

## REGISTRUL CADASTRAL AL IMOBILELOR

ANEXA Nr. 2

UAT Ciomeghiu  
Zonă cooperativizată (Co)

Sector cadastral nr.65

1. DESCRIEREA IMOBILULUI																
DATE TEREN											DATE CONSTRUCȚII					
Identificator teren	Adresă imobil	Număr cadastral	Nr. CF	Suprafața măsurată	Intravilan / extra.(I/E)	Nr. top.	Nr. tarla	Nr. parcelă	Categorie folosință	Suprafață parcelă	Identificator construcție	Cod grupă destinație	Suprafața construită	Nr. niveluri	Nr. CF	Constr. cu acte (DA/NU)
65000	Extravilan, UAT. Ciomeghiu, Jud. Bihor; (Tarla: -, Parcela: 28, 88)	577	52787	8500	E			28, 88	A	8500						

2. PROPRIETATEA / POSESIA													
Titularul dreptului / posesiei			Proprietar=1 / Posesor=0	Data nașterii / CUI	Domiciliu / Sediu	Cota parte	Identificator entitate asociată	Cotă parte teren UI	Mod de dobândire	Act juridic			Obs. privitoare la proprietar
Nume / Denumire	Inițiala tatălui	Prenume								Tip act	Nr. act / data	Emitent	
CÂMPAN		GHEORGHE	1	08.04.1947	Loc. Ciomeghiu, Nr.47, UAT. Ciomeghiu, Jud. Bihor	1/1	65000		Convenție	act notarial	106, Contract de schimb / 27.02.2020	NP Gabor Daniela	si sotia
CÂMPAN		RODICA	1	01.05.1952	Loc. Salonta, Str. REPUBLICII, Nr.124, Bl.D6, Et.3, Ap.9, UAT. Salonta, Jud. Bihor								

3. SARCINI / DEZMEMBRĂMINTE												
Titular			Data nașterii / CUI	Domiciliu / Sediu	Tipul sarcinii sau al dezmembrămintelor dreptului de proprietate	Cota parte	Identificator entitate asociată	Act juridic			Valoare ipotecă	Tip monedă
Nume / Denumire	Inițiala tatălui	Prenume						Tip act	Nr. act / data	Emitent		
-	-	-	-	-	-	-	-	-	-	-	-	-

4. NOTĂRI, PROCESE, INTERDICȚII				
Tipul notării	Tip act	Nr. act/ data	Emitent	Identificator entitate asociată
-	-	-	-	-

5. OBSERVAȚII		
Imobil împrejmuit/ neîmprejmuit	Imobil contestat/ necontestat	Alte observații
Neîmprejmuit		



## REGISTRUL CADASTRAL AL IMOBILELOR

ANEXA Nr. 2

UAT Ciumeghiu  
Zonă cooperativizată (Co)

Sector cadastral nr.65

1. DESCRIEREA IMOBILULUI																
DATE TEREN											DATE CONSTRUCȚII					
Identificator teren	Adresă imobil	Număr cadastral	Nr. CF	Suprafața măsurată	Intravilan / extra.(I/E)	Nr. top.	Nr. tarla	Nr. parcelă	Categorie folosință	Suprafață parcelă	Identificator construcție	Cod grupă destinație	Suprafața construită	Nr. niveluri	Nr. CF	Constr. cu acte (DA/NU)
65001	Extravilan, UAT. Ciumeghiu, Jud. Bihor; (Tarla: -, Parcela: -)		50028	30000	E				A	30000						

2. PROPRIETATEA / POSESIA													
Titularul dreptului / posesiei			Proprietar=1 / Posesor=0	Data nașterii / CUI	Domiciliu / Sediu	Cota parte	Identificator entitate asociată	Cotă parte teren UI	Mod de dobândire	Act juridic			Obs. privitoare la proprietar
Nume / Denumire	Inițiala tatălui	Prenume								Tip act	Nr. act / data	Emitent	
S.C. SAROBO S.R.L.			1	14515821	Jud: BIHOR, Loc: Oradea, Strada: Feldioarei, Nr:	1/1	65001		Convenție	act notarial	288, Contract de vanzare cumparare / 16.02.2009	BNP Garba Cornel	

3. SARCINI / DEZMEMBRĂMINTE													
Titular			Data nașterii / CUI	Domiciliu / Sediu	Tipul sarcinii sau al dezmembrămintelor dreptului de proprietate	Cota parte	Identificator entitate asociată	Act juridic			Valoare ipotecă	Tip monedă	
Nume / Denumire	Inițiala tatălui	Prenume						Tip act	Nr. act / data	Emitent			
-	-	-	-	-	-	-	-	-	-	-	-	-	-

4. NOTĂRI, PROCESE, INTERDICȚII				
Tipul notării	Tip act	Nr. act/ data	Emitent	Identificator entitate asociată
-	-	-	-	-

5. OBSERVAȚII		
Imobil împrejmuit/ neîmprejmuit	Imobil contestat/ necontestat	Alte observații
Neîmprejmuit		



## REGISTRUL CADASTRAL AL IMOBILELOR

ANEXA Nr. 2

UAT Ciumeghiu  
Zonă cooperativizată (Co)

Sector cadastral nr.65

1. DESCRIEREA IMOBILULUI																
DATE TEREN											DATE CONSTRUCȚII					
Identificator teren	Adresă imobil	Număr cadastral	Nr. CF	Suprafața măsurată	Intravilan / extra.(I/E)	Nr. top.	Nr. tarla	Nr. parcelă	Categorie folosință	Suprafață parcelă	Identificator construcție	Cod grupă destinație	Suprafața construită	Nr. niveluri	Nr. CF	Constr. cu acte (DA/NU)
65002	Extravilan, UAT. Ciumeghiu, Jud. Bihor; (Tarla: 28, Parcela: 115)		51335	12400	E		28	115	A	12400						

2. PROPRIETATEA / POSESIA													
Titularul dreptului / posesiei			Proprietar=1 / Posesor=0	Data nașterii / CUI	Domiciliu / Sediu	Cota parte	Identificator entitate asociată	Cotă parte teren UI	Mod de dobândire	Act juridic			Obs. privitoare la proprietar
Nume / Denumire	Inițiala tatălui	Prenume								Tip act	Nr. act / data	Emitent	
ROXIN		GHEORGHE	1	16.01.1951	Loc. Timisoara, Al. MUZICII, Nr.2, Sc.B, Ap.3, UAT. Timișoara, Jud. Timiș	1/1	65002		Succesiune	act notarial	9, CMS / 31.10.2017	Catargiu Roxana	fiu

3. SARCINI / DEZMEMBRĂMINTE													
Titular			Data nașterii / CUI	Domiciliu / Sediu	Tipul sarcinii sau al dezmembrămintelor dreptului de proprietate	Cota parte	Identificator entitate asociată	Act juridic			Valoare ipotecă	Tip monedă	
Nume / Denumire	Inițiala tatălui	Prenume						Tip act	Nr. act / data	Emitent			
-	-	-	-	-	-	-	-	-	-	-	-	-	-

4. NOTĂRI, PROCESE, INTERDICȚII				
Tipul notării	Tip act	Nr. act/ data	Emitent	Identificator entitate asociată
-	-	-	-	-

5. OBSERVAȚII		
Imobil împrejmuit/ neîmprejmuit	Imobil contestat/ necontestat	Alte observații
Neîmprejmuit		



## REGISTRUL CADASTRAL AL IMOBILELOR

ANEXA Nr. 2

UAT Ciumeghiu  
Zonă cooperativizată (Co)

Sector cadastral nr.65

1. DESCRIEREA IMOBILULUI																
DATE TEREN											DATE CONSTRUCȚII					
Identificator teren	Adresă imobil	Număr cadastral	Nr. CF	Suprafața măsurată	Intravilan / extra.(I/E)	Nr. top.	Nr. tarla	Nr. parcelă	Categorie folosință	Suprafață parcelă	Identificator construcție	Cod grupă destinație	Suprafața construită	Nr. niveluri	Nr. CF	Constr. cu acte (DA/NU)
65003	Extravilan, UAT. Ciumeghiu, Jud. Bihor; (Tarla: 28, Parcela: 115)			9000	E		28	115	A	9000						

2. PROPRIETATEA / POSESIA													
Titularul dreptului / posesiei			Proprietar=1 / Posesor=0	Data nașterii / CUI	Domiciliu / Sediul	Cota parte	Identificator entitate asociată	Cotă parte teren UI	Mod de dobândire	Act juridic			Obs. privitoare la proprietar
Nume / Denumire	Inițiala tatălui	Prenume								Tip act	Nr. act / data	Emitent	
UAT CIUMEGHIU			1	4641300	Loc. Ciumeghiu, UAT. Ciumeghiu, Jud. Bihor	1/1	65003		Lege	act normativ	7 / 13.03.1996	Parlamentul Romaniei	La dispozitia comisiei locale de fond funciar

3. SARCINI / DEZMEMBRĂMINTE												
Titular			Data nașterii / CUI	Domiciliu / Sediul	Tipul sarcinii sau al dezmembrămintelor dreptului de proprietate	Cota parte	Identificator entitate asociată	Act juridic			Valoare ipotecă	Tip monedă
Nume / Denumire	Inițiala tatălui	Prenume						Tip act	Nr. act / data	Emitent		
-	-	-	-	-	-	-	-	-	-	-	-	-

4. NOTĂRI, PROCESE, INTERDICȚII				
Tipul notării	Tip act	Nr. act / data	Emitent	Identificator entitate asociată
-	-	-	-	-

5. OBSERVAȚII		
Imobil împrejmuit / neîmprejmuit	Imobil contestat / necontestat	Alte observații
Neîmprejmuit		



## REGISTRUL CADASTRAL AL IMOBILELOR

ANEXA Nr. 2

UAT Ciumeghiu  
Zonă cooperativizată (Co)

Sector cadastral nr.65

1. DESCRIEREA IMOBILULUI																
DATE TEREN											DATE CONSTRUCȚII					
Identificator teren	Adresă imobil	Număr cadastral	Nr. CF	Suprafața măsurată	Intravilan / extra.(I/E)	Nr. top.	Nr. tarla	Nr. parcelă	Categorie folosință	Suprafață parcelă	Identificator construcție	Cod grupă destinație	Suprafața construită	Nr. niveluri	Nr. CF	Constr. cu acte (DA/NU)
65004	Extravilan, UAT. Ciumeghiu, Jud. Bihor; (Tarla: -, Parcela: 114)			2307	E			114	HB	2307						

2. PROPRIETATEA / POSESIA													
Titularul dreptului / posesiei			Proprietar=1 / Posesor=0	Data nașterii / CUI	Domiciliu / Sediu	Cota parte	Identificator entitate asociată	Cotă parte teren UI	Mod de dobândire	Act juridic			Obs. privitoare la proprietar
Nume / Denumire	Inițiala tatălui	Prenume								Tip act	Nr. act / data	Emitent	
UAT CIUMEGHIU			1	4641300	Loc. Ciumeghiu, UAT. Ciumeghiu, Jud. Bihor	1/1	65004		Lege	act normativ	7 / 13.03.1996	Parlamentul Romaniei	

3. SARCINI / DEZMEMBRĂMINTE													
Titular			Data nașterii / CUI	Domiciliu / Sediu	Tipul sarcinii sau al dezmembrămintelor dreptului de proprietate	Cota parte	Identificator entitate asociată	Act juridic			Valoare ipotecă	Tip monedă	
Nume / Denumire	Inițiala tatălui	Prenume						Tip act	Nr. act / data	Emitent			
-	-	-	-	-	-	-	-	-	-	-	-	-	-

4. NOTĂRI, PROCESE, INTERDICȚII				
Tipul notării	Tip act	Nr. act / data	Emitent	Identificator entitate asociată
-	-	-	-	-

5. OBSERVAȚII		
Imobil împrejmuit / neîmprejmuit	Imobil contestat / necontestat	Alte observații
Neîmprejmuit		Canal



## REGISTRUL CADASTRAL AL IMOBILELOR

ANEXA Nr. 2

UAT Ciumeghiu  
Zonă cooperativizată (Co)

Sector cadastral nr.65

1. DESCRIEREA IMOBILULUI																
DATE TEREN											DATE CONSTRUCȚII					
Identificator teren	Adresă imobil	Număr cadastral	Nr. CF	Suprafața măsurată	Intravilan / extra.(I/E)	Nr. top.	Nr. tarla	Nr. parcelă	Categorie folosință	Suprafață parcelă	Identificator construcție	Cod grupă destinație	Suprafața construită	Nr. niveluri	Nr. CF	Constr. cu acte (DA/NU)
65005	Extravilan, UAT. Ciumeghiu, Jud. Bihor; (Tarla: 28, Parcela: 113)	809	50855	4500	E		28	113	A	4500						

2. PROPRIETATEA / POSESIA													
Titularul dreptului / posesiei			Proprietar=1 / Posesor=0	Data nașterii / CUI	Domiciliu / Sediu	Cota parte	Identificator entitate asociată	Cotă parte teren UI	Mod de dobândire	Act juridic			Obs. privitoare la proprietar
Nume / Denumire	Inițiala tatălui	Prenume								Tip act	Nr. act / data	Emitent	
CAMPAN		GHEORGHE	1		Jud. neidentificat	1/1	65005		Convenție	act notarial	2822 / 15.10.2010	NP Szasz Denes Albert	Lipsa CNP, casat cu
CAMPAN		RODICA	1		Jud. neidentificat								Lipsa CNP

3. SARCINI / DEZMEMBRĂMINTE													
Titular			Data nașterii / CUI	Domiciliu / Sediu	Tipul sarcinii sau al dezmembrămintelor dreptului de proprietate	Cota parte	Identificator entitate asociată	Act juridic			Valoare ipotecă	Tip monedă	
Nume / Denumire	Inițiala tatălui	Prenume						Tip act	Nr. act / data	Emitent			
-	-	-	-	-	-	-	-	-	-	-	-	-	-

4. NOTĂRI, PROCESE, INTERDICȚII				
Tipul notării	Tip act	Nr. act/ data	Emitent	Identificator entitate asociată
-	-	-	-	-

5. OBSERVAȚII		
Imobil împrejmuit/ neîmprejmuit	Imobil contestat/ necontestat	Alte observații
Neîmprejmuit		



## REGISTRUL CADASTRAL AL IMOBILELOR

ANEXA Nr. 2

UAT Ciumeghiu  
Zonă cooperativizată (Co)

Sector cadastral nr.65

1. DESCRIEREA IMOBILULUI																
DATE TEREN											DATE CONSTRUCȚII					
Identificator teren	Adresă imobil	Număr cadastral	Nr. CF	Suprafața măsurată	Intravilan / extra.(I/E)	Nr. top.	Nr. tarla	Nr. parcelă	Categorie folosință	Suprafață parcelă	Identificator construcție	Cod grupă destinație	Suprafața construită	Nr. niveluri	Nr. CF	Constr. cu acte (DA/NU)
65006	Extravilan, UAT. Ciumeghiu, Jud. Bihor; (Tarla: 28, Parcela: 113)		51332	4000	E		28	113	A	4000						

2. PROPRIETATEA / POSESIA													
Titularul dreptului / posesiei			Proprietar=1 / Posesor=0	Data nașterii / CUI	Domiciliu / Sediu	Cota parte	Identificator entitate asociată	Cotă parte teren UI	Mod de dobândire	Act juridic			Obs. privitoare la proprietar
Nume / Denumire	Inițiala tatălui	Prenume								Tip act	Nr. act / data	Emitent	
CÂMPAN		GHEORGHE	1	08.04.1947	Loc. Ciumeghiu, Nr.47, UAT. Ciumeghiu, Jud. Bihor	1/1	65006		Convenție	act notarial	129, Contract de donatie imobiliara / 02.02.2023	NP Szasz Denes Albert	

3. SARCINI / DEZMEMBRĂMINTE												
Titular			Data nașterii / CUI	Domiciliu / Sediu	Tipul sarcinii sau al dezmembrămintelor dreptului de proprietate	Cota parte	Identificator entitate asociată	Act juridic			Valoare ipotecă	Tip monedă
Nume / Denumire	Inițiala tatălui	Prenume						Tip act	Nr. act / data	Emitent		
-	-	-	-	-	-	-	-	-	-	-	-	-

4. NOTĂRI, PROCESE, INTERDICȚII				
Tipul notării	Tip act	Nr. act/ data	Emitent	Identificator entitate asociată
-	-	-	-	-

5. OBSERVAȚII		
Imobil împrejmuit/ neîmprejmuit	Imobil contestat/ necontestat	Alte observații
Neîmprejmuit		



## REGISTRUL CADASTRAL AL IMOBILELOR

ANEXA Nr. 2

UAT Ciomeghiu  
Zonă cooperativizată (Co)

Sector cadastral nr.65

1. DESCRIEREA IMOBILULUI																
DATE TEREN											DATE CONSTRUCȚII					
Identificator teren	Adresă imobil	Număr cadastral	Nr. CF	Suprafața măsurată	Intravilan / extra.(I/E)	Nr. top.	Nr. tarla	Nr. parcelă	Categorie folosință	Suprafață parcelă	Identificator construcție	Cod grupă destinație	Suprafața construită	Nr. niveluri	Nr. CF	Constr. cu acte (DA/NU)
65007	Extravilan, UAT. Ciomeghiu, Jud. Bihor; (Tarla: 28, Parcela: 113)		51333	2083	E		28	113	A	2083						

2. PROPRIETATEA / POSESIA													
Titularul dreptului / posesiei			Proprietar=1 / Posesor=0	Data nașterii / CUI	Domiciliu / Sediu	Cota parte	Identificator entitate asociată	Cotă parte teren UI	Mod de dobândire	Act juridic			Obs. privitoare la proprietar
Nume / Denumire	Inițiala tatălui	Prenume								Tip act	Nr. act / data	Emitent	
AȘTILEAN		RALUCA ANDREA	1	18.12.1988	Jud. neidentificat	1/1	65007		Convenție	act notarial	1948, Contr. vânz-cumpărare / 02.07.2012	NP Szasz Denes Albert	PFA, CUI:27837446

3. SARCINI / DEZMEMBRĂMINTE													
Titular			Data nașterii / CUI	Domiciliu / Sediu	Tipul sarcinii sau al dezmembrămintelor dreptului de proprietate	Cota parte	Identificator entitate asociată	Act juridic			Valoare ipotecă	Tip monedă	
Nume / Denumire	Inițiala tatălui	Prenume						Tip act	Nr. act / data	Emitent			
-	-	-	-	-	-	-	-	-	-	-	-	-	-

4. NOTĂRI, PROCESE, INTERDICȚII				
Tipul notării	Tip act	Nr. act/ data	Emitent	Identificator entitate asociată
-	-	-	-	-

5. OBSERVAȚII		
Imobil împrejmuit/ neîmprejmuit	Imobil contestat/ necontestat	Alte observații
Neîmprejmuit		





## REGISTRUL CADASTRAL AL IMOBILELOR

ANEXA Nr. 2

UAT Ciumeghiu  
Zonă cooperativizată (Co)

Sector cadastral nr.65

1. DESCRIEREA IMOBILULUI																
DATE TEREN											DATE CONSTRUCȚII					
Identificator teren	Adresă imobil	Număr cadastral	Nr. CF	Suprafața măsurată	Intravilan / extra.(I/E)	Nr. top.	Nr. tarla	Nr. parcelă	Categorie folosință	Suprafață parcelă	Identificator construcție	Cod grupă destinație	Suprafața construită	Nr. niveluri	Nr. CF	Constr. cu acte (DA/NU)
65008	Extravilan, UAT. Ciumeghiu, Jud. Bihor; (Tarla: 28, Parcela: 113)		50941	30400	E		28	113	A	30400						

2. PROPRIETATEA / POSESIA													
Titularul dreptului / posesiei			Proprietar=1 / Posesor=0	Data nașterii / CUI	Domiciliu / Sediu	Cota parte	Identificator entitate asociată	Cotă parte teren UI	Mod de dobândire	Act juridic			Obs. privitoare la proprietar
Nume / Denumire	Inițiala tatălui	Prenume								Tip act	Nr. act / data	Emitent	
CAMPAN		GHEORGHE	1		Jud. neidentificat	30/76	65008		Convenție	act administrativ	2028 / 20.02.1997	COMISIA JUDETEANA	Lipsa CNP
VERES		MARIA	1		Jud. neidentificat	1/76	65008		Convenție	act administrativ	2028 / 20.02.1997	COMISIA JUDETEANA	Lipsa CNP
CAMPAN		GHEORGHE	1	08.04.1947	Jud: Neidentificat	45/76	65008		Convenție	act administrativ	2028 / 20.02.1997	COMISIA JUDETEANA	Lipsa CNP
CAMPAN		RODICA	1		Jud. neidentificat								

3. SARCINI / DEZMEMBRĂMINTE													
Titular			Data nașterii / CUI	Domiciliu / Sediu	Tipul sarcinii sau al dezmembrămintelor dreptului de proprietate	Cota parte	Identificator entitate asociată	Act juridic			Valoare ipotecă	Tip monedă	
Nume / Denumire	Inițiala tatălui	Prenume						Tip act	Nr. act / data	Emitent			
-	-	-	-	-	-	-	-	-	-	-	-	-	-

4. NOTĂRI, PROCESE, INTERDICȚII				
Tipul notării	Tip act	Nr. act/ data	Emitent	Identificator entitate asociată
se noteaza posesia asupra imobilului, cota de 400 mp de sub B.2 in favoarea lui - CÂMPAN GHEORGHE, CÂMPAN RODICA	act administrativ	1749, ADEVERINTA / 20.03.2023	COMUNA CIUMEGHIU	65008

5. OBSERVAȚII		
Imobil împrejmuit/ neîmprejmuit	Imobil contestat/ necontestat	Alte observații
Neîmprejmuit		



## REGISTRUL CADASTRAL AL IMOBILELOR

ANEXA Nr. 2

UAT Ciumeghiu  
Zonă cooperativizată (Co)

Sector cadastral nr.65

1. DESCRIEREA IMOBILULUI																
DATE TEREN											DATE CONSTRUCȚII					
Identificator teren	Adresă imobil	Număr cadastral	Nr. CF	Suprafața măsurată	Intravilan / extra.(I/E)	Nr. top.	Nr. tarla	Nr. parcelă	Categorie folosință	Suprafață parcelă	Identificator construcție	Cod grupă destinație	Suprafața construită	Nr. niveluri	Nr. CF	Constr. cu acte (DA/NU)
65009	Extravilan, UAT. Ciumeghiu, Jud. Bihor; (Tarla: 28, Parcela: 113)		50942	3400	E		28	113	A	3400						

2. PROPRIETATEA / POSESIA													
Titularul dreptului / posesiei			Proprietar=1 / Posesor=0	Data nașterii / CUI	Domiciliu / Sediu	Cota parte	Identificator entitate asociată	Cotă parte teren UI	Mod de dobândire	Act juridic			Obs. privitoare la proprietar
Nume / Denumire	Inițiala tatălui	Prenume								Tip act	Nr. act / data	Emitent	
CAMPAN		GHEORGHE	1	08.04.1947	Jud: Neidentificat	1/1	65009		Convenție	act administrativ	1410 / 16.01.1996	COMISIA JUDEȚEANĂ	Lipsa CNP
CAMPAN		RODICA	1		Jud. neidentificat								

3. SARCINI / DEZMEMBRĂMINTE													
Titular			Data nașterii / CUI	Domiciliu / Sediu	Tipul sarcinii sau al dezmembrămintelor dreptului de proprietate	Cota parte	Identificator entitate asociată	Act juridic			Valoare ipotecă	Tip monedă	
Nume / Denumire	Inițiala tatălui	Prenume						Tip act	Nr. act / data	Emitent			
-	-	-	-	-	-	-	-	-	-	-	-	-	-

4. NOTĂRI, PROCESE, INTERDICȚII				
Tipul notării	Tip act	Nr. act/ data	Emitent	Identificator entitate asociată
-	-	-	-	-

5. OBSERVAȚII		
Imobil împrejmuit/ neîmprejmuit	Imobil contestat/ necontestat	Alte observații
Neîmprejmuit		



## REGISTRUL CADASTRAL AL IMOBILELOR

ANEXA Nr. 2

UAT Ciumeghiu  
Zonă cooperativizată (Co)

Sector cadastral nr.65

1. DESCRIEREA IMOBILULUI																
DATE TEREN											DATE CONSTRUCȚII					
Identificator teren	Adresă imobil	Număr cadastral	Nr. CF	Suprafața măsurată	Intravilan / extra.(I/E)	Nr. top.	Nr. tarla	Nr. parcelă	Categorie folosință	Suprafață parcelă	Identificator construcție	Cod grupă destinație	Suprafața construită	Nr. niveluri	Nr. CF	Constr. cu acte (DA/NU)
65010	Extravilan, UAT. Ciumeghiu, Jud. Bihor; (Tarla: 28, Parcela: 113)		50943	18100	E		28	113	A	18100						

2. PROPRIETATEA / POSESIA													
Titularul dreptului / posesiei			Proprietar=1 / Posesor=0	Data nașterii / CUI	Domiciliu / Sediu	Cota parte	Identificator entitate asociată	Cotă parte teren UI	Mod de dobândire	Act juridic			Obs. privitoare la proprietar
Nume / Denumire	Inițiala tatălui	Prenume								Tip act	Nr. act / data	Emitent	
CAMPAN		GHEORGHE	1	08.04.1947	Jud: Neidentificat	90/181	65010		Convenție	act administrativ	2992, Titlu de proprietate / 12.05.2003	C.JUD.BIHOR	
CAMPAN		RODICA	1		Jud. neidentificat								Lipsa CNP
CAMPAN		GHEORGHE	1	08.04.1947	Jud: Neidentificat	91/181	65010		Convenție	act administrativ	2992, Titlu de proprietate / 12.05.2003	C.JUD.BIHOR	
CAMPAN		RODICA	1		Jud. Neidentificat								Lipsa CNP

3. SARCINI / DEZMEMBRĂMINTE													
Titular			Data nașterii / CUI	Domiciliu / Sediu	Tipul sarcinii sau al dezmembrămintelor dreptului de proprietate	Cota parte	Identificator entitate asociată	Act juridic			Valoare ipotecă	Tip monedă	
Nume / Denumire	Inițiala tatălui	Prenume						Tip act	Nr. act / data	Emitent			
CRISANA LAND COOPERATIVA AGRICOLA			39798200	Jud. neidentificat	Superficie	1/1	65010	act notarial	1839 / 17.11.2021	Szasz Denes Albert			

4. NOTĂRI, PROCESE, INTERDICȚII				
Tipul notării	Tip act	Nr. act / data	Emitent	Identificator entitate asociată
-	-	-	-	-

5. OBSERVAȚII		
Imobil împrejmuit / neîmprejmuit	Imobil contestat / necontestat	Alte observații
Neîmprejmuit		



## REGISTRUL CADASTRAL AL IMOBILELOR

ANEXA Nr. 2

UAT Ciomeghiu  
Zonă cooperativizată (Co)

Sector cadastral nr.65

1. DESCRIEREA IMOBILULUI																
DATE TEREN											DATE CONSTRUCȚII					
Identificator teren	Adresă imobil	Număr cadastral	Nr. CF	Suprafața măsurată	Intravilan / extra.(I/E)	Nr. top.	Nr. tarla	Nr. parcelă	Categorie folosință	Suprafață parcelă	Identificator construcție	Cod grupă destinație	Suprafața construită	Nr. niveluri	Nr. CF	Constr. cu acte (DA/NU)
65011	Extravilan, UAT. Ciomeghiu, Jud. Bihor; (Tarla: 28, Parcela: 113)	88	52751	4200	E		28	113	A	4200	1	CIE	187	1	52751-C1	DA
											2	CA	62	1		NU

2. PROPRIETATEA / POSESIA													
Titularul dreptului / posesiei			Proprietar=1 / Posesor=0	Data nașterii / CUI	Domiciliu / Sediul	Cota parte	Identificator entitate asociată	Cotă parte teren UI	Mod de dobândire	Act juridic			Obs. privitoare la proprietar
Nume / Denumire	Inițiala tatălui	Prenume								Tip act	Nr. act / data	Emitent	
CÎMPAN		GHEORGHE	1		Jud. neidentificat	1/1	65011		Reconstituire	act administrativ	247, Titlu Proprietate / 21.07.1994	Comisia jud. Bihor pt. legile fondului funciar	Lipsa CNP
CÂMPAN		GHEORGHE	1		Jud. neidentificat	1/1	C1		Construire	act administrativ	1192, Adeverinta / 25.05.2006	Primăria com. Ciomeghiu	Lipsa CNP
CÂMPAN		RODICA	1		Jud. neidentificat								Lipsa CNP, soție

3. SARCINI / DEZMEMBRĂMINTE												
Titular			Data nașterii / CUI	Domiciliu / Sediul	Tipul sarcinii sau al dezmembrămintelor dreptului de proprietate	Cota parte	Identificator entitate asociată	Act juridic			Valoare ipotecă	Tip monedă
Nume / Denumire	Inițiala tatălui	Prenume						Tip act	Nr. act / data	Emitent		
-	-	-	-	-	-	-	-	-	-	-	-	-

4. NOTĂRI, PROCESE, INTERDICȚII				
Tipul notării	Tip act	Nr. act/ data	Emitent	Identificator entitate asociată
-	-	-	-	-

5. OBSERVAȚII		
Imobil împrejmuit/ neîmprejmuit	Imobil contestat/ necontestat	Alte observații
Neîmprejmuit		



## REGISTRUL CADASTRAL AL IMOBILELOR

ANEXA Nr. 2

UAT Ciumeghiu  
Zonă cooperativizată (Co)

Sector cadastral nr.65

1. DESCRIEREA IMOBILULUI																
DATE TEREN											DATE CONSTRUCȚII					
Identificator teren	Adresă imobil	Număr cadastral	Nr. CF	Suprafața măsurată	Intravilan / extra.(I/E)	Nr. top.	Nr. tarla	Nr. parcelă	Categorie folosință	Suprafață parcelă	Identificator construcție	Cod grupă destinație	Suprafața construită	Nr. niveluri	Nr. CF	Constr. cu acte (DA/NU)
65012	Extravilan, UAT. Ciumeghiu, Jud. Bihor; (Tarla: -, Parcela: 118)			540	E			118	HB	540						

2. PROPRIETATEA / POSESIA													
Titularul dreptului / posesiei			Proprietar=1 / Posesor=0	Data nașterii / CUI	Domiciliu / Sediu	Cota parte	Identificator entitate asociată	Cotă parte teren UI	Mod de dobândire	Act juridic			Obs. privitoare la proprietar
Nume / Denumire	Inițiala tatălui	Prenume								Tip act	Nr. act / data	Emitent	
UAT CIUMEGHIU			1	4641300	Loc. Ciumeghiu, UAT. Ciumeghiu, Jud. Bihor	1/1	65012		Lege	act normativ	7 / 13.03.1996	Parlamentul Romaniei	

3. SARCINI / DEZMEMBRĂMINTE												
Titular			Data nașterii / CUI	Domiciliu / Sediu	Tipul sarcinii sau al dezmembrămintelor dreptului de proprietate	Cota parte	Identificator entitate asociată	Act juridic			Valoare ipotecă	Tip monedă
Nume / Denumire	Inițiala tatălui	Prenume						Tip act	Nr. act / data	Emitent		
-	-	-	-	-	-	-	-	-	-	-	-	-

4. NOTĂRI, PROCESE, INTERDICȚII				
Tipul notării	Tip act	Nr. act / data	Emitent	Identificator entitate asociată
-	-	-	-	-

5. OBSERVAȚII		
Imobil împrumut / neîmprumut	Imobil contestat / necontestat	Alte observații
Neîmprumut		Canal



## REGISTRUL CADASTRAL AL IMOBILELOR

ANEXA Nr. 2

UAT Ciumeghiu  
Zonă cooperativizată (Co)

Sector cadastral nr.65

1. DESCRIEREA IMOBILULUI																
DATE TEREN											DATE CONSTRUCȚII					
Identificator teren	Adresă imobil	Număr cadastral	Nr. CF	Suprafața măsurată	Intravilan / extra.(I/E)	Nr. top.	Nr. tarla	Nr. parcelă	Categorie folosință	Suprafață parcelă	Identificator construcție	Cod grupă destinație	Suprafața construită	Nr. niveluri	Nr. CF	Constr. cu acte (DA/NU)
65013	Intravilan, Loc. Ciumeghiu, UAT. Ciumeghiu, Jud. Bihor; (Tarla: -, Parcela: -)		1340 Ciumeghiu	1936	I	968			A	1936						

2. PROPRIETATEA / POSESIA													
Titularul dreptului / posesiei			Proprietar=1 / Posesor=0	Data nașterii / CUI	Domiciliu / Sediul	Cota parte	Identificator entitate asociată	Cotă parte teren UI	Mod de dobândire	Act juridic			Obs. privitoare la proprietar
Nume / Denumire	Inițiala tatălui	Prenume								Tip act	Nr. act / data	Emitent	
UAT CIUMEGHIU			1	4641300	Loc. Ciumeghiu, UAT. Ciumeghiu, Jud. Bihor	1/1	65013		Lege	act normativ	7 / 13.03.1996	Parlamentul Romaniei	

3. SARCINI / DEZMEMBRĂMINTE												
Titular			Data nașterii / CUI	Domiciliu / Sediul	Tipul sarcinii sau al dezmembrămintelor dreptului de proprietate	Cota parte	Identificator entitate asociată	Act juridic			Valoare ipotecă	Tip monedă
Nume / Denumire	Inițiala tatălui	Prenume						Tip act	Nr. act / data	Emitent		
-	-	-	-	-	-	-	-	-	-	-	-	-

4. NOTĂRI, PROCESE, INTERDICȚII				
Tipul notării	Tip act	Nr. act / data	Emitent	Identificator entitate asociată
-	-	-	-	-

5. OBSERVAȚII		
Imobil împrejmuit / neîmprejmuit	Imobil contestat / necontestat	Alte observații
Neîmprejmuit		



## REGISTRUL CADASTRAL AL IMOBILELOR

ANEXA Nr. 2

UAT Ciumeghiu  
Zonă cooperativizată (Co)

Sector cadastral nr.65

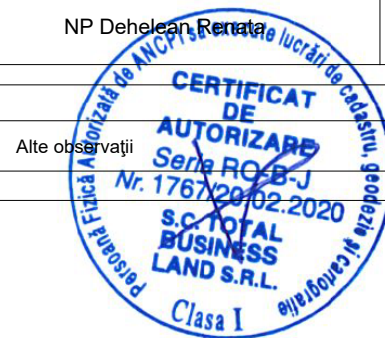
1. DESCRIEREA IMOBILULUI																
DATE TEREN											DATE CONSTRUCȚII					
Identificator teren	Adresă imobil	Număr cadastral	Nr. CF	Suprafața măsurată	Intravilan / extra.(I/E)	Nr. top.	Nr. tarla	Nr. parcelă	Categorie folosință	Suprafață parcelă	Identificator construcție	Cod grupă destinație	Suprafața construită	Nr. niveluri	Nr. CF	Constr. cu acte (DA/NU)
65014	Intravilan, Loc. Ciumeghiu, UAT. Ciumeghiu, Jud. Bihor; (Tarla: -, Parcela: -)		55675	3713	I	969/2			CC	914	1	CL	100	1	55675-C1	DA
					I	969/2			A	2799	2	CL	24	1	55675-C2	DA
											3	CL	9	1	55675-C3	DA
											4	CL	26	1	55675-C4	DA
											5	CL	18	1	55675-C5	DA

2. PROPRIETATEA / POSESIA													
Titularul dreptului / posesiei			Proprietar=1 / Posesor=0	Data nașterii / CUI	Domiciliu / Sediul	Cota parte	Identificator entitate asociată	Cotă parte teren UI	Mod de dobândire	Act juridic			Obs. privitoare la proprietar
Nume / Denumire	Inițiala tatălui	Prenume								Tip act	Nr. act / data	Emitent	
ȘIPOȘ		DANIEL	1	01.10.1993	Loc. Ciumeghiu, Nr.35C, UAT. Ciumeghiu, Jud. Bihor	1/1	65014, C1		Convenție	act notarial	268, Contract de intretinere / 06.03.2020	NP Dehelean Renata	bun propriu
ȘIPOȘ		DANIEL	1	01.10.1993	Loc. Ciumeghiu, Nr.35C, UAT. Ciumeghiu, Jud. Bihor	1/1	C2, C3, C4, C5		Lege	act administrativ	3363 / 09.06.2020	COMUNA CIUMEGHIU	

3. SARCINI / DEZMEMBRĂMINTE													
Titular			Data nașterii / CUI	Domiciliu / Sediul	Tipul sarcinii sau al dezmembrămintelor dreptului de proprietate	Cota parte	Identificator entitate asociată	Act juridic			Valoare ipotecă	Tip monedă	
Nume / Denumire	Inițiala tatălui	Prenume						Tip act	Nr. act / data	Emitent			
-	-	-	-	-	-	-	-	-	-	-	-	-	-

4. NOTĂRI, PROCESE, INTERDICȚII				
Tipul notării	Tip act	Nr. act/ data	Emitent	Identificator entitate asociată
se inscrie drept de ipoteca legala asupra imobilului pentru plata rentei in bani corespunzatoare intretinerii neexecutate in baza art 2386 pct 4 din Noul Cod Civil in favoarea:SIPOS ALEXANDRU si sotia SIPOS ELISABETA.	act notarial	268, Contract de intretinere / 06.03.2020	NP Dehelean Renata	65014, C1

5. OBSERVAȚII		
Imobil împrejmuit/ neîmprejmuit	Imobil contestat/ necontestat	Alte observații
Neîmprejmuit		



## REGISTRUL CADASTRAL AL IMOBILELOR

ANEXA Nr. 2

UAT Ciumeghiu  
Zonă cooperativizată (Co)

Sector cadastral nr.65

1. DESCRIEREA IMOBILULUI																
DATE TEREN										DATE CONSTRUCȚII						
Identificator teren	Adresă imobil	Număr cadastral	Nr. CF	Suprafața măsurată	Intravilan / extra.(I/E)	Nr. top.	Nr. tarla	Nr. parcelă	Categorie folosință	Suprafață parcelă	Identificator construcție	Cod grupă destinație	Suprafața construită	Nr. niveluri	Nr. CF	Constr. cu acte (DA/NU)
65015	Intravilan, Loc. Ciumeghiu, UAT. Ciumeghiu, Jud. Bihor; (Tarla: -, Parcela: -)		56726	587	I	1018			CC	587						

2. PROPRIETATEA / POSESIA													
Titularul dreptului / posesiei			Proprietar=1 / Posesor=0	Data nașterii / CUI	Domiciliu / Sediu	Cota parte	Identificator entitate asociată	Cotă parte teren UI	Mod de dobândire	Act juridic			Obs. privitoare la proprietar
Nume / Denumire	Inițiala tatălui	Prenume								Tip act	Nr. act / data	Emitent	
COMUNA CIUMEGHIU			1	4641300	Loc. Ciumeghiu, UAT. Ciumeghiu, Jud. Bihor	1/1	65015		Lege	act administrativ	31 / 04.04.2022	CONSILIUL LOCAL CIUMEGHIU	domeniu public

3. SARCINI / DEZMEMBRĂMINTE													
Titular			Data nașterii / CUI	Domiciliu / Sediu	Tipul sarcinii sau al dezmembrămintelor dreptului de proprietate	Cota parte	Identificator entitate asociată	Act juridic			Valoare ipotecă	Tip monedă	
Nume / Denumire	Inițiala tatălui	Prenume						Tip act	Nr. act / data	Emitent			
-	-	-	-	-	-	-	-	-	-	-	-	-	-

4. NOTĂRI, PROCESE, INTERDICȚII				
Tipul notării	Tip act	Nr. act / data	Emitent	Identificator entitate asociată
-	-	-	-	-

5. OBSERVAȚII		
Imobil împrejmuit / neîmprejmuit	Imobil contestat / necontestat	Alte observații
Neîmprejmuit		





## REGISTRUL CADASTRAL AL IMOBILELOR

ANEXA Nr. 2

UAT Ciomeghiu  
Zonă cooperativizată (Co)

Sector cadastral nr.65

1. DESCRIEREA IMOBILULUI																
DATE TEREN										DATE CONSTRUCȚII						
Identificator teren	Adresă imobil	Număr cadastral	Nr. CF	Suprafața măsurată	Intravilan / extra.(I/E)	Nr. top.	Nr. tarla	Nr. parcelă	Categorie folosință	Suprafață parcelă	Identificator construcție	Cod grupă destinație	Suprafața construită	Nr. niveluri	Nr. CF	Constr. cu acte (DA/NU)
65016	Intravilan, Loc. Ciomeghiu, Nr.36, UAT. Ciomeghiu, Jud. Bihor; (Tarla: -, Parcela: -)		54545	719	I	970/13			CC	654	1	CL	128	1	54545-C1	DA
					I	970/13			A	65	2	CA	9	1	54545-C2	DA

2. PROPRIETATEA / POSESIA															
Titularul dreptului / posesiei			Proprietar=1 / Posesor=0	Data nașterii / CUI	Domiciliu / Sediu	Cota parte	Identificator entitate asociată	Cotă parte teren UI	Mod de dobândire	Act juridic			Obs. privitoare la proprietar		
Nume / Denumire	Inițiala tatălui	Prenume								Tip act	Nr. act / data	Emitent			
ANDRAS		FLORIN	1	15.02.1990	Loc. Ciomeghiu, Nr.417, UAT. Ciomeghiu, Jud. Bihor	1/1	65016, C1, C2	Convenție	act notarial	753, Contract de vanzare-cumparare / 07.03.2019	NP Garba Cornel	si sotia			
ANDRAȘ		BEATA	1	16.08.1989	Loc. Ciomeghiu, Nr.417, UAT. Ciomeghiu, Jud. Bihor							bun comun			

3. SARCINI / DEZMEMBRĂMINTE												
Titular			Data nașterii / CUI	Domiciliu / Sediu	Tipul sarcinii sau al dezmembrămintelor dreptului de proprietate	Cota parte	Identificator entitate asociată	Act juridic			Valoare ipotecă	Tip monedă
Nume / Denumire	Inițiala tatălui	Prenume						Tip act	Nr. act / data	Emitent		
-	-	-	-	-	-	-	-	-	-	-	-	-

4. NOTĂRI, PROCESE, INTERDICȚII				
Tipul notării	Tip act	Nr. act/ data	Emitent	Identificator entitate asociată
-	-	-	-	-

5. OBSERVAȚII		
Imobil împrejmuit/ neimprejmuit	Imobil contestat/ necontestat	Alte observații
Neimprejmuit		C3 s-a autodemolat. Teren partial imprejmuit cu gard de table si lemn, plasa de sarma si constructiile vecinilor;Teren partial imprejmuit cu gard plasa de sarma



## REGISTRUL CADASTRAL AL IMOBILELOR

ANEXA Nr. 2

UAT Ciumeghiu  
Zonă cooperativizată (Co)

Sector cadastral nr.65

1. DESCRIEREA IMOBILULUI																
DATE TEREN											DATE CONSTRUCȚII					
Identificator teren	Adresă imobil	Număr cadastral	Nr. CF	Suprafața măsurată	Intravilan / extra.(I/E)	Nr. top.	Nr. tarla	Nr. parcelă	Categorie folosință	Suprafață parcelă	Identificator construcție	Cod grupă destinație	Suprafața construită	Nr. niveluri	Nr. CF	Constr. cu acte (DA/NU)
65017	Intravilan, Loc. Ciumeghiu, UAT. Ciumeghiu, Jud. Bihor; (Tarla: -, Parcela: -)		1120, 2224 Ciumeghiu	1109	I	971/13, 972/13			A	1109						

2. PROPRIETATEA / POSESIA														
Titularul dreptului / posesiei			Proprietar=1 / Posesor=0	Data nașterii / CUI	Domiciliu / Sediu	Cota parte	Identificator entitate asociată	Cotă parte teren UI	Mod de dobândire	Act juridic			Obs. privitoare la proprietar	
Nume / Denumire	Inițiala tatălui	Prenume								Tip act	Nr. act / data	Emitent		
UAT CIUMEGHIU			1	4641300	Loc. Ciumeghiu, UAT. Ciumeghiu, Jud. Bihor	1/1	65017		Lege	act normativ	7 / 13.03.1996	Parlamentul Romaniei		

3. SARCINI / DEZMEMBRĂMINTE														
Titular			Data nașterii / CUI	Domiciliu / Sediu	Tipul sarcinii sau al dezmembrămintelor dreptului de proprietate	Cota parte	Identificator entitate asociată	Act juridic			Valoare ipotecă	Tip monedă		
Nume / Denumire	Inițiala tatălui	Prenume						Tip act	Nr. act / data	Emitent				
-	-	-	-	-	-	-	-	-	-	-	-	-	-	

4. NOTĂRI, PROCESE, INTERDICȚII				
Tipul notării	Tip act	Nr. act / data	Emitent	Identificator entitate asociată
-	-	-	-	-

5. OBSERVAȚII		
Imobil împrejmuit / neîmprejmuit	Imobil contestat / necontestat	Alte observații
Neîmprejmuit		



## REGISTRUL CADASTRAL AL IMOBILELOR

ANEXA Nr. 2


UAT Ciomeghiu  
Zonă cooperativizată (Co)

Sector cadastral nr.65

1. DESCRIEREA IMOBILULUI																
DATE TEREN										DATE CONSTRUCȚII						
Identificator teren	Adresă imobil	Număr cadastral	Nr. CF	Suprafața măsurată	Intravilan / extra.(I/E)	Nr. top.	Nr. tarla	Nr. parcelă	Categorie folosință	Suprafață parcelă	Identificator construcție	Cod grupă destinație	Suprafața construită	Nr. niveluri	Nr. CF	Constr. cu acte (DA/NU)
65018	Intravilan, Loc. Ciomeghiu, Nr.37, UAT. Ciomeghiu, Jud. Bihor; (Tarla: -, Parcela: -)		55385	2007	I	970/12			CC	670	1	CL	123	1		DA
					I	970/12		A	1337	2	CA	41	1		DA	

2. PROPRIETATEA / POSESIA													
Titularul dreptului / posesiei			Proprietar=1 / Posesor=0	Data nașterii / CUI	Domiciliu / Sediul	Cota parte	Identificator entitate asociată	Cotă parte teren UI	Mod de dobândire	Act juridic			Obs. privitoare la proprietar
Nume / Denumire	Inițiala tatălui	Prenume								Tip act	Nr. act / data	Emitent	
STATUL ROMAN			1	999999999999999	Loc. Bucuresti Sectorul 1, UAT. București Sectorul 1, Jud. Municipiul București	719/2007	65018		Lege	act notarial	5429, Contract de vanzare cumparare / 22.07.1975	Notariatul de Stat Judetean Bihor	
ROXIN		VIORICA	1		Jud. neidentificat	1/1	C1		Convenție	act notarial	5429, Contract de vanzare cumparare / 22.07.1975	Notariatul de Stat Judetean Bihor	Lipsa CNP, si sotul
ROXIN		IOAN	1		Jud. neidentificat								Lipsa CNP
ROXIN		VIORICA	0	29.10.1952	Jud. neidentificat	1288/2007	65018		Constituire	act administrativ	1888, Adeverinta de posesie / 24.03.2023	Primaria Comunei Ciomeghiu	
ROXIN		VIORICA	1		Jud. neidentificat	1/1	C2		Construire	act administrativ	1889, Adeverinta de constructii / 24.03.2023	Primaria Comunei Ciomeghiu	Lipsa CNP

3. SARCINI / DEZMEMBRĂMINTE													
Titular			Data nașterii / CUI	Domiciliu / Sediul	Tipul sarcinii sau al dezmembrămintelor dreptului de proprietate	Cota parte	Identificator entitate asociată	Act juridic			Valoare ipotecă	Tip monedă	
Nume / Denumire	Inițiala tatălui	Prenume						Tip act	Nr. act / data	Emitent			
ROXIN		VIORICA		Jud. neidentificat	Folosință	250/2007	65018	act notarial	5429, Contract de vanzare cumparare / 22.07.1975	Notariatul de Stat Judetean Bihor			
ROXIN		IOAN		Jud. neidentificat									
STATUL ROMÂN			999999999999999	Loc. Bucuresti Sectorul 1, UAT. București Sectorul 1, Jud. Municipiul București	Servitute	250/2007	65018	act notarial	5429, Contract de vanzare cumparare / 22.07.1975	Notariatul de Stat Judetean Bihor			



**4. NOTĂRI, PROCESE, INTERDICȚII**

Tipul notării	Tip act	Nr. act/ data	Emitent	Identificator entitate asociată
-	-	-	-	-

**5. OBSERVAȚII**

Imobil împrejmuit/ neîmprejmuit	Imobil contestat/ necontestat	Alte observații
Neîmprejmuit		Imobil amplasat si pe nr. topo 971/12, 972/12.



## REGISTRUL CADASTRAL AL IMOBILELOR

ANEXA Nr. 2

UAT Ciumeghiu  
Zonă cooperativizată (Co)

Sector cadastral nr.65


1. DESCRIEREA IMOBILULUI																
DATE TEREN											DATE CONSTRUCȚII					
Identificator teren	Adresă imobil	Număr cadastral	Nr. CF	Suprafața măsurată	Intravilan / extra.(I/E)	Nr. top.	Nr. tarla	Nr. parcelă	Categorie folosință	Suprafață parcelă	Identificator construcție	Cod grupă destinație	Suprafața construită	Nr. niveluri	Nr. CF	Constr. cu acte (DA/NU)
65019	Intravilan, Loc. Ciumeghiu, Nr.38, UAT. Ciumeghiu, Jud. Bihor; (Tarla: -, Parcela: -)		948 Ciumeghiu	1956	I	971/11			A	660	1	CL	100	1		DA
					I	971/11			CC	1296	2	CA	29	1		DA
											3	CA	22	1		DA

2. PROPRIETATEA / POSESIA															
Titularul dreptului / posesiei			Proprietar=1 / Posesor=0	Data nașterii / CUI	Domiciliu / Sediul	Cota parte	Identificator entitate asociată	Cotă parte teren UI	Mod de dobândire	Act juridic			Obs. privitoare la proprietar		
Nume / Denumire	Inițiala tatălui	Prenume								Tip act	Nr. act / data	Emitent			
CÂMPAN		IOAN	1		Loc. Ciumeghiu, UAT. Ciumeghiu, Jud. Bihor	1/1	65019		Reconstituire	act administrativ	2028, Titlu de proprietate / 20.02.1997	CJPSDPAT BIHOR	Lipsa CNP		
CÂMPAN		GHEORGHE	1		Loc. Ciumeghiu, UAT. Ciumeghiu, Jud. Bihor								Lipsa CNP		
VEREȘ		MARIA	1		Jud. neidentificat								Lipsa CNP		
ROXIN		FLOARE	1		Loc. Arad, UAT. Arad, Jud. Arad								Lipsa CNP		
BULEA		ANA	1		Loc. Arad, UAT. Arad, Jud. Arad								Lipsa CNP		
CÂMPAN		IOAN	1		Jud. neidentificat	1/1	C1, C2, C3		Construire	act administrativ	1889, Adeverința de construcții / 24.03.2023	Primăria Comunei Ciumeghiu	Lipsa CNP		
CÂMPAN		GHEORGHE	1		Jud. neidentificat								Lipsa CNP		
VERES		MARIA	1		Jud. neidentificat								Lipsa CNP		
BULEA		ANA	1		Jud. neidentificat								Lipsa CNP		
ROXIN		FLOARE	1		Jud. neidentificat								Lipsa CNP		

3. SARCINI / DEZMEMBRĂMINTE															
Titular			Data nașterii / CUI	Domiciliu / Sediul	Tipul sarcinii sau al dezmembrămintelor dreptului de proprietate	Cota parte	Identificator entitate asociată	Act juridic			Valoare ipotecă	Tip monedă			
Nume / Denumire	Inițiala tatălui	Prenume						Tip act	Nr. act / data	Emitent					
-	-	-	-	-	-	-	-	-	-	-	-	-	-		

4. NOTĂRI, PROCESE, INTERDICȚII															
Tipul notării						Tip act		Nr. act / data		Emitent		Identificator entitate asociată			
-						-		-		-		-			

5. OBSERVAȚII															
Imobil împrejmuit / neîmprejmuit				Imobil contestat / necontestat				Alte observații							
Împrejmuit								Imobil amplasat si pe nr. topo 970/11, 972/11							



## REGISTRUL CADASTRAL AL IMOBILELOR

ANEXA Nr. 2

UAT Ciomeghiu  
Zonă cooperativizată (Co)


Sector cadastral nr.65

1. DESCRIEREA IMOBILULUI																
DATE TEREN											DATE CONSTRUCȚII					
Identificator teren	Adresă imobil	Număr cadastral	Nr. CF	Suprafața măsurată	Intravilan / extra.(I/E)	Nr. top.	Nr. tarla	Nr. parcelă	Categorie folosință	Suprafață parcelă	Identificator construcție	Cod grupă destinație	Suprafața construită	Nr. niveluri	Nr. CF	Constr. cu acte (DA/NU)
65020	Intravilan, Loc. Ciomeghiu, Nr.39, UAT. Ciomeghiu, Jud. Bihor; (Tarla: -, Parcela: -)		2221, 949 Ciomeghiu	2023	I	970/10, 971/10, 972/10			CC	507	1	CL	67	1		DA
					I	970/10, 971/10, 972/10		A	1516	2	CA	25	1		DA	

2. PROPRIETATEA / POSESIA													
Titularul dreptului / posesiei			Proprietar=1 / Posesor=0	Data nașterii / CUI	Domiciliu / Sediul	Cota parte	Identificator entitate asociată	Cotă parte teren UI	Mod de dobândire	Act juridic			Obs. privitoare la proprietar
Nume / Denumire	Inițiala tatălui	Prenume								Tip act	Nr. act / data	Emitent	
MIHEIEȘ		IOAN	1		Jud. neidentificat	1/1	C1		Convenție	act notarial	6326, Contract de vânzare-cumpărare / 01.07.1983	Notariatul de Stat Județean Bihor	Lipsă CNP
MONENCIU		ELISABETA	1		Jud. neidentificat								Lipsă CNP
MIHEIEȘ		IOAN	1		Jud. neidentificat	607/2023	65020		Reconstituire	act administrativ	3271, Titlu de proprietate / 06.04.2005	CJPSDPAT Bihor	Lipsă CNP
MIHEIEȘ		IOAN	1		Jud. neidentificat	150/2023	65020		Reconstituire	act administrativ	3271. Titlu de proprietate / 06.04.2005	CJPSDPAT Bihor	Lipsă CNP
MEHEIEȘ		IOAN	1		Jud. neidentificat	757/2023	65020		Convenție	act notarial	1025, Contract de donație / 05.04.2006	BNP Szasz Denes Albert	Lipsă CNP
MIHEIEȘ		ELISABETA	0	16.06.1950	Jud. neidentificat	509/2023	65020		Constituire	act administrativ	1888, Adeverinta de posesie / 24.03.2023	Primaria Comunei Ciomeghiu	
MIHEIEȘ		ELISABETA	1		Jud. neidentificat	1/1	C2		Construire	act administrativ	1889, Adeverinta de constructii / 24.03.2023	Primaria Comunei Ciomeghiu	Lipsa CNP

3. SARCINI / DEZMEMBRĂMINTE													
Titular			Data nașterii / CUI	Domiciliu / Sediul	Tipul sarcinii sau al dezmembrămintelor dreptului de proprietate	Cota parte	Identificator entitate asociată	Act juridic			Valoare ipotecă	Tip monedă	
Nume / Denumire	Inițiala tatălui	Prenume						Tip act	Nr. act / data	Emitent			
-	-	-	-	-	-	-	-	-	-	-	-	-	-

4. NOTĂRI, PROCESE, INTERDICȚII				
Tipul notării	Tip act	Nr. act / data	Emitent	Identificator entitate asociată
-	-	-	-	-



**5. OBSERVAȚII**

Imobil împrejmuit/ neîmprejmuit	Imobil contestat/ necontestat	Alte observații
Neîmprejmuit		



## REGISTRUL CADASTRAL AL IMOBILELOR

ANEXA Nr. 2

UAT Ciomeghiu  
Zonă cooperativizată (Co)

Sector cadastral nr.65

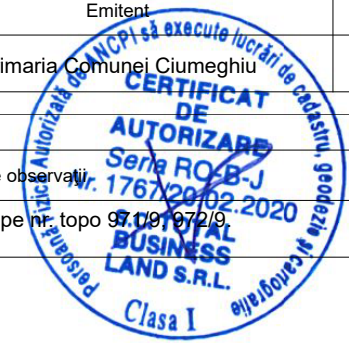
1. DESCRIEREA IMOBILULUI																
DATE TEREN											DATE CONSTRUCȚII					
Identificator teren	Adresă imobil	Număr cadastral	Nr. CF	Suprafața măsurată	Intravilan / extra.(I/E)	Nr. top.	Nr. tarla	Nr. parcelă	Categorie folosință	Suprafață parcelă	Identificator construcție	Cod grupă destinație	Suprafața construită	Nr. niveluri	Nr. CF	Constr. cu acte (DA/NU)
65021	Intravilan, Loc. Ciomeghiu, Nr.40, UAT. Ciomeghiu, Jud. Bihor; (Tarla: -, Parcela: -)		948 Ciomeghiu	1877	I	970/9			A	1877						

2. PROPRIETATEA / POSESIA													
Titularul dreptului / posesiei			Proprietar=1 / Posesor=0	Data nașterii / CUI	Domiciliu / Sediul	Cota parte	Identificator entitate asociată	Cotă parte teren UI	Mod de dobândire	Act juridic			Obs. privitoare la proprietar
Nume / Denumire	Inițiala tatălui	Prenume								Tip act	Nr. act / data	Emitent	
MIHEIEȘ		IOAN	1		Jud. neidentificat	125/1877	65021		Reconstituire	act administrativ	3271, Titlu de proprietate / 06.04.2005	CJPSPDPAT BIHOR	Lipsa CNP
MIHEIEȘ		IOAN	1		Jud. neidentificat	125/1877	65021		Convenție	act notarial	1025, Contract de donatie / 05.04.2006	BNP Szasz Denes Albert	Lipsa CNP
CÂMPAN		MĂRIOARA	0	03.05.1931	Jud. neidentificat	1627/1877	65021		Constituire	act administrativ	1888, Adeverinta de posesie / 24.03.2023	Primaria Comunei Ciomeghiu	

3. SARCINI / DEZMEMBRĂMINTE												
Titular			Data nașterii / CUI	Domiciliu / Sediul	Tipul sarcinii sau al dezmembrămintelor dreptului de proprietate	Cota parte	Identificator entitate asociată	Act juridic			Valoare ipotecă	Tip monedă
Nume / Denumire	Inițiala tatălui	Prenume						Tip act	Nr. act / data	Emitent		
-	-	-	-	-	-	-	-	-	-	-	-	-

4. NOTĂRI, PROCESE, INTERDICȚII				
Tipul notării	Tip act	Nr. act / data	Emitent	Identificator entitate asociată
Se noteaza posesia factica asupra cotei de proprietate inscrisa sub B.1 si B.2 in favoarea lui - CÂMPAN MĂRIOARA	act administrativ	1888, Adeverinta de posesie / 24.03.2023	Primaria Comunei Ciomeghiu	65021

5. OBSERVAȚII		
Imobil împrejmuit / neîmprejmuit	Imobil contestat / necontestat	Alte observații
Neîmprejmuit		Imobil amplasat și pe nr. topo 971/9, 972/9.





## REGISTRUL CADASTRAL AL IMOBILELOR

ANEXA Nr. 2

UAT Ciomeghiu  
Zonă cooperativizată (Co)


Sector cadastral nr.65

1. DESCRIEREA IMOBILULUI																
DATE TEREN											DATE CONSTRUCȚII					
Identificator teren	Adresă imobil	Număr cadastral	Nr. CF	Suprafața măsurată	Intravilan / extra.(I/E)	Nr. top.	Nr. tarla	Nr. parcelă	Categorie folosință	Suprafață parcelă	Identificator construcție	Cod grupă destinație	Suprafața construită	Nr. niveluri	Nr. CF	Constr. cu acte (DA/NU)
65022	Intravilan, Loc. Ciomeghiu, Nr.41, UAT. Ciomeghiu, Jud. Bihor; (Tarla: -, Parcela: -)		947, 2546 Ciomeghiu	1940	I	970/8, 971/8			CC	400	1	CL	80	1		DA
					I	970/8, 971/8		A	1540							

2. PROPRIETATEA / POSESIA													
Titularul dreptului / posesiei			Proprietar=1 / Posesor=0	Data nașterii / CUI	Domiciliu / Sediul	Cota parte	Identificator entitate asociată	Cotă parte teren UI	Mod de dobândire	Act juridic			Obs. privitoare la proprietar
Nume / Denumire	Inițiala tatălui	Prenume								Tip act	Nr. act / data	Emitent	
BOBUȘ		TRAIAN	1		Jud. neidentificat	1/1	C1	Convenție	act notarial	19563, Contract de vanzare cumparare / 27.12.1988	Notariatul de Stat Judetean Bihor	Lipsa CNP, si sotia	
BOBUȘ		ILIȚA	1		Jud. neidentificat							Lipsa CNP	
STATUL ROMÂN			1	9999999999999	Loc. Bucuresti Sectorul 1, UAT. București Sectorul 1, Jud. Municipiul București	250/1940	65022	Lege	act notarial	19563, Contract de vanzare cumparare / 27.12.1988	Notariatul de Stat Judetean Bihor		
ZAHA		ALEXANDRU	1		Jud. neidentificat	550/1940	65022	Adjudecare	act administrativ	2270, Titlu de proprietate / 04.10.1997	CJPSDPAT BIHOR	Lipsa CNP	
MARTIN		LUCRETIA	1		Jud. neidentificat							Lipsa CNP	
ZAHA		TEODOR	1		Jud. neidentificat							Lipsa CNP	
ZAHA		IRINCA	0	17.05.1960	Jud. neidentificat	1140/1940	65022	Constituire	act administrativ	1888, Adeverinta de posesie / 24.03.2023	Primaria Comunei Ciomeghiu		

3. SARCINI / DEZMEMBRĂMINTE													
Titular			Data nașterii / CUI	Domiciliu / Sediul	Tipul sarcinii sau al dezmembrămintelor dreptului de proprietate	Cota parte	Identificator entitate asociată	Act juridic			Valoare ipotecă	Tip monedă	
Nume / Denumire	Inițiala tatălui	Prenume						Tip act	Nr. act / data	Emitent			
BOBUȘ		TRAIAN		Jud. neidentificat	Folosință	250/1940	65022	act administrativ	48, Decizie / 19.12.1988	Consiliul popular mun. Oradea			
BOBUȘ		ILIȚA		Jud. neidentificat									

4. NOTĂRI, PROCESE, INTERDICȚII													
Tipul notării						Tip act		Nr. act / data		Emitent		Identificator entitate asociată	
-						-		-		-		-	



5. OBSERVAȚII		
Imobil împrejmuit/ neîmprejmuit	Imobil contestat/ necontestat	Alte observații
Neîmprejmuit		Imobil amplasat si pe nr. topo 972/8.



## REGISTRUL CADASTRAL AL IMOBILELOR

ANEXA Nr. 2

UAT Ciomeghiu  
Zonă cooperativizată (Co)

Sector cadastral nr. 65

1. DESCRIEREA IMOBILULUI																
DATE TEREN										DATE CONSTRUCȚII						
Identificator teren	Adresă imobil	Număr cadastral	Nr. CF	Suprafața măsurată	Intravilan / extra.(I/E)	Nr. top.	Nr. tarla	Nr. parcelă	Categorie folosință	Suprafață parcelă	Identificator construcție	Cod grupă destinație	Suprafața construită	Nr. niveluri	Nr. CF	Constr. cu acte (DA/NU)
65023	Intravilan, Loc. Ciomeghiu, Nr.42, UAT. Ciomeghiu, Jud. Bihor; (Tarla: -, Parcela: -)		51000	2077	I	970/7, 971/7			CC	405	1	CL	139	2	51000-C1	DA
					I	970/7, 971/7		A	1672	2	CL	42	1		DA	

2. PROPRIETATEA / POSESIA													
Titularul dreptului / posesiei			Proprietar=1 / Posesor=0	Data nașterii / CUI	Domiciliu / Sediul	Cota parte	Identificator entitate asociată	Cotă parte teren UI	Mod de dobândire	Act juridic			Obs. privitoare la proprietar
Nume / Denumire	Inițiala tatălui	Prenume								Tip act	Nr. act / data	Emitent	
FICA		ALEXANDRU-LUCIAN	1	10.12.1987	Jud. neidentificat	719/2077	65023		Convenție	act notarial	1113 / 30.12.2011	NP Giurginca Ion	necăs.
FICA		ALEXANDRU-LUCIAN	1	10.12.1987	Jud. neidentificat	1/1	C1		Convenție	act notarial	1113 / 30.12.2011	NP Giurginca Ion	
FICA		ALEXANDRU-LUCIAN	0	10.12.1987	Jud. neidentificat	1358/2077	65023		Constituire	act administrativ	1888, Adeverinta de posesie / 24.03.2023	Primaria Comunei Ciomeghiu	
FICA		ALEXANDRU-LUCIAN	1	10.12.1987	Jud. neidentificat	1/1	C2		Construire	act administrativ	1889, Adeverinta de constructii / 24.03.2023	Primaria Comunei Ciomeghiu	

3. SARCINI / DEZMEMBRĂMINTE												
Titular			Data nașterii / CUI	Domiciliu / Sediul	Tipul sarcinii sau al dezmembrămintelor dreptului de proprietate	Cota parte	Identificator entitate asociată	Act juridic			Valoare ipotecă	Tip monedă
Nume / Denumire	Inițiala tatălui	Prenume						Tip act	Nr. act / data	Emitent		
INDRI		GHEORGHE	18.05.1927	Jud. neidentificat	Uzufruct viager	719/2077	65023	act notarial	1113 / 30.12.2011	NP Giurginca Ion		
INDRI		VICTORIA	07.01.1942	Jud. neidentificat								
INDRI		GHEORGHE	18.05.1927	Jud. neidentificat	Uzufruct viager	1/1	C1	act notarial	1113 / 30.12.2011	NP Giurginca Ion		
INDRI		VICTORIA	07.01.1942	Jud. neidentificat								

4. NOTĂRI, PROCESE, INTERDICȚII			
Tipul notării	Tip act	Nr. act / data	Identificator entitate asociată
-	-	-	-

5. OBSERVAȚII		
Imobil împrejmuit / neîmprejmuit	Imobil contestat / necontestat	Alte observații
Neîmprejmuit		Imobil amplasat si pe nr. topo 974/7, 972/7.



## REGISTRUL CADASTRAL AL IMOBILELOR

ANEXA Nr. 2

UAT Ciomeghiu  
Zonă cooperativizată (Co)

Sector cadastral nr.65

1. DESCRIEREA IMOBILULUI																
DATE TEREN											DATE CONSTRUCȚII					
Identificator teren	Adresă imobil	Număr cadastral	Nr. CF	Suprafața măsurată	Intravilan / extra.(I/E)	Nr. top.	Nr. tarla	Nr. parcelă	Categorie folosință	Suprafață parcelă	Identificator construcție	Cod grupă destinație	Suprafața construită	Nr. niveluri	Nr. CF	Constr. cu acte (DA/NU)
65024	Intravilan, Loc. Ciomeghiu, Nr.43, UAT. Ciomeghiu, Jud. Bihor; (Tarla: -, Parcela: -)		55074	2010	I	970/6, 972/6			CC	497	1	CL	89	1	55074-C1	DA
					I	970/6, 972/6			A	1513	2	CA	26	1		DA
											3	CA	44	1		DA

2. PROPRIETATEA / POSESIA															
Titularul dreptului / posesiei			Proprietar=1 / Posesor=0	Data nașterii / CUI	Domiciliu / Sediu	Cota parte	Identificator entitate asociată	Cotă parte teren UI	Mod de dobândire	Act juridic			Obs. privitoare la proprietar		
Nume / Denumire	Inițiala tatălui	Prenume								Tip act	Nr. act / data	Emitent			
PAVEL		IOAN	1	22.07.1967	Loc. Ciomeghiu, Nr.96, UAT. Ciomeghiu, Jud. Bihor	409/1128	65024		Convenție	act notarial	619, Contract De Vânzare-Cumpărare / 30.05.2019	Dehelean Renata	bun propriu		
PAVEL		IOAN	1	22.07.1967	Loc. Ciomeghiu, Nr.96, UAT. Ciomeghiu, Jud. Bihor	719/1128	65024		Convenție	act notarial	619, Contract De Vânzare-Cumpărare / 30.05.2019	Dehelean Renata	bun propriu		
PAVEL		IOAN	1	22.07.1967	Jud. neidentificat	1/1	C1		Convenție	act notarial	619, Contract De Vânzare-Cumpărare / 30.05.2019	Dehelean Renata	bun propriu		
PAVEL		IOAN	1	22.07.1967	Jud. neidentificat	1/1	C2, C3		Construire	act administrativ	1889, Adeverinta de constructii / 24.03.2023	Primaria Comunei Ciomeghiu			

3. SARCINI / DEZMEMBRĂMINTE												
Titular			Data nașterii / CUI	Domiciliu / Sediu	Tipul sarcinii sau al dezmembrămintelor dreptului de proprietate	Cota parte	Identificator entitate asociată	Act juridic			Valoare ipotecă	Tip monedă
Nume / Denumire	Inițiala tatălui	Prenume						Tip act	Nr. act / data	Emitent		
-	-	-	-	-	-	-	-	-	-	-	-	-

4. NOTĂRI, PROCESE, INTERDICȚII			
Tipul notării	Tip act	Nr. act / data	Identificator entitate asociată
-	-	-	-

5. OBSERVAȚII		
Imobil împrejmuit/ neîmprejmuit	Imobil contestat/ necontestat	Alte observații
Împrejmuit		Si CFE 55075. Imobil amplasat si pe nr. topo 971/6.



## REGISTRUL CADASTRAL AL IMOBILELOR

ANEXA Nr. 2

UAT Ciomeghiu  
Zonă cooperativizată (Co)

Sector cadastral nr.65

1. DESCRIEREA IMOBILULUI																
DATE TEREN											DATE CONSTRUCȚII					
Identificator teren	Adresă imobil	Număr cadastral	Nr. CF	Suprafața măsurată	Intravilan / extra.(I/E)	Nr. top.	Nr. tarla	Nr. parcelă	Categorie folosință	Suprafață parcelă	Identificator construcție	Cod grupă destinație	Suprafața construită	Nr. niveluri	Nr. CF	Constr. cu acte (DA/NU)
65025	Intravilan, Loc. Ciomeghiu, Nr.44, UAT. Ciomeghiu, Jud. Bihor; (Tarla: -, Parcela: -)		533, 1120, 2217 Ciomeghiu	2798	I	970/4, 970/5, 971/4, 971/5, 972/4, 972/5			CC	750	1	CL	102	1		DA
					I	970/4, 970/5, 971/4, 971/5, 972/4, 972/5		A	2048	2	CA	47	1		DA	

2. PROPRIETATEA / POSESIA													
Titularul dreptului / posesiei			Proprietar=1 / Posesor=0	Data nașterii / CUI	Domiciliu / Sediul	Cota parte	Identificator entitate asociată	Cotă parte teren UI	Mod de dobândire	Act juridic			Obs. privitoare la proprietar
Nume / Denumire	Inițiala tatălui	Prenume								Tip act	Nr. act / data	Emitent	
BOBUȘ		TRĂIAN	0	03.05.1955	Jud. neidentificat	1/1	65025		Constituire	act administrativ	1888, Adeverința de posesie / 24.03.2024	Primăria Comunei Ciomeghiu	
BOBUȘ		TRĂIAN	1	03.05.1955	Jud. neidentificat	1/1	C1, C2		Construire	act administrativ	1889, Adeverința de construcții / 24.03.2023	Primăria Comunei Ciomeghiu	

3. SARCINI / DEZMEMBRĂMINTE												
Titular			Data nașterii / CUI	Domiciliu / Sediul	Tipul sarcinii sau al dezmembrămintelor dreptului de proprietate	Cota parte	Identificator entitate asociată	Act juridic			Valoare ipotecă	Tip monedă
Nume / Denumire	Inițiala tatălui	Prenume						Tip act	Nr. act / data	Emitent		
-	-	-	-	-	-	-	-	-	-	-	-	-

4. NOTĂRI, PROCESE, INTERDICȚII				
Tipul notării	Tip act	Nr. act / data	Emitent	Identificator entitate asociată
-	-	-	-	-

5. OBSERVAȚII		
Imobil împrejmuit / neîmprejmuit	Imobil contestat / necontestat	Alte observații
Neîmprejmuit		



## REGISTRUL CADASTRAL AL IMOBILELOR

ANEXA Nr. 2

UAT Ciomeghiu  
Zonă cooperativizată (Co)

Sector cadastral nr.65

1. DESCRIEREA IMOBILULUI																
DATE TEREN											DATE CONSTRUCȚII					
Identificator teren	Adresă imobil	Număr cadastral	Nr. CF	Suprafața măsurată	Intravilan / extra.(I/E)	Nr. top.	Nr. tarla	Nr. parcelă	Categorie folosință	Suprafață parcelă	Identificator construcție	Cod grupă destinație	Suprafața construită	Nr. niveluri	Nr. CF	Constr. cu acte (DA/NU)
65026	Intravilan, Loc. Ciomeghiu, Nr.45, UAT. Ciomeghiu, Jud. Bihor; (Tarla: -, Parcela: -)		52331	2350	I	970/3			CC	875	1	CL	127	1	52331-C1	DA
					I	970/3			A	1475	2	CA	52	1		DA
											3	CA	31	1		DA

2. PROPRIETATEA / POSESIA															
Titularul dreptului / posesiei			Proprietar=1 / Posesor=0	Data nașterii / CUI	Domiciliu / Sediul	Cota parte	Identificator entitate asociată	Cotă parte teren UI	Mod de dobândire	Act juridic			Obs. privitoare la proprietar		
Nume / Denumire	Inițiala tatălui	Prenume								Tip act	Nr. act / data	Emitent			
TATAR		REBECA-MARIELENA	1		Loc. Ciomeghiu, Nr.37, UAT. Ciomeghiu, Jud. Bihor	719/2350	65026		Convenție	act notarial	911, Contract de vanzare-cumparare / 11.06.2021	NP Szasz Denes Albert	si sotul, lipsa CNP		
TĂTAR		IONUȚ-GABRIEL	1		Loc. Gurbediu, Nr.247, UAT. Tinca, Jud. Bihor								lipsa CNP		
TATAR		REBECA-MARIELENA	1		Jud. neidentificat	1/1	C1		Convenție	act notarial	911, Contract de vanzare-cumparare / 11.06.2021	BNP Szasz Denes Albert	si sotul, lipsa CNP		
TĂTAR		IONUȚ-GABRIEL	1		Jud. neidentificat								lipsa CNP		
TATAR		REBECA-MARIELENA	0	23.03.1999	Jud. neidentificat	1631/2350	65026		Constituire	act administrativ	1888, Adeverinta de posesie / 24.03.2023	Primaria Comunei Ciomeghiu			
TĂTAR		IONUȚ-GABRIEL	0	10.10.1994	Jud Neidentificat										
TATAR		REBECA-MARIELENA	1		Jud. neidentificat	1/1	C2, C3		Construire	act administrativ	1889, Adeverinta de constructii / 24.03.2024	Primaria Comunei Ciomeghiu	lipsa CNP		
TĂTAR		IONUȚ-GABRIEL	1		Jud Neidentificat								lipsa CNP		

3. SARCINI / DEZMEMBRĂMINTE															
Titular			Data nașterii / CUI	Domiciliu / Sediul	Tipul sarcinii sau al dezmembrămintelor dreptului de proprietate	Cota parte	Identificator entitate asociată	Act juridic			Valoare ipotecă	Tip monedă			
Nume / Denumire	Inițiala tatălui	Prenume						Tip act	Nr. act / data	Emitent					
-	-	-	-	-	-	-	-	-	-	-	-	-	-		

4. NOTĂRI, PROCESE, INTERDICȚII															
Tipul notării						Tip act		Nr. act/ data		Emitent		Identificator entitate asociată			
se noteaza urmarirea silita imobiliara din dos. exec. 752/2020 BEJ MOCIRAN VIOREL formulata de creditorul SVEA Ekonomi Cyprus Limited impotriva debitorului TATAR REBECA-MARIELENA inscrisa sub B1-1 și B2-1, pentru suma de 817,93 lei, suma compusa din 579,93 lei reprezentand diferenta debit restant ce urmeaza a fi actualizat pana la data platii si 238 lei reprezentand diferenta cheltuieli de executare silita.						somație		752/2020 / 16.05.2023		MOCIRAN VIOREL		65026, C1			



5. OBSERVAȚII		
Imobil împrejmuit/ neîmprejmuit	Imobil contestat/ necontestat	Alte observații
Neîmprejmuit		Imobil amplasat si pe nr. topo 971/3, 972/3.



## REGISTRUL CADASTRAL AL IMOBILELOR

ANEXA Nr. 2

UAT Ciumeghiu  
Zonă cooperativizată (Co)

Sector cadastral nr.65


1. DESCRIEREA IMOBILULUI																
DATE TEREN											DATE CONSTRUCȚII					
Identificator teren	Adresă imobil	Număr cadastral	Nr. CF	Suprafața măsurată	Intravilan / extra.(I/E)	Nr. top.	Nr. tarla	Nr. parcelă	Categorie folosință	Suprafață parcelă	Identificator construcție	Cod grupă destinație	Suprafața construită	Nr. niveluri	Nr. CF	Constr. cu acte (DA/NU)
65027	Intravilan, Loc. Ciumeghiu, Nr.46, UAT. Ciumeghiu, Jud. Bihor; (Tarla: -, Parcela: -)		2215 Ciumeghiu	1991	I	970/2, 972/2			CC	380	1	CL	74	1		DA
					I	970/2, 972/2		A	1611							

2. PROPRIETATEA / POSESIA															
Titularul dreptului / posesiei			Proprietar=1 / Posesor=0	Data nașterii / CUI	Domiciliu / Sediul	Cota parte	Identificator entitate asociată	Cotă parte teren UI	Mod de dobândire	Act juridic			Obs. privitoare la proprietar		
Nume / Denumire	Inițiala tatălui	Prenume								Tip act	Nr. act / data	Emitent			
S.C. ORLANDO SALVATORE S. R.L.			1	999999999999999	Jud. neidentificat	1/1	65027		Convenție	act notarial	2234, Contract de vanzare cumparare / 10.08.2004	BNP Szasz Denes Albert			
S.C. ORLANDO SALVATORE S. R.L.			1	999999999999999	Jud. neidentificat	1/1	C1		Construire	act administrativ	50, Adeverinta de constructii / 13.01.2005	Primaria Comunei Ciumeghiu			

3. SARCINI / DEZMEMBRĂMINTE													
Titular			Data nașterii / CUI	Domiciliu / Sediul	Tipul sarcinii sau al dezmembrămintelor dreptului de proprietate	Cota parte	Identificator entitate asociată	Act juridic			Valoare ipotecă	Tip monedă	
Nume / Denumire	Inițiala tatălui	Prenume						Tip act	Nr. act / data	Emitent			
-	-	-	-	-	-	-	-	-	-	-	-	-	-

4. NOTĂRI, PROCESE, INTERDICȚII				
Tipul notării	Tip act	Nr. act/ data	Emitent	Identificator entitate asociată
-	-	-	-	-

5. OBSERVAȚII		
Imobil împrejmuit/ neîmprejmuit	Imobil contestat/ necontestat	Alte observații
Împrejmuit		Imobil amplasat și pe nr. topo 971/2!





## REGISTRUL CADASTRAL AL IMOBILELOR

ANEXA Nr. 2

UAT Ciomeghiu  
Zonă cooperativizată (Co)

Sector cadastral nr.65

1. DESCRIEREA IMOBILULUI																
DATE TEREN											DATE CONSTRUCȚII					
Identificator teren	Adresă imobil	Număr cadastral	Nr. CF	Suprafața măsurată	Intravilan / extra.(I/E)	Nr. top.	Nr. tarla	Nr. parcelă	Categorie folosință	Suprafață parcelă	Identificator construcție	Cod grupă destinație	Suprafața construită	Nr. niveluri	Nr. CF	Constr. cu acte (DA/NU)
65028	Intravilan, Loc. Ciomeghiu, Nr.47, UAT. Ciomeghiu, Jud. Bihor; (Tarla: -, Parcela: -)		54759	2420	I	970/1, 972/1			CC	980	1	CL	120	1		DA
					I	970/1, 972/1			A	1440	2	CL	87	1		DA
											3	CA	29	1		DA

2. PROPRIETATEA / POSESIA															
Titularul dreptului / posesiei			Proprietar=1 / Posesor=0	Data nașterii / CUI	Domiciliu / Sediul	Cota parte	Identificator entitate asociată	Cotă parte teren UI	Mod de dobândire	Act juridic			Obs. privitoare la proprietar		
Nume / Denumire	Inițiala tatălui	Prenume								Tip act	Nr. act / data	Emitent			
CAMPAN		GHEORGHE	1		Jud. neidentificat	1/1	C1		Construire	act administrativ	693, Adeverinta / 16.10.1995	Primaria Comunei Ciomeghiu	Lipsa CNP, si sotia		
CAMPAN		RODICA	1	Jud. neidentificat	Lipsa CNP										
CAMPAN		GHEORGHE	1		Jud. neidentificat	1/1	65028		Convenție	act notarial	2624, Contract de intretinere / 22.09.1998	BNP Popa Ioan	Lipsa CNP, si sotia		
CAMPAN		RODICA	1	Jud. neidentificat	Lipsa CNP										
CAMPAN		GHEORGHE	1		Jud. neidentificat	1/1	C2, C3		Construire	act administrativ	1889, Adeverinta de constructii / 24.03.2023	Primaria Comunei Ciomeghiu	Lipsa CNP		
CAMPAN		RODICA	1	Jud. neidentificat	Lipsa CNP										

3. SARCINI / DEZMEMBRĂMINTE												
Titular			Data nașterii / CUI	Domiciliu / Sediul	Tipul sarcinii sau al dezmembrămintelor dreptului de proprietate	Cota parte	Identificator entitate asociată	Act juridic			Valoare ipotecă	Tip monedă
Nume / Denumire	Inițiala tatălui	Prenume						Tip act	Nr. act / data	Emitent		
-	-	-	-	-	-	-	-	-	-	-	-	-

4. NOTĂRI, PROCESE, INTERDICȚII				
Tipul notării	Tip act	Nr. act / data	Emitent	Identificator entitate asociată
-	-	-	-	-

5. OBSERVAȚII		
Imobil împrejmuit / neîmprejmuit	Imobil contestat / necontestat	Alte observații
Împrejmuit		Imobil amplasat si pr nr. topo 97/14/2020



## REGISTRUL CADASTRAL AL IMOBILELOR

ANEXA Nr. 2

UAT Ciomeghiu  
Zonă cooperativizată (Co)

Sector cadastral nr.65

1. DESCRIEREA IMOBILULUI																
DATE TEREN											DATE CONSTRUCȚII					
Identificator teren	Adresă imobil	Număr cadastral	Nr. CF	Suprafața măsurată	Intravilan / extra.(I/E)	Nr. top.	Nr. tarla	Nr. parcelă	Categorie folosință	Suprafață parcelă	Identificator construcție	Cod grupă destinație	Suprafața construită	Nr. niveluri	Nr. CF	Constr. cu acte (DA/NU)
65029	Intravilan, Loc. Ciomeghiu, Nr.48, UAT. Ciomeghiu, Jud. Bihor; (Tarla: -, Parcela: -)		54770	2416	I	1014/1			CC	355	1	CL	117	1	54770-C1	DA
					I	1015/1			CC	2061						

2. PROPRIETATEA / POSESIA													
Titularul dreptului / posesiei			Proprietar=1 / Posesor=0	Data nașterii / CUI	Domiciliu / Sediu	Cota parte	Identificator entitate asociată	Cotă parte teren UI	Mod de dobândire	Act juridic			Obs. privitoare la proprietar
Nume / Denumire	Inițiala tatălui	Prenume								Tip act	Nr. act / data	Emitent	
CÂMPAN		RODICA	1	01.05.1952	Loc. Salonta, Str. REPUBLICII, Nr.124, Bl.D6, Et.3, Ap.9, UAT. Salonta, Jud. Bihor	750/2500	65029		Convenție	act notarial	360, Contract De Vânzare-Cumpărare / 13.03.2020	Szasz Denes Albert	
CÂMPAN		GHEORGHE	1	08.04.1947	Loc. Ciomeghiu, Nr.47, UAT. Ciomeghiu, Jud. Bihor	1250/2500	65029		Convenție	act notarial	1569 / 04.12.2020	Szasz Denes Albert	si sotia
CÂMPAN		RODICA	1	01.05.1952	Loc. Salonta, Str. REPUBLICII, Nr.124, Bl.D6, Et.3, Ap.9, UAT. Salonta, Jud. Bihor								bun comun
BUZ		MIRCEA-FLORIN	1	21.08.1991	Loc. Ghiorac, Nr.46, UAT. Ciomeghiu, Jud. Bihor	500/2500	65029		Convenție	act notarial	636, Contract de vanzare-cumparare / 03.05.2023	NP Szasz Denes Albert	necasatorit-bun propriu
BUZ		MIRCEA-FLORIN	1	21.08.1991	Loc. Ghiorac, Nr.46, UAT. Ciomeghiu, Jud. Bihor	1/1	C1		Convenție	act notarial	636, Contract de vanzare-cumparare / 03.05.2023	NP Szasz Denes Albert	necasatorit-bun propriu

3. SARCINI / DEZMEMBRĂMINTE												
Titular			Data nașterii / CUI	Domiciliu / Sediu	Tipul sarcinii sau al dezmembrămintelor dreptului de proprietate	Cota parte	Identificator entitate asociată	Act juridic			Valoare ipotecă	Tip monedă
Nume / Denumire	Inițiala tatălui	Prenume						Tip act	Nr. act / data	Emitent		
-	-	-	-	-	-	-	-	-	-	-	-	-

4. NOTĂRI, PROCESE, INTERDICȚII													
Tipul notării						Tip act		Nr. act / data		Emitent		Identificator entitate asociată	
-						-		-		-		-	

5. OBSERVAȚII											
Imobil împrejmuit/ neîmprejmuit				Imobil contestat/ necontestat				Alte observații			
Împrejmuit											

