

## REGISTRUL CADASTRAL AL IMOBILELOR

ANEXA Nr. 2

UAT Ciumeghiu  
Zonă cooperativizată (Co)

Sector cadastral nr. 422

1. DESCRIEREA IMOBILULUI																
DATE TEREN											DATE CONSTRUCȚII					
Identificator teren	Adresă imobil	Număr cadastral	Nr. CF	Suprafața măsurată	Intravilan / extra.(I/E)	Nr. top.	Nr. tarla	Nr. parcelă	Categorie folosință	Suprafață parcelă	Identificator construcție	Cod grupă destinație	Suprafața construită	Nr. niveluri	Nr. CF	Constr. cu acte (DA/NU)
422000	Extravilan, UAT. Ciumeghiu, Jud. Bihor; (Tarla: -, Parcela: -)			3390	E	48			A	3390						

2. PROPRIETATEA / POSESIA													
Titularul dreptului / posesiei			Proprietar=1 / Posesor=0	Data nașterii / CUI	Domiciliu / Sediu	Cota parte	Identificator entitate asociată	Cotă parte teren UI	Mod de dobândire	Act juridic			Obs. privitoare la proprietar
Nume / Denumire	Inițiala tatălui	Prenume								Tip act	Nr. act / data	Emitent	
UAT CIUMEGHIU			1	4641300	Loc. Ciumeghiu, UAT. Ciumeghiu, Jud. Bihor	1/1	422000		Lege	act normativ	7 / 13.03.1996	Parlamentul Romaniei	La dispozitia comisiei locale de fond funciar

3. SARCINI / DEZMEMBRĂMINTE												
Titular			Data nașterii / CUI	Domiciliu / Sediu	Tipul sarcinii sau al dezmembrămintelor dreptului de proprietate	Cota parte	Identificator entitate asociată	Act juridic			Valoare ipotecă	Tip monedă
Nume / Denumire	Inițiala tatălui	Prenume						Tip act	Nr. act / data	Emitent		
-	-	-	-	-	-	-	-	-	-	-	-	-

4. NOTĂRI, PROCESE, INTERDICȚII				
Tipul notării	Tip act	Nr. act / data	Emitent	Identificator entitate asociată
-	-	-	-	-

5. OBSERVAȚII		
Imobil împrejmuit / neîmprejmuit	Imobil contestat / necontestat	Alte observații
Neîmprejmuit		



## REGISTRUL CADASTRAL AL IMOBILELOR

ANEXA Nr. 2

UAT Ciomeghiu  
Zonă cooperativizată (Co)

Sector cadastral nr. 422

1. DESCRIEREA IMOBILULUI																
DATE TEREN											DATE CONSTRUCȚII					
Identificator teren	Adresă imobil	Număr cadastral	Nr. CF	Suprafața măsurată	Intravilan / extra.(I/E)	Nr. top.	Nr. tarla	Nr. parcelă	Categorie folosință	Suprafață parcelă	Identificator construcție	Cod grupă destinație	Suprafața construită	Nr. niveluri	Nr. CF	Constr. cu acte (DA/NU)
422001	Extravilan, UAT. Ciomeghiu, Jud. Bihor; (Tarla: -, Parcela: -)			3177	E	48/2			A	3177						

2. PROPRIETATEA / POSESIA													
Titularul dreptului / posesiei			Proprietar=1 / Posesor=0	Data nașterii / CUI	Domiciliu / Sediu	Cota parte	Identificator entitate asociată	Cotă parte teren UI	Mod de dobândire	Act juridic			Obs. privitoare la proprietar
Nume / Denumire	Inițiala tatălui	Prenume								Tip act	Nr. act / data	Emitent	
FEHER		IOZSEF	1		Loc. Boiu, Nr.80, UAT. Ciomeghiu, Jud. Bihor	1/1	422001		Reconstituire	act administrativ	18768, Titlu de proprietate / 08.06.2011	CJPSPAT BIHOR	Lipsa CNP

3. SARCINI / DEZMEMBRĂMINTE													
Titular			Data nașterii / CUI	Domiciliu / Sediu	Tipul sarcinii sau al dezmembrămintelor dreptului de proprietate	Cota parte	Identificator entitate asociată	Act juridic			Valoare ipotecă	Tip monedă	
Nume / Denumire	Inițiala tatălui	Prenume						Tip act	Nr. act / data	Emitent			
-	-	-	-	-	-	-	-	-	-	-	-	-	-

4. NOTĂRI, PROCESE, INTERDICȚII				
Tipul notării	Tip act	Nr. act / data	Emitent	Identificator entitate asociată
-	-	-	-	-

5. OBSERVAȚII		
Imobil împrejmuit / neîmprejmuit	Imobil contestat / necontestat	Alte observații
Neîmprejmuit		



## REGISTRUL CADASTRAL AL IMOBILELOR

ANEXA Nr. 2

UAT Ciomeghiu  
Zonă cooperativizată (Co)

Sector cadastral nr. 422

1. DESCRIEREA IMOBILULUI																
DATE TEREN											DATE CONSTRUCȚII					
Identificator teren	Adresă imobil	Număr cadastral	Nr. CF	Suprafața măsurată	Intravilan / extra.(I/E)	Nr. top.	Nr. tarla	Nr. parcelă	Categorie folosință	Suprafață parcelă	Identificator construcție	Cod grupă destinație	Suprafața construită	Nr. niveluri	Nr. CF	Constr. cu acte (DA/NU)
422002	Extravilan, UAT. Ciomeghiu, Jud. Bihor; (Tarla: -, Parcela: -)		56741	6223	E	48/1, 49			A	6223						

2. PROPRIETATEA / POSESIA													
Titularul dreptului / posesiei			Proprietar=1 / Posesor=0	Data nașterii / CUI	Domiciliu / Sediul	Cota parte	Identificator entitate asociată	Cotă parte teren UI	Mod de dobândire	Act juridic			Obs. privitoare la proprietar
Nume / Denumire	Inițiala tatălui	Prenume								Tip act	Nr. act / data	Emitent	
FEHER		STEFAN	1	01.11.1956	Loc. Boiu, Nr.79, UAT. Ciomeghiu, Jud. Bihor	1/1	422002		Succesiune	act notarial	cms 243, dosar 334 / 08.09.2022	NP Szasz Denes Albert	1/4 parti
ERDŐS		IRINA	1	24.06.1950	Loc. Boiu, Nr.447, UAT. Ciomeghiu, Jud. Bihor								1/4 parti
FEHÉR		SUSANA	1	12.03.1948	Loc. Boiu, Nr.446, UAT. Ciomeghiu, Jud. Bihor								1/4 parti
FEHER		IOSIF	1	02.04.1953	Loc. Chisineu-Cris, Str. CRISANA, Nr.20, UAT. Chișineu-Criș, Jud. Arad								1/4 parti

3. SARCINI / DEZMEMBRĂMINTE												
Titular			Data nașterii / CUI	Domiciliu / Sediul	Tipul sarcinii sau al dezmembrămintelor dreptului de proprietate	Cota parte	Identificator entitate asociată	Act juridic			Valoare ipotecă	Tip monedă
Nume / Denumire	Inițiala tatălui	Prenume						Tip act	Nr. act / data	Emitent		
-	-	-	-	-	-	-	-	-	-	-	-	-

4. NOTĂRI, PROCESE, INTERDICȚII				
Tipul notării	Tip act	Nr. act/ data	Emitent	Identificator entitate asociată
-	-	-	-	-

5. OBSERVAȚII		
Imobil împrejmuit/ neîmprejmuit	Imobil contestat/ necontestat	Alte observații
Neîmprejmuit		



## REGISTRUL CADASTRAL AL IMOBILELOR

ANEXA Nr. 2

UAT Ciumeghiu  
Zonă cooperativizată (Co)

Sector cadastral nr. 422

1. DESCRIEREA IMOBILULUI																
DATE TEREN											DATE CONSTRUCȚII					
Identificator teren	Adresă imobil	Număr cadastral	Nr. CF	Suprafața măsurată	Intravilan / extra.(I/E)	Nr. top.	Nr. tarla	Nr. parcelă	Categorie folosință	Suprafață parcelă	Identificator construcție	Cod grupă destinație	Suprafața construită	Nr. niveluri	Nr. CF	Constr. cu acte (DA/NU)
422003	Intravilan, Loc. Boiu, UAT. Ciumeghiu, Jud. Bihor; (Tarla: -, Parcela: -)			3979	I	1037			DR	3979						

2. PROPRIETATEA / POSESIA													
Titularul dreptului / posesiei			Proprietar=1 / Posesor=0	Data nașterii / CUI	Domiciliu / Sediu	Cota parte	Identificator entitate asociată	Cotă parte teren UI	Mod de dobândire	Act juridic			Obs. privitoare la proprietar
Nume / Denumire	Inițiala tatălui	Prenume								Tip act	Nr. act / data	Emitent	
UAT CIUMEGHIU			1	4641300	Loc. Ciumeghiu, UAT. Ciumeghiu, Jud. Bihor	1/1	422003		Lege	act normativ	7 / 13.03.1996	Parlamentul Romaniei	

3. SARCINI / DEZMEMBRĂMINTE													
Titular			Data nașterii / CUI	Domiciliu / Sediu	Tipul sarcinii sau al dezmembrămintelor dreptului de proprietate	Cota parte	Identificator entitate asociată	Act juridic			Valoare ipotecă	Tip monedă	
Nume / Denumire	Inițiala tatălui	Prenume						Tip act	Nr. act / data	Emitent			
-	-	-	-	-	-	-	-	-	-	-	-	-	-

4. NOTĂRI, PROCESE, INTERDICȚII				
Tipul notării	Tip act	Nr. act / data	Emitent	Identificator entitate asociată
-	-	-	-	-

5. OBSERVAȚII		
Imobil împrejmuit / neîmprejmuit	Imobil contestat / necontestat	Alte observații
Neîmprejmuit		





## REGISTRUL CADASTRAL AL IMOBILELOR

ANEXA Nr. 2

UAT Ciumeghiu  
Zonă cooperativizată (Co)

Sector cadastral nr. 422

1. DESCRIEREA IMOBILULUI																
DATE TEREN											DATE CONSTRUCȚII					
Identificator teren	Adresă imobil	Număr cadastral	Nr. CF	Suprafața măsurată	Intravilan / extra.(I/E)	Nr. top.	Nr. tarla	Nr. parcelă	Categorie folosință	Suprafață parcelă	Identificator construcție	Cod grupă destinație	Suprafața construită	Nr. niveluri	Nr. CF	Constr. cu acte (DA/NU)
422004	Extravilan, UAT. Ciumeghiu, Jud. Bihor; (Tarla: -, Parcela: 50183)		54949	71860	E			50183	A	71860						

2. PROPRIETATEA / POSESIA													
Titularul dreptului / posesiei			Proprietar=1 / Posesor=0	Data nașterii / CUI	Domiciliu / Sediu	Cota parte	Identificator entitate asociată	Cotă parte teren UI	Mod de dobândire	Act juridic			Obs. privitoare la proprietar
Nume / Denumire	Inițiala tatălui	Prenume								Tip act	Nr. act / data	Emitent	
COMUNA CIUMEGHIU			1	4641300	Loc. Ciumeghiu, Nr.9, UAT. Ciumeghiu, Jud. Bihor	1/1	422004		Convenție	act administrativ	HCL NR. 25 / 06.09.2016	CL CIUMEGHIU	domeniul public

3. SARCINI / DEZMEMBRĂMINTE													
Titular			Data nașterii / CUI	Domiciliu / Sediu	Tipul sarcinii sau al dezmembrămintelor dreptului de proprietate	Cota parte	Identificator entitate asociată	Act juridic			Valoare ipotecă	Tip monedă	
Nume / Denumire	Inițiala tatălui	Prenume						Tip act	Nr. act / data	Emitent			
SC VALEA PRUNEI SRL			39151874	Jud. Neidentificat	Concesiune	1/1	422004	act administrativ	Contract de concesiune nr.3735 / 25.05.2018	COMUNA CIUMEGHIU			

4. NOTĂRI, PROCESE, INTERDICȚII				
Tipul notării	Tip act	Nr. act / data	Emitent	Identificator entitate asociată
-	-	-	-	-

5. OBSERVAȚII		
Imobil împrejmuit / neîmprejmuit	Imobil contestat / necontestat	Alte observații
Neîmprejmuit		



## REGISTRUL CADASTRAL AL IMOBILELOR

ANEXA Nr. 2

UAT Ciumeghiu  
Zonă cooperativizată (Co)

Sector cadastral nr. 422

1. DESCRIEREA IMOBILULUI																
DATE TEREN											DATE CONSTRUCȚII					
Identificator teren	Adresă imobil	Număr cadastral	Nr. CF	Suprafața măsurată	Intravilan / extra.(I/E)	Nr. top.	Nr. tarla	Nr. parcelă	Categorie folosință	Suprafață parcelă	Identificator construcție	Cod grupă destinație	Suprafața construită	Nr. niveluri	Nr. CF	Constr. cu acte (DA/NU)
422005	Extravilan, UAT. Ciumeghiu, Jud. Bihor; (Tarla: -, Parcela: 50183)		54950	4500	E			50183	A	4500						

2. PROPRIETATEA / POSESIA													
Titularul dreptului / posesiei			Proprietar=1 / Posesor=0	Data nașterii / CUI	Domiciliu / Sediul	Cota parte	Identificator entitate asociată	Cotă parte teren UI	Mod de dobândire	Act juridic			Obs. privitoare la proprietar
Nume / Denumire	Inițiala tatălui	Prenume								Tip act	Nr. act / data	Emitent	
COMUNA CIUMEGHIU			1	4641300	Loc. Ciumeghiu, Nr.9, UAT. Ciumeghiu, Jud. Bihor	1/1	422005		Convenție	act administrativ	HCL NR. 25 / 06.09.2016	CL CIUMEGHIU	domeniul public

3. SARCINI / DEZMEMBRĂMINTE												
Titular			Data nașterii / CUI	Domiciliu / Sediul	Tipul sarcinii sau al dezmembrămintelor dreptului de proprietate	Cota parte	Identificator entitate asociată	Act juridic			Valoare ipotecă	Tip monedă
Nume / Denumire	Inițiala tatălui	Prenume						Tip act	Nr. act / data	Emitent		
-	-	-	-	-	-	-	-	-	-	-	-	-

4. NOTĂRI, PROCESE, INTERDICȚII				
Tipul notării	Tip act	Nr. act / data	Emitent	Identificator entitate asociată
-	-	-	-	-

5. OBSERVAȚII		
Imobil împrejmuit / neîmprejmuit	Imobil contestat / necontestat	Alte observații
Neîmprejmuit		



## REGISTRUL CADASTRAL AL IMOBILELOR

ANEXA Nr. 2

UAT Ciomeghiu  
Zonă cooperativizată (Co)

Sector cadastral nr. 422

## 1. DESCRIEREA IMOBILULUI

DATE TEREN											DATE CONSTRUCȚII					
Identificator teren	Adresă imobil	Număr cadastral	Nr. CF	Suprafața măsurată	Intravilan / extra.(I/E)	Nr. top.	Nr. tarla	Nr. parcelă	Categorie folosință	Suprafață parcelă	Identificator construcție	Cod grupă destinație	Suprafața construită	Nr. niveluri	Nr. CF	Constr. cu acte (DA/NU)
422006	Extravilan, UAT. Ciomeghiu, Jud. Bihor; (Tarla: 255, Parcela: 1590)		54114	12898	E		255	1590	A	12898						

## 2. PROPRIETATEA / POESIA

Titularul dreptului / posesiei			Proprietar=1 / Posesor=0	Data nașterii / CUI	Domiciliu / Sediu	Cota parte	Identificator entitate asociată	Cotă parte teren UI	Mod de dobândire	Act juridic			Obs. privitoare la proprietar
Nume / Denumire	Inițiala tatălui	Prenume								Tip act	Nr. act / data	Emitent	
CSOMOS		ELISABETA	1		Jud.Neidentificat	1/2	422006		Reconstituire	act administrativ	2139,titlu de proprietate / 25.04.1997	CJPSDPAT BIHOR	Lipsa CNP
CSOMOS		LUDOVIC	1	04.11.1945	Loc. Boiu, Nr.91, UAT. Ciomeghiu, Jud. Bihor	1/2	422006		Sucesiune	act notarial	Certificat de mostenitor nr.402 / 29.12.2009	BNP SZASZ DENES ALBERT	

## 3. SARCINI / DEZMEMBRĂMINTE

Titular			Data nașterii / CUI	Domiciliu / Sediu	Tipul sarcinii sau al dezmembrămintelor dreptului de proprietate	Cota parte	Identificator entitate asociată	Act juridic			Valoare ipotecă	Tip monedă
Nume / Denumire	Inițiala tatălui	Prenume						Tip act	Nr. act / data	Emitent		
-	-	-	-	-	-	-	-	-	-	-	-	-

## 4. NOTĂRI, PROCESE, INTERDICȚII

Tipul notării	Tip act	Nr. act/ data	Emitent	Identificator entitate asociată
-	-	-	-	-

## 5. OBSERVAȚII

Imobil împrejmuit/ neîmprejmuit	Imobil contestat/ necontestat	Alte observații
Neîmprejmuit		



## REGISTRUL CADASTRAL AL IMOBILELOR

ANEXA Nr. 2

UAT Ciomeghiu  
Zonă cooperativizată (Co)

Sector cadastral nr. 422

1. DESCRIEREA IMOBILULUI																
DATE TEREN											DATE CONSTRUCȚII					
Identificator teren	Adresă imobil	Număr cadastral	Nr. CF	Suprafața măsurată	Intravilan / extra.(I/E)	Nr. top.	Nr. tarla	Nr. parcelă	Categorie folosință	Suprafață parcelă	Identificator construcție	Cod grupă destinație	Suprafața construită	Nr. niveluri	Nr. CF	Constr. cu acte (DA/NU)
422007	Extravilan, UAT. Ciomeghiu, Jud. Bihor; (Tarla: 255, Parcela: 1590)		54670	8700	E		255	1590	A	8700						

2. PROPRIETATEA / POSESIA													
Titularul dreptului / posesiei			Proprietar=1 / Posesor=0	Data nașterii / CUI	Domiciliu / Sediu	Cota parte	Identificator entitate asociată	Cotă parte teren UI	Mod de dobândire	Act juridic			Obs. privitoare la proprietar
Nume / Denumire	Inițiala tatălui	Prenume								Tip act	Nr. act / data	Emitent	
JULIUSAGRO SRL,			1	18720675	Jud.Neidentificat	1/1	422007		Convenție	act notarial	aut 687 / 13.07.2020	NP Szasz Denes Albert	

3. SARCINI / DEZMEMBRĂMINTE													
Titular			Data nașterii / CUI	Domiciliu / Sediu	Tipul sarcinii sau al dezmembrămintelor dreptului de proprietate	Cota parte	Identificator entitate asociată	Act juridic			Valoare ipotecă	Tip monedă	
Nume / Denumire	Inițiala tatălui	Prenume						Tip act	Nr. act / data	Emitent			
-	-	-	-	-	-	-	-	-	-	-	-	-	-

4. NOTĂRI, PROCESE, INTERDICȚII				
Tipul notării	Tip act	Nr. act / data	Emitent	Identificator entitate asociată
-	-	-	-	-

5. OBSERVAȚII		
Imobil împrejmuit / neîmprejmuit	Imobil contestat / necontestat	Alte observații
Neîmprejmuit		



## REGISTRUL CADASTRAL AL IMOBILELOR

ANEXA Nr. 2

UAT Ciomeghiu  
Zonă cooperativizată (Co)

Sector cadastral nr. 422

1. DESCRIEREA IMOBILULUI																
DATE TEREN											DATE CONSTRUCȚII					
Identificator teren	Adresă imobil	Număr cadastral	Nr. CF	Suprafața măsurată	Intravilan / extra.(I/E)	Nr. top.	Nr. tarla	Nr. parcelă	Categorie folosință	Suprafață parcelă	Identificator construcție	Cod grupă destinație	Suprafața construită	Nr. niveluri	Nr. CF	Constr. cu acte (DA/NU)
422008	Extravilan, UAT. Ciomeghiu, Jud. Bihor; (Tarla: 225, Parcela: 1590)		55041	8400	E		225	1590	A	8400						

2. PROPRIETATEA / POSESIA													
Titularul dreptului / posesiei			Proprietar=1 / Posesor=0	Data nașterii / CUI	Domiciliu / Sediu	Cota parte	Identificator entitate asociată	Cotă parte teren UI	Mod de dobândire	Act juridic			Obs. privitoare la proprietar
Nume / Denumire	Inițiala tatălui	Prenume								Tip act	Nr. act / data	Emitent	
PETER		VASILE	1	05.04.1965	Loc. Boiu, Nr.221, UAT. Ciomeghiu, Jud. Bihor	1/1	422008		Convenție	act notarial	Contract de donatie aut.2016 / 18.12.2019	Szasz Denes Albert	

3. SARCINI / DEZMEMBRĂMINTE													
Titular			Data nașterii / CUI	Domiciliu / Sediu	Tipul sarcinii sau al dezmembrămintelor dreptului de proprietate	Cota parte	Identificator entitate asociată	Act juridic			Valoare ipotecă	Tip monedă	
Nume / Denumire	Inițiala tatălui	Prenume						Tip act	Nr. act / data	Emitent			
-	-	-	-	-	-	-	-	-	-	-	-	-	-

4. NOTĂRI, PROCESE, INTERDICȚII				
Tipul notării	Tip act	Nr. act / data	Emitent	Identificator entitate asociată
-	-	-	-	-

5. OBSERVAȚII		
Imobil împrejmuit / neîmprejmuit	Imobil contestat / necontestat	Alte observații
Neîmprejmuit		



## REGISTRUL CADASTRAL AL IMOBILELOR

ANEXA Nr. 2

UAT Ciomeghiu  
Zonă cooperativizată (Co)

Sector cadastral nr. 422

1. DESCRIEREA IMOBILULUI																
DATE TEREN											DATE CONSTRUCȚII					
Identificator teren	Adresă imobil	Număr cadastral	Nr. CF	Suprafața măsurată	Intravilan / extra.(I/E)	Nr. top.	Nr. tarla	Nr. parcelă	Categorie folosință	Suprafață parcelă	Identificator construcție	Cod grupă destinație	Suprafața construită	Nr. niveluri	Nr. CF	Constr. cu acte (DA/NU)
422009	Extravilan, UAT. Ciomeghiu, Jud. Bihor; (Tarla: 255, Parcela: 1590)			8900	E		255	1590	A	8900						

2. PROPRIETATEA / POSESIA													
Titularul dreptului / posesiei			Proprietar=1 / Posesor=0	Data nașterii / CUI	Domiciliu / Sediu	Cota parte	Identificator entitate asociată	Cotă parte teren UI	Mod de dobândire	Act juridic			Obs. privitoare la proprietar
Nume / Denumire	Inițiala tatălui	Prenume								Tip act	Nr. act / data	Emitent	
BONDAR		FRANCISC	1		Jud.Neidentificat	1/1	422009		Reconstituire	act administrativ	3170, Titlu de proprietate / 27.07.2004	CJPSDPAT BIHOR	Lipsa CNP

3. SARCINI / DEZMEMBRĂMINTE												
Titular			Data nașterii / CUI	Domiciliu / Sediu	Tipul sarcinii sau al dezmembrămintelor dreptului de proprietate	Cota parte	Identificator entitate asociată	Act juridic			Valoare ipotecă	Tip monedă
Nume / Denumire	Inițiala tatălui	Prenume						Tip act	Nr. act / data	Emitent		
-	-	-	-	-	-	-	-	-	-	-	-	-

4. NOTĂRI, PROCESE, INTERDICȚII				
Tipul notării	Tip act	Nr. act/ data	Emitent	Identificator entitate asociată
-	-	-	-	-

5. OBSERVAȚII		
Imobil împrejmuit/ neîmprejmuit	Imobil contestat/ necontestat	Alte observații
Neîmprejmuit		



## REGISTRUL CADASTRAL AL IMOBILELOR

ANEXA Nr. 2

UAT Abram

Zonă cooperativizată (Co)

Sector cadastral nr. 422

1. DESCRIEREA IMOBILULUI																
DATE TEREN											DATE CONSTRUCȚII					
Identificator teren	Adresă imobil	Număr cadastral	Nr. CF	Suprafața măsurată	Intravilan / extra.(I/E)	Nr. top.	Nr. tarla	Nr. parcelă	Categorie folosință	Suprafață parcelă	Identificator construcție	Cod grupă destinație	Suprafața construită	Nr. niveluri	Nr. CF	Constr. cu acte (DA/NU)
422010	Extravilan, UAT. Abram, Jud. Bihor; (Tarla: 255, Parcela: 1590)			6100	E		255	1590	A	6100						

2. PROPRIETATEA / POSESIA													
Titularul dreptului / posesiei			Proprietar=1 / Posesor=0	Data nașterii / CUI	Domiciliu / Sediu	Cota parte	Identificator entitate asociată	Cotă parte teren UI	Mod de dobândire	Act juridic			Obs. privitoare la proprietar
Nume / Denumire	Inițiala tatălui	Prenume								Tip act	Nr. act / data	Emitent	
KIRALY		ALEXANDRU	1		Jud.Neidentificat	1/1	422010		Reconstituire	act administrativ	3140, Titlu de proprietate / 21.05.2004	CJPSDPAT BIHOR	Lipsa CNP

3. SARCINI / DEZMEMBRĂMINTE												
Titular			Data nașterii / CUI	Domiciliu / Sediu	Tipul sarcinii sau al dezmembrămintelor dreptului de proprietate	Cota parte	Identificator entitate asociată	Act juridic			Valoare ipotecă	Tip monedă
Nume / Denumire	Inițiala tatălui	Prenume						Tip act	Nr. act / data	Emitent		
-	-	-	-	-	-	-	-	-	-	-	-	-

4. NOTĂRI, PROCESE, INTERDICȚII				
Tipul notării	Tip act	Nr. act/ data	Emitent	Identificator entitate asociată
-	-	-	-	-

5. OBSERVAȚII		
Imobil împrejmuit/ neîmprejmuit	Imobil contestat/ necontestat	Alte observații
Neîmprejmuit		



## REGISTRUL CADASTRAL AL IMOBILELOR

ANEXA Nr. 2

UAT Ciomeghiu  
Zonă cooperativizată (Co)

Sector cadastral nr. 422

1. DESCRIEREA IMOBILULUI																
DATE TEREN											DATE CONSTRUCȚII					
Identificator teren	Adresă imobil	Număr cadastral	Nr. CF	Suprafața măsurată	Intravilan / extra.(I/E)	Nr. top.	Nr. tarla	Nr. parcelă	Categorie folosință	Suprafață parcelă	Identificator construcție	Cod grupă destinație	Suprafața construită	Nr. niveluri	Nr. CF	Constr. cu acte (DA/NU)
422011	Extravilan, UAT. Ciomeghiu, Jud. Bihor; (Tarla: 255, Parcela: 1590)			6300	E		255	1590	A	6300						

2. PROPRIETATEA / POSESIA															
Titularul dreptului / posesiei			Proprietar=1 / Posesor=0	Data nașterii / CUI	Domiciliu / Sediul	Cota parte	Identificator entitate asociată	Cotă parte teren UI	Mod de dobândire	Act juridic			Obs. privitoare la proprietar		
Nume / Denumire	Inițiala tatălui	Prenume								Tip act	Nr. act / data	Emitent			
DEZSI		KATI	1		Jud.Neidentificat	1/1	422011		Reconstituire	act administrativ	3253, Titlu de proprietate / 05.04.2005	CJPSPAT BIHOR	Lipsa CNP		
TOTH		IRINA	1		Jud.Neidentificat								Lipsa CNP		

3. SARCINI / DEZMEMBRĂMINTE															
Titular			Data nașterii / CUI	Domiciliu / Sediul	Tipul sarcinii sau al dezmembrămintelor dreptului de proprietate	Cota parte	Identificator entitate asociată	Act juridic			Valoare ipotecă	Tip monedă			
Nume / Denumire	Inițiala tatălui	Prenume						Tip act	Nr. act / data	Emitent					
-	-	-	-	-	-	-	-	-	-	-	-	-	-		

4. NOTĂRI, PROCESE, INTERDICȚII															
Tipul notării						Tip act		Nr. act / data		Emitent		Identificator entitate asociată			
-						-		-		-		-			

5. OBSERVAȚII															
Imobil împrejmuit / neîmprejmuit				Imobil contestat / necontestat				Alte observații							
Neîmprejmuit															





## REGISTRUL CADASTRAL AL IMOBILELOR

ANEXA Nr. 2

UAT Ciomeghiu  
Zonă cooperativizată (Co)

Sector cadastral nr. 422

1. DESCRIEREA IMOBILULUI																
DATE TEREN											DATE CONSTRUCȚII					
Identificator teren	Adresă imobil	Număr cadastral	Nr. CF	Suprafața măsurată	Intravilan / extra.(I/E)	Nr. top.	Nr. tarla	Nr. parcelă	Categorie folosință	Suprafață parcelă	Identificator construcție	Cod grupă destinație	Suprafața construită	Nr. niveluri	Nr. CF	Constr. cu acte (DA/NU)
422012	Extravilan, UAT. Ciomeghiu, Jud. Bihor; (Tarla: 263, Parcela: 1648)			4000	E		263	1648	A	4000						

2. PROPRIETATEA / POSESIA															
Titularul dreptului / posesiei			Proprietar=1 / Posesor=0	Data nașterii / CUI	Domiciliu / Sediu	Cota parte	Identificator entitate asociată	Cotă parte teren UI	Mod de dobândire	Act juridic			Obs. privitoare la proprietar		
Nume / Denumire	Inițiala tatălui	Prenume								Tip act	Nr. act / data	Emitent			
FEZEKAS		IULIANA	1		Jud.Neidentificat	1/1	422012		Reconstituire	act administrativ	2239, Titlu de proprietate / 30.10.1997	CJPSDPAT BIHOR	Lipsa CNP		
KOVACS		SASANA	1		Jud.Neidentificat								Lipsa CNP		

3. SARCINI / DEZMEMBRĂMINTE															
Titular			Data nașterii / CUI	Domiciliu / Sediu	Tipul sarcinii sau al dezmembrămintelor dreptului de proprietate	Cota parte	Identificator entitate asociată	Act juridic			Valoare ipotecă	Tip monedă			
Nume / Denumire	Inițiala tatălui	Prenume						Tip act	Nr. act / data	Emitent					
-	-	-	-	-	-	-	-	-	-	-	-	-	-		

4. NOTĂRI, PROCESE, INTERDICȚII															
Tipul notării						Tip act		Nr. act/ data		Emitent		Identificator entitate asociată			
-						-		-		-		-			

5. OBSERVAȚII															
Imobil împrejmuit/ neîmprejmuit				Imobil contestat/ necontestat				Alte observații							
Neîmprejmuit															



## REGISTRUL CADASTRAL AL IMOBILELOR

ANEXA Nr. 2

UAT Ciumeghiu  
Zonă cooperativizată (Co)

Sector cadastral nr. 422

1. DESCRIEREA IMOBILULUI																
DATE TEREN											DATE CONSTRUCȚII					
Identificator teren	Adresă imobil	Număr cadastral	Nr. CF	Suprafața măsurată	Intravilan / extra.(I/E)	Nr. top.	Nr. tarla	Nr. parcelă	Categorie folosință	Suprafață parcelă	Identificator construcție	Cod grupă destinație	Suprafața construită	Nr. niveluri	Nr. CF	Constr. cu acte (DA/NU)
422013	Extravilan, UAT. Ciumeghiu, Jud. Bihor; (Tarla: 255, Parcela: 1590)			929	E		255	1590	A	929						

2. PROPRIETATEA / POSESIA													
Titularul dreptului / posesiei			Proprietar=1 / Posesor=0	Data nașterii / CUI	Domiciliu / Sediu	Cota parte	Identificator entitate asociată	Cotă parte teren UI	Mod de dobândire	Act juridic			Obs. privitoare la proprietar
Nume / Denumire	Inițiala tatălui	Prenume								Tip act	Nr. act / data	Emitent	
UAT CIUMEGHIU			1	4641300	Loc. Ciumeghiu, UAT. Ciumeghiu, Jud. Bihor	1/1	422013		Reconstituire	act normativ	7 / 13.03.1996	Parlamentul Romaniei	La dispozitia comisiei locale de fond funciar

3. SARCINI / DEZMEMBRĂMINTE												
Titular			Data nașterii / CUI	Domiciliu / Sediu	Tipul sarcinii sau al dezmembrămintelor dreptului de proprietate	Cota parte	Identificator entitate asociată	Act juridic			Valoare ipotecă	Tip monedă
Nume / Denumire	Inițiala tatălui	Prenume						Tip act	Nr. act / data	Emitent		
-	-	-	-	-	-	-	-	-	-	-	-	-

4. NOTĂRI, PROCESE, INTERDICȚII				
Tipul notării	Tip act	Nr. act / data	Emitent	Identificator entitate asociată
-	-	-	-	-

5. OBSERVAȚII		
Imobil împrejmuit / neîmprejmuit	Imobil contestat / necontestat	Alte observații
Neîmprejmuit		



## REGISTRUL CADASTRAL AL IMOBILELOR

ANEXA Nr. 2

UAT Ciomeghiu  
Zonă cooperativizată (Co)

Sector cadastral nr. 422

1. DESCRIEREA IMOBILULUI																
DATE TEREN											DATE CONSTRUCȚII					
Identificator teren	Adresă imobil	Număr cadastral	Nr. CF	Suprafața măsurată	Intravilan / extra.(I/E)	Nr. top.	Nr. tarla	Nr. parcelă	Categorie folosință	Suprafață parcelă	Identificator construcție	Cod grupă destinație	Suprafața construită	Nr. niveluri	Nr. CF	Constr. cu acte (DA/NU)
422014	Extravilan, UAT. Ciomeghiu, Jud. Bihor; (Tarla: 255, Parcela: 1590)		53182	5000	E		255	1590	A	5000						

2. PROPRIETATEA / POSESIA													
Titularul dreptului / posesiei			Proprietar=1 / Posesor=0	Data nașterii / CUI	Domiciliu / Sediul	Cota parte	Identificator entitate asociată	Cotă parte teren UI	Mod de dobândire	Act juridic			Obs. privitoare la proprietar
Nume / Denumire	Inițiala tatălui	Prenume								Tip act	Nr. act / data	Emitent	
PETER		ADRIANA-ELISA	1	04.08.1994	Loc. Boiu, Nr.221, UAT. Ciomeghiu, Jud. Bihor	1/1	422014		Convenție	act notarial	220 / 09.03.2017	Szasz Denes Albert	

3. SARCINI / DEZMEMBRĂMINTE												
Titular			Data nașterii / CUI	Domiciliu / Sediul	Tipul sarcinii sau al dezmembrămintelor dreptului de proprietate	Cota parte	Identificator entitate asociată	Act juridic			Valoare ipotecă	Tip monedă
Nume / Denumire	Inițiala tatălui	Prenume						Tip act	Nr. act / data	Emitent		
-	-	-	-	-	-	-	-	-	-	-	-	-

4. NOTĂRI, PROCESE, INTERDICȚII				
Tipul notării	Tip act	Nr. act / data	Emitent	Identificator entitate asociată
se noteaza patrimoniul de afectatiune in favoarea Peter Adriana Elisa Intreprindere Individuala	act notarial	220 / 09.03.2017	Szasz Denes Albert	422014

5. OBSERVAȚII		
Imobil împrejmuit / neîmprejmuit	Imobil contestat / necontestat	Alte observații
Neîmprejmuit		



## REGISTRUL CADASTRAL AL IMOBILELOR

ANEXA Nr. 2

UAT Ciumeghiu  
Zonă cooperativizată (Co)

Sector cadastral nr. 422

1. DESCRIEREA IMOBILULUI																
DATE TEREN											DATE CONSTRUCȚII					
Identificator teren	Adresă imobil	Număr cadastral	Nr. CF	Suprafața măsurată	Intravilan / extra.(I/E)	Nr. top.	Nr. tarla	Nr. parcelă	Categorie folosință	Suprafață parcelă	Identificator construcție	Cod grupă destinație	Suprafața construită	Nr. niveluri	Nr. CF	Constr. cu acte (DA/NU)
422015	Extravilan, UAT. Ciumeghiu, Jud. Bihor; (Tarla: 255, Parcela: 1590)			1745	E		255	1590	DR	1745						

2. PROPRIETATEA / POSESIA													
Titularul dreptului / posesiei			Proprietar=1 / Posesor=0	Data nașterii / CUI	Domiciliu / Sediul	Cota parte	Identificator entitate asociată	Cotă parte teren UI	Mod de dobândire	Act juridic			Obs. privitoare la proprietar
Nume / Denumire	Inițiala tatălui	Prenume								Tip act	Nr. act / data	Emitent	
UAT CIUMEGHIU			1	4641300	Loc. Ciumeghiu, UAT. Ciumeghiu, Jud. Bihor	1/1	422015		Reconstituire	act normativ	7 / 13.03.1996	Parlamentul Romaniei	

3. SARCINI / DEZMEMBRĂMINTE												
Titular			Data nașterii / CUI	Domiciliu / Sediul	Tipul sarcinii sau al dezmembrămintelor dreptului de proprietate	Cota parte	Identificator entitate asociată	Act juridic			Valoare ipotecă	Tip monedă
Nume / Denumire	Inițiala tatălui	Prenume						Tip act	Nr. act / data	Emitent		
-	-	-	-	-	-	-	-	-	-	-	-	-

4. NOTĂRI, PROCESE, INTERDICȚII				
Tipul notării	Tip act	Nr. act / data	Emitent	Identificator entitate asociată
-	-	-	-	-

5. OBSERVAȚII		
Imobil împrejmuit / neîmprejmuit	Imobil contestat / necontestat	Alte observații
Neîmprejmuit		



## REGISTRUL CADASTRAL AL IMOBILELOR

ANEXA Nr. 2

UAT Ciomeghiu  
Zonă cooperativizată (Co)

Sector cadastral nr. 422

1. DESCRIEREA IMOBILULUI																
DATE TEREN											DATE CONSTRUCȚII					
Identificator teren	Adresă imobil	Număr cadastral	Nr. CF	Suprafața măsurată	Intravilan / extra.(I/E)	Nr. top.	Nr. tarla	Nr. parcelă	Categorie folosință	Suprafață parcelă	Identificator construcție	Cod grupă destinație	Suprafața construită	Nr. niveluri	Nr. CF	Constr. cu acte (DA/NU)
422016	Intravilan, Loc. Boiu, Nr.414, UAT. Ciomeghiu, Jud. Bihor; (Tarla: -, Parcela: -)		36 Boiu	3408	I	1035,1036,1037			CC	870	1	CL	39	1		DA
					I	1035,1036,1037			A	2538						

2. PROPRIETATEA / POSESIA													
Titularul dreptului / posesiei			Proprietar=1 / Posesor=0	Data nașterii / CUI	Domiciliu / Sediul	Cota parte	Identificator entitate asociată	Cotă parte teren UI	Mod de dobândire	Act juridic			Obs. privitoare la proprietar
Nume / Denumire	Inițiala tatălui	Prenume								Tip act	Nr. act / data	Emitent	
KOVACS		LUDOVIC	0	07.08.1958	Jud. Neidentificat	1/1	422016		Constituire	act administrativ	1888, Adeverința de posesie / 24.03.2023	PRIMARIA CIUMEGHIU	
KOVACS		LUDOVIC	1		Jud. Neidentificat	1/1	C1		Construire	act administrativ	1889, Adeverința de construcții / 24.03.2023	PRIMARIA CIUMEGHIU	Lipsa CNP

3. SARCINI / DEZMEMBRĂMINTE												
Titular			Data nașterii / CUI	Domiciliu / Sediul	Tipul sarcinii sau al dezmembrămintelor dreptului de proprietate	Cota parte	Identificator entitate asociată	Act juridic			Valoare ipotecă	Tip monedă
Nume / Denumire	Inițiala tatălui	Prenume						Tip act	Nr. act / data	Emitent		
-	-	-	-	-	-	-	-	-	-	-	-	-

4. NOTĂRI, PROCESE, INTERDICȚII				
Tipul notării	Tip act	Nr. act / data	Emitent	Identificator entitate asociată
-	-	-	-	-

5. OBSERVAȚII		
Imobil împrejmuit / neîmprejmuit	Imobil contestat / necontestat	Alte observații
Neîmprejmuit		



## REGISTRUL CADASTRAL AL IMOBILELOR

ANEXA Nr. 2

UAT Ciumeghiu  
Zonă cooperativizată (Co)

Sector cadastral nr. 422

1. DESCRIEREA IMOBILULUI																
DATE TEREN											DATE CONSTRUCȚII					
Identificator teren	Adresă imobil	Număr cadastral	Nr. CF	Suprafața măsurată	Intravilan / extra.(I/E)	Nr. top.	Nr. tarla	Nr. parcelă	Categorie folosință	Suprafață parcelă	Identificator construcție	Cod grupă destinație	Suprafața construită	Nr. niveluri	Nr. CF	Constr. cu acte (DA/NU)
422017	Intravilan, Loc. Boiu, UAT. Ciumeghiu, Jud. Bihor; (Tarla: -, Parcela: -)		36, 402, 403 Boiu	1820	I	1035, 1036, 400/4, 400/5			A	1820						

2. PROPRIETATEA / POSESIA													
Titularul dreptului / posesiei			Proprietar=1 / Posesor=0	Data nașterii / CUI	Domiciliu / Sediu	Cota parte	Identificator entitate asociată	Cotă parte teren UI	Mod de dobândire	Act juridic			Obs. privitoare la proprietar
Nume / Denumire	Inițiala tatălui	Prenume								Tip act	Nr. act / data	Emitent	
UAT CIUMEGHIU			1	4641300	Loc. Ciumeghiu, UAT. Ciumeghiu, Jud. Bihor	1/1	422017		Lege	act normativ	7 / 13.03.1996	Parlamentul Romaniei	Proprietar neidentificat

3. SARCINI / DEZMEMBRĂMINTE												
Titular			Data nașterii / CUI	Domiciliu / Sediu	Tipul sarcinii sau al dezmembrămintelor dreptului de proprietate	Cota parte	Identificator entitate asociată	Act juridic			Valoare ipotecă	Tip monedă
Nume / Denumire	Inițiala tatălui	Prenume						Tip act	Nr. act / data	Emitent		
-	-	-	-	-	-	-	-	-	-	-	-	-

4. NOTĂRI, PROCESE, INTERDICȚII				
Tipul notării	Tip act	Nr. act / data	Emitent	Identificator entitate asociată
-	-	-	-	-

5. OBSERVAȚII		
Imobil împrejmuit / neîmprejmuit	Imobil contestat / necontestat	Alte observații
Neîmprejmuit		



## REGISTRUL CADASTRAL AL IMOBILELOR

ANEXA Nr. 2

UAT Ciumeghiu  
Zonă cooperativizată (Co)

Sector cadastral nr. 422

1. DESCRIEREA IMOBILULUI																
DATE TEREN											DATE CONSTRUCȚII					
Identificator teren	Adresă imobil	Număr cadastral	Nr. CF	Suprafața măsurată	Intravilan / extra.(I/E)	Nr. top.	Nr. tarla	Nr. parcelă	Categorie folosință	Suprafață parcelă	Identificator construcție	Cod grupă destinație	Suprafața construită	Nr. niveluri	Nr. CF	Constr. cu acte (DA/NU)
422018	Intravilan, Loc. Boiu, UAT. Ciumeghiu, Jud. Bihor; (Tarla: -, Parcela: -)		36 Boiu	3977	I	1035, 1036			A	3977						

2. PROPRIETATEA / POSESIA													
Titularul dreptului / posesiei			Proprietar=1 / Posesor=0	Data nașterii / CUI	Domiciliu / Sediu	Cota parte	Identificator entitate asociată	Cotă parte teren UI	Mod de dobândire	Act juridic			Obs. privitoare la proprietar
Nume / Denumire	Inițiala tatălui	Prenume								Tip act	Nr. act / data	Emitent	
UAT CIUMEGHIU			1	4641300	Loc. Ciumeghiu, UAT. Ciumeghiu, Jud. Bihor	1/1	422018		Lege	act normativ	7 / 13.03.1996	Parlamentul Romaniei	Proprietar neidentificat

3. SARCINI / DEZMEMBRĂMINTE												
Titular			Data nașterii / CUI	Domiciliu / Sediu	Tipul sarcinii sau al dezmembrămintelor dreptului de proprietate	Cota parte	Identificator entitate asociată	Act juridic			Valoare ipotecă	Tip monedă
Nume / Denumire	Inițiala tatălui	Prenume						Tip act	Nr. act / data	Emitent		
-	-	-	-	-	-	-	-	-	-	-	-	-

4. NOTĂRI, PROCESE, INTERDICȚII				
Tipul notării	Tip act	Nr. act / data	Emitent	Identificator entitate asociată
-	-	-	-	-

5. OBSERVAȚII		
Imobil împrejmuit / neîmprejmuit	Imobil contestat / necontestat	Alte observații
Neîmprejmuit		



## REGISTRUL CADASTRAL AL IMOBILELOR

ANEXA Nr. 2

UAT Ciumeghiu  
Zonă cooperativizată (Co)

Sector cadastral nr. 422

1. DESCRIEREA IMOBILULUI																
DATE TEREN											DATE CONSTRUCȚII					
Identificator teren	Adresă imobil	Număr cadastral	Nr. CF	Suprafața măsurată	Intravilan / extra.(I/E)	Nr. top.	Nr. tarla	Nr. parcelă	Categorie folosință	Suprafață parcelă	Identificator construcție	Cod grupă destinație	Suprafața construită	Nr. niveluri	Nr. CF	Constr. cu acte (DA/NU)
422019	Intravilan, Loc. Boiu, UAT. Ciumeghiu, Jud. Bihor; (Tarla: -, Parcela: -)		216 Boiu	2437	I	104/3			A	2437						

2. PROPRIETATEA / POSESIA													
Titularul dreptului / posesiei			Proprietar=1 / Posesor=0	Data nașterii / CUI	Domiciliu / Sediu	Cota parte	Identificator entitate asociată	Cotă parte teren UI	Mod de dobândire	Act juridic			Obs. privitoare la proprietar
Nume / Denumire	Inițiala tatălui	Prenume								Tip act	Nr. act / data	Emitent	
UAT CIUMEGHIU			1	4641300	Loc. Ciumeghiu, UAT. Ciumeghiu, Jud. Bihor	1/1	422019		Lege	act normativ	7 / 13.03.1996	Parlamentul Romaniei	Proprietar neidentificat

3. SARCINI / DEZMEMBRĂMINTE												
Titular			Data nașterii / CUI	Domiciliu / Sediu	Tipul sarcinii sau al dezmembrămintelor dreptului de proprietate	Cota parte	Identificator entitate asociată	Act juridic			Valoare ipotecă	Tip monedă
Nume / Denumire	Inițiala tatălui	Prenume						Tip act	Nr. act / data	Emitent		
-	-	-	-	-	-	-	-	-	-	-	-	-

4. NOTĂRI, PROCESE, INTERDICȚII				
Tipul notării	Tip act	Nr. act / data	Emitent	Identificator entitate asociată
-	-	-	-	-

5. OBSERVAȚII		
Imobil împrejmuit / neîmprejmuit	Imobil contestat / necontestat	Alte observații
Neîmprejmuit		





## REGISTRUL CADASTRAL AL IMOBILELOR

ANEXA Nr. 2

UAT Ciumeghiu  
Zonă cooperativizată (Co)

Sector cadastral nr. 422

1. DESCRIEREA IMOBILULUI																
DATE TEREN											DATE CONSTRUCȚII					
Identificator teren	Adresă imobil	Număr cadastral	Nr. CF	Suprafața măsurată	Intravilan / extra.(I/E)	Nr. top.	Nr. tarla	Nr. parcelă	Categorie folosință	Suprafață parcelă	Identificator construcție	Cod grupă destinație	Suprafața construită	Nr. niveluri	Nr. CF	Constr. cu acte (DA/NU)
422020	Intravilan, Loc. Boiu, UAT. Ciumeghiu, Jud. Bihor; (Tarla: -, Parcela: -)		976 Boiu	260	I	1029			HB	260						

2. PROPRIETATEA / POSESIA													
Titularul dreptului / posesiei			Proprietar=1 / Posesor=0	Data nașterii / CUI	Domiciliu / Sediu	Cota parte	Identificator entitate asociată	Cotă parte teren UI	Mod de dobândire	Act juridic			Obs. privitoare la proprietar
Nume / Denumire	Inițiala tatălui	Prenume								Tip act	Nr. act / data	Emitent	
UAT CIUMEGHIU			1	4641300	Loc. Ciumeghiu, UAT. Ciumeghiu, Jud. Bihor	1/1	422020		Lege	act normativ	7 / 13.03.1996	Parlamentul Romaniei	Proprietar neidentificat

3. SARCINI / DEZMEMBRĂMINTE												
Titular			Data nașterii / CUI	Domiciliu / Sediu	Tipul sarcinii sau al dezmembrămintelor dreptului de proprietate	Cota parte	Identificator entitate asociată	Act juridic			Valoare ipotecă	Tip monedă
Nume / Denumire	Inițiala tatălui	Prenume						Tip act	Nr. act / data	Emitent		
-	-	-	-	-	-	-	-	-	-	-	-	-

4. NOTĂRI, PROCESE, INTERDICȚII				
Tipul notării	Tip act	Nr. act / data	Emitent	Identificator entitate asociată
-	-	-	-	-

5. OBSERVAȚII		
Imobil împrejmuit / neîmprejmuit	Imobil contestat / necontestat	Alte observații
Neîmprejmuit		



## REGISTRUL CADASTRAL AL IMOBILELOR

ANEXA Nr. 2

UAT Ciomeghiu  
Zonă cooperativizată (Co)

Sector cadastral nr. 422

1. DESCRIEREA IMOBILULUI																
DATE TEREN											DATE CONSTRUCȚII					
Identificator teren	Adresă imobil	Număr cadastral	Nr. CF	Suprafața măsurată	Intravilan / extra.(I/E)	Nr. top.	Nr. tarla	Nr. parcelă	Categorie folosință	Suprafață parcelă	Identificator construcție	Cod grupă destinație	Suprafața construită	Nr. niveluri	Nr. CF	Constr. cu acte (DA/NU)
422021	Intravilan, Loc. Boiu, Nr.405, UAT. Ciomeghiu, Jud. Bihor; (Tarla: -, Parcela: -)		36 Boiu	1431	I	1035, 1036			CC	350	1	CL	53	1		DA
					I	1035, 1036		A	1081							

2. PROPRIETATEA / POSESIA													
Titularul dreptului / posesiei			Proprietar=1 / Posesor=0	Data nașterii / CUI	Domiciliu / Sediu	Cota parte	Identificator entitate asociată	Cotă parte teren UI	Mod de dobândire	Act juridic			Obs. privitoare la proprietar
Nume / Denumire	Inițiala tatălui	Prenume								Tip act	Nr. act / data	Emitent	
COTOR		FLORICA MARGARETA	0	28.08.1973	Jud. Neidentificat	1/1	422021		Constituire	act administrativ	1888, Adeverinta de posesie / 24.03.2023	PRIMARIA CIUMEGHIU	
COTOR		FLORICA MARGARETA	1		Jud. Neidentificat	1/1	C1		Construire	act administrativ	1889, Adeverinta de constructii / 24.03.2023	PRIMARIA CIUMEGHIU	Lipsa CNP

3. SARCINI / DEZMEMBRĂMINTE													
Titular			Data nașterii / CUI	Domiciliu / Sediu	Tipul sarcinii sau al dezmembrămintelor dreptului de proprietate	Cota parte	Identificator entitate asociată	Act juridic			Valoare ipotecă	Tip monedă	
Nume / Denumire	Inițiala tatălui	Prenume						Tip act	Nr. act / data	Emitent			
-	-	-	-	-	-	-	-	-	-	-	-	-	-

4. NOTĂRI, PROCESE, INTERDICȚII				
Tipul notării	Tip act	Nr. act / data	Emitent	Identificator entitate asociată
-	-	-	-	-

5. OBSERVAȚII		
Imobil împrejmuit / neîmprejmuit	Imobil contestat / necontestat	Alte observații
Neîmprejmuit		



## REGISTRUL CADASTRAL AL IMOBILELOR

ANEXA Nr. 2

UAT Ciomeghiu  
Zonă cooperativizată (Co)

Sector cadastral nr. 422

1. DESCRIEREA IMOBILULUI																
DATE TEREN											DATE CONSTRUCȚII					
Identificator teren	Adresă imobil	Număr cadastral	Nr. CF	Suprafața măsurată	Intravilan / extra.(I/E)	Nr. top.	Nr. tarla	Nr. parcelă	Categorie folosință	Suprafață parcelă	Identificator construcție	Cod grupă destinație	Suprafața construită	Nr. niveluri	Nr. CF	Constr. cu acte (DA/NU)
422022	Intravilan, Loc. Boiu, Nr.403, UAT. Ciomeghiu, Jud. Bihor; (Tarla: -, Parcela: -)		617 Boiu	543	I	397/3			CC	543	1	CL	83	1		DA

2. PROPRIETATEA / POSESIA													
Titularul dreptului / posesiei			Proprietar=1 / Posesor=0	Data nașterii / CUI	Domiciliu / Sediu	Cota parte	Identificator entitate asociată	Cotă parte teren UI	Mod de dobândire	Act juridic			Obs. privitoare la proprietar
Nume / Denumire	Inițiala tatălui	Prenume								Tip act	Nr. act / data	Emitent	
SZABO		STEFAN	1		Loc. Boiu, Nr.403, UAT. Ciomeghiu, Jud. Bihor	1/1	422022		Reconstituire	act administrativ	2123, Titlu de proprietate / 24.04.1997	CJPSDPAT BIHOR	Lipsa CNP
SZABO		STEFAN	1		Jud. Neidentificat	1/1	C1		Construire	act administrativ	1889, Adeverinta de constructii / 24.04.2023	PRIMARIA CIUMEGHIU	Lipsa CNP

3. SARCINI / DEZMEMBRĂMINTE												
Titular			Data nașterii / CUI	Domiciliu / Sediu	Tipul sarcinii sau al dezmembrămintelor dreptului de proprietate	Cota parte	Identificator entitate asociată	Act juridic			Valoare ipotecă	Tip monedă
Nume / Denumire	Inițiala tatălui	Prenume						Tip act	Nr. act / data	Emitent		
-	-	-	-	-	-	-	-	-	-	-	-	-

4. NOTĂRI, PROCESE, INTERDICȚII				
Tipul notării	Tip act	Nr. act/ data	Emitent	Identificator entitate asociată
-	-	-	-	-

5. OBSERVAȚII		
Imobil împrejmuit/ neîmprejmuit	Imobil contestat/ necontestat	Alte observații
Neîmprejmuit		



## REGISTRUL CADASTRAL AL IMOBILELOR

ANEXA Nr. 2

UAT Ciomeghiu  
Zonă cooperativizată (Co)

Sector cadastral nr. 422

1. DESCRIEREA IMOBILULUI																
DATE TEREN											DATE CONSTRUCȚII					
Identificator teren	Adresă imobil	Număr cadastral	Nr. CF	Suprafața măsurată	Intravilan / extra.(I/E)	Nr. top.	Nr. tarla	Nr. parcelă	Categorie folosință	Suprafață parcelă	Identificator construcție	Cod grupă destinație	Suprafața construită	Nr. niveluri	Nr. CF	Constr. cu acte (DA/NU)
422023	Intravilan, Loc. Boiu, Nr.402, UAT. Ciomeghiu, Jud. Bihor; (Tarla: -, Parcela: -)		178 Boiu	1531	I	399, 400/1			CC	595	1	CL	80	1		DA
					I	399, 400/1			A	936	2	CA	15	1		DA
											3	CA	34	1		DA

2. PROPRIETATEA / POSESIA															
Titularul dreptului / posesiei			Proprietar=1 / Posesor=0	Data nașterii / CUI	Domiciliu / Sediu	Cota parte	Identificator entitate asociată	Cotă parte teren UI	Mod de dobândire	Act juridic			Obs. privitoare la proprietar		
Nume / Denumire	Inițiala tatălui	Prenume								Tip act	Nr. act / data	Emitent			
UAT CIUMEGHIU			1	4641300	Loc. Ciomeghiu, UAT. Ciomeghiu, Jud. Bihor	1/1	422023, C1, C2, C3		Lege	act normativ	7 / 13.03.1996	PARLAMENTUL ROMANIEI	Proprietar neidentificat		

3. SARCINI / DEZMEMBRĂMINTE															
Titular			Data nașterii / CUI	Domiciliu / Sediu	Tipul sarcinii sau al dezmembrămintelor dreptului de proprietate	Cota parte	Identificator entitate asociată	Act juridic			Valoare ipotecă	Tip monedă			
Nume / Denumire	Inițiala tatălui	Prenume						Tip act	Nr. act / data	Emitent					
-	-	-	-	-	-	-	-	-	-	-	-	-	-		

4. NOTĂRI, PROCESE, INTERDICȚII															
Tipul notării						Tip act		Nr. act / data		Emitent			Identificator entitate asociată		
-						-		-		-			-		

5. OBSERVAȚII															
Imobil împrejmuit / neîmprejmuit				Imobil contestat / necontestat				Alte observații							
Neîmprejmuit															



## REGISTRUL CADASTRAL AL IMOBILELOR

ANEXA Nr. 2

UAT Ciumeghiu  
Zonă cooperativizată (Co)

Sector cadastral nr. 422

1. DESCRIEREA IMOBILULUI																
DATE TEREN											DATE CONSTRUCȚII					
Identificator teren	Adresă imobil	Număr cadastral	Nr. CF	Suprafața măsurată	Intravilan / extra.(I/E)	Nr. top.	Nr. tarla	Nr. parcelă	Categorie folosință	Suprafață parcelă	Identificator construcție	Cod grupă destinație	Suprafața construită	Nr. niveluri	Nr. CF	Constr. cu acte (DA/NU)
422024	Intravilan, Loc. Boiu, UAT. Ciumeghiu, Jud. Bihor; (Tarla: -, Parcela: -)		36 Boiu	134	I	1035, 1036			DR	134						

2. PROPRIETATEA / POSESIA													
Titularul dreptului / posesiei			Proprietar=1 / Posesor=0	Data nașterii / CUI	Domiciliu / Sediu	Cota parte	Identificator entitate asociată	Cotă parte teren UI	Mod de dobândire	Act juridic			Obs. privitoare la proprietar
Nume / Denumire	Inițiala tatălui	Prenume								Tip act	Nr. act / data	Emitent	
UAT CIUMEGHIU			1	4641300	Loc. Ciumeghiu, UAT. Ciumeghiu, Jud. Bihor	1/1	422024		Lege	act normativ	7 / 13.03.1996	Parlamentul Romaniei	Proprietar neidentificat

3. SARCINI / DEZMEMBRĂMINTE												
Titular			Data nașterii / CUI	Domiciliu / Sediu	Tipul sarcinii sau al dezmembrămintelor dreptului de proprietate	Cota parte	Identificator entitate asociată	Act juridic			Valoare ipotecă	Tip monedă
Nume / Denumire	Inițiala tatălui	Prenume						Tip act	Nr. act / data	Emitent		
-	-	-	-	-	-	-	-	-	-	-	-	-

4. NOTĂRI, PROCESE, INTERDICȚII				
Tipul notării	Tip act	Nr. act / data	Emitent	Identificator entitate asociată
-	-	-	-	-

5. OBSERVAȚII		
Imobil împrejmuit / neîmprejmuit	Imobil contestat / necontestat	Alte observații
Neîmprejmuit		



## REGISTRUL CADASTRAL AL IMOBILELOR

ANEXA Nr. 2

UAT Ciomeghiu  
Zonă cooperativizată (Co)

Sector cadastral nr. 422

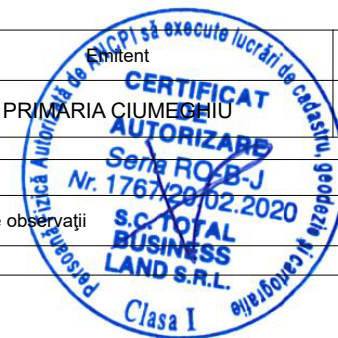
1. DESCRIEREA IMOBILULUI																
DATE TEREN										DATE CONSTRUCȚII						
Identificator teren	Adresă imobil	Număr cadastral	Nr. CF	Suprafața măsurată	Intravilan / extra.(I/E)	Nr. top.	Nr. tarla	Nr. parcelă	Categorie folosință	Suprafață parcelă	Identificator construcție	Cod grupă destinație	Suprafața construită	Nr. niveluri	Nr. CF	Constr. cu acte (DA/NU)
422025	Intravilan, Loc. Ciomeghiu, Nr.401, UAT. Ciomeghiu, Jud. Bihor; (Tarla: -, Parcela: -)		1248 Boiu	3236	E	397/2, 397/1, 397/3			CC	550	1	CL	60	1		DA
					I	397/2, 397/1, 397/3		A	2686	2	CA	13	1		DA	
									3	CA	9	1		DA		

2. PROPRIETATEA / POSESIA													
Titularul dreptului / posesiei			Proprietar=1 / Posesor=0	Data nașterii / CUI	Domiciliu / Sediul	Cota parte	Identificator entitate asociată	Cotă parte teren UI	Mod de dobândire	Act juridic			Obs. privitoare la proprietar
Nume / Denumire	Inițiala tatălui	Prenume								Tip act	Nr. act / data	Emitent	
MOLNAR		SARA	1		Loc. Boiu, Nr.401, UAT. Ciomeghiu, Jud. Bihor	1007/3236	422025		Reconstituire	act administrativ	2137, Titlu de proprietate / 24.04.1997	CJPSDPAT BIHOR	Lipsa CNP
SZABO		STEFAN	0	03.08.1959	Jud. Neidentificat	2229/3236	422025		Constituire	act administrativ	1888, Adeverinta de posesie / 24.03.2023	PRIMARIA CIUMEGHIU	
SZABO		STEFAN	1		Jud. Neidentificat	1/1	C1, C2, C3		Construire	act administrativ	1889, Adeverinta de constructii / 24.03.2023	PRIMARIA CIUMEGHIU	Lipsa CNP

3. SARCINI / DEZMEMBRĂMINTE												
Titular			Data nașterii / CUI	Domiciliu / Sediul	Tipul sarcinii sau al dezmembrămintelor dreptului de proprietate	Cota parte	Identificator entitate asociată	Act juridic			Valoare ipotecă	Tip monedă
Nume / Denumire	Inițiala tatălui	Prenume						Tip act	Nr. act / data	Emitent		
-	-	-	-	-	-	-	-	-	-	-	-	-

4. NOTĂRI, PROCESE, INTERDICȚII			
Tipul notării	Tip act	Nr. act / data	Identificator entitate asociată
Se noteaza posesia factica asupra 1007 mp in favoarea lui - SZABO STEFAN	act administrativ	1888, Adeverinta de posesie / 24.03.2023	PRIMARIA CIUMEGHIU

5. OBSERVAȚII		
Imobil împrejmuit / neîmprejmuit	Imobil contestat / necontestat	Alte observații
Neîmprejmuit		



## REGISTRUL CADASTRAL AL IMOBILELOR

ANEXA Nr. 2

UAT Ciumeghiu  
Zonă cooperativizată (Co)

Sector cadastral nr. 422

1. DESCRIEREA IMOBILULUI																
DATE TEREN											DATE CONSTRUCȚII					
Identificator teren	Adresă imobil	Număr cadastral	Nr. CF	Suprafața măsurată	Intravilan / extra.(I/E)	Nr. top.	Nr. tarla	Nr. parcelă	Categorie folosință	Suprafață parcelă	Identificator construcție	Cod grupă destinație	Suprafața construită	Nr. niveluri	Nr. CF	Constr. cu acte (DA/NU)
422026	Intravilan, Loc. Ciumeghiu, UAT. Ciumeghiu, Jud. Bihor; (Tarla: -, Parcela: -)		287, 288, 1280 Boiu	1708	I	390			A	1708						

2. PROPRIETATEA / POSESIA													
Titularul dreptului / posesiei			Proprietar=1 / Posesor=0	Data nașterii / CUI	Domiciliu / Sediu	Cota parte	Identificator entitate asociată	Cotă parte teren UI	Mod de dobândire	Act juridic			Obs. privitoare la proprietar
Nume / Denumire	Inițiala tatălui	Prenume								Tip act	Nr. act / data	Emitent	
UAT CIUMEGHIU			1	4641300	Loc. Ciumeghiu, UAT. Ciumeghiu, Jud. Bihor	1/1	422026		Lege	act normativ	7 / 13.03.1996	Parlamentul Romaniei	Proprietar neidentificat

3. SARCINI / DEZMEMBRĂMINTE												
Titular			Data nașterii / CUI	Domiciliu / Sediu	Tipul sarcinii sau al dezmembrămintelor dreptului de proprietate	Cota parte	Identificator entitate asociată	Act juridic			Valoare ipotecă	Tip monedă
Nume / Denumire	Inițiala tatălui	Prenume						Tip act	Nr. act / data	Emitent		
-	-	-	-	-	-	-	-	-	-	-	-	-

4. NOTĂRI, PROCESE, INTERDICȚII				
Tipul notării	Tip act	Nr. act / data	Emitent	Identificator entitate asociată
-	-	-	-	-

5. OBSERVAȚII		
Imobil împrumuit / neîmprumuit	Imobil contestat / necontestat	Alte observații
Împrumuit		



## REGISTRUL CADASTRAL AL IMOBILELOR

ANEXA Nr. 2

UAT Ciomeghiu  
Zonă cooperativizată (Co)

Sector cadastral nr. 422

1. DESCRIEREA IMOBILULUI																
DATE TEREN											DATE CONSTRUCȚII					
Identificator teren	Adresă imobil	Număr cadastral	Nr. CF	Suprafața măsurată	Intravilan / extra.(I/E)	Nr. top.	Nr. tarla	Nr. parcelă	Categorie folosință	Suprafață parcelă	Identificator construcție	Cod grupă destinație	Suprafața construită	Nr. niveluri	Nr. CF	Constr. cu acte (DA/NU)
422027	Intravilan, Loc. Boiu, Nr.391, UAT. Ciomeghiu, Jud. Bihor; (Tarla: -, Parcela: -)		50,Boiu	2877	I	391			CC	1020	1	CL	117	1	52027-C1	DA
					I	391			A	1857	2	CA	42	1		DA
											3	CA	18	1		DA
											4	CA	28	1		DA

2. PROPRIETATEA / POSESIA													
Titularul dreptului / posesiei			Proprietar=1 / Posesor=0	Data nașterii / CUI	Domiciliu / Sediu	Cota parte	Identificator entitate asociată	Cotă parte teren UI	Mod de dobândire	Act juridic			Obs. privitoare la proprietar
Nume / Denumire	Inițiala tatălui	Prenume								Tip act	Nr. act / data	Emitent	
KIRI		IULIANA	0	17.02.1956	Jud. Neidentificat	1/1	422027		Constituire	act administrativ	1888, Adeverinta de posesie / 24.03.2023	PRIMARIA CIUMEGHIU	
KIRI		IULIANA	1		Jud. Neidentificat	1/1	C1, C2, C3, C4		Construire	act administrativ	1889, Adeverinta de constructii / 24.03.2023	PRIMARIA CIUMEGHIU	Lipsa CNP

3. SARCINI / DEZMEMBRĂMINTE													
Titular			Data nașterii / CUI	Domiciliu / Sediu	Tipul sarcinii sau al dezmembrămintelor dreptului de proprietate	Cota parte	Identificator entitate asociată	Act juridic			Valoare ipotecă	Tip monedă	
Nume / Denumire	Inițiala tatălui	Prenume						Tip act	Nr. act / data	Emitent			
-	-	-	-	-	-	-	-	-	-	-	-	-	-

4. NOTĂRI, PROCESE, INTERDICȚII				
Tipul notării	Tip act	Nr. act/ data	Emitent	Identificator entitate asociată
-	-	-	-	-

5. OBSERVAȚII		
Imobil împrejmuit/ neîmprejmuit	Imobil contestat/ necontestat	Alte observații
Împrejmuit		





## REGISTRUL CADASTRAL AL IMOBILELOR

ANEXA Nr. 2

UAT Ciumeghiu  
Zonă cooperativizată (Co)

Sector cadastral nr. 422

1. DESCRIEREA IMOBILULUI																
DATE TEREN											DATE CONSTRUCȚII					
Identificator teren	Adresă imobil	Număr cadastral	Nr. CF	Suprafața măsurată	Intravilan / extra.(I/E)	Nr. top.	Nr. tarla	Nr. parcelă	Categorie folosință	Suprafață parcelă	Identificator construcție	Cod grupă destinație	Suprafața construită	Nr. niveluri	Nr. CF	Constr. cu acte (DA/NU)
422028	Intravilan, Loc. Boiu, Nr.391-A, UAT. Ciumeghiu, Jud. Bihor; (Tarla: -, Parcela: -)		1271 Boiu	1926	I	395/4			CC	685	1	CL	96	1		DA
					I	395/4			A	1241	2	CA	38	1		DA
											3	CA	16	1		DA
											4	CA	31	1		DA

2. PROPRIETATEA / POSESIA													
Titularul dreptului / posesiei			Proprietar=1 / Posesor=0	Data nașterii / CUI	Domiciliu / Sediu	Cota parte	Identificator entitate asociată	Cotă parte teren UI	Mod de dobândire	Act juridic			Obs. privitoare la proprietar
Nume / Denumire	Inițiala tatălui	Prenume								Tip act	Nr. act / data	Emitent	
BALASZ		ANNA	0	04.12.1943	Jud. Neidentificat	1/1	422028		Constituire	act administrativ	1888, Adeverinta de posesie / 23.04.2023	PRIMARIA CIUMEGHIU	
BALASZ		ANNA	1		Jud. Neidentificat	1/1	C1, C2, C3, C4		Construire	act administrativ	1889, Adeverinta de constructii / 24.03.2023	PRIMARIA CIUMEGHIU	Lipsa CNP

3. SARCINI / DEZMEMBRĂMINTE													
Titular			Data nașterii / CUI	Domiciliu / Sediu	Tipul sarcinii sau al dezmembrămintelor dreptului de proprietate	Cota parte	Identificator entitate asociată	Act juridic			Valoare ipotecă	Tip monedă	
Nume / Denumire	Inițiala tatălui	Prenume						Tip act	Nr. act / data	Emitent			
-	-	-	-	-	-	-	-	-	-	-	-	-	-

4. NOTĂRI, PROCESE, INTERDICȚII				
Tipul notării	Tip act	Nr. act/ data	Emitent	Identificator entitate asociată
-	-	-	-	-

5. OBSERVAȚII		
Imobil împrejmuit/ neîmprejmuit	Imobil contestat/ necontestat	Alte observații
Neîmprejmuit		



## REGISTRUL CADASTRAL AL IMOBILELOR

ANEXA Nr. 2

UAT Ciomeghiu  
Zonă cooperativizată (Co)

Sector cadastral nr. 422

1. DESCRIEREA IMOBILULUI																
DATE TEREN											DATE CONSTRUCȚII					
Identificator teren	Adresă imobil	Număr cadastral	Nr. CF	Suprafața măsurată	Intravilan / extra.(I/E)	Nr. top.	Nr. tarla	Nr. parcelă	Categorie folosință	Suprafață parcelă	Identificator construcție	Cod grupă destinație	Suprafața construită	Nr. niveluri	Nr. CF	Constr. cu acte (DA/NU)
422029	Intravilan, Loc. Boiu, Nr.392, UAT. Ciomeghiu, Jud. Bihor; (Tarla: -, Parcela: -)		55039	5196	I	395/3			CC	1745	1	CL	97	1	55039-C1	DA
					I	395/3			A	3451	2	CA	56	1		DA
											3	CA	36	1		DA

2. PROPRIETATEA / POSESIA													
Titularul dreptului / posesiei			Proprietar=1 / Posesor=0	Data nașterii / CUI	Domiciliu / Sediu	Cota parte	Identificator entitate asociată	Cotă parte teren UI	Mod de dobândire	Act juridic			Obs. privitoare la proprietar
Nume / Denumire	Inițiala tatălui	Prenume								Tip act	Nr. act / data	Emitent	
SZABÓ		ISTVÁN	1		Loc. Boiu, Nr.392, UAT. Ciomeghiu, Jud. Bihor	4700/5196	422029		Reconstituire	act administrativ	Titlu de Proprietate 30212 / 16.12.2018	CJSDP Bihor	Lipsa CNP
SZABO		ISTVAN	0	04.09.1954	Jud. Neidentificat	496/5196	422029		Constituire	act administrativ	1888, Adeverinta de posesie / 24.03.2023	PRIMARIA CIUMEGHIU	
SZABO		ISTVAN	1		Jud. Neidentificat	1/1	C1, C2, C3		Construire	act administrativ	1889, Adeverinta de constructii / 24.03.2023	PRIMARIA CIUMEGHIU	Lipsa CNP

3. SARCINI / DEZMEMBRĂMINTE												
Titular			Data nașterii / CUI	Domiciliu / Sediu	Tipul sarcinii sau al dezmembrămintelor dreptului de proprietate	Cota parte	Identificator entitate asociată	Act juridic			Valoare ipotecă	Tip monedă
Nume / Denumire	Inițiala tatălui	Prenume						Tip act	Nr. act / data	Emitent		
-	-	-	-	-	-	-	-	-	-	-	-	-

4. NOTĂRI, PROCESE, INTERDICȚII			
Tipul notării	Tip act	Nr. act/ data	Identificator entitate asociată
-	-	-	-

5. OBSERVAȚII		
Imobil împrejmuit/ neîmprejmuit	Imobil contestat/ necontestat	Alte observații
Neîmprejmuit		



## REGISTRUL CADASTRAL AL IMOBILELOR

ANEXA Nr. 2

UAT Ciomeghiu  
Zonă cooperativizată (Co)

Sector cadastral nr. 422

1. DESCRIEREA IMOBILULUI																
DATE TEREN											DATE CONSTRUCȚII					
Identificator teren	Adresă imobil	Număr cadastral	Nr. CF	Suprafața măsurată	Intravilan / extra.(I/E)	Nr. top.	Nr. tarla	Nr. parcelă	Categorie folosință	Suprafață parcelă	Identificator construcție	Cod grupă destinație	Suprafața construită	Nr. niveluri	Nr. CF	Constr. cu acte (DA/NU)
422030	Intravilan, Loc. Boiu, Nr.393, UAT. Ciomeghiu, Jud. Bihor; (Tarla: -, Parcela: -)		54235	2367	I	395/2, 396/2			CC	608	1	CL	115	1	54235-C1	DA
					I	395/2, 396/2			A	1759	2	CA	15	1	54235-C2	DA
											3	CA	30	1	54235-C3	DA
											4	CA	27	1	54235-C4	DA

2. PROPRIETATEA / POSESIA													
Titularul dreptului / posesiei			Proprietar=1 / Posesor=0	Data nașterii / CUI	Domiciliu / Sediu	Cota parte	Identificator entitate asociată	Cotă parte teren UI	Mod de dobândire	Act juridic			Obs. privitoare la proprietar
Nume / Denumire	Inițiala tatălui	Prenume								Tip act	Nr. act / data	Emitent	
VICZE		NAGY	1		Jud. Neidentificat	3/4	422030		Reconstituire	act administrativ	3390, Titlu de proprietate / 10.04.2006	CJSDPAT BIHOR	Lipsa CNP
VINCZE-NAGY		VILMA-MARIA	1	16.05.1965	Loc. Oradea, Al. PENES CURCANU, Nr.28, Bl.Q28, Et.2, Ap.5, UAT. Oradea, Jud. Bihor	1/4	422030		Succesiune	act notarial	302, Certificat de mostenitor / 17.10.2018	NP Szasz Denes Albert	
VINCZE-NAGY		VILMA-MARIA	1		Loc. Oradea, Al. PENES CURCANU, Nr.28, Bl.Q28, Et.2, Ap.5, UAT. Oradea, Jud. Bihor	1/1	C1, C2, C3, C4		Succesiune	act notarial	302, Certificat de mostenitor / 17.10.2018	NP Szasz Denes Albert	Lipsa CNP

3. SARCINI / DEZMEMBRĂMINTE												
Titular			Data nașterii / CUI	Domiciliu / Sediu	Tipul sarcinii sau al dezmembrămintelor dreptului de proprietate	Cota parte	Identificator entitate asociată	Act juridic			Valoare ipotecă	Tip monedă
Nume / Denumire	Inițiala tatălui	Prenume						Tip act	Nr. act / data	Emitent		
-	-	-	-	-	-	-	-	-	-	-	-	-

4. NOTĂRI, PROCESE, INTERDICȚII			
Tipul notării	Tip act	Nr. act / data	Identificator entitate asociată
-	-	-	-

5. OBSERVAȚII		
Imobil împrejmuit / neîmprejmuit	Imobil contestat / necontestat	Alte observații
Împrejmuit		



## REGISTRUL CADASTRAL AL IMOBILELOR

ANEXA Nr. 2

UAT Ciomeghiu  
Zonă cooperativizată (Co)

Sector cadastral nr. 422

1. DESCRIEREA IMOBILULUI																
DATE TEREN											DATE CONSTRUCȚII					
Identificator teren	Adresă imobil	Număr cadastral	Nr. CF	Suprafața măsurată	Intravilan / extra.(I/E)	Nr. top.	Nr. tarla	Nr. parcelă	Categorie folosință	Suprafață parcelă	Identificator construcție	Cod grupă destinație	Suprafața construită	Nr. niveluri	Nr. CF	Constr. cu acte (DA/NU)
422031	Intravilan, Loc. Boiu, UAT. Ciomeghiu, Jud. Bihor; (Tarla: -, Parcela: -)		1268 Boiu	2367	I	395/1, 396/1			A	2367						

2. PROPRIETATEA / POSESIA													
Titularul dreptului / posesiei			Proprietar=1 / Posesor=0	Data nașterii / CUI	Domiciliu / Sediu	Cota parte	Identificator entitate asociată	Cotă parte teren UI	Mod de dobândire	Act juridic			Obs. privitoare la proprietar
Nume / Denumire	Inițiala tatălui	Prenume								Tip act	Nr. act / data	Emitent	
PIKO		KAROLY	1		Jud. Neidentificat	1/1	422031		Convenție	act administrativ	Contract De Vânzare-Cumpărare nr. 43 / 08.01.2001	BNP Szasz Denes	si sotia, lipsa CNP
PIKO		ROZALIA	1		Jud. Neidentificat								Lipsa CNP

3. SARCINI / DEZMEMBRĂMINTE												
Titular			Data nașterii / CUI	Domiciliu / Sediu	Tipul sarcinii sau al dezmembrămintelor dreptului de proprietate	Cota parte	Identificator entitate asociată	Act juridic			Valoare ipotecă	Tip monedă
Nume / Denumire	Inițiala tatălui	Prenume						Tip act	Nr. act / data	Emitent		
-	-	-	-	-	-	-	-	-	-	-	-	-

4. NOTĂRI, PROCESE, INTERDICȚII				
Tipul notării	Tip act	Nr. act / data	Emitent	Identificator entitate asociată
-	-	-	-	-

5. OBSERVAȚII		
Imobil împrejmuit / neîmprejmuit	Imobil contestat / necontestat	Alte observații
Neîmprejmuit		



## REGISTRUL CADASTRAL AL IMOBILELOR

ANEXA Nr. 2

UAT Ciomeghiu  
Zonă cooperativizată (Co)

Sector cadastral nr. 422

1. DESCRIEREA IMOBILULUI																
DATE TEREN											DATE CONSTRUCȚII					
Identificator teren	Adresă imobil	Număr cadastral	Nr. CF	Suprafața măsurată	Intravilan / extra.(I/E)	Nr. top.	Nr. tarla	Nr. parcelă	Categorie folosință	Suprafață parcelă	Identificator construcție	Cod grupă destinație	Suprafața construită	Nr. niveluri	Nr. CF	Constr. cu acte (DA/NU)
422032	Intravilan, Loc. Boiu, Nr.394, UAT Ciomeghiu, Jud. Bihor; (Tarla: -, Parcela: -)		55411	1007	I	397/10			A	417	1	CL	74	1	55411-C1	DA
					I	397/10			CC	590	2	CA	19	1		DA

2. PROPRIETATEA / POSESIA															
Titularul dreptului / posesiei			Proprietar=1 / Posesor=0	Data nașterii / CUI	Domiciliu / Sediul	Cota parte	Identificator entitate asociată	Cotă parte teren UI	Mod de dobândire	Act juridic			Obs. privitoare la proprietar		
Nume / Denumire	Inițiala tatălui	Prenume								Tip act	Nr. act / data	Emitent			
PIKO		KAROLY	1		Jud. Neidentificat	1/1	422032		Convenție	act notarial	Contract De Vânzare-Cumpărare nr. 43 / 08.01.2001	BNP Szasz Denes	si sotia, lipsa CNP		
PIKO		ROZALIA	1		Jud. Neidentificat								Lipsa CNP		
PIKO		KAROLY	1		Jud. Neidentificat	1/1	C1		Convenție	act notarial	Contract De Vânzare-Cumpărare nr. 43 / 08.01.2001	BNP Szasz Denes	si sotia, lipsa CNP		
PIKO		ROZALIA	1		Jud. Neidentificat								Lipsa CNP		
PIKO		ROZALIA	1		Jud. Neidentificat	1/1	C2		Construire	act administrativ	1889, Adeverinta de constructii / 24.03.2023	PRIMARIA CIUMEGHIU	Lipsa CNP		
PIKO		KAROLY	1		Jud. Neidentificat								Lipsa CNP		

3. SARCINI / DEZMEMBRĂMINTE													
Titular			Data nașterii / CUI	Domiciliu / Sediul	Tipul sarcinii sau al dezmembrămintelor dreptului de proprietate	Cota parte	Identificator entitate asociată	Act juridic			Valoare ipotecă	Tip monedă	
Nume / Denumire	Inițiala tatălui	Prenume						Tip act	Nr. act / data	Emitent			
-	-	-	-	-	-	-	-	-	-	-	-	-	-

4. NOTĂRI, PROCESE, INTERDICȚII															
Tipul notării						Tip act		Nr. act / data		Emitent		Identificator entitate asociată			
-						-		-		-		-			

5. OBSERVAȚII															
Imobil împrejmuit / neîmprejmuit				Imobil contestat / necontestat				Alte observații							
Neîmprejmuit															



## REGISTRUL CADASTRAL AL IMOBILELOR

ANEXA Nr. 2

UAT Ciumeghiu  
Zonă cooperativizată (Co)

Sector cadastral nr. 422

1. DESCRIEREA IMOBILULUI																
DATE TEREN											DATE CONSTRUCȚII					
Identificator teren	Adresă imobil	Număr cadastral	Nr. CF	Suprafața măsurată	Intravilan / extra.(I/E)	Nr. top.	Nr. tarla	Nr. parcelă	Categorie folosință	Suprafață parcelă	Identificator construcție	Cod grupă destinație	Suprafața construită	Nr. niveluri	Nr. CF	Constr. cu acte (DA/NU)
422033	Intravilan, Loc. Boiu, UAT. Ciumeghiu, Jud. Bihor; (Tarla: -, Parcela: -)		622 Boiu	884	I	397/9			A	884						

2. PROPRIETATEA / POSESIA													
Titularul dreptului / posesiei			Proprietar=1 / Posesor=0	Data nașterii / CUI	Domiciliu / Sediul	Cota parte	Identificator entitate asociată	Cotă parte teren UI	Mod de dobândire	Act juridic			Obs. privitoare la proprietar
Nume / Denumire	Inițiala tatălui	Prenume								Tip act	Nr. act / data	Emitent	
UAT CIUMEGHIU			1	4641300	Loc. Ciumeghiu, UAT. Ciumeghiu, Jud. Bihor	1/1	422033		Lege	act normativ	7 / 13.03.1996	Parlamentul Romaniei	Proprietar neidentificat

3. SARCINI / DEZMEMBRĂMINTE												
Titular			Data nașterii / CUI	Domiciliu / Sediul	Tipul sarcinii sau al dezmembrămintelor dreptului de proprietate	Cota parte	Identificator entitate asociată	Act juridic			Valoare ipotecă	Tip monedă
Nume / Denumire	Inițiala tatălui	Prenume						Tip act	Nr. act / data	Emitent		
-	-	-	-	-	-	-	-	-	-	-	-	-

4. NOTĂRI, PROCESE, INTERDICȚII				
Tipul notării	Tip act	Nr. act / data	Emitent	Identificator entitate asociată
-	-	-	-	-

5. OBSERVAȚII		
Imobil împrejmuit / neîmprejmuit	Imobil contestat / necontestat	Alte observații
Neîmprejmuit		



## REGISTRUL CADASTRAL AL IMOBILELOR

ANEXA Nr. 2

UAT Ciumeghiu  
Zonă cooperativizată (Co)

Sector cadastral nr. 422

1. DESCRIEREA IMOBILULUI																
DATE TEREN										DATE CONSTRUCȚII						
Identificator teren	Adresă imobil	Număr cadastral	Nr. CF	Suprafața măsurată	Intravilan / extra.(I/E)	Nr. top.	Nr. tarla	Nr. parcelă	Categorie folosință	Suprafață parcelă	Identificator construcție	Cod grupă destinație	Suprafața construită	Nr. niveluri	Nr. CF	Constr. cu acte (DA/NU)
422034	Intravilan, Loc. Boiu, Nr.400, UAT. Ciumeghiu, Jud. Bihor; (Tarla: -, Parcela: -)		621 Boiu	1338	I	397/8			CC	615	1	CL	66	1		NU
					I	397/8		A	723							

2. PROPRIETATEA / POSESIA															
Titularul dreptului / posesiei			Proprietar=1 / Posesor=0	Data nașterii / CUI	Domiciliu / Sediu	Cota parte	Identificator entitate asociată	Cotă parte teren UI	Mod de dobândire	Act juridic			Obs. privitoare la proprietar		
Nume / Denumire	Inițiala tatălui	Prenume								Tip act	Nr. act / data	Emitent			
UAT CIUMEGHIU			1	4641300	Loc. Ciumeghiu, UAT. Ciumeghiu, Jud. Bihor	1/1	422034		Lege	act normativ	7 / 13.03.1996	Parlamentul Romaniei	Proprietar neidentificat		

3. SARCINI / DEZMEMBRĂMINTE															
Titular			Data nașterii / CUI	Domiciliu / Sediu	Tipul sarcinii sau al dezmembrămintelor dreptului de proprietate	Cota parte	Identificator entitate asociată	Act juridic			Valoare ipotecă	Tip monedă			
Nume / Denumire	Inițiala tatălui	Prenume						Tip act	Nr. act / data	Emitent					
-	-	-	-	-	-	-	-	-	-	-	-	-	-		

4. NOTĂRI, PROCESE, INTERDICȚII															
Tipul notării						Tip act		Nr. act/ data		Emitent		Identificator entitate asociată			
-						-		-		-		-			

5. OBSERVAȚII															
Imobil împrejmuit/ neîmprejmuit				Imobil contestat/ necontestat				Alte observații							
Neîmprejmuit															



## REGISTRUL CADASTRAL AL IMOBILELOR

ANEXA Nr. 2

UAT Ciumeghiu  
Zonă cooperativizată (Co)

Sector cadastral nr. 422

1. DESCRIEREA IMOBILULUI																
DATE TEREN											DATE CONSTRUCȚII					
Identificator teren	Adresă imobil	Număr cadastral	Nr. CF	Suprafața măsurată	Intravilan / extra.(I/E)	Nr. top.	Nr. tarla	Nr. parcelă	Categorie folosință	Suprafață parcelă	Identificator construcție	Cod grupă destinație	Suprafața construită	Nr. niveluri	Nr. CF	Constr. cu acte (DA/NU)
422035	Intravilan, Loc. Boiu, UAT. Ciumeghiu, Jud. Bihor; (Tarla: -, Parcela: -)		620 Boiu	849	I	697/7			A	849						

2. PROPRIETATEA / POSESIA													
Titularul dreptului / posesiei			Proprietar=1 / Posesor=0	Data nașterii / CUI	Domiciliu / Sediu	Cota parte	Identificator entitate asociată	Cotă parte teren UI	Mod de dobândire	Act juridic			Obs. privitoare la proprietar
Nume / Denumire	Inițiala tatălui	Prenume								Tip act	Nr. act / data	Emitent	
UAT CIUMEGHIU			1	4641300	Loc. Ciumeghiu, UAT. Ciumeghiu, Jud. Bihor	1/1	422035		Lege	act normativ	7 / 13.03.1996	Parlamentul Romaniei	Proprietar neidentificat

3. SARCINI / DEZMEMBRĂMINTE												
Titular			Data nașterii / CUI	Domiciliu / Sediu	Tipul sarcinii sau al dezmembrămintelor dreptului de proprietate	Cota parte	Identificator entitate asociată	Act juridic			Valoare ipotecă	Tip monedă
Nume / Denumire	Inițiala tatălui	Prenume						Tip act	Nr. act / data	Emitent		
-	-	-	-	-	-	-	-	-	-	-	-	-

4. NOTĂRI, PROCESE, INTERDICȚII				
Tipul notării	Tip act	Nr. act / data	Emitent	Identificator entitate asociată
-	-	-	-	-

5. OBSERVAȚII		
Imobil împrejmuit / neîmprejmuit	Imobil contestat / necontestat	Alte observații
Neîmprejmuit		





## REGISTRUL CADASTRAL AL IMOBILELOR

ANEXA Nr. 2

UAT Ciumeghiu  
Zonă cooperativizată (Co)

Sector cadastral nr. 422

1. DESCRIEREA IMOBILULUI																
DATE TEREN											DATE CONSTRUCȚII					
Identificator teren	Adresă imobil	Număr cadastral	Nr. CF	Suprafața măsurată	Intravilan / extra.(I/E)	Nr. top.	Nr. tarla	Nr. parcelă	Categorie folosință	Suprafață parcelă	Identificator construcție	Cod grupă destinație	Suprafața construită	Nr. niveluri	Nr. CF	Constr. cu acte (DA/NU)
422036	Intravilan, Loc. Boiu, UAT. Ciumeghiu, Jud. Bihor; (Tarla: -, Parcela: -)		619 Boiu	1070	I	397/6			A	1070						

2. PROPRIETATEA / POSESIA													
Titularul dreptului / posesiei			Proprietar=1 / Posesor=0	Data nașterii / CUI	Domiciliu / Sediu	Cota parte	Identificator entitate asociată	Cotă parte teren UI	Mod de dobândire	Act juridic			Obs. privitoare la proprietar
Nume / Denumire	Inițiala tatălui	Prenume								Tip act	Nr. act / data	Emitent	
UAT CIUMEGHIU			1	4641300	Loc. Ciumeghiu, UAT. Ciumeghiu, Jud. Bihor	1/1	422036		Lege	act normativ	7 / 13.03.1996	Parlamentul Romaniei	Proprietar neidentificat

3. SARCINI / DEZMEMBRĂMINTE												
Titular			Data nașterii / CUI	Domiciliu / Sediu	Tipul sarcinii sau al dezmembrămintelor dreptului de proprietate	Cota parte	Identificator entitate asociată	Act juridic			Valoare ipotecă	Tip monedă
Nume / Denumire	Inițiala tatălui	Prenume						Tip act	Nr. act / data	Emitent		
-	-	-	-	-	-	-	-	-	-	-	-	-

4. NOTĂRI, PROCESE, INTERDICȚII				
Tipul notării	Tip act	Nr. act / data	Emitent	Identificator entitate asociată
-	-	-	-	-

5. OBSERVAȚII		
Imobil împrejmuit / neîmprejmuit	Imobil contestat / necontestat	Alte observații
Neîmprejmuit		



## REGISTRUL CADASTRAL AL IMOBILELOR

ANEXA Nr. 2

UAT Ciomeghiu  
Zonă cooperativizată (Co)

Sector cadastral nr. 422

1. DESCRIEREA IMOBILULUI																
DATE TEREN										DATE CONSTRUCȚII						
Identificator teren	Adresă imobil	Număr cadastral	Nr. CF	Suprafața măsurată	Intravilan / extra.(I/E)	Nr. top.	Nr. tarla	Nr. parcelă	Categorie folosință	Suprafață parcelă	Identificator construcție	Cod grupă destinație	Suprafața construită	Nr. niveluri	Nr. CF	Constr. cu acte (DA/NU)
422037	Intravilan, Loc. Boiu, Nr.395, UAT Ciomeghiu, Jud. Bihor; (Tarla: -, Parcela: -)		50020	1007	I	397/11			CC	352	1	CL	90	1	50020-C1	DA
					I	397/11			A	655	2	CA	13	1		DA

2. PROPRIETATEA / POSESIA													
Titularul dreptului / posesiei			Proprietar=1 / Posesor=0	Data nașterii / CUI	Domiciliu / Sediul	Cota parte	Identificator entitate asociată	Cotă parte teren UI	Mod de dobândire	Act juridic			Obs. privitoare la proprietar
Nume / Denumire	Inițiala tatălui	Prenume								Tip act	Nr. act / data	Emitent	
VACZLAVIK		MARIANA	1		Jud. Neidentificat	1/1	422037, C1		Convenție	act notarial	306, Contract de vânzare-cumpărare / 02.02.2009	BNP SZASZ DENES	necasatorita, lipsa CNP
VACZLAVIK		MARIANA	1		Jud. Neidentificat	1/1	C2		Construire	act administrativ	1889, Adeverinta de posesie / 24.03.2023	PRIMARIA CIUMEGHIU	Lipsa CNP

3. SARCINI / DEZMEMBRĂMINTE													
Titular			Data nașterii / CUI	Domiciliu / Sediul	Tipul sarcinii sau al dezmembrămintelor dreptului de proprietate	Cota parte	Identificator entitate asociată	Act juridic			Valoare ipotecă	Tip monedă	
Nume / Denumire	Inițiala tatălui	Prenume						Tip act	Nr. act / data	Emitent			
-	-	-	-	-	-	-	-	-	-	-	-	-	-

4. NOTĂRI, PROCESE, INTERDICȚII				
Tipul notării	Tip act	Nr. act / data	Emitent	Identificator entitate asociată
-	-	-	-	-

5. OBSERVAȚII		
Imobil împrejmuit / neîmprejmuit	Imobil contestat / necontestat	Alte observații
Neîmprejmuit		



## REGISTRUL CADASTRAL AL IMOBILELOR

ANEXA Nr. 2

UAT Ciomeghiu  
Zonă cooperativizată (Co)

Sector cadastral nr. 422

1. DESCRIEREA IMOBILULUI																
DATE TEREN										DATE CONSTRUCȚII						
Identificator teren	Adresă imobil	Număr cadastral	Nr. CF	Suprafața măsurată	Intravilan / extra.(I/E)	Nr. top.	Nr. tarla	Nr. parcelă	Categorie folosință	Suprafață parcelă	Identificator construcție	Cod grupă destinație	Suprafața construită	Nr. niveluri	Nr. CF	Constr. cu acte (DA/NU)
422038	Intravilan, Loc. Boiu, Nr.396, UAT. Ciomeghiu, Jud. Bihor; (Tarla: -, Parcela: -)		625 Boiu	998	I	397/12			CC	490	1	CL	59	1		DA
					I	397/12			A	508	2	CA	28	1		DA
											3	CA	28	1		DA

2. PROPRIETATEA / POSESIA															
Titularul dreptului / posesiei			Proprietar=1 / Posesor=0	Data nașterii / CUI	Domiciliu / Sediu	Cota parte	Identificator entitate asociată	Cotă parte teren UI	Mod de dobândire	Act juridic			Obs. privitoare la proprietar		
Nume / Denumire	Inițiala tatălui	Prenume								Tip act	Nr. act / data	Emitent			
FARKAS		JOZSEF	0	02.05.1976	Jud. Neidentificat	1/1	422038		Constituire	act administrativ	1888, Adeverinta de posesie / 24.03.2023	PRIMARIA CIUMEGHIU			
FARKAS		JOZSEF	1		Jud. Neidentificat	1/1	C1, C2, C3		Construire	act administrativ	1889, Adeverinta de constructii / 24.03.2023	PRIMARIA CIUMEGHIU	Lipsa CNP		

3. SARCINI / DEZMEMBRĂMINTE												
Titular			Data nașterii / CUI	Domiciliu / Sediu	Tipul sarcinii sau al dezmembrămintelor dreptului de proprietate	Cota parte	Identificator entitate asociată	Act juridic			Valoare ipotecă	Tip monedă
Nume / Denumire	Inițiala tatălui	Prenume						Tip act	Nr. act / data	Emitent		
-	-	-	-	-	-	-	-	-	-	-	-	-

4. NOTĂRI, PROCESE, INTERDICȚII				
Tipul notării	Tip act	Nr. act / data	Emitent	Identificator entitate asociată
-	-	-	-	-

5. OBSERVAȚII		
Imobil împrejmuit / neîmprejmuit	Imobil contestat / necontestat	Alte observații
Neîmprejmuit		



## REGISTRUL CADASTRAL AL IMOBILELOR

ANEXA Nr. 2

UAT Ciomeghiu  
Zonă cooperativizată (Co)

Sector cadastral nr. 422


1. DESCRIEREA IMOBILULUI																
DATE TEREN											DATE CONSTRUCȚII					
Identificator teren	Adresă imobil	Număr cadastral	Nr. CF	Suprafața măsurată	Intravilan / extra.(I/E)	Nr. top.	Nr. tarla	Nr. parcelă	Categorie folosință	Suprafață parcelă	Identificator construcție	Cod grupă destinație	Suprafața construită	Nr. niveluri	Nr. CF	Constr. cu acte (DA/NU)
422039	Intravilan, Loc. Boiu, Nr.397, UAT. Ciomeghiu, Jud. Bihor; (Tarla: -, Parcela: -)		626 Boiu	1007	I	397/13			A	612	1	CL	55	1	52529-C1	DA
					I	397/13			CC	395	2	CA	17	1		DA

2. PROPRIETATEA / POSESIA													
Titularul dreptului / posesiei			Proprietar=1 / Posesor=0	Data nașterii / CUI	Domiciliu / Sediul	Cota parte	Identificator entitate asociată	Cotă parte teren UI	Mod de dobândire	Act juridic			Obs. privitoare la proprietar
Nume / Denumire	Inițiala tatălui	Prenume								Tip act	Nr. act / data	Emitent	
ANNAHÁZI		ANDREA	1		Loc. Adea, Nr.328, Bl.-, Sc.-, Et.-, Ap.-, UAT. Sinteza Mare, Jud. Arad	250/1007	422039		Convenție	act notarial	Contract de vânzare-cumpărare aut. nr. 1668 / 31.05.2021	Petris Aurel Florin	bun propriu, lipsa CNP
ANNAHÁZI		ANDREA	1		Loc. Adea, Nr.328, Bl.-, Sc.-, Et.-, Ap.-, UAT. Sinteza Mare, Jud. Arad	1/1	C1		Convenție	act notarial	Contract de vânzare-cumpărare aut. nr. 1668 / 31.05.2021	Petris Aurel Florin	bun propriu, lipsa CNP
ANNAHÁZI		ANDREA	0	03.11.1970	Jud. Neidentificat	757/1007	422039		Constituire	act administrativ	1888, Adeverinta de posesie / 24.03.2023	PRIMARIA CIUMEGHIU	
ANNAHÁZI		ANDREA	1		Jud. Neidentificat	1/1	C2		Construire	act administrativ	1889, Adeverinta de constructii / 24.03.2023	PRIMARIA CIUMEGHIU	Lipsa CNP

3. SARCINI / DEZMEMBRĂMINTE												
Titular			Data nașterii / CUI	Domiciliu / Sediul	Tipul sarcinii sau al dezmembrămintelor dreptului de proprietate	Cota parte	Identificator entitate asociată	Act juridic			Valoare ipotecă	Tip monedă
Nume / Denumire	Inițiala tatălui	Prenume						Tip act	Nr. act / data	Emitent		
-	-	-	-	-	-	-	-	-	-	-	-	-

4. NOTĂRI, PROCESE, INTERDICȚII			
Tipul notării	Tip act	Nr. act / data	Identificator entitate asociată
-	-	-	-

5. OBSERVAȚII		
Imobil împrejmuit / neîmprejmuit	Imobil contestat / necontestat	Alte observații
Neîmprejmuit		



## REGISTRUL CADASTRAL AL IMOBILELOR

ANEXA Nr. 2

UAT Ciomeghiu  
Zonă cooperativizată (Co)

Sector cadastral nr. 422

1. DESCRIEREA IMOBILULUI																
DATE TEREN											DATE CONSTRUCȚII					
Identificator teren	Adresă imobil	Număr cadastral	Nr. CF	Suprafața măsurată	Intravilan / extra.(I/E)	Nr. top.	Nr. tarla	Nr. parcelă	Categorie folosință	Suprafață parcelă	Identificator construcție	Cod grupă destinație	Suprafața construită	Nr. niveluri	Nr. CF	Constr. cu acte (DA/NU)
422040	Intravilan, Loc. Boiu, Nr.398, UAT Ciomeghiu, Jud. Bihor; (Tarla: -, Parcela: -)		54650	1335	I	397/5			A	775	1	CL	76	1	54650-C1	DA
					I	397/5			CC	560						

2. PROPRIETATEA / POSESIA													
Titularul dreptului / posesiei			Proprietar=1 / Posesor=0	Data nașterii / CUI	Domiciliu / Sediu	Cota parte	Identificator entitate asociată	Cotă parte teren UI	Mod de dobândire	Act juridic			Obs. privitoare la proprietar
Nume / Denumire	Inițiala tatălui	Prenume								Tip act	Nr. act / data	Emitent	
CHISE		GHEORGHETA MARIA	1		Jud. Neidentificat	1/1	422040, C1		Convenție	act notarial	Contract De Vanzare Cumparare nr. 4457 / 03.11.2008	Szasz Denes Albert	bun propriu, lipsa CNP

3. SARCINI / DEZMEMBRĂMINTE												
Titular			Data nașterii / CUI	Domiciliu / Sediu	Tipul sarcinii sau al dezmembrămintelor dreptului de proprietate	Cota parte	Identificator entitate asociată	Act juridic			Valoare ipotecă	Tip monedă
Nume / Denumire	Inițiala tatălui	Prenume						Tip act	Nr. act / data	Emitent		
-	-	-	-	-	-	-	-	-	-	-	-	-

4. NOTĂRI, PROCESE, INTERDICȚII				
Tipul notării	Tip act	Nr. act/ data	Emitent	Identificator entitate asociată
-	-	-	-	-

5. OBSERVAȚII		
Imobil împrejmuit/ neîmprejmuit	Imobil contestat/ necontestat	Alte observații
Împrejmuit		



## REGISTRUL CADASTRAL AL IMOBILELOR

ANEXA Nr. 2

UAT Ciomeghiu  
Zonă cooperativizată (Co)

Sector cadastral nr. 422

1. DESCRIEREA IMOBILULUI																
DATE TEREN											DATE CONSTRUCȚII					
Identificator teren	Adresă imobil	Număr cadastral	Nr. CF	Suprafața măsurată	Intravilan / extra.(I/E)	Nr. top.	Nr. tarla	Nr. parcelă	Categorie folosință	Suprafață parcelă	Identificator construcție	Cod grupă destinație	Suprafața construită	Nr. niveluri	Nr. CF	Constr. cu acte (DA/NU)
422041	Intravilan, Loc. Boiu, UAT. Ciomeghiu, Jud. Bihor; (Tarla: -, Parcela: -)		627 Boiu	852	I	398, 397/14			A	852						

2. PROPRIETATEA / POSESIA													
Titularul dreptului / posesiei			Proprietar=1 / Posesor=0	Data nașterii / CUI	Domiciliu / Sediu	Cota parte	Identificator entitate asociată	Cotă parte teren UI	Mod de dobândire	Act juridic			Obs. privitoare la proprietar
Nume / Denumire	Inițiala tatălui	Prenume								Tip act	Nr. act / data	Emitent	
FODOR		ANIKO	1		Jud. Neidentificat	1/1	422041		Succesiune	act notarial	6, Certificat de mostenitor / 23.03.2006	BNP	fiica, lipsa CNP

3. SARCINI / DEZMEMBRĂMINTE													
Titular			Data nașterii / CUI	Domiciliu / Sediu	Tipul sarcinii sau al dezmembrămintelor dreptului de proprietate	Cota parte	Identificator entitate asociată	Act juridic			Valoare ipotecă	Tip monedă	
Nume / Denumire	Inițiala tatălui	Prenume						Tip act	Nr. act / data	Emitent			
-	-	-	-	-	-	-	-	-	-	-	-	-	-

4. NOTĂRI, PROCESE, INTERDICȚII				
Tipul notării	Tip act	Nr. act / data	Emitent	Identificator entitate asociată
-	-	-	-	-

5. OBSERVAȚII		
Imobil împrejmuit / neîmprejmuit	Imobil contestat / necontestat	Alte observații
Împrejmuit		



## REGISTRUL CADASTRAL AL IMOBILELOR

ANEXA Nr. 2

UAT Ciumeghiu  
Zonă cooperativizată (Co)

Sector cadastral nr. 422

1. DESCRIEREA IMOBILULUI																
DATE TEREN											DATE CONSTRUCȚII					
Identificator teren	Adresă imobil	Număr cadastral	Nr. CF	Suprafața măsurată	Intravilan / extra.(I/E)	Nr. top.	Nr. tarla	Nr. parcelă	Categorie folosință	Suprafață parcelă	Identificator construcție	Cod grupă destinație	Suprafața construită	Nr. niveluri	Nr. CF	Constr. cu acte (DA/NU)
422042	Intravilan, Loc. Boiu, UAT. Ciumeghiu, Jud. Bihor; (Tarla: -, Parcela: -)		36 Boiu	3093	I	1035, 1036, 1037			DR	3093						

2. PROPRIETATEA / POSESIA													
Titularul dreptului / posesiei			Proprietar=1 / Posesor=0	Data nașterii / CUI	Domiciliu / Sediu	Cota parte	Identificator entitate asociată	Cotă parte teren UI	Mod de dobândire	Act juridic			Obs. privitoare la proprietar
Nume / Denumire	Inițiala tatălui	Prenume								Tip act	Nr. act / data	Emitent	
UAT CIUMEGHIU			1	4641300	Loc. Ciumeghiu, UAT. Ciumeghiu, Jud. Bihor	1/1	422042		Lege	act normativ	7 / 13.03.1996	Parlamentul Romaniei	Proprietar neidentificat

3. SARCINI / DEZMEMBRĂMINTE												
Titular			Data nașterii / CUI	Domiciliu / Sediu	Tipul sarcinii sau al dezmembrămintelor dreptului de proprietate	Cota parte	Identificator entitate asociată	Act juridic			Valoare ipotecă	Tip monedă
Nume / Denumire	Inițiala tatălui	Prenume						Tip act	Nr. act / data	Emitent		
-	-	-	-	-	-	-	-	-	-	-	-	-

4. NOTĂRI, PROCESE, INTERDICȚII				
Tipul notării	Tip act	Nr. act / data	Emitent	Identificator entitate asociată
-	-	-	-	-

5. OBSERVAȚII		
Imobil împrejmuit / neîmprejmuit	Imobil contestat / necontestat	Alte observații
Neîmprejmuit		



## REGISTRUL CADASTRAL AL IMOBILELOR

ANEXA Nr. 2

UAT Ciomeghiu  
Zonă cooperativizată (Co)

Sector cadastral nr. 422

1. DESCRIEREA IMOBILULUI																
DATE TEREN											DATE CONSTRUCȚII					
Identificator teren	Adresă imobil	Număr cadastral	Nr. CF	Suprafața măsurată	Intravilan / extra.(I/E)	Nr. top.	Nr. tarla	Nr. parcelă	Categorie folosință	Suprafață parcelă	Identificator construcție	Cod grupă destinație	Suprafața construită	Nr. niveluri	Nr. CF	Constr. cu acte (DA/NU)
422043	Intravilan, Loc. Boiu, Nr.444, UAT Ciomeghiu, Jud. Bihor; (Tarla: -, Parcela: -)		55699	2881	I	13, 14			A	2596	1	CL	100	1	55699-C1	DA
					I	13, 14			CC	285						

2. PROPRIETATEA / POSESIA													
Titularul dreptului / posesiei			Proprietar=1 / Posesor=0	Data nașterii / CUI	Domiciliu / Sediul	Cota parte	Identificator entitate asociată	Cotă parte teren UI	Mod de dobândire	Act juridic			Obs. privitoare la proprietar
Nume / Denumire	Inițiala tatălui	Prenume								Tip act	Nr. act / data	Emitent	
MUȘOIU		GHEORGHE-GABRIEL	1	16.12.1986	Ernst Haller Strabe, Nr. 4, Trossingen	1/1	422043		Convenție	act notarial	41 / 26.01.2023	Giurginca Ion	si sotia
NISTORAN		CRISTINA-ANDREEA	1	16.01.1987	Loc. Lugoș, Str. Campionilor, Nr.13, Bl. C1, Sc.A, Et.4, Ap.19, UAT. Lugoș, Jud. Timiș								bun comun
MUȘOIU		GHEORGHE-GABRIEL	1		Ernst Haller Strabe, Nr. 4, Trossingen	1/1	C1		Convenție	act notarial	41 / 26.01.2023	Giurginca Ion	si sotia, lipsa CNP
NISTORAN		CRISTINA-ANDREEA	1		Loc. Lugoș, Str. Campionilor, Nr.13, Bl. C1, Sc.A, Et.4, Ap.19, UAT. Lugoș, Jud. Timiș								bun comun, lipsa CNP

3. SARCINI / DEZMEMBRĂMINTE												
Titular			Data nașterii / CUI	Domiciliu / Sediul	Tipul sarcinii sau al dezmembrămintelor dreptului de proprietate	Cota parte	Identificator entitate asociată	Act juridic			Valoare ipotecă	Tip monedă
Nume / Denumire	Inițiala tatălui	Prenume						Tip act	Nr. act / data	Emitent		
-	-	-	-	-	-	-	-	-	-	-	-	-

4. NOTĂRI, PROCESE, INTERDICȚII			
Tipul notării	Tip act	Nr. act / data	Identificator entitate asociată
-	-	-	-

5. OBSERVAȚII		
Imobil împrejmuit / neîmprejmuit	Imobil contestat / necontestat	Alte observații
Neîmprejmuit		





## REGISTRUL CADASTRAL AL IMOBILELOR

ANEXA Nr. 2

UAT Ciomeghiu  
Zonă cooperativizată (Co)

Sector cadastral nr. 422

1. DESCRIEREA IMOBILULUI																
DATE TEREN										DATE CONSTRUCȚII						
Identificator teren	Adresă imobil	Număr cadastral	Nr. CF	Suprafața măsurată	Intravilan / extra.(I/E)	Nr. top.	Nr. tarla	Nr. parcelă	Categorie folosință	Suprafață parcelă	Identificator construcție	Cod grupă destinație	Suprafața construită	Nr. niveluri	Nr. CF	Constr. cu acte (DA/NU)
422044	Intravilan, Loc. Boiu, Nr.445, UAT Ciomeghiu, Jud. Bihor; (Tarla: -, Parcela: -)		248 Boiu	2554	I	15, 16			CC	750	1	CL	206	1		DA
					I	15, 16			A	1804	2	CA	37	1		DA

2. PROPRIETATEA / POSESIA													
Titularul dreptului / posesiei			Proprietar=1 / Posesor=0	Data nașterii / CUI	Domiciliu / Sediu	Cota parte	Identificator entitate asociată	Cotă parte teren UI	Mod de dobândire	Act juridic			Obs. privitoare la proprietar
Nume / Denumire	Inițiala tatălui	Prenume								Tip act	Nr. act / data	Emitent	
PAPP		STEFAN-ATTILA	0	21.07.1958	Jud. Neidentificat	1/1	422044		Constituire	act administrativ	1888, Adeverinta de posesie / 24.03.2023	PRIMARIA CIUMEGHIU	
PAPP		STEFAN-ATTILA	1		Jud. Neidentificat	1/1	C1, C2		Construire	act administrativ	1889, Adeverinta de constructii / 24.03.2023	PRIMARIA CIUMEGHIU	Lipsa CNP

3. SARCINI / DEZMEMBRĂMINTE													
Titular			Data nașterii / CUI	Domiciliu / Sediu	Tipul sarcinii sau al dezmembrămintelor dreptului de proprietate	Cota parte	Identificator entitate asociată	Act juridic			Valoare ipotecă	Tip monedă	
Nume / Denumire	Inițiala tatălui	Prenume						Tip act	Nr. act / data	Emitent			
-	-	-	-	-	-	-	-	-	-	-	-	-	-

4. NOTĂRI, PROCESE, INTERDICȚII				
Tipul notării	Tip act	Nr. act / data	Emitent	Identificator entitate asociată
-	-	-	-	-

5. OBSERVAȚII		
Imobil împrejmuit/ neîmprejmuit	Imobil contestat/ necontestat	Alte observații
Împrejmuit		



## REGISTRUL CADASTRAL AL IMOBILELOR

ANEXA Nr. 2

UAT Ciomeghiu  
Zonă cooperativizată (Co)

Sector cadastral nr. 422

1. DESCRIEREA IMOBILULUI																
DATE TEREN											DATE CONSTRUCȚII					
Identificator teren	Adresă imobil	Număr cadastral	Nr. CF	Suprafața măsurată	Intravilan / extra.(I/E)	Nr. top.	Nr. tarla	Nr. parcelă	Categorie folosință	Suprafață parcelă	Identificator construcție	Cod grupă destinație	Suprafața construită	Nr. niveluri	Nr. CF	Constr. cu acte (DA/NU)
422045	Intravilan, Loc. Boiu, Nr.446, UAT. Ciomeghiu, Jud. Bihor; (Tarla: -, Parcela: -)		53924	2349	I	17, 18, 19, 20			CC	700	1	CL	125	1	53924-C1	DA
					I	17, 18, 19, 20			A	1649	2	CA	44	1		DA
											3	CA	20	1		DA
											4	CA	13	1		DA

2. PROPRIETATEA / POSESIA													
Titularul dreptului / posesiei			Proprietar=1 / Posesor=0	Data nașterii / CUI	Domiciliu / Sediu	Cota parte	Identificator entitate asociată	Cotă parte teren UI	Mod de dobândire	Act juridic			Obs. privitoare la proprietar
Nume / Denumire	Inițiala tatălui	Prenume								Tip act	Nr. act / data	Emitent	
FEHER		SUSANA	1		Jud. Neidentificat	800/2442	422045, C1		Convenție	act notarial	Contract De Vanzare Cumparare nr. 2062 / 05.09.2002	BNP SZASZ DENES	Lipsa CNP
FEHÉR		SUSANA	1	12.03.1948	Loc. Boiu, Nr.446, UAT. Ciomeghiu, Jud. Bihor	1642/2442	422045, C1		Convenție	act notarial	Contract de vanzare-cumparare aut 4042 / 23.11.2016	Garba Cornel	ca bun propriu
FEHER		SUSANA	1		Jud. Neidentificat	1/1	C2, C3, C4		Construire	act administrativ	1889, Adeverinta de constructii / 24.03.2023	PRIMARIA CIUMEGHIU	Lipsa CNP

3. SARCINI / DEZMEMBRĂMINTE												
Titular			Data nașterii / CUI	Domiciliu / Sediu	Tipul sarcinii sau al dezmembrămintelor dreptului de proprietate	Cota parte	Identificator entitate asociată	Act juridic			Valoare ipotecă	Tip monedă
Nume / Denumire	Inițiala tatălui	Prenume						Tip act	Nr. act / data	Emitent		
-	-	-	-	-	-	-	-	-	-	-	-	-

4. NOTĂRI, PROCESE, INTERDICȚII			
Tipul notării	Tip act	Nr. act / data	Identificator entitate asociată
-	-	-	-

5. OBSERVAȚII		
Imobil împrejmuit / neîmprejmuit	Imobil contestat / necontestat	Alte observații
Împrejmuit		



## REGISTRUL CADASTRAL AL IMOBILELOR

ANEXA Nr. 2

UAT Ciomeghiu  
Zonă cooperativizată (Co)

Sector cadastral nr. 422

1. DESCRIEREA IMOBILULUI																
DATE TEREN											DATE CONSTRUCȚII					
Identificator teren	Adresă imobil	Număr cadastral	Nr. CF	Suprafața măsurată	Intravilan / extra.(I/E)	Nr. top.	Nr. tarla	Nr. parcelă	Categorie folosință	Suprafață parcelă	Identificator construcție	Cod grupă destinație	Suprafața construită	Nr. niveluri	Nr. CF	Constr. cu acte (DA/NU)
422046	Intravilan, Loc. Boiu, Nr.447, UAT. Ciomeghiu, Jud. Bihor; (Tarla: -, Parcela: -)		50013	2207	I	21, 22/1			CC	675	1	CL	118	1	50013-C1	DA
					I	21, 22/1			A	1532	2	CA	36	1		DA
											3	CA	21	1		DA

2. PROPRIETATEA / POSESIA															
Titularul dreptului / posesiei			Proprietar=1 / Posesor=0	Data nașterii / CUI	Domiciliu / Sediu	Cota parte	Identificator entitate asociată	Cotă parte teren UI	Mod de dobândire	Act juridic			Obs. privitoare la proprietar		
Nume / Denumire	Inițiala tatălui	Prenume								Tip act	Nr. act / data	Emitent			
STATUL ROMAN			1	999999999999999	Jud. Neidentificat	250/2207	422046		Convenție	act notarial	Contract De Vanzare-Cumparare nr. 3773 / 14.05.1981	BNP			
ERDOS		IRINA	1		Jud. Neidentificat	1/1	C1		Succesiune	act notarial	60, Certificat de mostenitor suplimentar / 26.02.2009	BNP SZASZ DENES	sotie, lipsa CNP		
ERDOS		IRINA	0	24.06.1950	Lipsa CNP	1957/2207	422046		Constituire	act administrativ	1888, Adeverinta de posesie / 24.03.2023	PRIMARIA CIUMEGHIU			
ERDOS		IRINA	1		Jud. Neidentificat	1/1	C2, C3		Construire	act administrativ	1889, Adeverinta de constructii / 24.03.2023	PRIMARIA CIUMEGHIU	Lipsa CNP		

3. SARCINI / DEZMEMBRĂMINTE															
Titular			Data nașterii / CUI	Domiciliu / Sediu	Tipul sarcinii sau al dezmembrămintelor dreptului de proprietate	Cota parte	Identificator entitate asociată	Act juridic			Valoare ipotecă	Tip monedă			
Nume / Denumire	Inițiala tatălui	Prenume						Tip act	Nr. act / data	Emitent					
ERDOS		IRINA		Jud. Neidentificat	Folosință	125/2207	422046, C1	act notarial	60, Certificat de mostenitor suplimentar / 26.02.2009	BNP SZASZ DENES					
ERDOS		IRINA		Jud. Neidentificat	Folosință	125/2207	422046	act notarial	3773, Contract de vanzare-cumparare / 14.05.1981	BNP					

4. NOTĂRI, PROCESE, INTERDICȚII				
Tipul notării	Tip act	Nr. act / data	Emitent	Identificator entitate asociată
-	-	-	-	-

**5. OBSERVAȚII**

Imobil împrejmuit/ neîmprejmuit	Imobil contestat/ necontestat	Alte observații
Neîmprejmuit		



## REGISTRUL CADASTRAL AL IMOBILELOR

ANEXA Nr. 2

UAT Ciomeghiu  
Zonă cooperativizată (Co)

Sector cadastral nr. 422

1. DESCRIEREA IMOBILULUI																
DATE TEREN											DATE CONSTRUCȚII					
Identificator teren	Adresă imobil	Număr cadastral	Nr. CF	Suprafața măsurată	Intravilan / extra.(I/E)	Nr. top.	Nr. tarla	Nr. parcelă	Categorie folosință	Suprafață parcelă	Identificator construcție	Cod grupă destinație	Suprafața construită	Nr. niveluri	Nr. CF	Constr. cu acte (DA/NU)
422047	Intravilan, Loc. Boiu, Nr.448, UAT. Ciomeghiu, Jud. Bihor; (Tarla: -, Parcela: -)		52027	4062	I	23, 24			CC	1141	1	CL	130	1	52027-C1	DA
					I	23, 24			A	2921	2	CA	100	1		DA
											3	CA	18	1		DA

2. PROPRIETATEA / POSESIA															
Titularul dreptului / posesiei			Proprietar=1 / Posesor=0	Data nașterii / CUI	Domiciliu / Sediul	Cota parte	Identificator entitate asociată	Cotă parte teren UI	Mod de dobândire	Act juridic			Obs. privitoare la proprietar		
Nume / Denumire	Inițiala tatălui	Prenume								Tip act	Nr. act / data	Emitent			
PUSZTAI		MAGDALENA	1		Jud. Neidentificat	1/1	422047, C1		Convenție	act notarial	Contract De Vanzare-Cumparare nr. 2718 / 16.10.2002	BNP Szasz Denes Albert	Lipsa CNP		
PUSZTAI		MAGDALENA	1		Jud. Neidentificat	1/1	C2, C3		Construire	act administrativ	1889, Adeverinta de constructii / 24.03.2023	PRIMARIA CIUMEGHIU	Lipsa CNP		

3. SARCINI / DEZMEMBRĂMINTE													
Titular			Data nașterii / CUI	Domiciliu / Sediul	Tipul sarcinii sau al dezmembrămintelor dreptului de proprietate	Cota parte	Identificator entitate asociată	Act juridic			Valoare ipotecă	Tip monedă	
Nume / Denumire	Inițiala tatălui	Prenume						Tip act	Nr. act / data	Emitent			
-	-	-	-	-	-	-	-	-	-	-	-	-	-

4. NOTĂRI, PROCESE, INTERDICȚII				
Tipul notării	Tip act	Nr. act/ data	Emitent	Identificator entitate asociată
-	-	-	-	-

5. OBSERVAȚII		
Imobil împrejmuit/ neîmprejmuit	Imobil contestat/ necontestat	Alte observații
Împrejmuit		



## REGISTRUL CADASTRAL AL IMOBILELOR

ANEXA Nr. 2

UAT Ciomeghiu  
Zonă cooperativizată (Co)

Sector cadastral nr. 422

1. DESCRIEREA IMOBILULUI																
DATE TEREN											DATE CONSTRUCȚII					
Identificator teren	Adresă imobil	Număr cadastral	Nr. CF	Suprafața măsurată	Intravilan / extra.(I/E)	Nr. top.	Nr. tarla	Nr. parcelă	Categorie folosință	Suprafața parcelă	Identificator construcție	Cod grupă destinație	Suprafața construită	Nr. niveluri	Nr. CF	Constr. cu acte (DA/NU)
422048	Intravilan, Loc. Boiu, Nr.449, UAT Ciomeghiu, Jud. Bihor; (Tarla: -, Parcela: -)		55297	3235	I	25, 26			CC	1046	1	CL	317	1	55297-C1	DA
					I	25, 26			A	2189						

2. PROPRIETATEA / POSESIA															
Titularul dreptului / posesiei			Proprietar=1 / Posesor=0	Data nașterii / CUI	Domiciliu / Sediu	Cota parte	Identificator entitate asociată	Cotă parte teren UI	Mod de dobândire	Act juridic			Obs. privitoare la proprietar		
Nume / Denumire	Inițiala tatălui	Prenume								Tip act	Nr. act / data	Emitent			
BISERICA REFORMATĂ DIN BOIU			1	999999999999999	Jud. Neidentificat	1/1	422048, C1		Constituire	act administrativ	fără indicarea datelor (înainte de 22.08.1907) / 01.01.1901	-			

3. SARCINI / DEZMEMBRĂMINTE												
Titular			Data nașterii / CUI	Domiciliu / Sediu	Tipul sarcinii sau al dezmembrămintelor dreptului de proprietate	Cota parte	Identificator entitate asociată	Act juridic			Valoare ipotecă	Tip monedă
Nume / Denumire	Inițiala tatălui	Prenume						Tip act	Nr. act / data	Emitent		
-	-	-	-	-	-	-	-	-	-	-	-	-

4. NOTĂRI, PROCESE, INTERDICȚII				
Tipul notării	Tip act	Nr. act/ data	Emitent	Identificator entitate asociată
-	-	-	-	-

5. OBSERVAȚII		
Imobil împrejmuit/ neîmprejmuit	Imobil contestat/ necontestat	Alte observații
Împrejmuit		



## REGISTRUL CADASTRAL AL IMOBILELOR

ANEXA Nr. 2

UAT Ciomeghiu  
Zonă cooperativizată (Co)

Sector cadastral nr. 422

1. DESCRIEREA IMOBILULUI																
DATE TEREN											DATE CONSTRUCȚII					
Identificator teren	Adresă imobil	Număr cadastral	Nr. CF	Suprafața măsurată	Intravilan / extra.(I/E)	Nr. top.	Nr. tarla	Nr. parcelă	Categorie folosință	Suprafață parcelă	Identificator construcție	Cod grupă destinație	Suprafața construită	Nr. niveluri	Nr. CF	Constr. cu acte (DA/NU)
422049	Intravilan, Loc. Boiu, Nr.450, UAT. Ciomeghiu, Jud. Bihor; (Tarla: -, Parcela: -)		53116	689	I	28			CC	689	1	CL	158	1		DA
											2	CA	63	1		DA
											3	CA	29	1		DA
											4	CA	20	1		DA

2. PROPRIETATEA / POSESIA															
Titularul dreptului / posesiei			Proprietar=1 / Posesor=0	Data nașterii / CUI	Domiciliu / Sediu	Cota parte	Identificator entitate asociată	Cotă parte teren UI	Mod de dobândire	Act juridic			Obs. privitoare la proprietar		
Nume / Denumire	Inițiala tatălui	Prenume								Tip act	Nr. act / data	Emitent			
SEBESI		MIHAI	1		Jud. Neidentificat	1/1	422049		Lege	act administrativ	Ordin nr.227 / 15.10.2015	PREFECTURA BIHOR	si sotia, lipsa CNP		
SEBESI		GHIZELA MARIA	1		Jud. Neidentificat								Lipsa CNP		
SEBESI		MIHAI	1		Jud. Neidentificat	1/1	C1, C2, C3, C4		Construire	act administrativ	1889, Adeverinta de constructii / 24.03.2023	PRIMARIA CIUMEGHIU	Lipsa CNP		
SEBESI		GHIZELA MARIA	1		Jud. Neidentificat								Lipsa CNP		

3. SARCINI / DEZMEMBRĂMINTE															
Titular			Data nașterii / CUI	Domiciliu / Sediu	Tipul sarcinii sau al dezmembrămintelor dreptului de proprietate	Cota parte	Identificator entitate asociată	Act juridic			Valoare ipotecă	Tip monedă			
Nume / Denumire	Inițiala tatălui	Prenume						Tip act	Nr. act / data	Emitent					
-	-	-	-	-	-	-	-	-	-	-	-	-	-		

4. NOTĂRI, PROCESE, INTERDICȚII															
Tipul notării						Tip act	Nr. act/ data	Emitent	Identificator entitate asociată						
-						-	-	-	-						

5. OBSERVAȚII															
Imobil împrejmuit/ neîmprejmuit				Imobil contestat/ necontestat				Alte observații							
Neîmprejmuit															



## REGISTRUL CADASTRAL AL IMOBILELOR

ANEXA Nr. 2

UAT Ciumeghiu  
Zonă cooperativizată (Co)

Sector cadastral nr. 422

1. DESCRIEREA IMOBILULUI																
DATE TEREN										DATE CONSTRUCȚII						
Identificator teren	Adresă imobil	Număr cadastral	Nr. CF	Suprafața măsurată	Intravilan / extra.(I/E)	Nr. top.	Nr. tarla	Nr. parcelă	Categorie folosință	Suprafață parcelă	Identificator construcție	Cod grupă destinație	Suprafața construită	Nr. niveluri	Nr. CF	Constr. cu acte (DA/NU)
422050	Intravilan, Loc. Boiu, Nr.450, UAT. Ciumeghiu, Jud. Bihor; (Tarla: -, Parcela: -)		55028	1912	I	27/1, 27/2			CC	598	1	CA	11	1	55028-C1	DA
					I	27/1, 27/2			A	1314	2	CA	32	1	55028-C2	DA
											3	CA	40	1	55028-C3	DA

2. PROPRIETATEA / POSESIA															
Titularul dreptului / posesiei			Proprietar=1 / Posesor=0	Data nașterii / CUI	Domiciliu / Sediu	Cota parte	Identificator entitate asociată	Cotă parte teren UI	Mod de dobândire	Act juridic			Obs. privitoare la proprietar		
Nume / Denumire	Inițiala tatălui	Prenume								Tip act	Nr. act / data	Emitent			
SEBESI		MIHAI	1	24.11.1948	Loc. Boiu, Nr.450, UAT. Ciumeghiu, Jud. Bihor	1/1	422050		Reconstituire	act administrativ	30213, Titlu de proprietate / 17.12.2018	CJPSPAT BIHOR			
SEBESI		MIHAI	1		Loc. Boiu, Nr.450, UAT. Ciumeghiu, Jud. Bihor	1/1	C1, C2, C3		Construire	act administrativ	934 / 06.02.2019	PRIMARIA COMUNEI CIUMEGHIU	si sotia, lipsa CNP		
SEBESI		GHIZELA-MARIA	1		Loc. Boiu, Nr.450, UAT. Ciumeghiu, Jud. Bihor								Lipsa CNP		

3. SARCINI / DEZMEMBRĂMINTE												
Titular			Data nașterii / CUI	Domiciliu / Sediu	Tipul sarcinii sau al dezmembrămintelor dreptului de proprietate	Cota parte	Identificator entitate asociată	Act juridic			Valoare ipotecă	Tip monedă
Nume / Denumire	Inițiala tatălui	Prenume						Tip act	Nr. act / data	Emitent		
-	-	-	-	-	-	-	-	-	-	-	-	-

4. NOTĂRI, PROCESE, INTERDICȚII				
Tipul notării	Tip act	Nr. act / data	Emitent	Identificator entitate asociată
-	-	-	-	-

5. OBSERVAȚII		
Imobil împrejmuit / neîmprejmuit	Imobil contestat / necontestat	Alte observații
Împrejmuit		





## REGISTRUL CADASTRAL AL IMOBILELOR

ANEXA Nr. 2

UAT Ciomeghiu  
Zonă cooperativizată (Co)

Sector cadastral nr. 422

1. DESCRIEREA IMOBILULUI																
DATE TEREN											DATE CONSTRUCȚII					
Identificator teren	Adresă imobil	Număr cadastral	Nr. CF	Suprafața măsurată	Intravilan / extra.(I/E)	Nr. top.	Nr. tarla	Nr. parcelă	Categorie folosință	Suprafață parcelă	Identificator construcție	Cod grupă destinație	Suprafața construită	Nr. niveluri	Nr. CF	Constr. cu acte (DA/NU)
422051	Intravilan, Loc. Boiu, UAT. Ciomeghiu, Jud. Bihor; (Tarla: -, Parcela: -)		53152	889	I				A	889						

2. PROPRIETATEA / POSESIA													
Titularul dreptului / posesiei			Proprietar=1 / Posesor=0	Data nașterii / CUI	Domiciliu / Sediu	Cota parte	Identificator entitate asociată	Cotă parte teren UI	Mod de dobândire	Act juridic			Obs. privitoare la proprietar
Nume / Denumire	Inițiala tatălui	Prenume								Tip act	Nr. act / data	Emitent	
SEBESI		MIHAI	1	24.11.1948	Romania, Jud. BIHOR, Loc. Boiu	1/1	422051		Convenție	act notarial	183 / 26.02.2015	Szasz Denes Albert	si sotia
SEBESI		GHIZELA MARIA	1	08.11.1955	Jud. Neidentificat								

3. SARCINI / DEZMEMBRĂMINTE												
Titular			Data nașterii / CUI	Domiciliu / Sediu	Tipul sarcinii sau al dezmembrămintelor dreptului de proprietate	Cota parte	Identificator entitate asociată	Act juridic			Valoare ipotecă	Tip monedă
Nume / Denumire	Inițiala tatălui	Prenume						Tip act	Nr. act / data	Emitent		
-	-	-	-	-	-	-	-	-	-	-	-	-

4. NOTĂRI, PROCESE, INTERDICȚII				
Tipul notării	Tip act	Nr. act/ data	Emitent	Identificator entitate asociată
-	-	-	-	-

5. OBSERVAȚII		
Imobil împrejmuit/ neîmprejmuit	Imobil contestat/ necontestat	Alte observații
Împrejmuit		Teren partial împrejmuit.



## REGISTRUL CADASTRAL AL IMOBILELOR

ANEXA Nr. 2

UAT Ciomeghiu  
Zonă cooperativizată (Co)

Sector cadastral nr. 422

1. DESCRIEREA IMOBILULUI																
DATE TEREN											DATE CONSTRUCȚII					
Identificator teren	Adresă imobil	Număr cadastral	Nr. CF	Suprafața măsurată	Intravilan / extra.(I/E)	Nr. top.	Nr. tarla	Nr. parcelă	Categorie folosință	Suprafață parcelă	Identificator construcție	Cod grupă destinație	Suprafața construită	Nr. niveluri	Nr. CF	Constr. cu acte (DA/NU)
422052	Intravilan, Loc. Boiu, Nr.451, UAT. Ciomeghiu, Jud. Bihor; (Tarla: -, Parcela: -)		19 Boiu	3309	I	29, 30, 31			CC	970	1	CL	163	1		DA
					I	29, 30, 31			A	2339	2	CA	69	1		DA
											3	CA	24	1		DA
											4	CA	26	1		DA

2. PROPRIETATEA / POSESIA													
Titularul dreptului / posesiei			Proprietar=1 / Posesor=0	Data nașterii / CUI	Domiciliu / Sediu	Cota parte	Identificator entitate asociată	Cotă parte teren UI	Mod de dobândire	Act juridic			Obs. privitoare la proprietar
Nume / Denumire	Inițiala tatălui	Prenume								Tip act	Nr. act / data	Emitent	
SENESCI		ELISABETA	0	22.09.1937	Jud. Neidentificat	1/1	422052		Constituire	act administrativ	1888, Adeverinta de posesie / 24.03.2023	PRIMARIA CIUMEGHIU	
SENESCI		ELISABETA	1		Jud. Neidentificat	1/1	C1, C2, C3, C4		Construire	act administrativ	1889, Adeverinta de constructii / 24.03.2023	PRIMARIA CIUMEGHIU	Lipsa CNP

3. SARCINI / DEZMEMBRĂMINTE													
Titular			Data nașterii / CUI	Domiciliu / Sediu	Tipul sarcinii sau al dezmembrămintelor dreptului de proprietate	Cota parte	Identificator entitate asociată	Act juridic			Valoare ipotecă	Tip monedă	
Nume / Denumire	Inițiala tatălui	Prenume						Tip act	Nr. act / data	Emitent			
-	-	-	-	-	-	-	-	-	-	-	-	-	-

4. NOTĂRI, PROCESE, INTERDICȚII				
Tipul notării	Tip act	Nr. act/ data	Emitent	Identificator entitate asociată
-	-	-	-	-

5. OBSERVAȚII		
Imobil împrejmuit/ neîmprejmuit	Imobil contestat/ necontestat	Alte observații
Împrejmuit		



## REGISTRUL CADASTRAL AL IMOBILELOR

ANEXA Nr. 2

UAT Ciomeghiu  
Zonă cooperativizată (Co)

Sector cadastral nr. 422

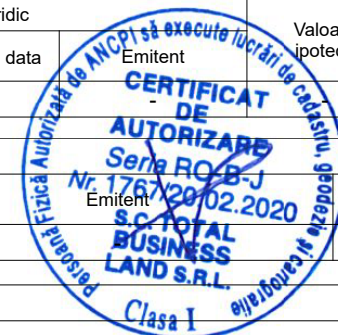
1. DESCRIEREA IMOBILULUI																
DATE TEREN											DATE CONSTRUCȚII					
Identificator teren	Adresă imobil	Număr cadastral	Nr. CF	Suprafața măsurată	Intravilan / extra.(I/E)	Nr. top.	Nr. tarla	Nr. parcelă	Categorie folosință	Suprafață parcelă	Identificator construcție	Cod grupă destinație	Suprafața construită	Nr. niveluri	Nr. CF	Constr. cu acte (DA/NU)
422053	Intravilan, Loc. Boiu, Nr.452, UAT. Ciomeghiu, Jud. Bihor; (Tarla: -, Parcela: -)		10 Boiu	2526	I	32, 33			CC	665	1	CL	87	1		DA
					I	32, 33			A	1861	2	CA	58	1		DA
											3	CA	29	1		DA
											4	CA	17	1		DA

2. PROPRIETATEA / POSESIA													
Titularul dreptului / posesiei			Proprietar=1 / Posesor=0	Data nașterii / CUI	Domiciliu / Sediul	Cota parte	Identificator entitate asociată	Cotă parte teren UI	Mod de dobândire	Act juridic			Obs. privitoare la proprietar
Nume / Denumire	Inițiala tatălui	Prenume								Tip act	Nr. act / data	Emitent	
IUHASZ		ROZALY	1		Jud. Neidentificat	3/8	422053, C1		Succesiune	act notarial	1605, Certificat de mostenitor / 05.12.1990	Notariatul de Stat Judetean Bihor	fica, lipsa CNP
IUHASZ		ZOLTAN	1		Jud. Neidentificat	2/8	422053, C1		Convenție	act notarial	3217, Contract de vanzare-cumparare / 06.11.1998	BNP Popa Ioan	necasatorit, lipsa CNP
IUHASZ		ZOLTAN	1		Jud. Neidentificat	3/8	422053, C1		Convenție	act notarial	135, Contract de vanzare-cumparare / 18.01.2001	BNP Szasz Denes	Lipsa CNP
IUHASZ		ZOLTAN	1		Jud. Neidentificat	1/1	C2, C3, C4		Construire	act administrativ	1889, Adeverinta de constructii / 24.03.2023	PRIMARIA CIUMEGHIU	Lipsa CNP

3. SARCINI / DEZMEMBRĂMINTE												
Titular			Data nașterii / CUI	Domiciliu / Sediul	Tipul sarcinii sau al dezmembrămintelor dreptului de proprietate	Cota parte	Identificator entitate asociată	Act juridic			Valoare ipotecă	Tip monedă
Nume / Denumire	Inițiala tatălui	Prenume						Tip act	Nr. act / data	Emitent		
-	-	-	-	-	-	-	-	-	-	-	-	-

4. NOTĂRI, PROCESE, INTERDICȚII			
Tipul notării	Tip act	Nr. act / data	Identificator entitate asociată
-	-	-	-

5. OBSERVAȚII		
Imobil împrumuit / neîmprumuit	Imobil contestat / necontestat	Alte observații
Împrumuit		



## REGISTRUL CADASTRAL AL IMOBILELOR

ANEXA Nr. 2

UAT Ciomeghiu  
Zonă cooperativizată (Co)

Sector cadastral nr. 422

1. DESCRIEREA IMOBILULUI																
DATE TEREN										DATE CONSTRUCȚII						
Identificator teren	Adresă imobil	Număr cadastral	Nr. CF	Suprafața măsurată	Intravilan / extra.(I/E)	Nr. top.	Nr. tarla	Nr. parcelă	Categorie folosință	Suprafață parcelă	Identificator construcție	Cod grupă destinație	Suprafața construită	Nr. niveluri	Nr. CF	Constr. cu acte (DA/NU)
422054	Intravilan, Loc. Boiu, Nr.453, UAT. Ciomeghiu, Jud. Bihor; (Tarla: -, Parcela: -)		53732	3066	I	34, 35			CC	715	1	CL	147	1	53732-C1	DA
					I	34, 35			A	2351	2	CA	33	1	53732-C2	DA

2. PROPRIETATEA / POSESIA													
Titularul dreptului / posesiei			Proprietar=1 / Posesor=0	Data nașterii / CUI	Domiciliu / Sediu	Cota parte	Identificator entitate asociată	Cotă parte teren UI	Mod de dobândire	Act juridic			Obs. privitoare la proprietar
Nume / Denumire	Inițiala tatălui	Prenume								Tip act	Nr. act / data	Emitent	
POP		MIHAI	1	22.02.1956	Loc. Oradea, Str. ITALIANĂ, Nr.37, Bl.Z4, Sc.A, Et.2, Ap.10, UAT. Oradea, Jud. Bihor	1/1	422054, C1, C2	Convenție	act notarial	contract de vânzare-cumpărare aut 1395 / 20.10.2020	NP Szasz Denes Albert	si sotia	
POP		IUDITA-SUSANA	1	11.11.1958	Loc. Oradea, Str. ITALIANĂ, Nr.37, Bl.Z4, Sc.A, Et.2, Ap.10, UAT. Oradea, Jud. Bihor								

3. SARCINI / DEZMEMBRĂMINTE												
Titular			Data nașterii / CUI	Domiciliu / Sediu	Tipul sarcinii sau al dezmembrămintelor dreptului de proprietate	Cota parte	Identificator entitate asociată	Act juridic			Valoare ipotecă	Tip monedă
Nume / Denumire	Inițiala tatălui	Prenume						Tip act	Nr. act / data	Emitent		
-	-	-	-	-	-	-	-	-	-	-	-	-

4. NOTĂRI, PROCESE, INTERDICȚII				
Tipul notării	Tip act	Nr. act / data	Emitent	Identificator entitate asociată
-	-	-	-	-

5. OBSERVAȚII		
Imobil împrejmuit/ neîmprejmuit	Imobil contestat/ necontestat	Alte observații
Neîmprejmuit		



## REGISTRUL CADASTRAL AL IMOBILELOR

ANEXA Nr. 2

UAT Ciomeghiu  
Zonă cooperativizată (Co)

Sector cadastral nr. 422

1. DESCRIEREA IMOBILULUI																
DATE TEREN											DATE CONSTRUCȚII					
Identificator teren	Adresă imobil	Număr cadastral	Nr. CF	Suprafața măsurată	Intravilan / extra.(I/E)	Nr. top.	Nr. tarla	Nr. parcelă	Categorie folosință	Suprafață parcelă	Identificator construcție	Cod grupă destinație	Suprafața construită	Nr. niveluri	Nr. CF	Constr. cu acte (DA/NU)
422055	Intravilan, Loc. Boiu, Nr.454, UAT. Ciomeghiu, Jud. Bihor; (Tarla: -, Parcela: -)		50869	3359	I	36, 37			A	2769	1	CL	118	2	50869-C1	DA
					I	36, 37			CC	590						

2. PROPRIETATEA / POSESIA													
Titularul dreptului / posesiei			Proprietar=1 / Posesor=0	Data nașterii / CUI	Domiciliu / Sediu	Cota parte	Identificator entitate asociată	Cotă parte teren UI	Mod de dobândire	Act juridic			Obs. privitoare la proprietar
Nume / Denumire	Inițiala tatălui	Prenume								Tip act	Nr. act / data	Emitent	
GELLEN		CSABA	1		Jud. Neidentificat	1/1	422055, C1		Convenție	act notarial	945 / 02.12.2010	NP Giurginca Ion	Lipsa CNP

3. SARCINI / DEZMEMBRĂMINTE												
Titular			Data nașterii / CUI	Domiciliu / Sediu	Tipul sarcinii sau al dezmembrămintelor dreptului de proprietate	Cota parte	Identificator entitate asociată	Act juridic			Valoare ipotecă	Tip monedă
Nume / Denumire	Inițiala tatălui	Prenume						Tip act	Nr. act / data	Emitent		
-	-	-	-	-	-	-	-	-	-	-	-	-

4. NOTĂRI, PROCESE, INTERDICȚII				
Tipul notării	Tip act	Nr. act / data	Emitent	Identificator entitate asociată
-	-	-	-	-

5. OBSERVAȚII		
Imobil împrejmuit / neîmprejmuit	Imobil contestat / necontestat	Alte observații
Neîmprejmuit		



## REGISTRUL CADASTRAL AL IMOBILELOR

ANEXA Nr. 2

UAT Ciomeghiu  
Zonă cooperativizată (Co)

Sector cadastral nr. 422

1. DESCRIEREA IMOBILULUI																
DATE TEREN											DATE CONSTRUCȚII					
Identificator teren	Adresă imobil	Număr cadastral	Nr. CF	Suprafața măsurată	Intravilan / extra.(I/E)	Nr. top.	Nr. tarla	Nr. parcelă	Categorie folosință	Suprafață parcelă	Identificator construcție	Cod grupă destinație	Suprafața construită	Nr. niveluri	Nr. CF	Constr. cu acte (DA/NU)
422056	Intravilan, Loc. Boiu, Nr.455, UAT. Ciomeghiu, Jud. Bihor; (Tarla: -, Parcela: -)		15 Boiu	2649	I	38, 39			CC	650	1	CL	81	1		NU
					I	38, 39			A	1999	2	CA	33	1		NU
											3	CA	29	1		NU
											4	CA	12	1		NU

2. PROPRIETATEA / POSESIA													
Titularul dreptului / posesiei			Proprietar=1 / Posesor=0	Data nașterii / CUI	Domiciliu / Sediu	Cota parte	Identificator entitate asociată	Cotă parte teren UI	Mod de dobândire	Act juridic			Obs. privitoare la proprietar
Nume / Denumire	Inițiala tatălui	Prenume								Tip act	Nr. act / data	Emitent	
UAT CIUMEGHIU			1	4641300	Loc. Ciomeghiu, UAT. Ciomeghiu, Jud. Bihor	1/1	422056		Lege	act normativ	7 / 13.03.1996	Parlamentul Romaniei	

3. SARCINI / DEZMEMBRĂMINTE												
Titular			Data nașterii / CUI	Domiciliu / Sediu	Tipul sarcinii sau al dezmembrămintelor dreptului de proprietate	Cota parte	Identificator entitate asociată	Act juridic			Valoare ipotecă	Tip monedă
Nume / Denumire	Inițiala tatălui	Prenume						Tip act	Nr. act / data	Emitent		
-	-	-	-	-	-	-	-	-	-	-	-	-

4. NOTĂRI, PROCESE, INTERDICȚII				
Tipul notării	Tip act	Nr. act / data	Emitent	Identificator entitate asociată
-	-	-	-	-

5. OBSERVAȚII		
Imobil împrejmuit / neîmprejmuit	Imobil contestat / necontestat	Alte observații
Neîmprejmuit		



## REGISTRUL CADASTRAL AL IMOBILELOR

ANEXA Nr. 2

UAT Ciomeghiu  
Zonă cooperativizată (Co)

Sector cadastral nr. 422

1. DESCRIEREA IMOBILULUI																
DATE TEREN										DATE CONSTRUCȚII						
Identificator teren	Adresă imobil	Număr cadastral	Nr. CF	Suprafața măsurată	Intravilan / extra.(I/E)	Nr. top.	Nr. tarla	Nr. parcelă	Categorie folosință	Suprafață parcelă	Identificator construcție	Cod grupă destinație	Suprafața construită	Nr. niveluri	Nr. CF	Constr. cu acte (DA/NU)
422057	Intravilan, Loc. Boiu, Nr.456, UAT Ciomeghiu, Jud. Bihor; (Tarla: -, Parcela: -)		14 Boiu	2241	I	40, 41			CC	390	1	CL	92	1		DA
					I	40, 41			A	1851						

2. PROPRIETATEA / POSESIA															
Titularul dreptului / posesiei			Proprietar=1 / Posesor=0	Data nașterii / CUI	Domiciliu / Sediu	Cota parte	Identificator entitate asociată	Cotă parte teren UI	Mod de dobândire	Act juridic			Obs. privitoare la proprietar		
Nume / Denumire	Inițiala tatălui	Prenume								Tip act	Nr. act / data	Emitent			
MIKO		LUDOVIC	1		Jud. Neidentificat	1/1	422057		Reconstituire	act administrativ	1606, Titlu de proprietate / 02.04.1996	CJPSDPAT BIHOR	Lipsa CNP		
MIKO		IOSIF	1		Jud. Neidentificat								Lipsa CNP		
MIKO		LUDOVIC	1		Jud. Neidentificat	1/1	C1		Construire	act administrativ	1889, Adeverinta de constructii / 24.03.2023	PRIMARIA CIUMEGHIU	Lipsa CNP		
MIKO		IOSIF	1		Jud. Neidentificat								Lipsa CNP		

3. SARCINI / DEZMEMBRĂMINTE															
Titular			Data nașterii / CUI	Domiciliu / Sediu	Tipul sarcinii sau al dezmembrămintelor dreptului de proprietate	Cota parte	Identificator entitate asociată	Act juridic			Valoare ipotecă	Tip monedă			
Nume / Denumire	Inițiala tatălui	Prenume						Tip act	Nr. act / data	Emitent					
-	-	-	-	-	-	-	-	-	-	-	-	-	-		

4. NOTĂRI, PROCESE, INTERDICȚII															
Tipul notării						Tip act	Nr. act / data	Emitent	Identificator entitate asociată						
-						-	-	-	-						

5. OBSERVAȚII															
Imobil împrejmuit / neîmprejmuit				Imobil contestat / necontestat				Alte observații							
Neîmprejmuit															



## REGISTRUL CADASTRAL AL IMOBILELOR

ANEXA Nr. 2

UAT Ciomeghiu  
Zonă cooperativizată (Co)

Sector cadastral nr. 422

1. DESCRIEREA IMOBILULUI																
DATE TEREN										DATE CONSTRUCȚII						
Identificator teren	Adresă imobil	Număr cadastral	Nr. CF	Suprafața măsurată	Intravilan / extra.(I/E)	Nr. top.	Nr. tarla	Nr. parcelă	Categorie folosință	Suprafață parcelă	Identificator construcție	Cod grupă destinație	Suprafața construită	Nr. niveluri	Nr. CF	Constr. cu acte (DA/NU)
422058	Intravilan, Loc. Boiu, Nr.457, UAT. Ciomeghiu, Jud. Bihor; (Tarla: -, Parcela: -)		50923	4302	I	42, 43			CC	655	1	CL	132	1	50923-C1	DA
					I	42, 43			A	3647	2	CA	46	1		DA
											3	CA	23	1		DA
											4	CA	14	1		DA

2. PROPRIETATEA / POSESIA													
Titularul dreptului / posesiei			Proprietar=1 / Posesor=0	Data nașterii / CUI	Domiciliu / Sediu	Cota parte	Identificator entitate asociată	Cotă parte teren UI	Mod de dobândire	Act juridic			Obs. privitoare la proprietar
Nume / Denumire	Inițiala tatălui	Prenume								Tip act	Nr. act / data	Emitent	
HUNYADI		AURICA	1		Jud. Neidentificat	3/8	422058, C1		Succesiune	act notarial	Certificat De Mostenitor nr. 441 / 01.01.1985	Notariatul de Stat	3/8 parte, lipsa CNP
KIRI		AURICA	1	06.04.1957	Loc. Oradea, Bdul. Stefan Cel Mare, Nr.79, Bl.C29, Et.5, Ap.14, UAT. Oradea, Jud. Bihor	1/8	422058, C1		Succesiune	act notarial	Certificat de mostenitor nr. 308 / 19.10.2018	NP Szasz Denes Albert	1/2 parti
KIRI		LEVENTE	1	18.05.1978	Loc. Oradea, Str. TRANSILVANIEI, Nr.26, Bl.B45, Ap.21, UAT. Oradea, Jud. Bihor	4/8	422058, C1		Succesiune	act notarial	Certificat suplimentar de mostenitor nr. 13 din dosar 24 / 04.03.2019	NP Chindlea Ecaterina Lavinia	1/2 parti
KIRI		ZOLTAN	1	11.04.1980	Loc. Oradea, Str. TRANSILVANIEI, Nr.26, Bl.B45, Et.3, Ap.21, UAT. Oradea, Jud. Bihor								1/2 parti
HUNYADI		AURICA	1		Jud. Neidentificat	1/1	C2, C3, C4		Construire	act administrativ	1889, Adeverinta de constructii 24.03.2023	PRIMARIA CIOMEGHIU	Lipsa CNP
KIRI		AURICA	1		Jud. Neidentificat								Lipsa CNP
KIRI		LEVENTE	1		Jud. Neidentificat								Lipsa CNP
KIRI		ZOLTAN	1		Jud. Neidentificat								Lipsa CNP

3. SARCINI / DEZMEMBRĂMINTE												
Titular			Data nașterii / CUI	Domiciliu / Sediu	Tipul sarcinii sau al dezmembrămintelor dreptului de proprietate	Cota parte	Identificator entitate asociată	Act juridic			Valoare ipotecă	Tip monedă
Nume / Denumire	Inițiala tatălui	Prenume						Tip act	Nr. act / data	Emitent		
-	-	-	-	-	-	-	-	-	-	-	-	-

4. NOTĂRI, PROCESE, INTERDICȚII				
Tipul notării	Tip act	Nr. act/ data	Emitent	Identificator entitate asociată
-	-	-	-	-



**5. OBSERVAȚII**

Imobil împrejmuit/ neîmprejmuit	Imobil contestat/ necontestat	Alte observații
Neîmprejmuit		



## REGISTRUL CADASTRAL AL IMOBILELOR

ANEXA Nr. 2

UAT Ciomeghiu  
Zonă necooperativizată (NCo)

Sector cadastral nr. 422

1. DESCRIEREA IMOBILULUI																
DATE TEREN											DATE CONSTRUCȚII					
Identificator teren	Adresă imobil	Număr cadastral	Nr. CF	Suprafața măsurată	Intravilan / extra.(I/E)	Nr. top.	Nr. tarla	Nr. parcelă	Categorie folosință	Suprafață parcelă	Identificator construcție	Cod grupă destinație	Suprafața construită	Nr. niveluri	Nr. CF	Constr. cu acte (DA/NU)
422059	Intravilan, Loc. Boiu, Nr.458, UAT. Ciomeghiu, Jud. Bihor; (Tarla: -, Parcela: -)		53672	4927	I				CC	758	1	CL	85	1	53672-C1	DA
					I				A	4169						

2. PROPRIETATEA / POSESIA													
Titularul dreptului / posesiei			Proprietar=1 / Posesor=0	Data nașterii / CUI	Domiciliu / Sediul	Cota parte	Identificator entitate asociată	Cotă parte teren UI	Mod de dobândire	Act juridic			Obs. privitoare la proprietar
Nume / Denumire	Inițiala tatălui	Prenume								Tip act	Nr. act / data	Emitent	
KOVACS		ATTILA GABOR	1	02.10.1970	Jud. Neidentificat	1/1	422059, C1		Succesiune	act notarial	100 / 08.08.2016	Dehelean Renata	fiu

3. SARCINI / DEZMEMBRĂMINTE												
Titular			Data nașterii / CUI	Domiciliu / Sediul	Tipul sarcinii sau al dezmembrămintelor dreptului de proprietate	Cota parte	Identificator entitate asociată	Act juridic			Valoare ipotecă	Tip monedă
Nume / Denumire	Inițiala tatălui	Prenume						Tip act	Nr. act / data	Emitent		
-	-	-	-	-	-	-	-	-	-	-	-	-

4. NOTĂRI, PROCESE, INTERDICȚII				
Tipul notării	Tip act	Nr. act / data	Emitent	Identificator entitate asociată
-	-	-	-	-

5. OBSERVAȚII		
Imobil împrejmuit / neîmprejmuit	Imobil contestat / necontestat	Alte observații
Neîmprejmuit		TEREN ÎMPREJMUIT CU GARD DIN PLASA DE SARMA; TEREN ÎMPREJMUIT CU GARD DIN PLASA DE SARMA



## REGISTRUL CADASTRAL AL IMOBILELOR

ANEXA Nr. 2

UAT Ciomeghiu  
Zonă cooperativizată (Co)

Sector cadastral nr. 422

1. DESCRIEREA IMOBILULUI																
DATE TEREN											DATE CONSTRUCȚII					
Identificator teren	Adresă imobil	Număr cadastral	Nr. CF	Suprafața măsurată	Intravilan / extra.(I/E)	Nr. top.	Nr. tarla	Nr. parcelă	Categorie folosință	Suprafața parcelă	Identificator construcție	Cod grupă destinație	Suprafața construită	Nr. niveluri	Nr. CF	Constr. cu acte (DA/NU)
422060	Intravilan, Loc. Boiu, Nr.459, UAT. Ciomeghiu, Jud. Bihor; (Tarla: -, Parcela: -)		54099	14347	I	46, 47			CC	980	1	CL	131	1	54099-C1	DA
					I	46, 47			A	13367	2	CA	40	1		DA
											3	CA	27	1		DA

2. PROPRIETATEA / POSESIA															
Titularul dreptului / posesiei			Proprietar=1 / Posesor=0	Data nașterii / CUI	Domiciliu / Sediu	Cota parte	Identificator entitate asociată	Cotă parte teren UI	Mod de dobândire	Act juridic			Obs. privitoare la proprietar		
Nume / Denumire	Inițiala tatălui	Prenume								Tip act	Nr. act / data	Emitent			
COHARIC		CAROL	1	10.05.1959	Loc. Ioanis, Nr.179B, UAT. Finiș, Jud. Bihor	1014/13717	422060		Convenție	act notarial	contract de intretinere aut 53 / 14.03.2023	NP Mihai Doina Sofia	si sotia		
COHARIC		EVA	1	08.12.1975	Loc. Ioanis, Nr.39, UAT. Finiș, Jud. Bihor								bun comun		
COHARIC		CAROL	1		Loc. Ioanis, Nr.179B, UAT. Finiș, Jud. Bihor	1/1	C1		Convenție	act notarial	contract de intretinere aut 53 / 14.03.2023	NP Mihai Doina Sofia	Lipsa CNP		
COHARIC		EVA	1		Jud. Neidentificat								Lipsa CNP		
COHARIC		CAROL	1		Loc. Ioanis, Nr.179B, UAT. Finiș, Jud. Bihor	12703/13717	422060		Convenție	act notarial	53 / 14.03.2023	Mihai Doina Sofia	Lipsa CNP		
COHARIC		EVA	1		Loc. Ioanis, Nr.39, UAT. Finiș, Jud. Bihor								bun comun, lipsa CNP		
COHARIC		CAROL	1		Jud. Neidentificat	1/1	C2, C3		Construire	act administrativ	1889, Adeverinta de constructii / 24.03.2023	PRIMARIA CIUMEGHIU	Lipsa CNP		
COHARIC		EVA	1		Jud. Neidentificat								Lipsa CNP		

3. SARCINI / DEZMEMBRĂMINTE															
Titular			Data nașterii / CUI	Domiciliu / Sediu	Tipul sarcinii sau al dezmembrămintelor dreptului de proprietate	Cota parte	Identificator entitate asociată	Act juridic			Valoare ipotecă	Tip monedă			
Nume / Denumire	Inițiala tatălui	Prenume						Tip act	Nr. act / data	Emitent					
MIKÓ		IRINA	03.01.1949	Loc. Oradea, Bdul. DACIA, Nr.8, Bl.A4, Et.7, Ap.30, UAT. Oradea, Jud. Bihor	Uzufruct viager	1/1	422060, C1	act notarial	contract de intretinere aut 53 / 14.03.2023	NP Mihai Doina Sofia					
MIKÓ		IRINA		Loc. Oradea, Bdul. DACIA, Nr.8, Bl.A4, Et.7, Ap.30, UAT. Oradea, Jud. Bihor	Uzufruct viager		422060	act notarial	53 / 14.03.2023	Mihai Doina Sofia					

4. NOTĂRI, PROCESE, INTERDICȚII															
Tipul notării						Tip act		Nr. act / data		Emitent		Identificator entitate asociată			
se noteaza interdictia de instrainare si grevare in favoarea: MIKO IRINA						act notarial		contract de intretinere aut 53 / 14.03.2023		NP Mihai Doina Sofia		422060, C1			

**4. NOTĂRI, PROCESE, INTERDICȚII**

Tipul notării	Tip act	Nr. act/ data	Emitent	Identificator entitate asociată
se noteaza interdictia de instrainare si grevare in favoarea lui MIKO IRINA, in seria rangului inch.7845/2023	act notarial	53 / 14.03.2023	Mihai Doina Sofia	422060

**5. OBSERVAȚII**

Imobil împrejmuit/ neîmprejmuit	Imobil contestat/ necontestat	Alte observații
Neîmprejmuit		

