

REGISTRUL CADASTRAL AL IMOBILELOR

ANEXA Nr. 2

UAT Ciumeghiu
Zonă cooperativizată (Co)

Sector cadastral nr. 418

1. DESCRIEREA IMOBILULUI																
DATE TEREN											DATE CONSTRUCȚII					
Identificator teren	Adresă imobil	Număr cadastral	Nr. CF	Suprafața măsurată	Intravilan / extra.(I/E)	Nr. top.	Nr. tarla	Nr. parcelă	Categorie folosință	Suprafață parcelă	Identificator construcție	Cod grupă destinație	Suprafața construită	Nr. niveluri	Nr. CF	Constr. cu acte (DA/NU)
418000	Extravilan, UAT. Ciumeghiu, Jud. Bihor; (Tarla: 294, Parcela: 1866)			1343	E	437	294	1866	HB	1343						

2. PROPRIETATEA / POSESIA													
Titularul dreptului / posesiei			Proprietar=1 / Posesor=0	Data nașterii / CUI	Domiciliu / Sediu	Cota parte	Identificator entitate asociată	Cotă parte teren UI	Mod de dobândire	Act juridic			Obs. privitoare la proprietar
Nume / Denumire	Inițiala tatălui	Prenume								Tip act	Nr. act / data	Emitent	
UAT CIUMEGHIU			1	4641300	Loc. Ciumeghiu, UAT. Ciumeghiu, Jud. Bihor	1/1	418000		Lege	act normativ	7 / 13.03.1996	Parlamentul Romaniei	

3. SARCINI / DEZMEMBRĂMINTE												
Titular			Data nașterii / CUI	Domiciliu / Sediu	Tipul sarcinii sau al dezmembrămintelor dreptului de proprietate	Cota parte	Identificator entitate asociată	Act juridic			Valoare ipotecă	Tip monedă
Nume / Denumire	Inițiala tatălui	Prenume						Tip act	Nr. act / data	Emitent		
-	-	-	-	-	-	-	-	-	-	-	-	-

4. NOTĂRI, PROCESE, INTERDICȚII				
Tipul notării	Tip act	Nr. act / data	Emitent	Identificator entitate asociată
-	-	-	-	-

5. OBSERVAȚII		
Imobil împrejmuit / neîmprejmuit	Imobil contestat / necontestat	Alte observații
Neîmprejmuit		



REGISTRUL CADASTRAL AL IMOBILELOR

ANEXA Nr. 2

UAT Ciomeghiu
Zonă cooperativizată (Co)

Sector cadastral nr. 418

1. DESCRIEREA IMOBILULUI																
DATE TEREN											DATE CONSTRUCȚII					
Identificator teren	Adresă imobil	Număr cadastral	Nr. CF	Suprafața măsurată	Intravilan / extra.(I/E)	Nr. top.	Nr. tarla	Nr. parcelă	Categorie folosință	Suprafață parcelă	Identificator construcție	Cod grupă destinație	Suprafața construită	Nr. niveluri	Nr. CF	Constr. cu acte (DA/NU)
418001	Extravilan, UAT. Ciomeghiu, Jud. Bihor; (Tarla: 294, Parcela: 1866)		53983	19600	E	1866	294	1866	A	19600						

2. PROPRIETATEA / POSESIA													
Titularul dreptului / posesiei			Proprietar=1 / Posesor=0	Data nașterii / CUI	Domiciliu / Sediu	Cota parte	Identificator entitate asociată	Cotă parte teren UI	Mod de dobândire	Act juridic			Obs. privitoare la proprietar
Nume / Denumire	Inițiala tatălui	Prenume								Tip act	Nr. act / data	Emitent	
IRAZI		IULIU	1		Jud.Neidentificat	3920/19600	418001		Reconstituire	act administrativ	2222, Titlu de proprietate / 01.10.1997	CJPSPAT BIHOR	Lipsa CNP
SC JULIUSAGRO SRL			1	18720675	Jud.Neidentificat	15680/19600	418001		Convenție	act notarial	1716 / 13.12.2017	Szasz Denes Albert	

3. SARCINI / DEZMEMBRĂMINTE												
Titular			Data nașterii / CUI	Domiciliu / Sediu	Tipul sarcinii sau al dezmembrămintelor dreptului de proprietate	Cota parte	Identificator entitate asociată	Act juridic			Valoare ipotecă	Tip monedă
Nume / Denumire	Inițiala tatălui	Prenume						Tip act	Nr. act / data	Emitent		
-	-	-	-	-	-	-	-	-	-	-	-	-

4. NOTĂRI, PROCESE, INTERDICȚII				
Tipul notării	Tip act	Nr. act / data	Emitent	Identificator entitate asociată
Se noteaza posesia factica asupra 3920mp de sub inscrierea B.1. in favoarea lui: - PETER VASILE	act administrativ	8841, Adeverinta de posesie / 09.12.2022	Comuna Ciomeghiu	418001

5. OBSERVAȚII		
Imobil împrejmuit / neîmprejmuit	Imobil contestat / necontestat	Alte observații
Neîmprejmuit		



REGISTRUL CADASTRAL AL IMOBILELOR

ANEXA Nr. 2

UAT Ciumeghiu
Zonă cooperativizată (Co)

Sector cadastral nr. 418

1. DESCRIEREA IMOBILULUI																
DATE TEREN											DATE CONSTRUCȚII					
Identificator teren	Adresă imobil	Număr cadastral	Nr. CF	Suprafața măsurată	Intravilan / extra.(I/E)	Nr. top.	Nr. tarla	Nr. parcelă	Categorie folosință	Suprafață parcelă	Identificator construcție	Cod grupă destinație	Suprafața construită	Nr. niveluri	Nr. CF	Constr. cu acte (DA/NU)
418002	Extravilan, UAT. Ciumeghiu, Jud. Bihor; (Tarla: 294, Parcela: 1868)			1505	E	809	294	1868	DR	1505						

2. PROPRIETATEA / POSESIA													
Titularul dreptului / posesiei			Proprietar=1 / Posesor=0	Data nașterii / CUI	Domiciliu / Sediul	Cota parte	Identificator entitate asociată	Cotă parte teren UI	Mod de dobândire	Act juridic			Obs. privitoare la proprietar
Nume / Denumire	Inițiala tatălui	Prenume								Tip act	Nr. act / data	Emitent	
UAT CIUMEGHIU			1	4641300	Loc. Ciumeghiu, UAT. Ciumeghiu, Jud. Bihor	1/1	418002		Lege	act normativ	7 / 13.03.1996	Parlamentul Romaniei	

3. SARCINI / DEZMEMBRĂMINTE													
Titular			Data nașterii / CUI	Domiciliu / Sediul	Tipul sarcinii sau al dezmembrămintelor dreptului de proprietate	Cota parte	Identificator entitate asociată	Act juridic			Valoare ipotecă	Tip monedă	
Nume / Denumire	Inițiala tatălui	Prenume						Tip act	Nr. act / data	Emitent			
-	-	-	-	-	-	-	-	-	-	-	-	-	-

4. NOTĂRI, PROCESE, INTERDICȚII				
Tipul notării	Tip act	Nr. act / data	Emitent	Identificator entitate asociată
-	-	-	-	-

5. OBSERVAȚII		
Imobil împrejmuit / neîmprejmuit	Imobil contestat / necontestat	Alte observații
Neîmprejmuit		



REGISTRUL CADASTRAL AL IMOBILELOR

ANEXA Nr. 2

UAT Ciumeghiu
Zonă cooperativizată (Co)

Sector cadastral nr. 418

1. DESCRIEREA IMOBILULUI																
DATE TEREN											DATE CONSTRUCȚII					
Identificator teren	Adresă imobil	Număr cadastral	Nr. CF	Suprafața măsurată	Intravilan / extra.(I/E)	Nr. top.	Nr. tarla	Nr. parcelă	Categorie folosință	Suprafață parcelă	Identificator construcție	Cod grupă destinație	Suprafața construită	Nr. niveluri	Nr. CF	Constr. cu acte (DA/NU)
418003	Extravilan, UAT. Ciumeghiu, Jud. Bihor; (Tarla: 294, Parcela: 1868)			1030	E	811	294	1868	DR	1030						

2. PROPRIETATEA / POSESIA													
Titularul dreptului / posesiei			Proprietar=1 / Posesor=0	Data nașterii / CUI	Domiciliu / Sediu	Cota parte	Identificator entitate asociată	Cotă parte teren UI	Mod de dobândire	Act juridic			Obs. privitoare la proprietar
Nume / Denumire	Inițiala tatălui	Prenume								Tip act	Nr. act / data	Emitent	
UAT CIUMEGHIU			1	4641300	Loc. Ciumeghiu, UAT. Ciumeghiu, Jud. Bihor	1/1	418003		Lege	act normativ	7 / 13.03.1996	Parlamentul Romaniei	

3. SARCINI / DEZMEMBRĂMINTE												
Titular			Data nașterii / CUI	Domiciliu / Sediu	Tipul sarcinii sau al dezmembrămintelor dreptului de proprietate	Cota parte	Identificator entitate asociată	Act juridic			Valoare ipotecă	Tip monedă
Nume / Denumire	Inițiala tatălui	Prenume						Tip act	Nr. act / data	Emitent		
-	-	-	-	-	-	-	-	-	-	-	-	-

4. NOTĂRI, PROCESE, INTERDICȚII				
Tipul notării	Tip act	Nr. act / data	Emitent	Identificator entitate asociată
-	-	-	-	-

5. OBSERVAȚII		
Imobil împrejmuit / neîmprejmuit	Imobil contestat / necontestat	Alte observații
Neîmprejmuit		



REGISTRUL CADASTRAL AL IMOBILELOR

ANEXA Nr. 2

UAT Ciumeghiu
Zonă cooperativizată (Co)

Sector cadastral nr. 418

1. DESCRIEREA IMOBILULUI																
DATE TEREN											DATE CONSTRUCȚII					
Identificator teren	Adresă imobil	Număr cadastral	Nr. CF	Suprafața măsurată	Intravilan / extra.(I/E)	Nr. top.	Nr. tarla	Nr. parcelă	Categorie folosință	Suprafață parcelă	Identificator construcție	Cod grupă destinație	Suprafața construită	Nr. niveluri	Nr. CF	Constr. cu acte (DA/NU)
418004	Extravilan, UAT. Ciumeghiu, Jud. Bihor; (Tarla: 294, Parcela: 1867)			929	E		294	1867	HB	929						

2. PROPRIETATEA / POSESIA													
Titularul dreptului / posesiei			Proprietar=1 / Posesor=0	Data nașterii / CUI	Domiciliu / Sediu	Cota parte	Identificator entitate asociată	Cotă parte teren UI	Mod de dobândire	Act juridic			Obs. privitoare la proprietar
Nume / Denumire	Inițiala tatălui	Prenume								Tip act	Nr. act / data	Emitent	
UAT CIUMEGHIU			1	4641300	Loc. Ciumeghiu, UAT. Ciumeghiu, Jud. Bihor	1/1	418004		Lege	act normativ	7 / 13.03.1996	Parlamentul Romaniei	

3. SARCINI / DEZMEMBRĂMINTE												
Titular			Data nașterii / CUI	Domiciliu / Sediu	Tipul sarcinii sau al dezmembrămintelor dreptului de proprietate	Cota parte	Identificator entitate asociată	Act juridic			Valoare ipotecă	Tip monedă
Nume / Denumire	Inițiala tatălui	Prenume						Tip act	Nr. act / data	Emitent		
-	-	-	-	-	-	-	-	-	-	-	-	-

4. NOTĂRI, PROCESE, INTERDICȚII				
Tipul notării	Tip act	Nr. act / data	Emitent	Identificator entitate asociată
-	-	-	-	-

5. OBSERVAȚII		
Imobil împrejmuit / neîmprejmuit	Imobil contestat / necontestat	Alte observații
Neîmprejmuit		



REGISTRUL CADASTRAL AL IMOBILELOR

ANEXA Nr. 2

UAT Ciomeghiu
Zonă cooperativizată (Co)

Sector cadastral nr. 418

1. DESCRIEREA IMOBILULUI																
DATE TEREN											DATE CONSTRUCȚII					
Identificator teren	Adresă imobil	Număr cadastral	Nr. CF	Suprafața măsurată	Intravilan / extra.(I/E)	Nr. top.	Nr. tarla	Nr. parcelă	Categorie folosință	Suprafață parcelă	Identificator construcție	Cod grupă destinație	Suprafața construită	Nr. niveluri	Nr. CF	Constr. cu acte (DA/NU)
418005	Extravilan, UAT. Ciomeghiu, Jud. Bihor; (Tarla: 294, Parcela: 1868)		56535	5300	E		294	1868	A	5300						

2. PROPRIETATEA / POSESIA													
Titularul dreptului / posesiei			Proprietar=1 / Posesor=0	Data nașterii / CUI	Domiciliu / Sediu	Cota parte	Identificator entitate asociată	Cotă parte teren UI	Mod de dobândire	Act juridic			Obs. privitoare la proprietar
Nume / Denumire	Inițiala tatălui	Prenume								Tip act	Nr. act / data	Emitent	
NAN		VASILE	1	08.07.1964	Loc. Boiu, Nr.254, UAT. Ciomeghiu, Jud. Bihor	1/1	418005		Reconstituire	act administrativ	TITLUL DE PROPRIETATE NR. 3314 / 17.06.2005	CJPSDPAT BIHOR	
NAN		GHEORGHE	1		Jud.Neidentificat								Lipsa CNP
NAN		IOAN	1		Jud.Neidentificat								Lipsa CNP

3. SARCINI / DEZMEMBRĂMINTE												
Titular			Data nașterii / CUI	Domiciliu / Sediu	Tipul sarcinii sau al dezmembrămintelor dreptului de proprietate	Cota parte	Identificator entitate asociată	Act juridic			Valoare ipotecă	Tip monedă
Nume / Denumire	Inițiala tatălui	Prenume						Tip act	Nr. act / data	Emitent		
-	-	-	-	-	-	-	-	-	-	-	-	-

4. NOTĂRI, PROCESE, INTERDICȚII				
Tipul notării	Tip act	Nr. act / data	Emitent	Identificator entitate asociată
Se noteaza posesia factica asupra 5300 mp de sub inscrierea B.1. in favoarea lui: - NAN VASILE	act administrativ	8697,Adeverinta de posesie / 08.12.2022	Comuna Ciomeghiu	418005

5. OBSERVAȚII		
Imobil împrejmuit / neîmprejmuit	Imobil contestat / necontestat	Alte observații
Neîmprejmuit		



REGISTRUL CADASTRAL AL IMOBILELOR

ANEXA Nr. 2

UAT Ciomeghiu
Zonă cooperativizată (Co)

Sector cadastral nr. 418

1. DESCRIEREA IMOBILULUI																
DATE TEREN											DATE CONSTRUCȚII					
Identificator teren	Adresă imobil	Număr cadastral	Nr. CF	Suprafața măsurată	Intravilan / extra.(I/E)	Nr. top.	Nr. tarla	Nr. parcelă	Categorie folosință	Suprafață parcelă	Identificator construcție	Cod grupă destinație	Suprafața construită	Nr. niveluri	Nr. CF	Constr. cu acte (DA/NU)
418006	Extravilan, UAT. Ciomeghiu, Jud. Bihor; (Tarla: 294, Parcela: 1868)			4000	E		294	1868	A	4000						

2. PROPRIETATEA / POSESIA															
Titularul dreptului / posesiei			Proprietar=1 / Posesor=0	Data nașterii / CUI	Domiciliu / Sediu	Cota parte	Identificator entitate asociată	Cotă parte teren UI	Mod de dobândire	Act juridic			Obs. privitoare la proprietar		
Nume / Denumire	Inițiala tatălui	Prenume								Tip act	Nr. act / data	Emitent			
CSOMOS		IULIANA	1		Jud.Neidentificat	1/1	418006		Reconstituire	act administrativ	2084, Titlu de proprietate / 02.04.1997	CJPSDPAT BIHOR	Lipsa CNP		
TOTH		EMERIC	1	Jud.Neidentificat	Lipsa CNP										
TOTH		LUDOVIC	1	Jud.Neidentificat	Lipsa CNP										

3. SARCINI / DEZMEMBRĂMINTE															
Titular			Data nașterii / CUI	Domiciliu / Sediu	Tipul sarcinii sau al dezmembrămintelor dreptului de proprietate	Cota parte	Identificator entitate asociată	Act juridic			Valoare ipotecă	Tip monedă			
Nume / Denumire	Inițiala tatălui	Prenume						Tip act	Nr. act / data	Emitent					
-	-	-	-	-	-	-	-	-	-	-	-	-	-		

4. NOTĂRI, PROCESE, INTERDICȚII															
Tipul notării						Tip act		Nr. act / data		Emitent			Identificator entitate asociată		
-						-		-		-			-		

5. OBSERVAȚII															
Imobil împrejmuit / neîmprejmuit				Imobil contestat / necontestat				Alte observații							
Neîmprejmuit															



REGISTRUL CADASTRAL AL IMOBILELOR

ANEXA Nr. 2

UAT Ciomeghiu
Zonă cooperativizată (Co)

Sector cadastral nr. 418

1. DESCRIEREA IMOBILULUI																
DATE TEREN											DATE CONSTRUCȚII					
Identificator teren	Adresă imobil	Număr cadastral	Nr. CF	Suprafața măsurată	Intravilan / extra.(I/E)	Nr. top.	Nr. tarla	Nr. parcelă	Categorie folosință	Suprafață parcelă	Identificator construcție	Cod grupă destinație	Suprafața construită	Nr. niveluri	Nr. CF	Constr. cu acte (DA/NU)
418007	Extravilan, UAT. Ciomeghiu, Jud. Bihor; (Tarla: 294, Parcela: 1868)		54754	3500	E		294	1868	A	3500						

2. PROPRIETATEA / POSESIA													
Titularul dreptului / posesiei			Proprietar=1 / Posesor=0	Data nașterii / CUI	Domiciliu / Sediul	Cota parte	Identificator entitate asociată	Cotă parte teren UI	Mod de dobândire	Act juridic			Obs. privitoare la proprietar
Nume / Denumire	Inițiala tatălui	Prenume								Tip act	Nr. act / data	Emitent	
HEJJA		ARPAD	1	05.06.1952	Loc. Aita Mare, Nr.33, UAT. Aita Mare, Jud. Covasna	1/1	418007		Convenție	act notarial	672 / 08.11.2021	Dehelean Renata	

3. SARCINI / DEZMEMBRĂMINTE													
Titular			Data nașterii / CUI	Domiciliu / Sediul	Tipul sarcinii sau al dezmembrămintelor dreptului de proprietate	Cota parte	Identificator entitate asociată	Act juridic			Valoare ipotecă	Tip monedă	
Nume / Denumire	Inițiala tatălui	Prenume						Tip act	Nr. act / data	Emitent			
-	-	-	-	-	-	-	-	-	-	-	-	-	-

4. NOTĂRI, PROCESE, INTERDICȚII				
Tipul notării	Tip act	Nr. act / data	Emitent	Identificator entitate asociată
-	-	-	-	-

5. OBSERVAȚII		
Imobil împrejmuit / neîmprejmuit	Imobil contestat / necontestat	Alte observații
Neîmprejmuit		



REGISTRUL CADASTRAL AL IMOBILELOR

ANEXA Nr. 2

UAT Ciomeghiu
Zonă cooperativizată (Co)

Sector cadastral nr. 418

1. DESCRIEREA IMOBILULUI																
DATE TEREN											DATE CONSTRUCȚII					
Identificator teren	Adresă imobil	Număr cadastral	Nr. CF	Suprafața măsurată	Intravilan / extra.(I/E)	Nr. top.	Nr. tarla	Nr. parcelă	Categorie folosință	Suprafață parcelă	Identificator construcție	Cod grupă destinație	Suprafața construită	Nr. niveluri	Nr. CF	Constr. cu acte (DA/NU)
418008	Extravilan, UAT. Ciomeghiu, Jud. Bihor; (Tarla: 294, Parcela: 1868)		50164	22200	E		294	1868	A	22200						

2. PROPRIETATEA / POSESIA													
Titularul dreptului / posesiei			Proprietar=1 / Posesor=0	Data nașterii / CUI	Domiciliu / Sediu	Cota parte	Identificator entitate asociată	Cotă parte teren UI	Mod de dobândire	Act juridic			Obs. privitoare la proprietar
Nume / Denumire	Inițiala tatălui	Prenume								Tip act	Nr. act / data	Emitent	
IAKAB		IULIU-LUDOVIC	1	18.08.1983	Loc: Boiu, Nr: 138	1/1	418008		Convenție	act administrativ	TP 2254 / 31.10.1997	CJ BIHOR	

3. SARCINI / DEZMEMBRĂMINTE												
Titular			Data nașterii / CUI	Domiciliu / Sediu	Tipul sarcinii sau al dezmembrămintelor dreptului de proprietate	Cota parte	Identificator entitate asociată	Act juridic			Valoare ipotecă	Tip monedă
Nume / Denumire	Inițiala tatălui	Prenume						Tip act	Nr. act / data	Emitent		
-	-	-	-	-	-	-	-	-	-	-	-	-

4. NOTĂRI, PROCESE, INTERDICȚII				
Tipul notării	Tip act	Nr. act / data	Emitent	Identificator entitate asociată
-	-	-	-	-

5. OBSERVAȚII		
Imobil împrejmuit / neîmprejmuit	Imobil contestat / necontestat	Alte observații
Neîmprejmuit		



REGISTRUL CADASTRAL AL IMOBILELOR

ANEXA Nr. 2

UAT Ciomeghiu
Zonă cooperativizată (Co)

Sector cadastral nr. 418

1. DESCRIEREA IMOBILULUI																
DATE TEREN											DATE CONSTRUCȚII					
Identificator teren	Adresă imobil	Număr cadastral	Nr. CF	Suprafața măsurată	Intravilan / extra.(I/E)	Nr. top.	Nr. tarla	Nr. parcelă	Categorie folosință	Suprafață parcelă	Identificator construcție	Cod grupă destinație	Suprafața construită	Nr. niveluri	Nr. CF	Constr. cu acte (DA/NU)
418009	Extravilan, UAT. Ciomeghiu, Jud. Bihor; (Tarla: 294, Parcela: 1868)		56548	19600	E		294	1868	A	19600						

2. PROPRIETATEA / POSESIA													
Titularul dreptului / posesiei			Proprietar=1 / Posesor=0	Data nașterii / CUI	Domiciliu / Sediul	Cota parte	Identificator entitate asociată	Cotă parte teren UI	Mod de dobândire	Act juridic			Obs. privitoare la proprietar
Nume / Denumire	Inițiala tatălui	Prenume								Tip act	Nr. act / data	Emitent	
BRIE		MARIA	1	10.10.1963	Loc. Boiu, Nr.256, UAT. Ciomeghiu, Jud. Bihor	9600/19600	418009		Convenție	act notarial	CONTRACT DE VANZARE CUMPARARE NR. 958 / 04.03.2008	BNP SZASZ DENES-ALBERT	bun propriu
NAN		VASILE	1	08.07.1964	Loc. Boiu, Nr.254, UAT. Ciomeghiu, Jud. Bihor	10000/19600	418009		Convenție	act notarial	CONTRACT DE VANZARE CUMPARARE NR. 959 / 04.03.2008	BNP SZASZ DENES-ALBERT	bun comun

3. SARCINI / DEZMEMBRĂMINTE												
Titular			Data nașterii / CUI	Domiciliu / Sediul	Tipul sarcinii sau al dezmembrămintelor dreptului de proprietate	Cota parte	Identificator entitate asociată	Act juridic			Valoare ipotecă	Tip monedă
Nume / Denumire	Inițiala tatălui	Prenume						Tip act	Nr. act / data	Emitent		
-	-	-	-	-	-	-	-	-	-	-	-	-

4. NOTĂRI, PROCESE, INTERDICȚII				
Tipul notării	Tip act	Nr. act / data	Emitent	Identificator entitate asociată
-	-	-	-	-

5. OBSERVAȚII		
Imobil împrejmuit / neîmprejmuit	Imobil contestat / necontestat	Alte observații
Neîmprejmuit		



REGISTRUL CADASTRAL AL IMOBILELOR

ANEXA Nr. 2

UAT Ciomeghiu
Zonă cooperativizată (Co)

Sector cadastral nr. 418

1. DESCRIEREA IMOBILULUI																
DATE TEREN											DATE CONSTRUCȚII					
Identificator teren	Adresă imobil	Număr cadastral	Nr. CF	Suprafața măsurată	Intravilan / extra.(I/E)	Nr. top.	Nr. tarla	Nr. parcelă	Categorie folosință	Suprafață parcelă	Identificator construcție	Cod grupă destinație	Suprafața construită	Nr. niveluri	Nr. CF	Constr. cu acte (DA/NU)
418010	Extravilan, UAT. Ciomeghiu, Jud. Bihor; (Tarla: 294, Parcela: 1868)		53449	12200	E		294	1868	A	12200						

2. PROPRIETATEA / POSESIA															
Titularul dreptului / posesiei			Proprietar=1 / Posesor=0	Data nașterii / CUI	Domiciliu / Sediu	Cota parte	Identificator entitate asociată	Cotă parte teren UI	Mod de dobândire	Act juridic			Obs. privitoare la proprietar		
Nume / Denumire	Inițiala tatălui	Prenume								Tip act	Nr. act / data	Emitent			
CARLEA		MIRCEA	1	15.06.1960	Jud: Neidentificat	1/1	418010		Convenție	act notarial	CVC 2511 / 01.07.2008	BNP SZASZ DENES ALBERT	siu sotia		
CARLEA		TITIANA	1		Jud.Neidentificat								Lipsa CNP		

3. SARCINI / DEZMEMBRĂMINTE															
Titular			Data nașterii / CUI	Domiciliu / Sediu	Tipul sarcinii sau al dezmembrămintelor dreptului de proprietate	Cota parte	Identificator entitate asociată	Act juridic			Valoare ipotecă	Tip monedă			
Nume / Denumire	Inițiala tatălui	Prenume						Tip act	Nr. act / data	Emitent					
-	-	-	-	-	-	-	-	-	-	-	-	-	-		

4. NOTĂRI, PROCESE, INTERDICȚII															
Tipul notării						Tip act		Nr. act / data		Emitent			Identificator entitate asociată		
-						-		-		-			-		

5. OBSERVAȚII															
Imobil împrejmuit / neîmprejmuit				Imobil contestat / necontestat				Alte observații							
Neîmprejmuit															



REGISTRUL CADASTRAL AL IMOBILELOR

ANEXA Nr. 2

UAT Ciomeghiu
Zonă cooperativizată (Co)

Sector cadastral nr. 418

1. DESCRIEREA IMOBILULUI																
DATE TEREN											DATE CONSTRUCȚII					
Identificator teren	Adresă imobil	Număr cadastral	Nr. CF	Suprafața măsurată	Intravilan / extra.(I/E)	Nr. top.	Nr. tarla	Nr. parcelă	Categorie folosință	Suprafață parcelă	Identificator construcție	Cod grupă destinație	Suprafața construită	Nr. niveluri	Nr. CF	Constr. cu acte (DA/NU)
418011	Intravilan, Loc. Boiu, Nr.338, UAT. Ciomeghiu, Jud. Bihor; (Tarla: -, Parcela: -)		56777	4998	I				CC	1283	1	CL	126	1	56777-C1	DA
					I				A	3715	2	CA	27	1	56777-C2	DA
											3	CA	45	1	56777-C3	DA

2. PROPRIETATEA / POSESIA													
Titularul dreptului / posesiei			Proprietar=1 / Posesor=0	Data nașterii / CUI	Domiciliu / Sediu	Cota parte	Identificator entitate asociată	Cotă parte teren UI	Mod de dobândire	Act juridic			Obs. privitoare la proprietar
Nume / Denumire	Inițiala tatălui	Prenume								Tip act	Nr. act / data	Emitent	
CHERESTES		DORU-SORIN	1	28.08.1971	Loc. Baia Sprie, Str. GUTINULUI, Nr.11, Ap.4, UAT. Baia Sprie, Jud. Maramureș	1/1	418011, C1, C2, C3		Convenție	act notarial	contract de vânzare-cumpărare aut 681 / 22.12.2022	NP Giurginca Ion	bun propriu

3. SARCINI / DEZMEMBRĂMINTE												
Titular			Data nașterii / CUI	Domiciliu / Sediu	Tipul sarcinii sau al dezmembrămintelor dreptului de proprietate	Cota parte	Identificator entitate asociată	Act juridic			Valoare ipotecă	Tip monedă
Nume / Denumire	Inițiala tatălui	Prenume						Tip act	Nr. act / data	Emitent		
-	-	-	-	-	-	-	-	-	-	-	-	-

4. NOTĂRI, PROCESE, INTERDICȚII				
Tipul notării	Tip act	Nr. act / data	Emitent	Identificator entitate asociată
-	-	-	-	-

5. OBSERVAȚII		
Imobil împrejmuit / neîmprejmuit	Imobil contestat / necontestat	Alte observații
Neîmprejmuit		



REGISTRUL CADASTRAL AL IMOBILELOR

ANEXA Nr. 2

UAT Ciomeghiu
Zonă cooperativizată (Co)

Sector cadastral nr. 418

1. DESCRIEREA IMOBILULUI																
DATE TEREN										DATE CONSTRUCȚII						
Identificator teren	Adresă imobil	Număr cadastral	Nr. CF	Suprafața măsurată	Intravilan / extra.(I/E)	Nr. top.	Nr. tarla	Nr. parcelă	Categorie folosință	Suprafață parcelă	Identificator construcție	Cod grupă destinație	Suprafața construită	Nr. niveluri	Nr. CF	Constr. cu acte (DA/NU)
418012	Intravilan, Loc. Boiu, Nr.339, UAT Ciomeghiu, Jud. Bihor; (Tarla: -, Parcela: -)		153 Boiu	900	I	294			CC	225	1	CL	77	1	54480-C1	DA
					I	294			A	675						

2. PROPRIETATEA / POSESIA													
Titularul dreptului / posesiei			Proprietar=1 / Posesor=0	Data nașterii / CUI	Domiciliu / Sediu	Cota parte	Identificator entitate asociată	Cotă parte teren UI	Mod de dobândire	Act juridic			Obs. privitoare la proprietar
Nume / Denumire	Inițiala tatălui	Prenume								Tip act	Nr. act / data	Emitent	
KATONA		ALEXANDRU	1		Jud. Neidentificat	1/2	418012		Convenție	act notarial	Contract de vânzare-cumparare nr. aut 980 / 31.10.1956	Notariatul de Stat	Lipsa CNP
CUCERIANU		IOAN	1		Jud. Neidentificat	1/2	418012		Convenție	act notarial	Contract de vânzare-cumparare nr. aut 2812 / 21.09.2007	BNP SZASZ DENES	necasatorit, lipsa CNP
CUCERIANU		IOAN	1		Jud. Neidentificat	1/1	C1		Convenție	act notarial	Contract de vânzare-cumparare nr. aut 2812 / 21.09.2007	BNP SZASZ DENES	Lipsa CNP

3. SARCINI / DEZMEMBRĂMINTE												
Titular			Data nașterii / CUI	Domiciliu / Sediu	Tipul sarcinii sau al dezmembrămintelor dreptului de proprietate	Cota parte	Identificator entitate asociată	Act juridic			Valoare ipotecă	Tip monedă
Nume / Denumire	Inițiala tatălui	Prenume						Tip act	Nr. act / data	Emitent		
-	-	-	-	-	-	-	-	-	-	-	-	-

4. NOTĂRI, PROCESE, INTERDICȚII			
Tipul notării	Tip act	Nr. act / data	Identificator entitate asociată
-	-	-	-

5. OBSERVAȚII		
Imobil împrejmuit / neîmprejmuit	Imobil contestat / necontestat	Alte observații
Împrejmuit		



REGISTRUL CADASTRAL AL IMOBILELOR

ANEXA Nr. 2

UAT Ciomeghiu
Zonă cooperativizată (Co)

Sector cadastral nr. 418

1. DESCRIEREA IMOBILULUI																
DATE TEREN										DATE CONSTRUCȚII						
Identificator teren	Adresă imobil	Număr cadastral	Nr. CF	Suprafața măsurată	Intravilan / extra.(I/E)	Nr. top.	Nr. tarla	Nr. parcelă	Categorie folosință	Suprafață parcelă	Identificator construcție	Cod grupă destinație	Suprafața construită	Nr. niveluri	Nr. CF	Constr. cu acte (DA/NU)
418013	Intravilan, Loc. Boiu, Nr.340, UAT Ciomeghiu, Jud. Bihor; (Tarla: -, Parcela: -)			512	I	293			CC	205	1	CL	110	1		DA
					I	293		A	307	2	CA	14	1		DA	

2. PROPRIETATEA / POSESIA															
Titularul dreptului / posesiei			Proprietar=1 / Posesor=0	Data nașterii / CUI	Domiciliu / Sediul	Cota parte	Identificator entitate asociată	Cotă parte teren UI	Mod de dobândire	Act juridic			Obs. privitoare la proprietar		
Nume / Denumire	Inițiala tatălui	Prenume								Tip act	Nr. act / data	Emitent			
MUNTEAN		PETRU	1		Loc. Ciomeghiu, Nr.343, UAT Ciomeghiu, Jud. Bihor	1/1	418013	Reconstituire	act administrativ	1665, Titlu de proprietate / 29.04.1996	CJPSDPAT BIHOR		Lipsa CNP		
MUNTEAN		TEODOR	1		Loc. Ciomeghiu, Nr.340, UAT Ciomeghiu, Jud. Bihor								Lipsa CNP		
ROXIN		FLOARE	1		Loc. Oradea, UAT. Oradea, Jud. Bihor								Lipsa CNP		
MUNTEAN		PETRU	1		Jud. Neidentificat	1/1	C1, C2	Construire	act administrativ	1889, Adeverinta de constructii / 24.03.2023	PRIMARIA CIUMEGHIU		Lipsa CNP		
MUNTEAN		TEODOR	1		Jud. Neidentificat								Lipsa CNP		
ROXIN		FLOARE	1		Jud. Neidentificat								Lipsa CNP		

3. SARCINI / DEZMEMBRĂMINTE												
Titular			Data nașterii / CUI	Domiciliu / Sediul	Tipul sarcinii sau al dezmembrămintelor dreptului de proprietate	Cota parte	Identificator entitate asociată	Act juridic			Valoare ipotecă	Tip monedă
Nume / Denumire	Inițiala tatălui	Prenume						Tip act	Nr. act / data	Emitent		
-	-	-	-	-	-	-	-	-	-	-	-	-

4. NOTĂRI, PROCESE, INTERDICȚII				
Tipul notării	Tip act	Nr. act / data	Emitent	Identificator entitate asociată
-	-	-	-	-

5. OBSERVAȚII		
Imobil împrejmuit / neîmprejmuit	Imobil contestat / necontestat	Alte observații
Neîmprejmuit		



REGISTRUL CADASTRAL AL IMOBILELOR

ANEXA Nr. 2

UAT Ciomeghiu
Zonă cooperativizată (Co)

Sector cadastral nr. 418

1. DESCRIEREA IMOBILULUI																
DATE TEREN											DATE CONSTRUCȚII					
Identificator teren	Adresă imobil	Număr cadastral	Nr. CF	Suprafața măsurată	Intravilan / extra.(I/E)	Nr. top.	Nr. tarla	Nr. parcelă	Categorie folosință	Suprafață parcelă	Identificator construcție	Cod grupă destinație	Suprafața construită	Nr. niveluri	Nr. CF	Constr. cu acte (DA/NU)
418014	Intravilan, Loc. Boiu, Nr.341, UAT. Ciomeghiu, Jud. Bihor; (Tarla: -, Parcela: -)		154 Boiu	1573	I	295, 296			A	1261	1	CL	100	1	54849-C1	DA
					I	295, 296			CC	312						

2. PROPRIETATEA / POSESIA													
Titularul dreptului / posesiei			Proprietar=1 / Posesor=0	Data nașterii / CUI	Domiciliu / Sediu	Cota parte	Identificator entitate asociată	Cotă parte teren UI	Mod de dobândire	Act juridic			Obs. privitoare la proprietar
Nume / Denumire	Inițiala tatălui	Prenume								Tip act	Nr. act / data	Emitent	
KIRÁLY		BIANKA-ANNAMARIA	1		Loc. Boiu, Nr.352, UAT. Ciomeghiu, Jud. Bihor	800/1573	418014		Convenție	act notarial	1110 / 28.09.2018	Dehelean Renata	Lipsa CNP
KIRÁLY		BIANKA-ANNAMARIA	1		Loc. Boiu, Nr.352, UAT. Ciomeghiu, Jud. Bihor	1/1	C1		Convenție	act notarial	1110 / 28.09.2018	Dehelean Renata	Lipsa CNP
KIRÁLY		BIANKA-ANNAMARIA	0	18.03.1989	Jud. Neidentificat	773/1573	418014		Constituire	act administrativ	1888, Adeverinta de posesie / 24.03.2023	PRIMARIA CIUMEGHIU	

3. SARCINI / DEZMEMBRĂMINTE												
Titular			Data nașterii / CUI	Domiciliu / Sediu	Tipul sarcinii sau al dezmembrămintelor dreptului de proprietate	Cota parte	Identificator entitate asociată	Act juridic			Valoare ipotecă	Tip monedă
Nume / Denumire	Inițiala tatălui	Prenume						Tip act	Nr. act / data	Emitent		
-	-	-	-	-	-	-	-	-	-	-	-	-

4. NOTĂRI, PROCESE, INTERDICȚII				
Tipul notării	Tip act	Nr. act/ data	Emitent	Identificator entitate asociată
-	-	-	-	-

5. OBSERVAȚII		
Imobil împrejmuit/ neîmprejmuit	Imobil contestat/ necontestat	Alte observații
Neîmprejmuit		



REGISTRUL CADASTRAL AL IMOBILELOR

ANEXA Nr. 2

UAT Ciomeghiu
Zonă cooperativizată (Co)

Sector cadastral nr. 418


1. DESCRIEREA IMOBILULUI																
DATE TEREN											DATE CONSTRUCȚII					
Identificator teren	Adresă imobil	Număr cadastral	Nr. CF	Suprafața măsurată	Intravilan / extra.(I/E)	Nr. top.	Nr. tarla	Nr. parcelă	Categorie folosință	Suprafață parcelă	Identificator construcție	Cod grupă destinație	Suprafața construită	Nr. niveluri	Nr. CF	Constr. cu acte (DA/NU)
418015	Intravilan, Loc. Boiu, Nr.342, UAT. Ciomeghiu, Jud. Bihor; (Tarla: -, Parcela: -)		155 Boiu	1739	I	297/1, 298/1			CC	340	1	CL	68	1	53715-C1	DA
					I	297/1, 298/1		A	1399	2	CA	35	1		DA	
										3	CA	16	1		DA	

2. PROPRIETATEA / POSESIA															
Titularul dreptului / posesiei			Proprietar=1 / Posesor=0	Data nașterii / CUI	Domiciliu / Sediu	Cota parte	Identificator entitate asociată	Cotă parte teren UI	Mod de dobândire	Act juridic			Obs. privitoare la proprietar		
Nume / Denumire	Inițiala tatălui	Prenume								Tip act	Nr. act / data	Emitent			
TRAMY		MARGUERITE PAULINE	1		Jud. Neidentificat	700/2230	418015		Convenție	act notarial	contract de intretinere aut 821 / 15.07.2016	BNP Szasz Denes Albert	Lipsa CNP		
TRAMY		MARGUERITE PAULINE	1		Jud. Neidentificat	1/1	C1		Convenție	act notarial	contract de intretinere aut 821 / 15.07.2016	BNP Szasz Denes Albert	Lipsa CNP		
SZABO		EMERIC	1		Loc. Boiu, Nr.342, UAT. Ciomeghiu, Jud. Bihor	1530/2230	418015		Reconstituire	act administrativ	1931, Titlu de proprietate / 01.11.1996	CJPSDPAT BIHOR	Lipsa CNP		
TRAMY		MARGUERITE PAULINE	1		Jud. Neidentificat	1/1	C2, C3		Construire	act administrativ	1889, Adeverinta de constructii / 24.03.2023	PRIMARIA CIUMEGHIU	Lipsa CNP		

3. SARCINI / DEZMEMBRĂMINTE															
Titular			Data nașterii / CUI	Domiciliu / Sediu	Tipul sarcinii sau al dezmembrămintelor dreptului de proprietate	Cota parte	Identificator entitate asociată	Act juridic			Valoare ipotecă	Tip monedă			
Nume / Denumire	Inițiala tatălui	Prenume						Tip act	Nr. act / data	Emitent					
GAITAN		GHEORGHE	21.07.1970	Jud. Neidentificat	Uzufruct viager		418015, C1		act notarial	contract de intretinere aut 821 / 15.07.2016	BNP Szasz Denes Albert				

4. NOTĂRI, PROCESE, INTERDICȚII																	
Tipul notării										Tip act		Nr. act / data		Emitent		Identificator entitate asociată	
se inscrie drept de ipoteca legala asupra imobilului pentru neexecutarea obligatiei de intretinere in baza art 2386 alin 4 din Noul Cod Civil in favoarea:Gaitan Gheorghe										act notarial		contract de intretinere aut 821 / 15.07.2016		BNP Szasz Denes Albert		418015, C1	

5. OBSERVAȚII															
Imobil împrejmuit / neîmprejmuit				Imobil contestat / necontestat				Alte observații							
Neîmprejmuit															



REGISTRUL CADASTRAL AL IMOBILELOR

ANEXA Nr. 2

UAT Ciomeghiu
Zonă cooperativizată (Co)

Sector cadastral nr. 418

1. DESCRIEREA IMOBILULUI																
DATE TEREN											DATE CONSTRUCȚII					
Identificator teren	Adresă imobil	Număr cadastral	Nr. CF	Suprafața măsurată	Intravilan / extra.(I/E)	Nr. top.	Nr. tarla	Nr. parcelă	Categorie folosință	Suprafață parcelă	Identificator construcție	Cod grupă destinație	Suprafața construită	Nr. niveluri	Nr. CF	Constr. cu acte (DA/NU)
418016	Intravilan, Loc. Boiu, Nr.343, UAT. Ciomeghiu, Jud. Bihor; (Tarla: -, Parcela: -)			1841	I	297, 298			CC	660	1	CL	96	1		DA
					I	297, 298			A	1181	2	CA	19	1		DA
											3	CA	48	1		DA
											4	CA	17	1		DA

2. PROPRIETATEA / POSESIA													
Titularul dreptului / posesiei			Proprietar=1 / Posesor=0	Data nașterii / CUI	Domiciliu / Sediul	Cota parte	Identificator entitate asociată	Cotă parte teren UI	Mod de dobândire	Act juridic			Obs. privitoare la proprietar
Nume / Denumire	Inițiala tatălui	Prenume								Tip act	Nr. act / data	Emitent	
FOGHIS		CATITA	0	01.11.1938	Jud. Neidentificat	1/1	418016		Constituire	act administrativ	1888, Adeverinta de posesie / 24.03.2023	PRIMARIA CIUMEGHIU	
FOGHIS		CATITA	1		Jud. Neidentificat	1/1	C1, C2, C3, C4		Construire	act administrativ	1889, Adeverinta de constructii / 24.03.2023	PRIMARIA CIUMEGHIU	Lipsa CNP

3. SARCINI / DEZMEMBRĂMINTE													
Titular			Data nașterii / CUI	Domiciliu / Sediul	Tipul sarcinii sau al dezmembrămintelor dreptului de proprietate	Cota parte	Identificator entitate asociată	Act juridic			Valoare ipotecă	Tip monedă	
Nume / Denumire	Inițiala tatălui	Prenume						Tip act	Nr. act / data	Emitent			
-	-	-	-	-	-	-	-	-	-	-	-	-	-

4. NOTĂRI, PROCESE, INTERDICȚII				
Tipul notării	Tip act	Nr. act/ data	Emitent	Identificator entitate asociată
-	-	-	-	-

5. OBSERVAȚII		
Imobil împrejmuit/ neîmprejmuit	Imobil contestat/ necontestat	Alte observații
Neîmprejmuit		



REGISTRUL CADASTRAL AL IMOBILELOR

ANEXA Nr. 2

UAT Ciomeghiu
Zonă cooperativizată (Co)

Sector cadastral nr. 418

1. DESCRIEREA IMOBILULUI																
DATE TEREN											DATE CONSTRUCȚII					
Identificator teren	Adresă imobil	Număr cadastral	Nr. CF	Suprafața măsurată	Intravilan / extra.(I/E)	Nr. top.	Nr. tarla	Nr. parcelă	Categorie folosință	Suprafață parcelă	Identificator construcție	Cod grupă destinație	Suprafața construită	Nr. niveluri	Nr. CF	Constr. cu acte (DA/NU)
418017	Intravilan, Loc. Boiu, Nr.344, UAT. Ciomeghiu, Jud. Bihor; (Tarla: -, Parcela: -)		56522	3557	I				CC	1186	1	CL	123	1	56522-C1	DA
					I				A	2371	2	CA	78	1	56522-C2	DA
											3	CA	29	1	56522-C3	DA

2. PROPRIETATEA / POSESIA													
Titularul dreptului / posesiei			Proprietar=1 / Posesor=0	Data nașterii / CUI	Domiciliu / Sediu	Cota parte	Identificator entitate asociată	Cotă parte teren UI	Mod de dobândire	Act juridic			Obs. privitoare la proprietar
Nume / Denumire	Inițiala tatălui	Prenume								Tip act	Nr. act / data	Emitent	
OLÁH		IOAN	1	15.02.1971	Loc. Oradea, Str. SOVATA, Nr.62, Bl.C1, Et.10, Ap.65, UAT. Oradea, Jud. Bihor	1/1	418017, C1, C2, C3		Convenție	act notarial	621 / 13.09.2021	Giurginca Ion	si sotia
OLAH		GERTRUDIS-IZABELA	1	02.06.1972	Loc. Oradea, Str. SOVATA, Nr.62, Bl.C1, Et.10, Ap.65, UAT. Oradea, Jud. Bihor								bun comun

3. SARCINI / DEZMEMBRĂMINTE												
Titular			Data nașterii / CUI	Domiciliu / Sediu	Tipul sarcinii sau al dezmembrămintelor dreptului de proprietate	Cota parte	Identificator entitate asociată	Act juridic			Valoare ipotecă	Tip monedă
Nume / Denumire	Inițiala tatălui	Prenume						Tip act	Nr. act / data	Emitent		
-	-	-	-	-	-	-	-	-	-	-	-	-

4. NOTĂRI, PROCESE, INTERDICȚII				
Tipul notării	Tip act	Nr. act / data	Emitent	Identificator entitate asociată
-	-	-	-	-

5. OBSERVAȚII		
Imobil împrejmuit / neîmprejmuit	Imobil contestat / necontestat	Alte observații
Împrejmuit		



REGISTRUL CADASTRAL AL IMOBILELOR

ANEXA Nr. 2

UAT Ciomeghiu
Zonă cooperativizată (Co)

Sector cadastral nr. 418

1. DESCRIEREA IMOBILULUI																
DATE TEREN											DATE CONSTRUCȚII					
Identificator teren	Adresă imobil	Număr cadastral	Nr. CF	Suprafața măsurată	Intravilan / extra.(I/E)	Nr. top.	Nr. tarla	Nr. parcelă	Categorie folosință	Suprafață parcelă	Identificator construcție	Cod grupă destinație	Suprafața construită	Nr. niveluri	Nr. CF	Constr. cu acte (DA/NU)
418018	Intravilan, Loc. Boiu, Nr.345, UAT. Ciomeghiu, Jud. Bihor; (Tarla: -, Parcela: -)		56626	1970	I				CC	1030	1	CL	155	1	56626-C1	DA
					I				A	940	2	CA	67	1	56626-C2	DA
											3	CA	13	1	56626-C3	DA
											6	CA	117	1		DA

2. PROPRIETATEA / POSESIA													
Titularul dreptului / posesiei			Proprietar=1 / Posesor=0	Data nașterii / CUI	Domiciliu / Sediul	Cota parte	Identificator entitate asociată	Cotă parte teren UI	Mod de dobândire	Act juridic			Obs. privitoare la proprietar
Nume / Denumire	Inițiala tatălui	Prenume								Tip act	Nr. act / data	Emitent	
OLÁH		IOAN	1	15.02.1971	Loc. Oradea, Str. SOVATA, Nr.62, Bl.C1, Et.10, Ap.65, UAT. Oradea, Jud. Bihor	1906/1970	418018		Convenție	act administrativ	CF 55818 Ciomeghiu / 21.01.2021	BCPI SALONTA	si sotia
OLÁH		GERTRUDIS IZABELA	1		Jud. Neidentificat								Lipsa CNP
OLÁH		IOAN	1		Loc. Oradea, Str. SOVATA, Nr.62, Bl.C1, Et.10, Ap.65, UAT. Oradea, Jud. Bihor	1/1	C1		Convenție	act administrativ	CF 55818 Ciomeghiu / 21.01.2021	BCPI SALONTA	si sotia, lipsa CNP
OLÁH		GERTRUDIS IZABELA	1		Jud. Neidentificat								Lipsa CNP
OLÁH		IOAN	1		Loc. Oradea, Str. SOVATA, Nr.62, Bl.C1, Et.10, Ap.65, UAT. Oradea, Jud. Bihor	1/1	C2, C3		Lege	act administrativ	FISCAL 7336 / 22.11.2021	PRIMARIA CIUMEGHIU	si sotia, lipsa CNP
OLÁH		GERTRUDIS IZABELA	1		Jud. Neidentificat								lipsa CNP
OLÁH		IOAN	1		Jud. Neidentificat	1/1	C6		Construire	act administrativ	1889, Adeverinta de constructiv / 24.03.2023	PRIMARIA CIUMEGHIU	Lipsa CNP
OLÁH		GERTRUDIS IZABELA	1		Jud. Neidentificat								Lipsa CNP
UAT CIUMEGHIU			1	4641300	Loc. Ciomeghiu, UAT. Ciomeghiu, Jud. Bihor	64/1970	418018		Lege	act normativ	18.03.1996	Parlamentul Romaniei	Proprietar neidentificat

3. SARCINI / DEZMEMBRĂMINTE													
Titular			Data nașterii / CUI	Domiciliu / Sediul	Tipul sarcinii sau al dezmembrămintelor dreptului de proprietate	Cota parte	Identificator entitate asociată	Act juridic			Valoare ipotecă	Tip monedă	
Nume / Denumire	Inițiala tatălui	Prenume						Tip act	Nr. act / data	Emitent			
-	-	-	-	-	-	-	-	-	-	-	-	-	-

4. NOTĂRI, PROCESE, INTERDICȚII

Tipul notării	Tip act	Nr. act/ data	Emitent	Identificator entitate asociată
se inscrie drept de ipoteca legala asupra imobilului instrainat pentru plata rentei in bani corespunzatoare intretinerii neexecutate in baza art 2386 alin 4 in Noul Cod Civil in favoarea: JAMBOR ZITA MAGDALENA	act administrativ	CF 55818 Ciumeghiu / 21.01.2021	BCPI SALONTA	418018, C1

5. OBSERVAȚII

Imobil împrejmuit/ neîmprejmuit	Imobil contestat/ necontestat	Alte observații
Împrejmuit		



REGISTRUL CADASTRAL AL IMOBILELOR

ANEXA Nr. 2

UAT Ciomeghiu
Zonă cooperativizată (Co)

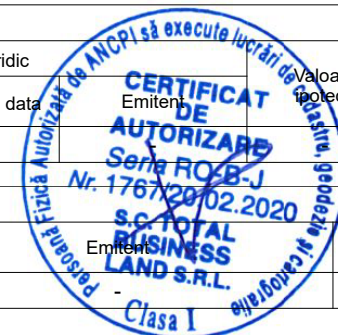
Sector cadastral nr. 418

1. DESCRIEREA IMOBILULUI																
DATE TEREN											DATE CONSTRUCȚII					
Identificator teren	Adresă imobil	Număr cadastral	Nr. CF	Suprafața măsurată	Intravilan / extra.(I/E)	Nr. top.	Nr. tarla	Nr. parcelă	Categorie folosință	Suprafață parcelă	Identificator construcție	Cod grupă destinație	Suprafața construită	Nr. niveluri	Nr. CF	Constr. cu acte (DA/NU)
418019	Intravilan, Loc. Boiu, Nr.346, UAT. Ciomeghiu, Jud. Bihor; (Tarla: -, Parcela: -)		56406	1913	I	301, 302/2, 347/12			CC	1913	1	CL	121	1	56406-C1	DA
									2	CA	23	1		DA		
									3	CA	72	1		DA		
									4	CA	67	1		DA		
									5	CA	303	1		DA		

2. PROPRIETATEA / POSESIA													
Titularul dreptului / posesiei			Proprietar=1 / Posesor=0	Data nașterii / CUI	Domiciliu / Sediul	Cota parte	Identificator entitate asociată	Cotă parte teren UI	Mod de dobândire	Act juridic			Obs. privitoare la proprietar
Nume / Denumire	Inițiala tatălui	Prenume								Tip act	Nr. act / data	Emitent	
KIRALY		ALEXANDRU	1		Jud. Neidentificat	1/2	418019, C1		Succesiune	act notarial	certificat de mostenitor 76 / 07.03.2005	NP Garba Cornel	jr-fiu, lipsa CNP
KIRALY		ALEXANDRU	1	02.11.1963	Loc. Boiu, Nr.346, UAT. Ciomeghiu, Jud. Bihor	1/2	418019, C1		Convenție	act notarial	ACT DE LICHIDARE A REGIMULUI COMUNITATII LEGALE SI PARTAJ VOLUNTAR AUT NR 150 / 20.04.2023	Berger Tiberiu Gabriel	bun propriu
KIRALY		ALEXANDRU	1		Jud. Neidentificat	1/1	C2, C3, C4, C5		Construire	act administrativ	1889, Adeverinta de constructii / 24.03.2023	PRIMARIA CIUMEGHIU	Lipsa CNP

3. SARCINI / DEZMEMBRĂMINTE											
Titular			Data nașterii / CUI	Domiciliu / Sediul	Tipul sarcinii sau al dezmembrămintelor dreptului de proprietate	Cota parte	Identificator entitate asociată	Act juridic		Valoare în lei	Tip monedă
Nume / Denumire	Inițiala tatălui	Prenume						Tip act	Nr. act / data		
-	-	-	-	-	-	-	-	-	-	-	-

4. NOTĂRI, PROCESE, INTERDICȚII				
Tipul notării	Tip act	Nr. act / data	Identificator entitate asociată	
-	-	-	-	-



5. OBSERVAȚII		
Imobil împrejmuit/ neîmprejmuit	Imobil contestat/ necontestat	Alte observații
Neîmprejmuit		



REGISTRUL CADASTRAL AL IMOBILELOR

ANEXA Nr. 2

UAT Ciomeghiu
Zonă cooperativizată (Co)

Sector cadastral nr. 418

1. DESCRIEREA IMOBILULUI																
DATE TEREN											DATE CONSTRUCȚII					
Identificator teren	Adresă imobil	Număr cadastral	Nr. CF	Suprafața măsurată	Intravilan / extra.(I/E)	Nr. top.	Nr. tarla	Nr. parcelă	Categorie folosință	Suprafață parcelă	Identificator construcție	Cod grupă destinație	Suprafața construită	Nr. niveluri	Nr. CF	Constr. cu acte (DA/NU)
418020	Intravilan, Loc. Boiu, Nr.347, UAT. Ciomeghiu, Jud. Bihor; (Tarla: -, Parcela: -)		54655	3470	I	303, 304			A	2902	1	CL	73	1	54655-C1	DA
					I	303, 304			CC	568	2	CA	21	1		DA
											3	CA	55	1		DA

2. PROPRIETATEA / POSESIA															
Titularul dreptului / posesiei			Proprietar=1 / Posesor=0	Data nașterii / CUI	Domiciliu / Sediu	Cota parte	Identificator entitate asociată	Cotă parte teren UI	Mod de dobândire	Act juridic			Obs. privitoare la proprietar		
Nume / Denumire	Inițiala tatălui	Prenume								Tip act	Nr. act / data	Emitent			
TOTH		EMERIC	1		Jud. Neidentificat	400/3470	418020		Succesiune	act notarial	283, Certificat de mostenitor / 09.11.1973	BNP	Lipsa CNP		
TOTH		EMERIC	1		Jud. Neidentificat	400/3470	C1		Succesiune	act notarial	283, Certificat de mostenitor / 09.11.1973	BNP	Lipsa CNP		
TOTH		EMERIC	1	10.09.1950	Loc. Oradea, Str. CAMILLE FLAMMARION, Nr.2A, Bl.AN11, Ap.19, UAT. Oradea, Jud. Bihor	1335/3470	418020		Succesiune	act notarial	77, Certificat de mostenitor / 29.03.2018	Szasz Denes Albert			
TOTH		EMERIC	1		Loc. Oradea, Str. CAMILLE FLAMMARION, Nr.2A, Bl.AN11, Ap.19, UAT. Oradea, Jud. Bihor	1335/3470	C1		Convenție	act notarial	Contract de Donatie Imobiliara aut 2148 / 20.10.2022	NP Dragoiu Ilie	bun propriu, lipsa CNP		
TOTH		EMERIC	1		Loc. Oradea, Str. CAMILLE FLAMMARION, Nr.2A, Bl.AN11, Ap.19, UAT. Oradea, Jud. Bihor	1735/3470	418020		Convenție	act notarial	Contract de Donatie Imobiliara aut 2148 / 20.10.2022	NP Dragoiu Ilie	bun propriu, lipsa CNP		
TOTH		EMERIC	1		Loc. Oradea, Str. CAMILLE FLAMMARION, Nr.2A, Bl.AN11, Ap.19, UAT. Oradea, Jud. Bihor	1/2	C1		Convenție	act notarial	Contract de Donatie Imobiliara aut 2148 / 20.10.2022	NP Dragoiu Ilie	bun propriu, lipsa CNP		
TOTH		EMERIC	1		Jud. Neidentificat	1/1	C2, C3		Construire	act administrativ	1889, Adeverinta de constructii / 24.03.2023	PRIMARIA CIOMEGHIU	Lipsa CNP		

3. SARCINI / DEZMEMBRĂMINTE															
Titular			Data nașterii / CUI	Domiciliu / Sediu	Tipul sarcinii sau al dezmembrămintelor dreptului de proprietate	Cota parte	Identificator entitate asociată	Act juridic			Valoare ipotecă	Tip monedă			
Nume / Denumire	Inițiala tatălui	Prenume						Tip act	Nr. act / data	Emitent					
-	-	-	-	-	-	-	-	-	-	-	-	-			

4. NOTĂRI, PROCESE, INTERDICȚII

Tipul notării	Tip act	Nr. act/ data	Emitent	Identificator entitate asociată
-	-	-	-	-

5. OBSERVAȚII

Imobil împrejmuit/ neîmprejmuit	Imobil contestat/ necontestat	Alte observații
Neîmprejmuit		



REGISTRUL CADASTRAL AL IMOBILELOR

ANEXA Nr. 2


UAT Ciomeghiu
Zonă cooperativizată (Co)

Sector cadastral nr. 418

1. DESCRIEREA IMOBILULUI																
DATE TEREN											DATE CONSTRUCȚII					
Identificator teren	Adresă imobil	Număr cadastral	Nr. CF	Suprafața măsurată	Intravilan / extra.(I/E)	Nr. top.	Nr. tarla	Nr. parcelă	Categorie folosință	Suprafață parcelă	Identificator construcție	Cod grupă destinație	Suprafața construită	Nr. niveluri	Nr. CF	Constr. cu acte (DA/NU)
418021	Intravilan, Loc. Boiu, Nr.348, UAT. Ciomeghiu, Jud. Bihor; (Tarla: -, Parcela: -)		54654	1496	I	305/1, 306/1			CC	327	1	CL	80	1	54654-C1	DA
					I	305/1, 306/1			A	1169	2	CA	25	1		DA
											3	CA	36	1		DA
											4	CA	24	1		DA

2. PROPRIETATEA / POSESIA													
Titularul dreptului / posesiei			Proprietar=1 / Posesor=0	Data nașterii / CUI	Domiciliu / Sediul	Cota parte	Identificator entitate asociată	Cotă parte teren UI	Mod de dobândire	Act juridic			Obs. privitoare la proprietar
Nume / Denumire	Inițiala tatălui	Prenume								Tip act	Nr. act / data	Emitent	
ANDRASI		OTILIA-DENISA	1		Loc. Boiu, Nr.127, UAT. Ciomeghiu, Jud. Bihor	1496/1496	418021		Convenție	act notarial	Contract De Vânzare-Cumpărare nr. 1293 / 14.08.2018	Szasz Denes Albert	bun propriu
ANDRASI		OTILIA-DENISA	1		Loc. Boiu, Nr.127, UAT. Ciomeghiu, Jud. Bihor	1/1	C1		Convenție	act notarial	Contract De Vânzare-Cumpărare nr. 1293 / 14.08.2018	Szasz Denes Albert	bun propriu, lipsa CNP
ANDRASI		OTILIA-DENISA	1		Jud. Neidentificat	1/1	C2, C3, C4		Construire	act administrativ	1889, Adeverinta de constructii / 24.03.2023	PRIMARIA CIUMEGHIU	Lipsa CNP
SZILAGY		ANDREI	1		Loc. Boiu, Nr.348, UAT. Ciomeghiu, Jud. Bihor	1496/1496	418021		Reconstituire	act administrativ	2247, Titlu de proprietate / 30.10.1997	CJPSDPAT BIHOR	Lipsa CNP

3. SARCINI / DEZMEMBRĂMINTE													
Titular			Data nașterii / CUI	Domiciliu / Sediul	Tipul sarcinii sau al dezmembrămintelor dreptului de proprietate	Cota parte	Identificator entitate asociată	Act juridic			Valoare ipotecă	Tip monedă	
Nume / Denumire	Inițiala tatălui	Prenume						Tip act	Nr. act / data	Emitent			
ANDRASI		MATEI-ATTILA	07.01.1976	Loc. Boiu, Nr.127, UAT. Ciomeghiu, Jud. Bihor	Uzufruct viager	1/1	418021, C1	act notarial	Contract De Vânzare-Cumpărare nr. 1293 / 14.08.2018	Szasz Denes Albert			
ANDRASI		ANIȚA	03.09.1979	Loc. Boiu, Nr.127, UAT. Ciomeghiu, Jud. Bihor									



4. NOTĂRI, PROCESE, INTERDICȚII

Tipul notării	Tip act	Nr. act/ data	Emitent	Identificator entitate asociată
Se noteaza suprapunerea reala a 2 acte de proprietate asupra imobilului A.1: Contract De Vânzare-Cumpărare nr. 1293, din 14/08/2018, prin care s-a intabulat dreptul de proprietate in CFE 54654 prin incheierea nr. 19287/20.08.2018 in favoarea lui ANDRASI OTILIA-DENISA si Titlul de proprietat nr. 2247 din data de 30.10.1997, prin care s-a reconstituit dreptul de proprietate in favoarea lui SZILAGY ANDREI	act normativ	7 / 13.03.1996	Parlamentul Romaniei	418021

5. OBSERVAȚII

Imobil împrejmuit/ neîmprejmuit	Imobil contestat/ necontestat	Alte observații
Neîmprejmuit		



REGISTRUL CADASTRAL AL IMOBILELOR

ANEXA Nr. 2

UAT Ciumeghiu
Zonă cooperativizată (Co)

Sector cadastral nr. 418

1. DESCRIEREA IMOBILULUI																
DATE TEREN											DATE CONSTRUCȚII					
Identificator teren	Adresă imobil	Număr cadastral	Nr. CF	Suprafața măsurată	Intravilan / extra.(I/E)	Nr. top.	Nr. tarla	Nr. parcelă	Categorie folosință	Suprafață parcelă	Identificator construcție	Cod grupă destinație	Suprafața construită	Nr. niveluri	Nr. CF	Constr. cu acte (DA/NU)
418022	Intravilan, Loc. Boiu, UAT. Ciumeghiu, Jud. Bihor; (Tarla: -, Parcela: -)			1436	I	305/2,306/2			A	1436						

2. PROPRIETATEA / POSESIA													
Titularul dreptului / posesiei			Proprietar=1 / Posesor=0	Data nașterii / CUI	Domiciliu / Sediu	Cota parte	Identificator entitate asociată	Cotă parte teren UI	Mod de dobândire	Act juridic			Obs. privitoare la proprietar
Nume / Denumire	Inițiala tatălui	Prenume								Tip act	Nr. act / data	Emitent	
UAT CIUMEGHIU			1	4641300	Loc. Ciumeghiu, UAT. Ciumeghiu, Jud. Bihor	1/1	418022		Lege	act normativ	7 / 13.03.1996	Parlamentul Romaniei	Proprietatar neidentificat

3. SARCINI / DEZMEMBRĂMINTE												
Titular			Data nașterii / CUI	Domiciliu / Sediu	Tipul sarcinii sau al dezmembrămintelor dreptului de proprietate	Cota parte	Identificator entitate asociată	Act juridic			Valoare ipotecă	Tip monedă
Nume / Denumire	Inițiala tatălui	Prenume						Tip act	Nr. act / data	Emitent		
-	-	-	-	-	-	-	-	-	-	-	-	-

4. NOTĂRI, PROCESE, INTERDICȚII				
Tipul notării	Tip act	Nr. act / data	Emitent	Identificator entitate asociată
-	-	-	-	-

5. OBSERVAȚII		
Imobil împrejmuit / neîmprejmuit	Imobil contestat / necontestat	Alte observații
Neîmprejmuit		



REGISTRUL CADASTRAL AL IMOBILELOR

ANEXA Nr. 2

UAT Ciomeghiu
Zonă cooperativizată (Co)

Sector cadastral nr. 418

1. DESCRIEREA IMOBILULUI																
DATE TEREN											DATE CONSTRUCȚII					
Identificator teren	Adresă imobil	Număr cadastral	Nr. CF	Suprafața măsurată	Intravilan / extra.(I/E)	Nr. top.	Nr. tarla	Nr. parcelă	Categorie folosință	Suprafață parcelă	Identificator construcție	Cod grupă destinație	Suprafața construită	Nr. niveluri	Nr. CF	Constr. cu acte (DA/NU)
418023	Intravilan, Loc. Boiu, Nr.350, UAT. Ciomeghiu, Jud. Bihor; (Tarla: -, Parcela: -)		55706	1446	I	307/1, 307/2			A	931	1	CL	97	1	55706-C1	DA
					I	307/1, 307/2			CC	515	2	CA	40	1		DA
											3	CA	19	1		DA

2. PROPRIETATEA / POSESIA													
Titularul dreptului / posesiei			Proprietar=1 / Posesor=0	Data nașterii / CUI	Domiciliu / Sediu	Cota parte	Identificator entitate asociată	Cotă parte teren UI	Mod de dobândire	Act juridic			Obs. privitoare la proprietar
Nume / Denumire	Inițiala tatălui	Prenume								Tip act	Nr. act / data	Emitent	
BAICAN		IRINA	1		Jud. Neidentificat	699/1339	418023		Convenție	act notarial	Contract De Vânzare-Cumpărare nr. 12250 / 22.06.1990	BNP	Lipsa CNP
BAICAN		IRINA	1		Jud. Neidentificat	1/2	C1		Convenție	act notarial	Contract De Vânzare-Cumpărare nr. 12250 / 22.06.1990	BNP	Lipsa CNP
BĂICAN		IRINA	1		Loc. Boiu, Nr.350, UAT. Ciomeghiu, Jud. Bihor	700/1399	418023		Succesiune	act notarial	certificat de mostenitor 59 din dosar succesoral 86 / 13.04.2022	NP Dehelean Renata	1/4 parti, lipsa CNP
BĂICAN		ANDRÁS	1	13.07.1980	Loc. Boiu, Nr.350, UAT. Ciomeghiu, Jud. Bihor								3/4 parti
BĂICAN		IRINA	1		Loc. Boiu, Nr.350, UAT. Ciomeghiu, Jud. Bihor	1/2	C1		Succesiune	act notarial	certificat de mostenitor 59 din dosar succesoral 8 / 13.04.2022	NP Dehelean Renata	1/4 parti, lipsa CNP
BĂICAN		ANDRÁS	1		Loc. Boiu, Nr.350, UAT. Ciomeghiu, Jud. Bihor								3/4 parti, lipsa CNP
BĂICAN		IRINA	0	30.07.1956	Jud. Neidentificat	47/1446	418023		Constituire	act administrativ	1888, Adeverința de posesie / 24.03.2023	PRIMARIA CIOMEGHIU	
BĂICAN		IRINA	1		Jud. Neidentificat	1/1	C2, C3		Construire	act administrativ	1889, Adeverința de construcție / 24.03.2023	PRIMARIA CIOMEGHIU	Lipsa CNP

3. SARCINI / DEZMEMBRĂMINTE													
Titular			Data nașterii / CUI	Domiciliu / Sediu	Tipul sarcinii sau al dezmembrămintelor dreptului de proprietate	Cota parte	Identificator entitate asociată	Act juridic			Valoare ipotecă	Tip monedă	
Nume / Denumire	Inițiala tatălui	Prenume						Tip act	Nr. act / data	Emitent			
-	-	-	-	-	-	-	-	-	-	-	-	-	-

4. NOTĂRI, PROCESE, INTERDICȚII

Tipul notării	Tip act	Nr. act/ data	Emitent	Identificator entitate asociată
-	-	-	-	-

5. OBSERVAȚII

Imobil împrejmuit/ neîmprejmuit	Imobil contestat/ necontestat	Alte observații
Neîmprejmuit		



REGISTRUL CADASTRAL AL IMOBILELOR

ANEXA Nr. 2

UAT Ciumeghiu
Zonă cooperativizată (Co)

Sector cadastral nr. 418

1. DESCRIEREA IMOBILULUI																
DATE TEREN											DATE CONSTRUCȚII					
Identificator teren	Adresă imobil	Număr cadastral	Nr. CF	Suprafața măsurată	Intravilan / extra.(I/E)	Nr. top.	Nr. tarla	Nr. parcelă	Categorie folosință	Suprafață parcelă	Identificator construcție	Cod grupă destinație	Suprafața construită	Nr. niveluri	Nr. CF	Constr. cu acte (DA/NU)
418024	Intravilan, Loc. Boiu, UAT. Ciumeghiu, Jud. Bihor; (Tarla: -, Parcela: -)			1305	I	307/3, 308			A	1305						

2. PROPRIETATEA / POSESIA													
Titularul dreptului / posesiei			Proprietar=1 / Posesor=0	Data nașterii / CUI	Domiciliu / Sediu	Cota parte	Identificator entitate asociată	Cotă parte teren UI	Mod de dobândire	Act juridic			Obs. privitoare la proprietar
Nume / Denumire	Inițiala tatălui	Prenume								Tip act	Nr. act / data	Emitent	
UAT CIUMEGHIU			1	4641300	Loc. Ciumeghiu, UAT. Ciumeghiu, Jud. Bihor	1/1	418024		Lege	act normativ	7 / 13.03.1996	Parlamentul Romaniei	Proprietar neidentificat

3. SARCINI / DEZMEMBRĂMINTE												
Titular			Data nașterii / CUI	Domiciliu / Sediu	Tipul sarcinii sau al dezmembrămintelor dreptului de proprietate	Cota parte	Identificator entitate asociată	Act juridic			Valoare ipotecă	Tip monedă
Nume / Denumire	Inițiala tatălui	Prenume						Tip act	Nr. act / data	Emitent		
-	-	-	-	-	-	-	-	-	-	-	-	-

4. NOTĂRI, PROCESE, INTERDICȚII				
Tipul notării	Tip act	Nr. act / data	Emitent	Identificator entitate asociată
-	-	-	-	-

5. OBSERVAȚII		
Imobil împrejmuit / neîmprejmuit	Imobil contestat / necontestat	Alte observații
Neîmprejmuit		



REGISTRUL CADASTRAL AL IMOBILELOR

ANEXA Nr. 2

UAT Ciomeghiu
Zonă cooperativizată (Co)

Sector cadastral nr. 418

1. DESCRIEREA IMOBILULUI																
DATE TEREN										DATE CONSTRUCȚII						
Identificator teren	Adresă imobil	Număr cadastral	Nr. CF	Suprafața măsurată	Intravilan / extra.(I/E)	Nr. top.	Nr. tarla	Nr. parcelă	Categorie folosință	Suprafață parcelă	Identificator construcție	Cod grupă destinație	Suprafața construită	Nr. niveluri	Nr. CF	Constr. cu acte (DA/NU)
418025	Intravilan, Loc. Boiu, Nr.352, UAT. Ciomeghiu, Jud. Bihor; (Tarla: -, Parcela: -)		232 Boiu	1306	I	310/1, 310/2			CC	463	1	CL	106	1		DA
					I	310/1, 310/2			A	843						

2. PROPRIETATEA / POSESIA															
Titularul dreptului / posesiei			Proprietar=1 / Posesor=0	Data nașterii / CUI	Domiciliu / Sediu	Cota parte	Identificator entitate asociată	Cotă parte teren UI	Mod de dobândire	Act juridic			Obs. privitoare la proprietar		
Nume / Denumire	Inițiala tatălui	Prenume								Tip act	Nr. act / data	Emitent			
UAT CIUMEGHIU			1	4641300	Loc. Ciomeghiu, UAT. Ciomeghiu, Jud. Bihor	1/1	418025, C1		Lege	act normativ	7 / 13.03.1996	PARLAMENTUL ROMANIEI	Proprietar neidentificat		

3. SARCINI / DEZMEMBRĂMINTE															
Titular			Data nașterii / CUI	Domiciliu / Sediu	Tipul sarcinii sau al dezmembrămintelor dreptului de proprietate	Cota parte	Identificator entitate asociată	Act juridic			Valoare ipotecă	Tip monedă			
Nume / Denumire	Inițiala tatălui	Prenume						Tip act	Nr. act / data	Emitent					
-	-	-	-	-	-	-	-	-	-	-	-	-	-		

4. NOTĂRI, PROCESE, INTERDICȚII															
Tipul notării						Tip act		Nr. act/ data		Emitent		Identificator entitate asociată			
-						-		-		-		-			

5. OBSERVAȚII															
Imobil împrejmuit/ neîmprejmuit				Imobil contestat/ necontestat				Alte observații							
Neîmprejmuit															



REGISTRUL CADASTRAL AL IMOBILELOR

ANEXA Nr. 2

UAT Ciomeghiu
Zonă cooperativizată (Co)


Sector cadastral nr. 418

1. DESCRIEREA IMOBILULUI																
DATE TEREN											DATE CONSTRUCȚII					
Identificator teren	Adresă imobil	Număr cadastral	Nr. CF	Suprafața măsurată	Intravilan / extra.(I/E)	Nr. top.	Nr. tarla	Nr. parcelă	Categorie folosință	Suprafață parcelă	Identificator construcție	Cod grupă destinație	Suprafața construită	Nr. niveluri	Nr. CF	Constr. cu acte (DA/NU)
418026	Intravilan, Loc. Boiu, Nr.353, UAT. Ciomeghiu, Jud. Bihor; (Tarla: -, Parcela: -)		159 Boiu	1442	I	309, 310/3			CC	460	1	CL	49	1		DA
					I	309, 310/3			A	982	2	CA	11	1		DA
											3	CA	5	1		DA

2. PROPRIETATEA / POSESIA															
Titularul dreptului / posesiei			Proprietar=1 / Posesor=0	Data nașterii / CUI	Domiciliu / Sedi	Cota parte	Identificator entitate asociată	Cotă parte teren UI	Mod de dobândire	Act juridic			Obs. privitoare la proprietar		
Nume / Denumire	Inițiala tatălui	Prenume								Tip act	Nr. act / data	Emitent			
STATUL ROMAN			1	999999999999999	Jud. Neidentificat	250/1442	418026		Lege	act notarial	8374, Contract de vanzare-cumparare / 12.10.1977	Notariatul de stat judetean Bihor			
KOVACS		ALEXANDRU EMERIC	1		Jud. Neidentificat	1/1	C1		Convenție	act notarial	8374, Contract de vanzare-cumparare / 12.10.1997	Notariatul de stat judetean Bihor	si sotia, lipsa CNP		
KOVACS		IRINA	1		Jud. Neidentificat								lipsa CNP		
KOVACS		IRINA	0	09.05.1952	Jud. Neidentificat	1192/1442	418026		Constituire	act administrativ	1888, Adeverinta de posesie / 24.03.2023	PRIMARIA CIUMEGHIU			
KOVACS		IRINA	1		Jud. Neidentificat	1/1	C2, C3		Construire	act administrativ	1889, Adeverinta de constructii / 23.04.2023	PRIMARIA CIUMEGHIU	Lipsa CNP		

3. SARCINI / DEZMEMBRĂMINTE															
Titular			Data nașterii / CUI	Domiciliu / Sedi	Tipul sarcinii sau al dezmembrămintelor dreptului de proprietate	Cota parte	Identificator entitate asociată	Act juridic			Valoare ipotecă	Tip monedă			
Nume / Denumire	Inițiala tatălui	Prenume						Tip act	Nr. act / data	Emitent					
KOVACS		ALEXANDRU EMERIC		Jud. Neidentificat	Folosință	250/1442	418026	act notarial	8374, Contract de vanzare-cumparare / 12.10.1977	Notariatul de stat judetean Bihor					
KOVACS		IRINA		Jud. Neidentificat											

4. NOTĂRI, PROCESE, INTERDICȚII																
Tipul notării											Tip act		Nr. act / data		Identificator entitate asociată	
-											-		-		-	



5. OBSERVAȚII		
Imobil împrejmuit/ neîmprejmuit	Imobil contestat/ necontestat	Alte observații
Neîmprejmuit		



REGISTRUL CADASTRAL AL IMOBILELOR

ANEXA Nr. 2

UAT Ciomeghiu
Zonă cooperativizată (Co)

Sector cadastral nr. 418

1. DESCRIEREA IMOBILULUI																
DATE TEREN											DATE CONSTRUCȚII					
Identificator teren	Adresă imobil	Număr cadastral	Nr. CF	Suprafața măsurată	Intravilan / extra.(I/E)	Nr. top.	Nr. tarla	Nr. parcelă	Categorie folosință	Suprafață parcelă	Identificator construcție	Cod grupă destinație	Suprafața construită	Nr. niveluri	Nr. CF	Constr. cu acte (DA/NU)
418027	Intravilan, Loc. Boiu, Nr.354, UAT. Ciomeghiu, Jud. Bihor; (Tarla: -, Parcela: -)		55181	1493	I	311, 312			A	1133	1	CL	129	1	55181-C1	DA
					I	311, 312			CC	360	2	CA	17	1		DA
											3	CA	8	1		DA
											4	CA	20	1		DA

2. PROPRIETATEA / POSESIA													
Titularul dreptului / posesiei			Proprietar=1 / Posesor=0	Data nașterii / CUI	Domiciliu / Sediul	Cota parte	Identificator entitate asociată	Cotă parte teren UI	Mod de dobândire	Act juridic			Obs. privitoare la proprietar
Nume / Denumire	Inițiala tatălui	Prenume								Tip act	Nr. act / data	Emitent	
STATUL ROMAN			1	9999999999999	Jud. Neidentificat	493/1493	418027		Lege	act notarial	205, Certificat de mostenitor / 01.01.1979	Notariatul de stat județean Bihor	
POLYANKI		IRINA	1		Jud. Neidentificat	3/8	C1		Convenție	act notarial	Contract De Vânzare-Cumpărare nr. 12104 / 12.08.1987	BNP	Lipsa CNP
POLYANKI		IRINA	1		Jud. Neidentificat	500/1493	418027		Constituire	act administrativ	Ordin nr. 58 / 24.03.2003	prefectura Bihor	Lipsa CNP
POLYANKI		IRINA	1		Jud. Neidentificat	1/8	C1		Convenție	act notarial	Contract De Vânzare-Cumpărare nr. 918 / 01.03.2003	Garba Cornel	Lipsa CNP
POLYANKI		IRINA	1		Loc. Boiu, Nr.354, UAT. Ciomeghiu, Jud. Bihor	4/8	C1		Succesiune	act notarial	cm 208, dosar 268 / 20.08.2019	Szasz Denes Albert	Lipsa CNP
POLYANKI		IRINA	1	03.08.1949	Loc. Boiu, Nr.354, UAT. Ciomeghiu, Jud. Bihor	500/1493	418027		Succesiune	act notarial	cm 208, dosar 268 / 20.08.2019	Szasz Denes Albert	Lipsa CNP
POLYANKI		IRINA	1		Jud. Neidentificat	1/1	C2, C3, C4		Constituire	act administrativ	1889, Adeverința de construcții / 24.03.2023	PRIMARIA CIOMEGHIU	Lipsa CNP

3. SARCINI / DEZMEMBRĂMINTE													
Titular			Data nașterii / CUI	Domiciliu / Sediul	Tipul sarcinii sau al dezmembrămintelor dreptului de proprietate	Cota parte	Identificator entitate asociată	Act juridic			Valoare ipotecă	Tip monedă	
Nume / Denumire	Inițiala tatălui	Prenume						Tip act	Nr. act / data	Emitent			
-	-	-	-	-	-	-	-	-	-	-	-	-	-

4. NOTĂRI, PROCESE, INTERDICȚII

Tipul notării	Tip act	Nr. act/ data	Emitent	Identificator entitate asociată
-	-	-	-	-

5. OBSERVAȚII

Imobil împrejmuit/ neîmprejmuit	Imobil contestat/ necontestat	Alte observații
Neîmprejmuit		



REGISTRUL CADASTRAL AL IMOBILELOR

ANEXA Nr. 2

UAT Ciumeghiu
Zonă cooperativizată (Co)

Sector cadastral nr. 418

1. DESCRIEREA IMOBILULUI																
DATE TEREN											DATE CONSTRUCȚII					
Identificator teren	Adresă imobil	Număr cadastral	Nr. CF	Suprafața măsurată	Intravilan / extra.(I/E)	Nr. top.	Nr. tarla	Nr. parcelă	Categorie folosință	Suprafață parcelă	Identificator construcție	Cod grupă destinație	Suprafața construită	Nr. niveluri	Nr. CF	Constr. cu acte (DA/NU)
418028	Intravilan, Loc. Boiu, Nr.355, UAT. Ciumeghiu, Jud. Bihor; (Tarla: -, Parcela: -)		55180	1525	I	313, 314			CC	313	1	CL	119	1	55180-C1	DA
					I	313, 314			A	1212	2	CA	26	1		DA
											3	CA	49	1		DA

2. PROPRIETATEA / POSESIA													
Titularul dreptului / posesiei			Proprietar=1 / Posesor=0	Data nașterii / CUI	Domiciliu / Sediu	Cota parte	Identificator entitate asociată	Cotă parte teren UI	Mod de dobândire	Act juridic			Obs. privitoare la proprietar
Nume / Denumire	Inițiala tatălui	Prenume								Tip act	Nr. act / data	Emitent	
POLYANKI		IRINA	1		Jud. Neidentificat	1/2	418028, C1		Convenție	act notarial	Contract De Vânzare-Cumpărare nr. 195 / 25.01.2001	Szasz Denes Albert	Lipsa CNP
POLYANKI		IRINA	1	03.08.1949	Loc. Boiu, Nr.354, UAT. Ciumeghiu, Jud. Bihor	1/2	418028, C1		Succesiune	act notarial	208, Certificat de mostenitor / 20.08.2019	Szasz Denes Albert	
POLYANKI		IRINA	1		Jud. Neidentificat	1/1	C2, C3		Construire	act administrativ	1889, Adeverinta de constructii / 24.03.2023	PRIMARIA CIUMEGHIU	Lipsa CNP

3. SARCINI / DEZMEMBRĂMINTE												
Titular			Data nașterii / CUI	Domiciliu / Sediu	Tipul sarcinii sau al dezmembrămintelor dreptului de proprietate	Cota parte	Identificator entitate asociată	Act juridic			Valoare ipotecă	Tip monedă
Nume / Denumire	Inițiala tatălui	Prenume						Tip act	Nr. act / data	Emitent		
-	-	-	-	-	-	-	-	-	-	-	-	-

4. NOTĂRI, PROCESE, INTERDICȚII			
Tipul notării	Tip act	Nr. act/ data	Identificator entitate asociată
-	-	-	-

5. OBSERVAȚII	
Imobil împrejmuit/ neîmprejmuit	Imobil contestat/ necontestat
Neîmprejmuit	



REGISTRUL CADASTRAL AL IMOBILELOR

ANEXA Nr. 2

UAT Ciomeghiu
Zonă cooperativizată (Co)

Sector cadastral nr. 418

1. DESCRIEREA IMOBILULUI																
DATE TEREN										DATE CONSTRUCȚII						
Identificator teren	Adresă imobil	Număr cadastral	Nr. CF	Suprafața măsurată	Intravilan / extra.(I/E)	Nr. top.	Nr. tarla	Nr. parcelă	Categorie folosință	Suprafață parcelă	Identificator construcție	Cod grupă destinație	Suprafața construită	Nr. niveluri	Nr. CF	Constr. cu acte (DA/NU)
418029	Intravilan, Loc. Boiu, Nr.356, UAT. Ciomeghiu, Jud. Bihor; (Tarla: -, Parcela: -)		161 Boiu	2532	I	315, 316			CC	250	1	CL	67	1		NU
					I	315, 316		A	2282							

2. PROPRIETATEA / POSESIA															
Titularul dreptului / posesiei			Proprietar=1 / Posesor=0	Data nașterii / CUI	Domiciliu / Sediu	Cota parte	Identificator entitate asociată	Cotă parte teren UI	Mod de dobândire	Act juridic			Obs. privitoare la proprietar		
Nume / Denumire	Inițiala tatălui	Prenume								Tip act	Nr. act / data	Emitent			
DEZSI		KATI	1		Jud. Neidentificat	1/1	418029	Reconstituire	act administrativ	3253, Titlu de proprietate / 05.04.2005	CJPSDPAT BIHOR	Lipsa CNP			
TOTH		IRINA	1		Jud. Neidentificat							Lipsa CNP			

3. SARCINI / DEZMEMBRĂMINTE												
Titular			Data nașterii / CUI	Domiciliu / Sediu	Tipul sarcinii sau al dezmembrămintelor dreptului de proprietate	Cota parte	Identificator entitate asociată	Act juridic			Valoare ipotecă	Tip monedă
Nume / Denumire	Inițiala tatălui	Prenume						Tip act	Nr. act / data	Emitent		
-	-	-	-	-	-	-	-	-	-	-	-	-

4. NOTĂRI, PROCESE, INTERDICȚII				
Tipul notării	Tip act	Nr. act / data	Emitent	Identificator entitate asociată
-	-	-	-	-

5. OBSERVAȚII		
Imobil împrejmuit / neîmprejmuit	Imobil contestat / necontestat	Alte observații
Neîmprejmuit		



REGISTRUL CADASTRAL AL IMOBILELOR

ANEXA Nr. 2

UAT Ciumeghiu
Zonă cooperativizată (Co)

Sector cadastral nr. 418

1. DESCRIEREA IMOBILULUI																
DATE TEREN											DATE CONSTRUCȚII					
Identificator teren	Adresă imobil	Număr cadastral	Nr. CF	Suprafața măsurată	Intravilan / extra.(I/E)	Nr. top.	Nr. tarla	Nr. parcelă	Categorie folosință	Suprafață parcelă	Identificator construcție	Cod grupă destinație	Suprafața construită	Nr. niveluri	Nr. CF	Constr. cu acte (DA/NU)
418030	Intravilan, Loc. Boiu, Nr.357, UAT. Ciumeghiu, Jud. Bihor; (Tarla: -, Parcela: -)		56636	1952	I				CC	459	1	CL	121	1	56636-C1	DA
					I				A	1493	2	CA	34	1	56636-C2	DA
											3	CA	22	1	56636-C3	DA

2. PROPRIETATEA / POSESIA													
Titularul dreptului / posesiei			Proprietar=1 / Posesor=0	Data nașterii / CUI	Domiciliu / Sediul	Cota parte	Identificator entitate asociată	Cotă parte teren UI	Mod de dobândire	Act juridic			Obs. privitoare la proprietar
Nume / Denumire	Inițiala tatălui	Prenume								Tip act	Nr. act / data	Emitent	
FAUR		VASILE	1		Jud. Neidentificat	1798/1952	418030		Convenție	act notarial	contract de intretinere aut 1346 / 03.05.2007	NP SZASZ DENES	si sotia, lipsa CNP
FAUR		MARIA	1		Jud. Neidentificat								Lipsa CNP
FAUR		VASILE	1		Jud. Neidentificat	1/1	C1		Convenție	act notarial	contract de intretinere aut 1346 / 03.05.2007	NP SZASZ DENES	si sotia, lipsa CNP
FAUR		MARIA	1		Jud. Neidentificat								Lipsa CNP
FAUR		VASILE	1		Jud. Neidentificat	1/1	C2, C3		Lege	act administrativ	8165 / 14.12.2021	COMUNA CIUMEGHIU	si sotia, lipsa CNP
FAUR		MARIA	1		Jud. Neidentificat								Lipsa CNP
UAT CIUMEGHIU			1	4641300	Loc. Ciumeghiu, UAT. Ciumeghiu, Jud. Bihor	154/1952	418030		Lege	act normativ	7 / 13.03.1996	Parlamentul Romaniei	Proprietar neidentificat

3. SARCINI / DEZMEMBRĂMINTE												
Titular			Data nașterii / CUI	Domiciliu / Sediul	Tipul sarcinii sau al dezmembrămintelor dreptului de proprietate	Cota parte	Identificator entitate asociată	Act juridic			Valoare ipotecă	Tip monedă
Nume / Denumire	Inițiala tatălui	Prenume						Tip act	Nr. act / data	Emitent		
-	-	-	-	-	-	-	-	-	-	-	-	-

4. NOTĂRI, PROCESE, INTERDICȚII			
Tipul notării	Tip act	Nr. act / data	Identificator entitate asociată
-	-	-	-

5. OBSERVAȚII		
Imobil împrejmuit / neîmprejmuit	Imobil contestat / necontestat	Alte observații
Neîmprejmuit		



REGISTRUL CADASTRAL AL IMOBILELOR

ANEXA Nr. 2

UAT Ciomeghiu
Zonă cooperativizată (Co)

Sector cadastral nr. 418

1. DESCRIEREA IMOBILULUI																
DATE TEREN											DATE CONSTRUCȚII					
Identificator teren	Adresă imobil	Număr cadastral	Nr. CF	Suprafața măsurată	Intravilan / extra.(I/E)	Nr. top.	Nr. tarla	Nr. parcelă	Categorie folosință	Suprafață parcelă	Identificator construcție	Cod grupă destinație	Suprafața construită	Nr. niveluri	Nr. CF	Constr. cu acte (DA/NU)
418031	Intravilan, Loc. Boiu, Nr.358, UAT Ciomeghiu, Jud. Bihor; (Tarla: -, Parcela: -)		241 Boiu	4235	I	317, 318/2			CC	785	1	CL	114	1		DA
					I	317, 318/2		A	3450	2	CA	24	1		DA	

2. PROPRIETATEA / POSESIA													
Titularul dreptului / posesiei			Proprietar=1 / Posesor=0	Data nașterii / CUI	Domiciliu / Sediul	Cota parte	Identificator entitate asociată	Cotă parte teren UI	Mod de dobândire	Act juridic			Obs. privitoare la proprietar
Nume / Denumire	Inițiala tatălui	Prenume								Tip act	Nr. act / data	Emitent	
MAURER		SUSANA	1		Jud. Neidentificat	1/1	418031		Reconstituire	act administrativ	2127, Titlu de proprietate / 24.04.1997	CJPSDPAT BIHOR	Lipsa CNP
MAURER		SUSANA	1		Jud. Neidentificat	1/1	C1, C2		Construire	act administrativ	1889, Adeverinta de constructii / 24.03.2023	PRIMARIA CIUMEGHIU	Lipsa CNP

3. SARCINI / DEZMEMBRĂMINTE												
Titular			Data nașterii / CUI	Domiciliu / Sediul	Tipul sarcinii sau al dezmembrămintelor dreptului de proprietate	Cota parte	Identificator entitate asociată	Act juridic			Valoare ipotecă	Tip monedă
Nume / Denumire	Inițiala tatălui	Prenume						Tip act	Nr. act / data	Emitent		
-	-	-	-	-	-	-	-	-	-	-	-	-

4. NOTĂRI, PROCESE, INTERDICȚII				
Tipul notării	Tip act	Nr. act/ data	Emitent	Identificator entitate asociată
-	-	-	-	-

5. OBSERVAȚII		
Imobil împrejmuit/ neîmprejmuit	Imobil contestat/ necontestat	Alte observații
Neîmprejmuit		



REGISTRUL CADASTRAL AL IMOBILELOR

ANEXA Nr. 2

UAT Ciomeghiu
Zonă cooperativizată (Co)

Sector cadastral nr. 418

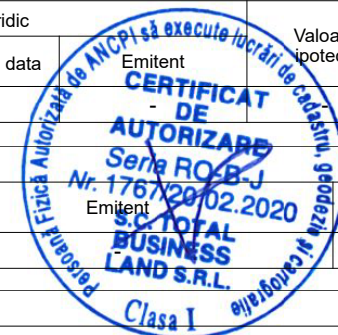
1. DESCRIEREA IMOBILULUI																
DATE TEREN											DATE CONSTRUCȚII					
Identificator teren	Adresă imobil	Număr cadastral	Nr. CF	Suprafața măsurată	Intravilan / extra.(I/E)	Nr. top.	Nr. tarla	Nr. parcelă	Categorie folosință	Suprafață parcelă	Identificator construcție	Cod grupă destinație	Suprafața construită	Nr. niveluri	Nr. CF	Constr. cu acte (DA/NU)
418032	Intravilan, Loc. Boiu, Nr.359, UAT Ciomeghiu, Jud. Bihor; (Tarla: -, Parcela: -)		51672	4817	I	319, 320			CC	250	1	CL	117	1	51672-C1	DA
					I	319, 320			A	4567						

2. PROPRIETATEA / POSESIA													
Titularul dreptului / posesiei			Proprietar=1 / Posesor=0	Data nașterii / CUI	Domiciliu / Sediu	Cota parte	Identificator entitate asociată	Cotă parte teren UI	Mod de dobândire	Act juridic			Obs. privitoare la proprietar
Nume / Denumire	Inițiala tatălui	Prenume								Tip act	Nr. act / data	Emitent	
PEȘTEAN		NICOLAIE	1		Loc. Tinca, Str. EMANOIL GOJDU, Nr.60, UAT. Tinca, Jud. Bihor	241/4817	418032		Convenție	act notarial	Contract De Vânzare-Cumpărare nr. aut 740 / 11.10.2019	NP Giurginca Ion	bun propriu, lipsa CNP
PEȘTEAN		NICOLAIE	1		Loc. Tinca, Str. EMANOIL GOJDU, Nr.60, UAT. Tinca, Jud. Bihor	1/1	C1		Convenție	act notarial	Contract De Vânzare-Cumpărare nr. aut 740 / 11.10.2019	NP Giurginca Ion	bun propriu, lipsa CNP
PEȘTEAN		NICOLAIE	1		Loc. Tinca, Str. EMANOIL GOJDU, Nr.60, UAT. Tinca, Jud. Bihor	4298/4817	418032		Convenție	act notarial	Contract De Vânzare-Cumpărare nr. aut 740 / 11.10.2019	NP Giurginca Ion	bun propriu, lipsa CNP
PEȘTEAN		NICOLAIE	0	17.08.1952	Jud. Neidentificat	278/4817	418032		Constituire	act administrativ	1888, Adeverinta de posesie / 24.03.2023	PRIMARIA CIUMEGHIU	

3. SARCINI / DEZMEMBRĂMINTE													
Titular			Data nașterii / CUI	Domiciliu / Sediu	Tipul sarcinii sau al dezmembrămintelor dreptului de proprietate	Cota parte	Identificator entitate asociată	Act juridic			Valoare ipotecă	Tip monedă	
Nume / Denumire	Inițiala tatălui	Prenume						Tip act	Nr. act / data	Emitent			
-	-	-	-	-	-	-	-	-	-	-	-	-	-

4. NOTĂRI, PROCESE, INTERDICȚII													
Tipul notării						Tip act		Nr. act / data		Emitent		Identificator entitate asociată	
-						-		-		-		-	

5. OBSERVAȚII													
Imobil împrejmuit / neîmprejmuit				Imobil contestat / necontestat				Alte observații					
Neîmprejmuit													



REGISTRUL CADASTRAL AL IMOBILELOR

ANEXA Nr. 2

UAT Ciomeghiu
Zonă cooperativizată (Co)

Sector cadastral nr. 418

1. DESCRIEREA IMOBILULUI																
DATE TEREN										DATE CONSTRUCȚII						
Identificator teren	Adresă imobil	Număr cadastral	Nr. CF	Suprafața măsurată	Intravilan / extra.(I/E)	Nr. top.	Nr. tarla	Nr. parcelă	Categorie folosință	Suprafață parcelă	Identificator construcție	Cod grupă destinație	Suprafața construită	Nr. niveluri	Nr. CF	Constr. cu acte (DA/NU)
418033	Intravilan, Loc. Boiu, Nr.360, UAT. Ciomeghiu, Jud. Bihor; (Tarla: -, Parcela: -)		53231	1773	I	321/2			CC	525	1	CL	56	1	53231-C1	DA
					I	321/2			A	1248	2	CA	112	1		DA
											3	CA	23	1		DA

2. PROPRIETATEA / POSESIA													
Titularul dreptului / posesiei			Proprietar=1 / Posesor=0	Data nașterii / CUI	Domiciliu / Sediu	Cota parte	Identificator entitate asociată	Cotă parte teren UI	Mod de dobândire	Act juridic			Obs. privitoare la proprietar
Nume / Denumire	Inițiala tatălui	Prenume								Tip act	Nr. act / data	Emitent	
KOVACS		TIBOR	1		Jud. Neidentificat	958/1773	418033		Convenție	hotărâre judecătorească	4180, Sentința Civila / 30.06.2003	Judecătoria Oradea	Lipsa CNP
KOVACS		TIBOR	1		Jud. Neidentificat	1/1	C1		Convenție	hotărâre judecătorească	4180, Sentința Civila / 30.06.2003	Judecătoria Oradea	Lipsa CNP
KOVACS		TIBOR	0	02.04.1970	Jud. Neidentificat	815/1773	418033		Constituire	act administrativ	1888, Adeverința de posesie / 24.03.2023	PRIMARIA CIUMEGHIU	
KOVACS		TIBOR	1		Jud. Neidentificat	1/1	C2, C3		Construire	act administrativ	1889, Adeverința de construcții / 24.03.2023	PRIMARIA CIUMEGHIU	Lipsa CNP

3. SARCINI / DEZMEMBRĂMINTE												
Titular			Data nașterii / CUI	Domiciliu / Sediu	Tipul sarcinii sau al dezmembrămintelor dreptului de proprietate	Cota parte	Identificator entitate asociată	Act juridic			Valoare ipotecă	Tip monedă
Nume / Denumire	Inițiala tatălui	Prenume						Tip act	Nr. act / data	Emitent		
-	-	-	-	-	-	-	-	-	-	-	-	-

4. NOTĂRI, PROCESE, INTERDICȚII			
Tipul notării	Tip act	Nr. act / data	Identificator entitate asociată
-	-	-	-

5. OBSERVAȚII		
Imobil împrejmuit / neîmprejmuit	Imobil contestat / necontestat	Alte observații
Neîmprejmuit		



REGISTRUL CADASTRAL AL IMOBILELOR

ANEXA Nr. 2

UAT Ciomeghiu
Zonă cooperativizată (Co)

Sector cadastral nr. 418

1. DESCRIEREA IMOBILULUI																
DATE TEREN											DATE CONSTRUCȚII					
Identificator teren	Adresă imobil	Număr cadastral	Nr. CF	Suprafața măsurată	Intravilan / extra.(I/E)	Nr. top.	Nr. tarla	Nr. parcelă	Categorie folosință	Suprafață parcelă	Identificator construcție	Cod grupă destinație	Suprafața construită	Nr. niveluri	Nr. CF	Constr. cu acte (DA/NU)
418034	Intravilan, Loc. Boiu, UAT. Ciomeghiu, Jud. Bihor; (Tarla: -, Parcela: -)		1448 Boiu	2362	I	321/1			A	2362						

2. PROPRIETATEA / POSESIA													
Titularul dreptului / posesiei			Proprietar=1 / Posesor=0	Data nașterii / CUI	Domiciliu / Sediu	Cota parte	Identificator entitate asociată	Cotă parte teren UI	Mod de dobândire	Act juridic			Obs. privitoare la proprietar
Nume / Denumire	Inițiala tatălui	Prenume								Tip act	Nr. act / data	Emitent	
PETER		VASILE	1		Jud. Neidentificat	1/1	418034		Convenție	act notarial	1896, Contract de vânzare-cumpărare / 13.10.2006	BNP Giurginca Ion	si sotia, lipsa CNP
PETER		ADRIANA ANA	1		Jud. Neidentificat								Lipsa CNP

3. SARCINI / DEZMEMBRĂMINTE												
Titular			Data nașterii / CUI	Domiciliu / Sediu	Tipul sarcinii sau al dezmembrămintelor dreptului de proprietate	Cota parte	Identificator entitate asociată	Act juridic			Valoare ipotecă	Tip monedă
Nume / Denumire	Inițiala tatălui	Prenume						Tip act	Nr. act / data	Emitent		
-	-	-	-	-	-	-	-	-	-	-	-	-

4. NOTĂRI, PROCESE, INTERDICȚII				
Tipul notării	Tip act	Nr. act / data	Emitent	Identificator entitate asociată
-	-	-	-	-

5. OBSERVAȚII		
Imobil împrejmuit / neîmprejmuit	Imobil contestat / necontestat	Alte observații
Neîmprejmuit		



REGISTRUL CADASTRAL AL IMOBILELOR

ANEXA Nr. 2

UAT Ciomeghiu
Zonă cooperativizată (Co)

Sector cadastral nr. 418

1. DESCRIEREA IMOBILULUI																
DATE TEREN											DATE CONSTRUCȚII					
Identificator teren	Adresă imobil	Număr cadastral	Nr. CF	Suprafața măsurată	Intravilan / extra.(I/E)	Nr. top.	Nr. tarla	Nr. parcelă	Categorie folosință	Suprafață parcelă	Identificator construcție	Cod grupă destinație	Suprafața construită	Nr. niveluri	Nr. CF	Constr. cu acte (DA/NU)
418035	Intravilan, Loc. Boiu, UAT. Ciomeghiu, Jud. Bihor; (Tarla: -, Parcela: -)		53730	4236	I	323, 324, 325			A	4236						

2. PROPRIETATEA / POSESIA													
Titularul dreptului / posesiei			Proprietar=1 / Posesor=0	Data nașterii / CUI	Domiciliu / Sediu	Cota parte	Identificator entitate asociată	Cotă parte teren UI	Mod de dobândire	Act juridic			Obs. privitoare la proprietar
Nume / Denumire	Inițiala tatălui	Prenume								Tip act	Nr. act / data	Emitent	
PETER		VASILE	1		Jud. Neidentificat	1/1	418035		Convenție	act notarial	Contract De Vanzare-Cumparare nr. aut 1897 / 16.10.2006	Bnp Giurginca Ion	si sotia, lipsa CNP
PETER		ADRIANA ANA	1		Jud. Neidentificat								Lipsa CNP

3. SARCINI / DEZMEMBRĂMINTE												
Titular			Data nașterii / CUI	Domiciliu / Sediu	Tipul sarcinii sau al dezmembrămintelor dreptului de proprietate	Cota parte	Identificator entitate asociată	Act juridic			Valoare ipotecă	Tip monedă
Nume / Denumire	Inițiala tatălui	Prenume						Tip act	Nr. act / data	Emitent		
-	-	-	-	-	-	-	-	-	-	-	-	-

4. NOTĂRI, PROCESE, INTERDICȚII				
Tipul notării	Tip act	Nr. act / data	Emitent	Identificator entitate asociată
-	-	-	-	-

5. OBSERVAȚII		
Imobil împrejmuit / neîmprejmuit	Imobil contestat / necontestat	Alte observații
Neîmprejmuit		



REGISTRUL CADASTRAL AL IMOBILELOR

ANEXA Nr. 2

UAT Ciomeghiu
Zonă cooperativizată (Co)

Sector cadastral nr. 418

1. DESCRIEREA IMOBILULUI																
DATE TEREN											DATE CONSTRUCȚII					
Identificator teren	Adresă imobil	Număr cadastral	Nr. CF	Suprafața măsurată	Intravilan / extra.(I/E)	Nr. top.	Nr. tarla	Nr. parcelă	Categorie folosință	Suprafață parcelă	Identificator construcție	Cod grupă destinație	Suprafața construită	Nr. niveluri	Nr. CF	Constr. cu acte (DA/NU)
418036	Intravilan, Loc. Boiu, UAT. Ciomeghiu, Jud. Bihor; (Tarla: -, Parcela: -)			6931	I	326, 327/1, 327/2			A	6931						

2. PROPRIETATEA / POSESIA															
Titularul dreptului / posesiei			Proprietar=1 / Posesor=0	Data nașterii / CUI	Domiciliu / Sediu	Cota parte	Identificator entitate asociată	Cotă parte teren UI	Mod de dobândire	Act juridic			Obs. privitoare la proprietar		
Nume / Denumire	Inițiala tatălui	Prenume								Tip act	Nr. act / data	Emitent			
KOVAGO		ATTILA	1		Jud. Neidentificat	1/1	418036		Reconstituire	act administrativ	2185, Titlu de proprietate / 25.07.1997	CJPSDPAT BIHOR	Lipsa CNP		
KOVAGO		ALEXANDRA	1		Jud. Neidentificat								Lipsa CNP		

3. SARCINI / DEZMEMBRĂMINTE															
Titular			Data nașterii / CUI	Domiciliu / Sediu	Tipul sarcinii sau al dezmembrămintelor dreptului de proprietate	Cota parte	Identificator entitate asociată	Act juridic			Valoare ipotecă	Tip monedă			
Nume / Denumire	Inițiala tatălui	Prenume						Tip act	Nr. act / data	Emitent					
-	-	-	-	-	-	-	-	-	-	-	-	-	-		

4. NOTĂRI, PROCESE, INTERDICȚII															
Tipul notării						Tip act		Nr. act/ data		Emitent		Identificator entitate asociată			
-						-		-		-		-			

5. OBSERVAȚII															
Imobil împrejmuit/ neîmprejmuit				Imobil contestat/ necontestat				Alte observații							
Neîmprejmuit															



REGISTRUL CADASTRAL AL IMOBILELOR

ANEXA Nr. 2

UAT Ciomeghiu
Zonă cooperativizată (Co)

Sector cadastral nr. 418

1. DESCRIEREA IMOBILULUI																
DATE TEREN											DATE CONSTRUCȚII					
Identificator teren	Adresă imobil	Număr cadastral	Nr. CF	Suprafața măsurată	Intravilan / extra.(I/E)	Nr. top.	Nr. tarla	Nr. parcelă	Categorie folosință	Suprafață parcelă	Identificator construcție	Cod grupă destinație	Suprafața construită	Nr. niveluri	Nr. CF	Constr. cu acte (DA/NU)
418037	Intravilan, Loc. Boiu, Nr.362, UAT. Ciomeghiu, Jud. Bihor; (Tarla: -, Parcela: -)		50695	9320	I				CC	1770	1	CL	252	1		DA
					I			A	7550	2	CA	47	1		DA	

2. PROPRIETATEA / POSESIA													
Titularul dreptului / posesiei			Proprietar=1 / Posesor=0	Data nașterii / CUI	Domiciliu / Sediu	Cota parte	Identificator entitate asociată	Cotă parte teren UI	Mod de dobândire	Act juridic			Obs. privitoare la proprietar
Nume / Denumire	Inițiala tatălui	Prenume								Tip act	Nr. act / data	Emitent	
CIOBRIS		DENISA VASILICA	1	27.04.1993	Loc. Boiu, Nr.327, UAT. Ciomeghiu, Jud. Bihor	1/1	418037		Convenție	act notarial	118 / 03.02.2016	Szasz Denes Albert	bun propriu
CIOBRIS		DENISA VASILICA	1		Jud. Neidentificat	1/1	C1, C2		Construire	act administrativ	1889, Adeverinta de constructii / 24.03.2023	PRIMARIA CIUMEGHIU	Lipsa CNP

3. SARCINI / DEZMEMBRĂMINTE												
Titular			Data nașterii / CUI	Domiciliu / Sediu	Tipul sarcinii sau al dezmembrămintelor dreptului de proprietate	Cota parte	Identificator entitate asociată	Act juridic			Valoare ipotecă	Tip monedă
Nume / Denumire	Inițiala tatălui	Prenume						Tip act	Nr. act / data	Emitent		
-	-	-	-	-	-	-	-	-	-	-	-	-

4. NOTĂRI, PROCESE, INTERDICȚII				
Tipul notării	Tip act	Nr. act/ data	Emitent	Identificator entitate asociată
Se noteaza patrimoniul de afectatiune asupra imobilului in favoarea: CIOBRIS DENISA VASILICA PERSOANA FIZICA AUTORIZATA	act notarial	Declaratie aut.241 / 15.02.2016	DEHELEAN RENATA	418037

5. OBSERVAȚII		
Imobil împrejmuit/ neîmprejmuit	Imobil contestat/ necontestat	Alte observații
Neîmprejmuit		



REGISTRUL CADASTRAL AL IMOBILELOR

ANEXA Nr. 2

UAT Ciomeghiu
Zonă cooperativizată (Co)

Sector cadastral nr. 418

1. DESCRIEREA IMOBILULUI																
DATE TEREN											DATE CONSTRUCȚII					
Identificator teren	Adresă imobil	Număr cadastral	Nr. CF	Suprafața măsurată	Intravilan / extra.(I/E)	Nr. top.	Nr. tarla	Nr. parcelă	Categorie folosință	Suprafață parcelă	Identificator construcție	Cod grupă destinație	Suprafața construită	Nr. niveluri	Nr. CF	Constr. cu acte (DA/NU)
418038	Intravilan, Loc. Boiu, Nr.362/A, UAT. Ciomeghiu, Jud. Bihor; (Tarla: -, Parcela: -)		53091	3960	I	328/4, 328/3, 329/2			CC	280	1	CL	99	1	53091-C1	DA
					I	328/4, 328/3, 329/2			A	3680	2	CA	35	1		DA

2. PROPRIETATEA / POSESIA

Titularul dreptului / posesiei			Proprietar=1 / Posesor=0	Data nașterii / CUI	Domiciliu / Sediul	Cota parte	Identificator entitate asociată	Cotă parte teren UI	Mod de dobândire	Act juridic			Obs. privitoare la proprietar
Nume / Denumire	Inițiala tatălui	Prenume								Tip act	Nr. act / data	Emitent	
OMUT		NICOLAE	1		Jud. Neidentificat	3604/3960	418038		Convenție	act notarial	1980, Contract de vânzare-cumpărare / 13.12.2000	BNP Bodea Floarea Elisabeta	necasatorit, lipsa CNP
OMUT		NICOLAE	1		Jud: Neidentificat	250/3960	418038		Convenție	act notarial	948 / 24.10.2014	Giurginca Ion	bun propriu, lipsa CNP
OMUT		NICOLAE	1		Jud: Neidentificat	1/1	C1		Convenție	act notarial	948 / 24.10.2014	Giurginca Ion	bun propriu, lipsa CNP
OMUT		NICOLAE	0	17.08.1973	Jud. Neidentificat	106/3960	418038		Constituire	act administrativ	1888, Adeverinta de posesie / 24.03.2023	PRIMARIA CIUMEGHIU	
OMUT		NICOLAE	1		Jud. Neidentificat	1/1	C2		Construire	act administrativ	1889, Adeverinta de constructii / 24.03.2023	PRIMARIA CIUMEGHIU	Lipsa CNP

3. SARCINI / DEZMEMBRĂMINTE

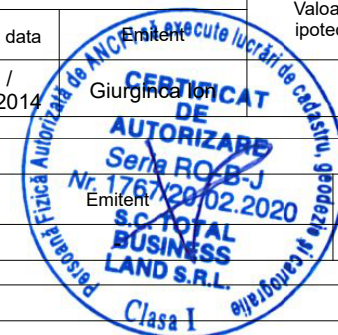
Titular			Data nașterii / CUI	Domiciliu / Sediul	Tipul sarcinii sau al dezmembrămintelor dreptului de proprietate	Cota parte	Identificator entitate asociată	Act juridic			Valoare ipotecă	Tip monedă
Nume / Denumire	Inițiala tatălui	Prenume						Tip act	Nr. act / data	Emitent		
OMUT		NICOLAE SEBASTIAN	20.08.2005	Jud: Neidentificat	Uzuzfruct viager	1/1	418038, C1	act notarial	948 / 24.10.2014	Giurginca Ion		

4. NOTĂRI, PROCESE, INTERDICȚII

Tipul notării	Tip act	Nr. act / data	Identificator entitate asociată
-	-	-	-

5. OBSERVAȚII

Imobil împrejmuit / neîmprejmuit	Imobil contestat / necontestat	Alte observații
Neîmprejmuit		



REGISTRUL CADASTRAL AL IMOBILELOR

ANEXA Nr. 2

UAT Ciomeghiu
Zonă cooperativizată (Co)

Sector cadastral nr. 418

1. DESCRIEREA IMOBILULUI																
DATE TEREN											DATE CONSTRUCȚII					
Identificator teren	Adresă imobil	Număr cadastral	Nr. CF	Suprafața măsurată	Intravilan / extra.(I/E)	Nr. top.	Nr. tarla	Nr. parcelă	Categorie folosință	Suprafață parcelă	Identificator construcție	Cod grupă destinație	Suprafața construită	Nr. niveluri	Nr. CF	Constr. cu acte (DA/NU)
418039	Intravilan, Loc. Boiu, Nr.363, UAT. Ciomeghiu, Jud. Bihor; (Tarla: -, Parcela: -)		53090	5668	I	330/1			A	4808	1	CL	127	1		DA
					I	330/1			CC	860	2	CA	48	1		DA
											3	CA	18	1		DA

2. PROPRIETATEA / POSESIA															
Titularul dreptului / posesiei			Proprietar=1 / Posesor=0	Data nașterii / CUI	Domiciliu / Sediul	Cota parte	Identificator entitate asociată	Cotă parte teren UI	Mod de dobândire	Act juridic			Obs. privitoare la proprietar		
Nume / Denumire	Inițiala tatălui	Prenume								Tip act	Nr. act / data	Emitent			
OMUT		NICOLAE	1		Jud. Neidentificat	621/5668	418039		Convenție	act notarial	Contract De Vanzare-Cumparare nr. 1980 / 13.12.2000	NP Bodea Floarea Elisabeta	necasatorit, lipsa CNP		
OMUT		NICOLAE	1		Jud: Neidentificat	4350/5668	418039		Convenție	act notarial	948 / 24.10.2014	Giurginca Ion	Lipsa CNP		
OMUT		NICOLAE	0	17.08.1973	Jud. Neidentificat	697/5668	418039		Constituire	act administrativ	1888, Adeverinta de posesie / 24.03.2023	PRIMARIA CIUMEGHIU			
OMUT		NICOLAE	1		Jud. Neidentificat	1/1	C1, C2, C3		Construire	act administrativ	1889, Adeverinta de constructii / 24.03.2023	PRIMARIA CIUMEGHIU	Lipsa CNP		

3. SARCINI / DEZMEMBRĂMINTE															
Titular			Data nașterii / CUI	Domiciliu / Sediul	Tipul sarcinii sau al dezmembrămintelor dreptului de proprietate	Cota parte	Identificator entitate asociată	Act juridic			Valoare ipotecă	Tip monedă			
Nume / Denumire	Inițiala tatălui	Prenume						Tip act	Nr. act / data	Emitent					
OMUT		NICOLAE SEBASTIAN	20.08.2005	Jud: Neidentificat	Uzufruct viager	1450/1657	418039	act notarial	948 / 24.10.2014	Giurginca Ion					

4. NOTĂRI, PROCESE, INTERDICȚII															
Tipul notării						Tip act		Nr. act/ data		Emitent		Identificator entitate asociată			
-						-		-		-		-			

5. OBSERVAȚII															
Imobil împrejmuit/ neîmprejmuit				Imobil contestat/ necontestat				Alte observații							
Neîmprejmuit															



REGISTRUL CADASTRAL AL IMOBILELOR

ANEXA Nr. 2

UAT Ciomeghiu
Zonă cooperativizată (Co)

Sector cadastral nr. 418

1. DESCRIEREA IMOBILULUI																
DATE TEREN											DATE CONSTRUCȚII					
Identificator teren	Adresă imobil	Număr cadastral	Nr. CF	Suprafața măsurată	Intravilan / extra.(I/E)	Nr. top.	Nr. tarla	Nr. parcelă	Categorie folosință	Suprafață parcelă	Identificator construcție	Cod grupă destinație	Suprafața construită	Nr. niveluri	Nr. CF	Constr. cu acte (DA/NU)
418040	Intravilan, Loc. Boiu, Nr.364, UAT. Ciomeghiu, Jud. Bihor; (Tarla: -, Parcela: -)		52975	9323	I	330/2, 331/2			A	9033	1	CL	93	1	52975-C1	DA
					I	330/2, 331/2			CC	290						

2. PROPRIETATEA / POSESIA															
Titularul dreptului / posesiei			Proprietar=1 / Posesor=0	Data nașterii / CUI	Domiciliu / Sediu	Cota parte	Identificator entitate asociată	Cotă parte teren UI	Mod de dobândire	Act juridic			Obs. privitoare la proprietar		
Nume / Denumire	Inițiala tatălui	Prenume								Tip act	Nr. act / data	Emitent			
MAHONIS		CLAUDIU-IONUȚ	1	12.12.1986	Loc. Resita, Al. GHEORGHE SINCAI, Nr.4, Sc.1, Et.1, Ap.7, UAT. Reșița, Jud. Caraș-Severin	1/1	418040, C1		Convenție	act notarial	343 / 31.05.2017	Giurginca Ion	si sotia		
MAHONIS		MIHAELA IONELA	1		Jud. Neidentificat								bun comun, lipsa CNP		

3. SARCINI / DEZMEMBRĂMINTE												
Titular			Data nașterii / CUI	Domiciliu / Sediu	Tipul sarcinii sau al dezmembrămintelor dreptului de proprietate	Cota parte	Identificator entitate asociată	Act juridic			Valoare ipotecă	Tip monedă
Nume / Denumire	Inițiala tatălui	Prenume						Tip act	Nr. act / data	Emitent		
-	-	-	-	-	-	-	-	-	-	-	-	-

4. NOTĂRI, PROCESE, INTERDICȚII				
Tipul notării	Tip act	Nr. act/ data	Emitent	Identificator entitate asociată
-	-	-	-	-

5. OBSERVAȚII		
Imobil împrejmuit/ neîmprejmuit	Imobil contestat/ necontestat	Alte observații
Neîmprejmuit		



REGISTRUL CADASTRAL AL IMOBILELOR

ANEXA Nr. 2

UAT Ciomeghiu
Zonă cooperativizată (Co)

Sector cadastral nr. 418

1. DESCRIEREA IMOBILULUI																
DATE TEREN											DATE CONSTRUCȚII					
Identificator teren	Adresă imobil	Număr cadastral	Nr. CF	Suprafața măsurată	Intravilan / extra.(I/E)	Nr. top.	Nr. tarla	Nr. parcelă	Categorie folosință	Suprafață parcelă	Identificator construcție	Cod grupă destinație	Suprafața construită	Nr. niveluri	Nr. CF	Constr. cu acte (DA/NU)
418041	Intravilan, Loc. Boiu, Nr.365, UAT. Ciomeghiu, Jud. Bihor; (Tarla: -, Parcela: -)		52594	6091	I	332, 333			CC	1262	1	CL	162	1	52594-C1	DA
					I	332, 333			A	4829	2	CA	24	1		DA
											3	CA	51	1		DA
											4	CA	29	1		DA

2. PROPRIETATEA / POSESIA													
Titularul dreptului / posesiei			Proprietar=1 / Posesor=0	Data nașterii / CUI	Domiciliu / Sediu	Cota parte	Identificator entitate asociată	Cotă parte teren UI	Mod de dobândire	Act juridic			Obs. privitoare la proprietar
Nume / Denumire	Inițiala tatălui	Prenume								Tip act	Nr. act / data	Emitent	
MAHONIS		ROBERT OVIDIU	1	03.08.1992	Romania, Jud. CARASSEVERIN, Loc. Resita, Str. ALE. GH. SINCAI NR. 4, Sc. 1, Ap. 7	1/1	418041		Convenție	act notarial	149 / 20.02.2014	Giurginca Ion	bun propriu
MAHONIS		ROBERT OVIDIU	1		Romania, Jud. CARASSEVERIN, Loc. Resita, Str. ALE. GH. SINCAI NR. 4, Sc. 1, Ap. 7	1/1	C1		Convenție	act notarial	149 / 20.02.2014	Giurginca Ion	bun propriu, lipsa CNP
MAHONIS		ROBERT OVIDIU	1		Jud. Neidentificat	1/1	C2, C3, C4		Construire	act administrativ	1889, Adeverinta de constructii / 24.03.2023	PRIMARIA CIUMEGHIU	Lipsa CNP

3. SARCINI / DEZMEMBRĂMINTE												
Titular			Data nașterii / CUI	Domiciliu / Sediu	Tipul sarcinii sau al dezmembrămintelor dreptului de proprietate	Cota parte	Identificator entitate asociată	Act juridic			Valoare ipotecă	Tip monedă
Nume / Denumire	Inițiala tatălui	Prenume						Tip act	Nr. act / data	Emitent		
-	-	-	-	-	-	-	-	-	-	-	-	-

4. NOTĂRI, PROCESE, INTERDICȚII			
Tipul notării	Tip act	Nr. act / data	Identificator entitate asociată
-	-	-	-

5. OBSERVAȚII		
Imobil împrejmuit / neîmprejmuit	Imobil contestat / necontestat	Alte observații
Neîmprejmuit		



REGISTRUL CADASTRAL AL IMOBILELOR

ANEXA Nr. 2

UAT Ciomeghiu
Zonă cooperativizată (Co)

Sector cadastral nr. 418

1. DESCRIEREA IMOBILULUI																
DATE TEREN											DATE CONSTRUCȚII					
Identificator teren	Adresă imobil	Număr cadastral	Nr. CF	Suprafața măsurată	Intravilan / extra.(I/E)	Nr. top.	Nr. tarla	Nr. parcelă	Categorie folosință	Suprafață parcelă	Identificator construcție	Cod grupă destinație	Suprafața construită	Nr. niveluri	Nr. CF	Constr. cu acte (DA/NU)
418042	Intravilan, Loc. Boiu, Nr.365/A, UAT. Ciomeghiu, Jud. Bihor; (Tarla: -, Parcela: -)		1321 Boiu	5434	I	334/1, 335, 336, 337/1			CC	665	1	CL	147	1		DA
					I	334/1, 335, 336, 337/1		A	4769	2	CA	17	1		DA	

2. PROPRIETATEA / POSESIA													
Titularul dreptului / posesiei			Proprietar=1 / Posesor=0	Data nașterii / CUI	Domiciliu / Sediul	Cota parte	Identificator entitate asociată	Cotă parte teren UI	Mod de dobândire	Act juridic			Obs. privitoare la proprietar
Nume / Denumire	Inițiala tatălui	Prenume								Tip act	Nr. act / data	Emitent	
BERES		ILDIKO IRMA	1		Jud. Neidentificat	3596/5434	418042		Convenție	act notarial	1503, Contract de vânzare-cumpărare / 18.08.2006	NP Giurginca Ion	necesaritorita, lipsa CNP
BERES		ILDIKO IRMA	1		Jud. Neidentificat	1/1	C1		Convenție	act notarial	1503, Contract de vânzare-cumpărare / 18.08.2006	NP Giurginca Ion	necesaritorita, lipsa CNP
BERES		ILDIKO IRMA	0	15.12.1968	Jud. Neidentificat	1838/5434	418042		Constituire	act administrativ	1888, Adeverinta de posesie / 24.03.2023	PRIMARIA CIUMEGHIU	
BERES		ILDIKO IRMA	1		Jud. Neidentificat	1/1	C2		Construire	act administrativ	1889, Adeverinta de constructii / 24.03.2023	PRIMARIA CIUMEGHIU	lipsa CNP

3. SARCINI / DEZMEMBRĂMINTE													
Titular			Data nașterii / CUI	Domiciliu / Sediul	Tipul sarcinii sau al dezmembrămintelor dreptului de proprietate	Cota parte	Identificator entitate asociată	Act juridic			Valoare ipotecă	Tip monedă	
Nume / Denumire	Inițiala tatălui	Prenume						Tip act	Nr. act / data	Emitent			
ARANY		IULIU	18.10.1921	Jud. Neidentificat	Uzuct viager	1/1	418042, C1	act notarial	1503, Contract de vânzare-cumpărare / 18.08.2006	NP Giurginca Ion			

4. NOTĂRI, PROCESE, INTERDICȚII				
Tipul notării	Tip act	Nr. act / data	Emitent	Identificator entitate asociată
-	-	-	-	-



5. OBSERVAȚII

Imobil împrejmuit/ neîmprejmuit	Imobil contestat/ necontestat	Alte observații
Neîmprejmuit		



REGISTRUL CADASTRAL AL IMOBILELOR

ANEXA Nr. 2

UAT Ciomeghiu
Zonă cooperativizată (Co)

Sector cadastral nr. 418

1. DESCRIEREA IMOBILULUI																
DATE TEREN											DATE CONSTRUCȚII					
Identificator teren	Adresă imobil	Număr cadastral	Nr. CF	Suprafața măsurată	Intravilan / extra.(I/E)	Nr. top.	Nr. tarla	Nr. parcelă	Categorie folosință	Suprafață parcelă	Identificator construcție	Cod grupă destinație	Suprafața construită	Nr. niveluri	Nr. CF	Constr. cu acte (DA/NU)
418043	Intravilan, Loc. Boiu, Nr.366, UAT. Ciomeghiu, Jud. Bihor; (Tarla: -, Parcela: -)			6800	I	338, 339			CC	705	1	CL	148	1		NU
					I	338, 339			A	6095	2	CA	15	1		NU
											3	CA	13	1		NU

2. PROPRIETATEA / POSESIA															
Titularul dreptului / posesiei			Proprietar=1 / Posesor=0	Data nașterii / CUI	Domiciliu / Sediu	Cota parte	Identificator entitate asociată	Cotă parte teren UI	Mod de dobândire	Act juridic			Obs. privitoare la proprietar		
Nume / Denumire	Inițiala tatălui	Prenume								Tip act	Nr. act / data	Emitent			
UAT CIUMEGHIU			1	4641300	Loc. Ciomeghiu, UAT. Ciomeghiu, Jud. Bihor	1/1	418043		Lege	act normativ	7 / 13.03.1996	Parlamentul Romaniei	Proprietar neidentificat		

3. SARCINI / DEZMEMBRĂMINTE												
Titular			Data nașterii / CUI	Domiciliu / Sediu	Tipul sarcinii sau al dezmembrămintelor dreptului de proprietate	Cota parte	Identificator entitate asociată	Act juridic			Valoare ipotecă	Tip monedă
Nume / Denumire	Inițiala tatălui	Prenume						Tip act	Nr. act / data	Emitent		
-	-	-	-	-	-	-	-	-	-	-	-	-

4. NOTĂRI, PROCESE, INTERDICȚII				
Tipul notării	Tip act	Nr. act / data	Emitent	Identificator entitate asociată
-	-	-	-	-

5. OBSERVAȚII		
Imobil împrejmuit / neîmprejmuit	Imobil contestat / necontestat	Alte observații
Neîmprejmuit		



REGISTRUL CADASTRAL AL IMOBILELOR

ANEXA Nr. 2

UAT Ciumeghiu
Zonă cooperativizată (Co)

Sector cadastral nr. 418

1. DESCRIEREA IMOBILULUI																
DATE TEREN											DATE CONSTRUCȚII					
Identificator teren	Adresă imobil	Număr cadastral	Nr. CF	Suprafața măsurată	Intravilan / extra.(I/E)	Nr. top.	Nr. tarla	Nr. parcelă	Categorie folosință	Suprafață parcelă	Identificator construcție	Cod grupă destinație	Suprafața construită	Nr. niveluri	Nr. CF	Constr. cu acte (DA/NU)
418044	Intravilan, Loc. Boiu, UAT. Ciumeghiu, Jud. Bihor; (Tarla: -, Parcela: -)			5859	I	340,341			A	5859						

2. PROPRIETATEA / POSESIA													
Titularul dreptului / posesiei			Proprietar=1 / Posesor=0	Data nașterii / CUI	Domiciliu / Sediul	Cota parte	Identificator entitate asociată	Cotă parte teren UI	Mod de dobândire	Act juridic			Obs. privitoare la proprietar
Nume / Denumire	Inițiala tatălui	Prenume								Tip act	Nr. act / data	Emitent	
UAT CIUMEGHIU			1	4641300	Loc. Ciumeghiu, UAT. Ciumeghiu, Jud. Bihor	1/1	418044		Lege	act normativ	7 / 13.03.1996	Parlamentul Romaniei	Proprietatar neidentificat

3. SARCINI / DEZMEMBRĂMINTE												
Titular			Data nașterii / CUI	Domiciliu / Sediul	Tipul sarcinii sau al dezmembrămintelor dreptului de proprietate	Cota parte	Identificator entitate asociată	Act juridic			Valoare ipotecă	Tip monedă
Nume / Denumire	Inițiala tatălui	Prenume						Tip act	Nr. act / data	Emitent		
-	-	-	-	-	-	-	-	-	-	-	-	-

4. NOTĂRI, PROCESE, INTERDICȚII				
Tipul notării	Tip act	Nr. act / data	Emitent	Identificator entitate asociată
-	-	-	-	-

5. OBSERVAȚII		
Imobil împrejmuit / neîmprejmuit	Imobil contestat / necontestat	Alte observații
Neîmprejmuit		



REGISTRUL CADASTRAL AL IMOBILELOR

ANEXA Nr. 2

UAT Ciomeghiu
Zonă cooperativizată (Co)

Sector cadastral nr. 418

1. DESCRIEREA IMOBILULUI																
DATE TEREN											DATE CONSTRUCȚII					
Identificator teren	Adresă imobil	Număr cadastral	Nr. CF	Suprafața măsurată	Intravilan / extra.(I/E)	Nr. top.	Nr. tarla	Nr. parcelă	Categorie folosință	Suprafață parcelă	Identificator construcție	Cod grupă destinație	Suprafața construită	Nr. niveluri	Nr. CF	Constr. cu acte (DA/NU)
418045	Extravilan, UAT. Ciomeghiu, Jud. Bihor; (Tarla: 266, Parcela: 1868)			11600	E		266	1868	A	11600						

2. PROPRIETATEA / POSESIA															
Titularul dreptului / posesiei			Proprietar=1 / Posesor=0	Data nașterii / CUI	Domiciliu / Sediu	Cota parte	Identificator entitate asociată	Cotă parte teren UI	Mod de dobândire	Act juridic			Obs. privitoare la proprietar		
Nume / Denumire	Inițiala tatălui	Prenume								Tip act	Nr. act / data	Emitent			
NAN		MARIA	1		Jud.Neidentificat	1/1	418045		Reconstituire	act administrativ	2088, Titlu de proprietate / 03.04.1997	CJPSDPAT BIHOR	Lipsa CNP		
NAN		GHEORGHE	1	Jud.Neidentificat	Lipsa CNP										
PRUNCUT		RODICA	1	Jud.Neidentificat	Lipsa CNP										
NAN		MARIOARA	1	Jud.Neidentificat	Lipsa CNP										

3. SARCINI / DEZMEMBRĂMINTE															
Titular			Data nașterii / CUI	Domiciliu / Sediu	Tipul sarcinii sau al dezmembrămintelor dreptului de proprietate	Cota parte	Identificator entitate asociată	Act juridic			Valoare ipotecă	Tip monedă			
Nume / Denumire	Inițiala tatălui	Prenume						Tip act	Nr. act / data	Emitent					
-	-	-	-	-	-	-	-	-	-	-	-	-	-		

4. NOTĂRI, PROCESE, INTERDICȚII															
Tipul notării						Tip act		Nr. act/ data		Emitent		Identificator entitate asociată			
-						-		-		-		-			

5. OBSERVAȚII															
Imobil împrejmuit/ neîmprejmuit				Imobil contestat/ necontestat				Alte observații							
Neîmprejmuit															



REGISTRUL CADASTRAL AL IMOBILELOR

ANEXA Nr. 2

UAT Ciumeghiu
Zonă cooperativizată (Co)

Sector cadastral nr. 418

1. DESCRIEREA IMOBILULUI																
DATE TEREN											DATE CONSTRUCȚII					
Identificator teren	Adresă imobil	Număr cadastral	Nr. CF	Suprafața măsurată	Intravilan / extra.(I/E)	Nr. top.	Nr. tarla	Nr. parcelă	Categorie folosință	Suprafață parcelă	Identificator construcție	Cod grupă destinație	Suprafața construită	Nr. niveluri	Nr. CF	Constr. cu acte (DA/NU)
418046	Intravilan, Loc. Boiu, UAT. Ciumeghiu, Jud. Bihor; (Tarla: -, Parcela: -)			3939	I	719,812			HB	3939						

2. PROPRIETATEA / POSESIA													
Titularul dreptului / posesiei			Proprietar=1 / Posesor=0	Data nașterii / CUI	Domiciliu / Sediu	Cota parte	Identificator entitate asociată	Cotă parte teren UI	Mod de dobândire	Act juridic			Obs. privitoare la proprietar
Nume / Denumire	Inițiala tatălui	Prenume								Tip act	Nr. act / data	Emitent	
UAT CIUMEGHIU			1	4641300	Loc. Ciumeghiu, UAT. Ciumeghiu, Jud. Bihor	1/1	418046		Lege	act normativ	7 / 13.03.1996	Parlamentul Romaniei	Proprietar neidentificat

3. SARCINI / DEZMEMBRĂMINTE												
Titular			Data nașterii / CUI	Domiciliu / Sediu	Tipul sarcinii sau al dezmembrămintelor dreptului de proprietate	Cota parte	Identificator entitate asociată	Act juridic			Valoare ipotecă	Tip monedă
Nume / Denumire	Inițiala tatălui	Prenume						Tip act	Nr. act / data	Emitent		
-	-	-	-	-	-	-	-	-	-	-	-	-

4. NOTĂRI, PROCESE, INTERDICȚII				
Tipul notării	Tip act	Nr. act / data	Emitent	Identificator entitate asociată
-	-	-	-	-

5. OBSERVAȚII		
Imobil împrejmuit / neîmprejmuit	Imobil contestat / necontestat	Alte observații
Neîmprejmuit		

