

REGISTRUL CADASTRAL AL IMOBILELOR

ANEXA Nr. 2

UAT Ciumeghiu
Zonă cooperativizată (Co)

Sector cadastral nr. 417

1. DESCRIEREA IMOBILULUI																
DATE TEREN											DATE CONSTRUCȚII					
Identificator teren	Adresă imobil	Număr cadastral	Nr. CF	Suprafața măsurată	Intravilan / extra.(I/E)	Nr. top.	Nr. tarla	Nr. parcelă	Categorie folosință	Suprafață parcelă	Identificator construcție	Cod grupă destinație	Suprafața construită	Nr. niveluri	Nr. CF	Constr. cu acte (DA/NU)
417000	Intravilan, Loc. Boiu, UAT. Ciumeghiu, Jud. Bihor; (Tarla: -, Parcela: 437)		56706	599	I			437	DR	599						

2. PROPRIETATEA / POSESIA													
Titularul dreptului / posesiei			Proprietar=1 / Posesor=0	Data nașterii / CUI	Domiciliu / Sediu	Cota parte	Identificator entitate asociată	Cotă parte teren UI	Mod de dobândire	Act juridic			Obs. privitoare la proprietar
Nume / Denumire	Inițiala tatălui	Prenume								Tip act	Nr. act / data	Emitent	
COMUNA CIUMEGHIU			1	4641300	Loc. Ciumeghiu, Nr.9, UAT. Ciumeghiu, Jud. Bihor	1/1	417000		Lege	act administrativ	hotarare 24 / 05.09.2016	Consiliul Local Ciumeghiu	domeniu public

3. SARCINI / DEZMEMBRĂMINTE												
Titular			Data nașterii / CUI	Domiciliu / Sediu	Tipul sarcinii sau al dezmembrămintelor dreptului de proprietate	Cota parte	Identificator entitate asociată	Act juridic			Valoare ipotecă	Tip monedă
Nume / Denumire	Inițiala tatălui	Prenume						Tip act	Nr. act / data	Emitent		
-	-	-	-	-	-	-	-	-	-	-	-	-

4. NOTĂRI, PROCESE, INTERDICȚII				
Tipul notării	Tip act	Nr. act / data	Emitent	Identificator entitate asociată
-	-	-	-	-

5. OBSERVAȚII		
Imobil împrejmuit / neîmprejmuit	Imobil contestat / necontestat	Alte observații
Neîmprejmuit		



REGISTRUL CADASTRAL AL IMOBILELOR

ANEXA Nr. 2

UAT Ciomeghiu
Zonă cooperativizată (Co)

Sector cadastral nr. 417

1. DESCRIEREA IMOBILULUI																
DATE TEREN											DATE CONSTRUCȚII					
Identificator teren	Adresă imobil	Număr cadastral	Nr. CF	Suprafața măsurată	Intravilan / extra.(I/E)	Nr. top.	Nr. tarla	Nr. parcelă	Categorie folosință	Suprafața parcelă	Identificator construcție	Cod grupă destinație	Suprafața construită	Nr. niveluri	Nr. CF	Constr. cu acte (DA/NU)
417001	Intravilan, Loc. Boiu, UAT. Ciomeghiu, Jud. Bihor; (Tarla: -, Parcela: 810,811,714/6)		56702	2679	I			810,811,714/6	DR	2679						

2. PROPRIETATEA / POSESIA													
Titularul dreptului / posesiei			Proprietar=1 / Posesor=0	Data nașterii / CUI	Domiciliu / Sediu	Cota parte	Identificator entitate asociată	Cotă parte teren UI	Mod de dobândire	Act juridic			Obs. privitoare la proprietar
Nume / Denumire	Inițiala tatălui	Prenume								Tip act	Nr. act / data	Emitent	
COMUNA CIUMEGHIU			1	4641300	Loc. Ciomeghiu, Nr.9, UAT. Ciomeghiu, Jud. Bihor	1/1	417001		Lege	act administrativ	H.C.L 24 / 05.09.2016	HCL CIUMEGHIU	domeniu public

3. SARCINI / DEZMEMBRĂMINTE													
Titular			Data nașterii / CUI	Domiciliu / Sediu	Tipul sarcinii sau al dezmembrămintelor dreptului de proprietate	Cota parte	Identificator entitate asociată	Act juridic			Valoare ipotecă	Tip monedă	
Nume / Denumire	Inițiala tatălui	Prenume						Tip act	Nr. act / data	Emitent			
-	-	-	-	-	-	-	-	-	-	-	-	-	-

4. NOTĂRI, PROCESE, INTERDICȚII				
Tipul notării	Tip act	Nr. act / data	Emitent	Identificator entitate asociată
-	-	-	-	-

5. OBSERVAȚII		
Imobil împrejmuit / neîmprejmuit	Imobil contestat / necontestat	Alte observații
Neîmprejmuit		



REGISTRUL CADASTRAL AL IMOBILELOR

ANEXA Nr. 2

UAT Ciumeghiu
Zonă cooperativizată (Co)

Sector cadastral nr. 417

1. DESCRIEREA IMOBILULUI																
DATE TEREN											DATE CONSTRUCȚII					
Identificator teren	Adresă imobil	Număr cadastral	Nr. CF	Suprafața măsurată	Intravilan / extra.(I/E)	Nr. top.	Nr. tarla	Nr. parcelă	Categorie folosință	Suprafață parcelă	Identificator construcție	Cod grupă destinație	Suprafața construită	Nr. niveluri	Nr. CF	Constr. cu acte (DA/NU)
417002	Intravilan, Loc. Boiu, UAT. Ciumeghiu, Jud. Bihor; (Tarla: -, Parcela: -)			403	I	803			DR	403						

2. PROPRIETATEA / POSESIA													
Titularul dreptului / posesiei			Proprietar=1 / Posesor=0	Data nașterii / CUI	Domiciliu / Sediu	Cota parte	Identificator entitate asociată	Cotă parte teren UI	Mod de dobândire	Act juridic			Obs. privitoare la proprietar
Nume / Denumire	Inițiala tatălui	Prenume								Tip act	Nr. act / data	Emitent	
UAT CIUMEGHIU			1	4641300	Loc. Ciumeghiu, UAT. Ciumeghiu, Jud. Bihor	1/1	417002		Lege	act normativ	7 / 13.03.1996	PARLAMENTUL ROMANIEI	Proprietar neidentificat

3. SARCINI / DEZMEMBRĂMINTE												
Titular			Data nașterii / CUI	Domiciliu / Sediu	Tipul sarcinii sau al dezmembrămintelor dreptului de proprietate	Cota parte	Identificator entitate asociată	Act juridic			Valoare ipotecă	Tip monedă
Nume / Denumire	Inițiala tatălui	Prenume						Tip act	Nr. act / data	Emitent		
-	-	-	-	-	-	-	-	-	-	-	-	-

4. NOTĂRI, PROCESE, INTERDICȚII				
Tipul notării	Tip act	Nr. act / data	Emitent	Identificator entitate asociată
-	-	-	-	-

5. OBSERVAȚII		
Imobil împrejmuit / neîmprejmuit	Imobil contestat / necontestat	Alte observații
Neîmprejmuit		



REGISTRUL CADASTRAL AL IMOBILELOR

ANEXA Nr. 2

UAT Ciomeghiu
Zonă cooperativizată (Co)

Sector cadastral nr. 417


1. DESCRIEREA IMOBILULUI																
DATE TEREN											DATE CONSTRUCȚII					
Identificator teren	Adresă imobil	Număr cadastral	Nr. CF	Suprafața măsurată	Intravilan / extra.(I/E)	Nr. top.	Nr. tarla	Nr. parcelă	Categorie folosință	Suprafață parcelă	Identificator construcție	Cod grupă destinație	Suprafața construită	Nr. niveluri	Nr. CF	Constr. cu acte (DA/NU)
417003	Intravilan, Loc. Boiu, Nr.334, UAT. Ciomeghiu, Jud. Bihor; (Tarla: -, Parcela: -)		54124	10086	I	716,717/1,71-7/2,718/1,718-5,718/6,718-7,718/8			CC	841	1	CL	105	1	54124-C1	DA
					I	716,717/1,71-7/2,718/1,718-5,718/6,718-7,718/8			A	9245						

2. PROPRIETATEA / POSESIA													
Titularul dreptului / posesiei			Proprietar=1 / Posesor=0	Data nașterii / CUI	Domiciliu / Sediu	Cota parte	Identificator entitate asociată	Cotă parte teren UI	Mod de dobândire	Act juridic			Obs. privitoare la proprietar
Nume / Denumire	Inițiala tatălui	Prenume								Tip act	Nr. act / data	Emitent	
FAZACAS		MARCEL	1		Loc. Boiu, Nr.116, UAT. Ciomeghiu, Jud. Bihor	9500/10086	417003		Convenție	act notarial	2080 / 19.12.2018	Szasz Denes Albert	si sotia lipsa cnp
FAZACAS		RENÁTA-ERZSÉBET	1		Loc. Boiu, Nr.116, UAT. Ciomeghiu, Jud. Bihor								lipsa cnp
FAZACAS		MARCEL	1		Loc. Boiu, Nr.116, UAT. Ciomeghiu, Jud. Bihor	1/1	C1		Convenție	act notarial	2080 / 19.12.2018	Szasz Denes Albert	lipsa cnp
FAZACAS		RENÁTA-ERZSÉBET	1		Loc. Boiu, Nr.116, UAT. Ciomeghiu, Jud. Bihor								lipsa cnp
FAZACAS		MARCEL	0	07.03.1980	Loc. Boiu, Nr.116, UAT. Ciomeghiu, Jud. Bihor	586/10086	417003		Constituire	act administrativ	1888, Adeverinta de posesie / 24.03.2023	Primaria Ciomeghiu	

3. SARCINI / DEZMEMBRĂMINTE												
Titular			Data nașterii / CUI	Domiciliu / Sediu	Tipul sarcinii sau al dezmembrămintelor dreptului de proprietate	Cota parte	Identificator entitate asociată	Act juridic			Valoare ipotecă	Tip monedă
Nume / Denumire	Inițiala tatălui	Prenume						Tip act	Nr. act / data	Emitent		
-	-	-	-	-	-	-	-	-	-	-	-	-

4. NOTĂRI, PROCESE, INTERDICȚII			
Tipul notării	Tip act	Nr. act / data	Identificator entitate asociată
-	-	-	-

5. OBSERVAȚII		
Imobil împrejmuit / neîmprejmuit	Imobil contestat / necontestat	Alte observații
Neîmprejmuit		



REGISTRUL CADASTRAL AL IMOBILELOR

ANEXA Nr. 2

UAT Ciomeghiu
Zonă cooperativizată (Co)

Sector cadastral nr. 417

1. DESCRIEREA IMOBILULUI																
DATE TEREN											DATE CONSTRUCȚII					
Identificator teren	Adresă imobil	Număr cadastral	Nr. CF	Suprafața măsurată	Intravilan / extra.(I/E)	Nr. top.	Nr. tarla	Nr. parcelă	Categorie folosință	Suprafață parcelă	Identificator construcție	Cod grupă destinație	Suprafața construită	Nr. niveluri	Nr. CF	Constr. cu acte (DA/NU)
417004	Intravilan, Loc. Boiu, Nr.335, UAT. Ciomeghiu, Jud. Bihor; (Tarla: -, Parcela: -)		55419	1239	I	718/11			CC	415	1	CL	95	1	55419-C1	DA
					E	718/11			A	824	2	CA	43	1		DA

2. PROPRIETATEA / POSESIA													
Titularul dreptului / posesiei			Proprietar=1 / Posesor=0	Data nașterii / CUI	Domiciliu / Sediul	Cota parte	Identificator entitate asociată	Cotă parte teren UI	Mod de dobândire	Act juridic			Obs. privitoare la proprietar
Nume / Denumire	Inițiala tatălui	Prenume								Tip act	Nr. act / data	Emitent	
LEHOCZKI		IULIANA	1	16.07.1968	Loc. Oradea, Bdul. Decebal 45, Nr.28, Et.4, Ap.19, UAT. Oradea, Jud. Bihor	1/2	417004		Succesiune	act notarial	1203 / 19.09.1975	notariat de stat	
LEHOCZKI		IULIANA	1	16.07.1968	Loc. Oradea, Bdul. Decebal 45, Nr.28, Et.4, Ap.19, UAT. Oradea, Jud. Bihor	1/2	C1		Succesiune	act notarial	1203 / 19.09.1975	notariat de stat	
LEHOCZKI		IOSIF	1	17.09.1968	Loc. Oradea, Bdul. Decebal 45, Nr.28, Bl. D4, Sc.B, Et.4, Ap.19, UAT. Oradea, Jud. Bihor	1/2	417004		Convenție	act notarial	399 / 06.08.2020	Giurginca Ion	
LEHOCZKI		IOSIF	1	17.09.1968	Loc. Oradea, Bdul. Decebal 45, Nr.28, Bl. D4, Sc.B, Et.4, Ap.19, UAT. Oradea, Jud. Bihor	1/2	C1		Convenție	act notarial	399 / 06.08.2020	Giurginca Ion	
LEHOCZKI		IULIANA	1		jud. neidentificat	1/1	C2		Construire	act administrativ	1889, Adeverinta de constructii / 24.03.2023	Primaria Ciomeghiu	lipsa cnp
LEHOCZKI		IOSIF	1		jud. neidentificat								lipsa cnp

3. SARCINI / DEZMEMBRĂMINTE													
Titular			Data nașterii / CUI	Domiciliu / Sediul	Tipul sarcinii sau al dezmembrămintelor dreptului de proprietate	Cota parte	Identificator entitate asociată	Act juridic			Tip moneda		
Nume / Denumire	Inițiala tatălui	Prenume						Tip act	Nr. act / data	Emitent			
-	-	-	-	-	-	-	-	-	-	-	-	-	-

4. NOTĂRI, PROCESE, INTERDICȚII															
Tipul notării							Tip act		Nr. act/ data		Emitent		Identificator entitate asociată		
-							-		-		-		-		



5. OBSERVAȚII

Imobil împrejmuit/ neîmprejmuit	Imobil contestat/ necontestat	Alte observații
Neîmprejmuit		



REGISTRUL CADASTRAL AL IMOBILELOR

ANEXA Nr. 2

UAT Ciumeghiu
Zonă cooperativizată (Co)

Sector cadastral nr. 417

1. DESCRIEREA IMOBILULUI																
DATE TEREN											DATE CONSTRUCȚII					
Identificator teren	Adresă imobil	Număr cadastral	Nr. CF	Suprafața măsurată	Intravilan / extra.(I/E)	Nr. top.	Nr. tarla	Nr. parcelă	Categorie folosință	Suprafață parcelă	Identificator construcție	Cod grupă destinație	Suprafața construită	Nr. niveluri	Nr. CF	Constr. cu acte (DA/NU)
417005	Intravilan, Loc. Boiu, UAT. Ciumeghiu, Jud. Bihor; (Tarla: -, Parcela: -)			3387	I	718/2, 718/3, 718/4, 718/9, 718/10			CC	340						
					I	718/2, 718/3, 718/4, 718/9, 718/10			A	3047						

2. PROPRIETATEA / POSESIA													
Titularul dreptului / posesiei			Proprietar=1 / Posesor=0	Data nașterii / CUI	Domiciliu / Sediul	Cota parte	Identificator entitate asociată	Cotă parte teren UI	Mod de dobândire	Act juridic			Obs. privitoare la proprietar
Nume / Denumire	Inițiala tatălui	Prenume								Tip act	Nr. act / data	Emitent	
UAT CIUMEGHIU			1	4641300	Loc. Ciumeghiu, UAT. Ciumeghiu, Jud. Bihor	1/1	417005		Lege	act normativ	7 / 13.03.1996	PARLAMENTUL ROMANIEI	Proprietar neidentificat

3. SARCINI / DEZMEMBRĂMINTE													
Titular			Data nașterii / CUI	Domiciliu / Sediul	Tipul sarcinii sau al dezmembrămintelor dreptului de proprietate	Cota parte	Identificator entitate asociată	Act juridic			Valoare ipotecă	Tip monedă	
Nume / Denumire	Inițiala tatălui	Prenume						Tip act	Nr. act / data	Emitent			
-	-	-	-	-	-	-	-	-	-	-	-	-	-

4. NOTĂRI, PROCESE, INTERDICȚII				
Tipul notării	Tip act	Nr. act/ data	Emitent	Identificator entitate asociată
-	-	-	-	-

5. OBSERVAȚII		
Imobil împrejmuit/ neîmprejmuit	Imobil contestat/ necontestat	Alte observații
Neîmprejmuit		



REGISTRUL CADASTRAL AL IMOBILELOR

ANEXA Nr. 2

UAT Ciomeghiu
Zonă cooperativizată (Co)

Sector cadastral nr. 417

1. DESCRIEREA IMOBILULUI																
DATE TEREN											DATE CONSTRUCȚII					
Identificator teren	Adresă imobil	Număr cadastral	Nr. CF	Suprafața măsurată	Intravilan / extra.(I/E)	Nr. top.	Nr. tarla	Nr. parcelă	Categorie folosință	Suprafață parcelă	Identificator construcție	Cod grupă destinație	Suprafața construită	Nr. niveluri	Nr. CF	Constr. cu acte (DA/NU)
417006	Intravilan, Loc. Boiu, Nr.320, UAT. Ciomeghiu, Jud. Bihor; (Tarla: -, Parcela: -)		53088	1986	I	714/12, 715/3			CC	411	1	CL	62	1	53088-C1	DA
					I	714/12, 715/3			A	1575	2	CA	26	26		DA
											3	CA	14	1		DA

2. PROPRIETATEA / POSESIA													
Titularul dreptului / posesiei			Proprietar=1 / Posesor=0	Data nașterii / CUI	Domiciliu / Sediul	Cota parte	Identificator entitate asociată	Cotă parte teren UI	Mod de dobândire	Act juridic			Obs. privitoare la proprietar
Nume / Denumire	Inițiala tatălui	Prenume								Tip act	Nr. act / data	Emitent	
ARDYELAN		ELIAS-ROBERT	1	10.05.2004	Loc. Dumbrava, Nr.97, UAT. Livada, Jud. Satu Mare	1/1	417006		Convenție	act notarial	665 / 15.12.2022	Giurginca Ion	bun propriu
ARDYELAN		ELIAS-ROBERT	1	10.05.2004	Loc. Dumbrava, Nr.97, UAT. Livada, Jud. Satu Mare	1/1	C1		Convenție	act notarial	665 / 15.12.2022	Giurginca Ion	bun propriu
ARDELYAN		ELIAS ROBERT	1		jud. neidentificat	1/1	C2, C3		Construire	act administrativ	1889, Adeverinta de constructii / 24.03.2023	Primaria Ciomeghiu	lipsa cnp

3. SARCINI / DEZMEMBRĂMINTE												
Titular			Data nașterii / CUI	Domiciliu / Sediul	Tipul sarcinii sau al dezmembrămintelor dreptului de proprietate	Cota parte	Identificator entitate asociată	Act juridic			Valoare ipotecă	Tip monedă
Nume / Denumire	Inițiala tatălui	Prenume						Tip act	Nr. act / data	Emitent		
-	-	-	-	-	-	-	-	-	-	-	-	-

4. NOTĂRI, PROCESE, INTERDICȚII				
Tipul notării	Tip act	Nr. act/ data	Emitent	Identificator entitate asociată
-	-	-	-	-

5. OBSERVAȚII		
Imobil împrejmuit/ neîmprejmuit	Imobil contestat/ necontestat	Alte observații
împrejmuit		



REGISTRUL CADASTRAL AL IMOBILELOR

ANEXA Nr. 2

UAT Ciomeghiu
Zonă cooperativizată (Co)

Sector cadastral nr. 417

1. DESCRIEREA IMOBILULUI																
DATE TEREN											DATE CONSTRUCȚII					
Identificator teren	Adresă imobil	Număr cadastral	Nr. CF	Suprafața măsurată	Intravilan / extra.(I/E)	Nr. top.	Nr. tarla	Nr. parcelă	Categorie folosință	Suprafață parcelă	Identificator construcție	Cod grupă destinație	Suprafața construită	Nr. niveluri	Nr. CF	Constr. cu acte (DA/NU)
417007	Intravilan, Loc. Boiu, Nr.321, UAT. Ciomeghiu, Jud. Bihor; (Tarla: -, Parcela: -)		55301	1986	I	714/11			CC	260	1	CL	54	1	55301-C1	DA
					I	715/2			A	1726	2	CA	10	1		DA
											3	CA	10	1		DA

2. PROPRIETATEA / POSESIA															
Titularul dreptului / posesiei			Proprietar=1 / Posesor=0	Data nașterii / CUI	Domiciliu / Sediu	Cota parte	Identificator entitate asociată	Cotă parte teren UI	Mod de dobândire	Act juridic			Obs. privitoare la proprietar		
Nume / Denumire	Inițiala tatălui	Prenume								Tip act	Nr. act / data	Emitent			
LEHOCZKI		ELISABETA	1		jud. neidentificat	1/8	417007, C1		Convenție	act notarial	399 / 10.03.1998	BNP	lipsa cnp		
LEHOCZKI		ELISABETA	1	17.11.1943	Loc. Oradea, Bdul. Decebal 45, Nr.28, Sc. A, Et.4, Ap.19, UAT. Oradea, Jud. Bihor	3/4	417007, C1		Succesiune	act notarial	cm 10, dosar 10 / 21.01.2020	Szasz Denes Albert			
LEHOCZKI		ELISABETA	1	17.11.1943	Loc. Oradea, Bdul. Decebal 45, Nr.28, Sc. A, Et.4, Ap.19, UAT. Oradea, Jud. Bihor								- 2/8 parti		
LEHOCZKI		ALEXANDRU	1	21.03.1963	Loc. Oradea, Str. Plevnei, Nr.15, Ap.4, UAT. Oradea, Jud. Bihor	1/8	417007, C1		Succesiune	act notarial	CMS nr. 31 cu Dosar nr. 40/2021 / 24.08.2021	Dragota Adina Mihaela	- 3/8 parti		
LEHOCZKI		IOSIF	1	17.09.1968	Loc. Oradea, Bdul. Decebal 45, Nr.28, Bl. D4, Sc.B, Et.4, Ap.19, UAT. Oradea, Jud. Bihor								- 3/8 parti		
LEHOCZKI		ELISABETA	1		jud. neidentificat								lipsa cnp		
LEHOCZKI		ALEXANDRU	1		jud. neidentificat	1/1	C2, C3		Convenție	act administrativ	1889, Adeverinta de constructii / 24.03.2023	Primaria Ciomeghiu	lipsa cnp		
LEHOCZKI		IOSIF	1		jud. neidentificat								lipsa cnp		

3. SARCINI / DEZMEMBRĂMINTE															
Titular			Data nașterii / CUI	Domiciliu / Sediu	Tipul sarcinii sau al dezmembrămintelor dreptului de proprietate	Cota parte	Identificator entitate asociată	Act juridic			Valoarea ipotecă	Tip monedă			
Nume / Denumire	Inițiala tatălui	Prenume						Tip act	Nr. act / data	Emitent					
-	-	-	-	-	-	-	-	-	-	-	-	-	-		

4. NOTĂRI, PROCESE, INTERDICȚII															
Tipul notării						Tip act		Nr. act / data		Emitent		Identificator entitate asociată			
-						-		-		-		-			



5. OBSERVAȚII		
Imobil împrejmuit/ neîmprejmuit	Imobil contestat/ necontestat	Alte observații
Neîmprejmuit		



REGISTRUL CADASTRAL AL IMOBILELOR

ANEXA Nr. 2

UAT Ciomeghiu
Zonă cooperativizată (Co)

Sector cadastral nr. 417

1. DESCRIEREA IMOBILULUI																
DATE TEREN											DATE CONSTRUCȚII					
Identificator teren	Adresă imobil	Număr cadastral	Nr. CF	Suprafața măsurată	Intravilan / extra.(I/E)	Nr. top.	Nr. tarla	Nr. parcelă	Categorie folosință	Suprafață parcelă	Identificator construcție	Cod grupă destinație	Suprafața construită	Nr. niveluri	Nr. CF	Constr. cu acte (DA/NU)
417008	Intravilan, Loc. Boiu, Nr.322, UAT Ciomeghiu, Jud. Bihor; (Tarla: -, Parcela: -)		55397	1986	I	714/10, 715/1			A	1586	1	CL	91	1		DA
					I	714/10, 715/1			CC	400						

2. PROPRIETATEA / POSESIA													
Titularul dreptului / posesiei			Proprietar=1 / Posesor=0	Data nașterii / CUI	Domiciliu / Sediul	Cota parte	Identificator entitate asociată	Cotă parte teren UI	Mod de dobândire	Act juridic			Obs. privitoare la proprietar
Nume / Denumire	Inițiala tatălui	Prenume								Tip act	Nr. act / data	Emitent	
BOTA		MIHAI	1		jud. neidentificat	3/8	417008		Convenție	act notarial	399 Contract de vanzare cumparare / 10.03.1998	BNP	lipsa cnp
LEHOCZKI		ELISABETA	1		jud. neidentificat	1/8	417008		Convenție	act notarial	399, Contract de vanzare cumparare / 10.03.1998	BNP	lipsa cnp
LEHOCZKI		ALEXANDRU GHEORGHE	1		jud. neidentificat								
PAULCEC		ANCUTA LENUTA	1		jud. neidentificat	4/8	417008		Convenție	act notarial	2541 / 01.10.2002	Szasz Denes Albert	bun propriu, lipsa cnp
PAULCEC		ANCUTA LENUTA	1		jud. neidentificat	1/1	C1		Construire	act administrativ	1889, Adeverinat de constructii / 24.03.2023	Primaria Ciomeghiu	lipsa cnp

3. SARCINI / DEZMEMBRĂMINTE												
Titular			Data nașterii / CUI	Domiciliu / Sediul	Tipul sarcinii sau al dezmembrămintelor dreptului de proprietate	Cota parte	Identificator entitate asociată	Act juridic			Valoare ipotecă	Tip monedă
Nume / Denumire	Inițiala tatălui	Prenume						Tip act	Nr. act / data	Emitent		
-	-	-	-	-	-	-	-	-	-	-	-	-

4. NOTĂRI, PROCESE, INTERDICȚII			
Tipul notării	Tip act	Nr. act / data	Identificator entitate asociată
-	-	-	-

5. OBSERVAȚII		
Imobil împrejmuit / neîmprejmuit	Imobil contestat / necontestat	Alte observații
Neîmprejmuit		



REGISTRUL CADASTRAL AL IMOBILELOR

ANEXA Nr. 2

UAT Ciumeghiu
Zonă cooperativizată (Co)

Sector cadastral nr. 417

1. DESCRIEREA IMOBILULUI																
DATE TEREN											DATE CONSTRUCȚII					
Identificator teren	Adresă imobil	Număr cadastral	Nr. CF	Suprafața măsurată	Intravilan / extra.(I/E)	Nr. top.	Nr. tarla	Nr. parcelă	Categorie folosință	Suprafață parcelă	Identificator construcție	Cod grupă destinație	Suprafața construită	Nr. niveluri	Nr. CF	Constr. cu acte (DA/NU)
417009	Intravilan, Loc. Boiu, Nr.323, UAT. Ciumeghiu, Jud. Bihor; (Tarla: -, Parcela: -)		740, 741, 742 Boiu	1809	I	714/7, 714/8, 714/9			CC	604	1	CL	162	1		DA
					I	714/7, 714/8, 714/9		A	1205							

2. PROPRIETATEA / POSESIA													
Titularul dreptului / posesiei			Proprietar=1 / Posesor=0	Data nașterii / CUI	Domiciliu / Sediul	Cota parte	Identificator entitate asociată	Cotă parte teren UI	Mod de dobândire	Act juridic			Obs. privitoare la proprietar
Nume / Denumire	Inițiala tatălui	Prenume								Tip act	Nr. act / data	Emitent	
PAROHIA ORTODOXA BOIU			0	11658940	jud. neidentificat	1/1	417009		Constituire	act administrativ	1888, Adeverinta de constructii / 24.03.2023	Primaria Ciumeghiu	
PAROHIA ORTODOXA BOIU			1	11658940	jud. neidentificat	1/1	C1		Construire	act administrativ	1889, Adeverinta de constructii / 24.03.2023	Primaria Ciumeghiu	

3. SARCINI / DEZMEMBRĂMINTE												
Titular			Data nașterii / CUI	Domiciliu / Sediul	Tipul sarcinii sau al dezmembrămintelor dreptului de proprietate	Cota parte	Identificator entitate asociată	Act juridic			Valoare ipotecă	Tip monedă
Nume / Denumire	Inițiala tatălui	Prenume						Tip act	Nr. act / data	Emitent		
-	-	-	-	-	-	-	-	-	-	-	-	-

4. NOTĂRI, PROCESE, INTERDICȚII				
Tipul notării	Tip act	Nr. act / data	Emitent	Identificator entitate asociată
-	-	-	-	-

5. OBSERVAȚII		
Imobil împrejmuit / neîmprejmuit	Imobil contestat / necontestat	Alte observații
Neîmprejmuit		



REGISTRUL CADASTRAL AL IMOBILELOR

ANEXA Nr. 2

UAT Ciomeghiu
Zonă cooperativizată (Co)

Sector cadastral nr. 417

1. DESCRIEREA IMOBILULUI																
DATE TEREN											DATE CONSTRUCȚII					
Identificator teren	Adresă imobil	Număr cadastral	Nr. CF	Suprafața măsurată	Intravilan / extra.(I/E)	Nr. top.	Nr. tarla	Nr. parcelă	Categorie folosință	Suprafață parcelă	Identificator construcție	Cod grupă destinație	Suprafața construită	Nr. niveluri	Nr. CF	Constr. cu acte (DA/NU)
417010	Intravilan, Loc. Boiu, Nr.324, UAT Ciomeghiu, Jud. Bihor; (Tarla: -, Parcela: -)		741 Boiu	1547	I				CC	340	1	CL	79	1		DA
					I				A	1207	2	CA	54	1		DA
											3	CA	19	1		DA

2. PROPRIETATEA / POSESIA													
Titularul dreptului / posesiei			Proprietar=1 / Posesor=0	Data nașterii / CUI	Domiciliu / Sediu	Cota parte	Identificator entitate asociată	Cotă parte teren UI	Mod de dobândire	Act juridic			Obs. privitoare la proprietar
Nume / Denumire	Inițiala tatălui	Prenume								Tip act	Nr. act / data	Emitent	
BONSCHIS		TEODOR	1		jud. neidentificat	1/1	417010		Reconstituire	act administrativ	2074, Titlu de proprietate / 02.04.1997	CJPSDPAT BIHOR	lipsa cnp
BONCHIS		TEODOR	1		jud. neidentificat	1/1	C1, C2, C3		Construire	act administrativ	1889, Adeverinta de constructii / 24.03.2023	Primaria Ciomeghiu	lipsa cnp

3. SARCINI / DEZMEMBRĂMINTE												
Titular			Data nașterii / CUI	Domiciliu / Sediu	Tipul sarcinii sau al dezmembrămintelor dreptului de proprietate	Cota parte	Identificator entitate asociată	Act juridic			Valoare ipotecă	Tip monedă
Nume / Denumire	Inițiala tatălui	Prenume						Tip act	Nr. act / data	Emitent		
-	-	-	-	-	-	-	-	-	-	-	-	-

4. NOTĂRI, PROCESE, INTERDICȚII				
Tipul notării	Tip act	Nr. act / data	Emitent	Identificator entitate asociată
-	-	-	-	-

5. OBSERVAȚII		
Imobil împrejmuit / neîmprejmuit	Imobil contestat / necontestat	Alte observații
Împrejmuit		



REGISTRUL CADASTRAL AL IMOBILELOR

ANEXA Nr. 2

UAT Ciumeghiu
Zonă cooperativizată (Co)

Sector cadastral nr. 417

1. DESCRIEREA IMOBILULUI																
DATE TEREN											DATE CONSTRUCȚII					
Identificator teren	Adresă imobil	Număr cadastral	Nr. CF	Suprafața măsurată	Intravilan / extra.(I/E)	Nr. top.	Nr. tarla	Nr. parcelă	Categorie folosință	Suprafață parcelă	Identificator construcție	Cod grupă destinație	Suprafața construită	Nr. niveluri	Nr. CF	Constr. cu acte (DA/NU)
417011	Intravilan, Loc. Boiu, UAT. Ciumeghiu, Jud. Bihor; (Tarla: -, Parcela: -)		746 Boiu	1986	I	714/13, 714/14			A	1986						

2. PROPRIETATEA / POSESIA													
Titularul dreptului / posesiei			Proprietar=1 / Posesor=0	Data nașterii / CUI	Domiciliu / Sediu	Cota parte	Identificator entitate asociată	Cotă parte teren UI	Mod de dobândire	Act juridic			Obs. privitoare la proprietar
Nume / Denumire	Inițiala tatălui	Prenume								Tip act	Nr. act / data	Emitent	
UAT CIUMEGHIU			1	4641300	Loc. Ciumeghiu, UAT. Ciumeghiu, Jud. Bihor	1/1	417011		Lege	act normativ	7 / 13.03.1996	PARLAMENTUL ROMANIEI	Proprietar neidentificat

3. SARCINI / DEZMEMBRĂMINTE												
Titular			Data nașterii / CUI	Domiciliu / Sediu	Tipul sarcinii sau al dezmembrămintelor dreptului de proprietate	Cota parte	Identificator entitate asociată	Act juridic			Valoare ipotecă	Tip monedă
Nume / Denumire	Inițiala tatălui	Prenume						Tip act	Nr. act / data	Emitent		
-	-	-	-	-	-	-	-	-	-	-	-	-

4. NOTĂRI, PROCESE, INTERDICȚII				
Tipul notării	Tip act	Nr. act / data	Emitent	Identificator entitate asociată
-	-	-	-	-

5. OBSERVAȚII		
Imobil împrejmuit / neîmprejmuit	Imobil contestat / necontestat	Alte observații
Neîmprejmuit		



REGISTRUL CADASTRAL AL IMOBILELOR

ANEXA Nr. 2

UAT Ciumeghiu
Zonă cooperativizată (Co)

Sector cadastral nr. 417

1. DESCRIEREA IMOBILULUI																
DATE TEREN											DATE CONSTRUCȚII					
Identificator teren	Adresă imobil	Număr cadastral	Nr. CF	Suprafața măsurată	Intravilan / extra.(I/E)	Nr. top.	Nr. tarla	Nr. parcelă	Categorie folosință	Suprafață parcelă	Identificator construcție	Cod grupă destinație	Suprafața construită	Nr. niveluri	Nr. CF	Constr. cu acte (DA/NU)
417012	Intravilan, Loc. Boiu, UAT. Ciumeghiu, Jud. Bihor; (Tarla: -, Parcela: -)			676	I	800			DR	676						

2. PROPRIETATEA / POSESIA													
Titularul dreptului / posesiei			Proprietar=1 / Posesor=0	Data nașterii / CUI	Domiciliu / Sediu	Cota parte	Identificator entitate asociată	Cotă parte teren UI	Mod de dobândire	Act juridic			Obs. privitoare la proprietar
Nume / Denumire	Inițiala tatălui	Prenume								Tip act	Nr. act / data	Emitent	
UAT CIUMEGHIU			1	4641300	Loc. Ciumeghiu, UAT. Ciumeghiu, Jud. Bihor	1/1	417012		Lege	act normativ	7 / 13.03.1996	PARLAMENTUL ROMANIEI	Proprietar neidentificat

3. SARCINI / DEZMEMBRĂMINTE												
Titular			Data nașterii / CUI	Domiciliu / Sediu	Tipul sarcinii sau al dezmembrămintelor dreptului de proprietate	Cota parte	Identificator entitate asociată	Act juridic			Valoare ipotecă	Tip monedă
Nume / Denumire	Inițiala tatălui	Prenume						Tip act	Nr. act / data	Emitent		
-	-	-	-	-	-	-	-	-	-	-	-	-

4. NOTĂRI, PROCESE, INTERDICȚII				
Tipul notării	Tip act	Nr. act / data	Emitent	Identificator entitate asociată
-	-	-	-	-

5. OBSERVAȚII		
Imobil împrejmuit / neîmprejmuit	Imobil contestat / necontestat	Alte observații
Neîmprejmuit		



REGISTRUL CADASTRAL AL IMOBILELOR

ANEXA Nr. 2

UAT Ciomeghiu
Zonă cooperativizată (Co)

Sector cadastral nr. 417

1. DESCRIEREA IMOBILULUI																
DATE TEREN										DATE CONSTRUCȚII						
Identificator teren	Adresă imobil	Număr cadastral	Nr. CF	Suprafața măsurată	Intravilan / extra.(I/E)	Nr. top.	Nr. tarla	Nr. parcelă	Categorie folosință	Suprafață parcelă	Identificator construcție	Cod grupă destinație	Suprafața construită	Nr. niveluri	Nr. CF	Constr. cu acte (DA/NU)
417013	Intravilan, Loc. Boiu, Nr.325, UAT Ciomeghiu, Jud. Bihor; (Tarla: -, Parcela: -)		226 Boiu	1763	I	279, 280			CC	280	1	CL	115	1		DA
					I	279, 280		A	1483							

2. PROPRIETATEA / POSESIA													
Titularul dreptului / posesiei			Proprietar=1 / Posesor=0	Data nașterii / CUI	Domiciliu / Sediu	Cota parte	Identificator entitate asociată	Cotă parte teren UI	Mod de dobândire	Act juridic			Obs. privitoare la proprietar
Nume / Denumire	Inițiala tatălui	Prenume								Tip act	Nr. act / data	Emitent	
GELLEN		EMERIC	1		jud. neidentificat	1/1	417013		Convenție	act notarial	5194 / 29.12.2008	BNP SZAS D. ALBERT	lipsa cnp, si sotia
GELLEN		DENISA-GEORGIANA	1		jud. neidentificat								lipsa cnp
GELLEN		EMERIC	1		jud. neidentificat	1/1	C1		Construire	act administrativ	1889, Adeverinta de constructii / 24.03.2023	Primaria Ciomeghiu	lipsa cnp
GEELLEN		DENISA-GEORGIANA	1		jud. neidentificat								lipsa cnp

3. SARCINI / DEZMEMBRĂMINTE												
Titular			Data nașterii / CUI	Domiciliu / Sediu	Tipul sarcinii sau al dezmembrămintelor dreptului de proprietate	Cota parte	Identificator entitate asociată	Act juridic			Valoare ipotecă	Tip monedă
Nume / Denumire	Inițiala tatălui	Prenume						Tip act	Nr. act / data	Emitent		
-	-	-	-	-	-	-	-	-	-	-	-	-

4. NOTĂRI, PROCESE, INTERDICȚII				
Tipul notării	Tip act	Nr. act / data	Emitent	Identificator entitate asociată
-	-	-	-	-

5. OBSERVAȚII		
Imobil împrejmuit / neîmprejmuit	Imobil contestat / necontestat	Alte observații
Împrejmuit		



REGISTRUL CADASTRAL AL IMOBILELOR

ANEXA Nr. 2

UAT Ciomeghiu
Zonă cooperativizată (Co)

Sector cadastral nr. 417

1. DESCRIEREA IMOBILULUI																
DATE TEREN										DATE CONSTRUCȚII						
Identificator teren	Adresă imobil	Număr cadastral	Nr. CF	Suprafața măsurată	Intravilan / extra.(I/E)	Nr. top.	Nr. tarla	Nr. parcelă	Categorie folosință	Suprafață parcelă	Identificator construcție	Cod grupă destinație	Suprafața construită	Nr. niveluri	Nr. CF	Constr. cu acte (DA/NU)
417014	Intravilan, Loc. Boiu, Nr.326, UAT Ciomeghiu, Jud. Bihor; (Tarla: -, Parcela: -)		148 Boiu	1827	I	281, 282			CC	490	1	CL	118	1		DA
					I	281, 282		A	1337	2	CA	23	1		DA	

2. PROPRIETATEA / POSESIA															
Titularul dreptului / posesiei			Proprietar=1 / Posesor=0	Data nașterii / CUI	Domiciliu / Sediul	Cota parte	Identificator entitate asociată	Cotă parte teren UI	Mod de dobândire	Act juridic			Obs. privitoare la proprietar		
Nume / Denumire	Inițiala tatălui	Prenume								Tip act	Nr. act / data	Emitent			
KRISZTO		VILMA	1		jud. neidentificat	1/1	417014		Reconstituire	act administrativ	1604, Titlu de proprietate / 02.04.1996	CJPSPAT BIHOR	lipsa cnp		
GALL		STEFAN	1		jud. neidentificat								lipsa cnp		
PALL		MARGIT	1		jud. neidentificat								lipsa cnp		
KRISZTO		VILMA	1		jud. neidentificat	1/1	C1, C2		Construire	act administrativ	1889, Adeverinta de constructii / 24.03.2023	Primaria Ciomeghiu	lipsa cnp		
GALL		STEFAN	1		jud. neidentificat								lipsa cnp		
PALL		MARGIT	1		jud. neidentificat								lipsa cnp		

3. SARCINI / DEZMEMBRĂMINTE															
Titular			Data nașterii / CUI	Domiciliu / Sediul	Tipul sarcinii sau al dezmembrămintelor dreptului de proprietate	Cota parte	Identificator entitate asociată	Act juridic			Valoare ipotecă	Tip monedă			
Nume / Denumire	Inițiala tatălui	Prenume						Tip act	Nr. act / data	Emitent					
-	-	-	-	-	-	-	-	-	-	-	-	-	-		

4. NOTĂRI, PROCESE, INTERDICȚII															
Tipul notării						Tip act		Nr. act / data		Emitent		Identificator entitate asociată			
-						-		-		-		-			

5. OBSERVAȚII															
Imobil împrejmuit / neîmprejmuit				Imobil contestat / necontestat				Alte observații							
Neîmprejmuit															



REGISTRUL CADASTRAL AL IMOBILELOR

ANEXA Nr. 2

UAT Ciomeghiu
Zonă cooperativizată (Co)

Sector cadastral nr. 417


1. DESCRIEREA IMOBILULUI																
DATE TEREN										DATE CONSTRUCȚII						
Identificator teren	Adresă imobil	Număr cadastral	Nr. CF	Suprafața măsurată	Intravilan / extra.(I/E)	Nr. top.	Nr. tarla	Nr. parcelă	Categorie folosință	Suprafață parcelă	Identificator construcție	Cod grupă destinație	Suprafața construită	Nr. niveluri	Nr. CF	Constr. cu acte (DA/NU)
417015	Intravilan, Loc. Boiu, Nr.327, UAT Ciomeghiu, Jud. Bihor; (Tarla: -, Parcela: -)		149 Boiu	1913	I	283, 284			CC	672	1	CL	107	1		DA
					I	283, 284			A	1241	2	CA	39	1		DA

2. PROPRIETATEA / POSESIA													
Titularul dreptului / posesiei			Proprietar=1 / Posesor=0	Data nașterii / CUI	Domiciliu / Sediul	Cota parte	Identificator entitate asociată	Cotă parte teren UI	Mod de dobândire	Act juridic			Obs. privitoare la proprietar
Nume / Denumire	Inițiala tatălui	Prenume								Tip act	Nr. act / data	Emitent	
CIOBRIS		VIOREL	1		jud. neidentificat	1000/1913	417015		Convenție	act notarial	1765 Contract de vanzare cumparare / 29.08.2003	BNP SZASZ D. ALBERT	lipsa cnp si sotia
CIOBRIS		LILIANA	1		jud. neidentificat								lipsa cnp
CIOBRIS		VIOREL	1		jud. neidentificat	1/1	C1		Convenție	act notarial	1765, Contract de vanzare cumparare / 29.08.2003	BNP SZASZ D. ALBERT	lipsa cnp si sotia
CIOBRIS		LILIANA	1		jud. neidentificat								lipsa cnp
CIOBRIS		VIOREL	0	22.08.1957	jud. neidentificat	913/1913	417015		Constituire	act administrativ	1888, Adeverinta de posesii / 24.03.2023	Primaria Ciomeghiu	
CIOBRIS		VIOREL	1		jud. neidentificat	1/1	C2		Construire	act administrativ	1889, Adeverinta de constructii / 24.03.2023	Primaria Ciomeghiu	lipsa cnp

3. SARCINI / DEZMEMBRĂMINTE												
Titular			Data nașterii / CUI	Domiciliu / Sediul	Tipul sarcinii sau al dezmembrămintelor dreptului de proprietate	Cota parte	Identificator entitate asociată	Act juridic			Valoare ipotecă	Tip monedă
Nume / Denumire	Inițiala tatălui	Prenume						Tip act	Nr. act / data	Emitent		
-	-	-	-	-	-	-	-	-	-	-	-	-

4. NOTĂRI, PROCESE, INTERDICȚII			
Tipul notării	Tip act	Nr. act/ data	Identificator entitate asociată
-	-	-	-

5. OBSERVAȚII		
Imobil împrejmuit/ neîmprejmuit	Imobil contestat/ necontestat	Alte observații
Împrejmuit		



REGISTRUL CADASTRAL AL IMOBILELOR

ANEXA Nr. 2

UAT Ciomeghiu
Zonă cooperativizată (Co)

Sector cadastral nr. 417

1. DESCRIEREA IMOBILULUI																
DATE TEREN										DATE CONSTRUCȚII						
Identificator teren	Adresă imobil	Număr cadastral	Nr. CF	Suprafața măsurată	Intravilan / extra.(I/E)	Nr. top.	Nr. tarla	Nr. parcelă	Categorie folosință	Suprafață parcelă	Identificator construcție	Cod grupă destinație	Suprafața construită	Nr. niveluri	Nr. CF	Constr. cu acte (DA/NU)
417016	Intravilan, Loc. Boiu, Nr.328, UAT. Ciomeghiu, Jud. Bihor; (Tarla: -, Parcela: -)		55755	1971	I	285			CC	560	1	CL	98	1	55755-C1	DA
					I	286			A	1411	2	CA	44	1		DA
											3	CA	11	1		DA

2. PROPRIETATEA / POSESIA													
Titularul dreptului / posesiei			Proprietar=1 / Posesor=0	Data nașterii / CUI	Domiciliu / Sediul	Cota parte	Identificator entitate asociată	Cotă parte teren UI	Mod de dobândire	Act juridic			Obs. privitoare la proprietar
Nume / Denumire	Inițiala tatălui	Prenume								Tip act	Nr. act / data	Emitent	
URS		VIORTEL	1	12.10.1965	Loc. Ceisoara, Nr.147, UAT. Ceica, Jud. Bihor	1/1	417016, C1		Convenție	act notarial	contract de vânzare-cumpărare aut 1536 / 21.09.2021	NP Szasz Denes Albert	
URS		VIORTEL	1		jud. neidentificat	1/1	C2, C3		Construire	act administrativ	1889, Adeverinta de constructii / 24.03.2023	Primaria Ciomeghiu	lipsa cnp

3. SARCINI / DEZMEMBRĂMINTE												
Titular			Data nașterii / CUI	Domiciliu / Sediul	Tipul sarcinii sau al dezmembrămintelor dreptului de proprietate	Cota parte	Identificator entitate asociată	Act juridic			Valoare ipotecă	Tip monedă
Nume / Denumire	Inițiala tatălui	Prenume						Tip act	Nr. act / data	Emitent		
-	-	-	-	-	-	-	-	-	-	-	-	-

4. NOTĂRI, PROCESE, INTERDICȚII				
Tipul notării	Tip act	Nr. act/ data	Emitent	Identificator entitate asociată
-	-	-	-	-

5. OBSERVAȚII		
Imobil împrejmuit/ neîmprejmuit	Imobil contestat/ necontestat	Alte observații
Împrejmuit		



REGISTRUL CADASTRAL AL IMOBILELOR

ANEXA Nr. 2

UAT Ciomeghiu
Zonă cooperativizată (Co)

Sector cadastral nr. 417

1. DESCRIEREA IMOBILULUI																
DATE TEREN											DATE CONSTRUCȚII					
Identificator teren	Adresă imobil	Număr cadastral	Nr. CF	Suprafața măsurată	Intravilan / extra.(I/E)	Nr. top.	Nr. tarla	Nr. parcelă	Categorie folosință	Suprafață parcelă	Identificator construcție	Cod grupă destinație	Suprafața construită	Nr. niveluri	Nr. CF	Constr. cu acte (DA/NU)
417017	Intravilan, Loc. Boiu, Nr.329, UAT Ciomeghiu, Jud. Bihor; (Tarla: -, Parcela: -)		150 Boiu	1547	I	287/1, 287/2			CC	315	1	CL	98	1		DA
					I	287/1, 287/2		A	1232							

2. PROPRIETATEA / POSESIA															
Titularul dreptului / posesiei			Proprietar=1 / Posesor=0	Data nașterii / CUI	Domiciliu / Sediu	Cota parte	Identificator entitate asociată	Cotă parte teren UI	Mod de dobândire	Act juridic			Obs. privitoare la proprietar		
Nume / Denumire	Inițiala tatălui	Prenume								Tip act	Nr. act / data	Emitent			
BONCHIS		IOAN	1		jud. neidentificat	1/1	417017, C1		Convenție	act notarial	26811, Contract de vanzare cumparare / 25.07.1995	BNP	lipsa cnp, necasatorit		

3. SARCINI / DEZMEMBRĂMINTE												
Titular			Data nașterii / CUI	Domiciliu / Sediu	Tipul sarcinii sau al dezmembrămintelor dreptului de proprietate	Cota parte	Identificator entitate asociată	Act juridic			Valoare ipotecă	Tip monedă
Nume / Denumire	Inițiala tatălui	Prenume						Tip act	Nr. act / data	Emitent		
-	-	-	-	-	-	-	-	-	-	-	-	-

4. NOTĂRI, PROCESE, INTERDICȚII				
Tipul notării	Tip act	Nr. act/ data	Emitent	Identificator entitate asociată
-	-	-	-	-

5. OBSERVAȚII		
Imobil împrejmuit/ neimprejmuit	Imobil contestat/ necontestat	Alte observații
Împrejmuit		



REGISTRUL CADASTRAL AL IMOBILELOR

ANEXA Nr. 2

UAT Ciomeghiu
Zonă cooperativizată (Co)

Sector cadastral nr. 417

1. DESCRIEREA IMOBILULUI																
DATE TEREN											DATE CONSTRUCȚII					
Identificator teren	Adresă imobil	Număr cadastral	Nr. CF	Suprafața măsurată	Intravilan / extra.(I/E)	Nr. top.	Nr. tarla	Nr. parcelă	Categorie folosință	Suprafață parcelă	Identificator construcție	Cod grupă destinație	Suprafața construită	Nr. niveluri	Nr. CF	Constr. cu acte (DA/NU)
417018	Intravilan, Loc. Boiu, Nr.330, UAT. Ciomeghiu, Jud. Bihor; (Tarla: -, Parcela: -)		56419	1779	I	287/3			CC	515	1	CL	120	1	56419-C1	DA
					I	288			CC	1264	2	CA	15	1		DA
											3	CA	19	1		DA
											4	CA	19	1		DA

2. PROPRIETATEA / POSESIA													
Titularul dreptului / posesiei			Proprietar=1 / Posesor=0	Data nașterii / CUI	Domiciliu / Sediul	Cota parte	Identificator entitate asociată	Cotă parte teren UI	Mod de dobândire	Act juridic			Obs. privitoare la proprietar
Nume / Denumire	Inițiala tatălui	Prenume								Tip act	Nr. act / data	Emitent	
ANTAL		ILDIKO	1	08.03.1972	jud. neidentificat	1580/1705	417018		Succesiune	act notarial	130 / 31.08.2022	Dehelean Renata	
ANTAL		ILDIKO	1	08.03.1972	jud. neidentificat	125/1705	417018		Convenție	act notarial	575 / 31.08.2022	Dehelean Renata	
ANTAL		ILDIKO	1	08.03.1972	jud. neidentificat	1/2	C1		Convenție	act notarial	575 / 31.08.2022	Dehelean Renata	
ANTAL		ILDIKO	1	08.03.1972	jud. neidentificat	1/2	C1		Succesiune	act notarial	130 / 31.08.2022	Dehelean Renata	
ANTAL		ILDIKO	1		jud. neidentificat	1/1	C2, C3, C4		Construire	act administrativ	1889, Adeverinta de posesie / 24.03.2023	Primaria Ciomeghiu	lipsa cnp

3. SARCINI / DEZMEMBRĂMINTE												
Titular			Data nașterii / CUI	Domiciliu / Sediul	Tipul sarcinii sau al dezmembrămintelor dreptului de proprietate	Cota parte	Identificator entitate asociată	Act juridic			Valoare ipotecă	Tip monedă
Nume / Denumire	Inițiala tatălui	Prenume						Tip act	Nr. act / data	Emitent		
CHIRAI		ILEANA	07.03.1951	Loc. Boiu, Nr.330, UAT. Ciomeghiu, Jud. Bihor.	Uzufruct viager	1/2	C1	act notarial	575 / 31.08.2022	Dehelean Renata		
CHIRAI		ILEANA	07.03.1951	Loc. Boiu, Nr.330, UAT. Ciomeghiu, Jud. Bihor.	Uzufruct viager	125/1705	417018	act notarial	575 / 31.08.2022	Dehelean Renata		

4. NOTĂRI, PROCESE, INTERDICȚII			
Tipul notării	Tip act	Nr. act / data	Identificator entitate asociată
-	-	-	-

5. OBSERVAȚII		
Imobil împrejmuit / neîmprejmuit	Imobil contestat / necontestat	Alte observații
Împrejmuit		



REGISTRUL CADASTRAL AL IMOBILELOR

ANEXA Nr. 2

UAT Ciomeghiu
Zonă cooperativizată (Co)

Sector cadastral nr. 417

1. DESCRIEREA IMOBILULUI																
DATE TEREN											DATE CONSTRUCȚII					
Identificator teren	Adresă imobil	Număr cadastral	Nr. CF	Suprafața măsurată	Intravilan / extra.(I/E)	Nr. top.	Nr. tarla	Nr. parcelă	Categorie folosință	Suprafață parcelă	Identificator construcție	Cod grupă destinație	Suprafața construită	Nr. niveluri	Nr. CF	Constr. cu acte (DA/NU)
417019	Intravilan, Loc. Boiu, Nr.330A, UAT. Ciomeghiu, Jud. Bihor; (Tarla: -, Parcela: -)		54122	1645	I	290/1, 290/3			CC	570	1	CL	93	1	54122-C1	DA
					I	290/1, 290/3			A	1075	2	CA	36	1	54122-C2	DA
											3	CA	23	1	54122-C3	DA
											4	CA	12	1	54122-C4	DA

2. PROPRIETATEA / POSESIA													
Titularul dreptului / posesiei			Proprietar=1 / Posesor=0	Data nașterii / CUI	Domiciliu / Sediu	Cota parte	Identificator entitate asociată	Cotă parte teren UI	Mod de dobândire	Act juridic			Obs. privitoare la proprietar
Nume / Denumire	Inițiala tatălui	Prenume								Tip act	Nr. act / data	Emitent	
ERDEI		LIDIA	1	22.11.1948	Loc. Oradea, Str. TUDOR VLADIMIRESCU, Nr.29, Ap.6, UAT. Oradea, Jud. Bihor	1/1	417019, C1, C2, C3, C4		Convenție	act notarial	contract de vânzare-cumpărare aut 849 / 07.09.2017	BNP Salagean Dan Cristian	ca bun propriu 3/4 parti
ERDEI		ROZALIA-ELENA	1	23.09.1973	Loc. Gepiu, Nr.31B, UAT. Gepiu, Jud. Bihor								1/4 parti -ca bun propriu

3. SARCINI / DEZMEMBRĂMINTE												
Titular			Data nașterii / CUI	Domiciliu / Sediu	Tipul sarcinii sau al dezmembrămintelor dreptului de proprietate	Cota parte	Identificator entitate asociată	Act juridic			Valoare ipotecă	Tip monedă
Nume / Denumire	Inițiala tatălui	Prenume						Tip act	Nr. act / data	Emitent		
-	-	-	-	-	-	-	-	-	-	-	-	-

4. NOTĂRI, PROCESE, INTERDICȚII				
Tipul notării	Tip act	Nr. act / data	Emitent	Identificator entitate asociată
-	-	-	-	-

5. OBSERVAȚII		
Imobil împrejmuit / neîmprejmuit	Imobil contestat / necontestat	Alte observații
Împrejmuit		



REGISTRUL CADASTRAL AL IMOBILELOR

ANEXA Nr. 2

UAT Ciomeghiu
Zonă cooperativizată (Co)

Sector cadastral nr. 417

1. DESCRIEREA IMOBILULUI																
DATE TEREN										DATE CONSTRUCȚII						
Identificator teren	Adresă imobil	Număr cadastral	Nr. CF	Suprafața măsurată	Intravilan / extra.(I/E)	Nr. top.	Nr. tarla	Nr. parcelă	Categorie folosință	Suprafață parcelă	Identificator construcție	Cod grupă destinație	Suprafața construită	Nr. niveluri	Nr. CF	Constr. cu acte (DA/NU)
417020	Intravilan, Loc. Boiu, Nr.331, UAT. Ciomeghiu, Jud. Bihor; (Tarla: -, Parcela: -)		699, 1357 Boiu	1762	I	289. 290/2, 290/3			CC	290	1	CL	80	1		DA
					I	289. 290/2, 290/3		A	1472	2	CA	21	1		DA	

2. PROPRIETATEA / POSESIA													
Titularul dreptului / posesiei			Proprietar=1 / Posesor=0	Data nașterii / CUI	Domiciliu / Sediu	Cota parte	Identificator entitate asociată	Cotă parte teren UI	Mod de dobândire	Act juridic			Obs. privitoare la proprietar
Nume / Denumire	Inițiala tatălui	Prenume								Tip act	Nr. act / data	Emitent	
KIRALY		ALEXANDRU	1		jud. neidentificat	1/1	417020		Reconstituire	act administrativ	1646, Titlu de proprietate / 25.04.1996	CJPSPAT BIHOR	lipsa cnp
KIRALY		ALEXANDRU	1		jud. neidentificat	1/1	C1, C2		Construire	act administrativ	1889, Adeverinta de constructii / 24.03.2023	Primaria Ciomeghiu	lipsa cnp

3. SARCINI / DEZMEMBRĂMINTE												
Titular			Data nașterii / CUI	Domiciliu / Sediu	Tipul sarcinii sau al dezmembrămintelor dreptului de proprietate	Cota parte	Identificator entitate asociată	Act juridic			Valoare ipotecă	Tip monedă
Nume / Denumire	Inițiala tatălui	Prenume						Tip act	Nr. act / data	Emitent		
-	-	-	-	-	-	-	-	-	-	-	-	-

4. NOTĂRI, PROCESE, INTERDICȚII				
Tipul notării	Tip act	Nr. act / data	Emitent	Identificator entitate asociată
-	-	-	-	-

5. OBSERVAȚII		
Imobil împrejmuit / neîmprejmuit	Imobil contestat / necontestat	Alte observații
Împrejmuit		



REGISTRUL CADASTRAL AL IMOBILELOR

ANEXA Nr. 2

UAT Ciomeghiu
Zonă cooperativizată (Co)

Sector cadastral nr. 417


1. DESCRIEREA IMOBILULUI																
DATE TEREN											DATE CONSTRUCȚII					
Identificator teren	Adresă imobil	Număr cadastral	Nr. CF	Suprafața măsurată	Intravilan / extra.(I/E)	Nr. top.	Nr. tarla	Nr. parcelă	Categorie folosință	Suprafață parcelă	Identificator construcție	Cod grupă destinație	Suprafața construită	Nr. niveluri	Nr. CF	Constr. cu acte (DA/NU)
417021	Intravilan, Loc. Boiu, Nr.332, UAT. Ciomeghiu, Jud. Bihor; (Tarla: -, Parcela: -)		152 Boiu	1596	I	291			CC	360	1	CA	15	1	54487-C1	DA
					I	292			A	1236	2	CL	89	1	54487-C2	DA
											3	CA	22	1		DA

2. PROPRIETATEA / POSESIA													
Titularul dreptului / posesiei			Proprietar=1 / Posesor=0	Data nașterii / CUI	Domiciliu / Sediu	Cota parte	Identificator entitate asociată	Cotă parte teren UI	Mod de dobândire	Act juridic			Obs. privitoare la proprietar
Nume / Denumire	Inițiala tatălui	Prenume								Tip act	Nr. act / data	Emitent	
BEȘLIU		ANGELICA	1	10.09.1979	Loc. Ianosda, Nr.292A, UAT. Mădăras, Jud. Bihor	1/1	417021		Convenție	act notarial	CVC AUT 416 / 05.02.2018	Garba Cornel	si sotul
BEȘLIU		DUMITRU	1	08.04.1981	Loc. Tetchea, Nr.191, UAT. Tetchea, Jud. Bihor								
BEȘLIU		ANGELICA	1	10.09.1979	Loc. Ianosda, Nr.292A, UAT. Mădăras, Jud. Bihor	1/1	C2		Convenție	act notarial	CVC AUT 416 / 05.02.2018	Garba Cornel	si sotul
BEȘLIU		DUMITRU	1	08.04.1981	Loc. Tetchea, Nr.191, UAT. Tetchea, Jud. Bihor								
BESLIU		ANGELA	1		jud. neidentificat	1/1	C1, C3		Construire	act administrativ	1899, Adeverinta de constructii / 24.03.2023	Primaria Ciomeghiu	lipsa cnp
BESLIU		DUMITRU	1		jud. neidentificat								lipsa cnp

3. SARCINI / DEZMEMBRĂMINTE												
Titular			Data nașterii / CUI	Domiciliu / Sediu	Tipul sarcinii sau al dezmembrămintelor dreptului de proprietate	Cota parte	Identificator entitate asociată	Act juridic			Valoare ipotecă	Tip monedă
Nume / Denumire	Inițiala tatălui	Prenume						Tip act	Nr. act / data	Emitent		
-	-	-	-	-	-	-	-	-	-	-	-	-

4. NOTĂRI, PROCESE, INTERDICȚII			
Tipul notării	Tip act	Nr. act / data	Identificator entitate asociată
-	-	-	-

5. OBSERVAȚII		
Imobil împrejmuit / neîmprejmuit	Imobil contestat / necontestat	Alte observații
Împrejmuit		



REGISTRUL CADASTRAL AL IMOBILELOR

ANEXA Nr. 2

UAT Ciomeghiu
Zonă cooperativizată (Co)

Sector cadastral nr. 417

1. DESCRIEREA IMOBILULUI																
DATE TEREN											DATE CONSTRUCȚII					
Identificator teren	Adresă imobil	Număr cadastral	Nr. CF	Suprafața măsurată	Intravilan / extra.(I/E)	Nr. top.	Nr. tarla	Nr. parcelă	Categorie folosință	Suprafață parcelă	Identificator construcție	Cod grupă destinație	Suprafața construită	Nr. niveluri	Nr. CF	Constr. cu acte (DA/NU)
417022	Intravilan, Loc. Boiu, Nr.333, UAT. Ciomeghiu, Jud. Bihor; (Tarla: -, Parcela: -)		152 Boiu	1994	I	291			CC	545	1	CL	107	1	54487-C1	DA
					I	292			A	1449	2	CA	28	1	54487-C2	DA
											3	CA	28	1		DA
											4	CA	11	1		DA

2. PROPRIETATEA / POSESIA													
Titularul dreptului / posesiei			Proprietar=1 / Posesor=0	Data nașterii / CUI	Domiciliu / Sediu	Cota parte	Identificator entitate asociată	Cotă parte teren UI	Mod de dobândire	Act juridic			Obs. privitoare la proprietar
Nume / Denumire	Inițiala tatălui	Prenume								Tip act	Nr. act / data	Emitent	
MARTOFI		IOAN	1		jud. neidentificat	1/1	417022		Convenție	act notarial	1366 / 06.08.2001	Szasz Denes Albert	lipsa cnp
ADAMESCU		ANGELA	1		jud. neidentificat								lipsa cnp
MARTOFI		IOAN	1		jud. neidentificat	1/1	C1		Convenție	act notarial	1366 / 06.08.2001	Szasz Denes Albert	lipsa cnp
ADAMESCU		ANGELA	1		jud. neidentificat								lipsa cnp
MARTOFI		IOAN	1		jud. neidentificat	1/1	C2, C3, C4		Construire	act administrativ	1889, Adeverinta de constructii / 24.03.2023	Primaria Ciomeghiu	lipsa cnp
ADAMESCU		ANGELA	1		jud. neidentificat								lipsa cnp

3. SARCINI / DEZMEMBRĂMINTE												
Titular			Data nașterii / CUI	Domiciliu / Sediu	Tipul sarcinii sau al dezmembrămintelor dreptului de proprietate	Cota parte	Identificator entitate asociată	Act juridic			Valoare ipotecă	Tip monedă
Nume / Denumire	Inițiala tatălui	Prenume						Tip act	Nr. act / data	Emitent		
-	-	-	-	-	-	-	-	-	-	-	-	-

4. NOTĂRI, PROCESE, INTERDICȚII				
Tipul notării	Tip act	Nr. act / data	Emitent	Identificator entitate asociată
-	-	-	-	-

5. OBSERVAȚII		
Imobil împrejmuit / neîmprejmuit	Imobil contestat / necontestat	Alte observații
Împrejmuit		

