

REGISTRUL CADASTRAL AL IMOBILELOR

ANEXA Nr. 2

UAT Ciomeghiu
Zonă cooperativizată (Co)

Sector cadastral nr. 412

1. DESCRIEREA IMOBILULUI																
DATE TEREN											DATE CONSTRUCȚII					
Identificator teren	Adresă imobil	Număr cadastral	Nr. CF	Suprafața măsurată	Intravilan / extra.(I/E)	Nr. top.	Nr. tarla	Nr. parcelă	Categorie folosință	Suprafață parcelă	Identificator construcție	Cod grupă destinație	Suprafața construită	Nr. niveluri	Nr. CF	Constr. cu acte (DA/NU)
412000	Intravilan, Loc. Boiu, Nr.234, UAT. Ciomeghiu, Jud. Bihor; (Tarla: -, Parcela: -)		55020	1260	I	252/4,252/6,2-51/2,254/4			CC	498	1	CL	126	1	55020-C1	DA
					I	252/4,252/6,2-51/2,254/4			A	762	2	CA	14	1	55020-C2	DA
											3	CA	16	1	55020-C3	DA

2. PROPRIETATEA / POSESIA													
Titularul dreptului / posesiei			Proprietar=1 / Posesor=0	Data nașterii / CUI	Domiciliu / Sediu	Cota parte	Identificator entitate asociată	Cotă parte teren UI	Mod de dobândire	Act juridic			Obs. privitoare la proprietar
Nume / Denumire	Inițiala tatălui	Prenume								Tip act	Nr. act / data	Emitent	
JIGMOND		ROBERT	1	09.03.1988	Loc. Boiu, Nr.31, UAT. Ciomeghiu, Jud. Bihor	1/1	412000, C1, C2, C3		Convenție	act notarial	806, Contract de vânzare-cumpărare / 05.07.2019	MP CIACHIR AMALIA MARIA	cota de 1/2 parti
HORVÁTH		ÉVA	1	21.02.1985	Jud, neidentificat								cota de 1/2 parti

3. SARCINI / DEZMEMBRĂMINTE												
Titular			Data nașterii / CUI	Domiciliu / Sediu	Tipul sarcinii sau al dezmembrămintelor dreptului de proprietate	Cota parte	Identificator entitate asociată	Act juridic			Valoare ipotecă	Tip monedă
Nume / Denumire	Inițiala tatălui	Prenume						Tip act	Nr. act / data	Emitent		
-	-	-	-	-	-	-	-	-	-	-	-	-

4. NOTĂRI, PROCESE, INTERDICȚII				
Tipul notării	Tip act	Nr. act/ data	Emitent	Identificator entitate asociată
-	-	-	-	-

5. OBSERVAȚII		
Imobil împrejmuit/ neîmprejmuit	Imobil contestat/ necontestat	Alte observații
Împrejmuit		



REGISTRUL CADASTRAL AL IMOBILELOR

ANEXA Nr. 2

UAT Ciomeghiu
Zonă cooperativizată (Co)

Sector cadastral nr. 412

1. DESCRIEREA IMOBILULUI																
DATE TEREN											DATE CONSTRUCȚII					
Identificator teren	Adresă imobil	Număr cadastral	Nr. CF	Suprafața măsurată	Intravilan / extra.(I/E)	Nr. top.	Nr. tarla	Nr. parcelă	Categorie folosință	Suprafață parcelă	Identificator construcție	Cod grupă destinație	Suprafața construită	Nr. niveluri	Nr. CF	Constr. cu acte (DA/NU)
412001	Intravilan, Loc. Boiu, Nr.235, UAT Ciomeghiu, Jud. Bihor; (Tarla: -, Parcela: -)		140 Boiu	1259	I	253/1, 254/1			CC	180	1	CL	69	1		DA
					I	253/1, 254/1		A	1079							

2. PROPRIETATEA / POSESIA															
Titularul dreptului / posesiei			Proprietar=1 / Posesor=0	Data nașterii / CUI	Domiciliu / Sediu	Cota parte	Identificator entitate asociată	Cotă parte teren UI	Mod de dobândire	Act juridic			Obs. privitoare la proprietar		
Nume / Denumire	Inițiala tatălui	Prenume								Tip act	Nr. act / data	Emitent			
SZABO		ALEXANDRU	0	15.08.1967	Jud. neidentificat	1/1	412001		Constituire	act administrativ	1888, Adeverinta de posesii / 24.03.2023	Primaria Ciomeghiu			
SZABO		ALEXANDRU	1		Jud. neidentificat	1/1	C1		Construire	act administrativ	1889, Adverinta de constructii / 24.03.2023	Primaria Ciomeghiu	Lipsa CNP		

3. SARCINI / DEZMEMBRĂMINTE															
Titular			Data nașterii / CUI	Domiciliu / Sediu	Tipul sarcinii sau al dezmembrămintelor dreptului de proprietate	Cota parte	Identificator entitate asociată	Act juridic			Valoare ipotecă	Tip monedă			
Nume / Denumire	Inițiala tatălui	Prenume						Tip act	Nr. act / data	Emitent					
-	-	-	-	-	-	-	-	-	-	-	-	-	-		

4. NOTĂRI, PROCESE, INTERDICȚII															
Tipul notării						Tip act		Nr. act/ data		Emitent		Identificator entitate asociată			
-						-		-		-		-			

5. OBSERVAȚII															
Imobil împrejmuit/ neîmprejmuit				Imobil contestat/ necontestat				Alte observații							
Împrejmuit															



REGISTRUL CADASTRAL AL IMOBILELOR

ANEXA Nr. 2

UAT Ciomeghiu
Zonă cooperativizată (Co)

Sector cadastral nr. 412

1. DESCRIEREA IMOBILULUI																
DATE TEREN											DATE CONSTRUCȚII					
Identificator teren	Adresă imobil	Număr cadastral	Nr. CF	Suprafața măsurată	Intravilan / extra.(I/E)	Nr. top.	Nr. tarla	Nr. parcelă	Categorie folosință	Suprafață parcelă	Identificator construcție	Cod grupă destinație	Suprafața construită	Nr. niveluri	Nr. CF	Constr. cu acte (DA/NU)
412002	Intravilan, Loc. Boiu, Nr.236, UAT. Ciomeghiu, Jud. Bihor; (Tarla: -, Parcela: -)		55455	1361	I	254/3, 253/2, 254/4			CC	220	1	CL	93	1	55455-C1	DA
					I	254/3, 253/2, 254/4		A	1141	2	CA	36	1		DA	
										3	CA	16	1		DA	

2. PROPRIETATEA / POSESIA													
Titularul dreptului / posesiei			Proprietar=1 / Posesor=0	Data nașterii / CUI	Domiciliu / Sediul	Cota parte	Identificator entitate asociată	Cotă parte teren UI	Mod de dobândire	Act juridic			Obs. privitoare la proprietar
Nume / Denumire	Inițiala tatălui	Prenume								Tip act	Nr. act / data	Emitent	
STATUL ROMAN			1	999999999999999	Loc. Bucuresti Sectorul 1, UAT. București Sectorul 1, Jud. Municipiul București	250/1361	412002		Lege	act normativ	58 / 29.10.1974	Marea Adunare Natrionala	
VARGA		EMERIC	0	25.03.1959	Jud. neidentificat	1111/1361	412002		Constituire	act administrativ	1888, Adeverinta de posesii / 24.03.2023	Primaria Ciomeghiu	
VARGA		EMERIC	1		Jud. neidentificat	1/1	C1, C2, C3		Construire	act administrativ	1889, Adeverinta de constructii / 24.03.2023	Primaria Ciomeghiu	Lipsa CNP

3. SARCINI / DEZMEMBRĂMINTE												
Titular			Data nașterii / CUI	Domiciliu / Sediul	Tipul sarcinii sau al dezmembrămintelor dreptului de proprietate	Cota parte	Identificator entitate asociată	Act juridic			Valoare ipotecă	Tip monedă
Nume / Denumire	Inițiala tatălui	Prenume						Tip act	Nr. act / data	Emitent		
-	-	-	-	-	-	-	-	-	-	-	-	-

4. NOTĂRI, PROCESE, INTERDICȚII			
Tipul notării	Tip act	Nr. act / data	Identificator entitate asociată
-	-	-	-

5. OBSERVAȚII		
Imobil împrejmuit / neîmprejmuit	Imobil contestat / necontestat	Alte observații
Neîmprejmuit		



REGISTRUL CADASTRAL AL IMOBILELOR

ANEXA Nr. 2

UAT Ciomeghiu
Zonă cooperativizată (Co)

Sector cadastral nr. 412

1. DESCRIEREA IMOBILULUI																
DATE TEREN											DATE CONSTRUCȚII					
Identificator teren	Adresă imobil	Număr cadastral	Nr. CF	Suprafața măsurată	Intravilan / extra.(I/E)	Nr. top.	Nr. tarla	Nr. parcelă	Categorie folosință	Suprafață parcelă	Identificator construcție	Cod grupă destinație	Suprafața construită	Nr. niveluri	Nr. CF	Constr. cu acte (DA/NU)
412003	Intravilan, Loc. Boiu, Nr.237, UAT. Ciomeghiu, Jud. Bihor; (Tarla: -, Parcela: -)		55784	2899	I	255,256/1,256/2			CC	787	1	CL	118	1	55784-C1	DA
					I	255.256/1.2562			A	2112	2	CL	24	1	55784-C2	DA
											3	CA	34	1	55784-C3	DA

2. PROPRIETATEA / POSESIA															
Titularul dreptului / posesiei			Proprietar=1 / Posesor=0	Data nașterii / CUI	Domiciliu / Sediu	Cota parte	Identificator entitate asociată	Cotă parte teren UI	Mod de dobândire	Act juridic			Obs. privitoare la proprietar		
Nume / Denumire	Inițiala tatălui	Prenume								Tip act	Nr. act / data	Emitent			
VULTURAR		CLAUDIU-GABRIEL	1	27.01.1993	Loc. Boiu, Nr.400, UAT. Ciomeghiu, Jud. Bihor	1/1	412003, C1, C2, C3		Convenție	act notarial	39, Contract de vânzare-cumpărare / 12.01.2021	NP Szasz Denes Albert			

3. SARCINI / DEZMEMBRĂMINTE													
Titular			Data nașterii / CUI	Domiciliu / Sediu	Tipul sarcinii sau al dezmembrămintelor dreptului de proprietate	Cota parte	Identificator entitate asociată	Act juridic			Valoare ipotecă	Tip monedă	
Nume / Denumire	Inițiala tatălui	Prenume						Tip act	Nr. act / data	Emitent			
-	-	-	-	-	-	-	-	-	-	-	-	-	-

4. NOTĂRI, PROCESE, INTERDICȚII				
Tipul notării	Tip act	Nr. act / data	Emitent	Identificator entitate asociată
-	-	-	-	-

5. OBSERVAȚII		
Imobil împrejmuit / neîmprejmuit	Imobil contestat / necontestat	Alte observații
Împrejmuit		



REGISTRUL CADASTRAL AL IMOBILELOR

ANEXA Nr. 2

UAT Ciomeghiu
Zonă cooperativizată (Co)

Sector cadastral nr. 412

1. DESCRIEREA IMOBILULUI																
DATE TEREN											DATE CONSTRUCȚII					
Identificator teren	Adresă imobil	Număr cadastral	Nr. CF	Suprafața măsurată	Intravilan / extra.(I/E)	Nr. top.	Nr. tarla	Nr. parcelă	Categorie folosință	Suprafață parcelă	Identificator construcție	Cod grupă destinație	Suprafața construită	Nr. niveluri	Nr. CF	Constr. cu acte (DA/NU)
412004	Intravilan, Loc. Boiu, Nr.238, UAT. Ciomeghiu, Jud. Bihor; (Tarla: -, Parcela: -)			1520	I	257, 258			CC	630	1	CL	84	1		DA
					I	257, 258			A	890	2	CA	25	1		DA
											3	CA	15	1		DA

2. PROPRIETATEA / POSESIA															
Titularul dreptului / posesiei			Proprietar=1 / Posesor=0	Data nașterii / CUI	Domiciliu / Sediu	Cota parte	Identificator entitate asociată	Cotă parte teren UI	Mod de dobândire	Act juridic			Obs. privitoare la proprietar		
Nume / Denumire	Inițiala tatălui	Prenume								Tip act	Nr. act / data	Emitent			
BUZ		CATITA	1		Boiu	1/1	412004		Reconstituire	act administrativ	2252, Titlu de proprietate / 31.10.1997	CJPSDPAT Bihor	Lipsa CNP		
DOBRA		ANCEA	1	Salonta	Lipsa CNP										
BUZ		ALEXANDRU	1	Boiu	Lipsa CNP										
BUZ		CATITA	1	Jud. neidentificat	1/1	C1, C2, C3		Construire	act administrativ	1889, Adeverinta de constructii / 24.03.2023	Primaria Ciomeghiu	Lipsa CNP			
DOBRA		ANCEA	1	Jud. neidentificat								Lipsa CNP			
BUZ		ALEXANDRU	1	Jud. neidentificat								Lipsa CNP			

3. SARCINI / DEZMEMBRĂMINTE													
Titular			Data nașterii / CUI	Domiciliu / Sediu	Tipul sarcinii sau al dezmembrămintelor dreptului de proprietate	Cota parte	Identificator entitate asociată	Act juridic			Valoare ipotecă	Tip monedă	
Nume / Denumire	Inițiala tatălui	Prenume						Tip act	Nr. act / data	Emitent			
-	-	-	-	-	-	-	-	-	-	-	-	-	-

4. NOTĂRI, PROCESE, INTERDICȚII				
Tipul notării	Tip act	Nr. act / data	Emitent	Identificator entitate asociată
-	-	-	-	-

5. OBSERVAȚII		
Imobil împrejmuit / neîmprejmuit	Imobil contestat / necontestat	Alte observații
Neîmprejmuit		



REGISTRUL CADASTRAL AL IMOBILELOR

ANEXA Nr. 2

UAT Ciomeghiu
Zonă cooperativizată (Co)

Sector cadastral nr. 412


1. DESCRIEREA IMOBILULUI																
DATE TEREN											DATE CONSTRUCȚII					
Identificator teren	Adresă imobil	Număr cadastral	Nr. CF	Suprafața măsurată	Intravilan / extra.(I/E)	Nr. top.	Nr. tarla	Nr. parcelă	Categorie folosință	Suprafață parcelă	Identificator construcție	Cod grupă destinație	Suprafața construită	Nr. niveluri	Nr. CF	Constr. cu acte (DA/NU)
412005	Intravilan, Loc. Boiu, Nr.239, UAT. Ciomeghiu, Jud. Bihor; (Tarla: -, Parcela: -)		1403 Boiu	2344	I	260, 259			CC	750	1	CL	138	1	55436-C1	DA
					I	259, 260			A	1594	2	CA	37	1		DA
											3	CA	35	1		DA
											4	CA	45	1		DA

2. PROPRIETATEA / POSESIA													
Titularul dreptului / posesiei			Proprietar=1 / Posesor=0	Data nașterii / CUI	Domiciliu / Sediu	Cota parte	Identificator entitate asociată	Cotă parte teren UI	Mod de dobândire	Act juridic			Obs. privitoare la proprietar
Nume / Denumire	Inițiala tatălui	Prenume								Tip act	Nr. act / data	Emitent	
SEMSEI		KALMAN	1		Jud. neidentificat	1/1	412005		Succesiune	act notarial	112, Certificat de mostenitor cu partaj / 27.04.2005	Szasz Denes Albert	Lipsa CNP
SEMSEI		KALMAN	1		Jud. neidentificat	1/1	C1		Succesiune	act notarial	112, Certificat de mostenitor cu partaj / 27.04.2005	Szasz Denes Albert	Lipsa CNP
SEMSEI		KALMAN	1		Jud. neidentificat	1/1	C2, C3, C4		Construire	act administrativ	1889, Adeverinta de constructii / 24.03.2023	Primaria Ciomeghiu	Lipsa CNP

3. SARCINI / DEZMEMBRĂMINTE												
Titular			Data nașterii / CUI	Domiciliu / Sediu	Tipul sarcinii sau al dezmembrămintelor dreptului de proprietate	Cota parte	Identificator entitate asociată	Act juridic			Valoare ipotecă	Tip monedă
Nume / Denumire	Inițiala tatălui	Prenume						Tip act	Nr. act / data	Emitent		
-	-	-	-	-	-	-	-	-	-	-	-	-

4. NOTĂRI, PROCESE, INTERDICȚII			
Tipul notării	Tip act	Nr. act / data	Identificator entitate asociată
-	-	-	-

5. OBSERVAȚII		
Imobil împrejmuit / neîmprejmuit	Imobil contestat / necontestat	Alte observații
Neîmprejmuit		



REGISTRUL CADASTRAL AL IMOBILELOR

ANEXA Nr. 2

UAT Ciumeghiu
Zonă cooperativizată (Co)

Sector cadastral nr. 412

1. DESCRIEREA IMOBILULUI																
DATE TEREN											DATE CONSTRUCȚII					
Identificator teren	Adresă imobil	Număr cadastral	Nr. CF	Suprafața măsurată	Intravilan / extra.(I/E)	Nr. top.	Nr. tarla	Nr. parcelă	Categorie folosință	Suprafață parcelă	Identificator construcție	Cod grupă destinație	Suprafața construită	Nr. niveluri	Nr. CF	Constr. cu acte (DA/NU)
412006	Intravilan, Loc. Boiu, UAT. Ciumeghiu, Jud. Bihor; (Tarla: -, Parcela: -)			1108	I	264			A	1108						

2. PROPRIETATEA / POSESIA													
Titularul dreptului / posesiei			Proprietar=1 / Posesor=0	Data nașterii / CUI	Domiciliu / Sediu	Cota parte	Identificator entitate asociată	Cotă parte teren UI	Mod de dobândire	Act juridic			Obs. privitoare la proprietar
Nume / Denumire	Inițiala tatălui	Prenume								Tip act	Nr. act / data	Emitent	
UAT CIUMEGHIU			1	4641300	Loc. Ciumeghiu, UAT. Ciumeghiu, Jud. Bihor	1/1	412006		Lege	act normativ	7 / 13.03.1996	Parlamentul Romaniei	Proprietar neidentificat

3. SARCINI / DEZMEMBRĂMINTE												
Titular			Data nașterii / CUI	Domiciliu / Sediu	Tipul sarcinii sau al dezmembrămintelor dreptului de proprietate	Cota parte	Identificator entitate asociată	Act juridic			Valoare ipotecă	Tip monedă
Nume / Denumire	Inițiala tatălui	Prenume						Tip act	Nr. act / data	Emitent		
-	-	-	-	-	-	-	-	-	-	-	-	-

4. NOTĂRI, PROCESE, INTERDICȚII				
Tipul notării	Tip act	Nr. act / data	Emitent	Identificator entitate asociată
-	-	-	-	-

5. OBSERVAȚII		
Imobil împrejmuit / neîmprejmuit	Imobil contestat / necontestat	Alte observații
Neîmprejmuit		



REGISTRUL CADASTRAL AL IMOBILELOR

ANEXA Nr. 2

UAT Ciumeghiu
Zonă cooperativizată (Co)

Sector cadastral nr. 412

1. DESCRIEREA IMOBILULUI																
DATE TEREN											DATE CONSTRUCȚII					
Identificator teren	Adresă imobil	Număr cadastral	Nr. CF	Suprafața măsurată	Intravilan / extra.(I/E)	Nr. top.	Nr. tarla	Nr. parcelă	Categorie folosință	Suprafață parcelă	Identificator construcție	Cod grupă destinație	Suprafața construită	Nr. niveluri	Nr. CF	Constr. cu acte (DA/NU)
412007	Intravilan, Loc. Boiu, UAT. Ciumeghiu, Jud. Bihor; (Tarla: -, Parcela: -)			1712	I	264			A	1712						

2. PROPRIETATEA / POSESIA													
Titularul dreptului / posesiei			Proprietar=1 / Posesor=0	Data nașterii / CUI	Domiciliu / Sediu	Cota parte	Identificator entitate asociată	Cotă parte teren UI	Mod de dobândire	Act juridic			Obs. privitoare la proprietar
Nume / Denumire	Inițiala tatălui	Prenume								Tip act	Nr. act / data	Emitent	
GALL		LUDOVIC	1		Loc. Boiu, Nr.225a, UAT. Ciumeghiu, Jud. Bihor	1/1	412007		Reconstituire	act administrativ	1088, Titlu de proprietate / 31.08.1995	CJPSDPAT Bihor	Lipsa CNP

3. SARCINI / DEZMEMBRĂMINTE												
Titular			Data nașterii / CUI	Domiciliu / Sediu	Tipul sarcinii sau al dezmembrămintelor dreptului de proprietate	Cota parte	Identificator entitate asociată	Act juridic			Valoare ipotecă	Tip monedă
Nume / Denumire	Inițiala tatălui	Prenume						Tip act	Nr. act / data	Emitent		
-	-	-	-	-	-	-	-	-	-	-	-	-

4. NOTĂRI, PROCESE, INTERDICȚII				
Tipul notării	Tip act	Nr. act/ data	Emitent	Identificator entitate asociată
-	-	-	-	-

5. OBSERVAȚII		
Imobil împrejmuit/ neîmprejmuit	Imobil contestat/ necontestat	Alte observații
Neîmprejmuit		



REGISTRUL CADASTRAL AL IMOBILELOR

ANEXA Nr. 2

UAT Ciomeghiu

Zonă cooperativizată (Co)

Sector cadastral nr. 412

1. DESCRIEREA IMOBILULUI

DATE TEREN										DATE CONSTRUCȚII						
Identificator teren	Adresă imobil	Număr cadastral	Nr. CF	Suprafața măsurată	Intravilan / extra.(I/E)	Nr. top.	Nr. tarla	Nr. parcelă	Categorie folosință	Suprafață parcelă	Identificator construcție	Cod grupă destinație	Suprafața construită	Nr. niveluri	Nr. CF	Constr. cu acte (DA/NU)
412008	Intravilan, Loc. Boiu, Nr.242, UAT. Ciomeghiu, Jud. Bihor; (Tarla: -, Parcela: -)		54984	4078	I	265/2, 266			CC	280	1	CL	94	1	54984-C1	DA
					I	265/2, 266		A	3798							

2. PROPRIETATEA / POSESIA

Titularul dreptului / posesiei			Proprietar=1 / Posesor=0	Data nașterii / CUI	Domiciliu / Sediul	Cota parte	Identificator entitate asociată	Cotă parte teren UI	Mod de dobândire	Act juridic			Obs. privitoare la proprietar
Nume / Denumire	Inițiala tatălui	Prenume								Tip act	Nr. act / data	Emitent	
SALA		GEORGE-MUGUREL	1		Loc. Oradea, Str. NUFĂRULUI, Nr.79, Bl. PB75, Sc.B, Ap.2, UAT. Oradea, Jud. Bihor	1/1	C1		Convenție	act notarial	650, Contract de vânzare-cumpărare / 23.04.2021	Szasz Denes Albert	bun propriu, Lipsa CNP
SALA		GEORGE-MUGUREL	1	27.06.1989	Loc. Oradea, Str. NUFĂRULUI, Nr.79, Bl. PB75, Sc.B, Ap.2, UAT. Oradea, Jud. Bihor	1/1	412008		Convenție	act notarial	650, Contract de vânzare-cumpărare / 23.04.2021	Szasz Denes Albert	bun propriu

3. SARCINI / DEZMEMBRĂMINTE

Titular			Data nașterii / CUI	Domiciliu / Sediul	Tipul sarcinii sau al dezmembrămintelor dreptului de proprietate	Cota parte	Identificator entitate asociată	Act juridic			Valoare ipotecă	Tip monedă
Nume / Denumire	Inițiala tatălui	Prenume						Tip act	Nr. act / data	Emitent		
-	-	-	-	-	-	-	-	-	-	-	-	-

4. NOTĂRI, PROCESE, INTERDICȚII

Tipul notării	Tip act	Nr. act / data	Emitent	Identificator entitate asociată
-	-	-	-	-

5. OBSERVAȚII

Imobil împrejmuit / neîmprejmuit	Imobil contestat / necontestat	Alte observații
Neîmprejmuit		



REGISTRUL CADASTRAL AL IMOBILELOR

ANEXA Nr. 2

UAT Ciomeghiu
Zonă cooperativizată (Co)

Sector cadastral nr. 412


1. DESCRIEREA IMOBILULUI																
DATE TEREN											DATE CONSTRUCȚII					
Identificator teren	Adresă imobil	Număr cadastral	Nr. CF	Suprafața măsurată	Intravilan / extra.(I/E)	Nr. top.	Nr. tarla	Nr. parcelă	Categorie folosință	Suprafață parcelă	Identificator construcție	Cod grupă destinație	Suprafața construită	Nr. niveluri	Nr. CF	Constr. cu acte (DA/NU)
412009	Intravilan, Loc. Boiu, Nr.243, UAT. Ciomeghiu, Jud. Bihor; (Tarla: -, Parcela: -)		55830	4438	I	267,268			CC	786	1	CL	74	1	55830-C1	DA
					I	267, 268			A	3652	2	CL	41	1	55830-C2	DA
											3	CA	5	1	55830-C3	DA
											4	CA	59	1	55830-C4	DA
											5	CA	31	1		DA

2. PROPRIETATEA / POSESIA													
Titularul dreptului / posesiei			Proprietar=1 / Posesor=0	Data nașterii / CUI	Domiciliu / Sediu	Cota parte	Identificator entitate asociată	Cotă parte teren UI	Mod de dobândire	Act juridic			Obs. privitoare la proprietar
Nume / Denumire	Inițiala tatălui	Prenume								Tip act	Nr. act / data	Emitent	
CSUKÁS		MIHAI-LUDOVIC	1		Loc. Chisineu-Cris, Str. Înfrățirii, Nr.71, Bl.D 4-2, Ap.9, UAT. Chișineu-Criș, Jud. Arad	1/2	C1, C2, C3, C4		Lege	act administrativ	865, Certificat fiscal / 15.02.2021	Primaria Ciomeghiu	Lipsa CNP
CSUKÁS		MIHAI-LUDOVIC	1	07.11.1955	Loc. Chisineu-Cris, Str. Înfrățirii, Nr.71, Bl.D 4-2, Ap.9, UAT. Chișineu-Criș, Jud. Arad	1/2	412009		Succesiune	act notarial	18, Certificat de mostenitor / 05.03.2021	NP Giurginca Ion	
CSUKÁS		CARMEN-MARIETA	1	07.06.1966	Loc. Chisineu-Cris, Str. Înfrățirii, Nr.71, Bl.D 4-2, Ap.9, UAT. Chișineu-Criș, Jud. Arad	1/2	412009, C1, C2, C3, C4		Convenție	act notarial	contract de donatie aut 200 / 01.04.2021	BNP Giurginca Ion	
CSUKAS		MIHAI-LUDOVIC	1		Jud. neidentificat	1/1	C5		Construire	act administrativ	1889, Adeverinta de constructii / 24.03.2023	Primaria Ciomeghiu	Lipsa CNP
CSUKAS		CARMEN-MARIETA	1		Jud. neidentificat			Lipsa CNP					

3. SARCINI / DEZMEMBRĂMINTE												
Titular			Data nașterii / CUI	Domiciliu / Sediu	Tipul sarcinii sau al dezmembrămintelor dreptului de proprietate	Cota parte	Identificator entitate asociată	Act juridic			Valoare ipotecă	Tip monedă
Nume / Denumire	Inițiala tatălui	Prenume						Tip act	Nr. act / data	Emitent		
-	-	-	-	-	-	-	-	-	-	-	-	-

4. NOTĂRI, PROCESE, INTERDICȚII			
Tipul notării	Tip act	Nr. act/ data	Identificator entitate asociată
-	-	-	-

5. OBSERVAȚII		
Imobil împrejmuit/ neîmprejmuit	Imobil contestat/ necontestat	Alte observații
Neîmprejmuit		



REGISTRUL CADASTRAL AL IMOBILELOR

ANEXA Nr. 2

UAT Ciomeghiu
Zonă cooperativizată (Co)

Sector cadastral nr. 412

1. DESCRIEREA IMOBILULUI																
DATE TEREN											DATE CONSTRUCȚII					
Identificator teren	Adresă imobil	Număr cadastral	Nr. CF	Suprafața măsurată	Intravilan / extra.(I/E)	Nr. top.	Nr. tarla	Nr. parcelă	Categorie folosință	Suprafață parcelă	Identificator construcție	Cod grupă destinație	Suprafața construită	Nr. niveluri	Nr. CF	Constr. cu acte (DA/NU)
412010	Intravilan, Loc. Boiu, Nr.244, UAT. Ciomeghiu, Jud. Bihor; (Tarla: -, Parcela: -)		51190	3711	I	269, 270			A	3426	1	CL	121	1		DA
					I	269, 270		CC	285							

2. PROPRIETATEA / POSESIA															
Titularul dreptului / posesiei			Proprietar=1 / Posesor=0	Data nașterii / CUI	Domiciliu / Sediul	Cota parte	Identificator entitate asociată	Cotă parte teren UI	Mod de dobândire	Act juridic			Obs. privitoare la proprietar		
Nume / Denumire	Inițiala tatălui	Prenume								Tip act	Nr. act / data	Emitent			
SCHUTZ		CORNELIA-MARIANA	1		Jud. neidentificat	183/3898	412010		Convenție	act notarial	4007, contract de vânzare-cumpărare / 16.12.2011	NP Szasz Denes Albert	Lipsa CNP, necas.		
SHUTZ		CORNELIA-MARIA	1		Jud. neidentificat	1/1	C1		Convenție	act notarial	4007, Contract de vânzare - cumpărare / 16.12.2011	NP Szasz Denes Albert	Lipsa CNP		
SCHUTZ		CORNELIA MARIANA	1		Jud. neidentificat	2119/3898	412010		Convenție	act notarial	98 / 23.01.2012	NP SZASZ DENES ALBERT	Lipsa CNP		
MLADIN		FLORIAN	1	04.02.1960	Loc. Oradea, Str. SOVATA, Nr.11, BI.PC1, Ap.1, UAT. Oradea, Jud. Bihor	1278/3898	412010		Convenție	act notarial	538, Contract de intretinere / 02.05.2017	Chindlea Ecaterina Lavinia	si sotia		
MLADIN		MARIOARA	1	16.01.1964	Loc. Oradea, Str. SOVATA, Nr.11, BI.PC1, Ap.1, UAT. Oradea, Jud. Bihor										
UAT CIUMEGHIU			1	4641300	Loc. Ciomeghiu, UAT. Ciomeghiu, Jud. Bihor	318/3898	412010		Lege	act normativ	7 / 13.03.1996	Parlamentul Romaniei	Proprietar neidentificat		

3. SARCINI / DEZMEMBRĂMINTE															
Titular			Data nașterii / CUI	Domiciliu / Sediul	Tipul sarcinii sau al dezmembrămintelor dreptului de proprietate	Cota parte	Identificator entitate asociată	Act juridic			Tip moneda				
Nume / Denumire	Inițiala tatălui	Prenume						Tip act	Nr. act / data	Emitent					
BONCHIS		MARIA	19.01.1941	Jud: Neidentificat	Uzufruct viager	1278/3898	412010	act notarial	538, Contract de intretinere / 02.05.2017	Chindlea Ecaterina Lavinia	Valoare ipotecă				



4. NOTĂRI, PROCESE, INTERDICȚII

Tipul notării	Tip act	Nr. act/ data	Emitent	Identificator entitate asociată
se noteaza interdictia privind imposibilitatea uzufructuarei Bonchis Maria de a cesiona dreptul ei unei/unor alte persoane, fara acordul prealabil expres al nuzilor proprietari si totodata imposibilitatea nuzilor proprietari Mladin Florian si Mladin Marioara de a cesiona dreptul lor unei/unor alte persoane fara acordul prealabil expres al uzufructuarei.	act notarial	538, Contract de intretinere / 02.05.2017	Chindlea Ecaterina Lavinia	412010

5. OBSERVAȚII

Imobil împrejmuit/ neîmprejmuit	Imobil contestat/ necontestat	Alte observații
Neîmprejmuit		



REGISTRUL CADASTRAL AL IMOBILELOR

ANEXA Nr. 2

UAT Ciumeghiu
Zonă cooperativizată (Co)

Sector cadastral nr. 412

1. DESCRIEREA IMOBILULUI																
DATE TEREN										DATE CONSTRUCȚII						
Identificator teren	Adresă imobil	Număr cadastral	Nr. CF	Suprafața măsurată	Intravilan / extra.(I/E)	Nr. top.	Nr. tarla	Nr. parcelă	Categorie folosință	Suprafață parcelă	Identificator construcție	Cod grupă destinație	Suprafața construită	Nr. niveluri	Nr. CF	Constr. cu acte (DA/NU)
412011	Intravilan, Loc. Boiu, Nr.245, UAT. Ciumeghiu, Jud. Bihor; (Tarla: -, Parcela: -)		145 Boiu	1698	I	271, 272			CC	230	1	CL	103	1	51182-C1	DA
					I	271, 272			A	1468						

2. PROPRIETATEA / POSESIA															
Titularul dreptului / posesiei			Proprietar=1 / Posesor=0	Data nașterii / CUI	Domiciliu / Sediu	Cota parte	Identificator entitate asociată	Cotă parte teren UI	Mod de dobândire	Act juridic			Obs. privitoare la proprietar		
Nume / Denumire	Inițiala tatălui	Prenume								Tip act	Nr. act / data	Emitent			
IEREMIAS		IOSIF	1		Jud. neidentificat	1/1	412011		Convenție	act notarial	0, Contract de vânzare-cumpărare / 19.12.2006	BNP Giurginca Ion	si sotia, Lipsa CNP		
IEREMIAS		KATALIN ERZSEBET	1		Jud. neidentificat								Lipsa CNP		
IEREMIAS		IOSIF	1		Jud. neidentificat	1/1	C1		Convenție	act notarial	0, Contract de vânzare-cumpărare / 19.12.2006	BNP Giurginca Ion	si sotia, Lipsa CNP		
IEREMIAS		KATALIN ERZSEBET	1		Jud. neidentificat								Lipsa CNP		

3. SARCINI / DEZMEMBRĂMINTE												
Titular			Data nașterii / CUI	Domiciliu / Sediu	Tipul sarcinii sau al dezmembrămintelor dreptului de proprietate	Cota parte	Identificator entitate asociată	Act juridic			Valoare ipotecă	Tip monedă
Nume / Denumire	Inițiala tatălui	Prenume						Tip act	Nr. act / data	Emitent		
-	-	-	-	-	-	-	-	-	-	-	-	-

4. NOTĂRI, PROCESE, INTERDICȚII				
Tipul notării	Tip act	Nr. act / data	Emitent	Identificator entitate asociată
-	-	-	-	-

5. OBSERVAȚII		
Imobil împrejmuit / neîmprejmuit	Imobil contestat / necontestat	Alte observații
Neîmprejmuit		



REGISTRUL CADASTRAL AL IMOBILELOR

ANEXA Nr. 2

UAT Ciomeghiu
Zonă cooperativizată (Co)

Sector cadastral nr. 412

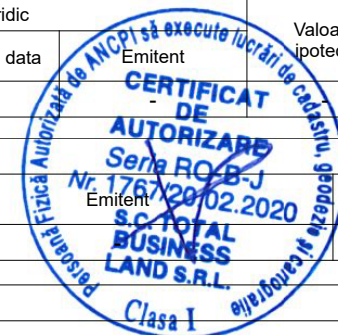
1. DESCRIEREA IMOBILULUI																
DATE TEREN										DATE CONSTRUCȚII						
Identificator teren	Adresă imobil	Număr cadastral	Nr. CF	Suprafața măsurată	Intravilan / extra.(I/E)	Nr. top.	Nr. tarla	Nr. parcelă	Categorie folosință	Suprafață parcelă	Identificator construcție	Cod grupă destinație	Suprafața construită	Nr. niveluri	Nr. CF	Constr. cu acte (DA/NU)
412012	Intravilan, Loc. Boiu, Nr.246, UAT Ciomeghiu, Jud. Bihor; (Tarla: -, Parcela: -)		56619	2191	I	273/2, 274			CC	285	1	CL	82	1	56619-C1	DA
					I	273/2, 274		A	1906	2	CA	42	1		DA	

2. PROPRIETATEA / POSESIA															
Titularul dreptului / posesiei			Proprietar=1 / Posesor=0	Data nașterii / CUI	Domiciliu / Sediu	Cota parte	Identificator entitate asociată	Cotă parte teren UI	Mod de dobândire	Act juridic			Obs. privitoare la proprietar		
Nume / Denumire	Inițiala tatălui	Prenume								Tip act	Nr. act / data	Emitent			
PAULCEC		IANOS	1		Jud. neidentificat	2071/2191	412012		Convenție	act notarial	3099, Contract de vanzare-cumparare / 18.02.1991	Notariat de stat	si sotia, Lipsa CNP		
PAULCEC		RODICA LENUTA	1		Jud. neidentificat								Lipsa CNP		
PAULCEC		IANOS	1		Jud. neidentificat	1/1	C1		Convenție	act notarial	3099, Contract de vanzare-cumparare / 18.02.1991	Notariatul de Stat	Lipsa CNP, si sotia		
PAULCEC		RODICA LENUTA	1		Jud. neidentificat								Lipsa CNP		
PAULCEC		IANOS	0	15.05.1961	Jud. neidentificat	120/2191	412012		Constituire	act administrativ	1888, Adeverinta de posesii / 24.03.2023	Primaria Ciomeghiu			
PAULCEC		RODICA LENUTA	0	17.06.1964	Jud. neidentificat										
PAULCEC		IANOS	1		Jud. neidentificat	1/1	C2		Construire	act administrativ	1889, Adeverinta de constructii / 24.03.2023	Primaria Ciomeghiu	Lipsa CNP		
PAULCEC		RODICA LENUTA	1		Jud. neidentificat								Lipsa CNP		

3. SARCINI / DEZMEMBRĂMINTE															
Titular			Data nașterii / CUI	Domiciliu / Sediu	Tipul sarcinii sau al dezmembrămintelor dreptului de proprietate	Cota parte	Identificator entitate asociată	Act juridic			Valoare ipotecă	Tip monedă			
Nume / Denumire	Inițiala tatălui	Prenume						Tip act	Nr. act / data	Emitent					
-	-	-	-	-	-	-	-	-	-	-	-	-	-		

4. NOTĂRI, PROCESE, INTERDICȚII															
Tipul notării						Tip act		Nr. act / data		Identificator entitate asociată					
-						-		-		-					

5. OBSERVAȚII															
Imobil împrejmuit / neîmprejmuit				Imobil contestat / necontestat				Alte observații							
Neîmprejmuit															



REGISTRUL CADASTRAL AL IMOBILELOR

ANEXA Nr. 2

UAT Ciomeghiu
Zonă cooperativizată (Co)


Sector cadastral nr. 412

1. DESCRIEREA IMOBILULUI																
DATE TEREN											DATE CONSTRUCȚII					
Identificator teren	Adresă imobil	Număr cadastral	Nr. CF	Suprafața măsurată	Intravilan / extra.(I/E)	Nr. top.	Nr. tarla	Nr. parcelă	Categorie folosință	Suprafață parcelă	Identificator construcție	Cod grupă destinație	Suprafața construită	Nr. niveluri	Nr. CF	Constr. cu acte (DA/NU)
412013	Intravilan, Loc. Boiu, Nr.247, UAT. Ciomeghiu, Jud. Bihor; (Tarla: -, Parcela: -)		55314	2736	I	275, 276			CC	815	1	CL	117	1	55314-C1	DA
					I	275, 276		A	1921	2	CA	32	1		DA	

2. PROPRIETATEA / POSESIA													
Titularul dreptului / posesiei			Proprietar=1 / Posesor=0	Data nașterii / CUI	Domiciliu / Sediu	Cota parte	Identificator entitate asociată	Cotă parte teren UI	Mod de dobândire	Act juridic			Obs. privitoare la proprietar
Nume / Denumire	Inițiala tatălui	Prenume								Tip act	Nr. act / data	Emitent	
PAULCEC		ERZSÉBET-JULIANNA	1		Loc. Boiu, Nr.246, UAT. Ciomeghiu, Jud. Bihor	309/2736	412013		Convenție	act notarial	218, Contract de intretinere / 17.02.2020	NP Szasz Denes Albert	Lipsa CNP
PAULCEC		ERZSEBET-JULIANNA	1		Jud. neidentificat	1/1	C1		Convenție	act notarial	218, Contract de intretinere / 17.02.2020	NP Szasz Denes Albert	Lipsa CNP
PAULCEC		ERZSEBET-JULIANNA	0	01.02.1990	Jud. neidentificat	2427/2736	412013		Constituire	act administrativ	1888, Adeverinta de posesii / 24.03.2023	Primaria Ciomeghiu	
PAULCEC		ERZSEBET-JULIANNA	1		Jud. neidentificat	1/1	C2		Construire	act administrativ	1889, Adeverinta de constructii / 24.03.2023	Primaria Ciomeghiu	Lipsa CNP

3. SARCINI / DEZMEMBRĂMINTE													
Titular			Data nașterii / CUI	Domiciliu / Sediu	Tipul sarcinii sau al dezmembrămintelor dreptului de proprietate	Cota parte	Identificator entitate asociată	Act juridic			Valoare ipotecă	Tip monedă	
Nume / Denumire	Inițiala tatălui	Prenume						Tip act	Nr. act / data	Emitent			
PAULCEC		ELISABETA	05.09.1939	Loc. Boiu, Nr.126, UAT. Ciomeghiu, Jud. Bihor	Uzuct viager	309/2736	412013	act notarial	218, Contract de intretinere / 17.02.2020	NP Szasz Denes Albert			
PAULCEC		ELISABETA		Jud. neidentificat	Uzuct viager	1/1	C1	act notarial	218, Contract de intretinere / 17.02.2020	NP Szasz Denes Albert			

4. NOTĂRI, PROCESE, INTERDICȚII													
Tipul notării						Tip act		Nr. act / data		Emitent		Identificator entitate asociată	
se inscrie drept de ipoteca legala asupra imobilului inscris sub B.1 si B.2 pentru plata rentei in bani corespunzatoare intretinerii neexecutate in baza art 2386 pct 4 din Noul Cod Civil in favoarea:PAULCEC ELISABETA.						act notarial		218, Contract de intretinere / 17.02.2020		NP Szasz Denes Albert		412013, C1	



5. OBSERVAȚII

Imobil împrejmuit/ neîmprejmuit	Imobil contestat/ necontestat	Alte observații
Neîmprejmuit		



REGISTRUL CADASTRAL AL IMOBILELOR

ANEXA Nr. 2

UAT Ciomeghiu
Zonă cooperativizată (Co)

Sector cadastral nr. 412

1. DESCRIEREA IMOBILULUI																
DATE TEREN											DATE CONSTRUCȚII					
Identificator teren	Adresă imobil	Număr cadastral	Nr. CF	Suprafața măsurată	Intravilan / extra.(I/E)	Nr. top.	Nr. tarla	Nr. parcelă	Categorie folosință	Suprafață parcelă	Identificator construcție	Cod grupă destinație	Suprafața construită	Nr. niveluri	Nr. CF	Constr. cu acte (DA/NU)
412014	Intravilan, Loc. Boiu, UAT. Ciomeghiu, Jud. Bihor; (Tarla: -, Parcela: -)			1788	I	277/3, 277/4			A	1788						

2. PROPRIETATEA / POSESIA													
Titularul dreptului / posesiei			Proprietar=1 / Posesor=0	Data nașterii / CUI	Domiciliu / Sediu	Cota parte	Identificator entitate asociată	Cotă parte teren UI	Mod de dobândire	Act juridic			Obs. privitoare la proprietar
Nume / Denumire	Inițiala tatălui	Prenume								Tip act	Nr. act / data	Emitent	
GALIS		TEODOR	1		Loc. Boiu, Nr.251, UAT. Ciomeghiu, Jud. Bihor	1/1	412014		Reconstituire	act administrativ	1693, Titlu de proprietate / 15.05.1996	CJPSDPAT Bihor	Lipsa CNP

3. SARCINI / DEZMEMBRĂMINTE												
Titular			Data nașterii / CUI	Domiciliu / Sediu	Tipul sarcinii sau al dezmembrămintelor dreptului de proprietate	Cota parte	Identificator entitate asociată	Act juridic			Valoare ipotecă	Tip monedă
Nume / Denumire	Inițiala tatălui	Prenume						Tip act	Nr. act / data	Emitent		
-	-	-	-	-	-	-	-	-	-	-	-	-

4. NOTĂRI, PROCESE, INTERDICȚII				
Tipul notării	Tip act	Nr. act/ data	Emitent	Identificator entitate asociată
-	-	-	-	-

5. OBSERVAȚII		
Imobil împrejmuit/ neîmprejmuit	Imobil contestat/ necontestat	Alte observații
Neîmprejmuit		



REGISTRUL CADASTRAL AL IMOBILELOR

ANEXA Nr. 2

UAT Ciumeghiu
Zonă cooperativizată (Co)

Sector cadastral nr. 412

1. DESCRIEREA IMOBILULUI																
DATE TEREN											DATE CONSTRUCȚII					
Identificator teren	Adresă imobil	Număr cadastral	Nr. CF	Suprafața măsurată	Intravilan / extra.(I/E)	Nr. top.	Nr. tarla	Nr. parcelă	Categorie folosință	Suprafață parcelă	Identificator construcție	Cod grupă destinație	Suprafața construită	Nr. niveluri	Nr. CF	Constr. cu acte (DA/NU)
412015	Intravilan, Loc. Boiu, UAT. Ciumeghiu, Jud. Bihor; (Tarla: -, Parcela: -)			1030	I	277, 278			A	1030						

2. PROPRIETATEA / POSESIA													
Titularul dreptului / posesiei			Proprietar=1 / Posesor=0	Data nașterii / CUI	Domiciliu / Sediu	Cota parte	Identificator entitate asociată	Cotă parte teren UI	Mod de dobândire	Act juridic			Obs. privitoare la proprietar
Nume / Denumire	Inițiala tatălui	Prenume								Tip act	Nr. act / data	Emitent	
UAT CIUMEGHIU			1	4641300	Loc. Ciumeghiu, UAT. Ciumeghiu, Jud. Bihor	1/1	412015		Lege	act normativ	7 / 13.03.1996	Parlamnetul Romaniei	Proprietar neidentificat

3. SARCINI / DEZMEMBRĂMINTE												
Titular			Data nașterii / CUI	Domiciliu / Sediu	Tipul sarcinii sau al dezmembrămintelor dreptului de proprietate	Cota parte	Identificator entitate asociată	Act juridic			Valoare ipotecă	Tip monedă
Nume / Denumire	Inițiala tatălui	Prenume						Tip act	Nr. act / data	Emitent		
-	-	-	-	-	-	-	-	-	-	-	-	-

4. NOTĂRI, PROCESE, INTERDICȚII				
Tipul notării	Tip act	Nr. act / data	Emitent	Identificator entitate asociată
-	-	-	-	-

5. OBSERVAȚII		
Imobil împrejmuit / neîmprejmuit	Imobil contestat / necontestat	Alte observații
Neîmprejmuit		



REGISTRUL CADASTRAL AL IMOBILELOR

ANEXA Nr. 2

UAT Ciomeghiu
Zonă cooperativizată (Co)


Sector cadastral nr. 412

1. DESCRIEREA IMOBILULUI																
DATE TEREN											DATE CONSTRUCȚII					
Identificator teren	Adresă imobil	Număr cadastral	Nr. CF	Suprafața măsurată	Intravilan / extra.(I/E)	Nr. top.	Nr. tarla	Nr. parcelă	Categorie folosință	Suprafață parcelă	Identificator construcție	Cod grupă destinație	Suprafața construită	Nr. niveluri	Nr. CF	Constr. cu acte (DA/NU)
412016	Intravilan, Loc. Boiu, Nr.211, UAT. Ciomeghiu, Jud. Bihor; (Tarla: -, Parcela: -)		53263	2518	I	277/1			CC	832	1	CL	170	1	53263-C1	DA
					I	277/1			A	1686	2	CA	66	1	53263-C2	DA
											3	CA	39	1	53263-C3	DA
											4	CL	88	1		DA

2. PROPRIETATEA / POSESIA													
Titularul dreptului / posesiei			Proprietar=1 / Posesor=0	Data nașterii / CUI	Domiciliu / Sediu	Cota parte	Identificator entitate asociată	Cotă parte teren UI	Mod de dobândire	Act juridic			Obs. privitoare la proprietar
Nume / Denumire	Inițiala tatălui	Prenume								Tip act	Nr. act / data	Emitent	
PETER		VASILE	1		Jud. neidentificat	1/2	412016, C1		Succesiune	act administrativ	8211, Documentatie cadastrala / 24.04.2015	OCPI Bihor	fiu, Lipsa CNP
PETER		VASILE	1		Jud. neidentificat	1/2	412016, C1		Convenție	act administrativ	8211, Documentatie cadastrala / 24.04.2015	OCPI Bihor	si sotia, Lipsa CNP
PETER		ADRIANA ANA	1		Jud. neidentificat			Lipsa CNP					
PETER		VASILE	1	05.04.1965	Jud: Neidentificat	1/1	C2, C3		Construire	act administrativ	8211, Documentatie cadastrala / 24.04.2015	OCPI Bihor	
PETER		ADRIANA-ANA	1	31.07.1973	Jud: Neidentificat								
PETER		VASILE	1		Jud. neidentificat	1/1	C4		Construire	act administrativ	1889, Adeverinta de constructii / 24.03.2023	Primaria Ciomeghiu	Lipsa CNP
PETER		ADRIANA-ANA	1		Jud. neidentificat			Lipsa CNP					

3. SARCINI / DEZMEMBRĂMINTE													
Titular			Data nașterii / CUI	Domiciliu / Sediu	Tipul sarcinii sau al dezmembrămintelor dreptului de proprietate	Cota parte	Identificator entitate asociată	Act juridic			Valoare ipotecă	Tip monedă	
Nume / Denumire	Inițiala tatălui	Prenume						Tip act	Nr. act / data	Emitent			
PETER		FIROANDA		Jud. neidentificat	Uzufruct viager	1/1	412016, C1	act administrativ	8211, Documentatie cadastrala / 24.04.2015	OCPI Bihor			

4. NOTĂRI, PROCESE, INTERDICȚII				
Tipul notării	Tip act	Nr. act/ data	Emitent	Identificator entitate asociată
-	-	-	-	-



5. OBSERVAȚII		
Imobil împrejmuit/ neîmprejmuit	Imobil contestat/ necontestat	Alte observații
Neîmprejmuit		



REGISTRUL CADASTRAL AL IMOBILELOR

ANEXA Nr. 2

UAT Ciomeghiu
Zonă cooperativizată (Co)

Sector cadastral nr. 412

1. DESCRIEREA IMOBILULUI																
DATE TEREN										DATE CONSTRUCȚII						
Identificator teren	Adresă imobil	Număr cadastral	Nr. CF	Suprafața măsurată	Intravilan / extra.(I/E)	Nr. top.	Nr. tarla	Nr. parcelă	Categorie folosință	Suprafață parcelă	Identificator construcție	Cod grupă destinație	Suprafața construită	Nr. niveluri	Nr. CF	Constr. cu acte (DA/NU)
412017	Intravilan, Loc. Boiu, Nr.221A, UAT. Ciomeghiu, Jud. Bihor; (Tarla: -, Parcela: -)		147 Boiu	2289	I	276			CC	580	1	CL	107	1		DA
					I	276			A	1709	2	CA	34	1		DA
											3	CA	27	1		DA

2. PROPRIETATEA / POSESIA													
Titularul dreptului / posesiei			Proprietar=1 / Posesor=0	Data nașterii / CUI	Domiciliu / Sediu	Cota parte	Identificator entitate asociată	Cotă parte teren UI	Mod de dobândire	Act juridic			Obs. privitoare la proprietar
Nume / Denumire	Inițiala tatălui	Prenume								Tip act	Nr. act / data	Emitent	
CIORNA		GHEORGHE	1		Loc. Boiu, Nr.221/A, UAT. Ciomeghiu, Jud. Bihor	1/1	412017		Reconstituire	act administrativ	1580, titlu de proprietate / 29.03.1996	CJPSDPAT Bihor	Lipsa CNP
CIORNA		GHEORGHE	1	15.11.1960	Jud. neidentificat	1/1	C1, C2, C3		Construire	act administrativ	1889, Adeverinta de constructii / 24.03.2023	Primaria Ciomeghiu	

3. SARCINI / DEZMEMBRĂMINTE												
Titular			Data nașterii / CUI	Domiciliu / Sediu	Tipul sarcinii sau al dezmembrămintelor dreptului de proprietate	Cota parte	Identificator entitate asociată	Act juridic			Valoare ipotecă	Tip monedă
Nume / Denumire	Inițiala tatălui	Prenume						Tip act	Nr. act / data	Emitent		
-	-	-	-	-	-	-	-	-	-	-	-	-

4. NOTĂRI, PROCESE, INTERDICȚII				
Tipul notării	Tip act	Nr. act / data	Emitent	Identificator entitate asociată
-	-	-	-	-

5. OBSERVAȚII		
Imobil împrejmuit / neîmprejmuit	Imobil contestat / necontestat	Alte observații
Neîmprejmuit		



REGISTRUL CADASTRAL AL IMOBILELOR

ANEXA Nr. 2

UAT Ciomeghiu
Zonă cooperativizată (Co)

Sector cadastral nr. 412

1. DESCRIEREA IMOBILULUI																
DATE TEREN											DATE CONSTRUCȚII					
Identificator teren	Adresă imobil	Număr cadastral	Nr. CF	Suprafața măsurată	Intravilan / extra.(I/E)	Nr. top.	Nr. tarla	Nr. parcelă	Categorie folosință	Suprafață parcelă	Identificator construcție	Cod grupă destinație	Suprafața construită	Nr. niveluri	Nr. CF	Constr. cu acte (DA/NU)
412018	Intravilan, Loc. Boiu, Nr.221/B, UAT. Ciomeghiu, Jud. Bihor; (Tarla: -, Parcela: -)		53442	1400	I	273/1			CC	480	1	CL	112	1	53442-C1	DA
					I	273/1			A	920	2	CA	17	1	53442-C2	DA
											3	CA	33	1		DA
											4	CA	23	1		DA

2. PROPRIETATEA / POSESIA													
Titularul dreptului / posesiei			Proprietar=1 / Posesor=0	Data nașterii / CUI	Domiciliu / Sediu	Cota parte	Identificator entitate asociată	Cotă parte teren UI	Mod de dobândire	Act juridic			Obs. privitoare la proprietar
Nume / Denumire	Inițiala tatălui	Prenume								Tip act	Nr. act / data	Emitent	
MLADIN		FLORIAN	1	04.02.1960	Loc. Oradea, Str. SOVATA, Nr.11, Bl.PC1, Ap.1, UAT. Oradea, Jud. Bihor	1/1	412018, C1, C2		Convenție	act notarial	538, Contract de intretinere / 02.05.2017	Chindlea Ecaterina Lavinia	si sotia
MLADIN		MARIOARA	1	16.01.1964	Loc. Oradea, Str. SOVATA, Nr.11, Bl.PC1, Ap.1, UAT. Oradea, Jud. Bihor								bun comun
MLADIN		FLORIAN	1		Jud. neidentificat	1/1	C3, C4		Construire	act administrativ	1889, Adeverinta de constructii / 24.03.2023	Primaria Ciomeghiu	Lipsa CNP
MLADIN		MARIOARA	1		Jud. neidentificat								Lipsa CNP

3. SARCINI / DEZMEMBRĂMINTE													
Titular			Data nașterii / CUI	Domiciliu / Sediu	Tipul sarcinii sau al dezmembrămintelor dreptului de proprietate	Cota parte	Identificator entitate asociată	Act juridic			Valoare ipotecă	Tip monedă	
Nume / Denumire	Inițiala tatălui	Prenume						Tip act	Nr. act / data	Emitent			
BONCHIS		MARIA	19.01.1941	Jud: Neidentificat	Uzuct viager	1/1	412018, C1, C2	act notarial	538, Contract de intretinere / 02.05.2017	Chindlea Ecaterina Lavinia			
MLADIN		FLORIAN		Loc. Oradea, Str. SOVATA, Nr.11, Bl.PC1, Ap.1, UAT. Oradea, Jud. Bihor	Habitație	1/1	412018, C1, C2	act notarial	538 / 02.05.2017	Chindlea Ecaterina Lavinia			
MLADIN		MARIOARA		Loc. Oradea, Str. SOVATA, Nr.11, Bl.PC1, Ap.1, UAT. Oradea, Jud. Bihor									



4. NOTĂRI, PROCESE, INTERDICȚII

Tipul notării	Tip act	Nr. act/ data	Emitent	Identificator entitate asociată
se noteaza interdictia privind imposibilitatea uzufructuarei Bonchis Maria de a cesiona dreptul ei unei/unor alte persoane, fara acordul prealabil expres al nuzilor proprietari si totodata imposibilitatea nuzilor proprietari Mladin Florian si Mladin Marioara de a cesiona dreptul lor unei/unor alte persoane fara acordul prealabil expres al uzufructuarei.	act notarial	538, Contract de intretinere / 02.05.2017	Chindlea Ecaterina Lavinia	412018, C1, C2

5. OBSERVAȚII

Imobil împrejmuit/ neîmprejmuit	Imobil contestat/ necontestat	Alte observații
Neîmprejmuit		



REGISTRUL CADASTRAL AL IMOBILELOR

ANEXA Nr. 2

UAT Ciomeghiu
Zonă cooperativizată (Co)

Sector cadastral nr. 412

1. DESCRIEREA IMOBILULUI																
DATE TEREN											DATE CONSTRUCȚII					
Identificator teren	Adresă imobil	Număr cadastral	Nr. CF	Suprafața măsurată	Intravilan / extra.(I/E)	Nr. top.	Nr. tarla	Nr. parcelă	Categorie folosință	Suprafață parcelă	Identificator construcție	Cod grupă destinație	Suprafața construită	Nr. niveluri	Nr. CF	Constr. cu acte (DA/NU)
412019	Intravilan, Loc. Boiu, Nr.222, UAT. Ciomeghiu, Jud. Bihor; (Tarla: -, Parcela: -)		145 Boiu	1700	I	271, 272			CC	432	1	CL	103	1	51182-C1	DA
					I	271, 272			A	1268	2	CA	22	1	51182-C2	NU
											3	CA	22	1		DA

2. PROPRIETATEA / POSESIA															
Titularul dreptului / posesiei			Proprietar=1 / Posesor=0	Data nașterii / CUI	Domiciliu / Sediul	Cota parte	Identificator entitate asociată	Cotă parte teren UI	Mod de dobândire	Act juridic			Obs. privitoare la proprietar		
Nume / Denumire	Inițiala tatălui	Prenume								Tip act	Nr. act / data	Emitent			
PUICA		ANA MARIA	1		Jud. neidentificat	1/1	412019		Convenție	act notarial	1036 / 25.11.2011	NP Giurginca Ion	casat cu, Lipsa CNP		
FECHETE		LIVIU GHEORGHE	1		Jud. neidentificat								Lipsa CNP		
PUICA		ANA MARIA	1		Jud. neidentificat	1/1	C1		Convenție	act notarial	1036 / 25.11.2011	NP Giurginca Ion	casat cu, Lipsa CNP		
FECHETE		LIVIU GHEORGHE	1		Jud. neidentificat								Lipsa CNP		
PUICA		ANA MARIA	1		Jud. neidentificat	1/1	C3		Construire	act administrativ	1889, Adeverinta de posesii / 24.03.2023	Primaria Ciomeghiu	Lipsa CNP		
FECHETE		LIVIU GHEORGHE	1		Jud. neidentificat								Lipsa CNP		

3. SARCINI / DEZMEMBRĂMINTE												
Titular			Data nașterii / CUI	Domiciliu / Sediul	Tipul sarcinii sau al dezmembrămintelor dreptului de proprietate	Cota parte	Identificator entitate asociată	Act juridic			Valoare ipotecă	Tip monedă
Nume / Denumire	Inițiala tatălui	Prenume						Tip act	Nr. act / data	Emitent		
-	-	-	-	-	-	-	-	-	-	-	-	-

4. NOTĂRI, PROCESE, INTERDICȚII				
Tipul notării	Tip act	Nr. act / data	Emitent	Identificator entitate asociată
-	-	-	-	-

5. OBSERVAȚII		
Imobil împrejmuit / neîmprejmuit	Imobil contestat / necontestat	Alte observații
Neîmprejmuit		



REGISTRUL CADASTRAL AL IMOBILELOR

ANEXA Nr. 2

UAT Ciumeghiu
Zonă cooperativizată (Co)

Sector cadastral nr. 412

1. DESCRIEREA IMOBILULUI																
DATE TEREN											DATE CONSTRUCȚII					
Identificator teren	Adresă imobil	Număr cadastral	Nr. CF	Suprafața măsurată	Intravilan / extra.(I/E)	Nr. top.	Nr. tarla	Nr. parcelă	Categorie folosință	Suprafață parcelă	Identificator construcție	Cod grupă destinație	Suprafața construită	Nr. niveluri	Nr. CF	Constr. cu acte (DA/NU)
412020	Intravilan, Loc. Boiu, UAT. Ciumeghiu, Jud. Bihor; (Tarla: -, Parcela: -)			1752	I	268			A	1752						

2. PROPRIETATEA / POSESIA													
Titularul dreptului / posesiei			Proprietar=1 / Posesor=0	Data nașterii / CUI	Domiciliu / Sediu	Cota parte	Identificator entitate asociată	Cotă parte teren UI	Mod de dobândire	Act juridic			Obs. privitoare la proprietar
Nume / Denumire	Inițiala tatălui	Prenume								Tip act	Nr. act / data	Emitent	
UAT CIUMEGHIU			1	4641300	Loc. Ciumeghiu, UAT. Ciumeghiu, Jud. Bihor	1/1	412020		Lege	act normativ	7 / 13.03.1996	Parlamentul Romaniei	Proprietar neidentificat

3. SARCINI / DEZMEMBRĂMINTE												
Titular			Data nașterii / CUI	Domiciliu / Sediu	Tipul sarcinii sau al dezmembrămintelor dreptului de proprietate	Cota parte	Identificator entitate asociată	Act juridic			Valoare ipotecă	Tip monedă
Nume / Denumire	Inițiala tatălui	Prenume						Tip act	Nr. act / data	Emitent		
-	-	-	-	-	-	-	-	-	-	-	-	-

4. NOTĂRI, PROCESE, INTERDICȚII				
Tipul notării	Tip act	Nr. act / data	Emitent	Identificator entitate asociată
-	-	-	-	-

5. OBSERVAȚII		
Imobil împrejmuit / neîmprejmuit	Imobil contestat / necontestat	Alte observații
Neîmprejmuit		



REGISTRUL CADASTRAL AL IMOBILELOR

ANEXA Nr. 2

UAT Ciomeghiu
Zonă cooperativizată (Co)

Sector cadastral nr. 412

1. DESCRIEREA IMOBILULUI																
DATE TEREN											DATE CONSTRUCȚII					
Identificator teren	Adresă imobil	Număr cadastral	Nr. CF	Suprafața măsurată	Intravilan / extra.(I/E)	Nr. top.	Nr. tarla	Nr. parcelă	Categorie folosință	Suprafață parcelă	Identificator construcție	Cod grupă destinație	Suprafața construită	Nr. niveluri	Nr. CF	Constr. cu acte (DA/NU)
412021	Intravilan, Loc. Boiu, Nr.225, UAT. Ciomeghiu, Jud. Bihor; (Tarla: -, Parcela: -)		50218	1439	I	265/1			CC	651	1	CL	92	1	50218-C1	DA
					I	265/1			A	788	2	CA	9	1	50218-C2	DA
											3	CA	23	1	50218-C3	DA

2. PROPRIETATEA / POSESIA															
Titularul dreptului / posesiei			Proprietar=1 / Posesor=0	Data nașterii / CUI	Domiciliu / Sediu	Cota parte	Identificator entitate asociată	Cotă parte teren UI	Mod de dobândire	Act juridic			Obs. privitoare la proprietar		
Nume / Denumire	Inițiala tatălui	Prenume								Tip act	Nr. act / data	Emitent			
GALL		LUDOVIC	1		Jud. neidentificat	1/1	412021		Hotărâre Judecătorească	hotărâre judecătorească	582, Sentinta civila / 26.05.2009	Judecatoria Salonta	Lipsa CNP, si		
GALL		SUSANA	1		Jud. neidentificat								Lipsa CNP		
GALL		LUDOVIC	1	08.10.1941	Jud. neidentificat	1/1	C1, C2, C3		Construire	act administrativ	CF.NR.5021 / 29.06.2010	BCPI SALONTA	Lipsa CNP		
GALL		SUSANA	1		Jud. neidentificat								Lipsa CNP		

3. SARCINI / DEZMEMBRĂMINTE													
Titular			Data nașterii / CUI	Domiciliu / Sediu	Tipul sarcinii sau al dezmembrămintelor dreptului de proprietate	Cota parte	Identificator entitate asociată	Act juridic			Valoare ipotecă	Tip monedă	
Nume / Denumire	Inițiala tatălui	Prenume						Tip act	Nr. act / data	Emitent			
-	-	-	-	-	-	-	-	-	-	-	-	-	-

4. NOTĂRI, PROCESE, INTERDICȚII				
Tipul notării	Tip act	Nr. act / data	Emitent	Identificator entitate asociată
-	-	-	-	-

5. OBSERVAȚII		
Imobil împrejmuit / neîmprejmuit	Imobil contestat / necontestat	Alte observații
Neîmprejmuit		



REGISTRUL CADASTRAL AL IMOBILELOR

ANEXA Nr. 2

UAT Ciumeghiu
Zonă cooperativizată (Co)

Sector cadastral nr. 412

1. DESCRIEREA IMOBILULUI																
DATE TEREN											DATE CONSTRUCȚII					
Identificator teren	Adresă imobil	Număr cadastral	Nr. CF	Suprafața măsurată	Intravilan / extra.(I/E)	Nr. top.	Nr. tarla	Nr. parcelă	Categorie folosință	Suprafață parcelă	Identificator construcție	Cod grupă destinație	Suprafața construită	Nr. niveluri	Nr. CF	Constr. cu acte (DA/NU)
412022	Intravilan, Loc. Boiu, UAT. Ciumeghiu, Jud. Bihor; (Tarla: -, Parcela: -)			801	I	264			A	801						

2. PROPRIETATEA / POSESIA													
Titularul dreptului / posesiei			Proprietar=1 / Posesor=0	Data nașterii / CUI	Domiciliu / Sediu	Cota parte	Identificator entitate asociată	Cotă parte teren UI	Mod de dobândire	Act juridic			Obs. privitoare la proprietar
Nume / Denumire	Inițiala tatălui	Prenume								Tip act	Nr. act / data	Emitent	
UAT CIUMEGHIU			1	4641300	Loc. Ciumeghiu, UAT. Ciumeghiu, Jud. Bihor	1/1	412022		Lege	act normativ	7 / 13.03.1996	Parlamentul Romaniei	Proprietar neidentificat

3. SARCINI / DEZMEMBRĂMINTE												
Titular			Data nașterii / CUI	Domiciliu / Sediu	Tipul sarcinii sau al dezmembrămintelor dreptului de proprietate	Cota parte	Identificator entitate asociată	Act juridic			Valoare ipotecă	Tip monedă
Nume / Denumire	Inițiala tatălui	Prenume						Tip act	Nr. act / data	Emitent		
-	-	-	-	-	-	-	-	-	-	-	-	-

4. NOTĂRI, PROCESE, INTERDICȚII				
Tipul notării	Tip act	Nr. act / data	Emitent	Identificator entitate asociată
-	-	-	-	-

5. OBSERVAȚII		
Imobil împrejmuit / neîmprejmuit	Imobil contestat / necontestat	Alte observații
Neîmprejmuit		



REGISTRUL CADASTRAL AL IMOBILELOR

ANEXA Nr. 2

UAT Ciomeghiu
Zonă cooperativizată (Co)

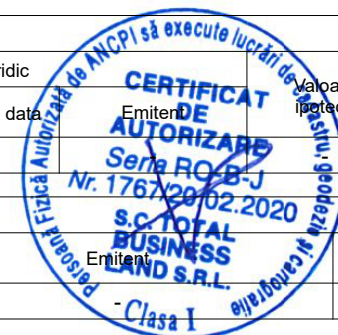
Sector cadastral nr. 412

1. DESCRIEREA IMOBILULUI																
DATE TEREN											DATE CONSTRUCȚII					
Identificator teren	Adresă imobil	Număr cadastral	Nr. CF	Suprafața măsurată	Intravilan / extra.(I/E)	Nr. top.	Nr. tarla	Nr. parcelă	Categorie folosință	Suprafață parcelă	Identificator construcție	Cod grupă destinație	Suprafața construită	Nr. niveluri	Nr. CF	Constr. cu acte (DA/NU)
412023	Intravilan, Loc. Boiu, Nr.226, UAT. Ciomeghiu, Jud. Bihor; (Tarla: -, Parcela: -)		1295, 1159 Boiu	3888	I	261, 262			CC	540	1	CL	80	1		DA
					I	261, 262			A	3348	2	CA	7	1		DA
											3	CA	19	1		DA
											4	CA	16	1		DA

2. PROPRIETATEA / POSESIA													
Titularul dreptului / posesiei			Proprietar=1 / Posesor=0	Data nașterii / CUI	Domiciliu / Sediu	Cota parte	Identificator entitate asociată	Cotă parte teren UI	Mod de dobândire	Act juridic			Obs. privitoare la proprietar
Nume / Denumire	Inițiala tatălui	Prenume								Tip act	Nr. act / data	Emitent	
KOVACS		KAROLY	1		Jud. neidentificat	404/2641	412023		Succesiune	act notarial	62, Certificat de mostenitor / 09.03.1992	Notariatul Judetean Bihor	Lipsa CNP
KOVACS		KAROLY	1		Jud. neidentificat	447/2641	412023		Convenție	act notarial	23291, Contract de donatie / 14.09.1992	BNP	Lipsa CNP, fiu
KOVACS		IULIANA	1		Jud. neidentificat	1790/2641	412023		Convenție	act notarial	23291, Contract de donatie / 14.09.1992	BNP	Lipsa CNP, nora
KOVACS		KAROLY	1		Jud. neidentificat	1/1	C1		Convenție	act notarial	23291, Contract de donatie / 14.09.1992	BNP	Lipsa CNP, fiu
KOVACS		IULIANA	1	Jud. neidentificat	Lipsa CNP, nora								
KOVACS		IULIANA	1	15.12.1949	Jud. neidentificat	1/1	C2, C3, C4		Construire	act administrativ	1889, Adeverinta de constructii / 24.03.2023	Primaria Ciomeghiu	

3. SARCINI / DEZMEMBRĂMINTE											
Titular			Data nașterii / CUI	Domiciliu / Sediu	Tipul sarcinii sau al dezmembrămintelor dreptului de proprietate	Cota parte	Identificator entitate asociată	Act juridic			Tip monedă
Nume / Denumire	Inițiala tatălui	Prenume						Tip act	Nr. act / data	Emitent	
-	-	-	-	-	-	-	-	-	-	-	-

4. NOTĂRI, PROCESE, INTERDICȚII			
Tipul notării	Tip act	Nr. act / data	Identificator entitate asociată
-	-	-	-



5. OBSERVAȚII		
Imobil împrejmuit/ neîmprejmuit	Imobil contestat/ necontestat	Alte observații
Împrejmuit		



REGISTRUL CADASTRAL AL IMOBILELOR

ANEXA Nr. 2

UAT Ciomeghiu
Zonă cooperativizată (Co)

Sector cadastral nr. 412

1. DESCRIEREA IMOBILULUI																
DATE TEREN											DATE CONSTRUCȚII					
Identificator teren	Adresă imobil	Număr cadastral	Nr. CF	Suprafața măsurată	Intravilan / extra.(I/E)	Nr. top.	Nr. tarla	Nr. parcelă	Categorie folosință	Suprafață parcelă	Identificator construcție	Cod grupă destinație	Suprafața construită	Nr. niveluri	Nr. CF	Constr. cu acte (DA/NU)
412024	Intravilan, Loc. Boiu, Nr.226/A, UAT. Ciomeghiu, Jud. Bihor; (Tarla: -, Parcela: -)			1414	I	260			CC	315	1	CL	80	1		DA
					I	260			A	1099	2	CA	31	1		DA

2. PROPRIETATEA / POSESIA													
Titularul dreptului / posesiei			Proprietar=1 / Posesor=0	Data nașterii / CUI	Domiciliu / Sediu	Cota parte	Identificator entitate asociată	Cotă parte teren UI	Mod de dobândire	Act juridic			Obs. privitoare la proprietar
Nume / Denumire	Inițiala tatălui	Prenume								Tip act	Nr. act / data	Emitent	
MUCSI		IOSIF	1		Jud. neidentificat	1/1	412024		Reconstituire	act administrativ	226, Titlu de proprietate / 04.10.1997	CJPSDPAT Bihor	Lipsa CNP
MUCSI		IOSIF	1		Jud. neidentificat	1/1	C1, C2		Construire	act administrativ	1889, Adeverinta de constructii / 24.03.2023	Primaria Ciomeghiu	Lipsa CNP

3. SARCINI / DEZMEMBRĂMINTE												
Titular			Data nașterii / CUI	Domiciliu / Sediu	Tipul sarcinii sau al dezmembrămintelor dreptului de proprietate	Cota parte	Identificator entitate asociată	Act juridic			Valoare ipotecă	Tip monedă
Nume / Denumire	Inițiala tatălui	Prenume						Tip act	Nr. act / data	Emitent		
-	-	-	-	-	-	-	-	-	-	-	-	-

4. NOTĂRI, PROCESE, INTERDICȚII				
Tipul notării	Tip act	Nr. act/ data	Emitent	Identificator entitate asociată
-	-	-	-	-

5. OBSERVAȚII		
Imobil împrejmuit/ neîmprejmuit	Imobil contestat/ necontestat	Alte observații
Împrejmuit		



REGISTRUL CADASTRAL AL IMOBILELOR

ANEXA Nr. 2

UAT Ciomeghiu
Zonă cooperativizată (Co)

Sector cadastral nr. 412

1. DESCRIEREA IMOBILULUI																
DATE TEREN										DATE CONSTRUCȚII						
Identificator teren	Adresă imobil	Număr cadastral	Nr. CF	Suprafața măsurată	Intravilan / extra.(I/E)	Nr. top.	Nr. tarla	Nr. parcelă	Categorie folosință	Suprafață parcelă	Identificator construcție	Cod grupă destinație	Suprafața construită	Nr. niveluri	Nr. CF	Constr. cu acte (DA/NU)
412025	Intravilan, Loc. Boiu, Nr.227, UAT. Ciomeghiu, Jud. Bihor; (Tarla: -, Parcela: -)		55421	1478	I	257/1			CC	400	1	CL	81	1	55421-C1	DA
					I	257/1			A	1078	2	CA	9	1		DA

2. PROPRIETATEA / POSESIA													
Titularul dreptului / posesiei			Proprietar=1 / Posesor=0	Data nașterii / CUI	Domiciliu / Sediu	Cota parte	Identificator entitate asociată	Cotă parte teren UI	Mod de dobândire	Act juridic			Obs. privitoare la proprietar
Nume / Denumire	Inițiala tatălui	Prenume								Tip act	Nr. act / data	Emitent	
VERES		JENICA-OLIMPIA	0	21.09.1963	Jud. neidentificat	1/1	412025		Constituire	act administrativ	1888, Adeverinta de posesii / 24.03.2023	Primaria Ciomeghiu	
VERES		JENICA-OLIMPIA	1		Jud. neidentificat	1/1	C1, C2		Construire	act administrativ	1889, Adeverinta de constructii / 24.03.2023	Primaria Ciomeghiu	Lipsa CNP

3. SARCINI / DEZMEMBRĂMINTE													
Titular			Data nașterii / CUI	Domiciliu / Sediu	Tipul sarcinii sau al dezmembrămintelor dreptului de proprietate	Cota parte	Identificator entitate asociată	Act juridic			Valoare ipotecă	Tip monedă	
Nume / Denumire	Inițiala tatălui	Prenume						Tip act	Nr. act / data	Emitent			
-	-	-	-	-	-	-	-	-	-	-	-	-	-

4. NOTĂRI, PROCESE, INTERDICȚII				
Tipul notării	Tip act	Nr. act/ data	Emitent	Identificator entitate asociată
-	-	-	-	-

5. OBSERVAȚII		
Imobil împrejmuit/ neîmprejmuit	Imobil contestat/ necontestat	Alte observații
Neîmprejmuit		



REGISTRUL CADASTRAL AL IMOBILELOR

ANEXA Nr. 2

UAT Ciomeghiu
Zonă cooperativizată (Co)

Sector cadastral nr. 412

1. DESCRIEREA IMOBILULUI																
DATE TEREN											DATE CONSTRUCȚII					
Identificator teren	Adresă imobil	Număr cadastral	Nr. CF	Suprafața măsurată	Intravilan / extra.(I/E)	Nr. top.	Nr. tarla	Nr. parcelă	Categorie folosință	Suprafață parcelă	Identificator construcție	Cod grupă destinație	Suprafața construită	Nr. niveluri	Nr. CF	Constr. cu acte (DA/NU)
412026	Intravilan, Loc. Boiu, Nr.228, UAT Ciomeghiu, Jud. Bihor; (Tarla: -, Parcela: -)		140 Boiu	1520	I	253			CC	310	1	CL	93	1		DA
					I	253		A	1210	2	CA	17	1		DA	

2. PROPRIETATEA / POSESIA													
Titularul dreptului / posesiei			Proprietar=1 / Posesor=0	Data nașterii / CUI	Domiciliu / Sediu	Cota parte	Identificator entitate asociată	Cotă parte teren UI	Mod de dobândire	Act juridic			Obs. privitoare la proprietar
Nume / Denumire	Inițiala tatălui	Prenume								Tip act	Nr. act / data	Emitent	
KIRALY		EMERIC	0	16.09.1950	Jud. neidentificat	1/1	412026		Constituire	act administrativ	1888, Adeverinta de posesii / 24.03.2023	Primaria Ciomeghiu	
KIRALY		EMERIC	1		Jud. neidentificat	1/1	C1, C2		Construire	act administrativ	1889, Adeverinta de constructii / 24.03.2023	Primaria Ciomeghiu	Lipsa CNP

3. SARCINI / DEZMEMBRĂMINTE													
Titular			Data nașterii / CUI	Domiciliu / Sediu	Tipul sarcinii sau al dezmembrămintelor dreptului de proprietate	Cota parte	Identificator entitate asociată	Act juridic			Valoare ipotecă	Tip monedă	
Nume / Denumire	Inițiala tatălui	Prenume						Tip act	Nr. act / data	Emitent			
-	-	-	-	-	-	-	-	-	-	-	-	-	-

4. NOTĂRI, PROCESE, INTERDICȚII				
Tipul notării	Tip act	Nr. act/ data	Emitent	Identificator entitate asociată
-	-	-	-	-

5. OBSERVAȚII		
Imobil împrejmuit/ neîmprejmuit	Imobil contestat/ necontestat	Alte observații
Neîmprejmuit		



REGISTRUL CADASTRAL AL IMOBILELOR

ANEXA Nr. 2

UAT Ciomeghiu
Zonă cooperativizată (Co)

Sector cadastral nr. 412

1. DESCRIEREA IMOBILULUI																
DATE TEREN											DATE CONSTRUCȚII					
Identificator teren	Adresă imobil	Număr cadastral	Nr. CF	Suprafața măsurată	Intravilan / extra.(I/E)	Nr. top.	Nr. tarla	Nr. parcelă	Categorie folosință	Suprafață parcelă	Identificator construcție	Cod grupă destinație	Suprafața construită	Nr. niveluri	Nr. CF	Constr. cu acte (DA/NU)
412027	Intravilan, Loc. Boiu, Nr.229, UAT. Ciomeghiu, Jud. Bihor; (Tarla: -, Parcela: -)		55673	875	I	252/7, 252/9, 252/10			CC	647	1	CL	104	1	55673-C1	DA
					I	252/7, 252/9, 252/10		A	228	2	CA	56	1	55673-C2	DA	
									3	CA	17	1	55673-C3	DA		
									4	CA	14	1	55673-C4	DA		
									5	CA	7	1	55673-C5	DA		

2. PROPRIETATEA / POSESIA													
Titularul dreptului / posesiei			Proprietar=1 / Posesor=0	Data nașterii / CUI	Domiciliu / Sediul	Cota parte	Identificator entitate asociată	Cotă parte teren UI	Mod de dobândire	Act juridic			Obs. privitoare la proprietar
Nume / Denumire	Inițiala tatălui	Prenume								Tip act	Nr. act / data	Emitent	
GALL		LUDOVIC	1	08.10.1941	Loc. Boiu, Nr.225, UAT. Ciomeghiu, Jud. Bihor	1/1	412027		Reconstituire	act administrativ	979, Titlu de proprietate / 02.08.1995	COMISIA JUDETEANA BIHOR	
GALL		LUDOVIC	1		Loc. Boiu, Nr.225, UAT. Ciomeghiu, Jud. Bihor	1/1	C1, C2, C3, C4, C5		Lege	act administrativ	3434 / 11.06.2020	COMUNA CIOMEGHIU	Lipsa CNP

3. SARCINI / DEZMEMBRĂMINTE												
Titular			Data nașterii / CUI	Domiciliu / Sediul	Tipul sarcinii sau al dezmembrămintelor dreptului de proprietate	Cota parte	Identificator entitate asociată	Act juridic			Valoare ipotecă	Tip monedă
Nume / Denumire	Inițiala tatălui	Prenume						Tip act	Nr. act / data	Emitent		
-	-	-	-	-	-	-	-	-	-	-	-	-

4. NOTĂRI, PROCESE, INTERDICȚII				
Tipul notării	Tip act	Nr. act/ data	Emitent	Identificator entitate asociată
-	-	-	-	-

5. OBSERVAȚII		
Imobil împrejmuit/ neîmprejmuit	Imobil contestat/ necontestat	Alte observații
Împrejmuit		



REGISTRUL CADASTRAL AL IMOBILELOR

ANEXA Nr. 2

UAT Ciomeghiu
Zonă cooperativizată (Co)

Sector cadastral nr. 412

1. DESCRIEREA IMOBILULUI																
DATE TEREN										DATE CONSTRUCȚII						
Identificator teren	Adresă imobil	Număr cadastral	Nr. CF	Suprafața măsurată	Intravilan / extra.(I/E)	Nr. top.	Nr. tarla	Nr. parcelă	Categorie folosință	Suprafață parcelă	Identificator construcție	Cod grupă destinație	Suprafața construită	Nr. niveluri	Nr. CF	Constr. cu acte (DA/NU)
412028	Intravilan, Loc. Boiu, Nr.230, UAT. Ciomeghiu, Jud. Bihor; (Tarla: -, Parcela: -)			695	I	252			CC	295	1	CL	79	1		NU
					I	252			A	400	2	CA	22	1		NU

2. PROPRIETATEA / POSESIA															
Titularul dreptului / posesiei			Proprietar=1 / Posesor=0	Data nașterii / CUI	Domiciliu / Sediu	Cota parte	Identificator entitate asociată	Cotă parte teren UI	Mod de dobândire	Act juridic			Obs. privitoare la proprietar		
Nume / Denumire	Inițiala tatălui	Prenume								Tip act	Nr. act / data	Emitent			
UAT CIUMEGHIU			1	4641300	Loc. Ciomeghiu, UAT. Ciomeghiu, Jud. Bihor	1/1	412028		Lege	act normativ	7 / 13.03.1996	Parlamentul Romaniei	Proprietar neidentificat		

3. SARCINI / DEZMEMBRĂMINTE												
Titular			Data nașterii / CUI	Domiciliu / Sediu	Tipul sarcinii sau al dezmembrămintelor dreptului de proprietate	Cota parte	Identificator entitate asociată	Act juridic			Valoare ipotecă	Tip monedă
Nume / Denumire	Inițiala tatălui	Prenume						Tip act	Nr. act / data	Emitent		
-	-	-	-	-	-	-	-	-	-	-	-	-

4. NOTĂRI, PROCESE, INTERDICȚII				
Tipul notării	Tip act	Nr. act/ data	Emitent	Identificator entitate asociată
-	-	-	-	-

5. OBSERVAȚII		
Imobil împrejmuit/ neîmprejmuit	Imobil contestat/ necontestat	Alte observații
Neîmprejmuit		



REGISTRUL CADASTRAL AL IMOBILELOR

ANEXA Nr. 2

UAT Ciomeghiu
Zonă cooperativizată (Co)

Sector cadastral nr. 412

1. DESCRIEREA IMOBILULUI																
DATE TEREN											DATE CONSTRUCȚII					
Identificator teren	Adresă imobil	Număr cadastral	Nr. CF	Suprafața măsurată	Intravilan / extra.(I/E)	Nr. top.	Nr. tarla	Nr. parcelă	Categorie folosință	Suprafață parcelă	Identificator construcție	Cod grupă destinație	Suprafața construită	Nr. niveluri	Nr. CF	Constr. cu acte (DA/NU)
412029	Intravilan, Loc. Boiu, Nr.231, UAT. Ciomeghiu, Jud. Bihor; (Tarla: -, Parcela: -)		54157	437	I	252/5, 252/8, 252/11			CC	120	1	CL	75	1	54157-C1	DA
					I	252/5, 252/8, 252/11		A	317							

2. PROPRIETATEA / POSESIA													
Titularul dreptului / posesiei			Proprietar=1 / Posesor=0	Data nașterii / CUI	Domiciliu / Sediul	Cota parte	Identificator entitate asociată	Cotă parte teren UI	Mod de dobândire	Act juridic			Obs. privitoare la proprietar
Nume / Denumire	Inițiala tatălui	Prenume								Tip act	Nr. act / data	Emitent	
LEVAY		MARTA	1		Jud. neidentificat	1/2	412029		Convenție	act notarial	42, Contract de vânzare-cumpărare / 24.01.2000	BNP Popa Maria	Lipsa CNP
LEVAY		MARTA	1		Jud. neidentificat	1/2	C1		Construire	act administrativ	124 / 24.01.2000	Primaria Ciomeghiu	Lipsa CNP
LEVAY		MARTA	1	16.07.1948	Loc. Oradea, Str. CuzaVoda, Nr.55, Ap.2, UAT. Oradea, Jud. Bihor	1/2	412029, C1		Succesiune	act notarial	150, Certificat de mostenitor / 29.06.2017	NP Szasz Denes Albert	sotie

3. SARCINI / DEZMEMBRĂMINTE												
Titular			Data nașterii / CUI	Domiciliu / Sediul	Tipul sarcinii sau al dezmembrămintelor dreptului de proprietate	Cota parte	Identificator entitate asociată	Act juridic			Valoare ipotecă	Tip monedă
Nume / Denumire	Inițiala tatălui	Prenume						Tip act	Nr. act / data	Emitent		
-	-	-	-	-	-	-	-	-	-	-	-	-

4. NOTĂRI, PROCESE, INTERDICȚII				
Tipul notării	Tip act	Nr. act / data	Emitent	Identificator entitate asociată
-	-	-	-	-

5. OBSERVAȚII		
Imobil împrejmuit / neîmprejmuit	Imobil contestat / necontestat	Alte observații
Împrejmuit		



REGISTRUL CADASTRAL AL IMOBILELOR

ANEXA Nr. 2

UAT Ciomeghiu
Zonă cooperativizată (Co)

Sector cadastral nr. 412

1. DESCRIEREA IMOBILULUI																
DATE TEREN											DATE CONSTRUCȚII					
Identificator teren	Adresă imobil	Număr cadastral	Nr. CF	Suprafața măsurată	Intravilan / extra.(I/E)	Nr. top.	Nr. tarla	Nr. parcelă	Categorie folosință	Suprafață parcelă	Identificator construcție	Cod grupă destinație	Suprafața construită	Nr. niveluri	Nr. CF	Constr. cu acte (DA/NU)
412030	Intravilan, Loc. Boiu, Nr.232, UAT. Ciomeghiu, Jud. Bihor; (Tarla: -, Parcela: -)			1131	I	252			CC	575	1	CL	125	1		DA
					I	252			A	556	2	CL	40	1		DA
											3	CA	52	1		DA
											4	CA	24	1		DA

2. PROPRIETATEA / POSESIA													
Titularul dreptului / posesiei			Proprietar=1 / Posesor=0	Data nașterii / CUI	Domiciliu / Sediu	Cota parte	Identificator entitate asociată	Cotă parte teren UI	Mod de dobândire	Act juridic			Obs. privitoare la proprietar
Nume / Denumire	Inițiala tatălui	Prenume								Tip act	Nr. act / data	Emitent	
KIRALY		ALEXANDRU	1		Loc. Boiu, Nr.332, UAT. Ciomeghiu, Jud. Bihor	1/1	412030		Reconstituire	act administrativ	1646, Titlu de proprietate / 25.04.1996	CJPSDPAT Bihor	Lipsa CNP
KIRALY		ALEXANDRU	1	02.11.1963	Jud. neidentificat	1/1	C1, C2, C3, C4		Construire	act administrativ	1889, Adeverinta de constructii / 24.03.2023	Primaria Ciomeghiu	

3. SARCINI / DEZMEMBRĂMINTE												
Titular			Data nașterii / CUI	Domiciliu / Sediu	Tipul sarcinii sau al dezmembrămintelor dreptului de proprietate	Cota parte	Identificator entitate asociată	Act juridic			Valoare ipotecă	Tip monedă
Nume / Denumire	Inițiala tatălui	Prenume						Tip act	Nr. act / data	Emitent		
-	-	-	-	-	-	-	-	-	-	-	-	-

4. NOTĂRI, PROCESE, INTERDICȚII				
Tipul notării	Tip act	Nr. act / data	Emitent	Identificator entitate asociată
-	-	-	-	-

5. OBSERVAȚII		
Imobil împrejmuit / neîmprejmuit	Imobil contestat / necontestat	Alte observații
Împrejmuit		

