

REGISTRUL CADASTRAL AL IMOBILELOR

ANEXA Nr. 2

UAT Ciomeghiu
Zonă cooperativizată (Co)

Sector cadastral nr. 189

1. DESCRIEREA IMOBILULUI																
DATE TEREN										DATE CONSTRUCȚII						
Identificator teren	Adresă imobil	Număr cadastral	Nr. CF	Suprafața măsurată	Intravilan / extra.(I/E)	Nr. top.	Nr. tarla	Nr. parcelă	Categorie folosință	Suprafață parcelă	Identificator construcție	Cod grupă destinație	Suprafața construită	Nr. niveluri	Nr. CF	Constr. cu acte (DA/NU)
189000	Intravilan, Loc. Ghiorac, Nr.142, UAT. Ciomeghiu, Jud. Bihor; (Tarla: -, Parcela: -)		1568	905	I	1162/5			CC	905	1	CL	124	1	50070-C1	DA
										2	CA	41	1		DA	
										3	CA	21	1		DA	
										4	CA	22	1		DA	
										5	CA	27	1		DA	

2. PROPRIETATEA / POSESIA													
Titularul dreptului / posesiei			Proprietar=1 / Posesor=0	Data nașterii / CUI	Domiciliu / Sediul	Cota parte	Identificator entitate asociată	Cotă parte teren UI	Mod de dobândire	Act juridic			Obs. privitoare la proprietar
Nume / Denumire	Inițiala tatălui	Prenume								Tip act	Nr. act / data	Emitent	
DOMIAN		GHEORGHE	1		Jud. Neidentificat	200/400	189000		Convenție	act notarial	6176 / 06.09.1972	Notariatul de Stat	
DOMIAN		GHEORGHE	1		Jud. Neidentificat	1/2	C1		Construire	act notarial	6176 / 06.09.1972	Notariatul de Stat	Lipsa CNP
DOMJAN		CALINA	1		Jud. Neidentificat	200/400	189000		Convenție	act notarial	23 / 23.01.2013	BABA GEORGETA-CRISTINA	Lipsa CNP
DOMJAN		CALINA	1		Jud. Neidentificat	1/2	C1		Convenție	act notarial	23 / 23.01.2013	BABA GEORGETA-CRISTINA	Lipsa CNP
DOMJAN		CALINA	1	20.08.1957	Jud. Neidentificat	1/1	C2, C3, C4, C5		Construire	act administrativ	1889, Adeverinta de constructii / 24.03.2023	Primaria Ciomeghiu	Lipsa CNP
DOMJAN		GHEORGHE	1		Jud. Neidentificat								

3. SARCINI / DEZMEMBRĂMINTE												
Titular			Data nașterii / CUI	Domiciliu / Sediul	Tipul sarcinii sau al dezmembrămintelor dreptului de proprietate	Cota parte	Identificator entitate asociată	Act juridic			Valoare ipotecă	Tip monedă
Nume / Denumire	Inițiala tatălui	Prenume						Tip act	Nr. act / data	Emitent		
-	-	-	-	-	-	-	-	-	-	-	-	-

4. NOTĂRI, PROCESE, INTERDICȚII			
Tipul notării	Tip act	Nr. act / data	Identificator entitate asociată
-	-	-	-

5. OBSERVAȚII		
Imobil împrejmuit / neîmprejmuit	Imobil contestat / necontestat	Alte observații
Împrejmuit		Parte din CFE 50070



REGISTRUL CADASTRAL AL IMOBILELOR

ANEXA Nr. 2

UAT Ciomeghiu
Zonă cooperativizată (Co)

Sector cadastral nr. 189

1. DESCRIEREA IMOBILULUI																
DATE TEREN											DATE CONSTRUCȚII					
Identificator teren	Adresă imobil	Număr cadastral	Nr. CF	Suprafața măsurată	Intravilan / extra.(I/E)	Nr. top.	Nr. tarla	Nr. parcelă	Categorie folosință	Suprafață parcelă	Identificator construcție	Cod grupă destinație	Suprafața construită	Nr. niveluri	Nr. CF	Constr. cu acte (DA/NU)
189001	Intravilan, Loc. Ghiorac, Str. STRADA, Nr.142/a, UAT. Ciomeghiu, Jud. Bihor; (Tarla: -, Parcela: -)		50317	1891	I				CC	630	1	CL	52	1	50317-C1	DA
					I				A	1261	2	CA	18	1	50317-C2	DA

2. PROPRIETATEA / POSESIA													
Titularul dreptului / posesiei			Proprietar=1 / Posesor=0	Data nașterii / CUI	Domiciliu / Sediul	Cota parte	Identificator entitate asociată	Cotă parte teren UI	Mod de dobândire	Act juridic			Obs. privitoare la proprietar
Nume / Denumire	Inițiala tatălui	Prenume								Tip act	Nr. act / data	Emitent	
HALASZ		ALEXANDRU	1		Jud. Neidentificat	1/1	189001, C1, C2		Convenție	act notarial	3952 / 26.11.2009	BNP Szasz Denes Albert	si sotia lipsa CNP
HALASZ		ELISABETA	1	Jud. Neidentificat	Lipsa CNP								

3. SARCINI / DEZMEMBRĂMINTE												
Titular			Data nașterii / CUI	Domiciliu / Sediul	Tipul sarcinii sau al dezmembrămintelor dreptului de proprietate	Cota parte	Identificator entitate asociată	Act juridic			Valoare ipotecă	Tip monedă
Nume / Denumire	Inițiala tatălui	Prenume						Tip act	Nr. act / data	Emitent		
-	-	-	-	-	-	-	-	-	-	-	-	-

4. NOTĂRI, PROCESE, INTERDICȚII				
Tipul notării	Tip act	Nr. act/ data	Emitent	Identificator entitate asociată
-	-	-	-	-

5. OBSERVAȚII		
Imobil împrejmuit/ neîmprejmuit	Imobil contestat/ necontestat	Alte observații
Neîmprejmuit		



4. NOTĂRI, PROCESE, INTERDICȚII

Tipul notării	Tip act	Nr. act/ data	Emitent	Identificator entitate asociată
-	-	-	-	-

5. OBSERVAȚII

Imobil împrejmuit/ neîmprejmuit	Imobil contestat/ necontestat	Alte observații
Neîmprejmuit		Imobil amplasat pe nr topo 1162/1 Si CFE 50848



REGISTRUL CADASTRAL AL IMOBILELOR

ANEXA Nr. 2

UAT Ciomeghiu
Zonă cooperativizată (Co)

Sector cadastral nr. 189

1. DESCRIEREA IMOBILULUI																
DATE TEREN										DATE CONSTRUCȚII						
Identificator teren	Adresă imobil	Număr cadastral	Nr. CF	Suprafața măsurată	Intravilan / extra.(I/E)	Nr. top.	Nr. tarla	Nr. parcelă	Categorie folosință	Suprafață parcelă	Identificator construcție	Cod grupă destinație	Suprafața construită	Nr. niveluri	Nr. CF	Constr. cu acte (DA/NU)
189003	Intravilan, Loc. Ghorac, Nr.146, UAT. Ciomeghiu, Jud. Bihor; (Tarla: -, Parcela: -)		50857	2871	I	1189/2			CC	880	1	CL	117	1	50857-C1	DA
					I	1189/2		A	1991							

2. PROPRIETATEA / POSESIA													
Titularul dreptului / posesiei			Proprietar=1 / Posesor=0	Data nașterii / CUI	Domiciliu / Sediu	Cota parte	Identificator entitate asociată	Cotă parte teren UI	Mod de dobândire	Act juridic			Obs. privitoare la proprietar
Nume / Denumire	Inițiala tatălui	Prenume								Tip act	Nr. act / data	Emitent	
BORDAS		IOSIF	1	22.06.1968	Romania, Jud. ARAD, Loc. Arad	800/2871	189003		Succesiune	act notarial	88 / 07.11.2014	Giurginca Ion	fiu
BORDAS		IOSIF	1	22.06.1968	Romania, Jud. ARAD, Loc. Arad	1/1	C1		Succesiune	act notarial	88 / 07.11.2014	Giurginca Ion	fiu
BORDOS		IOSIF	0	22.06.1968	Jud. Neidentificat	2071/2871	189003		Constituire	act administrativ	1888, Adeverinta de posesie / 24.03.2023	Primaria Ciomeghiu	

3. SARCINI / DEZMEMBRĂMINTE												
Titular			Data nașterii / CUI	Domiciliu / Sediu	Tipul sarcinii sau al dezmembrămintelor dreptului de proprietate	Cota parte	Identificator entitate asociată	Act juridic			Valoare ipotecă	Tip monedă
Nume / Denumire	Inițiala tatălui	Prenume						Tip act	Nr. act / data	Emitent		
-	-	-	-	-	-	-	-	-	-	-	-	-

4. NOTĂRI, PROCESE, INTERDICȚII				
Tipul notării	Tip act	Nr. act/ data	Emitent	Identificator entitate asociată
-	-	-	-	-

5. OBSERVAȚII		
Imobil împrejmuit/ neîmprejmuit	Imobil contestat/ necontestat	Alte observații
Neîmprejmuit		



REGISTRUL CADASTRAL AL IMOBILELOR

ANEXA Nr. 2

UAT Ciomeghiu
Zonă cooperativizată (Co)

Sector cadastral nr. 189

1. DESCRIEREA IMOBILULUI																
DATE TEREN										DATE CONSTRUCȚII						
Identificator teren	Adresă imobil	Număr cadastral	Nr. CF	Suprafața măsurată	Intravilan / extra.(I/E)	Nr. top.	Nr. tarla	Nr. parcelă	Categorie folosință	Suprafață parcelă	Identificator construcție	Cod grupă destinație	Suprafața construită	Nr. niveluri	Nr. CF	Constr. cu acte (DA/NU)
189004	Intravilan, Loc. Ciomeghiu, Nr.147, UAT. Ciomeghiu, Jud. Bihor; (Tarla: -, Parcela: -)			1105	I	1184/2			CC	520	1	CL	137	1		DA
					I			A	585	2	CA	25	1		DA	

2. PROPRIETATEA / POSESIA													
Titularul dreptului / posesiei			Proprietar=1 / Posesor=0	Data nașterii / CUI	Domiciliu / Sediul	Cota parte	Identificator entitate asociată	Cotă parte teren UI	Mod de dobândire	Act juridic			Obs. privitoare la proprietar
Nume / Denumire	Inițiala tatălui	Prenume								Tip act	Nr. act / data	Emitent	
CURUȚ		MARIN	1		Jud. Neidentificat	1/1	189004		Convenție	act notarial	3328, Contract de vanzare cumparare / 29.11.2004	BNP Szasz Denes Albert	si sotia lipsa CNP
CURUȚ		IULIANA	1	Jud. Neidentificat	Lipsa CNP								
CURUȚ		MARIN	1		Jud. Neidentificat	1/1	C1, C2		Construire	act administrativ	1889, Adeverinta de constructii / 24.03.2023	Primaria Ciomeghiu	Lipsa CNP
CURUȚ		IULIANA	1	Jud. Neidentificat	Lipsa CNP								

3. SARCINI / DEZMEMBRĂMINTE												
Titular			Data nașterii / CUI	Domiciliu / Sediul	Tipul sarcinii sau al dezmembrămintelor dreptului de proprietate	Cota parte	Identificator entitate asociată	Act juridic			Valoare ipotecă	Tip monedă
Nume / Denumire	Inițiala tatălui	Prenume						Tip act	Nr. act / data	Emitent		
-	-	-	-	-	-	-	-	-	-	-	-	-

4. NOTĂRI, PROCESE, INTERDICȚII				
Tipul notării	Tip act	Nr. act / data	Emitent	Identificator entitate asociată
-	-	-	-	-

5. OBSERVAȚII		
Imobil împrejmuit / neîmprejmuit	Imobil contestat / necontestat	Alte observații
Neîmprejmuit		imobil amplasat si pe nr topo 1189/2 Construcția din CF autodemolată



REGISTRUL CADASTRAL AL IMOBILELOR

ANEXA Nr. 2

UAT Ciomeghiu
Zonă cooperativizată (Co)

Sector cadastral nr. 189

1. DESCRIEREA IMOBILULUI																
DATE TEREN											DATE CONSTRUCȚII					
Identificator teren	Adresă imobil	Număr cadastral	Nr. CF	Suprafața măsurată	Intravilan / extra.(I/E)	Nr. top.	Nr. tarla	Nr. parcelă	Categorie folosință	Suprafață parcelă	Identificator construcție	Cod grupă destinație	Suprafața construită	Nr. niveluri	Nr. CF	Constr. cu acte (DA/NU)
189005	Intravilan, Loc. Ghiorac, Nr.148, UAT. Ciomeghiu, Jud. Bihor; (Tarla: -, Parcela: -)			1674	I	1183/2			CC	1060	1	CL	118	1		DA
					I	1183/2			A	614	2	CA	44	1		DA
											3	CA	26	1		DA
											4	CA	14	1		DA

2. PROPRIETATEA / POSESIA													
Titularul dreptului / posesiei			Proprietar=1 / Posesor=0	Data nașterii / CUI	Domiciliu / Sediu	Cota parte	Identificator entitate asociată	Cotă parte teren UI	Mod de dobândire	Act juridic			Obs. privitoare la proprietar
Nume / Denumire	Inițiala tatălui	Prenume								Tip act	Nr. act / data	Emitent	
COVAGO		MARIA	1		Jud. Nidentificat	1/1	189005		Reconstituire	act administrativ	1176, Titlu de proprietate / 18.09.1995	CJPSPAT BIHOR	Lipsa CNP
SZAKACS		GYORGY	1	03.01.1972	Jud. Neidentificat	1/1	C1, C2, C3, C4		Construire	act administrativ	1889, Adeverinta de constructii / 24.03.2023	Primaria Ciomeghiu	

3. SARCINI / DEZMEMBRĂMINTE												
Titular			Data nașterii / CUI	Domiciliu / Sediu	Tipul sarcinii sau al dezmembrămintelor dreptului de proprietate	Cota parte	Identificator entitate asociată	Act juridic			Valoare ipotecă	Tip monedă
Nume / Denumire	Inițiala tatălui	Prenume						Tip act	Nr. act / data	Emitent		
-	-	-	-	-	-	-	-	-	-	-	-	-

4. NOTĂRI, PROCESE, INTERDICȚII				
Tipul notării	Tip act	Nr. act / data	Emitent	Identificator entitate asociată
Se noteaza posesia factica in favoarea lui: - SZAKACS GYORGY	act administrativ	1888, Adeverinta de posesie / 24.03.2023	Primaria Ciomeghiu	189005

5. OBSERVAȚII		
Imobil împrejmuit / neîmprejmuit	Imobil contestat / necontestat	Alte observații
Împrejmuit		Imobil ampalsat pe nr top 61184/4 Parte din CFE 52915



REGISTRUL CADASTRAL AL IMOBILELOR

ANEXA Nr. 2

UAT Ciomeghiu
Zonă cooperativizată (Co)

Sector cadastral nr. 189

1. DESCRIEREA IMOBILULUI																
DATE TEREN											DATE CONSTRUCȚII					
Identificator teren	Adresă imobil	Număr cadastral	Nr. CF	Suprafața măsurată	Intravilan / extra.(I/E)	Nr. top.	Nr. tarla	Nr. parcelă	Categorie folosință	Suprafață parcelă	Identificator construcție	Cod grupă destinație	Suprafața construită	Nr. niveluri	Nr. CF	Constr. cu acte (DA/NU)
189006	Intravilan, Loc. Ghiorac, Nr.150, UAT. Ciomeghiu, Jud. Bihor; (Tarla: -, Parcela: -)		56409	2133	I	1183/2, 1183/3, 1184/4			CC	1277	1	CAS	135	1	56409-C1	DA
					I	1183/2, 1183/3, 1184/4		A	856	2	CAS	180	1	56409-C2	DA	

2. PROPRIETATEA / POSESIA													
Titularul dreptului / posesiei			Proprietar=1 / Posesor=0	Data nașterii / CUI	Domiciliu / Sediul	Cota parte	Identificator entitate asociată	Cotă parte teren UI	Mod de dobândire	Act juridic			Obs. privitoare la proprietar
Nume / Denumire	Inițiala tatălui	Prenume								Tip act	Nr. act / data	Emitent	
S.C. MONVET S.R.L.			1	28893789	Jud. Neidentificat	1/1	189006, C1, C2		Convenție	act notarial	contract de vânzare-cumpărare aut 678 / 16.06.2022	NP Motatu Simona	

3. SARCINI / DEZMEMBRĂMINTE												
Titular			Data nașterii / CUI	Domiciliu / Sediul	Tipul sarcinii sau al dezmembrămintelor dreptului de proprietate	Cota parte	Identificator entitate asociată	Act juridic			Valoare ipotecă	Tip monedă
Nume / Denumire	Inițiala tatălui	Prenume						Tip act	Nr. act / data	Emitent		
-	-	-	-	-	-	-	-	-	-	-	-	-

4. NOTĂRI, PROCESE, INTERDICȚII				
Tipul notării	Tip act	Nr. act / data	Emitent	Identificator entitate asociată
-	-	-	-	-

5. OBSERVAȚII		
Imobil împrejmuit / neîmprejmuit	Imobil contestat / necontestat	Alte observații
Neîmprejmuit		



REGISTRUL CADASTRAL AL IMOBILELOR

ANEXA Nr. 2

UAT Ciomeghiu
Zonă cooperativizată (Co)

Sector cadastral nr. 189


1. DESCRIEREA IMOBILULUI																
DATE TEREN											DATE CONSTRUCȚII					
Identificator teren	Adresă imobil	Număr cadastral	Nr. CF	Suprafața măsurată	Intravilan / extra.(I/E)	Nr. top.	Nr. tarla	Nr. parcelă	Categorie folosință	Suprafață parcelă	Identificator construcție	Cod grupă destinație	Suprafața construită	Nr. niveluri	Nr. CF	Constr. cu acte (DA/NU)
189007	Intravilan, Loc. Ghiorac, Nr.151, UAT. Ciomeghiu, Jud. Bihor; (Tarla: -, Parcela: -)		50778	5099	I	1189/4			CC	3500	1	CL	172	1	50778-C1	DA
					I	1184/4			A	1599	2	CA	41	1		DA
											3	CA	63	1		DA

2. PROPRIETATEA / POSESIA													
Titularul dreptului / posesiei			Proprietar=1 / Posesor=0	Data nașterii / CUI	Domiciliu / Sediul	Cota parte	Identificator entitate asociată	Cotă parte teren UI	Mod de dobândire	Act juridic			Obs. privitoare la proprietar
Nume / Denumire	Inițiala tatălui	Prenume								Tip act	Nr. act / data	Emitent	
ROSTAS		ISTVAN	1		Jud. Neidentificat	1798/5099	189007		Succesiune	act notarial	CM. 306 / 06.10.2010	NP Szasz Denes Albert	Lipsa CNP
ROSTAS		ISTVAN	1		Jud. Neidentificat	1/2	C1		Succesiune	act notarial	CM.306 / 06.10.2010	NP Szasz Denes Albert	Lipsa CNP
ROSTAS		ENIKO	1		Jud. Neidentificat	1799/5099	189007		Convenție	act notarial	CM. 306 / 06.10.2010	NP Szasz Denes Albert	Lipsa CNP
ROSTAS		ENIKO	1		Jud. Neidentificat	1/2	C1		Succesiune	act administrativ	CM. 306 / 06.10.2010	NP Szasz Denes Albert	Lipsa CNP
ROSTAS		ISTVAN	0	04.12.1975	Jud. Neidentificat	1502/5099	189007		Constituire	act administrativ	1888, Adeverinta de posesie / 24.03.2023	Primaria Ciomeghiu	
ROSTAS		ISTVAN	1	04.12.1975	Jud. Neidentificat	1/1	C2, C3		Construire	act administrativ	1889, Adeverinta de constructii / 24.03.2023	Primaria Ciomeghiu	Lipsa CNP
ROSTAS		ENIKO	1		Jud. Neidentificat								

3. SARCINI / DEZMEMBRĂMINTE												
Titular			Data nașterii / CUI	Domiciliu / Sediul	Tipul sarcinii sau al dezmembrămintelor dreptului de proprietate	Cota parte	Identificator entitate asociată	Act juridic			Valoare ipotecă	Tip monedă
Nume / Denumire	Inițiala tatălui	Prenume						Tip act	Nr. act / data	Emitent		
-	-	-	-	-	-	-	-	-	-	-	-	-

4. NOTĂRI, PROCESE, INTERDICȚII			
Tipul notării	Tip act	Nr. act / data	Identificator entitate asociată
-	-	-	-

5. OBSERVAȚII		
Imobil împrejmuit / neîmprejmuit	Imobil contestat / necontestat	Alte observații
Neîmprejmuit		Imobil amplasat si pe nr topo 1184/3,1183/3



REGISTRUL CADASTRAL AL IMOBILELOR

ANEXA Nr. 2

UAT Ciomeghiu
Zonă cooperativizată (Co)

Sector cadastral nr. 189

1. DESCRIEREA IMOBILULUI																
DATE TEREN											DATE CONSTRUCȚII					
Identificator teren	Adresă imobil	Număr cadastral	Nr. CF	Suprafața măsurată	Intravilan / extra.(I/E)	Nr. top.	Nr. tarla	Nr. parcelă	Categorie folosință	Suprafață parcelă	Identificator construcție	Cod grupă destinație	Suprafața construită	Nr. niveluri	Nr. CF	Constr. cu acte (DA/NU)
189008	Intravilan, Loc. Ghiorac, Nr.152, UAT. Ciomeghiu, Jud. Bihor; (Tarla: -, Parcela: -)			2762	I	1189/8,1184/4-,1183/3			CC	600	1	CL	147	2		DA
					I	1189/8,1184/4-,1183/3		A	2162	2	CA	45	1		DA	

2. PROPRIETATEA / POSESIA													
Titularul dreptului / posesiei			Proprietar=1 / Posesor=0	Data nașterii / CUI	Domiciliu / Sediul	Cota parte	Identificator entitate asociată	Cotă parte teren UI	Mod de dobândire	Act juridic			Obs. privitoare la proprietar
Nume / Denumire	Inițiala tatălui	Prenume								Tip act	Nr. act / data	Emitent	
PAPAI		LUDOVIC	1	24.02.1961	Loc. Ghiorac, Nr.152, UAT. Ciomeghiu, Jud. Bihor	1/1	189008		Reconstituire	act administrativ	34877, Titlu de proprietate / 09.12.2021	CJPSPAT BIHOR	
PAPAI		LUDOVIC	1		Loc. Ghiorac, Nr.152, UAT. Ciomeghiu, Jud. Bihor	1/1	C1, C2		Construire	act administrativ	18889, Adeverinta de constructii / 24.03.2023	Primaria Ciomeghiu	

3. SARCINI / DEZMEMBRĂMINTE												
Titular			Data nașterii / CUI	Domiciliu / Sediul	Tipul sarcinii sau al dezmembrămintelor dreptului de proprietate	Cota parte	Identificator entitate asociată	Act juridic			Valoare ipotecă	Tip monedă
Nume / Denumire	Inițiala tatălui	Prenume						Tip act	Nr. act / data	Emitent		
-	-	-	-	-	-	-	-	-	-	-	-	-

4. NOTĂRI, PROCESE, INTERDICȚII				
Tipul notării	Tip act	Nr. act / data	Emitent	Identificator entitate asociată
-	-	-	-	-

5. OBSERVAȚII		
Imobil împrejmuit / neîmprejmuit	Imobil contestat / necontestat	Alte observații
Împrejmuit		Imobil amplasat și pe nr topo 1192/2 Parte din CPE 52916



REGISTRUL CADASTRAL AL IMOBILELOR

ANEXA Nr. 2

UAT Ciomeghiu
Zonă cooperativizată (Co)

Sector cadastral nr. 189

1. DESCRIEREA IMOBILULUI																
DATE TEREN											DATE CONSTRUCȚII					
Identificator teren	Adresă imobil	Număr cadastral	Nr. CF	Suprafața măsurată	Intravilan / extra.(I/E)	Nr. top.	Nr. tarla	Nr. parcelă	Categorie folosință	Suprafață parcelă	Identificator construcție	Cod grupă destinație	Suprafața construită	Nr. niveluri	Nr. CF	Constr. cu acte (DA/NU)
189009	Intravilan, Loc. Ghiorac, Nr.153, UAT. Ciomeghiu, Jud. Bihor; (Tarla: -, Parcela: -)		53647	1994	I	1161,1177/3,1-162/3			CC	660	1	CL	155	1	53647-C1	DA
					I	1161,1177/3,1-162/3		A	1334	2	CA	20	1		DA	

2. PROPRIETATEA / POSESIA													
Titularul dreptului / posesiei			Proprietar=1 / Posesor=0	Data nașterii / CUI	Domiciliu / Sediul	Cota parte	Identificator entitate asociată	Cotă parte teren UI	Mod de dobândire	Act juridic			Obs. privitoare la proprietar
Nume / Denumire	Inițiala tatălui	Prenume								Tip act	Nr. act / data	Emitent	
KADAR		ALEXANDRU	1		Jud. Neidentificat	125/1994	189009		Succesiune	act notarial	1060, Certificat de mostenitor / 06.08.1982	Notariatul de stat	Lipsa CNP
KADAR		ALEXANDRU	1		Jud. Neidentificat	1/2	C1		Succesiune	act notarial	1060, Certificat de mostenitor / 06.08.1982	Notariatul de stat	Lipsa CNP
STATUL ROMAN			1	99999999999999	Loc. Bucuresti Sectorul 1, UAT. București Sectorul 1, Jud. Municipiul București	125/1994	189009		Lege	act notarial	3543, Contract de vanzare cumparare / 30.04.1985	Notariatul de stat	
KADAR		PARASCHIVA	1		Jud. Neidentificat	1/2	C1		Convenție	act notarial	3543, Contract de vanzare cumparare / 30.04.1985	Notariatul de stat	Lipsa CNP
KADAR		ALEXANDRU	0	17.12.1946	Jud. Neidentificat	1744/1994	189009		Constituire	act administrativ	1888, Adeverinta de posesie / 24.03.2023	Primaria Ciomeghiu	
KADAR		ALEXANDRU	1	17.12.1946	Jud. Neidentificat	1/1	C2		Construire	act administrativ	1888, Adeverinta de constructii / 24.03.2023	Primaria Ciomeghiu	

3. SARCINI / DEZMEMBRĂMINTE													
Titular			Data nașterii / CUI	Domiciliu / Sediul	Tipul sarcinii sau al dezmembrămintelor dreptului de proprietate	Cota parte	Identificator entitate asociată	Act juridic			Valoare ipotecă	Tip monedă	
Nume / Denumire	Inițiala tatălui	Prenume						Tip act	Nr. act / data	Emitent			
KADAR		PARASCHIVA		Jud. Neidentificat	Folosință	125/1994	189009	act administrativ	6/1985 / 30.04.1985	Primaria Ciomeghiu			



4. NOTĂRI, PROCESE, INTERDICȚII

Tipul notării	Tip act	Nr. act/ data	Emitent	Identificator entitate asociată
-	-	-	-	-

5. OBSERVAȚII

Imobil împrejmuit/ neîmprejmuit	Imobil contestat/ necontestat	Alte observații
Împrejmuit		



REGISTRUL CADASTRAL AL IMOBILELOR

ANEXA Nr. 2

UAT Ciomeghiu
Zonă cooperativizată (Co)

Sector cadastral nr. 189

1. DESCRIEREA IMOBILULUI																
DATE TEREN											DATE CONSTRUCȚII					
Identificator teren	Adresă imobil	Număr cadastral	Nr. CF	Suprafața măsurată	Intravilan / extra.(I/E)	Nr. top.	Nr. tarla	Nr. parcelă	Categorie folosință	Suprafață parcelă	Identificator construcție	Cod grupă destinație	Suprafața construită	Nr. niveluri	Nr. CF	Constr. cu acte (DA/NU)
189010	Intravilan, Loc. Ghiorac, Nr.154, UAT Ciomeghiu, Jud. Bihor; (Tarla: -, Parcela: -)		52136	3596	I	1177/6			CC	560	1	CL	110	1	52136-C1	DA
					I	1177/6			A	3036	2	CA	53	153		DA

2. PROPRIETATEA / POSESIA													
Titularul dreptului / posesiei			Proprietar=1 / Posesor=0	Data nașterii / CUI	Domiciliu / Sediu	Cota parte	Identificator entitate asociată	Cotă parte teren UI	Mod de dobândire	Act juridic			Obs. privitoare la proprietar
Nume / Denumire	Inițiala tatălui	Prenume								Tip act	Nr. act / data	Emitent	
MARKUS		EMERIC	1		Jud. Neidentificat	1/1	189010, C1		Succesiune	act notarial	CM NR. 72 / 07.08.2013	Giurginca Ion	fiu Lipsa CNP
MARKUS		EMERIC	1	05.08.1956	Jud. Neidentificat	1/1	C2		Construire	act administrativ	1889, Adeverinta de constructii / 24.03.2023	Primaria Ciomeghiu	

3. SARCINI / DEZMEMBRĂMINTE												
Titular			Data nașterii / CUI	Domiciliu / Sediu	Tipul sarcinii sau al dezmembrămintelor dreptului de proprietate	Cota parte	Identificator entitate asociată	Act juridic			Valoare ipotecă	Tip monedă
Nume / Denumire	Inițiala tatălui	Prenume						Tip act	Nr. act / data	Emitent		
-	-	-	-	-	-	-	-	-	-	-	-	-

4. NOTĂRI, PROCESE, INTERDICȚII				
Tipul notării	Tip act	Nr. act/ data	Emitent	Identificator entitate asociată
-	-	-	-	-

5. OBSERVAȚII		
Imobil împrejmuit/ neimprejmuit	Imobil contestat/ necontestat	Alte observații
Împrejmuit		Imobil amplasat si pe nr. topo. 1177/3



REGISTRUL CADASTRAL AL IMOBILELOR

ANEXA Nr. 2

UAT Ciomeghiu

Zonă cooperativizată (Co)

Sector cadastral nr. 189

1. DESCRIEREA IMOBILULUI																
DATE TEREN										DATE CONSTRUCȚII						
Identificator teren	Adresă imobil	Număr cadastral	Nr. CF	Suprafața măsurată	Intravilan / extra.(I/E)	Nr. top.	Nr. tarla	Nr. parcelă	Categorie folosință	Suprafață parcelă	Identificator construcție	Cod grupă destinație	Suprafața construită	Nr. niveluri	Nr. CF	Constr. cu acte (DA/NU)
189011	Intravilan, Loc. Ghiorac, Nr.159, UAT Ciomeghiu, Jud. Bihor; (Tarla: -, Parcela: -)		53444	2125	I	1177/5			CC	560	1	CL	110	1	53444-C1	DA
					I	1177/5			A	1565	2	CA	49	1		DA

2. PROPRIETATEA / POSESIA															
Titularul dreptului / posesiei			Proprietar=1 / Posesor=0	Data nașterii / CUI	Domiciliu / Sediu	Cota parte	Identificator entitate asociată	Cotă parte teren UI	Mod de dobândire	Act juridic			Obs. privitoare la proprietar		
Nume / Denumire	Inițiala tatălui	Prenume								Tip act	Nr. act / data	Emitent			
BALINT		ALEXANDRU MARIUS	1	20.10.1971	Jud. Neidentificat	3/4	189011		Convenție	act notarial	AUT 4013 / 22.12.2015	Garba Cornel	si sotia		
BALINT		ALEXANDRA MARILENA	1		Jud. Neidentificat								Lipsa CNP		
GAVRA		ANTONELA LAURA	1		Jud. Neidentificat	1/4	189011		Succesiune	act notarial	384 / 26.09.2005	NP Garba Cornel	1/2 parte LipsaCNP		
BALINT		ALEXANDRU MARIUS	1		Jud. Neidentificat								1/2 parte Lipsa CNP		
BALINT		ALEXANDRU MARIUS	1	20.10.1971	Jud. Neidentificat	1/2	C1		Convenție	act notarial	AUT 4013 / 22.12.2015	Garba Cornel	si sotia		
BALINT		ALEXANDRA MARILENA	1		Jud. Neidentificat								Lipsa CNP		
GAVRA		ANTONELA LAURA	1		Jud. Neidentificat	1/2	C1		Succesiune	act notarial	384 / 26.09.2005	NP Garba Cornel	1/2 parte Lipsa CNP		
BALINT		ALEXANDRU MARIUS	1		Jud. Neidentificat								1/2 parte Lipsa CNP		
BALINT		ALEXANDRA-MARILENA	1	20.10.1971	Jud. Neidentificat	1/1	C2		Construire	act administrativ	1889, Adeverinta de constructii / 24.03.2023	Primaria Ciomeghiu	Lipsa CNP		
BALINT		ALEXANDRU-MARIUS	1		Jud. Neidentificat								Lipsa CNP		
GAVRA		ANTONELA-LAURA	1		Jud. Neidentificat								Lipsa CNP		

3. SARCINI / DEZMEMBRĂMINTE															
Titular			Data nașterii / CUI	Domiciliu / Sediu	Tipul sarcinii sau al dezmembrămintelor dreptului de proprietate	Cota parte	Identificator entitate asociată	Act juridic			Valoare ipotecă	Tip monedă			
Nume / Denumire	Inițiala tatălui	Prenume						Tip act	Nr. act / data	Emitent					
BALINT		LUCRETIA MARIA	03.01.1945	Jud. Neidentificat	Uzufruct viager	3/4	189011	act notarial	AUT 4013 / 22.12.2015	Garba Cornel					
BALINT		LUCRETIA MARIA	03.01.1945	Jud. Neidentificat	Uzufruct viager	1/2	C1	act notarial	AUT 4013 / 22.12.2015	Garba Cornel					



4. NOTĂRI, PROCESE, INTERDICȚII

Tipul notării	Tip act	Nr. act/ data	Emitent	Identificator entitate asociată
-	-	-	-	-

5. OBSERVAȚII

Imobil împrejmuit/ neîmprejmuit	Imobil contestat/ necontestat	Alte observații
Împrejmuit		



REGISTRUL CADASTRAL AL IMOBILELOR

ANEXA Nr. 2

UAT Ciomeghiu
Zonă cooperativizată (Co)

Sector cadastral nr. 189

1. DESCRIEREA IMOBILULUI																
DATE TEREN											DATE CONSTRUCȚII					
Identificator teren	Adresă imobil	Număr cadastral	Nr. CF	Suprafața măsurată	Intravilan / extra.(I/E)	Nr. top.	Nr. tarla	Nr. parcelă	Categorie folosință	Suprafață parcelă	Identificator construcție	Cod grupă destinație	Suprafața construită	Nr. niveluri	Nr. CF	Constr. cu acte (DA/NU)
189012	Intravilan, Loc. Ghiorac, Nr.160, UAT. Ciomeghiu, Jud. Bihor; (Tarla: -, Parcela: -)		56653	1547	I	1177/6			CC	810	1	CL	157	2	56653-C1	DA
					I	1177/6		A	737	2	CL	48	1		DA	

2. PROPRIETATEA / POSESIA													
Titularul dreptului / posesiei			Proprietar=1 / Posesor=0	Data nașterii / CUI	Domiciliu / Sediul	Cota parte	Identificator entitate asociată	Cotă parte teren UI	Mod de dobândire	Act juridic			Obs. privitoare la proprietar
Nume / Denumire	Inițiala tatălui	Prenume								Tip act	Nr. act / data	Emitent	
VANCEA		MARIA-GABRIELA	1	31.12.1971	Loc. Ghiorac, Nr.160, UAT. Ciomeghiu, Jud. Bihor	1/1	189012		Constituire	act administrativ	8172 / 15.11.2022	comuna Ciomeghiu	
VANCEA		MARIA-GABRIELA	1	31.12.1971	Loc. Ghiorac, Nr.160, UAT. Ciomeghiu, Jud. Bihor	1/1	C1		Convenție	act notarial	act de partaj aut 86 / 16.02.2022	NP Giurginca Ion	
VANCEA		MARIA - GABRIELA	1	31.12.1971	Jud. Neidentificat	1/1	C2		Construire	act administrativ	1889, Adeverinta de constructii / 24.03.2023	Primaria Ciomeghiu	
VANCEA		MIHAI CLAUDIU	1		Jud. Neidentificat								Lipsa CNP

3. SARCINI / DEZMEMBRĂMINTE													
Titular			Data nașterii / CUI	Domiciliu / Sediul	Tipul sarcinii sau al dezmembrămintelor dreptului de proprietate	Cota parte	Identificator entitate asociată	Act juridic			Valoare ipotecă	Tip monedă	
Nume / Denumire	Inițiala tatălui	Prenume						Tip act	Nr. act / data	Emitent			
-	-	-	-	-	-	-	-	-	-	-	-	-	-

4. NOTĂRI, PROCESE, INTERDICȚII						
Tipul notării			Tip act	Nr. act/ data	Emitent	Identificator entitate asociată
-			-	-	-	-

5. OBSERVAȚII		
Imobil împrejmuit/ neîmprejmuit	Imobil contestat/ necontestat	Alte observații
Împrejmuit		imobil amplasat si pe nr topo 11840 Parte din CFE 56653



REGISTRUL CADASTRAL AL IMOBILELOR

ANEXA Nr. 2

UAT Ciomeghiu
Zonă cooperativizată (Co)


Sector cadastral nr. 189

1. DESCRIEREA IMOBILULUI																
DATE TEREN										DATE CONSTRUCȚII						
Identificator teren	Adresă imobil	Număr cadastral	Nr. CF	Suprafața măsurată	Intravilan / extra.(I/E)	Nr. top.	Nr. tarla	Nr. parcelă	Categorie folosință	Suprafață parcelă	Identificator construcție	Cod grupă destinație	Suprafața construită	Nr. niveluri	Nr. CF	Constr. cu acte (DA/NU)
189013	Intravilan, Loc. Ghiorac, Nr.161,162, UAT. Ciomeghiu, Jud. Bihor; (Tarla: -, Parcela: -)		415,753 Ghiorac	1524	I				CC	1524	1	CL	148	1		DA
											2	CA	38	1		DA
											3	CA	41	1		DA
											4	CA	26	1		DA

2. PROPRIETATEA / POSESIA													
Titularul dreptului / posesiei			Proprietar=1 / Posesor=0	Data nașterii / CUI	Domiciliu / Sediul	Cota parte	Identificator entitate asociată	Cotă parte teren UI	Mod de dobândire	Act juridic			Obs. privitoare la proprietar
Nume / Denumire	Inițiala tatălui	Prenume								Tip act	Nr. act / data	Emitent	
VARGA		ALEXANDRU- IOSIF	1		Jud. Neidentificat	614/1524	189013		Convenție	act notarial	7363, Contract de vanzare cumparare / 18.11.1971	Notariatul de stat judetean Bihor	Lipsa CNP
VARGA		IRINA	1		Jud. Neidentificat								Lipsa CNP
VARGA		ALEXANDRU - IOSIF	1		Jud. Neidentificat	1/1	C1		Construire	act administrativ	349, Adeverinta de constructii / 15.03.1976	Consiliul popular al comunei Ciomeghiu	Lipsa CNP
VARGA		IRINA	1		Jud. Neidentificat								Lipsa CNP
VARGA		ALEXANDRU - IOSIF	1		Jud. Neidentificat	910/1524	189013		Convenție	act notarial	2381, Contract de vanzare cumparare / 29.08.2003	BNP Garba Cornel	Lipsa CNP
VARGA		IRINA	1		Jud. Neidentificat								Lipsa CNP
VARGA		ALEXANDRU - IOSIF	1	18.03.1949	Jud. Neidentificat	1/1	C2, C3, C4		Construire	act administrativ	1889, Adeverinta de constructii / 24.03.2023	Primaria Ciomeghiu	Lipsa CNP
VARGA		IRINA	1		Jud. Neidentificat								Lipsa CNP

3. SARCINI / DEZMEMBRĂMINTE													
Titular			Data nașterii / CUI	Domiciliu / Sediul	Tipul sarcinii sau al dezmembrămintelor dreptului de proprietate	Cota parte	Identificator entitate asociată	Act juridic			Valoare ipotecă	Tip monedă	
Nume / Denumire	Inițiala tatălui	Prenume						Tip act	Nr. act / data	Emitent			
-	-	-	-	-	-	-	-	-	-	-	-	-	-

4. NOTĂRI, PROCESE, INTERDICȚII														
Tipul notării							Tip act		Nr. act/ data		Emitent		Identificator entitate asociată	
-							-		-		-		-	



5. OBSERVAȚII		
Imobil împrejmuit/ neîmprejmuit	Imobil contestat/ necontestat	Alte observații
Împrejmuit		Imobil amplasat si pe nr. topo 1177/7



REGISTRUL CADASTRAL AL IMOBILELOR

ANEXA Nr. 2

UAT Ciomeghiu
Zonă cooperativizată (Co)

Sector cadastral nr. 189

1. DESCRIEREA IMOBILULUI																
DATE TEREN											DATE CONSTRUCȚII					
Identificator teren	Adresă imobil	Număr cadastral	Nr. CF	Suprafața măsurată	Intravilan / extra.(I/E)	Nr. top.	Nr. tarla	Nr. parcelă	Categorie folosință	Suprafață parcelă	Identificator construcție	Cod grupă destinație	Suprafața construită	Nr. niveluri	Nr. CF	Constr. cu acte (DA/NU)
189014	Intravilan, Loc. Ghiorac, Nr.163, UAT. Ciomeghiu, Jud. Bihor; (Tarla: -, Parcela: -)		503 Ghiorac	642	I	1174,1175			CC	642	1	CL	83	1		DA
											2	CA	25	1		DA

2. PROPRIETATEA / POSESIA													
Titularul dreptului / posesiei			Proprietar=1 / Posesor=0	Data nașterii / CUI	Domiciliu / Sediul	Cota parte	Identificator entitate asociată	Cotă parte teren UI	Mod de dobândire	Act juridic			Obs. privitoare la proprietar
Nume / Denumire	Inițiala tatălui	Prenume								Tip act	Nr. act / data	Emitent	
DENUȚA		NICOLAE	1		Jud. Neidentificat	1/1	189014		Convenție	act notarial	1098, Contract de vanzare cumparare / 03.04.2000	BNP Popa Ioan	Lipsa CNP si sotia
DENUȚA		EDIT	1		Jud. Neidentificat								Lipsa CNP
DENUȚA		NICOLAE	1	27.12.1969	Jud. Neidentificat	1/1	C1, C2		Construire	act administrativ	1889, Adeverinta de constructii / 24.03.2023	Primaria Ciomeghiu	
DENUȚA		EDIT	1		Jud. Neidentificat								

3. SARCINI / DEZMEMBRĂMINTE												
Titular			Data nașterii / CUI	Domiciliu / Sediul	Tipul sarcinii sau al dezmembrămintelor dreptului de proprietate	Cota parte	Identificator entitate asociată	Act juridic			Valoare ipotecă	Tip monedă
Nume / Denumire	Inițiala tatălui	Prenume						Tip act	Nr. act / data	Emitent		
-	-	-	-	-	-	-	-	-	-	-	-	-

4. NOTĂRI, PROCESE, INTERDICȚII				
Tipul notării	Tip act	Nr. act / data	Emitent	Identificator entitate asociată
-	-	-	-	-

5. OBSERVAȚII		
Imobil împrejmuit / neîmprejmuit	Imobil contestat / necontestat	Alte observații
împrejmuit		



REGISTRUL CADASTRAL AL IMOBILELOR

ANEXA Nr. 2

UAT Ciomeghiu
Zonă cooperativizată (Co)

Sector cadastral nr. 189

1. DESCRIEREA IMOBILULUI																
DATE TEREN											DATE CONSTRUCȚII					
Identificator teren	Adresă imobil	Număr cadastral	Nr. CF	Suprafața măsurată	Intravilan / extra.(I/E)	Nr. top.	Nr. tarla	Nr. parcelă	Categorie folosință	Suprafață parcelă	Identificator construcție	Cod grupă destinație	Suprafața construită	Nr. niveluri	Nr. CF	Constr. cu acte (DA/NU)
189015	Intravilan, Loc. Ghiorac, Nr.164, UAT. Ciomeghiu, Jud. Bihor; (Tarla: -, Parcela: -)		53891	1400	I	1172			CC	895	1	CL	94	1	53891-C1	DA
					I	1173			A	505	2	CA	68	1	53891-C2	DA

2. PROPRIETATEA / POSESIA													
Titularul dreptului / posesiei			Proprietar=1 / Posesor=0	Data nașterii / CUI	Domiciliu / Sediu	Cota parte	Identificator entitate asociată	Cotă parte teren UI	Mod de dobândire	Act juridic			Obs. privitoare la proprietar
Nume / Denumire	Inițiala tatălui	Prenume								Tip act	Nr. act / data	Emitent	
FECHETE		DANIEL	1	24.08.1996	Loc. Ghiorac, Nr.360, UAT. Ciomeghiu, Jud. Bihor	1/1	189015, C1, C2		Convenție	act notarial	3715, Contract de vanzare cumparare / 08.12.2016	Dragoiu Ilie	bun propriu

3. SARCINI / DEZMEMBRĂMINTE												
Titular			Data nașterii / CUI	Domiciliu / Sediu	Tipul sarcinii sau al dezmembrămintelor dreptului de proprietate	Cota parte	Identificator entitate asociată	Act juridic			Valoare ipotecă	Tip monedă
Nume / Denumire	Inițiala tatălui	Prenume						Tip act	Nr. act / data	Emitent		
-	-	-	-	-	-	-	-	-	-	-	-	-

4. NOTĂRI, PROCESE, INTERDICȚII				
Tipul notării	Tip act	Nr. act/ data	Emitent	Identificator entitate asociată
-	-	-	-	-

5. OBSERVAȚII		
Imobil împrejmuit/ neîmprejmuit	Imobil contestat/ necontestat	Alte observații
Neîmprejmuit		



REGISTRUL CADASTRAL AL IMOBILELOR

ANEXA Nr. 2

UAT Ciomeghiu
Zonă cooperativizată (Co)

Sector cadastral nr. 189

1. DESCRIEREA IMOBILULUI																
DATE TEREN											DATE CONSTRUCȚII					
Identificator teren	Adresă imobil	Număr cadastral	Nr. CF	Suprafața măsurată	Intravilan / extra.(I/E)	Nr. top.	Nr. tarla	Nr. parcelă	Categorie folosință	Suprafață parcelă	Identificator construcție	Cod grupă destinație	Suprafața construită	Nr. niveluri	Nr. CF	Constr. cu acte (DA/NU)
189016	Intravilan, Loc. Ghiorac, Nr.165, UAT. Ciomeghiu, Jud. Bihor; (Tarla: -, Parcela: -)		54447	1404	I	1171			CC	810	1	CL	109	1	54447-C1	DA
					I	1171			A	594	2	CL	180	1		DA
											3	CL	82	2		DA

2. PROPRIETATEA / POSESIA													
Titularul dreptului / posesiei			Proprietar=1 / Posesor=0	Data nașterii / CUI	Domiciliu / Sediu	Cota parte	Identificator entitate asociată	Cotă parte teren UI	Mod de dobândire	Act juridic			Obs. privitoare la proprietar
Nume / Denumire	Inițiala tatălui	Prenume								Tip act	Nr. act / data	Emitent	
FECHETE		EMERIC	1	24.07.1971	Loc. Ghiorac, Nr.360, UAT. Ciomeghiu, Jud. Bihor	1/1	189016, C1		Convenție	act notarial	796 / 15.12.2017	Giurginca Ion	si sotia
FECHETE		ADRIANA	1		Jud. Neidentificat								bun comun Lipsa CNP
FECHETE		EMERIC	1		Jud. Neidentificat	1/1	C2, C3		Construire	act administrativ	1889, Adeverinta de constructii / 24.03.2023	Primaria Ciomeghiu	Lipsa CNP
FECHETE		ADRIANA	1		Jud. Neidentificat								Lipsa CNP

3. SARCINI / DEZMEMBRĂMINTE												
Titular			Data nașterii / CUI	Domiciliu / Sediu	Tipul sarcinii sau al dezmembrămintelor dreptului de proprietate	Cota parte	Identificator entitate asociată	Act juridic			Valoare ipotecă	Tip monedă
Nume / Denumire	Inițiala tatălui	Prenume						Tip act	Nr. act / data	Emitent		
-	-	-	-	-	-	-	-	-	-	-	-	-

4. NOTĂRI, PROCESE, INTERDICȚII				
Tipul notării	Tip act	Nr. act / data	Emitent	Identificator entitate asociată
-	-	-	-	-

5. OBSERVAȚII		
Imobil împrejmuit / neîmprejmuit	Imobil contestat / necontestat	Alte observații
Împrejmuit		Imobil amplasat si pe nr. topo 1173, 1177, 8



REGISTRUL CADASTRAL AL IMOBILELOR

ANEXA Nr. 2

UAT Ciomeghiu

Zonă cooperativizată (Co)

Sector cadastral nr. 189

1. DESCRIEREA IMOBILULUI																
DATE TEREN											DATE CONSTRUCȚII					
Identificator teren	Adresă imobil	Număr cadastral	Nr. CF	Suprafața măsurată	Intravilan / extra.(I/E)	Nr. top.	Nr. tarla	Nr. parcelă	Categorie folosință	Suprafață parcelă	Identificator construcție	Cod grupă destinație	Suprafața construită	Nr. niveluri	Nr. CF	Constr. cu acte (DA/NU)
189017	Intravilan, Loc. Ghiorac, Nr.166, UAT. Ciomeghiu, Jud. Bihor; (Tarla: -, Parcela: -)		144 Ghiorac	1324	I	1169,1170			CC	490	1	CL	100	1		DA
					I	1169,1170			A	834	2	CL	24	1		DA
											3	CA	42	1		DA

2. PROPRIETATEA / POSESIA															
Titularul dreptului / posesiei			Proprietar=1 / Posesor=0	Data nașterii / CUI	Domiciliu / Sediu	Cota parte	Identificator entitate asociată	Cotă parte teren UI	Mod de dobândire	Act juridic			Obs. privitoare la proprietar		
Nume / Denumire	Inițiala tatălui	Prenume								Tip act	Nr. act / data	Emitent			
BARTA		ALEXANDRU	1		Jud. Neidentificat	1/1	189017, C1		Convenție	act notarial	587, Contract de vânzare cumparare / 12.05.1966	Notariatul de stat Salonta	Lipsa CNP		
BARTA		IULIANA	1		Jud. Neidentificat								Lipsa CNP		
BARTA		ALEXANDRU	1		Jud. Neidentificat	1/1	C2, C3		Construire	act administrativ	1889, Adeverinta de constructii / 24.03.2023	Primaria Ciomeghiu	Lipsa CNP		
BARTA		IULIANA	1	05.02.1940	Jud. Neidentificat										

3. SARCINI / DEZMEMBRĂMINTE															
Titular			Data nașterii / CUI	Domiciliu / Sediu	Tipul sarcinii sau al dezmembrămintelor dreptului de proprietate	Cota parte	Identificator entitate asociată	Act juridic			Valoare ipotecă	Tip monedă			
Nume / Denumire	Inițiala tatălui	Prenume						Tip act	Nr. act / data	Emitent					
BARTA		ALEXANDRU		Jud. Neidentificat	Uzuct viager	1/1	189017, C1	act notarial	587, Contract de vânzare cumparare / 12.05.1966	Notariatul de stat Salonta					
BARTA		IULIANA		Jud. Neidentificat											

4. NOTĂRI, PROCESE, INTERDICȚII															
Tipul notării							Tip act	Nr. act / data	Emitent	Identificator entitate asociată					
-							-	-		-					

5. OBSERVAȚII															
Imobil împrejmuit / neîmprejmuit				Imobil contestat / necontestat				Alte observații							
Împrejmuit															



REGISTRUL CADASTRAL AL IMOBILELOR

ANEXA Nr. 2

UAT Ciomeghiu
Zonă cooperativizată (Co)

Sector cadastral nr. 189

1. DESCRIEREA IMOBILULUI																
DATE TEREN										DATE CONSTRUCȚII						
Identificator teren	Adresă imobil	Număr cadastral	Nr. CF	Suprafața măsurată	Intravilan / extra.(I/E)	Nr. top.	Nr. tarla	Nr. parcelă	Categorie folosință	Suprafață parcelă	Identificator construcție	Cod grupă destinație	Suprafața construită	Nr. niveluri	Nr. CF	Constr. cu acte (DA/NU)
189018	Intravilan, Loc. Ghiorac, Nr.167, UAT. Ciomeghiu, Jud. Bihor; (Tarla: -, Parcela: -)		262 Ghiorac	2929	I	1167,1168			CC	860	1	CL	86	1		DA
					I	1167,1168			F	2069	2	CA	32	1		DA
											3	CA	51	1		DA

2. PROPRIETATEA / POSESIA															
Titularul dreptului / posesiei			Proprietar=1 / Posesor=0	Data nașterii / CUI	Domiciliu / Sediu	Cota parte	Identificator entitate asociată	Cotă parte teren UI	Mod de dobândire	Act juridic			Obs. privitoare la proprietar		
Nume / Denumire	Inițiala tatălui	Prenume								Tip act	Nr. act / data	Emitent			
MATYASI		EMERIC	1		Loc. Ghiorac, Nr.167, UAT. Ciomeghiu, Jud. Bihor	1/1	189018		Reconstituire	act administrativ	3051, Titlu de proprietate / 27.10.2003	CJPSPAT BIHOR	Lipsa CNP		
MATYASI		EMERIC	1		Loc. Ghiorac, Nr.167, UAT. Ciomeghiu, Jud. Bihor	1/1	C1, C2, C3		Construire	act administrativ	1889, Adeverinta de constructii / 24.03.2023	Primaria Ciomeghiu	Lipsa CNP		
MATYASI		ESTER IRINA	1		Jud. Neidentificat								Lipsa CNP		

3. SARCINI / DEZMEMBRĂMINTE													
Titular			Data nașterii / CUI	Domiciliu / Sediu	Tipul sarcinii sau al dezmembrămintelor dreptului de proprietate	Cota parte	Identificator entitate asociată	Act juridic			Valoare ipotecă	Tip monedă	
Nume / Denumire	Inițiala tatălui	Prenume						Tip act	Nr. act / data	Emitent			
-	-	-	-	-	-	-	-	-	-	-	-	-	-

4. NOTĂRI, PROCESE, INTERDICȚII				
Tipul notării	Tip act	Nr. act / data	Emitent	Identificator entitate asociată
-	-	-	-	-

5. OBSERVAȚII		
Imobil împrejmuit / neîmprejmuit	Imobil contestat / necontestat	Alte observații
Neîmprejmuit		Imobil amplasat si pe nr topo 117707



REGISTRUL CADASTRAL AL IMOBILELOR

ANEXA Nr. 2

UAT Ciumeghiu
Zonă cooperativizată (Co)

Sector cadastral nr. 189

1. DESCRIEREA IMOBILULUI																
DATE TEREN											DATE CONSTRUCȚII					
Identificator teren	Adresă imobil	Număr cadastral	Nr. CF	Suprafața măsurată	Intravilan / extra.(I/E)	Nr. top.	Nr. tarla	Nr. parcelă	Categorie folosință	Suprafață parcelă	Identificator construcție	Cod grupă destinație	Suprafața construită	Nr. niveluri	Nr. CF	Constr. cu acte (DA/NU)
189019	Intravilan, Loc. Ghiorac, Nr.168, UAT. Ciumeghiu, Jud. Bihor; (Tarla: -, Parcela: -)	734	54211	860	I	1166, 1165/1			CC	350	1	CL	217	1	54211-C1	DA
					I	1166, 1165/1			F	510						

2. PROPRIETATEA / POSESIA															
Titularul dreptului / posesiei			Proprietar=1 / Posesor=0	Data nașterii / CUI	Domiciliu / Sediu	Cota parte	Identificator entitate asociată	Cotă parte teren UI	Mod de dobândire	Act juridic			Obs. privitoare la proprietar		
Nume / Denumire	Inițiala tatălui	Prenume								Tip act	Nr. act / data	Emitent			
TEGLAS		CAROL	1	17.07.1990	Loc. Ghiorac, Nr.255, UAT. Ciumeghiu, Jud. Bihor	1/1	189019, C1		Convenție	act notarial	397 / 10.07.2020	Dehelean Renata	1/2 parte,		
LINGURAR		MIUȚA-LIDIA	1	09.11.1998	Loc. Simleu Silvaniei, Str. PARTIZANILOR, Nr.13, Bl.B6, Ap.7, UAT. Șimleu Silvaniei, Jud. Sălaj								1/2 parte		

3. SARCINI / DEZMEMBRĂMINTE															
Titular			Data nașterii / CUI	Domiciliu / Sediu	Tipul sarcinii sau al dezmembrămintelor dreptului de proprietate	Cota parte	Identificator entitate asociată	Act juridic			Valoare ipotecă	Tip monedă			
Nume / Denumire	Inițiala tatălui	Prenume						Tip act	Nr. act / data	Emitent					
-	-	-	-	-	-	-	-	-	-	-	-	-	-		

4. NOTĂRI, PROCESE, INTERDICȚII															
Tipul notării						Tip act	Nr. act / data	Emitent	Identificator entitate asociată						
-						-	-	-	-						

5. OBSERVAȚII															
Imobil împrejmuit / neîmprejmuit				Imobil contestat / necontestat				Alte observații							
Împrejmuit															



REGISTRUL CADASTRAL AL IMOBILELOR

ANEXA Nr. 2

UAT Ciomeghiu
Zonă cooperativizată (Co)

Sector cadastral nr. 189

1. DESCRIEREA IMOBILULUI																
DATE TEREN										DATE CONSTRUCȚII						
Identificator teren	Adresă imobil	Număr cadastral	Nr. CF	Suprafața măsurată	Intravilan / extra.(I/E)	Nr. top.	Nr. tarla	Nr. parcelă	Categorie folosință	Suprafață parcelă	Identificator construcție	Cod grupă destinație	Suprafața construită	Nr. niveluri	Nr. CF	Constr. cu acte (DA/NU)
189020	Intravilan, Loc. Ghorac, Nr.169, UAT Ciomeghiu, Jud. Bihor; (Tarla: -, Parcela: -)	372	52669	1010	I	1163			CC	580	1	CL	219	2	52669-C1	DA
					I				A	430	2	CA	66	1		DA

2. PROPRIETATEA / POSESIA													
Titularul dreptului / posesiei			Proprietar=1 / Posesor=0	Data nașterii / CUI	Domiciliu / Sediul	Cota parte	Identificator entitate asociată	Cotă parte teren UI	Mod de dobândire	Act juridic			Obs. privitoare la proprietar
Nume / Denumire	Inițiala tatălui	Prenume								Tip act	Nr. act / data	Emitent	
MILAC		MARIAN	1		Jud. Neidentificat	1/1	189020, C1		Convenție	act notarial	185 / 20.10.2005	NP Gârba Cornel	Lipsa CNP
MILAC		LUMINIȚA	1		Jud. Neidentificat								soție Lipsa CNP
MILAC		MARIAN	1		Jud. Neidentificat	1/1	C2		Construire	act administrativ	1889, Adeverinta de constructii / 24.03.2023	Primaria Ciomeghiu	Lipsa CNP
MILAC		LUMINIȚA	1		Jud. Neidentificat								Lipsa CNP

3. SARCINI / DEZMEMBRĂMINTE												
Titular			Data nașterii / CUI	Domiciliu / Sediul	Tipul sarcinii sau al dezmembrămintelor dreptului de proprietate	Cota parte	Identificator entitate asociată	Act juridic			Valoare ipotecă	Tip monedă
Nume / Denumire	Inițiala tatălui	Prenume						Tip act	Nr. act / data	Emitent		
-	-	-	-	-	-	-	-	-	-	-	-	-

4. NOTĂRI, PROCESE, INTERDICȚII				
Tipul notării	Tip act	Nr. act / data	Emitent	Identificator entitate asociată
-	-	-	-	-

5. OBSERVAȚII		
Imobil împrejmuit / neîmprejmuit	Imobil contestat / necontestat	Alte observații
Împrejmuit		



REGISTRUL CADASTRAL AL IMOBILELOR

ANEXA Nr. 2

UAT Ciumeghiu
Zonă cooperativizată (Co)

Sector cadastral nr. 189

1. DESCRIEREA IMOBILULUI																
DATE TEREN											DATE CONSTRUCȚII					
Identificator teren	Adresă imobil	Număr cadastral	Nr. CF	Suprafața măsurată	Intravilan / extra.(I/E)	Nr. top.	Nr. tarla	Nr. parcelă	Categorie folosință	Suprafață parcelă	Identificator construcție	Cod grupă destinație	Suprafața construită	Nr. niveluri	Nr. CF	Constr. cu acte (DA/NU)
189021	Intravilan, Loc. Ghiorac, Nr.170, UAT Ciumeghiu, Jud. Bihor; (Tarla: -, Parcela: -)		53647	3792	I	1177/3			CC	780	1	CL	161	1	53647-C1	DA
					I	1161,1162/3			F	3011	2	CA	83	1		DA

2. PROPRIETATEA / POSESIA													
Titularul dreptului / posesiei			Proprietar=1 / Posesor=0	Data nașterii / CUI	Domiciliu / Sediul	Cota parte	Identificator entitate asociată	Cotă parte teren UI	Mod de dobândire	Act juridic			Obs. privitoare la proprietar
Nume / Denumire	Inițiala tatălui	Prenume								Tip act	Nr. act / data	Emitent	
MILAC		MARIAN	1	14.03.1981	Jud: Neidentificat	1/1	189021		Convenție	act notarial	contract de vânzare-cumpărare aut 453 / 28.04.2016	BNP Szasz Denes Albert	casat cu Lipsa CNP
MILAC		LUMINITA	1		Jud. Neidentificat								ca bun comun Lipsa CNP
MILAC		MARIAN	1		Jud. Neidentificat	1/1	C1		Convenție	act notarial	453,Contract de vânzare cumpărare / 28.04.2016	BNP Szasz Denes Albert	Lipsa CNP casatorit cu
MILAC		LUMINIȚA	1		Jud. Neidentificat								ca bun comun Lipsa CNP
MILAC		MARIAN	1		Jud. Neidentificat	1/1	C2		Construire	act administrativ	1889, Adeverinta de constructii / 24.03.2023	Primaria Ciumeghiu	Lipsa CNP
MILAC		LUMINIȚA	1		Jud. Neidentificat								Lipsa CNP

3. SARCINI / DEZMEMBRĂMINTE												
Titular			Data nașterii / CUI	Domiciliu / Sediul	Tipul sarcinii sau al dezmembrămintelor dreptului de proprietate	Cota parte	Identificator entitate asociată	Act juridic			Valoare ipotecă	Tip monedă
Nume / Denumire	Inițiala tatălui	Prenume						Tip act	Nr. act / data	Emitent		
-	-	-	-	-	-	-	-	-	-	-	-	-

4. NOTĂRI, PROCESE, INTERDICȚII			
Tipul notării	Tip act	Nr. act/ data	Identificator entitate asociată
-	-	-	-

5. OBSERVAȚII		
Imobil împrejmuit/ neîmprejmuit	Imobil contestat/ necontestat	Alte observații
Împrejmuit		Imobil amplasat si pe nr. topo 1160, 1163, 1164



REGISTRUL CADASTRAL AL IMOBILELOR

ANEXA Nr. 2

UAT Ciomeghiu
Zonă cooperativizată (Co)

Sector cadastral nr. 189

1. DESCRIEREA IMOBILULUI																
DATE TEREN											DATE CONSTRUCȚII					
Identificator teren	Adresă imobil	Număr cadastral	Nr. CF	Suprafața măsurată	Intravilan / extra.(I/E)	Nr. top.	Nr. tarla	Nr. parcelă	Categorie folosință	Suprafață parcelă	Identificator construcție	Cod grupă destinație	Suprafața construită	Nr. niveluri	Nr. CF	Constr. cu acte (DA/NU)
189022	Intravilan, Loc. Ghiorac, Nr.171, UAT. Ciomeghiu, Jud. Bihor; (Tarla: -, Parcela: -)		358 Ghiorac	1034	I	1158,1159			CC	1034	1	CL	129	1		DA
											2	CL	73	1		DA
											3	CA	42	1		DA

2. PROPRIETATEA / POSESIA													
Titularul dreptului / posesiei			Proprietar=1 / Posesor=0	Data nașterii / CUI	Domiciliu / Sediu	Cota parte	Identificator entitate asociată	Cotă parte teren UI	Mod de dobândire	Act juridic			Obs. privitoare la proprietar
Nume / Denumire	Inițiala tatălui	Prenume								Tip act	Nr. act / data	Emitent	
ELEK		ADALBERT	1		Jud. Neidentificat	517/1034	189022		Succesiune	act notarial	319, Certificat de mostenitor / 02.07.2008	BNP Szasz Denes Albert	Lipsa CNP fiu
ELEK		ADALBERT	1		Jud. Neidentificat	1/2	C1		Succesiune	act notarial	319, Certificat de mostenitor / 02.07.2008	BNP Szasz Denes Albert	Lipsa CNP
ELEK		ILEANA - IRINA	1		Jud. Neidentificat	517/1034	189022		Convenție	act notarial	2520, Donatie / 02.07.2008	BNP Szasz Denes Albert	Lipsa CNP bun propriu
ELEK		ILEANA - IRINA	1		Jud. Neidentificat	1/2	C1		Convenție	act notarial	2520, Donatie / 02.07.2008	BNP Szasz Denes Adalbert	Lipsa CNP
ELEK		ADALBERT	1		Jud. Neidentificat	1/1	C2, C3		Construire	act administrativ	1889, Adeverinta de constructii / 24.03.2023	Primaria Ciomeghiu	
ELEK		ILEANA - IRINA	1		Jud. Neidentificat								

3. SARCINI / DEZMEMBRĂMINTE												
Titular			Data nașterii / CUI	Domiciliu / Sediu	Tipul sarcinii sau al dezmembrămintelor dreptului de proprietate	Cota parte	Identificator entitate asociată	Act juridic			Valoare ipotecă	Tip monedă
Nume / Denumire	Inițiala tatălui	Prenume						Tip act	Nr. act / data	Emitent		
-	-	-	-	-	-	-	-	-	-	-	-	-

4. NOTĂRI, PROCESE, INTERDICȚII			
Tipul notării	Tip act	Nr. act / data	Identificator entitate asociată
-	-	-	-

5. OBSERVAȚII		
Imobil împrejmuit / neîmprejmuit	Imobil contestat / necontestat	Alte observații
Împrejmuit		Imobil amplasat si pe nr topo 1057



REGISTRUL CADASTRAL AL IMOBILELOR

ANEXA Nr. 2

UAT Ciomeghiu
Zonă cooperativizată (Co)

Sector cadastral nr. 189

1. DESCRIEREA IMOBILULUI																
DATE TEREN											DATE CONSTRUCȚII					
Identificator teren	Adresă imobil	Număr cadastral	Nr. CF	Suprafața măsurată	Intravilan / extra.(I/E)	Nr. top.	Nr. tarla	Nr. parcelă	Categorie folosință	Suprafață parcelă	Identificator construcție	Cod grupă destinație	Suprafața construită	Nr. niveluri	Nr. CF	Constr. cu acte (DA/NU)
189023	Intravilan, Loc. Ghiorac, Nr.172, UAT. Ciomeghiu, Jud. Bihor; (Tarla: -, Parcela: -)		53742	2136	I	1154,1157/4			CC	930	1	CL	108	1	53742-C1	DA
					I	1154,1157/4			A	1206	2	CA	26	1		DA
											3	CA	26	1		DA

2. PROPRIETATEA / POSESIA													
Titularul dreptului / posesiei			Proprietar=1 / Posesor=0	Data nașterii / CUI	Domiciliu / Sediu	Cota parte	Identificator entitate asociată	Cotă parte teren UI	Mod de dobândire	Act juridic			Obs. privitoare la proprietar
Nume / Denumire	Inițiala tatălui	Prenume								Tip act	Nr. act / data	Emitent	
BICAN		IRINA	1		Jud. Neidentificat	1/1	189023, C1		Convenție	act notarial	1624 / 16.07.1999	Poap Ioan	necasatorita Lipsa CNP
BICAN		IRINA	1		Jud. Neidentificat	1/1	C2, C3		Construire	act administrativ	1889, Adeverinta de constructii / 24.03.2023	Primaria Ciomeghiu	Lipsa CNP

3. SARCINI / DEZMEMBRĂMINTE													
Titular			Data nașterii / CUI	Domiciliu / Sediu	Tipul sarcinii sau al dezmembrămintelor dreptului de proprietate	Cota parte	Identificator entitate asociată	Act juridic			Valoare ipotecă	Tip monedă	
Nume / Denumire	Inițiala tatălui	Prenume						Tip act	Nr. act / data	Emitent			
-	-	-	-	-	-	-	-	-	-	-	-	-	-

4. NOTĂRI, PROCESE, INTERDICȚII				
Tipul notării	Tip act	Nr. act/ data	Emitent	Identificator entitate asociată
-	-	-	-	-

5. OBSERVAȚII		
Imobil împrejmuit/ neîmprejmuit	Imobil contestat/ necontestat	Alte observații
Împrejmuit		Imobil amplasat si pe nr topo 1154/1



REGISTRUL CADASTRAL AL IMOBILELOR

ANEXA Nr. 2

UAT Ciomeghiu
Zonă cooperativizată (Co)

Sector cadastral nr. 189

1. DESCRIEREA IMOBILULUI																
DATE TEREN											DATE CONSTRUCȚII					
Identificator teren	Adresă imobil	Număr cadastral	Nr. CF	Suprafața măsurată	Intravilan / extra.(I/E)	Nr. top.	Nr. tarla	Nr. parcelă	Categorie folosință	Suprafață parcelă	Identificator construcție	Cod grupă destinație	Suprafața construită	Nr. niveluri	Nr. CF	Constr. cu acte (DA/NU)
189024	Intravilan, Loc. Ghiorac, Nr.173, UAT. Ciomeghiu, Jud. Bihor; (Tarla: -, Parcela: -)		1595,1690 Ghiorac	1137	I	1155,1156/1,1-154/3,1156/2			CC	650	1	CL	185	1		DA
					I	1155,1156/1,1-154/3,1156/2		A	487							

2. PROPRIETATEA / POSESIA													
Titularul dreptului / posesiei			Proprietar=1 / Posesor=0	Data nașterii / CUI	Domiciliu / Sediul	Cota parte	Identificator entitate asociată	Cotă parte teren UI	Mod de dobândire	Act juridic			Obs. privitoare la proprietar
Nume / Denumire	Inițiala tatălui	Prenume								Tip act	Nr. act / data	Emitent	
HUSASAN		IOAN-DOREL	1		Jud. Neidentificat	1/1	189024		Convenție	act notarial	3193, Cumparare / 18.08.2008	BNP Szasz Denes Albert	Lipsa CNP si sotia
HUSNASA		MIRELA - CORINA	1		Jud. Neidentificat								Lipsa CNP
HUSASAN		IOAN - DOREL	1		Jud. Neidentificat	1/1	C1		Convenție	act administrativ	1889, Adeverinta de constructii / 24.03.2023	Primaria Ciomeghiu	Lipsa CNP
HUSASAN		MIRELA - CORINA	1		Jud. Neidentificat								Lipsa CNP

3. SARCINI / DEZMEMBRĂMINTE												
Titular			Data nașterii / CUI	Domiciliu / Sediul	Tipul sarcinii sau al dezmembrămintelor dreptului de proprietate	Cota parte	Identificator entitate asociată	Act juridic			Valoare ipotecă	Tip monedă
Nume / Denumire	Inițiala tatălui	Prenume						Tip act	Nr. act / data	Emitent		
-	-	-	-	-	-	-	-	-	-	-	-	-

4. NOTĂRI, PROCESE, INTERDICȚII				
Tipul notării	Tip act	Nr. act/ data	Emitent	Identificator entitate asociată
-	-	-	-	-

5. OBSERVAȚII		
Imobil împrejmuit/ neîmprejmuit	Imobil contestat/ necontestat	Alte observații
Împrejmuit		Construcție din CF 1690, autodemolată



REGISTRUL CADASTRAL AL IMOBILELOR

ANEXA Nr. 2

UAT Ciumeghiu
Zonă cooperativizată (Co)

Sector cadastral nr. 189

1. DESCRIEREA IMOBILULUI																
DATE TEREN										DATE CONSTRUCȚII						
Identificator teren	Adresă imobil	Număr cadastral	Nr. CF	Suprafața măsurată	Intravilan / extra.(I/E)	Nr. top.	Nr. tarla	Nr. parcelă	Categorie folosință	Suprafață parcelă	Identificator construcție	Cod grupă destinație	Suprafața construită	Nr. niveluri	Nr. CF	Constr. cu acte (DA/NU)
189025	Intravilan, Loc. Ghiorac, Nr.174, UAT. Ciumeghiu, Jud. Bihor; (Tarla: -, Parcela: -)		54567	1573	I	1154/1			CC	348	1	CL	80	1	54567-C1	DA
					I	1154/1			A	1225	2	CA	13	1	54567-C2	DA

2. PROPRIETATEA / POSESIA													
Titularul dreptului / posesiei			Proprietar=1 / Posesor=0	Data nașterii / CUI	Domiciliu / Sediu	Cota parte	Identificator entitate asociată	Cotă parte teren UI	Mod de dobândire	Act juridic			Obs. privitoare la proprietar
Nume / Denumire	Inițiala tatălui	Prenume								Tip act	Nr. act / data	Emitent	
COVACIU		MARCEL	1	26.03.1986	Loc. Ghiorac, Nr.31926, UAT. Ciumeghiu, Jud. Bihor	1/1	189025, C1, C2	Convenție	act notarial	Contract de vanzare cumparare aut.984 / 22.06.2018	Szasz Denes Albert	si sotia	
COVACIU		ELISABETA	1	17.12.1987	Loc. Ghiorac, Nr.248, UAT. Ciumeghiu, Jud. Bihor								

3. SARCINI / DEZMEMBRĂMINTE												
Titular			Data nașterii / CUI	Domiciliu / Sediu	Tipul sarcinii sau al dezmembrămintelor dreptului de proprietate	Cota parte	Identificator entitate asociată	Act juridic			Valoare ipotecă	Tip monedă
Nume / Denumire	Inițiala tatălui	Prenume						Tip act	Nr. act / data	Emitent		
-	-	-	-	-	-	-	-	-	-	-	-	-

4. NOTĂRI, PROCESE, INTERDICȚII				
Tipul notării	Tip act	Nr. act/ data	Emitent	Identificator entitate asociată
-	-	-	-	-

5. OBSERVAȚII		
Imobil împrejmuit/ neîmprejmuit	Imobil contestat/ necontestat	Alte observații
Neîmprejmuit		



REGISTRUL CADASTRAL AL IMOBILELOR

ANEXA Nr. 2

UAT Ciomeghiu
Zonă cooperativizată (Co)


Sector cadastral nr. 189

1. DESCRIEREA IMOBILULUI																
DATE TEREN											DATE CONSTRUCȚII					
Identificator teren	Adresă imobil	Număr cadastral	Nr. CF	Suprafața măsurată	Intravilan / extra.(I/E)	Nr. top.	Nr. tarla	Nr. parcelă	Categorie folosință	Suprafață parcelă	Identificator construcție	Cod grupă destinație	Suprafața construită	Nr. niveluri	Nr. CF	Constr. cu acte (DA/NU)
189026	Intravilan, Loc. Ghiorac, Nr.175, UAT. Ciomeghiu, Jud. Bihor; (Tarla: -, Parcela: -)		56392	1851	I	1153, 1162/2			CC	900	1	CL	95	1	56392-C1	DA
					I	1162/2, 1153			F	951	2	CA	56	1		DA
											3	CA	25	1		DA
											4	CA	21	1		DA

2. PROPRIETATEA / POSESIA													
Titularul dreptului / posesiei			Proprietar=1 / Posesor=0	Data nașterii / CUI	Domiciliu / Sediul	Cota parte	Identificator entitate asociată	Cotă parte teren UI	Mod de dobândire	Act juridic			Obs. privitoare la proprietar
Nume / Denumire	Inițiala tatălui	Prenume								Tip act	Nr. act / data	Emitent	
COVACIU		STRUGUREL	1	26.03.2002	Loc. Ghiorac, Nr.430, UAT. Ciomeghiu, Jud. Bihor	780/1851	189026		Convenție	act notarial	contract de vânzare-cumpărare aut 154 / 22.03.2022	NP Giurginca Ion	si sotia
COVACIU		RAMONA	1	17.06.2002	Loc. Saca, Nr.78, UAT. Budureasa, Jud. Bihor								
COVACIU		STRUGUREL	1	26.03.2002	Jud. Neidentificat	1/1	C1		Convenție	act notarial	contract de vânzare-cumpărare aut 154 / 22.03.2022	NP Giurginca Ion	
COVACIU		RAMONA	1	17.06.2002	Jud. Neidentificat								
COVACIU		STRUGUREL	1		Jud. Neidentificat	1071/1851	189026		Convenție	act notarial	contract de vânzare-cumpărare aut 154 / 22.03.2022	NP Giurginca Ion	Lipsa CNP si sotia
COVACIU		RAMONA	1		Jud. Neidentificat								Lipsa CNP
COVACIU		STRUGUREL	1		Jud. Neidentificat	1/1	C2, C3, C4		Construire	act administrativ	1889, Adeverinta de constructii / 24.03.2023	Primaria Ciomeghiu	Lipsa CNP
COVACIU		RAMONA	1		Jud. Neidentificat								Lipsa CNP

3. SARCINI / DEZMEMBRĂMINTE												
Titular			Data nașterii / CUI	Domiciliu / Sediul	Tipul sarcinii sau al dezmembrămintelor dreptului de proprietate	Cota parte	Identificator entitate asociată	Act juridic			Tip moneda	
Nume / Denumire	Inițiala tatălui	Prenume						Tip act	Nr. act / data	Emitent		
-	-	-	-	-	-	-	-	-	-	-	-	-

4. NOTĂRI, PROCESE, INTERDICȚII			
Tipul notării	Tip act	Nr. act / data	Identificator entitate asociată
-	-	-	-



5. OBSERVAȚII		
Imobil împrejmuit/ neîmprejmuit	Imobil contestat/ necontestat	Alte observații
Neîmprejmuit		Imobil amplasat si pe nr. topo 1152 si CFE 56391



REGISTRUL CADASTRAL AL IMOBILELOR

ANEXA Nr. 2

UAT Ciomeghiu
Zonă cooperativizată (Co)

Sector cadastral nr. 189

1. DESCRIEREA IMOBILULUI																
DATE TEREN											DATE CONSTRUCȚII					
Identificator teren	Adresă imobil	Număr cadastral	Nr. CF	Suprafața măsurată	Intravilan / extra.(I/E)	Nr. top.	Nr. tarla	Nr. parcelă	Categorie folosință	Suprafață parcelă	Identificator construcție	Cod grupă destinație	Suprafața construită	Nr. niveluri	Nr. CF	Constr. cu acte (DA/NU)
189027	Intravilan, Loc. Ghiorac, Nr.177, UAT. Ciomeghiu, Jud. Bihor; (Tarla: -, Parcela: -)		50212	1180	I	1152			CC	1180	1	CL	127	1	50212-C1	DA
											2	CA	19	1		DA

2. PROPRIETATEA / POSESIA													
Titularul dreptului / posesiei			Proprietar=1 / Posesor=0	Data nașterii / CUI	Domiciliu / Sediul	Cota parte	Identificator entitate asociată	Cotă parte teren UI	Mod de dobândire	Act juridic			Obs. privitoare la proprietar
Nume / Denumire	Inițiala tatălui	Prenume								Tip act	Nr. act / data	Emitent	
REVAI		SUSANA	1		Jud. Neidentificat	95/1180	189027		Succesiune	act notarial	1569 / 29.11.1990	Notariatul de stat jud. Bihor, dos. 2261/1990	Lipsa CNP
REVAI		LUDOVIC	1		Jud. Neidentificat	295/1180	189027		Succesiune	act notarial	1569 / 29.11.1990	Notariatul de stat jud. Bihor, dos. 2261/1990	Lipsa CNP
COVACIU		CAROL	1	20.09.1986	Loc. Ghiorac, Nr.212A, UAT. Ciomeghiu, Jud. Bihor	790/1180	189027		Convenție	act notarial	440 / 21.04.2017	Szasz Denes Albert	bun propriu
COVACIU		CAROL	1	20.09.1986	Loc. Ghiorac, Nr.212A, UAT. Ciomeghiu, Jud. Bihor	1/1	C1		Convenție	act notarial	440 / 21.04.2017	Szasz Denes Albert	bun propriu
COVACIU		CAROL	1		Jud. Neidentificat	1/1	C2		Construire	act administrativ	1889, Adeverinta de constructii / 24.03.2023	Primaria Ciomeghiu	Lipsa CNP

3. SARCINI / DEZMEMBRĂMINTE												
Titular			Data nașterii / CUI	Domiciliu / Sediul	Tipul sarcinii sau al dezmembrămintelor dreptului de proprietate	Cota parte	Identificator entitate asociată	Act juridic			Valoare ipotecă	Tip monedă
Nume / Denumire	Inițiala tatălui	Prenume						Tip act	Nr. act / data	Emitent		
-	-	-	-	-	-	-	-	-	-	-	-	-

4. NOTĂRI, PROCESE, INTERDICȚII			
Tipul notării	Tip act	Nr. act / data	Identificator entitate asociată
-	-	-	-

5. OBSERVAȚII		
Imobil împrejmuit / neîmprejmuit	Imobil contestat / necontestat	Alte observații
Neîmprejmuit		Imobil amplasat si pe nr. top. 1239 si 1151.



REGISTRUL CADASTRAL AL IMOBILELOR

ANEXA Nr. 2

UAT Ciomeghiu
Zonă cooperativizată (Co)

Sector cadastral nr. 189

1. DESCRIEREA IMOBILULUI																
DATE TEREN											DATE CONSTRUCȚII					
Identificator teren	Adresă imobil	Număr cadastral	Nr. CF	Suprafața măsurată	Intravilan / extra.(I/E)	Nr. top.	Nr. tarla	Nr. parcelă	Categorie folosință	Suprafață parcelă	Identificator construcție	Cod grupă destinație	Suprafața construită	Nr. niveluri	Nr. CF	Constr. cu acte (DA/NU)
189028	Intravilan, Loc. Ghiorac, Nr.178, UAT. Ciomeghiu, Jud. Bihor; (Tarla: -, Parcela: -)		54498	2817	I	1151, 1150			CC	1040	1	CL	92	1	54498-C1	DA
					I	1150, 1151			A	1777	2	CL	72	1		DA

2. PROPRIETATEA / POSESIA															
Titularul dreptului / posesiei			Proprietar=1 / Posesor=0	Data nașterii / CUI	Domiciliu / Sediul	Cota parte	Identificator entitate asociată	Cotă parte teren UI	Mod de dobândire	Act juridic			Obs. privitoare la proprietar		
Nume / Denumire	Inițiala tatălui	Prenume								Tip act	Nr. act / data	Emitent			
FUSTOS		ERZSEBET	1		Jud. Neidentificat	1/2	C1		Convenție	act notarial	aut 1423, Contract de donatie / 26.02.1981	Notariatul de Stat	Lipsa CNP		
STATUL ROMAN			1	999999999999999	Loc. Bucuresti Sectorul 1, UAT. București Sectorul 1, Jud. Municipiul București	250/2817	189028		Lege	act notarial	aut 1423, Contract de donatie / 26.02.1981	Notariatul de Stat			
FÜSTÖS		ERZSÉBET	1	22.04.1945	Loc. Ghiorac, Nr.178, UAT. Ciomeghiu, Jud. Bihor	2469/2817	189028		Succesiune	act notarial	certificat de mostenitor 05 si certificat de mostenitor suplimentar la CM 168 din dosar 05,06,07 / 15.01.2018	NP Szasz Denes Albert	1/4 parti		
FÜSTÖS		ISTVÁN	1	18.01.1970	Loc. Boiu, Nr.428, UAT. Ciomeghiu, Jud. Bihor								1/4 parti		
TOTH		ERZSÉBET-CSILLA	1	18.07.1975	Loc. Ghiorac, Nr.501, UAT. Ciomeghiu, Jud. Bihor								1/4 parti		
FÜSTÖS		ZOLTÁN	1	18.12.1986	Loc. Ghiorac, Nr.178, UAT. Ciomeghiu, Jud. Bihor								1/4 parti		
FÜSTÖS		ERZSÉBET	1	22.04.1945	Loc. Ghiorac, Nr.178, UAT. Ciomeghiu, Jud. Bihor	1/2	C1		Succesiune	act notarial	certificat de mostenitor 05 si certificat de mostenitor suplimentar la CM 168 din dosar 05,06,07 / 15.01.2018	NP Szasz Denes Albert	1/4 parti		
FÜSTÖS		ISTVÁN	1	18.01.1970	Loc. Boiu, Nr.428, UAT. Ciomeghiu, Jud. Bihor								1/4 parti		
TOTH		ERZSÉBET-CSILLA	1	18.07.1975	Loc. Ghiorac, Nr.501, UAT. Ciomeghiu, Jud. Bihor								1/4 parti		
FÜSTÖS		ZOLTÁN	1	18.12.1986	Loc. Ghiorac, Nr.178, UAT. Ciomeghiu, Jud. Bihor								1/4 parti		
FUSTOS		ERZSEBET	1		Jud. Neidentificat	1/1	C2		Construire	act administrativ	1889, Adeverinta de constructii / 24.03.2023	Primaria Ciomeghiu	Lipsa CNP		
FUSTOS		ISTVAN	1		Jud. Neidentificat								Lipsa CNP		
TOTH		ERZSEBET - CSILLA	1		Jud. Neidentificat								Lipsa CNP		

2. PROPRIETATEA / POSESIA

Titularul dreptului / posesiei			Proprietar=1 / Posesor=0	Data nașterii / CUI	Domiciliu / Sediul	Cota parte	Identificator entitate asociată	Cotă parte teren UI	Mod de dobândire	Act juridic			Obs. privitoare la proprietar
Nume / Denumire	Inițiala tatălui	Prenume								Tip act	Nr. act / data	Emitent	
FUSTOS		ZOLTAN	1		Jud. Neidentificat	1/1	C2		Construire	act administrativ	1889, Adeverinta de constructii / 24.03.2023	Primaria Ciumeghiu	Lipsa CNP
FÜSTÖS		ERZSÉBET	0	22.04.1945	Jud. Neidentificat	98/2817	189028		Constituire	act administrativ	1888, Adeverinta de posesie / 24.03.2023	Primaria Ciumeghiu	

3. SARCINI / DEZMEMBRĂMINTE

Titular			Data nașterii / CUI	Domiciliu / Sediul	Tipul sarcinii sau al dezmembrămintelor dreptului de proprietate	Cota parte	Identificator entitate asociată	Act juridic			Valoare ipotecă	Tip monedă
Nume / Denumire	Inițiala tatălui	Prenume						Tip act	Nr. act / data	Emitent		
FUSTOS		ERZSEBET		Jud. Neidentificat	Folosință	125/2817	189028	act notarial	Contract de donatie aut 1423 / 26.02.1981	Notariatul de Stat		
FÜSTÖS		ERZSÉBET	22.04.1945	Loc. Ghiorac, Nr.178, UAT. Ciumeghiu, Jud. Bihor	Folosință	125/2817	189028	act notarial	certificat de mostenitor 05 si certificat de mostenitor suplimentar la CM 168 din dosar 05.06.07 / 15.01.2018	NP Szasz Denes Albert		
FÜSTÖS		ISTVÁN	18.01.1970	Loc. Boiu, Nr.428, UAT. Ciumeghiu, Jud. Bihor								
TOTH		ERZSÉBET- CSILLA	18.07.1975	Loc. Ghiorac, Nr.501, UAT. Ciumeghiu, Jud. Bihor								
FÜSTÖS		ZOLTÁN	18.12.1986	Loc. Ghiorac, Nr.178, UAT. Ciumeghiu, Jud. Bihor								

4. NOTĂRI, PROCESE, INTERDICȚII

Tipul notării	Tip act	Nr. act/ data	Emitent	Identificator entitate asociată
-	-	-	-	-

5. OBSERVAȚII

Imobil împrejmuit/ neîmprejmuit	Imobil contestat/ necontestat	Alte observații
Neîmprejmuit		



REGISTRUL CADASTRAL AL IMOBILELOR

ANEXA Nr. 2

UAT Ciomeghiu
Zonă cooperativizată (Co)

Sector cadastral nr. 189

1. DESCRIEREA IMOBILULUI																
DATE TEREN											DATE CONSTRUCȚII					
Identificator teren	Adresă imobil	Număr cadastral	Nr. CF	Suprafața măsurată	Intravilan / extra.(I/E)	Nr. top.	Nr. tarla	Nr. parcelă	Categorie folosință	Suprafață parcelă	Identificator construcție	Cod grupă destinație	Suprafața construită	Nr. niveluri	Nr. CF	Constr. cu acte (DA/NU)
189029	Intravilan, Loc. Ghiorac, Nr.179, UAT. Ciomeghiu, Jud. Bihor; (Tarla: -, Parcela: -)		53464	4211	I	1148, 1149			CC	1560	1	CL	143	1	53464-C1	DA
					I	1149, 1148			A	2651	2	CA	76	1		DA

2. PROPRIETATEA / POSESIA													
Titularul dreptului / posesiei			Proprietar=1 / Posesor=0	Data nașterii / CUI	Domiciliu / Sediul	Cota parte	Identificator entitate asociată	Cotă parte teren UI	Mod de dobândire	Act juridic			Obs. privitoare la proprietar
Nume / Denumire	Inițiala tatălui	Prenume								Tip act	Nr. act / data	Emitent	
KAJTOR		JOLAN GYONGYI	1	06.01.1972	Jud: Neidentificat	1/2	189029, C1		Convenție	act notarial	Contract de donatie aut.750 / 23.12.2015	Giurginca Ion	bun propriu
KAJTOR		JOLAN GYONGYI	1		Jud: Neidentificat	1/2	189029, C1		Succesiune	act notarial	CM108 / 23.12.2015	GIURGINCA ION	fiica
KAJTOR		JOLAN GYONGYI	1		Jud. Neidentificat	1/1	C2		Construire	act administrativ	1889, Adeverinta de constructii / 24.03.2023	Primaria Ciomeghiu	Lipsa CNP

3. SARCINI / DEZMEMBRĂMINTE													
Titular			Data nașterii / CUI	Domiciliu / Sediul	Tipul sarcinii sau al dezmembrămintelor dreptului de proprietate	Cota parte	Identificator entitate asociată	Act juridic			Valoare ipotecă	Tip monedă	
Nume / Denumire	Inițiala tatălui	Prenume						Tip act	Nr. act / data	Emitent			
-	-	-	-	-	-	-	-	-	-	-	-	-	-

4. NOTĂRI, PROCESE, INTERDICȚII				
Tipul notării	Tip act	Nr. act/ data	Emitent	Identificator entitate asociată
-	-	-	-	-

5. OBSERVAȚII		
Imobil împrejmuit/ neîmprejmuit	Imobil contestat/ necontestat	Alte observații
Neîmprejmuit		Imobil amplasat și pe nr. topo. 1150



REGISTRUL CADASTRAL AL IMOBILELOR

ANEXA Nr. 2

UAT Ciomeghiu
Zonă cooperativizată (Co)

Sector cadastral nr. 189

1. DESCRIEREA IMOBILULUI																
DATE TEREN											DATE CONSTRUCȚII					
Identificator teren	Adresă imobil	Număr cadastral	Nr. CF	Suprafața măsurată	Intravilan / extra.(I/E)	Nr. top.	Nr. tarla	Nr. parcelă	Categorie folosință	Suprafață parcelă	Identificator construcție	Cod grupă destinație	Suprafața construită	Nr. niveluri	Nr. CF	Constr. cu acte (DA/NU)
189030	Intravilan, Loc. Ghiorac, Nr.180, UAT Ciomeghiu, Jud. Bihor; (Tarla: -, Parcela: -)		1463 Ghiorac	3427	I	1146,1147			CC	1100	1	CL	104	1		DA
					I	1146,1147		A	2327	2	CA	36	1		DA	

2. PROPRIETATEA / POSESIA													
Titularul dreptului / posesiei			Proprietar=1 / Posesor=0	Data nașterii / CUI	Domiciliu / Sediul	Cota parte	Identificator entitate asociată	Cotă parte teren UI	Mod de dobândire	Act juridic			Obs. privitoare la proprietar
Nume / Denumire	Inițiala tatălui	Prenume								Tip act	Nr. act / data	Emitent	
SCHARF		ANA MARIA	1		Jud. Neidentificat	45/192	C1		Succesiune	act notarial	2412, Certificat de mostenitor / 27.04.1992	Notariat de stat	Lipsa CNP
SCHARF		ANA-MARIA	1		Jud. Neidentificat	1/2	189030		Succesiune	act notarial	73, Certificat de mostenitor / 19.03.2001	BNP Szasz Denes	Lipsa CNP
BAJO		ILEANA	1		Jud. Neidentificat	1/2	189030		Succesiune	act notarial	73, Certificat de mostenitor / 19.03.2001	BNP Szasz Denes	Lipsa CNP
SCHARF		ANA-MARIA	1		Jud. Neidentificat	9/48	C1		Succesiune	act notarial	73, Certificat de mostenitor / 19.03.2001	BNP Szasz Denes	Lipsa CNP
SCHARF		ANA - MARIA	1		Jud. Neidentificat	111/192	C1		Convenție	act notarial	2207, Contract de vanzare cumparare / 01.08.2001	BNP Ochis Lucia Doina	Lipsa CNP
SCHARF		ALFRED	1	Jud. Neidentificat	Lipsa CNP								
SCHARF		ANA - MARIA	1		Jud. Neidentificat	1/1	C2		Construire	act administrativ	1889, Adeverinta de constructii / 24.03.2023	Primaria Ciomeghiu	Lipsa CNP
SCHARF		ALFRED	1	Jud. Neidentificat	Lipsa CNP								

3. SARCINI / DEZMEMBRĂMINTE													
Titular			Data nașterii / CUI	Domiciliu / Sediul	Tipul sarcinii sau al dezmembrămintelor dreptului de proprietate	Cota parte	Identificator entitate asociată	Act juridic			Valoare ipotecă	Tip monedă	
Nume / Denumire	Inițiala tatălui	Prenume						Tip act	Nr. act / data	Emitent			
-	-	-	-	-	-	-	-	-	-	-	-	-	-

4. NOTĂRI, PROCESE, INTERDICȚII													
Tipul notării						Tip act		Nr. act / data		Emitent		Identificator entitate asociată	
-						-		-		-		-	



5. OBSERVAȚII		
Imobil împrejmuit/ neîmprejmuit	Imobil contestat/ necontestat	Alte observații
Împrejmuit		Imobil amplasat si pe nr. top. 1148.



REGISTRUL CADASTRAL AL IMOBILELOR

ANEXA Nr. 2

UAT Ciomeghiu
Zonă cooperativizată (Co)

Sector cadastral nr. 189

1. DESCRIEREA IMOBILULUI																
DATE TEREN										DATE CONSTRUCȚII						
Identificator teren	Adresă imobil	Număr cadastral	Nr. CF	Suprafața măsurată	Intravilan / extra.(I/E)	Nr. top.	Nr. tarla	Nr. parcelă	Categorie folosință	Suprafață parcelă	Identificator construcție	Cod grupă destinație	Suprafața construită	Nr. niveluri	Nr. CF	Constr. cu acte (DA/NU)
189031	Intravilan, Loc. Ghiorac, Nr.181, UAT. Ciomeghiu, Jud. Bihor; (Tarla: -, Parcela: -)		52047	863	I	1143/1.a			A	403	1	CL	170	1	52047-C1	DA
					I	1144/1.a			CC	460						

2. PROPRIETATEA / POSESIA													
Titularul dreptului / posesiei			Proprietar=1 / Posesor=0	Data nașterii / CUI	Domiciliu / Sediu	Cota parte	Identificator entitate asociată	Cotă parte teren UI	Mod de dobândire	Act juridic			Obs. privitoare la proprietar
Nume / Denumire	Inițiala tatălui	Prenume								Tip act	Nr. act / data	Emitent	
BERCEANU		EMERIC	1	25.02.1977	Loc. Ghiorac, Nr.3194, UAT. Ciomeghiu, Jud. Bihor	1/1	189031		Convenție	act notarial	318 / 27.05.2020	Dehelean Renata	si sotia
BERCEANU		MARIANA	1	11.04.1974	Loc. Ghiorac, Nr.3192, UAT. Ciomeghiu, Jud. Bihor								bun comun
BERCEANU		EMERIC	1		Loc. Ghiorac, Nr.3194, UAT. Ciomeghiu, Jud. Bihor	1/1	C1		Convenție	act notarial	318 / 27.05.2020	Dehelean Renata	si sotia Lipsa CNP
BERCEANU		MARIANA	1		Loc. Ghiorac, Nr.3192, UAT. Ciomeghiu, Jud. Bihor								bun comun Lipsa CNP

3. SARCINI / DEZMEMBRĂMINTE												
Titular			Data nașterii / CUI	Domiciliu / Sediu	Tipul sarcinii sau al dezmembrămintelor dreptului de proprietate	Cota parte	Identificator entitate asociată	Act juridic			Valoare ipotecă	Tip monedă
Nume / Denumire	Inițiala tatălui	Prenume						Tip act	Nr. act / data	Emitent		
-	-	-	-	-	-	-	-	-	-	-	-	-

4. NOTĂRI, PROCESE, INTERDICȚII			
Tipul notării	Tip act	Nr. act / data	Identificator entitate asociată
-	-	-	-

5. OBSERVAȚII		
Imobil împrejmuit / neîmprejmuit	Imobil contestat / necontestat	Alte observații
Neîmprejmuit		Imobil amplasat si pe nr. top. 1144/1-a si 1143/1-b



REGISTRUL CADASTRAL AL IMOBILELOR

ANEXA Nr. 2

UAT Ciomeghiu
Zonă cooperativizată (Co)

Sector cadastral nr. 189

1. DESCRIEREA IMOBILULUI																
DATE TEREN										DATE CONSTRUCȚII						
Identificator teren	Adresă imobil	Număr cadastral	Nr. CF	Suprafața măsurată	Intravilan / extra.(I/E)	Nr. top.	Nr. tarla	Nr. parcelă	Categorie folosință	Suprafață parcelă	Identificator construcție	Cod grupă destinație	Suprafața construită	Nr. niveluri	Nr. CF	Constr. cu acte (DA/NU)
189032	Intravilan, Loc. Ghiorac, Nr.182, UAT. Ciomeghiu, Jud. Bihor; (Tarla: -, Parcela: -)		54191	1079	I	1142/3			CC	510	1	CL	102	1		DA
					I	1142/3		A	569							

2. PROPRIETATEA / POSESIA															
Titularul dreptului / posesiei			Proprietar=1 / Posesor=0	Data nașterii / CUI	Domiciliu / Sediul	Cota parte	Identificator entitate asociată	Cotă parte teren UI	Mod de dobândire	Act juridic			Obs. privitoare la proprietar		
Nume / Denumire	Inițiala tatălui	Prenume								Tip act	Nr. act / data	Emitent			
STATUL ROMAN			1	999999999999999	Loc. Bucuresti Sectorul 1, UAT. București Sectorul 1, Jud. Municipiul București	1/1	189032		Lege	act notarial	5781, Contract de vanzare cumparare / 08.08.1975	Notariat			
FEYER		ERNO	1		Jud. Neidentificat	1/1	C1		Construire	act administrativ	1889, Adeverinta de constructii / 24.03.2023	Primaria Ciomeghiu	Lipsa CNP		

3. SARCINI / DEZMEMBRĂMINTE													
Titular			Data nașterii / CUI	Domiciliu / Sediul	Tipul sarcinii sau al dezmembrămintelor dreptului de proprietate	Cota parte	Identificator entitate asociată	Act juridic			Valoare ipotecă	Tip monedă	
Nume / Denumire	Inițiala tatălui	Prenume						Tip act	Nr. act / data	Emitent			
-	-	-	-	-	-	-	-	-	-	-	-	-	-

4. NOTĂRI, PROCESE, INTERDICȚII				
Tipul notării	Tip act	Nr. act / data	Emitent	Identificator entitate asociată
-	-	-	-	-

5. OBSERVAȚII		
Imobil împrejmuit / neîmprejmuit	Imobil contestat / necontestat	Alte observații
Împrejmuit		Construcția din CF autodemolată.



REGISTRUL CADASTRAL AL IMOBILELOR

ANEXA Nr. 2

UAT Ciomeghiu
Zonă cooperativizată (Co)


Sector cadastral nr. 189

1. DESCRIEREA IMOBILULUI																
DATE TEREN											DATE CONSTRUCȚII					
Identificator teren	Adresă imobil	Număr cadastral	Nr. CF	Suprafața măsurată	Intravilan / extra.(I/E)	Nr. top.	Nr. tarla	Nr. parcelă	Categorie folosință	Suprafață parcelă	Identificator construcție	Cod grupă destinație	Suprafața construită	Nr. niveluri	Nr. CF	Constr. cu acte (DA/NU)
189033	Intravilan, Loc. Ghiorac, Nr.183, UAT. Ciomeghiu, Jud. Bihor; (Tarla: -, Parcela: -)		50035	1486	I	1142/1, 1142/2			CC	1486	1	CL	105	1	50035-C1	DA
									2	CL	43	2		DA		
									3	CA	39	1		DA		
									4	CA	91	1		DA		

2. PROPRIETATEA / POSESIA													
Titularul dreptului / posesiei			Proprietar=1 / Posesor=0	Data nașterii / CUI	Domiciliu / Sediul	Cota parte	Identificator entitate asociată	Cotă parte teren UI	Mod de dobândire	Act juridic			Obs. privitoare la proprietar
Nume / Denumire	Inițiala tatălui	Prenume								Tip act	Nr. act / data	Emitent	
SZAKACS		IOAN	1		Jud. Neidentificat	1/1	C1		Convenție	act notarial	156002, Contract de vanzare cumparare / 27.10.1987	Notariat	si sotia Lipsa CNP
SZAKACS		OTILIA-SARA	1		Jud. Neidentificat								Lipsa CNP
STATUL ROMAN			1	999999999999999	Loc. Bucuresti Sectorul 1, UAT. București Sectorul 1, Jud. Municipiul București	250/1486	189033		Convenție	act notarial	156002, Contract de vanzare cumparare / 27.10.1987	Notariat	
SZAKACS		IOAN	0	19.04.1950	Jud. Neidentificat	1236/1486	189033		Constituire	act administrativ	1888, Adeverinta de posesie / 24.03.2023	Primaria Ciomeghiu	
SZAKACS		IOAN	1		Jud. Neidentificat	1/1	C2, C3, C4		Construire	act administrativ	1889, Adeverinta de constructii / 24.03.2023	Primaria Ciomeghiu	Lipsa CNP

3. SARCINI / DEZMEMBRĂMINTE													
Titular			Data nașterii / CUI	Domiciliu / Sediul	Tipul sarcinii sau al dezmembrămintelor dreptului de proprietate	Cota parte	Identificator entitate asociată	Act juridic			Valoare ipotecă	Tip monedă	
Nume / Denumire	Inițiala tatălui	Prenume						Tip act	Nr. act / data	Emitent			
SZAKACS		IOAN		Jud. Neidentificat	Folosință	250/1486	189033	act notarial	15602/1987 / 27.10.1987	BNI			
SZAKACS		OTILIA-SARA		Jud. Neidentificat									

4. NOTĂRI, PROCESE, INTERDICȚII				
Tipul notării	Tip act	Nr. act/ data	Emitent	Identificator entitate asociată
-	-	-	-	-



5. OBSERVAȚII

Imobil împrejmuit/ neîmprejmuit	Imobil contestat/ necontestat	Alte observații
Împrejmuit		



REGISTRUL CADASTRAL AL IMOBILELOR

ANEXA Nr. 2

UAT Ciomeghiu
Zonă cooperativizată (Co)

Sector cadastral nr. 189

1. DESCRIEREA IMOBILULUI																
DATE TEREN											DATE CONSTRUCȚII					
Identificator teren	Adresă imobil	Număr cadastral	Nr. CF	Suprafața măsurată	Intravilan / extra.(I/E)	Nr. top.	Nr. tarla	Nr. parcelă	Categorie folosință	Suprafață parcelă	Identificator construcție	Cod grupă destinație	Suprafața construită	Nr. niveluri	Nr. CF	Constr. cu acte (DA/NU)
189034	Intravilan, Loc. Ghiorac, Nr.186, UAT. Ciomeghiu, Jud. Bihor; (Tarla: -, Parcela: -)		1026 Ghiorac	615	I	1145/2			CC	615	1	CL	104	1	52959-C1	DA

2. PROPRIETATEA / POSESIA													
Titularul dreptului / posesiei			Proprietar=1 / Posesor=0	Data nașterii / CUI	Domiciliu / Sediul	Cota parte	Identificator entitate asociată	Cotă parte teren UI	Mod de dobândire	Act juridic			Obs. privitoare la proprietar
Nume / Denumire	Inițiala tatălui	Prenume								Tip act	Nr. act / data	Emitent	
COVACIU		GHEORGHE	1		Jud. Neidentificat	1/1	189034		Convenție	act notarial	1761, Contract de vanzare cumparare / 16.06.2000	NP Popa Ioan	necăs. Lipsa CNP
COVACIU		GHEORGHE	1		Jud. Neidentificat	1/1	C1		Convenție	act notarial	1761, Contract de vanzare cumparare / 16.06.2000	NP Popa Ioan	Lipsa CNP

3. SARCINI / DEZMEMBRĂMINTE												
Titular			Data nașterii / CUI	Domiciliu / Sediul	Tipul sarcinii sau al dezmembrămintelor dreptului de proprietate	Cota parte	Identificator entitate asociată	Act juridic			Valoare ipotecă	Tip monedă
Nume / Denumire	Inițiala tatălui	Prenume						Tip act	Nr. act / data	Emitent		
DONCA		VASILE OCTAVIAN		Jud Neidentificat	Ipotecă	1/1	189034	act notarial	1761, Contract de vanzare cumparare / 16.06.2000	NP Popa Ioan	6000000	LEI
DONCA		VASILE OCTAVIAN		Jud. Neidentificat	Ipotecă	1/1	C1	act notarial	1761, Contract de vanzare cumparare / 16.06.2000	NP Popa Ioan	6000000	LEI

4. NOTĂRI, PROCESE, INTERDICȚII				
Tipul notării	Tip act	Nr. act / data	Emitent	Identificator entitate asociată
-	-	-	-	-

5. OBSERVAȚII		
Imobil împrejmuit / neîmprejmuit	Imobil contestat / necontestat	Alte observații
Împrejmuit		Parte din CFE 52959.



REGISTRUL CADASTRAL AL IMOBILELOR

ANEXA Nr. 2

UAT Ciomeghiu
Zonă cooperativizată (Co)

Sector cadastral nr. 189

1. DESCRIEREA IMOBILULUI																
DATE TEREN										DATE CONSTRUCȚII						
Identificator teren	Adresă imobil	Număr cadastral	Nr. CF	Suprafața măsurată	Intravilan / extra.(I/E)	Nr. top.	Nr. tarla	Nr. parcelă	Categorie folosință	Suprafață parcelă	Identificator construcție	Cod grupă destinație	Suprafața construită	Nr. niveluri	Nr. CF	Constr. cu acte (DA/NU)
189035	Intravilan, Loc. Ghiorac, Nr.187, UAT. Ciomeghiu, Jud. Bihor; (Tarla: -, Parcela: -)		52959	400	I	1145/2			CC	400	1	CL	95	1	52959-C1	DA
											2	CL	16	1	52959-C2	DA

2. PROPRIETATEA / POSESIA													
Titularul dreptului / posesiei			Proprietar=1 / Posesor=0	Data nașterii / CUI	Domiciliu / Sediu	Cota parte	Identificator entitate asociată	Cotă parte teren UI	Mod de dobândire	Act juridic			Obs. privitoare la proprietar
Nume / Denumire	Inițiala tatălui	Prenume								Tip act	Nr. act / data	Emitent	
JENEI		IOSIF	1		Jud. Neidentificat	1/1	189035		Convenție	act notarial	1314, Contract de vanzare cumparare / 08.06.1999	NP Popa Ioan	Lipsa CNP
JENEI		MELINDA	1		Jud. Neidentificat								soție Lipsa CNP
JENEI		IOSIF	1		Jud. Neidentificat	1/1	C1		Convenție	act notarial	1314, Contract de vanzare cumparare / 08.06.1999	NP Popa Ioan	Lipsa CNP
JENEI		MELINDA	1		Jud. Neidentificat								soție Lipsa CNP
JENEI		IOSIF	1		Jud. Neidentificat	1/1	C2		Constituire	act administrativ	1889, Adeverinta de constructii / 24.03.2023	Primaria Ciomeghiu	Lipsa CNP
JENEI		MELINDA	1		Jud. Neidentificat								Lipsa CNP

3. SARCINI / DEZMEMBRĂMINTE												
Titular			Data nașterii / CUI	Domiciliu / Sediu	Tipul sarcinii sau al dezmembrămintelor dreptului de proprietate	Cota parte	Identificator entitate asociată	Act juridic			Valoare ipotecă	Tip monedă
Nume / Denumire	Inițiala tatălui	Prenume						Tip act	Nr. act / data	Emitent		
JENEI		IOSIF		Jud. Neidentificat	Servitute	1/1	189035, C1	act notarial	1314, Contract de vanzare cumparare / 08.06.1999	NP Popa Ioan		
JENEI		MELINDA		Jud. Neidentificat								

4. NOTĂRI, PROCESE, INTERDICȚII			
Tipul notării	Tip act	Nr. act / data	Identificator entitate asociată
-	-	-	-

5. OBSERVAȚII		
Imobil împrejmuit / neîmprejmuit	Imobil contestat / necontestat	Alte observații
Împrejmuit		Parte din CF 52959.



REGISTRUL CADASTRAL AL IMOBILELOR

ANEXA Nr. 2

UAT Ciomeghiu
Zonă cooperativizată (Co)


Sector cadastral nr. 189

1. DESCRIEREA IMOBILULUI																
DATE TEREN											DATE CONSTRUCȚII					
Identificator teren	Adresă imobil	Număr cadastral	Nr. CF	Suprafața măsurată	Intravilan / extra.(I/E)	Nr. top.	Nr. tarla	Nr. parcelă	Categorie folosință	Suprafață parcelă	Identificator construcție	Cod grupă destinație	Suprafața construită	Nr. niveluri	Nr. CF	Constr. cu acte (DA/NU)
189036	Intravilan, Loc. Ghiorac, Nr.188, UAT. Ciomeghiu, Jud. Bihor; (Tarla: -, Parcela: -)		56880	1071	I	1145/4			CC	480	1	CL	144	1	56880-C1	DA
					I	1145/4			F	591	2	CA	20	1		DA

2. PROPRIETATEA / POSESIA													
Titularul dreptului / posesiei			Proprietar=1 / Posesor=0	Data nașterii / CUI	Domiciliu / Sediul	Cota parte	Identificator entitate asociată	Cotă parte teren UI	Mod de dobândire	Act juridic			Obs. privitoare la proprietar
Nume / Denumire	Inițiala tatălui	Prenume								Tip act	Nr. act / data	Emitent	
SZŪCS		LÁSZLÓ-SÁNDOR	1	05.05.1973	Loc. Salonta, Str. Closca, Nr.58, UAT. Salonta, Jud. Bihor	1/1	189036		Convenție	act notarial	606 / 27.04.2023	Szasz Denes Albert	si sotia
SZŪCS		MARIA	1	07.03.1978	Loc. Salonta, Str. GHEORGHE DOJA, Nr.65, UAT. Salonta, Jud. Bihor								bun comun
SZŪCS		LÁSZLÓ-SÁNDOR	1		Loc. Salonta, Str. Closca, Nr.58, UAT. Salonta, Jud. Bihor	1/1	C1		Convenție	act notarial	606 / 27.04.2023	Szasz Denes Albert	si sotia Lipsa CNP
SZŪCS		MARIA	1		Loc. Salonta, Str. GHEORGHE DOJA, Nr.65, UAT. Salonta, Jud. Bihor								bun comun Lipsa CNP
SZUCS		LASZLO-SANDOR	1		Jud. Neidentificat	1/1	C2		Construire	act administrativ	1889, Adeverinta de constructii / 24.03.2023	Primaria Ciomeghiu	Lipsa CNP
SZUCS		MARIA	1		Jud. Neidentificat								Lipsa CNP

3. SARCINI / DEZMEMBRĂMINTE													
Titular			Data nașterii / CUI	Domiciliu / Sediul	Tipul sarcinii sau al dezmembrămintelor dreptului de proprietate	Cota parte	Identificator entitate asociată	Act juridic			Valoare ipotecă	Tip monedă	
Nume / Denumire	Inițiala tatălui	Prenume						Tip act	Nr. act / data	Emitent			
OPRIȘ		GYÖRGY-OTTÓ	04.02.1945	Loc. Ghiorac, Nr.188, UAT. Ciomeghiu, Jud. Bihor	Uzufruct viager	1/1	C1	act notarial	606 / 27.04.2023	Szasz Denes Albert			
OPRIȘ		GYÖRGY-OTTÓ	04.02.1945	Loc. Ghiorac, Nr.188, UAT. Ciomeghiu, Jud. Bihor	Uzufruct viager	250/1071	189036	act notarial	606 / 27.04.2023	Szasz Denes Albert			

4. NOTĂRI, PROCESE, INTERDICȚII				
Tipul notării	Tip act	Nr. act / data	Emitent	Identificator entitate asociată
-	-	-	-	-



5. OBSERVAȚII

Imobil împrejmuit/ neîmprejmuit	Imobil contestat/ necontestat	Alte observații
Împrejmuit		



REGISTRUL CADASTRAL AL IMOBILELOR

ANEXA Nr. 2

UAT Ciomeghiu
Zonă cooperativizată (Co)

Sector cadastral nr. 189

1. DESCRIEREA IMOBILULUI																
DATE TEREN											DATE CONSTRUCȚII					
Identificator teren	Adresă imobil	Număr cadastral	Nr. CF	Suprafața măsurată	Intravilan / extra.(I/E)	Nr. top.	Nr. tarla	Nr. parcelă	Categorie folosință	Suprafață parcelă	Identificator construcție	Cod grupă destinație	Suprafața construită	Nr. niveluri	Nr. CF	Constr. cu acte (DA/NU)
189037	Intravilan, Loc. Ghiorac, Nr.189, UAT. Ciomeghiu, Jud. Bihor; (Tarla: -, Parcela: -)		Ghiorac	1187	I	1145/4			CC	1187	1	CL	226	1		DA

2. PROPRIETATEA / POSESIA															
Titularul dreptului / posesiei			Proprietar=1 / Posesor=0	Data nașterii / CUI	Domiciliu / Sediul	Cota parte	Identificator entitate asociată	Cotă parte teren UI	Mod de dobândire	Act juridic			Obs. privitoare la proprietar		
Nume / Denumire	Inițiala tatălui	Prenume								Tip act	Nr. act / data	Emitent			
NĂSTASĂ		MONICA MARIA	1		Loc. Ghiorac, UAT. Ciomeghiu, Jud. Bihor	1/1	189037		Reconstituire	act administrativ	3448, Titlu de proprietate / 11.04.2006	CJPSDPAT BIHOR	Lipsa CNP		
NĂSTASĂ		NELU	1	06.07.1968	Jud. Neidentificat	1/1	C1		Construire	act administrativ	1889, Adeverinta de constructii / 24.03.2023	Primaria Ciomeghiu			

3. SARCINI / DEZMEMBRĂMINTE															
Titular			Data nașterii / CUI	Domiciliu / Sediul	Tipul sarcinii sau al dezmembrămintelor dreptului de proprietate	Cota parte	Identificator entitate asociată	Act juridic			Valoare ipotecă	Tip monedă			
Nume / Denumire	Inițiala tatălui	Prenume						Tip act	Nr. act / data	Emitent					
-	-	-	-	-	-	-	-	-	-	-	-	-	-		

4. NOTĂRI, PROCESE, INTERDICȚII															
Tipul notării						Tip act		Nr. act/ data		Emitent			Identificator entitate asociată		
-						-		-		-			-		

5. OBSERVAȚII															
Imobil împrejmuit/ neîmprejmuit				Imobil contestat/ necontestat				Alte observații							
Împrejmuit								Imobil amplasat pe nr. topo 1145/3, 1215 și 1122/3.							



REGISTRUL CADASTRAL AL IMOBILELOR

ANEXA Nr. 2

UAT Ciomeghiu
Zonă cooperativizată (Co)

Sector cadastral nr. 189

1. DESCRIEREA IMOBILULUI																
DATE TEREN										DATE CONSTRUCȚII						
Identificator teren	Adresă imobil	Număr cadastral	Nr. CF	Suprafața măsurată	Intravilan / extra.(I/E)	Nr. top.	Nr. tarla	Nr. parcelă	Categorie folosință	Suprafață parcelă	Identificator construcție	Cod grupă destinație	Suprafața construită	Nr. niveluri	Nr. CF	Constr. cu acte (DA/NU)
189038	Intravilan, Loc. Ghiorac, Nr.190, UAT. Ciomeghiu, Jud. Bihor; (Tarla: -, Parcela: -)		54298	5454	I	1222/3			CC	550	1	CL	122	1	54298-C1	DA
					I	1222/3			A	4904						

2. PROPRIETATEA / POSESIA															
Titularul dreptului / posesiei			Proprietar=1 / Posesor=0	Data nașterii / CUI	Domiciliu / Sediu	Cota parte	Identificator entitate asociată	Cotă parte teren UI	Mod de dobândire	Act juridic			Obs. privitoare la proprietar		
Nume / Denumire	Inițiala tatălui	Prenume								Tip act	Nr. act / data	Emitent			
NASTASĂ		NELU	1	06.07.1968	Loc. Ghiorac, Nr.189, UAT. Ciomeghiu, Jud. Bihor	1/1	189038, C1	Convenție	act notarial	822 / 29.12.2017	Giurginca Ion	si sotia,			
NASTASĂ		MONICA-MARIA	1	23.05.1970	Loc. Ghiorac, Nr.189, UAT. Ciomeghiu, Jud. Bihor							bun comun			

3. SARCINI / DEZMEMBRĂMINTE													
Titular			Data nașterii / CUI	Domiciliu / Sediu	Tipul sarcinii sau al dezmembrămintelor dreptului de proprietate	Cota parte	Identificator entitate asociată	Act juridic			Valoare ipotecă	Tip monedă	
Nume / Denumire	Inițiala tatălui	Prenume						Tip act	Nr. act / data	Emitent			
-	-	-	-	-	-	-	-	-	-	-	-	-	

4. NOTĂRI, PROCESE, INTERDICȚII				
Tipul notării	Tip act	Nr. act/ data	Emitent	Identificator entitate asociată
-	-	-	-	-

5. OBSERVAȚII		
Imobil împrejmuit/ neîmprejmuit	Imobil contestat/ necontestat	Alte observații
Împrejmuit		



REGISTRUL CADASTRAL AL IMOBILELOR

ANEXA Nr. 2

UAT Ciomeghiu
Zonă cooperativizată (Co)

Sector cadastral nr. 189

1. DESCRIEREA IMOBILULUI																
DATE TEREN										DATE CONSTRUCȚII						
Identificator teren	Adresă imobil	Număr cadastral	Nr. CF	Suprafața măsurată	Intravilan / extra.(I/E)	Nr. top.	Nr. tarla	Nr. parcelă	Categorie folosință	Suprafață parcelă	Identificator construcție	Cod grupă destinație	Suprafața construită	Nr. niveluri	Nr. CF	Constr. cu acte (DA/NU)
189039	Intravilan, Loc. Ghiorac, Nr.191, UAT. Ciomeghiu, Jud. Bihor; (Tarla: -, Parcela: -)		720, 571 Ghiorac	1913	I	1095/1,1096/3			CC	530	1	CL	65	1		NU
					I	1095/1,1096/3			F	1383						

2. PROPRIETATEA / POSESIA															
Titularul dreptului / posesiei			Proprietar=1 / Posesor=0	Data nașterii / CUI	Domiciliu / Sediu	Cota parte	Identificator entitate asociată	Cotă parte teren UI	Mod de dobândire	Act juridic			Obs. privitoare la proprietar		
Nume / Denumire	Inițiala tatălui	Prenume								Tip act	Nr. act / data	Emitent			
UAT CIUMEGHIU			1	4641300	Loc. Ciomeghiu, Nr.191, UAT. Ciomeghiu, Jud. Bihor	1/1	189039		Lege	act normativ	7 / 13.03.1996	Parlamentul Romaniei	Proprietar neidentificat		

3. SARCINI / DEZMEMBRĂMINTE													
Titular			Data nașterii / CUI	Domiciliu / Sediu	Tipul sarcinii sau al dezmembrămintelor dreptului de proprietate	Cota parte	Identificator entitate asociată	Act juridic			Valoare ipotecă	Tip monedă	
Nume / Denumire	Inițiala tatălui	Prenume						Tip act	Nr. act / data	Emitent			
-	-	-	-	-	-	-	-	-	-	-	-	-	-

4. NOTĂRI, PROCESE, INTERDICȚII				
Tipul notării	Tip act	Nr. act/ data	Emitent	Identificator entitate asociată
-	-	-	-	-

5. OBSERVAȚII		
Imobil împrejmuit/ neîmprejmuit	Imobil contestat/ necontestat	Alte observații
Împrejmuit		



REGISTRUL CADASTRAL AL IMOBILELOR

ANEXA Nr. 2

UAT Ciomeghiu
Zonă cooperativizată (Co)

Sector cadastral nr. 189

1. DESCRIEREA IMOBILULUI																
DATE TEREN											DATE CONSTRUCȚII					
Identificator teren	Adresă imobil	Număr cadastral	Nr. CF	Suprafața măsurată	Intravilan / extra.(I/E)	Nr. top.	Nr. tarla	Nr. parcelă	Categorie folosință	Suprafață parcelă	Identificator construcție	Cod grupă destinație	Suprafața construită	Nr. niveluri	Nr. CF	Constr. cu acte (DA/NU)
189040	Intravilan, Loc. Ghiorac, Nr.192, UAT. Ciomeghiu, Jud. Bihor; (Tarla: -, Parcela: -)		54842	1627	I	1097/1a			CC	790	1	CL	101	1	54842-C1	DA
					I	1097/1a			A	507	2	CA	51	1		DA
					I	1097/1a			F	330	3	CA	35	1		DA

2. PROPRIETATEA / POSESIA													
Titularul dreptului / posesiei			Proprietar=1 / Posesor=0	Data nașterii / CUI	Domiciliu / Sediu	Cota parte	Identificator entitate asociată	Cotă parte teren UI	Mod de dobândire	Act juridic			Obs. privitoare la proprietar
Nume / Denumire	Inițiala tatălui	Prenume								Tip act	Nr. act / data	Emitent	
HIDI		ALEXANDRU	1		Jud. Neidentificat	1/1	189040		Succesiune	hotărâre judecătorească	4697 / 23.05.2000	judectoria Oradea	Lipsa CNP
MATICA		IOAN	1		Jud. Neidentificat	1/1	C1, C2, C3		Construire	act administrativ	1889, Adeverinta de constructii / 24.03.2023	Primaria Ciomeghiu	Lipsa CNP

3. SARCINI / DEZMEMBRĂMINTE												
Titular			Data nașterii / CUI	Domiciliu / Sediu	Tipul sarcinii sau al dezmembrămintelor dreptului de proprietate	Cota parte	Identificator entitate asociată	Act juridic			Valoare ipotecă	Tip monedă
Nume / Denumire	Inițiala tatălui	Prenume						Tip act	Nr. act / data	Emitent		
-	-	-	-	-	-	-	-	-	-	-	-	-

4. NOTĂRI, PROCESE, INTERDICȚII				
Tipul notării	Tip act	Nr. act / data	Emitent	Identificator entitate asociată
Se noteaza posesia factica in favoarea lui: - MATICA IOAN	act administrativ	1888, Adeverinta de posesie / 24.03.2023	Primaria Ciomeghiu	189040

5. OBSERVAȚII		
Imobil împrejmuit / neîmprejmuit	Imobil contestat / necontestat	Alte observații
Împrejmuit		Imobil amplasat pe nr. topo 1096/3. Construcția din ci autodemolata



REGISTRUL CADASTRAL AL IMOBILELOR

ANEXA Nr. 2

UAT Ciomeghiu
Zonă cooperativizată (Co)

Sector cadastral nr. 189

1. DESCRIEREA IMOBILULUI																
DATE TEREN											DATE CONSTRUCȚII					
Identificator teren	Adresă imobil	Număr cadastral	Nr. CF	Suprafața măsurată	Intravilan / extra.(I/E)	Nr. top.	Nr. tarla	Nr. parcelă	Categorie folosință	Suprafață parcelă	Identificator construcție	Cod grupă destinație	Suprafața construită	Nr. niveluri	Nr. CF	Constr. cu acte (DA/NU)
189041	Intravilan, Loc. Ciomeghiu, Nr.193, UAT. Ciomeghiu, Jud. Bihor; (Tarla: -, Parcela: -)		1783 Ghiorac	3564	I	1138/8,1139/1			CC	1320	1	CL	150	1		DA
					I	1138/8,1139/1			F	2244	2	CA	34	1		DA
											3	CA	56	1		DA
											4	CA	74	1		DA

2. PROPRIETATEA / POSESIA													
Titularul dreptului / posesiei			Proprietar=1 / Posesor=0	Data nașterii / CUI	Domiciliu / Sediu	Cota parte	Identificator entitate asociată	Cotă parte teren UI	Mod de dobândire	Act juridic			Obs. privitoare la proprietar
Nume / Denumire	Inițiala tatălui	Prenume								Tip act	Nr. act / data	Emitent	
HEREDEA		IOAN	1		Jud. Neidentificat	1/1	189041, C1		Reconstituire	act administrativ	3038, Titlu de proprietate / 07.07.2003	CJPSPAT BIHOR	Lipsa CNP
HEREDEA		IOAN	1		Jud. Neidentificat	1/1	C2, C3, C4		Construire	act administrativ	1889, Adeverinta de constructii / 24.03.2023	Primaria Ciomeghiu	Lipsa CNP
HEREDEA		ILEANA - GABRIELA	1	Jud. Neidentificat	Lipsa CNP								

3. SARCINI / DEZMEMBRĂMINTE												
Titular			Data nașterii / CUI	Domiciliu / Sediu	Tipul sarcinii sau al dezmembrămintelor dreptului de proprietate	Cota parte	Identificator entitate asociată	Act juridic			Valoare ipotecă	Tip monedă
Nume / Denumire	Inițiala tatălui	Prenume						Tip act	Nr. act / data	Emitent		
-	-	-	-	-	-	-	-	-	-	-	-	-

4. NOTĂRI, PROCESE, INTERDICȚII				
Tipul notării	Tip act	Nr. act / data	Emitent	Identificator entitate asociată
Se noteaza comunitatea de bunuri in favoarea lui - HEREDEA IOAN, HEREDEA ILEANA - GABRIELA	act administrativ	6154, Certificat de casatorie / 30.05.1992	Primaria comunei Ciomeghiu	C1

5. OBSERVAȚII		
Imobil împrejmuit / neîmprejmuit	Imobil contestat / necontestat	Alte observații
Neîmprejmuit		



REGISTRUL CADASTRAL AL IMOBILELOR

ANEXA Nr. 2

UAT Ciumeghiu
Zonă cooperativizată (Co)

Sector cadastral nr. 189

1. DESCRIEREA IMOBILULUI																
DATE TEREN											DATE CONSTRUCȚII					
Identificator teren	Adresă imobil	Număr cadastral	Nr. CF	Suprafața măsurată	Intravilan / extra.(I/E)	Nr. top.	Nr. tarla	Nr. parcelă	Categorie folosință	Suprafață parcelă	Identificator construcție	Cod grupă destinație	Suprafața construită	Nr. niveluri	Nr. CF	Constr. cu acte (DA/NU)
189042	Intravilan, Loc. Ciumeghiu, Nr.194, UAT. Ciumeghiu, Jud. Bihor; (Tarla: -, Parcela: -)		1765 Ghiorac	994	I	1140/8,1139/5			CC	994	1	CL	80	1		NU
											2	CA	40	1		NU

2. PROPRIETATEA / POSESIA													
Titularul dreptului / posesiei			Proprietar=1 / Posesor=0	Data nașterii / CUI	Domiciliu / Sediul	Cota parte	Identificator entitate asociată	Cotă parte teren UI	Mod de dobândire	Act juridic			Obs. privitoare la proprietar
Nume / Denumire	Inițiala tatălui	Prenume								Tip act	Nr. act / data	Emitent	
UAT CIUMEGHIU			1	4641300	Loc. Ciumeghiu, UAT. Ciumeghiu, Jud. Bihor	1/1	189042		Lege	act normativ	7 / 13.03.1996	Parlamentul Romaniei	Proprietar neidentificat

3. SARCINI / DEZMEMBRĂMINTE												
Titular			Data nașterii / CUI	Domiciliu / Sediul	Tipul sarcinii sau al dezmembrămintelor dreptului de proprietate	Cota parte	Identificator entitate asociată	Act juridic			Valoare ipotecă	Tip monedă
Nume / Denumire	Inițiala tatălui	Prenume						Tip act	Nr. act / data	Emitent		
-	-	-	-	-	-	-	-	-	-	-	-	-

4. NOTĂRI, PROCESE, INTERDICȚII				
Tipul notării	Tip act	Nr. act / data	Emitent	Identificator entitate asociată
-	-	-	-	-

5. OBSERVAȚII		
Imobil împrejmuit / neîmprejmuit	Imobil contestat / necontestat	Alte observații
Împrejmuit		



REGISTRUL CADASTRAL AL IMOBILELOR

ANEXA Nr. 2

UAT Ciomeghiu
Zonă cooperativizată (Co)

Sector cadastral nr. 189

1. DESCRIEREA IMOBILULUI																
DATE TEREN										DATE CONSTRUCȚII						
Identificator teren	Adresă imobil	Număr cadastral	Nr. CF	Suprafața măsurată	Intravilan / extra.(I/E)	Nr. top.	Nr. tarla	Nr. parcelă	Categorie folosință	Suprafață parcelă	Identificator construcție	Cod grupă destinație	Suprafața construită	Nr. niveluri	Nr. CF	Constr. cu acte (DA/NU)
189043	Intravilan, Loc. Ghiorac, Nr.195, UAT. Ciomeghiu, Jud. Bihor; (Tarla: -, Parcela: -)		53655	1082	I	1140/9			CC	460	1	CL	104	1	53655-C1	DA
					I	1140/9			A	622	2	CA	34	1		DA

2. PROPRIETATEA / POSESIA													
Titularul dreptului / posesiei			Proprietar=1 / Posesor=0	Data nașterii / CUI	Domiciliu / Sediul	Cota parte	Identificator entitate asociată	Cotă parte teren UI	Mod de dobândire	Act juridic			Obs. privitoare la proprietar
Nume / Denumire	Inițiala tatălui	Prenume								Tip act	Nr. act / data	Emitent	
COVACI		CAROL	1	23.08.1987	Loc. Ghiorac, Nr.459, UAT. Ciomeghiu, Jud. Bihor	1/1	189043, C1		Convenție	act notarial	contract de vânzare-cumpărare aut 314 / 19.05.2017	NP Giurginca Ion	si sotia
COVACI		SORINA-VIOLETA	1		Jud. Neidentificat								ca bun comun Lipsa CNP
COVACI		CAROL	1		Jud. Neidentificat	1/1	C2		Construire	act administrativ	1889, Adeverinta de constructii / 24.03.2023	Primaria Ciomeghiu	Lipsa CNP
COVACI		SORINA - VIOLETA	1		Jud. Neidentificat								Lipsa CNP

3. SARCINI / DEZMEMBRĂMINTE												
Titular			Data nașterii / CUI	Domiciliu / Sediul	Tipul sarcinii sau al dezmembrămintelor dreptului de proprietate	Cota parte	Identificator entitate asociată	Act juridic			Valoare ipotecă	Tip monedă
Nume / Denumire	Inițiala tatălui	Prenume						Tip act	Nr. act / data	Emitent		
-	-	-	-	-	-	-	-	-	-	-	-	-

4. NOTĂRI, PROCESE, INTERDICȚII				
Tipul notării	Tip act	Nr. act / data	Emitent	Identificator entitate asociată
-	-	-	-	-

5. OBSERVAȚII		
Imobil împrejmuit/ neîmprejmuit	Imobil contestat/ necontestat	Alte observații
Împrejmuit		Imobil amplasat si pe nr. topo 1139/5



REGISTRUL CADASTRAL AL IMOBILELOR

ANEXA Nr. 2

UAT Ciomeghiu
Zonă cooperativizată (Co)

Sector cadastral nr. 189

1. DESCRIEREA IMOBILULUI																
DATE TEREN											DATE CONSTRUCȚII					
Identificator teren	Adresă imobil	Număr cadastral	Nr. CF	Suprafața măsurată	Intravilan / extra.(I/E)	Nr. top.	Nr. tarla	Nr. parcelă	Categorie folosință	Suprafață parcelă	Identificator construcție	Cod grupă destinație	Suprafața construită	Nr. niveluri	Nr. CF	Constr. cu acte (DA/NU)
189044	Intravilan, Loc. Ghiorac, Nr.196, UAT. Ciomeghiu, Jud. Bihor; (Tarla: -, Parcela: -)		1765 Ghiorac	2105	I	1140/10,1139/5			CC	496	1	CL	90	1		NU
					I	1140/10,1139/5			A	1609						

2. PROPRIETATEA / POSESIA															
Titularul dreptului / posesiei			Proprietar=1 / Posesor=0	Data nașterii / CUI	Domiciliu / Sediul	Cota parte	Identificator entitate asociată	Cotă parte teren UI	Mod de dobândire	Act juridic			Obs. privitoare la proprietar		
Nume / Denumire	Inițiala tatălui	Prenume								Tip act	Nr. act / data	Emitent			
UAT CIUMEGHIU			1	4641300	Loc. Ciomeghiu, UAT. Ciomeghiu, Jud. Bihor	1/1	189044		Lege	act normativ	7 / 13.03.1996	Parlamentul Romaniei	Proprietar neidentificat		

3. SARCINI / DEZMEMBRĂMINTE															
Titular			Data nașterii / CUI	Domiciliu / Sediul	Tipul sarcinii sau al dezmembrămintelor dreptului de proprietate	Cota parte	Identificator entitate asociată	Act juridic			Valoare ipotecă	Tip monedă			
Nume / Denumire	Inițiala tatălui	Prenume						Tip act	Nr. act / data	Emitent					
-	-	-	-	-	-	-	-	-	-	-	-	-	-		

4. NOTĂRI, PROCESE, INTERDICȚII															
Tipul notării						Tip act		Nr. act / data		Emitent		Identificator entitate asociată			
-						-		-		-		-			

5. OBSERVAȚII															
Imobil împrejmuit / neîmprejmuit				Imobil contestat / necontestat				Alte observații							
Împrejmuit															



REGISTRUL CADASTRAL AL IMOBILELOR

ANEXA Nr. 2

UAT Ciomeghiu
Zonă cooperativizată (Co)

Sector cadastral nr. 189

1. DESCRIEREA IMOBILULUI																
DATE TEREN											DATE CONSTRUCȚII					
Identificator teren	Adresă imobil	Număr cadastral	Nr. CF	Suprafața măsurată	Intravilan / extra.(I/E)	Nr. top.	Nr. tarla	Nr. parcelă	Categorie folosință	Suprafață parcelă	Identificator construcție	Cod grupă destinație	Suprafața construită	Nr. niveluri	Nr. CF	Constr. cu acte (DA/NU)
189045	Intravilan, Loc. Ghiorac, Nr.197, UAT. Ciomeghiu, Jud. Bihor; (Tarla: -, Parcela: -)		51497	1074	I				CC	543	1	CL	70	1	51497-C1	DA
					I				A	531	2	CA	24	1	51497-C2	DA
											3	CA	12	1	51497-C3	DA
											4	CA	12	1	51497-C4	DA

2. PROPRIETATEA / POSESIA													
Titularul dreptului / posesiei			Proprietar=1 / Posesor=0	Data nașterii / CUI	Domiciliu / Sediu	Cota parte	Identificator entitate asociată	Cotă parte teren UI	Mod de dobândire	Act juridic			Obs. privitoare la proprietar
Nume / Denumire	Inițiala tatălui	Prenume								Tip act	Nr. act / data	Emitent	
COVACIU		GHEORGHE	1	13.06.1977	Loc. Ghiorac, Nr.187, UAT. Ciomeghiu, Jud. Bihor	1/1	189045, C1, C2, C3, C4		Convenție	act notarial	Contract de vânzare-cumpărare aut 81 / 14.02.2017	BNP Giurginca Ion	casat cu
COVACIU		FLORICA	1		Jud. Neidentificat								Lipsa CNP

3. SARCINI / DEZMEMBRĂMINTE												
Titular			Data nașterii / CUI	Domiciliu / Sediu	Tipul sarcinii sau al dezmembrămintelor dreptului de proprietate	Cota parte	Identificator entitate asociată	Act juridic			Valoare ipotecă	Tip monedă
Nume / Denumire	Inițiala tatălui	Prenume						Tip act	Nr. act / data	Emitent		
-	-	-	-	-	-	-	-	-	-	-	-	-

4. NOTĂRI, PROCESE, INTERDICȚII				
Tipul notării	Tip act	Nr. act / data	Emitent	Identificator entitate asociată
-	-	-	-	-

5. OBSERVAȚII		
Imobil împrejmuit / neîmprejmuit	Imobil contestat / necontestat	Alte observații
Împrejmuit		



REGISTRUL CADASTRAL AL IMOBILELOR

ANEXA Nr. 2

UAT Ciomeghiu
Zonă cooperativizată (Co)


Sector cadastral nr. 189

1. DESCRIEREA IMOBILULUI																
DATE TEREN											DATE CONSTRUCȚII					
Identificator teren	Adresă imobil	Număr cadastral	Nr. CF	Suprafața măsurată	Intravilan / extra.(I/E)	Nr. top.	Nr. tarla	Nr. parcelă	Categorie folosință	Suprafață parcelă	Identificator construcție	Cod grupă destinație	Suprafața construită	Nr. niveluri	Nr. CF	Constr. cu acte (DA/NU)
189046	Intravilan, Loc. Ghiorac, Nr.198, UAT. Ciomeghiu, Jud. Bihor; (Tarla: -, Parcela: -)		51498	1405	I				CC	901	1	CA	111	1	51498-C1	DA
					I				A	504	2	CL	10	1	51498-C2	DA
											3	CA	14	1	51498-C3	DA
											4	CA	12	1	51498-C4	DA
											5	CA	10	1	51498-C5	DA

2. PROPRIETATEA / POSESIA													
Titularul dreptului / posesiei			Proprietar=1 / Posesor=0	Data nașterii / CUI	Domiciliu / Sediu	Cota parte	Identificator entitate asociată	Cotă parte teren UI	Mod de dobândire	Act juridic			Obs. privitoare la proprietar
Nume / Denumire	Inițiala tatălui	Prenume								Tip act	Nr. act / data	Emitent	
SARKÖZI		SZABOLCS	1	08.07.1977	Loc. Oradea, Str. ALUMINEI, Nr.74, Bl. D5, Ap.8, UAT. Oradea, Jud. Bihor	2375/2875	189046		Succesiune	act notarial	23 / 01.04.2022	Giurginca Ion	
SARKÖZI		SZABOLCS	1		Loc. Oradea, Str. ALUMINEI, Nr.74, Bl. D5, Ap.8, UAT. Oradea, Jud. Bihor	1/2	C1, C2, C3, C4, C5		Succesiune	act notarial	23 / 01.04.2022	Giurginca Ion	Lipsa CNP
SARKÖZI		SZABOLCS	1		Loc. Oradea, Str. ALUMINEI, Nr.74, Bl. D5, Ap.8, UAT. Oradea, Jud. Bihor	500/2875	189046		Convenție	act notarial	188 / 01.04.2022	Giurginca Ion	Lipsa CNP
SARKÖZI		SZABOLCS	1		Loc. Oradea, Str. ALUMINEI, Nr.74, Bl. D5, Ap.8, UAT. Oradea, Jud. Bihor	1/2	C1, C2, C3, C4, C5		Convenție	act notarial	188 / 01.04.2022	Giurginca Ion	Lipsa CNP

3. SARCINI / DEZMEMBRĂMINTE												
Titular			Data nașterii / CUI	Domiciliu / Sediu	Tipul sarcinii sau al dezmembrămintelor dreptului de proprietate	Cota parte	Identificator entitate asociată	Act juridic			Valoare ipotecă	Tip monedă
Nume / Denumire	Inițiala tatălui	Prenume						Tip act	Nr. act / data	Emitent		
SARKOZI		IRINA	26.01.1952	Nr: 19	Uzufruct viager	1/2	C1, C2, C3, C4, C5	act notarial	188 / 01.04.2022	Giurginca Ion		
SARKOZI		IRINA	26.01.1952	Nr: 19	Uzufruct viager	500/2875	189046	act notarial	188 / 01.04.2022	Giurginca Ion		

4. NOTĂRI, PROCESE, INTERDICȚII				
Tipul notării	Tip act	Nr. act/ data	Emitent	Identificator entitate asociată
-	-	-	-	-



5. OBSERVAȚII		
Imobil împrejmuit/ neîmprejmuit	Imobil contestat/ necontestat	Alte observații
Împrejmuit		



REGISTRUL CADASTRAL AL IMOBILELOR

ANEXA Nr. 2

UAT Ciomeghiu
Zonă cooperativizată (Co)

Sector cadastral nr. 189

1. DESCRIEREA IMOBILULUI																
DATE TEREN											DATE CONSTRUCȚII					
Identificator teren	Adresă imobil	Număr cadastral	Nr. CF	Suprafața măsurată	Intravilan / extra.(I/E)	Nr. top.	Nr. tarla	Nr. parcelă	Categorie folosință	Suprafață parcelă	Identificator construcție	Cod grupă destinație	Suprafața construită	Nr. niveluri	Nr. CF	Constr. cu acte (DA/NU)
189047	Intravilan, Loc. Ghiorac, Nr.199, UAT. Ciomeghiu, Jud. Bihor; (Tarla: -, Parcela: -)		55035	1295	I	1138/10, 1140/12, 1139/4			CC	490	1	CL	90	1	55035-C1	DA
					I	1138/10, 1140/12, 1139/4			A	805	2	CL	52	1		DA
											3	CA	47	1		DA

2. PROPRIETATEA / POSESIA													
Titularul dreptului / posesiei			Proprietar=1 / Posesor=0	Data nașterii / CUI	Domiciliu / Sediul	Cota parte	Identificator entitate asociată	Cotă parte teren UI	Mod de dobândire	Act juridic			Obs. privitoare la proprietar
Nume / Denumire	Inițiala tatălui	Prenume								Tip act	Nr. act / data	Emitent	
BENEDEK		HERMINA	1		Jud. Neidentificat	1/1	189047, C1		Convenție	act notarial	aut 287, Contract de vanzare cumparare / 27.09.2000	NP SZASZ DENES	Lipsa CNP
BENEDEK		HERMINA	1		Jud. Neidentificat	1/1	C2, C3		Construire	act administrativ	1889, Adeverinta de constructii / 24.03.2023	Primaria Ciomeghiu	Lipsa CNP

3. SARCINI / DEZMEMBRĂMINTE												
Titular			Data nașterii / CUI	Domiciliu / Sediul	Tipul sarcinii sau al dezmembrămintelor dreptului de proprietate	Cota parte	Identificator entitate asociată	Act juridic			Valoare ipotecă	Tip monedă
Nume / Denumire	Inițiala tatălui	Prenume						Tip act	Nr. act / data	Emitent		
-	-	-	-	-	-	-	-	-	-	-	-	-

4. NOTĂRI, PROCESE, INTERDICȚII			
Tipul notării	Tip act	Nr. act / data	Identificator entitate asociată
-	-	-	-

5. OBSERVAȚII		
Imobil împrejmuit / neîmprejmuit	Imobil contestat / necontestat	Alte observații
Împrejmuit		si CFE 54130



REGISTRUL CADASTRAL AL IMOBILELOR

ANEXA Nr. 2

UAT Ciomeghiu
Zonă cooperativizată (Co)


Sector cadastral nr. 189

1. DESCRIEREA IMOBILULUI																
DATE TEREN											DATE CONSTRUCȚII					
Identificator teren	Adresă imobil	Număr cadastral	Nr. CF	Suprafața măsurată	Intravilan / extra.(I/E)	Nr. top.	Nr. tarla	Nr. parcelă	Categorie folosință	Suprafață parcelă	Identificator construcție	Cod grupă destinație	Suprafața construită	Nr. niveluri	Nr. CF	Constr. cu acte (DA/NU)
189048	Intravilan, Loc. Ghiorac, Nr.200, UAT. Ciomeghiu, Jud. Bihor; (Tarla: -, Parcela: -)		1764,1765,1-766 Ghiorac	1640	I	1140/13,1139/-5,1138/11			CC	680	1	CL	78	1		DA
					I	1140/13,1139/-5,1138/11		A	960	2	CA	44	1		DA	
									3	CA	67	1		DA		
									4	CA	18	1		DA		
									5	CA	29	1		DA		

2. PROPRIETATEA / POSESIA													
Titularul dreptului / posesiei			Proprietar=1 / Posesor=0	Data nașterii / CUI	Domiciliu / Sediul	Cota parte	Identificator entitate asociată	Cotă parte teren UI	Mod de dobândire	Act juridic			Obs. privitoare la proprietar
Nume / Denumire	Inițiala tatălui	Prenume								Tip act	Nr. act / data	Emitent	
BRIE		TRAIAN	1		Jud. Neidentificat	1/1	189048		Succesiune	act notarial	98, Certificat de mostenitor / 08.05.2000	BNP Popa Ioan	Lipsa CNP fiu
BRIE		TRAIAN	1		Jud. Neidentificat	1/2	C1		Succesiune	act notarial	98, Certificat de mostenitor / 08.05.2000	BNP Popa Ioan	Lipsa CNP
BRIE		TRAIAN	1		Jud. Neidentificat	1/2	C1		Convenție	act notarial	1498, Contract de intretinere / 19.05.2000	BNP Popa Ioan	Lipsa CNP fiu
BRIE		TRAIAN	1		Jud. Neidentificat	1/1	C2, C3, C4, C5		Construire	act administrativ	1889, Adeverinta de constructii / 24.03.2023	Primaria Ciomeghiu	Lipsa CNP

3. SARCINI / DEZMEMBRĂMINTE												
Titular			Data nașterii / CUI	Domiciliu / Sediul	Tipul sarcinii sau al dezmembrămintelor dreptului de proprietate	Cota parte	Identificator entitate asociată	Act juridic			Valoare ipotecă	Tip monedă
Nume / Denumire	Inițiala tatălui	Prenume						Tip act	Nr. act / data	Emitent		
BRIE		MARIA		Jud. Neidentificat	Uzufruct	1/2	C1	act notarial	1498, Contract de intrtinere / 22.05.2000	BNP Popa Ioan		

4. NOTĂRI, PROCESE, INTERDICȚII				
Tipul notării	Tip act	Nr. act/ data	Emitent	Identificator entitate asociată
-	-	-	-	-



5. OBSERVAȚII		
Imobil împrejmuit/ neîmprejmuit	Imobil contestat/ necontestat	Alte observații
Împrejmuit		



REGISTRUL CADASTRAL AL IMOBILELOR

ANEXA Nr. 2

UAT Ciomeghiu
Zonă cooperativizată (Co)

Sector cadastral nr. 189

1. DESCRIEREA IMOBILULUI																
DATE TEREN										DATE CONSTRUCȚII						
Identificator teren	Adresă imobil	Număr cadastral	Nr. CF	Suprafața măsurată	Intravilan / extra.(I/E)	Nr. top.	Nr. tarla	Nr. parcelă	Categorie folosință	Suprafață parcelă	Identificator construcție	Cod grupă destinație	Suprafața construită	Nr. niveluri	Nr. CF	Constr. cu acte (DA/NU)
189049	Intravilan, Loc. Ghiorac, Nr.201, UAT. Ciomeghiu, Jud. Bihor; (Tarla: -, Parcela: -)		Ghiorac	1587	I	1140			CC	350	1	CL	48	1		DA
					I	1140			F	1237						

2. PROPRIETATEA / POSESIA															
Titularul dreptului / posesiei			Proprietar=1 / Posesor=0	Data nașterii / CUI	Domiciliu / Sediul	Cota parte	Identificator entitate asociată	Cotă parte teren UI	Mod de dobândire	Act juridic			Obs. privitoare la proprietar		
Nume / Denumire	Inițiala tatălui	Prenume								Tip act	Nr. act / data	Emitent			
HIDI		LAJOS	1		Jud. Neidentificat	1/1	189049		Reconstituire	act administrativ	1821, Titlu de proprietate / 14.08.1996	CJPSDPAT BIHOR	Lipsa CNP		
HIDI		MIHAI	1		Loc. Ghiorac, Nr.201, UAT. Ciomeghiu, Jud. Bihor								Lipsa CNP		
TOTH		MARGARETA	1		Jud. Neidentificat								Lipsa CNP		
HIDI		LAJOS	1		Jud. Neidentificat	1/1	C1		Construire	act administrativ	1889, Adeverinta de constructii / 24.03.2023	Primaria Ciomeghiu	Lipsa CNP		
HIDI		MIHAI	1		Jud. Neidentificat								Lipsa CNP		
TOTH		MARGARETA	1		Jud. Neidentificat								Lipsa CNP		
HIDI		ALEXANDRU	1		Jud. Neidentificat								Lipsa CNP		

3. SARCINI / DEZMEMBRĂMINTE												
Titular			Data nașterii / CUI	Domiciliu / Sediul	Tipul sarcinii sau al dezmembrămintelor dreptului de proprietate	Cota parte	Identificator entitate asociată	Act juridic			Valoare ipotecă	Tip monedă
Nume / Denumire	Inițiala tatălui	Prenume						Tip act	Nr. act / data	Emitent		
-	-	-	-	-	-	-	-	-	-	-	-	-

4. NOTĂRI, PROCESE, INTERDICȚII				
Tipul notării	Tip act	Nr. act / data	Emitent	Identificator entitate asociată
-	-	-	-	-

5. OBSERVAȚII		
Imobil împrejmuit / neîmprejmuit	Imobil contestat / necontestat	Alte observații
Neîmprejmuit		Nr. top. nedezmembrat in TP. Imobil amplasat pe nr topo 1140/13



REGISTRUL CADASTRAL AL IMOBILELOR

ANEXA Nr. 2

UAT Ciomeghiu
Zonă cooperativizată (Co)

Sector cadastral nr. 189

1. DESCRIEREA IMOBILULUI																
DATE TEREN										DATE CONSTRUCȚII						
Identificator teren	Adresă imobil	Număr cadastral	Nr. CF	Suprafața măsurată	Intravilan / extra.(I/E)	Nr. top.	Nr. tarla	Nr. parcelă	Categorie folosință	Suprafață parcelă	Identificator construcție	Cod grupă destinație	Suprafața construită	Nr. niveluri	Nr. CF	Constr. cu acte (DA/NU)
189050	Intravilan, Loc. Ghiorac, Nr.202, UAT Ciomeghiu, Jud. Bihor; (Tarla: -, Parcela: -)		571, 1740, 1766 Ghiorac	1720	I	1140/11			CC	780	1	CL	128	1		DA
					I	1140/11		A	940	2	CA	63	1		DA	

2. PROPRIETATEA / POSESIA													
Titularul dreptului / posesiei			Proprietar=1 / Posesor=0	Data nașterii / CUI	Domiciliu / Sediul	Cota parte	Identificator entitate asociată	Cotă parte teren UI	Mod de dobândire	Act juridic			Obs. privitoare la proprietar
Nume / Denumire	Inițiala tatălui	Prenume								Tip act	Nr. act / data	Emitent	
KOVACS		NADIA	1		Jud. Neidentificat	1/1	189050		Convenție	act notarial	55, CVC / 27.01.2017	BNP Szasz Denis	Lipsa CNP
KOVACS		TRAIAN	1		Jud. Neidentificat								Lipsa CNP
KOVACS		NADIA	1		Jud. Neidentificat	1/1	C1, C2		Construire	act administrativ	1889, Adeverinta de constructii / 24.03.2023	Primaria Ciomeghiu	Lipsa CNP
KOVACS		TRAIAN	1		Jud. Neidentificat								Lipsa CNP

3. SARCINI / DEZMEMBRĂMINTE												
Titular			Data nașterii / CUI	Domiciliu / Sediul	Tipul sarcinii sau al dezmembrămintelor dreptului de proprietate	Cota parte	Identificator entitate asociată	Act juridic			Valoare ipotecă	Tip monedă
Nume / Denumire	Inițiala tatălui	Prenume						Tip act	Nr. act / data	Emitent		
-	-	-	-	-	-	-	-	-	-	-	-	-

4. NOTĂRI, PROCESE, INTERDICȚII				
Tipul notării	Tip act	Nr. act / data	Emitent	Identificator entitate asociată
-	-	-	-	-

5. OBSERVAȚII		
Imobil împrejmuit / neîmprejmuit	Imobil contestat / necontestat	Alte observații
Împrejmuit		



REGISTRUL CADASTRAL AL IMOBILELOR

ANEXA Nr. 2

UAT Ciomeghiu
Zonă cooperativizată (Co)

Sector cadastral nr. 189

1. DESCRIEREA IMOBILULUI																
DATE TEREN											DATE CONSTRUCȚII					
Identificator teren	Adresă imobil	Număr cadastral	Nr. CF	Suprafața măsurată	Intravilan / extra.(I/E)	Nr. top.	Nr. tarla	Nr. parcelă	Categorie folosință	Suprafață parcelă	Identificator construcție	Cod grupă destinație	Suprafața construită	Nr. niveluri	Nr. CF	Constr. cu acte (DA/NU)
189051	Intravilan, Loc. Ghiorac, Nr.204, UAT. Ciomeghiu, Jud. Bihor; (Tarla: -, Parcela: -)		458 Ghiorac	1377	I	1140/4,1141			CC	920	1	CL	191	1		DA
					I	1140/4,1141			A	457	2	CL	55	1		DA
											3	CA	24	1		DA

2. PROPRIETATEA / POSESIA															
Titularul dreptului / posesiei			Proprietar=1 / Posesor=0	Data nașterii / CUI	Domiciliu / Sediul	Cota parte	Identificator entitate asociată	Cotă parte teren UI	Mod de dobândire	Act juridic			Obs. privitoare la proprietar		
Nume / Denumire	Inițiala tatălui	Prenume								Tip act	Nr. act / data	Emitent			
DINIȘ		VIORREL	1		Jud. Neidentificat	1/1	189051		Convenție	act notarial	3321, Contract de vanzare cumparare / 12.02.2002	BNP Sasz Denes Albert	Lipsa CNP si sotia		
DINIȘ		ILEANA	1	Jud. Neidentificat	Lipsa CNP										
DINIȘ		VIORREL	1		Jud. Neidentificat	1/1	C1, C2, C3		Construire	act administrativ	1889, Adeverinta de constructii / 24.03.2023	Primaria Ciomeghiu	Lipsa CNP		
DINIȘ		ILEANA	1	Jud. Neidentificat	Lipsa CNP										

3. SARCINI / DEZMEMBRĂMINTE													
Titular			Data nașterii / CUI	Domiciliu / Sediul	Tipul sarcinii sau al dezmembrămintelor dreptului de proprietate	Cota parte	Identificator entitate asociată	Act juridic			Valoare ipotecă	Tip monedă	
Nume / Denumire	Inițiala tatălui	Prenume						Tip act	Nr. act / data	Emitent			
-	-	-	-	-	-	-	-	-	-	-	-	-	-

4. NOTĂRI, PROCESE, INTERDICȚII				
Tipul notării	Tip act	Nr. act / data	Emitent	Identificator entitate asociată
-	-	-	-	-

5. OBSERVAȚII		
Imobil împrejmuit / neîmprejmuit	Imobil contestat / necontestat	Alte observații
Împrejmuit		Imobil amplasat si pe nr. topo 1139/5. Construcția din CF - autodemolată.



REGISTRUL CADASTRAL AL IMOBILELOR

ANEXA Nr. 2

UAT Ciumeghiu
Zonă cooperativizată (Co)

Sector cadastral nr. 189

1. DESCRIEREA IMOBILULUI																
DATE TEREN											DATE CONSTRUCȚII					
Identificator teren	Adresă imobil	Număr cadastral	Nr. CF	Suprafața măsurată	Intravilan / extra.(I/E)	Nr. top.	Nr. tarla	Nr. parcelă	Categorie folosință	Suprafață parcelă	Identificator construcție	Cod grupă destinație	Suprafața construită	Nr. niveluri	Nr. CF	Constr. cu acte (DA/NU)
189052	Intravilan, Loc. Ciumeghiu, Nr.205, UAT. Ciumeghiu, Jud. Bihor; (Tarla: -, Parcela: -)		444 Ghiorac	979	I	1140/2,1140/3- ,1139/5			CC	240	1	CL	54	1		NU
					I	1140/2,1140/3- ,1139/5			F	739						

2. PROPRIETATEA / POSESIA													
Titularul dreptului / posesiei			Proprietar=1 / Posesor=0	Data nașterii / CUI	Domiciliu / Sediu	Cota parte	Identificator entitate asociată	Cotă parte teren UI	Mod de dobândire	Act juridic			Obs. privitoare la proprietar
Nume / Denumire	Inițiala tatălui	Prenume								Tip act	Nr. act / data	Emitent	
UAT CIUMEGHIU			1	4641300	Loc. Ciumeghiu, UAT. Ciumeghiu, Jud. Bihor	1/1	189052		Lege	act normativ	7 / 13.03.1996	Parlamentul Romaniei	Proprietar neidentificat

3. SARCINI / DEZMEMBRĂMINTE													
Titular			Data nașterii / CUI	Domiciliu / Sediu	Tipul sarcinii sau al dezmembrămintelor dreptului de proprietate	Cota parte	Identificator entitate asociată	Act juridic			Valoare ipotecă	Tip monedă	
Nume / Denumire	Inițiala tatălui	Prenume						Tip act	Nr. act / data	Emitent			
-	-	-	-	-	-	-	-	-	-	-	-	-	-

4. NOTĂRI, PROCESE, INTERDICȚII				
Tipul notării	Tip act	Nr. act / data	Emitent	Identificator entitate asociată
-	-	-	-	-

5. OBSERVAȚII		
Imobil împrejmuit / neîmprejmuit	Imobil contestat / necontestat	Alte observații
Împrejmuit		Construcția din CF - autodemolată.



REGISTRUL CADASTRAL AL IMOBILELOR

ANEXA Nr. 2

UAT Ciomeghiu
Zonă cooperativizată (Co)

Sector cadastral nr. 189

1. DESCRIEREA IMOBILULUI																
DATE TEREN											DATE CONSTRUCȚII					
Identificator teren	Adresă imobil	Număr cadastral	Nr. CF	Suprafața măsurată	Intravilan / extra.(I/E)	Nr. top.	Nr. tarla	Nr. parcelă	Categorie folosință	Suprafață parcelă	Identificator construcție	Cod grupă destinație	Suprafața construită	Nr. niveluri	Nr. CF	Constr. cu acte (DA/NU)
189053	Intravilan, Loc. Ghiorac, Str. STEJARULUI, UAT. Ciomeghiu, Jud. Bihor; (Tarla: -, Parcela: -)		54386	2433	I	1234/1C1,123-4/3C,1234/3A			DR	2433						

2. PROPRIETATEA / POSESIA													
Titularul dreptului / posesiei			Proprietar=1 / Posesor=0	Data nașterii / CUI	Domiciliu / Sediu	Cota parte	Identificator entitate asociată	Cotă parte teren UI	Mod de dobândire	Act juridic			Obs. privitoare la proprietar
Nume / Denumire	Inițiala tatălui	Prenume								Tip act	Nr. act / data	Emitent	
COMUNA CIUMEGHIU			1	4641300	Loc. Ciomeghiu, Nr.9, UAT. Ciomeghiu, Jud. Bihor	1/1	189053		Lege	act administrativ	Hotarare nr.47 / 27.06.2017	Consiliul Local al Comunei Ciomeghiu	domeniu public

3. SARCINI / DEZMEMBRĂMINTE													
Titular			Data nașterii / CUI	Domiciliu / Sediu	Tipul sarcinii sau al dezmembrămintelor dreptului de proprietate	Cota parte	Identificator entitate asociată	Act juridic			Valoare ipotecă	Tip monedă	
Nume / Denumire	Inițiala tatălui	Prenume						Tip act	Nr. act / data	Emitent			
-	-	-	-	-	-	-	-	-	-	-	-	-	-

4. NOTĂRI, PROCESE, INTERDICȚII				
Tipul notării	Tip act	Nr. act/ data	Emitent	Identificator entitate asociată
-	-	-	-	-

5. OBSERVAȚII		
Imobil împrejmuit/ neîmprejmuit	Imobil contestat/ necontestat	Alte observații
Neîmprejmuit		



REGISTRUL CADASTRAL AL IMOBILELOR

ANEXA Nr. 2

UAT Ciumeghiu
Zonă cooperativizată (Co)

Sector cadastral nr. 189

1. DESCRIEREA IMOBILULUI																
DATE TEREN											DATE CONSTRUCȚII					
Identificator teren	Adresă imobil	Număr cadastral	Nr. CF	Suprafața măsurată	Intravilan / extra.(I/E)	Nr. top.	Nr. tarla	Nr. parcelă	Categorie folosință	Suprafață parcelă	Identificator construcție	Cod grupă destinație	Suprafața construită	Nr. niveluri	Nr. CF	Constr. cu acte (DA/NU)
189054	Intravilan, Loc. Ciumeghiu, UAT. Ciumeghiu, Jud. Bihor; (Tarla: -, Parcela: -)		1508 GHiorac	2186	I	1143/1,1144/1b			A	2186						

2. PROPRIETATEA / POSESIA													
Titularul dreptului / posesiei			Proprietar=1 / Posesor=0	Data nașterii / CUI	Domiciliu / Sediu	Cota parte	Identificator entitate asociată	Cotă parte teren UI	Mod de dobândire	Act juridic			Obs. privitoare la proprietar
Nume / Denumire	Inițiala tatălui	Prenume								Tip act	Nr. act / data	Emitent	
UAT CIUMEGHIU			1	4641300	Loc. Ciumeghiu, UAT. Ciumeghiu, Jud. Bihor	1/1	189054		Lege	act normativ	7 / 13.03.1996	Parlamentul Romaniei	Proprietar neidentificat

3. SARCINI / DEZMEMBRĂMINTE												
Titular			Data nașterii / CUI	Domiciliu / Sediu	Tipul sarcinii sau al dezmembrămintelor dreptului de proprietate	Cota parte	Identificator entitate asociată	Act juridic			Valoare ipotecă	Tip monedă
Nume / Denumire	Inițiala tatălui	Prenume						Tip act	Nr. act / data	Emitent		
-	-	-	-	-	-	-	-	-	-	-	-	-

4. NOTĂRI, PROCESE, INTERDICȚII				
Tipul notării	Tip act	Nr. act / data	Emitent	Identificator entitate asociată
-	-	-	-	-

5. OBSERVAȚII		
Imobil împrejmuit / neîmprejmuit	Imobil contestat / necontestat	Alte observații
Neîmprejmuit		



REGISTRUL CADASTRAL AL IMOBILELOR

ANEXA Nr. 2

UAT Ciomeghiu
Zonă cooperativizată (Co)

Sector cadastral nr. 189

1. DESCRIEREA IMOBILULUI																
DATE TEREN											DATE CONSTRUCȚII					
Identificator teren	Adresă imobil	Număr cadastral	Nr. CF	Suprafața măsurată	Intravilan / extra.(I/E)	Nr. top.	Nr. tarla	Nr. parcelă	Categorie folosință	Suprafață parcelă	Identificator construcție	Cod grupă destinație	Suprafața construită	Nr. niveluri	Nr. CF	Constr. cu acte (DA/NU)
189055	Intravilan, Loc. Ghiorac, Str. Cedrului, UAT. Ciomeghiu, Jud. Bihor; (Tarla: -, Parcela: -)		54384	1266	I	1233			DR	1266						

2. PROPRIETATEA / POSESIA													
Titularul dreptului / posesiei			Proprietar=1 / Posesor=0	Data nașterii / CUI	Domiciliu / Sediu	Cota parte	Identificator entitate asociată	Cotă parte teren UI	Mod de dobândire	Act juridic			Obs. privitoare la proprietar
Nume / Denumire	Inițiala tatălui	Prenume								Tip act	Nr. act / data	Emitent	
COMUNA CIUMEGHIU			1	4641300	Loc. Ciomeghiu, Nr.9, UAT. Ciomeghiu, Jud. Bihor	1/1	189055		Lege	act administrativ	Hotarare nr.47 / 27.06.2017	Consiliul Local al Comunei Ciomeghiu	domeniu public

3. SARCINI / DEZMEMBRĂMINTE												
Titular			Data nașterii / CUI	Domiciliu / Sediu	Tipul sarcinii sau al dezmembrămintelor dreptului de proprietate	Cota parte	Identificator entitate asociată	Act juridic			Valoare ipotecă	Tip monedă
Nume / Denumire	Inițiala tatălui	Prenume						Tip act	Nr. act / data	Emitent		
-	-	-	-	-	-	-	-	-	-	-	-	-

4. NOTĂRI, PROCESE, INTERDICȚII				
Tipul notării	Tip act	Nr. act / data	Emitent	Identificator entitate asociată
-	-	-	-	-

5. OBSERVAȚII		
Imobil împrejmuit / neîmprejmuit	Imobil contestat / necontestat	Alte observații
Neîmprejmuit		



REGISTRUL CADASTRAL AL IMOBILELOR

ANEXA Nr. 2

UAT Ciomeghiu
Zonă cooperativizată (Co)

Sector cadastral nr. 189

1. DESCRIEREA IMOBILULUI																
DATE TEREN											DATE CONSTRUCȚII					
Identificator teren	Adresă imobil	Număr cadastral	Nr. CF	Suprafața măsurată	Intravilan / extra.(I/E)	Nr. top.	Nr. tarla	Nr. parcelă	Categorie folosință	Suprafață parcelă	Identificator construcție	Cod grupă destinație	Suprafața construită	Nr. niveluri	Nr. CF	Constr. cu acte (DA/NU)
189056	Intravilan, Loc. Ghiorac, UAT. Ciomeghiu, Jud. Bihor; (Tarla: -, Parcela: -)		50070	977	I	1162/5			CC	977						

2. PROPRIETATEA / POSESIA													
Titularul dreptului / posesiei			Proprietar=1 / Posesor=0	Data nașterii / CUI	Domiciliu / Sediu	Cota parte	Identificator entitate asociată	Cotă parte teren UI	Mod de dobândire	Act juridic			Obs. privitoare la proprietar
Nume / Denumire	Inițiala tatălui	Prenume								Tip act	Nr. act / data	Emitent	
HALASZ		ALEXANDRU	1		Jud. Neidentificat	1/1	189056		Convenție	act notarial	1270 / 02.04.2009	BNP SZASZ DENES	si sotia lipsa CNP
HALASZ		ELISABETA	1		Jud. Neidentificat								Lipsa CNP

3. SARCINI / DEZMEMBRĂMINTE												
Titular			Data nașterii / CUI	Domiciliu / Sediu	Tipul sarcinii sau al dezmembrămintelor dreptului de proprietate	Cota parte	Identificator entitate asociată	Act juridic			Valoare ipotecă	Tip monedă
Nume / Denumire	Inițiala tatălui	Prenume						Tip act	Nr. act / data	Emitent		
-	-	-	-	-	-	-	-	-	-	-	-	-

4. NOTĂRI, PROCESE, INTERDICȚII				
Tipul notării	Tip act	Nr. act / data	Emitent	Identificator entitate asociată
-	-	-	-	-

5. OBSERVAȚII		
Imobil împrejmuit / neîmprejmuit	Imobil contestat / necontestat	Alte observații
Neîmprejmuit		Imobil amplasat pe nr. topo 1162/5



REGISTRUL CADASTRAL AL IMOBILELOR

ANEXA Nr. 2

UAT Ciumeghiu
Zonă cooperativizată (Co)

Sector cadastral nr. 189

1. DESCRIEREA IMOBILULUI																
DATE TEREN											DATE CONSTRUCȚII					
Identificator teren	Adresă imobil	Număr cadastral	Nr. CF	Suprafața măsurată	Intravilan / extra.(I/E)	Nr. top.	Nr. tarla	Nr. parcelă	Categorie folosință	Suprafață parcelă	Identificator construcție	Cod grupă destinație	Suprafața construită	Nr. niveluri	Nr. CF	Constr. cu acte (DA/NU)
189057	Intravilan, Loc. Ghorac, UAT. Ciumeghiu, Jud. Bihor; (Tarla: -, Parcela: -)		1457,258 Ghorac	1625	I	1162/1, 1150			A	1625						

2. PROPRIETATEA / POSESIA													
Titularul dreptului / posesiei			Proprietar=1 / Posesor=0	Data nașterii / CUI	Domiciliu / Sediu	Cota parte	Identificator entitate asociată	Cotă parte teren UI	Mod de dobândire	Act juridic			Obs. privitoare la proprietar
Nume / Denumire	Inițiala tatălui	Prenume								Tip act	Nr. act / data	Emitent	
UAT CIUMEGHIU			1	4641300	Loc. Ciumeghiu, UAT. Ciumeghiu, Jud. Bihor	1/1	189057		Lege	act normativ	7 / 13.03.1996	Parlamentul Romaniei	Proprietar Neidentificat

3. SARCINI / DEZMEMBRĂMINTE												
Titular			Data nașterii / CUI	Domiciliu / Sediu	Tipul sarcinii sau al dezmembrămintelor dreptului de proprietate	Cota parte	Identificator entitate asociată	Act juridic			Valoare ipotecă	Tip monedă
Nume / Denumire	Inițiala tatălui	Prenume						Tip act	Nr. act / data	Emitent		
-	-	-	-	-	-	-	-	-	-	-	-	-

4. NOTĂRI, PROCESE, INTERDICȚII				
Tipul notării	Tip act	Nr. act / data	Emitent	Identificator entitate asociată
-	-	-	-	-

5. OBSERVAȚII		
Imobil împrejmuit / neîmprejmuit	Imobil contestat / necontestat	Alte observații
Neîmprejmuit		



REGISTRUL CADASTRAL AL IMOBILELOR

ANEXA Nr. 2

UAT Ciomeghiu
Zonă cooperativizată (Co)

Sector cadastral nr. 189

1. DESCRIEREA IMOBILULUI																
DATE TEREN											DATE CONSTRUCȚII					
Identificator teren	Adresă imobil	Număr cadastral	Nr. CF	Suprafața măsurată	Intravilan / extra.(I/E)	Nr. top.	Nr. tarla	Nr. parcelă	Categorie folosință	Suprafață parcelă	Identificator construcție	Cod grupă destinație	Suprafața construită	Nr. niveluri	Nr. CF	Constr. cu acte (DA/NU)
189058	Intravilan, Loc. Ghiorac, UAT. Ciomeghiu, Jud. Bihor; (Tarla: -, Parcela: -)		1481 Ghiorac	1322	I	1163,1164,11-65,1166			CC	610	1	CAS	197	1		NU
					I	1163,1164,11-65,1166		A	712							

2. PROPRIETATEA / POSESIA													
Titularul dreptului / posesiei			Proprietar=1 / Posesor=0	Data nașterii / CUI	Domiciliu / Sediu	Cota parte	Identificator entitate asociată	Cotă parte teren UI	Mod de dobândire	Act juridic			Obs. privitoare la proprietar
Nume / Denumire	Inițiala tatălui	Prenume								Tip act	Nr. act / data	Emitent	
UAT CIUMEGHIU			1	4641300	Loc. Ciomeghiu, UAT. Ciomeghiu, Jud. Bihor	1/1	189058		Lege	act normativ	7 / 13.03.1996	Parlamentul Romaniei	Proprietar Neidentificat

3. SARCINI / DEZMEMBRĂMINTE												
Titular			Data nașterii / CUI	Domiciliu / Sediu	Tipul sarcinii sau al dezmembrămintelor dreptului de proprietate	Cota parte	Identificator entitate asociată	Act juridic			Valoare ipotecă	Tip monedă
Nume / Denumire	Inițiala tatălui	Prenume						Tip act	Nr. act / data	Emitent		
-	-	-	-	-	-	-	-	-	-	-	-	-

4. NOTĂRI, PROCESE, INTERDICȚII				
Tipul notării	Tip act	Nr. act / data	Emitent	Identificator entitate asociată
-	-	-	-	-

5. OBSERVAȚII		
Imobil împrejmuit / neîmprejmuit	Imobil contestat / necontestat	Alte observații
Împrejmuit		



REGISTRUL CADASTRAL AL IMOBILELOR

ANEXA Nr. 2

UAT Ciomeghiu
Zonă cooperativizată (Co)

Sector cadastral nr. 189

1. DESCRIEREA IMOBILULUI																
DATE TEREN											DATE CONSTRUCȚII					
Identificator teren	Adresă imobil	Număr cadastral	Nr. CF	Suprafața măsurată	Intravilan / extra.(I/E)	Nr. top.	Nr. tarla	Nr. parcelă	Categorie folosință	Suprafață parcelă	Identificator construcție	Cod grupă destinație	Suprafața construită	Nr. niveluri	Nr. CF	Constr. cu acte (DA/NU)
189059	Intravilan, Loc. Ghiorac, Str. SMOCHINILOR, UAT. Ciomeghiu, Jud. Bihor; (Tarla: -, Parcela: -)		54390	2077	I	1183/1,1183/2- ,1183/3			DR	2077						

2. PROPRIETATEA / POSESIA															
Titularul dreptului / posesiei			Proprietar=1 / Posesor=0	Data nașterii / CUI	Domiciliu / Sediul	Cota parte	Identificator entitate asociată	Cotă parte teren UI	Mod de dobândire	Act juridic			Obs. privitoare la proprietar		
Nume / Denumire	Inițiala tatălui	Prenume								Tip act	Nr. act / data	Emitent			
COMUNA CIUMEGHIU			1	4641300	Loc. Ciomeghiu, Nr.9, UAT. Ciomeghiu, Jud. Bihor	1/1	189059		Lege	act administrativ	Hotarare nr.47 / 27.06.2017	Consiliul Local al Comunei Ciomeghiu	domeniu public		

3. SARCINI / DEZMEMBRĂMINTE															
Titular			Data nașterii / CUI	Domiciliu / Sediul	Tipul sarcinii sau al dezmembrămintelor dreptului de proprietate	Cota parte	Identificator entitate asociată	Act juridic			Valoare ipotecă	Tip monedă			
Nume / Denumire	Inițiala tatălui	Prenume						Tip act	Nr. act / data	Emitent					
-	-	-	-	-	-	-	-	-	-	-	-	-	-		

4. NOTĂRI, PROCESE, INTERDICȚII															
Tipul notării						Tip act		Nr. act / data		Emitent			Identificator entitate asociată		
-						-		-		-			-		

5. OBSERVAȚII															
Imobil împrejmuit / neîmprejmuit				Imobil contestat / necontestat				Alte observații							
Neîmprejmuit															



REGISTRUL CADASTRAL AL IMOBILELOR

ANEXA Nr. 2

UAT Ciomeghiu
Zonă cooperativizată (Co)

Sector cadastral nr. 189

1. DESCRIEREA IMOBILULUI																
DATE TEREN											DATE CONSTRUCȚII					
Identificator teren	Adresă imobil	Număr cadastral	Nr. CF	Suprafața măsurată	Intravilan / extra.(I/E)	Nr. top.	Nr. tarla	Nr. parcelă	Categorie folosință	Suprafață parcelă	Identificator construcție	Cod grupă destinație	Suprafața construită	Nr. niveluri	Nr. CF	Constr. cu acte (DA/NU)
189060	Intravilan, Loc. Ghiorac, UAT. Ciomeghiu, Jud. Bihor; (Tarla: -, Parcela: -)		1769 Ghiorac	1473	I	1143/2,1144/2			CC	90	1	CL	43	1		DA
					I	1143/2,1144/2		A	1383							

2. PROPRIETATEA / POSESIA													
Titularul dreptului / posesiei			Proprietar=1 / Posesor=0	Data nașterii / CUI	Domiciliu / Sediu	Cota parte	Identificator entitate asociată	Cotă parte teren UI	Mod de dobândire	Act juridic			Obs. privitoare la proprietar
Nume / Denumire	Inițiala tatălui	Prenume								Tip act	Nr. act / data	Emitent	
BAJO		ELENA	1		Loc. Ghiorac, Nr.180, UAT. Ciomeghiu, Jud. Bihor	1/1	189060		Reconstituire	act administrativ	2359, Titlu de proprietate / 27.12.1999	CJPSDPAT BIHOR	Lipsa CNP
BAJO		ELENA	1		Loc. Ghiorac, UAT. Ciomeghiu, Jud. Bihor	1/1	C1		Construire	act administrativ	2650, Adeverinta de constructii / 11.12.2000	Primaria comunei Ciomeghiu	Lipsa CNP

3. SARCINI / DEZMEMBRĂMINTE												
Titular			Data nașterii / CUI	Domiciliu / Sediu	Tipul sarcinii sau al dezmembrămintelor dreptului de proprietate	Cota parte	Identificator entitate asociată	Act juridic			Valoare ipotecă	Tip monedă
Nume / Denumire	Inițiala tatălui	Prenume						Tip act	Nr. act / data	Emitent		
-	-	-	-	-	-	-	-	-	-	-	-	-

4. NOTĂRI, PROCESE, INTERDICȚII				
Tipul notării	Tip act	Nr. act/ data	Emitent	Identificator entitate asociată
-	-	-	-	-

5. OBSERVAȚII		
Imobil împrejmuit/ neimprejmuit	Imobil contestat/ necontestat	Alte observații
Împrejmuit		



REGISTRUL CADASTRAL AL IMOBILELOR

ANEXA Nr. 2

UAT Ciomeghiu
Zonă cooperativizată (Co)

Sector cadastral nr. 189

1. DESCRIEREA IMOBILULUI																
DATE TEREN											DATE CONSTRUCȚII					
Identificator teren	Adresă imobil	Număr cadastral	Nr. CF	Suprafața măsurată	Intravilan / extra.(I/E)	Nr. top.	Nr. tarla	Nr. parcelă	Categorie folosință	Suprafață parcelă	Identificator construcție	Cod grupă destinație	Suprafața construită	Nr. niveluri	Nr. CF	Constr. cu acte (DA/NU)
189061	Intravilan, Loc. Ghorac, UAT. Ciomeghiu, Jud. Bihor; (Tarla: -, Parcela: -)		53827	2757	I	1172,1173,1177/8			A	2757						

2. PROPRIETATEA / POSESIA													
Titularul dreptului / posesiei			Proprietar=1 / Posesor=0	Data nașterii / CUI	Domiciliu / Sediu	Cota parte	Identificator entitate asociată	Cotă parte teren UI	Mod de dobândire	Act juridic			Obs. privitoare la proprietar
Nume / Denumire	Inițiala tatălui	Prenume								Tip act	Nr. act / data	Emitent	
VASALIUT		NELU-VIOREL	1		Jud. Neidentificat	1/1	189061		Convenție	act notarial	Contract de vânzare-cumpărare aut 1359 / 02.05.2017	NP Dragoiu Ilie	si sotia Lipsa CNP
VASALIUT		DORINA-VIORELIA	1		Jud. Neidentificat								ca bun comun Lipsa CNP

3. SARCINI / DEZMEMBRĂMINTE													
Titular			Data nașterii / CUI	Domiciliu / Sediu	Tipul sarcinii sau al dezmembrămintelor dreptului de proprietate	Cota parte	Identificator entitate asociată	Act juridic			Valoare ipotecă	Tip monedă	
Nume / Denumire	Inițiala tatălui	Prenume						Tip act	Nr. act / data	Emitent			
-	-	-	-	-	-	-	-	-	-	-	-	-	-

4. NOTĂRI, PROCESE, INTERDICȚII				
Tipul notării	Tip act	Nr. act / data	Emitent	Identificator entitate asociată
-	-	-	-	-

5. OBSERVAȚII		
Imobil împrejmuit / neîmprejmuit	Imobil contestat / necontestat	Alte observații
Împrejmuit		Imobil amplasat si pe nr. top. 1183.



REGISTRUL CADASTRAL AL IMOBILELOR

ANEXA Nr. 2

UAT Ciumeghiu
Zonă cooperativizată (Co)

Sector cadastral nr. 189

1. DESCRIEREA IMOBILULUI																
DATE TEREN											DATE CONSTRUCȚII					
Identificator teren	Adresă imobil	Număr cadastral	Nr. CF	Suprafața măsurată	Intravilan / extra.(I/E)	Nr. top.	Nr. tarla	Nr. parcelă	Categorie folosință	Suprafață parcelă	Identificator construcție	Cod grupă destinație	Suprafața construită	Nr. niveluri	Nr. CF	Constr. cu acte (DA/NU)
189062	Intravilan, Loc. Ciumeghiu, UAT. Ciumeghiu, Jud. Bihor; (Tarla: -, Parcela: -)		50419	17496	I				CC	17496	1	CA	88	1	50419-C1	DA
											2	CIE	84	1	50419-C2	DA

2. PROPRIETATEA / POSESIA													
Titularul dreptului / posesiei			Proprietar=1 / Posesor=0	Data nașterii / CUI	Domiciliu / Sediu	Cota parte	Identificator entitate asociată	Cotă parte teren UI	Mod de dobândire	Act juridic			Obs. privitoare la proprietar
Nume / Denumire	Inițiala tatălui	Prenume								Tip act	Nr. act / data	Emitent	
COMUNA CIUMEGHIU			1	4641300	Loc. Ciumeghiu, UAT. Ciumeghiu, Jud. Bihor	1/1	189062, C1		Lege	act administrativ	1659 / 19.05.2009	OCPI BIHOR	
COMUNA CIUMEGHIU			1	4641300	Loc. Ciumeghiu, Nr.9, UAT. Ciumeghiu, Jud. Bihor	1/1	C2		Construire	act administrativ	Documentatie cadastrala nr.787 / 18.01.2017	OCPI Bihor	

3. SARCINI / DEZMEMBRĂMINTE												
Titular			Data nașterii / CUI	Domiciliu / Sediu	Tipul sarcinii sau al dezmembrămintelor dreptului de proprietate	Cota parte	Identificator entitate asociată	Act juridic			Valoare ipotecă	Tip monedă
Nume / Denumire	Inițiala tatălui	Prenume						Tip act	Nr. act / data	Emitent		
-	-	-	-	-	-	-	-	-	-	-	-	-

4. NOTĂRI, PROCESE, INTERDICȚII				
Tipul notării	Tip act	Nr. act / data	Emitent	Identificator entitate asociată
-	-	-	-	-

5. OBSERVAȚII		
Imobil împrejmuit / neîmprejmuit	Imobil contestat / necontestat	Alte observații
Neîmprejmuit		

