

REGISTRUL CADASTRAL AL IMOBILELOR

ANEXA Nr. 2

UAT Ciumeghiu
Zonă cooperativizată (Co)

Sector cadastral nr. 164

1. DESCRIEREA IMOBILULUI																
DATE TEREN											DATE CONSTRUCȚII					
Identificator teren	Adresă imobil	Număr cadastral	Nr. CF	Suprafața măsurată	Intravilan / extra.(I/E)	Nr. top.	Nr. tarla	Nr. parcelă	Categorie folosință	Suprafața parcelă	Identificator construcție	Cod grupă destinație	Suprafața construită	Nr. niveluri	Nr. CF	Constr. cu acte (DA/NU)
164000	Intravilan, Loc. Ghiorac, Nr.1, UAT. Ciumeghiu, Jud. Bihor; (Tarla: -, Parcela: -)		434 Ghiorac	2128	I	1324			CC	1360	1	CL	188	1		DA
					I	1324			A	768	2	CL	112	1		DA
											3	CA	33	1		DA
											4	CA	27	1		DA

2. PROPRIETATEA / POSESIA													
Titularul dreptului / posesiei			Proprietar=1 / Posesor=0	Data nașterii / CUI	Domiciliu / Sediul	Cota parte	Identificator entitate asociată	Cotă parte teren UI	Mod de dobândire	Act juridic			Obs. privitoare la proprietar
Nume / Denumire	Inițiala tatălui	Prenume								Tip act	Nr. act / data	Emitent	
GAL		AURINA	0	06.04.1931	Jud. Neidentificat	1/1	164000		Constituire	act administrativ	1888, Adeverinta de posesie / 24.03.2023	Primaria Ciumeghiu	
GAL		AURINA	1		Jud. Neidentificat	1/1	C1, C2, C3, C4		Construire	act administrativ	1889, Adeverinta de constructii / 24.03.2023	Primaria Ciumeghiu	Lipsa CNP

3. SARCINI / DEZMEMBRĂMINTE												
Titular			Data nașterii / CUI	Domiciliu / Sediul	Tipul sarcinii sau al dezmembrămintelor dreptului de proprietate	Cota parte	Identificator entitate asociată	Act juridic			Valoare ipotecă	Tip monedă
Nume / Denumire	Inițiala tatălui	Prenume						Tip act	Nr. act / data	Emitent		
-	-	-	-	-	-	-	-	-	-	-	-	-

4. NOTĂRI, PROCESE, INTERDICȚII				
Tipul notării	Tip act	Nr. act/ data	Emitent	Identificator entitate asociată
-	-	-	-	-

5. OBSERVAȚII		
Imobil împrejmuit/ neîmprejmuit	Imobil contestat/ necontestat	Alte observații
Neîmprejmuit		Suprafata nr. top. gresita in CF.



REGISTRUL CADASTRAL AL IMOBILELOR

ANEXA Nr. 2

UAT Ciomeghiu
Zonă cooperativizată (Co)

Sector cadastral nr. 164

1. DESCRIEREA IMOBILULUI																
DATE TEREN										DATE CONSTRUCȚII						
Identificator teren	Adresă imobil	Număr cadastral	Nr. CF	Suprafața măsurată	Intravilan / extra.(I/E)	Nr. top.	Nr. tarla	Nr. parcelă	Categorie folosință	Suprafață parcelă	Identificator construcție	Cod grupă destinație	Suprafața construită	Nr. niveluri	Nr. CF	Constr. cu acte (DA/NU)
164001	Intravilan, Loc. Ghiorac, UAT. Ciomeghiu, Jud. Bihor; (Tarla: -, Parcela: -)		434 Ghiorac	1644	I	1324			A	1644						

2. PROPRIETATEA / POSESIA													
Titularul dreptului / posesiei			Proprietar=1 / Posesor=0	Data nașterii / CUI	Domiciliu / Sediu	Cota parte	Identificator entitate asociată	Cotă parte teren UI	Mod de dobândire	Act juridic			Obs. privitoare la proprietar
Nume / Denumire	Inițiala tatălui	Prenume								Tip act	Nr. act / data	Emitent	
MANEA		IOAN	0	03.01.1956	Jud. Neidentificat	1/1	164001		Constituire	act administrativ	1888, Adeverinta de posesie / 24.03.2023	Primaria Ciomeghiu	

3. SARCINI / DEZMEMBRĂMINTE													
Titular			Data nașterii / CUI	Domiciliu / Sediu	Tipul sarcinii sau al dezmembrămintelor dreptului de proprietate	Cota parte	Identificator entitate asociată	Act juridic			Valoare ipotecă	Tip monedă	
Nume / Denumire	Inițiala tatălui	Prenume						Tip act	Nr. act / data	Emitent			
-	-	-	-	-	-	-	-	-	-	-	-	-	-

4. NOTĂRI, PROCESE, INTERDICȚII				
Tipul notării	Tip act	Nr. act / data	Emitent	Identificator entitate asociată
-	-	-	-	-

5. OBSERVAȚII		
Imobil împrejmuit / neîmprejmuit	Imobil contestat / necontestat	Alte observații
Împrejmuit		Suprafata nr. top. gresita in CF.



REGISTRUL CADASTRAL AL IMOBILELOR

ANEXA Nr. 2

UAT Ciomeghiu
Zonă cooperativizată (Co)

Sector cadastral nr. 164

1. DESCRIEREA IMOBILULUI																
DATE TEREN										DATE CONSTRUCȚII						
Identificator teren	Adresă imobil	Număr cadastral	Nr. CF	Suprafața măsurată	Intravilan / extra.(I/E)	Nr. top.	Nr. tarla	Nr. parcelă	Categorie folosință	Suprafață parcelă	Identificator construcție	Cod grupă destinație	Suprafața construită	Nr. niveluri	Nr. CF	Constr. cu acte (DA/NU)
164002	Intravilan, Loc. Ghiorac, Nr.3, UAT. Ciomeghiu, Jud. Bihor; (Tarla: -, Parcela: -)		434 Ghiorac	1795	I	1324			CC	875	1	CL	134	1		DA
					I	1324			A	920	2	CA	29	1		DA

2. PROPRIETATEA / POSESIA													
Titularul dreptului / posesiei			Proprietar=1 / Posesor=0	Data nașterii / CUI	Domiciliu / Sediul	Cota parte	Identificator entitate asociată	Cotă parte teren UI	Mod de dobândire	Act juridic			Obs. privitoare la proprietar
Nume / Denumire	Inițiala tatălui	Prenume								Tip act	Nr. act / data	Emitent	
PAȘCALĂU		SAVETA	0	11.04.1945	Jud. Neidentificat	1/1	164002		Constituire	act administrativ	1888, Adeverinta de posesie / 24.03.2023	Primaria Ciomeghiu	
PAȘCALĂU		SAVETA	1		Jud. Neidentificat	1/1	C1, C2		Construire	act administrativ	1889, Adeverinta de constructii / 24.03.2023	Primaria Ciomeghiu	Lipsa CNP

3. SARCINI / DEZMEMBRĂMINTE													
Titular			Data nașterii / CUI	Domiciliu / Sediul	Tipul sarcinii sau al dezmembrămintelor dreptului de proprietate	Cota parte	Identificator entitate asociată	Act juridic			Valoare ipotecă	Tip monedă	
Nume / Denumire	Inițiala tatălui	Prenume						Tip act	Nr. act / data	Emitent			
-	-	-	-	-	-	-	-	-	-	-	-	-	-

4. NOTĂRI, PROCESE, INTERDICȚII				
Tipul notării	Tip act	Nr. act / data	Emitent	Identificator entitate asociată
-	-	-	-	-

5. OBSERVAȚII		
Imobil împrejmuit / neîmprejmuit	Imobil contestat / necontestat	Alte observații
Neîmprejmuit		Suprafata nr. top. gresita in CF



REGISTRUL CADASTRAL AL IMOBILELOR

ANEXA Nr. 2

UAT Ciomeghiu
Zonă cooperativizată (Co)

Sector cadastral nr. 164

1. DESCRIEREA IMOBILULUI																
DATE TEREN											DATE CONSTRUCȚII					
Identificator teren	Adresă imobil	Număr cadastral	Nr. CF	Suprafața măsurată	Intravilan / extra.(I/E)	Nr. top.	Nr. tarla	Nr. parcelă	Categorie folosință	Suprafață parcelă	Identificator construcție	Cod grupă destinație	Suprafața construită	Nr. niveluri	Nr. CF	Constr. cu acte (DA/NU)
164003	Intravilan, Loc. Ghiorac, Nr.4, UAT. Ciomeghiu, Jud. Bihor; (Tarla: -, Parcela: -)		434 Ghiorac	1750	I	1324			CC	700	1	CL	106	1		DA
					I	1324			A	1050	2	CL	70	1		DA
											3	CA	25	1		DA
											4	CA	12	1		DA

2. PROPRIETATEA / POSESIA													
Titularul dreptului / posesiei			Proprietar=1 / Posesor=0	Data nașterii / CUI	Domiciliu / Sediul	Cota parte	Identificator entitate asociată	Cotă parte teren UI	Mod de dobândire	Act juridic			Obs. privitoare la proprietar
Nume / Denumire	Inițiala tatălui	Prenume								Tip act	Nr. act / data	Emitent	
DUMA		ANA	0	14.06.1964	Jud. Neidentificat	1/1	164003		Constituire	act administrativ	1888, Adeverinta de posesie / 24.03.2023	Primaria Ciomeghiu	
DUMA		TEODOR	1	13.04.1958	Jud. Neidentificat	1/1	C1, C2, C3, C4		Construire	act administrativ	1889, Adeverinta de constructii / 24.03.2023	Primaria Ciomeghiu	
DUMA		ANA	1	14.06.1964	Jud. neidentificat								

3. SARCINI / DEZMEMBRĂMINTE												
Titular			Data nașterii / CUI	Domiciliu / Sediul	Tipul sarcinii sau al dezmembrămintelor dreptului de proprietate	Cota parte	Identificator entitate asociată	Act juridic			Valoare ipotecă	Tip monedă
Nume / Denumire	Inițiala tatălui	Prenume						Tip act	Nr. act / data	Emitent		
-	-	-	-	-	-	-	-	-	-	-	-	-

4. NOTĂRI, PROCESE, INTERDICȚII				
Tipul notării	Tip act	Nr. act/ data	Emitent	Identificator entitate asociată
-	-	-	-	-

5. OBSERVAȚII		
Imobil împrejmuit/ neîmprejmuit	Imobil contestat/ necontestat	Alte observații
Neîmprejmuit		Suprafata nr. top. gresita in CF.



REGISTRUL CADASTRAL AL IMOBILELOR

ANEXA Nr. 2

UAT Ciomeghiu
Zonă cooperativizată (Co)

Sector cadastral nr. 164

1. DESCRIEREA IMOBILULUI																
DATE TEREN										DATE CONSTRUCȚII						
Identificator teren	Adresă imobil	Număr cadastral	Nr. CF	Suprafața măsurată	Intravilan / extra.(I/E)	Nr. top.	Nr. tarla	Nr. parcelă	Categorie folosință	Suprafață parcelă	Identificator construcție	Cod grupă destinație	Suprafața construită	Nr. niveluri	Nr. CF	Constr. cu acte (DA/NU)
164004	Intravilan, Loc. Ghiorac, Nr.5, UAT. Ciomeghiu, Jud. Bihor; (Tarla: -, Parcela: -)		434 Ghiorac	1702	I	1324			CC	600	1	CL	110	1		DA
					I	1324			A	1102	2	CA	21	1		DA

2. PROPRIETATEA / POSESIA															
Titularul dreptului / posesiei			Proprietar=1 / Posesor=0	Data nașterii / CUI	Domiciliu / Sediul	Cota parte	Identificator entitate asociată	Cotă parte teren UI	Mod de dobândire	Act juridic			Obs. privitoare la proprietar		
Nume / Denumire	Inițiala tatălui	Prenume								Tip act	Nr. act / data	Emitent			
ARDELEAN		CLAUDIA	0	11.12.1981	Jud. Neidentificat	1/1	164004		Constituire	act administrativ	1888, Adeverinta de posesie / 24.03.2023	Primaria Ciomeghiu			
ARDELEAN		CLAUDIA	1		Jud. Neidentificat	1/1	C1, C2		Construire	act administrativ	1889, Adeverinta de constructii / 24.03.2023	Primaria Ciomeghiu	Lipsa CNP		
ARDELEAN		FLORIN COSMIN	1		Jud. neidentificat								Lipsa CNP		

3. SARCINI / DEZMEMBRĂMINTE															
Titular			Data nașterii / CUI	Domiciliu / Sediul	Tipul sarcinii sau al dezmembrămintelor dreptului de proprietate	Cota parte	Identificator entitate asociată	Act juridic			Valoare ipotecă	Tip monedă			
Nume / Denumire	Inițiala tatălui	Prenume						Tip act	Nr. act / data	Emitent					
-	-	-	-	-	-	-	-	-	-	-	-	-	-		

4. NOTĂRI, PROCESE, INTERDICȚII															
Tipul notării						Tip act		Nr. act/ data		Emitent		Identificator entitate asociată			
-						-		-		-		-			

5. OBSERVAȚII															
Imobil împrejmuit/ neîmprejmuit				Imobil contestat/ necontestat				Alte observații							
Neîmprejmuit								Suprafata nr. top gresita in CF							



REGISTRUL CADASTRAL AL IMOBILELOR

ANEXA Nr. 2

UAT Ciomeghiu
Zonă cooperativizată (Co)

Sector cadastral nr. 164

1. DESCRIEREA IMOBILULUI																
DATE TEREN										DATE CONSTRUCȚII						
Identificator teren	Adresă imobil	Număr cadastral	Nr. CF	Suprafața măsurată	Intravilan / extra.(I/E)	Nr. top.	Nr. tarla	Nr. parcelă	Categorie folosință	Suprafață parcelă	Identificator construcție	Cod grupă destinație	Suprafața construită	Nr. niveluri	Nr. CF	Constr. cu acte (DA/NU)
164005	Intravilan, Loc. Ghiorac, Nr.6, UAT. Ciomeghiu, Jud. Bihor; (Tarla: -, Parcela: -)		434 Ghiorac	1744	I	1324			CC	600	1	CL	118	1		DA
					I	1324		A	1144	2	CA	36	1		DA	

2. PROPRIETATEA / POSESIA															
Titularul dreptului / posesiei			Proprietar=1 / Posesor=0	Data nașterii / CUI	Domiciliu / Sediu	Cota parte	Identificator entitate asociată	Cotă parte teren UI	Mod de dobândire	Act juridic			Obs. privitoare la proprietar		
Nume / Denumire	Inițiala tatălui	Prenume								Tip act	Nr. act / data	Emitent			
UAT CIUMEGHIU			1	4641300	Loc. Ciomeghiu, UAT. Ciomeghiu, Jud. Bihor	1/1	164005		Lege	act normativ	7 / 13.03.1996	Parlamentul Romaniei	Proprietar neidentificat		
LUCA		ELISABETA	1	19.06.1942	Jud. Neidentificat	1/1	C1, C2		Construire	act administrativ	1889, Adeverinta de constructii / 24.03.2023	Primaria Ciomeghiu	Lipsa CNP		
TIC		LAURA	1		Jud. neidentificat										

3. SARCINI / DEZMEMBRĂMINTE													
Titular			Data nașterii / CUI	Domiciliu / Sediu	Tipul sarcinii sau al dezmembrămintelor dreptului de proprietate	Cota parte	Identificator entitate asociată	Act juridic			Valoare ipotecă	Tip monedă	
Nume / Denumire	Inițiala tatălui	Prenume						Tip act	Nr. act / data	Emitent			
-	-	-	-	-	-	-	-	-	-	-	-	-	-

4. NOTĂRI, PROCESE, INTERDICȚII				
Tipul notării	Tip act	Nr. act/ data	Emitent	Identificator entitate asociată
-	-	-	-	-

5. OBSERVAȚII		
Imobil împrejmuit/ neimprejmuit	Imobil contestat/ necontestat	Alte observații
Neimprejmuit		Suprafata nr. top. gresita in CE.



REGISTRUL CADASTRAL AL IMOBILELOR

ANEXA Nr. 2

UAT Ciomeghiu
Zonă cooperativizată (Co)

Sector cadastral nr. 164

1. DESCRIEREA IMOBILULUI																
DATE TEREN											DATE CONSTRUCȚII					
Identificator teren	Adresă imobil	Număr cadastral	Nr. CF	Suprafața măsurată	Intravilan / extra.(I/E)	Nr. top.	Nr. tarla	Nr. parcelă	Categorie folosință	Suprafață parcelă	Identificator construcție	Cod grupă destinație	Suprafața construită	Nr. niveluri	Nr. CF	Constr. cu acte (DA/NU)
164006	Intravilan, Loc. Ghiorac, UAT. Ciomeghiu, Jud. Bihor; (Tarla: -, Parcela: -)		1358 Ghiorac	1811	I	1224/3			CC	800	1	CL	127	1		DA
					I	1224/3			A	1011	2	CL	39	1		DA
											3	CA	28	1		DA

2. PROPRIETATEA / POSESIA															
Titularul dreptului / posesiei			Proprietar=1 / Posesor=0	Data nașterii / CUI	Domiciliu / Sediu	Cota parte	Identificator entitate asociată	Cotă parte teren UI	Mod de dobândire	Act juridic			Obs. privitoare la proprietar		
Nume / Denumire	Inițiala tatălui	Prenume								Tip act	Nr. act / data	Emitent			
BUZ		AUREL	1		Loc. Ghiorac, Nr.7, UAT. Ciomeghiu, Jud. Bihor	1/1	164006		Reconstituire	act administrativ	1521, Titlu de proprietate / 08.02.1996	CJPSDPAT BIHOR	Lipsa CNP		
BUZ		AUREL	1	23.01.1939	Jud. Neidentificat	1/1	C1, C2, C3		Construire	act administrativ	1889, Adeverinta de constructii / 24.03.2023	Primaria Ciomeghiu			

3. SARCINI / DEZMEMBRĂMINTE												
Titular			Data nașterii / CUI	Domiciliu / Sediu	Tipul sarcinii sau al dezmembrămintelor dreptului de proprietate	Cota parte	Identificator entitate asociată	Act juridic			Valoare ipotecă	Tip monedă
Nume / Denumire	Inițiala tatălui	Prenume						Tip act	Nr. act / data	Emitent		
-	-	-	-	-	-	-	-	-	-	-	-	-

4. NOTĂRI, PROCESE, INTERDICȚII				
Tipul notării	Tip act	Nr. act / data	Emitent	Identificator entitate asociată
-	-	-	-	-

5. OBSERVAȚII		
Imobil împrejmuit / neîmprejmuit	Imobil contestat / necontestat	Alte observații
Împrejmuit		Nr. top. dezmembrat in CF. Imobil amplasat faptic pe nr. top. 1324.



REGISTRUL CADASTRAL AL IMOBILELOR

ANEXA Nr. 2

UAT Ciomeghiu
Zonă cooperativizată (Co)

Sector cadastral nr. 164

1. DESCRIEREA IMOBILULUI																
DATE TEREN											DATE CONSTRUCȚII					
Identificator teren	Adresă imobil	Număr cadastral	Nr. CF	Suprafața măsurată	Intravilan / extra.(I/E)	Nr. top.	Nr. tarla	Nr. parcelă	Categorie folosință	Suprafață parcelă	Identificator construcție	Cod grupă destinație	Suprafața construită	Nr. niveluri	Nr. CF	Constr. cu acte (DA/NU)
164007	Intravilan, Loc. Ghiorac, Nr.8, UAT. Ciomeghiu, Jud. Bihor; (Tarla: -, Parcela: -)		434 Ghiorac	1802	I	1324			A	1142	1	CL	157	1		DA
					I	1324			CC	660	2	CA	42	1		DA
											3	CA	36	1		DA

2. PROPRIETATEA / POSESIA													
Titularul dreptului / posesiei			Proprietar=1 / Posesor=0	Data nașterii / CUI	Domiciliu / Sediul	Cota parte	Identificator entitate asociată	Cotă parte teren UI	Mod de dobândire	Act juridic			Obs. privitoare la proprietar
Nume / Denumire	Inițiala tatălui	Prenume								Tip act	Nr. act / data	Emitent	
UAT CIUMEGHIU			1	4641300	Loc. Ciomeghiu, UAT. Ciomeghiu, Jud. Bihor	1/1	164007		Lege	act normativ	7 / 13.03.1996	Parlamentul Romaniei	Proprietar neidentificat
CURUȚ		IONEL-FLORIN	1	11.02.1986	Jud. Neidentificat	1/1	C1, C2, C3		Construire	act administrativ	1889, Adeverinta de constructii / 24.03.2023	Primaria Ciomeghiu	

3. SARCINI / DEZMEMBRĂMINTE												
Titular			Data nașterii / CUI	Domiciliu / Sediul	Tipul sarcinii sau al dezmembrămintelor dreptului de proprietate	Cota parte	Identificator entitate asociată	Act juridic			Valoare ipotecă	Tip monedă
Nume / Denumire	Inițiala tatălui	Prenume						Tip act	Nr. act / data	Emitent		
-	-	-	-	-	-	-	-	-	-	-	-	-

4. NOTĂRI, PROCESE, INTERDICȚII				
Tipul notării	Tip act	Nr. act / data	Emitent	Identificator entitate asociată
-	-	-	-	-

5. OBSERVAȚII		
Imobil împrejmuit / neîmprejmuit	Imobil contestat / necontestat	Alte observații
Împrejmuit		Suprafata nr. top. gresita in CF



REGISTRUL CADASTRAL AL IMOBILELOR

ANEXA Nr. 2

UAT Ciomeghiu
Zonă cooperativizată (Co)

Sector cadastral nr. 164

1. DESCRIEREA IMOBILULUI																
DATE TEREN											DATE CONSTRUCȚII					
Identificator teren	Adresă imobil	Număr cadastral	Nr. CF	Suprafața măsurată	Intravilan / extra.(I/E)	Nr. top.	Nr. tarla	Nr. parcelă	Categorie folosință	Suprafață parcelă	Identificator construcție	Cod grupă destinație	Suprafața construită	Nr. niveluri	Nr. CF	Constr. cu acte (DA/NU)
164008	Intravilan, Loc. Ghiorac, Nr.9, UAT. Ciomeghiu, Jud. Bihor; (Tarla: -, Parcela: -)		620 Ghiorac	1464	I	1222/1n			A	1094	1	CL	64	1		NU
					I	1222/1n			CC	370						

2. PROPRIETATEA / POSESIA													
Titularul dreptului / posesiei			Proprietar=1 / Posesor=0	Data nașterii / CUI	Domiciliu / Sediul	Cota parte	Identificator entitate asociată	Cotă parte teren UI	Mod de dobândire	Act juridic			Obs. privitoare la proprietar
Nume / Denumire	Inițiala tatălui	Prenume								Tip act	Nr. act / data	Emitent	
UAT CIUMEGHIU			1	4641300	Loc. Ciomeghiu, UAT. Ciomeghiu, Jud. Bihor	1/1	164008		Lege	act normativ	7 / 13.03.1996	Parlamentul Romaniei	Proprietar neidentificat.

3. SARCINI / DEZMEMBRĂMINTE												
Titular			Data nașterii / CUI	Domiciliu / Sediul	Tipul sarcinii sau al dezmembrămintelor dreptului de proprietate	Cota parte	Identificator entitate asociată	Act juridic			Valoare ipotecă	Tip monedă
Nume / Denumire	Inițiala tatălui	Prenume						Tip act	Nr. act / data	Emitent		
-	-	-	-	-	-	-	-	-	-	-	-	-

4. NOTĂRI, PROCESE, INTERDICȚII				
Tipul notării	Tip act	Nr. act / data	Emitent	Identificator entitate asociată
-	-	-	-	-

5. OBSERVAȚII		
Imobil împrejmuit / neîmprejmuit	Imobil contestat / necontestat	Alte observații
Neîmprejmuit		



REGISTRUL CADASTRAL AL IMOBILELOR

ANEXA Nr. 2

UAT Ciomeghiu

Zonă cooperativizată (Co)

Sector cadastral nr. 164

1. DESCRIEREA IMOBILULUI																
DATE TEREN										DATE CONSTRUCȚII						
Identificator teren	Adresă imobil	Număr cadastral	Nr. CF	Suprafața măsurată	Intravilan / extra.(I/E)	Nr. top.	Nr. tarla	Nr. parcelă	Categorie folosință	Suprafață parcelă	Identificator construcție	Cod grupă destinație	Suprafața construită	Nr. niveluri	Nr. CF	Constr. cu acte (DA/NU)
164009	Intravilan, Loc. Ghiorac, Nr.10, UAT. Ciomeghiu, Jud. Bihor; (Tarla: -, Parcela: -)		53754	1320	I				CC	454	1	CL	88	1	53754-C1	DA
					I			A	866	2	CA	25	1	53754-C2	DA	

2. PROPRIETATEA / POSESIA													
Titularul dreptului / posesiei			Proprietar=1 / Posesor=0	Data nașterii / CUI	Domiciliu / Sediu	Cota parte	Identificator entitate asociată	Cotă parte teren UI	Mod de dobândire	Act juridic			Obs. privitoare la proprietar
Nume / Denumire	Inițiala tatălui	Prenume								Tip act	Nr. act / data	Emitent	
GAVRA		MARIN-FLORIN	1	28.03.1966	Loc. Oradea, Str. Doina, Nr.10, Bl.PB62, Ap.9, UAT. Oradea, Jud. Bihor	1/1	164009		Convenție	act notarial	582, Contract de vanzare - cumparare / 10.08.2020	Bot Ioana Stefania	bun comun
GAVRA		MARIN-FLORIN	1		Loc. Oradea, Str. Doina, Nr.10, Bl.PB62, Ap.9, UAT. Oradea, Jud. Bihor	1/1	C1, C2		Convenție	act notarial	582, Contract de vanzare - cumparare / 10.08.2020	Bot Ioana Stefania	bun comun, Lipsa CNP

3. SARCINI / DEZMEMBRĂMINTE													
Titular			Data nașterii / CUI	Domiciliu / Sediu	Tipul sarcinii sau al dezmembrămintelor dreptului de proprietate	Cota parte	Identificator entitate asociată	Act juridic			Valoare ipotecă	Tip monedă	
Nume / Denumire	Inițiala tatălui	Prenume						Tip act	Nr. act / data	Emitent			
-	-	-	-	-	-	-	-	-	-	-	-	-	-

4. NOTĂRI, PROCESE, INTERDICȚII				
Tipul notării	Tip act	Nr. act/ data	Emitent	Identificator entitate asociată
-	-	-	-	-

5. OBSERVAȚII		
Imobil împrejmuit/ neîmprejmuit	Imobil contestat/ necontestat	Alte observații
Împrejmuit		



REGISTRUL CADASTRAL AL IMOBILELOR

ANEXA Nr. 2

UAT Ciomeghiu
Zonă cooperativizată (Co)

Sector cadastral nr. 164

1. DESCRIEREA IMOBILULUI																
DATE TEREN											DATE CONSTRUCȚII					
Identificator teren	Adresă imobil	Număr cadastral	Nr. CF	Suprafața măsurată	Intravilan / extra.(I/E)	Nr. top.	Nr. tarla	Nr. parcelă	Categorie folosință	Suprafață parcelă	Identificator construcție	Cod grupă destinație	Suprafața construită	Nr. niveluri	Nr. CF	Constr. cu acte (DA/NU)
164010	Intravilan, Loc. Ghiorac, Nr.11, UAT. Ciomeghiu, Jud. Bihor; (Tarla: -, Parcela: -)		89 Ghiorac	1396	I	1222			CC	550	1	CL	125	1		DA
					I	1222			A	846	2	CA	48	1		DA
											3	CL	52	1		DA

2. PROPRIETATEA / POSESIA															
Titularul dreptului / posesiei			Proprietar=1 / Posesor=0	Data nașterii / CUI	Domiciliu / Sediu	Cota parte	Identificator entitate asociată	Cotă parte teren UI	Mod de dobândire	Act juridic			Obs. privitoare la proprietar		
Nume / Denumire	Inițiala tatălui	Prenume								Tip act	Nr. act / data	Emitent			
CIUCIU		IOAN	1		Loc. Ghiorac, Nr.4, UAT. Ciomeghiu, Jud. Bihor	1/1	164010		Reconstituire	act administrativ	1471, Titlu de proprietate / 03.02.1996	CJPSPAT BIHOR	Lipsa CNP		
CIUCIU		NICOLAE	1		Jud. Neidentificat	1/1	C1, C2, C3		Construire	act administrativ	1889, Adeverinta de constructii / 24.03.2023	Primaria Ciomeghiu	Lipsa CNP		
CIUCIU		NICOLETA	1		Jud. neidentificat								Lipsa CNP		

3. SARCINI / DEZMEMBRĂMINTE															
Titular			Data nașterii / CUI	Domiciliu / Sediu	Tipul sarcinii sau al dezmembrămintelor dreptului de proprietate	Cota parte	Identificator entitate asociată	Act juridic			Valoare ipotecă	Tip monedă			
Nume / Denumire	Inițiala tatălui	Prenume						Tip act	Nr. act / data	Emitent					
-	-	-	-	-	-	-	-	-	-	-	-	-	-		

4. NOTĂRI, PROCESE, INTERDICȚII															
Tipul notării						Tip act		Nr. act/ data		Emitent			Identificator entitate asociată		
-						-		-		-			-		

5. OBSERVAȚII															
Imobil împrejmuit/ neîmprejmuit				Imobil contestat/ necontestat				Alte observații							
Împrejmuit								Nr. top. dezmembrat in CF.							



REGISTRUL CADASTRAL AL IMOBILELOR

ANEXA Nr. 2

UAT Ciomeghiu
Zonă cooperativizată (Co)

Sector cadastral nr. 164

1. DESCRIEREA IMOBILULUI																
DATE TEREN											DATE CONSTRUCȚII					
Identificator teren	Adresă imobil	Număr cadastral	Nr. CF	Suprafața măsurată	Intravilan / extra.(I/E)	Nr. top.	Nr. tarla	Nr. parcelă	Categorie folosință	Suprafață parcelă	Identificator construcție	Cod grupă destinație	Suprafața construită	Nr. niveluri	Nr. CF	Constr. cu acte (DA/NU)
164011	Intravilan, Loc. Ghiorac, Nr.12, UAT. Ciomeghiu, Jud. Bihor; (Tarla: -, Parcela: -)		620 Ghiorac	3468	I	1222/128			CC	1870	1	CL	168	1		DA
					I	1222/128		A	1598	2	CA	103	1		DA	

2. PROPRIETATEA / POSESIA													
Titularul dreptului / posesiei			Proprietar=1 / Posesor=0	Data nașterii / CUI	Domiciliu / Sediu	Cota parte	Identificator entitate asociată	Cotă parte teren UI	Mod de dobândire	Act juridic			Obs. privitoare la proprietar
Nume / Denumire	Inițiala tatălui	Prenume								Tip act	Nr. act / data	Emitent	
UAT CIUMEGHIU			1	4641300	Loc. Ciomeghiu, UAT. Ciomeghiu, Jud. Bihor	1/1	164011		Lege	act normativ	7 / 13.03.1996	Parlamentul Romaniei	Proprietar neidentificat
TRIFA		LIVIU	1	03.08.1952	Jud. Neidentificat	1/1	C1, C2		Construire	act administrativ	1889, Adeverinta de constructii / 24.03.2023	Primaria Ciomeghiu	

3. SARCINI / DEZMEMBRĂMINTE												
Titular			Data nașterii / CUI	Domiciliu / Sediu	Tipul sarcinii sau al dezmembrămintelor dreptului de proprietate	Cota parte	Identificator entitate asociată	Act juridic			Valoare ipotecă	Tip monedă
Nume / Denumire	Inițiala tatălui	Prenume						Tip act	Nr. act / data	Emitent		
-	-	-	-	-	-	-	-	-	-	-	-	-

4. NOTĂRI, PROCESE, INTERDICȚII				
Tipul notării	Tip act	Nr. act/ data	Emitent	Identificator entitate asociată
-	-	-	-	-

5. OBSERVAȚII		
Imobil împrejmuit/ neîmprejmuit	Imobil contestat/ necontestat	Alte observații
Împrejmuit		



REGISTRUL CADASTRAL AL IMOBILELOR

ANEXA Nr. 2

UAT Ciomeghiu
Zonă cooperativizată (Co)

Sector cadastral nr. 164

1. DESCRIEREA IMOBILULUI																
DATE TEREN										DATE CONSTRUCȚII						
Identificator teren	Adresă imobil	Număr cadastral	Nr. CF	Suprafața măsurată	Intravilan / extra.(I/E)	Nr. top.	Nr. tarla	Nr. parcelă	Categorie folosință	Suprafață parcelă	Identificator construcție	Cod grupă destinație	Suprafața construită	Nr. niveluri	Nr. CF	Constr. cu acte (DA/NU)
164012	Intravilan, Loc. Ghiorac, Nr.13, UAT. Ciomeghiu, Jud. Bihor; (Tarla: -, Parcela: -)		620 Ghiorac	2300	I	1222/129			CC	400	1	CL	96	1		DA
					I	1222/129		A	1900	2	CA	15	1		DA	

2. PROPRIETATEA / POSESIA													
Titularul dreptului / posesiei			Proprietar=1 / Posesor=0	Data nașterii / CUI	Domiciliu / Sediu	Cota parte	Identificator entitate asociată	Cotă parte teren UI	Mod de dobândire	Act juridic			Obs. privitoare la proprietar
Nume / Denumire	Inițiala tatălui	Prenume								Tip act	Nr. act / data	Emitent	
OLAH		ARPAD	1		Jud. Neidentificat	1/1	164012, C1		Convenție	act notarial	540, Contract de intretinere / 23.02.2005	BNP Garba Cornel	si sotia, Lipsa CNP
OLAH		IREN	1		Jud. Neidentificat								Lipsa CNP
OLAH		ARPAD	1	22.09.1969	Jud. Neidentificat	1/1	C2		Construire	act administrativ	1889, Adeverinta de constructii / 24.03.2023	Primaria Ciomeghiu	

3. SARCINI / DEZMEMBRĂMINTE													
Titular			Data nașterii / CUI	Domiciliu / Sediu	Tipul sarcinii sau al dezmembrămintelor dreptului de proprietate	Cota parte	Identificator entitate asociată	Act juridic			Valoare ipotecă	Tip monedă	
Nume / Denumire	Inițiala tatălui	Prenume						Tip act	Nr. act / data	Emitent			
SZABO		IOAN		Jud. Neidentificat	Uzufruct viager	1/1	164012, C1	act notarial	482, Contract de intretinere / 23.02.2005	BNP Garba Cornel			
SZABO		IULIANA		Jud. Neidentificat									

4. NOTĂRI, PROCESE, INTERDICȚII				
Tipul notării	Tip act	Nr. act/ data	Emitent	Identificator entitate asociată
-	-	-	-	-

5. OBSERVAȚII		
Imobil împrejmuit/ neîmprejmuit	Imobil contestat/ necontestat	Alte observații
Împrejmuit		



REGISTRUL CADASTRAL AL IMOBILELOR

ANEXA Nr. 2

UAT Ciomeghiu
Zonă cooperativizată (Co)

Sector cadastral nr. 164

1. DESCRIEREA IMOBILULUI																
DATE TEREN											DATE CONSTRUCȚII					
Identificator teren	Adresă imobil	Număr cadastral	Nr. CF	Suprafața măsurată	Intravilan / extra.(I/E)	Nr. top.	Nr. tarla	Nr. parcelă	Categorie folosință	Suprafață parcelă	Identificator construcție	Cod grupă destinație	Suprafața construită	Nr. niveluri	Nr. CF	Constr. cu acte (DA/NU)
164013	Intravilan, Loc. Ghiorac, Nr.1A, UAT. Ciomeghiu, Jud. Bihor; (Tarla: -, Parcela: -)		56816	5518	I				CC	1324	1	CL	138	1	56816-C1	DA
					I				A	4194	2	CA	41	1	56816-C2	DA

2. PROPRIETATEA / POSESIA													
Titularul dreptului / posesiei			Proprietar=1 / Posesor=0	Data nașterii / CUI	Domiciliu / Sediu	Cota parte	Identificator entitate asociată	Cotă parte teren UI	Mod de dobândire	Act juridic			Obs. privitoare la proprietar
Nume / Denumire	Inițiala tatălui	Prenume								Tip act	Nr. act / data	Emitent	
ȚÎNTEA		GHEORGHE	1	25.12.1978	Loc. Ghiorac, Nr.1A, UAT. Ciomeghiu, Jud. Bihor	1/1	164013		Convenție	act notarial	881 / 06.12.2022	Dehelean Renata	bun propriu
ȚÎNTEA		GHEORGHE	1		Loc. Ghiorac, Nr.1A, UAT. Ciomeghiu, Jud. Bihor	1/1	C1, C2		Convenție	act notarial	881 / 06.12.2022	Dehelean Renata	bun propriu, Lipsa CNP

3. SARCINI / DEZMEMBRĂMINTE												
Titular			Data nașterii / CUI	Domiciliu / Sediu	Tipul sarcinii sau al dezmembrămintelor dreptului de proprietate	Cota parte	Identificator entitate asociată	Act juridic			Valoare ipotecă	Tip monedă
Nume / Denumire	Inițiala tatălui	Prenume						Tip act	Nr. act / data	Emitent		
ȚÎNTEA		GHEORGHE	03.01.1954	Loc. Ghiorac, Nr.1A, UAT. Ciomeghiu, Jud. Bihor	Uzufruct viager	1/1	164013, C1, C2	act notarial	881 / 06.12.2022	Dehelean Renata		
ȚÎNTEA		ELENA	01.08.1955	Loc. Ghiorac, Nr.714, UAT. Ciomeghiu, Jud. Bihor								

4. NOTĂRI, PROCESE, INTERDICȚII				
Tipul notării	Tip act	Nr. act/ data	Emitent	Identificator entitate asociată
-	-	-	-	-

5. OBSERVAȚII		
Imobil împrejmuit/ neîmprejmuit	Imobil contestat/ necontestat	Alte observații
Împrejmuit		Teren împrejmuit cu gard din plasa de sarma



REGISTRUL CADASTRAL AL IMOBILELOR

ANEXA Nr. 2

UAT Ciomeghiu
Zonă cooperativizată (Co)

Sector cadastral nr. 164

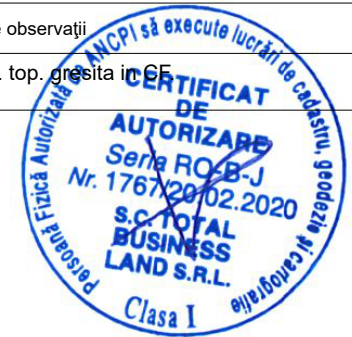
1. DESCRIEREA IMOBILULUI																
DATE TEREN											DATE CONSTRUCȚII					
Identificator teren	Adresă imobil	Număr cadastral	Nr. CF	Suprafața măsurată	Intravilan / extra.(I/E)	Nr. top.	Nr. tarla	Nr. parcelă	Categorie folosință	Suprafață parcelă	Identificator construcție	Cod grupă destinație	Suprafața construită	Nr. niveluri	Nr. CF	Constr. cu acte (DA/NU)
164014	Intravilan, Loc. Ghiorac, Nr.1 B, UAT. Ciomeghiu, Jud. Bihor; (Tarla: -, Parcela: -)		434 Ghiorac	6960	I	1324			CC	1860	1	CL	114	2		DA
					I	1324			A	5100	2	CA	85	1		DA
											3	CA	55	1		DA

2. PROPRIETATEA / POSESIA													
Titularul dreptului / posesiei			Proprietar=1 / Posesor=0	Data nașterii / CUI	Domiciliu / Sediu	Cota parte	Identificator entitate asociată	Cotă parte teren UI	Mod de dobândire	Act juridic			Obs. privitoare la proprietar
Nume / Denumire	Inițiala tatălui	Prenume								Tip act	Nr. act / data	Emitent	
UAT CIUMEGHIU			1	4641300	Loc. Ciomeghiu, UAT. Ciomeghiu, Jud. Bihor	1/1	164014		Lege	act normativ	7 / 13.03.1996	Parlamentul Romaniei	Proprietar neidentificat
CURUȚ		FLORIN-DAN	1	01.10.1940	Jud. Neidentificat	1/1	C1, C2, C3		Construire	act administrativ	1889, Adeverinta de constructii / 24.03.2023	Primaria Ciomeghiu	

3. SARCINI / DEZMEMBRĂMINTE												
Titular			Data nașterii / CUI	Domiciliu / Sediu	Tipul sarcinii sau al dezmembrămintelor dreptului de proprietate	Cota parte	Identificator entitate asociată	Act juridic			Valoare ipotecă	Tip monedă
Nume / Denumire	Inițiala tatălui	Prenume						Tip act	Nr. act / data	Emitent		
-	-	-	-	-	-	-	-	-	-	-	-	-

4. NOTĂRI, PROCESE, INTERDICȚII				
Tipul notării	Tip act	Nr. act / data	Emitent	Identificator entitate asociată
-	-	-	-	-

5. OBSERVAȚII		
Imobil împrejmuit / neîmprejmuit	Imobil contestat / necontestat	Alte observații
Împrejmuit		Suprafata nr. top. gresita in CF



REGISTRUL CADASTRAL AL IMOBILELOR

ANEXA Nr. 2

UAT Ciomeghiu
Zonă cooperativizată (Co)

Sector cadastral nr. 164


1. DESCRIEREA IMOBILULUI																
DATE TEREN											DATE CONSTRUCȚII					
Identificator teren	Adresă imobil	Număr cadastral	Nr. CF	Suprafața măsurată	Intravilan / extra.(I/E)	Nr. top.	Nr. tarla	Nr. parcelă	Categorie folosință	Suprafață parcelă	Identificator construcție	Cod grupă destinație	Suprafața construită	Nr. niveluri	Nr. CF	Constr. cu acte (DA/NU)
164015	Intravilan, Loc. Ghiorac, Nr.1 C, UAT. Ciomeghiu, Jud. Bihor; (Tarla: -, Parcela: -)		53981	5418	I	1224/16, 1222/131			CC	1259	1	CL	251	1	53981-C1	DA
					I	1224/16, 1222/131			A	4159	2	CA	87	1	53981-C2	DA

2. PROPRIETATEA / POSESIA													
Titularul dreptului / posesiei			Proprietar=1 / Posesor=0	Data nașterii / CUI	Domiciliu / Sediul	Cota parte	Identificator entitate asociată	Cotă parte teren UI	Mod de dobândire	Act juridic			Obs. privitoare la proprietar
Nume / Denumire	Inițiala tatălui	Prenume								Tip act	Nr. act / data	Emitent	
DINIS		IOAN	1		Jud. Neidentificat	1/1	164015		Convenție	act notarial	aut 1816, Contract de vanzare - cumparare / 23.01.1995	Notariatul de 4 Stat Judetean Bihor	si sotia, Lipsa CNP
DINIS		DORINA	1		Jud. Neidentificat								Lipsa CNP
DINIS		IOAN	1		Jud. Neidentificat	1/1	C1		Construire	act administrativ	351, Adeverinta / 13.04.1995	Primaria Com Ciomeghiu	si sotia, Lipsa CNP
DINIS		DORINA	1		Jud. Neidentificat								Lipsa CNP
DINIS		IOAN	1	20.01.1968	Loc. Ghiorac, Nr.1C, UAT. Ciomeghiu, Jud. Bihor	1/1	C2		Lege	act administrativ	Documentatie cadastrala nr.1790 / 03.02.2017	OCPI Bihor	si sotia
DINIS		DORINA	1		Jud. Neidentificat								Lipsa CNP

3. SARCINI / DEZMEMBRĂMINTE												
Titular			Data nașterii / CUI	Domiciliu / Sediul	Tipul sarcinii sau al dezmembrămintelor dreptului de proprietate	Cota parte	Identificator entitate asociată	Act juridic			Valoare ipotecă	Tip monedă
Nume / Denumire	Inițiala tatălui	Prenume						Tip act	Nr. act / data	Emitent		
-	-	-	-	-	-	-	-	-	-	-	-	-

4. NOTĂRI, PROCESE, INTERDICȚII			
Tipul notării	Tip act	Nr. act / data	Identificator entitate asociată
-	-	-	-

5. OBSERVAȚII		
Imobil împrejmuit / neîmprejmuit	Imobil contestat / necontestat	Alte observații
Împrejmuit		



REGISTRUL CADASTRAL AL IMOBILELOR

ANEXA Nr. 2

UAT Ciomeghiu
Zonă cooperativizată (Co)

Sector cadastral nr. 164

1. DESCRIEREA IMOBILULUI																
DATE TEREN											DATE CONSTRUCȚII					
Identificator teren	Adresă imobil	Număr cadastral	Nr. CF	Suprafața măsurată	Intravilan / extra.(I/E)	Nr. top.	Nr. tarla	Nr. parcelă	Categorie folosință	Suprafață parcelă	Identificator construcție	Cod grupă destinație	Suprafața construită	Nr. niveluri	Nr. CF	Constr. cu acte (DA/NU)
164016	Extravilan, UAT. Ciomeghiu, Jud. Bihor; (Tarla: 115, Parcela: 729, 730)			25000	E		115	729, 730	A	25000						

2. PROPRIETATEA / POSESIA															
Titularul dreptului / posesiei			Proprietar=1 / Posesor=0	Data nașterii / CUI	Domiciliu / Sediul	Cota parte	Identificator entitate asociată	Cotă parte teren UI	Mod de dobândire	Act juridic			Obs. privitoare la proprietar		
Nume / Denumire	Inițiala tatălui	Prenume								Tip act	Nr. act / data	Emitent			
FONAGY		ALEXANDRU	1		Jud. Neidentificat	1/1	164016		Reconstituire	act administrativ	1110, Titlu de proprietate / 04.09.1995	CJPSDPAT BIHOR	Lipsa CNP		
FONAGY		GHEORGHE	1		Jud. Neidentificat								Lipsa CNP		

3. SARCINI / DEZMEMBRĂMINTE															
Titular			Data nașterii / CUI	Domiciliu / Sediul	Tipul sarcinii sau al dezmembrămintelor dreptului de proprietate	Cota parte	Identificator entitate asociată	Act juridic			Valoare ipotecă	Tip monedă			
Nume / Denumire	Inițiala tatălui	Prenume						Tip act	Nr. act / data	Emitent					
-	-	-	-	-	-	-	-	-	-	-	-	-	-		

4. NOTĂRI, PROCESE, INTERDICȚII															
Tipul notării						Tip act	Nr. act / data	Emitent	Identificator entitate asociată						
se noteaza posesia factica asupra cotei de 9200/25000 parte de sub B1 in favoarea lui - TINTEA GHEORGHE						act administrativ	1767, Adeverinta de posesie / 20.03.2023	Primaria Ciomeghiu	164016						
se noteaza posesia factica asupra cotei de 15800/25000 parte de sub B1 in favoarea lui - TINTEA GHEORGHE						act administrativ	1768, Adeverinta de posesie / 20.03.2023	Primaria Ciomeghiu	164016						

5. OBSERVAȚII															
Imobil împrejmuit/ neîmprejmuit				Imobil contestat/ necontestat				Alte observații							
Neîmprejmuit								Diferenta de suprafata se regaseste in sectoare in curs de prelucrare.							



REGISTRUL CADASTRAL AL IMOBILELOR

ANEXA Nr. 2

UAT Ciomeghiu


Zonă cooperativizată (Co)

Sector cadastral nr. 164

1. DESCRIEREA IMOBILULUI																
DATE TEREN											DATE CONSTRUCȚII					
Identificator teren	Adresă imobil	Număr cadastral	Nr. CF	Suprafața măsurată	Intravilan / extra.(I/E)	Nr. top.	Nr. tarla	Nr. parcelă	Categorie folosință	Suprafață parcelă	Identificator construcție	Cod grupă destinație	Suprafața construită	Nr. niveluri	Nr. CF	Constr. cu acte (DA/NU)
164017	Intravilan, Loc. Ghiorac, Nr.14, UAT. Ciomeghiu, Jud. Bihor; (Tarla: -, Parcela: -)		54229	2197	I	1222/129			A	1697	1	CL	107	1	54229-C1	DA
					I	1222/129			CC	500	2	CA	11	1	54229-C2	DA
											3	CA	8	1	54229-C3	DA

2. PROPRIETATEA / POSESIA															
Titularul dreptului / posesiei			Proprietar=1 / Posesor=0	Data nașterii / CUI	Domiciliu / Sediu	Cota parte	Identificator entitate asociată	Cotă parte teren UI	Mod de dobândire	Act juridic			Obs. privitoare la proprietar		
Nume / Denumire	Inițiala tatălui	Prenume								Tip act	Nr. act / data	Emitent			
SCRIMINTI		DOINA-SILVIA	1	04.03.1973	Loc. Ghiorac, Nr.14, UAT. Ciomeghiu, Jud. Bihor	1/2	C1, C2, C3		Succesiune	act notarial	certificat de mostenitor 6 din dosar succesoral 6 / 22.02.2018	NP PUIE Georgeta Cristina			
SCRIMINTI		DOINA-SILVIA	1		Loc. Ghiorac, Nr.14, UAT. Ciomeghiu, Jud. Bihor	1/1	164017		Convenție	act notarial	contract de vanzare-cumparare cu sarcina de ingrijire aut 24 / 22.02.2018	BNP PUIE Georgeta Cristina	si sotul, Lipsa CNP		
SCRIMINTI		VICTOR	1	Jud. Neidentificat	Lipsa CNP										
SCRIMINTI		DOINA-SILVIA	1		Loc. Ghiorac, Nr.14, UAT. Ciomeghiu, Jud. Bihor	1/2	C1, C2, C3		Convenție	act notarial	contract de vanzare-cumparare cu sarcina de ingrijire aut 24 / 22.02.2018	BNP PUIE Georgeta Cristina	si sotul, Lipsa CNP		
SCRIMINTI		VICTOR	1	Jud. Neidentificat	Lipsa CNP										

3. SARCINI / DEZMEMBRĂMINTE															
Titular			Data nașterii / CUI	Domiciliu / Sediu	Tipul sarcinii sau al dezmembrămintelor dreptului de proprietate	Cota parte	Identificator entitate asociată	Act juridic			Valoare ipotecă	Tip monedă			
Nume / Denumire	Inițiala tatălui	Prenume						Tip act	Nr. act / data	Emitent					
ȚIRBAN		ECATERINA	30.06.1949	Loc. Ghiorac, Nr.14, UAT. Ciomeghiu, Jud. Bihor	Uzuct viager	1/1	164017, C1, C2, C3	act notarial	contract de vanzare-cumparare cu sarcina de ingrijire aut 24 / 22.02.2018	BNP PUIE Georgeta Cristina					



4. NOTĂRI, PROCESE, INTERDICȚII

Tipul notării	Tip act	Nr. act/ data	Emitent	Identificator entitate asociată
se inscrie drept de ipoteca legala asupra imobilului instrainat pentru neexecutarea obligatiei de intretinere in baza art 2386 alin 4 din N.Cod Civil in favoarea:TIRBAN ECATERINA	act notarial	contract de vanzare-cumparare cu sarcina de ingrijire aut 24 / 22.02.2018	BNP PUIE Georgeta Cristina	164017, C1, C2, C3

5. OBSERVAȚII

Imobil împrejmuit/ neîmprejmuit	Imobil contestat/ necontestat	Alte observații
Împrejmuit		



REGISTRUL CADASTRAL AL IMOBILELOR

ANEXA Nr. 2

UAT Ciumeghiu
Zonă cooperativizată (Co)

Sector cadastral nr. 164

1. DESCRIEREA IMOBILULUI																
DATE TEREN										DATE CONSTRUCȚII						
Identificator teren	Adresă imobil	Număr cadastral	Nr. CF	Suprafața măsurată	Intravilan / extra.(I/E)	Nr. top.	Nr. tarla	Nr. parcelă	Categorie folosință	Suprafață parcelă	Identificator construcție	Cod grupă destinație	Suprafața construită	Nr. niveluri	Nr. CF	Constr. cu acte (DA/NU)
164018	Intravilan, Loc. Ghiorac, Nr.15, UAT. Ciumeghiu, Jud. Bihor; (Tarla: -, Parcela: -)		620 Ghiorac	1983	I	122/1n			CC	380	1	CL	81	1		NU
					I	122/1n			A	1603	2	CA	30	1		NU

2. PROPRIETATEA / POSESIA													
Titularul dreptului / posesiei			Proprietar=1 / Posesor=0	Data nașterii / CUI	Domiciliu / Sediul	Cota parte	Identificator entitate asociată	Cotă parte teren UI	Mod de dobândire	Act juridic			Obs. privitoare la proprietar
Nume / Denumire	Inițiala tatălui	Prenume								Tip act	Nr. act / data	Emitent	
UAT CIUMEGHIU			1	4641300	Loc. Ciumeghiu, UAT. Ciumeghiu, Jud. Bihor	1/1	164018		Lege	act normativ	7 / 13.03.1996	Parlamentul Romaniei	Proprietar neidentificat

3. SARCINI / DEZMEMBRĂMINTE												
Titular			Data nașterii / CUI	Domiciliu / Sediul	Tipul sarcinii sau al dezmembrămintelor dreptului de proprietate	Cota parte	Identificator entitate asociată	Act juridic			Valoare ipotecă	Tip monedă
Nume / Denumire	Inițiala tatălui	Prenume						Tip act	Nr. act / data	Emitent		
-	-	-	-	-	-	-	-	-	-	-	-	-

4. NOTĂRI, PROCESE, INTERDICȚII				
Tipul notării	Tip act	Nr. act / data	Emitent	Identificator entitate asociată
-	-	-	-	-

5. OBSERVAȚII		
Imobil împrejmuit / neîmprejmuit	Imobil contestat / necontestat	Alte observații
Împrejmuit		



REGISTRUL CADASTRAL AL IMOBILELOR

ANEXA Nr. 2

UAT Ciumeghiu
Zonă cooperativizată (Co)

Sector cadastral nr. 164

1. DESCRIEREA IMOBILULUI																
DATE TEREN											DATE CONSTRUCȚII					
Identificator teren	Adresă imobil	Număr cadastral	Nr. CF	Suprafața măsurată	Intravilan / extra.(I/E)	Nr. top.	Nr. tarla	Nr. parcelă	Categorie folosință	Suprafață parcelă	Identificator construcție	Cod grupă destinație	Suprafața construită	Nr. niveluri	Nr. CF	Constr. cu acte (DA/NU)
164020	Intravilan, Loc. Ghiorac, UAT. Ciumeghiu, Jud. Bihor; (Tarla: -, Parcela: -)		55356	3779	I	1222/41			CC	3779						

2. PROPRIETATEA / POSESIA													
Titularul dreptului / posesiei			Proprietar=1 / Posesor=0	Data nașterii / CUI	Domiciliu / Sediu	Cota parte	Identificator entitate asociată	Cotă parte teren UI	Mod de dobândire	Act juridic			Obs. privitoare la proprietar
Nume / Denumire	Inițiala tatălui	Prenume								Tip act	Nr. act / data	Emitent	
COMUNA CIUMEGHIU,			1	4641300	Loc. Ciumeghiu, Nr.9, UAT. Ciumeghiu, Jud. Bihor	1/1	164020		Lege	act administrativ	H.C.L 13 / 24.02.2020	CONSILIUL LOCAL CIUMEGHIU	domeniu public

3. SARCINI / DEZMEMBRĂMINTE												
Titular			Data nașterii / CUI	Domiciliu / Sediu	Tipul sarcinii sau al dezmembrămintelor dreptului de proprietate	Cota parte	Identificator entitate asociată	Act juridic			Valoare ipotecă	Tip monedă
Nume / Denumire	Inițiala tatălui	Prenume						Tip act	Nr. act / data	Emitent		
-	-	-	-	-	-	-	-	-	-	-	-	-

4. NOTĂRI, PROCESE, INTERDICȚII				
Tipul notării	Tip act	Nr. act / data	Emitent	Identificator entitate asociată
-	-	-	-	-

5. OBSERVAȚII		
Imobil împrejmuit / neîmprejmuit	Imobil contestat / necontestat	Alte observații
Neîmprejmuit		



REGISTRUL CADASTRAL AL IMOBILELOR

ANEXA Nr. 2

UAT Ciomeghiu
Zonă cooperativizată (Co)

Sector cadastral nr. 164

1. DESCRIEREA IMOBILULUI																
DATE TEREN											DATE CONSTRUCȚII					
Identificator teren	Adresă imobil	Număr cadastral	Nr. CF	Suprafața măsurată	Intravilan / extra.(I/E)	Nr. top.	Nr. tarla	Nr. parcelă	Categorie folosință	Suprafață parcelă	Identificator construcție	Cod grupă destinație	Suprafața construită	Nr. niveluri	Nr. CF	Constr. cu acte (DA/NU)
164021	Intravilan, Loc. Ghiorac, Nr.17, UAT. Ciomeghiu, Jud. Bihor; (Tarla: -, Parcela: -)		1394 , 479 Ghiorac	1479	I	1222/44, 1222/5			CC	670	1	CL	90	1		DA
					I	1222/44, 1222/5			A	809	2	CL	61	1		DA
											3	CA	59	1		DA
											4	CA	37	1		DA

2. PROPRIETATEA / POSESIA													
Titularul dreptului / posesiei			Proprietar=1 / Posesor=0	Data nașterii / CUI	Domiciliu / Sediul	Cota parte	Identificator entitate asociată	Cotă parte teren UI	Mod de dobândire	Act juridic			Obs. privitoare la proprietar
Nume / Denumire	Inițiala tatălui	Prenume								Tip act	Nr. act / data	Emitent	
VASILE		DINIS	0	28.01.1966	Jud. Neidentificat	1/1	164021		Constituire	act administrativ	1888, Adeverinta de posesie / 24.03.2023	Primaria Ciomeghiu	
VASILE		DINIS	1		Jud. Neidentificat	1/1	C1, C2, C3, C4		Construire	act administrativ	1889, Adeverinta de constructii / 24.03.2023	Primaria Ciomeghiu	Lipsa CNP

3. SARCINI / DEZMEMBRĂMINTE												
Titular			Data nașterii / CUI	Domiciliu / Sediul	Tipul sarcinii sau al dezmembrămintelor dreptului de proprietate	Cota parte	Identificator entitate asociată	Act juridic			Valoare ipotecă	Tip monedă
Nume / Denumire	Inițiala tatălui	Prenume						Tip act	Nr. act / data	Emitent		
-	-	-	-	-	-	-	-	-	-	-	-	-

4. NOTĂRI, PROCESE, INTERDICȚII				
Tipul notării	Tip act	Nr. act / data	Emitent	Identificator entitate asociată
-	-	-	-	-

5. OBSERVAȚII		
Imobil împrejmuit / neîmprejmuit	Imobil contestat / necontestat	Alte observații
Împrejmuit		



REGISTRUL CADASTRAL AL IMOBILELOR

ANEXA Nr. 2

UAT Ciomeghiu
Zonă cooperativizată (Co)

Sector cadastral nr. 164

1. DESCRIEREA IMOBILULUI																
DATE TEREN											DATE CONSTRUCȚII					
Identificator teren	Adresă imobil	Număr cadastral	Nr. CF	Suprafața măsurată	Intravilan / extra.(I/E)	Nr. top.	Nr. tarla	Nr. parcelă	Categorie folosință	Suprafața parcelă	Identificator construcție	Cod grupă destinație	Suprafața construită	Nr. niveluri	Nr. CF	Constr. cu acte (DA/NU)
164022	Intravilan, Loc. Ghiorac, Nr.18, UAT. Ciomeghiu, Jud. Bihor; (Tarla: -, Parcela: -)		479 Ghiorac	1443	I	1222/1m			CC	600	1	CL	80	1		DA
					I	1222/1m			A	843	2	CA	25	1		DA
											3	CA	33	1		DA

2. PROPRIETATEA / POSESIA															
Titularul dreptului / posesiei			Proprietar=1 / Posesor=0	Data nașterii / CUI	Domiciliu / Sediu	Cota parte	Identificator entitate asociată	Cotă parte teren UI	Mod de dobândire	Act juridic			Obs. privitoare la proprietar		
Nume / Denumire	Inițiala tatălui	Prenume								Tip act	Nr. act / data	Emitent			
FITERA		ELISAVETA	0	01.10.1940	Jud. Neidentificat	1/1	164022		Constituire	act administrativ	1888, Adeverinta de posesie / 24.03.2023	Primaria Ciomeghiu			
FITERA		ELISAVETA	1		Jud. Neidentificat	1/1	C1, C2, C3		Construire	act administrativ	1889, Adeverinta de constructii / 24.03.2023	Primaria Ciomeghiu	Lipsa CNP		

3. SARCINI / DEZMEMBRĂMINTE												
Titular			Data nașterii / CUI	Domiciliu / Sediu	Tipul sarcinii sau al dezmembrămintelor dreptului de proprietate	Cota parte	Identificator entitate asociată	Act juridic			Valoare ipotecă	Tip monedă
Nume / Denumire	Inițiala tatălui	Prenume						Tip act	Nr. act / data	Emitent		
-	-	-	-	-	-	-	-	-	-	-	-	-

4. NOTĂRI, PROCESE, INTERDICȚII				
Tipul notării	Tip act	Nr. act/ data	Emitent	Identificator entitate asociată
-	-	-	-	-

5. OBSERVAȚII		
Imobil împrejmuit/ neîmprejmuit	Imobil contestat/ necontestat	Alte observații
Împrejmuit		



REGISTRUL CADASTRAL AL IMOBILELOR

ANEXA Nr. 2

UAT Ciomeghiu
Zonă cooperativizată (Co)

Sector cadastral nr. 164

1. DESCRIEREA IMOBILULUI																
DATE TEREN											DATE CONSTRUCȚII					
Identificator teren	Adresă imobil	Număr cadastral	Nr. CF	Suprafața măsurată	Intravilan / extra.(I/E)	Nr. top.	Nr. tarla	Nr. parcelă	Categorie folosință	Suprafață parcelă	Identificator construcție	Cod grupă destinație	Suprafața construită	Nr. niveluri	Nr. CF	Constr. cu acte (DA/NU)
164023	Intravilan, Loc. Ghiorac, Nr.19, UAT. Ciomeghiu, Jud. Bihor; (Tarla: -, Parcela: -)		1392	1430	I	1222/42			CC	580	1	CA	120	1		DA
					I	1222/42			A	850	2	CL	29	1		DA
											3	CA	49	1		DA
											4	CA	21	1		DA

2. PROPRIETATEA / POSESIA													
Titularul dreptului / posesiei			Proprietar=1 / Posesor=0	Data nașterii / CUI	Domiciliu / Sediul	Cota parte	Identificator entitate asociată	Cotă parte teren UI	Mod de dobândire	Act juridic			Obs. privitoare la proprietar
Nume / Denumire	Inițiala tatălui	Prenume								Tip act	Nr. act / data	Emitent	
CIOBRIȘ		GHEORGHE	1		Loc. Ghiorac, UAT. Ciomeghiu, Jud. Bihor	1/1	164023		Reconstituire	act administrativ	1166, Titlu de proprietate / 15.09.1995	CJPSPAT BIHOR	Lipsa CNP
CURUȚ		MARIA	1	14.06.1944	Jud. Neidentificat	1/1	C1, C2, C3, C4		Construire	act administrativ	1889, Adeverinta de constructii / 24.03.2023	Primaria Ciomeghiu	

3. SARCINI / DEZMEMBRĂMINTE												
Titular			Data nașterii / CUI	Domiciliu / Sediul	Tipul sarcinii sau al dezmembrămintelor dreptului de proprietate	Cota parte	Identificator entitate asociată	Act juridic			Valoare ipotecă	Tip monedă
Nume / Denumire	Inițiala tatălui	Prenume						Tip act	Nr. act / data	Emitent		
-	-	-	-	-	-	-	-	-	-	-	-	-

4. NOTĂRI, PROCESE, INTERDICȚII				
Tipul notării	Tip act	Nr. act / data	Emitent	Identificator entitate asociată
-	-	-	-	-

5. OBSERVAȚII		
Imobil împrejmuit / neîmprejmuit	Imobil contestat / necontestat	Alte observații
Împrejmuit		



REGISTRUL CADASTRAL AL IMOBILELOR

ANEXA Nr. 2

UAT Ciumeghiu
Zonă cooperativizată (Co)

Sector cadastral nr. 164

1. DESCRIEREA IMOBILULUI																
DATE TEREN											DATE CONSTRUCȚII					
Identificator teren	Adresă imobil	Număr cadastral	Nr. CF	Suprafața măsurată	Intravilan / extra.(I/E)	Nr. top.	Nr. tarla	Nr. parcelă	Categorie folosință	Suprafață parcelă	Identificator construcție	Cod grupă destinație	Suprafața construită	Nr. niveluri	Nr. CF	Constr. cu acte (DA/NU)
164024	Intravilan, Loc. Ghiorac, UAT. Ciumeghiu, Jud. Bihor; (Tarla: -, Parcela: -)		1391 Ghiorac	271	I	1222/43			A	271						

2. PROPRIETATEA / POSESIA													
Titularul dreptului / posesiei			Proprietar=1 / Posesor=0	Data nașterii / CUI	Domiciliu / Sediu	Cota parte	Identificator entitate asociată	Cotă parte teren UI	Mod de dobândire	Act juridic			Obs. privitoare la proprietar
Nume / Denumire	Inițiala tatălui	Prenume								Tip act	Nr. act / data	Emitent	
UAT CIUMEGHIU			1	4641300	Loc. Ciumeghiu, UAT. Ciumeghiu, Jud. Bihor	1/1	164024		Lege	act normativ	7 / 13.03.1996	Parlamentul Romaniei	Proprietar neidentificat

3. SARCINI / DEZMEMBRĂMINTE												
Titular			Data nașterii / CUI	Domiciliu / Sediu	Tipul sarcinii sau al dezmembrămintelor dreptului de proprietate	Cota parte	Identificator entitate asociată	Act juridic			Valoare ipotecă	Tip monedă
Nume / Denumire	Inițiala tatălui	Prenume						Tip act	Nr. act / data	Emitent		
-	-	-	-	-	-	-	-	-	-	-	-	-

4. NOTĂRI, PROCESE, INTERDICȚII				
Tipul notării	Tip act	Nr. act / data	Emitent	Identificator entitate asociată
-	-	-	-	-

5. OBSERVAȚII		
Imobil împrumuit / neîmprumuit	Imobil contestat / necontestat	Alte observații
Împrumuit		

