

## REGISTRUL CADASTRAL AL IMOBILELOR

ANEXA Nr. 2

UAT Ciomeghiu  
Zonă cooperativizată (Co)

Sector cadastral nr. 158

1. DESCRIEREA IMOBILULUI																
DATE TEREN											DATE CONSTRUCȚII					
Identificator teren	Adresă imobil	Număr cadastral	Nr. CF	Suprafața măsurată	Intravilan / extra.(I/E)	Nr. top.	Nr. tarla	Nr. parcelă	Categorie folosință	Suprafață parcelă	Identificator construcție	Cod grupă destinație	Suprafața construită	Nr. niveluri	Nr. CF	Constr. cu acte (DA/NU)
158000	Intravilan, Loc. Ciomeghiu, Nr.556, UAT. Ciomeghiu, Jud. Bihor; (Tarla: -, Parcela: -)		804,614 Ghiorac	1639	I	1339/3,1339/-4,1339/5			CC	400	1	CL	82	1		DA
					I	1339/3,1339/-4,1339/5		A	1239	2	CA	40	1		DA	

2. PROPRIETATEA / POSESIA													
Titularul dreptului / posesiei			Proprietar=1 / Posesor=0	Data nașterii / CUI	Domiciliu / Sediul	Cota parte	Identificator entitate asociată	Cotă parte teren UI	Mod de dobândire	Act juridic			Obs. privitoare la proprietar
Nume / Denumire	Inițiala tatălui	Prenume								Tip act	Nr. act / data	Emitent	
SALA		TRAIAN	0	25.08.1950	Jud. Neidentificat	1/1	158000		Constituire	act administrativ	1888 , Adeverința de posesie / 24.03.2023	Primaria Ciomeghiu	
SALA		TRAIAN	1		Jud. Neidentificat	1/1	C1, C2		Constituire	act administrativ	1889, Adeverința de construcții / 24.03.2023	Primaria Ciomeghiu	Lipsa CNP

3. SARCINI / DEZMEMBRĂMINTE												
Titular			Data nașterii / CUI	Domiciliu / Sediul	Tipul sarcinii sau al dezmembrămintelor dreptului de proprietate	Cota parte	Identificator entitate asociată	Act juridic			Valoare ipotecă	Tip monedă
Nume / Denumire	Inițiala tatălui	Prenume						Tip act	Nr. act / data	Emitent		
-	-	-	-	-	-	-	-	-	-	-	-	-

4. NOTĂRI, PROCESE, INTERDICȚII				
Tipul notării	Tip act	Nr. act/data	Emitent	Identificator entitate asociată
-	-	-	-	-

5. OBSERVAȚII		
Imobil împrejmuit/ neîmprejmuit	Imobil contestat/ necontestat	Alte observații
Împrejmuit		



## REGISTRUL CADASTRAL AL IMOBILELOR

ANEXA Nr. 2

UAT Ciomeghiu  
Zonă cooperativizată (Co)

Sector cadastral nr. 158

1. DESCRIEREA IMOBILULUI																
DATE TEREN											DATE CONSTRUCȚII					
Identificator teren	Adresă imobil	Număr cadastral	Nr. CF	Suprafața măsurată	Intravilan / extra.(I/E)	Nr. top.	Nr. tarla	Nr. parcelă	Categorie folosință	Suprafață parcelă	Identificator construcție	Cod grupă destinație	Suprafața construită	Nr. niveluri	Nr. CF	Constr. cu acte (DA/NU)
158001	Intravilan, Loc. Ghiorac, Nr.557, UAT. Ciomeghiu, Jud. Bihor; (Tarla: -, Parcela: -)		804,614 Ghiorac	1548	I	1339/3,1339/-4,1339/5			CC	450	1	CL	120	1		DA
					I	1339/3,1339/-4,1339/5		A	1098							

2. PROPRIETATEA / POSESIA													
Titularul dreptului / posesiei			Proprietar=1 / Posesor=0	Data nașterii / CUI	Domiciliu / Sediul	Cota parte	Identificator entitate asociată	Cotă parte teren UI	Mod de dobândire	Act juridic			Obs. privitoare la proprietar
Nume / Denumire	Inițiala tatălui	Prenume								Tip act	Nr. act / data	Emitent	
SZOVERFI		ALEXANDRU	0	21.08.1959	Jud. Neidentificat	1/1	158001		Constituire	act administrativ	1888, Adeverinta de posesie / 24.03.2023	Primaria Ciomeghiu	
SZOVERFI		ALEXANDRU	1		Jud. Neidentificat	1/1	C1		Constituire	act administrativ	1889, Adeverinta de constructii / 24.03.2023	Primaria Ciomeghiu	Lipsa CNP

3. SARCINI / DEZMEMBRĂMINTE												
Titular			Data nașterii / CUI	Domiciliu / Sediul	Tipul sarcinii sau al dezmembrămintelor dreptului de proprietate	Cota parte	Identificator entitate asociată	Act juridic			Valoare ipotecă	Tip monedă
Nume / Denumire	Inițiala tatălui	Prenume						Tip act	Nr. act / data	Emitent		
-	-	-	-	-	-	-	-	-	-	-	-	-

4. NOTĂRI, PROCESE, INTERDICȚII				
Tipul notării	Tip act	Nr. act / data	Emitent	Identificator entitate asociată
-	-	-	-	-

5. OBSERVAȚII		
Imobil împrejmuit / neîmprejmuit	Imobil contestat / necontestat	Alte observații
Împrejmuit		



## REGISTRUL CADASTRAL AL IMOBILELOR

ANEXA Nr. 2

UAT Ciomeghiu  
Zonă cooperativizată (Co)

Sector cadastral nr. 158

1. DESCRIEREA IMOBILULUI																
DATE TEREN											DATE CONSTRUCȚII					
Identificator teren	Adresă imobil	Număr cadastral	Nr. CF	Suprafața măsurată	Intravilan / extra.(I/E)	Nr. top.	Nr. tarla	Nr. parcelă	Categorie folosință	Suprafață parcelă	Identificator construcție	Cod grupă destinație	Suprafața construită	Nr. niveluri	Nr. CF	Constr. cu acte (DA/NU)
158002	Intravilan, Loc. Ghiorac, Nr.558, UAT. Ciomeghiu, Jud. Bihor; (Tarla: -, Parcela: -)		804,616 Ghiorac	1250	I	1339/3,1339/-4,1339/5			CC	500	1	CL	116	1		NU
					I	1339/3,1339/-4,1339/5		A	750	2	CA	34	1		NU	
									3	CA	25	1		NU		

2. PROPRIETATEA / POSESIA													
Titularul dreptului / posesiei			Proprietar=1 / Posesor=0	Data nașterii / CUI	Domiciliu / Sediu	Cota parte	Identificator entitate asociată	Cotă parte teren UI	Mod de dobândire	Act juridic			Obs. privitoare la proprietar
Nume / Denumire	Inițiala tatălui	Prenume								Tip act	Nr. act / data	Emitent	
UAT CIUMEGHIU			1	4641300	Loc. Ciomeghiu, UAT. Ciomeghiu, Jud. Bihor	1/1	158002		Lege	act normativ	7 / 13.03.1996	Parlamentul Romaniei	Proprietar neidentificat

3. SARCINI / DEZMEMBRĂMINTE												
Titular			Data nașterii / CUI	Domiciliu / Sediu	Tipul sarcinii sau al dezmembrămintelor dreptului de proprietate	Cota parte	Identificator entitate asociată	Act juridic			Valoare ipotecă	Tip monedă
Nume / Denumire	Inițiala tatălui	Prenume						Tip act	Nr. act / data	Emitent		
-	-	-	-	-	-	-	-	-	-	-	-	-

4. NOTĂRI, PROCESE, INTERDICȚII				
Tipul notării	Tip act	Nr. act / data	Emitent	Identificator entitate asociată
-	-	-	-	-

5. OBSERVAȚII		
Imobil împrejmuit / neîmprejmuit	Imobil contestat / necontestat	Alte observații
Împrejmuit		



## REGISTRUL CADASTRAL AL IMOBILELOR

ANEXA Nr. 2

UAT Ciomeghiu  
Zonă cooperativizată (Co)

Sector cadastral nr. 158

1. DESCRIEREA IMOBILULUI																
DATE TEREN											DATE CONSTRUCȚII					
Identificator teren	Adresă imobil	Număr cadastral	Nr. CF	Suprafața măsurată	Intravilan / extra.(I/E)	Nr. top.	Nr. tarla	Nr. parcelă	Categorie folosință	Suprafață parcelă	Identificator construcție	Cod grupă destinație	Suprafața construită	Nr. niveluri	Nr. CF	Constr. cu acte (DA/NU)
158003	Intravilan, Loc. Ghiorac, Nr.559, UAT. Ciomeghiu, Jud. Bihor; (Tarla: -, Parcela: -)		804,614 Ghiorac	1017	I	1339/3,1339/-4,1339/5			CC	450	1	CL	96	1		DA
					I	1339/3,1339/-4,1339/5		A	567	2	CA	27	1		DA	

2. PROPRIETATEA / POSESIA													
Titularul dreptului / posesiei			Proprietar=1 / Posesor=0	Data nașterii / CUI	Domiciliu / Sediul	Cota parte	Identificator entitate asociată	Cotă parte teren UI	Mod de dobândire	Act juridic			Obs. privitoare la proprietar
Nume / Denumire	Inițiala tatălui	Prenume								Tip act	Nr. act / data	Emitent	
LABOS		IOAN	0	14.05.1954	Jud. Neidentificat	1/1	158003		Constituire	act administrativ	1888, Adeverinta de posesie / 23.03.2023	Primaria Ciomeghiu	
LABOS		IOAN	1		Jud. Neidentificat	1/1	C1, C2		Construire	act administrativ	1889, Adeverinta de constructii / 23.03.2023	Primaria Ciomeghiu	LIPSA CNP
LOBOS		FLORICA	1	26.04.1957	JUD NEIDENTIFICAT								

3. SARCINI / DEZMEMBRĂMINTE												
Titular			Data nașterii / CUI	Domiciliu / Sediul	Tipul sarcinii sau al dezmembrămintelor dreptului de proprietate	Cota parte	Identificator entitate asociată	Act juridic			Valoare ipotecă	Tip monedă
Nume / Denumire	Inițiala tatălui	Prenume						Tip act	Nr. act / data	Emitent		
-	-	-	-	-	-	-	-	-	-	-	-	-

4. NOTĂRI, PROCESE, INTERDICȚII				
Tipul notării	Tip act	Nr. act / data	Emitent	Identificator entitate asociată
-	-	-	-	-

5. OBSERVAȚII		
Imobil împrejmuit / neîmprejmuit	Imobil contestat / necontestat	Alte observații
Neîmprejmuit		



## REGISTRUL CADASTRAL AL IMOBILELOR

ANEXA Nr. 2

UAT Ciomeghiu  
Zonă cooperativizată (Co)

Sector cadastral nr. 158

1. DESCRIEREA IMOBILULUI																
DATE TEREN											DATE CONSTRUCȚII					
Identificator teren	Adresă imobil	Număr cadastral	Nr. CF	Suprafața măsurată	Intravilan / extra.(I/E)	Nr. top.	Nr. tarla	Nr. parcelă	Categorie folosință	Suprafață parcelă	Identificator construcție	Cod grupă destinație	Suprafața construită	Nr. niveluri	Nr. CF	Constr. cu acte (DA/NU)
158004	Intravilan, Loc. Ghiorac, Nr.560, UAT. Ciomeghiu, Jud. Bihor; (Tarla: -, Parcela: -)		804,614 Ghiorac	1061	I	1339/3,1339/-4,1339/5			CC	460	1	CL	119	1		DA
					I	1339/3,1339/-4,1339/5		A	601	2	CL	69	1		DA	

2. PROPRIETATEA / POSESIA															
Titularul dreptului / posesiei			Proprietar=1 / Posesor=0	Data nașterii / CUI	Domiciliu / Sediu	Cota parte	Identificator entitate asociată	Cotă parte teren UI	Mod de dobândire	Act juridic			Obs. privitoare la proprietar		
Nume / Denumire	Inițiala tatălui	Prenume								Tip act	Nr. act / data	Emitent			
CRISTE		DAN CRISTIAN	0	30.11.1988	Jud. Neidentificat	1/1	158004		Constituire	act administrativ	1888, Adeverinta de posesie / 24.03.2023	Primaria Comunei Ciomeghiu			
ROMANEAC		CORNELIA	1		Jud. Neidentificat	1/1	C1, C2		Construire	act administrativ	1889, Adeverinta de constructii / 24.03.2023	Primaria Ciomeghiu	Lipsa CNP		
CRISTE		DAN-CRISTIAN	1	30.11.1988	JUD NEIDENTIFICAT										

3. SARCINI / DEZMEMBRĂMINTE													
Titular			Data nașterii / CUI	Domiciliu / Sediu	Tipul sarcinii sau al dezmembrămintelor dreptului de proprietate	Cota parte	Identificator entitate asociată	Act juridic			Valoare ipotecă	Tip monedă	
Nume / Denumire	Inițiala tatălui	Prenume						Tip act	Nr. act / data	Emitent			
-	-	-	-	-	-	-	-	-	-	-	-	-	-

4. NOTĂRI, PROCESE, INTERDICȚII				
Tipul notării	Tip act	Nr. act / data	Emitent	Identificator entitate asociată
-	-	-	-	-

5. OBSERVAȚII		
Imobil împrejmuit / neîmprejmuit	Imobil contestat / necontestat	Alte observații
Împrejmuit		



## REGISTRUL CADASTRAL AL IMOBILELOR

ANEXA Nr. 2

UAT Ciomeghiu  
Zonă cooperativizată (Co)

Sector cadastral nr. 158

1. DESCRIEREA IMOBILULUI																
DATE TEREN											DATE CONSTRUCȚII					
Identificator teren	Adresă imobil	Număr cadastral	Nr. CF	Suprafața măsurată	Intravilan / extra.(I/E)	Nr. top.	Nr. tarla	Nr. parcelă	Categorie folosință	Suprafață parcelă	Identificator construcție	Cod grupă destinație	Suprafața construită	Nr. niveluri	Nr. CF	Constr. cu acte (DA/NU)
158005	Intravilan, Loc. Ghiorac, Nr.561, UAT. Ciomeghiu, Jud. Bihor; (Tarla: -, Parcela: -)		804,614 Ghiorac	1091	I	1339/3,1339/-4,1339/5			CC	300	1	CL	93	1		DA
					I	1339/3,1339/-4,1339/5		A	791							

2. PROPRIETATEA / POSESIA													
Titularul dreptului / posesiei			Proprietar=1 / Posesor=0	Data nașterii / CUI	Domiciliu / Sediul	Cota parte	Identificator entitate asociată	Cotă parte teren UI	Mod de dobândire	Act juridic			Obs. privitoare la proprietar
Nume / Denumire	Inițiala tatălui	Prenume								Tip act	Nr. act / data	Emitent	
DOBLE		DORIN	0	25.12.1954	Jud. Neidentificat	1/1	158005		Constituire	act administrativ	1888, Adeverinta de posesie / 24.03.2023	Primaria Ciomeghiu	
DOBLE		DORIN	1		Jud. Neidentificat	1/1	C1		Construire	act administrativ	1889, Adeverinta de constructii / 24.03.2023	Primaria Ciomeghiu	Lipsa CNP

3. SARCINI / DEZMEMBRĂMINTE												
Titular			Data nașterii / CUI	Domiciliu / Sediul	Tipul sarcinii sau al dezmembrămintelor dreptului de proprietate	Cota parte	Identificator entitate asociată	Act juridic			Valoare ipotecă	Tip monedă
Nume / Denumire	Inițiala tatălui	Prenume						Tip act	Nr. act / data	Emitent		
-	-	-	-	-	-	-	-	-	-	-	-	-

4. NOTĂRI, PROCESE, INTERDICȚII				
Tipul notării	Tip act	Nr. act / data	Emitent	Identificator entitate asociată
-	-	-	-	-

5. OBSERVAȚII			
Imobil împrejmuit / neîmprejmuit	Imobil contestat / necontestat	Alte observații	
Împrejmuit			



## REGISTRUL CADASTRAL AL IMOBILELOR

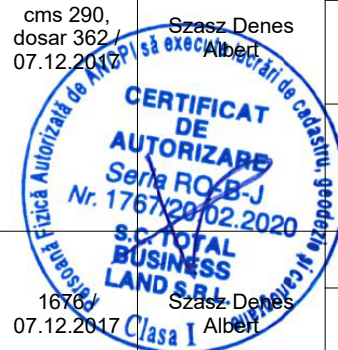
ANEXA Nr. 2

UAT Ciomeghiu  
Zonă cooperativizată (Co)

Sector cadastral nr. 158

1. DESCRIEREA IMOBILULUI																
DATE TEREN											DATE CONSTRUCȚII					
Identificator teren	Adresă imobil	Număr cadastral	Nr. CF	Suprafața măsurată	Intravilan / extra.(I/E)	Nr. top.	Nr. tarla	Nr. parcelă	Categorie folosință	Suprafață parcelă	Identificator construcție	Cod grupă destinație	Suprafața construită	Nr. niveluri	Nr. CF	Constr. cu acte (DA/NU)
158006	Intravilan, Loc. Ghiorac, Nr.562, UAT. Ciomeghiu, Jud. Bihor; (Tarla: -, Parcela: -)		54305	1083	I	1339/6			CC	491	1	CL	102	1	54305-C1	DA
					I	1339/6			A	592	2	CA	9	1	54305-C2	DA

2. PROPRIETATEA / POSESIA															
Titularul dreptului / posesiei			Proprietar=1 / Posesor=0	Data nașterii / CUI	Domiciliu / Sediul	Cota parte	Identificator entitate asociată	Cotă parte teren UI	Mod de dobândire	Act juridic			Obs. privitoare la proprietar		
Nume / Denumire	Inițiala tatălui	Prenume								Tip act	Nr. act / data	Emitent			
LAZA		VIOREL	1	29.03.1957	Jud. Neidentificat	1/1	158006		Succesiune	act notarial	Certificat de mostenitor nr.85 / 27.04.2015	BIN SZASZ DENES ALBERT	- 1/4 parte		
SILAGHI		MARIA	1	19.09.1967	Loc. Oradea, Str. ALUMINEI, Nr.51, Bl. A6, Et.3, Ap.13, UAT. Oradea, Jud. Bihor								- 1/4 parte		
SALA		VICTORIA	1	28.01.1954	Loc. Oradea, Calea. ARADULUI, Nr.15, Bl. P71, Et.2, Ap.12, UAT. Oradea, Jud. Bihor								- 1/4 parte		
FARCAS		EUGENIA	1	17.09.1959	Loc. Oradea, Str. Sfântul Apostol Andrei, Nr.99, Bl.PB35, Et.4, Ap.16, UAT. Oradea, Jud. Bihor								- 1/4 parte		
LAZA		VIOREL	1		Jud. Neidentificat								1/4 parti Lipsa CNP		
SILAGHI		MARIA	1		Loc. Oradea, Str. ALUMINEI, Nr.51, Bl. A6, Et.3, Ap.13, UAT. Oradea, Jud. Bihor								1/4 parti Lipsa CNP		
SALA		VICTORIA	1		Loc. Oradea, Calea. ARADULUI, Nr.15, Bl. P71, Et.2, Ap.12, UAT. Oradea, Jud. Bihor								1/4 parti Lipsa CNP		
FARCAS		EUGENIA	1		Loc. Oradea, Str. Sfântul Apostol Andrei, Nr.99, Bl.PB35, Et.4, Ap.16, UAT. Oradea, Jud. Bihor	1/4 parti Lipsa CNP									
LAZA		VIOREL	1		Jud. Neidentificat	1/4 parti Lipsa CNP									
SILAGHI		MARIA	1		Loc. Oradea, Str. ALUMINEI, Nr.51, Bl. A6, Et.3, Ap.13, UAT. Oradea, Jud. Bihor	1/2	C1, C2		Convenție	act notarial	1676 / 07.12.2017	Szasz Denes Albert	1/4 parti Jud. Neidentificat		



**2. PROPRIETATEA / POSESIA**

Titularul dreptului / posesiei			Proprietar=1 / Posesor=0	Data nașterii / CUI	Domiciliu / Sediu	Cota parte	Identificator entitate asociată	Cotă parte teren UI	Mod de dobândire	Act juridic			Obs. privitoare la proprietar
Nume / Denumire	Inițiala tatălui	Prenume								Tip act	Nr. act / data	Emitent	
SALA		VICTORIA	1		Loc. Oradea, Calea. ARADULUI, Nr.15, Bl. P71, Et.2, Ap.12, UAT. Oradea, Jud. Bihor	1/2	C1, C2		Convenție	act notarial	1676 / 07.12.2017	Szasz Denes Albert	1/4 parte Lipsa CNP
FARCAS		EUGENIA	1		Loc. Oradea, Str. Sfântul Apostol Andrei, Nr.99, Bl.PB35, Et.4, Ap.16, UAT. Oradea, Jud. Bihor								1/4 parte Lipsa CNP

**3. SARCINI / DEZMEMBRĂMINTE**

Titular			Data nașterii / CUI	Domiciliu / Sediu	Tipul sarcinii sau al dezmembrămintelor dreptului de proprietate	Cota parte	Identificator entitate asociată	Act juridic			Valoare ipotecă	Tip monedă
Nume / Denumire	Inițiala tatălui	Prenume						Tip act	Nr. act / data	Emitent		
-	-	-	-	-	-	-	-	-	-	-	-	-

**4. NOTĂRI, PROCESE, INTERDICȚII**

Tipul notării	Tip act	Nr. act/ data	Emitent	Identificator entitate asociată
-	-	-	-	-

**5. OBSERVAȚII**

Imobil împrejmuit/ neîmprejmuit	Imobil contestat/ necontestat	Alte observații
Împrejmuit		





## REGISTRUL CADASTRAL AL IMOBILELOR

ANEXA Nr. 2

UAT Ciomeghiu  
Zonă cooperativizată (Co)

Sector cadastral nr. 158

1. DESCRIEREA IMOBILULUI																
DATE TEREN										DATE CONSTRUCȚII						
Identificator teren	Adresă imobil	Număr cadastral	Nr. CF	Suprafața măsurată	Intravilan / extra.(I/E)	Nr. top.	Nr. tarla	Nr. parcelă	Categorie folosință	Suprafață parcelă	Identificator construcție	Cod grupă destinație	Suprafața construită	Nr. niveluri	Nr. CF	Constr. cu acte (DA/NU)
158007	Intravilan, Loc. Ghorac, Nr.563, UAT. Ciomeghiu, Jud. Bihor; (Tarla: -, Parcela: -)		54819	1396	I	1339/6			CC	431	1	CL	65	1	54819-C1	DA
					I	1339/6			A	965						

2. PROPRIETATEA / POSESIA													
Titularul dreptului / posesiei			Proprietar=1 / Posesor=0	Data nașterii / CUI	Domiciliu / Sediul	Cota parte	Identificator entitate asociată	Cotă parte teren UI	Mod de dobândire	Act juridic			Obs. privitoare la proprietar
Nume / Denumire	Inițiala tatălui	Prenume								Tip act	Nr. act / data	Emitent	
SZELL		ILONA	1		Jud. Neidentificat	1/1	158007, C1		Convenție	act notarial	1328 / 15.11.2018	Dehelean Renata	bun propriu Lipsa CNP

3. SARCINI / DEZMEMBRĂMINTE												
Titular			Data nașterii / CUI	Domiciliu / Sediul	Tipul sarcinii sau al dezmembrămintelor dreptului de proprietate	Cota parte	Identificator entitate asociată	Act juridic			Valoare ipotecă	Tip monedă
Nume / Denumire	Inițiala tatălui	Prenume						Tip act	Nr. act / data	Emitent		
ERDEI		GYULA	11.07.1971	Loc. Salonta, Str. Lacramioarei, Nr.35, UAT. Salonta, Jud. Bihor	Uzufruct viager	1/2	158007, C1	act notarial	1328 / 15.11.2018	Dehelean Renata		
OLÁH		ȘARA	17.01.1957	Loc. Salonta, Str. IMPARATUL TRAIAN, Nr.9, UAT. Salonta, Jud. Bihor	Uzufruct viager	1/2	158007, C1	act notarial	1328 / 15.11.2018	Dehelean Renata		

4. NOTĂRI, PROCESE, INTERDICȚII				
Tipul notării	Tip act	Nr. act/ data	Emitent	Identificator entitate asociată
-	-	-	-	-

5. OBSERVAȚII		
Imobil împrejmuit/ neîmprejmuit	Imobil contestat/ necontestat	Alte observații
Împrejmuit		



## REGISTRUL CADASTRAL AL IMOBILELOR

ANEXA Nr. 2

UAT Ciomeghiu  
Zonă cooperativizată (Co)

Sector cadastral nr. 158

1. DESCRIEREA IMOBILULUI																
DATE TEREN										DATE CONSTRUCȚII						
Identificator teren	Adresă imobil	Număr cadastral	Nr. CF	Suprafața măsurată	Intravilan / extra.(I/E)	Nr. top.	Nr. tarla	Nr. parcelă	Categorie folosință	Suprafață parcelă	Identificator construcție	Cod grupă destinație	Suprafața construită	Nr. niveluri	Nr. CF	Constr. cu acte (DA/NU)
158008	Intravilan, Loc. Ghiorac, Nr.564, UAT. Ciomeghiu, Jud. Bihor; (Tarla: -, Parcela: -)		53579	1557	I	1339/7			CC	736	1	CL	85	1	53579-C1	DA
					I	1339/7			A	821	2	CA	54	1	53579-C2	DA

2. PROPRIETATEA / POSESIA													
Titularul dreptului / posesiei			Proprietar=1 / Posesor=0	Data nașterii / CUI	Domiciliu / Sediu	Cota parte	Identificator entitate asociată	Cotă parte teren UI	Mod de dobândire	Act juridic			Obs. privitoare la proprietar
Nume / Denumire	Inițiala tatălui	Prenume								Tip act	Nr. act / data	Emitent	
HAJDU		ZOLTÁN-ATTILA	1	08.03.2001	Loc. Ghiorac, Nr.597, UAT. Ciomeghiu, Jud. Bihor	1/1	158008, C1, C2		Convenție	act notarial	Contract de donatie aut.516 / 10.08.2021	Giurginca Ion	bun propriu

3. SARCINI / DEZMEMBRĂMINTE												
Titular			Data nașterii / CUI	Domiciliu / Sediu	Tipul sarcinii sau al dezmembrămintelor dreptului de proprietate	Cota parte	Identificator entitate asociată	Act juridic			Valoare ipotecă	Tip monedă
Nume / Denumire	Inițiala tatălui	Prenume						Tip act	Nr. act / data	Emitent		
-	-	-	-	-	-	-	-	-	-	-	-	-

4. NOTĂRI, PROCESE, INTERDICȚII				
Tipul notării	Tip act	Nr. act / data	Emitent	Identificator entitate asociată
-	-	-	-	-

5. OBSERVAȚII		
Imobil împrejmuit / neîmprejmuit	Imobil contestat / necontestat	Alte observații
Împrejmuit		



## REGISTRUL CADASTRAL AL IMOBILELOR

ANEXA Nr. 2

UAT Ciumeghiu  
Zonă cooperativizată (Co)

Sector cadastral nr. 158

1. DESCRIEREA IMOBILULUI																
DATE TEREN											DATE CONSTRUCȚII					
Identificator teren	Adresă imobil	Număr cadastral	Nr. CF	Suprafața măsurată	Intravilan / extra.(I/E)	Nr. top.	Nr. tarla	Nr. parcelă	Categorie folosință	Suprafață parcelă	Identificator construcție	Cod grupă destinație	Suprafața construită	Nr. niveluri	Nr. CF	Constr. cu acte (DA/NU)
158009	Intravilan, Loc. Ghiorac, UAT. Ciumeghiu, Jud. Bihor; (Tarla: -, Parcela: -)		804,614 Ghiorac	1393	I	1339/4,1339/5			A	1393						

2. PROPRIETATEA / POSESIA													
Titularul dreptului / posesiei			Proprietar=1 / Posesor=0	Data nașterii / CUI	Domiciliu / Sediu	Cota parte	Identificator entitate asociată	Cotă parte teren UI	Mod de dobândire	Act juridic			Obs. privitoare la proprietar
Nume / Denumire	Inițiala tatălui	Prenume								Tip act	Nr. act / data	Emitent	
UAT CIUMEGHIU			1	4641300	Loc. Ciumeghiu, UAT. Ciumeghiu, Jud. Bihor	1/1	158009		Lege	act normativ	7 / 13.03.1996	Parlamentul Romaniei	Proprietar neidentificat

3. SARCINI / DEZMEMBRĂMINTE												
Titular			Data nașterii / CUI	Domiciliu / Sediu	Tipul sarcinii sau al dezmembrămintelor dreptului de proprietate	Cota parte	Identificator entitate asociată	Act juridic			Valoare ipotecă	Tip monedă
Nume / Denumire	Inițiala tatălui	Prenume						Tip act	Nr. act / data	Emitent		
-	-	-	-	-	-	-	-	-	-	-	-	-

4. NOTĂRI, PROCESE, INTERDICȚII				
Tipul notării	Tip act	Nr. act / data	Emitent	Identificator entitate asociată
-	-	-	-	-

5. OBSERVAȚII		
Imobil împrejmuit / neîmprejmuit	Imobil contestat / necontestat	Alte observații
Neîmprejmuit		



## REGISTRUL CADASTRAL AL IMOBILELOR

ANEXA Nr. 2

UAT Ciomeghiu  
Zonă cooperativizată (Co)

Sector cadastral nr. 158

1. DESCRIEREA IMOBILULUI																
DATE TEREN											DATE CONSTRUCȚII					
Identificator teren	Adresă imobil	Număr cadastral	Nr. CF	Suprafața măsurată	Intravilan / extra.(I/E)	Nr. top.	Nr. tarla	Nr. parcelă	Categorie folosință	Suprafață parcelă	Identificator construcție	Cod grupă destinație	Suprafața construită	Nr. niveluri	Nr. CF	Constr. cu acte (DA/NU)
158010	Intravilan, Loc. Ghiorac, Nr.566, UAT Ciomeghiu, Jud. Bihor; (Tarla: -, Parcela: -)		56408	1519	I	1339/12			CC	491	1	CL	62	1	56408-C1	DA
					I	1339/12		A	1028	2	CA	38	1	56408-C2	DA	

2. PROPRIETATEA / POSESIA															
Titularul dreptului / posesiei			Proprietar=1 / Posesor=0	Data nașterii / CUI	Domiciliu / Sediul	Cota parte	Identificator entitate asociată	Cotă parte teren UI	Mod de dobândire	Act juridic			Obs. privitoare la proprietar		
Nume / Denumire	Inițiala tatălui	Prenume								Tip act	Nr. act / data	Emitent			
PUȘCĂU		GHEORGHINA	1	17.09.1953	Loc. Oradea, Str. MEȘTESUGARILOR, Nr.71, B.IAN121, Sc.E, Et.4, Ap.14, UAT. Oradea, Jud. Bihor	3/4	158010		Reconstituire	act administrativ	Titlu de Proprietate 1370 / 09.01.1996	COMISIA JUDETEANA BIHOR L18/91			
PUȘCĂU		GHEORGHINA	1		Loc. Oradea, Str. MEȘTESUGARILOR, Nr.71, B.IAN121, Sc.E, Et.4, Ap.14, UAT. Oradea, Jud. Bihor	1/4	158010		Succesiune	act notarial	cm 131, dosar 185 / 26.05.2021	Szasz Denes Albert	Lipsa CNP		
PUȘCĂU		GHEORGHINA	1		Loc. Oradea, Str. MEȘTESUGARILOR, Nr.71, B.IAN121, Sc.E, Et.4, Ap.14, UAT. Oradea, Jud. Bihor	1/1	C1, C2		Succesiune	act notarial	cm 131, dosar 185 / 26.05.2021	Szasz Denes Albert	Lipsa CNP		

3. SARCINI / DEZMEMBRĂMINTE												
Titular			Data nașterii / CUI	Domiciliu / Sediul	Tipul sarcinii sau al dezmembrămintelor dreptului de proprietate	Cota parte	Identificator entitate asociată	Act juridic			Valoare ipotecă	Tip monedă
Nume / Denumire	Inițiala tatălui	Prenume						Tip act	Nr. act / data	Emitent		
-	-	-	-	-	-	-	-	-	-	-	-	-

4. NOTĂRI, PROCESE, INTERDICȚII			
Tipul notării	Tip act	Nr. act / data	Identificator entitate asociată
-	-	-	-

5. OBSERVAȚII		
Imobil împrejmuit / neîmprejmuit	Imobil contestat / necontestat	Alte observații
Neîmprejmuit		



## REGISTRUL CADASTRAL AL IMOBILELOR

ANEXA Nr. 2

UAT Ciomeghiu  
Zonă cooperativizată (Co)

Sector cadastral nr. 158

1. DESCRIEREA IMOBILULUI																
DATE TEREN											DATE CONSTRUCȚII					
Identificator teren	Adresă imobil	Număr cadastral	Nr. CF	Suprafața măsurată	Intravilan / extra.(I/E)	Nr. top.	Nr. tarla	Nr. parcelă	Categorie folosință	Suprafață parcelă	Identificator construcție	Cod grupă destinație	Suprafața construită	Nr. niveluri	Nr. CF	Constr. cu acte (DA/NU)
158011	Intravilan, Loc. Ghiorac, Nr.567, UAT. Ciomeghiu, Jud. Bihor; (Tarla: -, Parcela: -)		53523	1927	I	1339/13			A	1307	1	CL	122	1	53523-C1	DA
					I	1339/13			CC	620	2	CA	49	1	53523-C2	DA
											3	CA	32	1		DA

2. PROPRIETATEA / POSESIA													
Titularul dreptului / posesiei			Proprietar=1 / Posesor=0	Data nașterii / CUI	Domiciliu / Sediu	Cota parte	Identificator entitate asociată	Cotă parte teren UI	Mod de dobândire	Act juridic			Obs. privitoare la proprietar
Nume / Denumire	Inițiala tatălui	Prenume								Tip act	Nr. act / data	Emitent	
PUȘCAȘ		MARIA-FLORICA	1		Loc. Cehei, Nr.133, UAT. Șimleu Silvaniei, Jud. Sălaj	1/1	158011, C1, C2		Convenție	act notarial	211 / 07.04.2017	Giurginca Ion	bun comun Lipsa CNP
PUȘCAȘ		MARIA - FLORICA	1	18.07.1974	Jud. Neidentificat	1/1	C3		Construire	act administrativ	1889, Adeverinta de constructii / 24.03.2023	Primaria Ciomeghiu	

3. SARCINI / DEZMEMBRĂMINTE												
Titular			Data nașterii / CUI	Domiciliu / Sediu	Tipul sarcinii sau al dezmembrămintelor dreptului de proprietate	Cota parte	Identificator entitate asociată	Act juridic			Valoare ipotecă	Tip monedă
Nume / Denumire	Inițiala tatălui	Prenume						Tip act	Nr. act / data	Emitent		
-	-	-	-	-	-	-	-	-	-	-	-	-

4. NOTĂRI, PROCESE, INTERDICȚII				
Tipul notării	Tip act	Nr. act / data	Emitent	Identificator entitate asociată
-	-	-	-	-

5. OBSERVAȚII		
Imobil împrejmuit / neîmprejmuit	Imobil contestat / necontestat	Alte observații
Împrejmuit		



## REGISTRUL CADASTRAL AL IMOBILELOR

ANEXA Nr. 2

UAT Ciomeghiu  
Zonă cooperativizată (Co)

Sector cadastral nr. 158

1. DESCRIEREA IMOBILULUI																
DATE TEREN											DATE CONSTRUCȚII					
Identificator teren	Adresă imobil	Număr cadastral	Nr. CF	Suprafața măsurată	Intravilan / extra.(I/E)	Nr. top.	Nr. tarla	Nr. parcelă	Categorie folosință	Suprafață parcelă	Identificator construcție	Cod grupă destinație	Suprafața construită	Nr. niveluri	Nr. CF	Constr. cu acte (DA/NU)
158012	Intravilan, Loc. Ghiorac, Nr.568, UAT. Ciomeghiu, Jud. Bihor; (Tarla: -, Parcela: -)		53849	1666	I	1986/3			CC	612	1	CL	97	1	53849-C1	DA
					I	1986/3		A	1054	2	CA	21	1	53849-C2	DA	

2. PROPRIETATEA / POSESIA															
Titularul dreptului / posesiei			Proprietar=1 / Posesor=0	Data nașterii / CUI	Domiciliu / Sediu	Cota parte	Identificator entitate asociată	Cotă parte teren UI	Mod de dobândire	Act juridic			Obs. privitoare la proprietar		
Nume / Denumire	Inițiala tatălui	Prenume								Tip act	Nr. act / data	Emitent			
SUCIU		VALER-CĂLIN	1	07.02.1976	Loc. Ghiorac, Nr.568, UAT. Ciomeghiu, Jud. Bihor	1/1	158012		Convenție	act notarial	contract de intretinere aut 1748 / 13.12.2016	Dehelean Renata			
SUCIU		VALER-CĂLIN	1		Loc. Ghiorac, Nr.568, UAT. Ciomeghiu, Jud. Bihor	1/1	C1		Convenție	act notarial	contract de intretinere aut 1748 / 13.12.2016	Dehelean Renata	Lipsa CNP		
SUCIU		VALER-CĂLIN	1		Loc. Ghiorac, Nr.568, UAT. Ciomeghiu, Jud. Bihor	1/1	C2		Convenție	act notarial	contract de intretinere aut 1748 / 13.12.2016	Dehelean Renata	Lipsa CNP		

3. SARCINI / DEZMEMBRĂMINTE															
Titular			Data nașterii / CUI	Domiciliu / Sediu	Tipul sarcinii sau al dezmembrămintelor dreptului de proprietate	Cota parte	Identificator entitate asociată	Act juridic			Valoare ipotecă	Tip monedă			
Nume / Denumire	Inițiala tatălui	Prenume						Tip act	Nr. act / data	Emitent					
SUCIU		FLOARE		Jud. Neidentificat	Uzufruct viager	1/1	158012, C1, C2	act notarial	contract de intretinere aut 1748 / 13.12.2016	Dehelean Renata					

4. NOTĂRI, PROCESE, INTERDICȚII															
Tipul notării							Tip act	Nr. act/ data	Emitent	Identificator entitate asociată					
Se inscrie drept de ipoteca legala asupra imobilului pentru neexecutarea obligatiei de intretinere in baza art 2386 punct 4 din Noul Cod Civil in favoarea:SUCIU FLOARE							act notarial	contract de intretinere aut 1748 / 13.12.2016	Dehelean Renata	158012, C1, C2					

5. OBSERVAȚII															
Imobil împrejmuit/ neîmprejmuit				Imobil contestat/ necontestat				Alte observații							
Împrejmuit															



## REGISTRUL CADASTRAL AL IMOBILELOR

ANEXA Nr. 2

UAT Ciomeghiu  
Zonă cooperativizată (Co)

Sector cadastral nr. 158

1. DESCRIEREA IMOBILULUI																
DATE TEREN											DATE CONSTRUCȚII					
Identificator teren	Adresă imobil	Număr cadastral	Nr. CF	Suprafața măsurată	Intravilan / extra.(I/E)	Nr. top.	Nr. tarla	Nr. parcelă	Categorie folosință	Suprafață parcelă	Identificator construcție	Cod grupă destinație	Suprafața construită	Nr. niveluri	Nr. CF	Constr. cu acte (DA/NU)
158013	Intravilan, Loc. Ghiorac, Nr.569, UAT. Ciomeghiu, Jud. Bihor; (Tarla: -, Parcela: -)		53539	1647	I	1986/2,1986/3			CC	587	1	CL	122	1	53539-C1	DA
					I	1986/2,1986/3			A	1060	2	CA	9	1	53539-C2	DA
											3	CA	12	1	53539-C3	DA
											4	CA	20	1	53539-C4	DA
											5	CA	21	1	53539-C5	DA

2. PROPRIETATEA / POSESIA													
Titularul dreptului / posesiei			Proprietar=1 / Posesor=0	Data nașterii / CUI	Domiciliu / Sediu	Cota parte	Identificator entitate asociată	Cotă parte teren UI	Mod de dobândire	Act juridic			Obs. privitoare la proprietar
Nume / Denumire	Inițiala tatălui	Prenume								Tip act	Nr. act / data	Emitent	
NAN		ANA	1		Jud. Neidentificat	1/1	158013		Reconstituire	act administrativ	1444, Titlu de proprietate / 01.02.1996	CJPSDPAT BIHOR	Lipsa CNP
NAN		ANA	1		Jud. Neidentificat	1/1	C1, C2, C3, C4, C5		Construire	act administrativ	1889, Adeverinta de constructii / 24.03.2023	Primaria Ciomeghiu	Lipsa CNP

3. SARCINI / DEZMEMBRĂMINTE												
Titular			Data nașterii / CUI	Domiciliu / Sediu	Tipul sarcinii sau al dezmembrămintelor dreptului de proprietate	Cota parte	Identificator entitate asociată	Act juridic			Valoare ipotecă	Tip monedă
Nume / Denumire	Inițiala tatălui	Prenume						Tip act	Nr. act / data	Emitent		
-	-	-	-	-	-	-	-	-	-	-	-	-

4. NOTĂRI, PROCESE, INTERDICȚII				
Tipul notării	Tip act	Nr. act / data	Emitent	Identificator entitate asociată
-	-	-	-	-

5. OBSERVAȚII		
Imobil împrejmuit / neîmprejmuit	Imobil contestat / necontestat	Alte observații
Neîmprejmuit		



## REGISTRUL CADASTRAL AL IMOBILELOR

ANEXA Nr. 2

UAT Ciomeghiu  
Zonă necooperativizată (NCo)

Sector cadastral nr. 158

1. DESCRIEREA IMOBILULUI																
DATE TEREN											DATE CONSTRUCȚII					
Identificator teren	Adresă imobil	Număr cadastral	Nr. CF	Suprafața măsurată	Intravilan / extra.(I/E)	Nr. top.	Nr. tarla	Nr. parcelă	Categorie folosință	Suprafață parcelă	Identificator construcție	Cod grupă destinație	Suprafața construită	Nr. niveluri	Nr. CF	Constr. cu acte (DA/NU)
158014	Intravilan, Loc. Ghiorac, Nr.569/A, UAT. Ciomeghiu, Jud. Bihor; (Tarla: -, Parcela: -)		55147	837	I	1986/2,1986/3			CC	837						

2. PROPRIETATEA / POSESIA															
Titularul dreptului / posesiei			Proprietar=1 / Posesor=0	Data nașterii / CUI	Domiciliu / Sediu	Cota parte	Identificator entitate asociată	Cotă parte teren UI	Mod de dobândire	Act juridic			Obs. privitoare la proprietar		
Nume / Denumire	Inițiala tatălui	Prenume								Tip act	Nr. act / data	Emitent			
COMUNA CIUMEGHIU,			1	4641300	Loc. Ciomeghiu, Nr.9, UAT. Ciomeghiu, Jud. Bihor	1/1	158014		Lege	act administrativ	Hotarare nr.44 / 24.05.2019	CONSILIUL LOCAL CIUMEGHIU	Proprietar neidentificat domeniu privat		

3. SARCINI / DEZMEMBRĂMINTE															
Titular			Data nașterii / CUI	Domiciliu / Sediu	Tipul sarcinii sau al dezmembrămintelor dreptului de proprietate	Cota parte	Identificator entitate asociată	Act juridic			Valoare ipotecă	Tip monedă			
Nume / Denumire	Inițiala tatălui	Prenume						Tip act	Nr. act / data	Emitent					
-	-	-	-	-	-	-	-	-	-	-	-	-	-		

4. NOTĂRI, PROCESE, INTERDICȚII															
Tipul notării						Tip act		Nr. act/ data		Emitent			Identificator entitate asociată		
-						-		-		-			-		

5. OBSERVAȚII															
Imobil împrejmuit/ neîmprejmuit				Imobil contestat/ necontestat				Alte observații							
Împrejmuit															





## REGISTRUL CADASTRAL AL IMOBILELOR

ANEXA Nr. 2

UAT Ciomeghiu  
Zonă cooperativizată (Co)

Sector cadastral nr. 158


1. DESCRIEREA IMOBILULUI																
DATE TEREN										DATE CONSTRUCȚII						
Identificator teren	Adresă imobil	Număr cadastral	Nr. CF	Suprafața măsurată	Intravilan / extra.(I/E)	Nr. top.	Nr. tarla	Nr. parcelă	Categorie folosință	Suprafață parcelă	Identificator construcție	Cod grupă destinație	Suprafața construită	Nr. niveluri	Nr. CF	Constr. cu acte (DA/NU)
158015	Intravilan, Loc. Ciomeghiu, Nr.570, UAT. Ciomeghiu, Jud. Bihor; (Tarla: -, Parcela: -)		749 Ghiorac	1456	I	1986/2,1986/3			CC	500	1	CL	92	1		DA
					I	1986/2,1986/3		A	956	2	CA	19	1		DA	

2. PROPRIETATEA / POSESIA													
Titularul dreptului / posesiei			Proprietar=1 / Posesor=0	Data nașterii / CUI	Domiciliu / Sediul	Cota parte	Identificator entitate asociată	Cotă parte teren UI	Mod de dobândire	Act juridic			Obs. privitoare la proprietar
Nume / Denumire	Inițiala tatălui	Prenume								Tip act	Nr. act / data	Emitent	
TOMELE		EMILIAN	0	24.12.1946	Jud. Neidentificat	1/1	158015		Constituire	act administrativ	1888, Adeverinta de posesie / 24.03.2023	Primaria Ciomeghiu	
TOMELE		MARIA	0	04.11.1951	Jud. Neidentificat								
TOMELE		EMILIAN	1		Jud. Neidentificat	1/1	C1, C2		Construire	act administrativ	1889, Adeverinta de constructii / 24.03.2023	Primaria Ciomeghiu	Lipsa CNP
TOMELE		MARIA	1		Jud. Neidentificat								Lipsa CNP

3. SARCINI / DEZMEMBRĂMINTE													
Titular			Data nașterii / CUI	Domiciliu / Sediul	Tipul sarcinii sau al dezmembrămintelor dreptului de proprietate	Cota parte	Identificator entitate asociată	Act juridic			Valoare ipotecă	Tip monedă	
Nume / Denumire	Inițiala tatălui	Prenume						Tip act	Nr. act / data	Emitent			
-	-	-	-	-	-	-	-	-	-	-	-	-	-

4. NOTĂRI, PROCESE, INTERDICȚII				
Tipul notării	Tip act	Nr. act / data	Emitent	Identificator entitate asociată
-	-	-	-	-

5. OBSERVAȚII		
Imobil împrejmuit / neîmprejmuit	Imobil contestat / necontestat	Alte observații
Împrejmuit		Parte din CF 52819



## REGISTRUL CADASTRAL AL IMOBILELOR

ANEXA Nr. 2

UAT Ciomeghiu  
Zonă cooperativizată (Co)

Sector cadastral nr. 158

1. DESCRIEREA IMOBILULUI																
DATE TEREN											DATE CONSTRUCȚII					
Identificator teren	Adresă imobil	Număr cadastral	Nr. CF	Suprafața măsurată	Intravilan / extra.(I/E)	Nr. top.	Nr. tarla	Nr. parcelă	Categorie folosință	Suprafață parcelă	Identificator construcție	Cod grupă destinație	Suprafața construită	Nr. niveluri	Nr. CF	Constr. cu acte (DA/NU)
158016	Intravilan, Loc. Ghiorac, Nr.571, UAT. Ciomeghiu, Jud. Bihor; (Tarla: -, Parcela: -)		56555	1992	I	1986/1			CC	630	1	CL	33	1	56555-C1	DA
					I	1986/1			A	1362	2	CA	40	1		DA
											3	CA	51	1		DA

2. PROPRIETATEA / POSESIA															
Titularul dreptului / posesiei			Proprietar=1 / Posesor=0	Data nașterii / CUI	Domiciliu / Sediu	Cota parte	Identificator entitate asociată	Cotă parte teren UI	Mod de dobândire	Act juridic			Obs. privitoare la proprietar		
Nume / Denumire	Inițiala tatălui	Prenume								Tip act	Nr. act / data	Emitent			
MLADIN		MIHAI	1	21.02.1934	Jud. Neidentificat	1/1	158016, C1		Convenție	act notarial	7142, Contract de vanzare cumparare / 22.07.1974	Notariatul de stat	si sotia		
MLADIN		MARIA	1		Jud. Neidentificat								Lipsa CNP		
MLADIN		MIHAI	1		Jud. Neidentificat	1/1	C2, C3		Construire	act administrativ	1889, Adeverinta de constructii / 24.03.2023	Primaria Ciomeghiu	Lipsa CNP		
MLADIN		MARIA	1		Jud. Neidentificat								Lipsa CNP		
MLADIN		DOREL	1		JUD NEIDENTIFICAT								LIPSA CNP		

3. SARCINI / DEZMEMBRĂMINTE													
Titular			Data nașterii / CUI	Domiciliu / Sediu	Tipul sarcinii sau al dezmembrămintelor dreptului de proprietate	Cota parte	Identificator entitate asociată	Act juridic			Valoare ipotecă	Tip monedă	
Nume / Denumire	Inițiala tatălui	Prenume						Tip act	Nr. act / data	Emitent			
-	-	-	-	-	-	-	-	-	-	-	-	-	-

4. NOTĂRI, PROCESE, INTERDICȚII				
Tipul notării	Tip act	Nr. act/ data	Emitent	Identificator entitate asociată
-	-	-	-	-

5. OBSERVAȚII		
Imobil împrejmuit/ neîmprejmuit	Imobil contestat/ necontestat	Alte observații
Împrejmuit		



## REGISTRUL CADASTRAL AL IMOBILELOR

ANEXA Nr. 2

UAT Ciomeghiu  
Zonă cooperativizată (Co)

Sector cadastral nr. 158


1. DESCRIEREA IMOBILULUI																
DATE TEREN											DATE CONSTRUCȚII					
Identificator teren	Adresă imobil	Număr cadastral	Nr. CF	Suprafața măsurată	Intravilan / extra.(I/E)	Nr. top.	Nr. tarla	Nr. parcelă	Categorie folosință	Suprafața parcelă	Identificator construcție	Cod grupă destinație	Suprafața construită	Nr. niveluri	Nr. CF	Constr. cu acte (DA/NU)
158017	Intravilan, Loc. Ghiorac, Nr.572, UAT. Ciomeghiu, Jud. Bihor; (Tarla: -, Parcela: -)		1569 Ghiorac	1466	I	1340/1. a.2, 1340/2. a.2			CC	620	1	CL	102	1		DA
					I	1340/1. a.2, 1340/2. a.2		A	846	2	CA	79	1		DA	
										3	CA	106	1		DA	

2. PROPRIETATEA / POSESIA													
Titularul dreptului / posesiei			Proprietar=1 / Posesor=0	Data nașterii / CUI	Domiciliu / Sediul	Cota parte	Identificator entitate asociată	Cotă parte teren UI	Mod de dobândire	Act juridic			Obs. privitoare la proprietar
Nume / Denumire	Inițiala tatălui	Prenume								Tip act	Nr. act / data	Emitent	
DOMOCOS		MARIA	1		Jud. Neidentificat	1/1	C1		Construire	act administrativ	981, Adeverinta / 26.10.1993	Consiliul Ciomeghiu	Lipsa CNP
DOMOCOS		MARIA	1		Jud. Neidentificat	1/2	158017		Sucesiune	act notarial	1935, Certificat de mostenitor / 09.11.1993	bnp	Lipsa CNP
DOMOCOS		MARIA	1		Jud. Neidentificat	1/2	158017		Convenție	act notarial	35521, Contract de donatie / 10.11.1993	bnp	Lipsa CNP
DOMOCOS		MARIA	1	25.02.1960	Jud. Neidentificat	1/1	C2, C3		Construire	act administrativ	1889, Adeverinta de constructii / 24.03.2023	Primaria Ciomeghiu	

3. SARCINI / DEZMEMBRĂMINTE												
Titular			Data nașterii / CUI	Domiciliu / Sediul	Tipul sarcinii sau al dezmembrămintelor dreptului de proprietate	Cota parte	Identificator entitate asociată	Act juridic			Valoare ipotecă	Tip monedă
Nume / Denumire	Inițiala tatălui	Prenume						Tip act	Nr. act / data	Emitent		
-	-	-	-	-	-	-	-	-	-	-	-	-

4. NOTĂRI, PROCESE, INTERDICȚII			
Tipul notării	Tip act	Nr. act/ data	Identificator entitate asociată
-	-	-	-

5. OBSERVAȚII		
Imobil împrejmuit/ neîmprejmuit	Imobil contestat/ necontestat	Alte observații
Împrejmuit		



## REGISTRUL CADASTRAL AL IMOBILELOR

ANEXA Nr. 2

UAT Ciomeghiu  
Zonă cooperativizată (Co)

Sector cadastral nr. 158

1. DESCRIEREA IMOBILULUI																
DATE TEREN										DATE CONSTRUCȚII						
Identificator teren	Adresă imobil	Număr cadastral	Nr. CF	Suprafața măsurată	Intravilan / extra.(I/E)	Nr. top.	Nr. tarla	Nr. parcelă	Categorie folosință	Suprafață parcelă	Identificator construcție	Cod grupă destinație	Suprafața construită	Nr. niveluri	Nr. CF	Constr. cu acte (DA/NU)
158018	Intravilan, Loc. Ghiorac, Nr.573, UAT: Ciomeghiu, Jud. Bihor; (Tarla: -, Parcela: -)		52082	1463	I	1340/1a3, 1340/2a3			CC	500	1	CL	78	1	52082-C1	DA
					I	1340/2a3,134-01a3			A	963	2	CA	40	1		DA
											3	CA	37	1		DA
											4	CA	24	1		DA

2. PROPRIETATEA / POSESIA													
Titularul dreptului / posesiei			Proprietar=1 / Posesor=0	Data nașterii / CUI	Domiciliu / Sediul	Cota parte	Identificator entitate asociată	Cotă parte teren UI	Mod de dobândire	Act juridic			Obs. privitoare la proprietar
Nume / Denumire	Inițiala tatălui	Prenume								Tip act	Nr. act / data	Emitent	
HAJDU		ZOLTAN	1		Ungaria, Descriere Ungaria, 3950 Sarospatak, str. Balassi Balint, nr. 93	1/1	158018, C1		Succesiune	act notarial	109, Certificat de mostenitor / 09.07.2002	np Szasz Denes Albert	legatar universal 1/2 P Lipsa CNP
HAJDU		EDITH	1		Jud. Neidentificat								legatara universala 1/2 P Lipsa CNP
HAJDU		ZOLTAN	1	25.08.1967	Jud. Neidentificat	1/1	C2, C3, C4		Construire	act administrativ	1889, Adeverinta de constructii / 24.03.2023	Primaria Ciomeghiu	
HAJDU		EDITH	1	15.10.1974	Jud. Neidentificat								

3. SARCINI / DEZMEMBRĂMINTE												
Titular			Data nașterii / CUI	Domiciliu / Sediul	Tipul sarcinii sau al dezmembrămintelor dreptului de proprietate	Cota parte	Identificator entitate asociată	Act juridic			Valoare ipotecă	Tip monedă
Nume / Denumire	Inițiala tatălui	Prenume						Tip act	Nr. act / data	Emitent		
-	-	-	-	-	-	-	-	-	-	-	-	-

4. NOTĂRI, PROCESE, INTERDICȚII			
Tipul notării	Tip act	Nr. act / data	Identificator entitate asociată
-	-	-	-

5. OBSERVAȚII		
Imobil împrejmuit / neîmprejmuit	Imobil contestat / necontestat	Alte observații
Împrejmuit		



## REGISTRUL CADASTRAL AL IMOBILELOR

ANEXA Nr. 2

UAT Ciomeghiu  
Zonă cooperativizată (Co)

Sector cadastral nr. 158

1. DESCRIEREA IMOBILULUI																
DATE TEREN											DATE CONSTRUCȚII					
Identificator teren	Adresă imobil	Număr cadastral	Nr. CF	Suprafața măsurată	Intravilan / extra.(I/E)	Nr. top.	Nr. tarla	Nr. parcelă	Categorie folosință	Suprafață parcelă	Identificator construcție	Cod grupă destinație	Suprafața construită	Nr. niveluri	Nr. CF	Constr. cu acte (DA/NU)
158019	Intravilan, Loc. Ciomeghiu, Nr.574, UAT. Ciomeghiu, Jud. Bihor; (Tarla: -, Parcela: -)		768 Ghiorac	1410	I	1340/1a4,134-0/2a4			CC	440	1	CL	101	1		DA
					I	1340/1a4,134-0/2a4		A	970	2	CA	24	1		DA	

2. PROPRIETATEA / POSESIA															
Titularul dreptului / posesiei			Proprietar=1 / Posesor=0	Data nașterii / CUI	Domiciliu / Sediul	Cota parte	Identificator entitate asociată	Cotă parte teren UI	Mod de dobândire	Act juridic			Obs. privitoare la proprietar		
Nume / Denumire	Inițiala tatălui	Prenume								Tip act	Nr. act / data	Emitent			
UAT CIUMEGHIU			1	4641300	Loc. Ciomeghiu, UAT. Ciomeghiu, Jud. Bihor	1/1	158019		Reconstituire	act administrativ	2150, Titlu de proprietate / 09.05.1997	CJPSPAT BIHOR	Proprietar neidentificat		
SZABO		MATYAS-LAJOS	1	11.02.1999	Jud. Neidentificat	1/1	C1, C2		Construire	act administrativ	1889, Adeverinta de constructii / 24.03.2023	Primaria Ciomeghiu			
SZABO		LEONTE-GERGELY	1	02.08.1996	Jud. Neidentificat										

3. SARCINI / DEZMEMBRĂMINTE												
Titular			Data nașterii / CUI	Domiciliu / Sediul	Tipul sarcinii sau al dezmembrămintelor dreptului de proprietate	Cota parte	Identificator entitate asociată	Act juridic			Valoare ipotecă	Tip monedă
Nume / Denumire	Inițiala tatălui	Prenume						Tip act	Nr. act / data	Emitent		
-	-	-	-	-	-	-	-	-	-	-	-	-

4. NOTĂRI, PROCESE, INTERDICȚII				
Tipul notării	Tip act	Nr. act / data	Emitent	Identificator entitate asociată
-	-	-	-	-

5. OBSERVAȚII		
Imobil împrejmuit / neîmprejmuit	Imobil contestat / necontestat	Alte observații
Împrejmuit		



## REGISTRUL CADASTRAL AL IMOBILELOR

ANEXA Nr. 2

UAT Ciomeghiu  
Zonă cooperativizată (Co)

Sector cadastral nr. 158

1. DESCRIEREA IMOBILULUI																
DATE TEREN											DATE CONSTRUCȚII					
Identificator teren	Adresă imobil	Număr cadastral	Nr. CF	Suprafața măsurată	Intravilan / extra.(I/E)	Nr. top.	Nr. tarla	Nr. parcelă	Categorie folosință	Suprafață parcelă	Identificator construcție	Cod grupă destinație	Suprafața construită	Nr. niveluri	Nr. CF	Constr. cu acte (DA/NU)
158020	Intravilan, Loc. Ghiorac, Nr.575, UAT. Ciomeghiu, Jud. Bihor; (Tarla: -, Parcela: -)		737 Ghiorac	1435	I	1340/1a5,134-0/2a5			CC	600	1	CL	91	1		DA
					I	1340/1a5,134-0/2a5		A	835	2	CA	21	1		DA	
										3	CA	22	1		DA	

2. PROPRIETATEA / POSESIA													
Titularul dreptului / posesiei			Proprietar=1 / Posesor=0	Data nașterii / CUI	Domiciliu / Sediul	Cota parte	Identificator entitate asociată	Cotă parte teren UI	Mod de dobândire	Act juridic			Obs. privitoare la proprietar
Nume / Denumire	Inițiala tatălui	Prenume								Tip act	Nr. act / data	Emitent	
UAT CIUMEGHIU			1	4641300	Loc. Ciomeghiu, Nr.575, UAT. Ciomeghiu, Jud. Bihor	1/1	158020		Lege	act normativ	7 / 13.03.1996	Parlamentul Romaniei	Proprietar neidentificat
HAJDU		ALEXANDRU	1	08.12.1941	Jud. Neidentificat	1/1	C1, C2, C3		Construire	act administrativ	1889, Adeverinta de constructii / 24.03.2023	Primaria Ciomeghiu	

3. SARCINI / DEZMEMBRĂMINTE												
Titular			Data nașterii / CUI	Domiciliu / Sediul	Tipul sarcinii sau al dezmembrămintelor dreptului de proprietate	Cota parte	Identificator entitate asociată	Act juridic			Valoare ipotecă	Tip monedă
Nume / Denumire	Inițiala tatălui	Prenume						Tip act	Nr. act / data	Emitent		
-	-	-	-	-	-	-	-	-	-	-	-	-

4. NOTĂRI, PROCESE, INTERDICȚII				
Tipul notării	Tip act	Nr. act / data	Emitent	Identificator entitate asociată
-	-	-	-	-

5. OBSERVAȚII		
Imobil împrejmuit / neîmprejmuit	Imobil contestat / necontestat	Alte observații
Împrejmuit		



## REGISTRUL CADASTRAL AL IMOBILELOR

ANEXA Nr. 2

UAT Ciomeghiu  
Zonă cooperativizată (Co)

Sector cadastral nr. 158

1. DESCRIEREA IMOBILULUI																
DATE TEREN											DATE CONSTRUCȚII					
Identificator teren	Adresă imobil	Număr cadastral	Nr. CF	Suprafața măsurată	Intravilan / extra.(I/E)	Nr. top.	Nr. tarla	Nr. parcelă	Categorie folosință	Suprafață parcelă	Identificator construcție	Cod grupă destinație	Suprafața construită	Nr. niveluri	Nr. CF	Constr. cu acte (DA/NU)
158021	Intravilan, Loc. Ghiorac, Nr.576, UAT. Ciomeghiu, Jud. Bihor; (Tarla: -, Parcela: -)		709 Ghiorac	1478	I	1340/1b,1340/2b			CC	440	1	CL	82	1		DA
					I	1340/1b,1340/2b			A	1038	2	CA	21	1		DA
											3	CA	26	1		DA

2. PROPRIETATEA / POSESIA															
Titularul dreptului / posesiei			Proprietar=1 / Posesor=0	Data nașterii / CUI	Domiciliu / Sediu	Cota parte	Identificator entitate asociată	Cotă parte teren UI	Mod de dobândire	Act juridic			Obs. privitoare la proprietar		
Nume / Denumire	Inițiala tatălui	Prenume								Tip act	Nr. act / data	Emitent			
BRIE		BOGDAN-GHEORGHE	0	16.01.1990	Jud. Neidentificat	1/1	158021		Constituire	act administrativ	1888, Adeverinta de posesie / 24.03.2023	Primaria Ciomeghiu			
BRIE		BOGDAN-GHEORGHE	1		Jud. Neidentificat	1/1	C1, C2, C3		Construire	act administrativ	1889, Adeverinta de constructii / 24.03.2023	Primaria Ciomeghiu	Lipsa CNP		

3. SARCINI / DEZMEMBRĂMINTE												
Titular			Data nașterii / CUI	Domiciliu / Sediu	Tipul sarcinii sau al dezmembrămintelor dreptului de proprietate	Cota parte	Identificator entitate asociată	Act juridic			Valoare ipotecă	Tip monedă
Nume / Denumire	Inițiala tatălui	Prenume						Tip act	Nr. act / data	Emitent		
-	-	-	-	-	-	-	-	-	-	-	-	-

4. NOTĂRI, PROCESE, INTERDICȚII				
Tipul notării	Tip act	Nr. act/ data	Emitent	Identificator entitate asociată
-	-	-	-	-

5. OBSERVAȚII		
Imobil împrejmuit/ neîmprejmuit	Imobil contestat/ necontestat	Alte observații
Neîmprejmuit		



## REGISTRUL CADASTRAL AL IMOBILELOR

ANEXA Nr. 2

UAT Ciomeghiu  
Zonă cooperativizată (Co)

Sector cadastral nr. 158

1. DESCRIEREA IMOBILULUI																
DATE TEREN											DATE CONSTRUCȚII					
Identificator teren	Adresă imobil	Număr cadastral	Nr. CF	Suprafața măsurată	Intravilan / extra.(I/E)	Nr. top.	Nr. tarla	Nr. parcelă	Categorie folosință	Suprafață parcelă	Identificator construcție	Cod grupă destinație	Suprafața construită	Nr. niveluri	Nr. CF	Constr. cu acte (DA/NU)
158022	Intravilan, Loc. Ghiorac, Nr.577, UAT. Ciomeghiu, Jud. Bihor; (Tarla: -, Parcela: -)		711 Ghiorac	1465	I	1340/1c,1340/2c			CC	560	1	CL	146	1		DA
					I	1340/1c,1340/2c			A	905	2	CA	32	1		DA
											3	CA	18	1		DA
											4	CA	19	1		DA

2. PROPRIETATEA / POSESIA													
Titularul dreptului / posesiei			Proprietar=1 / Posesor=0	Data nașterii / CUI	Domiciliu / Sediu	Cota parte	Identificator entitate asociată	Cotă parte teren UI	Mod de dobândire	Act juridic			Obs. privitoare la proprietar
Nume / Denumire	Inițiala tatălui	Prenume								Tip act	Nr. act / data	Emitent	
MUNTEAN		ANA	1		Jud. Neidentificat	1/1	158022		Succesiune	act notarial	1499, Certificat de mostenitor / 10.10.1985	bnp	Lipsa CNP
MUNTEAN		ANA	1	08.05.1939	Jud. Neidentificat	1/1	C1, C2, C3, C4		Construire	act administrativ	1889, Adeverinta de constructii / 24.03.2023	Primaria Comunei Ciomeghiu	

3. SARCINI / DEZMEMBRĂMINTE												
Titular			Data nașterii / CUI	Domiciliu / Sediu	Tipul sarcinii sau al dezmembrămintelor dreptului de proprietate	Cota parte	Identificator entitate asociată	Act juridic			Valoare ipotecă	Tip monedă
Nume / Denumire	Inițiala tatălui	Prenume						Tip act	Nr. act / data	Emitent		
-	-	-	-	-	-	-	-	-	-	-	-	-

4. NOTĂRI, PROCESE, INTERDICȚII				
Tipul notării	Tip act	Nr. act/ data	Emitent	Identificator entitate asociată
-	-	-	-	-

5. OBSERVAȚII		
Imobil împrejmuit/ neîmprejmuit	Imobil contestat/ necontestat	Alte observații
împrejmuit		





## REGISTRUL CADASTRAL AL IMOBILELOR

ANEXA Nr. 2

UAT Ciomeghiu  
Zonă cooperativizată (Co)

Sector cadastral nr. 158

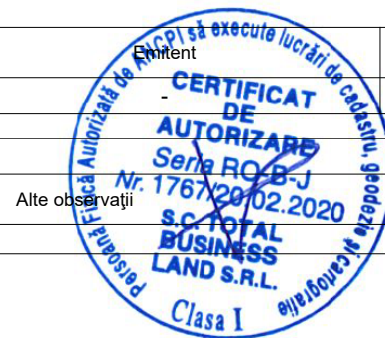
1. DESCRIEREA IMOBILULUI																
DATE TEREN										DATE CONSTRUCȚII						
Identificator teren	Adresă imobil	Număr cadastral	Nr. CF	Suprafața măsurată	Intravilan / extra.(I/E)	Nr. top.	Nr. tarla	Nr. parcelă	Categorie folosință	Suprafață parcelă	Identificator construcție	Cod grupă destinație	Suprafața construită	Nr. niveluri	Nr. CF	Constr. cu acte (DA/NU)
158023	Intravilan, Loc. Ghiorac, Nr.578, UAT. Ciomeghiu, Jud. Bihor; (Tarla: -, Parcela: -)		53802	919	I	1340/2			CC	200	1	CL	63	1	53802-C1	DA
					I	1340/2			A	719						

2. PROPRIETATEA / POSESIA													
Titularul dreptului / posesiei			Proprietar=1 / Posesor=0	Data nașterii / CUI	Domiciliu / Sediul	Cota parte	Identificator entitate asociată	Cotă parte teren UI	Mod de dobândire	Act juridic			Obs. privitoare la proprietar
Nume / Denumire	Inițiala tatălui	Prenume								Tip act	Nr. act / data	Emitent	
STATUL ROMAN			1	999999999999999	Loc. Ciomeghiu, UAT. Ciomeghiu, Jud. Bihor	250/919	158023		Lege	act notarial	0 / 02.11.1978	Notariat de Stat jud. Bihor	
SIMAI		LUCIA	1		Jud: Neidentificat	1/1	C1		Convenție	act notarial	Contract de donatie aut 1171 / 28.09.2016	NP Baba Marinela Florica Camelia	ca bun propriu
SIMAI		LUCIA	0	02.06.1974	Jud. Neidentificat	669/919	158023		Constituire	act administrativ	1888, Adeverinta de posesie / 24.03.2023	Primaria Ciomeghiu	

3. SARCINI / DEZMEMBRĂMINTE													
Titular			Data nașterii / CUI	Domiciliu / Sediul	Tipul sarcinii sau al dezmembrămintelor dreptului de proprietate	Cota parte	Identificator entitate asociată	Act juridic			Valoare ipotecă	Tip monedă	
Nume / Denumire	Inițiala tatălui	Prenume						Tip act	Nr. act / data	Emitent			
SIMAI		LUCIA		Jud: Neidentificat	Folosință	250/919	158023	act notarial	Contract de donatie aut 1171 / 28.09.2016	NP Baba Marinela Florica Camelia			

4. NOTĂRI, PROCESE, INTERDICȚII			
Tipul notării	Tip act	Nr. act/ data	Identificator entitate asociată
-	-	-	-

5. OBSERVAȚII		
Imobil împrejmuit/ neîmprejmuit	Imobil contestat/ necontestat	Alte observații
Neîmprejmuit		



## REGISTRUL CADASTRAL AL IMOBILELOR

ANEXA Nr. 2

UAT Ciomeghiu  
Zonă cooperativizată (Co)

Sector cadastral nr. 158

1. DESCRIEREA IMOBILULUI																
DATE TEREN											DATE CONSTRUCȚII					
Identificator teren	Adresă imobil	Număr cadastral	Nr. CF	Suprafața măsurată	Intravilan / extra.(I/E)	Nr. top.	Nr. tarla	Nr. parcelă	Categorie folosință	Suprafață parcelă	Identificator construcție	Cod grupă destinație	Suprafața construită	Nr. niveluri	Nr. CF	Constr. cu acte (DA/NU)
158024	Intravilan, Loc. Ghiorac, Nr.579, UAT. Ciomeghiu, Jud. Bihor; (Tarla: -, Parcela: -)		743 Ghiorac	1233	I	1340/4,1340/5			CC	300	1	CL	81	1		DA
					I	1340/4,1340/5		A	933							

2. PROPRIETATEA / POSESIA													
Titularul dreptului / posesiei			Proprietar=1 / Posesor=0	Data nașterii / CUI	Domiciliu / Sediu	Cota parte	Identificator entitate asociată	Cotă parte teren UI	Mod de dobândire	Act juridic			Obs. privitoare la proprietar
Nume / Denumire	Inițiala tatălui	Prenume								Tip act	Nr. act / data	Emitent	
UAT CIUMEGHIU			1	4641300	Loc. Ciomeghiu, UAT. Ciomeghiu, Jud. Bihor	1/1	158024		Lege	act normativ	7 / 13.03.1996	Parlamentul Romaniei	Proprietar neidentificat
GYENGYE		ȘTEFAN	1	06.10.1962	Jud. Neidentificat	1/1	C1		Construire	act administrativ	1889, Adeverinta de constructii / 24.03.2023	Primaria Ciomeghiu	

3. SARCINI / DEZMEMBRĂMINTE												
Titular			Data nașterii / CUI	Domiciliu / Sediu	Tipul sarcinii sau al dezmembrămintelor dreptului de proprietate	Cota parte	Identificator entitate asociată	Act juridic			Valoare ipotecă	Tip monedă
Nume / Denumire	Inițiala tatălui	Prenume						Tip act	Nr. act / data	Emitent		
-	-	-	-	-	-	-	-	-	-	-	-	-

4. NOTĂRI, PROCESE, INTERDICȚII				
Tipul notării	Tip act	Nr. act/ data	Emitent	Identificator entitate asociată
-	-	-	-	-

5. OBSERVAȚII		
Imobil împrejmuit/ neîmprejmuit	Imobil contestat/ necontestat	Alte observații
Împrejmuit		



## REGISTRUL CADASTRAL AL IMOBILELOR

ANEXA Nr. 2

UAT Ciomeghiu  
Zonă cooperativizată (Co)

Sector cadastral nr. 158


1. DESCRIEREA IMOBILULUI																	
DATE TEREN											DATE CONSTRUCȚII						
Identificator teren	Adresă imobil	Număr cadastral	Nr. CF	Suprafața măsurată	Intravilan / extra.(I/E)	Nr. top.	Nr. tarla	Nr. parcelă	Categorie folosință	Suprafață parcelă	Identificator construcție	Cod grupă destinație	Suprafața construită	Nr. niveluri	Nr. CF	Constr. cu acte (DA/NU)	
158025	Intravilan, Loc. Ghiorac, Nr.580, UAT. Ciomeghiu, Jud. Bihor; (Tarla: -, Parcela: -)		53218	1440	I	1340/1. e.2,1340/1. f.1,1340/2. e.2,1340/2.f.1			CC	850	1	CL	149	1	53218-C1	DA	
						I	1340/1. e.2,1340/1. f.1,1340/2. e.2,1340/2.f.1			A	590	2	CL	91	1		DA
												3	CA	19	1		DA
												4	CA	8	1		DA
												5	CA	40	1		DA
												6	CA	26	1		DA

2. PROPRIETATEA / POSESIA													
Titularul dreptului / posesiei			Proprietar=1 / Posesor=0	Data nașterii / CUI	Domiciliu / Sediul	Cota parte	Identificator entitate asociată	Cotă parte teren UI	Mod de dobândire	Act juridic			Obs. privitoare la proprietar
Nume / Denumire	Inițiala tatălui	Prenume								Tip act	Nr. act / data	Emitent	
BONCZOS VIGH		ATTILA	1		Jud. Neidentificat	1/1	158025, C1		Convenție	act notarial	183/2013 / 05.02.2013	NP Szasz Denes Albert	si sotia Lipsa CNP
BONCZOS VIGH		MARIANA CARMEN	1		Jud. Neidentificat								Lipsa CNP
BONCZOS		ATTILA VIGH	1	27.01.1971	Jud. Neidentificat	1/1	C2, C3, C4, C5, C6		Construire	act administrativ	1889, Adeverinta de constructii / 24.03.2023	Primaria Ciomeghiu	
BONCZOS		MARIANA-CARMEN	1	16.09.1972	Jud. Neidentificat								

3. SARCINI / DEZMEMBRĂMINTE												
Titular			Data nașterii / CUI	Domiciliu / Sediul	Tipul sarcinii sau al dezmembrămintelor dreptului de proprietate	Cota parte	Identificator entitate asociată	Act juridic			Valoare ipotecă	Tip monedă
Nume / Denumire	Inițiala tatălui	Prenume						Tip act	Nr. act / data	Emitent		
-	-	-	-	-	-	-	-	-	-	-	-	-

4. NOTĂRI, PROCESE, INTERDICȚII			
Tipul notării	Tip act	Nr. act / data	Identificator entitate asociată
-	-	-	-

5. OBSERVAȚII		
Imobil împrejmuit / neîmprejmuit	Imobil contestat / necontestat	Alte observații
Împrejmuit		



## REGISTRUL CADASTRAL AL IMOBILELOR

ANEXA Nr. 2

UAT Ciomeghiu  
Zonă cooperativizată (Co)

Sector cadastral nr. 158

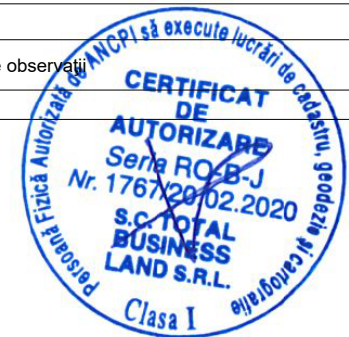
1. DESCRIEREA IMOBILULUI																
DATE TEREN										DATE CONSTRUCȚII						
Identificator teren	Adresă imobil	Număr cadastral	Nr. CF	Suprafața măsurată	Intravilan / extra.(I/E)	Nr. top.	Nr. tarla	Nr. parcelă	Categorie folosință	Suprafață parcelă	Identificator construcție	Cod grupă destinație	Suprafața construită	Nr. niveluri	Nr. CF	Constr. cu acte (DA/NU)
158026	Intravilan, Loc. Ciomeghiu, Nr.581, UAT. Ciomeghiu, Jud. Bihor; (Tarla: -, Parcela: -)		532 Ghiorac	729	I	1340/1.f			CC	420	1	CL	112	1		DA
					I	1340/1.f		A	309	2	CA	26	1		DA	
										3	CA	49	1		DA	
										4	CA	43	1		DA	

2. PROPRIETATEA / POSESIA													
Titularul dreptului / posesiei			Proprietar=1 / Posesor=0	Data nașterii / CUI	Domiciliu / Sediu	Cota parte	Identificator entitate asociată	Cotă parte teren UI	Mod de dobândire	Act juridic			Obs. privitoare la proprietar
Nume / Denumire	Inițiala tatălui	Prenume								Tip act	Nr. act / data	Emitent	
UAT CIUMEGHIU			1	4641300	Loc. Ciomeghiu, UAT. Ciomeghiu, Jud. Bihor	1/1	158026		Lege	act normativ	7 / 13.03.1996	Parlamentul Romaniei	Proprietar Neidentificat
BRIE		IOAN	1	05.05.1967	Jud. Neidentificat	1/1	C1, C2, C3, C4		Construire	act administrativ	1889, Adeverinta de constructii / 24.03.2023	Primaria Ciomeghiu	

3. SARCINI / DEZMEMBRĂMINTE													
Titular			Data nașterii / CUI	Domiciliu / Sediu	Tipul sarcinii sau al dezmembrămintelor dreptului de proprietate	Cota parte	Identificator entitate asociată	Act juridic			Valoare ipotecă	Tip monedă	
Nume / Denumire	Inițiala tatălui	Prenume						Tip act	Nr. act / data	Emitent			
-	-	-	-	-	-	-	-	-	-	-	-	-	-

4. NOTĂRI, PROCESE, INTERDICȚII				
Tipul notării	Tip act	Nr. act / data	Emitent	Identificator entitate asociată
-	-	-	-	-

5. OBSERVAȚII		
Imobil împrejmuit / neîmprejmuit	Imobil contestat / necontestat	Alte observații
Împrejmuit		



## REGISTRUL CADASTRAL AL IMOBILELOR

ANEXA Nr. 2

UAT Ciomeghiu  
Zonă cooperativizată (Co)

Sector cadastral nr. 158

1. DESCRIEREA IMOBILULUI																
DATE TEREN											DATE CONSTRUCȚII					
Identificator teren	Adresă imobil	Număr cadastral	Nr. CF	Suprafața măsurată	Intravilan / extra.(I/E)	Nr. top.	Nr. tarla	Nr. parcelă	Categorie folosință	Suprafață parcelă	Identificator construcție	Cod grupă destinație	Suprafața construită	Nr. niveluri	Nr. CF	Constr. cu acte (DA/NU)
158027	Intravilan, Loc. Ghiorac, Nr.582, UAT. Ciomeghiu, Jud. Bihor; (Tarla: -, Parcela: -)		532,81 Ghiorac	1414	I	1340/1. g.1340/2.g			CC	500	1	CL	55	1		DA
					I	1340/1. g.1340/2.g		A	914	2	CA	27	1		DA	

2. PROPRIETATEA / POSESIA													
Titularul dreptului / posesiei			Proprietar=1 / Posesor=0	Data nașterii / CUI	Domiciliu / Sediul	Cota parte	Identificator entitate asociată	Cotă parte teren UI	Mod de dobândire	Act juridic			Obs. privitoare la proprietar
Nume / Denumire	Inițiala tatălui	Prenume								Tip act	Nr. act / data	Emitent	
KOVAGO		LUDOVIC	0	27.05.1950	Jud. Neidentificat	1/1	158027		Constituire	act administrativ	1888, Adeverinta de posesie / 24.03.2023	Primaria Ciomeghiu	
KOVAGO		LUDOVIC	1		Jud. Neidentificat	1/1	C1, C2		Construire	act administrativ	1889, A deverinta de constructii / 24.03.2023	Primaria Ciomeghiu	Lipsa CNP

3. SARCINI / DEZMEMBRĂMINTE												
Titular			Data nașterii / CUI	Domiciliu / Sediul	Tipul sarcinii sau al dezmembrămintelor dreptului de proprietate	Cota parte	Identificator entitate asociată	Act juridic			Valoare ipotecă	Tip monedă
Nume / Denumire	Inițiala tatălui	Prenume						Tip act	Nr. act / data	Emitent		
-	-	-	-	-	-	-	-	-	-	-	-	-

4. NOTĂRI, PROCESE, INTERDICȚII				
Tipul notării	Tip act	Nr. act/ data	Emitent	Identificator entitate asociată
-	-	-	-	-

5. OBSERVAȚII			
Imobil împrejmuit/ neîmprejmuit	Imobil contestat/ necontestat	Alte observații	
Împrejmuit			



## REGISTRUL CADASTRAL AL IMOBILELOR

ANEXA Nr. 2

UAT Ciomeghiu  
Zonă cooperativizată (Co)

Sector cadastral nr. 158

1. DESCRIEREA IMOBILULUI																
DATE TEREN											DATE CONSTRUCȚII					
Identificator teren	Adresă imobil	Număr cadastral	Nr. CF	Suprafața măsurată	Intravilan / extra.(I/E)	Nr. top.	Nr. tarla	Nr. parcelă	Categorie folosință	Suprafață parcelă	Identificator construcție	Cod grupă destinație	Suprafața construită	Nr. niveluri	Nr. CF	Constr. cu acte (DA/NU)
158028	Intravilan, Loc. Ciomeghiu, Nr.583, UAT. Ciomeghiu, Jud. Bihor; (Tarla: -, Parcela: -)		532,81 Ghiorac	1049	I	1340/1. h,1340/2.h			CC	300	1	CL	72	1		DA
					I	1340/1. h,1340/2.h		A	749	2	CA	31	1		DA	

2. PROPRIETATEA / POSESIA													
Titularul dreptului / posesiei			Proprietar=1 / Posesor=0	Data nașterii / CUI	Domiciliu / Sediu	Cota parte	Identificator entitate asociată	Cotă parte teren UI	Mod de dobândire	Act juridic			Obs. privitoare la proprietar
Nume / Denumire	Inițiala tatălui	Prenume								Tip act	Nr. act / data	Emitent	
UAT CIOMEGHIU			1	4641300	Loc. Ciomeghiu, UAT. Ciomeghiu, Jud. Bihor	1/1	158028		Lege	act normativ	7 / 13.03.1996	Parlamentul Romaniei	Proprietar neidentificat
LAZA		LEONTIN	1	27.11.1966	Jud. Neidentificat	1/1	C1, C2		Construire	act administrativ	1889, Adeverinta de constructii / 24.03.2023	Primaria Ciomeghiu	

3. SARCINI / DEZMEMBRĂMINTE													
Titular			Data nașterii / CUI	Domiciliu / Sediu	Tipul sarcinii sau al dezmembrămintelor dreptului de proprietate	Cota parte	Identificator entitate asociată	Act juridic			Valoare ipotecă	Tip monedă	
Nume / Denumire	Inițiala tatălui	Prenume						Tip act	Nr. act / data	Emitent			
-	-	-	-	-	-	-	-	-	-	-	-	-	-

4. NOTĂRI, PROCESE, INTERDICȚII				
Tipul notării	Tip act	Nr. act/ data	Emitent	Identificator entitate asociată
-	-	-	-	-

5. OBSERVAȚII		
Imobil împrejmuit/ neîmprejmuit	Imobil contestat/ necontestat	Alte observații
Împrejmuit		



## REGISTRUL CADASTRAL AL IMOBILELOR

ANEXA Nr. 2

UAT Ciomeghiu  
Zonă cooperativizată (Co)

Sector cadastral nr. 158

1. DESCRIEREA IMOBILULUI																
DATE TEREN											DATE CONSTRUCȚII					
Identificator teren	Adresă imobil	Număr cadastral	Nr. CF	Suprafața măsurată	Intravilan / extra.(I/E)	Nr. top.	Nr. tarla	Nr. parcelă	Categorie folosință	Suprafață parcelă	Identificator construcție	Cod grupă destinație	Suprafața construită	Nr. niveluri	Nr. CF	Constr. cu acte (DA/NU)
158029	Intravilan, Loc. Ghiorac, Nr.584, UAT. Ciomeghiu, Jud. Bihor; (Tarla: -, Parcela: -)		53273	1080	I	1340/1.j, 1340/2.j			A	480	1	CL	125	1	53273-C1	DA
					I	1340/2.j, 1340/1.j		CC	600	2	CA	14	1		DA	

2. PROPRIETATEA / POSESIA													
Titularul dreptului / posesiei			Proprietar=1 / Posesor=0	Data nașterii / CUI	Domiciliu / Sediu	Cota parte	Identificator entitate asociată	Cotă parte teren UI	Mod de dobândire	Act juridic			Obs. privitoare la proprietar
Nume / Denumire	Inițiala tatălui	Prenume								Tip act	Nr. act / data	Emitent	
NÁNÁSSY		VIOLETA-GABRIELA	1		Loc. Salonta, Str. BOCSKAI ISTVAN, Nr.47, UAT. Salonta, Jud. Bihor	1/1	158029, C1		Convenție	act notarial	262 / 08.02.2022	Szasz Denes Albert	bun propriu Lipsa CNP
NANASSY		VIOLETA GABRIELA	1	19.05.1966	Jud. Neidentificat	1/1	C2		Construire	act administrativ	1889, Adeverinta de constructii / 24.03.2023	Primaria Ciomeghiu	

3. SARCINI / DEZMEMBRĂMINTE												
Titular			Data nașterii / CUI	Domiciliu / Sediu	Tipul sarcinii sau al dezmembrămintelor dreptului de proprietate	Cota parte	Identificator entitate asociată	Act juridic			Valoare ipotecă	Tip monedă
Nume / Denumire	Inițiala tatălui	Prenume						Tip act	Nr. act / data	Emitent		
-	-	-	-	-	-	-	-	-	-	-	-	-

4. NOTĂRI, PROCESE, INTERDICȚII				
Tipul notării	Tip act	Nr. act/ data	Emitent	Identificator entitate asociată
-	-	-	-	-

5. OBSERVAȚII		
Imobil împrejmuit/ neîmprejmuit	Imobil contestat/ necontestat	Alte observații
Împrejmuit		

