

REGISTRUL CADASTRAL AL IMOBILELOR

ANEXA Nr. 2

UAT Ciomeghiu
Zonă cooperativizată (Co)

Sector cadastral nr. 156

1. DESCRIEREA IMOBILULUI																	
DATE TEREN											DATE CONSTRUCȚII						
Identificator teren	Adresă imobil	Număr cadastral	Nr. CF	Suprafața măsurată	Intravilan / extra.(I/E)	Nr. top.	Nr. tarla	Nr. parcelă	Categorie folosință	Suprafață parcelă	Identificator construcție	Cod grupă destinație	Suprafața construită	Nr. niveluri	Nr. CF	Constr. cu acte (DA/NU)	
156000	Intravilan, Loc. Ghiorac, Nr.643, UAT. Ciomeghiu, Jud. Bihor; (Tarla: -, Parcela: -)		46, 904 GHIORAC	1135	I	1686, 1685/3				CC	1135	1	CL	103	1		NU
											2	CA	29	1		NU	
											3	CA	50	1		NU	
											4	CA	44	1		NU	

2. PROPRIETATEA / POSESIA													
Titularul dreptului / posesiei			Proprietar=1 / Posesor=0	Data nașterii / CUI	Domiciliu / Sediul	Cota parte	Identificator entitate asociată	Cotă parte teren UI	Mod de dobândire	Act juridic			Obs. privitoare la proprietar
Nume / Denumire	Inițiala tatălui	Prenume								Tip act	Nr. act / data	Emitent	
UAT CIUMEGHIU			1	4641300	Loc. Ciomeghiu, UAT. Ciomeghiu, Jud. Bihor	1/1	156000		Lege	act normativ	7 / 13.03.1996	Parlamentul României	Proprietar neidentificat

3. SARCINI / DEZMEMBRĂMINTE												
Titular			Data nașterii / CUI	Domiciliu / Sediul	Tipul sarcinii sau al dezmembrămintelor dreptului de proprietate	Cota parte	Identificator entitate asociată	Act juridic			Valoare ipotecă	Tip monedă
Nume / Denumire	Inițiala tatălui	Prenume						Tip act	Nr. act / data	Emitent		
-	-	-	-	-	-	-	-	-	-	-	-	-

4. NOTĂRI, PROCESE, INTERDICȚII				
Tipul notării	Tip act	Nr. act / data	Emitent	Identificator entitate asociată
-	-	-	-	-

5. OBSERVAȚII		
Imobil împrejmuit / neîmprejmuit	Imobil contestat / necontestat	Alte observații
Împrejmuit		



REGISTRUL CADASTRAL AL IMOBILELOR

ANEXA Nr. 2

UAT Ciomeghiu
Zonă cooperativizată (Co)

Sector cadastral nr. 156

1. DESCRIEREA IMOBILULUI																
DATE TEREN											DATE CONSTRUCȚII					
Identificator teren	Adresă imobil	Număr cadastral	Nr. CF	Suprafața măsurată	Intravilan / extra.(I/E)	Nr. top.	Nr. tarla	Nr. parcelă	Categorie folosință	Suprafață parcelă	Identificator construcție	Cod grupă destinație	Suprafața construită	Nr. niveluri	Nr. CF	Constr. cu acte (DA/NU)
156001	Intravilan, Loc. Ghiorac, UAT. Ciomeghiu, Jud. Bihor; (Tarla: -, Parcela: -)		46, 198, 903, 904 GHIORAC	7555	I	1681/2. 1686, 1685/1, 1685/2, 1685/3			A	7555						

2. PROPRIETATEA / POSESIA													
Titularul dreptului / posesiei			Proprietar=1 / Posesor=0	Data nașterii / CUI	Domiciliu / Sediu	Cota parte	Identificator entitate asociată	Cotă parte teren UI	Mod de dobândire	Act juridic			Obs. privitoare la proprietar
Nume / Denumire	Inițiala tatălui	Prenume								Tip act	Nr. act / data	Emitent	
UAT CUMEGHIU			1	4641300	Loc. Ciomeghiu, UAT. Ciomeghiu, Jud. Bihor	1/1	156001		Lege	act normativ	7 / 13.03.1996	Parlamentul României	Proprietar neidentificat

3. SARCINI / DEZMEMBRĂMINTE												
Titular			Data nașterii / CUI	Domiciliu / Sediu	Tipul sarcinii sau al dezmembrămintelor dreptului de proprietate	Cota parte	Identificator entitate asociată	Act juridic			Valoare ipotecă	Tip monedă
Nume / Denumire	Inițiala tatălui	Prenume						Tip act	Nr. act / data	Emitent		
-	-	-	-	-	-	-	-	-	-	-	-	-

4. NOTĂRI, PROCESE, INTERDICȚII				
Tipul notării	Tip act	Nr. act / data	Emitent	Identificator entitate asociată
-	-	-	-	-

5. OBSERVAȚII		
Imobil împrejmuit / neîmprejmuit	Imobil contestat / necontestat	Alte observații
Neîmprejmuit		Parte din CF 56814



REGISTRUL CADASTRAL AL IMOBILELOR

ANEXA Nr. 2

UAT Ciomeghiu
Zonă cooperativizată (Co)

Sector cadastral nr. 156


1. DESCRIEREA IMOBILULUI																
DATE TEREN										DATE CONSTRUCȚII						
Identificator teren	Adresă imobil	Număr cadastral	Nr. CF	Suprafața măsurată	Intravilan / extra.(I/E)	Nr. top.	Nr. tarla	Nr. parcelă	Categorie folosință	Suprafață parcelă	Identificator construcție	Cod grupă destinație	Suprafața construită	Nr. niveluri	Nr. CF	Constr. cu acte (DA/NU)
156002	Intravilan, Loc. Ghiorac, Nr.644, UAT Ciomeghiu, Jud. Bihor; (Tarla: -, Parcela: -)		56815	1407	I	1681/1			CC	407	1	CL	56	1	56815-C1	DA
					I	1681/1			A	1000						

2. PROPRIETATEA / POSESIA													
Titularul dreptului / posesiei			Proprietar=1 / Posesor=0	Data nașterii / CUI	Domiciliu / Sediul	Cota parte	Identificator entitate asociată	Cotă parte teren UI	Mod de dobândire	Act juridic			Obs. privitoare la proprietar
Nume / Denumire	Inițiala tatălui	Prenume								Tip act	Nr. act / data	Emitent	
FEKETE		IOSIF	1		Jud. neidentificat	800/1407	156002		Convenție	act notarial	3484, Contract de vânzare-cumpărare / 29.05.1971	Notariat	lipsa cnp
METEȘ		FLORICA	0	29.12.1960	Jud. neidentificat	607/1407	156002		Constituire	act administrativ	1888, Adeverinta de posesie / 24.03.2023	Primaria comunei Ciomeghiu	
HETEȘ		FLORICA	1	29.12.1960	Jud. neidentificat	1/1	C1		Construire	act administrativ	1889, Adeverinta de constructii / 24.03.2023	Primaria comunei Ciomeghiu	Lipsa CNP
FECHETE		IOSIF	1		Jud. neidentificat								

3. SARCINI / DEZMEMBRĂMINTE												
Titular			Data nașterii / CUI	Domiciliu / Sediul	Tipul sarcinii sau al dezmembrămintelor dreptului de proprietate	Cota parte	Identificator entitate asociată	Act juridic			Valoare ipotecă	Tip monedă
Nume / Denumire	Inițiala tatălui	Prenume						Tip act	Nr. act / data	Emitent		
-	-	-	-	-	-	-	-	-	-	-	-	-

4. NOTĂRI, PROCESE, INTERDICȚII			
Tipul notării	Tip act	Nr. act / data	Identificator entitate asociată
-	-	-	-

5. OBSERVAȚII		
Imobil împrumuit / neîmprumuit	Imobil contestat / necontestat	Alte observații
Împrumuit		Casa din cf autodemolată



REGISTRUL CADASTRAL AL IMOBILELOR

ANEXA Nr. 2

UAT Ciumeghiu
Zonă cooperativizată (Co)

Sector cadastral nr. 156

1. DESCRIEREA IMOBILULUI																
DATE TEREN											DATE CONSTRUCȚII					
Identificator teren	Adresă imobil	Număr cadastral	Nr. CF	Suprafața măsurată	Intravilan / extra.(I/E)	Nr. top.	Nr. tarla	Nr. parcelă	Categorie folosință	Suprafață parcelă	Identificator construcție	Cod grupă destinație	Suprafața construită	Nr. niveluri	Nr. CF	Constr. cu acte (DA/NU)
156003	Intravilan, Loc. Ghiorac, UAT. Ciumeghiu, Jud. Bihor; (Tarla: -, Parcela: -)			2710	I	1681/1			CC	350						
					I	1681/1			A	2360						

2. PROPRIETATEA / POSESIA													
Titularul dreptului / posesiei			Proprietar=1 / Posesor=0	Data nașterii / CUI	Domiciliu / Sediu	Cota parte	Identificator entitate asociată	Cotă parte teren UI	Mod de dobândire	Act juridic			Obs. privitoare la proprietar
Nume / Denumire	Inițiala tatălui	Prenume								Tip act	Nr. act / data	Emitent	
UAT CIUMEGHIU			1	4641300	Loc. Ciumeghiu, UAT. Ciumeghiu, Jud. Bihor	1/1	156003		Lege	act normativ	7 / 13.03.1996	Parlamentul României	Proprietar neidentificat

3. SARCINI / DEZMEMBRĂMINTE												
Titular			Data nașterii / CUI	Domiciliu / Sediu	Tipul sarcinii sau al dezmembrămintelor dreptului de proprietate	Cota parte	Identificator entitate asociată	Act juridic			Valoare ipotecă	Tip monedă
Nume / Denumire	Inițiala tatălui	Prenume						Tip act	Nr. act / data	Emitent		
-	-	-	-	-	-	-	-	-	-	-	-	-

4. NOTĂRI, PROCESE, INTERDICȚII				
Tipul notării	Tip act	Nr. act / data	Emitent	Identificator entitate asociată
-	-	-	-	-

5. OBSERVAȚII		
Imobil împrejmuit / neîmprejmuit	Imobil contestat / necontestat	Alte observații
Neîmprejmuit		Parte din CFE 56815



REGISTRUL CADASTRAL AL IMOBILELOR

ANEXA Nr. 2

UAT Ciomeghiu
Zonă cooperativizată (Co)

Sector cadastral nr. 156

1. DESCRIEREA IMOBILULUI																
DATE TEREN										DATE CONSTRUCȚII						
Identificator teren	Adresă imobil	Număr cadastral	Nr. CF	Suprafața măsurată	Intravilan / extra.(I/E)	Nr. top.	Nr. tarla	Nr. parcelă	Categorie folosință	Suprafață parcelă	Identificator construcție	Cod grupă destinație	Suprafața construită	Nr. niveluri	Nr. CF	Constr. cu acte (DA/NU)
156004	Intravilan, Loc. Ghorac, Nr.645, UAT. Ciomeghiu, Jud. Bihor; (Tarla: -, Parcela: -)		357 GHIORAC	1057	I	1647			CC	446	1	CL	38	1		DA
					I	1647			A	611						

2. PROPRIETATEA / POSESIA													
Titularul dreptului / posesiei			Proprietar=1 / Posesor=0	Data nașterii / CUI	Domiciliu / Sediu	Cota parte	Identificator entitate asociată	Cotă parte teren UI	Mod de dobândire	Act juridic			Obs. privitoare la proprietar
Nume / Denumire	Inițiala tatălui	Prenume								Tip act	Nr. act / data	Emitent	
STATUL ROMÂN			1	999999999999999	Loc. Bucuresti Sectorul 1, UAT. București Sectorul 1, Jud. Municipiul București	250/1057	156004		Lege	act notarial	4796, Contract de vânzare cumparare / 25.06.1979	Notariatul de stat județean Bihor	
BUJDOSO		ILONA-ERZSEBET	1		Jud. neidentificat	1/1	C1		Convenție	act notarial	1350, Contract de vânzare-cumparare / 08.07.2005	BNP Szasz Denes Robert	necăsătorită lipsa cnp
BUJDOSO		ILONA	0	31.05.1953	Jud. Neidentificat	807/1057	156004		Constituire	act administrativ	1888. Adeverinta de posesie / 24.03.2023	Primaria comunei Ciomeghiu	

3. SARCINI / DEZMEMBRĂMINTE													
Titular			Data nașterii / CUI	Domiciliu / Sediu	Tipul sarcinii sau al dezmembrămintelor dreptului de proprietate	Cota parte	Identificator entitate asociată	Act juridic			Valoare ipotecă	Tip monedă	
Nume / Denumire	Inițiala tatălui	Prenume						Tip act	Nr. act / data	Emitent			
BUJDOSO		ILONA-ERZSEBET		Jud. neidentificat	Folosință	250/1057	156004	act notarial	1350/2005, Contract de vânzare-cumparare / 08.07.2005	BNP Szasz Denes Robert			

4. NOTĂRI, PROCESE, INTERDICȚII				
Tipul notării	Tip act	Nr. act / data	Emitent	Identificator entitate asociată
-	-	-	-	-

5. OBSERVAȚII		
Imobil împrejmuit / neîmprejmuit	Imobil contestat / necontestat	Alte observații
Împrejmuit		



REGISTRUL CADASTRAL AL IMOBILELOR

ANEXA Nr. 2

UAT Ciomeghiu
Zonă cooperativizată (Co)

Sector cadastral nr. 156


1. DESCRIEREA IMOBILULUI																
DATE TEREN											DATE CONSTRUCȚII					
Identificator teren	Adresă imobil	Număr cadastral	Nr. CF	Suprafața măsurată	Intravilan / extra.(I/E)	Nr. top.	Nr. tarla	Nr. parcelă	Categorie folosință	Suprafață parcelă	Identificator construcție	Cod grupă destinație	Suprafața construită	Nr. niveluri	Nr. CF	Constr. cu acte (DA/NU)
156005	Intravilan, Loc. Ghorac, UAT. Ciomeghiu, Jud. Bihor; (Tarla: -, Parcela: -)		696, 697 GHIORAC	6195	I	1649			A	6195						

2. PROPRIETATEA / POSESIA													
Titularul dreptului / posesiei			Proprietar=1 / Posesor=0	Data nașterii / CUI	Domiciliu / Sediu	Cota parte	Identificator entitate asociată	Cotă parte teren UI	Mod de dobândire	Act juridic			Obs. privitoare la proprietar
Nume / Denumire	Inițiala tatălui	Prenume								Tip act	Nr. act / data	Emitent	
SAJTI		IULIANA	1		Loc. Ghorac, UAT. Ciomeghiu, Jud. Bihor	1130/6195	156005		Reconstituire	act administrativ	1453, Titlu de proprietate / 02.02.1996	CJPSPDPAT BIHOR	Lipsa cnp
OLAH		IRINA	0	20.06.1946	Jud. Neidentificat	5065/6195	156005		Constituire	act administrativ	1888, Adeverinta de posesie / 24.03.2023	Primaria comunei Ciomeghiu	

3. SARCINI / DEZMEMBRĂMINTE												
Titular			Data nașterii / CUI	Domiciliu / Sediu	Tipul sarcinii sau al dezmembrămintelor dreptului de proprietate	Cota parte	Identificator entitate asociată	Act juridic			Valoare ipotecă	Tip monedă
Nume / Denumire	Inițiala tatălui	Prenume						Tip act	Nr. act / data	Emitent		
-	-	-	-	-	-	-	-	-	-	-	-	-

4. NOTĂRI, PROCESE, INTERDICȚII				
Tipul notării	Tip act	Nr. act/ data	Emitent	Identificator entitate asociată
-	-	-	-	-

5. OBSERVAȚII		
Imobil împrejmuit/ neîmprejmuit	Imobil contestat/ necontestat	Alte observații
Neîmprejmuit		imobil amplasat pe nr. topo. 1648, 1680, 1679



REGISTRUL CADASTRAL AL IMOBILELOR

ANEXA Nr. 2

UAT Ciomeghiu
Zonă cooperativizată (Co)

Sector cadastral nr. 156

1. DESCRIEREA IMOBILULUI																
DATE TEREN											DATE CONSTRUCȚII					
Identificator teren	Adresă imobil	Număr cadastral	Nr. CF	Suprafața măsurată	Intravilan / extra.(I/E)	Nr. top.	Nr. tarla	Nr. parcelă	Categorie folosință	Suprafață parcelă	Identificator construcție	Cod grupă destinație	Suprafața construită	Nr. niveluri	Nr. CF	Constr. cu acte (DA/NU)
156006	Intravilan, Loc. Ghiorac, Nr.647, UAT. Ciomeghiu, Jud. Bihor; (Tarla: -, Parcela: -)		697 GHIORAC	2005	I	1649/2			CC	400	1	CL	86	1		DA
					I	1649/2		A	1605							

2. PROPRIETATEA / POSESIA															
Titularul dreptului / posesiei			Proprietar=1 / Posesor=0	Data nașterii / CUI	Domiciliu / Sediul	Cota parte	Identificator entitate asociată	Cotă parte teren UI	Mod de dobândire	Act juridic			Obs. privitoare la proprietar		
Nume / Denumire	Inițiala tatălui	Prenume								Tip act	Nr. act / data	Emitent			
COSTE		TRAIAN	1		Jud. Neidentificat	1/1	C1		Convenție	act notarial	2960, Contract de vânzare-cumpărare / 12.04.1982	Notariatul de stat județean Bihor	Lipsa CNP		
COSTE		ANDI	1		Jud. Neidentificat								Lipsa CNP		
STATUL ROMÂN			1	999999999999999	Loc. Bucuresti Sectorul 1, UAT. București Sectorul 1, Jud. Municipiul București	250/2005	156006		Lege	act notarial	2960, Contract de vânzare-cumpărare / 12.04.1982	Notariatul de stat			
COSTE		TRAIAN	0	09.08.1961	Jud. Neidentificat	1755/2005	156006		Constituire	act administrativ	1888, Adeverinta de posesie / 24.03.2023	Primaria comunei Ciomeghiu			

3. SARCINI / DEZMEMBRĂMINTE															
Titular			Data nașterii / CUI	Domiciliu / Sediul	Tipul sarcinii sau al dezmembrămintelor dreptului de proprietate	Cota parte	Identificator entitate asociată	Act juridic			Valoare ipotecă	Tip monedă			
Nume / Denumire	Inițiala tatălui	Prenume						Tip act	Nr. act / data	Emitent					
COSTE		TRAIAN		Jud. Neidentificat	Folosință	250/2005	156006	act notarial	2960, Contract de vânzare cumparare / 12.04.1982	Notariatul de stat					
COSTE		ANDI		Jud. Neidentificat											

4. NOTĂRI, PROCESE, INTERDICȚII															
Tipul notării						Tip act		Nr. act/ data		Emitent		Identificator entitate asociată			
-						-		-		-		-			

5. OBSERVAȚII															
Imobil împrejmuit/ neîmprejmuit				Imobil contestat/ necontestat				Alte observații							
Împrejmuit								Imobil amplasat si pe nr. topo 1678 si 1677							



REGISTRUL CADASTRAL AL IMOBILELOR

ANEXA Nr. 2

UAT Ciomeghiu
Zonă cooperativizată (Co)

Sector cadastral nr. 156

1. DESCRIEREA IMOBILULUI																
DATE TEREN											DATE CONSTRUCȚII					
Identificator teren	Adresă imobil	Număr cadastral	Nr. CF	Suprafața măsurată	Intravilan / extra.(I/E)	Nr. top.	Nr. tarla	Nr. parcelă	Categorie folosință	Suprafață parcelă	Identificator construcție	Cod grupă destinație	Suprafața construită	Nr. niveluri	Nr. CF	Constr. cu acte (DA/NU)
156007	Intravilan, Loc. Ghiorac, Nr.648, UAT. Ciomeghiu, Jud. Bihor; (Tarla: -, Parcela: -)		1644 GHIORAC	2154	I	1651/1			CC	600	1	CL	137	1		DA
					I	1651/1		A	1554							

2. PROPRIETATEA / POSESIA															
Titularul dreptului / posesiei			Proprietar=1 / Posesor=0	Data nașterii / CUI	Domiciliu / Sediu	Cota parte	Identificator entitate asociată	Cotă parte teren UI	Mod de dobândire	Act juridic			Obs. privitoare la proprietar		
Nume / Denumire	Inițiala tatălui	Prenume								Tip act	Nr. act / data	Emitent			
SZABO		BARBARA	1		Jud. Neidentificat	1/1	C1	Convenție	act notarial	8468, Contract de vânzare-cumparare / 02.08.1984	Notariatul de stat județean Bihor	Lipsa CNP			
SZABO		ION	1		Jud. Neidentificat							Lipsa CNP			
STATUL ROMÂN			1	9999999999999	Loc. Bucuresti Sectorul 1, UAT. București Sectorul 1, Jud. Municipiul București	250/2154	156007	Lege	act notarial	8468, Contract de vânzare-cumparare / 02.08.1984	Notariatul de stat județean Bihor				
SZABO		BARBARA	0	05.11.1950	Jud. Neidentificat	1904/2154	156007	Constituire	act administrativ	1888, Adeverinta de posesie / 24.03.2023	Primaria comunei Ciomeghiu				

3. SARCINI / DEZMEMBRĂMINTE															
Titular			Data nașterii / CUI	Domiciliu / Sediu	Tipul sarcinii sau al dezmembrămintelor dreptului de proprietate	Cota parte	Identificator entitate asociată	Act juridic			Valoare ipotecă	Tip monedă			
Nume / Denumire	Inițiala tatălui	Prenume						Tip act	Nr. act / data	Emitent					
SZABO		BARBARA		Jud. Neidentificat	Folosință	250/2154	156007	act administrativ	26, Decizie de atribuire / 02.08.1984	Consiliul comunal Ciomeghiu					
SZABO		IOSIF		Jud. Neidentificat											

4. NOTĂRI, PROCESE, INTERDICȚII															
Tipul notării						Tip act		Nr. act / data		Emitent		Identificator entitate asociată			
-						-		-		-		-			

5. OBSERVAȚII															
Imobil împrejmuit / neîmprejmuit				Imobil contestat / necontestat				Alte observații							
Împrejmuit								Imobil amplasat si pe nr. topo 1650 si 1651/							



REGISTRUL CADASTRAL AL IMOBILELOR

ANEXA Nr. 2

UAT Ciumeghiu
Zonă cooperativizată (Co)

Sector cadastral nr. 156

1. DESCRIEREA IMOBILULUI																
DATE TEREN										DATE CONSTRUCȚII						
Identificator teren	Adresă imobil	Număr cadastral	Nr. CF	Suprafața măsurată	Intravilan / extra.(I/E)	Nr. top.	Nr. tarla	Nr. parcelă	Categorie folosință	Suprafață parcelă	Identificator construcție	Cod grupă destinație	Suprafața construită	Nr. niveluri	Nr. CF	Constr. cu acte (DA/NU)
156008	Intravilan, Loc. Ghorac, Nr.649, UAT. Ciumeghiu, Jud. Bihor; (Tarla: -, Parcela: -)		162 GHIORAC	1381	I	1652			CC	381	1	CL	100	1		NU
					I	1652		A	1000							

2. PROPRIETATEA / POSESIA													
Titularul dreptului / posesiei			Proprietar=1 / Posesor=0	Data nașterii / CUI	Domiciliu / Sediul	Cota parte	Identificator entitate asociată	Cotă parte teren UI	Mod de dobândire	Act juridic			Obs. privitoare la proprietar
Nume / Denumire	Inițiala tatălui	Prenume								Tip act	Nr. act / data	Emitent	
UAT CIUMEGHIU			1	4641300	Loc. Ciumeghiu, UAT. Ciumeghiu, Jud. Bihor	1/1	156008		Lege	act normativ	7 / 13.03.1996	Parlamentul României	Proprietar neidentificat

3. SARCINI / DEZMEMBRĂMINTE												
Titular			Data nașterii / CUI	Domiciliu / Sediul	Tipul sarcinii sau al dezmembrămintelor dreptului de proprietate	Cota parte	Identificator entitate asociată	Act juridic			Valoare ipotecă	Tip monedă
Nume / Denumire	Inițiala tatălui	Prenume						Tip act	Nr. act / data	Emitent		
-	-	-	-	-	-	-	-	-	-	-	-	-

4. NOTĂRI, PROCESE, INTERDICȚII				
Tipul notării	Tip act	Nr. act / data	Emitent	Identificator entitate asociată
-	-	-	-	-

5. OBSERVAȚII		
Imobil împrejmuit / neîmprejmuit	Imobil contestat / necontestat	Alte observații
Neîmprejmuit		



REGISTRUL CADASTRAL AL IMOBILELOR

ANEXA Nr. 2

UAT Ciomeghiu
Zonă cooperativizată (Co)

Sector cadastral nr. 156

1. DESCRIEREA IMOBILULUI																
DATE TEREN										DATE CONSTRUCȚII						
Identificator teren	Adresă imobil	Număr cadastral	Nr. CF	Suprafața măsurată	Intravilan / extra.(I/E)	Nr. top.	Nr. tarla	Nr. parcelă	Categorie folosință	Suprafață parcelă	Identificator construcție	Cod grupă destinație	Suprafața construită	Nr. niveluri	Nr. CF	Constr. cu acte (DA/NU)
156009	Intravilan, Loc. Ghiorac, Nr.650, UAT Ciomeghiu, Jud. Bihor; (Tarla: -, Parcela: -)		433 GHIORAC	1402	I	1653			CC	300	1	CL	72	1		DA
					I	1653		A	1102	2	CA	36	1		DA	

2. PROPRIETATEA / POSESIA													
Titularul dreptului / posesiei			Proprietar=1 / Posesor=0	Data nașterii / CUI	Domiciliu / Sediul	Cota parte	Identificator entitate asociată	Cotă parte teren UI	Mod de dobândire	Act juridic			Obs. privitoare la proprietar
Nume / Denumire	Inițiala tatălui	Prenume								Tip act	Nr. act / data	Emitent	
TURI		ȘTEFAN	0	04.05.1972	Jud. neidentificat	1/1	156009		Constituire	act administrativ	1888, Adeverinta de posesie / 24.03.2023	Primaria comunei Ciomeghiu	
TURI		ȘTEFAN	1	04.05.1972	Jud. neidentificat	1/1	C1, C2		Construire	act administrativ	1889, Adeverinta de constructii / 24.03.2023	Primaria comunei Ciomeghiu	Lipsa CNP
BUZ		ROZALIA	1		Jud. neidentificat								

3. SARCINI / DEZMEMBRĂMINTE													
Titular			Data nașterii / CUI	Domiciliu / Sediul	Tipul sarcinii sau al dezmembrămintelor dreptului de proprietate	Cota parte	Identificator entitate asociată	Act juridic			Valoare ipotecă	Tip monedă	
Nume / Denumire	Inițiala tatălui	Prenume						Tip act	Nr. act / data	Emitent			
-	-	-	-	-	-	-	-	-	-	-	-	-	-

4. NOTĂRI, PROCESE, INTERDICȚII				
Tipul notării	Tip act	Nr. act / data	Emitent	Identificator entitate asociată
-	-	-	-	-

5. OBSERVAȚII		
Imobil împrejmuit / neîmprejmuit	Imobil contestat / necontestat	Alte observații
Neîmprejmuit		



REGISTRUL CADASTRAL AL IMOBILELOR

ANEXA Nr. 2

UAT Ciumeghiu
Zonă cooperativizată (Co)

Sector cadastral nr. 156

1. DESCRIEREA IMOBILULUI																
DATE TEREN											DATE CONSTRUCȚII					
Identificator teren	Adresă imobil	Număr cadastral	Nr. CF	Suprafața măsurată	Intravilan / extra.(I/E)	Nr. top.	Nr. tarla	Nr. parcelă	Categorie folosință	Suprafață parcelă	Identificator construcție	Cod grupă destinație	Suprafața construită	Nr. niveluri	Nr. CF	Constr. cu acte (DA/NU)
156010	Intravilan, Loc. Ghorac, Nr.651, UAT. Ciumeghiu, Jud. Bihor; (Tarla: -, Parcela: -)		158 GHIORAC	1464	I				CC	400	1	CL	76	1		DA
					I			A	1064							

2. PROPRIETATEA / POSESIA															
Titularul dreptului / posesiei			Proprietar=1 / Posesor=0	Data nașterii / CUI	Domiciliu / Sediul	Cota parte	Identificator entitate asociată	Cotă parte teren UI	Mod de dobândire	Act juridic			Obs. privitoare la proprietar		
Nume / Denumire	Inițiala tatălui	Prenume								Tip act	Nr. act / data	Emitent			
COSTE		ALEXANDRU	0	02.04.1968	Jud. neidentificat	1/1	156010		Constituire	act administrativ	1888, Adeverinta de posesie / 24.03.2023	Primaria comunei Ciumeghiu			
COSTE		ALEXANDRU	1	02.04.1968	Jud. neidentificat	1/1	C1		Construire	act administrativ	1889, Adeverinta de constructii / 24.03.2023	Primaria comunei Ciumeghiu			

3. SARCINI / DEZMEMBRĂMINTE															
Titular			Data nașterii / CUI	Domiciliu / Sediul	Tipul sarcinii sau al dezmembrămintelor dreptului de proprietate	Cota parte	Identificator entitate asociată	Act juridic			Valoare ipotecă	Tip monedă			
Nume / Denumire	Inițiala tatălui	Prenume						Tip act	Nr. act / data	Emitent					
-	-	-	-	-	-	-	-	-	-	-	-	-	-		

4. NOTĂRI, PROCESE, INTERDICȚII															
Tipul notării						Tip act	Nr. act / data	Emitent	Identificator entitate asociată						
-						-	-	-	-						

5. OBSERVAȚII															
Imobil împrejmuit / neîmprejmuit				Imobil contestat / necontestat				Alte observații							
Împrejmuit															



REGISTRUL CADASTRAL AL IMOBILELOR

ANEXA Nr. 2

UAT Ciomeghiu
Zonă cooperativizată (Co)

Sector cadastral nr. 156

1. DESCRIEREA IMOBILULUI																
DATE TEREN											DATE CONSTRUCȚII					
Identificator teren	Adresă imobil	Număr cadastral	Nr. CF	Suprafața măsurată	Intravilan / extra.(I/E)	Nr. top.	Nr. tarla	Nr. parcelă	Categorie folosință	Suprafață parcelă	Identificator construcție	Cod grupă destinație	Suprafața construită	Nr. niveluri	Nr. CF	Constr. cu acte (DA/NU)
156011	Intravilan, Loc. Ghiorac, Nr.652, UAT. Ciomeghiu, Jud. Bihor; (Tarla: -, Parcela: -)		56670	1673	I	1656, 1657, 1663			CC	400	1	CL	74	1		DA
					I	1656, 1657, 1663		A	1273	2	CA	34	1		DA	

2. PROPRIETATEA / POSESIA													
Titularul dreptului / posesiei			Proprietar=1 / Posesor=0	Data nașterii / CUI	Domiciliu / Sediu	Cota parte	Identificator entitate asociată	Cotă parte teren UI	Mod de dobândire	Act juridic			Obs. privitoare la proprietar
Nume / Denumire	Inițiala tatălui	Prenume								Tip act	Nr. act / data	Emitent	
DAGAU		AURORA	1		Loc. Ghiorac, Nr.652, UAT. Ciomeghiu, Jud. Bihor	1/1	156011		Reconstituire	act administrativ	938, Titlu de proprietate / 28.07.1995	CJPSPAT BIHOR	Lipsa CNP
DAGAU		AURORA	1		Jud. Neidentificat	1/1	C1, C2		Construire	act administrativ	1889, Adeverinta de constructii / 24.03.2023	Primaria Ciomeghiu	Lipsa CNP

3. SARCINI / DEZMEMBRĂMINTE												
Titular			Data nașterii / CUI	Domiciliu / Sediu	Tipul sarcinii sau al dezmembrămintelor dreptului de proprietate	Cota parte	Identificator entitate asociată	Act juridic			Valoare ipotecă	Tip monedă
Nume / Denumire	Inițiala tatălui	Prenume						Tip act	Nr. act / data	Emitent		
-	-	-	-	-	-	-	-	-	-	-	-	-

4. NOTĂRI, PROCESE, INTERDICȚII				
Tipul notării	Tip act	Nr. act / data	Emitent	Identificator entitate asociată
se noteaza sentinta civila cu nr 478/2023 pronuntata in dosar 794/833/2022 al Judecatoriei Salonta definitiva la data de 11.12.2023 prin nerecurare asupra cotei de 1568/1673	hotărâre judecătorească	SENTINTA CIVILA NR. 478/2023 IN DOSAR NR. 794/833/2022 / 30.10.2023	JUDECATORIA SALONTA	156011

5. OBSERVAȚII		
Imobil împrejmuit / neîmprejmuit	Imobil contestat / necontestat	Alte observații
Împrejmuit		Imobil amplasat și pe nr. topo 1556. C1 din CFE 56670 e autodemolată. Nr. topo 1663 nedezmembrat în UE.



REGISTRUL CADASTRAL AL IMOBILELOR

ANEXA Nr. 2

UAT Ciomeghiu
Zonă cooperativizată (Co)

Sector cadastral nr. 156

1. DESCRIEREA IMOBILULUI																
DATE TEREN										DATE CONSTRUCȚII						
Identificator teren	Adresă imobil	Număr cadastral	Nr. CF	Suprafața măsurată	Intravilan / extra.(I/E)	Nr. top.	Nr. tarla	Nr. parcelă	Categorie folosință	Suprafață parcelă	Identificator construcție	Cod grupă destinație	Suprafața construită	Nr. niveluri	Nr. CF	Constr. cu acte (DA/NU)
156012	Intravilan, Loc. Ghiorac, Nr.653, UAT. Ciomeghiu, Jud. Bihor; (Tarla: -, Parcela: -)		53591	1256	I	1658, 1659			CC	600	1	CL	142	1	53591-C1	DA
					I	1658, 1659			A	656						

2. PROPRIETATEA / POSESIA															
Titularul dreptului / posesiei			Proprietar=1 / Posesor=0	Data nașterii / CUI	Domiciliu / Sediul	Cota parte	Identificator entitate asociată	Cotă parte teren UI	Mod de dobândire	Act juridic			Obs. privitoare la proprietar		
Nume / Denumire	Inițiala tatălui	Prenume								Tip act	Nr. act / data	Emitent			
COSTE		LEONORA-MARTA	1	30.09.1977	Loc. Ghiorac, Nr.653, UAT. Ciomeghiu, Jud. Bihor	1/1	156012, C1		Convenție	act notarial	act de partaj aut 88 / 08.02.2021	NP Boeriu Dan Liviu			

3. SARCINI / DEZMEMBRĂMINTE															
Titular			Data nașterii / CUI	Domiciliu / Sediul	Tipul sarcinii sau al dezmembrămintelor dreptului de proprietate	Cota parte	Identificator entitate asociată	Act juridic			Valoare ipotecă	Tip monedă			
Nume / Denumire	Inițiala tatălui	Prenume						Tip act	Nr. act / data	Emitent					
-	-	-	-	-	-	-	-	-	-	-	-	-	-		

4. NOTĂRI, PROCESE, INTERDICȚII															
Tipul notării						Tip act		Nr. act / data		Emitent		Identificator entitate asociată			
-						-		-		-		-			

5. OBSERVAȚII															
Imobil împrejmuit / neîmprejmuit				Imobil contestat / necontestat				Alte observații							
Împrejmuit															



REGISTRUL CADASTRAL AL IMOBILELOR

ANEXA Nr. 2

UAT Ciomeghiu
Zonă cooperativizată (Co)

Sector cadastral nr. 156

1. DESCRIEREA IMOBILULUI																
DATE TEREN											DATE CONSTRUCȚII					
Identificator teren	Adresă imobil	Număr cadastral	Nr. CF	Suprafața măsurată	Intravilan / extra.(I/E)	Nr. top.	Nr. tarla	Nr. parcelă	Categorie folosință	Suprafață parcelă	Identificator construcție	Cod grupă destinație	Suprafața construită	Nr. niveluri	Nr. CF	Constr. cu acte (DA/NU)
156013	Intravilan, Loc. Ghiorac, Nr.654, UAT Ciomeghiu, Jud. Bihor; (Tarla: -, Parcela: -)		1727 GHIORAC	1200	I	1660, 1661			CC	500	1	CL	91	1		DA
					I	1660, 1661		A	700	2	CA	25	1		DA	

2. PROPRIETATEA / POSESIA															
Titularul dreptului / posesiei			Proprietar=1 / Posesor=0	Data nașterii / CUI	Domiciliu / Sediu	Cota parte	Identificator entitate asociată	Cotă parte teren UI	Mod de dobândire	Act juridic			Obs. privitoare la proprietar		
Nume / Denumire	Inițiala tatălui	Prenume								Tip act	Nr. act / data	Emitent			
GYULAI		LUDOVIC	1		Jud. neidentificat	1/1	156013		Sucesiune	act notarial	80/1996, Certificat de mostenitor / 04.06.1996	BNP Gondosch Betty	lipsa cnp		
GYULAI		LUDOVIC	1		Jud. neidentificat	1/1	C1		Sucesiune	act notarial	80/1996, Certificat de mostenitor / 04.06.1996	BNP Gondosch Betty	lipsa cnp		
SZASZ		EMERIC	1		Jud. neidentificat	525/1200	156013		Reconstituire	act administrativ	907, Titlu de proprietate / 26.07.1995	CJPSDPAT BIHOR	lipsa cnp		
BABITS		ANA	1		Jud. neidentificat	1/1	C2		Construire	act administrativ	1889, Adeverinta de constructii / 24.03.2023	Primaria comunei Ciomeghiu	lipsa cnp		

3. SARCINI / DEZMEMBRĂMINTE															
Titular			Data nașterii / CUI	Domiciliu / Sediu	Tipul sarcinii sau al dezmembrămintelor dreptului de proprietate	Cota parte	Identificator entitate asociată	Act juridic			Valoare ipotecă	Tip monedă			
Nume / Denumire	Inițiala tatălui	Prenume						Tip act	Nr. act / data	Emitent					
-	-	-	-	-	-	-	-	-	-	-	-	-	-		

4. NOTĂRI, PROCESE, INTERDICȚII															
Tipul notării						Tip act	Nr. act / data	Emitent	Identificator entitate asociată						
se noteaza TP nr. 3400 emis in data de 10.04.2006 prin care s-a reconstituit dreptul de proprietate in favoarea lui Babits Ana						act normativ	7 / 13.03.1996	Parlamentul României	156013						
se noteaza suprapunerea reala a doua acte de proprietate asupra imobilului A.1: Certificat de mostenitor nr. 80/1996 intabulat in CF 1727 Ghiorac, incheierea nr. 12025 din data de 04.06.1996, prin care s-a intabulat dreptul de proprietate in favoarea lui: Gyulai Ludovic si TP 907 emis in data de 26.07.1995 prin care s-a reconstituit dreptul de proprietate in favoarea lui Szasz Emeric									156013						



5. OBSERVAȚII		
Imobil împrejmuit/ neîmprejmuit	Imobil contestat/ necontestat	Alte observații
Împrejmuit		



REGISTRUL CADASTRAL AL IMOBILELOR

ANEXA Nr. 2

UAT Ciomeghiu
Zonă cooperativizată (Co)

Sector cadastral nr. 156

1. DESCRIEREA IMOBILULUI																
DATE TEREN											DATE CONSTRUCȚII					
Identificator teren	Adresă imobil	Număr cadastral	Nr. CF	Suprafața măsurată	Intravilan / extra.(I/E)	Nr. top.	Nr. tarla	Nr. parcelă	Categorie folosință	Suprafață parcelă	Identificator construcție	Cod grupă destinație	Suprafața construită	Nr. niveluri	Nr. CF	Constr. cu acte (DA/NU)
156014	Intravilan, Loc. Ghiorac, Nr.655, UAT. Ciomeghiu, Jud. Bihor; (Tarla: -, Parcela: -)		1623, 1419, 99, 930 GHIORAC	4705	I	1162/1, 1662/2, 1663/3, 1663/6			CC	700	1	CL	97	1		DA
					I	1162/1, 1662/2, 1663/3, 1663/6		A	4005							

2. PROPRIETATEA / POSESIA													
Titularul dreptului / posesiei			Proprietar=1 / Posesor=0	Data nașterii / CUI	Domiciliu / Sediul	Cota parte	Identificator entitate asociată	Cotă parte teren UI	Mod de dobândire	Act juridic			Obs. privitoare la proprietar
Nume / Denumire	Inițiala tatălui	Prenume								Tip act	Nr. act / data	Emitent	
STATUL ROMÂN			1	99999999999999	Loc. Bucuresti Sectorul 1, UAT. București Sectorul 1, Jud. Municipiul București	250/4705	156014		Convenție	act notarial	5605, Contract de vânzare-cumpărare / 14.06.1978	Notariatul de stat județean Bihor	
BOGDAN		GEORGE	1		Jud.neidentificat	1/1	C1		Convenție	act notarial	5605, Contract de vânzare-cumpărare / 14.06.1978	Notariatul de stat județean Bihor	si sotia, lipsa cnp
BOGDAN		CATIȚA	1		Jud. neidentificat								lipsa cnp
BOGDAN		GHEORGHE	0	10.09.1962	Jud. neidentificat	4455/4705	156014		Constituire	act administrativ	1888, Adeverinta de posesie / 24.03.2023	Primaria comunei Ciomeghiu	lipsa cnp

3. SARCINI / DEZMEMBRĂMINTE												
Titular			Data nașterii / CUI	Domiciliu / Sediul	Tipul sarcinii sau al dezmembrămintelor dreptului de proprietate	Cota parte	Identificator entitate asociată	Act juridic			Valoare ipotecă	Tip monedă
Nume / Denumire	Inițiala tatălui	Prenume						Tip act	Nr. act / data	Emitent		
BOGDAN		GEORGE		Jud. neidentificat	Folosință	250/4705	156014	act notarial	5605, Contract de vânzare-cumpărare / 14.06.1978	Notariatul de stat județean Bihor		
BOGDAN		CATIȚA		Jud. neidentificat								

4. NOTĂRI, PROCESE, INTERDICȚII						
Tipul notării	Tip act	Nr. act/ data	Emitent	Identificator entitate asociată		
-	-	-	-	-	-	-

5. OBSERVAȚII		
Imobil împrejmuit/ neîmprejmuit	Imobil contestat/ necontestat	Alte observații
Împrejmuit		

REGISTRUL CADASTRAL AL IMOBILELOR

ANEXA Nr. 2

UAT Ciomeghiu
Zonă cooperativizată (Co)

Sector cadastral nr. 156

1. DESCRIEREA IMOBILULUI																
DATE TEREN											DATE CONSTRUCȚII					
Identificator teren	Adresă imobil	Număr cadastral	Nr. CF	Suprafața măsurată	Intravilan / extra.(I/E)	Nr. top.	Nr. tarla	Nr. parcelă	Categorie folosință	Suprafață parcelă	Identificator construcție	Cod grupă destinație	Suprafața construită	Nr. niveluri	Nr. CF	Constr. cu acte (DA/NU)
156015	Intravilan, Loc. Ghiorac, Nr.656, UAT. Ciomeghiu, Jud. Bihor; (Tarla: -, Parcela: -)		50992	2034	I				CC	1242	1	CL	134	1	50992-C1	DA
					I				A	792	2	CA	51	1	50992-C2	DA

2. PROPRIETATEA / POSESIA															
Titularul dreptului / posesiei			Proprietar=1 / Posesor=0	Data nașterii / CUI	Domiciliu / Sediul	Cota parte	Identificator entitate asociată	Cotă parte teren UI	Mod de dobândire	Act juridic			Obs. privitoare la proprietar		
Nume / Denumire	Inițiala tatălui	Prenume								Tip act	Nr. act / data	Emitent			
KURUTZ		SANDOR-DAVID	1	16.05.1998	Loc. Ghiorac, Nr.656, UAT. Ciomeghiu, Jud. Bihor	1/1	156015, C1, C2		Convenție	act notarial	1433 / 04.11.2016	Szasz Denes Albert			

3. SARCINI / DEZMEMBRĂMINTE															
Titular			Data nașterii / CUI	Domiciliu / Sediul	Tipul sarcinii sau al dezmembrămintelor dreptului de proprietate	Cota parte	Identificator entitate asociată	Act juridic			Valoare ipotecă	Tip monedă			
Nume / Denumire	Inițiala tatălui	Prenume						Tip act	Nr. act / data	Emitent					
-	-	-	-	-	-	-	-	-	-	-	-	-	-		

4. NOTĂRI, PROCESE, INTERDICȚII															
Tipul notării						Tip act		Nr. act / data		Emitent			Identificator entitate asociată		
-						-		-		-			-		

5. OBSERVAȚII															
Imobil împrejmuit / neîmprejmuit				Imobil contestat / necontestat				Alte observații							
Împrejmuit															



REGISTRUL CADASTRAL AL IMOBILELOR

ANEXA Nr. 2

UAT Ciomeghiu
Zonă cooperativizată (Co)

Sector cadastral nr. 156

1. DESCRIEREA IMOBILULUI																
DATE TEREN											DATE CONSTRUCȚII					
Identificator teren	Adresă imobil	Număr cadastral	Nr. CF	Suprafața măsurată	Intravilan / extra.(I/E)	Nr. top.	Nr. tarla	Nr. parcelă	Categorie folosință	Suprafață parcelă	Identificator construcție	Cod grupă destinație	Suprafața construită	Nr. niveluri	Nr. CF	Constr. cu acte (DA/NU)
156016	Intravilan, Loc. Ghiorac, Nr.657, UAT. Ciomeghiu, Jud. Bihor; (Tarla: -, Parcela: -)		174 GHIORAC	2058	I	1664/1a, 1664/1b, 1664/1c			CC	650	1	CL	55	1		NU
					I	1664/1a, 164/1b, 1664/1c			A	1408	2	CA	78	1		NU

2. PROPRIETATEA / POSESIA													
Titularul dreptului / posesiei			Proprietar=1 / Posesor=0	Data nașterii / CUI	Domiciliu / Sediul	Cota parte	Identificator entitate asociată	Cotă parte teren UI	Mod de dobândire	Act juridic			Obs. privitoare la proprietar
Nume / Denumire	Inițiala tatălui	Prenume								Tip act	Nr. act / data	Emitent	
UAT CIOMEGHIU			1	4641300	Loc. Ciomeghiu, UAT. Ciomeghiu, Jud. Bihor	1/1	156016		Lege	act normativ	7 / 13.03.1996	Parlamentul României	Proprietar neidentificat

3. SARCINI / DEZMEMBRĂMINTE													
Titular			Data nașterii / CUI	Domiciliu / Sediul	Tipul sarcinii sau al dezmembrămintelor dreptului de proprietate	Cota parte	Identificator entitate asociată	Act juridic			Valoare ipotecă	Tip monedă	
Nume / Denumire	Inițiala tatălui	Prenume						Tip act	Nr. act / data	Emitent			
-	-	-	-	-	-	-	-	-	-	-	-	-	-

4. NOTĂRI, PROCESE, INTERDICȚII				
Tipul notării	Tip act	Nr. act/ data	Emitent	Identificator entitate asociată
-	-	-	-	-

5. OBSERVAȚII		
Imobil împrejmuit/ neîmprejmuit	Imobil contestat/ necontestat	Alte observații
Împrejmuit		



REGISTRUL CADASTRAL AL IMOBILELOR

ANEXA Nr. 2

UAT Ciomeghiu
Zonă cooperativizată (Co)

Sector cadastral nr. 156

1. DESCRIEREA IMOBILULUI																
DATE TEREN											DATE CONSTRUCȚII					
Identificator teren	Adresă imobil	Număr cadastral	Nr. CF	Suprafața măsurată	Intravilan / extra.(I/E)	Nr. top.	Nr. tarla	Nr. parcelă	Categorie folosință	Suprafață parcelă	Identificator construcție	Cod grupă destinație	Suprafața construită	Nr. niveluri	Nr. CF	Constr. cu acte (DA/NU)
156017	Intravilan, Loc. Ghiorac, UAT. Ciomeghiu, Jud. Bihor; (Tarla: -, Parcela: -)			8000	I				A	8000						

2. PROPRIETATEA / POSESIA													
Titularul dreptului / posesiei			Proprietar=1 / Posesor=0	Data nașterii / CUI	Domiciliu / Sediu	Cota parte	Identificator entitate asociată	Cotă parte teren UI	Mod de dobândire	Act juridic			Obs. privitoare la proprietar
Nume / Denumire	Inițiala tatălui	Prenume								Tip act	Nr. act / data	Emitent	
DOMYAN		ALEXANDRU	1		Loc. Ghiorac, UAT. Ciomeghiu, Jud. Bihor	1/1	156017		Reconstituire	act administrativ	1401, Titlu de proprietate / 15.01.1996	CJPSDPAT BIHOR	lipsa cnp

3. SARCINI / DEZMEMBRĂMINTE												
Titular			Data nașterii / CUI	Domiciliu / Sediu	Tipul sarcinii sau al dezmembrămintelor dreptului de proprietate	Cota parte	Identificator entitate asociată	Act juridic			Valoare ipotecă	Tip monedă
Nume / Denumire	Inițiala tatălui	Prenume						Tip act	Nr. act / data	Emitent		
-	-	-	-	-	-	-	-	-	-	-	-	-

4. NOTĂRI, PROCESE, INTERDICȚII				
Tipul notării	Tip act	Nr. act / data	Emitent	Identificator entitate asociată
-	-	-	-	-

5. OBSERVAȚII		
Imobil împrejmuit / neîmprejmuit	Imobil contestat / necontestat	Alte observații
Neîmprejmuit		Imobil amplasat si pe parcela 859



REGISTRUL CADASTRAL AL IMOBILELOR

ANEXA Nr. 2

UAT Ciomeghiu
Zonă cooperativizată (Co)

Sector cadastral nr. 156

1. DESCRIEREA IMOBILULUI																
DATE TEREN											DATE CONSTRUCȚII					
Identificator teren	Adresă imobil	Număr cadastral	Nr. CF	Suprafața măsurată	Intravilan / extra.(I/E)	Nr. top.	Nr. tarla	Nr. parcelă	Categorie folosință	Suprafață parcelă	Identificator construcție	Cod grupă destinație	Suprafața construită	Nr. niveluri	Nr. CF	Constr. cu acte (DA/NU)
156018	Intravilan, Loc. Ghiorac, UAT. Ciomeghiu, Jud. Bihor; (Tarla: -, Parcela: -)		470 GHIORAC	924	I	1665, 1666			A	924						

2. PROPRIETATEA / POSESIA													
Titularul dreptului / posesiei			Proprietar=1 / Posesor=0	Data nașterii / CUI	Domiciliu / Sediu	Cota parte	Identificator entitate asociată	Cotă parte teren UI	Mod de dobândire	Act juridic			Obs. privitoare la proprietar
Nume / Denumire	Inițiala tatălui	Prenume								Tip act	Nr. act / data	Emitent	
OLAH		ARPAD	0	22.09.1969	Jud. neidentificat	1/1	156018		Constituire	act administrativ	1888, Adeverința de posesie / 24.03.2023	Primăria comunei Ciomeghiu	

3. SARCINI / DEZMEMBRĂMINTE													
Titular			Data nașterii / CUI	Domiciliu / Sediu	Tipul sarcinii sau al dezmembrămintelor dreptului de proprietate	Cota parte	Identificator entitate asociată	Act juridic			Valoare ipotecă	Tip monedă	
Nume / Denumire	Inițiala tatălui	Prenume						Tip act	Nr. act / data	Emitent			
-	-	-	-	-	-	-	-	-	-	-	-	-	-

4. NOTĂRI, PROCESE, INTERDICȚII				
Tipul notării	Tip act	Nr. act / data	Emitent	Identificator entitate asociată
-	-	-	-	-

5. OBSERVAȚII		
Imobil împrejmuit / neîmprejmuit	Imobil contestat / necontestat	Alte observații
Neîmprejmuit		



REGISTRUL CADASTRAL AL IMOBILELOR

ANEXA Nr. 2

UAT Ciomeghiu
Zonă cooperativizată (Co)

Sector cadastral nr. 156

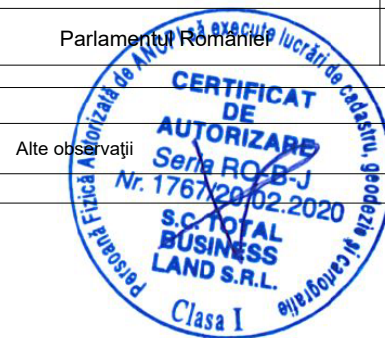
1. DESCRIEREA IMOBILULUI																
DATE TEREN											DATE CONSTRUCȚII					
Identificator teren	Adresă imobil	Număr cadastral	Nr. CF	Suprafața măsurată	Intravilan / extra.(I/E)	Nr. top.	Nr. tarla	Nr. parcelă	Categorie folosință	Suprafață parcelă	Identificator construcție	Cod grupă destinație	Suprafața construită	Nr. niveluri	Nr. CF	Constr. cu acte (DA/NU)
156019	Intravilan, Loc. Ghorac, UAT. Ciomeghiu, Jud. Bihor; (Tarla: -, Parcela: -)		50295	2432	I	1667			CC	900	1	CL	133	1	50295-C1	DA
					I	1667, 1668			A	1532	2	CA	57	1		DA

2. PROPRIETATEA / POSESIA													
Titularul dreptului / posesiei			Proprietar=1 / Posesor=0	Data nașterii / CUI	Domiciliu / Sediul	Cota parte	Identificator entitate asociată	Cotă parte teren UI	Mod de dobândire	Act juridic			Obs. privitoare la proprietar
Nume / Denumire	Inițiala tatălui	Prenume								Tip act	Nr. act / data	Emitent	
SZUCS		LASZLO SANDOR	1	05.05.1973	Jud. neidentificat	1/1	156019		Convenție	act notarial	CVC aut.2173 / 03.12.2014	Szasz Denes Albert	si sotia
SZUCS		MARIA	1	07.03.1978	Jud. neidentificat								
SZUCS		LASZLO SANDOR	1	05.05.1973	Jud. neidentificat	1/1	C1		Convenție	act notarial	CVC aut.2173 / 03.12.2014	Szasz Denes Albert	si sotia
SZUCS		MARIA	1	07.03.1978	Jud. neidentificat								
SZUCS		LASZLO SANDOR	1	05.05.1973	Jud. neidentificat	1/1	C2		Construire	act administrativ	1889, Adeverinta de constructii / 24.03.2023	Primaria comunei Ciomeghiu	
SZUCS		MARIA	1	07.03.1978	Jud. neidentificat								

3. SARCINI / DEZMEMBRĂMINTE												
Titular			Data nașterii / CUI	Domiciliu / Sediul	Tipul sarcinii sau al dezmembrămintelor dreptului de proprietate	Cota parte	Identificator entitate asociată	Act juridic			Valoare ipotecă	Tip monedă
Nume / Denumire	Inițiala tatălui	Prenume						Tip act	Nr. act / data	Emitent		
-	-	-	-	-	-	-	-	-	-	-	-	-

4. NOTĂRI, PROCESE, INTERDICȚII				
Tipul notării	Tip act	Nr. act / data	Emitent	Identificator entitate asociată
se noteaza TP nr. 1224 emis in data de 26.09.1995 prin care s-a reconstituit dreptul de proprietate in favoarea lui Markus Iuliana	act normativ	7 / 13.03.1996	Parlamentul Romaniei	156019

5. OBSERVAȚII		
Imobil împrejmuit / neîmprejmuit	Imobil contestat / necontestat	Alte observații
Împrejmuit		



REGISTRUL CADASTRAL AL IMOBILELOR

ANEXA Nr. 2

UAT Ciumeghiu
Zonă cooperativizată (Co)

Sector cadastral nr. 156

1. DESCRIEREA IMOBILULUI																
DATE TEREN											DATE CONSTRUCȚII					
Identificator teren	Adresă imobil	Număr cadastral	Nr. CF	Suprafața măsurată	Intravilan / extra.(I/E)	Nr. top.	Nr. tarla	Nr. parcelă	Categorie folosință	Suprafață parcelă	Identificator construcție	Cod grupă destinație	Suprafața construită	Nr. niveluri	Nr. CF	Constr. cu acte (DA/NU)
156020	Intravilan, Loc. Ghorac, UAT. Ciumeghiu, Jud. Bihor; (Tarla: -, Parcela: -)		240 GHIORAC	773	I	1670, 1671			A	773						

2. PROPRIETATEA / POSESIA													
Titularul dreptului / posesiei			Proprietar=1 / Posesor=0	Data nașterii / CUI	Domiciliu / Sediu	Cota parte	Identificator entitate asociată	Cotă parte teren UI	Mod de dobândire	Act juridic			Obs. privitoare la proprietar
Nume / Denumire	Inițiala tatălui	Prenume								Tip act	Nr. act / data	Emitent	
UAT CIUMEGHIU			1	4641300	Loc. Ciumeghiu, UAT. Ciumeghiu, Jud. Bihor	1/1	156020		Lege	act normativ	7 / 13.03.1996	Parlamentul României	Proprietar neidentificat

3. SARCINI / DEZMEMBRĂMINTE												
Titular			Data nașterii / CUI	Domiciliu / Sediu	Tipul sarcinii sau al dezmembrămintelor dreptului de proprietate	Cota parte	Identificator entitate asociată	Act juridic			Valoare ipotecă	Tip monedă
Nume / Denumire	Inițiala tatălui	Prenume						Tip act	Nr. act / data	Emitent		
-	-	-	-	-	-	-	-	-	-	-	-	-

4. NOTĂRI, PROCESE, INTERDICȚII				
Tipul notării	Tip act	Nr. act / data	Emitent	Identificator entitate asociată
-	-	-	-	-

5. OBSERVAȚII		
Imobil împrejmuit / neîmprejmuit	Imobil contestat / necontestat	Alte observații
Neîmprejmuit		



REGISTRUL CADASTRAL AL IMOBILELOR

ANEXA Nr. 2

UAT Ciomeghiu
Zonă cooperativizată (Co)

Sector cadastral nr. 156

1. DESCRIEREA IMOBILULUI																
DATE TEREN											DATE CONSTRUCȚII					
Identificator teren	Adresă imobil	Număr cadastral	Nr. CF	Suprafața măsurată	Intravilan / extra.(I/E)	Nr. top.	Nr. tarla	Nr. parcelă	Categorie folosință	Suprafață parcelă	Identificator construcție	Cod grupă destinație	Suprafața construită	Nr. niveluri	Nr. CF	Constr. cu acte (DA/NU)
156021	Intravilan, Loc. Ghiorac, Nr.660, UAT. Ciomeghiu, Jud. Bihor; (Tarla: -, Parcela: -)		93 GHIORAC	3172	I	1672, 1673			CC	1500	1	CL	140	1		DA
					I	1672, 1673		A	1672	2	CA	27	1		DA	
									3	CA	33	1		DA		

2. PROPRIETATEA / POSESIA													
Titularul dreptului / posesiei			Proprietar=1 / Posesor=0	Data nașterii / CUI	Domiciliu / Sediu	Cota parte	Identificator entitate asociată	Cotă parte teren UI	Mod de dobândire	Act juridic			Obs. privitoare la proprietar
Nume / Denumire	Inițiala tatălui	Prenume								Tip act	Nr. act / data	Emitent	
SAJTI		FRANCISC	1	14.03.1955	Loc. Ghiorac, Nr.660, UAT. Ciomeghiu, Jud. Bihor	1/1	156021		Convenție	act notarial	1088, Contract de vânzare-cumpărare / 11.03.2008	NP Szasz Denes Albert	
SAJTI		FRANCISC	1	14.03.1955	Loc. Ghiorac, Nr.660, UAT. Ciomeghiu, Jud. Bihor	1/1	C1, C2, C3		Construire	act administrativ	1889, Adeverinta de constructii / 24.03.2023	Primaria comunei Ciomeghiu	

3. SARCINI / DEZMEMBRĂMINTE												
Titular			Data nașterii / CUI	Domiciliu / Sediu	Tipul sarcinii sau al dezmembrămintelor dreptului de proprietate	Cota parte	Identificator entitate asociată	Act juridic			Valoare ipotecă	Tip monedă
Nume / Denumire	Inițiala tatălui	Prenume						Tip act	Nr. act / data	Emitent		
-	-	-	-	-	-	-	-	-	-	-	-	-

4. NOTĂRI, PROCESE, INTERDICȚII				
Tipul notării	Tip act	Nr. act/ data	Emitent	Identificator entitate asociată
-	-	-	-	-

5. OBSERVAȚII		
Imobil împrejmuit/ neîmprejmuit	Imobil contestat/ necontestat	Alte observații
Împrejmuit		



REGISTRUL CADASTRAL AL IMOBILELOR

ANEXA Nr. 2

UAT Ciomeghiu
Zonă cooperativizată (Co)

Sector cadastral nr. 156

1. DESCRIEREA IMOBILULUI																
DATE TEREN										DATE CONSTRUCȚII						
Identificator teren	Adresă imobil	Număr cadastral	Nr. CF	Suprafața măsurată	Intravilan / extra.(I/E)	Nr. top.	Nr. tarla	Nr. parcelă	Categorie folosință	Suprafață parcelă	Identificator construcție	Cod grupă destinație	Suprafața construită	Nr. niveluri	Nr. CF	Constr. cu acte (DA/NU)
156022	Intravilan, Loc. Ghiorac, Nr.661, UAT. Ciomeghiu, Jud. Bihor; (Tarla: -, Parcela: -)		50207	3032	I	1674			CC	700	1	CL	147	1	50207-C1	DA
					I	1674			A	2332	2	CA	28	1		DA

2. PROPRIETATEA / POSESIA													
Titularul dreptului / posesiei			Proprietar=1 / Posesor=0	Data nașterii / CUI	Domiciliu / Sediu	Cota parte	Identificator entitate asociată	Cotă parte teren UI	Mod de dobândire	Act juridic			Obs. privitoare la proprietar
Nume / Denumire	Inițiala tatălui	Prenume								Tip act	Nr. act / data	Emitent	
SZUCS		LASZLO SANDOR	1	05.05.1973	Jud. neidentificat	1/1	156022		Convenție	act notarial	527 / 16.10.2014	Boeriu Dan Liviu	si sotia
SZUCS		MARIA	1	07.03.1978	Jud. neidentificat								
SZUCS		LASZLO SANDOR	1	05.05.1973	Jud. neidentificat	1/1	C1		Convenție	act notarial	527 / 16.10.2014	Boeriu Dan Liviu	si sotia
SZUCS		MARIA	1	07.03.1978	Jud. neidentificat								
SZUCS		LASZLO SANDOR	1	05.05.1973	Jud. neidentificat	1/1	C2		Construire	act administrativ	1889, Adeverinta de constructii / 24.03.2023	Primaria comunei Ciomeghiu	
SZUCS		MARIA	1	07.03.1978	Jud. neidentificat								

3. SARCINI / DEZMEMBRĂMINTE												
Titular			Data nașterii / CUI	Domiciliu / Sediu	Tipul sarcinii sau al dezmembrămintelor dreptului de proprietate	Cota parte	Identificator entitate asociată	Act juridic			Valoare ipotecă	Tip monedă
Nume / Denumire	Inițiala tatălui	Prenume						Tip act	Nr. act / data	Emitent		
-	-	-	-	-	-	-	-	-	-	-	-	-

4. NOTĂRI, PROCESE, INTERDICȚII				
Tipul notării	Tip act	Nr. act/ data	Emitent	Identificator entitate asociată
-	-	-	-	-

5. OBSERVAȚII		
Imobil împrejmuit/ neîmprejmuit	Imobil contestat/ necontestat	Alte observații
Împrejmuit		



REGISTRUL CADASTRAL AL IMOBILELOR

ANEXA Nr. 2

UAT Ciomeghiu
Zonă cooperativizată (Co)

Sector cadastral nr. 156

1. DESCRIEREA IMOBILULUI																
DATE TEREN										DATE CONSTRUCȚII						
Identificator teren	Adresă imobil	Număr cadastral	Nr. CF	Suprafața măsurată	Intravilan / extra.(I/E)	Nr. top.	Nr. tarla	Nr. parcelă	Categorie folosință	Suprafață parcelă	Identificator construcție	Cod grupă destinație	Suprafața construită	Nr. niveluri	Nr. CF	Constr. cu acte (DA/NU)
156023	Intravilan, Loc. Ghiorac, Nr.662, UAT Ciomeghiu, Jud. Bihor; (Tarla: -, Parcela: -)		54960	5197	I	1675			CC	950	1	CL	95	1		DA
					I	1675			A	4247	2	CA	61	1		DA

2. PROPRIETATEA / POSESIA															
Titularul dreptului / posesiei			Proprietar=1 / Posesor=0	Data nașterii / CUI	Domiciliu / Sediu	Cota parte	Identificator entitate asociată	Cotă parte teren UI	Mod de dobândire	Act juridic			Obs. privitoare la proprietar		
Nume / Denumire	Inițiala tatălui	Prenume								Tip act	Nr. act / data	Emitent			
BALOGH		MAGDALENA	0	19.10.1950	Jud. neidentificat	1/1	156023		Constituire	act administrativ	1888, Adeverinta de posesie / 24.03.2023	Primaria comunei Ciomeghiu			
BALOGH		MAGDALENA	1	19.10.1950	Jud. neidentificat	1/1	C1, C2		Construire	act administrativ	1889, Adeverinta de constructii / 24.03.2023	Primaria comunei Ciomeghiu	Lipsa CNP		
BALOGH		LUDOVIC	1		Jud. neidentificat										

3. SARCINI / DEZMEMBRĂMINTE															
Titular			Data nașterii / CUI	Domiciliu / Sediu	Tipul sarcinii sau al dezmembrămintelor dreptului de proprietate	Cota parte	Identificator entitate asociată	Act juridic			Valoare ipotecă	Tip monedă			
Nume / Denumire	Inițiala tatălui	Prenume						Tip act	Nr. act / data	Emitent					
-	-	-	-	-	-	-	-	-	-	-	-	-	-		

4. NOTĂRI, PROCESE, INTERDICȚII															
Tipul notării						Tip act		Nr. act / data		Emitent			Identificator entitate asociată		
-						-		-		-			-		

5. OBSERVAȚII															
Imobil împrejmuit / neîmprejmuit				Imobil contestat / necontestat				Alte observații							
Împrejmuit															



REGISTRUL CADASTRAL AL IMOBILELOR

ANEXA Nr. 2

UAT Ciumeghiu
Zonă cooperativizată (Co)

Sector cadastral nr. 156

1. DESCRIEREA IMOBILULUI																
DATE TEREN											DATE CONSTRUCȚII					
Identificator teren	Adresă imobil	Număr cadastral	Nr. CF	Suprafața măsurată	Intravilan / extra.(I/E)	Nr. top.	Nr. tarla	Nr. parcelă	Categorie folosință	Suprafață parcelă	Identificator construcție	Cod grupă destinație	Suprafața construită	Nr. niveluri	Nr. CF	Constr. cu acte (DA/NU)
156024	Intravilan, Loc. Ghiorac, UAT. Ciumeghiu, Jud. Bihor; (Tarla: -, Parcela: 847)			612	I			847	DR	612						

2. PROPRIETATEA / POSESIA															
Titularul dreptului / posesiei			Proprietar=1 / Posesor=0	Data nașterii / CUI	Domiciliu / Sediu	Cota parte	Identificator entitate asociată	Cotă parte teren UI	Mod de dobândire	Act juridic			Obs. privitoare la proprietar		
Nume / Denumire	Inițiala tatălui	Prenume								Tip act	Nr. act / data	Emitent			
UAT CIUMEGHIU			1	4641300	Loc. Ciumeghiu, UAT. Ciumeghiu, Jud. Bihor	1/1	156024		Lege	act normativ	7 / 13.03.1996	Parlamentul României	Proprietar neidentificat		

3. SARCINI / DEZMEMBRĂMINTE															
Titular			Data nașterii / CUI	Domiciliu / Sediu	Tipul sarcinii sau al dezmembrămintelor dreptului de proprietate	Cota parte	Identificator entitate asociată	Act juridic			Valoare ipotecă	Tip monedă			
Nume / Denumire	Inițiala tatălui	Prenume						Tip act	Nr. act / data	Emitent					
-	-	-	-	-	-	-	-	-	-	-	-	-	-		

4. NOTĂRI, PROCESE, INTERDICȚII															
Tipul notării						Tip act		Nr. act/ data		Emitent		Identificator entitate asociată			
-						-		-		-		-			

5. OBSERVAȚII															
Imobil împrejmuit/ neîmprejmuit				Imobil contestat/ necontestat				Alte observații							
Neîmprejmuit															



REGISTRUL CADASTRAL AL IMOBILELOR

ANEXA Nr. 2

UAT Ciomeghiu
Zonă cooperativizată (Co)

Sector cadastral nr. 156

1. DESCRIEREA IMOBILULUI																
DATE TEREN											DATE CONSTRUCȚII					
Identificator teren	Adresă imobil	Număr cadastral	Nr. CF	Suprafața măsurată	Intravilan / extra.(I/E)	Nr. top.	Nr. tarla	Nr. parcelă	Categorie folosință	Suprafață parcelă	Identificator construcție	Cod grupă destinație	Suprafața construită	Nr. niveluri	Nr. CF	Constr. cu acte (DA/NU)
156025	Intravilan, Loc. Ghorac, UAT. Ciomeghiu, Jud. Bihor; (Tarla: -, Parcela: -)		162 GHIORAC	1537	I	1678			A	1537						

2. PROPRIETATEA / POSESIA													
Titularul dreptului / posesiei			Proprietar=1 / Posesor=0	Data nașterii / CUI	Domiciliu / Sediu	Cota parte	Identificator entitate asociată	Cotă parte teren UI	Mod de dobândire	Act juridic			Obs. privitoare la proprietar
Nume / Denumire	Inițiala tatălui	Prenume								Tip act	Nr. act / data	Emitent	
SAJTI		IULIANA	1		Loc. Ghorac, UAT. Ciomeghiu, Jud. Bihor	1/1	156025		Reconstituire	act administrativ	1453, Titlu de proprietate / 02.02.1996	CJPSPAT BIHOR	lipsa cnp

3. SARCINI / DEZMEMBRĂMINTE												
Titular			Data nașterii / CUI	Domiciliu / Sediu	Tipul sarcinii sau al dezmembrămintelor dreptului de proprietate	Cota parte	Identificator entitate asociată	Act juridic			Valoare ipotecă	Tip monedă
Nume / Denumire	Inițiala tatălui	Prenume						Tip act	Nr. act / data	Emitent		
-	-	-	-	-	-	-	-	-	-	-	-	-

4. NOTĂRI, PROCESE, INTERDICȚII				
Tipul notării	Tip act	Nr. act/ data	Emitent	Identificator entitate asociată
-	-	-	-	-

5. OBSERVAȚII		
Imobil împrejmuit/ neîmprejmuit	Imobil contestat/ necontestat	Alte observații
Neîmprejmuit		Imobil amplasat si pe nr. topo 1677, 1676



REGISTRUL CADASTRAL AL IMOBILELOR

ANEXA Nr. 2

UAT Ciumeghiu
Zonă cooperativizată (Co)

Sector cadastral nr. 156

1. DESCRIEREA IMOBILULUI																
DATE TEREN											DATE CONSTRUCȚII					
Identificator teren	Adresă imobil	Număr cadastral	Nr. CF	Suprafața măsurată	Intravilan / extra.(I/E)	Nr. top.	Nr. tarla	Nr. parcelă	Categorie folosință	Suprafață parcelă	Identificator construcție	Cod grupă destinație	Suprafața construită	Nr. niveluri	Nr. CF	Constr. cu acte (DA/NU)
156026	Extravilan, UAT. Ciumeghiu, Jud. Bihor; (Tarla: -, Parcela: -)		242, 452 GHIORAC	308	E	1676, 1677			N	308						

2. PROPRIETATEA / POSESIA													
Titularul dreptului / posesiei			Proprietar=1 / Posesor=0	Data nașterii / CUI	Domiciliu / Sediu	Cota parte	Identificator entitate asociată	Cotă parte teren UI	Mod de dobândire	Act juridic			Obs. privitoare la proprietar
Nume / Denumire	Inițiala tatălui	Prenume								Tip act	Nr. act / data	Emitent	
UAT CIUMEGHIU			1	4641300	Loc. Ciumeghiu, UAT. Ciumeghiu, Jud. Bihor	1/1	156026		Lege	act normativ	7 / 13.03.1996	Parlamentul României	Proprietar neidentificat

3. SARCINI / DEZMEMBRĂMINTE												
Titular			Data nașterii / CUI	Domiciliu / Sediu	Tipul sarcinii sau al dezmembrămintelor dreptului de proprietate	Cota parte	Identificator entitate asociată	Act juridic			Valoare ipotecă	Tip monedă
Nume / Denumire	Inițiala tatălui	Prenume						Tip act	Nr. act / data	Emitent		
-	-	-	-	-	-	-	-	-	-	-	-	-

4. NOTĂRI, PROCESE, INTERDICȚII				
Tipul notării	Tip act	Nr. act / data	Emitent	Identificator entitate asociată
-	-	-	-	-

5. OBSERVAȚII		
Imobil împrejmuit / neîmprejmuit	Imobil contestat / necontestat	Alte observații
Neîmprejmuit		



REGISTRUL CADASTRAL AL IMOBILELOR

ANEXA Nr. 2

UAT Ciomeghiu
Zonă cooperativizată (Co)

Sector cadastral nr. 156

1. DESCRIEREA IMOBILULUI																
DATE TEREN											DATE CONSTRUCȚII					
Identificator teren	Adresă imobil	Număr cadastral	Nr. CF	Suprafața măsurată	Intravilan / extra.(I/E)	Nr. top.	Nr. tarla	Nr. parcelă	Categorie folosință	Suprafață parcelă	Identificator construcție	Cod grupă destinație	Suprafața construită	Nr. niveluri	Nr. CF	Constr. cu acte (DA/NU)
156027	Extravilan SAT GHIORAC; (Tarla: 130, Parcela: 847)		52513	5800	E		130	847	A	5800						

2. PROPRIETATEA / POSESIA													
Titularul dreptului / posesiei			Proprietar=1 / Posesor=0	Data nașterii / CUI	Domiciliu / Sediul	Cota parte	Identificator entitate asociată	Cotă parte teren UI	Mod de dobândire	Act juridic			Obs. privitoare la proprietar
Nume / Denumire	Inițiala tatălui	Prenume								Tip act	Nr. act / data	Emitent	
EAG AGRICOL 2012 SRL			1	30201480	Loc. Oradea, Str. GRIGORE IROFTE, Nr.1/B, Et.6, Ap.56, UAT. Oradea, Jud. Bihor	1/1	156027		Convenție	act notarial	aut 4399 / 14.11.2018	NP Stiole Lucian Marius	

3. SARCINI / DEZMEMBRĂMINTE												
Titular			Data nașterii / CUI	Domiciliu / Sediul	Tipul sarcinii sau al dezmembrămintelor dreptului de proprietate	Cota parte	Identificator entitate asociată	Act juridic			Valoare ipotecă	Tip monedă
Nume / Denumire	Inițiala tatălui	Prenume						Tip act	Nr. act / data	Emitent		
AGRICOVER CREDIT IFN S. A.			22940237	Jud. neidentificat	Ipotecă	1/1	156027	act notarial	contract de ipoteca aut nr 4232 / 14.12.2021	NP Stiole Lucian Marius	1464640	RON

4. NOTĂRI, PROCESE, INTERDICȚII				
Tipul notării	Tip act	Nr. act / data	Emitent	Identificator entitate asociată
-	-	-	-	-

5. OBSERVAȚII		
Imobil împrejmuit / neîmprejmuit	Imobil contestat / necontestat	Alte observații
Neîmprejmuit		



REGISTRUL CADASTRAL AL IMOBILELOR

ANEXA Nr. 2

UAT Ciumeghiu
Zonă cooperativizată (Co)

Sector cadastral nr. 156

1. DESCRIEREA IMOBILULUI																
DATE TEREN											DATE CONSTRUCȚII					
Identificator teren	Adresă imobil	Număr cadastral	Nr. CF	Suprafața măsurată	Intravilan / extra.(I/E)	Nr. top.	Nr. tarla	Nr. parcelă	Categorie folosință	Suprafață parcelă	Identificator construcție	Cod grupă destinație	Suprafața construită	Nr. niveluri	Nr. CF	Constr. cu acte (DA/NU)
156028	Extravilan, UAT. Ciumeghiu, Jud. Bihor; (Tarla: -, Parcela: 847, 849)			4956	E			847, 849	A	4956						

2. PROPRIETATEA / POSESIA															
Titularul dreptului / posesiei			Proprietar=1 / Posesor=0	Data nașterii / CUI	Domiciliu / Sediu	Cota parte	Identificator entitate asociată	Cotă parte teren UI	Mod de dobândire	Act juridic			Obs. privitoare la proprietar		
Nume / Denumire	Inițiala tatălui	Prenume								Tip act	Nr. act / data	Emitent			
UAT CIUMEGHIU			1	4641300	Loc. Ciumeghiu, UAT. Ciumeghiu, Jud. Bihor	1/1	156028		Lege	act normativ	7 / 13.03.1996	Parlamentul României	Proprietar neidentificat		

3. SARCINI / DEZMEMBRĂMINTE															
Titular			Data nașterii / CUI	Domiciliu / Sediu	Tipul sarcinii sau al dezmembrămintelor dreptului de proprietate	Cota parte	Identificator entitate asociată	Act juridic			Valoare ipotecă	Tip monedă			
Nume / Denumire	Inițiala tatălui	Prenume						Tip act	Nr. act / data	Emitent					
-	-	-	-	-	-	-	-	-	-	-	-	-	-		

4. NOTĂRI, PROCESE, INTERDICȚII															
Tipul notării						Tip act		Nr. act/ data		Emitent		Identificator entitate asociată			
-						-		-		-		-			

5. OBSERVAȚII															
Imobil împrejmuit/ neîmprejmuit				Imobil contestat/ necontestat				Alte observații							
Neîmprejmuit															

