

REGISTRUL CADASTRAL AL IMOBILELOR

ANEXA Nr. 2

UAT Ciomeghiu
Zonă cooperativizată (Co)

Sector cadastral nr. 107

1. DESCRIEREA IMOBILULUI																
DATE TEREN											DATE CONSTRUCȚII					
Identificator teren	Adresă imobil	Număr cadastral	Nr. CF	Suprafața măsurată	Intravilan / extra.(I/E)	Nr. top.	Nr. tarla	Nr. parcelă	Categorie folosință	Suprafață parcelă	Identificator construcție	Cod grupă destinație	Suprafața construită	Nr. niveluri	Nr. CF	Constr. cu acte (DA/NU)
107000	Intravilan, Loc. Ciomeghiu, Nr.234 A, UAT. Ciomeghiu, Jud. Bihor; (Tarla: -, Parcela: -)		530 Ciomeghiu	2752	I	3083			CC	720	1	CL	79	1		DA
					I	3083		A	2032							

2. PROPRIETATEA / POSESIA													
Titularul dreptului / posesiei			Proprietar=1 / Posesor=0	Data nașterii / CUI	Domiciliu / Sediul	Cota parte	Identificator entitate asociată	Cotă parte teren UI	Mod de dobândire	Act juridic			Obs. privitoare la proprietar
Nume / Denumire	Inițiala tatălui	Prenume								Tip act	Nr. act / data	Emitent	
NICULESCU		ANA	1		Loc. Bucuresti Sectorul 1, UAT. București Sectorul 1, Jud. Municipiul București	1/1	107000		Reconstituire	act administrativ	1723, Titlu de proprietate / 17.05.1996	CJPSPAT BIHOR	Lipsa CNP
GHEREC		TEODOR	1		Loc. Ciomeghiu, Nr.697, UAT. Ciomeghiu, Jud. Bihor								Lipsa CNP
ARDELEAN		MARIA	1		Loc. Ciomeghiu, Nr.234, UAT. Ciomeghiu, Jud. Bihor								Lipsa CNP
CHEREC		MARIA	1		Loc. Ciomeghiu, Nr.239, UAT. Ciomeghiu, Jud. Bihor								Lipsa CNP
GHEREG		TEODOR	1	04.04.1939	Jud. neidentificat	1/1	C1		Construire	act administrativ	1889, Adeverinta de constructii / 24.03.2023	Primaria Comunei Ciomeghiu	

3. SARCINI / DEZMEMBRĂMINTE												
Titular			Data nașterii / CUI	Domiciliu / Sediul	Tipul sarcinii sau al dezmembrămintelor dreptului de proprietate	Cota parte	Identificator entitate asociată	Act juridic			Valoare ipotecă	Tip monedă
Nume / Denumire	Inițiala tatălui	Prenume						Tip act	Nr. act / data	Emitent		
-	-	-	-	-	-	-	-	-	-	-	-	-

4. NOTĂRI, PROCESE, INTERDICȚII			
Tipul notării	Tip act	Nr. act / data	Identificator entitate asociată
Se noteaza posesia factica in favoarea lui - GHEREG TEODOR	act administrativ	1888, Adeverinta de posesie / 24.03.2023	107000

5. OBSERVAȚII		
Imobil împrejmuit / neîmprejmuit	Imobil contestat / necontestat	Alte observații
Împrejmuit		Parte din CFE 52732. Nr. topo dezmembrat in CF. Imobil amplasat factic pe nr. topo 3083/3, 1702, 1701.



REGISTRUL CADASTRAL AL IMOBILELOR

ANEXA Nr. 2

UAT Ciomeghiu
Zonă cooperativizată (Co)

Sector cadastral nr. 107

1. DESCRIEREA IMOBILULUI																
DATE TEREN											DATE CONSTRUCȚII					
Identificator teren	Adresă imobil	Număr cadastral	Nr. CF	Suprafața măsurată	Intravilan / extra.(I/E)	Nr. top.	Nr. tarla	Nr. parcelă	Categorie folosință	Suprafață parcelă	Identificator construcție	Cod grupă destinație	Suprafața construită	Nr. niveluri	Nr. CF	Constr. cu acte (DA/NU)
107001	Intravilan, Loc. Ciomeghiu, Nr.234B, UAT. Ciomeghiu, Jud. Bihor; (Tarla: -, Parcela: -)		55277	1070	I	3084, 1702, 1701/3			CC	340	1	CL	88	1		DA
					I	3084, 1702, 1701/3		A	730	2	CA	20	1		DA	

2. PROPRIETATEA / POSESIA													
Titularul dreptului / posesiei			Proprietar=1 / Posesor=0	Data nașterii / CUI	Domiciliu / Sediul	Cota parte	Identificator entitate asociată	Cotă parte teren UI	Mod de dobândire	Act juridic			Obs. privitoare la proprietar
Nume / Denumire	Inițiala tatălui	Prenume								Tip act	Nr. act / data	Emitent	
BERCHE		VALENTINA	0	25.12.1976	Jud. neidentificat	1/1	107001		Constituire	act administrativ	1888, Adeverința de posesie / 24.03.2023	Primăria Comunei Ciomeghiu	
BERCHE		VALENTINA	1	25.12.1976	Jud. neidentificat	1/1	C1, C2		Construire	act administrativ	1889, Adeverința de construcții / 24.03.2023	Primăria Comunei Ciomeghiu	

3. SARCINI / DEZMEMBRĂMINTE												
Titular			Data nașterii / CUI	Domiciliu / Sediul	Tipul sarcinii sau al dezmembrămintelor dreptului de proprietate	Cota parte	Identificator entitate asociată	Act juridic			Valoare ipotecă	Tip monedă
Nume / Denumire	Inițiala tatălui	Prenume						Tip act	Nr. act / data	Emitent		
-	-	-	-	-	-	-	-	-	-	-	-	-

4. NOTĂRI, PROCESE, INTERDICȚII				
Tipul notării	Tip act	Nr. act / data	Emitent	Identificator entitate asociată
-	-	-	-	-

5. OBSERVAȚII		
Imobil împrejmuit / neîmprejmuit	Imobil contestat / necontestat	Alte observații
Neîmprejmuit		Parte din CF 55277



REGISTRUL CADASTRAL AL IMOBILELOR

ANEXA Nr. 2

UAT Ciomeghiu
Zonă cooperativizată (Co)

Sector cadastral nr. 107


1. DESCRIEREA IMOBILULUI																
DATE TEREN											DATE CONSTRUCȚII					
Identificator teren	Adresă imobil	Număr cadastral	Nr. CF	Suprafața măsurată	Intravilan / extra.(I/E)	Nr. top.	Nr. tarla	Nr. parcelă	Categorie folosință	Suprafață parcelă	Identificator construcție	Cod grupă destinație	Suprafața construită	Nr. niveluri	Nr. CF	Constr. cu acte (DA/NU)
107002	Intravilan, Loc. Ciomeghiu, UAT. Ciomeghiu, Jud. Bihor; (Tarla: -, Parcela: -)		52732	1344	I	3083/3			F	1344						

2. PROPRIETATEA / POSESIA															
Titularul dreptului / posesiei			Proprietar=1 / Posesor=0	Data nașterii / CUI	Domiciliu / Sediu	Cota parte	Identificator entitate asociată	Cotă parte teren UI	Mod de dobândire	Act juridic			Obs. privitoare la proprietar		
Nume / Denumire	Inițiala tatălui	Prenume								Tip act	Nr. act / data	Emitent			
CÂMPAN		TEODOR	1	18.10.1938	Jud: Neidentificat	4900/9800	107002		Reconstituire	act administrativ	1319, Titlu de Proprietate / 04.12.1995	Comisia jud. Bihor pt. legile fondului funciar	în Titlu: Cîmpan Tudor		
CÂMPAN		GHEORGHE	1		Jud. neidentificat								Lipsa CNP		
CÂMPAN		MIRCEA	1		Jud. neidentificat								Lipsa CNP		
DELIMAN		LENUȚA	1		Arad								Lipsa CNP		
CÂMPAN		TEODOR	1		Arad	2450/9800	107002		Succesiune	act notarial	382, Cert. Moșt / 11.11.2005	NP Szasz Denes Albert, dos. 445/05	Lipsa CNP, 9/18 - fiu, leg.t.univ.		
CÂMPAN		MARIA	1		Arad								Lipsa CNP, 3/18 - leg. t.univ.		
CÂMPAN		GHEORGHE-CORNEL	1		Jud. neidentificat								Lipsa CNP, 2/18 - nep. de fiu		
CÂMPAN		MIRCEA	1		Jud. neidentificat								Lipsa CNP, 2/18 - nep. de fiu		
DELIMAN		VIORICA-GHEORGHINA	1		Jud. neidentificat								Lipsa CNP, 2/18 - nep. de fiu		
CÂMPAN		TEODOR	1	18.10.1938	Jud: Neidentificat	2450/9800	107002		Succesiune	act notarial	10, Cert. Moșt / 24.01.2014	NP Szasz Denes Albert, dos. 14/14	leg.univ.		
CÂMPAN		MARIA	1	21.01.1945	Jud. neidentificat								leg.univ.		

3. SARCINI / DEZMEMBRĂMINTE															
Titular			Data nașterii / CUI	Domiciliu / Sediu	Tipul sarcinii sau al dezmembrămintelor dreptului de proprietate	Cota parte	Identificator entitate asociată	Act juridic			Valoare ipotecă	Tip monedă			
Nume / Denumire	Inițiala tatălui	Prenume						Tip act	Nr. act / data	Emitent					
-	-	-	-	-	-	-	-	-	-	-	-	-	-		

4. NOTĂRI, PROCESE, INTERDICȚII															
Tipul notării						Tip act		Nr. act/ data		Emitent		Identificator entitate asociată			
-						-		-		-		-			

5. OBSERVAȚII															
Imobil împrejmuit/ neîmprejmuit				Imobil contestat/ necontestat				Alte observații							
Neîmprejmuit								Parte din CFE 52732. Diferenta de suprafata se regaseste in ID 107003 si ID 107046.							



REGISTRUL CADASTRAL AL IMOBILELOR

ANEXA Nr. 2

UAT Ciomeghiu
Zonă cooperativizată (Co)

Sector cadastral nr. 107


1. DESCRIEREA IMOBILULUI																
DATE TEREN											DATE CONSTRUCȚII					
Identificator teren	Adresă imobil	Număr cadastral	Nr. CF	Suprafața măsurată	Intravilan / extra.(I/E)	Nr. top.	Nr. tarla	Nr. parcelă	Categorie folosință	Suprafață parcelă	Identificator construcție	Cod grupă destinație	Suprafața construită	Nr. niveluri	Nr. CF	Constr. cu acte (DA/NU)
107003	Intravilan, Loc. Ciomeghiu, UAT. Ciomeghiu, Jud. Bihor; (Tarla: -, Parcela: -)		530 Ciomeghiu	1511	I	3083/3			F	1511						

2. PROPRIETATEA / POSESIA															
Titularul dreptului / posesiei			Proprietar=1 / Posesor=0	Data nașterii / CUI	Domiciliu / Sediu	Cota parte	Identificator entitate asociată	Cotă parte teren UI	Mod de dobândire	Act juridic			Obs. privitoare la proprietar		
Nume / Denumire	Inițiala tatălui	Prenume								Tip act	Nr. act / data	Emitent			
CÂMPAN		TEODOR	1	18.10.1938	Jud: Neidentificat	4900/9800	107003		Reconstituire	act administrativ	1319, Titlu de Proprietate / 04.12.1995	Comisia jud. Bihor pt. legile fondului funciar	în Titlu: Cîmpan Tudor		
CÂMPAN		GHEORGHE	1		Jud. neidentificat								Lipsa CNP		
CÂMPAN		MIRCEA	1		Jud. neidentificat								Lipsa CNP		
DELIMAN		LENUȚA	1		Arad								Lipsa CNP		
CÂMPAN		TEODOR	1		Arad	2450/9800	107003		Succesiune	act notarial	382, Cert. Moșt / 11.11.2005	NP Szasz Denes Albert, dos. 445/05	Lipsa CNP, 9/18 - fiu, leg.t.univ.		
CÂMPAN		MARIA	1		Arad								Lipsa CNP, 3/18 - leg. t.univ.		
CÂMPAN		GHEORGHE-CORNEL	1		Jud. neidentificat								Lipsa CNP, 2/18 - nep. de fiu		
CÂMPAN		MIRCEA	1		Jud. neidentificat								Lipsa CNP, 2/18 - nep. de fiu		
DELIMAN		VIORICA-GHEORGHINA	1		Jud. neidentificat	2450/9800	107003		Succesiune	act notarial	10, Cert. Moșt / 24.01.2014	NP Szasz Denes Albert, dos. 14/14	Lipsa CNP, 2/18 - nep. de fiu		
CÂMPAN		TEODOR	1	18.10.1938	Jud: Neidentificat								leg.univ.		
CÂMPAN		MARIA	1	21.01.1945	Jud. neidentificat								leg.univ.		

3. SARCINI / DEZMEMBRĂMINTE															
Titular			Data nașterii / CUI	Domiciliu / Sediu	Tipul sarcinii sau al dezmembrămintelor dreptului de proprietate	Cota parte	Identificator entitate asociată	Act juridic			Valoare ipotecă	Tip monedă			
Nume / Denumire	Inițiala tatălui	Prenume						Tip act	Nr. act / data	Emitent					
-	-	-	-	-	-	-	-	-	-	-	-	-	-		

4. NOTĂRI, PROCESE, INTERDICȚII															
Tipul notării						Tip act		Nr. act/ data		Emitent		Identificator entitate asociată			
-						-		-		-		-			

5. OBSERVAȚII															
Imobil împrejmuit/ neîmprejmuit				Imobil contestat/ necontestat				Alte observații							
Neîmprejmuit								Parte din CFE 52732. Diferenta de suprafata se regaseste in ID 107002 si ID 107046.							



REGISTRUL CADASTRAL AL IMOBILELOR

ANEXA Nr. 2

UAT Ciomeghiu
Zonă cooperativizată (Co)

Sector cadastral nr. 107

1. DESCRIEREA IMOBILULUI																
DATE TEREN										DATE CONSTRUCȚII						
Identificator teren	Adresă imobil	Număr cadastral	Nr. CF	Suprafața măsurată	Intravilan / extra.(I/E)	Nr. top.	Nr. tarla	Nr. parcelă	Categorie folosință	Suprafață parcelă	Identificator construcție	Cod grupă destinație	Suprafața construită	Nr. niveluri	Nr. CF	Constr. cu acte (DA/NU)
107004	Intravilan, Loc. Ciomeghiu, Nr.234D, UAT. Ciomeghiu, Jud. Bihor; (Tarla: -, Parcela: -)		529, 530 Ciomeghiu	1259	I	3084, 1701/3			CC	400	1	CL	81	1		DA
					I	3084, 1701/3		A	859	2	CA	13	1		DA	

2. PROPRIETATEA / POSESIA													
Titularul dreptului / posesiei			Proprietar=1 / Posesor=0	Data nașterii / CUI	Domiciliu / Sediu	Cota parte	Identificator entitate asociată	Cotă parte teren UI	Mod de dobândire	Act juridic			Obs. privitoare la proprietar
Nume / Denumire	Inițiala tatălui	Prenume								Tip act	Nr. act / data	Emitent	
HORVAT		NICUȘOR	0	03.12.1973	Jud. neidentificat	1/1	107004		Constituire	act administrativ	1888, Adeverinta de posesie / 24.03.2023	Primaria Comunei Ciomeghiu	
HORVAT		NICUȘOR	1	03.12.1973	Jud. neidentificat	1/1	C1, C2		Construire	act administrativ	1889, Adeverinta de constructii / 24.03.2023	Primaria Comunei Ciomeghiu	

3. SARCINI / DEZMEMBRĂMINTE													
Titular			Data nașterii / CUI	Domiciliu / Sediu	Tipul sarcinii sau al dezmembrămintelor dreptului de proprietate	Cota parte	Identificator entitate asociată	Act juridic			Valoare ipotecă	Tip monedă	
Nume / Denumire	Inițiala tatălui	Prenume						Tip act	Nr. act / data	Emitent			
-	-	-	-	-	-	-	-	-	-	-	-	-	-

4. NOTĂRI, PROCESE, INTERDICȚII				
Tipul notării	Tip act	Nr. act / data	Emitent	Identificator entitate asociată
-	-	-	-	-

5. OBSERVAȚII		
Imobil împrejmuit / neîmprejmuit	Imobil contestat / necontestat	Alte observații
Împrejmuit		Parte din CPE 55277



REGISTRUL CADASTRAL AL IMOBILELOR

ANEXA Nr. 2

UAT Ciomeghiu
Zonă cooperativizată (Co)

Sector cadastral nr. 107

1. DESCRIEREA IMOBILULUI																
DATE TEREN										DATE CONSTRUCȚII						
Identificator teren	Adresă imobil	Număr cadastral	Nr. CF	Suprafața măsurată	Intravilan / extra.(I/E)	Nr. top.	Nr. tarla	Nr. parcelă	Categorie folosință	Suprafață parcelă	Identificator construcție	Cod grupă destinație	Suprafața construită	Nr. niveluri	Nr. CF	Constr. cu acte (DA/NU)
107005	Intravilan, Loc. Ciomeghiu, Nr.234/E, UAT. Ciomeghiu, Jud. Bihor; (Tarla: -, Parcela: -)		55277	1196	I	3084			CC	460	1	CL	101	1		NU
					I	3084			A	736						

2. PROPRIETATEA / POSESIA													
Titularul dreptului / posesiei			Proprietar=1 / Posesor=0	Data nașterii / CUI	Domiciliu / Sediul	Cota parte	Identificator entitate asociată	Cotă parte teren UI	Mod de dobândire	Act juridic			Obs. privitoare la proprietar
Nume / Denumire	Inițiala tatălui	Prenume								Tip act	Nr. act / data	Emitent	
NEIDENTIFICAT		NEIDENTIFICAT	0		Jud. Neidentificat	1/1	107005		Constituire	act normativ	7 / 13.03.1996	Parlamentul Romaniei	Proprietar neidentificat.

3. SARCINI / DEZMEMBRĂMINTE												
Titular			Data nașterii / CUI	Domiciliu / Sediul	Tipul sarcinii sau al dezmembrămintelor dreptului de proprietate	Cota parte	Identificator entitate asociată	Act juridic			Valoare ipotecă	Tip monedă
Nume / Denumire	Inițiala tatălui	Prenume						Tip act	Nr. act / data	Emitent		
-	-	-	-	-	-	-	-	-	-	-	-	-

4. NOTĂRI, PROCESE, INTERDICȚII				
Tipul notării	Tip act	Nr. act/ data	Emitent	Identificator entitate asociată
Se noteaza mentiunea proprietar neidentificat	act normativ	7 / 13.03.1996	Parlamentul Romaniei	107005

5. OBSERVAȚII		
Imobil împrejmuit/ neîmprejmuit	Imobil contestat/ necontestat	Alte observații
Neîmprejmuit		Parte din CFE 55277



REGISTRUL CADASTRAL AL IMOBILELOR

ANEXA Nr. 2

UAT Ciomeghiu
Zonă cooperativizată (Co)

Sector cadastral nr. 107


1. DESCRIEREA IMOBILULUI																
DATE TEREN											DATE CONSTRUCȚII					
Identificator teren	Adresă imobil	Număr cadastral	Nr. CF	Suprafața măsurată	Intravilan / extra.(I/E)	Nr. top.	Nr. tarla	Nr. parcelă	Categorie folosință	Suprafață parcelă	Identificator construcție	Cod grupă destinație	Suprafața construită	Nr. niveluri	Nr. CF	Constr. cu acte (DA/NU)
107006	Intravilan, Loc. Ciomeghiu, Nr.234 F, UAT. Ciomeghiu, Jud. Bihor; (Tarla: -, Parcela: -)		54906	1446	I	312, 1701/3, 3084			CC	330	1	CL	52	1		DA
					I	312, 1701/3, 3084		A	1116							

2. PROPRIETATEA / POSESIA													
Titularul dreptului / posesiei			Proprietar=1 / Posesor=0	Data nașterii / CUI	Domiciliu / Sediul	Cota parte	Identificator entitate asociată	Cotă parte teren UI	Mod de dobândire	Act juridic			Obs. privitoare la proprietar
Nume / Denumire	Inițiala tatălui	Prenume								Tip act	Nr. act / data	Emitent	
JIGMOND		IOANA	0	12.11.1997	Jud. neidentificat	1/1	107006		Constituire	act administrativ	1888, Adeverința de posesie / 24.03.2023	Primăria Comunei Ciomeghiu	
JIGMOND		IOANA	1	12.11.1997	Jud. neidentificat	1/1	C1		Construire	act administrativ	1889, Adeverința de construcții / 24.03.2023	Primăria Comunei Ciomeghiu	

3. SARCINI / DEZMEMBRĂMINTE												
Titular			Data nașterii / CUI	Domiciliu / Sediul	Tipul sarcinii sau al dezmembrămintelor dreptului de proprietate	Cota parte	Identificator entitate asociată	Act juridic			Valoare ipotecă	Tip monedă
Nume / Denumire	Inițiala tatălui	Prenume						Tip act	Nr. act / data	Emitent		
-	-	-	-	-	-	-	-	-	-	-	-	-

4. NOTĂRI, PROCESE, INTERDICȚII				
Tipul notării	Tip act	Nr. act / data	Emitent	Identificator entitate asociată
-	-	-	-	-

5. OBSERVAȚII		
Imobil împrejmuit / neîmprejmuit	Imobil contestat / necontestat	Alte observații
Împrejmuit		Parte din CFE 55277 și 54906



REGISTRUL CADASTRAL AL IMOBILELOR

ANEXA Nr. 2

UAT Ciomeghiu
Zonă cooperativizată (Co)

Sector cadastral nr. 107

1. DESCRIEREA IMOBILULUI																
DATE TEREN										DATE CONSTRUCȚII						
Identificator teren	Adresă imobil	Număr cadastral	Nr. CF	Suprafața măsurată	Intravilan / extra.(I/E)	Nr. top.	Nr. tarla	Nr. parcelă	Categorie folosință	Suprafață parcelă	Identificator construcție	Cod grupă destinație	Suprafața construită	Nr. niveluri	Nr. CF	Constr. cu acte (DA/NU)
107007	Intravilan, Loc. Ciomeghiu, Nr.234 G, UAT. Ciomeghiu, Jud. Bihor; (Tarla: -, Parcela: -)		371, 529, 530 Ciomeghiu	1489	I	312, 1701/2, 3083/3			CC	600	1	CL	49	1		DA
					I	312, 1701/2, 3083/3		A	889	2	CA	25	1		DA	

2. PROPRIETATEA / POSESIA													
Titularul dreptului / posesiei			Proprietar=1 / Posesor=0	Data nașterii / CUI	Domiciliu / Sediul	Cota parte	Identificator entitate asociată	Cotă parte teren UI	Mod de dobândire	Act juridic			Obs. privitoare la proprietar
Nume / Denumire	Inițiala tatălui	Prenume								Tip act	Nr. act / data	Emitent	
HORVAT		LUDOVIC	0	19.12.1966	Jud. neidentificat	1/1	107007		Constituire	act administrativ	1888, Adeverința de posesie / 24.03.2023	Primăria Comunei Ciomeghiu	
HORVAT		LUDOVIC	1	19.12.1966	Jud. neidentificat	1/1	C1, C2		Construire	act administrativ	1889, Adeverința de construcții / 24.03.2023	Primăria Comunei Ciomeghiu	

3. SARCINI / DEZMEMBRĂMINTE												
Titular			Data nașterii / CUI	Domiciliu / Sediul	Tipul sarcinii sau al dezmembrămintelor dreptului de proprietate	Cota parte	Identificator entitate asociată	Act juridic			Valoare ipotecă	Tip monedă
Nume / Denumire	Inițiala tatălui	Prenume						Tip act	Nr. act / data	Emitent		
-	-	-	-	-	-	-	-	-	-	-	-	-

4. NOTĂRI, PROCESE, INTERDICȚII				
Tipul notării	Tip act	Nr. act / data	Emitent	Identificator entitate asociată
-	-	-	-	-

5. OBSERVAȚII		
Imobil împrejmuit / neîmprejmuit	Imobil contestat / necontestat	Alte observații
Împrejmuit		Parte din CFE 52732 și 54906



REGISTRUL CADASTRAL AL IMOBILELOR

ANEXA Nr. 2

UAT Ciomeghiu
Zonă cooperativizată (Co)

Sector cadastral nr. 107

1. DESCRIEREA IMOBILULUI																
DATE TEREN											DATE CONSTRUCȚII					
Identificator teren	Adresă imobil	Număr cadastral	Nr. CF	Suprafața măsurată	Intravilan / extra.(I/E)	Nr. top.	Nr. tarla	Nr. parcelă	Categorie folosință	Suprafață parcelă	Identificator construcție	Cod grupă destinație	Suprafața construită	Nr. niveluri	Nr. CF	Constr. cu acte (DA/NU)
107008	Intravilan, Loc. Ciomeghiu, Nr.234/H, UAT. Ciomeghiu, Jud. Bihor; (Tarla: -, Parcela: -)		529 Ciomeghiu	1544	I	3084			CC	790	1	CL	183	1		NU
					I	3084			L	754						

2. PROPRIETATEA / POSESIA													
Titularul dreptului / posesiei			Proprietar=1 / Posesor=0	Data nașterii / CUI	Domiciliu / Sediul	Cota parte	Identificator entitate asociată	Cotă parte teren UI	Mod de dobândire	Act juridic			Obs. privitoare la proprietar
Nume / Denumire	Inițiala tatălui	Prenume								Tip act	Nr. act / data	Emitent	
NEIDENTIFICAT		NEIDENTIFICAT	0		Jud. Neidentificat	1/1	107008		Constituire	act normativ	7 / 13.03.1996	Parlamentul Romaniei	Proprietar neidentificat.

3. SARCINI / DEZMEMBRĂMINTE													
Titular			Data nașterii / CUI	Domiciliu / Sediul	Tipul sarcinii sau al dezmembrămintelor dreptului de proprietate	Cota parte	Identificator entitate asociată	Act juridic			Valoare ipotecă	Tip monedă	
Nume / Denumire	Inițiala tatălui	Prenume						Tip act	Nr. act / data	Emitent			
-	-	-	-	-	-	-	-	-	-	-	-	-	-

4. NOTĂRI, PROCESE, INTERDICȚII				
Tipul notării	Tip act	Nr. act/ data	Emitent	Identificator entitate asociată
Se noteaza mentiunea proprietar neidentificat	act normativ	7 / 13.03.1996	Parlamentul Romaniei	107008

5. OBSERVAȚII		
Imobil împrejmuit/ neîmprejmuit	Imobil contestat/ necontestat	Alte observații
Neîmprejmuit		Parte din CFE 55277



REGISTRUL CADASTRAL AL IMOBILELOR

ANEXA Nr. 2

UAT Ciomeghiu
Zonă cooperativizată (Co)

Sector cadastral nr. 107

1. DESCRIEREA IMOBILULUI																
DATE TEREN											DATE CONSTRUCȚII					
Identificator teren	Adresă imobil	Număr cadastral	Nr. CF	Suprafața măsurată	Intravilan / extra.(I/E)	Nr. top.	Nr. tarla	Nr. parcelă	Categorie folosință	Suprafață parcelă	Identificator construcție	Cod grupă destinație	Suprafața construită	Nr. niveluri	Nr. CF	Constr. cu acte (DA/NU)
107009	Intravilan, Loc. Ciomeghiu, Nr.234 I, UAT. Ciomeghiu, Jud. Bihor; (Tarla: -, Parcela: -)		371, 529 Ciomeghiu	1506	I	312, 3084			CC	540	1	CL	233	1		DA
					I	312, 3084			A	966						

2. PROPRIETATEA / POSESIA													
Titularul dreptului / posesiei			Proprietar=1 / Posesor=0	Data nașterii / CUI	Domiciliu / Sediul	Cota parte	Identificator entitate asociată	Cotă parte teren UI	Mod de dobândire	Act juridic			Obs. privitoare la proprietar
Nume / Denumire	Inițiala tatălui	Prenume								Tip act	Nr. act / data	Emitent	
ROD		ANAMARIA	0	02.11.1987	Jud. neidentificat	1/1	107009		Constituire	act administrativ	1888, Adeverinta de posesie / 24.03.2023	Primaria Comunei Ciomeghiu	
ROD		ANAMARIA	1	02.11.1987	Jud. neidentificat	1/1	C1		Construire	act administrativ	1889, Adeverinta de constructii / 24.03.2023	Primaria Comunei Ciomeghiu	

3. SARCINI / DEZMEMBRĂMINTE													
Titular			Data nașterii / CUI	Domiciliu / Sediul	Tipul sarcinii sau al dezmembrămintelor dreptului de proprietate	Cota parte	Identificator entitate asociată	Act juridic			Valoare ipotecă	Tip monedă	
Nume / Denumire	Inițiala tatălui	Prenume						Tip act	Nr. act / data	Emitent			
-	-	-	-	-	-	-	-	-	-	-	-	-	-

4. NOTĂRI, PROCESE, INTERDICȚII				
Tipul notării	Tip act	Nr. act / data	Emitent	Identificator entitate asociată
-	-	-	-	-

5. OBSERVAȚII		
Imobil împrejmuit / neîmprejmuit	Imobil contestat / necontestat	Alte observații
Împrejmuit		Parte din CFE 54906 și 55277



UAT Ciomeghiu
Zonă cooperativizată (Co)

Sector cadastral nr. 107

1. DESCRIEREA IMOBILULUI																
DATE TEREN											DATE CONSTRUCȚII					
Identificator teren	Adresă imobil	Număr cadastral	Nr. CF	Suprafața măsurată	Intravilan / extra.(I/E)	Nr. top.	Nr. tarla	Nr. parcelă	Categorie folosință	Suprafață parcelă	Identificator construcție	Cod grupă destinație	Suprafața construită	Nr. niveluri	Nr. CF	Constr. cu acte (DA/NU)
107010	Intravilan, Loc. Ciomeghiu, Nr.234 J, UAT. Ciomeghiu, Jud. Bihor; (Tarla: -, Parcela: -)		522, 523, 529 Ciomeghiu	1522	I	1699/1, 1699/2, 3084			CC	420	1	CL	71	1		DA
					I	1699/1, 1699/2, 3084			A	652	2	CL	48	1		DA
					I	1699/1, 1699/2, 3084			F	450						

2. PROPRIETATEA / POSESIA													
Titularul dreptului / posesiei			Proprietar=1 / Posesor=0	Data nașterii / CUI	Domiciliu / Sediu	Cota parte	Identificator entitate asociată	Cotă parte teren UI	Mod de dobândire	Act juridic			Obs. privitoare la proprietar
Nume / Denumire	Inițiala tatălui	Prenume								Tip act	Nr. act / data	Emitent	
HORVATH		ALEXANDRU	0	10.10.1967	Jud. neidentificat	1/1	107010		Constituire	act administrativ	1888, Adeverinta de posesie / 24.03.2023	Primaria Comunei Ciomeghiu	
HORVATH		ALEXANDRU	1	10.10.1967	Jud. neidentificat	1/1	C1, C2		Construire	act administrativ	1889, Adeverinta de constructii / 24.03.2023	Primaria Comunei Ciomeghiu	

3. SARCINI / DEZMEMBRĂMINTE												
Titular			Data nașterii / CUI	Domiciliu / Sediu	Tipul sarcinii sau al dezmembrămintelor dreptului de proprietate	Cota parte	Identificator entitate asociată	Act juridic			Valoare ipotecă	Tip monedă
Nume / Denumire	Inițiala tatălui	Prenume						Tip act	Nr. act / data	Emitent		
-	-	-	-	-	-	-	-	-	-	-	-	-

4. NOTĂRI, PROCESE, INTERDICȚII				
Tipul notării	Tip act	Nr. act / data	Emitent	Identificator entitate asociată
-	-	-	-	-

5. OBSERVAȚII		
Imobil împrejmuit / neîmprejmuit	Imobil contestat / necontestat	Alte observații
Neîmprejmuit		Parte din CEE 6627767/20/02.2020



REGISTRUL CADASTRAL AL IMOBILELOR

ANEXA Nr. 2

UAT Ciumeghiu
Zonă cooperativizată (Co)

Sector cadastral nr. 107

1. DESCRIEREA IMOBILULUI																
DATE TEREN											DATE CONSTRUCȚII					
Identificator teren	Adresă imobil	Număr cadastral	Nr. CF	Suprafața măsurată	Intravilan / extra.(I/E)	Nr. top.	Nr. tarla	Nr. parcelă	Categorie folosință	Suprafață parcelă	Identificator construcție	Cod grupă destinație	Suprafața construită	Nr. niveluri	Nr. CF	Constr. cu acte (DA/NU)
107011	Intravilan, Loc. Ciumeghiu, Nr.234 K, UAT. Ciumeghiu, Jud. Bihor; (Tarla: -, Parcela: -)		525, 529 Ciumeghiu	1242	I	1699/5, 3084			CC	310	1	CL	38	1		DA
					I	1699/5, 3084			A	322						
					I	1699/5, 3084			F	220						
					I	1699/5, 3084			L	390						

2. PROPRIETATEA / POSESIA													
Titularul dreptului / posesiei			Proprietar=1 / Posesor=0	Data nașterii / CUI	Domiciliu / Sediu	Cota parte	Identificator entitate asociată	Cotă parte teren UI	Mod de dobândire	Act juridic			Obs. privitoare la proprietar
Nume / Denumire	Inițiala tatălui	Prenume								Tip act	Nr. act / data	Emitent	
ANDRAS		VIORICA	0	04.02.1981	Jud. neidentificat	1/1	107011		Constituire	act administrativ	1888, Adeverinta de posesie / 24.03.2023	Primaria Comunei Ciumeghiu	
ANDRAS		VIORICA	1	04.02.1981	Jud. neidentificat	1/1	C1		Construire	act administrativ	1889, Adeverinta de constructii / 24.03.2023	Primaria Comunei Ciumeghiu	

3. SARCINI / DEZMEMBRĂMINTE													
Titular			Data nașterii / CUI	Domiciliu / Sediu	Tipul sarcinii sau al dezmembrămintelor dreptului de proprietate	Cota parte	Identificator entitate asociată	Act juridic			Valoare ipotecă	Tip monedă	
Nume / Denumire	Inițiala tatălui	Prenume						Tip act	Nr. act / data	Emitent			
-	-	-	-	-	-	-	-	-	-	-	-	-	-

4. NOTĂRI, PROCESE, INTERDICȚII				
Tipul notării	Tip act	Nr. act/ data	Emitent	Identificator entitate asociată
-	-	-	-	-

5. OBSERVAȚII		
Imobil împrejmuit/ neîmprejmuit	Imobil contestat/ necontestat	Alte observații
Neîmprejmuit		



REGISTRUL CADASTRAL AL IMOBILELOR

ANEXA Nr. 2

UAT Ciomeghiu
Zonă cooperativizată (Co)

Sector cadastral nr. 107

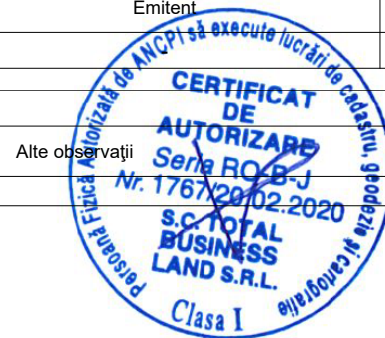
1. DESCRIEREA IMOBILULUI																
DATE TEREN											DATE CONSTRUCȚII					
Identificator teren	Adresă imobil	Număr cadastral	Nr. CF	Suprafața măsurată	Intravilan / extra.(I/E)	Nr. top.	Nr. tarla	Nr. parcelă	Categorie folosință	Suprafață parcelă	Identificator construcție	Cod grupă destinație	Suprafața construită	Nr. niveluri	Nr. CF	Constr. cu acte (DA/NU)
107012	Intravilan, Loc. Ciomeghiu, Nr.234/L, UAT. Ciomeghiu, Jud. Bihor; (Tarla: -, Parcela: -)		55363	2390	I	3085/1			CC	670	1	CL	39	1	55363-C1	DA
					I	3085/1			A	1720	2	CA	28	1		DA

2. PROPRIETATEA / POSESIA															
Titularul dreptului / posesiei			Proprietar=1 / Posesor=0	Data nașterii / CUI	Domiciliu / Sediu	Cota parte	Identificator entitate asociată	Cotă parte teren UI	Mod de dobândire	Act juridic			Obs. privitoare la proprietar		
Nume / Denumire	Inițiala tatălui	Prenume								Tip act	Nr. act / data	Emitent			
VURA		MARIAN	1	15.09.1971	Loc. Ciomeghiu, Nr.234, UAT. Ciomeghiu, Jud. Bihor	1/1	107012, C1	Convenție	act notarial	3190, Contract De Vânzare-Cumpărare / 08.10.2007	NP SZASZ DENES	si sotia			
VURA		LAURA-GRAȚIELA	1	18.02.1973	Loc. Ciomeghiu, Nr.234, UAT. Ciomeghiu, Jud. Bihor										
VURA		MARIAN	1		Jud. neidentificat	1/1	C2	Construire	act administrativ	1889, Adeverinta de constructii / 24.03.2023	Primaria Comunei Ciomeghiu	Lipsa CNP			
VURA		LAURA-GRAȚIELA	1		Jud. neidentificat							Lipsa CNP			

3. SARCINI / DEZMEMBRĂMINTE												
Titular			Data nașterii / CUI	Domiciliu / Sediu	Tipul sarcinii sau al dezmembrămintelor dreptului de proprietate	Cota parte	Identificator entitate asociată	Act juridic			Valoare ipotecă	Tip monedă
Nume / Denumire	Inițiala tatălui	Prenume						Tip act	Nr. act / data	Emitent		
-	-	-	-	-	-	-	-	-	-	-	-	-

4. NOTĂRI, PROCESE, INTERDICȚII				
Tipul notării	Tip act	Nr. act/ data	Emitent	Identificator entitate asociată
-	-	-	-	-

5. OBSERVAȚII		
Imobil împrejmuit/ neîmprejmuit	Imobil contestat/ necontestat	Alte observații
Împrejmuit		



REGISTRUL CADASTRAL AL IMOBILELOR

ANEXA Nr. 2

UAT Ciomeghiu
Zonă cooperativizată (Co)

Sector cadastral nr. 107

1. DESCRIEREA IMOBILULUI																
DATE TEREN											DATE CONSTRUCȚII					
Identificator teren	Adresă imobil	Număr cadastral	Nr. CF	Suprafața măsurată	Intravilan / extra.(I/E)	Nr. top.	Nr. tarla	Nr. parcelă	Categorie folosință	Suprafață parcelă	Identificator construcție	Cod grupă destinație	Suprafața construită	Nr. niveluri	Nr. CF	Constr. cu acte (DA/NU)
107013	Intravilan, Loc. Ciomeghiu, Nr.234/M, UAT. Ciomeghiu, Jud. Bihor; (Tarla: -, Parcela: -)		51989	2140	I	3086/6, 3086/8			CC	760	1	CL	75	1	51989-C1	DA
					I	3086/6, 3086/8			A	1381	2	CA	47	1		DA
											3	CA	22	1		DA

2. PROPRIETATEA / POSESIA															
Titularul dreptului / posesiei			Proprietar=1 / Posesor=0	Data nașterii / CUI	Domiciliu / Sediul	Cota parte	Identificator entitate asociată	Cotă parte teren UI	Mod de dobândire	Act juridic			Obs. privitoare la proprietar		
Nume / Denumire	Inițiala tatălui	Prenume								Tip act	Nr. act / data	Emitent			
CRISAN		SILVIU	1		Nr: 30	250/1216	107013		Convenție	act notarial	903, Contract De Intretinere / 24.05.2007	BNP Szasz Denes Albert	Lipsa CNP, si sotia		
CRISAN		FLORENTINA AURELIA	1		Jud. neidentificat								Lipsa CNP		
CRISAN		SILVIU	1		Nr: 30	1/1	C1		Convenție	act notarial	903, Contract De Intretinere / 24.05.2007	BNP Szasz Denes Albert	Lipsa CNP, si sotia		
CRISAN		FLORENTINA AURELIA	1		Jud. neidentificat								Lipsa CNP		
CRISAN		SILVIU	1		Nr: 30	966/1216	107013		Convenție	act notarial	903 / 21.03.2007	BNP Szasz Denes Albert	Lipsa CNP, si sotia		
CRISAN		FLORENTINA AURELIA	1		Jud. neidentificat								Lipsa CNP		
CRISAN		SILVIU	1		Jud. neidentificat	1/1	C2, C3		Construire	act administrativ	1889, Adeverinta de constructii / 24.03.2023	Primaria Comunei Ciomeghiu	Lipsa CNP		

3. SARCINI / DEZMEMBRĂMINTE															
Titular			Data nașterii / CUI	Domiciliu / Sediul	Tipul sarcinii sau al dezmembrămintelor dreptului de proprietate	Cota parte	Identificator entitate asociată	Act juridic			Valoare ipotecă	Tip monedă			
Nume / Denumire	Inițiala tatălui	Prenume						Tip act	Nr. act / data	Emitent					
-	-	-	-	-	-	-	-	-	-	-	-	-	-		

4. NOTĂRI, PROCESE, INTERDICȚII															
Tipul notării							Tip act		Nr. act / data		Emitent		Identificator entitate asociată		
-							-		-		-		-		

5. OBSERVAȚII															
Imobil împrejmuit / neîmprejmuit				Imobil contestat / necontestat				Alte observații							
Împrejmuit								Și parte din CFE 52036. Imobil amplasat si pe nr. topo 1699/3, 3086/7.							



REGISTRUL CADASTRAL AL IMOBILELOR

ANEXA Nr. 2

UAT Ciumeghiu
Zonă cooperativizată (Co)

Sector cadastral nr. 107

1. DESCRIEREA IMOBILULUI																
DATE TEREN											DATE CONSTRUCȚII					
Identificator teren	Adresă imobil	Număr cadastral	Nr. CF	Suprafața măsurată	Intravilan / extra.(I/E)	Nr. top.	Nr. tarla	Nr. parcelă	Categorie folosință	Suprafață parcelă	Identificator construcție	Cod grupă destinație	Suprafața construită	Nr. niveluri	Nr. CF	Constr. cu acte (DA/NU)
107014	Intravilan, Loc. Ciumeghiu, Nr.234/N, UAT. Ciumeghiu, Jud. Bihor; (Tarla: -, Parcela: -)		527 Ciumeghiu	1952	I	1699/7, 3086/8			CC	760	1	CL	124	1		NU
					I	1699/7, 3086/8			A	1192	2	CA	18	1		NU

2. PROPRIETATEA / POSESIA													
Titularul dreptului / posesiei			Proprietar=1 / Posesor=0	Data nașterii / CUI	Domiciliu / Sediu	Cota parte	Identificator entitate asociată	Cotă parte teren UI	Mod de dobândire	Act juridic			Obs. privitoare la proprietar
Nume / Denumire	Inițiala tatălui	Prenume								Tip act	Nr. act / data	Emitent	
NEIDENTIFICAT		NEIDENTIFICAT	0		Jud. Neidentificat	1/1	107014		Constituire	act normativ	7 / 13.03.1996	Parlamentul Romaniei	Proprietar neidentificat.

3. SARCINI / DEZMEMBRĂMINTE												
Titular			Data nașterii / CUI	Domiciliu / Sediu	Tipul sarcinii sau al dezmembrămintelor dreptului de proprietate	Cota parte	Identificator entitate asociată	Act juridic			Valoare ipotecă	Tip monedă
Nume / Denumire	Inițiala tatălui	Prenume						Tip act	Nr. act / data	Emitent		
-	-	-	-	-	-	-	-	-	-	-	-	-

4. NOTĂRI, PROCESE, INTERDICȚII				
Tipul notării	Tip act	Nr. act/ data	Emitent	Identificator entitate asociată
Se noteaza mentiunea proprietar neidentificat	act normativ	7 / 13.03.1996	Parlamentul Romaniei	107014

5. OBSERVAȚII		
Imobil împrejmuit/ neîmprejmuit	Imobil contestat/ necontestat	Alte observații
Neîmprejmuit		Parte din CFE 52036



REGISTRUL CADASTRAL AL IMOBILELOR

ANEXA Nr. 2

UAT Ciumeghiu
Zonă cooperativizată (Co)

Sector cadastral nr. 107

1. DESCRIEREA IMOBILULUI																
DATE TEREN										DATE CONSTRUCȚII						
Identificator teren	Adresă imobil	Număr cadastral	Nr. CF	Suprafața măsurată	Intravilan / extra.(I/E)	Nr. top.	Nr. tarla	Nr. parcelă	Categorie folosință	Suprafață parcelă	Identificator construcție	Cod grupă destinație	Suprafața construită	Nr. niveluri	Nr. CF	Constr. cu acte (DA/NU)
107015	Intravilan, Loc. Ciumeghiu, Nr.234 O, UAT. Ciumeghiu, Jud. Bihor; (Tarla: -, Parcela: -)		530 Ciumeghiu	836	I	3083/3			CC	280	1	CL	100	1		DA
					I	3083/3		A	556							

2. PROPRIETATEA / POSESIA															
Titularul dreptului / posesiei			Proprietar=1 / Posesor=0	Data nașterii / CUI	Domiciliu / Sediu	Cota parte	Identificator entitate asociată	Cotă parte teren UI	Mod de dobândire	Act juridic			Obs. privitoare la proprietar		
Nume / Denumire	Inițiala tatălui	Prenume								Tip act	Nr. act / data	Emitent			
HORVAT		NICOLETA	0	22.01.1979	Jud. neidentificat	1/1	107015		Constituire	act administrativ	1888, Adeverinta de posesie / 24.03.2023	Primaria Comunei Ciumeghiu			
HORVAT		NICOLETA	1	22.01.1979	Jud. neidentificat	1/1	C1		Construire	act administrativ	1889, Adeverinta de constructii / 24.03.2023	Primaria Comunei Ciumeghiu			

3. SARCINI / DEZMEMBRĂMINTE															
Titular			Data nașterii / CUI	Domiciliu / Sediu	Tipul sarcinii sau al dezmembrămintelor dreptului de proprietate	Cota parte	Identificator entitate asociată	Act juridic			Valoare ipotecă	Tip monedă			
Nume / Denumire	Inițiala tatălui	Prenume						Tip act	Nr. act / data	Emitent					
-	-	-	-	-	-	-	-	-	-	-	-	-	-		

4. NOTĂRI, PROCESE, INTERDICȚII															
Tipul notării						Tip act		Nr. act / data		Emitent		Identificator entitate asociată			
-						-		-		-		-			

5. OBSERVAȚII															
Imobil împrejmuit / neîmprejmuit				Imobil contestat / necontestat				Alte observații							
Neîmprejmuit								Parte din CPE 52732							



REGISTRUL CADASTRAL AL IMOBILELOR

ANEXA Nr. 2

UAT Ciomeghiu
Zonă cooperativizată (Co)

Sector cadastral nr. 107

1. DESCRIEREA IMOBILULUI																
DATE TEREN										DATE CONSTRUCȚII						
Identificator teren	Adresă imobil	Număr cadastral	Nr. CF	Suprafața măsurată	Intravilan / extra.(I/E)	Nr. top.	Nr. tarla	Nr. parcelă	Categorie folosință	Suprafață parcelă	Identificator construcție	Cod grupă destinație	Suprafața construită	Nr. niveluri	Nr. CF	Constr. cu acte (DA/NU)
107016	Intravilan, Loc. Ciomeghiu, Nr.234 P, UAT. Ciomeghiu, Jud. Bihor; (Tarla: -, Parcela: -)		530 Ciomeghiu	1379	I	3083/3			CC	520	1	CL	85	1		DA
					I	3083/3		A	859							

2. PROPRIETATEA / POSESIA															
Titularul dreptului / posesiei			Proprietar=1 / Posesor=0	Data nașterii / CUI	Domiciliu / Sediu	Cota parte	Identificator entitate asociată	Cotă parte teren UI	Mod de dobândire	Act juridic			Obs. privitoare la proprietar		
Nume / Denumire	Inițiala tatălui	Prenume								Tip act	Nr. act / data	Emitent			
HORVAT		ALINA FLORICA	0	23.01.1987	Jud. neidentificat	1/1	107016		Constituire	act administrativ	1888, Adeverinta de posesie / 24.03.2023	Primaria Comunei Ciomeghiu			
HORVAT		ALINA FLORICA	1	23.01.1987	Jud. neidentificat	1/1	C1		Construire	act administrativ	1889, Adeverinta de constructii / 24.03.2023	Primaria Comunei Ciomeghiu			

3. SARCINI / DEZMEMBRĂMINTE															
Titular			Data nașterii / CUI	Domiciliu / Sediu	Tipul sarcinii sau al dezmembrămintelor dreptului de proprietate	Cota parte	Identificator entitate asociată	Act juridic			Valoare ipotecă	Tip monedă			
Nume / Denumire	Inițiala tatălui	Prenume						Tip act	Nr. act / data	Emitent					
-	-	-	-	-	-	-	-	-	-	-	-	-	-		

4. NOTĂRI, PROCESE, INTERDICȚII															
Tipul notării						Tip act		Nr. act / data		Emitent		Identificator entitate asociată			
-						-		-		-		-			

5. OBSERVAȚII															
Imobil împrejmuit / neîmprejmuit				Imobil contestat / necontestat				Alte observații							
Neîmprejmuit								Parte din CPE 52732							



REGISTRUL CADASTRAL AL IMOBILELOR

ANEXA Nr. 2

UAT Ciumeghiu
Zonă cooperativizată (Co)

Sector cadastral nr. 107


1. DESCRIEREA IMOBILULUI																
DATE TEREN											DATE CONSTRUCȚII					
Identificator teren	Adresă imobil	Număr cadastral	Nr. CF	Suprafața măsurată	Intravilan / extra.(I/E)	Nr. top.	Nr. tarla	Nr. parcelă	Categorie folosință	Suprafață parcelă	Identificator construcție	Cod grupă destinație	Suprafața construită	Nr. niveluri	Nr. CF	Constr. cu acte (DA/NU)
107017	Intravilan, Loc. Ciumeghiu, Nr.234 R, UAT. Ciumeghiu, Jud. Bihor; (Tarla: -, Parcela: -)		530 Ciumeghiu	1321	I	3083/3			CC	300	1	CL	65	1		DA
					I	3083/3		A	1021	2	CA	27	1		DA	

2. PROPRIETATEA / POSESIA															
Titularul dreptului / posesiei			Proprietar=1 / Posesor=0	Data nașterii / CUI	Domiciliu / Sediu	Cota parte	Identificator entitate asociată	Cotă parte teren UI	Mod de dobândire	Act juridic			Obs. privitoare la proprietar		
Nume / Denumire	Inițiala tatălui	Prenume								Tip act	Nr. act / data	Emitent			
RAȚ		MARIANA	0	17.07.1971	Jud. neidentificat	1/1	107017		Constituire	act administrativ	1888, Adeverinta de posesie / 24.03.2023	Primaria Comunei Ciumeghiu			
RAȚ		MARIANA	1	17.07.1971	Jud. neidentificat	1/1	C1, C2		Construire	act administrativ	1889, adeverinta de constructii / 24.03.2023	Primaria Comunei Ciumeghiu			

3. SARCINI / DEZMEMBRĂMINTE															
Titular			Data nașterii / CUI	Domiciliu / Sediu	Tipul sarcinii sau al dezmembrămintelor dreptului de proprietate	Cota parte	Identificator entitate asociată	Act juridic			Valoare ipotecă	Tip monedă			
Nume / Denumire	Inițiala tatălui	Prenume						Tip act	Nr. act / data	Emitent					
-	-	-	-	-	-	-	-	-	-	-	-	-	-		

4. NOTĂRI, PROCESE, INTERDICȚII															
Tipul notării						Tip act	Nr. act / data	Emitent	Identificator entitate asociată						
-						-	-	-	-						

5. OBSERVAȚII															
Imobil împrejmuit / neîmprejmuit				Imobil contestat / necontestat				Alte observații							
Împrejmuit								Parte din CPE 52732							



REGISTRUL CADASTRAL AL IMOBILELOR

ANEXA Nr. 2

UAT Ciumeghiu
Zonă cooperativizată (Co)

Sector cadastral nr. 107


1. DESCRIEREA IMOBILULUI																
DATE TEREN											DATE CONSTRUCȚII					
Identificator teren	Adresă imobil	Număr cadastral	Nr. CF	Suprafața măsurată	Intravilan / extra.(I/E)	Nr. top.	Nr. tarla	Nr. parcelă	Categorie folosință	Suprafață parcelă	Identificator construcție	Cod grupă destinație	Suprafața construită	Nr. niveluri	Nr. CF	Constr. cu acte (DA/NU)
107018	Intravilan, Loc. Ciumeghiu, Nr.234 S, UAT. Ciumeghiu, Jud. Bihor; (Tarla: -, Parcela: -)		530 Ciumeghiu	1206	I	3083/3			CC	510	1	CL	72	1		DA
					I	3083/3		A	696							

2. PROPRIETATEA / POSESIA															
Titularul dreptului / posesiei			Proprietar=1 / Posesor=0	Data nașterii / CUI	Domiciliu / Sediul	Cota parte	Identificator entitate asociată	Cotă parte teren UI	Mod de dobândire	Act juridic			Obs. privitoare la proprietar		
Nume / Denumire	Inițiala tatălui	Prenume								Tip act	Nr. act / data	Emitent			
ARDELEAN		GHEORGHE MARIAN	0	10.02.1988	Jud. neidentificat	1/1	107018		Constituire	act administrativ	1888, Adeverinta de posesie / 24.03.2023	Primaria Comunei Ciumeghiu			
ARDELEAN		GHEORGHE MARIAN	1	10.02.1988	Jud. neidentificat	1/1	C1		Construire	act administrativ	1889, Adeverinta de constructii / 24.03.2023	Primaria Comunei Ciumeghiu			

3. SARCINI / DEZMEMBRĂMINTE															
Titular			Data nașterii / CUI	Domiciliu / Sediul	Tipul sarcinii sau al dezmembrămintelor dreptului de proprietate	Cota parte	Identificator entitate asociată	Act juridic			Valoare ipotecă	Tip monedă			
Nume / Denumire	Inițiala tatălui	Prenume						Tip act	Nr. act / data	Emitent					
-	-	-	-	-	-	-	-	-	-	-	-	-	-		

4. NOTĂRI, PROCESE, INTERDICȚII															
Tipul notării						Tip act	Nr. act / data	Emitent	Identificator entitate asociată						
-						-	-	-	-						

5. OBSERVAȚII															
Imobil împrejmuit / neîmprejmuit				Imobil contestat / necontestat				Alte observații							
Împrejmuit								Parte din CPE 52732							



REGISTRUL CADASTRAL AL IMOBILELOR

ANEXA Nr. 2

UAT Ciumeghiu
Zonă cooperativizată (Co)

Sector cadastral nr. 107

1. DESCRIEREA IMOBILULUI																
DATE TEREN										DATE CONSTRUCȚII						
Identificator teren	Adresă imobil	Număr cadastral	Nr. CF	Suprafața măsurată	Intravilan / extra.(I/E)	Nr. top.	Nr. tarla	Nr. parcelă	Categorie folosință	Suprafață parcelă	Identificator construcție	Cod grupă destinație	Suprafața construită	Nr. niveluri	Nr. CF	Constr. cu acte (DA/NU)
107019	Intravilan, Loc. Ciumeghiu, Nr.234 T, UAT. Ciumeghiu, Jud. Bihor; (Tarla: -, Parcela: -)		530 Ciumeghiu	1466	I	3083/3			CC	510	1	CL	54	1		DA
					I	3083/3		A	956							

2. PROPRIETATEA / POSESIA													
Titularul dreptului / posesiei			Proprietar=1 / Posesor=0	Data nașterii / CUI	Domiciliu / Sediul	Cota parte	Identificator entitate asociată	Cotă parte teren UI	Mod de dobândire	Act juridic			Obs. privitoare la proprietar
Nume / Denumire	Inițiala tatălui	Prenume								Tip act	Nr. act / data	Emitent	
PULPA		FLORICA	0	09.10.1956	Jud. neidentificat	1/1	107019		Constituire	act administrativ	1888, Adeverinta de posesie / 24.03.2023	Primaria Comunei Ciumeghiu	
PULPA		FLORICA	1	09.10.1956	Jud. neidentificat	1/1	C1		Construire	act administrativ	1889, Adeverinta de constructii / 24.03.2023	Primaria Comunei Ciumeghiu	

3. SARCINI / DEZMEMBRĂMINTE													
Titular			Data nașterii / CUI	Domiciliu / Sediul	Tipul sarcinii sau al dezmembrămintelor dreptului de proprietate	Cota parte	Identificator entitate asociată	Act juridic			Valoare ipotecă	Tip monedă	
Nume / Denumire	Inițiala tatălui	Prenume						Tip act	Nr. act / data	Emitent			
-	-	-	-	-	-	-	-	-	-	-	-	-	-

4. NOTĂRI, PROCESE, INTERDICȚII				
Tipul notării	Tip act	Nr. act / data	Emitent	Identificator entitate asociată
-	-	-	-	-

5. OBSERVAȚII		
Imobil împrejmuit / neîmprejmuit	Imobil contestat / necontestat	Alte observații
Neîmprejmuit		Parte din CPE 52732



REGISTRUL CADASTRAL AL IMOBILELOR

ANEXA Nr. 2

UAT Ciomeghiu
Zonă cooperativizată (Co)

Sector cadastral nr. 107

1. DESCRIEREA IMOBILULUI																
DATE TEREN											DATE CONSTRUCȚII					
Identificator teren	Adresă imobil	Număr cadastral	Nr. CF	Suprafața măsurată	Intravilan / extra.(I/E)	Nr. top.	Nr. tarla	Nr. parcelă	Categorie folosință	Suprafață parcelă	Identificator construcție	Cod grupă destinație	Suprafața construită	Nr. niveluri	Nr. CF	Constr. cu acte (DA/NU)
107020	Intravilan, Loc. Ciomeghiu, UAT. Ciomeghiu, Jud. Bihor; (Tarla: -, Parcela: -)		2368, 2369 Ciomeghiu	12092	I	3087/3, 3087/4, 3087/5, 3087/6			A	12092						

2. PROPRIETATEA / POSESIA													
Titularul dreptului / posesiei			Proprietar=1 / Posesor=0	Data nașterii / CUI	Domiciliu / Sediul	Cota parte	Identificator entitate asociată	Cotă parte teren UI	Mod de dobândire	Act juridic			Obs. privitoare la proprietar
Nume / Denumire	Inițiala tatălui	Prenume								Tip act	Nr. act / data	Emitent	
OROS		LUMINIȚA NICOLEȚA	1		Jud. neidentificat	1/2	107020		Succesiune	act notarial	282, Certificat de mostenitor / 10.07.2006	BNP Szasz Denes Albert	Lipsa CNP, Fiică
SAVA		GHEORGHE NICOLAE	1		Jud. neidentificat	1/2	107020		Succesiune	act notarial	282, Certificat de mostenitor / 10.07.2006	BNP Szasz Denes Albert	Lipsa CNP, Fiu

3. SARCINI / DEZMEMBRĂMINTE												
Titular			Data nașterii / CUI	Domiciliu / Sediul	Tipul sarcinii sau al dezmembrămintelor dreptului de proprietate	Cota parte	Identificator entitate asociată	Act juridic			Valoare ipotecă	Tip monedă
Nume / Denumire	Inițiala tatălui	Prenume						Tip act	Nr. act / data	Emitent		
-	-	-	-	-	-	-	-	-	-	-	-	-

4. NOTĂRI, PROCESE, INTERDICȚII				
Tipul notării	Tip act	Nr. act / data	Emitent	Identificator entitate asociată
-	-	-	-	-

5. OBSERVAȚII		
Imobil împrejmuit / neîmprejmuit	Imobil contestat / necontestat	Alte observații
Neîmprejmuit		



REGISTRUL CADASTRAL AL IMOBILELOR

ANEXA Nr. 2

UAT Ciomeghiu
Zonă cooperativizată (Co)

Sector cadastral nr. 107

1. DESCRIEREA IMOBILULUI																
DATE TEREN											DATE CONSTRUCȚII					
Identificator teren	Adresă imobil	Număr cadastral	Nr. CF	Suprafața măsurată	Intravilan / extra.(I/E)	Nr. top.	Nr. tarla	Nr. parcelă	Categorie folosință	Suprafață parcelă	Identificator construcție	Cod grupă destinație	Suprafața construită	Nr. niveluri	Nr. CF	Constr. cu acte (DA/NU)
107021	Intravilan, Loc. Ciomeghiu, UAT. Ciomeghiu, Jud. Bihor; (Tarla: -, Parcela: -)		56922	1974	I	3088/1			A	1974						

2. PROPRIETATEA / POSESIA													
Titularul dreptului / posesiei			Proprietar=1 / Posesor=0	Data nașterii / CUI	Domiciliu / Sediu	Cota parte	Identificator entitate asociată	Cotă parte teren UI	Mod de dobândire	Act juridic			Obs. privitoare la proprietar
Nume / Denumire	Inițiala tatălui	Prenume								Tip act	Nr. act / data	Emitent	
ILIE		LEILA-DORINA	1	02.06.1988	Loc. Oradea, Bdul. Stefan Cel Mare, Nr.134, Bl.B39, Et.5, Ap.32, UAT. Oradea, Jud. Bihor	1/1	107021		Convenție	act notarial	1468, Contract de vânzare-cumpărare / 26.10.2023	Szasz Denes Albert	si sotul
ILIE		VIOREL	1	23.01.1982	Loc. Ciomeghiu, Nr.519, UAT. Ciomeghiu, Jud. Bihor								bun comun

3. SARCINI / DEZMEMBRĂMINTE												
Titular			Data nașterii / CUI	Domiciliu / Sediu	Tipul sarcinii sau al dezmembrămintelor dreptului de proprietate	Cota parte	Identificator entitate asociată	Act juridic			Valoare ipotecă	Tip monedă
Nume / Denumire	Inițiala tatălui	Prenume						Tip act	Nr. act / data	Emitent		
-	-	-	-	-	-	-	-	-	-	-	-	-

4. NOTĂRI, PROCESE, INTERDICȚII				
Tipul notării	Tip act	Nr. act / data	Emitent	Identificator entitate asociată
-	-	-	-	-

5. OBSERVAȚII		
Imobil împrejmuit / neîmprejmuit	Imobil contestat / necontestat	Alte observații
Neîmprejmuit		



REGISTRUL CADASTRAL AL IMOBILELOR

ANEXA Nr. 2

UAT Ciomeghiu
Zonă cooperativizată (Co)

Sector cadastral nr. 107

1. DESCRIEREA IMOBILULUI																
DATE TEREN											DATE CONSTRUCȚII					
Identificator teren	Adresă imobil	Număr cadastral	Nr. CF	Suprafața măsurată	Intravilan / extra.(I/E)	Nr. top.	Nr. tarla	Nr. parcelă	Categorie folosință	Suprafață parcelă	Identificator construcție	Cod grupă destinație	Suprafața construită	Nr. niveluri	Nr. CF	Constr. cu acte (DA/NU)
107022	Intravilan, Loc. Ciomeghiu, Nr.360, UAT. Ciomeghiu, Jud. Bihor; (Tarla: -, Parcela: -)		56937	3169	I	3088/1			CC	726	1	CL	108	1	56937-C1	DA
					I	3088/1		A	2443							

2. PROPRIETATEA / POSESIA													
Titularul dreptului / posesiei			Proprietar=1 / Posesor=0	Data nașterii / CUI	Domiciliu / Sediu	Cota parte	Identificator entitate asociată	Cotă parte teren UI	Mod de dobândire	Act juridic			Obs. privitoare la proprietar
Nume / Denumire	Inițiala tatălui	Prenume								Tip act	Nr. act / data	Emitent	
ILIE		VIOREL	1	23.01.1982	Loc. Ciomeghiu, Nr.519, UAT. Ciomeghiu, Jud. Bihor	1/1	107022, C1	Convenție	act notarial	4747, Contract de vânzare-cumpărare / 16.11.2023	NP Garba Cornel	si sotia	
ILIE		LEILA-DORINA	1	02.06.1988	Loc. Oradea, Bdul. Stefan Cel Mare, Nr.134, Bl.B39, Et.5, Ap.32, UAT. Oradea, Jud. Bihor							bun comun	

3. SARCINI / DEZMEMBRĂMINTE												
Titular			Data nașterii / CUI	Domiciliu / Sediu	Tipul sarcinii sau al dezmembrămintelor dreptului de proprietate	Cota parte	Identificator entitate asociată	Act juridic			Valoare ipotecă	Tip monedă
Nume / Denumire	Inițiala tatălui	Prenume						Tip act	Nr. act / data	Emitent		
-	-	-	-	-	-	-	-	-	-	-	-	-

4. NOTĂRI, PROCESE, INTERDICȚII				
Tipul notării	Tip act	Nr. act/ data	Emitent	Identificator entitate asociată
-	-	-	-	-

5. OBSERVAȚII		
Imobil împrejmuit/ neîmprejmuit	Imobil contestat/ necontestat	Alte observații
Împrejmuit		



REGISTRUL CADASTRAL AL IMOBILELOR

ANEXA Nr. 2

UAT Ciomeghiu
Zonă cooperativizată (Co)

Sector cadastral nr. 107

1. DESCRIEREA IMOBILULUI																
DATE TEREN											DATE CONSTRUCȚII					
Identificator teren	Adresă imobil	Număr cadastral	Nr. CF	Suprafața măsurată	Intravilan / extra.(I/E)	Nr. top.	Nr. tarla	Nr. parcelă	Categorie folosință	Suprafață parcelă	Identificator construcție	Cod grupă destinație	Suprafața construită	Nr. niveluri	Nr. CF	Constr. cu acte (DA/NU)
107023	Intravilan, Loc. Ciomeghiu, UAT. Ciomeghiu, Jud. Bihor; (Tarla: -, Parcela: -)		56918	8253	I	3088/1			A	8253						

2. PROPRIETATEA / POSESIA													
Titularul dreptului / posesiei			Proprietar=1 / Posesor=0	Data nașterii / CUI	Domiciliu / Sediu	Cota parte	Identificator entitate asociată	Cotă parte teren UI	Mod de dobândire	Act juridic			Obs. privitoare la proprietar
Nume / Denumire	Inițiala tatălui	Prenume								Tip act	Nr. act / data	Emitent	
ILIE		LEILA-DORINA	1	02.06.1988	Loc. Oradea, Bdul. Stefan Cel Mare, Nr.134, Bl.B39, Et.5, Ap.32, UAT. Oradea, Jud. Bihor	1/1	107023		Convenție	act notarial	1468, Contract de vanzare-cumparare / 26.10.2023	Szasz Denes Albert	si sotul
ILIE		VIOREL	1	23.01.1982	Loc. Ciomeghiu, Nr.519, UAT. Ciomeghiu, Jud. Bihor								bun comun

3. SARCINI / DEZMEMBRĂMINTE												
Titular			Data nașterii / CUI	Domiciliu / Sediu	Tipul sarcinii sau al dezmembrămintelor dreptului de proprietate	Cota parte	Identificator entitate asociată	Act juridic			Valoare ipotecă	Tip monedă
Nume / Denumire	Inițiala tatălui	Prenume						Tip act	Nr. act / data	Emitent		
-	-	-	-	-	-	-	-	-	-	-	-	-

4. NOTĂRI, PROCESE, INTERDICȚII				
Tipul notării	Tip act	Nr. act / data	Emitent	Identificator entitate asociată
-	-	-	-	-

5. OBSERVAȚII		
Imobil împrejmuit / neîmprejmuit	Imobil contestat / necontestat	Alte observații
Neîmprejmuit		



REGISTRUL CADASTRAL AL IMOBILELOR

ANEXA Nr. 2

UAT Ciomeghiu
Zonă cooperativizată (Co)

Sector cadastral nr. 107

1. DESCRIEREA IMOBILULUI																
DATE TEREN										DATE CONSTRUCȚII						
Identificator teren	Adresă imobil	Număr cadastral	Nr. CF	Suprafața măsurată	Intravilan / extra.(I/E)	Nr. top.	Nr. tarla	Nr. parcelă	Categorie folosință	Suprafață parcelă	Identificator construcție	Cod grupă destinație	Suprafața construită	Nr. niveluri	Nr. CF	Constr. cu acte (DA/NU)
107024	Intravilan, Loc. Ciomeghiu, Nr.359 C, UAT. Ciomeghiu, Jud. Bihor; (Tarla: -, Parcela: -)		525, 2140 Ciomeghiu	2358	I	3088			CC	520	1	CL	72	1		DA
					I	3088			A	1838						

2. PROPRIETATEA / POSESIA													
Titularul dreptului / posesiei			Proprietar=1 / Posesor=0	Data nașterii / CUI	Domiciliu / Sediu	Cota parte	Identificator entitate asociată	Cotă parte teren UI	Mod de dobândire	Act juridic			Obs. privitoare la proprietar
Nume / Denumire	Inițiala tatălui	Prenume								Tip act	Nr. act / data	Emitent	
BICAN		FLOARE	1		Jud. neidentificat	1/1	107024		Reconstituire	act administrativ	2094, Titlu de proprietate / 03.04.1997	CJPSDPAT BIHOR	Lipsa CNP
BICAN		IRINA	1		Jud. neidentificat								Lipsa CNP
SIPOS		ANA	1	29.11.1971	Jud. neidentificat	1/1	C1		Construire	act administrativ	1889, Adeverinta de constructii / 24.03.2023	Primaria Comunei Ciomeghiu	

3. SARCINI / DEZMEMBRĂMINTE													
Titular			Data nașterii / CUI	Domiciliu / Sediu	Tipul sarcinii sau al dezmembrămintelor dreptului de proprietate	Cota parte	Identificator entitate asociată	Act juridic			Valoare ipotecă	Tip monedă	
Nume / Denumire	Inițiala tatălui	Prenume						Tip act	Nr. act / data	Emitent			
-	-	-	-	-	-	-	-	-	-	-	-	-	-

4. NOTĂRI, PROCESE, INTERDICȚII				
Tipul notării	Tip act	Nr. act/ data	Emitent	Identificator entitate asociată
Se noteaza posesia factica in favoarea lui: - SIPOS ANA	act administrativ	1888, Adeverinta de posesie / 24.03.2023	Primaria Comunei Ciomeghiu	107024

5. OBSERVAȚII		
Imobil împrejmuit/ neîmprejmuit	Imobil contestat/ necontestat	Alte observații
Neîmprejmuit		Nr. topo dezmembrat in CF.



REGISTRUL CADASTRAL AL IMOBILELOR

ANEXA Nr. 2

UAT Ciumeghiu
Zonă cooperativizată (Co)

Sector cadastral nr. 107

1. DESCRIEREA IMOBILULUI																
DATE TEREN											DATE CONSTRUCȚII					
Identificator teren	Adresă imobil	Număr cadastral	Nr. CF	Suprafața măsurată	Intravilan / extra.(I/E)	Nr. top.	Nr. tarla	Nr. parcelă	Categorie folosință	Suprafață parcelă	Identificator construcție	Cod grupă destinație	Suprafața construită	Nr. niveluri	Nr. CF	Constr. cu acte (DA/NU)
107025	Intravilan, Loc. Ciumeghiu, UAT. Ciumeghiu, Jud. Bihor; (Tarla: -, Parcela: -)		527 Ciumeghiu	10531	I	3086/4			A	10531						

2. PROPRIETATEA / POSESIA													
Titularul dreptului / posesiei			Proprietar=1 / Posesor=0	Data nașterii / CUI	Domiciliu / Sediu	Cota parte	Identificator entitate asociată	Cotă parte teren UI	Mod de dobândire	Act juridic			Obs. privitoare la proprietar
Nume / Denumire	Inițiala tatălui	Prenume								Tip act	Nr. act / data	Emitent	
NEIDENTIFICAT		NEIDENTIFICAT	0		Jud. Neidentificat	1/1	107025		Constituire	act normativ	7 / 13.03.1996	Parlamentul Romaniei	Proprietar neidentificat.

3. SARCINI / DEZMEMBRĂMINTE												
Titular			Data nașterii / CUI	Domiciliu / Sediu	Tipul sarcinii sau al dezmembrămintelor dreptului de proprietate	Cota parte	Identificator entitate asociată	Act juridic			Valoare ipotecă	Tip monedă
Nume / Denumire	Inițiala tatălui	Prenume						Tip act	Nr. act / data	Emitent		
-	-	-	-	-	-	-	-	-	-	-	-	-

4. NOTĂRI, PROCESE, INTERDICȚII				
Tipul notării	Tip act	Nr. act / data	Emitent	Identificator entitate asociată
Se noteaza mentiunea proprietar neidentificat	act normativ	7 / 13.03.1996	Parlamentul Romaniei	107025

5. OBSERVAȚII		
Imobil împrejmuit / neîmprejmuit	Imobil contestat / necontestat	Alte observații
Neîmprejmuit		Parte din CFE 50777



REGISTRUL CADASTRAL AL IMOBILELOR

ANEXA Nr. 2

UAT Ciomeghiu
Zonă cooperativizată (Co)

Sector cadastral nr. 107

1. DESCRIEREA IMOBILULUI																
DATE TEREN											DATE CONSTRUCȚII					
Identificator teren	Adresă imobil	Număr cadastral	Nr. CF	Suprafața măsurată	Intravilan / extra.(I/E)	Nr. top.	Nr. tarla	Nr. parcelă	Categorie folosință	Suprafață parcelă	Identificator construcție	Cod grupă destinație	Suprafața construită	Nr. niveluri	Nr. CF	Constr. cu acte (DA/NU)
107026	Intravilan, Loc. Ciomeghiu, UAT. Ciomeghiu, Jud. Bihor; (Tarla: -, Parcela: -)		527, 1314 Ciomeghiu	1132	I	3086/4, 3086/1			DR	1132						

2. PROPRIETATEA / POSESIA													
Titularul dreptului / posesiei			Proprietar=1 / Posesor=0	Data nașterii / CUI	Domiciliu / Sediu	Cota parte	Identificator entitate asociată	Cotă parte teren UI	Mod de dobândire	Act juridic			Obs. privitoare la proprietar
Nume / Denumire	Inițiala tatălui	Prenume								Tip act	Nr. act / data	Emitent	
NEIDENTIFICAT		NEIDENTIFICAT	0		Jud. Neidentificat	1/1	107026		Constituire	act normativ	7 / 13.03.1996	Parlamentul Romaniei	Proprietar neidentificat.

3. SARCINI / DEZMEMBRĂMINTE												
Titular			Data nașterii / CUI	Domiciliu / Sediu	Tipul sarcinii sau al dezmembrămintelor dreptului de proprietate	Cota parte	Identificator entitate asociată	Act juridic			Valoare ipotecă	Tip monedă
Nume / Denumire	Inițiala tatălui	Prenume						Tip act	Nr. act / data	Emitent		
-	-	-	-	-	-	-	-	-	-	-	-	-

4. NOTĂRI, PROCESE, INTERDICȚII				
Tipul notării	Tip act	Nr. act / data	Emitent	Identificator entitate asociată
Se noteaza mentiunea proprietar neidentificat	act normativ	7 / 13.03.1996	Parlamentul Romaniei	107026

5. OBSERVAȚII		
Imobil împrejmuit / neîmprejmuit	Imobil contestat / necontestat	Alte observații
Neîmprejmuit		Parte din CFE 50777



REGISTRUL CADASTRAL AL IMOBILELOR

ANEXA Nr. 2

UAT Ciumeghiu
Zonă cooperativizată (Co)

Sector cadastral nr. 107

1. DESCRIEREA IMOBILULUI																
DATE TEREN											DATE CONSTRUCȚII					
Identificator teren	Adresă imobil	Număr cadastral	Nr. CF	Suprafața măsurată	Intravilan / extra.(I/E)	Nr. top.	Nr. tarla	Nr. parcelă	Categorie folosință	Suprafață parcelă	Identificator construcție	Cod grupă destinație	Suprafața construită	Nr. niveluri	Nr. CF	Constr. cu acte (DA/NU)
107027	Intravilan, Loc. Ciumeghiu, UAT. Ciumeghiu, Jud. Bihor; (Tarla: -, Parcela: -)		54924	500	I				A	500						

2. PROPRIETATEA / POSESIA													
Titularul dreptului / posesiei			Proprietar=1 / Posesor=0	Data nașterii / CUI	Domiciliu / Sediu	Cota parte	Identificator entitate asociată	Cotă parte teren UI	Mod de dobândire	Act juridic			Obs. privitoare la proprietar
Nume / Denumire	Inițiala tatălui	Prenume								Tip act	Nr. act / data	Emitent	
COMUNA CIUMEGHIU			1	4641300	Loc. Ciumeghiu, Nr.9, UAT. Ciumeghiu, Jud. Bihor	1/1	107027		Lege	act administrativ	41, Hotarare / 25.05.2018	CONSILIUL LOCAL CIUMEGHIU	domeniu privat

3. SARCINI / DEZMEMBRĂMINTE													
Titular			Data nașterii / CUI	Domiciliu / Sediu	Tipul sarcinii sau al dezmembrămintelor dreptului de proprietate	Cota parte	Identificator entitate asociată	Act juridic			Valoare ipotecă	Tip monedă	
Nume / Denumire	Inițiala tatălui	Prenume						Tip act	Nr. act / data	Emitent			
HORVAT		ALINA-FLORICA	23.01.1987	Loc. Ciumeghiu, Nr.234, UAT. Ciumeghiu, Jud. Bihor	Superficie	1/1	107027	act administrativ	5612, Contract de constituire a dr. de superficie / 25.08.2023	Primaria Ciumeghiu			

4. NOTĂRI, PROCESE, INTERDICȚII				
Tipul notării	Tip act	Nr. act / data	Emitent	Identificator entitate asociată
-	-	-	-	-

5. OBSERVAȚII		
Imobil împrejmuit / neîmprejmuit	Imobil contestat / necontestat	Alte observații
Neîmprejmuit		



REGISTRUL CADASTRAL AL IMOBILELOR

ANEXA Nr. 2

UAT Ciumeghiu
Zonă cooperativizată (Co)

Sector cadastral nr. 107

1. DESCRIEREA IMOBILULUI																
DATE TEREN											DATE CONSTRUCȚII					
Identificator teren	Adresă imobil	Număr cadastral	Nr. CF	Suprafața măsurată	Intravilan / extra.(I/E)	Nr. top.	Nr. tarla	Nr. parcelă	Categorie folosință	Suprafață parcelă	Identificator construcție	Cod grupă destinație	Suprafața construită	Nr. niveluri	Nr. CF	Constr. cu acte (DA/NU)
107028	Intravilan, Loc. Ciumeghiu, UAT. Ciumeghiu, Jud. Bihor; (Tarla: -, Parcela: -)		54925	500	I				A	500						

2. PROPRIETATEA / POSESIA													
Titularul dreptului / posesiei			Proprietar=1 / Posesor=0	Data nașterii / CUI	Domiciliu / Sediu	Cota parte	Identificator entitate asociată	Cotă parte teren UI	Mod de dobândire	Act juridic			Obs. privitoare la proprietar
Nume / Denumire	Inițiala tatălui	Prenume								Tip act	Nr. act / data	Emitent	
COMUNA CIUMEGHIU			1	4641300	Loc. Ciumeghiu, Nr.9, UAT. Ciumeghiu, Jud. Bihor	1/1	107028		Lege	act administrativ	41, Hotarare / 25.05.2018	CONSILIUL LOCAL CIUMEGHIU	domeniu privat

3. SARCINI / DEZMEMBRĂMINTE												
Titular			Data nașterii / CUI	Domiciliu / Sediu	Tipul sarcinii sau al dezmembrămintelor dreptului de proprietate	Cota parte	Identificator entitate asociată	Act juridic			Valoare ipotecă	Tip monedă
Nume / Denumire	Inițiala tatălui	Prenume						Tip act	Nr. act / data	Emitent		
-	-	-	-	-	-	-	-	-	-	-	-	-

4. NOTĂRI, PROCESE, INTERDICȚII				
Tipul notării	Tip act	Nr. act / data	Emitent	Identificator entitate asociată
-	-	-	-	-

5. OBSERVAȚII		
Imobil împrejmuit / neîmprejmuit	Imobil contestat / necontestat	Alte observații
Neîmprejmuit		



REGISTRUL CADASTRAL AL IMOBILELOR

ANEXA Nr. 2

UAT Ciumeghiu
Zonă cooperativizată (Co)

Sector cadastral nr. 107

1. DESCRIEREA IMOBILULUI																
DATE TEREN											DATE CONSTRUCȚII					
Identificator teren	Adresă imobil	Număr cadastral	Nr. CF	Suprafața măsurată	Intravilan / extra.(I/E)	Nr. top.	Nr. tarla	Nr. parcelă	Categorie folosință	Suprafață parcelă	Identificator construcție	Cod grupă destinație	Suprafața construită	Nr. niveluri	Nr. CF	Constr. cu acte (DA/NU)
107029	Intravilan, Loc. Ciumeghiu, UAT. Ciumeghiu, Jud. Bihor; (Tarla: -, Parcela: -)		54926	500	I				A	500						

2. PROPRIETATEA / POSESIA													
Titularul dreptului / posesiei			Proprietar=1 / Posesor=0	Data nașterii / CUI	Domiciliu / Sediu	Cota parte	Identificator entitate asociată	Cotă parte teren UI	Mod de dobândire	Act juridic			Obs. privitoare la proprietar
Nume / Denumire	Inițiala tatălui	Prenume								Tip act	Nr. act / data	Emitent	
COMUNA CIUMEGHIU			1	4641300	Loc. Ciumeghiu, Nr.9, UAT. Ciumeghiu, Jud. Bihor	1/1	107029		Lege	act administrativ	41, Hotarare / 25.05.2018	CONSILIUL LOCAL CIUMEGHIU	domeniu privat

3. SARCINI / DEZMEMBRĂMINTE													
Titular			Data nașterii / CUI	Domiciliu / Sediu	Tipul sarcinii sau al dezmembrămintelor dreptului de proprietate	Cota parte	Identificator entitate asociată	Act juridic			Valoare ipotecă	Tip monedă	
Nume / Denumire	Inițiala tatălui	Prenume						Tip act	Nr. act / data	Emitent			
-	-	-	-	-	-	-	-	-	-	-	-	-	-

4. NOTĂRI, PROCESE, INTERDICȚII				
Tipul notării	Tip act	Nr. act / data	Emitent	Identificator entitate asociată
-	-	-	-	-

5. OBSERVAȚII		
Imobil împrejmuit / neîmprejmuit	Imobil contestat / necontestat	Alte observații
Neîmprejmuit		



REGISTRUL CADASTRAL AL IMOBILELOR

ANEXA Nr. 2

UAT Ciumeghiu
Zonă cooperativizată (Co)

Sector cadastral nr. 107

1. DESCRIEREA IMOBILULUI																
DATE TEREN											DATE CONSTRUCȚII					
Identificator teren	Adresă imobil	Număr cadastral	Nr. CF	Suprafața măsurată	Intravilan / extra.(I/E)	Nr. top.	Nr. tarla	Nr. parcelă	Categorie folosință	Suprafață parcelă	Identificator construcție	Cod grupă destinație	Suprafața construită	Nr. niveluri	Nr. CF	Constr. cu acte (DA/NU)
107030	Intravilan, Loc. Ciumeghiu, UAT. Ciumeghiu, Jud. Bihor; (Tarla: -, Parcela: -)		54927	500	I				A	500						

2. PROPRIETATEA / POSESIA													
Titularul dreptului / posesiei			Proprietar=1 / Posesor=0	Data nașterii / CUI	Domiciliu / Sediu	Cota parte	Identificator entitate asociată	Cotă parte teren UI	Mod de dobândire	Act juridic			Obs. privitoare la proprietar
Nume / Denumire	Inițiala tatălui	Prenume								Tip act	Nr. act / data	Emitent	
COMUNA CIUMEGHIU			1	4641300	Loc. Ciumeghiu, Nr.9, UAT. Ciumeghiu, Jud. Bihor	1/1	107030		Lege	act administrativ	41, Hotarare / 25.05.2018	CONSILIUL LOCAL CIUMEGHIU	domeniu privat

3. SARCINI / DEZMEMBRĂMINTE												
Titular			Data nașterii / CUI	Domiciliu / Sediu	Tipul sarcinii sau al dezmembrămintelor dreptului de proprietate	Cota parte	Identificator entitate asociată	Act juridic			Valoare ipotecă	Tip monedă
Nume / Denumire	Inițiala tatălui	Prenume						Tip act	Nr. act / data	Emitent		
-	-	-	-	-	-	-	-	-	-	-	-	-

4. NOTĂRI, PROCESE, INTERDICȚII				
Tipul notării	Tip act	Nr. act / data	Emitent	Identificator entitate asociată
-	-	-	-	-

5. OBSERVAȚII		
Imobil împrejmuit / neîmprejmuit	Imobil contestat / necontestat	Alte observații
Neîmprejmuit		



REGISTRUL CADASTRAL AL IMOBILELOR

ANEXA Nr. 2

UAT Ciumeghiu
Zonă cooperativizată (Co)

Sector cadastral nr. 107

1. DESCRIEREA IMOBILULUI																
DATE TEREN											DATE CONSTRUCȚII					
Identificator teren	Adresă imobil	Număr cadastral	Nr. CF	Suprafața măsurată	Intravilan / extra.(I/E)	Nr. top.	Nr. tarla	Nr. parcelă	Categorie folosință	Suprafață parcelă	Identificator construcție	Cod grupă destinație	Suprafața construită	Nr. niveluri	Nr. CF	Constr. cu acte (DA/NU)
107031	Intravilan, Loc. Ciumeghiu, UAT. Ciumeghiu, Jud. Bihor; (Tarla: -, Parcela: -)		54928	500	I				A	500						

2. PROPRIETATEA / POSESIA													
Titularul dreptului / posesiei			Proprietar=1 / Posesor=0	Data nașterii / CUI	Domiciliu / Sediu	Cota parte	Identificator entitate asociată	Cotă parte teren UI	Mod de dobândire	Act juridic			Obs. privitoare la proprietar
Nume / Denumire	Inițiala tatălui	Prenume								Tip act	Nr. act / data	Emitent	
COMUNA CIUMEGHIU			1	4641300	Loc. Ciumeghiu, Nr.9, UAT. Ciumeghiu, Jud. Bihor	1/1	107031		Lege	act administrativ	41, Hotarare / 25.05.2018	CONSILIUL LOCAL CIUMEGHIU	domeniu privat

3. SARCINI / DEZMEMBRĂMINTE												
Titular			Data nașterii / CUI	Domiciliu / Sediu	Tipul sarcinii sau al dezmembrămintelor dreptului de proprietate	Cota parte	Identificator entitate asociată	Act juridic			Valoare ipotecă	Tip monedă
Nume / Denumire	Inițiala tatălui	Prenume						Tip act	Nr. act / data	Emitent		
-	-	-	-	-	-	-	-	-	-	-	-	-

4. NOTĂRI, PROCESE, INTERDICȚII				
Tipul notării	Tip act	Nr. act / data	Emitent	Identificator entitate asociată
-	-	-	-	-

5. OBSERVAȚII		
Imobil împrejmuit / neîmprejmuit	Imobil contestat / necontestat	Alte observații
Neîmprejmuit		



REGISTRUL CADASTRAL AL IMOBILELOR

ANEXA Nr. 2

UAT Ciumeghiu
Zonă cooperativizată (Co)

Sector cadastral nr. 107

1. DESCRIEREA IMOBILULUI																
DATE TEREN											DATE CONSTRUCȚII					
Identificator teren	Adresă imobil	Număr cadastral	Nr. CF	Suprafața măsurată	Intravilan / extra.(I/E)	Nr. top.	Nr. tarla	Nr. parcelă	Categorie folosință	Suprafață parcelă	Identificator construcție	Cod grupă destinație	Suprafața construită	Nr. niveluri	Nr. CF	Constr. cu acte (DA/NU)
107032	Intravilan, Loc. Ciumeghiu, UAT. Ciumeghiu, Jud. Bihor; (Tarla: -, Parcela: -)		54929	500	I				A	500						

2. PROPRIETATEA / POSESIA													
Titularul dreptului / posesiei			Proprietar=1 / Posesor=0	Data nașterii / CUI	Domiciliu / Sediu	Cota parte	Identificator entitate asociată	Cotă parte teren UI	Mod de dobândire	Act juridic			Obs. privitoare la proprietar
Nume / Denumire	Inițiala tatălui	Prenume								Tip act	Nr. act / data	Emitent	
COMUNA CIUMEGHIU			1	4641300	Loc. Ciumeghiu, Nr.9, UAT. Ciumeghiu, Jud. Bihor	1/1	107032		Lege	act administrativ	41, Hotarare / 25.05.2018	CONSILIUL LOCAL CIUMEGHIU	domeniu privat

3. SARCINI / DEZMEMBRĂMINTE													
Titular			Data nașterii / CUI	Domiciliu / Sediu	Tipul sarcinii sau al dezmembrămintelor dreptului de proprietate	Cota parte	Identificator entitate asociată	Act juridic			Valoare ipotecă	Tip monedă	
Nume / Denumire	Inițiala tatălui	Prenume						Tip act	Nr. act / data	Emitent			
-	-	-	-	-	-	-	-	-	-	-	-	-	-

4. NOTĂRI, PROCESE, INTERDICȚII				
Tipul notării	Tip act	Nr. act / data	Emitent	Identificator entitate asociată
-	-	-	-	-

5. OBSERVAȚII		
Imobil împrejmuit / neîmprejmuit	Imobil contestat / necontestat	Alte observații
Neîmprejmuit		



REGISTRUL CADASTRAL AL IMOBILELOR

ANEXA Nr. 2

UAT Ciumeghiu
Zonă cooperativizată (Co)

Sector cadastral nr. 107

1. DESCRIEREA IMOBILULUI																
DATE TEREN											DATE CONSTRUCȚII					
Identificator teren	Adresă imobil	Număr cadastral	Nr. CF	Suprafața măsurată	Intravilan / extra.(I/E)	Nr. top.	Nr. tarla	Nr. parcelă	Categorie folosință	Suprafață parcelă	Identificator construcție	Cod grupă destinație	Suprafața construită	Nr. niveluri	Nr. CF	Constr. cu acte (DA/NU)
107033	Intravilan, Loc. Ciumeghiu, UAT. Ciumeghiu, Jud. Bihor; (Tarla: -, Parcela: -)		54930	500	I				A	500						

2. PROPRIETATEA / POSESIA													
Titularul dreptului / posesiei			Proprietar=1 / Posesor=0	Data nașterii / CUI	Domiciliu / Sediu	Cota parte	Identificator entitate asociată	Cotă parte teren UI	Mod de dobândire	Act juridic			Obs. privitoare la proprietar
Nume / Denumire	Inițiala tatălui	Prenume								Tip act	Nr. act / data	Emitent	
COMUNA CIUMEGHIU			1	4641300	Loc. Ciumeghiu, Nr.9, UAT. Ciumeghiu, Jud. Bihor	1/1	107033		Lege	act administrativ	41, Hotarare / 25.05.2018	CONSILIUL LOCAL CIUMEGHIU	domeniu privat

3. SARCINI / DEZMEMBRĂMINTE													
Titular			Data nașterii / CUI	Domiciliu / Sediu	Tipul sarcinii sau al dezmembrămintelor dreptului de proprietate	Cota parte	Identificator entitate asociată	Act juridic			Valoare ipotecă	Tip monedă	
Nume / Denumire	Inițiala tatălui	Prenume						Tip act	Nr. act / data	Emitent			
-	-	-	-	-	-	-	-	-	-	-	-	-	-

4. NOTĂRI, PROCESE, INTERDICȚII				
Tipul notării	Tip act	Nr. act / data	Emitent	Identificator entitate asociată
-	-	-	-	-

5. OBSERVAȚII		
Imobil împrejmuit / neîmprejmuit	Imobil contestat / necontestat	Alte observații
Neîmprejmuit		



REGISTRUL CADASTRAL AL IMOBILELOR

ANEXA Nr. 2

UAT Ciumeghiu
Zonă cooperativizată (Co)

Sector cadastral nr. 107

1. DESCRIEREA IMOBILULUI																
DATE TEREN											DATE CONSTRUCȚII					
Identificator teren	Adresă imobil	Număr cadastral	Nr. CF	Suprafața măsurată	Intravilan / extra.(I/E)	Nr. top.	Nr. tarla	Nr. parcelă	Categorie folosință	Suprafață parcelă	Identificator construcție	Cod grupă destinație	Suprafața construită	Nr. niveluri	Nr. CF	Constr. cu acte (DA/NU)
107034	Intravilan, Loc. Ciumeghiu, UAT. Ciumeghiu, Jud. Bihor; (Tarla: -, Parcela: -)		54931	500	I				A	500						

2. PROPRIETATEA / POSESIA													
Titularul dreptului / posesiei			Proprietar=1 / Posesor=0	Data nașterii / CUI	Domiciliu / Sediu	Cota parte	Identificator entitate asociată	Cotă parte teren UI	Mod de dobândire	Act juridic			Obs. privitoare la proprietar
Nume / Denumire	Inițiala tatălui	Prenume								Tip act	Nr. act / data	Emitent	
COMUNA CIUMEGHIU			1	4641300	Loc. Ciumeghiu, Nr.9, UAT. Ciumeghiu, Jud. Bihor	1/1	107034		Lege	act administrativ	41, Hotarare / 25.05.2018	CONSILIUL LOCAL CIUMEGHIU	domeniu privat

3. SARCINI / DEZMEMBRĂMINTE													
Titular			Data nașterii / CUI	Domiciliu / Sediu	Tipul sarcinii sau al dezmembrămintelor dreptului de proprietate	Cota parte	Identificator entitate asociată	Act juridic			Valoare ipotecă	Tip monedă	
Nume / Denumire	Inițiala tatălui	Prenume						Tip act	Nr. act / data	Emitent			
-	-	-	-	-	-	-	-	-	-	-	-	-	-

4. NOTĂRI, PROCESE, INTERDICȚII				
Tipul notării	Tip act	Nr. act / data	Emitent	Identificator entitate asociată
-	-	-	-	-

5. OBSERVAȚII		
Imobil împrejmuit / neîmprejmuit	Imobil contestat / necontestat	Alte observații
Neîmprejmuit		



REGISTRUL CADASTRAL AL IMOBILELOR

ANEXA Nr. 2

UAT Ciumeghiu
Zonă cooperativizată (Co)

Sector cadastral nr. 107

1. DESCRIEREA IMOBILULUI																
DATE TEREN											DATE CONSTRUCȚII					
Identificator teren	Adresă imobil	Număr cadastral	Nr. CF	Suprafața măsurată	Intravilan / extra.(I/E)	Nr. top.	Nr. tarla	Nr. parcelă	Categorie folosință	Suprafață parcelă	Identificator construcție	Cod grupă destinație	Suprafața construită	Nr. niveluri	Nr. CF	Constr. cu acte (DA/NU)
107035	Intravilan, Loc. Ciumeghiu, UAT. Ciumeghiu, Jud. Bihor; (Tarla: -, Parcela: -)		54932	500	I				A	500						

2. PROPRIETATEA / POSESIA													
Titularul dreptului / posesiei			Proprietar=1 / Posesor=0	Data nașterii / CUI	Domiciliu / Sediul	Cota parte	Identificator entitate asociată	Cotă parte teren UI	Mod de dobândire	Act juridic			Obs. privitoare la proprietar
Nume / Denumire	Inițiala tatălui	Prenume								Tip act	Nr. act / data	Emitent	
COMUNA CIUMEGHIU			1	4641300	Loc. Ciumeghiu, Nr.9, UAT. Ciumeghiu, Jud. Bihor	1/1	107035		Lege	act administrativ	41, Hotarare / 25.05.2018	CONSILIUL LOCAL CIUMEGHIU	domeniu privat

3. SARCINI / DEZMEMBRĂMINTE													
Titular			Data nașterii / CUI	Domiciliu / Sediul	Tipul sarcinii sau al dezmembrămintelor dreptului de proprietate	Cota parte	Identificator entitate asociată	Act juridic			Valoare ipotecă	Tip monedă	
Nume / Denumire	Inițiala tatălui	Prenume						Tip act	Nr. act / data	Emitent			
-	-	-	-	-	-	-	-	-	-	-	-	-	-

4. NOTĂRI, PROCESE, INTERDICȚII				
Tipul notării	Tip act	Nr. act / data	Emitent	Identificator entitate asociată
-	-	-	-	-

5. OBSERVAȚII		
Imobil împrejmuit / neîmprejmuit	Imobil contestat / necontestat	Alte observații
Neîmprejmuit		



REGISTRUL CADASTRAL AL IMOBILELOR

ANEXA Nr. 2

UAT Ciumeghiu
Zonă cooperativizată (Co)

Sector cadastral nr. 107

1. DESCRIEREA IMOBILULUI																
DATE TEREN											DATE CONSTRUCȚII					
Identificator teren	Adresă imobil	Număr cadastral	Nr. CF	Suprafața măsurată	Intravilan / extra.(I/E)	Nr. top.	Nr. tarla	Nr. parcelă	Categorie folosință	Suprafață parcelă	Identificator construcție	Cod grupă destinație	Suprafața construită	Nr. niveluri	Nr. CF	Constr. cu acte (DA/NU)
107036	Intravilan, Loc. Ciumeghiu, UAT. Ciumeghiu, Jud. Bihor; (Tarla: -, Parcela: -)		54933	500	I				A	500						

2. PROPRIETATEA / POSESIA													
Titularul dreptului / posesiei			Proprietar=1 / Posesor=0	Data nașterii / CUI	Domiciliu / Sediu	Cota parte	Identificator entitate asociată	Cotă parte teren UI	Mod de dobândire	Act juridic			Obs. privitoare la proprietar
Nume / Denumire	Inițiala tatălui	Prenume								Tip act	Nr. act / data	Emitent	
COMUNA CIUMEGHIU			1	4641300	Loc. Ciumeghiu, Nr.9, UAT. Ciumeghiu, Jud. Bihor	1/1	107036		Lege	act administrativ	41, Hotarare / 25.05.2018	CONSILIUL LOCAL CIUMEGHIU	domeniu privat

3. SARCINI / DEZMEMBRĂMINTE												
Titular			Data nașterii / CUI	Domiciliu / Sediu	Tipul sarcinii sau al dezmembrămintelor dreptului de proprietate	Cota parte	Identificator entitate asociată	Act juridic			Valoare ipotecă	Tip monedă
Nume / Denumire	Inițiala tatălui	Prenume						Tip act	Nr. act / data	Emitent		
-	-	-	-	-	-	-	-	-	-	-	-	-

4. NOTĂRI, PROCESE, INTERDICȚII				
Tipul notării	Tip act	Nr. act / data	Emitent	Identificator entitate asociată
-	-	-	-	-

5. OBSERVAȚII		
Imobil împrejmuit / neîmprejmuit	Imobil contestat / necontestat	Alte observații
Neîmprejmuit		



REGISTRUL CADASTRAL AL IMOBILELOR

ANEXA Nr. 2

UAT Ciumeghiu
Zonă cooperativizată (Co)

Sector cadastral nr. 107

1. DESCRIEREA IMOBILULUI																
DATE TEREN											DATE CONSTRUCȚII					
Identificator teren	Adresă imobil	Număr cadastral	Nr. CF	Suprafața măsurată	Intravilan / extra.(I/E)	Nr. top.	Nr. tarla	Nr. parcelă	Categorie folosință	Suprafață parcelă	Identificator construcție	Cod grupă destinație	Suprafața construită	Nr. niveluri	Nr. CF	Constr. cu acte (DA/NU)
107037	Intravilan, Loc. Ciumeghiu, UAT. Ciumeghiu, Jud. Bihor; (Tarla: -, Parcela: -)		54934	500	I				A	500						

2. PROPRIETATEA / POSESIA													
Titularul dreptului / posesiei			Proprietar=1 / Posesor=0	Data nașterii / CUI	Domiciliu / Sediu	Cota parte	Identificator entitate asociată	Cotă parte teren UI	Mod de dobândire	Act juridic			Obs. privitoare la proprietar
Nume / Denumire	Inițiala tatălui	Prenume								Tip act	Nr. act / data	Emitent	
COMUNA CIUMEGHIU			1	4641300	Loc. Ciumeghiu, Nr.9, UAT. Ciumeghiu, Jud. Bihor	1/1	107037		Lege	act administrativ	41, Hotarare / 25.05.2018	CONSILIUL LOCAL CIUMEGHIU	domeniu privat

3. SARCINI / DEZMEMBRĂMINTE													
Titular			Data nașterii / CUI	Domiciliu / Sediu	Tipul sarcinii sau al dezmembrămintelor dreptului de proprietate	Cota parte	Identificator entitate asociată	Act juridic			Valoare ipotecă	Tip monedă	
Nume / Denumire	Inițiala tatălui	Prenume						Tip act	Nr. act / data	Emitent			
-	-	-	-	-	-	-	-	-	-	-	-	-	-

4. NOTĂRI, PROCESE, INTERDICȚII				
Tipul notării	Tip act	Nr. act / data	Emitent	Identificator entitate asociată
-	-	-	-	-

5. OBSERVAȚII		
Imobil împrejmuit / neîmprejmuit	Imobil contestat / necontestat	Alte observații
Neîmprejmuit		



REGISTRUL CADASTRAL AL IMOBILELOR

ANEXA Nr. 2

UAT Ciumeghiu
Zonă cooperativizată (Co)

Sector cadastral nr. 107

1. DESCRIEREA IMOBILULUI																
DATE TEREN											DATE CONSTRUCȚII					
Identificator teren	Adresă imobil	Număr cadastral	Nr. CF	Suprafața măsurată	Intravilan / extra.(I/E)	Nr. top.	Nr. tarla	Nr. parcelă	Categorie folosință	Suprafață parcelă	Identificator construcție	Cod grupă destinație	Suprafața construită	Nr. niveluri	Nr. CF	Constr. cu acte (DA/NU)
107038	Intravilan, Loc. Ciumeghiu, UAT. Ciumeghiu, Jud. Bihor; (Tarla: -, Parcela: -)		54935	500	I				A	500						

2. PROPRIETATEA / POSESIA													
Titularul dreptului / posesiei			Proprietar=1 / Posesor=0	Data nașterii / CUI	Domiciliu / Sediu	Cota parte	Identificator entitate asociată	Cotă parte teren UI	Mod de dobândire	Act juridic			Obs. privitoare la proprietar
Nume / Denumire	Inițiala tatălui	Prenume								Tip act	Nr. act / data	Emitent	
COMUNA CIUMEGHIU			1	4641300	Loc. Ciumeghiu, Nr.9, UAT. Ciumeghiu, Jud. Bihor	1/1	107038		Lege	act administrativ	41, Hotarare / 25.05.2018	CONSILIUL LOCAL CIUMEGHIU	domeniu privat

3. SARCINI / DEZMEMBRĂMINTE												
Titular			Data nașterii / CUI	Domiciliu / Sediu	Tipul sarcinii sau al dezmembrămintelor dreptului de proprietate	Cota parte	Identificator entitate asociată	Act juridic			Valoare ipotecă	Tip monedă
Nume / Denumire	Inițiala tatălui	Prenume						Tip act	Nr. act / data	Emitent		
-	-	-	-	-	-	-	-	-	-	-	-	-

4. NOTĂRI, PROCESE, INTERDICȚII				
Tipul notării	Tip act	Nr. act / data	Emitent	Identificator entitate asociată
-	-	-	-	-

5. OBSERVAȚII		
Imobil împrejmuit / neîmprejmuit	Imobil contestat / necontestat	Alte observații
Neîmprejmuit		



REGISTRUL CADASTRAL AL IMOBILELOR

ANEXA Nr. 2

UAT Ciumeghiu
Zonă cooperativizată (Co)

Sector cadastral nr. 107

1. DESCRIEREA IMOBILULUI																
DATE TEREN											DATE CONSTRUCȚII					
Identificator teren	Adresă imobil	Număr cadastral	Nr. CF	Suprafața măsurată	Intravilan / extra.(I/E)	Nr. top.	Nr. tarla	Nr. parcelă	Categorie folosință	Suprafață parcelă	Identificator construcție	Cod grupă destinație	Suprafața construită	Nr. niveluri	Nr. CF	Constr. cu acte (DA/NU)
107039	Intravilan, Loc. Ciumeghiu, UAT. Ciumeghiu, Jud. Bihor; (Tarla: -, Parcela: -)		54936	500	I				A	500						

2. PROPRIETATEA / POSESIA													
Titularul dreptului / posesiei			Proprietar=1 / Posesor=0	Data nașterii / CUI	Domiciliu / Sediu	Cota parte	Identificator entitate asociată	Cotă parte teren UI	Mod de dobândire	Act juridic			Obs. privitoare la proprietar
Nume / Denumire	Inițiala tatălui	Prenume								Tip act	Nr. act / data	Emitent	
COMUNA CIUMEGHIU			1	4641300	Loc. Ciumeghiu, Nr.9, UAT. Ciumeghiu, Jud. Bihor	1/1	107039		Lege	act administrativ	41, Hotarare / 25.05.2018	CONSILIUL LOCAL CIUMEGHIU	domeniu privat

3. SARCINI / DEZMEMBRĂMINTE												
Titular			Data nașterii / CUI	Domiciliu / Sediu	Tipul sarcinii sau al dezmembrămintelor dreptului de proprietate	Cota parte	Identificator entitate asociată	Act juridic			Valoare ipotecă	Tip monedă
Nume / Denumire	Inițiala tatălui	Prenume						Tip act	Nr. act / data	Emitent		
-	-	-	-	-	-	-	-	-	-	-	-	-

4. NOTĂRI, PROCESE, INTERDICȚII				
Tipul notării	Tip act	Nr. act / data	Emitent	Identificator entitate asociată
-	-	-	-	-

5. OBSERVAȚII		
Imobil împrejmuit / neîmprejmuit	Imobil contestat / necontestat	Alte observații
Neîmprejmuit		



REGISTRUL CADASTRAL AL IMOBILELOR

ANEXA Nr. 2

UAT Ciumeghiu
Zonă cooperativizată (Co)

Sector cadastral nr. 107

1. DESCRIEREA IMOBILULUI																
DATE TEREN											DATE CONSTRUCȚII					
Identificator teren	Adresă imobil	Număr cadastral	Nr. CF	Suprafața măsurată	Intravilan / extra.(I/E)	Nr. top.	Nr. tarla	Nr. parcelă	Categorie folosință	Suprafață parcelă	Identificator construcție	Cod grupă destinație	Suprafața construită	Nr. niveluri	Nr. CF	Constr. cu acte (DA/NU)
107040	Intravilan, Loc. Ciumeghiu, UAT. Ciumeghiu, Jud. Bihor; (Tarla: -, Parcela: -)		54937	500	I				A	500						

2. PROPRIETATEA / POSESIA													
Titularul dreptului / posesiei			Proprietar=1 / Posesor=0	Data nașterii / CUI	Domiciliu / Sediu	Cota parte	Identificator entitate asociată	Cotă parte teren UI	Mod de dobândire	Act juridic			Obs. privitoare la proprietar
Nume / Denumire	Inițiala tatălui	Prenume								Tip act	Nr. act / data	Emitent	
COMUNA CIUMEGHIU			1	4641300	Loc. Ciumeghiu, Nr.9, UAT. Ciumeghiu, Jud. Bihor	1/1	107040		Lege	act administrativ	41, Hotarare / 25.05.2018	CONSILIUL LOCAL CIUMEGHIU	domeniu privat

3. SARCINI / DEZMEMBRĂMINTE													
Titular			Data nașterii / CUI	Domiciliu / Sediu	Tipul sarcinii sau al dezmembrămintelor dreptului de proprietate	Cota parte	Identificator entitate asociată	Act juridic			Valoare ipotecă	Tip monedă	
Nume / Denumire	Inițiala tatălui	Prenume						Tip act	Nr. act / data	Emitent			
-	-	-	-	-	-	-	-	-	-	-	-	-	-

4. NOTĂRI, PROCESE, INTERDICȚII				
Tipul notării	Tip act	Nr. act / data	Emitent	Identificator entitate asociată
-	-	-	-	-

5. OBSERVAȚII		
Imobil împrejmuit / neîmprejmuit	Imobil contestat / necontestat	Alte observații
Neîmprejmuit		



REGISTRUL CADASTRAL AL IMOBILELOR

ANEXA Nr. 2

UAT Ciumeghiu
Zonă cooperativizată (Co)

Sector cadastral nr. 107

1. DESCRIEREA IMOBILULUI																
DATE TEREN											DATE CONSTRUCȚII					
Identificator teren	Adresă imobil	Număr cadastral	Nr. CF	Suprafața măsurată	Intravilan / extra.(I/E)	Nr. top.	Nr. tarla	Nr. parcelă	Categorie folosință	Suprafață parcelă	Identificator construcție	Cod grupă destinație	Suprafața construită	Nr. niveluri	Nr. CF	Constr. cu acte (DA/NU)
107041	Intravilan, Loc. Ciumeghiu, UAT. Ciumeghiu, Jud. Bihor; (Tarla: -, Parcela: -)		54938	500	I				A	500						

2. PROPRIETATEA / POSESIA													
Titularul dreptului / posesiei			Proprietar=1 / Posesor=0	Data nașterii / CUI	Domiciliu / Sediu	Cota parte	Identificator entitate asociată	Cotă parte teren UI	Mod de dobândire	Act juridic			Obs. privitoare la proprietar
Nume / Denumire	Inițiala tatălui	Prenume								Tip act	Nr. act / data	Emitent	
COMUNA CIUMEGHIU			1	4641300	Loc. Ciumeghiu, Nr.9, UAT. Ciumeghiu, Jud. Bihor	1/1	107041		Lege	act administrativ	41, Hotarare / 25.05.2018	CONSILIUL LOCAL CIUMEGHIU	domeniu privat

3. SARCINI / DEZMEMBRĂMINTE													
Titular			Data nașterii / CUI	Domiciliu / Sediu	Tipul sarcinii sau al dezmembrămintelor dreptului de proprietate	Cota parte	Identificator entitate asociată	Act juridic			Valoare ipotecă	Tip monedă	
Nume / Denumire	Inițiala tatălui	Prenume						Tip act	Nr. act / data	Emitent			
-	-	-	-	-	-	-	-	-	-	-	-	-	-

4. NOTĂRI, PROCESE, INTERDICȚII				
Tipul notării	Tip act	Nr. act / data	Emitent	Identificator entitate asociată
-	-	-	-	-

5. OBSERVAȚII		
Imobil împrejmuit / neîmprejmuit	Imobil contestat / necontestat	Alte observații
Neîmprejmuit		



REGISTRUL CADASTRAL AL IMOBILELOR

ANEXA Nr. 2

UAT Ciumeghiu
Zonă cooperativizată (Co)

Sector cadastral nr. 107

1. DESCRIEREA IMOBILULUI																
DATE TEREN											DATE CONSTRUCȚII					
Identificator teren	Adresă imobil	Număr cadastral	Nr. CF	Suprafața măsurată	Intravilan / extra.(I/E)	Nr. top.	Nr. tarla	Nr. parcelă	Categorie folosință	Suprafață parcelă	Identificator construcție	Cod grupă destinație	Suprafața construită	Nr. niveluri	Nr. CF	Constr. cu acte (DA/NU)
107042	Intravilan, Loc. Ciumeghiu, UAT. Ciumeghiu, Jud. Bihor; (Tarla: -, Parcela: -)		54939	500	I				A	500						

2. PROPRIETATEA / POSESIA													
Titularul dreptului / posesiei			Proprietar=1 / Posesor=0	Data nașterii / CUI	Domiciliu / Sediu	Cota parte	Identificator entitate asociată	Cotă parte teren UI	Mod de dobândire	Act juridic			Obs. privitoare la proprietar
Nume / Denumire	Inițiala tatălui	Prenume								Tip act	Nr. act / data	Emitent	
COMUNA CIUMEGHIU			1	4641300	Loc. Ciumeghiu, Nr.9, UAT. Ciumeghiu, Jud. Bihor	1/1	107042		Lege	act administrativ	41, Hotarare / 25.05.2018	CONSILIUL LOCAL CIUMEGHIU	domeniu privat

3. SARCINI / DEZMEMBRĂMINTE													
Titular			Data nașterii / CUI	Domiciliu / Sediu	Tipul sarcinii sau al dezmembrămintelor dreptului de proprietate	Cota parte	Identificator entitate asociată	Act juridic			Valoare ipotecă	Tip monedă	
Nume / Denumire	Inițiala tatălui	Prenume						Tip act	Nr. act / data	Emitent			
-	-	-	-	-	-	-	-	-	-	-	-	-	-

4. NOTĂRI, PROCESE, INTERDICȚII				
Tipul notării	Tip act	Nr. act / data	Emitent	Identificator entitate asociată
-	-	-	-	-

5. OBSERVAȚII		
Imobil împrejmuit / neîmprejmuit	Imobil contestat / necontestat	Alte observații
Neîmprejmuit		



REGISTRUL CADASTRAL AL IMOBILELOR

ANEXA Nr. 2

UAT Ciumeghiu
Zonă cooperativizată (Co)

Sector cadastral nr. 107

1. DESCRIEREA IMOBILULUI																
DATE TEREN											DATE CONSTRUCȚII					
Identificator teren	Adresă imobil	Număr cadastral	Nr. CF	Suprafața măsurată	Intravilan / extra.(I/E)	Nr. top.	Nr. tarla	Nr. parcelă	Categorie folosință	Suprafață parcelă	Identificator construcție	Cod grupă destinație	Suprafața construită	Nr. niveluri	Nr. CF	Constr. cu acte (DA/NU)
107043	Intravilan, Loc. Ciumeghiu, UAT. Ciumeghiu, Jud. Bihor; (Tarla: -, Parcela: -)		54923	3087	I				A	3087						

2. PROPRIETATEA / POSESIA													
Titularul dreptului / posesiei			Proprietar=1 / Posesor=0	Data nașterii / CUI	Domiciliu / Sediu	Cota parte	Identificator entitate asociată	Cotă parte teren UI	Mod de dobândire	Act juridic			Obs. privitoare la proprietar
Nume / Denumire	Inițiala tatălui	Prenume								Tip act	Nr. act / data	Emitent	
COMUNA CIUMEGHIU			1	4641300	Loc. Ciumeghiu, Nr.9, UAT. Ciumeghiu, Jud. Bihor	1/1	107043		Lege	act administrativ	41, Hotarare / 25.05.2018	CONSILIUL LOCAL CIUMEGHIU	domeniu privat

3. SARCINI / DEZMEMBRĂMINTE													
Titular			Data nașterii / CUI	Domiciliu / Sediu	Tipul sarcinii sau al dezmembrămintelor dreptului de proprietate	Cota parte	Identificator entitate asociată	Act juridic			Valoare ipotecă	Tip monedă	
Nume / Denumire	Inițiala tatălui	Prenume						Tip act	Nr. act / data	Emitent			
-	-	-	-	-	-	-	-	-	-	-	-	-	-

4. NOTĂRI, PROCESE, INTERDICȚII				
Tipul notării	Tip act	Nr. act / data	Emitent	Identificator entitate asociată
-	-	-	-	-

5. OBSERVAȚII		
Imobil împrejmuit / neîmprejmuit	Imobil contestat / necontestat	Alte observații
Neîmprejmuit		



REGISTRUL CADASTRAL AL IMOBILELOR

ANEXA Nr. 2

UAT Ciomeghiu
Zonă cooperativizată (Co)

Sector cadastral nr. 107

1. DESCRIEREA IMOBILULUI																
DATE TEREN											DATE CONSTRUCȚII					
Identificator teren	Adresă imobil	Număr cadastral	Nr. CF	Suprafața măsurată	Intravilan / extra.(I/E)	Nr. top.	Nr. tarla	Nr. parcelă	Categorie folosință	Suprafață parcelă	Identificator construcție	Cod grupă destinație	Suprafața construită	Nr. niveluri	Nr. CF	Constr. cu acte (DA/NU)
107044	Intravilan, Loc. Ciomeghiu, UAT. Ciomeghiu, Jud. Bihor; (Tarla: -, Parcela: -)		55324	4000	I	3084			A	4000						

2. PROPRIETATEA / POSESIA													
Titularul dreptului / posesiei			Proprietar=1 / Posesor=0	Data nașterii / CUI	Domiciliu / Sediu	Cota parte	Identificator entitate asociată	Cotă parte teren UI	Mod de dobândire	Act juridic			Obs. privitoare la proprietar
Nume / Denumire	Inițiala tatălui	Prenume								Tip act	Nr. act / data	Emitent	
HORVAT		FLORIN	1	25.08.1997	Loc. Ciomeghiu, Nr.234L, UAT. Ciomeghiu, Jud. Bihor	1/1	107044		Convenție	act notarial	739, Contract De Vânzare-Cumpărare / 20.07.2020	NP Szasz Denes Albert	bun propriu

3. SARCINI / DEZMEMBRĂMINTE													
Titular			Data nașterii / CUI	Domiciliu / Sediu	Tipul sarcinii sau al dezmembrămintelor dreptului de proprietate	Cota parte	Identificator entitate asociată	Act juridic			Valoare ipotecă	Tip monedă	
Nume / Denumire	Inițiala tatălui	Prenume						Tip act	Nr. act / data	Emitent			
-	-	-	-	-	-	-	-	-	-	-	-	-	-

4. NOTĂRI, PROCESE, INTERDICȚII				
Tipul notării	Tip act	Nr. act / data	Emitent	Identificator entitate asociată
-	-	-	-	-

5. OBSERVAȚII		
Imobil împrejmuit / neîmprejmuit	Imobil contestat / necontestat	Alte observații
Neîmprejmuit		



REGISTRUL CADASTRAL AL IMOBILELOR

ANEXA Nr. 2

UAT Ciumeghiu
Zonă cooperativizată (Co)

Sector cadastral nr. 107

1. DESCRIEREA IMOBILULUI																
DATE TEREN											DATE CONSTRUCȚII					
Identificator teren	Adresă imobil	Număr cadastral	Nr. CF	Suprafața măsurată	Intravilan / extra.(I/E)	Nr. top.	Nr. tarla	Nr. parcelă	Categorie folosință	Suprafață parcelă	Identificator construcție	Cod grupă destinație	Suprafața construită	Nr. niveluri	Nr. CF	Constr. cu acte (DA/NU)
107045	Intravilan, Loc. Ciumeghiu, UAT. Ciumeghiu, Jud. Bihor; (Tarla: -, Parcela: -)		54644	450	I	3084			A	450						

2. PROPRIETATEA / POSESIA													
Titularul dreptului / posesiei			Proprietar=1 / Posesor=0	Data nașterii / CUI	Domiciliu / Sediu	Cota parte	Identificator entitate asociată	Cotă parte teren UI	Mod de dobândire	Act juridic			Obs. privitoare la proprietar
Nume / Denumire	Inițiala tatălui	Prenume								Tip act	Nr. act / data	Emitent	
COMUNA CIUMEGHIU			1	4641300	Loc. Ciumeghiu, Nr.9, UAT. Ciumeghiu, Jud. Bihor	1/1	107045		Lege	act administrativ	12, Hotarare / 16.02.2018	Consiliul Local al Comunei Ciumeghiu	domeniu privat

3. SARCINI / DEZMEMBRĂMINTE												
Titular			Data nașterii / CUI	Domiciliu / Sediu	Tipul sarcinii sau al dezmembrămintelor dreptului de proprietate	Cota parte	Identificator entitate asociată	Act juridic			Valoare ipotecă	Tip monedă
Nume / Denumire	Inițiala tatălui	Prenume						Tip act	Nr. act / data	Emitent		
-	-	-	-	-	-	-	-	-	-	-	-	-

4. NOTĂRI, PROCESE, INTERDICȚII				
Tipul notării	Tip act	Nr. act / data	Emitent	Identificator entitate asociată
-	-	-	-	-

5. OBSERVAȚII		
Imobil împrejmuit / neîmprejmuit	Imobil contestat / necontestat	Alte observații
Neîmprejmuit		



REGISTRUL CADASTRAL AL IMOBILELOR

ANEXA Nr. 2

UAT Ciomeghiu

Zonă cooperativizată (Co)

Sector cadastral nr. 107


1. DESCRIEREA IMOBILULUI																
DATE TEREN											DATE CONSTRUCȚII					
Identificator teren	Adresă imobil	Număr cadastral	Nr. CF	Suprafața măsurată	Intravilan / extra.(I/E)	Nr. top.	Nr. tarla	Nr. parcelă	Categorie folosință	Suprafață parcelă	Identificator construcție	Cod grupă destinație	Suprafața construită	Nr. niveluri	Nr. CF	Constr. cu acte (DA/NU)
107046	Intravilan, Loc. Ciomeghiu, UAT. Ciomeghiu, Jud. Bihor; (Tarla: -, Parcela: -)		530 Ciomeghiu	6945	I	3083/3			A	6945						

2. PROPRIETATEA / POSESIA															
Titularul dreptului / posesiei			Proprietar=1 / Posesor=0	Data nașterii / CUI	Domiciliu / Sediul	Cota parte	Identificator entitate asociată	Cotă parte teren UI	Mod de dobândire	Act juridic			Obs. privitoare la proprietar		
Nume / Denumire	Inițiala tatălui	Prenume								Tip act	Nr. act / data	Emitent			
CÂMPAN		TEODOR	1	18.10.1938	Jud: Neidentificat	4900/9800	107046		Reconstituire	act administrativ	1319, Titlu de Proprietate / 04.12.1995	Comisia jud. Bihor pt. legile fondului funciar	în Titlu: Cîmpan Tudor		
CÂMPAN		GHEORGHE	1		Jud. neidentificat								Lipsa CNP		
CÂMPAN		MIRCEA	1		Jud. neidentificat								Lipsa CNP		
DELIMAN		LENUȚA	1		Arad								Lipsa CNP		
CÂMPAN		TEODOR	1		Arad	2450/9800	107046		Succesiune	act notarial	382, Cert. Moșt / 11.11.2005	NP Szasz Denes Albert, dos. 445/05	Lipsa CNP, 9/18 - fiu, leg.t.univ.		
CÂMPAN		MARIA	1		Arad								Lipsa CNP, 3/18 - leg. t.univ.		
CÂMPAN		GHEORGHE-CORNEL	1		Jud. neidentificat								Lipsa CNP, 2/18 - nep. de fiu		
CÂMPAN		MIRCEA	1		Jud. neidentificat								Lipsa CNP, 2/18 - nep. de fiu		
DELIMAN		VIORICA-GHEORGHINA	1		Jud. neidentificat								Lipsa CNP, 2/18 - nep. de fiu		
CÂMPAN		TEODOR	1	18.10.1938	Jud: Neidentificat	2450/9800	107046		Succesiune	act notarial	10, Cert. Moșt / 24.01.2014	NP Szasz Denes Albert, dos. 14/14	leg.univ.		
CÂMPAN		MARIA	1	21.01.1945	Jud. neidentificat								leg.univ.		

3. SARCINI / DEZMEMBRĂMINTE															
Titular			Data nașterii / CUI	Domiciliu / Sediul	Tipul sarcinii sau al dezmembrămintelor dreptului de proprietate	Cota parte	Identificator entitate asociată	Act juridic			Valoare ipotecă	Tip monedă			
Nume / Denumire	Inițiala tatălui	Prenume						Tip act	Nr. act / data	Emitent					
-	-	-	-	-	-	-	-	-	-	-	-	-	-		

4. NOTĂRI, PROCESE, INTERDICȚII															
Tipul notării						Tip act		Nr. act/ data		Emitent		Identificator entitate asociată			
-						-		-		-		-			

5. OBSERVAȚII															
Imobil împrejmuit/ neîmprejmuit				Imobil contestat/ necontestat				Alte observații							
Neîmprejmuit								Parte din CFE 52732. Diferența de suprafața se regăsește în ID 107002 și ID 107003.							



REGISTRUL CADASTRAL AL IMOBILELOR

ANEXA Nr. 2

UAT Ciomeghiu
Zonă cooperativizată (Co)

Sector cadastral nr. 107

1. DESCRIEREA IMOBILULUI																
DATE TEREN										DATE CONSTRUCȚII						
Identificator teren	Adresă imobil	Număr cadastral	Nr. CF	Suprafața măsurată	Intravilan / extra.(I/E)	Nr. top.	Nr. tarla	Nr. parcelă	Categorie folosință	Suprafață parcelă	Identificator construcție	Cod grupă destinație	Suprafața construită	Nr. niveluri	Nr. CF	Constr. cu acte (DA/NU)
107047	Intravilan, Loc. Ciomeghiu, Nr.234/C, UAT. Ciomeghiu, Jud. Bihor; (Tarla: -, Parcela: -)		52386	1268	I	3083/2			CC	310	1	CL	93	1	52386-C1	DA
					I	3083/2			F	958	2	CA	25	1		DA

2. PROPRIETATEA / POSESIA													
Titularul dreptului / posesiei			Proprietar=1 / Posesor=0	Data nașterii / CUI	Domiciliu / Sediul	Cota parte	Identificator entitate asociată	Cotă parte teren UI	Mod de dobândire	Act juridic			Obs. privitoare la proprietar
Nume / Denumire	Inițiala tatălui	Prenume								Tip act	Nr. act / data	Emitent	
ÉDER		ALEXANDRA	1	20.06.1986	Jud. neidentificat	125/1268	107047		Convenție	act notarial	1062, Contract de vanzare cumparare / 25.08.2016	Szasz Denes Albert	bun propriu
ÉDER		ALEXANDRA	1	20.06.1986	Jud. neidentificat	1/2	C1		Convenție	act notarial	1062, Contract de vanzare cumparare / 25.08.2016	Szasz Denes Albert	bun propriu
DODEA		DUMITRU ALEXANDRU	1	30.06.1983	Romania, Jud. BIHOR, Loc. Parhida, Nr. Postal 211	125/1268	107047		Convenție	act notarial	1062, Contract de vanzare cumparare / 25.08.2016	Szasz Denes Albert	bun propriu
DODEA		DUMITRU ALEXANDRU	1	30.06.1983	Jud. neidentificat	1/2	C1		Convenție	act notarial	1062, Contract de vanzare cumparare / 25.08.2016	Szasz Denes Albert	bun propriu
NEIDENTIFICAT		NEIDENTIFICAT	0		Jud. neidentificat	1018/1268	107047		Constituire	act normativ	7 / 13.03.1996	Parlamentul Romaniei	Proprietar neidentificat.
ÉDER		ALEXANDRA	1		Jud. neidentificat	1/1	C2		Construire	act administrativ	1889 Adeverința de Primăria Comunei Ciomeghiu / 24.03.2023		Lipsa CNP
DODEA		DUMITRU ALEXANDRU	1		Jud. neidentificat			Lipsa CNP					

3. SARCINI / DEZMEMBRĂMINTE												
Titular			Data nașterii / CUI	Domiciliu / Sediul	Tipul sarcinii sau al dezmembrămintelor dreptului de proprietate	Cota parte	Identificator entitate asociată	Act juridic			Valoare ipotecă	Tip monedă
Nume / Denumire	Inițiala tatălui	Prenume						Tip act	Nr. act / data	Emitent		
-	-	-	-	-	-	-	-	-	-	-	-	-



4. NOTĂRI, PROCESE, INTERDICȚII

Tipul notării	Tip act	Nr. act/ data	Emitent	Identificator entitate asociată
Se noteaza mentiunea proprietar neidentificat	act normativ	7 / 13.03.1996	Parlamentul Romaniei	107047

5. OBSERVAȚII

Imobil împrejmuit/ neîmprejmuit	Imobil contestat/ necontestat	Alte observații
Neîmprejmuit		Imobil amplasat si pe nr. topo 3083/1



REGISTRUL CADASTRAL AL IMOBILELOR

ANEXA Nr. 2

UAT Ciomeghiu
Zonă cooperativizată (Co)

Sector cadastral nr. 107

1. DESCRIEREA IMOBILULUI																
DATE TEREN											DATE CONSTRUCȚII					
Identificator teren	Adresă imobil	Număr cadastral	Nr. CF	Suprafața măsurată	Intravilan / extra.(I/E)	Nr. top.	Nr. tarla	Nr. parcelă	Categorie folosință	Suprafață parcelă	Identificator construcție	Cod grupă destinație	Suprafața construită	Nr. niveluri	Nr. CF	Constr. cu acte (DA/NU)
107048	Intravilan, Loc. Ciomeghiu, UAT. Ciomeghiu, Jud. Bihor; (Tarla: -, Parcela: -)		55748	4747	I	3083/3			A	4747						

2. PROPRIETATEA / POSESIA													
Titularul dreptului / posesiei			Proprietar=1 / Posesor=0	Data nașterii / CUI	Domiciliu / Sediu	Cota parte	Identificator entitate asociată	Cotă parte teren UI	Mod de dobândire	Act juridic			Obs. privitoare la proprietar
Nume / Denumire	Inițiala tatălui	Prenume								Tip act	Nr. act / data	Emitent	
RADA		DANIELA-MIRELA	1	16.09.1987	Loc. Arad, Str. Maramures, Str.2, Bl. X22, Sc.a, Ap.1, UAT. Arad, Jud. Arad	1/1	107048		Convenție	act notarial	781, Contract de vanzare cumparare / 17.12.2020	Todor Dan	bun propriu

3. SARCINI / DEZMEMBRĂMINTE													
Titular			Data nașterii / CUI	Domiciliu / Sediu	Tipul sarcinii sau al dezmembrămintelor dreptului de proprietate	Cota parte	Identificator entitate asociată	Act juridic			Valoare ipotecă	Tip monedă	
Nume / Denumire	Inițiala tatălui	Prenume						Tip act	Nr. act / data	Emitent			
-	-	-	-	-	-	-	-	-	-	-	-	-	-

4. NOTĂRI, PROCESE, INTERDICȚII				
Tipul notării	Tip act	Nr. act / data	Emitent	Identificator entitate asociată
-	-	-	-	-

5. OBSERVAȚII		
Imobil împrejmuit / neîmprejmuit	Imobil contestat / necontestat	Alte observații
Neîmprejmuit		

