

REGISTRUL CADASTRAL AL IMOBILELOR

ANEXA Nr. 2

UAT Ciomeghiu
Zonă cooperativizată (Co)

Sector cadastral nr. 102

1. DESCRIEREA IMOBILULUI																
DATE TEREN											DATE CONSTRUCȚII					
Identificator teren	Adresă imobil	Număr cadastral	Nr. CF	Suprafața măsurată	Intravilan / extra.(I/E)	Nr. top.	Nr. tarla	Nr. parcelă	Categorie folosință	Suprafață parcelă	Identificator construcție	Cod grupă destinație	Suprafața construită	Nr. niveluri	Nr. CF	Constr. cu acte (DA/NU)
102000	Intravilan, Loc. Ciomeghiu, Nr.312, UAT. Ciomeghiu, Jud. Bihor; (Tarla: -, Parcela: -)		50385	1608	I	234, 235			CC	1158	1	CL	90	1	50385-C1	DA
					I	234, 235			A	450	2	CA	102	1		DA
											3	CA	16	1		DA
											4	CA	38	1		DA

2. PROPRIETATEA / POSESIA													
Titularul dreptului / posesiei			Proprietar=1 / Posesor=0	Data nașterii / CUI	Domiciliu / Sediu	Cota parte	Identificator entitate asociată	Cotă parte teren UI	Mod de dobândire	Act juridic			Obs. privitoare la proprietar
Nume / Denumire	Inițiala tatălui	Prenume								Tip act	Nr. act / data	Emitent	
CRETIU		RODICA	1		Jud. Neidentificat	1453/1453	C1		Convenție	act notarial	35632, Contract De Vanzare-Cumparare / 09.11.1994	Notariatul de Stat	Lipsa CNP, casat cu
CRETIU		SILVIU	1		Jud. Neidentificat								Lipsa CNP
CREȚIU		RODICA	1	10.01.1961	Jud. Neidentificat	1203/1453	102000		Reconstituire	act administrativ	2026, Titlu de Proprietate / 20.02.1997	Comisia jud. Bihor pt. legile fondului funciar	Lipsa CNP, soț
CREȚIU		SILVIU-VIOREL	1		Jud. Neidentificat								
CREȚIU		SILVIU-VIOREL	1	22.12.1960	Loc. Oradea, Str. EPISCOP MIHAI PAVEL, Nr.21, Ap.1, UAT. Oradea, Jud. Bihor	250/1453	102000		Lege	act administrativ	195, Ordinul / 10.03.2023	Institutia Prefectului Judetului Bihor	si sotia
CRETIU		RODICA	1		Jud. Neidentificat								Lipsa CNP
CREȚIU		RODICA	1		Jud. Neidentificat	1/1	C2, C3, C4		Construire	act administrativ	1889, Adeverință de construcții / 24.03.2023	Primăria Comunei Ciomeghiu	Lipsa CNP
CREȚIU		SILVIU VIOREL	1		Jud. Neidentificat								Lipsa CNP

3. SARCINI / DEZMEMBRĂMINTE											
Titular			Data nașterii / CUI	Domiciliu / Sediu	Tipul sarcinii sau al dezmembrămintelor dreptului de proprietate	Cota parte	Identificator entitate asociată	Act juridic		Valoare ipotecă	Tip monedă
Nume / Denumire	Inițiala tatălui	Prenume						Tip act	Nr. act / data		
-	-	-	-	-	-	-	-	-	-	-	-

4. NOTĂRI, PROCESE, INTERDICȚII											
Tipul notării				Tip act		Nr. act/ data		Identificator entitate asociată			
-				-		-		-		-	



5. OBSERVAȚII		
Imobil împrejmuit/ neîmprejmuit	Imobil contestat/ necontestat	Alte observații
Împrejmuit		



REGISTRUL CADASTRAL AL IMOBILELOR

ANEXA Nr. 2

UAT Ciomeghiu
Zonă cooperativizată (Co)

Sector cadastral nr. 102

1. DESCRIEREA IMOBILULUI																
DATE TEREN											DATE CONSTRUCȚII					
Identificator teren	Adresă imobil	Număr cadastral	Nr. CF	Suprafața măsurată	Intravilan / extra.(I/E)	Nr. top.	Nr. tarla	Nr. parcelă	Categorie folosință	Suprafață parcelă	Identificator construcție	Cod grupă destinație	Suprafața construită	Nr. niveluri	Nr. CF	Constr. cu acte (DA/NU)
102001	Intravilan, Loc. Ciomeghiu, UAT. Ciomeghiu, Jud. Bihor; (Tarla: -, Parcela: -)		50781	5021	I	236			A	5021						

2. PROPRIETATEA / POSESIA													
Titularul dreptului / posesiei			Proprietar=1 / Posesor=0	Data nașterii / CUI	Domiciliu / Sediu	Cota parte	Identificator entitate asociată	Cotă parte teren UI	Mod de dobândire	Act juridic			Obs. privitoare la proprietar
Nume / Denumire	Inițiala tatălui	Prenume								Tip act	Nr. act / data	Emitent	
FOGHIȘ		CĂTĂLIN-VIOREL	1	13.11.1994	Loc. Oradea, Bdul. Stefan Cel Mare, Nr.134, Bl.B39, Et.5, Ap.32, UAT. Oradea, Jud. Bihor	1/1	102001		Convenție	act notarial	316 / 26.05.2021	Giurginca Ion	bun propriu

3. SARCINI / DEZMEMBRĂMINTE												
Titular			Data nașterii / CUI	Domiciliu / Sediu	Tipul sarcinii sau al dezmembrămintelor dreptului de proprietate	Cota parte	Identificator entitate asociată	Act juridic			Valoare ipotecă	Tip monedă
Nume / Denumire	Inițiala tatălui	Prenume						Tip act	Nr. act / data	Emitent		
-	-	-	-	-	-	-	-	-	-	-	-	-

4. NOTĂRI, PROCESE, INTERDICȚII				
Tipul notării	Tip act	Nr. act / data	Emitent	Identificator entitate asociată
-	-	-	-	-

5. OBSERVAȚII		
Imobil împrejmuit / neîmprejmuit	Imobil contestat / necontestat	Alte observații
Împrejmuit		



REGISTRUL CADASTRAL AL IMOBILELOR

ANEXA Nr. 2

UAT Ciumeghiu
Zonă cooperativizată (Co)

Sector cadastral nr. 102

1. DESCRIEREA IMOBILULUI																
DATE TEREN											DATE CONSTRUCȚII					
Identificator teren	Adresă imobil	Număr cadastral	Nr. CF	Suprafața măsurată	Intravilan / extra.(I/E)	Nr. top.	Nr. tarla	Nr. parcelă	Categorie folosință	Suprafață parcelă	Identificator construcție	Cod grupă destinație	Suprafața construită	Nr. niveluri	Nr. CF	Constr. cu acte (DA/NU)
102002	Intravilan, Loc. Ciumeghiu, Nr.313/A, UAT. Ciumeghiu, Jud. Bihor; (Tarla: -, Parcela: -)		54276	1600	I	237/1			CC	519	1	CL	84	1	54276-C1	DA
					I	237/1			A	1081	2	CA	15	1	54276-C2	DA
											3	CA	39	1	54276-C3	DA
											4	CA	11	1	54276-C4	DA

2. PROPRIETATEA / POSESIA													
Titularul dreptului / posesiei			Proprietar=1 / Posesor=0	Data nașterii / CUI	Domiciliu / Sediul	Cota parte	Identificator entitate asociată	Cotă parte teren UI	Mod de dobândire	Act juridic			Obs. privitoare la proprietar
Nume / Denumire	Inițiala tatălui	Prenume								Tip act	Nr. act / data	Emitent	
BOJOGAN		PETRU-NICOLAE	1	25.11.1986	Loc. Ciumeghiu, Nr.313A, UAT. Ciumeghiu, Jud. Bihor	3/4	C1, C2, C3, C4		Succesiune	act notarial	51, Certificat de mostenitor / 27.07.2023	NP Giurginca Ion	
BOJOGAN		PETRU-NICOLAE	1	25.11.1986	Loc. Ciumeghiu, Nr.313A, UAT. Ciumeghiu, Jud. Bihor	1/4	C1, C2, C3, C4		Convenție	act notarial	518, Contract de intretinere / 27.07.2023	NP Giurginca Ion	si sotia
BOJOGAN		GIANINA-FLORENTINA	1	29.02.1984	Loc. Chesa, Nr.481, UAT. Cociuba Mare, Jud. Bihor								
NEIDENTIFICAT		NEIDENTIFICAT	0		Jud. Neidentificat	1/1	102002		Constituire	act normativ	7 / 13.03.1996	Parlamentul României	Proprietar neidentificat.

3. SARCINI / DEZMEMBRĂMINTE													
Titular			Data nașterii / CUI	Domiciliu / Sediul	Tipul sarcinii sau al dezmembrămintelor dreptului de proprietate	Cota parte	Identificator entitate asociată	Act juridic			Valoare ipotecă	Tip monedă	
Nume / Denumire	Inițiala tatălui	Prenume						Tip act	Nr. act / data	Emitent			
BOJOGAN		EVA	18.09.1955	Loc. Ciumeghiu, Nr.313, UAT. Ciumeghiu, Jud. Bihor	Uzuct viager	1/4	C1, C2, C3, C4	act notarial	518, Contract de intretinere / 27.07.2023	NP Giurginca Ion			

4. NOTĂRI, PROCESE, INTERDICȚII														
Tipul notării							Tip act		Nr. act / data		Emitent		Identificator entitate asociată	
Se noteaza mentiunea de proprietar neidentificat							act normativ		7 / 13.03.1996		Parlamentul României		102002	

5. OBSERVAȚII													
Imobil împrejmuit / neîmprejmuit				Imobil contestat / necontestat				Alte observații					
Împrejmuit													



REGISTRUL CADASTRAL AL IMOBILELOR

ANEXA Nr. 2

UAT Ciomeghiu
Zonă cooperativizată (Co)

Sector cadastral nr. 102

1. DESCRIEREA IMOBILULUI																
DATE TEREN											DATE CONSTRUCȚII					
Identificator teren	Adresă imobil	Număr cadastral	Nr. CF	Suprafața măsurată	Intravilan / extra.(I/E)	Nr. top.	Nr. tarla	Nr. parcelă	Categorie folosință	Suprafață parcelă	Identificator construcție	Cod grupă destinație	Suprafața construită	Nr. niveluri	Nr. CF	Constr. cu acte (DA/NU)
102003	Intravilan, Loc. Ciomeghiu, Nr.313B, UAT. Ciomeghiu, Jud. Bihor; (Tarla: -, Parcela: -)		1012 Ciomeghiu	1503	I	237/2, 523/1			CC	625	1	CL	104	1		DA
					I	237/2, 523/1		A	878							

2. PROPRIETATEA / POSESIA													
Titularul dreptului / posesiei			Proprietar=1 / Posesor=0	Data nașterii / CUI	Domiciliu / Sediu	Cota parte	Identificator entitate asociată	Cotă parte teren UI	Mod de dobândire	Act juridic			Obs. privitoare la proprietar
Nume / Denumire	Inițiala tatălui	Prenume								Tip act	Nr. act / data	Emitent	
DOMUTA		AMALIA	0	10.03.1976	Jud. Neidentificat	1/1	102003		Constituire	act administrativ	1888, Adeverință de posesie / 24.03.2023	Primăria Comunei Ciomeghiu	
DOMUTA		AMALIA	1	10.03.1976	Jud. Neidentificat	1/1	C1		Construire	act administrativ	1889, Adeverință de construcții / 24.03.2023	Primăria Comunei Ciomeghiu	

3. SARCINI / DEZMEMBRĂMINTE													
Titular			Data nașterii / CUI	Domiciliu / Sediu	Tipul sarcinii sau al dezmembrămintelor dreptului de proprietate	Cota parte	Identificator entitate asociată	Act juridic			Valoare ipotecă	Tip monedă	
Nume / Denumire	Inițiala tatălui	Prenume						Tip act	Nr. act / data	Emitent			
-	-	-	-	-	-	-	-	-	-	-	-	-	-

4. NOTĂRI, PROCESE, INTERDICȚII				
Tipul notării	Tip act	Nr. act / data	Emitent	Identificator entitate asociată
-	-	-	-	-

5. OBSERVAȚII		
Imobil împrejmuit / neîmprejmuit	Imobil contestat / necontestat	Alte observații
Împrejmuit		Parte din CFE 54186. CFE 54186 este integrat în ID 600651, sector 0.



REGISTRUL CADASTRAL AL IMOBILELOR

ANEXA Nr. 2

UAT Ciumeghiu
Zonă cooperativizată (Co)


Sector cadastral nr. 102

1. DESCRIEREA IMOBILULUI																
DATE TEREN											DATE CONSTRUCȚII					
Identificator teren	Adresă imobil	Număr cadastral	Nr. CF	Suprafața măsurată	Intravilan / extra.(I/E)	Nr. top.	Nr. tarla	Nr. parcelă	Categorie folosință	Suprafață parcelă	Identificator construcție	Cod grupă destinație	Suprafața construită	Nr. niveluri	Nr. CF	Constr. cu acte (DA/NU)
102004	Intravilan, Loc. Ciumeghiu, Nr.314, UAT. Ciumeghiu, Jud. Bihor; (Tarla: -, Parcela: -)		55189	1509	I	237/3			CC	980	1	CL	87	1	55189-C1	DA
					I	237/3			A	529	2	CL	91	1		DA
											3	CA	22	1		DA
											4	CA	78	1		DA
											5	CA	42	1		DA
											6	CA	37	1		DA

2. PROPRIETATEA / POSESIA													
Titularul dreptului / posesiei			Proprietar=1 / Posesor=0	Data nașterii / CUI	Domiciliu / Sediul	Cota parte	Identificator entitate asociată	Cotă parte teren UI	Mod de dobândire	Act juridic			Obs. privitoare la proprietar
Nume / Denumire	Inițiala tatălui	Prenume								Tip act	Nr. act / data	Emitent	
CRETIU		MOISE AUREL	1		Jud. Neidentificat	131/1509	102004		Convenție	act notarial	3279, Contract De Vânzare-Cumpărare / 11.11.1998	Popa Ioan	Lipsa CNP, si sotia
CRETIU		FELICIA	1		Jud. Neidentificat								Lipsa CNP
CRETIU		MOISE AUREL	1		Jud. Neidentificat	1/1	C1		Convenție	act notarial	3279, Contract De Vânzare-Cumpărare / 11.11.1998	Popa Ioan	Lipsa CNP, si sotia
CRETIU		FELICIA	1		Jud. Neidentificat								Lipsa CNP
NEIDENTIFICAT		NEIDENTIFICAT	0		Jud. Neidentificat	1378/1509	102004		Constituire	act normativ	7 / 13.03.1996	Parlamentul României	Proprietar neidentificat.
CRETIU		MOISE AUREL	1		Jud. Neidentificat	1/1	C2, C3, C4, C5, C6		Construire	act administrativ	1889, Adeverință de construcții / 24.03.2023	Primăria Comunei Ciumeghiu	Lipsa CNP
CRETIU		FELICIA	1		Jud. Neidentificat								Lipsa CNP

3. SARCINI / DEZMEMBRĂMINTE													
Titular			Data nașterii / CUI	Domiciliu / Sediul	Tipul sarcinii sau al dezmembrămintelor dreptului de proprietate	Cota parte	Identificator entitate asociată	Act juridic			Valoare ipotecă	Tip monedă	
Nume / Denumire	Inițiala tatălui	Prenume						Tip act	Nr. act / data	Emitent			
-	-	-	-	-	-	-	-	-	-	-	-	-	-

4. NOTĂRI, PROCESE, INTERDICȚII			
Tipul notării	Tip act	Nr. act/ data	Identificator entitate asociată
Se noteaza mentiunea de proprietar neidentificat	act normativ	7 / 13.03.1996	102004



5. OBSERVAȚII		
Imobil împrejmuit/ neîmprejmuit	Imobil contestat/ necontestat	Alte observații
Împrejmuit		Imobil amplasat și pe nr. topo 238, 523. Nr. topo nedezmembrate pe plan



REGISTRUL CADASTRAL AL IMOBILELOR

ANEXA Nr. 2

UAT Ciumeghiu
Zonă cooperativizată (Co)

Sector cadastral nr. 102

1. DESCRIEREA IMOBILULUI																
DATE TEREN											DATE CONSTRUCȚII					
Identificator teren	Adresă imobil	Număr cadastral	Nr. CF	Suprafața măsurată	Intravilan / extra.(I/E)	Nr. top.	Nr. tarla	Nr. parcelă	Categorie folosință	Suprafață parcelă	Identificator construcție	Cod grupă destinație	Suprafața construită	Nr. niveluri	Nr. CF	Constr. cu acte (DA/NU)
102005	Intravilan, Loc. Ciumeghiu, UAT. Ciumeghiu, Jud. Bihor; (Tarla: -, Parcela: -)		50613	2561	I	238/1,239/1			A	2561						

2. PROPRIETATEA / POSESIA													
Titularul dreptului / posesiei			Proprietar=1 / Posesor=0	Data nașterii / CUI	Domiciliu / Sediu	Cota parte	Identificator entitate asociată	Cotă parte teren UI	Mod de dobândire	Act juridic			Obs. privitoare la proprietar
Nume / Denumire	Inițiala tatălui	Prenume								Tip act	Nr. act / data	Emitent	
CRETIU		FLAVIU-AUREL	1		Jud. Neidentificat	1/1	102005		Convenție	act notarial	434, Contract de donație / 19.05.2010	NP GARBA ANCA MARIA	Lipsa CNP

3. SARCINI / DEZMEMBRĂMINTE												
Titular			Data nașterii / CUI	Domiciliu / Sediu	Tipul sarcinii sau al dezmembrămintelor dreptului de proprietate	Cota parte	Identificator entitate asociată	Act juridic			Valoare ipotecă	Tip monedă
Nume / Denumire	Inițiala tatălui	Prenume						Tip act	Nr. act / data	Emitent		
-	-	-	-	-	-	-	-	-	-	-	-	-

4. NOTĂRI, PROCESE, INTERDICȚII				
Tipul notării	Tip act	Nr. act / data	Emitent	Identificator entitate asociată
-	-	-	-	-

5. OBSERVAȚII		
Imobil împrejmuit / neîmprejmuit	Imobil contestat / necontestat	Alte observații
Împrejmuit		



REGISTRUL CADASTRAL AL IMOBILELOR

ANEXA Nr. 2

UAT Ciomeghiu
Zonă cooperativizată (Co)


Sector cadastral nr. 102

1. DESCRIEREA IMOBILULUI																
DATE TEREN											DATE CONSTRUCȚII					
Identificator teren	Adresă imobil	Număr cadastral	Nr. CF	Suprafața măsurată	Intravilan / extra.(I/E)	Nr. top.	Nr. tarla	Nr. parcelă	Categorie folosință	Suprafață parcelă	Identificator construcție	Cod grupă destinație	Suprafața construită	Nr. niveluri	Nr. CF	Constr. cu acte (DA/NU)
102006	Intravilan, Loc. Ciomeghiu, Nr.316, UAT. Ciomeghiu, Jud. Bihor; (Tarla: -, Parcela: -)		55586	2394	I	240, 241, 239/2, 238/2			CC	777	1	CL	116	1	55586-C1	DA
					I	240, 241, 239/2, 238/2		A	1617	2	CA	32	1		DA	

2. PROPRIETATEA / POSESIA													
Titularul dreptului / posesiei			Proprietar=1 / Posesor=0	Data nașterii / CUI	Domiciliu / Sediul	Cota parte	Identificator entitate asociată	Cotă parte teren UI	Mod de dobândire	Act juridic			Obs. privitoare la proprietar
Nume / Denumire	Inițiala tatălui	Prenume								Tip act	Nr. act / data	Emitent	
ROXIN		IOAN	1		Jud. Neidentificat	800/2394	102006		Convenție	act notarial	9792, Contract De Vânzare-Cumpărare / 17.10.1974	Notariat de stat Județean	Lipsa CNP, si sotia
ROXIN		RUSANDA	1		Jud. Neidentificat								Lipsa CNP
ROXIN		IOAN	1		Jud. Neidentificat	1/1	C1		Convenție	act notarial	9792, Contract De Vânzare-Cumpărare / 17.10.1974	Notariat de stat Județean	Lipsa CNP, si sotia
ROXIN		RUSANDA	1		Jud. Neidentificat								Lipsa CNP
ROXIN		CORNELIA	0	14.09.1975	Jud. Neidentificat	1594/2394	102006		Constituire	act administrativ	1888, Adeverință de posesie / 24.03.2023	Primăria Comunei Ciomeghiu	
ROXIN		CORNELIA	1	14.09.1975	Jud. Neidentificat	1/1	C2		Construire	act administrativ	1889, Adeverință de construcții / 24.03.2023	Primăria Comunei Ciomeghiu	

3. SARCINI / DEZMEMBRĂMINTE												
Titular			Data nașterii / CUI	Domiciliu / Sediul	Tipul sarcinii sau al dezmembrămintelor dreptului de proprietate	Cota parte	Identificator entitate asociată	Act juridic			Valoare ipotecă	Tip monedă
Nume / Denumire	Inițiala tatălui	Prenume						Tip act	Nr. act / data	Emitent		
-	-	-	-	-	-	-	-	-	-	-	-	-

4. NOTĂRI, PROCESE, INTERDICȚII				
Tipul notării	Tip act	Nr. act / data	Emitent	Identificator entitate asociată
Se notează posesia faptică asupra cotei de proprietate înscrisă sub B.1 în favoarea lui: - ROXIN CORNELIA	act administrativ	1888, Adeverință de posesie / 24.03.2023	Primăria Comunei Ciomeghiu	102006



5. OBSERVAȚII		
Imobil împrejmuit/ neîmprejmuit	Imobil contestat/ necontestat	Alte observații
Împrejmuit		Parte din CFE 55586. Imobil amplasat și pe nr. topo 239/2, 238/2, 523



REGISTRUL CADASTRAL AL IMOBILELOR

ANEXA Nr. 2

UAT Ciomeghiu
Zonă cooperativizată (Co)

Sector cadastral nr. 102

1. DESCRIEREA IMOBILULUI																
DATE TEREN										DATE CONSTRUCȚII						
Identificator teren	Adresă imobil	Număr cadastral	Nr. CF	Suprafața măsurată	Intravilan / extra.(I/E)	Nr. top.	Nr. tarla	Nr. parcelă	Categorie folosință	Suprafață parcelă	Identificator construcție	Cod grupă destinație	Suprafața construită	Nr. niveluri	Nr. CF	Constr. cu acte (DA/NU)
102007	Intravilan, Loc. Ciomeghiu, Nr.317, UAT. Ciomeghiu, Jud. Bihor; (Tarla: -, Parcela: -)		54352	2553	I	242,243			CC	950	1	CL	131	1	54352-C1	DA
					I	242,243			A	1603	2	CL	70	1		DA
											3	CA	35	1		DA

2. PROPRIETATEA / POSESIA															
Titularul dreptului / posesiei			Proprietar=1 / Posesor=0	Data nașterii / CUI	Domiciliu / Sediu	Cota parte	Identificator entitate asociată	Cotă parte teren UI	Mod de dobândire	Act juridic			Obs. privitoare la proprietar		
Nume / Denumire	Inițiala tatălui	Prenume								Tip act	Nr. act / data	Emitent			
SAVA		SILVIA	1		Jud. Neidentificat	1/1	102007, C1		Convenție	act notarial	616, Certificat De Mostenitor / 03.12.2008	BNP SZASZ DENES	Lipsa CNP		
SAVA		SILVIA	1	11.07.1948	Jud. Neidentificat	1/1	C2, C3		Construire	act administrativ	1889, Adeverință de construcții / 24.03.2023	Primăria Comunei Ciomeghiu			

3. SARCINI / DEZMEMBRĂMINTE												
Titular			Data nașterii / CUI	Domiciliu / Sediu	Tipul sarcinii sau al dezmembrămintelor dreptului de proprietate	Cota parte	Identificator entitate asociată	Act juridic			Valoare ipotecă	Tip monedă
Nume / Denumire	Inițiala tatălui	Prenume						Tip act	Nr. act / data	Emitent		
-	-	-	-	-	-	-	-	-	-	-	-	-

4. NOTĂRI, PROCESE, INTERDICȚII				
Tipul notării	Tip act	Nr. act / data	Emitent	Identificator entitate asociată
-	-	-	-	-

5. OBSERVAȚII		
Imobil împrejmuit / neîmprejmuit	Imobil contestat / necontestat	Alte observații
Neîmprejmuit		



REGISTRUL CADASTRAL AL IMOBILELOR

ANEXA Nr. 2

UAT Ciomeghiu
Zonă cooperativizată (Co)


Sector cadastral nr. 102

1. DESCRIEREA IMOBILULUI																
DATE TEREN											DATE CONSTRUCȚII					
Identificator teren	Adresă imobil	Număr cadastral	Nr. CF	Suprafața măsurată	Intravilan / extra.(I/E)	Nr. top.	Nr. tarla	Nr. parcelă	Categorie folosință	Suprafață parcelă	Identificator construcție	Cod grupă destinație	Suprafața construită	Nr. niveluri	Nr. CF	Constr. cu acte (DA/NU)
102008	Intravilan, Loc. Ciomeghiu, Nr.319, UAT. Ciomeghiu, Jud. Bihor; (Tarla: -, Parcela: -)		52280	1201	I	244/2, 245/1/b			CC	134	1	CL	88	1	52280-C1	DA
					I	244/2, 245/1/b			A	1067	2	CA	15	1		DA
											3	CA	13	1		DA
											4	CA	18	1		DA

2. PROPRIETATEA / POSESIA													
Titularul dreptului / posesiei			Proprietar=1 / Posesor=0	Data nașterii / CUI	Domiciliu / Sediul	Cota parte	Identificator entitate asociată	Cotă parte teren UI	Mod de dobândire	Act juridic			Obs. privitoare la proprietar
Nume / Denumire	Inițiala tatălui	Prenume								Tip act	Nr. act / data	Emitent	
CURA		IOSIF	1		Jud. Neidentificat	401/1201	102008		Convenție	act notarial	1858, Contract de intretinere / 16.09.2013	Szasz Denes Albert	Lipsa CNP
LINGURAR		CRĂIȘOR	1	17.12.1991	Loc. Panticeu, Nr.244, UAT. Panticeu, Jud. Cluj	1/1	C1		Convenție	act notarial	1964, Contract de vânzare-cumpărare / 04.11.2022	NP Szasz Denes Albert	si sotia
LINGURAR		IOANA	1	24.01.1993	Loc. Panticeu, Nr.244, UAT. Panticeu, Jud. Cluj								si sotia
LINGURAR		CRĂIȘOR	1	17.12.1991	Loc. Panticeu, Nr.244, UAT. Panticeu, Jud. Cluj	800/1201	102008		Convenție	act notarial	1964, Contract de vânzare-cumpărare / 04.11.2022	NP Szasz Denes Albert	si sotia
LINGURAR		IOANA	1	24.01.1993	Loc. Panticeu, Nr.244, UAT. Panticeu, Jud. Cluj								
LINGURAR		CRĂIȘOR	1		Jud. Neidentificat	1/1	C2, C3, C4		Construire	act administrativ	1889, Adeverință de construcții / 24.03.2023	Primăria Comunei Ciomeghiu	Lipsa CNP

3. SARCINI / DEZMEMBRĂMINTE											
Titular			Data nașterii / CUI	Domiciliu / Sediul	Tipul sarcinii sau al dezmembrămintelor dreptului de proprietate	Cota parte	Identificator entitate asociată	Act juridic		Valoare ipotecă	Tip monedă
Nume / Denumire	Inițiala tatălui	Prenume						Tip act	Nr. act / data		
-	-	-	-	-	-	-	-	-	-	-	-

4. NOTĂRI, PROCESE, INTERDICȚII				
Tipul notării	Tip act	Nr. act / data	Emitent	Identificator entitate asociată
-	-	-	-	-



5. OBSERVAȚII		
Imobil împrejmuit/ neîmprejmuit	Imobil contestat/ necontestat	Alte observații
Împrejmuit		



REGISTRUL CADASTRAL AL IMOBILELOR

ANEXA Nr. 2

UAT Ciomeghiu
Zonă cooperativizată (Co)

Sector cadastral nr. 102

1. DESCRIEREA IMOBILULUI																
DATE TEREN										DATE CONSTRUCȚII						
Identificator teren	Adresă imobil	Număr cadastral	Nr. CF	Suprafața măsurată	Intravilan / extra.(I/E)	Nr. top.	Nr. tarla	Nr. parcelă	Categorie folosință	Suprafață parcelă	Identificator construcție	Cod grupă destinație	Suprafața construită	Nr. niveluri	Nr. CF	Constr. cu acte (DA/NU)
102009	Intravilan, Loc. Ciomeghiu, Nr.320, UAT. Ciomeghiu, Jud. Bihor; (Tarla: -, Parcela: -)		309 Ciomeghiu	1177	I	245/2, 245/3			CC	500	1	CL	122	1		DA
					I	245/2, 245/3		A	677	2	CA	18	1		DA	

2. PROPRIETATEA / POSESIA															
Titularul dreptului / posesiei			Proprietar=1 / Posesor=0	Data nașterii / CUI	Domiciliu / Sediul	Cota parte	Identificator entitate asociată	Cotă parte teren UI	Mod de dobândire	Act juridic			Obs. privitoare la proprietar		
Nume / Denumire	Inițiala tatălui	Prenume								Tip act	Nr. act / data	Emitent			
MARA		LIVIU DOREL	1		Jud. Neidentificat	1/1	102009		Convenție	act notarial	2678, Contract de vânzare-cumpărare / 25.09.2003	BNP Gârba Cornel	Lipsa CNP, și soția		
MARA		NELI MARIA	1		Jud. Neidentificat								Lipsa CNP		
MARA		LIVIU DOREL	1		Jud. Neidentificat	1/1	C1, C2		Construire	act administrativ	1889, Adeverință de construcții / 24.03.2023	Primăria Comunei Ciomeghiu	Lipsa CNP		
MARA		NELI MARIA	1		Jud. Neidentificat								Lipsa CNP		

3. SARCINI / DEZMEMBRĂMINTE													
Titular			Data nașterii / CUI	Domiciliu / Sediul	Tipul sarcinii sau al dezmembrămintelor dreptului de proprietate	Cota parte	Identificator entitate asociată	Act juridic			Valoare ipotecă	Tip monedă	
Nume / Denumire	Inițiala tatălui	Prenume						Tip act	Nr. act / data	Emitent			
-	-	-	-	-	-	-	-	-	-	-	-	-	-

4. NOTĂRI, PROCESE, INTERDICȚII				
Tipul notării	Tip act	Nr. act / data	Emitent	Identificator entitate asociată
-	-	-	-	-

5. OBSERVAȚII		
Imobil împrejmuit / neîmprejmuit	Imobil contestat / necontestat	Alte observații
Împrejmuit		Construcția din CF 309 Ciomeghiu - autodemolată



REGISTRUL CADASTRAL AL IMOBILELOR

ANEXA Nr. 2

UAT Ciomeghiu
Zonă cooperativizată (Co)

Sector cadastral nr. 102

1. DESCRIEREA IMOBILULUI																
DATE TEREN											DATE CONSTRUCȚII					
Identificator teren	Adresă imobil	Număr cadastral	Nr. CF	Suprafața măsurată	Intravilan / extra.(I/E)	Nr. top.	Nr. tarla	Nr. parcelă	Categorie folosință	Suprafață parcelă	Identificator construcție	Cod grupă destinație	Suprafața construită	Nr. niveluri	Nr. CF	Constr. cu acte (DA/NU)
102010	Intravilan, Loc. Ciomeghiu, Nr.321, UAT. Ciomeghiu, Jud. Bihor; (Tarla: -, Parcela: -)		55753	1629	I	246/1, 246/3, 247/1			CC	554	1	CL	127	1	55753-C1	DA
					I	246/1, 246/3, 247/1			A	1075	2	CA	11	1	55753-C2	DA
											3	CA	45	1	55753-C3	DA

2. PROPRIETATEA / POSESIA													
Titularul dreptului / posesiei			Proprietar=1 / Posesor=0	Data nașterii / CUI	Domiciliu / Sediu	Cota parte	Identificator entitate asociată	Cotă parte teren UI	Mod de dobândire	Act juridic			Obs. privitoare la proprietar
Nume / Denumire	Inițiala tatălui	Prenume								Tip act	Nr. act / data	Emitent	
SAVA		ELEONORA	1	22.04.1988	Jud. Neidentificat	1/1	102010		Convenție	act notarial	986, Contract de donatie / 05.11.2014	Giurginca Ion	bun propriu
SAVA		ELEONORA	1	22.04.1988	Jud. Neidentificat	1/1	C1		Convenție	act notarial	986, Contract de donatie / 05.11.2014	Giurginca Ion	bun propriu
SAVA		ELEONORA	1	22.04.1988	Jud. Neidentificat	1/1	C2, C3		Lege	act administrativ	6508, CERTIFICAT FISCAL / 16.10.2020	COMUNA CIUMEGHIU	

3. SARCINI / DEZMEMBRĂMINTE												
Titular			Data nașterii / CUI	Domiciliu / Sediu	Tipul sarcinii sau al dezmembrămintelor dreptului de proprietate	Cota parte	Identificator entitate asociată	Act juridic			Valoare ipotecă	Tip monedă
Nume / Denumire	Inițiala tatălui	Prenume						Tip act	Nr. act / data	Emitent		
-	-	-	-	-	-	-	-	-	-	-	-	-

4. NOTĂRI, PROCESE, INTERDICȚII			
Tipul notării	Tip act	Nr. act/ data	Identificator entitate asociată
-	-	-	-

5. OBSERVAȚII	
Imobil împrejmuit/ neîmprejmuit	Imobil contestat/ necontestat
Împrejmuit	



REGISTRUL CADASTRAL AL IMOBILELOR

ANEXA Nr. 2

UAT Ciomeghiu
Zonă cooperativizată (Co)

Sector cadastral nr. 102


1. DESCRIEREA IMOBILULUI																
DATE TEREN											DATE CONSTRUCȚII					
Identificator teren	Adresă imobil	Număr cadastral	Nr. CF	Suprafața măsurată	Intravilan / extra.(I/E)	Nr. top.	Nr. tarla	Nr. parcelă	Categorie folosință	Suprafață parcelă	Identificator construcție	Cod grupă destinație	Suprafața construită	Nr. niveluri	Nr. CF	Constr. cu acte (DA/NU)
102011	Intravilan, Loc. Ciomeghiu, Nr.322, UAT. Ciomeghiu, Jud. Bihor; (Tarla: -, Parcela: -)		55692	3332	I	248, 249/1, 246/2, 247/2, 249/2			CC	973	1	CL	198	1	55692-C1	DA
					I	248, 249/1, 246/2, 247/2, 249/2			A	2359						

2. PROPRIETATEA / POSESIA													
Titularul dreptului / posesiei			Proprietar=1 / Posesor=0	Data nașterii / CUI	Domiciliu / Sediul	Cota parte	Identificator entitate asociată	Cotă parte teren UI	Mod de dobândire	Act juridic			Obs. privitoare la proprietar
Nume / Denumire	Inițiala tatălui	Prenume								Tip act	Nr. act / data	Emitent	
FOGHIȘ		IOANA-ALEXANDRA	1	06.07.1992	Loc. Oradea, Bdul. Stefan Cel Mare, Nr.134, Bl.B39, Ap.32, UAT. Oradea, Jud. Bihor	1/1	102011		Convenție	act notarial	1819, CONTRACT DE VANZARE - CUMPARARE / 04.05.2022	Garba Cornel	bun propriu
FOGHIȘ		IOANA-ALEXANDRA	1	06.07.1992	Loc. Oradea, Bdul. Stefan Cel Mare, Nr.134, Bl.B39, Ap.32, UAT. Oradea, Jud. Bihor	1/1	C1		Construire	act administrativ	2771, Certificat de atestarea a edif. constructiei / 09.05.2023	COMUNA CIUMEGHIU	

3. SARCINI / DEZMEMBRĂMINTE												
Titular			Data nașterii / CUI	Domiciliu / Sediul	Tipul sarcinii sau al dezmembrămintelor dreptului de proprietate	Cota parte	Identificator entitate asociată	Act juridic			Valoare ipotecă	Tip monedă
Nume / Denumire	Inițiala tatălui	Prenume						Tip act	Nr. act / data	Emitent		
-	-	-	-	-	-	-	-	-	-	-	-	-

4. NOTĂRI, PROCESE, INTERDICȚII			
Tipul notării	Tip act	Nr. act / data	Identificator entitate asociată
-	-	-	-

5. OBSERVAȚII		
Imobil împrejmuit / neîmprejmuit	Imobil contestat / necontestat	Alte observații
Împrejmuit		



REGISTRUL CADASTRAL AL IMOBILELOR

ANEXA Nr. 2

UAT Ciomeghiu
Zonă cooperativizată (Co)

Sector cadastral nr. 102

1. DESCRIEREA IMOBILULUI																
DATE TEREN											DATE CONSTRUCȚII					
Identificator teren	Adresă imobil	Număr cadastral	Nr. CF	Suprafața măsurată	Intravilan / extra.(I/E)	Nr. top.	Nr. tarla	Nr. parcelă	Categorie folosință	Suprafață parcelă	Identificator construcție	Cod grupă destinație	Suprafața construită	Nr. niveluri	Nr. CF	Constr. cu acte (DA/NU)
102012	Intravilan, Loc. Ciomeghiu, Nr.323, UAT. Ciomeghiu, Jud. Bihor; (Tarla: -, Parcela: -)		315 Ciomeghiu	1688	I	250, 251			CC	495	1	CL	102	1		DA
					I	250, 251		A	1193	2	CA	73	1		DA	

2. PROPRIETATEA / POSESIA															
Titularul dreptului / posesiei			Proprietar=1 / Posesor=0	Data nașterii / CUI	Domiciliu / Sediul	Cota parte	Identificator entitate asociată	Cotă parte teren UI	Mod de dobândire	Act juridic			Obs. privitoare la proprietar		
Nume / Denumire	Inițiala tatălui	Prenume								Tip act	Nr. act / data	Emitent			
ARDELEAN		IOAN	1		Jud. Neidentificat	1/1	102012, C1		Convenție	act notarial	12782, Contract de vânzare-cumpărare / 21.04.1993	Notariatul de stat județean Bihor	Lipsa CNP, și soția		
ARDELEAN		MARIANA	1	Jud. Neidentificat	Lipsa CNP										
ARDELEAN		IOAN	1		Jud. Neidentificat	1/1	C2		Construire	act administrativ	1889, Adeverință de construcții / 24.03.2023	Primăria Comunei Ciomeghiu	Lipsa CNP		
ARDELEAN		MARIANA	1	Jud. Neidentificat	Lipsa CNP										

3. SARCINI / DEZMEMBRĂMINTE													
Titular			Data nașterii / CUI	Domiciliu / Sediul	Tipul sarcinii sau al dezmembrămintelor dreptului de proprietate	Cota parte	Identificator entitate asociată	Act juridic			Valoare ipotecă	Tip monedă	
Nume / Denumire	Inițiala tatălui	Prenume						Tip act	Nr. act / data	Emitent			
-	-	-	-	-	-	-	-	-	-	-	-	-	-

4. NOTĂRI, PROCESE, INTERDICȚII				
Tipul notării	Tip act	Nr. act / data	Emitent	Identificator entitate asociată
-	-	-	-	-

5. OBSERVAȚII		
Imobil împrejmuit / neîmprejmuit	Imobil contestat / necontestat	Alte observații
Împrejmuit		



REGISTRUL CADASTRAL AL IMOBILELOR

ANEXA Nr. 2

UAT Ciomeghiu
Zonă cooperativizată (Co)

Sector cadastral nr. 102

1. DESCRIEREA IMOBILULUI																
DATE TEREN											DATE CONSTRUCȚII					
Identificator teren	Adresă imobil	Număr cadastral	Nr. CF	Suprafața măsurată	Intravilan / extra.(I/E)	Nr. top.	Nr. tarla	Nr. parcelă	Categorie folosință	Suprafața parcelă	Identificator construcție	Cod grupă destinație	Suprafața construită	Nr. niveluri	Nr. CF	Constr. cu acte (DA/NU)
102013	Intravilan, Loc. Ciomeghiu, Nr.324, UAT. Ciomeghiu, Jud. Bihor; (Tarla: -, Parcela: -)		55133	3214	I	252,253			CC	556	1	CL	96	1	55133-C1	DA
					I	252,253			A	2658	2	CA	46	1		DA
											3	CA	32	1		DA

2. PROPRIETATEA / POSESIA															
Titularul dreptului / posesiei			Proprietar=1 / Posesor=0	Data nașterii / CUI	Domiciliu / Sediu	Cota parte	Identificator entitate asociată	Cotă parte teren UI	Mod de dobândire	Act juridic			Obs. privitoare la proprietar		
Nume / Denumire	Inițiala tatălui	Prenume								Tip act	Nr. act / data	Emitent			
BOLDOR		MIHAI	1	01.10.1939	Loc. Ciomeghiu, Nr.281, UAT. Ciomeghiu, Jud. Bihor	1/1	102013, C1		Convenție	act notarial	624, Contract De Vânzare-Cumpărare / 30.05.2019	Dehelean Renata	bun propriu		
BOLDOR		MIHAI	1	01.10.1939	Jud. Neidentificat	1/1	C2, C3		Construire	act administrativ	1889, Adeverință de construcții / 24.03.2023	Primăria Comunei Ciomeghiu			

3. SARCINI / DEZMEMBRĂMINTE												
Titular			Data nașterii / CUI	Domiciliu / Sediu	Tipul sarcinii sau al dezmembrămintelor dreptului de proprietate	Cota parte	Identificator entitate asociată	Act juridic			Valoare ipotecă	Tip monedă
Nume / Denumire	Inițiala tatălui	Prenume						Tip act	Nr. act / data	Emitent		
-	-	-	-	-	-	-	-	-	-	-	-	-

4. NOTĂRI, PROCESE, INTERDICȚII				
Tipul notării	Tip act	Nr. act/ data	Emitent	Identificator entitate asociată
-	-	-	-	-

5. OBSERVAȚII		
Imobil împrejmuit/ neîmprejmuit	Imobil contestat/ necontestat	Alte observații
Împrejmuit		



REGISTRUL CADASTRAL AL IMOBILELOR

ANEXA Nr. 2

UAT Ciomeghiu
Zonă cooperativizată (Co)

Sector cadastral nr. 102


1. DESCRIEREA IMOBILULUI																
DATE TEREN											DATE CONSTRUCȚII					
Identificator teren	Adresă imobil	Număr cadastral	Nr. CF	Suprafața măsurată	Intravilan / extra.(I/E)	Nr. top.	Nr. tarla	Nr. parcelă	Categorie folosință	Suprafață parcelă	Identificator construcție	Cod grupă destinație	Suprafața construită	Nr. niveluri	Nr. CF	Constr. cu acte (DA/NU)
102014	Intravilan, Loc. Ciomeghiu, Nr.325, UAT. Ciomeghiu, Jud. Bihor; (Tarla: -, Parcela: -)		53186	3607	I	254, 255			CC	539	1	CL	124	1	53186-C1	DA
					I	254, 255			A	3068	2	CA	50	1		DA
											3	CA	59	1		DA

2. PROPRIETATEA / POSESIA															
Titularul dreptului / posesiei			Proprietar=1 / Posesor=0	Data nașterii / CUI	Domiciliu / Sediul	Cota parte	Identificator entitate asociată	Cotă parte teren UI	Mod de dobândire	Act juridic			Obs. privitoare la proprietar		
Nume / Denumire	Inițiala tatălui	Prenume								Tip act	Nr. act / data	Emitent			
GRECU		ION	1	06.07.1945	Romania, Jud. ARAD, Loc. Arad	1/2	102014		Convenție	act notarial	110, Contract de donație / 25.02.2015	Giurginca Ion			
GRECU		ION	1	06.07.1945	Romania, Jud. ARAD, Loc. Arad	1/2	C1		Convenție	act notarial	110, Contract de donație / 25.02.2015	Giurginca Ion			
GRECU		FLORICA	1	28.02.1952	Jud: Neidentificat	1/2	102014		Succesiune	act notarial	15, Certificat de moștenitor / 25.02.2015	Giurginca Ion	fiica		
GRECU		FLORICA	1	28.02.1952	Jud: Neidentificat	1/2	C1		Succesiune	act notarial	15, Certificat de moștenitor / 25.02.2015	Giurginca Ion	fiica		
GRECU		FLORICA	1	28.02.1952	Jud. Neidentificat	1/1	C2, C3		Construire	act administrativ	1889, Adeverință de construcții / 24.03.2023	Primăria Comunei Ciomeghiu			

3. SARCINI / DEZMEMBRĂMINTE															
Titular			Data nașterii / CUI	Domiciliu / Sediul	Tipul sarcinii sau al dezmembrămintelor dreptului de proprietate	Cota parte	Identificator entitate asociată	Act juridic			Valoare ipotecă	Tip monedă			
Nume / Denumire	Inițiala tatălui	Prenume						Tip act	Nr. act / data	Emitent					
-	-	-	-	-	-	-	-	-	-	-	-	-			

4. NOTĂRI, PROCESE, INTERDICȚII															
Tipul notării						Tip act		Nr. act / data		Emitent		Identificator entitate asociată			
-						-		-		-		-			

5. OBSERVAȚII															
Imobil împrejmuit / neîmprejmuit				Imobil contestat / necontestat				Alte observații							
Împrejmuit															



REGISTRUL CADASTRAL AL IMOBILELOR

ANEXA Nr. 2

UAT Ciomeghiu
Zonă cooperativizată (Co)

Sector cadastral nr. 102

1. DESCRIEREA IMOBILULUI																
DATE TEREN											DATE CONSTRUCȚII					
Identificator teren	Adresă imobil	Număr cadastral	Nr. CF	Suprafața măsurată	Intravilan / extra.(I/E)	Nr. top.	Nr. tarla	Nr. parcelă	Categorie folosință	Suprafață parcelă	Identificator construcție	Cod grupă destinație	Suprafața construită	Nr. niveluri	Nr. CF	Constr. cu acte (DA/NU)
102015	Intravilan, Loc. Ciomeghiu, Nr.326, UAT. Ciomeghiu, Jud. Bihor; (Tarla: -, Parcela: -)		208 Ciomeghiu	2068	I	256, 257			CC	700	1	CL	92	1		DA
					I	256, 257		A	1368							

2. PROPRIETATEA / POSESIA													
Titularul dreptului / posesiei			Proprietar=1 / Posesor=0	Data nașterii / CUI	Domiciliu / Sediul	Cota parte	Identificator entitate asociată	Cotă parte teren UI	Mod de dobândire	Act juridic			Obs. privitoare la proprietar
Nume / Denumire	Inițiala tatălui	Prenume								Tip act	Nr. act / data	Emitent	
CURA		ANA	1		Jud. Neidentificat	400/2068	102015		Convenție	act notarial	2958, Contract de vânzare-cumpărare / 28.03.1974	Notariatul de stat județean Bihor	Lipsa CNP, väd.
BOLDOR		IOAN	1		Jud. Neidentificat	400/2068	102015		Convenție	act notarial	2958, Contract de vânzare-cumpărare / 28.03.1974	Notariatul de stat județean Bihor	Lipsa CNP, și soția
BOLDOR		VIORICA	1		Jud. Neidentificat			Lipsa CNP, ca bun comun					
ANDRASI		FLORICA	0	27.10.1984	Jud. Neidentificat	1268/2068	102015		Constituire	act administrativ	1888, Adeverință de posesie / 24.03.2023	Primăria Comunei Ciomeghiu	
ANDRASI		FLORICA	1	27.10.1984	Jud. Neidentificat	1/1	C1		Construire	act administrativ	1889, Adeverință de construcție / 24.03.2023	Primăria Comunei Ciomeghiu	

3. SARCINI / DEZMEMBRĂMINTE													
Titular			Data nașterii / CUI	Domiciliu / Sediul	Tipul sarcinii sau al dezmembrămintelor dreptului de proprietate	Cota parte	Identificator entitate asociată	Act juridic			Valoare ipotecă	Tip monedă	
Nume / Denumire	Inițiala tatălui	Prenume						Tip act	Nr. act / data	Emitent			
CURA		ANA		Jud. Neidentificat	Uzufruct	400/2068	102015	act notarial	2958, Contract de vânzare-cumpărare / 28.03.1974	Notariatul de stat județean Bihor			

4. NOTĂRI, PROCESE, INTERDICȚII				
Tipul notării	Tip act	Nr. act/ data	Emitent	Identificator entitate asociată
Se notează posesia faptică asupra cotei de proprietate înscrisă sub B.1 și B.2 în favoarea lui: - ANDRASI FLORICA	act administrativ	1888, Adeverință de posesie / 24.03.2023	Primăria Comunei Ciomeghiu	102015



5. OBSERVAȚII		
Imobil împrejmuit/ neîmprejmuit	Imobil contestat/ necontestat	Alte observații
Împrejmuit		



REGISTRUL CADASTRAL AL IMOBILELOR

ANEXA Nr. 2

UAT Ciomeghiu
Zonă cooperativizată (Co)

Sector cadastral nr. 102

1. DESCRIEREA IMOBILULUI																
DATE TEREN											DATE CONSTRUCȚII					
Identificator teren	Adresă imobil	Număr cadastral	Nr. CF	Suprafața măsurată	Intravilan / extra.(I/E)	Nr. top.	Nr. tarla	Nr. parcelă	Categorie folosință	Suprafață parcelă	Identificator construcție	Cod grupă destinație	Suprafața construită	Nr. niveluri	Nr. CF	Constr. cu acte (DA/NU)
102016	Intravilan, Loc. Ciomeghiu, Nr.327, UAT. Ciomeghiu, Jud. Bihor; (Tarla: -, Parcela: -)		50501	2144	I	258, 259			A	1444	1	CL	34	1	50501-C1	DA
					I	258, 259			CC	700	2	CA	47	1		DA
											3	CL	76	1		DA
											4	CA	17	1		DA
											5	CA	19	1		DA

2. PROPRIETATEA / POSESIA													
Titularul dreptului / posesiei			Proprietar=1 / Posesor=0	Data nașterii / CUI	Domiciliu / Sediu	Cota parte	Identificator entitate asociată	Cotă parte teren UI	Mod de dobândire	Act juridic			Obs. privitoare la proprietar
Nume / Denumire	Inițiala tatălui	Prenume								Tip act	Nr. act / data	Emitent	
IGNAT		ROMEO-CIPRIAN	1	07.06.1979	Loc. Ciomeghiu, Nr.248, UAT. Ciomeghiu, Jud. Bihor	1/1	102016, C1		Convenție	act notarial	701, Contract de vanzare cumparare / 17.05.2018	BNP Dehelean Renata	bun propriu
IGNAT		ROMEO CIPRIAN	1	07.06.1979	Jud. Neidentificat	1/1	C2, C3, C4, C5		Construire	act administrativ	1889, Adeverință de construcții / 24.03.2023	Primăria Comunei Ciomeghiu	

3. SARCINI / DEZMEMBRĂMINTE												
Titular			Data nașterii / CUI	Domiciliu / Sediu	Tipul sarcinii sau al dezmembrămintelor dreptului de proprietate	Cota parte	Identificator entitate asociată	Act juridic			Valoare ipotecă	Tip monedă
Nume / Denumire	Inițiala tatălui	Prenume						Tip act	Nr. act / data	Emitent		
-	-	-	-	-	-	-	-	-	-	-	-	-

4. NOTĂRI, PROCESE, INTERDICȚII				
Tipul notării	Tip act	Nr. act/ data	Emitent	Identificator entitate asociată
-	-	-	-	-

5. OBSERVAȚII		
Imobil împrejmuit/ neîmprejmuit	Imobil contestat/ necontestat	Alte observații
Împrejmuit		



REGISTRUL CADASTRAL AL IMOBILELOR

ANEXA Nr. 2

UAT Ciomeghiu
Zonă cooperativizată (Co)

Sector cadastral nr. 102

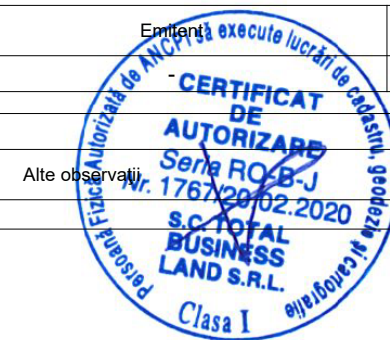
1. DESCRIEREA IMOBILULUI																
DATE TEREN											DATE CONSTRUCȚII					
Identificator teren	Adresă imobil	Număr cadastral	Nr. CF	Suprafața măsurată	Intravilan / extra.(I/E)	Nr. top.	Nr. tarla	Nr. parcelă	Categorie folosință	Suprafață parcelă	Identificator construcție	Cod grupă destinație	Suprafața construită	Nr. niveluri	Nr. CF	Constr. cu acte (DA/NU)
102017	Intravilan, Loc. Ciomeghiu, Nr.328, UAT. Ciomeghiu, Jud. Bihor; (Tarla: -, Parcela: -)		51093	2899	I	261, 260/2			CC	1200	1	CL	96	1	51093-C1	DA
					I	261, 260/2			A	1699	2	CL	77	1		DA
											3	CA	60	1		DA
											4	CA	40	1		DA
											5	CA	38	1		DA

2. PROPRIETATEA / POSESIA													
Titularul dreptului / posesiei			Proprietar=1 / Posesor=0	Data nașterii / CUI	Domiciliu / Sediu	Cota parte	Identificator entitate asociată	Cotă parte teren UI	Mod de dobândire	Act juridic			Obs. privitoare la proprietar
Nume / Denumire	Inițiala tatălui	Prenume								Tip act	Nr. act / data	Emitent	
POP		VIORICA	1		Jud. Neidentificat	1/1	102017, C1		Convenție	act notarial	9428, Contract de vânzare-cumpărare / 24.03.1993	NP VOINEA MIRCEA	Lipsa CNP, casat. cu
POP		AUREL	1		Jud. Neidentificat								Lipsa CNP
POP		VIORICA	1		Jud. Neidentificat	1/1	C2, C3, C4, C5		Construire	act administrativ	1889, Adeverință de construcții / 24.03.2023	Primăria Comunei Ciomeghiu	Lipsa CNP
POP		AUREL	1		Jud. Neidentificat								Lipsa CNP

3. SARCINI / DEZMEMBRĂMINTE												
Titular			Data nașterii / CUI	Domiciliu / Sediu	Tipul sarcinii sau al dezmembrămintelor dreptului de proprietate	Cota parte	Identificator entitate asociată	Act juridic			Valoare ipotecă	Tip monedă
Nume / Denumire	Inițiala tatălui	Prenume						Tip act	Nr. act / data	Emitent		
-	-	-	-	-	-	-	-	-	-	-	-	-

4. NOTĂRI, PROCESE, INTERDICȚII				
Tipul notării	Tip act	Nr. act/ data	Emitent	Identificator entitate asociată
-	-	-	-	-

5. OBSERVAȚII	
Imobil împrejmuit/ neîmprejmuit	Imobil contestat/ necontestat
Împrejmuit	



REGISTRUL CADASTRAL AL IMOBILELOR

ANEXA Nr. 2

UAT Ciomeghiu
Zonă cooperativizată (Co)

Sector cadastral nr. 102

1. DESCRIEREA IMOBILULUI																
DATE TEREN											DATE CONSTRUCȚII					
Identificator teren	Adresă imobil	Număr cadastral	Nr. CF	Suprafața măsurată	Intravilan / extra.(I/E)	Nr. top.	Nr. tarla	Nr. parcelă	Categorie folosință	Suprafață parcelă	Identificator construcție	Cod grupă destinație	Suprafața construită	Nr. niveluri	Nr. CF	Constr. cu acte (DA/NU)
102018	Intravilan, Loc. Ciomeghiu, Nr.329, UAT. Ciomeghiu, Jud. Bihor; (Tarla: -, Parcela: -)		55542	2667	I	262/2,263/2, 262/1,263/1			CC	750	1	CL	147	1	55542-C1	DA
					I	262/2,263/2, 262/1,263/1			A	1917	2	CA	16	1		DA

2. PROPRIETATEA / POSESIA													
Titularul dreptului / posesiei			Proprietar=1 / Posesor=0	Data nașterii / CUI	Domiciliu / Sediul	Cota parte	Identificator entitate asociată	Cotă parte teren UI	Mod de dobândire	Act juridic			Obs. privitoare la proprietar
Nume / Denumire	Inițiala tatălui	Prenume								Tip act	Nr. act / data	Emitent	
SIGHISMUND		SINZIANA	1		Jud. Neidentificat	1/1	102018, C1		Convenție	act notarial	1314, Contract De Vânzare-Cumpărare / 18.08.2008	NP Giurginca Ion	Lipsa CNP, casat cu
SIGHISMUND		SORIN	1		Jud. Neidentificat								Lipsa CNP
SIGHISMUND		SINZIANA	1		Jud. Neidentificat	1/1	C2		Construire	act administrativ	1889, Adeverință de construcții / 24.03.2023	Primăria Comunei Ciomeghiu	Lipsa CNP
SIGHISMUND		SORIN	1		Jud. Neidentificat								Lipsa CNP

3. SARCINI / DEZMEMBRĂMINTE												
Titular			Data nașterii / CUI	Domiciliu / Sediul	Tipul sarcinii sau al dezmembrămintelor dreptului de proprietate	Cota parte	Identificator entitate asociată	Act juridic			Valoare ipotecă	Tip monedă
Nume / Denumire	Inițiala tatălui	Prenume						Tip act	Nr. act / data	Emitent		
-	-	-	-	-	-	-	-	-	-	-	-	-

4. NOTĂRI, PROCESE, INTERDICȚII				
Tipul notării	Tip act	Nr. act / data	Emitent	Identificator entitate asociată
-	-	-	-	-

5. OBSERVAȚII		
Imobil împrejmuit / neîmprejmuit	Imobil contestat / necontestat	Alte observații
Neîmprejmuit		Și CFE 55395



REGISTRUL CADASTRAL AL IMOBILELOR

ANEXA Nr. 2

UAT Ciomeghiu
Zonă cooperativizată (Co)

Sector cadastral nr. 102

1. DESCRIEREA IMOBILULUI																
DATE TEREN										DATE CONSTRUCȚII						
Identificator teren	Adresă imobil	Număr cadastral	Nr. CF	Suprafața măsurată	Intravilan / extra.(I/E)	Nr. top.	Nr. tarla	Nr. parcelă	Categorie folosință	Suprafață parcelă	Identificator construcție	Cod grupă destinație	Suprafața construită	Nr. niveluri	Nr. CF	Constr. cu acte (DA/NU)
102019	Intravilan, Loc. Ciomeghiu, Nr.330, UAT. Ciomeghiu, Jud. Bihor; (Tarla: -, Parcela: -)		53993	1364	I	264,265			CC	350	1	CL	60	1	53993-C1	DA
					I	264,265		A	1014	2	CA	45	1		DA	

2. PROPRIETATEA / POSESIA													
Titularul dreptului / posesiei			Proprietar=1 / Posesor=0	Data nașterii / CUI	Domiciliu / Sediul	Cota parte	Identificator entitate asociată	Cotă parte teren UI	Mod de dobândire	Act juridic			Obs. privitoare la proprietar
Nume / Denumire	Inițiala tatălui	Prenume								Tip act	Nr. act / data	Emitent	
SICOE		LACRAMIOARA-LAURA	1		Jud. Neidentificat	1/1	102019		Convenție	act notarial	1197, Contract De Intretinere / 20.06.2005	Bnp SZASZ DENES ALBERT	Lipsa CNP
SICOE		LACRAMIOARA-LAURA	1		Jud. Neidentificat	1/1	C1		Convenție	act notarial	1197, Contract De Intretinere / 20.06.2005	Bnp SZASZ DENES ALBERT	Lipsa CNP
SICOE		LACRAMIOARA LAURA	1		Jud. Neidentificat	1/1	C2		Construire	act administrativ	1889, Adeverință de construcții / 24.03.2023	Primăria Comunei Ciomeghiu	Lipsa CNP

3. SARCINI / DEZMEMBRĂMINTE												
Titular			Data nașterii / CUI	Domiciliu / Sediul	Tipul sarcinii sau al dezmembrămintelor dreptului de proprietate	Cota parte	Identificator entitate asociată	Act juridic			Valoare ipotecă	Tip monedă
Nume / Denumire	Inițiala tatălui	Prenume						Tip act	Nr. act / data	Emitent		
-	-	-	-	-	-	-	-	-	-	-	-	-

4. NOTĂRI, PROCESE, INTERDICȚII			
Tipul notării	Tip act	Nr. act/ data	Identificator entitate asociată
-	-	-	-

5. OBSERVAȚII		
Imobil împrejmuit/ neîmprejmuit	Imobil contestat/ necontestat	Alte observații
Împrejmuit		Imobil amplasat și pe nr. topo 264,265/1



REGISTRUL CADASTRAL AL IMOBILELOR

ANEXA Nr. 2

UAT Ciomeghiu
Zonă cooperativizată (Co)

Sector cadastral nr. 102

1. DESCRIEREA IMOBILULUI																
DATE TEREN										DATE CONSTRUCȚII						
Identificator teren	Adresă imobil	Număr cadastral	Nr. CF	Suprafața măsurată	Intravilan / extra.(I/E)	Nr. top.	Nr. tarla	Nr. parcelă	Categorie folosință	Suprafață parcelă	Identificator construcție	Cod grupă destinație	Suprafața construită	Nr. niveluri	Nr. CF	Constr. cu acte (DA/NU)
102020	Intravilan, Loc. Ciomeghiu, Nr.331, UAT. Ciomeghiu, Jud. Bihor; (Tarla: -, Parcela: -)		50060	2312	I	266, 267/1			CC	500	1	CL	98	1	50060-C1	DA
					I	266, 267/1			A	1812	2	CA	61	1		DA

2. PROPRIETATEA / POSESIA															
Titularul dreptului / posesiei			Proprietar=1 / Posesor=0	Data nașterii / CUI	Domiciliu / Sediul	Cota parte	Identificator entitate asociată	Cotă parte teren UI	Mod de dobândire	Act juridic			Obs. privitoare la proprietar		
Nume / Denumire	Inițiala tatălui	Prenume								Tip act	Nr. act / data	Emitent			
LUCACIU		VIORICA	1	17.04.1978	Loc. Salonta, Str. ORADIEI, Nr.45, UAT. Salonta, Jud. Bihor	6/16	102020, C1		Hotărâre Judecătorească	hotărâre judecătorească	402, Sentinta civila / 16.06.2022	Judecatoria Salonta	1/2 parti		
CIONCA		CORNELIA RALUCA	1		Jud. Neidentificat								Lipsa CNP, 1/2 parti		
LUCACIU		VIORICA	1	17.04.1978	Loc. Salonta, Str. ORADIEI, Nr.45, UAT. Salonta, Jud. Bihor	10/16	102020, C1		Convenție	act notarial	114, Contract de intretinere / 06.02.2024	NP Szasz Denes Albert			
LUCACIU		VIORICA	1	17.04.1978	Jud. Neidentificat	1/1	C2		Construire	act administrativ	1889, Adeverință de construcții / 24.03.2023	Primăria Comunei Ciomeghiu	Lipsa CNP		
CIONCA		CORNELIA RALUCA	1		Jud. Neidentificat										

3. SARCINI / DEZMEMBRĂMINTE															
Titular			Data nașterii / CUI	Domiciliu / Sediul	Tipul sarcinii sau al dezmembrămintelor dreptului de proprietate	Cota parte	Identificator entitate asociată	Act juridic			Valoare ipotecă	Tip monedă			
Nume / Denumire	Inițiala tatălui	Prenume						Tip act	Nr. act / data	Emitent					
LUCACIU		CORNELIU-GHEORGHE	23.01.1951	Loc. Salonta, Str. ORADIEI, Nr.45, UAT. Salonta, Jud. Bihor	Uzufruct viager	10/16	102020, C1	act notarial	114, Contract de intretinere / 06.02.2024	NP Szasz Denes Albert					

4. NOTĂRI, PROCESE, INTERDICȚII															
Tipul notării						Tip act			Nr. act / data			Identificator entitate asociată			
-						-			-			-			

5. OBSERVAȚII															
Imobil împrejmuit / neîmprejmuit				Imobil contestat / necontestat				Alte observații							
Împrejmuit								Imobil amplasat și pe nr. topo 264, 265							



REGISTRUL CADASTRAL AL IMOBILELOR

ANEXA Nr. 2

UAT Ciomeghiu
Zonă cooperativizată (Co)


Sector cadastral nr. 102

1. DESCRIEREA IMOBILULUI																
DATE TEREN											DATE CONSTRUCȚII					
Identificator teren	Adresă imobil	Număr cadastral	Nr. CF	Suprafața măsurată	Intravilan / extra.(I/E)	Nr. top.	Nr. tarla	Nr. parcelă	Categorie folosință	Suprafață parcelă	Identificator construcție	Cod grupă destinație	Suprafața construită	Nr. niveluri	Nr. CF	Constr. cu acte (DA/NU)
102021	Intravilan, Loc. Ciomeghiu, Nr.332, UAT. Ciomeghiu, Jud. Bihor; (Tarla: -, Parcela: -)		54353	1380	I	268/1			CC	500	1	CL	117	1	54353-C1	DA
					I	268/1			A	880	2	CA	44	1		DA
											3	CA	34	1		DA

2. PROPRIETATEA / POSESIA													
Titularul dreptului / posesiei			Proprietar=1 / Posesor=0	Data nașterii / CUI	Domiciliu / Sediu	Cota parte	Identificator entitate asociată	Cotă parte teren UI	Mod de dobândire	Act juridic			Obs. privitoare la proprietar
Nume / Denumire	Inițiala tatălui	Prenume								Tip act	Nr. act / data	Emitent	
PLEȘ		IOANA-GEORGIANA	1	10.01.1998	Loc. Oradea, Str. Onestiilor 100, Nr.84, Bl. P60, Ap.13, UAT. Oradea, Jud. Bihor	800/1380	102021		Convenție	act notarial	538, Contract de donatie / 01.09.2022	NP Giurginca Ion	
PLEȘ		IOANA-GEORGIANA	1	10.01.1998	Loc. Oradea, Str. Onestiilor 100, Nr.84, Bl. P60, Ap.13, UAT. Oradea, Jud. Bihor	1/1	C1		Convenție	act notarial	538, Contract de donatie / 01.09.2022	NP Giurginca Ion	
NEIDENTIFICAT		NEIDENTIFICAT	0		Jud. Neidentificat	580/1380	102021		Constituire	act normativ	7 / 13.03.1996	Parlamentul României	Proprietar neidentificat.
PLEȘ		IOANA-GEORGIANA	1	10.01.1998	Jud. Neidentificat	1/1	C2, C3		Construire	act administrativ	1889, Adeverință de construcții / 24.03.2023	Primăria Comunei Ciomeghiu	

3. SARCINI / DEZMEMBRĂMINTE												
Titular			Data nașterii / CUI	Domiciliu / Sediu	Tipul sarcinii sau al dezmembrămintelor dreptului de proprietate	Cota parte	Identificator entitate asociată	Act juridic			Valoare ipotecă	Tip monedă
Nume / Denumire	Inițiala tatălui	Prenume						Tip act	Nr. act / data	Emitent		
BOLDOR		GAVRIL	06.05.1936	Loc. Ciomeghiu, Nr.332, UAT. Ciomeghiu, Jud. Bihor	Uzufruct viager	800/1380	102021	act notarial	10, Act de sistare a indiviziunii / 11.01.2019	NP Giurginca Ion		
BOLDOR		GAVRIL	06.05.1936	Loc. Ciomeghiu, Nr.332, UAT. Ciomeghiu, Jud. Bihor	Uzufruct viager	1/1	C1	act notarial	10, Act de sistare a indiviziunii / 11.01.2019	NP Giurginca Ion		

4. NOTĂRI, PROCESE, INTERDICȚII				
Tipul notării	Tip act	Nr. act / data	Emitent	Identificator entitate asociată
Se noteaza mentiunea de proprietar neidentificat	act normativ	7 / 13.03.1996	Parlamentul României	102021



5. OBSERVAȚII

Imobil împrejmuit/ neîmprejmuit	Imobil contestat/ necontestat	Alte observații
Împrejmuit		Parte din CFE 54353. Imobil amplasat și pe nr. topo 266, 267, 523. Nr. topo nedezmembrate pe plan



REGISTRUL CADASTRAL AL IMOBILELOR

ANEXA Nr. 2

UAT Ciumeghiu
Zonă cooperativizată (Co)

Sector cadastral nr. 102

1. DESCRIEREA IMOBILULUI																
DATE TEREN											DATE CONSTRUCȚII					
Identificator teren	Adresă imobil	Număr cadastral	Nr. CF	Suprafața măsurată	Intravilan / extra.(I/E)	Nr. top.	Nr. tarla	Nr. parcelă	Categorie folosință	Suprafață parcelă	Identificator construcție	Cod grupă destinație	Suprafața construită	Nr. niveluri	Nr. CF	Constr. cu acte (DA/NU)
102022	Intravilan, Loc. Ciumeghiu, Nr.333, UAT. Ciumeghiu, Jud. Bihor; (Tarla: -, Parcela: -)		322, 104 Ciumeghiu	1500	I	268/2, 269, 271			CC	250	1	CL	46	1		DA
					I	268/2, 269, 271		A	1250	2	CA	20	1		DA	

2. PROPRIETATEA / POSESIA													
Titularul dreptului / posesiei			Proprietar=1 / Posesor=0	Data nașterii / CUI	Domiciliu / Sediul	Cota parte	Identificator entitate asociată	Cotă parte teren UI	Mod de dobândire	Act juridic			Obs. privitoare la proprietar
Nume / Denumire	Inițiala tatălui	Prenume								Tip act	Nr. act / data	Emitent	
MOȚOC		DANIEL GEORGE	0	07.06.1998	Jud. Neidentificat	1/1	102022		Constituire	act administrativ	1888, Adeverință de posesie / 24.03.2023	Primăria Comunei Ciumeghiu	
MOȚOC		DANIEL GEORGE	1	07.06.1998	Jud. Neidentificat	1/1	C1, C2		Construire	act administrativ	1889, Adeverință de construcții / 24.03.2023	Primăria Comunei Ciumeghiu	

3. SARCINI / DEZMEMBRĂMINTE												
Titular			Data nașterii / CUI	Domiciliu / Sediul	Tipul sarcinii sau al dezmembrămintelor dreptului de proprietate	Cota parte	Identificator entitate asociată	Act juridic			Valoare ipotecă	Tip monedă
Nume / Denumire	Inițiala tatălui	Prenume						Tip act	Nr. act / data	Emitent		
-	-	-	-	-	-	-	-	-	-	-	-	-

4. NOTĂRI, PROCESE, INTERDICȚII				
Tipul notării	Tip act	Nr. act / data	Emitent	Identificator entitate asociată
-	-	-	-	-

5. OBSERVAȚII		
Imobil împrejmuit / neîmprejmuit	Imobil contestat / necontestat	Alte observații
Neîmprejmuit		



REGISTRUL CADASTRAL AL IMOBILELOR

ANEXA Nr. 2

UAT Ciumeghiu
Zonă cooperativizată (Co)

Sector cadastral nr. 102

1. DESCRIEREA IMOBILULUI																
DATE TEREN										DATE CONSTRUCȚII						
Identificator teren	Adresă imobil	Număr cadastral	Nr. CF	Suprafața măsurată	Intravilan / extra.(I/E)	Nr. top.	Nr. tarla	Nr. parcelă	Categorie folosință	Suprafață parcelă	Identificator construcție	Cod grupă destinație	Suprafața construită	Nr. niveluri	Nr. CF	Constr. cu acte (DA/NU)
102023	Intravilan, Loc. Ciumeghiu, Nr.334, UAT. Ciumeghiu, Jud. Bihor; (Tarla: -, Parcela: -)		104 Ciumeghiu	1753	I	270, 271, 523			CC	600	1	CL	104	1		DA
					I	270, 271, 523		A	1153							

2. PROPRIETATEA / POSESIA													
Titularul dreptului / posesiei			Proprietar=1 / Posesor=0	Data nașterii / CUI	Domiciliu / Sediu	Cota parte	Identificator entitate asociată	Cotă parte teren UI	Mod de dobândire	Act juridic			Obs. privitoare la proprietar
Nume / Denumire	Inițiala tatălui	Prenume								Tip act	Nr. act / data	Emitent	
IGNAT		MIHAELA	0	05.12.1977	Jud. Neidentificat	1/1	102023		Constituire	act administrativ	1888, Adeverință de posesie / 24.03.2023	Primăria Comunei Ciumeghiu	
IGNAT		MIHAELA	1	05.12.1977	Jud. Neidentificat	1/1	C1		Construire	act administrativ	1889, Adeverință de construcții / 24.03.2023	Primăria Comunei Ciumeghiu	

3. SARCINI / DEZMEMBRĂMINTE													
Titular			Data nașterii / CUI	Domiciliu / Sediu	Tipul sarcinii sau al dezmembrămintelor dreptului de proprietate	Cota parte	Identificator entitate asociată	Act juridic			Valoare ipotecă	Tip monedă	
Nume / Denumire	Inițiala tatălui	Prenume						Tip act	Nr. act / data	Emitent			
-	-	-	-	-	-	-	-	-	-	-	-	-	-

4. NOTĂRI, PROCESE, INTERDICȚII				
Tipul notării	Tip act	Nr. act / data	Emitent	Identificator entitate asociată
-	-	-	-	-

5. OBSERVAȚII		
Imobil împrejmuit / neîmprejmuit	Imobil contestat / necontestat	Alte observații
Neîmprejmuit		Parte din C.F. 54186



REGISTRUL CADASTRAL AL IMOBILELOR

ANEXA Nr. 2

UAT Ciomeghiu
Zonă cooperativizată (Co)

Sector cadastral nr. 102

1. DESCRIEREA IMOBILULUI																
DATE TEREN											DATE CONSTRUCȚII					
Identificator teren	Adresă imobil	Număr cadastral	Nr. CF	Suprafața măsurată	Intravilan / extra.(I/E)	Nr. top.	Nr. tarla	Nr. parcelă	Categorie folosință	Suprafață parcelă	Identificator construcție	Cod grupă destinație	Suprafața construită	Nr. niveluri	Nr. CF	Constr. cu acte (DA/NU)
102024	Intravilan, Loc. Ciomeghiu, Nr.335, UAT. Ciomeghiu, Jud. Bihor; (Tarla: -, Parcela: -)		54565	2053	I	273,272/2			A	2053						

2. PROPRIETATEA / POSESIA															
Titularul dreptului / posesiei			Proprietar=1 / Posesor=0	Data nașterii / CUI	Domiciliu / Sediul	Cota parte	Identificator entitate asociată	Cotă parte teren UI	Mod de dobândire	Act juridic			Obs. privitoare la proprietar		
Nume / Denumire	Inițiala tatălui	Prenume								Tip act	Nr. act / data	Emitent			
RAD		SILVIA	1		Jud. Neidentificat	822/2053	102024		Convenție	act notarial	0, Contract De Vanzare Cumparare / 12.01.1998	NP Voinea Mircea	Lipsa CNP		
RAD		SERGIU-DARIUS	1	25.07.1989	Loc. Ciomeghiu, Nr.287, UAT. Ciomeghiu, Jud. Bihor	822/2053	102024		Succesiune	act notarial	50, Certificat de mostenitor / 02.03.2018	NP Szasz Denes Albert			
RAD		SERGIU-DARIUS	0	25.07.1989	Jud. Neidentificat	409/2053	102024		Constituire	act administrativ	1888, Adeverință de posesie / 24.03.2023	Primăria Comunei Ciomeghiu			

3. SARCINI / DEZMEMBRĂMINTE												
Titular			Data nașterii / CUI	Domiciliu / Sediul	Tipul sarcinii sau al dezmembrămintelor dreptului de proprietate	Cota parte	Identificator entitate asociată	Act juridic			Valoare ipotecă	Tip monedă
Nume / Denumire	Inițiala tatălui	Prenume						Tip act	Nr. act / data	Emitent		
-	-	-	-	-	-	-	-	-	-	-	-	-

4. NOTĂRI, PROCESE, INTERDICȚII				
Tipul notării	Tip act	Nr. act / data	Emitent	Identificator entitate asociată
-	-	-	-	-

5. OBSERVAȚII		
Imobil împrejmuit / neîmprejmuit	Imobil contestat / necontestat	Alte observații
Împrejmuit		Parte din CPE 54565



REGISTRUL CADASTRAL AL IMOBILELOR

ANEXA Nr. 2

UAT Ciomeghiu
Zonă cooperativizată (Co)

Sector cadastral nr. 102

1. DESCRIEREA IMOBILULUI																
DATE TEREN											DATE CONSTRUCȚII					
Identificator teren	Adresă imobil	Număr cadastral	Nr. CF	Suprafața măsurată	Intravilan / extra.(I/E)	Nr. top.	Nr. tarla	Nr. parcelă	Categorie folosință	Suprafață parcelă	Identificator construcție	Cod grupă destinație	Suprafața construită	Nr. niveluri	Nr. CF	Constr. cu acte (DA/NU)
102025	Intravilan, Loc. Ciomeghiu, Nr.336, UAT. Ciomeghiu, Jud. Bihor; (Tarla: -, Parcela: -)		241 Ciomeghiu	2645	I	274, 275/1, 523			CC	745	1	CL	93	1		NU
					I	274, 275/1, 523		A	1900							

2. PROPRIETATEA / POSESIA													
Titularul dreptului / posesiei			Proprietar=1 / Posesor=0	Data nașterii / CUI	Domiciliu / Sediul	Cota parte	Identificator entitate asociată	Cotă parte teren UI	Mod de dobândire	Act juridic			Obs. privitoare la proprietar
Nume / Denumire	Inițiala tatălui	Prenume								Tip act	Nr. act / data	Emitent	
NEIDENTIFICAT		NEIDENTIFICAT	0		Jud. Neidentificat	1/1	102025		Constituire	act normativ	7 / 13.03.1996	Parlamentul României	Proprietar neidentificat.

3. SARCINI / DEZMEMBRĂMINTE												
Titular			Data nașterii / CUI	Domiciliu / Sediul	Tipul sarcinii sau al dezmembrămintelor dreptului de proprietate	Cota parte	Identificator entitate asociată	Act juridic			Valoare ipotecă	Tip monedă
Nume / Denumire	Inițiala tatălui	Prenume						Tip act	Nr. act / data	Emitent		
-	-	-	-	-	-	-	-	-	-	-	-	-

4. NOTĂRI, PROCESE, INTERDICȚII				
Tipul notării	Tip act	Nr. act / data	Emitent	Identificator entitate asociată
Se noteaza mentiunea de proprietar neidentificat	act normativ	7 / 13.03.1996	Parlamentul României	102025

5. OBSERVAȚII		
Imobil împrejmuit / neîmprejmuit	Imobil contestat / necontestat	Alte observații
Împrejmuit		Parte din CFE 54186



REGISTRUL CADASTRAL AL IMOBILELOR

ANEXA Nr. 2

UAT Ciomeghiu
Zonă cooperativizată (Co)

Sector cadastral nr. 102

1. DESCRIEREA IMOBILULUI																
DATE TEREN										DATE CONSTRUCȚII						
Identificator teren	Adresă imobil	Număr cadastral	Nr. CF	Suprafața măsurată	Intravilan / extra.(I/E)	Nr. top.	Nr. tarla	Nr. parcelă	Categorie folosință	Suprafață parcelă	Identificator construcție	Cod grupă destinație	Suprafața construită	Nr. niveluri	Nr. CF	Constr. cu acte (DA/NU)
102026	Intravilan, Loc. Ciomeghiu, Nr.337, UAT. Ciomeghiu, Jud. Bihor; (Tarla: -, Parcela: -)		54296	1814	I	277			CC	850	1	CL	82	1	54296-C1	DA
					I	277			A	964	2	CA	33	1		DA
											3	CA	42	1		DA
											4	CA	36	1		DA

2. PROPRIETATEA / POSESIA													
Titularul dreptului / posesiei			Proprietar=1 / Posesor=0	Data nașterii / CUI	Domiciliu / Sediu	Cota parte	Identificator entitate asociată	Cotă parte teren UI	Mod de dobândire	Act juridic			Obs. privitoare la proprietar
Nume / Denumire	Inițiala tatălui	Prenume								Tip act	Nr. act / data	Emitent	
CURA		GHEORGHE	1	15.02.1962	Loc. Ciomeghiu, Nr.337, UAT. Ciomeghiu, Jud. Bihor	1/1	C1		Succesiune	act notarial	4, Certificat de mostenitor / 18.01.2019	Dehelean Renata	
CURA		GHEORGHE	1	15.02.1962	Loc. Ciomeghiu, Nr.337, UAT. Ciomeghiu, Jud. Bihor	250/1814	102026		Lege	act administrativ	445, Ordinul / 24.12.2019	Institutia Prefectului Bihor	
CURA		GHEORGHE	0	15.02.1962	Jud. Neidentificat	1564/1814	102026		Constituire	act administrativ	1888, Adeverință de posesie / 24.03.2023	Primăria Comunei Ciomeghiu	
CURA		GHEORGHE	1	15.02.1962	Jud. Neidentificat	1/1	C2, C3, C4		Construire	act administrativ	1889, Adeverință de construcții / 24.03.2023	Primăria Comunei Ciomeghiu	

3. SARCINI / DEZMEMBRĂMINTE												
Titular			Data nașterii / CUI	Domiciliu / Sediu	Tipul sarcinii sau al dezmembrămintelor dreptului de proprietate	Cota parte	Identificator entitate asociată	Act juridic			Valoare ipotecă	Tip monedă
Nume / Denumire	Inițiala tatălui	Prenume						Tip act	Nr. act / data	Emitent		
-	-	-	-	-	-	-	-	-	-	-	-	-

4. NOTĂRI, PROCESE, INTERDICȚII			
Tipul notării	Tip act	Nr. act / data	Identificator entitate asociată
-	-	-	-

5. OBSERVAȚII		
Imobil împrejmuit / neîmprejmuit	Imobil contestat / necontestat	Alte observații
Împrejmuit		Parte din CFE 54296. Imobil amplasat și pe nr. topo 276/2, 274, 523, Nr. topo 523 - nedezmembrat pe plan



REGISTRUL CADASTRAL AL IMOBILELOR

ANEXA Nr. 2

UAT Ciomeghiu
Zonă cooperativizată (Co)

Sector cadastral nr. 102

1. DESCRIEREA IMOBILULUI																
DATE TEREN											DATE CONSTRUCȚII					
Identificator teren	Adresă imobil	Număr cadastral	Nr. CF	Suprafața măsurată	Intravilan / extra.(I/E)	Nr. top.	Nr. tarla	Nr. parcelă	Categorie folosință	Suprafață parcelă	Identificator construcție	Cod grupă destinație	Suprafața construită	Nr. niveluri	Nr. CF	Constr. cu acte (DA/NU)
102027	Intravilan, Loc. Ciomeghiu, Nr.338, UAT. Ciomeghiu, Jud. Bihor; (Tarla: -, Parcela: -)		52310	1061	I	279/1.a, 279/1.b, 277, 276/1, 523			CC	450	1	CL	223	1		NU
					I	279/1.a, 279/1.b, 277, 276/1, 523			A	611						

2. PROPRIETATEA / POSESIA													
Titularul dreptului / posesiei			Proprietar=1 / Posesor=0	Data nașterii / CUI	Domiciliu / Sediul	Cota parte	Identificator entitate asociată	Cotă parte teren UI	Mod de dobândire	Act juridic			Obs. privitoare la proprietar
Nume / Denumire	Inițiala tatălui	Prenume								Tip act	Nr. act / data	Emitent	
NEIDENTIFICAT		NEIDENTIFICAT	0		Jud. Neidentificat	1/1	102027		Constituire	act normativ	7 / 13.03.1996	Parlamentul României	Proprietar neidentificat.

3. SARCINI / DEZMEMBRĂMINTE												
Titular			Data nașterii / CUI	Domiciliu / Sediul	Tipul sarcinii sau al dezmembrămintelor dreptului de proprietate	Cota parte	Identificator entitate asociată	Act juridic			Valoare ipotecă	Tip monedă
Nume / Denumire	Inițiala tatălui	Prenume						Tip act	Nr. act / data	Emitent		
-	-	-	-	-	-	-	-	-	-	-	-	-

4. NOTĂRI, PROCESE, INTERDICȚII				
Tipul notării	Tip act	Nr. act/ data	Emitent	Identificator entitate asociată
Se noteaza mentiunea de proprietar neidentificat	act normativ	7 / 13.03.1996	Parlamentul României	102027

5. OBSERVAȚII		
Imobil împrejmuit/ neîmprejmuit	Imobil contestat/ necontestat	Alte observații
Împrejmuit		Parte din CFE 54296 și CFE 54186. Construcția din CFE 52310 - autodemolată



REGISTRUL CADASTRAL AL IMOBILELOR

ANEXA Nr. 2

UAT Ciomeghiu
Zonă cooperativizată (Co)

Sector cadastral nr. 102

1. DESCRIEREA IMOBILULUI																
DATE TEREN										DATE CONSTRUCȚII						
Identificator teren	Adresă imobil	Număr cadastral	Nr. CF	Suprafața măsurată	Intravilan / extra.(I/E)	Nr. top.	Nr. tarla	Nr. parcelă	Categorie folosință	Suprafață parcelă	Identificator construcție	Cod grupă destinație	Suprafața construită	Nr. niveluri	Nr. CF	Constr. cu acte (DA/NU)
102028	Intravilan, Loc. Ciomeghiu, Nr.339, UAT. Ciomeghiu, Jud. Bihor; (Tarla: -, Parcela: -)		51691	1669	I				CC	800	1	CL	108	1	51691-C1	DA
					I				A	869	2	CA	73	1	51691-C2	DA
											3	CA	6	1		DA
											4	CA	33	1		DA

2. PROPRIETATEA / POSESIA													
Titularul dreptului / posesiei			Proprietar=1 / Posesor=0	Data nașterii / CUI	Domiciliu / Sediu	Cota parte	Identificator entitate asociată	Cotă parte teren UI	Mod de dobândire	Act juridic			Obs. privitoare la proprietar
Nume / Denumire	Inițiala tatălui	Prenume								Tip act	Nr. act / data	Emitent	
SAVA		DANIEL VASILE	1		Jud. Neidentificat	1/1	102028		Convenție	act notarial	744 / 17.04.2013	GEAMBASU DIANA	Lipsa CNP, si
SAVA		GEORGIANA ANDREEA	1		Jud. Neidentificat								Lipsa CNP
SAVA		DANIEL VASILE	1		Jud. Neidentificat	1/1	C1, C2, C3, C4		Construire	act administrativ	2232 / 15.06.2012	Primaria Comunei Ciomeghiu	Lipsa CNP, si sotia
SAVA		GEORGIANA ANDREEA	1		Jud. Neidentificat								Lipsa CNP

3. SARCINI / DEZMEMBRĂMINTE													
Titular			Data nașterii / CUI	Domiciliu / Sediu	Tipul sarcinii sau al dezmembrămintelor dreptului de proprietate	Cota parte	Identificator entitate asociată	Act juridic			Valoare ipotecă	Tip monedă	
Nume / Denumire	Inițiala tatălui	Prenume						Tip act	Nr. act / data	Emitent			
-	-	-	-	-	-	-	-	-	-	-	-	-	-

4. NOTĂRI, PROCESE, INTERDICȚII				
Tipul notării	Tip act	Nr. act/ data	Emitent	Identificator entitate asociată
-	-	-	-	-

5. OBSERVAȚII		
Imobil împrejmuit/ neîmprejmuit	Imobil contestat/ necontestat	Alte observații
Împrejmuit		



REGISTRUL CADASTRAL AL IMOBILELOR

ANEXA Nr. 2

UAT Ciomeghiu
Zonă cooperativizată (Co)

Sector cadastral nr. 102

1. DESCRIEREA IMOBILULUI																
DATE TEREN											DATE CONSTRUCȚII					
Identificator teren	Adresă imobil	Număr cadastral	Nr. CF	Suprafața măsurată	Intravilan / extra.(I/E)	Nr. top.	Nr. tarla	Nr. parcelă	Categorie folosință	Suprafață parcelă	Identificator construcție	Cod grupă destinație	Suprafața construită	Nr. niveluri	Nr. CF	Constr. cu acte (DA/NU)
102029	Intravilan, Loc. Ciomeghiu, Nr.227, UAT. Ciomeghiu, Jud. Bihor; (Tarla: -, Parcela: -)		388, 1035 Ciomeghiu	790	I	279/2.b, 276/1, 523			CC	400	1	CL	117	1		NU
					I	279/2.b, 276/1, 523		A	390							

2. PROPRIETATEA / POSESIA													
Titularul dreptului / posesiei			Proprietar=1 / Posesor=0	Data nașterii / CUI	Domiciliu / Sediu	Cota parte	Identificator entitate asociată	Cotă parte teren UI	Mod de dobândire	Act juridic			Obs. privitoare la proprietar
Nume / Denumire	Inițiala tatălui	Prenume								Tip act	Nr. act / data	Emitent	
NEIDENTIFICAT		NEIDENTIFICAT	0		Jud. Neidentificat	1/1	102029		Constituire	act normativ	7 / 13.03.1996	Parlamentul României	Proprietar neidentificat.

3. SARCINI / DEZMEMBRĂMINTE												
Titular			Data nașterii / CUI	Domiciliu / Sediu	Tipul sarcinii sau al dezmembrămintelor dreptului de proprietate	Cota parte	Identificator entitate asociată	Act juridic			Valoare ipotecă	Tip monedă
Nume / Denumire	Inițiala tatălui	Prenume						Tip act	Nr. act / data	Emitent		
-	-	-	-	-	-	-	-	-	-	-	-	-

4. NOTĂRI, PROCESE, INTERDICȚII				
Tipul notării	Tip act	Nr. act / data	Emitent	Identificator entitate asociată
Se noteaza mentiunea de proprietar neidentificat	act normativ	7 / 13.03.1996	Parlamentul României	102029

5. OBSERVAȚII		
Imobil împrejmuit / neîmprejmuit	Imobil contestat / necontestat	Alte observații
Împrejmuit		Parte din CFE 54186



REGISTRUL CADASTRAL AL IMOBILELOR

ANEXA Nr. 2

UAT Ciomeghiu
Zonă cooperativizată (Co)

Sector cadastral nr. 102

1. DESCRIEREA IMOBILULUI																
DATE TEREN											DATE CONSTRUCȚII					
Identificator teren	Adresă imobil	Număr cadastral	Nr. CF	Suprafața măsurată	Intravilan / extra.(I/E)	Nr. top.	Nr. tarla	Nr. parcelă	Categorie folosință	Suprafață parcelă	Identificator construcție	Cod grupă destinație	Suprafața construită	Nr. niveluri	Nr. CF	Constr. cu acte (DA/NU)
102030	Intravilan, Loc. Ciomeghiu, Nr.228, UAT. Ciomeghiu, Jud. Bihor; (Tarla: -, Parcela: -)		50262	1942	I	276/1,275/2			CC	1024	1	CL	120	1	50262-C1	DA
					I	276/1,275/2			A	918	2	CA	48	1		DA
											3	CA	34	1		DA

2. PROPRIETATEA / POSESIA													
Titularul dreptului / posesiei			Proprietar=1 / Posesor=0	Data nașterii / CUI	Domiciliu / Sediu	Cota parte	Identificator entitate asociată	Cotă parte teren UI	Mod de dobândire	Act juridic			Obs. privitoare la proprietar
Nume / Denumire	Inițiala tatălui	Prenume								Tip act	Nr. act / data	Emitent	
GOINA		DANIELA NICOLETA	1	13.09.1971	Jud. Neidentificat	1/1	102030, C1		Convenție	act notarial	1081, Contract de vânzare-cumpărare / 12.09.2009	BNP Giurginca Ion	casat cu
GOINA		IOAN	1		Jud. Neidentificat, Nr: 22								Lipsa CNP
GOINA		DANIELA NICOLETA	1		Jud. Neidentificat	1/1	C2, C3		Construire	act administrativ	1889, Adeverință de construcție / 24.03.2023	Primăria Comunei Ciomeghiu	Lipsa CNP
GOINA		IOAN	1		Jud. Neidentificat								Lipsa CNP

3. SARCINI / DEZMEMBRĂMINTE												
Titular			Data nașterii / CUI	Domiciliu / Sediu	Tipul sarcinii sau al dezmembrămintelor dreptului de proprietate	Cota parte	Identificator entitate asociată	Act juridic			Valoare ipotecă	Tip monedă
Nume / Denumire	Inițiala tatălui	Prenume						Tip act	Nr. act / data	Emitent		
-	-	-	-	-	-	-	-	-	-	-	-	-

4. NOTĂRI, PROCESE, INTERDICȚII				
Tipul notării	Tip act	Nr. act/ data	Emitent	Identificator entitate asociată
-	-	-	-	-

5. OBSERVAȚII		
Imobil împrejmuit/ neîmprejmuit	Imobil contestat/ necontestat	Alte observații
Împrejmuit		Imobil amplasat și pe nr. topo 523. Nr. topo 523, nedezmembrat pe plan



REGISTRUL CADASTRAL AL IMOBILELOR

ANEXA Nr. 2

UAT Ciomeghiu
Zonă cooperativizată (Co)

Sector cadastral nr. 102

1. DESCRIEREA IMOBILULUI																
DATE TEREN											DATE CONSTRUCȚII					
Identificator teren	Adresă imobil	Număr cadastral	Nr. CF	Suprafața măsurată	Intravilan / extra.(I/E)	Nr. top.	Nr. tarla	Nr. parcelă	Categorie folosință	Suprafață parcelă	Identificator construcție	Cod grupă destinație	Suprafața construită	Nr. niveluri	Nr. CF	Constr. cu acte (DA/NU)
102031	Intravilan, Loc. Ciomeghiu, Nr.229, UAT. Ciomeghiu, Jud. Bihor; (Tarla: -, Parcela: -)		105 Ciomeghiu	2069	I	280, 281, 272/1			CC	1000	1	CL	115	1		DA
					I	280, 281, 272/1		A	1069	2	CA	35	1		DA	
										3	CA	28	1		DA	

2. PROPRIETATEA / POSESIA													
Titularul dreptului / posesiei			Proprietar=1 / Posesor=0	Data nașterii / CUI	Domiciliu / Sediul	Cota parte	Identificator entitate asociată	Cotă parte teren UI	Mod de dobândire	Act juridic			Obs. privitoare la proprietar
Nume / Denumire	Inițiala tatălui	Prenume								Tip act	Nr. act / data	Emitent	
POPA		MIRCEA DĂNUȚ	1		Jud. Neidentificat	1/1	102031, C1		Convenție	act notarial	123, Contract de donație imobiliară / 31.01.2008	BNP Giurgincă Ion	Lipsa CNP
POPA		MIRCEA DĂNUȚ	1		Jud. Neidentificat	1/1	C2, C3		Construire	act administrativ	1889, Adeverință de construcții / 24.03.2023	Primăria Comunei Ciomeghiu	Lipsa CNP

3. SARCINI / DEZMEMBRĂMINTE												
Titular			Data nașterii / CUI	Domiciliu / Sediul	Tipul sarcinii sau al dezmembrămintelor dreptului de proprietate	Cota parte	Identificator entitate asociată	Act juridic			Valoare ipotecă	Tip monedă
Nume / Denumire	Inițiala tatălui	Prenume						Tip act	Nr. act / data	Emitent		
-	-	-	-	-	-	-	-	-	-	-	-	-

4. NOTĂRI, PROCESE, INTERDICȚII				
Tipul notării	Tip act	Nr. act / data	Emitent	Identificator entitate asociată
-	-	-	-	-

5. OBSERVAȚII		
Imobil împrejmuit / neîmprejmuit	Imobil contestat / necontestat	Alte observații
Împrejmuit		Imobil amplasat și pe nr. topo 271, 268, 267, 523. Nr topo nedezmembrate pe plan



REGISTRUL CADASTRAL AL IMOBILELOR

ANEXA Nr. 2

UAT Ciomeghiu
Zonă cooperativizată (Co)

Sector cadastral nr. 102

1. DESCRIEREA IMOBILULUI																
DATE TEREN											DATE CONSTRUCȚII					
Identificator teren	Adresă imobil	Număr cadastral	Nr. CF	Suprafața măsurată	Intravilan / extra.(I/E)	Nr. top.	Nr. tarla	Nr. parcelă	Categorie folosință	Suprafață parcelă	Identificator construcție	Cod grupă destinație	Suprafața construită	Nr. niveluri	Nr. CF	Constr. cu acte (DA/NU)
102032	Intravilan, Loc. Ciomeghiu, Nr.230, UAT. Ciomeghiu, Jud. Bihor; (Tarla: -, Parcela: -)		55715	1155	I	282,283			CC	660	1	CL	88	1	55715-C1	DA
					I	282,283			A	495	2	CA	25	1		DA
											3	CA	59	1		DA

2. PROPRIETATEA / POSESIA															
Titularul dreptului / posesiei			Proprietar=1 / Posesor=0	Data nașterii / CUI	Domiciliu / Sediu	Cota parte	Identificator entitate asociată	Cotă parte teren UI	Mod de dobândire	Act juridic			Obs. privitoare la proprietar		
Nume / Denumire	Inițiala tatălui	Prenume								Tip act	Nr. act / data	Emitent			
ILIS		SILVIU VALENTIN	1		Jud. Neidentificat	300/800	102032		Succesiune	act notarial	298, Certificat de mostenitor / 25.07.2006	NP SZASZ DENES	Lipsa CNP, 1/3 parti		
ILIS		ADRIAN DANUT	1	Jud. Neidentificat	Lipsa CNP, 1/3 parti										
MANEA		MARILENA VOICHITA	1	Jud. Neidentificat	Lipsa CNP, 1/3 parti										
ILIS		SILVIU VALENTIN	1		Jud. Neidentificat	3/8	C1		Succesiune	act notarial	298, Certificat de mostenitor / 25.07.2006	NP SZASZ DENES	Lipsa CNP, 1/3 parti		
ILIS		ADRIAN DANUT	1	Jud. Neidentificat	Lipsa CNP, 1/3 parti										
MANEA		MARILENA VOICHITA	1	Jud. Neidentificat	Lipsa CNP, 1/3 parti										
ILIȘ		SILVIU-VALENTIN	1	07.07.1969	Loc. Oradea, Str. Salcânilor, Nr.11, Bl. Pb147, Ap.2, UAT. Oradea, Jud. Bihor	500/800	102032		Convenție	act notarial	472, Contract de intretinere / 24.08.2020	Giurginca Ion	bun propriu		
ILIȘ		SILVIU-VALENTIN	1	07.07.1969	Loc. Oradea, Str. Salcânilor, Nr.11, Bl. Pb147, Ap.2, UAT. Oradea, Jud. Bihor	5/8	C1		Convenție	act notarial	472, Contract de intretinere / 24.08.2020	Giurginca Ion	bun propriu		
ILIS		SILVIU VALENTIN	1		Jud. Neidentificat	1/1	C2, C3		Construire	act administrativ	1889, Adeverința de Primăria Comunei Ciomeghiu / 24.03.2025		Lipsa CNP		
ILIS		ADRIAN DANUT	1	Jud. Neidentificat	Lipsa CNP										
MANEA		MARILENA VOICHITA	1	Jud. Neidentificat	Lipsa CNP										

3. SARCINI / DEZMEMBRĂMINTE															
Titular			Data nașterii / CUI	Domiciliu / Sediu	Tipul sarcinii sau al dezmembrămintelor dreptului de proprietate	Cota parte	Identificator entitate asociată	Act juridic			Valoare ipotecă	Tip monedă			
Nume / Denumire	Inițiala tatălui	Prenume						Tip act	Nr. act / data	Emitent					
ILIȘ		IOSIF	09.09.1941	Loc. Ciomeghiu, Nr.230, UAT. Ciomeghiu, Jud. Bihor	Uzufruct viager	500/800	102032	act notarial	472, Contract de intretinere / 24.08.2020	Giurginca Ion					

3. SARCINI / DEZMEMBRĂMINTE

Titular			Data nașterii / CUI	Domiciliu / Sediul	Tipul sarcinii sau al dezmembrămintelor dreptului de proprietate	Cota parte	Identificator entitate asociată	Act juridic			Valoare ipotecă	Tip monedă
Nume / Denumire	Inițiala tatălui	Prenume						Tip act	Nr. act / data	Emitent		
ILIȘ		IOSIF	09.09.1941	Loc. Ciumeghiu, Nr.230, UAT. Ciumeghiu, Jud. Bihor	Uzufruct viager	5/8	C1	act notarial	472, Contract de intretinere / 24.08.2020	Giurginca Ion		

4. NOTĂRI, PROCESE, INTERDICȚII

Tipul notării	Tip act	Nr. act/ data	Emitent	Identificator entitate asociată
-	-	-	-	-

5. OBSERVAȚII

Imobil împrejmuit/ neîmprejmuit	Imobil contestat/ necontestat	Alte observații
Împrejmuit		Imobil amplasat și pe nr. topo 281, 267/1, 286/1, 286/2



REGISTRUL CADASTRAL AL IMOBILELOR

ANEXA Nr. 2

UAT Ciomeghiu
Zonă cooperativizată (Co)

Sector cadastral nr. 102

1. DESCRIEREA IMOBILULUI																
DATE TEREN										DATE CONSTRUCȚII						
Identificator teren	Adresă imobil	Număr cadastral	Nr. CF	Suprafața măsurată	Intravilan / extra.(I/E)	Nr. top.	Nr. tarla	Nr. parcelă	Categorie folosință	Suprafață parcelă	Identificator construcție	Cod grupă destinație	Suprafața construită	Nr. niveluri	Nr. CF	Constr. cu acte (DA/NU)
102033	Intravilan, Loc. Ciomeghiu, Nr.232, UAT Ciomeghiu, Jud. Bihor; (Tarla: -, Parcela: -)		55714	1363	I	285/1,284			CC	580	1	CL	105	1		DA
					I	285/1,284		A	783	2	CA	65	1		DA	

2. PROPRIETATEA / POSESIA													
Titularul dreptului / posesiei			Proprietar=1 / Posesor=0	Data nașterii / CUI	Domiciliu / Sediul	Cota parte	Identificator entitate asociată	Cotă parte teren UI	Mod de dobândire	Act juridic			Obs. privitoare la proprietar
Nume / Denumire	Inițiala tatălui	Prenume								Tip act	Nr. act / data	Emitent	
ILIȘ		SILVIU-VALENTIN	1	07.07.1969	Loc. Oradea, Str. Salcânilor, Nr.11, Bl. Pb147, Ap.2, UAT. Oradea, Jud. Bihor	1/1	102033		Convenție	act notarial	472, Contract de intretinere / 24.08.2020	Giurginca Ion	bun propriu
ILIȘ		SILVIU VALENTIN	1		Jud. Neidentificat	1/1	C1, C2		Construire	act administrativ	1889, Adeverință de construcții / 24.03.2023	Primăria Comunei Ciomeghiu	Lipsa CNP

3. SARCINI / DEZMEMBRĂMINTE													
Titular			Data nașterii / CUI	Domiciliu / Sediul	Tipul sarcinii sau al dezmembrămintelor dreptului de proprietate	Cota parte	Identificator entitate asociată	Act juridic			Valoare ipotecă	Tip monedă	
Nume / Denumire	Inițiala tatălui	Prenume						Tip act	Nr. act / data	Emitent			
ILIȘ		IOSIF	09.09.1941	Loc. Ciomeghiu, Nr.230, UAT. Ciomeghiu, Jud. Bihor	Uzufruct viager	719/1363	102033	act notarial	472, Contract de intretinere / 24.08.2020	Giurginca Ion			

4. NOTĂRI, PROCESE, INTERDICȚII				
Tipul notării	Tip act	Nr. act/ data	Emitent	Identificator entitate asociată
-	-	-	-	-

5. OBSERVAȚII		
Imobil împrejmuit/ neîmprejmuit	Imobil contestat/ necontestat	Alte observații
Împrejmuit		Imobil amplasat și pe nr. topo 286, 282. Nr. topo 286 - nedezmembrat pe plan



REGISTRUL CADASTRAL AL IMOBILELOR

ANEXA Nr. 2

UAT Ciomeghiu
Zonă cooperativizată (Co)

Sector cadastral nr. 102

1. DESCRIEREA IMOBILULUI																
DATE TEREN											DATE CONSTRUCȚII					
Identificator teren	Adresă imobil	Număr cadastral	Nr. CF	Suprafața măsurată	Intravilan / extra.(I/E)	Nr. top.	Nr. tarla	Nr. parcelă	Categorie folosință	Suprafață parcelă	Identificator construcție	Cod grupă destinație	Suprafața construită	Nr. niveluri	Nr. CF	Constr. cu acte (DA/NU)
102034	Intravilan, Loc. Ciomeghiu, Nr.340, UAT. Ciomeghiu, Jud. Bihor; (Tarla: -, Parcela: -)		106, 468 Ciomeghiu	2151	I	287, 286/2, 286/1, 288, 289			CC	140	1	CL	70	1		NU
					I	287, 286/2, 286/1, 288, 289			A	2011						

2. PROPRIETATEA / POSESIA													
Titularul dreptului / posesiei			Proprietar=1 / Posesor=0	Data nașterii / CUI	Domiciliu / Sediul	Cota parte	Identificator entitate asociată	Cotă parte teren UI	Mod de dobândire	Act juridic			Obs. privitoare la proprietar
Nume / Denumire	Inițiala tatălui	Prenume								Tip act	Nr. act / data	Emitent	
NEIDENTIFICAT		NEIDENTIFICAT	0		Jud. Neidentificat	1/1	102034		Constituire	act normativ	7 / 13.03.1996	Parlamentul României	Proprietar neidentificat.

3. SARCINI / DEZMEMBRĂMINTE												
Titular			Data nașterii / CUI	Domiciliu / Sediul	Tipul sarcinii sau al dezmembrămintelor dreptului de proprietate	Cota parte	Identificator entitate asociată	Act juridic			Valoare ipotecă	Tip monedă
Nume / Denumire	Inițiala tatălui	Prenume						Tip act	Nr. act / data	Emitent		
-	-	-	-	-	-	-	-	-	-	-	-	-

4. NOTĂRI, PROCESE, INTERDICȚII				
Tipul notării	Tip act	Nr. act/ data	Emitent	Identificator entitate asociată
Se noteaza mentiunea de proprietar neidentificat	act normativ	7 / 13.03.1996	Parlamentul României	102034

5. OBSERVAȚII		
Imobil împrejmuit/ neîmprejmuit	Imobil contestat/ necontestat	Alte observații
Împrejmuit		Parte din CFE 55550



REGISTRUL CADASTRAL AL IMOBILELOR

ANEXA Nr. 2

UAT Ciomeghiu
Zonă cooperativizată (Co)

Sector cadastral nr. 102


1. DESCRIEREA IMOBILULUI																
DATE TEREN										DATE CONSTRUCȚII						
Identificator teren	Adresă imobil	Număr cadastral	Nr. CF	Suprafața măsurată	Intravilan / extra.(I/E)	Nr. top.	Nr. tarla	Nr. parcelă	Categorie folosință	Suprafață parcelă	Identificator construcție	Cod grupă destinație	Suprafața construită	Nr. niveluri	Nr. CF	Constr. cu acte (DA/NU)
102035	Intravilan, Loc. Ciomeghiu, Nr.341, UAT Ciomeghiu, Jud. Bihor; (Tarla: -, Parcela: -)		55550	2605	I	288,289			CC	800	1	CL	102	1	55550-C1	DA
					I	288,289		A	1805	2	CA	44	1		DA	

2. PROPRIETATEA / POSESIA															
Titularul dreptului / posesiei			Proprietar=1 / Posesor=0	Data nașterii / CUI	Domiciliu / Sediul	Cota parte	Identificator entitate asociată	Cotă parte teren UI	Mod de dobândire	Act juridic			Obs. privitoare la proprietar		
Nume / Denumire	Inițiala tatălui	Prenume								Tip act	Nr. act / data	Emitent			
BORBILĂU		GHEORGHE DĂNUȚ	1		Jud. Neidentificat	1/1	102035, C1		Convenție	act notarial	972, Contract De Intretinere / 03.05.2006	BNP Giurginca Ion	Lipsa CNP, si sotia		
BORBILĂU		ALINA FLORINA	1		Jud. Neidentificat								Lipsa CNP		
BORBILĂU		GHEORGHE DĂNUȚ	1		Jud. Neidentificat	1/1	C2		Construire	act administrativ	1889, Adeverință de construcții / 24.03.2023	Primăria Comunei Ciomeghiu	Lipsa CNP		
BORBILĂU		ALINA FLORINA	1		Jud. Neidentificat								Lipsa CNP		

3. SARCINI / DEZMEMBRĂMINTE															
Titular			Data nașterii / CUI	Domiciliu / Sediul	Tipul sarcinii sau al dezmembrămintelor dreptului de proprietate	Cota parte	Identificator entitate asociată	Act juridic			Valoare ipotecă	Tip monedă			
Nume / Denumire	Inițiala tatălui	Prenume						Tip act	Nr. act / data	Emitent					
SIPOS		IOSIF		Jud. Neidentificat	Uzufruct viager	1/1	102035, C1	act notarial	972, Contract De Intretinere / 03.05.2006	BNP Giurginca Ion					

4. NOTĂRI, PROCESE, INTERDICȚII															
Tipul notării						Tip act	Nr. act/ data	Emitent	Identificator entitate asociată						
se noteaza intretinere viagera - ȘIPOȘ IOSIF AUREL						act notarial	972, Contract De Intretinere / 03.05.2006	BNP Giurginca Ion	102035, C1						

5. OBSERVAȚII															
Imobil împrejmuit/ neîmprejmuit				Imobil contestat/ necontestat				Alte observații							
Împrejmuit								Imobil amplasat și pe nr. topo 290, 260. Nr. topo nedezmembrate pe plan							



REGISTRUL CADASTRAL AL IMOBILELOR

ANEXA Nr. 2

UAT Ciomeghiu
Zonă cooperativizată (Co)

Sector cadastral nr. 102

1. DESCRIEREA IMOBILULUI																
DATE TEREN											DATE CONSTRUCȚII					
Identificator teren	Adresă imobil	Număr cadastral	Nr. CF	Suprafața măsurată	Intravilan / extra.(I/E)	Nr. top.	Nr. tarla	Nr. parcelă	Categorie folosință	Suprafață parcelă	Identificator construcție	Cod grupă destinație	Suprafața construită	Nr. niveluri	Nr. CF	Constr. cu acte (DA/NU)
102036	Intravilan, Loc. Ciomeghiu, Nr.342, UAT. Ciomeghiu, Jud. Bihor; (Tarla: -, Parcela: -)	760	52887	2014	I	290/1, 290/2, 291/1, 291/2			CC	508	1	CL	145	1	52887-C1	DA
					I	290/1, 290/2, 291/1, 291/2			A	1506	2	CA	22	1	52887-C2	DA

2. PROPRIETATEA / POSESIA													
Titularul dreptului / posesiei			Proprietar=1 / Posesor=0	Data nașterii / CUI	Domiciliu / Sediu	Cota parte	Identificator entitate asociată	Cotă parte teren UI	Mod de dobândire	Act juridic			Obs. privitoare la proprietar
Nume / Denumire	Inițiala tatălui	Prenume								Tip act	Nr. act / data	Emitent	
ROXIN		AUREL-MIHAI	1	04.10.1978	Loc. Ciomeghiu, Nr.342, UAT. Ciomeghiu, Jud. Bihor	1/1	102036, C1, C2		Convenție	act notarial	4350, Contract de întreținere / 15.11.2018	Tocoian Iosif	

3. SARCINI / DEZMEMBRĂMINTE													
Titular			Data nașterii / CUI	Domiciliu / Sediu	Tipul sarcinii sau al dezmembrămintelor dreptului de proprietate	Cota parte	Identificator entitate asociată	Act juridic			Valoare ipotecă	Tip monedă	
Nume / Denumire	Inițiala tatălui	Prenume						Tip act	Nr. act / data	Emitent			
ROXIN		MARIA	23.07.1953	Loc. Ciomeghiu, Nr.342, UAT. Ciomeghiu, Jud. Bihor	Uzufruct viager	1/1	102036, C1, C2	act notarial	4350, Contract de întreținere / 15.11.2018	Tocoian Iosif			

4. NOTĂRI, PROCESE, INTERDICȚII				
Tipul notării	Tip act	Nr. act / data	Emitent	Identificator entitate asociată
-	-	-	-	-

5. OBSERVAȚII		
Imobil împrejmuit / neîmprejmuit	Imobil contestat / necontestat	Alte observații
Împrejmuit		



REGISTRUL CADASTRAL AL IMOBILELOR

ANEXA Nr. 2

UAT Ciomeghiu
Zonă cooperativizată (Co)

Sector cadastral nr. 102

1. DESCRIEREA IMOBILULUI																
DATE TEREN											DATE CONSTRUCȚII					
Identificator teren	Adresă imobil	Număr cadastral	Nr. CF	Suprafața măsurată	Intravilan / extra.(I/E)	Nr. top.	Nr. tarla	Nr. parcelă	Categorie folosință	Suprafață parcelă	Identificator construcție	Cod grupă destinație	Suprafața construită	Nr. niveluri	Nr. CF	Constr. cu acte (DA/NU)
102037	Intravilan, Loc. Ciomeghiu, Nr.343, UAT. Ciomeghiu, Jud. Bihor; (Tarla: -, Parcela: -)		109 Ciomeghiu	1915	I	292, 293			CC	1915	1	CL	154	1		DA

2. PROPRIETATEA / POSESIA													
Titularul dreptului / posesiei			Proprietar=1 / Posesor=0	Data nașterii / CUI	Domiciliu / Sediul	Cota parte	Identificator entitate asociată	Cotă parte teren UI	Mod de dobândire	Act juridic			Obs. privitoare la proprietar
Nume / Denumire	Inițiala tatălui	Prenume								Tip act	Nr. act / data	Emitent	
MUNTEANU		PETRU	1		Jud. Neidentificat	800/1915	102037		Convenție	act notarial	1541, Contract de vânzare-cumpărare / 30.11.1967	Not. Salonta	Lipsa CNP, și soția
MUNTEANU		IULIANA	1		Jud. Neidentificat								Lipsa CNP, născ. Ily
MUNTEANU		PETRU	1		Jud. Neidentificat	1/1	C1		Convenție	act normativ	1541, Contract de vânzare-cumpărare / 30.11.1967	Not. Salonta	Lipsa CNP, și soția
MUNTEANU		IULIANA	1		Jud. Neidentificat								Lipsa CNP, născ. Ily
MUNTEANU		SANDU MARIUS	0	14.10.1979	Jud. Neidentificat	1115/1915	102037		Constituire	act administrativ	1888, Adeverință de posesie / 24.03.2023	Primăria Comunei Ciomeghiu	

3. SARCINI / DEZMEMBRĂMINTE												
Titular			Data nașterii / CUI	Domiciliu / Sediul	Tipul sarcinii sau al dezmembrămintelor dreptului de proprietate	Cota parte	Identificator entitate asociată	Act juridic			Valoare ipotecă	Tip monedă
Nume / Denumire	Inițiala tatălui	Prenume						Tip act	Nr. act / data	Emitent		
-	-	-	-	-	-	-	-	-	-	-	-	-

4. NOTĂRI, PROCESE, INTERDICȚII				
Tipul notării	Tip act	Nr. act / data	Emitent	Identificator entitate asociată
Se notează posesia faptică asupra cotei de proprietate înscrisă sub B.1 în favoarea lui: - MUNTEANU SANDU MARIUS	act administrativ	1888, Adeverință de posesie / 24.03.2023	Primăria Comunei Ciomeghiu	102037

5. OBSERVAȚII		
Imobil împrejmuit / neîmprejmuit	Imobil contestat / necontestat	Alte observații
Împrejmuit		



REGISTRUL CADASTRAL AL IMOBILELOR

ANEXA Nr. 2

UAT Ciomeghiu
Zonă cooperativizată (Co)

Sector cadastral nr. 102

1. DESCRIEREA IMOBILULUI																
DATE TEREN											DATE CONSTRUCȚII					
Identificator teren	Adresă imobil	Număr cadastral	Nr. CF	Suprafața măsurată	Intravilan / extra.(I/E)	Nr. top.	Nr. tarla	Nr. parcelă	Categorie folosință	Suprafață parcelă	Identificator construcție	Cod grupă destinație	Suprafața construită	Nr. niveluri	Nr. CF	Constr. cu acte (DA/NU)
102038	Intravilan, Loc. Ciomeghiu, Nr.344, UAT. Ciomeghiu, Jud. Bihor; (Tarla: -, Parcela: -)		54222	1798	I	294/1			CC	1798	1	CL	78	1	54222-C1	DA

2. PROPRIETATEA / POSESIA													
Titularul dreptului / posesiei			Proprietar=1 / Posesor=0	Data nașterii / CUI	Domiciliu / Sediul	Cota parte	Identificator entitate asociată	Cotă parte teren UI	Mod de dobândire	Act juridic			Obs. privitoare la proprietar
Nume / Denumire	Inițiala tatălui	Prenume								Tip act	Nr. act / data	Emitent	
MARTI		IOANA	1	30.09.1988	Loc. Ciomeghiu, Nr.215, UAT. Ciomeghiu, Jud. Bihor	1/1	102038, C1		Convenție	act notarial	1133, Contract de donatie / 18.07.2018	Szasz Denes Albert	

3. SARCINI / DEZMEMBRĂMINTE												
Titular			Data nașterii / CUI	Domiciliu / Sediul	Tipul sarcinii sau al dezmembrămintelor dreptului de proprietate	Cota parte	Identificator entitate asociată	Act juridic			Valoare ipotecă	Tip monedă
Nume / Denumire	Inițiala tatălui	Prenume						Tip act	Nr. act / data	Emitent		
MANȚA		VASILE	13.09.1957	Loc. Ciomeghiu, Nr.215, UAT. Ciomeghiu, Jud. Bihor	Uzufruct viager	1/1	102038, C1	act notarial	1133, Contract de donatie / 18.07.2018	NP Szasz Denes Albert		
MANȚA		IOANA	05.02.1967	Loc. Ciomeghiu, Nr.215, UAT. Ciomeghiu, Jud. Bihor								

4. NOTĂRI, PROCESE, INTERDICȚII				
Tipul notării	Tip act	Nr. act / data	Emitent	Identificator entitate asociată
-	-	-	-	-

5. OBSERVAȚII		
Imobil împrejmuit / neîmprejmuit	Imobil contestat / necontestat	Alte observații
Neîmprejmuit		



REGISTRUL CADASTRAL AL IMOBILELOR

ANEXA Nr. 2

UAT Ciumeghiu
Zonă cooperativizată (Co)

Sector cadastral nr. 102


1. DESCRIEREA IMOBILULUI																
DATE TEREN											DATE CONSTRUCȚII					
Identificator teren	Adresă imobil	Număr cadastral	Nr. CF	Suprafața măsurată	Intravilan / extra.(I/E)	Nr. top.	Nr. tarla	Nr. parcelă	Categorie folosință	Suprafață parcelă	Identificator construcție	Cod grupă destinație	Suprafața construită	Nr. niveluri	Nr. CF	Constr. cu acte (DA/NU)
102039	Intravilan, Loc. Ciumeghiu, Nr.345/A, UAT. Ciumeghiu, Jud. Bihor; (Tarla: -, Parcela: -)		53070	867	I	294, 295/2			CC	318	1	CL	99	2	53070-C1	DA
					I	294, 295/2			A	549						

2. PROPRIETATEA / POSESIA															
Titularul dreptului / posesiei			Proprietar=1 / Posesor=0	Data nașterii / CUI	Domiciliu / Sediu	Cota parte	Identificator entitate asociată	Cotă parte teren UI	Mod de dobândire	Act juridic			Obs. privitoare la proprietar		
Nume / Denumire	Inițiala tatălui	Prenume								Tip act	Nr. act / data	Emitent			
LACATOȘ		ALEX-SEBASTIAN	1	25.02.2009	Loc. Ciumeghiu, Nr.345, UAT. Ciumeghiu, Jud. Bihor	1/2	102039, C1		Convenție	act notarial	26, Contract de donație / 19.01.2023	Giurginca Ion			
IARU		SILVIU DAVID	1	07.02.2017	Jud. Neidentificat	1/2	102039, C1		Convenție	act notarial	26, Contract de donație / 19.01.2023	Giurginca Ion			

3. SARCINI / DEZMEMBRĂMINTE															
Titular			Data nașterii / CUI	Domiciliu / Sediu	Tipul sarcinii sau al dezmembrămintelor dreptului de proprietate	Cota parte	Identificator entitate asociată	Act juridic			Valoare ipotecă	Tip monedă			
Nume / Denumire	Inițiala tatălui	Prenume						Tip act	Nr. act / data	Emitent					
LACATOȘ		LOREDANA	01.01.1989	Loc. Ciumeghiu, Nr.345, UAT. Ciumeghiu, Jud. Bihor	Uzuct viager	1/1	102039, C1	act notarial	26, Contract de donație / 19.01.2023	Giurginca Ion					

4. NOTĂRI, PROCESE, INTERDICȚII															
Tipul notării						Tip act		Nr. act/ data		Emitent		Identificator entitate asociată			
-						-		-		-		-			

5. OBSERVAȚII															
Imobil împrejmuit/ neîmprejmuit				Imobil contestat/ necontestat				Alte observații							
Neîmprejmuit								Parte din CFP 50403							



REGISTRUL CADASTRAL AL IMOBILELOR

ANEXA Nr. 2

UAT Ciomeghiu
Zonă cooperativizată (Co)

Sector cadastral nr. 102


1. DESCRIEREA IMOBILULUI																
DATE TEREN											DATE CONSTRUCȚII					
Identificator teren	Adresă imobil	Număr cadastral	Nr. CF	Suprafața măsurată	Intravilan / extra.(I/E)	Nr. top.	Nr. tarla	Nr. parcelă	Categorie folosință	Suprafață parcelă	Identificator construcție	Cod grupă destinație	Suprafața construită	Nr. niveluri	Nr. CF	Constr. cu acte (DA/NU)
102040	Intravilan, Loc. Ciomeghiu, Nr.345, UAT. Ciomeghiu, Jud. Bihor; (Tarla: -, Parcela: -)		50403	1662	I	295,294/2			CC	970	1	CL	177	1	50403-C1	DA
					I	295,294/2			A	692	2	CA	55	1		DA
											3	CA	56	1		DA

2. PROPRIETATEA / POSESIA															
Titularul dreptului / posesiei			Proprietar=1 / Posesor=0	Data nașterii / CUI	Domiciliu / Sediu	Cota parte	Identificator entitate asociată	Cotă parte teren UI	Mod de dobândire	Act juridic			Obs. privitoare la proprietar		
Nume / Denumire	Inițiala tatălui	Prenume								Tip act	Nr. act / data	Emitent			
CURA		MARIN SILVIU	1		Jud. Neidentificat	1/1	C1		Convenție	act notarial	3589, Contract de vânzare-cumpărare / 08.02.1993	Notariatul de stat	Lipsa CNP, NECASAT.		
CURA		MARIN SILVIU	1		Jud. Neidentificat	125/766	102040		Convenție	act notarial	3589, Contract de vânzare-cumpărare / 08.02.1993	Notariatul de stat	Lipsa CNP, NECASAT.		
CURA		MARIN SILVIU	1		Jud. Neidentificat	641/766	102040		Hotărâre Judecătorească	hotărâre judecătorească	301, SENT. CIV. / 16.03.2011	Judecătoria Salonta	Lipsa CNP		
CURA		MARIN SILVIU	1		Jud. Neidentificat	1/1	C2, C3		Construire	act administrativ	1889, Adeverință de construcții / 24.03.2023	Primăria Comunei Ciomeghiu	Lipsa CNP		

3. SARCINI / DEZMEMBRĂMINTE															
Titular			Data nașterii / CUI	Domiciliu / Sediu	Tipul sarcinii sau al dezmembrămintelor dreptului de proprietate	Cota parte	Identificator entitate asociată	Act juridic			Valoare ipotecă	Tip monedă			
Nume / Denumire	Inițiala tatălui	Prenume						Tip act	Nr. act / data	Emitent					
-	-	-	-	-	-	-	-	-	-	-	-	-	-		

4. NOTĂRI, PROCESE, INTERDICȚII															
Tipul notării							Tip act		Nr. act/ data		Identificator entitate asociată				
-							-		-		-				

5. OBSERVAȚII															
Imobil împrejmuit/ neîmprejmuit				Imobil contestat/ necontestat				Alte observații							
Împrejmuit								Imobil amplasat și pe nr. topo 294. Nr. topo nedezmembrat pe plan							



REGISTRUL CADASTRAL AL IMOBILELOR

ANEXA Nr. 2

UAT Ciomeghiu
Zonă cooperativizată (Co)

Sector cadastral nr. 102

1. DESCRIEREA IMOBILULUI																
DATE TEREN											DATE CONSTRUCȚII					
Identificator teren	Adresă imobil	Număr cadastral	Nr. CF	Suprafața măsurată	Intravilan / extra.(I/E)	Nr. top.	Nr. tarla	Nr. parcelă	Categorie folosință	Suprafață parcelă	Identificator construcție	Cod grupă destinație	Suprafața construită	Nr. niveluri	Nr. CF	Constr. cu acte (DA/NU)
102041	Intravilan, Loc. Ciomeghiu, Nr.346, UAT. Ciomeghiu, Jud. Bihor; (Tarla: -, Parcela: -)		56570	2104	I	296			CC	1315	1	CL	98	1	56570-C1	DA
					I	296			A	789	2	CL	63	1	56570-C2	DA

2. PROPRIETATEA / POSESIA															
Titularul dreptului / posesiei			Proprietar=1 / Posesor=0	Data nașterii / CUI	Domiciliu / Sediu	Cota parte	Identificator entitate asociată	Cotă parte teren UI	Mod de dobândire	Act juridic			Obs. privitoare la proprietar		
Nume / Denumire	Inițiala tatălui	Prenume								Tip act	Nr. act / data	Emitent			
ROXIN		LUCIA	1	06.02.1969	Loc. Ciomeghiu, Nr.164, UAT. Ciomeghiu, Jud. Bihor	1/1	102041, C1, C2		Sucesiune	act notarial	319, CMS / 22.10.2021	np Szasz Denes Albert			

3. SARCINI / DEZMEMBRĂMINTE															
Titular			Data nașterii / CUI	Domiciliu / Sediu	Tipul sarcinii sau al dezmembrămintelor dreptului de proprietate	Cota parte	Identificator entitate asociată	Act juridic			Valoare ipotecă	Tip monedă			
Nume / Denumire	Inițiala tatălui	Prenume						Tip act	Nr. act / data	Emitent					
-	-	-	-	-	-	-	-	-	-	-	-	-	-		

4. NOTĂRI, PROCESE, INTERDICȚII															
Tipul notării						Tip act		Nr. act/ data		Emitent			Identificator entitate asociată		
-						-		-		-			-		

5. OBSERVAȚII															
Imobil împrejmuit/ neîmprejmuit				Imobil contestat/ necontestat				Alte observații							
Împrejmuit															



REGISTRUL CADASTRAL AL IMOBILELOR

ANEXA Nr. 2

UAT Ciomeghiu
Zonă cooperativizată (Co)

Sector cadastral nr. 102

1. DESCRIEREA IMOBILULUI																
DATE TEREN											DATE CONSTRUCȚII					
Identificator teren	Adresă imobil	Număr cadastral	Nr. CF	Suprafața măsurată	Intravilan / extra.(I/E)	Nr. top.	Nr. tarla	Nr. parcelă	Categorie folosință	Suprafață parcelă	Identificator construcție	Cod grupă destinație	Suprafața construită	Nr. niveluri	Nr. CF	Constr. cu acte (DA/NU)
102042	Intravilan, Loc. Ciomeghiu, Nr.347, UAT. Ciomeghiu, Jud. Bihor; (Tarla: -, Parcela: -)		53670	1278	I	297/1, 298/1			CC	301	1	CL	81	1	53670-C1	DA
					I	297/1, 298/1			A	977						

2. PROPRIETATEA / POSESIA															
Titularul dreptului / posesiei			Proprietar=1 / Posesor=0	Data nașterii / CUI	Domiciliu / Sediu	Cota parte	Identificator entitate asociată	Cotă parte teren UI	Mod de dobândire	Act juridic			Obs. privitoare la proprietar		
Nume / Denumire	Inițiala tatălui	Prenume								Tip act	Nr. act / data	Emitent			
PULPA		KATALIN	1	16.02.1983	Loc. Ciomeghiu, Nr.361A, UAT. Ciomeghiu, Jud. Bihor	1/1	102042, C1	Convenție	act notarial	255, Contract de vânzare-cumpărare / 06.04.2023	NP Giurginca Ion	si sotul			
PULPA		IOAN	1	23.04.1976	Loc. Ciomeghiu, Nr.361A, UAT. Ciomeghiu, Jud. Bihor							ca bun comun			

3. SARCINI / DEZMEMBRĂMINTE															
Titular			Data nașterii / CUI	Domiciliu / Sediu	Tipul sarcinii sau al dezmembrămintelor dreptului de proprietate	Cota parte	Identificator entitate asociată	Act juridic			Valoare ipotecă	Tip monedă			
Nume / Denumire	Inițiala tatălui	Prenume						Tip act	Nr. act / data	Emitent					
-	-	-	-	-	-	-	-	-	-	-	-	-			

4. NOTĂRI, PROCESE, INTERDICȚII															
Tipul notării						Tip act	Nr. act / data	Emitent	Identificator entitate asociată						
-						-	-	-	-						

5. OBSERVAȚII															
Imobil împrejmuit / neîmprejmuit				Imobil contestat / necontestat				Alte observații							
Împrejmuit															



REGISTRUL CADASTRAL AL IMOBILELOR

ANEXA Nr. 2

UAT Ciomeghiu
Zonă cooperativizată (Co)

Sector cadastral nr. 102

1. DESCRIEREA IMOBILULUI																
DATE TEREN											DATE CONSTRUCȚII					
Identificator teren	Adresă imobil	Număr cadastral	Nr. CF	Suprafața măsurată	Intravilan / extra.(I/E)	Nr. top.	Nr. tarla	Nr. parcelă	Categorie folosință	Suprafață parcelă	Identificator construcție	Cod grupă destinație	Suprafața construită	Nr. niveluri	Nr. CF	Constr. cu acte (DA/NU)
102043	Intravilan, Loc. Ciomeghiu, Nr.348, UAT. Ciomeghiu, Jud. Bihor; (Tarla: -, Parcela: -)		53669	1005	I	297/2, 298/2			A	602	1	CL	80	1	53669-C1	DA
					I	297/2, 298/2			CC	403						

2. PROPRIETATEA / POSESIA													
Titularul dreptului / posesiei			Proprietar=1 / Posesor=0	Data nașterii / CUI	Domiciliu / Sediu	Cota parte	Identificator entitate asociată	Cotă parte teren UI	Mod de dobândire	Act juridic			Obs. privitoare la proprietar
Nume / Denumire	Inițiala tatălui	Prenume								Tip act	Nr. act / data	Emitent	
COVACI		VIORREL	1		Jud. Neidentificat	1/1	102043, C1		Uzucapiune	hotărâre judecătorească	543, Sentinta civila / 08.10.2014	Judecatoria Salonta	Lipsa CNP

3. SARCINI / DEZMEMBRĂMINTE												
Titular			Data nașterii / CUI	Domiciliu / Sediu	Tipul sarcinii sau al dezmembrămintelor dreptului de proprietate	Cota parte	Identificator entitate asociată	Act juridic			Valoare ipotecă	Tip monedă
Nume / Denumire	Inițiala tatălui	Prenume						Tip act	Nr. act / data	Emitent		
-	-	-	-	-	-	-	-	-	-	-	-	-

4. NOTĂRI, PROCESE, INTERDICȚII				
Tipul notării	Tip act	Nr. act / data	Emitent	Identificator entitate asociată
-	-	-	-	-

5. OBSERVAȚII		
Imobil împrejmuit / neîmprejmuit	Imobil contestat / necontestat	Alte observații
Împrejmuit		



REGISTRUL CADASTRAL AL IMOBILELOR

ANEXA Nr. 2

UAT Ciumeghiu
Zonă cooperativizată (Co)

Sector cadastral nr. 102

1. DESCRIEREA IMOBILULUI																
DATE TEREN										DATE CONSTRUCȚII						
Identificator teren	Adresă imobil	Număr cadastral	Nr. CF	Suprafața măsurată	Intravilan / extra.(I/E)	Nr. top.	Nr. tarla	Nr. parcelă	Categorie folosință	Suprafață parcelă	Identificator construcție	Cod grupă destinație	Suprafața construită	Nr. niveluri	Nr. CF	Constr. cu acte (DA/NU)
102044	Intravilan, Loc. Ciumeghiu, Nr.349, UAT. Ciumeghiu, Jud. Bihor; (Tarla: -, Parcela: -)		979 Ciumeghiu	676	I	299/1, 249, 298/2			CC	250	1	CL	63	1		DA
					I	299/1, 249, 298/2		A	426							

2. PROPRIETATEA / POSESIA													
Titularul dreptului / posesiei			Proprietar=1 / Posesor=0	Data nașterii / CUI	Domiciliu / Sediul	Cota parte	Identificator entitate asociată	Cotă parte teren UI	Mod de dobândire	Act juridic			Obs. privitoare la proprietar
Nume / Denumire	Inițiala tatălui	Prenume								Tip act	Nr. act / data	Emitent	
MANOLE		IOAN	0	26.04.1968	Jud. Neidentificat	1/1	102044		Constituire	act administrativ	1888, Adeverință de posesie / 24.03.2023	Primăria Comunei Ciumeghiu	
MANOLE		IOAN	1	26.04.1968	Jud. Neidentificat	1/1	C1		Construire	act administrativ	1889, Adeverință de construcții / 24.03.2023	Primăria Comunei Ciumeghiu	

3. SARCINI / DEZMEMBRĂMINTE												
Titular			Data nașterii / CUI	Domiciliu / Sediul	Tipul sarcinii sau al dezmembrămintelor dreptului de proprietate	Cota parte	Identificator entitate asociată	Act juridic			Valoare ipotecă	Tip monedă
Nume / Denumire	Inițiala tatălui	Prenume						Tip act	Nr. act / data	Emitent		
-	-	-	-	-	-	-	-	-	-	-	-	-

4. NOTĂRI, PROCESE, INTERDICȚII				
Tipul notării	Tip act	Nr. act / data	Emitent	Identificator entitate asociată
-	-	-	-	-

5. OBSERVAȚII		
Imobil împrejmuit / neîmprejmuit	Imobil contestat / necontestat	Alte observații
Împrejmuit		Parte din CFE 55692 și CFE 53669



REGISTRUL CADASTRAL AL IMOBILELOR

ANEXA Nr. 2

UAT Ciomeghiu
Zonă cooperativizată (Co)

Sector cadastral nr. 102

1. DESCRIEREA IMOBILULUI																
DATE TEREN											DATE CONSTRUCȚII					
Identificator teren	Adresă imobil	Număr cadastral	Nr. CF	Suprafața măsurată	Intravilan / extra.(I/E)	Nr. top.	Nr. tarla	Nr. parcelă	Categorie folosință	Suprafață parcelă	Identificator construcție	Cod grupă destinație	Suprafața construită	Nr. niveluri	Nr. CF	Constr. cu acte (DA/NU)
102045	Intravilan, Loc. Ciomeghiu, Nr.351, UAT. Ciomeghiu, Jud. Bihor; (Tarla: -, Parcela: -)		55828	2032	I	300/1			A	1567						
					I	300/1			CC	465						

2. PROPRIETATEA / POSESIA													
Titularul dreptului / posesiei			Proprietar=1 / Posesor=0	Data nașterii / CUI	Domiciliu / Sediu	Cota parte	Identificator entitate asociată	Cotă parte teren UI	Mod de dobândire	Act juridic			Obs. privitoare la proprietar
Nume / Denumire	Inițiala tatălui	Prenume								Tip act	Nr. act / data	Emitent	
NEGRĂU		PETRU	1	14.07.1990	Loc. Ciomeghiu, Nr.333, UAT. Ciomeghiu, Jud. Bihor	1/1	102045		Convenție	act notarial	968, Contract de vânzare-cumpărare / 04.07.2023	NP Szasz Denes Albert	necasatorit-bun propriu

3. SARCINI / DEZMEMBRĂMINTE												
Titular			Data nașterii / CUI	Domiciliu / Sediu	Tipul sarcinii sau al dezmembrămintelor dreptului de proprietate	Cota parte	Identificator entitate asociată	Act juridic			Valoare ipotecă	Tip monedă
Nume / Denumire	Inițiala tatălui	Prenume						Tip act	Nr. act / data	Emitent		
-	-	-	-	-	-	-	-	-	-	-	-	-

4. NOTĂRI, PROCESE, INTERDICȚII				
Tipul notării	Tip act	Nr. act/ data	Emitent	Identificator entitate asociată
-	-	-	-	-

5. OBSERVAȚII		
Imobil împrejmuit/ neîmprejmuit	Imobil contestat/ necontestat	Alte observații
Împrejmuit		



REGISTRUL CADASTRAL AL IMOBILELOR

ANEXA Nr. 2

UAT Ciomeghiu
Zonă cooperativizată (Co)

Sector cadastral nr. 102

1. DESCRIEREA IMOBILULUI																
DATE TEREN										DATE CONSTRUCȚII						
Identificator teren	Adresă imobil	Număr cadastral	Nr. CF	Suprafața măsurată	Intravilan / extra.(I/E)	Nr. top.	Nr. tarla	Nr. parcelă	Categorie folosință	Suprafață parcelă	Identificator construcție	Cod grupă destinație	Suprafața construită	Nr. niveluri	Nr. CF	Constr. cu acte (DA/NU)
102046	Intravilan, Loc. Ciomeghiu, Nr.352, UAT Ciomeghiu, Jud. Bihor; (Tarla: -, Parcela: -)		54891	2106	I	301,300/2			CC	450	1	CL	114	1	54891-C1	DA
					I	301,300/2			A	1656	2	CA	26	1		DA

2. PROPRIETATEA / POSESIA													
Titularul dreptului / posesiei			Proprietar=1 / Posesor=0	Data nașterii / CUI	Domiciliu / Sediul	Cota parte	Identificator entitate asociată	Cotă parte teren UI	Mod de dobândire	Act juridic			Obs. privitoare la proprietar
Nume / Denumire	Inițiala tatălui	Prenume								Tip act	Nr. act / data	Emitent	
MOLDOVAN		TRAIAN	1		Jud. Neidentificat	1/1	102046, C1		Convenție	act notarial	0, Contract De Vânzare-Cumpărare / 27.06.1938	.	Lipsa CNP
MOLDOVAN		TRAIAN	1		Jud. Neidentificat	1/1	C2		Construire	act administrativ	1889, Adeverință de construcții / 24.03.2023	Primăria Comunei Ciomeghiu	Lipsa CNP
CURAC		FLORICA	1	Jud. Neidentificat	Lipsa CNP								

3. SARCINI / DEZMEMBRĂMINTE													
Titular			Data nașterii / CUI	Domiciliu / Sediul	Tipul sarcinii sau al dezmembrămintelor dreptului de proprietate	Cota parte	Identificator entitate asociată	Act juridic			Valoare ipotecă	Tip monedă	
Nume / Denumire	Inițiala tatălui	Prenume						Tip act	Nr. act / data	Emitent			
-	-	-	-	-	-	-	-	-	-	-	-	-	-

4. NOTĂRI, PROCESE, INTERDICȚII				
Tipul notării	Tip act	Nr. act / data	Emitent	Identificator entitate asociată
-	-	-	-	-

5. OBSERVAȚII		
Imobil împrejmuit / neîmprejmuit	Imobil contestat / necontestat	Alte observații
Împrejmuit		



REGISTRUL CADASTRAL AL IMOBILELOR

ANEXA Nr. 2

UAT Ciomeghiu
Zonă cooperativizată (Co)

Sector cadastral nr. 102


1. DESCRIEREA IMOBILULUI																
DATE TEREN											DATE CONSTRUCȚII					
Identificator teren	Adresă imobil	Număr cadastral	Nr. CF	Suprafața măsurată	Intravilan / extra.(I/E)	Nr. top.	Nr. tarla	Nr. parcelă	Categorie folosință	Suprafață parcelă	Identificator construcție	Cod grupă destinație	Suprafața construită	Nr. niveluri	Nr. CF	Constr. cu acte (DA/NU)
102047	Intravilan, Loc. Ciomeghiu, Nr.353, UAT. Ciomeghiu, Jud. Bihor; (Tarla: -, Parcela: -)		53265	1120	I	302, 303			CC	1120	1	CL	69	1		DA

2. PROPRIETATEA / POSESIA													
Titularul dreptului / posesiei			Proprietar=1 / Posesor=0	Data nașterii / CUI	Domiciliu / Sediu	Cota parte	Identificator entitate asociată	Cotă parte teren UI	Mod de dobândire	Act juridic			Obs. privitoare la proprietar
Nume / Denumire	Inițiala tatălui	Prenume								Tip act	Nr. act / data	Emitent	
PULPA		IOAN	1	03.04.1948	Jud. Neidentificat	1/1	102047	Convenție	act notarial	450, Contract de vanzare cumparare / 30.04.2015	Szasz Denes Albert	si sotia	
PULPA		AURICA	1		Jud. Neidentificat							Lipsa CNP	
PULPA		IOAN	1	03.04.1948	Jud. Neidentificat	1/1	C1	Construire	act administrativ	1889, Adeverință de construcții / 24.03.2023	Primăria Comunei Ciomeghiu	Lipsa CNP	
PULPA		AURICA	1		Jud. Neidentificat								

3. SARCINI / DEZMEMBRĂMINTE												
Titular			Data nașterii / CUI	Domiciliu / Sediu	Tipul sarcinii sau al dezmembrămintelor dreptului de proprietate	Cota parte	Identificator entitate asociată	Act juridic			Valoare ipotecă	Tip monedă
Nume / Denumire	Inițiala tatălui	Prenume						Tip act	Nr. act / data	Emitent		
-	-	-	-	-	-	-	-	-	-	-	-	-

4. NOTĂRI, PROCESE, INTERDICȚII				
Tipul notării	Tip act	Nr. act / data	Emitent	Identificator entitate asociată
-	-	-	-	-

5. OBSERVAȚII		
Imobil împrejmuit / neîmprejmuit	Imobil contestat / necontestat	Alte observații
Împrejmuit		Imobil amplasat și pe nr. top 304



REGISTRUL CADASTRAL AL IMOBILELOR

ANEXA Nr. 2

UAT Ciomeghiu
Zonă cooperativizată (Co)

Sector cadastral nr. 102

1. DESCRIEREA IMOBILULUI																
DATE TEREN											DATE CONSTRUCȚII					
Identificator teren	Adresă imobil	Număr cadastral	Nr. CF	Suprafața măsurată	Intravilan / extra.(I/E)	Nr. top.	Nr. tarla	Nr. parcelă	Categorie folosință	Suprafață parcelă	Identificator construcție	Cod grupă destinație	Suprafața construită	Nr. niveluri	Nr. CF	Constr. cu acte (DA/NU)
102048	Intravilan, Loc. Ciomeghiu, Nr.354, UAT. Ciomeghiu, Jud. Bihor; (Tarla: -, Parcela: -)		50066	1137	I	304, 305			A	820	1	CL	108	1	50066-C1	DA
					I	304, 305			CC	317	2	CA	80	1		DA

2. PROPRIETATEA / POSESIA													
Titularul dreptului / posesiei			Proprietar=1 / Posesor=0	Data nașterii / CUI	Domiciliu / Sediul	Cota parte	Identificator entitate asociată	Cotă parte teren UI	Mod de dobândire	Act juridic			Obs. privitoare la proprietar
Nume / Denumire	Inițiala tatălui	Prenume								Tip act	Nr. act / data	Emitent	
ANDRAS		ROZALIA	1		Jud. Neidentificat	804/1137	102048		Convenție	act notarial	1251, Contract de întreținere / 01.04.2009	BNP SZASZ DENES	Lipsa CNP
NEIDENTIFICAT		NEIDENTIFICAT	0		Jud. Neidentificat	333/1137	102048		Constituire	act normativ	7 / 13.03.1996	Parlamentul României	Proprietar neidentificat.
ANDRAS		ROZALIA	1		Jud. Neidentificat	1/1	C1, C2		Construire	act administrativ	1889, Adeverință de construcții / 24.03.2023	Primăria Comunei Ciomeghiu	Lipsa CNP

3. SARCINI / DEZMEMBRĂMINTE												
Titular			Data nașterii / CUI	Domiciliu / Sediul	Tipul sarcinii sau al dezmembrămintelor dreptului de proprietate	Cota parte	Identificator entitate asociată	Act juridic			Valoare ipotecă	Tip monedă
Nume / Denumire	Inițiala tatălui	Prenume						Tip act	Nr. act / data	Emitent		
-	-	-	-	-	-	-	-	-	-	-	-	-

4. NOTĂRI, PROCESE, INTERDICȚII				
Tipul notării	Tip act	Nr. act / data	Emitent	Identificator entitate asociată
Se noteaza mentiunea de proprietar neidentificat	act normativ	7 / 13.03.1996	Parlamentul României	102048

5. OBSERVAȚII		
Imobil împrejmuit / neîmprejmuit	Imobil contestat / necontestat	Alte observații
Împrejmuit		Parte din CFE 50066. Imobil amplasat și pe nr. top. 241, 307/1, 306/1



REGISTRUL CADASTRAL AL IMOBILELOR

ANEXA Nr. 2

UAT Ciomeghiu
Zonă cooperativizată (Co)

Sector cadastral nr. 102

1. DESCRIEREA IMOBILULUI																
DATE TEREN											DATE CONSTRUCȚII					
Identificator teren	Adresă imobil	Număr cadastral	Nr. CF	Suprafața măsurată	Intravilan / extra.(I/E)	Nr. top.	Nr. tarla	Nr. parcelă	Categorie folosință	Suprafață parcelă	Identificator construcție	Cod grupă destinație	Suprafața construită	Nr. niveluri	Nr. CF	Constr. cu acte (DA/NU)
102049	Intravilan, Loc. Ciomeghiu, Nr.355, UAT. Ciomeghiu, Jud. Bihor; (Tarla: -, Parcela: -)		117 Ciomeghiu	982	I	306/1, 307/1			CC	580	1	CL	49	1		DA
					I	306/1, 307/1		A	402	2	CA	112	1		DA	
									3	CA	35	1		DA		

2. PROPRIETATEA / POSESIA															
Titularul dreptului / posesiei			Proprietar=1 / Posesor=0	Data nașterii / CUI	Domiciliu / Sediu	Cota parte	Identificator entitate asociată	Cotă parte teren UI	Mod de dobândire	Act juridic			Obs. privitoare la proprietar		
Nume / Denumire	Inițiala tatălui	Prenume								Tip act	Nr. act / data	Emitent			
BORBELY		MIHAI	1		Jud. Neidentificat	1/1	C1	Convenție	act normativ	4337, Contract de vânzare-cumpărare / 15.03.1988	Notariatul de stat județean Bihor	Lipsa CNP, necăs.			
VASS		IULIANA	1		Jud. Neidentificat								Lipsa CNP, văduvă		
STATUL ROMÂN			1	999999999999999	Loc. Bucuresti Sectorul 1, UAT. București Sectorul 1, Jud. Municipiul București	250/982	102049	Convenție	act notarial	4337, Contract de vânzare-cumpărare / 15.03.1988	Notariatul de stat județean Bihor				
NEIDENTIFICAT		NEIDENTIFICAT	0		Jud. Neidentificat	732/982	102049	Constituire	act normativ	7 / 13.03.1996	Parlamentul României	Proprietar neidentificat.			
BORBELY		MIHAI	1		Jud. Neidentificat	1/1	C2, C3	Construire	act administrativ	1889, Adeverință de construcții / 24.03.2023	Primăria Comunei Ciomeghiu	Lipsa CNP			
VASS		IULIANA	1		Jud. Neidentificat							Lipsa CNP			

3. SARCINI / DEZMEMBRĂMINTE															
Titular			Data nașterii / CUI	Domiciliu / Sediu	Tipul sarcinii sau al dezmembrămintelor dreptului de proprietate	Cota parte	Identificator entitate asociată	Act juridic			Valoare ipotecă	Tip monedă			
Nume / Denumire	Inițiala tatălui	Prenume						Tip act	Nr. act / data	Emitent					
BORBELY		MIHAI		Jud. Neidentificat	Folosință	250/982	102049	act administrativ	9, Decizie / 15.03.1988	Comuna Ciomeghiu					
VASS		IULIANA		Jud. Neidentificat											

4. NOTĂRI, PROCESE, INTERDICȚII															
Tipul notării						Tip act		Nr. act/ data		Emitent		Identificator entitate asociată			
Se noteaza mentiunea de proprietar neidentificat						act normativ		7 / 13.03.1996		Parlamentul României		102049			

5. OBSERVAȚII															
Imobil împrejmuit/ neîmprejmuit				Imobil contestat/ necontestat				Alte observații							
Împrejmuit								Imobil amplasat și pe nr. topo 241, 238/2							



REGISTRUL CADASTRAL AL IMOBILELOR

ANEXA Nr. 2

UAT Ciomeghiu
Zonă cooperativizată (Co)

Sector cadastral nr. 102

1. DESCRIEREA IMOBILULUI																
DATE TEREN											DATE CONSTRUCȚII					
Identificator teren	Adresă imobil	Număr cadastral	Nr. CF	Suprafața măsurată	Intravilan / extra.(I/E)	Nr. top.	Nr. tarla	Nr. parcelă	Categorie folosință	Suprafață parcelă	Identificator construcție	Cod grupă destinație	Suprafața construită	Nr. niveluri	Nr. CF	Constr. cu acte (DA/NU)
102050	Intravilan, Loc. Ciomeghiu, Nr.356, UAT. Ciomeghiu, Jud. Bihor; (Tarla: -, Parcela: -)		118, 1011 Ciomeghiu	1235	I	308, 309, 237/3			CC	300	1	CL	86	1		NU
					I	308, 309, 237/3		A	935							

2. PROPRIETATEA / POESIA													
Titularul dreptului / posesiei			Proprietar=1 / Posesor=0	Data nașterii / CUI	Domiciliu / Sediul	Cota parte	Identificator entitate asociată	Cotă parte teren UI	Mod de dobândire	Act juridic			Obs. privitoare la proprietar
Nume / Denumire	Inițiala tatălui	Prenume								Tip act	Nr. act / data	Emitent	
NEIDENTIFICAT		NEIDENTIFICAT	0		Jud. Neidentificat	1/1	102050		Constituire	act normativ	7 / 13.03.1996	Parlamentul României	Proprietar neidentificat.

3. SARCINI / DEZMEMBRĂMINTE												
Titular			Data nașterii / CUI	Domiciliu / Sediul	Tipul sarcinii sau al dezmembrămintelor dreptului de proprietate	Cota parte	Identificator entitate asociată	Act juridic			Valoare ipotecă	Tip monedă
Nume / Denumire	Inițiala tatălui	Prenume						Tip act	Nr. act / data	Emitent		
-	-	-	-	-	-	-	-	-	-	-	-	-

4. NOTĂRI, PROCESE, INTERDICȚII				
Tipul notării	Tip act	Nr. act / data	Emitent	Identificator entitate asociată
Se noteaza mentiunea de proprietar neidentificat	act normativ	7 / 13.03.1996	Parlamentul României	102050

5. OBSERVAȚII		
Imobil împrejmuit / neîmprejmuit	Imobil contestat / necontestat	Alte observații
Împrejmuit		



REGISTRUL CADASTRAL AL IMOBILELOR

ANEXA Nr. 2

UAT Ciomeghiu
Zonă cooperativizată (Co)

Sector cadastral nr. 102

1. DESCRIEREA IMOBILULUI																
DATE TEREN											DATE CONSTRUCȚII					
Identificator teren	Adresă imobil	Număr cadastral	Nr. CF	Suprafața măsurată	Intravilan / extra.(I/E)	Nr. top.	Nr. tarla	Nr. parcelă	Categorie folosință	Suprafață parcelă	Identificator construcție	Cod grupă destinație	Suprafața construită	Nr. niveluri	Nr. CF	Constr. cu acte (DA/NU)
102051	Intravilan, Loc. Ciomeghiu, Nr.357, UAT. Ciomeghiu, Jud. Bihor; (Tarla: -, Parcela: -)		118, 1012 Ciomeghiu	863	I	310, 308, 309, 237/3, 237/2			CC	863	1	CL	88	1		NU
											2	CA	189	1		NU

2. PROPRIETATEA / POSESIA													
Titularul dreptului / posesiei			Proprietar=1 / Posesor=0	Data nașterii / CUI	Domiciliu / Sediu	Cota parte	Identificator entitate asociată	Cotă parte teren UI	Mod de dobândire	Act juridic			Obs. privitoare la proprietar
Nume / Denumire	Inițiala tatălui	Prenume								Tip act	Nr. act / data	Emitent	
NEIDENTIFICAT		NEIDENTIFICAT	0		Jud. Neidentificat	1/1	102051		Constituire	act normativ	7 / 13.03.1996	Parlamentul României	Proprietar neidentificat.

3. SARCINI / DEZMEMBRĂMINTE												
Titular			Data nașterii / CUI	Domiciliu / Sediu	Tipul sarcinii sau al dezmembrămintelor dreptului de proprietate	Cota parte	Identificator entitate asociată	Act juridic			Valoare ipotecă	Tip monedă
Nume / Denumire	Inițiala tatălui	Prenume						Tip act	Nr. act / data	Emitent		
-	-	-	-	-	-	-	-	-	-	-	-	-

4. NOTĂRI, PROCESE, INTERDICȚII				
Tipul notării	Tip act	Nr. act / data	Emitent	Identificator entitate asociată
Se noteaza mentiunea de proprietar neidentificat	act normativ	7 / 13.03.1996	Parlamentul României	102051

5. OBSERVAȚII		
Imobil împrejmuit / neîmprejmuit	Imobil contestat / necontestat	Alte observații
Împrejmuit		Parte din CFE 54334 și CFE 55189



REGISTRUL CADASTRAL AL IMOBILELOR

ANEXA Nr. 2

UAT Ciomeghiu
Zonă cooperativizată (Co)

Sector cadastral nr. 102

1. DESCRIEREA IMOBILULUI																
DATE TEREN											DATE CONSTRUCȚII					
Identificator teren	Adresă imobil	Număr cadastral	Nr. CF	Suprafața măsurată	Intravilan / extra.(I/E)	Nr. top.	Nr. tarla	Nr. parcelă	Categorie folosință	Suprafață parcelă	Identificator construcție	Cod grupă destinație	Suprafața construită	Nr. niveluri	Nr. CF	Constr. cu acte (DA/NU)
102052	Intravilan, Loc. Ciomeghiu, Nr.358, UAT. Ciomeghiu, Jud. Bihor; (Tarla: -, Parcela: -)		53894	1993	I	311			CC	464	1	CL	119	1	53894-C1	DA
					I	311			A	1529	2	CA	30	1	53894-C2	DA
											3	CA	48	1	53894-C3	DA

2. PROPRIETATEA / POSESIA															
Titularul dreptului / posesiei			Proprietar=1 / Posesor=0	Data nașterii / CUI	Domiciliu / Sediu	Cota parte	Identificator entitate asociată	Cotă parte teren UI	Mod de dobândire	Act juridic			Obs. privitoare la proprietar		
Nume / Denumire	Inițiala tatălui	Prenume								Tip act	Nr. act / data	Emitent			
ZAHA		SIMINA	1		Jud. Neidentificat	1/1	102052		Reconstituire	act administrativ	2033, TP / 20.02.1997	Comisia județeană de aplicare a L.18/1991	Lipsa CNP		
ZAHA		IOSIF	1	Jud. Neidentificat	Lipsa CNP										
ZAHA		GHEORGHE	1	Jud. Neidentificat	Lipsa CNP										
MOGHEOROS		SILVIA	1	02.02.1967	Loc. Ciomeghiu, Nr.65, UAT. Ciomeghiu, Jud. Bihor	1/1	C1, C2, C3		Sucesiune	act administrativ	2033, TP / 20.02.1997	Comisia județeană de aplicare a L.18/1991			

3. SARCINI / DEZMEMBRĂMINTE												
Titular			Data nașterii / CUI	Domiciliu / Sediu	Tipul sarcinii sau al dezmembrămintelor dreptului de proprietate	Cota parte	Identificator entitate asociată	Act juridic			Valoare ipotecă	Tip monedă
Nume / Denumire	Inițiala tatălui	Prenume						Tip act	Nr. act / data	Emitent		
-	-	-	-	-	-	-	-	-	-	-	-	-

4. NOTĂRI, PROCESE, INTERDICȚII				
Tipul notării	Tip act	Nr. act / data	Emitent	Identificator entitate asociată
-	-	-	-	-

5. OBSERVAȚII		
Imobil împrejmuit / neîmprejmuit	Imobil contestat / necontestat	Alte observații
Împrejmuit		



REGISTRUL CADASTRAL AL IMOBILELOR

ANEXA Nr. 2

UAT Ciumeghiu
Zonă cooperativizată (Co)

Sector cadastral nr. 102

1. DESCRIEREA IMOBILULUI																
DATE TEREN										DATE CONSTRUCȚII						
Identificator teren	Adresă imobil	Număr cadastral	Nr. CF	Suprafața măsurată	Intravilan / extra.(I/E)	Nr. top.	Nr. tarla	Nr. parcelă	Categorie folosință	Suprafață parcelă	Identificator construcție	Cod grupă destinație	Suprafața construită	Nr. niveluri	Nr. CF	Constr. cu acte (DA/NU)
102053	Intravilan, Loc. Ciumeghiu, Nr.350, UAT. Ciumeghiu, Jud. Bihor; (Tarla: -, Parcela: -)		112 Ciumeghiu	1240	I	299/2			CC	500	1	CL	44	1		DA
					I	299/2			A	740	2	CA	14	1		DA
											3	CA	33	1		DA

2. PROPRIETATEA / POSESIA															
Titularul dreptului / posesiei			Proprietar=1 / Posesor=0	Data nașterii / CUI	Domiciliu / Sediul	Cota parte	Identificator entitate asociată	Cotă parte teren UI	Mod de dobândire	Act juridic			Obs. privitoare la proprietar		
Nume / Denumire	Inițiala tatălui	Prenume								Tip act	Nr. act / data	Emitent			
MOGHEOROȘ		IOSIF	1		Jud. Neidentificat	1/1	102053, C1		Convenție	act notarial	2500, Contract de întreținere / 27.11.2003	NP Szasz Denes Albert	Lipsa CNP, și soția		
MOGHEOROȘ		IOANA	1		Jud. Neidentificat								Lipsa CNP		
MOGHEOROȘ		IOSIF	1		Jud. Neidentificat	1/1	C2, C3		Construire	act administrativ	1889, Adeverință de construcție / 24.03.2023	Primăria Comunei Ciumeghiu	Lipsa CNP		
MOGHEOROȘ		IOANA	1		Jud. Neidentificat								Lipsa CNP		

3. SARCINI / DEZMEMBRĂMINTE												
Titular			Data nașterii / CUI	Domiciliu / Sediul	Tipul sarcinii sau al dezmembrămintelor dreptului de proprietate	Cota parte	Identificator entitate asociată	Act juridic			Valoare ipotecă	Tip monedă
Nume / Denumire	Inițiala tatălui	Prenume						Tip act	Nr. act / data	Emitent		
-	-	-	-	-	-	-	-	-	-	-	-	-

4. NOTĂRI, PROCESE, INTERDICȚII				
Tipul notării	Tip act	Nr. act / data	Emitent	Identificator entitate asociată
-	-	-	-	-

5. OBSERVAȚII		
Imobil împrejmuit / neîmprejmuit	Imobil contestat / necontestat	Alte observații
Împrejmuit		Imobil amplasat și pe nr. topo 300, 249, 246/2. Nr. topo 300 - nedezmembrat pe plan



REGISTRUL CADASTRAL AL IMOBILELOR

ANEXA Nr. 2

UAT Ciumeghiu
Zonă cooperativizată (Co)

Sector cadastral nr. 102

1. DESCRIEREA IMOBILULUI																
DATE TEREN											DATE CONSTRUCȚII					
Identificator teren	Adresă imobil	Număr cadastral	Nr. CF	Suprafața măsurată	Intravilan / extra.(I/E)	Nr. top.	Nr. tarla	Nr. parcelă	Categorie folosință	Suprafață parcelă	Identificator construcție	Cod grupă destinație	Suprafața construită	Nr. niveluri	Nr. CF	Constr. cu acte (DA/NU)
102054	Intravilan, Loc. Ciumeghiu, Nr.317, UAT. Ciumeghiu, Jud. Bihor; (Tarla: -, Parcela: -)		308 Ciumeghiu	1281	I	244/1, 245/1/a			CC	400	1	CA	37	1		DA
					I	244/1, 245/1/a		A	881							

2. PROPRIETATEA / POSESIA													
Titularul dreptului / posesiei			Proprietar=1 / Posesor=0	Data nașterii / CUI	Domiciliu / Sediu	Cota parte	Identificator entitate asociată	Cotă parte teren UI	Mod de dobândire	Act juridic			Obs. privitoare la proprietar
Nume / Denumire	Inițiala tatălui	Prenume								Tip act	Nr. act / data	Emitent	
STATUL ROMÂN			1	99999999999999	Loc. Bucuresti Sectorul 1, UAT. București Sectorul 1, Jud. Municipiul București	250/1281	102054		Sucesiune	act notarial	706, Certificat de moștenitor / 16.05.1979	Notariatul de stat județean Bihor	
SAVA		SILVIA	0	11.07.1948	Jud. Neidentificat	1031/1281	102054		Constituire	act administrativ	1888, Adeverință de posesie / 24.03.2023	Primăria Comunei Ciumeghiu	
SAVA		SILVIA	1	11.07.1948	Jud. Neidentificat	1/1	C1		Construire	act administrativ	1889, Adeverință de construcții / 24.03.2023	Primăria Comunei Ciumeghiu	

3. SARCINI / DEZMEMBRĂMINTE												
Titular			Data nașterii / CUI	Domiciliu / Sediu	Tipul sarcinii sau al dezmembrămintelor dreptului de proprietate	Cota parte	Identificator entitate asociată	Act juridic			Valoare ipotecă	Tip monedă
Nume / Denumire	Inițiala tatălui	Prenume						Tip act	Nr. act / data	Emitent		
-	-	-	-	-	-	-	-	-	-	-	-	-

4. NOTĂRI, PROCESE, INTERDICȚII					
Tipul notării		Tip act	Nr. act/ data	Emitent	Identificator entitate asociată
		-	-	-	-

5. OBSERVAȚII		
Imobil împrejmuit/ neîmprejmuit	Imobil contestat/ necontestat	Alte observații
Neîmprejmuit		Construcția din CF 308 - autodemolată. Imobil amplasat și pe nr. topo 523. Nr. topo dezmembrat pe plan

