DATE DESPRE IMOBILUL NR. 2876

Oficiul de Cadastru şi Publicitate Imobiliară ARGES
Biroul de Cadastru şi Publicitate Imobiliară Costesti

A. Partea I. Descrierea imobilului

TEREN Extravilan

Adresa: Jud. Arges

Nr. Crt	Nr cadastral Nr. topografic	Suprafaţa* (mp)	Observaţii / Referinţe
A1		22.289	Sector cadastral:1 Teren neimprejmuit;

B. Partea II. Proprietari şi acte

Inscrieri privitoare la dreptul de proprietate şi alte drepturi reale		Referinţe
/		
Act Notarial nr. 14, din 04/08/2008 emis de BNP OANA-ANDREEA MIHAILESCU;		
B1	Intabulare, drept de PROPRIETATEbun propriu , dobandit prin Succesiune, cota actuala 1/2, cota initiala 1/2	A1
	1) **ZARNA GH ELENA**	
B2	Intabulare, drept de PROPRIETATEbun propriu , dobandit prin Succesiune, cota actuala 1/2, cota initiala 1/2	A1
	1) **TANASE GH STELIANA**	

C. Partea III. SARCINI .

Inscrieri privind dezmembramintele dreptului de proprietate, drepturi reale de garanţie şi sarcini	Referinţe
NU SUNT	

Document care conține date cu caracter personal, protejat de prevederile Regulamentului (UE) nr. 679/2016 și Legii 190/2018

Anexa Nr. 1 La Partea I

Teren

Nr cadastral	Suprafaţa (mp)*	Observaţii / Referinţe
	22.289	

* Suprafaţa este determinată in planul de proiecţie Stereo 70.

DETALII LINIARE IMOBIL

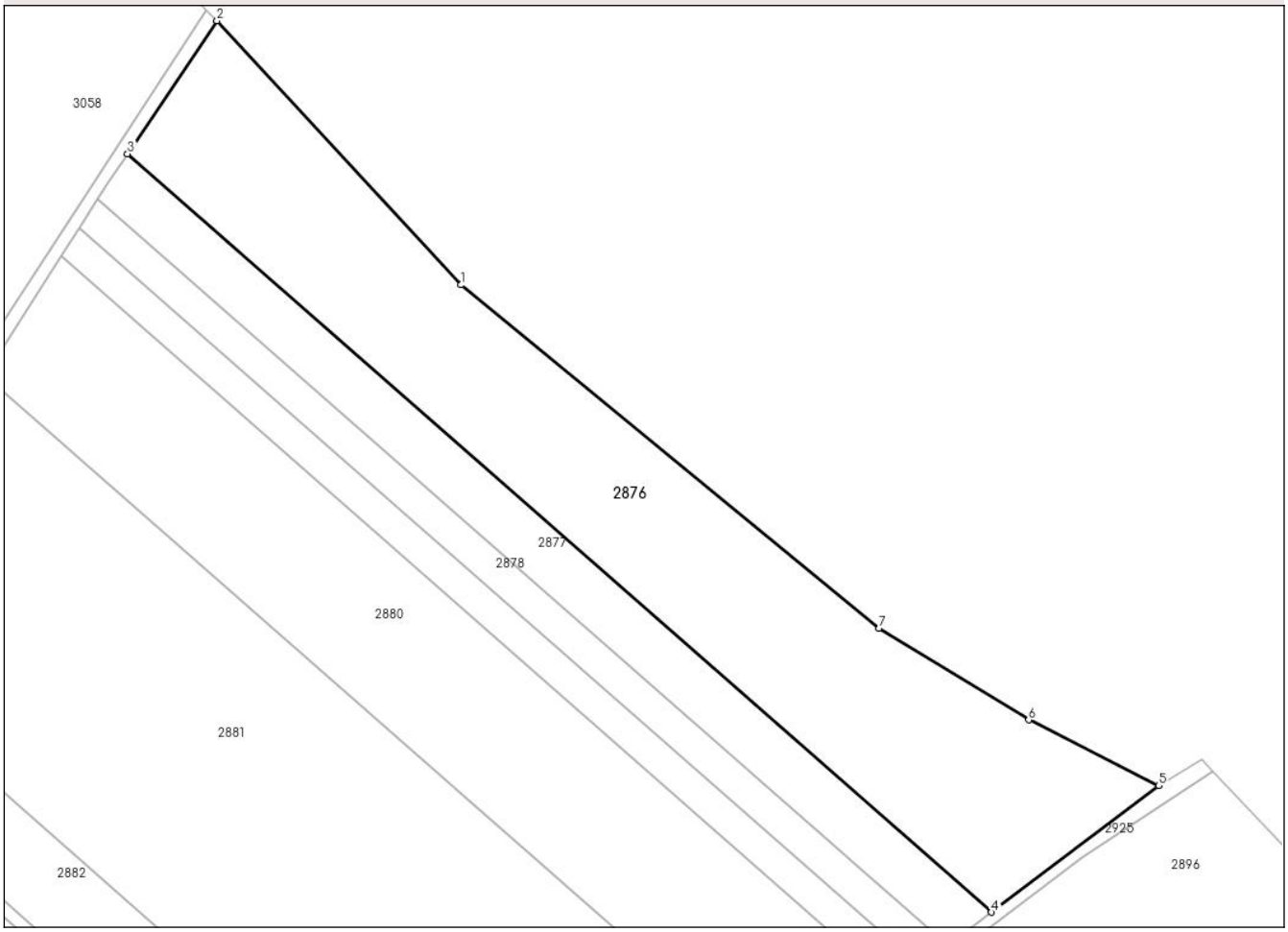

Date referitoare la teren

Crt	Categorie folosință	Intra vilan	Suprafaţa (mp)	Tarla	Parcelă	Nr. topo	Observaţii / Referinţe
1	arabil	NU	22.289	5	52	-	

Lungime Segmente
1) Valorile lungimilor segmentelor sunt obţinute din proiecţie în plan.

Punct început	X / Y	Punct sfârşit	X / Y	Lungime segment (** (m)
1	506.064,408 349.499,138	2	505.975,367 349.595,404	131.131
2	505.975,367 349.595,404	3	505.942,777 349.546,956	58.389
3	505.942,777 349.546,956	4	506.257,91 349.270,599	419.144
4	506.257,91 349.270,599	5	506.318,804 349.316,706	76.38
5	506.318,804 349.316,706	6	506.271,455 349.340,635	53.052

Document care conține date cu caracter personal, protejat de prevederile Regulamentului (UE) nr. 679/2016 și Legii 190/2018

Punct început	X / Y	Punct sfârşit	X / Y	Lungime segment (** (m)
6	506.271,455 349.340,635	7	506.216,93 349.374,134	63.993
7	506.216,93 349.374,134	1	506.064,408 349.499,138	197.203

** Lungimile segmentelor sunt determinate în planul de proiecţie Stereo 70 şi sunt rotunjite la 1 milimetru.
*** Distanţa dintre puncte este formată din segmente cumulate ce sunt mai mici decât valoarea 1 milimetru.

Document care conține date cu caracter personal, protejat de prevederile Regulamentului (UE) nr. 679/2016 și Legii 190/2018

DATE DESPRE IMOBILUL NR. 2877

Oficiul de Cadastru şi Publicitate Imobiliară ARGES
Biroul de Cadastru şi Publicitate Imobiliară Costesti

A. Partea I. Descrierea imobilului

TEREN Extravilan

Adresa: Jud. Arges

Nr. Crt	Nr cadastral Nr. topografic	Suprafaţa* (mp)	Observaţii / Referinţe
A1		8.142	Sector cadastral:1 Teren neimprejmuit;

B. Partea II. Proprietari şi acte

Inscrieri privitoare la dreptul de proprietate şi alte drepturi reale		Referinţe
/		
Act Administrativ nr. 104170, din 07/04/1998 emis de CJPSDPAT ARGES (Certificat de deces nr.2 din data 15.01.2010, eliberat de Primaria Comunei Negraşi);		
B1	Intabulare, drept de PROPRIETATE, dobandit prin Reconstituire, cota actuala 1/1, cota initiala 1/1	A1
	1) **CIOBANU NICOLAE** DEFUNCT:Da	

C. Partea III. SARCINI .

Inscrieri privind dezmembramintele dreptului de proprietate, drepturi reale de garanţie şi sarcini	Referinţe
NU SUNT	

Anexa Nr. 1 La Partea I

Teren

Nr cadastral	Suprafaţa (mp)*	Observaţii / Referinţe
	8.142	

* Suprafaţa este determinată in planul de proiecţie Stereo 70.

DETALII LINIARE IMOBIL

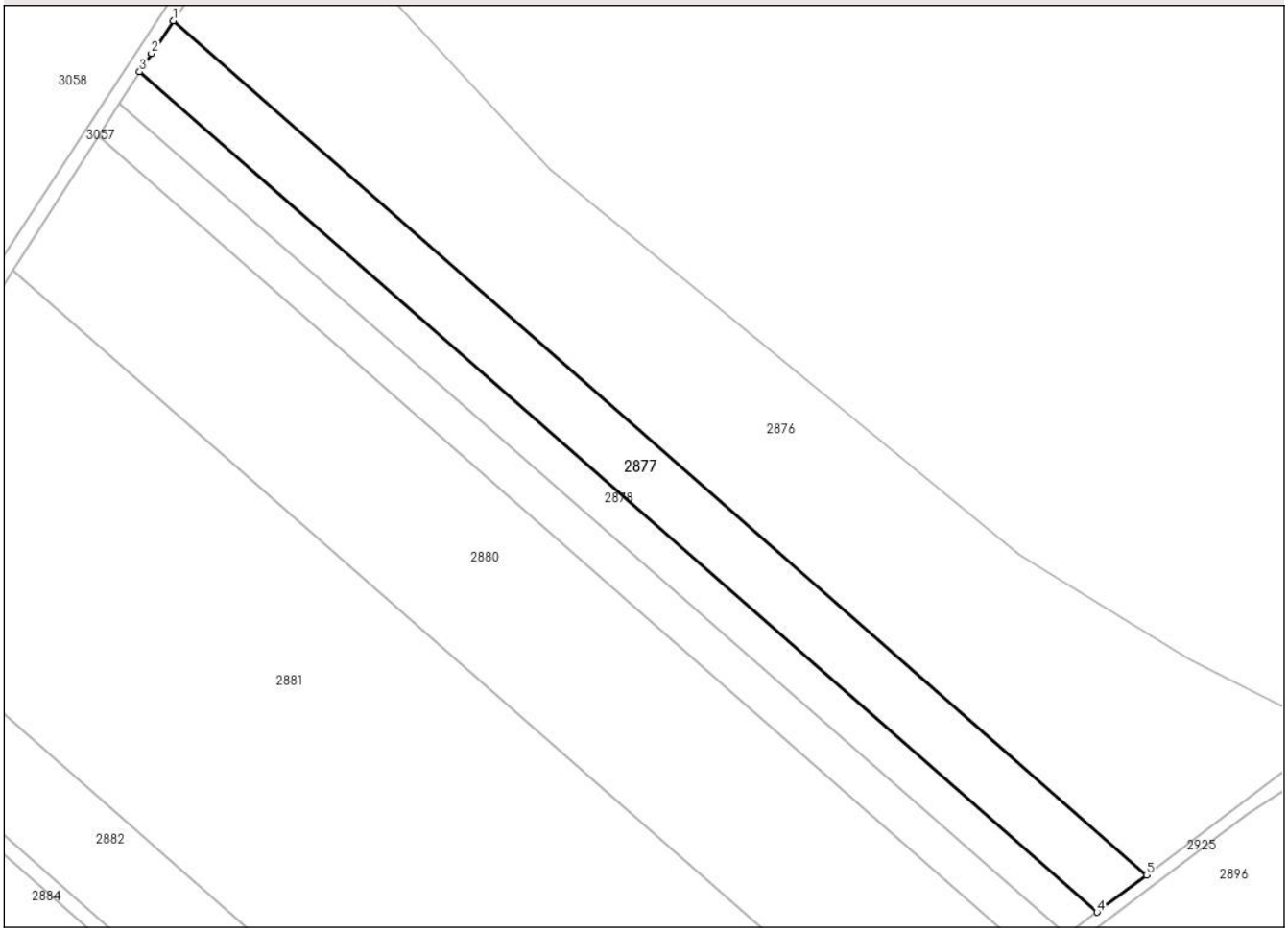

Date referitoare la teren

Crt	Categorie folosință	Intra vilan	Suprafaţa (mp)	Tarla	Parcelă	Nr. topo	Observaţii / Referinţe
1	arabil	NU	8.142	5	52	-	

Lungime Segmente
1) Valorile lungimilor segmentelor sunt obţinute din proiecţie în plan.

Punct început	X / Y	Punct sfârşit	X / Y	Lungime segment (** (m)
1	505.942,777 349.546,956	2	505.935,675 349.536,397	12.725
2	505.935,675 349.536,397	3	505.931,891 349.530,46	7.04
3	505.931,891 349.530,46	4	506.241,917 349.258,581	412.352
4	506.241,917 349.258,581	5	506.257,91 349.270,599	20.005
5	506.257,91 349.270,599	1	505.942,777 349.546,956	419.144

Document care conține date cu caracter personal, protejat de prevederile Regulamentului (UE) nr. 679/2016 și Legii 190/2018

** Lungimile segmentelor sunt determinate în planul de proiecţie Stereo 70 şi sunt rotunjite la 1 milimetru.
*** Distanţa dintre puncte este formată din segmente cumulate ce sunt mai mici decât valoarea 1 milimetru.

DATE DESPRE IMOBILUL NR. 2878

Oficiul de Cadastru şi Publicitate Imobiliară ARGES
Biroul de Cadastru şi Publicitate Imobiliară Costesti

A. Partea I. Descrierea imobilului

TEREN Extravilan

Adresa: Jud. Arges

Nr. Crt	Nr cadastral Nr. topografic	Suprafaţa* (mp)	Observaţii / Referinţe
A1		5.000	Sector cadastral:1 Teren neimprejmuit;

B. Partea II. Proprietari şi acte

Inscrieri privitoare la dreptul de proprietate şi alte drepturi reale		Referinţe
/		
Act Administrativ nr. 81609, din 20/03/1996 emis de CJPSDPAT ARGES (Certificat de deces nr.16 din data 19.03.1997, eliberat de Consiliul Local al Comunei Negraşi);		
B1	Intabulare, drept de PROPRIETATE, dobandit prin Reconstituire, cota actuala 1/1, cota initiala 1/1	A1
	1) **DUMITRESCU A MARIA**, lipsă CNP DEFUNCT:Da	

C. Partea III. SARCINI .

Inscrieri privind dezmembramintele dreptului de proprietate, drepturi reale de garanţie şi sarcini	Referinţe
NU SUNT	

Document care conține date cu caracter personal, protejat de prevederile Regulamentului (UE) nr. 679/2016 și Legii 190/2018

Anexa Nr. 1 La Partea I

Teren

Nr cadastral	Suprafaţa (mp)*	Observaţii / Referinţe
	5.000	

* Suprafaţa este determinată in planul de proiecţie Stereo 70.

DETALII LINIARE IMOBIL



Date referitoare la teren

Crt	Categorie folosință	Intra vilan	Suprafaţa (mp)	Tarla	Parcelă	Nr. topo	Observaţii / Referinţe
1	arabil	NU	5.000	5	52	-	

Lungime Segmente
1) Valorile lungimilor segmentelor sunt obţinute din proiecţie în plan.

Punct început	X / Y	Punct sfârşit	X / Y	Lungime segment (** (m)
1	505.931,891 349.530,46	2	505.925,26 349.520,058	12.336
2	505.925,26 349.520,058	3	506.231,91 349.251,141	407.861
3	506.231,91 349.251,141	4	506.241,917 349.258,581	12.47
4	506.241,917 349.258,581	1	505.931,891 349.530,46	412.352

**** Lungimile segmentelor sunt determinate în planul de proiecţie Stereo 70 şi sunt rotunjite la 1 milimetru.**

Document care conține date cu caracter personal, protejat de prevederile Regulamentului (UE) nr. 679/2016 și Legii 190/2018

***** Distanţa dintre puncte este formată din segmente cumulate ce sunt mai mici decât valoarea 1 milimetru.**

DATE DESPRE IMOBILUL NR. 2879

Oficiul de Cadastru şi Publicitate Imobiliară ARGES
Biroul de Cadastru şi Publicitate Imobiliară Costesti

A. Partea I. Descrierea imobilului

TEREN Extravilan

Adresa: Jud. Arges

Nr. Crt	Nr cadastral Nr. topografic	Suprafaţa* (mp)	Observaţii / Referinţe
A1		5.000	Sector cadastral:1 Teren neimprejmuit;

B. Partea II. Proprietari şi acte

Inscrieri privitoare la dreptul de proprietate şi alte drepturi reale		Referinţe
/		
Act Administrativ nr. 66386, din 15/03/1995 emis de CJPSDPAT ARGES;		
B1	Intabulare, drept de PROPRIETATE, dobandit prin Constituire, cota actuala 1/1, cota initiala 1/1	A1
	1) **DUMITRESCU DUMITRU**, lipsă CNP	

C. Partea III. SARCINI .

Inscrieri privind dezmembramintele dreptului de proprietate, drepturi reale de garanţie şi sarcini	Referinţe
NU SUNT	

Document care conține date cu caracter personal, protejat de prevederile Regulamentului (UE) nr. 679/2016 și Legii 190/2018

Anexa Nr. 1 La Partea I

Teren

Nr cadastral	Suprafaţa (mp)*	Observaţii / Referinţe
	5.000	

* Suprafaţa este determinată in planul de proiecţie Stereo 70.

DETALII LINIARE IMOBIL

Date referitoare la teren

Crt	Categorie folosință	Intra vilan	Suprafaţa (mp)	Tarla	Parcelă	Nr. topo	Observaţii / Referinţe
1	arabil	NU	5.000	5	52	-	

Lungime Segmente
1) Valorile lungimilor segmentelor sunt obţinute din proiecţie în plan.

Punct început	X / Y	Punct sfârşit	X / Y	Lungime segment (** (m)
1	505.925,26 349.520,058	2	505.918,557 349.509,541	12.471
2	505.918,557 349.509,541	3	506.221,792 349.243,617	403.32
3	506.221,792 349.243,617	4	506.231,91 349.251,141	12.609
4	506.231,91 349.251,141	1	505.925,26 349.520,058	407.861

**** Lungimile segmentelor sunt determinate în planul de proiecţie Stereo 70 şi sunt rotunjite la 1 milimetru.**

Document care conține date cu caracter personal, protejat de prevederile Regulamentului (UE) nr. 679/2016 și Legii 190/2018

***** Distanţa dintre puncte este formată din segmente cumulate ce sunt mai mici decât valoarea 1 milimetru.**

DATE DESPRE IMOBILUL NR. 2880

Oficiul de Cadastru şi Publicitate Imobiliară ARGES
Biroul de Cadastru şi Publicitate Imobiliară Costesti

A. Partea I. Descrierea imobilului

TEREN Extravilan

Adresa: Jud. Arges

Nr. Crt	Nr cadastral Nr. topografic	Suprafaţa* (mp)	Observaţii / Referinţe
A1		20.000	Sector cadastral:1 Teren neimprejmuit;

B. Partea II. Proprietari şi acte

Inscrieri privitoare la dreptul de proprietate şi alte drepturi reale		Referinţe
/		
Act Notarial nr. 161, din 31/10/2024 emis de NP DAN CRISTINA MIHAELA (Certificat de mostenitor nr.147/22.05.2008 emis de BNP GRECU CARMEN; Act administrativ nr.42581/17.05.1994 emis de CJPSDPAT ARGEȘ; Certificat de casatorie nr.1084 din 07.11.2015 emis de SPCLEP Pitesti);		
B1	Intabulare, drept de PROPRIETATEbun propriu , dobandit prin Succesiune, cota actuala 1/3, cota initiala 1/3	A1
	1) **BARBU VALERICĂ**	
B2	Intabulare, drept de PROPRIETATEbun propriu , dobandit prin Succesiune, cota actuala 1/3, cota initiala 1/3	A1
	1) **BARBU MIHAIL**	
B3	Intabulare, drept de PROPRIETATEbun propriu , dobandit prin Succesiune, cota actuala 1/3, cota initiala 1/3	A1
	1) **PEAGU ILINCA**	

C. Partea III. SARCINI .

Inscrieri privind dezmembramintele dreptului de proprietate, drepturi reale de garanţie şi sarcini	Referinţe
NU SUNT	

Document care conține date cu caracter personal, protejat de prevederile Regulamentului (UE) nr. 679/2016 și Legii 190/2018

Anexa Nr. 1 La Partea I

Teren

Nr cadastral	Suprafaţa (mp)*	Observaţii / Referinţe
	20.000	

* Suprafaţa este determinată in planul de proiecţie Stereo 70.

DETALII LINIARE IMOBIL

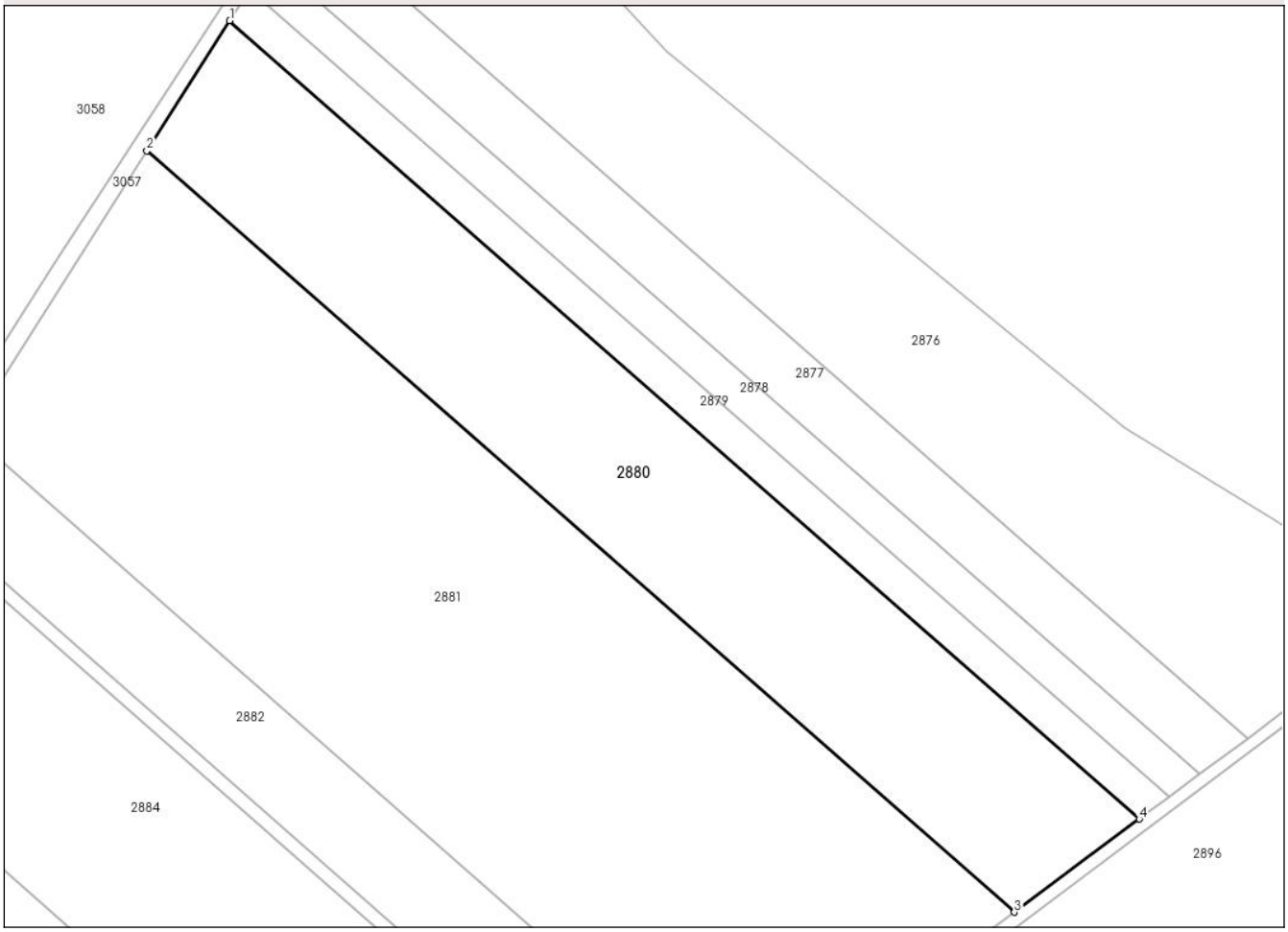

Date referitoare la teren

Crt	Categorie folosință	Intra vilan	Suprafaţa (mp)	Tarla	Parcelă	Nr. topo	Observaţii / Referinţe
1	arabil	NU	20.000	5	52	-	În act se regăsește T2,P13

Lungime Segmente
1) Valorile lungimilor segmentelor sunt obţinute din proiecţie în plan.

Punct început	X / Y	Punct sfârşit	X / Y	Lungime segment (** (m)
1	505.918,557 349.509,541	2	505.890,95 349.466,23	51.361
2	505.890,95 349.466,23	3	506.180,125 349.212,636	384.619
3	506.180,125 349.212,636	4	506.221,792 349.243,617	51.923
4	506.221,792 349.243,617	1	505.918,557 349.509,541	403.32

**** Lungimile segmentelor sunt determinate în planul de proiecţie Stereo 70 şi sunt rotunjite la 1 milimetru.**

Document care conține date cu caracter personal, protejat de prevederile Regulamentului (UE) nr. 679/2016 și Legii 190/2018

***** Distanţa dintre puncte este formată din segmente cumulate ce sunt mai mici decât valoarea 1 milimetru.**

DATE DESPRE IMOBILUL NR. 2881

Oficiul de Cadastru şi Publicitate Imobiliară ARGES
Biroul de Cadastru şi Publicitate Imobiliară Costesti

A. Partea I. Descrierea imobilului

TEREN Extravilan

Adresa: Jud. Arges

Nr. Crt	Nr cadastral Nr. topografic	Suprafaţa* (mp)	Observaţii / Referinţe
A1		40.000	Sector cadastral:1 Teren neimprejmuit;

B. Partea II. Proprietari şi acte

Inscrieri privitoare la dreptul de proprietate şi alte drepturi reale		Referinţe
/		
Act Administrativ nr. 104348, din 07/05/1998 emis de CJPSDPAT ARGES;		
B1	Intabulare, drept de PROPRIETATE, dobandit prin Reconstituire, cota actuala 1/1, cota initiala 1/1	A1
	1) **SOARE GH DUMITRU**, lipsă CNP	

C. Partea III. SARCINI .

Inscrieri privind dezmembramintele dreptului de proprietate, drepturi reale de garanţie şi sarcini	Referinţe
NU SUNT	

Document care conține date cu caracter personal, protejat de prevederile Regulamentului (UE) nr. 679/2016 și Legii 190/2018

Anexa Nr. 1 La Partea I

Teren

Nr cadastral	Suprafaţa (mp)*	Observaţii / Referinţe
	40.000	

* Suprafaţa este determinată in planul de proiecţie Stereo 70.

DETALII LINIARE IMOBIL

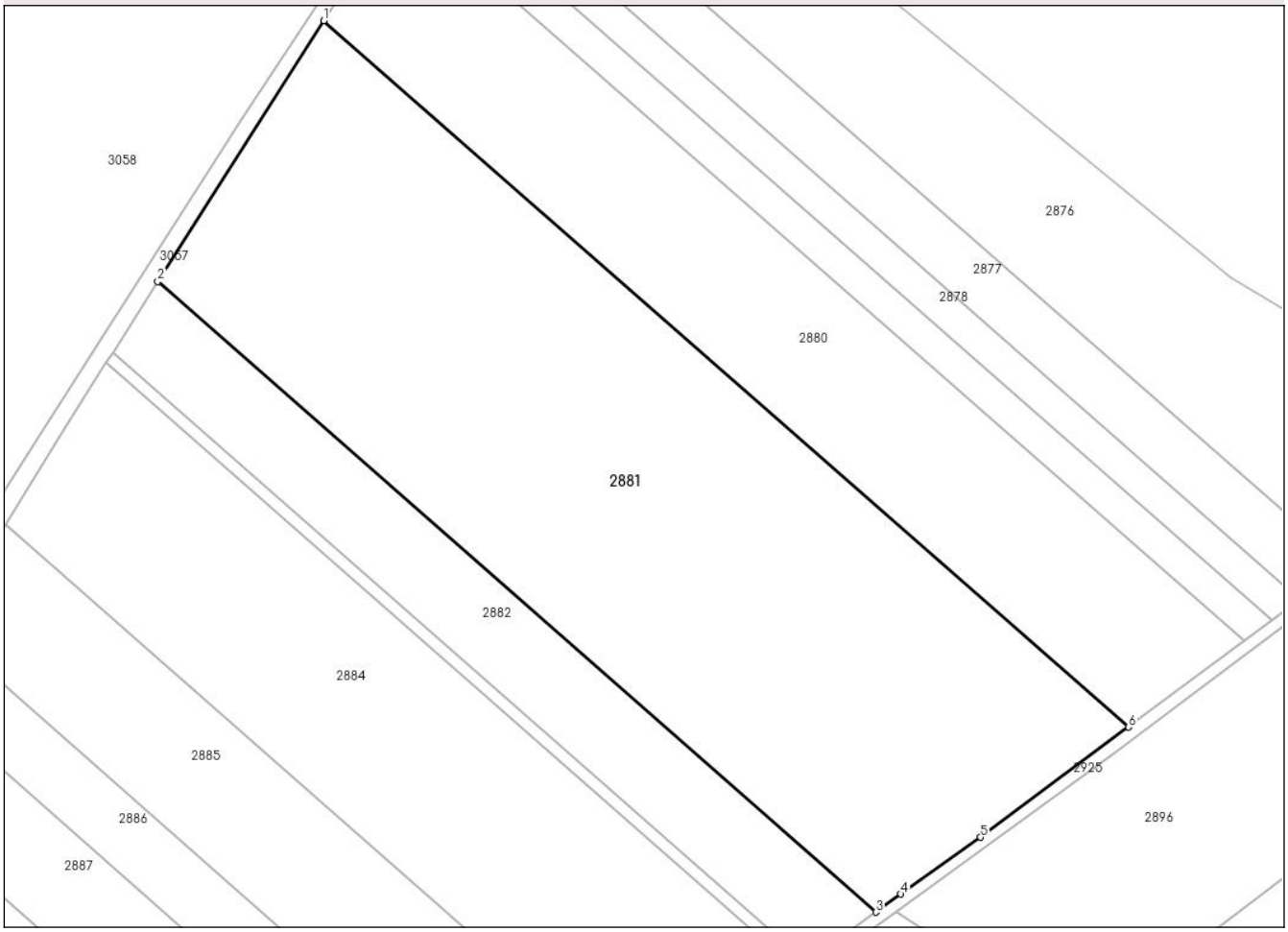

Date referitoare la teren

Crt	Categorie folosință	Intra vilan	Suprafaţa (mp)	Tarla	Parcelă	Nr. topo	Observaţii / Referinţe
1	arabil	NU	40.000	5	52	-	În act se regăsește T6,P64

Lungime Segmente
1) Valorile lungimilor segmentelor sunt obţinute din proiecţie în plan.

Punct început	X / Y	Punct sfârşit	X / Y	Lungime segment (** (m)
1	505.890,95 349.466,23	2	505.831,226 349.372,533	111.113
2	505.831,226 349.372,533	3	506.089,33 349.146,187	343.293
3	506.089,33 349.146,187	4	506.098,391 349.152,642	11.125
4	506.098,391 349.152,642	5	506.126,941 349.173,091	35.118
5	506.126,941 349.173,091	6	506.180,125 349.212,636	66.275

Document care conține date cu caracter personal, protejat de prevederile Regulamentului (UE) nr. 679/2016 și Legii 190/2018

Punct început	X / Y	Punct sfârşit	X / Y	Lungime segment (** (m)
6	506.180,125 349.212,636	1	505.890,95 349.466,23	384.619

** Lungimile segmentelor sunt determinate în planul de proiecţie Stereo 70 şi sunt rotunjite la 1 milimetru.
*** Distanţa dintre puncte este formată din segmente cumulate ce sunt mai mici decât valoarea 1 milimetru.

Document care conține date cu caracter personal, protejat de prevederile Regulamentului (UE) nr. 679/2016 și Legii 190/2018

DATE DESPRE IMOBILUL NR. 2882

Oficiul de Cadastru şi Publicitate Imobiliară ARGES
Biroul de Cadastru şi Publicitate Imobiliară Costesti

A. Partea I. Descrierea imobilului

TEREN Extravilan

Adresa: Jud. Arges

Nr. Crt	Nr cadastral Nr. topografic	Suprafaţa* (mp)	Observaţii / Referinţe
A1		10.000	Sector cadastral:1 Teren neimprejmuit;

B. Partea II. Proprietari şi acte

Inscrieri privitoare la dreptul de proprietate şi alte drepturi reale		Referinţe
/		
Act Administrativ nr. 1504, din 09/05/2025 emis de PRIMARIA NEGRASI;		
B1	Inscrierea posesiei, drept de PROPRIETATE, dobandit prin Lege, cota actuala 1/1, cota initiala 1/1	A1
	1) **NEIDENTIFICAT NEIDENTIFICAT**	
Act Normativ nr. 7, din 13/03/1996 emis de PARLAMENTUL ROMÂNIEI (art.13);		
B2	Se notează mentiunea de proprietar neidentificat	A1

C. Partea III. SARCINI .

Inscrieri privind dezmembramintele dreptului de proprietate, drepturi reale de garanţie şi sarcini	Referinţe
NU SUNT	

Document care conține date cu caracter personal, protejat de prevederile Regulamentului (UE) nr. 679/2016 și Legii 190/2018

Anexa Nr. 1 La Partea I

Teren

Nr cadastral	Suprafaţa (mp)*	Observaţii / Referinţe
	10.000	

* Suprafaţa este determinată in planul de proiecţie Stereo 70.

DETALII LINIARE IMOBIL

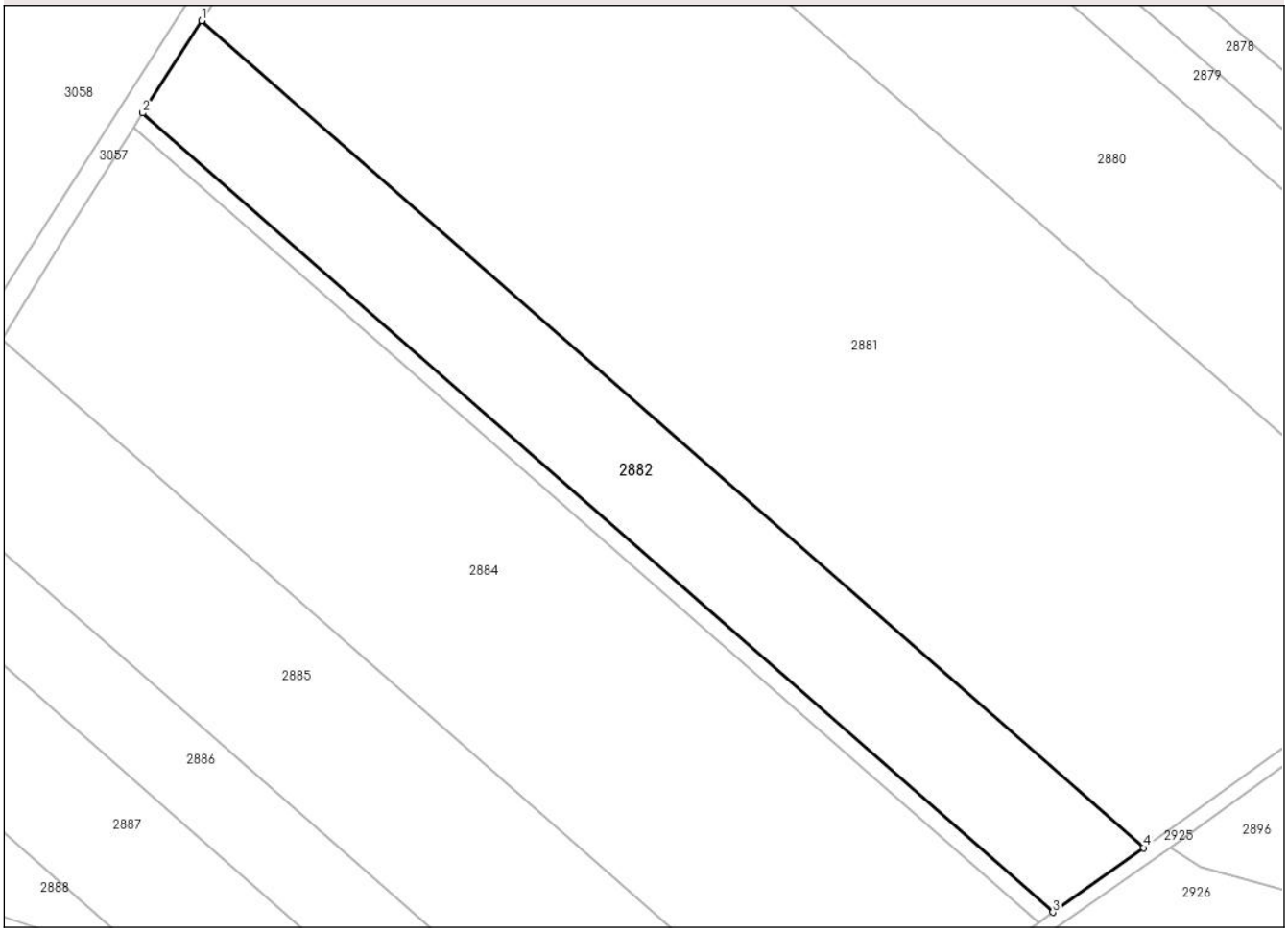

Date referitoare la teren

Crt	Categorie folosință	Intra vilan	Suprafaţa (mp)	Tarla	Parcelă	Nr. topo	Observaţii / Referinţe
1	arabil	NU	10.000	5	52	-	

Lungime Segmente
1) Valorile lungimilor segmentelor sunt obţinute din proiecţie în plan.

Punct început	X / Y	Punct sfârşit	X / Y	Lungime segment (** (m)
1	505.831,226 349.372,533	2	505.815,114 349.347,255	29.976
2	505.815,114 349.347,255	3	506.064,536 349.128,524	331.745
3	506.064,536 349.128,524	4	506.089,33 349.146,187	30.442
4	506.089,33 349.146,187	1	505.831,226 349.372,533	343.293

**** Lungimile segmentelor sunt determinate în planul de proiecţie Stereo 70 şi sunt rotunjite la 1 milimetru.**

Document care conține date cu caracter personal, protejat de prevederile Regulamentului (UE) nr. 679/2016 și Legii 190/2018

***** Distanţa dintre puncte este formată din segmente cumulate ce sunt mai mici decât valoarea 1 milimetru.**

DATE DESPRE IMOBILUL NR. 2883

Oficiul de Cadastru şi Publicitate Imobiliară ARGES
Biroul de Cadastru şi Publicitate Imobiliară Costesti

A. Partea I. Descrierea imobilului

TEREN Extravilan

Adresa: Jud. Arges

Nr. Crt	Nr cadastral Nr. topografic	Suprafaţa* (mp)	Observaţii / Referinţe
A1		1.500	Sector cadastral:1 Teren neimprejmuit;

B. Partea II. Proprietari şi acte

Inscrieri privitoare la dreptul de proprietate şi alte drepturi reale		Referinţe
/		
Act Administrativ nr. 110357, din 01/09/2000 emis de CJPSDPAT ARGES;		
B1	Intabulare, drept de PROPRIETATE, dobandit prin Reconstituire, cota actuala 1/1, cota initiala 1/1	A1
	1) **OPREA I GHEORGHE**, lipsă CNP	

C. Partea III. SARCINI .

Inscrieri privind dezmembramintele dreptului de proprietate, drepturi reale de garanţie şi sarcini	Referinţe
NU SUNT	

Document care conține date cu caracter personal, protejat de prevederile Regulamentului (UE) nr. 679/2016 și Legii 190/2018

Anexa Nr. 1 La Partea I

Teren

Nr cadastral	Suprafaţa (mp)*	Observaţii / Referinţe
	1.500	

* Suprafaţa este determinată in planul de proiecţie Stereo 70.

DETALII LINIARE IMOBIL

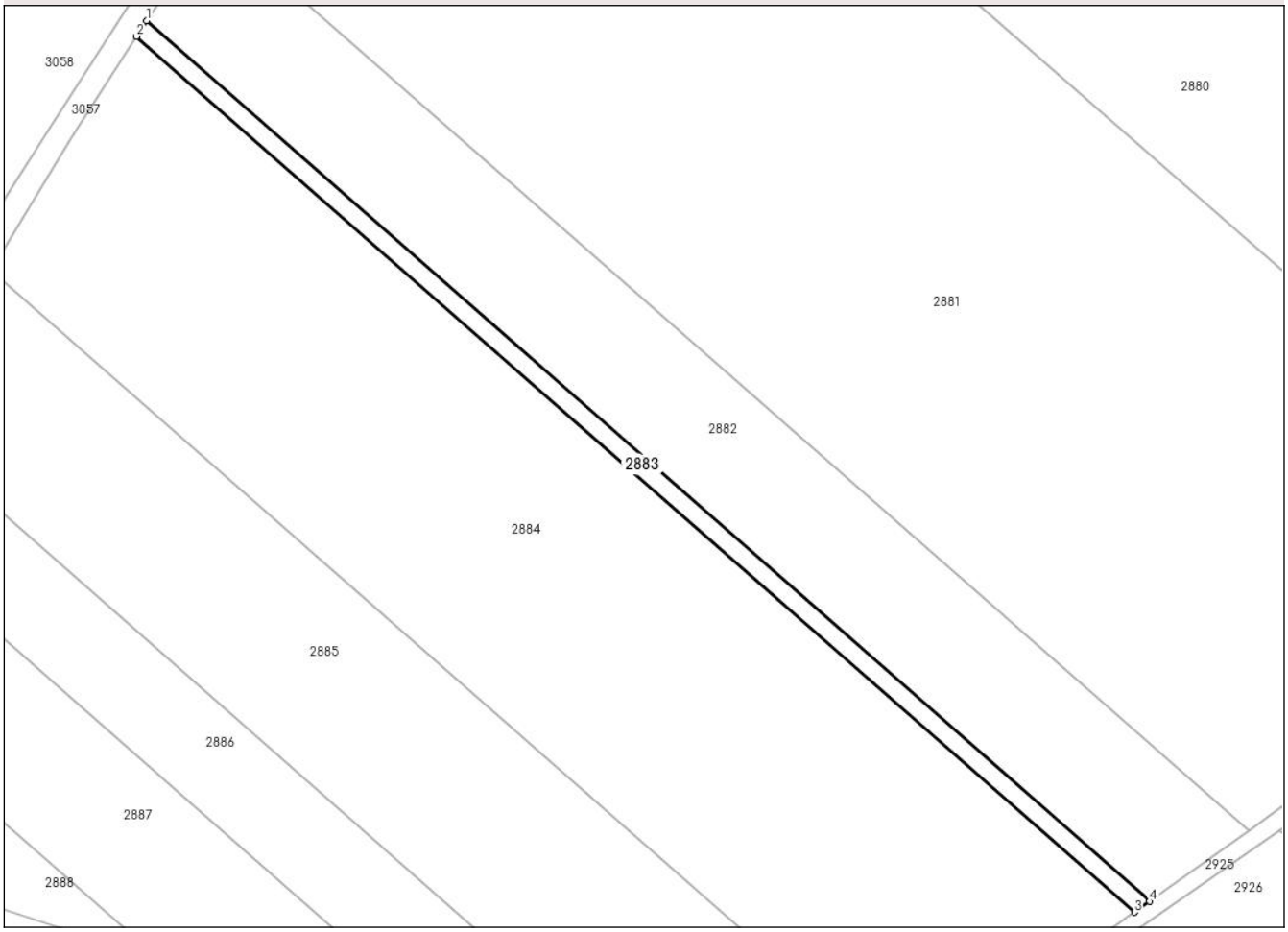

Date referitoare la teren

Crt	Categorie folosință	Intra vilan	Suprafaţa (mp)	Tarla	Parcelă	Nr. topo	Observaţii / Referinţe
1	arabil	NU	1.500	5	52	-	

Lungime Segmente
1) Valorile lungimilor segmentelor sunt obţinute din proiecţie în plan.

Punct început	X / Y	Punct sfârşit	X / Y	Lungime segment (** (m)
1	505.815,114 349.347,255	2	505.812,648 349.343,388	4.586
2	505.812,648 349.343,388	3	506.060,742 349.125,821	329.979
3	506.060,742 349.125,821	4	506.064,536 349.128,524	4.658
4	506.064,536 349.128,524	1	505.815,114 349.347,255	331.745

**** Lungimile segmentelor sunt determinate în planul de proiecţie Stereo 70 şi sunt rotunjite la 1 milimetru.**

Document care conține date cu caracter personal, protejat de prevederile Regulamentului (UE) nr. 679/2016 și Legii 190/2018

***** Distanţa dintre puncte este formată din segmente cumulate ce sunt mai mici decât valoarea 1 milimetru.**

DATE DESPRE IMOBILUL NR. 2884

Oficiul de Cadastru şi Publicitate Imobiliară ARGES
Biroul de Cadastru şi Publicitate Imobiliară Costesti

A. Partea I. Descrierea imobilului

TEREN Extravilan

Adresa: Jud. Arges

Nr. Crt	Nr cadastral Nr. topografic	Suprafaţa* (mp)	Observaţii / Referinţe
A1		21.400	Sector cadastral:1 Teren neimprejmuit;

B. Partea II. Proprietari şi acte

Inscrieri privitoare la dreptul de proprietate şi alte drepturi reale		Referinţe
/		
Act Administrativ nr. 1504, din 09/05/2025 emis de PRIMARIA NEGRASI;		
B1	Inscrierea posesiei, drept de PROPRIETATE, dobandit prin Lege, cota actuala 1/1, cota initiala 1/1	A1
	1) **NEIDENTIFICAT NEIDENTIFICAT**	
Act Normativ nr. 7, din 13/03/1996 emis de PARLAMENTUL ROMÂNIEI (art.13);		
B2	Se notează mentiunea de proprietar neidentificat	A1

C. Partea III. SARCINI .

Inscrieri privind dezmembramintele dreptului de proprietate, drepturi reale de garanţie şi sarcini	Referinţe
NU SUNT	

Document care conține date cu caracter personal, protejat de prevederile Regulamentului (UE) nr. 679/2016 și Legii 190/2018

Anexa Nr. 1 La Partea I

Teren

Nr cadastral	Suprafaţa (mp)*	Observaţii / Referinţe
	21.400	

* Suprafaţa este determinată in planul de proiecţie Stereo 70.

DETALII LINIARE IMOBIL

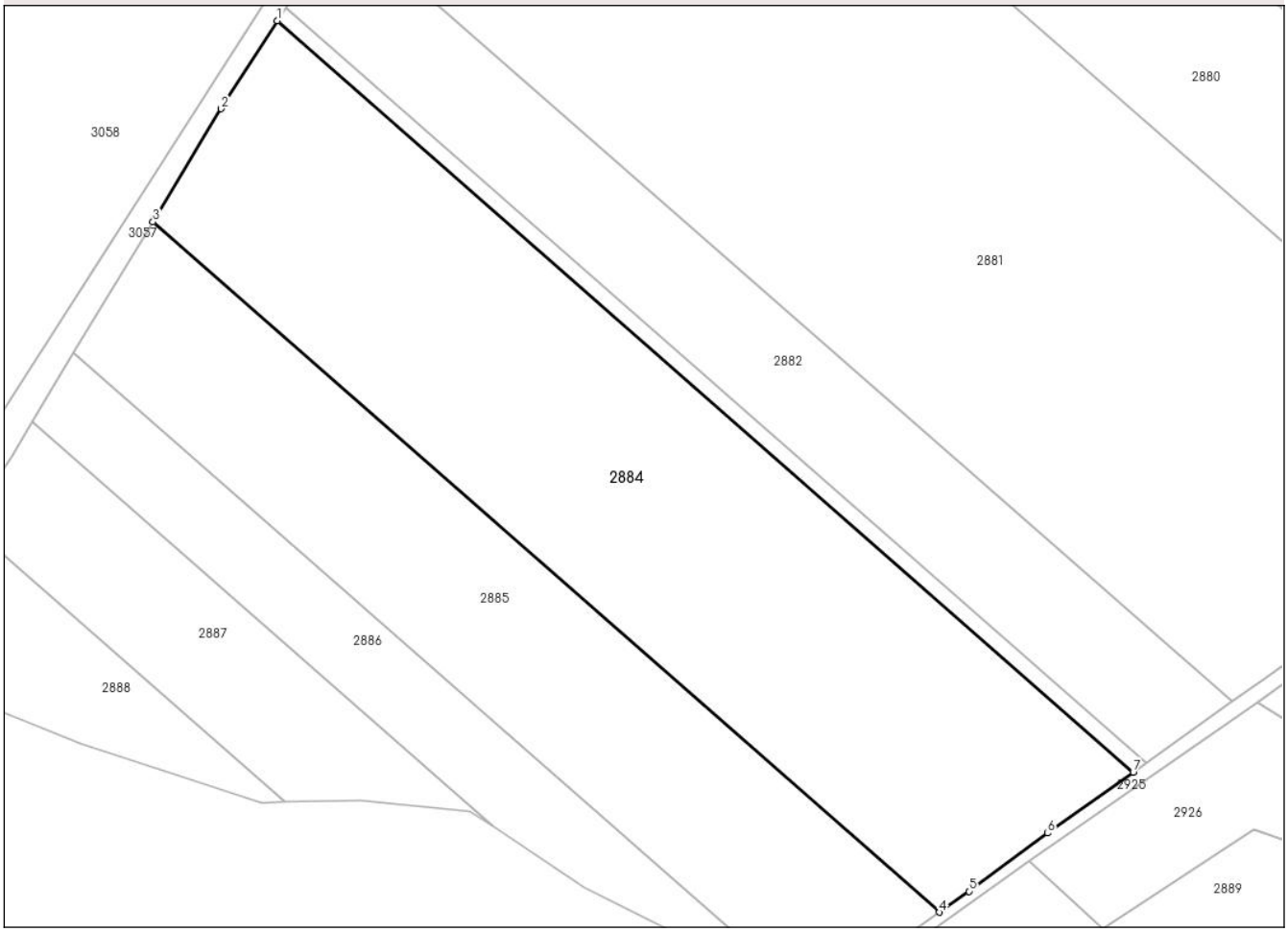

Date referitoare la teren

Crt	Categorie folosință	Intra vilan	Suprafaţa (mp)	Tarla	Parcelă	Nr. topo	Observaţii / Referinţe
1	arabil	NU	21.400	5	52	-	

Lungime Segmente
1) Valorile lungimilor segmentelor sunt obţinute din proiecţie în plan.

Punct început	X / Y	Punct sfârşit	X / Y	Lungime segment (** (m)
1	505.812,648 349.343,388	2	505.796,382 349.317,869	30.262
2	505.796,382 349.317,869	3	505.776,584 349.285,147	38.245
3	505.776,584 349.285,147	4	506.004,505 349.085,27	303.148
4	506.004,505 349.085,27	5	506.013,11 349.091,32	10.519
5	506.013,11 349.091,32	6	506.035,959 349.108,166	28.388

Document care conține date cu caracter personal, protejat de prevederile Regulamentului (UE) nr. 679/2016 și Legii 190/2018

Punct început	X / Y	Punct sfârşit	X / Y	Lungime segment (** (m)
6	506.035,959 349.108,166	7	506.060,742 349.125,821	30.429
7	506.060,742 349.125,821	1	505.812,648 349.343,388	329.979

** Lungimile segmentelor sunt determinate în planul de proiecţie Stereo 70 şi sunt rotunjite la 1 milimetru.
*** Distanţa dintre puncte este formată din segmente cumulate ce sunt mai mici decât valoarea 1 milimetru.

Document care conține date cu caracter personal, protejat de prevederile Regulamentului (UE) nr. 679/2016 și Legii 190/2018

DATE DESPRE IMOBILUL NR. 2885

Oficiul de Cadastru şi Publicitate Imobiliară ARGES
Biroul de Cadastru şi Publicitate Imobiliară Costesti

A. Partea I. Descrierea imobilului

TEREN Extravilan

Adresa: Jud. Arges

Nr. Crt	Nr cadastral Nr. topografic	Suprafaţa* (mp)	Observaţii / Referinţe
A1		12.800	Sector cadastral:1 Teren neimprejmuit;

B. Partea II. Proprietari şi acte

Inscrieri privitoare la dreptul de proprietate şi alte drepturi reale		Referinţe
/		
Act Administrativ nr. 115673, din 09/05/2002 emis de CJPSDPAT ARGES;		
B1	Intabulare, drept de PROPRIETATE, dobandit prin Reconstituire, cota actuala 1/1, cota initiala 1/1	A1
	1) **RAICU T CONSTANTIN**, lipsă CNP	

C. Partea III. SARCINI .

Inscrieri privind dezmembramintele dreptului de proprietate, drepturi reale de garanţie şi sarcini	Referinţe
NU SUNT	

Document care conține date cu caracter personal, protejat de prevederile Regulamentului (UE) nr. 679/2016 și Legii 190/2018

Anexa Nr. 1 La Partea I

Teren

Nr cadastral	Suprafaţa (mp)*	Observaţii / Referinţe
	12.800	

* Suprafaţa este determinată in planul de proiecţie Stereo 70.

DETALII LINIARE IMOBIL

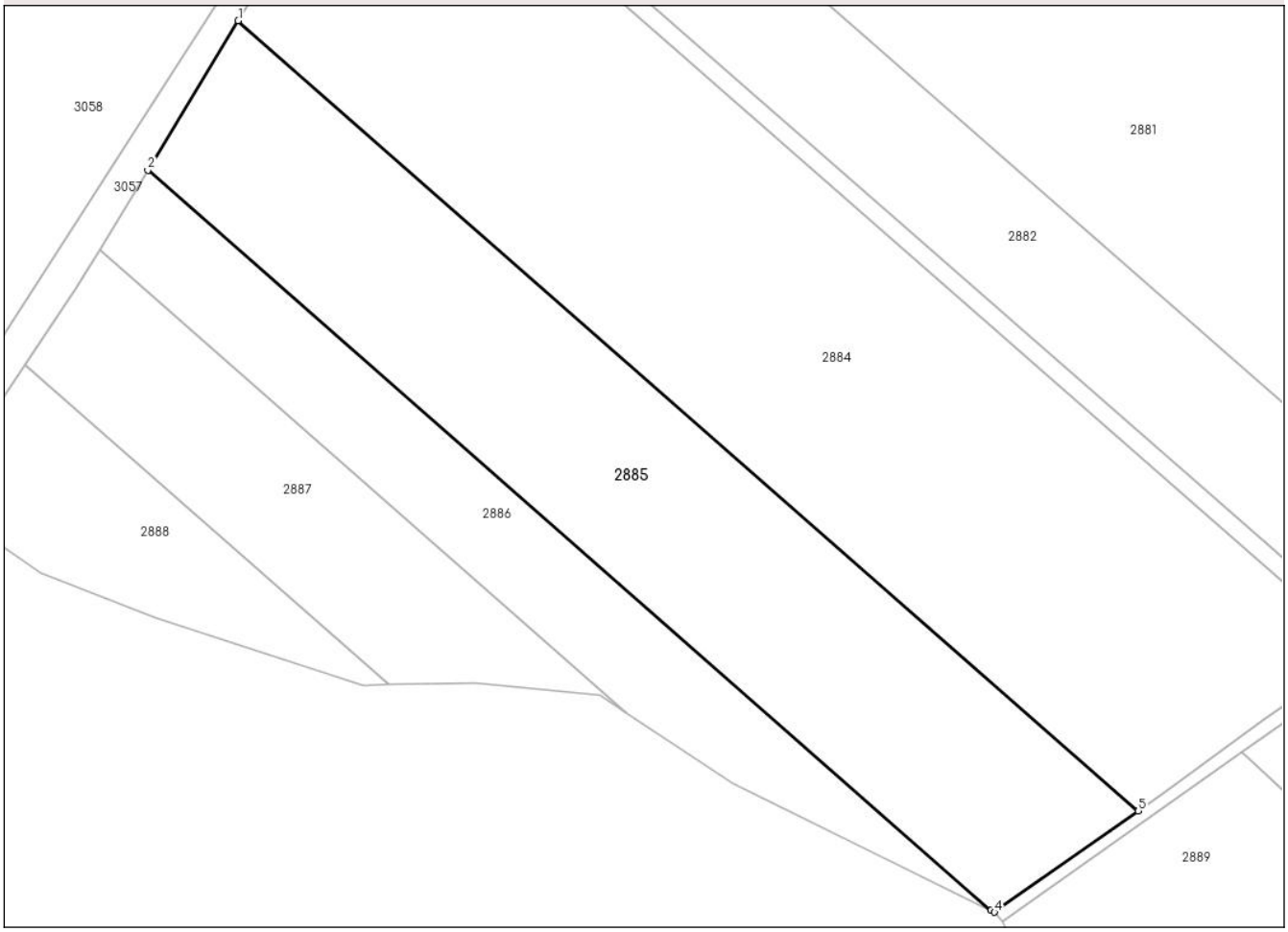

Date referitoare la teren

Crt	Categorie folosință	Intra vilan	Suprafaţa (mp)	Tarla	Parcelă	Nr. topo	Observaţii / Referinţe
1	arabil	NU	12.800	5	52	-	

Lungime Segmente
1) Valorile lungimilor segmentelor sunt obţinute din proiecţie în plan.

Punct început	X / Y	Punct sfârşit	X / Y	Lungime segment (** (m)
1	505.776,584 349.285,147	2	505.753,692 349.247,313	44.221
2	505.753,692 349.247,313	3	505.967,139 349.060,131	283.896
3	505.967,139 349.060,131	4	505.968,086 349.059,664	1.056
4	505.968,086 349.059,664	5	506.004,505 349.085,27	44.52
5	506.004,505 349.085,27	1	505.776,584 349.285,147	303.148

Document care conține date cu caracter personal, protejat de prevederile Regulamentului (UE) nr. 679/2016 și Legii 190/2018

** Lungimile segmentelor sunt determinate în planul de proiecţie Stereo 70 şi sunt rotunjite la 1 milimetru.
*** Distanţa dintre puncte este formată din segmente cumulate ce sunt mai mici decât valoarea 1 milimetru.

DATE DESPRE IMOBILUL NR. 2886

Oficiul de Cadastru şi Publicitate Imobiliară ARGES
Biroul de Cadastru şi Publicitate Imobiliară Costesti

A. Partea I. Descrierea imobilului

TEREN Extravilan

Adresa: Jud. Arges

Nr. Crt	Nr cadastral Nr. topografic	Suprafaţa* (mp)	Observaţii / Referinţe
A1		5.500	Sector cadastral:1 Teren neimprejmuit;

B. Partea II. Proprietari şi acte

Inscrieri privitoare la dreptul de proprietate şi alte drepturi reale		Referinţe
/		
Act Administrativ nr. 115676, din 09/05/2002 emis de CJPSDPAT ARGES (Certificat de deces nr.33 din data 06.11.2016, eliberat de Primaria Comunei Negraşi);		
B1	Intabulare, drept de PROPRIETATE, dobandit prin Reconstituire, cota actuala 1/1, cota initiala 1/1	A1
	1) **RADU GH IOANA** DEFUNCT:Da 2) **MALDAREANU I MARIN**, lipsă CNP 3) **MALDAREANU GHE GHERGHINA**, lipsă CNP 4) **RADULESCU ILINCA**, lipsă CNP 5) **FLOREA DUMITRA**, lipsă CNP	

C. Partea III. SARCINI .

Inscrieri privind dezmembramintele dreptului de proprietate, drepturi reale de garanţie şi sarcini	Referinţe
NU SUNT	

Anexa Nr. 1 La Partea I

Teren

Nr cadastral	Suprafaţa (mp)*	Observaţii / Referinţe
	5.500	

* Suprafaţa este determinată in planul de proiecţie Stereo 70.

DETALII LINIARE IMOBIL

Date referitoare la teren

Crt	Categorie folosință	Intra vilan	Suprafaţa (mp)	Tarla	Parcelă	Nr. topo	Observaţii / Referinţe
1	arabil	NU	5.500	5	52	-	

Lungime Segmente
1) Valorile lungimilor segmentelor sunt obţinute din proiecţie în plan.

Punct început	X / Y	Punct sfârşit	X / Y	Lungime segment (** (m)
1	505.753,692 349.247,313	2	505.741,5 349.227,163	23.551
2	505.741,5 349.227,163	3	505.874,97 349.110,117	177.522
3	505.874,97 349.110,117	4	505.901,816 349.092,297	32.222
4	505.901,816 349.092,297	5	505.967,139 349.060,131	72.813
5	505.967,139 349.060,131	1	505.753,692 349.247,313	283.896

Document care conține date cu caracter personal, protejat de prevederile Regulamentului (UE) nr. 679/2016 și Legii 190/2018

** Lungimile segmentelor sunt determinate în planul de proiecţie Stereo 70 şi sunt rotunjite la 1 milimetru.
*** Distanţa dintre puncte este formată din segmente cumulate ce sunt mai mici decât valoarea 1 milimetru.

DATE DESPRE IMOBILUL NR. 2887

Oficiul de Cadastru şi Publicitate Imobiliară ARGES
Biroul de Cadastru şi Publicitate Imobiliară Costesti

A. Partea I. Descrierea imobilului

TEREN Extravilan

Adresa: Jud. Arges

Nr. Crt	Nr cadastral Nr. topografic	Suprafaţa* (mp)	Observaţii / Referinţe
A1		5.000	Sector cadastral:1 Teren neimprejmuit;

B. Partea II. Proprietari şi acte

Inscrieri privitoare la dreptul de proprietate şi alte drepturi reale		Referinţe
/		
Act Administrativ nr. 115886, din 12/06/2002 emis de CJPSDPAT ARGES;		
B1	Intabulare, drept de PROPRIETATE, dobandit prin Reconstituire, cota actuala 1/1, cota initiala 1/1	A1
	1) **BERINDEI GH.R GHERGHINA**, lipsă CNP	

C. Partea III. SARCINI .

Inscrieri privind dezmembramintele dreptului de proprietate, drepturi reale de garanţie şi sarcini	Referinţe
NU SUNT	

Document care conține date cu caracter personal, protejat de prevederile Regulamentului (UE) nr. 679/2016 și Legii 190/2018

Anexa Nr. 1 La Partea I

Teren

Nr cadastral	Suprafaţa (mp)*	Observaţii / Referinţe
	5.000	

* Suprafaţa este determinată in planul de proiecţie Stereo 70.

DETALII LINIARE IMOBIL

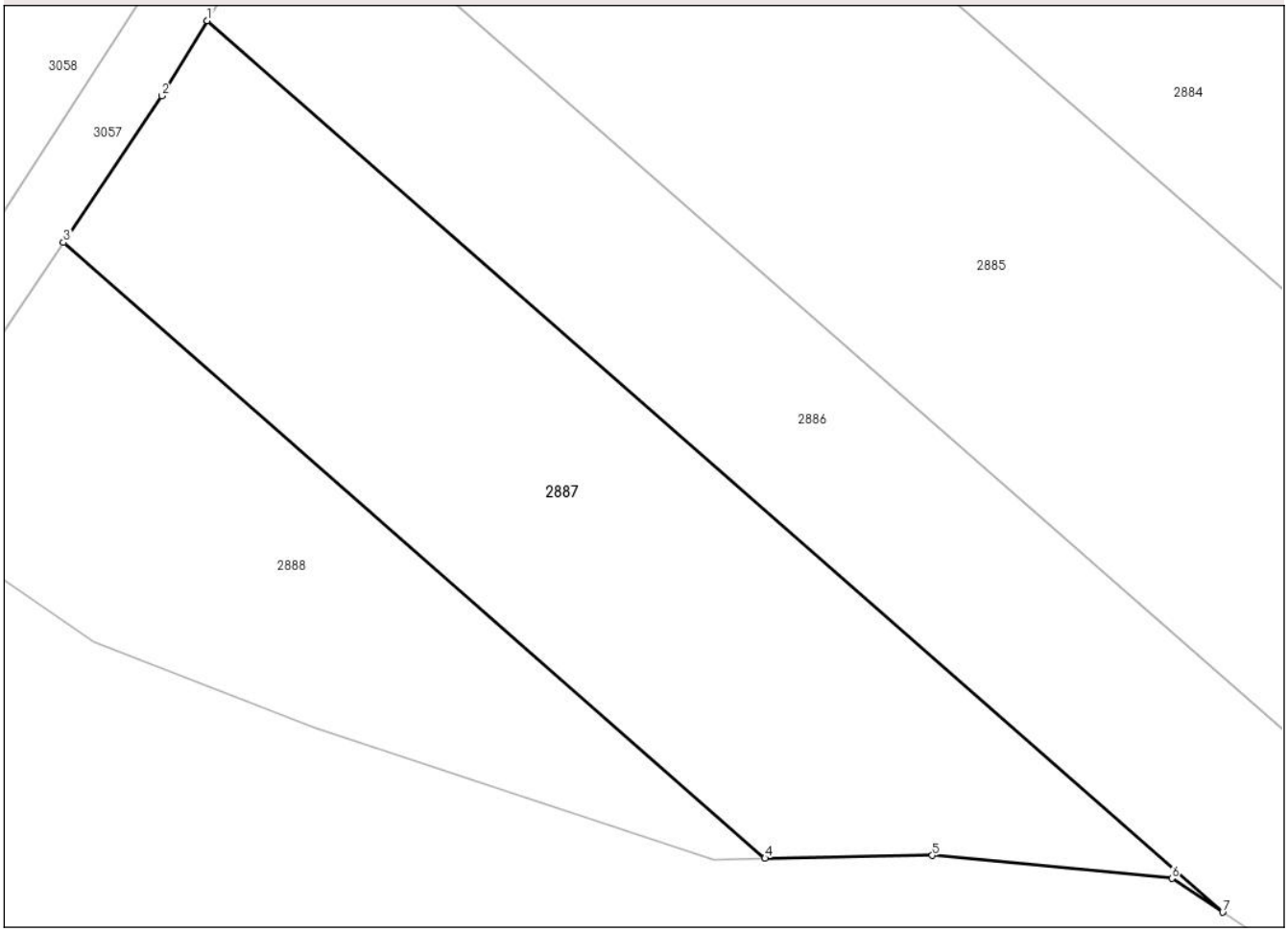

Date referitoare la teren

Crt	Categorie folosință	Intra vilan	Suprafaţa (mp)	Tarla	Parcelă	Nr. topo	Observaţii / Referinţe
1	arabil	NU	5.000	5	52	-	

Lungime Segmente
1) Valorile lungimilor segmentelor sunt obţinute din proiecţie în plan.

Punct început	X / Y	Punct sfârşit	X / Y	Lungime segment (** (m)
1	505.741,5 349.227,163	2	505.735,523 349.217,284	11.546
2	505.735,523 349.217,284	3	505.722,589 349.198,057	23.173
3	505.722,589 349.198,057	4	505.814,799 349.117,193	122.644
4	505.814,799 349.117,193	5	505.836,804 349.117,58	22.008
5	505.836,804 349.117,58	6	505.868,274 349.114,561	31.614

Document care conține date cu caracter personal, protejat de prevederile Regulamentului (UE) nr. 679/2016 și Legii 190/2018

Punct început	X / Y	Punct sfârşit	X / Y	Lungime segment (** (m)
6	505.868,274 349.114,561	7	505.874,97 349.110,117	8.037
7	505.874,97 349.110,117	1	505.741,5 349.227,163	177.522

** Lungimile segmentelor sunt determinate în planul de proiecţie Stereo 70 şi sunt rotunjite la 1 milimetru.
*** Distanţa dintre puncte este formată din segmente cumulate ce sunt mai mici decât valoarea 1 milimetru.

Document care conține date cu caracter personal, protejat de prevederile Regulamentului (UE) nr. 679/2016 și Legii 190/2018

DATE DESPRE IMOBILUL NR. 2888

Oficiul de Cadastru şi Publicitate Imobiliară ARGES
Biroul de Cadastru şi Publicitate Imobiliară Costesti

A. Partea I. Descrierea imobilului

TEREN Extravilan

Adresa: Jud. Arges

Nr. Crt	Nr cadastral Nr. topografic	Suprafaţa* (mp)	Observaţii / Referinţe
A1		3.100	Sector cadastral:1 Teren neimprejmuit;

B. Partea II. Proprietari şi acte

Inscrieri privitoare la dreptul de proprietate şi alte drepturi reale		Referinţe
/		
Act Notarial nr. 80, din 01/03/2005 emis de BNP GRECU CARMEN (Act administrativ nr.124969/26.02.2004 emis de CJPSDPAT ARGEȘ);		
B1	Intabulare, drept de PROPRIETATEbun propriu , dobandit prin Iesire Din Indiviziune, cota actuala 1/2, cota initiala 1/2	A1
	1) **ȚICU M GABRIEL-OCTAVIAN**	
B2	Intabulare, drept de PROPRIETATEbun propriu , dobandit prin Iesire Din Indiviziune, cota actuala 1/2, cota initiala 1/2	A1
	1) **BADEA ANIȘOARA-MIHAELA**	

C. Partea III. SARCINI .

Inscrieri privind dezmembramintele dreptului de proprietate, drepturi reale de garanţie şi sarcini	Referinţe
NU SUNT	

Document care conține date cu caracter personal, protejat de prevederile Regulamentului (UE) nr. 679/2016 și Legii 190/2018

Anexa Nr. 1 La Partea I

Teren

Nr cadastral	Suprafaţa (mp)*	Observaţii / Referinţe
	3.100	

* Suprafaţa este determinată in planul de proiecţie Stereo 70.

DETALII LINIARE IMOBIL

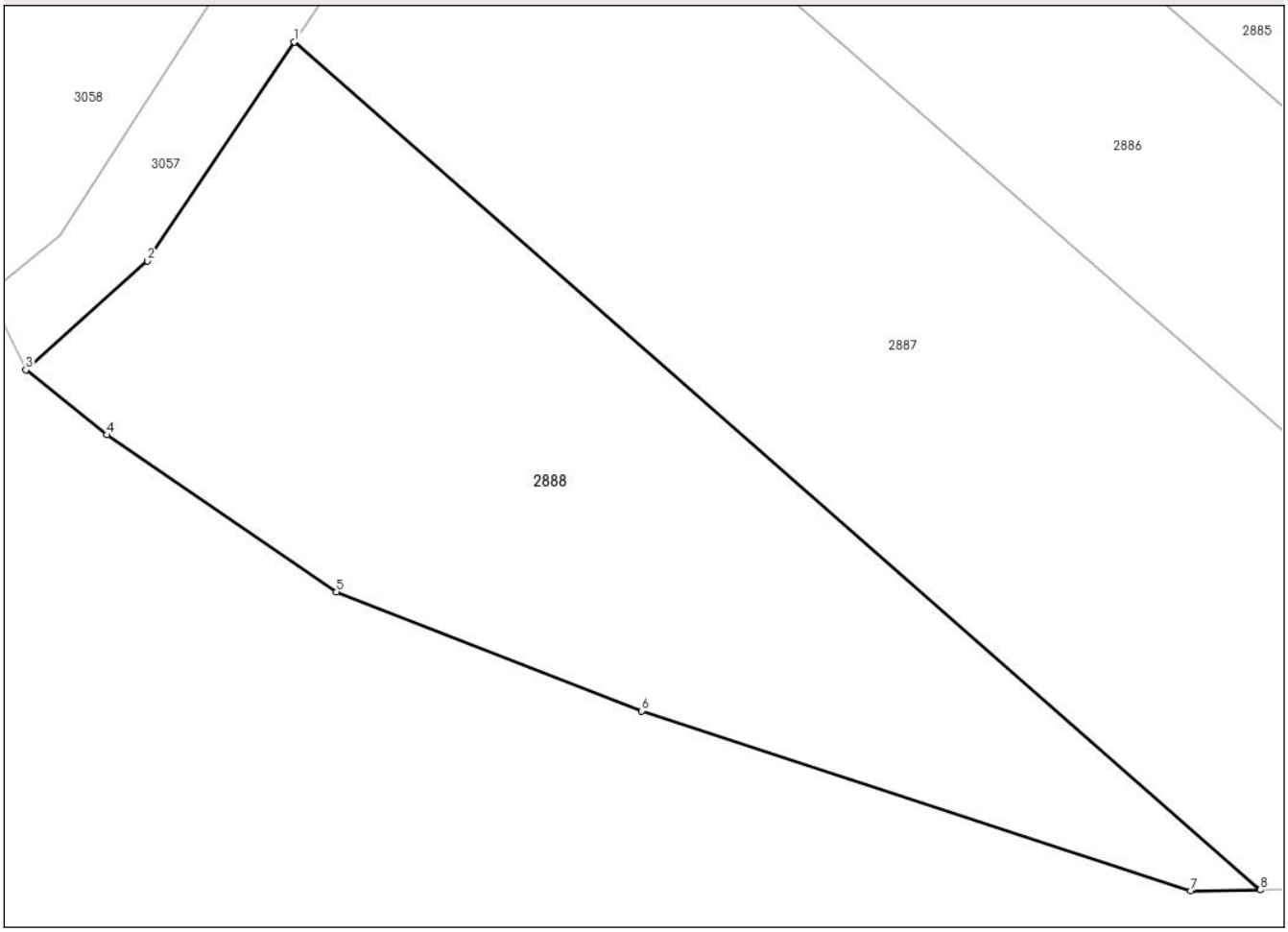

Date referitoare la teren

Crt	Categorie folosință	Intra vilan	Suprafaţa (mp)	Tarla	Parcelă	Nr. topo	Observaţii / Referinţe
1	arabil	NU	3.100	5	52	-	

Lungime Segmente
1) Valorile lungimilor segmentelor sunt obţinute din proiecţie în plan.

Punct început	X / Y	Punct sfârşit	X / Y	Lungime segment (** (m)
1	505.722,589 349.198,057	2	505.708,548 349.177,184	25.156
2	505.708,548 349.177,184	3	505.696,951 349.166,784	15.577
3	505.696,951 349.166,784	4	505.704,693 349.160,578	9.922
4	505.704,693 349.160,578	5	505.726,596 349.145,613	26.527
5	505.726,596 349.145,613	6	505.755,73 349.134,251	31.271

Document care conține date cu caracter personal, protejat de prevederile Regulamentului (UE) nr. 679/2016 și Legii 190/2018

Punct început	X / Y	Punct sfârşit	X / Y	Lungime segment (** (m)
6	505.755,73 349.134,251	7	505.808,142 349.117,076	55.154
7	505.808,142 349.117,076	8	505.814,799 349.117,193	6.658
8	505.814,799 349.117,193	1	505.722,589 349.198,057	122.644

** Lungimile segmentelor sunt determinate în planul de proiecţie Stereo 70 şi sunt rotunjite la 1 milimetru.
*** Distanţa dintre puncte este formată din segmente cumulate ce sunt mai mici decât valoarea 1 milimetru.

DATE DESPRE IMOBILUL NR. 2889

Oficiul de Cadastru şi Publicitate Imobiliară ARGES
Biroul de Cadastru şi Publicitate Imobiliară Costesti

A. Partea I. Descrierea imobilului

TEREN Extravilan

Adresa: Jud. Arges

Nr. Crt	Nr cadastral Nr. topografic	Suprafaţa* (mp)	Observaţii / Referinţe
A1	82127	10.000	Sector cadastral:1 Teren neimprejmuit;

B. Partea II. Proprietari şi acte

Inscrieri privitoare la dreptul de proprietate şi alte drepturi reale		Referinţe
17836 / 20/06/2024		
Act Notarial nr. 3075, din 14/06/2024 emis de DANCIU NARCIS VIOREL;		
B1	Se infiinteaza cartea funciara 82127 a imobilului cu numarul cadastral 82127 / UAT Negraşi, rezultat din dezmembrarea imobilului cu numarul cadastral 82116 inscris in cartea funciara 82116;	A1
Act Notarial nr. 92, din 20/07/2011 emis de BNP DUMITRU SANDA MAGDALENA (act administrativ nr 113 din 12.01.2023, emis de PRIMARIA NEGRASI;act administrativ nr 120 din 12.01.2023, emis de PRIMARIA NEGRASI;act administrativ nr 114516 din 20.02.2002, emis de COMISIA JUDETEANA PENTRU STABILIREA DREPTULUI DE PROPRIETATE ASUPRA TERENURILOR);		
B2	Intabulare, drept de PROPRIETATE, bun propriu, dobandit prin Succesiune, cota actuala 1/1, cota initiala 1/1	A1
	1) **NISTOR ION**	
	OBSERVATII: pozitie transcrisa din CF 82116/Negraşi, inscrisa prin incheierea nr. 1145 din 20/01/2023;	

C. Partea III. SARCINI

Inscrieri privind dezmembramintele dreptului de proprietate, drepturi reale de garanţie şi sarcini		Referinţe
20033 / 19/07/2024		
Act Administrativ nr. 5/2023, din 19/07/2024 emis de Iordache Ion (5/2023 somatia ; act administrativ nr 2 din 19.07.2024, emis de Iordache Ion);		
C1	se noteaza urmarirea silita imobiliara din dosar nr. 5/2023 al BEJ Iordache Ion pentru creanta totala in suma de 3982,64 lei compusa din 3201,65 lei reprezentand creanta si 780,99 lei cheltuieli de executare silita	A1
	1) **INVESTCAPITAL LTD**, CIF:9999999999999	

Document care conține date cu caracter personal, protejat de prevederile Regulamentului (UE) nr. 679/2016 și Legii 190/2018

Anexa Nr. 1 La Partea I

Teren

Nr cadastral	Suprafaţa (mp)*	Observaţii / Referinţe
82127	10.000	

* Suprafaţa este determinată in planul de proiecţie Stereo 70.

DETALII LINIARE IMOBIL

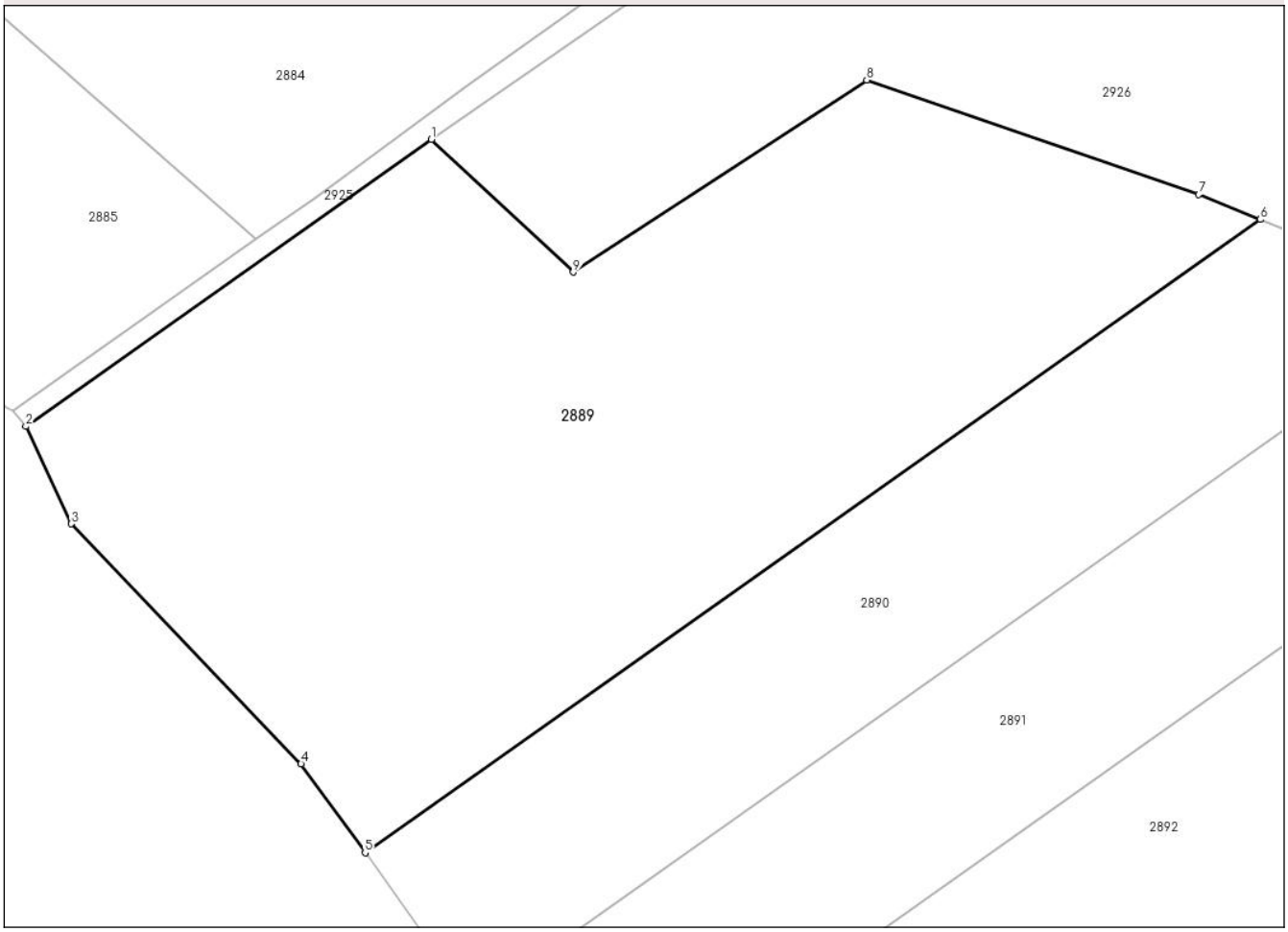

Date referitoare la teren

Crt	Categorie folosință	Intra vilan	Suprafaţa (mp)	Tarla	Parcelă	Nr. topo	Observaţii / Referinţe
1	arabil	NU	10.000	5	52	-	

Lungime Segmente
1) Valorile lungimilor segmentelor sunt obţinute din proiecţie în plan.

Punct început	X / Y	Punct sfârşit	X / Y	Lungime segment (** (m)
1	506.030,713 349.100,179	2	505.970,082 349.057,323	74.248
2	505.970,082 349.057,323	3	505.976,831 349.042,758	16.053
3	505.976,831 349.042,758	4	506.011,226 349.006,882	49.7
4	506.011,226 349.006,882	5	506.020,828 348.993,592	16.396
5	506.020,828 348.993,592	6	506.154,714 349.088,226	163.954

Document care conține date cu caracter personal, protejat de prevederile Regulamentului (UE) nr. 679/2016 și Legii 190/2018

Punct început	X / Y	Punct sfârşit	X / Y	Lungime segment (** (m)
6	506.154,714 349.088,226	7	506.145,529 349.091,959	9.915
7	506.145,529 349.091,959	8	506.095,844 349.109,064	52.547
8	506.095,844 349.109,064	9	506.051,957 349.080,372	52.434
9	506.051,957 349.080,372	1	506.030,713 349.100,179	29.045

** Lungimile segmentelor sunt determinate în planul de proiecţie Stereo 70 şi sunt rotunjite la 1 milimetru.
*** Distanţa dintre puncte este formată din segmente cumulate ce sunt mai mici decât valoarea 1 milimetru.

DATE DESPRE IMOBILUL NR. 2890

Oficiul de Cadastru şi Publicitate Imobiliară ARGES
Biroul de Cadastru şi Publicitate Imobiliară Costesti

A. Partea I. Descrierea imobilului

TEREN Extravilan

Adresa: Jud. Arges

Nr. Crt	Nr cadastral Nr. topografic	Suprafaţa* (mp)	Observaţii / Referinţe
A1		4.773	Sector cadastral:1 Teren neimprejmuit;

B. Partea II. Proprietari şi acte

Inscrieri privitoare la dreptul de proprietate şi alte drepturi reale		Referinţe
/		
Act Notarial nr. 617, din 20/02/2003 emis de BNP DANCIU ILIE (Act administrativ nr.108076/20.10.1999 emis de CJPSDPAT ARGES; Certificat de deces nr.18 din data 17.07.2023, eliberat de Primaria Comunei Negraşi);		
B1	Intabulare, drept de PROPRIETATEbun propriu , dobandit prin Iesire Din Indiviziune, cota actuala 1/1, cota initiala 1/1	A1
	1) **SOARE VICTORIA**, CNP indescifrabil DEFUNCT:Da	

C. Partea III. SARCINI .

Inscrieri privind dezmembramintele dreptului de proprietate, drepturi reale de garanţie şi sarcini	Referinţe
NU SUNT	

Document care conține date cu caracter personal, protejat de prevederile Regulamentului (UE) nr. 679/2016 și Legii 190/2018

Anexa Nr. 1 La Partea I

Teren

Nr cadastral	Suprafaţa (mp)*	Observaţii / Referinţe
	4.773	

* Suprafaţa este determinată in planul de proiecţie Stereo 70.

DETALII LINIARE IMOBIL

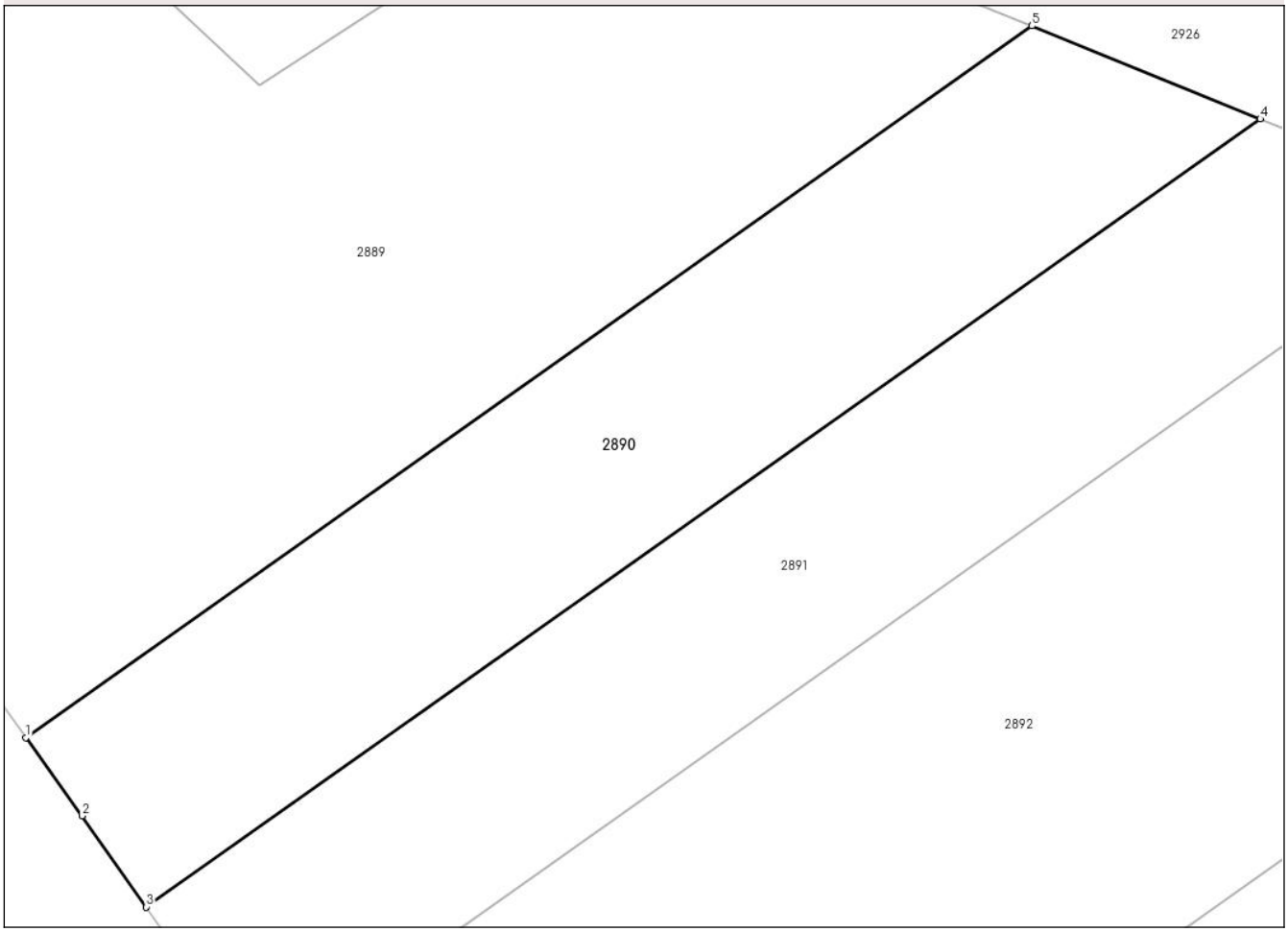

Date referitoare la teren

Crt	Categorie folosință	Intra vilan	Suprafaţa (mp)	Tarla	Parcelă	Nr. topo	Observaţii / Referinţe
1	arabil	NU	4.773	5	52	-	În act se regăsește T6,P64

Lungime Segmente
1) Valorile lungimilor segmentelor sunt obţinute din proiecţie în plan.

Punct început	X / Y	Punct sfârşit	X / Y	Lungime segment (** (m)
1	506.020,828 348.993,592	2	506.028,329 348.983,21	12.808
2	506.028,329 348.983,21	3	506.036,869 348.971,087	14.829
3	506.036,869 348.971,087	4	506.185,113 349.075,87	181.537
4	506.185,113 349.075,87	5	506.154,714 349.088,226	32.814
5	506.154,714 349.088,226	1	506.020,828 348.993,592	163.954

Document care conține date cu caracter personal, protejat de prevederile Regulamentului (UE) nr. 679/2016 și Legii 190/2018

** Lungimile segmentelor sunt determinate în planul de proiecţie Stereo 70 şi sunt rotunjite la 1 milimetru.
*** Distanţa dintre puncte este formată din segmente cumulate ce sunt mai mici decât valoarea 1 milimetru.

DATE DESPRE IMOBILUL NR. 2891

Oficiul de Cadastru şi Publicitate Imobiliară ARGES
Biroul de Cadastru şi Publicitate Imobiliară Costesti

A. Partea I. Descrierea imobilului

TEREN Extravilan

Adresa: Jud. Arges

Nr. Crt	Nr cadastral Nr. topografic	Suprafaţa* (mp)	Observaţii / Referinţe
A1		5.000	Sector cadastral:1 Teren neimprejmuit;

B. Partea II. Proprietari şi acte

Inscrieri privitoare la dreptul de proprietate şi alte drepturi reale		Referinţe
/		
Act Notarial nr. 214, din 31/05/2007 emis de BNP CARMEN GRECU;		
B1	Intabulare, drept de PROPRIETATEbun propriu , dobandit prin Succesiune, cota actuala 1/1, cota initiala 1/1	A1
	1) **ION GH ALEXANDRU**	

C. Partea III. SARCINI .

Inscrieri privind dezmembramintele dreptului de proprietate, drepturi reale de garanţie şi sarcini	Referinţe
NU SUNT	

Document care conține date cu caracter personal, protejat de prevederile Regulamentului (UE) nr. 679/2016 și Legii 190/2018

Anexa Nr. 1 La Partea I

Teren

Nr cadastral	Suprafaţa (mp)*	Observaţii / Referinţe
	5.000	

* Suprafaţa este determinată in planul de proiecţie Stereo 70.

DETALII LINIARE IMOBIL

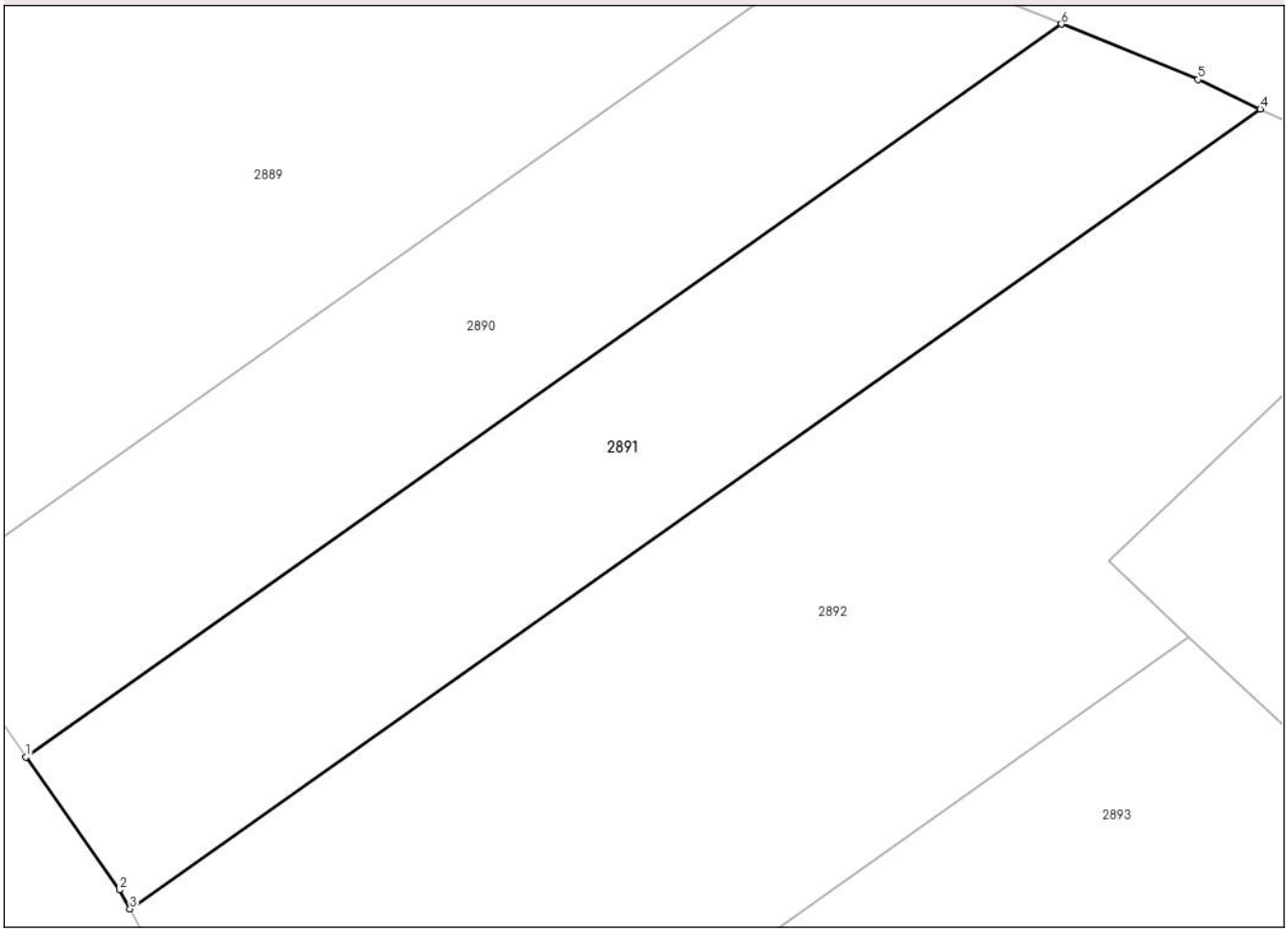

Date referitoare la teren

Crt	Categorie folosință	Intra vilan	Suprafaţa (mp)	Tarla	Parcelă	Nr. topo	Observaţii / Referinţe
1	arabil	NU	5.000	5	52	-	

Lungime Segmente
1) Valorile lungimilor segmentelor sunt obţinute din proiecţie în plan.

Punct început	X / Y	Punct sfârşit	X / Y	Lungime segment (** (m)
1	506.036,869 348.971,087	2	506.050,256 348.952,085	23.244
2	506.050,256 348.952,085	3	506.051,764 348.949,373	3.103
3	506.051,764 348.949,373	4	506.213,563 349.063,736	198.136
4	506.213,563 349.063,736	5	506.204,636 349.067,935	9.865
5	506.204,636 349.067,935	6	506.185,113 349.075,87	21.074

Document care conține date cu caracter personal, protejat de prevederile Regulamentului (UE) nr. 679/2016 și Legii 190/2018

Punct început	X / Y	Punct sfârşit	X / Y	Lungime segment (** (m)
6	506.185,113 349.075,87	1	506.036,869 348.971,087	181.537

** Lungimile segmentelor sunt determinate în planul de proiecţie Stereo 70 şi sunt rotunjite la 1 milimetru.
*** Distanţa dintre puncte este formată din segmente cumulate ce sunt mai mici decât valoarea 1 milimetru.

Document care conține date cu caracter personal, protejat de prevederile Regulamentului (UE) nr. 679/2016 și Legii 190/2018

DATE DESPRE IMOBILUL NR. 2892

Oficiul de Cadastru şi Publicitate Imobiliară ARGES
Biroul de Cadastru şi Publicitate Imobiliară Costesti

A. Partea I. Descrierea imobilului

TEREN Extravilan

Adresa: Jud. Arges

Nr. Crt	Nr cadastral Nr. topografic	Suprafaţa* (mp)	Observaţii / Referinţe
A1		10.000	Sector cadastral:1 Teren neimprejmuit;

B. Partea II. Proprietari şi acte

Inscrieri privitoare la dreptul de proprietate şi alte drepturi reale		Referinţe
/		
Act Notarial nr. 160, din 16/12/2020 emis de BNPA "DANCIU SI SIMONESCU-DIACONU" (Certificat de mostenitor nr.292/18.11.2004 emis de BNP CRACIUN IRINA; Act administrativ nr.115665/09.05.2002 emis de CJPSDPAT ARGEȘ);		
B1	Intabulare, drept de PROPRIETATEbun propriu , dobandit prin Succesiune, cota actuala 1/2, cota initiala 1/2	A1
	1) **COJOCARU IONICA**	
B2	Intabulare, drept de PROPRIETATEbun propriu , dobandit prin Succesiune, cota actuala 1/2, cota initiala 1/2	A1
	1) **MATROZI-MARIN DANIEL-MARIUS**	

C. Partea III. SARCINI .

Inscrieri privind dezmembramintele dreptului de proprietate, drepturi reale de garanţie şi sarcini	Referinţe
NU SUNT	

Document care conține date cu caracter personal, protejat de prevederile Regulamentului (UE) nr. 679/2016 și Legii 190/2018

Anexa Nr. 1 La Partea I

Teren

Nr cadastral	Suprafaţa (mp)*	Observaţii / Referinţe
	10.000	

* Suprafaţa este determinată in planul de proiecţie Stereo 70.

DETALII LINIARE IMOBIL

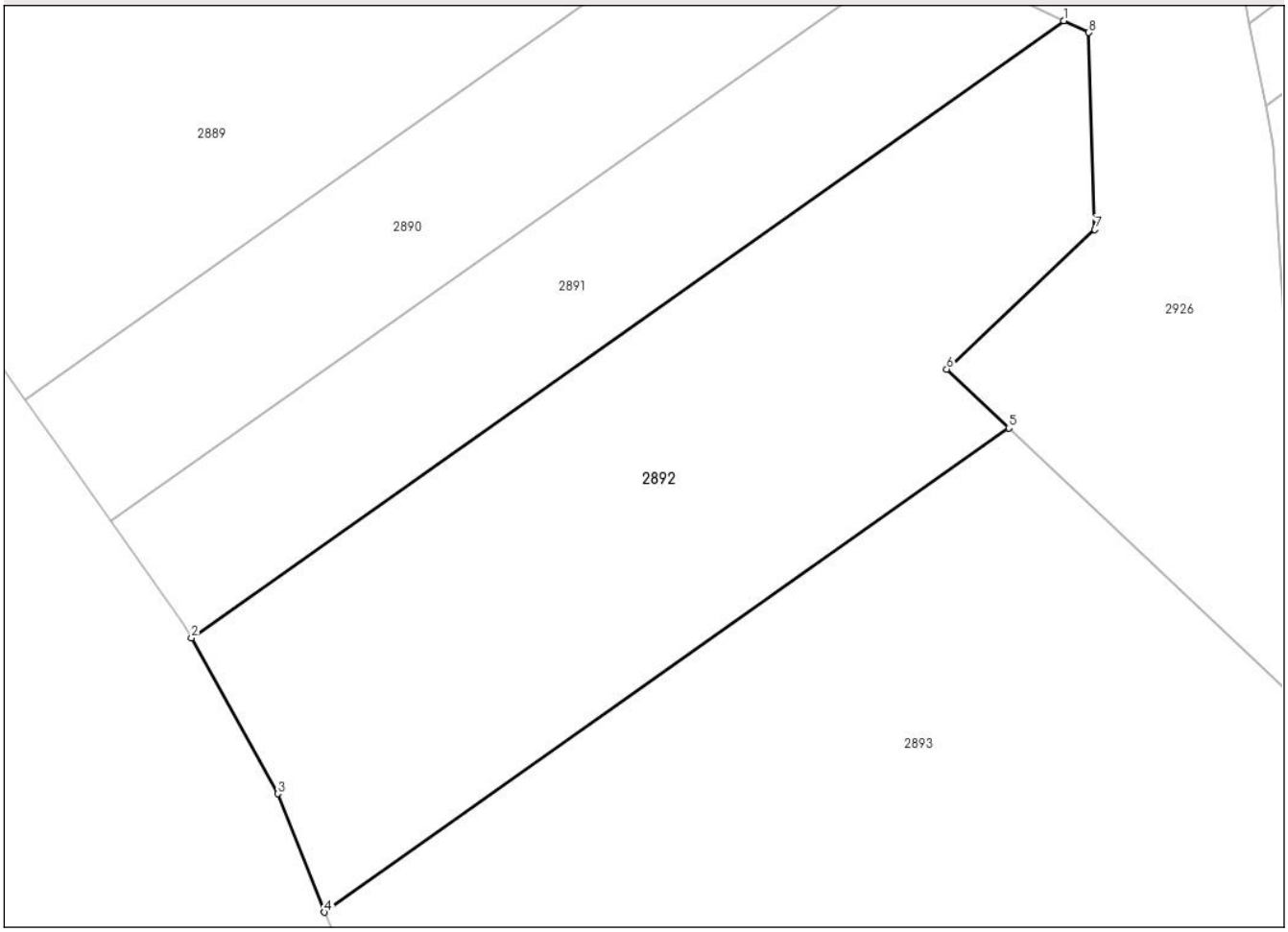

Date referitoare la teren

Crt	Categorie folosință	Intra vilan	Suprafaţa (mp)	Tarla	Parcelă	Nr. topo	Observaţii / Referinţe
1	arabil	NU	10.000	5	52	-	În act se regăsește T6,P64

Lungime Segmente
1) Valorile lungimilor segmentelor sunt obţinute din proiecţie în plan.

Punct început	X / Y	Punct sfârşit	X / Y	Lungime segment (** (m)
1	506.213,563 349.063,736	2	506.051,764 348.949,373	198.136
2	506.051,764 348.949,373	3	506.067,798 348.920,522	33.007
3	506.067,798 348.920,522	4	506.076,458 348.898,578	23.591
4	506.076,458 348.898,578	5	506.203,382 348.988,291	155.429
5	506.203,382 348.988,291	6	506.191,857 348.999,172	15.85

Document care conține date cu caracter personal, protejat de prevederile Regulamentului (UE) nr. 679/2016 și Legii 190/2018

Punct început	X / Y	Punct sfârşit	X / Y	Lungime segment (** (m)
6	506.191,857 348.999,172	7	506.219,301 349.025,043	37.716
7	506.219,301 349.025,043	8	506.218,201 349.061,554	36.528
8	506.218,201 349.061,554	1	506.213,563 349.063,736	5.126

** Lungimile segmentelor sunt determinate în planul de proiecţie Stereo 70 şi sunt rotunjite la 1 milimetru.
*** Distanţa dintre puncte este formată din segmente cumulate ce sunt mai mici decât valoarea 1 milimetru.

Document care conține date cu caracter personal, protejat de prevederile Regulamentului (UE) nr. 679/2016 și Legii 190/2018

DATE DESPRE IMOBILUL NR. 2893

Oficiul de Cadastru şi Publicitate Imobiliară ARGES
Biroul de Cadastru şi Publicitate Imobiliară Costesti

A. Partea I. Descrierea imobilului

TEREN Extravilan

Adresa: Jud. Arges

Nr. Crt	Nr cadastral Nr. topografic	Suprafaţa* (mp)	Observaţii / Referinţe
A1		23.801	Sector cadastral:1 Teren neimprejmuit;

B. Partea II. Proprietari şi acte

Inscrieri privitoare la dreptul de proprietate şi alte drepturi reale		Referinţe
/		
Act Administrativ nr. 1504, din 09/05/2025 emis de PRIMARIA NEGRASI;		
B1	Inscrierea posesiei, drept de PROPRIETATE, dobandit prin Lege, cota actuala 1/1, cota initiala 1/1	A1
	1) **NEIDENTIFICAT NEIDENTIFICAT**	
Act Normativ nr. 7, din 13/03/1996 emis de PARLAMENTUL ROMÂNIEI (art.13);		
B2	Se notează mentiunea de proprietar neidentificat	A1

C. Partea III. SARCINI .

Inscrieri privind dezmembramintele dreptului de proprietate, drepturi reale de garanţie şi sarcini	Referinţe
NU SUNT	

Document care conține date cu caracter personal, protejat de prevederile Regulamentului (UE) nr. 679/2016 și Legii 190/2018

Anexa Nr. 1 La Partea I

Teren

Nr cadastral	Suprafaţa (mp)*	Observaţii / Referinţe
	23.801	

* Suprafaţa este determinată in planul de proiecţie Stereo 70.

DETALII LINIARE IMOBIL

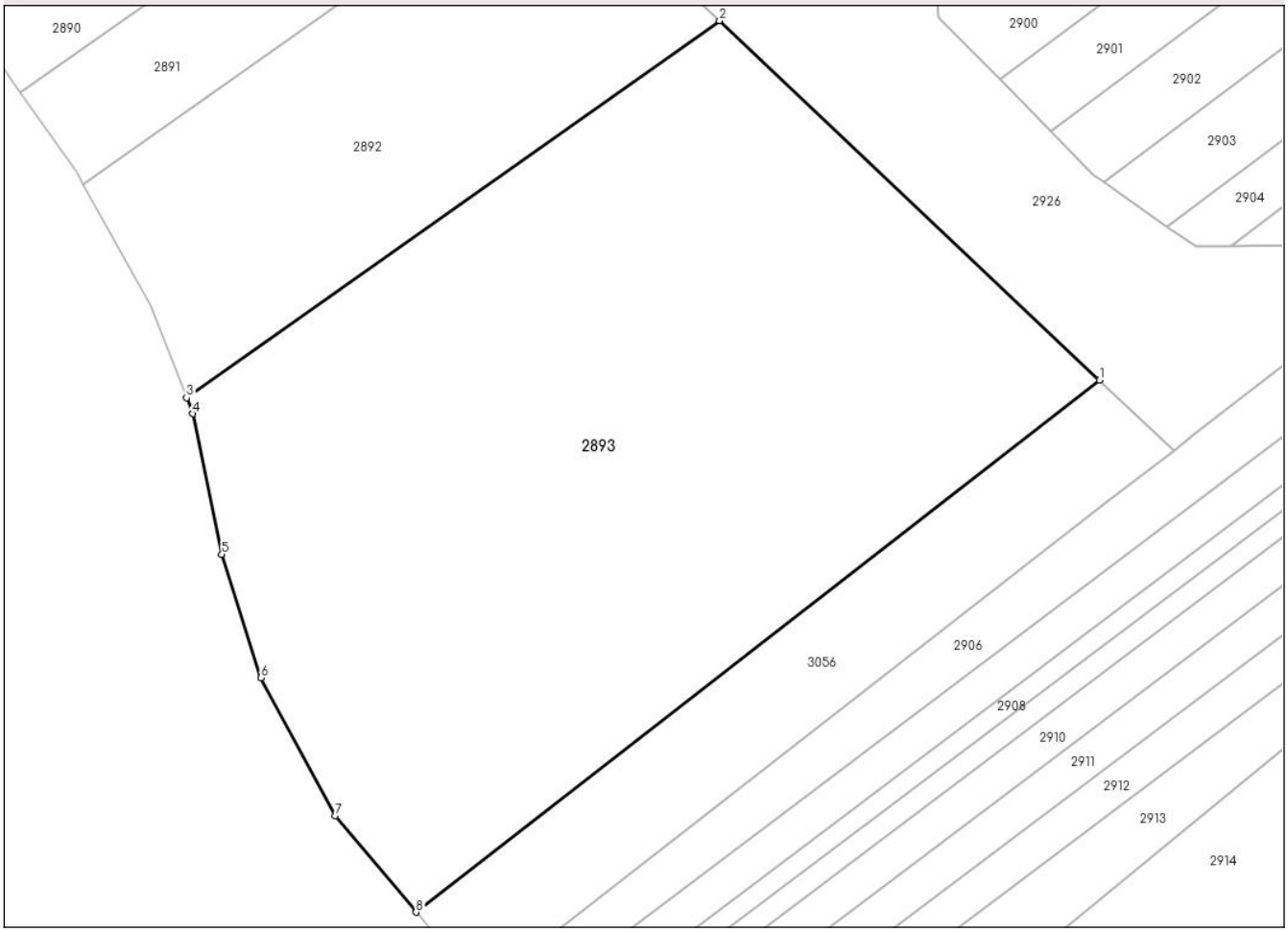

Date referitoare la teren

Crt	Categorie folosință	Intra vilan	Suprafaţa (mp)	Tarla	Parcelă	Nr. topo	Observaţii / Referinţe
1	arabil	NU	23.801	5	52	-	

Lungime Segmente
1) Valorile lungimilor segmentelor sunt obţinute din proiecţie în plan.

Punct început	X / Y	Punct sfârşit	X / Y	Lungime segment (** (m)
1	506.293,909 348.902,818	2	506.203,382 348.988,291	124.502
2	506.203,382 348.988,291	3	506.076,458 348.898,578	155.429
3	506.076,458 348.898,578	4	506.077,958 348.894,776	4.087
4	506.077,958 348.894,776	5	506.084,852 348.861,354	34.126
5	506.084,852 348.861,354	6	506.094,148 348.831,964	30.825

Document care conține date cu caracter personal, protejat de prevederile Regulamentului (UE) nr. 679/2016 și Legii 190/2018

Punct început	X / Y	Punct sfârşit	X / Y	Lungime segment (** (m)
6	506.094,148 348.831,964	7	506.111,802 348.799,045	37.354
7	506.111,802 348.799,045	8	506.131,124 348.776,18	29.936
8	506.131,124 348.776,18	1	506.293,909 348.902,818	206.243

** Lungimile segmentelor sunt determinate în planul de proiecţie Stereo 70 şi sunt rotunjite la 1 milimetru.
*** Distanţa dintre puncte este formată din segmente cumulate ce sunt mai mici decât valoarea 1 milimetru.

Document care conține date cu caracter personal, protejat de prevederile Regulamentului (UE) nr. 679/2016 și Legii 190/2018

DATE DESPRE IMOBILUL NR. 2894

Oficiul de Cadastru şi Publicitate Imobiliară ARGES
Biroul de Cadastru şi Publicitate Imobiliară Costesti

A. Partea I. Descrierea imobilului

TEREN Extravilan

Adresa: Jud. Arges

Nr. Crt	Nr cadastral Nr. topografic	Suprafaţa* (mp)	Observaţii / Referinţe
A1		3.500	Sector cadastral:1 Teren neimprejmuit;

B. Partea II. Proprietari şi acte

Inscrieri privitoare la dreptul de proprietate şi alte drepturi reale		Referinţe
/		
Act Administrativ nr. 1504, din 09/05/2025 emis de PRIMARIA NEGRASI;		
B1	Inscrierea posesiei, drept de PROPRIETATE, dobandit prin Lege, cota actuala 1/1, cota initiala 1/1	A1
	1) **NEIDENTIFICAT NEIDENTIFICAT**	
Act Normativ nr. 7, din 13/03/1996 emis de PARLAMENTUL ROMÂNIEI (art.13);		
B2	Se notează mentiunea de proprietar neidentificat	A1

C. Partea III. SARCINI .

Inscrieri privind dezmembramintele dreptului de proprietate, drepturi reale de garanţie şi sarcini	Referinţe
NU SUNT	

Document care conține date cu caracter personal, protejat de prevederile Regulamentului (UE) nr. 679/2016 și Legii 190/2018

Anexa Nr. 1 La Partea I

Teren

Nr cadastral	Suprafaţa (mp)*	Observaţii / Referinţe
	3.500	

* Suprafaţa este determinată in planul de proiecţie Stereo 70.

DETALII LINIARE IMOBIL

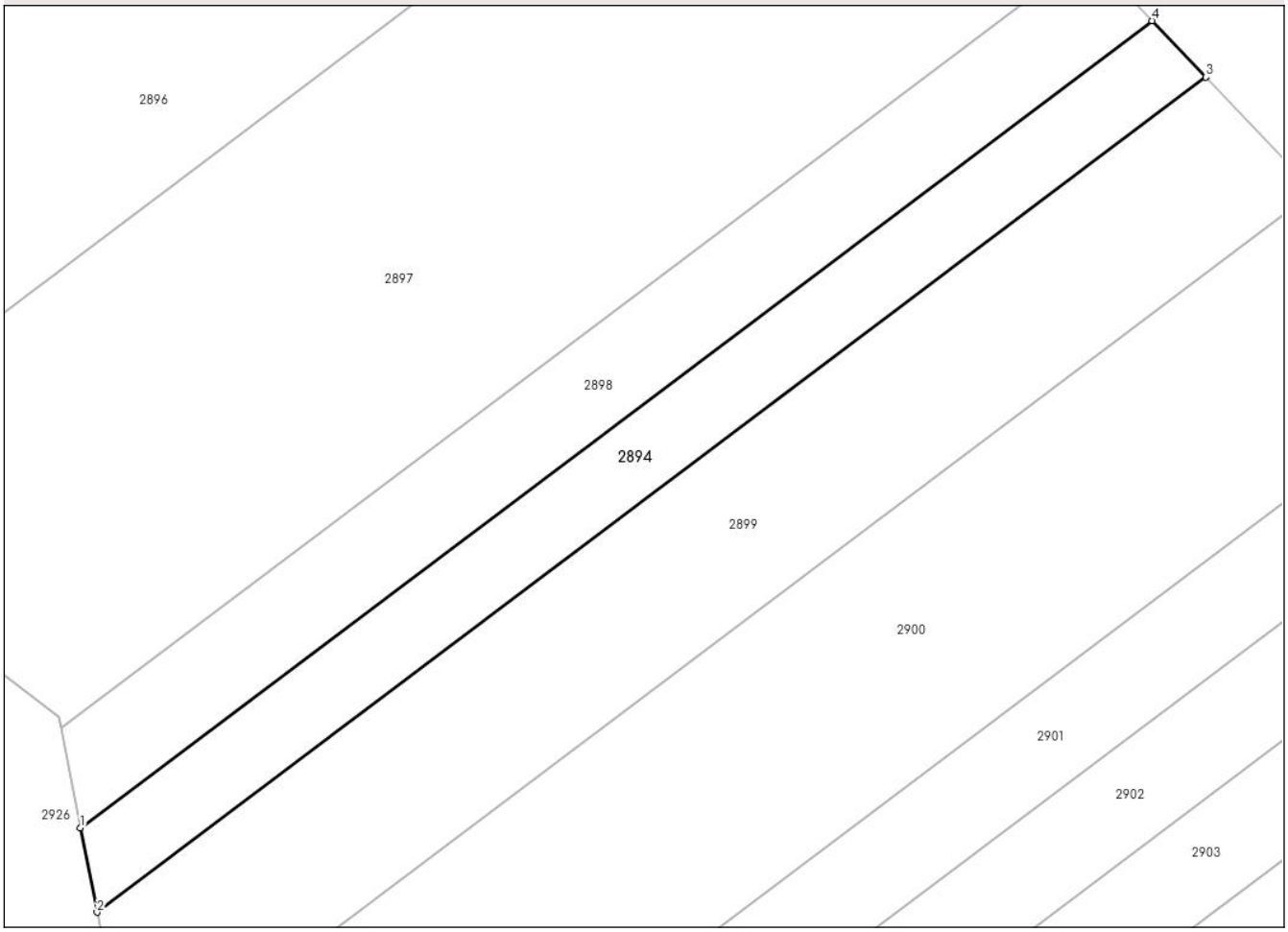

Date referitoare la teren

Crt	Categorie folosință	Intra vilan	Suprafaţa (mp)	Tarla	Parcelă	Nr. topo	Observaţii / Referinţe
1	arabil	NU	3.500	5	52	-	

Lungime Segmente
1) Valorile lungimilor segmentelor sunt obţinute din proiecţie în plan.

Punct început	X / Y	Punct sfârşit	X / Y	Lungime segment (** (m)
1	506.248,034 349.063,3	2	506.251,029 349.047,945	15.644
2	506.251,029 349.047,945	3	506.453,172 349.200,074	252.992
3	506.453,172 349.200,074	4	506.443,395 349.210,326	14.167
4	506.443,395 349.210,326	1	506.248,034 349.063,3	244.505

**** Lungimile segmentelor sunt determinate în planul de proiecţie Stereo 70 şi sunt rotunjite la 1 milimetru.**

Document care conține date cu caracter personal, protejat de prevederile Regulamentului (UE) nr. 679/2016 și Legii 190/2018

***** Distanţa dintre puncte este formată din segmente cumulate ce sunt mai mici decât valoarea 1 milimetru.**

DATE DESPRE IMOBILUL NR. 2896

Oficiul de Cadastru şi Publicitate Imobiliară ARGES
Biroul de Cadastru şi Publicitate Imobiliară Costesti

A. Partea I. Descrierea imobilului

TEREN Extravilan

Adresa: Jud. Arges

Nr. Crt	Nr cadastral Nr. topografic	Suprafaţa* (mp)	Observaţii / Referinţe
A1	82128	20.000	Sector cadastral:1 Teren neimprejmuit;

B. Partea II. Proprietari şi acte

Inscrieri privitoare la dreptul de proprietate şi alte drepturi reale		Referinţe
17836 / 20/06/2024		
Act Notarial nr. 3075, din 14/06/2024 emis de DANCIU NARCIS VIOREL;		
B1	Se infiinteaza cartea funciara 82128 a imobilului cu numarul cadastral 82128 / UAT Negraşi, rezultat din dezmembrarea imobilului cu numarul cadastral 82116 inscris in cartea funciara 82116;	A1
Act Notarial nr. 92, din 20/07/2011 emis de BNP DUMITRU SANDA MAGDALENA (act administrativ nr 113 din 12.01.2023, emis de PRIMARIA NEGRASI;act administrativ nr 120 din 12.01.2023, emis de PRIMARIA NEGRASI;act administrativ nr 114516 din 20.02.2002, emis de COMISIA JUDETEANA PENTRU STABILIREA DREPTULUI DE PROPRIETATE ASUPRA TERENURILOR);		
B2	Intabulare, drept de PROPRIETATE, bun propriu, dobandit prin Succesiune, cota actuala 1/1, cota initiala 1/1	A1
	1) **NISTOR ION**	
	OBSERVATII: pozitie transcrisa din CF 82116/Negraşi, inscrisa prin incheierea nr. 1145 din 20/01/2023;	

C. Partea III. SARCINI

Inscrieri privind dezmembramintele dreptului de proprietate, drepturi reale de garanţie şi sarcini		Referinţe
21547 / 09/08/2024		
Act Administrativ nr. 5/2023, din 08/08/2024 emis de Iordache Ion (5/2023 SOMATIA);		
C1	se noteaza urmarirea silita imobiliara din dosar nr. 5/2023 al BEJ Iordache Ion pentru creanta totala in suma de 3795,64 lei compusa din 3201,65 lei reprezentand creanta si 593,99 lei cheltuieli de executare silita	A1
	1) **INVESTCAPITAL LTD**, CIF:9999999999999	

Document care conține date cu caracter personal, protejat de prevederile Regulamentului (UE) nr. 679/2016 și Legii 190/2018

Anexa Nr. 1 La Partea I

Teren

Nr cadastral	Suprafaţa (mp)*	Observaţii / Referinţe
82128	20.000	

* Suprafaţa este determinată in planul de proiecţie Stereo 70.

DETALII LINIARE IMOBIL

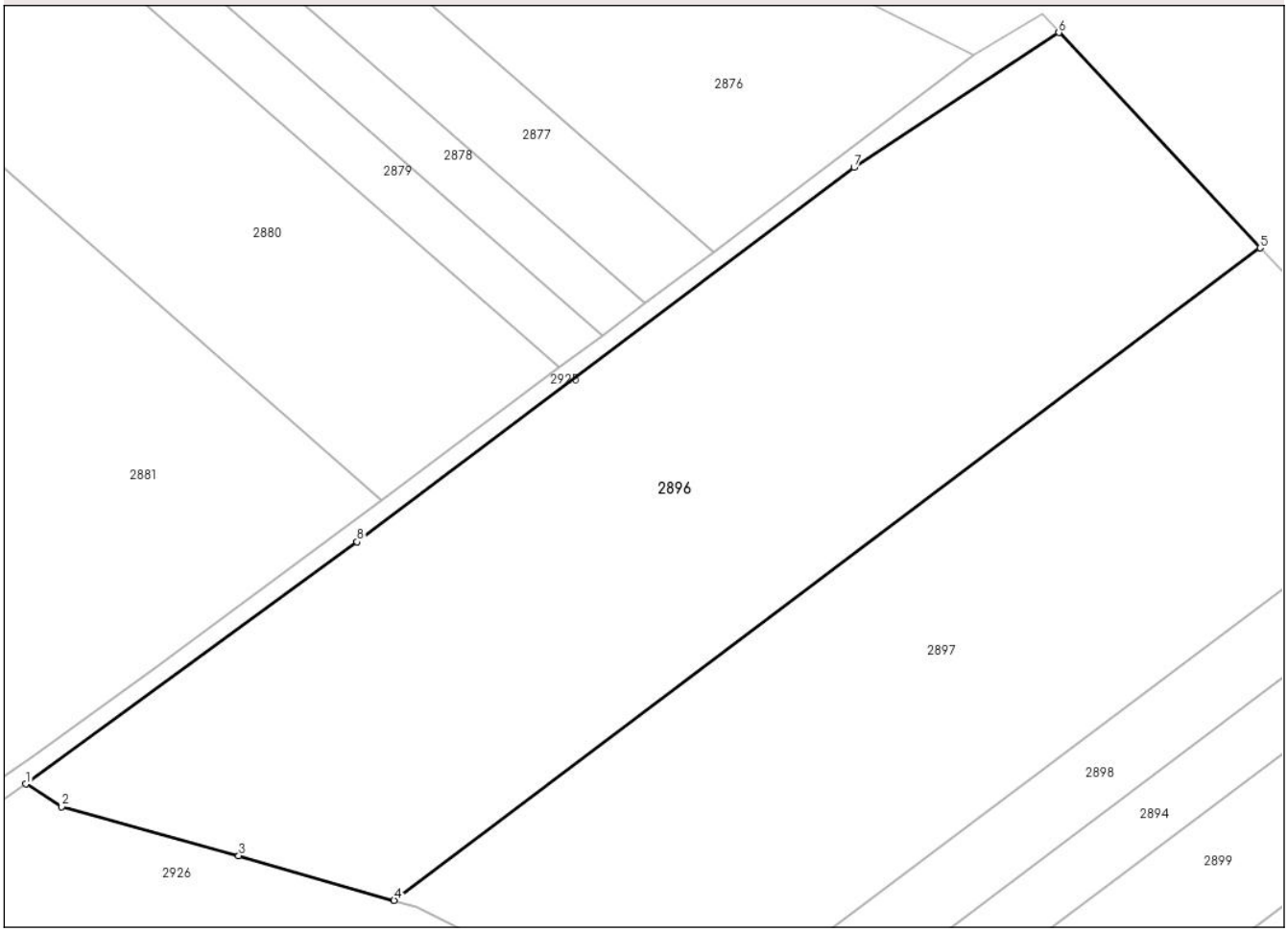

Date referitoare la teren

Crt	Categorie folosință	Intra vilan	Suprafaţa (mp)	Tarla	Parcelă	Nr. topo	Observaţii / Referinţe
1	arabil	NU	20.000	5	52	-	

Lungime Segmente
1) Valorile lungimilor segmentelor sunt obţinute din proiecţie în plan.

Punct început	X / Y	Punct sfârşit	X / Y	Lungime segment (** (m)
1	506.096,806 349.146,173	2	506.105,182 349.140,892	9.902
2	506.105,182 349.140,892	3	506.146,658 349.129,415	43.035
3	506.146,658 349.129,415	4	506.183,064 349.118,912	37.891
4	506.183,064 349.118,912	5	506.385,97 349.271,616	253.948
5	506.385,97 349.271,616	6	506.338,811 349.322,02	69.026

Document care conține date cu caracter personal, protejat de prevederile Regulamentului (UE) nr. 679/2016 și Legii 190/2018

Punct început	X / Y	Punct sfârşit	X / Y	Lungime segment (** (m)
6	506.338,811 349.322,02	7	506.290,822 349.290,45	57.442
7	506.290,822 349.290,45	8	506.174,387 349.202,823	145.724
8	506.174,387 349.202,823	1	506.096,806 349.146,173	96.063

** Lungimile segmentelor sunt determinate în planul de proiecţie Stereo 70 şi sunt rotunjite la 1 milimetru.
*** Distanţa dintre puncte este formată din segmente cumulate ce sunt mai mici decât valoarea 1 milimetru.

Document care conține date cu caracter personal, protejat de prevederile Regulamentului (UE) nr. 679/2016 și Legii 190/2018

DATE DESPRE IMOBILUL NR. 2897

Oficiul de Cadastru şi Publicitate Imobiliară ARGES
Biroul de Cadastru şi Publicitate Imobiliară Costesti

A. Partea I. Descrierea imobilului

TEREN Extravilan

Adresa: Jud. Arges

Nr. Crt	Nr cadastral Nr. topografic	Suprafaţa* (mp)	Observaţii / Referinţe
A1		16.113	Sector cadastral:1 Teren neimprejmuit;

B. Partea II. Proprietari şi acte

Inscrieri privitoare la dreptul de proprietate şi alte drepturi reale		Referinţe
/		
Act Administrativ nr. 98656, din 15/07/1997 emis de CJPSDPAT ARGES (Certificat de deces nr.44 din data 15.09.1997, eliberat de Consiliul Local al Comunei Negraşi);		
B1	Intabulare, drept de PROPRIETATE, dobandit prin Reconstituire, cota actuala 1/1, cota initiala 1/1	A1
	1) **SOARE GH DUMITRU**, lipsă CNP DEFUNCT:Da	

C. Partea III. SARCINI .

Inscrieri privind dezmembramintele dreptului de proprietate, drepturi reale de garanţie şi sarcini	Referinţe
NU SUNT	

Document care conține date cu caracter personal, protejat de prevederile Regulamentului (UE) nr. 679/2016 și Legii 190/2018

Anexa Nr. 1 La Partea I

Teren

Nr cadastral	Suprafaţa (mp)*	Observaţii / Referinţe
	16.113	

* Suprafaţa este determinată in planul de proiecţie Stereo 70.

DETALII LINIARE IMOBIL

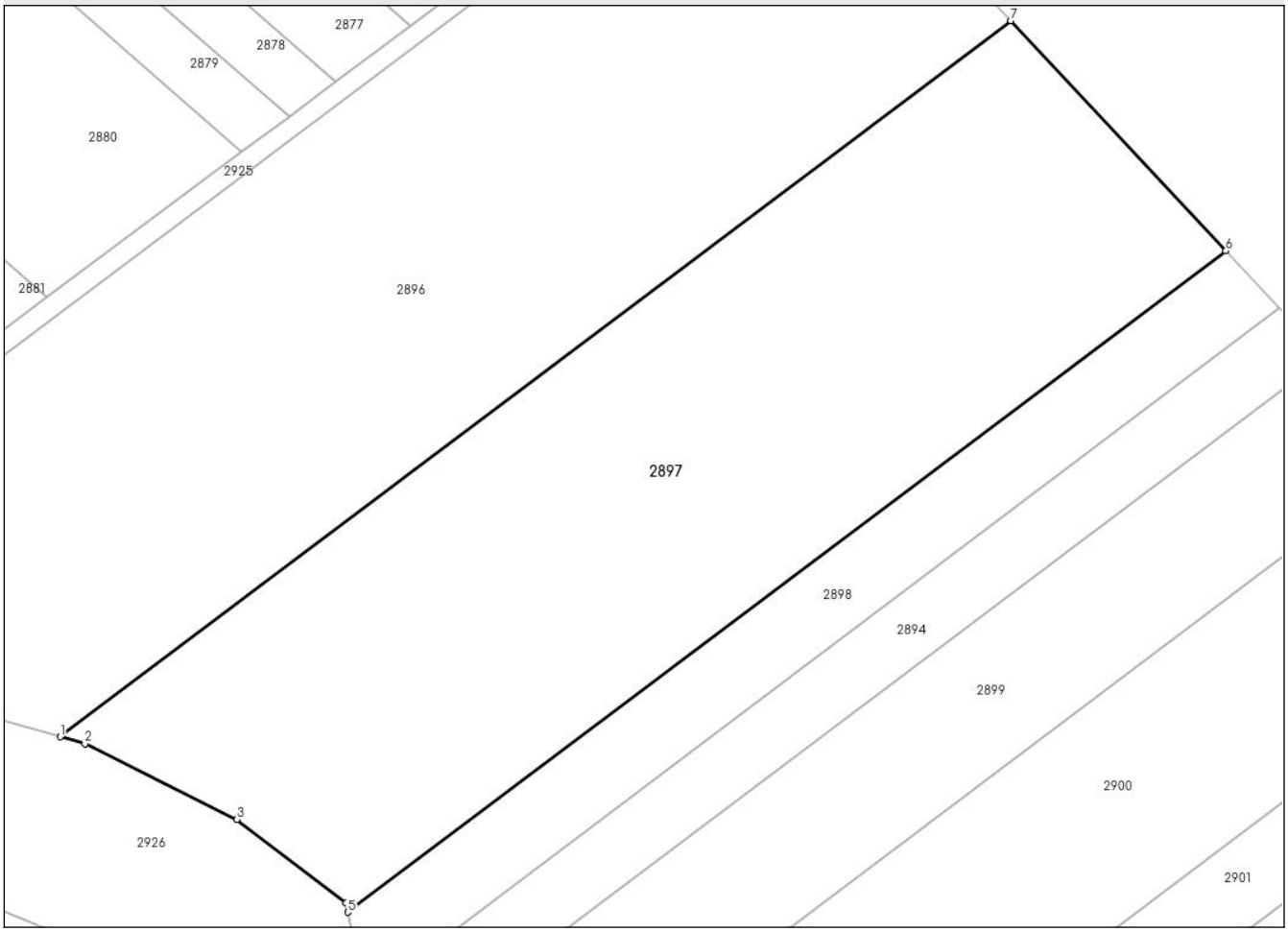

Date referitoare la teren

Crt	Categorie folosință	Intra vilan	Suprafaţa (mp)	Tarla	Parcelă	Nr. topo	Observaţii / Referinţe
1	arabil	NU	16.113	5	52	-	

Lungime Segmente
1) Valorile lungimilor segmentelor sunt obţinute din proiecţie în plan.

Punct început	X / Y	Punct sfârşit	X / Y	Lungime segment (** (m)
1	506.183,064 349.118,912	2	506.188,311 349.117,398	5.461
2	506.188,311 349.117,398	3	506.220,781 349.101,323	36.231
3	506.220,781 349.101,323	4	506.244,088 349.083,528	29.324
4	506.244,088 349.083,528	5	506.244,478 349.081,527	2.039
5	506.244,478 349.081,527	6	506.431,871 349.222,556	234.532

Document care conține date cu caracter personal, protejat de prevederile Regulamentului (UE) nr. 679/2016 și Legii 190/2018

Punct început	X / Y	Punct sfârşit	X / Y	Lungime segment (** (m)
6	506.431,871 349.222,556	7	506.385,97 349.271,616	67.185
7	506.385,97 349.271,616	1	506.183,064 349.118,912	253.948

** Lungimile segmentelor sunt determinate în planul de proiecţie Stereo 70 şi sunt rotunjite la 1 milimetru.
*** Distanţa dintre puncte este formată din segmente cumulate ce sunt mai mici decât valoarea 1 milimetru.

DATE DESPRE IMOBILUL NR. 2898

Oficiul de Cadastru şi Publicitate Imobiliară ARGES
Biroul de Cadastru şi Publicitate Imobiliară Costesti

A. Partea I. Descrierea imobilului

TEREN Extravilan

Adresa: Jud. Arges

Nr. Crt	Nr cadastral Nr. topografic	Suprafaţa* (mp)	Observaţii / Referinţe
A1		4.000	Sector cadastral:1 Teren neimprejmuit;

B. Partea II. Proprietari şi acte

Inscrieri privitoare la dreptul de proprietate şi alte drepturi reale		Referinţe
/		
Act Administrativ nr. 45990, din 05/07/1994 emis de CJPSDPAT ARGEŞ (Certificat de deces nr.70 din data 23.11.2000, eliberat de Primaria Comunei Negraşi);		
B1	Intabulare, drept de PROPRIETATE, dobandit prin Reconstituire, cota actuala 1/1, cota initiala 1/1	A1
	1) **STANCU I GHEORGHE**, lipsă CNP DEFUNCT:Da	

C. Partea III. SARCINI .

Inscrieri privind dezmembramintele dreptului de proprietate, drepturi reale de garanţie şi sarcini	Referinţe
NU SUNT	

Document care conține date cu caracter personal, protejat de prevederile Regulamentului (UE) nr. 679/2016 și Legii 190/2018

Anexa Nr. 1 La Partea I

Teren

Nr cadastral	Suprafaţa (mp)*	Observaţii / Referinţe
	4.000	

* Suprafaţa este determinată in planul de proiecţie Stereo 70.

DETALII LINIARE IMOBIL



Date referitoare la teren

Crt	Categorie folosință	Intra vilan	Suprafaţa (mp)	Tarla	Parcelă	Nr. topo	Observaţii / Referinţe
1	arabil	NU	4.000	5	52	-	

Lungime Segmente
1) Valorile lungimilor segmentelor sunt obţinute din proiecţie în plan.

Punct început	X / Y	Punct sfârşit	X / Y	Lungime segment (** (m)
1	506.244,478 349.081,527	2	506.248,034 349.063,3	18.571
2	506.248,034 349.063,3	3	506.443,395 349.210,326	244.505
3	506.443,395 349.210,326	4	506.439,209 349.214,714	6.064
4	506.439,209 349.214,714	5	506.431,871 349.222,556	10.74
5	506.431,871 349.222,556	1	506.244,478 349.081,527	234.532

Document care conține date cu caracter personal, protejat de prevederile Regulamentului (UE) nr. 679/2016 și Legii 190/2018

** Lungimile segmentelor sunt determinate în planul de proiecţie Stereo 70 şi sunt rotunjite la 1 milimetru.
*** Distanţa dintre puncte este formată din segmente cumulate ce sunt mai mici decât valoarea 1 milimetru.

DATE DESPRE IMOBILUL NR. 2899

Oficiul de Cadastru şi Publicitate Imobiliară ARGES
Biroul de Cadastru şi Publicitate Imobiliară Costesti

A. Partea I. Descrierea imobilului

TEREN Extravilan

Adresa: Jud. Arges

Nr. Crt	Nr cadastral Nr. topografic	Suprafaţa* (mp)	Observaţii / Referinţe
A1	81142	7.500	Sector cadastral:1 Teren neimprejmuit;

B. Partea II. Proprietari şi acte

Inscrieri privitoare la dreptul de proprietate şi alte drepturi reale		Referinţe
33580 / 03/11/2020		
Act Notarial nr. 4239, din 30/10/2020 emis de DANCIU NARCIS VIOREL;		
B2	Intabulare, drept de PROPRIETATE, bun comun, dobandit prin Conventie, cota actuala 1/1, cota initiala 1/1	A1
	1) **RĂDULESCU VICTOR**, casatorit cu 2) **RĂDULESCU ROXANA**	

C. Partea III. SARCINI .

Inscrieri privind dezmembramintele dreptului de proprietate, drepturi reale de garanţie şi sarcini	Referinţe
NU SUNT	

Document care conține date cu caracter personal, protejat de prevederile Regulamentului (UE) nr. 679/2016 și Legii 190/2018

Anexa Nr. 1 La Partea I

Teren

Nr cadastral	Suprafaţa (mp)*	Observaţii / Referinţe
81142	7.500	

* Suprafaţa este determinată in planul de proiecţie Stereo 70.

DETALII LINIARE IMOBIL

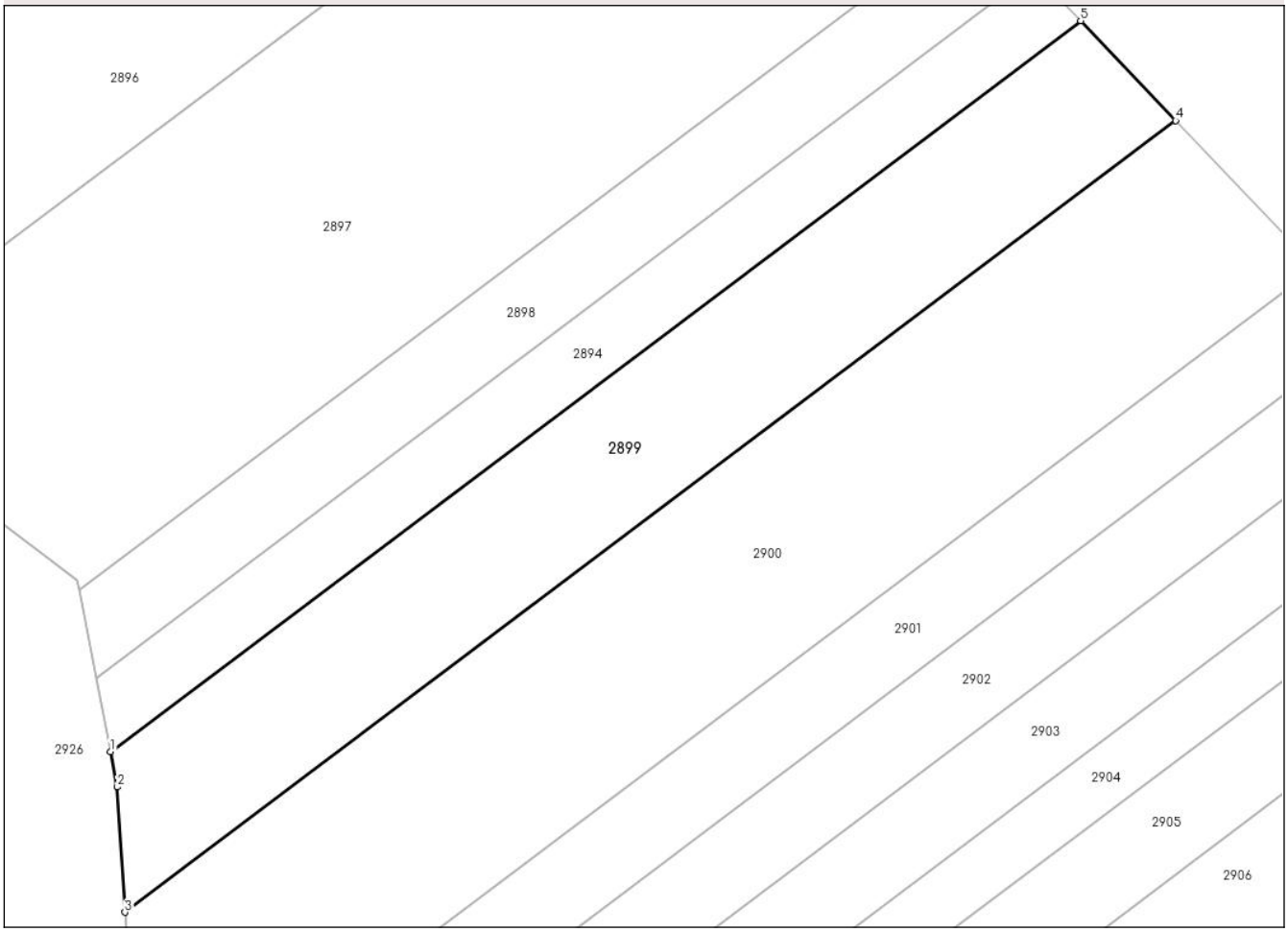

Date referitoare la teren

Crt	Categorie folosință	Intra vilan	Suprafaţa (mp)	Tarla	Parcelă	Nr. topo	Observaţii / Referinţe
1	arabil	NU	7.500	5	52	-	

Lungime Segmente
1) Valorile lungimilor segmentelor sunt obţinute din proiecţie în plan.

Punct început	X / Y	Punct sfârşit	X / Y	Lungime segment (** (m)
1	506.251,029 349.047,945	2	506.252,468 349.040,569	7.515
2	506.252,468 349.040,569	3	506.254,031 349.014,521	26.095
3	506.254,031 349.014,521	4	506.472,985 349.179,302	274.032
4	506.472,985 349.179,302	5	506.453,172 349.200,074	28.706
5	506.453,172 349.200,074	1	506.251,029 349.047,945	252.992

Document care conține date cu caracter personal, protejat de prevederile Regulamentului (UE) nr. 679/2016 și Legii 190/2018

** Lungimile segmentelor sunt determinate în planul de proiecţie Stereo 70 şi sunt rotunjite la 1 milimetru.
*** Distanţa dintre puncte este formată din segmente cumulate ce sunt mai mici decât valoarea 1 milimetru.

DATE DESPRE IMOBILUL NR. 2900

Oficiul de Cadastru şi Publicitate Imobiliară ARGES
Biroul de Cadastru şi Publicitate Imobiliară Costesti

A. Partea I. Descrierea imobilului

TEREN Extravilan

Adresa: Jud. Arges

Nr. Crt	Nr cadastral Nr. topografic	Suprafaţa* (mp)	Observaţii / Referinţe
A1		12.000	Sector cadastral:1 Teren neimprejmuit;

B. Partea II. Proprietari şi acte

Inscrieri privitoare la dreptul de proprietate şi alte drepturi reale		Referinţe
/		
Act Administrativ nr. 116732, din 30/07/2002 emis de CJPSDPAT ARGES (Certificat de deces nr.4 din data 23.01.1997, eliberat de Primaria Comunei Negraşi);		
B1	Intabulare, drept de PROPRIETATE, dobandit prin Reconstituire, cota actuala 1/1, cota initiala 1/1	A1
	1) **TICU ALEXANDRA**, lipsă CNP DEFUNCT:Da	

C. Partea III. SARCINI .

Inscrieri privind dezmembramintele dreptului de proprietate, drepturi reale de garanţie şi sarcini	Referinţe
NU SUNT	

Document care conține date cu caracter personal, protejat de prevederile Regulamentului (UE) nr. 679/2016 și Legii 190/2018

Anexa Nr. 1 La Partea I

Teren

Nr cadastral	Suprafaţa (mp)*	Observaţii / Referinţe
	12.000	

* Suprafaţa este determinată in planul de proiecţie Stereo 70.

DETALII LINIARE IMOBIL

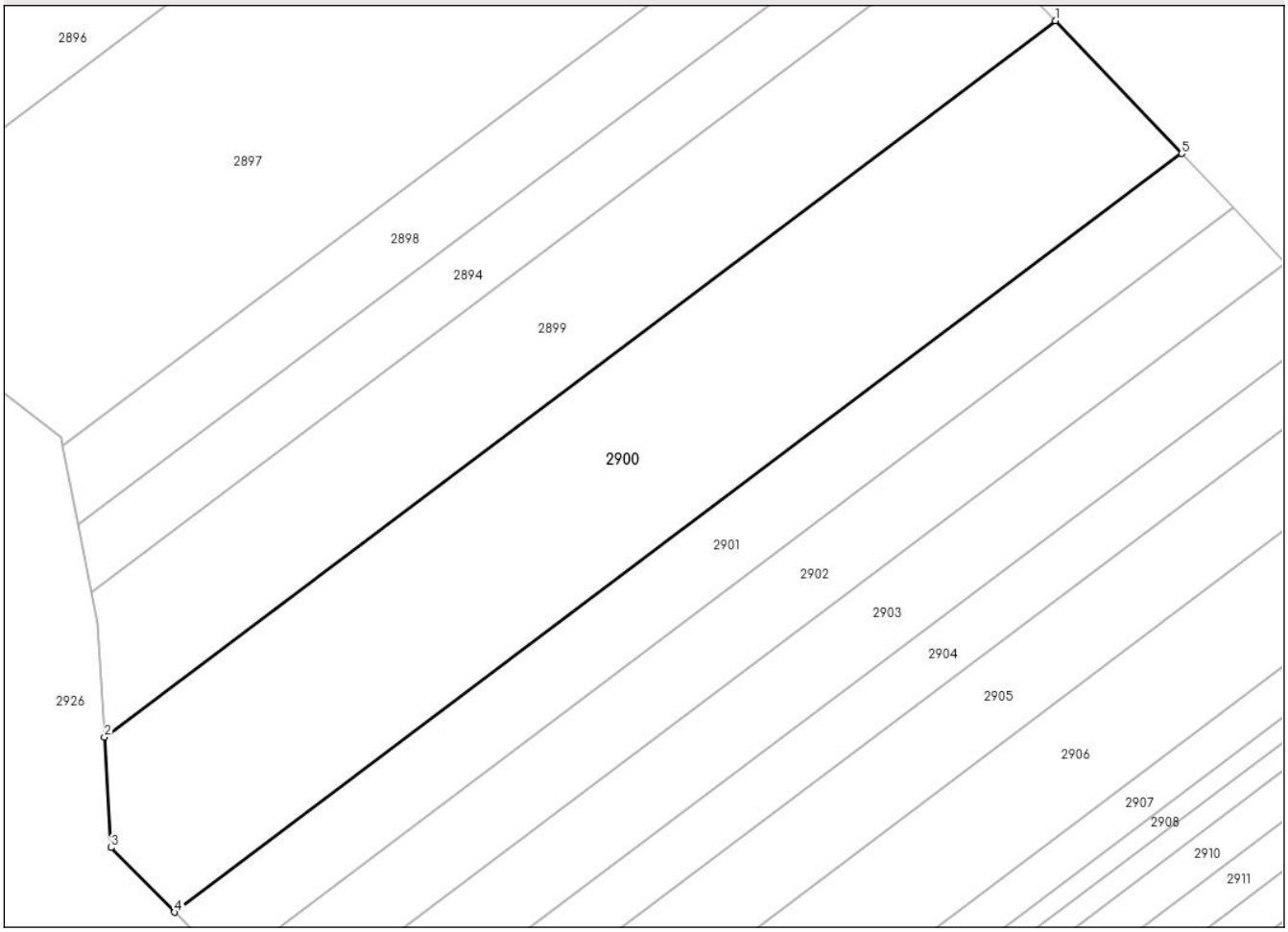

Date referitoare la teren

Crt	Categorie folosință	Intra vilan	Suprafaţa (mp)	Tarla	Parcelă	Nr. topo	Observaţii / Referinţe
1	arabil	NU	12.000	5	52	-	

Lungime Segmente
1) Valorile lungimilor segmentelor sunt obţinute din proiecţie în plan.

Punct început	X / Y	Punct sfârşit	X / Y	Lungime segment (** (m)
1	506.472,985 349.179,302	2	506.254,031 349.014,521	274.032
2	506.254,031 349.014,521	3	506.255,558 348.989,089	25.478
3	506.255,558 348.989,089	4	506.270,203 348.974,236	20.859
4	506.270,203 348.974,236	5	506.502,111 349.148,766	290.245
5	506.502,111 349.148,766	1	506.472,985 349.179,302	42.199

Document care conține date cu caracter personal, protejat de prevederile Regulamentului (UE) nr. 679/2016 și Legii 190/2018

** Lungimile segmentelor sunt determinate în planul de proiecţie Stereo 70 şi sunt rotunjite la 1 milimetru.
*** Distanţa dintre puncte este formată din segmente cumulate ce sunt mai mici decât valoarea 1 milimetru.

DATE DESPRE IMOBILUL NR. 2901

Oficiul de Cadastru şi Publicitate Imobiliară ARGES
Biroul de Cadastru şi Publicitate Imobiliară Costesti

A. Partea I. Descrierea imobilului

TEREN Extravilan

Adresa: Jud. Arges

Nr. Crt	Nr cadastral Nr. topografic	Suprafaţa* (mp)	Observaţii / Referinţe
A1		5.000	Sector cadastral:1 Teren neimprejmuit;

B. Partea II. Proprietari şi acte

Inscrieri privitoare la dreptul de proprietate şi alte drepturi reale		Referinţe
/		
Act Administrativ nr. 107369, din 01/06/1999 emis de CJPSDPAT ARGEŞ;		
B1	Intabulare, drept de PROPRIETATE, dobandit prin Reconstituire, cota actuala 1/1, cota initiala 1/1	A1
	1) **OPRIŞOR ALEXANDRU**, lipsă CNP 2) **ŢICU ALEXANDRA**, lipsă CNP	

C. Partea III. SARCINI .

Inscrieri privind dezmembramintele dreptului de proprietate, drepturi reale de garanţie şi sarcini	Referinţe
NU SUNT	

Anexa Nr. 1 La Partea I

Teren

Nr cadastral	Suprafaţa (mp)*	Observaţii / Referinţe
	5.000	

* Suprafaţa este determinată in planul de proiecţie Stereo 70.

DETALII LINIARE IMOBIL



Date referitoare la teren

Crt	Categorie folosință	Intra vilan	Suprafaţa (mp)	Tarla	Parcelă	Nr. topo	Observaţii / Referinţe
1	arabil	NU	5.000	5	52	-	În act se regăsește T6,P64

Lungime Segmente
1) Valorile lungimilor segmentelor sunt obţinute din proiecţie în plan.

Punct început	X / Y	Punct sfârşit	X / Y	Lungime segment (** (m)
1	506.270,203 348.974,236	2	506.282,412 348.961,854	17.389
2	506.282,412 348.961,854	3	506.514,088 349.136,209	289.954
3	506.514,088 349.136,209	4	506.502,111 349.148,766	17.353
4	506.502,111 349.148,766	1	506.270,203 348.974,236	290.245

**** Lungimile segmentelor sunt determinate în planul de proiecţie Stereo 70 şi sunt rotunjite la 1 milimetru.**

Document care conține date cu caracter personal, protejat de prevederile Regulamentului (UE) nr. 679/2016 și Legii 190/2018

***** Distanţa dintre puncte este formată din segmente cumulate ce sunt mai mici decât valoarea 1 milimetru.**

DATE DESPRE IMOBILUL NR. 2902

Oficiul de Cadastru şi Publicitate Imobiliară ARGES
Biroul de Cadastru şi Publicitate Imobiliară Costesti

A. Partea I. Descrierea imobilului

TEREN Extravilan

Adresa: Jud. Arges

Nr. Crt	Nr cadastral Nr. topografic	Suprafaţa* (mp)	Observaţii / Referinţe
A1		5.000	Sector cadastral:1 Teren neimprejmuit;

B. Partea II. Proprietari şi acte

Inscrieri privitoare la dreptul de proprietate şi alte drepturi reale		Referinţe
/		
Act Administrativ nr. 1504, din 09/05/2025 emis de PRIMARIA NEGRASI;		
B1	Inscrierea posesiei, drept de PROPRIETATE, dobandit prin Lege, cota actuala 1/1, cota initiala 1/1	A1
	1) **NEIDENTIFICAT NEIDENTIFICAT**	
Act Normativ nr. 7, din 13/03/1996 emis de PARLAMENTUL ROMÂNIEI (art.13);		
B2	Se notează mentiunea de proprietar neidentificat	A1

C. Partea III. SARCINI .

Inscrieri privind dezmembramintele dreptului de proprietate, drepturi reale de garanţie şi sarcini	Referinţe
NU SUNT	

Document care conține date cu caracter personal, protejat de prevederile Regulamentului (UE) nr. 679/2016 și Legii 190/2018

Anexa Nr. 1 La Partea I

Teren

Nr cadastral	Suprafaţa (mp)*	Observaţii / Referinţe
	5.000	

* Suprafaţa este determinată in planul de proiecţie Stereo 70.

DETALII LINIARE IMOBIL



Date referitoare la teren

Crt	Categorie folosință	Intra vilan	Suprafaţa (mp)	Tarla	Parcelă	Nr. topo	Observaţii / Referinţe
1	arabil	NU	5.000	5	52	-	

Lungime Segmente
1) Valorile lungimilor segmentelor sunt obţinute din proiecţie în plan.

Punct început	X / Y	Punct sfârşit	X / Y	Lungime segment (** (m)
1	506.282,412 348.961,854	2	506.292,47 348.951,654	14.325
2	506.292,47 348.951,654	3	506.295,103 348.949,808	3.216
3	506.295,103 348.949,808	4	506.526,079 349.123,637	289.079
4	506.526,079 349.123,637	5	506.514,088 349.136,209	17.374
5	506.514,088 349.136,209	1	506.282,412 348.961,854	289.954

Document care conține date cu caracter personal, protejat de prevederile Regulamentului (UE) nr. 679/2016 și Legii 190/2018

** Lungimile segmentelor sunt determinate în planul de proiecţie Stereo 70 şi sunt rotunjite la 1 milimetru.
*** Distanţa dintre puncte este formată din segmente cumulate ce sunt mai mici decât valoarea 1 milimetru.

DATE DESPRE IMOBILUL NR. 2903

Oficiul de Cadastru şi Publicitate Imobiliară ARGES
Biroul de Cadastru şi Publicitate Imobiliară Costesti

A. Partea I. Descrierea imobilului

TEREN Extravilan

Adresa: Jud. Arges

Nr. Crt	Nr cadastral Nr. topografic	Suprafaţa* (mp)	Observaţii / Referinţe
A1		5.000	Sector cadastral:1 Teren neimprejmuit;

B. Partea II. Proprietari şi acte

Inscrieri privitoare la dreptul de proprietate şi alte drepturi reale		Referinţe
/		
Act Administrativ nr. 113033, din 29/10/2001 emis de CJPSDPAT ARGES;		
B1	Intabulare, drept de PROPRIETATE, dobandit prin Reconstituire, cota actuala 1/1, cota initiala 1/1	A1
	1) **DUMITRESCU D ION**	

C. Partea III. SARCINI .

Inscrieri privind dezmembramintele dreptului de proprietate, drepturi reale de garanţie şi sarcini	Referinţe
NU SUNT	

Document care conține date cu caracter personal, protejat de prevederile Regulamentului (UE) nr. 679/2016 și Legii 190/2018

Anexa Nr. 1 La Partea I

Teren

Nr cadastral	Suprafaţa (mp)*	Observaţii / Referinţe
	5.000	

* Suprafaţa este determinată in planul de proiecţie Stereo 70.

DETALII LINIARE IMOBIL



Date referitoare la teren

Crt	Categorie folosință	Intra vilan	Suprafaţa (mp)	Tarla	Parcelă	Nr. topo	Observaţii / Referinţe
1	arabil	NU	5.000	5	52	-	

Lungime Segmente
1) Valorile lungimilor segmentelor sunt obţinute din proiecţie în plan.

Punct început	X / Y	Punct sfârşit	X / Y	Lungime segment (** (m)
1	506.526,079 349.123,637	2	506.295,103 348.949,808	289.079
2	506.295,103 348.949,808	3	506.310,092 348.939,304	18.303
3	506.310,092 348.939,304	4	506.538,175 349.110,956	285.458
4	506.538,175 349.110,956	1	506.526,079 349.123,637	17.525

**** Lungimile segmentelor sunt determinate în planul de proiecţie Stereo 70 şi sunt rotunjite la 1 milimetru.**

Document care conține date cu caracter personal, protejat de prevederile Regulamentului (UE) nr. 679/2016 și Legii 190/2018

***** Distanţa dintre puncte este formată din segmente cumulate ce sunt mai mici decât valoarea 1 milimetru.**

DATE DESPRE IMOBILUL NR. 2904

Oficiul de Cadastru şi Publicitate Imobiliară ARGES
Biroul de Cadastru şi Publicitate Imobiliară Costesti

A. Partea I. Descrierea imobilului

TEREN Extravilan

Adresa: Jud. Arges

Nr. Crt	Nr cadastral Nr. topografic	Suprafaţa* (mp)	Observaţii / Referinţe
A1		3.600	Sector cadastral:1 Teren neimprejmuit;

B. Partea II. Proprietari şi acte

Inscrieri privitoare la dreptul de proprietate şi alte drepturi reale		Referinţe
/		
Act Administrativ nr. 124291, din 31/10/2003 emis de CJPSDPAT ARGES (Certificat de deces nr.12 din data 01.03.2006, eliberat de Primaria Comunei Negraşi);		
B1	Intabulare, drept de PROPRIETATE, dobandit prin Reconstituire, cota actuala 1/1, cota initiala 1/1	A1
	1) **OPRICA GHERGHINA**, lipsă CNP DEFUNCT:Da	

C. Partea III. SARCINI .

Inscrieri privind dezmembramintele dreptului de proprietate, drepturi reale de garanţie şi sarcini	Referinţe
NU SUNT	

Document care conține date cu caracter personal, protejat de prevederile Regulamentului (UE) nr. 679/2016 și Legii 190/2018

Anexa Nr. 1 La Partea I

Teren

Nr cadastral	Suprafaţa (mp)*	Observaţii / Referinţe
	3.600	

* Suprafaţa este determinată in planul de proiecţie Stereo 70.

DETALII LINIARE IMOBIL



Date referitoare la teren

Crt	Categorie folosință	Intra vilan	Suprafaţa (mp)	Tarla	Parcelă	Nr. topo	Observaţii / Referinţe
1	arabil	NU	3.600	5	52	-	

Lungime Segmente
1) Valorile lungimilor segmentelor sunt obţinute din proiecţie în plan.

Punct început	X / Y	Punct sfârşit	X / Y	Lungime segment (** (m)
1	506.310,092 348.939,304	2	506.316,763 348.934,63	8.145
2	506.316,763 348.934,63	3	506.325,136 348.934,713	8.373
3	506.325,136 348.934,713	4	506.546,992 349.101,678	277.664
4	506.546,992 349.101,678	5	506.545,819 349.102,941	1.724
5	506.545,819 349.102,941	6	506.538,175 349.110,956	11.076

Document care conține date cu caracter personal, protejat de prevederile Regulamentului (UE) nr. 679/2016 și Legii 190/2018

Punct început	X / Y	Punct sfârşit	X / Y	Lungime segment (** (m)
6	506.538,175 349.110,956	1	506.310,092 348.939,304	285.458

** Lungimile segmentelor sunt determinate în planul de proiecţie Stereo 70 şi sunt rotunjite la 1 milimetru.
*** Distanţa dintre puncte este formată din segmente cumulate ce sunt mai mici decât valoarea 1 milimetru.

Document care conține date cu caracter personal, protejat de prevederile Regulamentului (UE) nr. 679/2016 și Legii 190/2018

DATE DESPRE IMOBILUL NR. 2905

Oficiul de Cadastru şi Publicitate Imobiliară ARGES
Biroul de Cadastru şi Publicitate Imobiliară Costesti

A. Partea I. Descrierea imobilului

TEREN Extravilan

Adresa: Jud. Arges

Nr. Crt	Nr cadastral Nr. topografic	Suprafaţa* (mp)	Observaţii / Referinţe
A1		5.000	Sector cadastral:1 Teren neimprejmuit;

B. Partea II. Proprietari şi acte

Inscrieri privitoare la dreptul de proprietate şi alte drepturi reale		Referinţe
/		
Act Administrativ nr. 123327, din 12/08/2003 emis de CJPSDPAT ARGES;		
B1	Intabulare, drept de PROPRIETATE, dobandit prin Reconstituire, cota actuala 1/1, cota initiala 1/1	A1
	1) **OPRICA D MARIN**, lipsă CNP	

C. Partea III. SARCINI .

Inscrieri privind dezmembramintele dreptului de proprietate, drepturi reale de garanţie şi sarcini	Referinţe
NU SUNT	

Document care conține date cu caracter personal, protejat de prevederile Regulamentului (UE) nr. 679/2016 și Legii 190/2018

Anexa Nr. 1 La Partea I

Teren

Nr cadastral	Suprafaţa (mp)*	Observaţii / Referinţe
	5.000	

* Suprafaţa este determinată in planul de proiecţie Stereo 70.

DETALII LINIARE IMOBIL

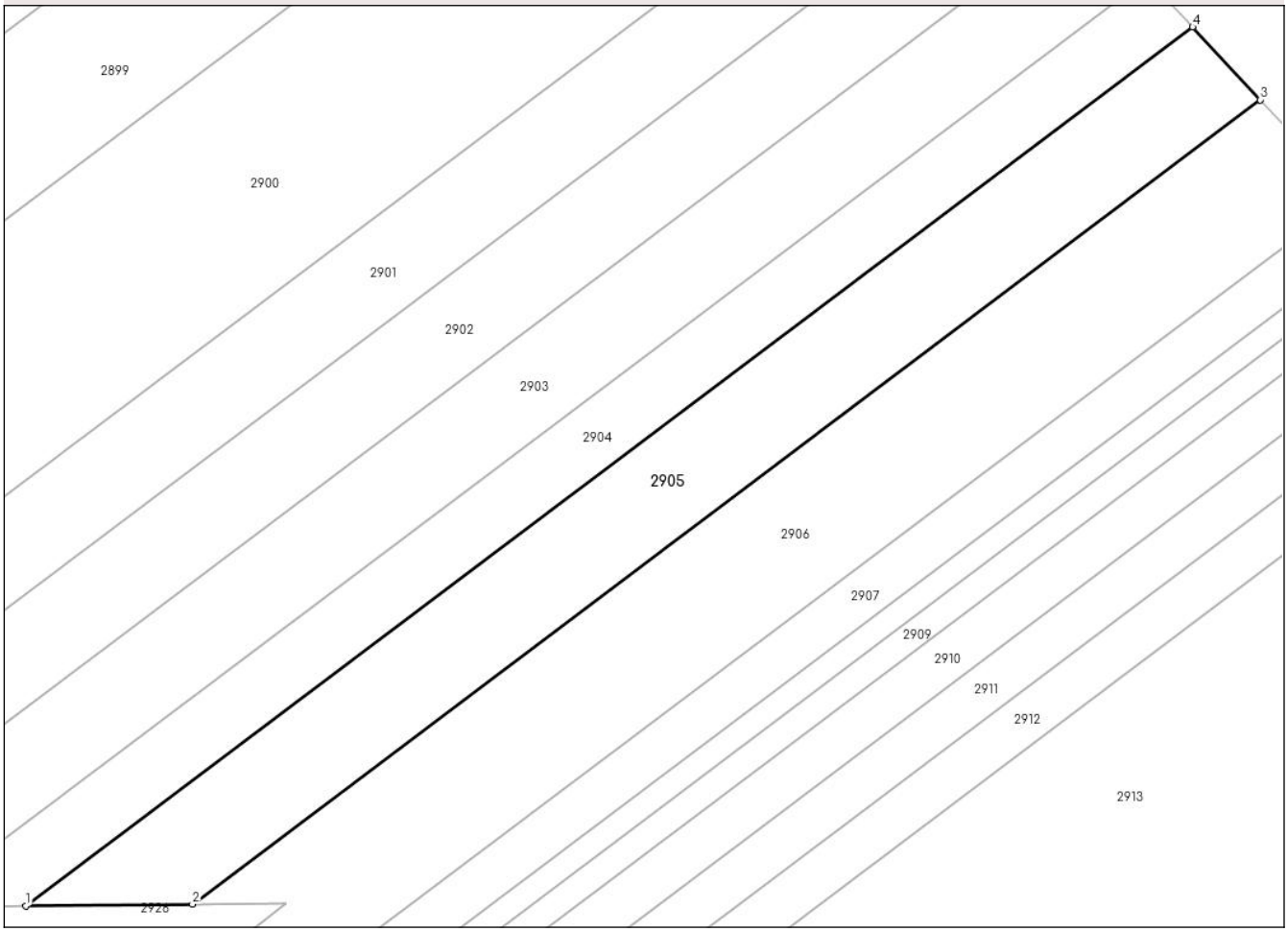

Date referitoare la teren

Crt	Categorie folosință	Intra vilan	Suprafaţa (mp)	Tarla	Parcelă	Nr. topo	Observaţii / Referinţe
1	arabil	NU	5.000	5	52	-	

Lungime Segmente
1) Valorile lungimilor segmentelor sunt obţinute din proiecţie în plan.

Punct început	X / Y	Punct sfârşit	X / Y	Lungime segment (** (m)
1	506.325,136 348.934,713	2	506.356,828 348.935,028	31.694
2	506.356,828 348.935,028	3	506.559,859 349.087,826	254.104
3	506.559,859 349.087,826	4	506.546,992 349.101,678	18.906
4	506.546,992 349.101,678	1	506.325,136 348.934,713	277.664

**** Lungimile segmentelor sunt determinate în planul de proiecţie Stereo 70 şi sunt rotunjite la 1 milimetru.**

Document care conține date cu caracter personal, protejat de prevederile Regulamentului (UE) nr. 679/2016 și Legii 190/2018

***** Distanţa dintre puncte este formată din segmente cumulate ce sunt mai mici decât valoarea 1 milimetru.**

DATE DESPRE IMOBILUL NR. 2906

Oficiul de Cadastru şi Publicitate Imobiliară ARGES
Biroul de Cadastru şi Publicitate Imobiliară Costesti

A. Partea I. Descrierea imobilului

TEREN Extravilan

Adresa: Jud. Arges

Nr. Crt	Nr cadastral Nr. topografic	Suprafaţa* (mp)	Observaţii / Referinţe
A1		9.600	Sector cadastral:1 Teren neimprejmuit;

B. Partea II. Proprietari şi acte

Inscrieri privitoare la dreptul de proprietate şi alte drepturi reale		Referinţe
/		
Act Notarial nr. 2208, din 03/10/2016 emis de BIN CARMEN GRECU;		
B1	Intabulare, drept de PROPRIETATEbun propriu , dobandit prin Iesire Din Indiviziune, cota actuala 1/1, cota initiala 1/1	A1
	1) **OPRICA ALEXANDRA**	

C. Partea III. SARCINI .

Inscrieri privind dezmembramintele dreptului de proprietate, drepturi reale de garanţie şi sarcini	Referinţe
NU SUNT	

Document care conține date cu caracter personal, protejat de prevederile Regulamentului (UE) nr. 679/2016 și Legii 190/2018

Anexa Nr. 1 La Partea I

Teren

Nr cadastral	Suprafaţa (mp)*	Observaţii / Referinţe
	9.600	

* Suprafaţa este determinată in planul de proiecţie Stereo 70.

DETALII LINIARE IMOBIL

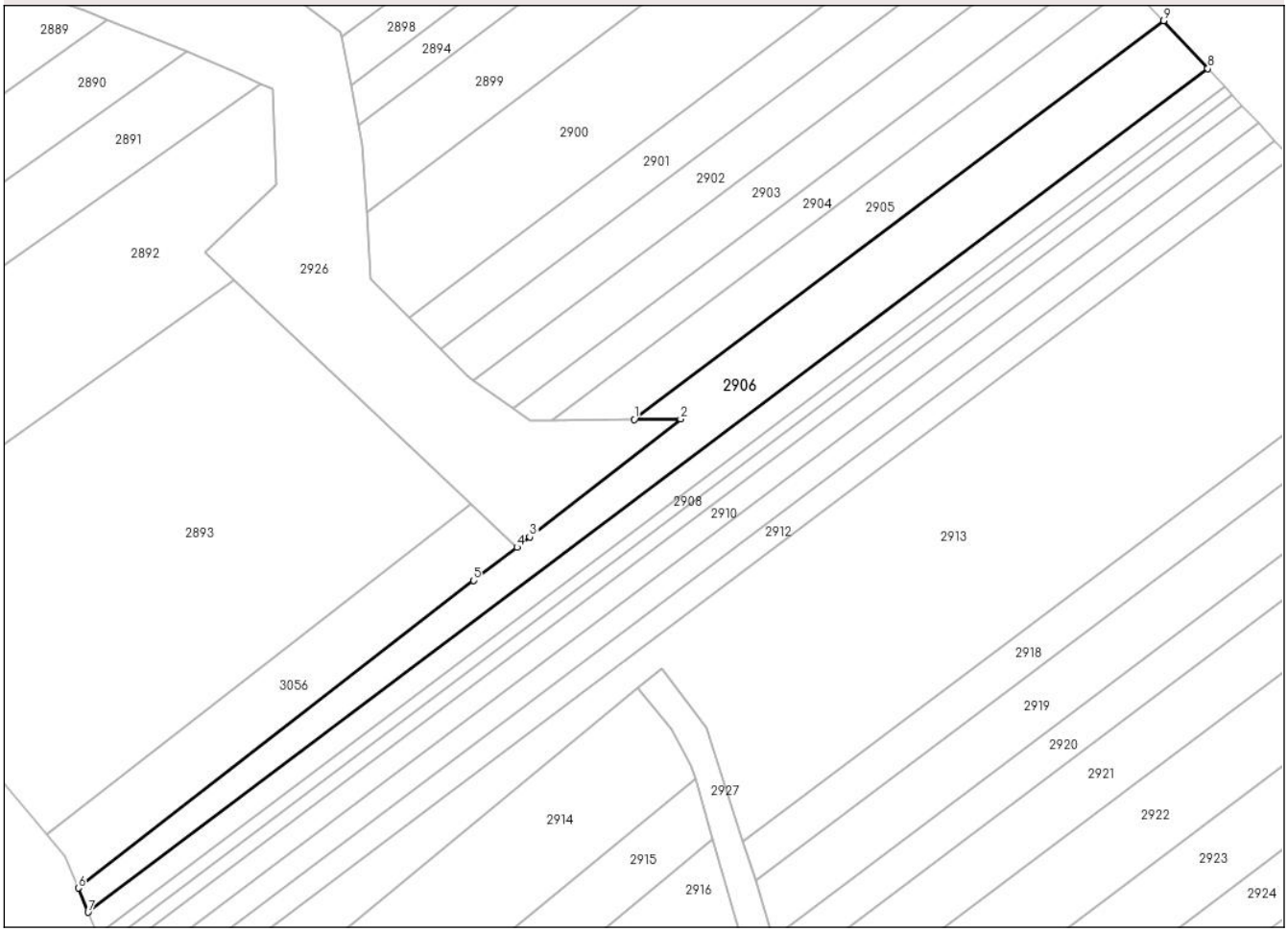

Date referitoare la teren

Crt	Categorie folosință	Intra vilan	Suprafaţa (mp)	Tarla	Parcelă	Nr. topo	Observaţii / Referinţe
1	arabil	NU	9.600	5	52	-	

Lungime Segmente
1) Valorile lungimilor segmentelor sunt obţinute din proiecţie în plan.

Punct început	X / Y	Punct sfârşit	X / Y	Lungime segment (** (m)
1	506.356,828 348.935,028	2	506.374,541 348.935,204	17.714
2	506.374,541 348.935,204	3	506.316,6 348.889,984	73.498
3	506.316,6 348.889,984	4	506.311,719 348.886,002	6.299
4	506.311,719 348.886,002	5	506.294,999 348.873,325	20.982
5	506.294,999 348.873,325	6	506.143,398 348.755,387	192.074

Document care conține date cu caracter personal, protejat de prevederile Regulamentului (UE) nr. 679/2016 și Legii 190/2018

Punct început	X / Y	Punct sfârşit	X / Y	Lungime segment (** (m)
6	506.143,398 348.755,387	7	506.147,178 348.746,111	10.017
7	506.147,178 348.746,111	8	506.576,881 349.069,499	537.796
8	506.576,881 349.069,499	9	506.559,859 349.087,826	25.013
9	506.559,859 349.087,826	1	506.356,828 348.935,028	254.104

** Lungimile segmentelor sunt determinate în planul de proiecţie Stereo 70 şi sunt rotunjite la 1 milimetru.
*** Distanţa dintre puncte este formată din segmente cumulate ce sunt mai mici decât valoarea 1 milimetru.

DATE DESPRE IMOBILUL NR. 2907

Oficiul de Cadastru şi Publicitate Imobiliară ARGES
Biroul de Cadastru şi Publicitate Imobiliară Costesti

A. Partea I. Descrierea imobilului

TEREN Extravilan

Adresa: Jud. Arges

Nr. Crt	Nr cadastral Nr. topografic	Suprafaţa* (mp)	Observaţii / Referinţe
A1		5.000	Sector cadastral:1 Teren neimprejmuit;

B. Partea II. Proprietari şi acte

Inscrieri privitoare la dreptul de proprietate şi alte drepturi reale		Referinţe
/		
Act Administrativ nr. 109296, din 09/05/2000 emis de CJPSDPAT ARGEŞ;		
B1	Intabulare, drept de PROPRIETATE, dobandit prin Reconstituire, cota actuala 1/1, cota initiala 1/1	A1
	1) **NECULA M FLOREA** 2) **NECULA M FLOAREA**, lipsă CNP 3) **NECULA STELICA**, lipsă CNP	

C. Partea III. SARCINI .

Inscrieri privind dezmembramintele dreptului de proprietate, drepturi reale de garanţie şi sarcini	Referinţe
NU SUNT	

Document care conține date cu caracter personal, protejat de prevederile Regulamentului (UE) nr. 679/2016 și Legii 190/2018

Anexa Nr. 1 La Partea I

Teren

Nr cadastral	Suprafaţa (mp)*	Observaţii / Referinţe
	5.000	

* Suprafaţa este determinată in planul de proiecţie Stereo 70.

DETALII LINIARE IMOBIL

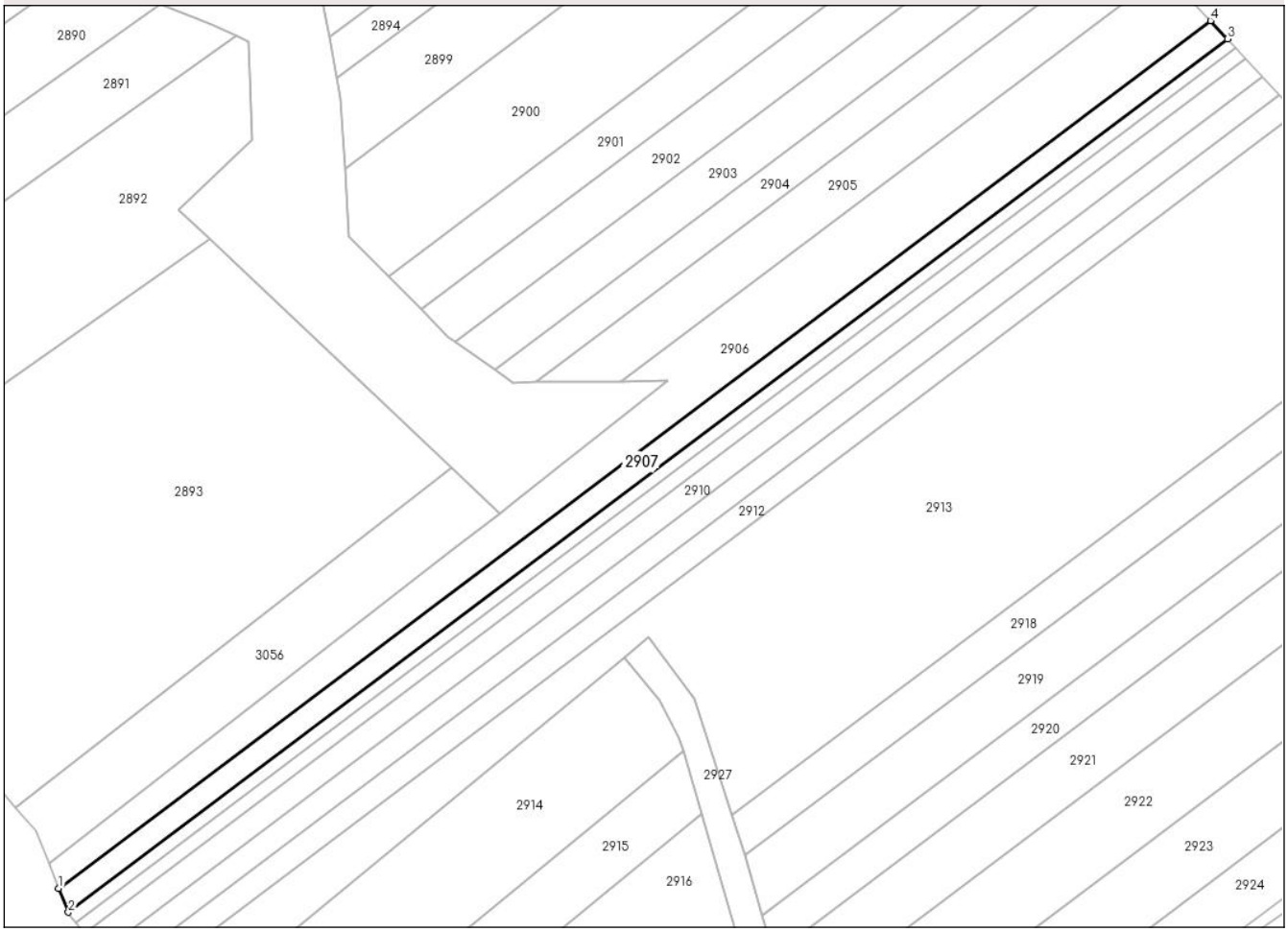

Date referitoare la teren

Crt	Categorie folosință	Intra vilan	Suprafaţa (mp)	Tarla	Parcelă	Nr. topo	Observaţii / Referinţe
1	arabil	NU	5.000	5	52	-	

Lungime Segmente
1) Valorile lungimilor segmentelor sunt obţinute din proiecţie în plan.

Punct început	X / Y	Punct sfârşit	X / Y	Lungime segment (** (m)
1	506.147,178 348.746,111	2	506.150,795 348.737,234	9.586
2	506.150,795 348.737,234	3	506.583,222 349.062,672	541.205
3	506.583,222 349.062,672	4	506.576,881 349.069,499	9.318
4	506.576,881 349.069,499	1	506.147,178 348.746,111	537.796

**** Lungimile segmentelor sunt determinate în planul de proiecţie Stereo 70 şi sunt rotunjite la 1 milimetru.**

Document care conține date cu caracter personal, protejat de prevederile Regulamentului (UE) nr. 679/2016 și Legii 190/2018

***** Distanţa dintre puncte este formată din segmente cumulate ce sunt mai mici decât valoarea 1 milimetru.**

DATE DESPRE IMOBILUL NR. 2908

Oficiul de Cadastru şi Publicitate Imobiliară ARGES
Biroul de Cadastru şi Publicitate Imobiliară Costesti

A. Partea I. Descrierea imobilului

TEREN Extravilan

Adresa: Jud. Arges

Nr. Crt	Nr cadastral Nr. topografic	Suprafaţa* (mp)	Observaţii / Referinţe
A1		2.500	Sector cadastral:1 Teren neimprejmuit;

B. Partea II. Proprietari şi acte

Inscrieri privitoare la dreptul de proprietate şi alte drepturi reale		Referinţe
/		
Act Administrativ nr. 124278, din 24/10/2003 emis de CJPSDPAT ARGEŞ (Certificat de deces nr.63 din data 11.06.1994, eliberat de Consiliul Local al Comunei Negrași);		
B1	Intabulare, drept de PROPRIETATE, dobandit prin Reconstituire, cota actuala 1/1, cota initiala 1/1	A1
	1) **TICU C DUMITRA**, lipsă CNP DEFUNCT:Da	

C. Partea III. SARCINI .

Inscrieri privind dezmembramintele dreptului de proprietate, drepturi reale de garanţie şi sarcini	Referinţe
NU SUNT	

Anexa Nr. 1 La Partea I

Teren

Nr cadastral	Suprafaţa (mp)*	Observaţii / Referinţe
	2.500	

* Suprafaţa este determinată in planul de proiecţie Stereo 70.

DETALII LINIARE IMOBIL

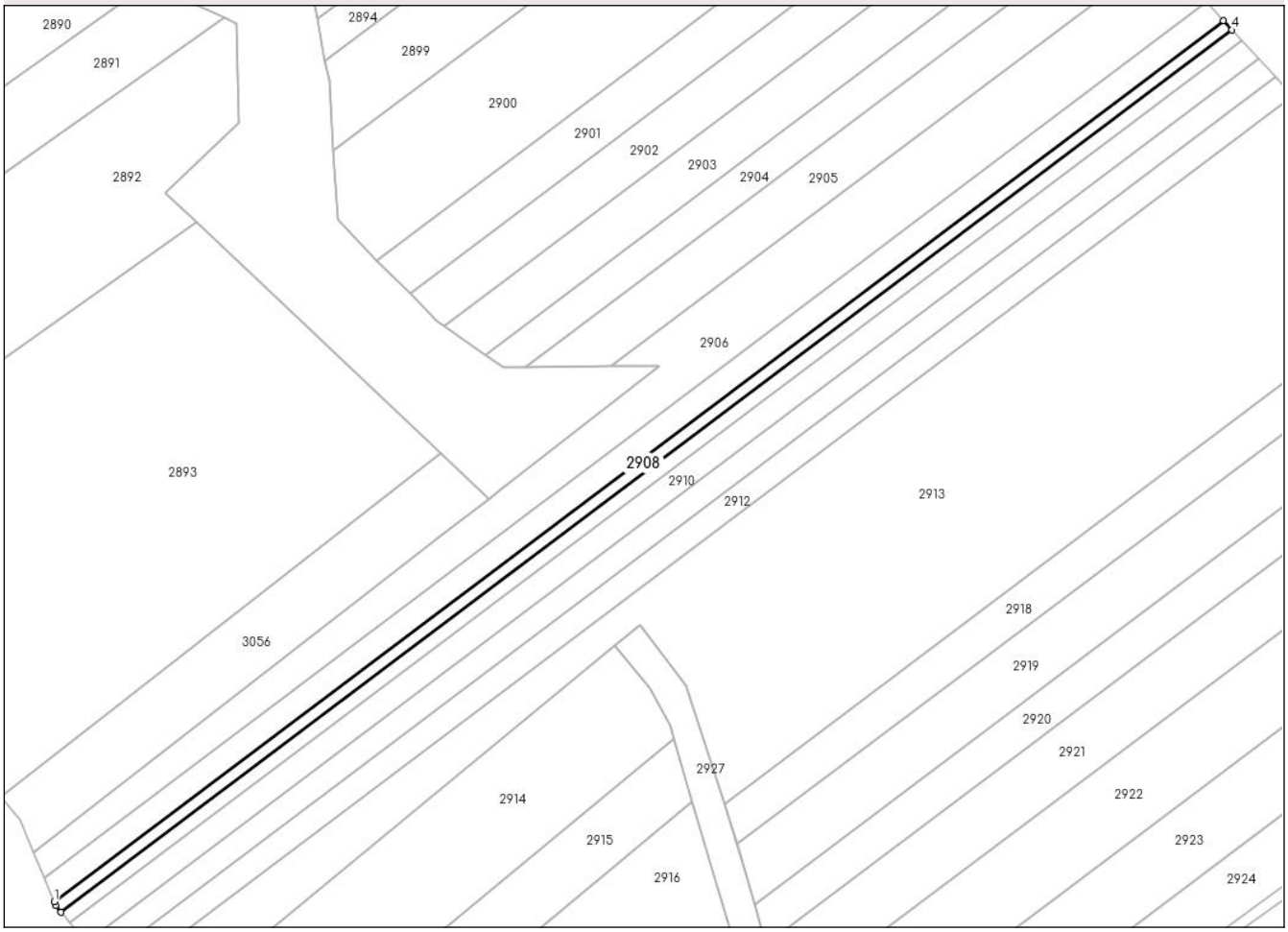

Date referitoare la teren

Crt	Categorie folosință	Intra vilan	Suprafaţa (mp)	Tarla	Parcelă	Nr. topo	Observaţii / Referinţe
1	arabil	NU	2.500	5	52	-	

Lungime Segmente
1) Valorile lungimilor segmentelor sunt obţinute din proiecţie în plan.

Punct început	X / Y	Punct sfârşit	X / Y	Lungime segment (** (m)
1	506.150,795 348.737,234	2	506.151,367 348.735,832	1.514
2	506.151,367 348.735,832	3	506.153,401 348.733,419	3.156
3	506.153,401 348.733,419	4	506.586,38 349.059,272	541.896
4	506.586,38 349.059,272	5	506.583,222 349.062,672	4.64
5	506.583,222 349.062,672	1	506.150,795 348.737,234	541.205

Document care conține date cu caracter personal, protejat de prevederile Regulamentului (UE) nr. 679/2016 și Legii 190/2018

** Lungimile segmentelor sunt determinate în planul de proiecţie Stereo 70 şi sunt rotunjite la 1 milimetru.
*** Distanţa dintre puncte este formată din segmente cumulate ce sunt mai mici decât valoarea 1 milimetru.

DATE DESPRE IMOBILUL NR. 2909

Oficiul de Cadastru şi Publicitate Imobiliară ARGES
Biroul de Cadastru şi Publicitate Imobiliară Costesti

A. Partea I. Descrierea imobilului

TEREN Extravilan

Adresa: Jud. Arges

Nr. Crt	Nr cadastral Nr. topografic	Suprafaţa* (mp)	Observaţii / Referinţe
A1		2.857	Sector cadastral:1 Teren neimprejmuit;

B. Partea II. Proprietari şi acte

Inscrieri privitoare la dreptul de proprietate şi alte drepturi reale		Referinţe
/		
Act Administrativ nr. 121524, din 28/05/2003 emis de CJPSDPAT ARGES (Certificat de deces nr.33 din data 12.06.2008, eliberat de Primaria Comunei Negrași);		
B1	Intabulare, drept de PROPRIETATE, dobandit prin Reconstituire, cota actuala 1/1, cota initiala 1/1	A1
	1) **NEACȘU MARIA** DEFUNCT:Da	

C. Partea III. SARCINI .

Inscrieri privind dezmembramintele dreptului de proprietate, drepturi reale de garanţie şi sarcini	Referinţe
NU SUNT	

Anexa Nr. 1 La Partea I

Teren

Nr cadastral	Suprafaţa (mp)*	Observaţii / Referinţe
	2.857	

* Suprafaţa este determinată in planul de proiecţie Stereo 70.

DETALII LINIARE IMOBIL

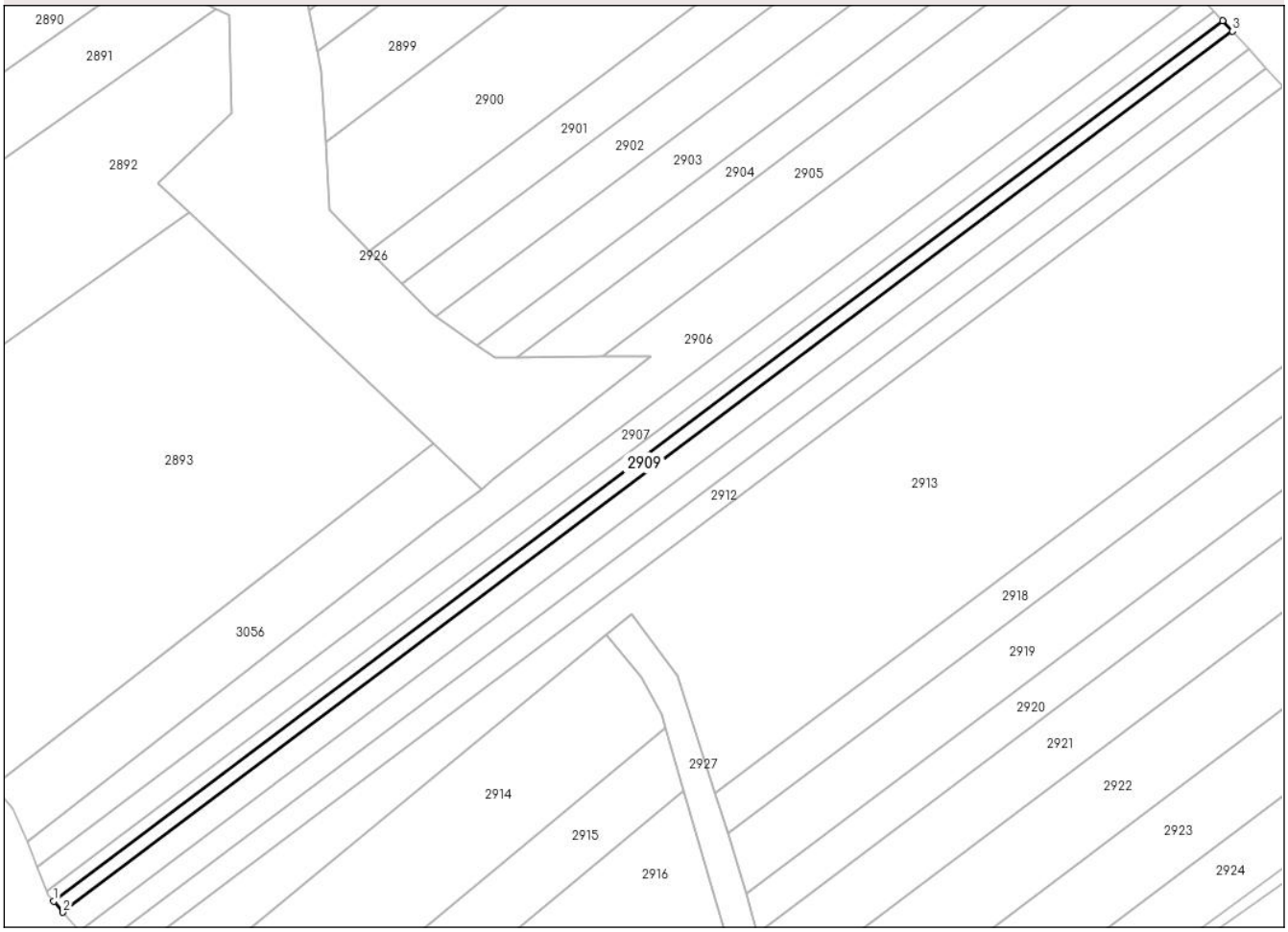

Date referitoare la teren

Crt	Categorie folosință	Intra vilan	Suprafaţa (mp)	Tarla	Parcelă	Nr. topo	Observaţii / Referinţe
1	arabil	NU	2.857	5	52	-	

Lungime Segmente
1) Valorile lungimilor segmentelor sunt obţinute din proiecţie în plan.

Punct început	X / Y	Punct sfârşit	X / Y	Lungime segment (** (m)
1	506.153,401 348.733,419	2	506.156,803 348.729,383	5.279
2	506.156,803 348.729,383	3	506.589,986 349.055,39	542.151
3	506.589,986 349.055,39	4	506.586,38 349.059,272	5.298
4	506.586,38 349.059,272	1	506.153,401 348.733,419	541.896

**** Lungimile segmentelor sunt determinate în planul de proiecţie Stereo 70 şi sunt rotunjite la 1 milimetru.**

Document care conține date cu caracter personal, protejat de prevederile Regulamentului (UE) nr. 679/2016 și Legii 190/2018

***** Distanţa dintre puncte este formată din segmente cumulate ce sunt mai mici decât valoarea 1 milimetru.**

DATE DESPRE IMOBILUL NR. 2910

Oficiul de Cadastru şi Publicitate Imobiliară ARGES
Biroul de Cadastru şi Publicitate Imobiliară Costesti

A. Partea I. Descrierea imobilului

TEREN Extravilan

Adresa: Jud. Arges

Nr. Crt	Nr cadastral Nr. topografic	Suprafaţa* (mp)	Observaţii / Referinţe
A1		5.000	Sector cadastral:1 Teren neimprejmuit;

B. Partea II. Proprietari şi acte

Inscrieri privitoare la dreptul de proprietate şi alte drepturi reale		Referinţe
/		
Act Administrativ nr. 19734, din 13/08/1993 emis de CJPSDPAT ARGES;		
B1	Intabulare, drept de PROPRIETATE, dobandit prin Reconstituire, cota actuala 1/1, cota initiala 1/1	A1
	1) **GHEORGHE R NICULAE**, lipsă CNP	

C. Partea III. SARCINI .

Inscrieri privind dezmembramintele dreptului de proprietate, drepturi reale de garanţie şi sarcini	Referinţe
NU SUNT	

Document care conține date cu caracter personal, protejat de prevederile Regulamentului (UE) nr. 679/2016 și Legii 190/2018

Anexa Nr. 1 La Partea I

Teren

Nr cadastral	Suprafaţa (mp)*	Observaţii / Referinţe
	5.000	

* Suprafaţa este determinată in planul de proiecţie Stereo 70.

DETALII LINIARE IMOBIL

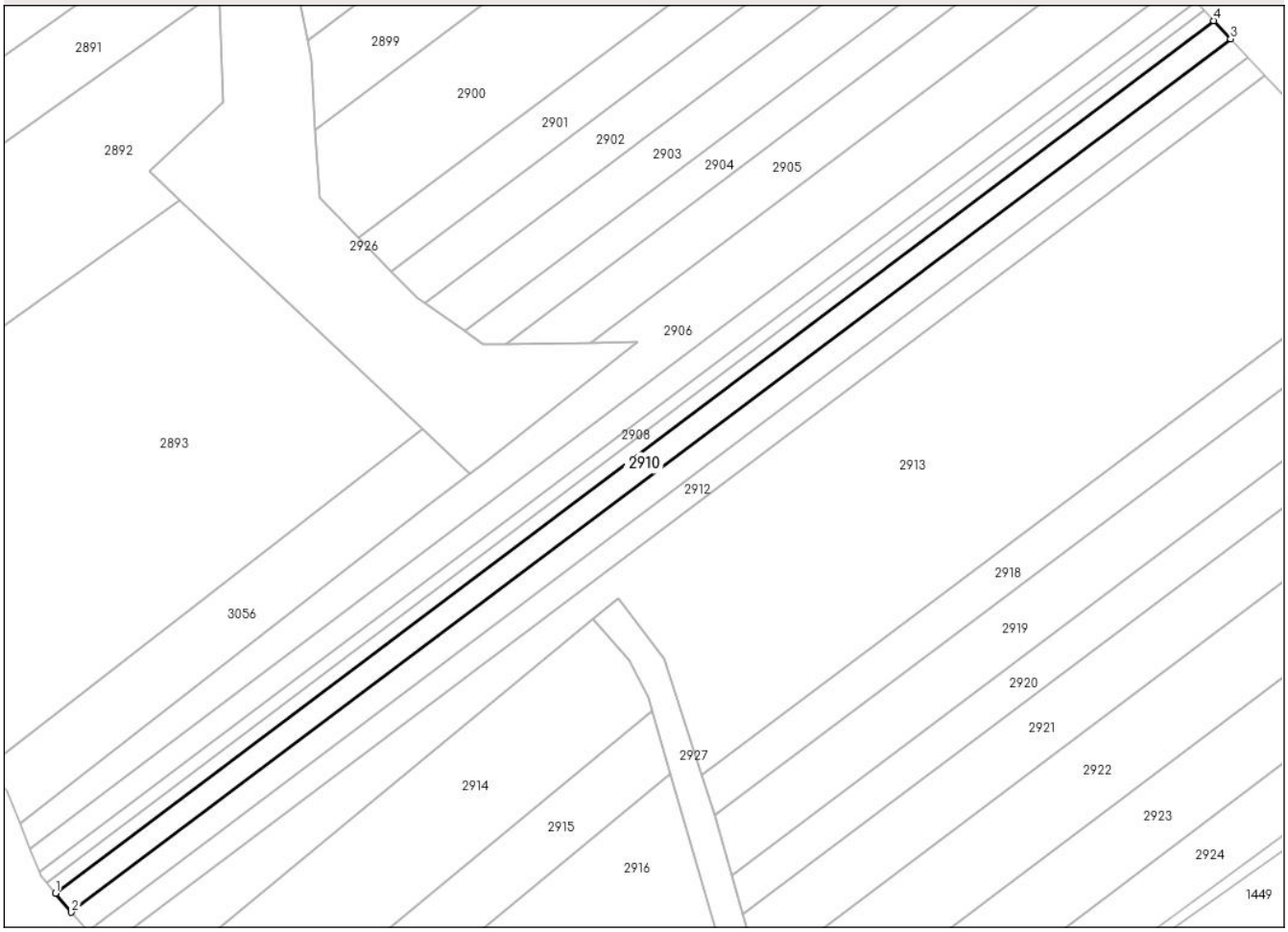

Date referitoare la teren

Crt	Categorie folosință	Intra vilan	Suprafaţa (mp)	Tarla	Parcelă	Nr. topo	Observaţii / Referinţe
1	arabil	NU	5.000	5	52	-	În act se regăsește T6,P64

Lungime Segmente
1) Valorile lungimilor segmentelor sunt obţinute din proiecţie în plan.

Punct început	X / Y	Punct sfârşit	X / Y	Lungime segment (** (m)
1	506.156,803 348.729,383	2	506.162,754 348.722,324	9.233
2	506.162,754 348.722,324	3	506.596,294 349.048,599	542.598
3	506.596,294 349.048,599	4	506.589,986 349.055,39	9.269
4	506.589,986 349.055,39	1	506.156,803 348.729,383	542.151

**** Lungimile segmentelor sunt determinate în planul de proiecţie Stereo 70 şi sunt rotunjite la 1 milimetru.**

Document care conține date cu caracter personal, protejat de prevederile Regulamentului (UE) nr. 679/2016 și Legii 190/2018

***** Distanţa dintre puncte este formată din segmente cumulate ce sunt mai mici decât valoarea 1 milimetru.**

DATE DESPRE IMOBILUL NR. 2911

Oficiul de Cadastru şi Publicitate Imobiliară ARGES
Biroul de Cadastru şi Publicitate Imobiliară Costesti

A. Partea I. Descrierea imobilului

TEREN Extravilan

Adresa: Jud. Arges

Nr. Crt	Nr cadastral Nr. topografic	Suprafaţa* (mp)	Observaţii / Referinţe
A1		5.000	Sector cadastral:1 Teren neimprejmuit;

B. Partea II. Proprietari şi acte

Inscrieri privitoare la dreptul de proprietate şi alte drepturi reale		Referinţe
/		
Act Administrativ nr. 123331, din 12/08/2003 emis de CJPSDPAT ARGES;		
B1	Intabulare, drept de PROPRIETATE, dobandit prin Reconstituire, cota actuala 1/1, cota initiala 1/1	A1
	1) **GHEORGHE R NICOLAE**	

C. Partea III. SARCINI .

Inscrieri privind dezmembramintele dreptului de proprietate, drepturi reale de garanţie şi sarcini	Referinţe
NU SUNT	

Document care conține date cu caracter personal, protejat de prevederile Regulamentului (UE) nr. 679/2016 și Legii 190/2018

Anexa Nr. 1 La Partea I

Teren

Nr cadastral	Suprafaţa (mp)*	Observaţii / Referinţe
	5.000	

* Suprafaţa este determinată in planul de proiecţie Stereo 70.

DETALII LINIARE IMOBIL

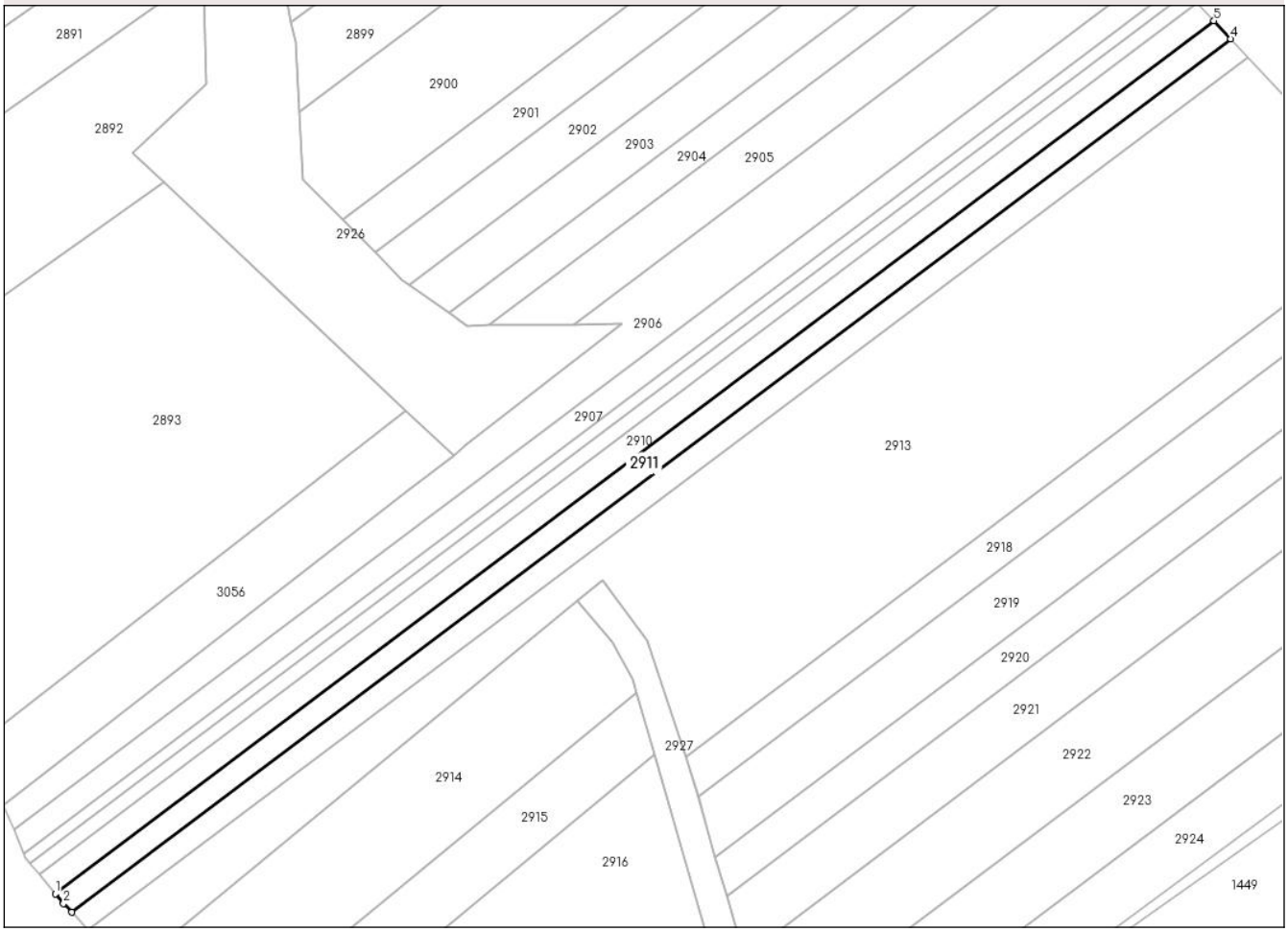

Date referitoare la teren

Crt	Categorie folosință	Intra vilan	Suprafaţa (mp)	Tarla	Parcelă	Nr. topo	Observaţii / Referinţe
1	arabil	NU	5.000	5	52,52/2	-	În act se regăsește T6,P64

Lungime Segmente
1) Valorile lungimilor segmentelor sunt obţinute din proiecţie în plan.

Punct început	X / Y	Punct sfârşit	X / Y	Lungime segment (** (m)
1	506.162,754 348.722,324	2	506.165,836 348.718,667	4.783
2	506.165,836 348.718,667	3	506.168,857 348.715,388	4.459
3	506.168,857 348.715,388	4	506.602,597 349.041,813	542.848
4	506.602,597 349.041,813	5	506.596,294 349.048,599	9.262
5	506.596,294 349.048,599	1	506.162,754 348.722,324	542.598

Document care conține date cu caracter personal, protejat de prevederile Regulamentului (UE) nr. 679/2016 și Legii 190/2018

** Lungimile segmentelor sunt determinate în planul de proiecţie Stereo 70 şi sunt rotunjite la 1 milimetru.
*** Distanţa dintre puncte este formată din segmente cumulate ce sunt mai mici decât valoarea 1 milimetru.

Document care conține date cu caracter personal, protejat de prevederile Regulamentului (UE) nr. 679/2016 și Legii 190/2018

DATE DESPRE IMOBILUL NR. 2912

Oficiul de Cadastru şi Publicitate Imobiliară ARGES
Biroul de Cadastru şi Publicitate Imobiliară Costesti

A. Partea I. Descrierea imobilului

TEREN Extravilan

Adresa: Jud. Arges

Nr. Crt	Nr cadastral Nr. topografic	Suprafaţa* (mp)	Observaţii / Referinţe
A1		5.000	Sector cadastral:1 Teren neimprejmuit;

B. Partea II. Proprietari şi acte

Inscrieri privitoare la dreptul de proprietate şi alte drepturi reale		Referinţe
/		
Act Administrativ nr. 106779, din 01/04/1999 emis de CJPSDPAT ARGEŞ;		
B1	Intabulare, drept de PROPRIETATE, dobandit prin Reconstituire, cota actuala 1/1, cota initiala 1/1	A1
	1) **IORDACHE I.C. MARIN**, lipsă CNP	

C. Partea III. SARCINI .

Inscrieri privind dezmembramintele dreptului de proprietate, drepturi reale de garanţie şi sarcini	Referinţe
NU SUNT	

Document care conține date cu caracter personal, protejat de prevederile Regulamentului (UE) nr. 679/2016 și Legii 190/2018

Anexa Nr. 1 La Partea I

Teren

Nr cadastral	Suprafaţa (mp)*	Observaţii / Referinţe
	5.000	

* Suprafaţa este determinată in planul de proiecţie Stereo 70.

DETALII LINIARE IMOBIL

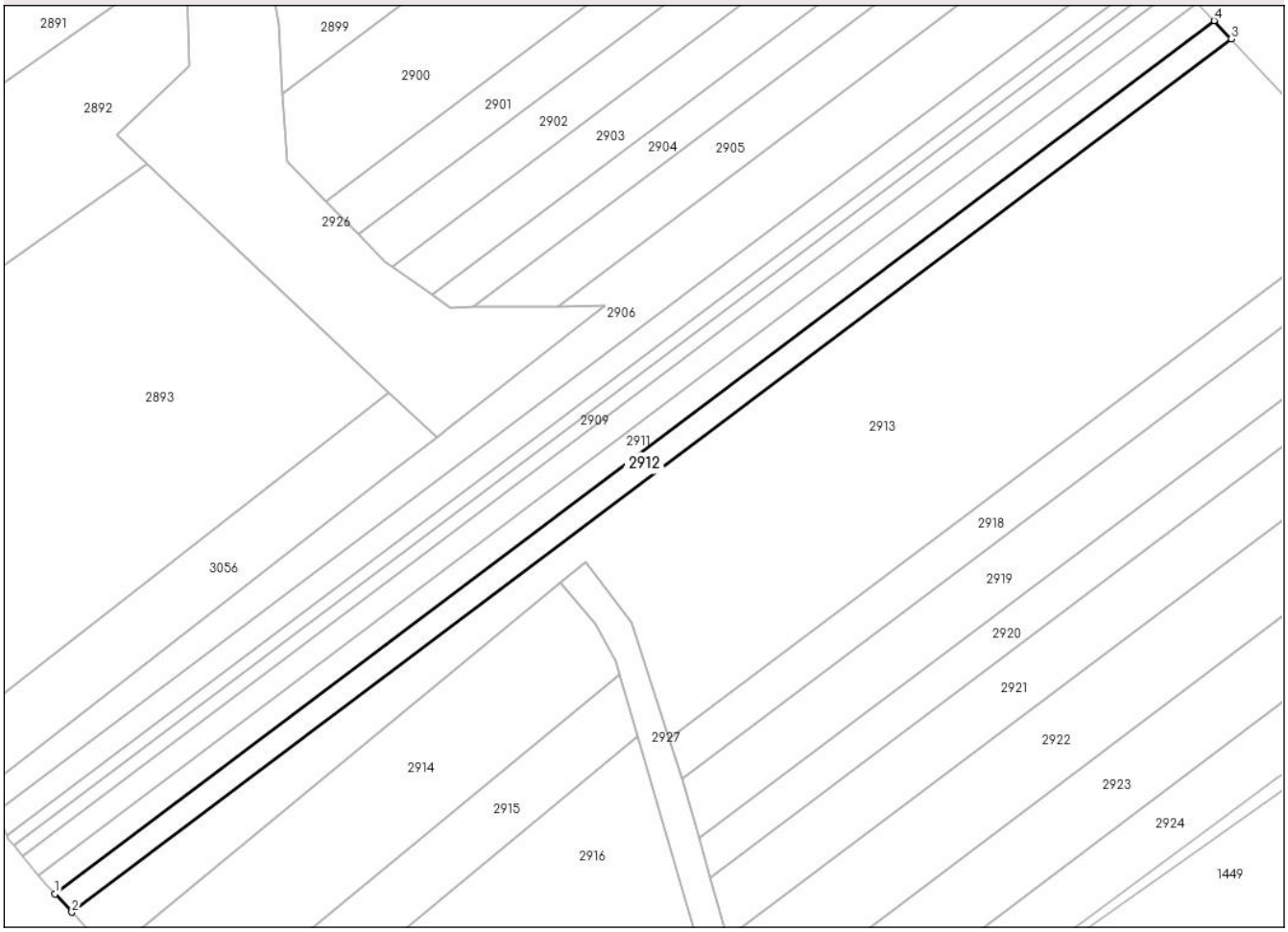

Date referitoare la teren

Crt	Categorie folosință	Intra vilan	Suprafaţa (mp)	Tarla	Parcelă	Nr. topo	Observaţii / Referinţe
1	arabil	NU	5.000	5	52,52/2,52/3	-	În act se regăsește T6,P64

Lungime Segmente

1) Valorile lungimilor segmentelor sunt obţinute din proiecţie în plan.

Punct început	X / Y	Punct sfârşit	X / Y	Lungime segment (** (m)
1	506.168,857 348.715,388	2	506.175,127 348.708,579	9.256
2	506.175,127 348.708,579	3	506.608,899 349.035,028	542.888
3	506.608,899 349.035,028	4	506.602,597 349.041,813	9.26
4	506.602,597 349.041,813	1	506.168,857 348.715,388	542.848

**** Lungimile segmentelor sunt determinate în planul de proiecţie Stereo 70 şi sunt rotunjite la 1 milimetru.**

Document care conține date cu caracter personal, protejat de prevederile Regulamentului (UE) nr. 679/2016 și Legii 190/2018

***** Distanţa dintre puncte este formată din segmente cumulate ce sunt mai mici decât valoarea 1 milimetru.**

DATE DESPRE IMOBILUL NR. 2913

Oficiul de Cadastru şi Publicitate Imobiliară ARGES
Biroul de Cadastru şi Publicitate Imobiliară Costesti

A. Partea I. Descrierea imobilului

TEREN Extravilan

Adresa: Jud. Arges

Nr. Crt	Nr cadastral Nr. topografic	Suprafaţa* (mp)	Observaţii / Referinţe
A1		30.000	Sector cadastral:1 Teren neimprejmuit;

B. Partea II. Proprietari şi acte

Inscrieri privitoare la dreptul de proprietate şi alte drepturi reale		Referinţe
/		
Act Administrativ nr. 41671, din 11/04/1994 emis de CJPSDPAT ARGES;		
B1	Intabulare, drept de PROPRIETATE, dobandit prin Reconstituire, cota actuala 1/1, cota initiala 1/1	A1
	1) **BADEA M MARIN**, lipsă CNP 2) **BADEA M STAN**, lipsă CNP	

C. Partea III. SARCINI .

Inscrieri privind dezmembramintele dreptului de proprietate, drepturi reale de garanţie şi sarcini	Referinţe
NU SUNT	

Anexa Nr. 1 La Partea I

Teren

Nr cadastral	Suprafaţa (mp)*	Observaţii / Referinţe
	30.000	

* Suprafaţa este determinată in planul de proiecţie Stereo 70.

DETALII LINIARE IMOBIL

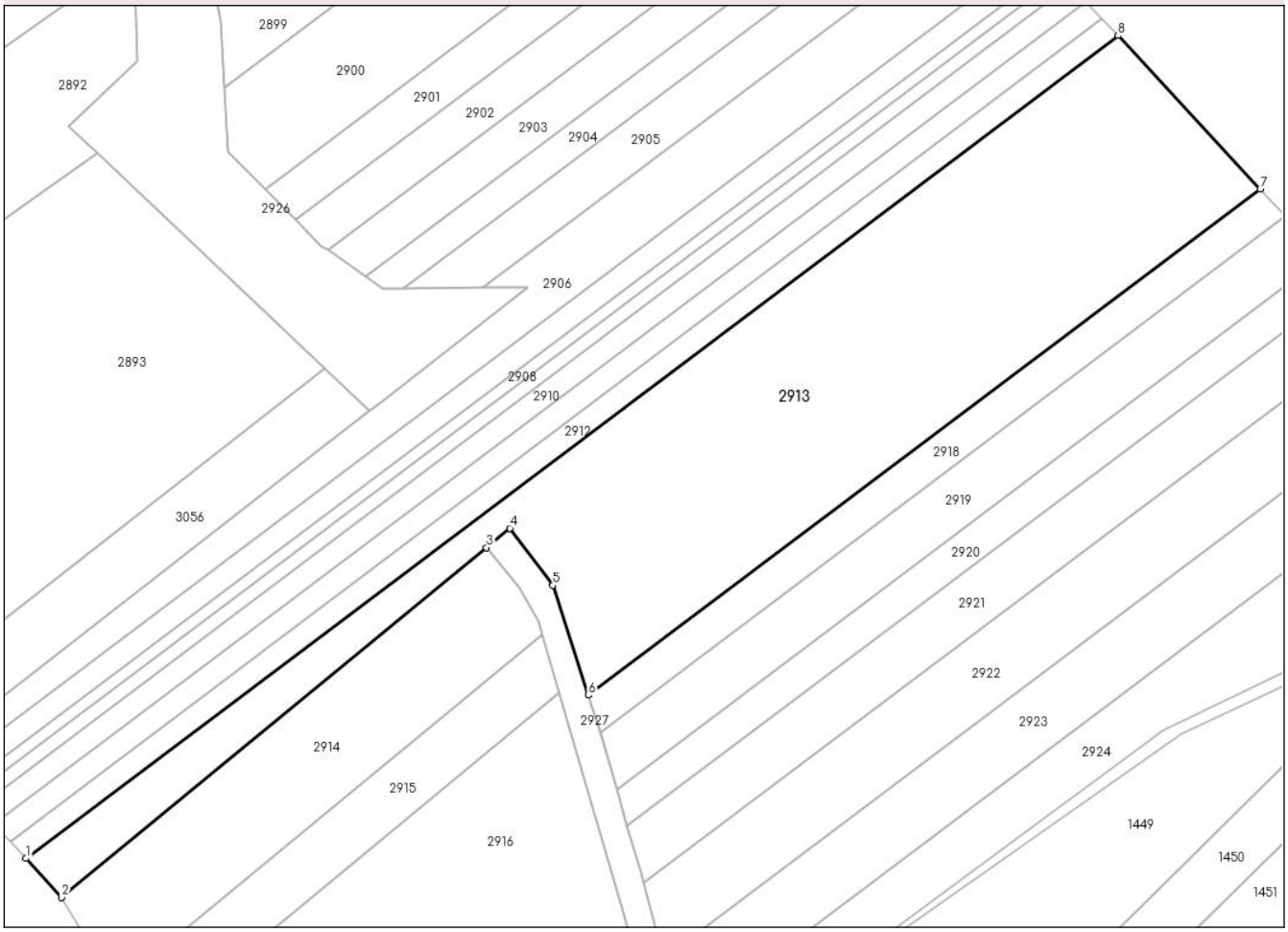

Date referitoare la teren

Crt	Categorie folosință	Intra vilan	Suprafaţa (mp)	Tarla	Parcelă	Nr. topo	Observaţii / Referinţe
1	arabil	NU	30.000	5	52,52/2,52/3	-	În act se regăsește T6,P64

Lungime Segmente
1) Valorile lungimilor segmentelor sunt obţinute din proiecţie în plan.

Punct început	X / Y	Punct sfârşit	X / Y	Lungime segment (** (m)
1	506.175,127 348.708,579	2	506.189,331 348.693,158	20.966
2	506.189,331 348.693,158	3	506.358,0 348.831,915	218.41
3	506.358,0 348.831,915	4	506.367,334 348.839,597	12.089
4	506.367,334 348.839,597	5	506.384,435 348.816,945	28.382
5	506.384,435 348.816,945	6	506.398,541 348.773,35	45.82

Document care conține date cu caracter personal, protejat de prevederile Regulamentului (UE) nr. 679/2016 și Legii 190/2018

Punct început	X / Y	Punct sfârşit	X / Y	Lungime segment (** (m)
6	506.398,541 348.773,35	7	506.665,408 348.974,189	333.997
7	506.665,408 348.974,189	8	506.608,899 349.035,028	83.034
8	506.608,899 349.035,028	1	506.175,127 348.708,579	542.888

** Lungimile segmentelor sunt determinate în planul de proiecţie Stereo 70 şi sunt rotunjite la 1 milimetru.
*** Distanţa dintre puncte este formată din segmente cumulate ce sunt mai mici decât valoarea 1 milimetru.

DATE DESPRE IMOBILUL NR. 2914

Oficiul de Cadastru şi Publicitate Imobiliară ARGES
Biroul de Cadastru şi Publicitate Imobiliară Costesti

A. Partea I. Descrierea imobilului

TEREN Extravilan

Adresa: Jud. Arges

Nr. Crt	Nr cadastral Nr. topografic	Suprafaţa* (mp)	Observaţii / Referinţe
A1		9.000	Sector cadastral:1 Teren neimprejmuit;

B. Partea II. Proprietari şi acte

Inscrieri privitoare la dreptul de proprietate şi alte drepturi reale		Referinţe
/		
Act Administrativ nr. 127109, din 01/04/2004 emis de CJPSDPAT ARGES;		
B1	Intabulare, drept de PROPRIETATE, dobandit prin Reconstituire, cota actuala 1/1, cota initiala 1/1	A1
	1) **ŢICU V NICOLAE**, lipsă CNP	

C. Partea III. SARCINI .

Inscrieri privind dezmembramintele dreptului de proprietate, drepturi reale de garanţie şi sarcini	Referinţe
NU SUNT	

Document care conține date cu caracter personal, protejat de prevederile Regulamentului (UE) nr. 679/2016 și Legii 190/2018

Anexa Nr. 1 La Partea I

Teren

Nr cadastral	Suprafaţa (mp)*	Observaţii / Referinţe
	9.000	

* Suprafaţa este determinată in planul de proiecţie Stereo 70.

DETALII LINIARE IMOBIL

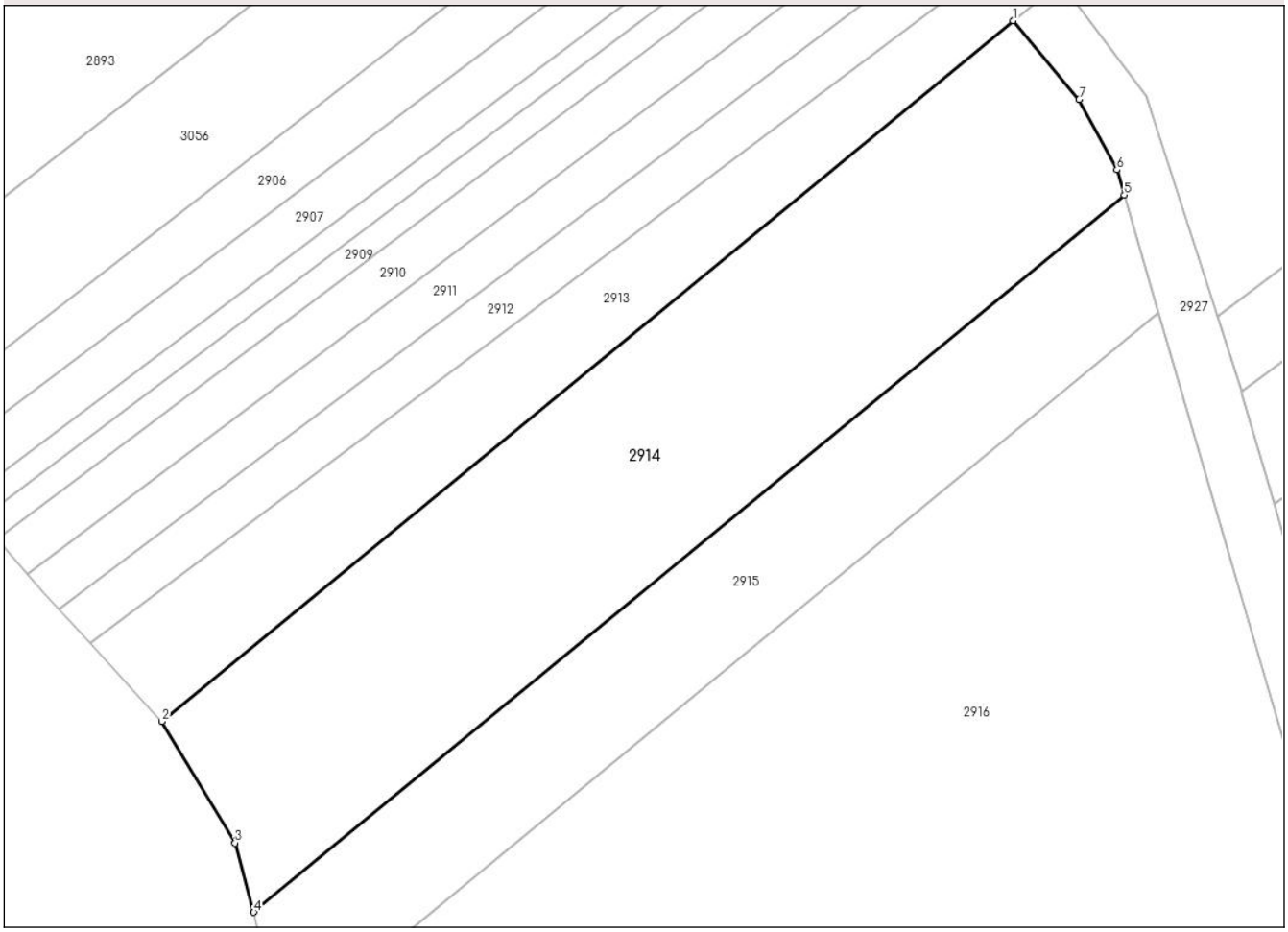

Date referitoare la teren

Crt	Categorie folosință	Intra vilan	Suprafaţa (mp)	Tarla	Parcelă	Nr. topo	Observaţii / Referinţe
1	arabil	NU	9.000	5	52,52/2,52/3	-	

Lungime Segmente
1) Valorile lungimilor segmentelor sunt obţinute din proiecţie în plan.

Punct început	X / Y	Punct sfârşit	X / Y	Lungime segment (** (m)
1	506.358,0 348.831,915	2	506.189,331 348.693,158	218.41
2	506.189,331 348.693,158	3	506.203,812 348.669,137	28.048
3	506.203,812 348.669,137	4	506.207,566 348.655,42	14.221
4	506.207,566 348.655,42	5	506.380,082 348.797,418	223.439
5	506.380,082 348.797,418	6	506.378,624 348.802,401	5.192

Document care conține date cu caracter personal, protejat de prevederile Regulamentului (UE) nr. 679/2016 și Legii 190/2018

Punct început	X / Y	Punct sfârşit	X / Y	Lungime segment (** (m)
6	506.378,624 348.802,401	7	506.371,138 348.816,309	15.795
7	506.371,138 348.816,309	1	506.358,0 348.831,915	20.4

** Lungimile segmentelor sunt determinate în planul de proiecţie Stereo 70 şi sunt rotunjite la 1 milimetru.
*** Distanţa dintre puncte este formată din segmente cumulate ce sunt mai mici decât valoarea 1 milimetru.

Document care conține date cu caracter personal, protejat de prevederile Regulamentului (UE) nr. 679/2016 și Legii 190/2018

DATE DESPRE IMOBILUL NR. 2915

Oficiul de Cadastru şi Publicitate Imobiliară ARGES
Biroul de Cadastru şi Publicitate Imobiliară Costesti

A. Partea I. Descrierea imobilului

TEREN Extravilan

Adresa: Jud. Arges

Nr. Crt	Nr cadastral Nr. topografic	Suprafaţa* (mp)	Observaţii / Referinţe
A1		5.000	Sector cadastral:1 Teren neimprejmuit;

B. Partea II. Proprietari şi acte

Inscrieri privitoare la dreptul de proprietate şi alte drepturi reale		Referinţe
/		
Act Administrativ nr. 19757, din 17/08/1993 emis de CJPSDPAT ARGES;		
B1	Intabulare, drept de PROPRIETATE, dobandit prin Reconstituire, cota actuala 1/1, cota initiala 1/1	A1
	1) **DUMITRESCU ST CONSTANTIN**, lipsă CNP	

C. Partea III. SARCINI .

Inscrieri privind dezmembramintele dreptului de proprietate, drepturi reale de garanţie şi sarcini	Referinţe
NU SUNT	

Document care conține date cu caracter personal, protejat de prevederile Regulamentului (UE) nr. 679/2016 și Legii 190/2018

Anexa Nr. 1 La Partea I

Teren

Nr cadastral	Suprafaţa (mp)*	Observaţii / Referinţe
	5.000	

* Suprafaţa este determinată in planul de proiecţie Stereo 70.

DETALII LINIARE IMOBIL

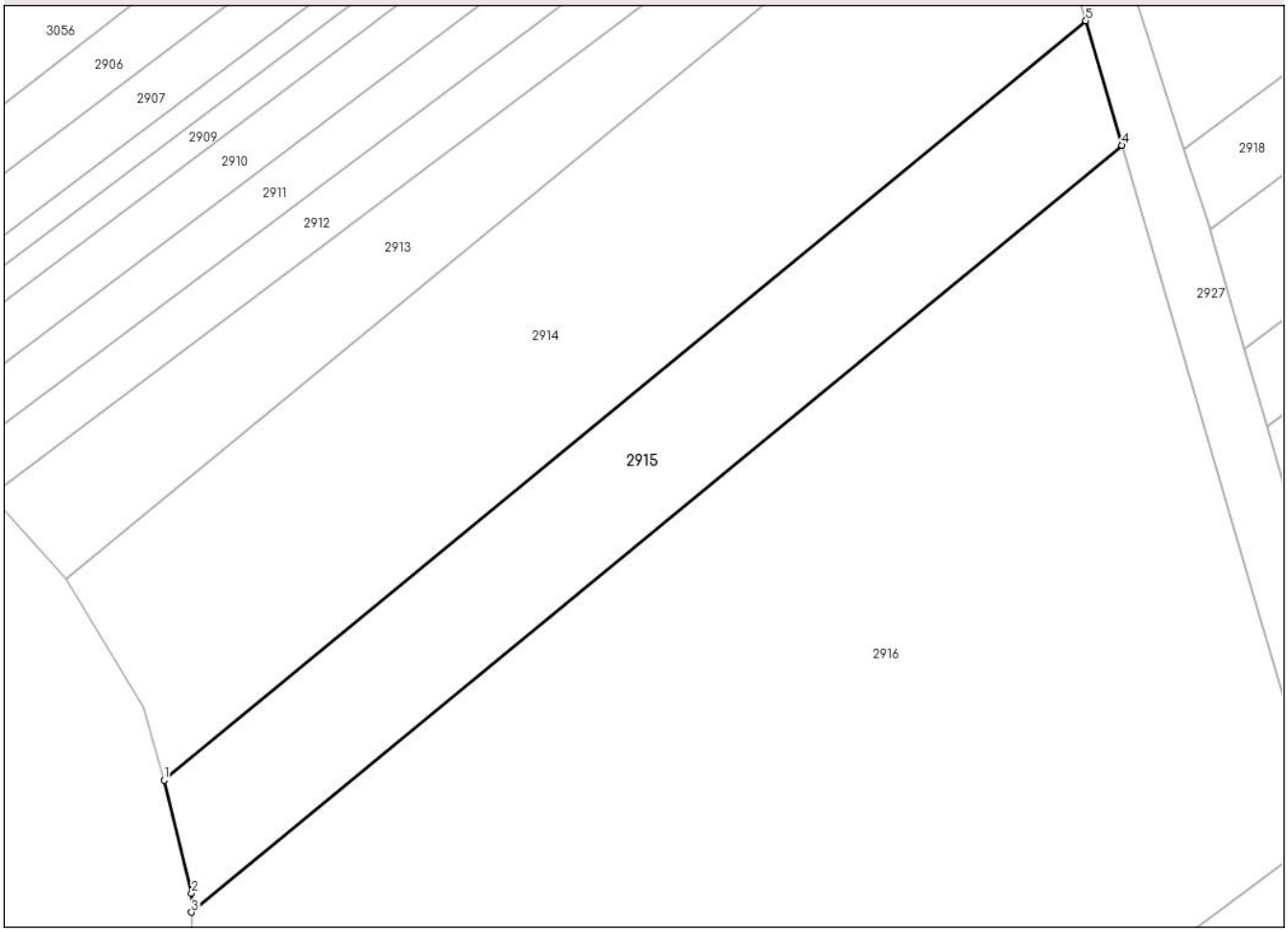

Date referitoare la teren

Crt	Categorie folosință	Intra vilan	Suprafaţa (mp)	Tarla	Parcelă	Nr. topo	Observaţii / Referinţe
1	arabil	NU	5.000	5	52,52/2,52/3	-	

Lungime Segmente
1) Valorile lungimilor segmentelor sunt obţinute din proiecţie în plan.

Punct început	X / Y	Punct sfârşit	X / Y	Lungime segment (** (m)
1	506.207,566 348.655,42	2	506.212,738 348.634,318	21.727
2	506.212,738 348.634,318	3	506.212,712 348.630,758	3.56
3	506.212,712 348.630,758	4	506.386,897 348.774,13	225.601
4	506.386,897 348.774,13	5	506.380,082 348.797,418	24.265
5	506.380,082 348.797,418	1	506.207,566 348.655,42	223.439

Document care conține date cu caracter personal, protejat de prevederile Regulamentului (UE) nr. 679/2016 și Legii 190/2018

** Lungimile segmentelor sunt determinate în planul de proiecţie Stereo 70 şi sunt rotunjite la 1 milimetru.
*** Distanţa dintre puncte este formată din segmente cumulate ce sunt mai mici decât valoarea 1 milimetru.

DATE DESPRE IMOBILUL NR. 2916

Oficiul de Cadastru şi Publicitate Imobiliară ARGES
Biroul de Cadastru şi Publicitate Imobiliară Costesti

A. Partea I. Descrierea imobilului

TEREN Extravilan

Adresa: Jud. Arges

Nr. Crt	Nr cadastral Nr. topografic	Suprafaţa* (mp)	Observaţii / Referinţe
A1		27.247	Sector cadastral:1 Teren neimprejmuit;

B. Partea II. Proprietari şi acte

Inscrieri privitoare la dreptul de proprietate şi alte drepturi reale		Referinţe
/		
Act Administrativ nr. 1504, din 09/05/2025 emis de PRIMARIA NEGRASI;		
B1	Inscrierea posesiei, drept de PROPRIETATE, dobandit prin Lege, cota actuala 1/1, cota initiala 1/1	A1
	1) **NEIDENTIFICAT NEIDENTIFICAT**	
Act Normativ nr. 7, din 13/03/1996 emis de PARLAMENTUL ROMÂNIEI (art.13);		
B2	Se notează mentiunea de proprietar neidentificat	A1

C. Partea III. SARCINI .

Inscrieri privind dezmembramintele dreptului de proprietate, drepturi reale de garanţie şi sarcini	Referinţe
NU SUNT	

Document care conține date cu caracter personal, protejat de prevederile Regulamentului (UE) nr. 679/2016 și Legii 190/2018

Anexa Nr. 1 La Partea I

Teren

Nr cadastral	Suprafaţa (mp)*	Observaţii / Referinţe
	27.247	

* Suprafaţa este determinată in planul de proiecţie Stereo 70.

DETALII LINIARE IMOBIL

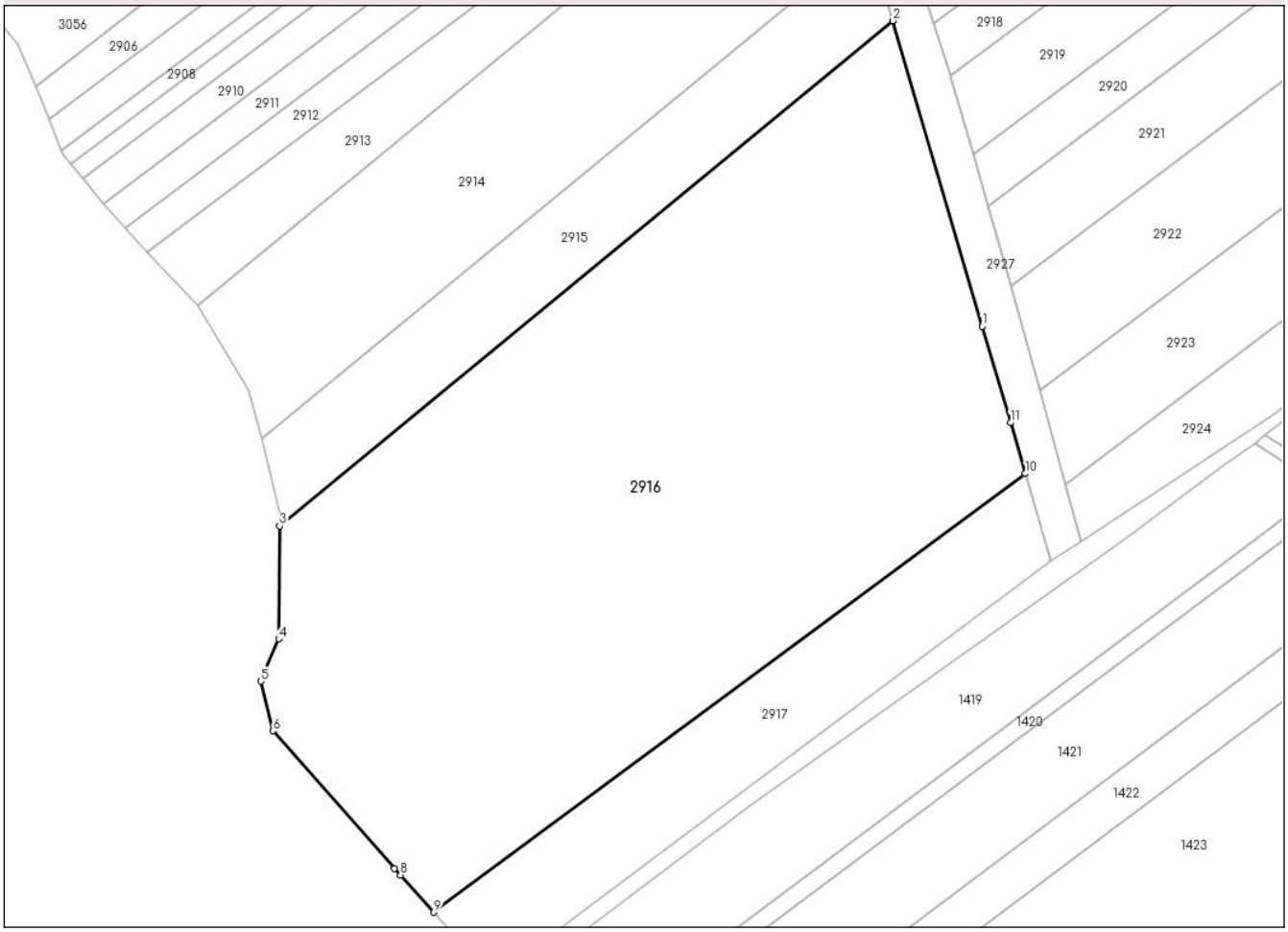

Date referitoare la teren

Crt	Categorie folosință	Intra vilan	Suprafaţa (mp)	Tarla	Parcelă	Nr. topo	Observaţii / Referinţe
1	arabil	NU	27.247	5	52,52/2,52/3	-	

Lungime Segmente
1) Valorile lungimilor segmentelor sunt obţinute din proiecţie în plan.

Punct început	X / Y	Punct sfârşit	X / Y	Lungime segment (** (m)
1	506.412,281 348.687,387	2	506.386,897 348.774,13	90.381
2	506.386,897 348.774,13	3	506.212,712 348.630,758	225.601
3	506.212,712 348.630,758	4	506.212,479 348.598,726	32.033
4	506.212,479 348.598,726	5	506.207,329 348.586,73	13.055
5	506.207,329 348.586,73	6	506.210,809 348.572,617	14.536

Document care conține date cu caracter personal, protejat de prevederile Regulamentului (UE) nr. 679/2016 și Legii 190/2018

Punct început	X / Y	Punct sfârşit	X / Y	Lungime segment (** (m)
6	506.210,809 348.572,617	7	506.245,37 348.533,588	52.132
7	506.245,37 348.533,588	8	506.247,078 348.531,691	2.553
8	506.247,078 348.531,691	9	506.256,572 348.521,146	14.189
9	506.256,572 348.521,146	10	506.424,622 348.645,63	209.134
10	506.424,622 348.645,63	11	506.420,36 348.660,051	15.038
11	506.420,36 348.660,051	1	506.412,281 348.687,387	28.505

** Lungimile segmentelor sunt determinate în planul de proiecţie Stereo 70 şi sunt rotunjite la 1 milimetru.
*** Distanţa dintre puncte este formată din segmente cumulate ce sunt mai mici decât valoarea 1 milimetru.

Document care conține date cu caracter personal, protejat de prevederile Regulamentului (UE) nr. 679/2016 și Legii 190/2018

DATE DESPRE IMOBILUL NR. 2917

Oficiul de Cadastru şi Publicitate Imobiliară ARGES
Biroul de Cadastru şi Publicitate Imobiliară Costesti

A. Partea I. Descrierea imobilului

TEREN Extravilan

Adresa: Jud. Arges

Nr. Crt	Nr cadastral Nr. topografic	Suprafaţa* (mp)	Observaţii / Referinţe
A1		5.000	Sector cadastral:1 Teren neimprejmuit;

B. Partea II. Proprietari şi acte

Inscrieri privitoare la dreptul de proprietate şi alte drepturi reale		Referinţe
/		
Act Notarial nr. 28, din 19/08/2003 emis de BNP CRACIUN IRINA (Act administrativ nr.42552/10.05.1994 emis de CJPSDPAT ARGES);		
B1	Intabulare, drept de PROPRIETATEbun propriu , dobandit prin Iesire Din Indiviziune, cota actuala 1/1, cota initiala 1/1	A1
	1) **NICOLAE GH ILIE**, lipsă CNP	

C. Partea III. SARCINI .

Inscrieri privind dezmembramintele dreptului de proprietate, drepturi reale de garanţie şi sarcini	Referinţe
NU SUNT	

Anexa Nr. 1 La Partea I

Teren

Nr cadastral	Suprafaţa (mp)*	Observaţii / Referinţe
	5.000	

* Suprafaţa este determinată in planul de proiecţie Stereo 70.

DETALII LINIARE IMOBIL

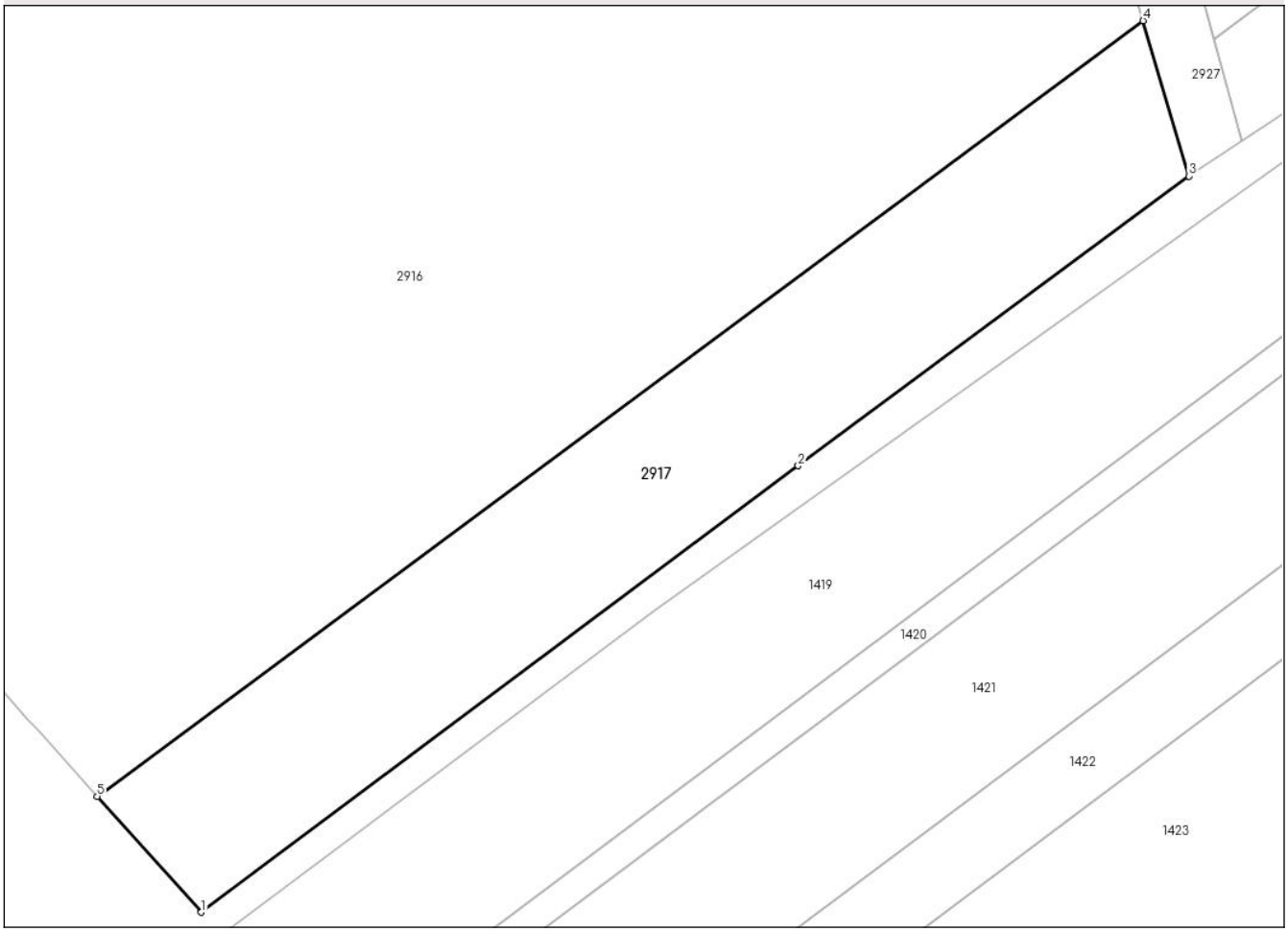

Date referitoare la teren

Crt	Categorie folosință	Intra vilan	Suprafaţa (mp)	Tarla	Parcelă	Nr. topo	Observaţii / Referinţe
1	arabil	NU	5.000	5	52,52/2,52/3	-	În act se regăsește T6,P64

Lungime Segmente
1) Valorile lungimilor segmentelor sunt obţinute din proiecţie în plan.

Punct început	X / Y	Punct sfârşit	X / Y	Lungime segment (** (m)
1	506.273,318 348.502,547	2	506.369,22 348.574,193	119.709
2	506.369,22 348.574,193	3	506.431,993 348.620,692	78.119
3	506.431,993 348.620,692	4	506.424,622 348.645,63	26.005
4	506.424,622 348.645,63	5	506.256,572 348.521,146	209.134
5	506.256,572 348.521,146	1	506.273,318 348.502,547	25.027

Document care conține date cu caracter personal, protejat de prevederile Regulamentului (UE) nr. 679/2016 și Legii 190/2018

** Lungimile segmentelor sunt determinate în planul de proiecţie Stereo 70 şi sunt rotunjite la 1 milimetru.
*** Distanţa dintre puncte este formată din segmente cumulate ce sunt mai mici decât valoarea 1 milimetru.

DATE DESPRE IMOBILUL NR. 2918

Oficiul de Cadastru şi Publicitate Imobiliară ARGES
Biroul de Cadastru şi Publicitate Imobiliară Costesti

A. Partea I. Descrierea imobilului

TEREN Extravilan

Adresa: Jud. Arges

Nr. Crt	Nr cadastral Nr. topografic	Suprafaţa* (mp)	Observaţii / Referinţe
A1		5.000	Sector cadastral:1 Teren neimprejmuit;

B. Partea II. Proprietari şi acte

Inscrieri privitoare la dreptul de proprietate şi alte drepturi reale		Referinţe
/		
Act Notarial nr. 365, din 08/12/2010 emis de BNP CARMEN GRECU (Act administrativ nr.70041/02.06.1995 emis de CJPSDPAT ARGES);		
B1	Intabulare, drept de PROPRIETATEbun propriu , dobandit prin Iesire Din Indiviziune, cota actuala 1/1, cota initiala 1/1	A1
	1) **CIOCAN C ION**	

C. Partea III. SARCINI .

Inscrieri privind dezmembramintele dreptului de proprietate, drepturi reale de garanţie şi sarcini	Referinţe
NU SUNT	

Document care conține date cu caracter personal, protejat de prevederile Regulamentului (UE) nr. 679/2016 și Legii 190/2018

Anexa Nr. 1 La Partea I

Teren

Nr cadastral	Suprafaţa (mp)*	Observaţii / Referinţe
	5.000	

* Suprafaţa este determinată in planul de proiecţie Stereo 70.

DETALII LINIARE IMOBIL



Date referitoare la teren

Crt	Categorie folosință	Intra vilan	Suprafaţa (mp)	Tarla	Parcelă	Nr. topo	Observaţii / Referinţe
1	arabil	NU	5.000	5	52	-	

Lungime Segmente
1) Valorile lungimilor segmentelor sunt obţinute din proiecţie în plan.

Punct început	X / Y	Punct sfârşit	X / Y	Lungime segment (** (m)
1	506.398,541 348.773,35	2	506.403,367 348.758,431	15.68
2	506.403,367 348.758,431	3	506.675,549 348.963,271	340.65
3	506.675,549 348.963,271	4	506.665,408 348.974,189	14.901
4	506.665,408 348.974,189	1	506.398,541 348.773,35	333.997

**** Lungimile segmentelor sunt determinate în planul de proiecţie Stereo 70 şi sunt rotunjite la 1 milimetru.**

Document care conține date cu caracter personal, protejat de prevederile Regulamentului (UE) nr. 679/2016 și Legii 190/2018

***** Distanţa dintre puncte este formată din segmente cumulate ce sunt mai mici decât valoarea 1 milimetru.**

DATE DESPRE IMOBILUL NR. 2919

Oficiul de Cadastru şi Publicitate Imobiliară ARGES
Biroul de Cadastru şi Publicitate Imobiliară Costesti

A. Partea I. Descrierea imobilului

TEREN Extravilan

Adresa: Jud. Arges

Nr. Crt	Nr cadastral Nr. topografic	Suprafaţa* (mp)	Observaţii / Referinţe
A1		7.500	Sector cadastral:1 Teren neimprejmuit;

B. Partea II. Proprietari şi acte

Inscrieri privitoare la dreptul de proprietate şi alte drepturi reale		Referinţe
/		
Act Administrativ nr. 121832, din 14/04/2003 emis de CJPSDPAT ARGES (Certificat de deces nr.52 din data 03.09.2001, eliberat de Primaria Comunei Negrași);		
B1	Intabulare, drept de PROPRIETATE, dobandit prin Reconstituire, cota actuala 1/1, cota initiala 1/1	A1
	1) **IORDACHE MARIN**, lipsă CNP DEFUNCT:Da	

C. Partea III. SARCINI .

Inscrieri privind dezmembramintele dreptului de proprietate, drepturi reale de garanţie şi sarcini	Referinţe
NU SUNT	

Document care conține date cu caracter personal, protejat de prevederile Regulamentului (UE) nr. 679/2016 și Legii 190/2018

Anexa Nr. 1 La Partea I

Teren

Nr cadastral	Suprafaţa (mp)*	Observaţii / Referinţe
	7.500	

* Suprafaţa este determinată in planul de proiecţie Stereo 70.

DETALII LINIARE IMOBIL



Date referitoare la teren

Crt	Categorie folosință	Intra vilan	Suprafaţa (mp)	Tarla	Parcelă	Nr. topo	Observaţii / Referinţe
1	arabil	NU	7.500	5	52	-	

Lungime Segmente
1) Valorile lungimilor segmentelor sunt obţinute din proiecţie în plan.

Punct început	X / Y	Punct sfârşit	X / Y	Lungime segment (** (m)
1	506.403,367 348.758,431	2	506.403,475 348.758,099	0.349
2	506.403,475 348.758,099	3	506.409,783 348.736,124	22.862
3	506.409,783 348.736,124	4	506.690,384 348.947,299	351.186
4	506.690,384 348.947,299	5	506.675,549 348.963,271	21.799
5	506.675,549 348.963,271	1	506.403,367 348.758,431	340.65

Document care conține date cu caracter personal, protejat de prevederile Regulamentului (UE) nr. 679/2016 și Legii 190/2018

** Lungimile segmentelor sunt determinate în planul de proiecţie Stereo 70 şi sunt rotunjite la 1 milimetru.
*** Distanţa dintre puncte este formată din segmente cumulate ce sunt mai mici decât valoarea 1 milimetru.

DATE DESPRE IMOBILUL NR. 2920

Oficiul de Cadastru şi Publicitate Imobiliară ARGES
Biroul de Cadastru şi Publicitate Imobiliară Costesti

A. Partea I. Descrierea imobilului

TEREN Extravilan

Adresa: Jud. Arges

Nr. Crt	Nr cadastral Nr. topografic	Suprafaţa* (mp)	Observaţii / Referinţe
A1		5.000	Sector cadastral:1 Teren neimprejmuit;

B. Partea II. Proprietari şi acte

Inscrieri privitoare la dreptul de proprietate şi alte drepturi reale		Referinţe
/		
Hotarare Judecatoreasca nr. 419, din 18/03/2013 emis de JUDECĂTORIA COSTEȘTI (Act administrativ nr. 105097/02.09.1998 emis de CJPSDPAT ARGEȘ);		
B1	Intabulare, drept de PROPRIETATEbun propriu , dobandit prin Iesire Din Indiviziune, cota actuala 1/1, cota initiala 1/1	A1
	1) **MILDE MARIN ANA-MARCELA**	

C. Partea III. SARCINI .

Inscrieri privind dezmembramintele dreptului de proprietate, drepturi reale de garanţie şi sarcini	Referinţe
NU SUNT	

Anexa Nr. 1 La Partea I

Teren

Nr cadastral	Suprafaţa (mp)*	Observaţii / Referinţe
	5.000	

* Suprafaţa este determinată in planul de proiecţie Stereo 70.

DETALII LINIARE IMOBIL

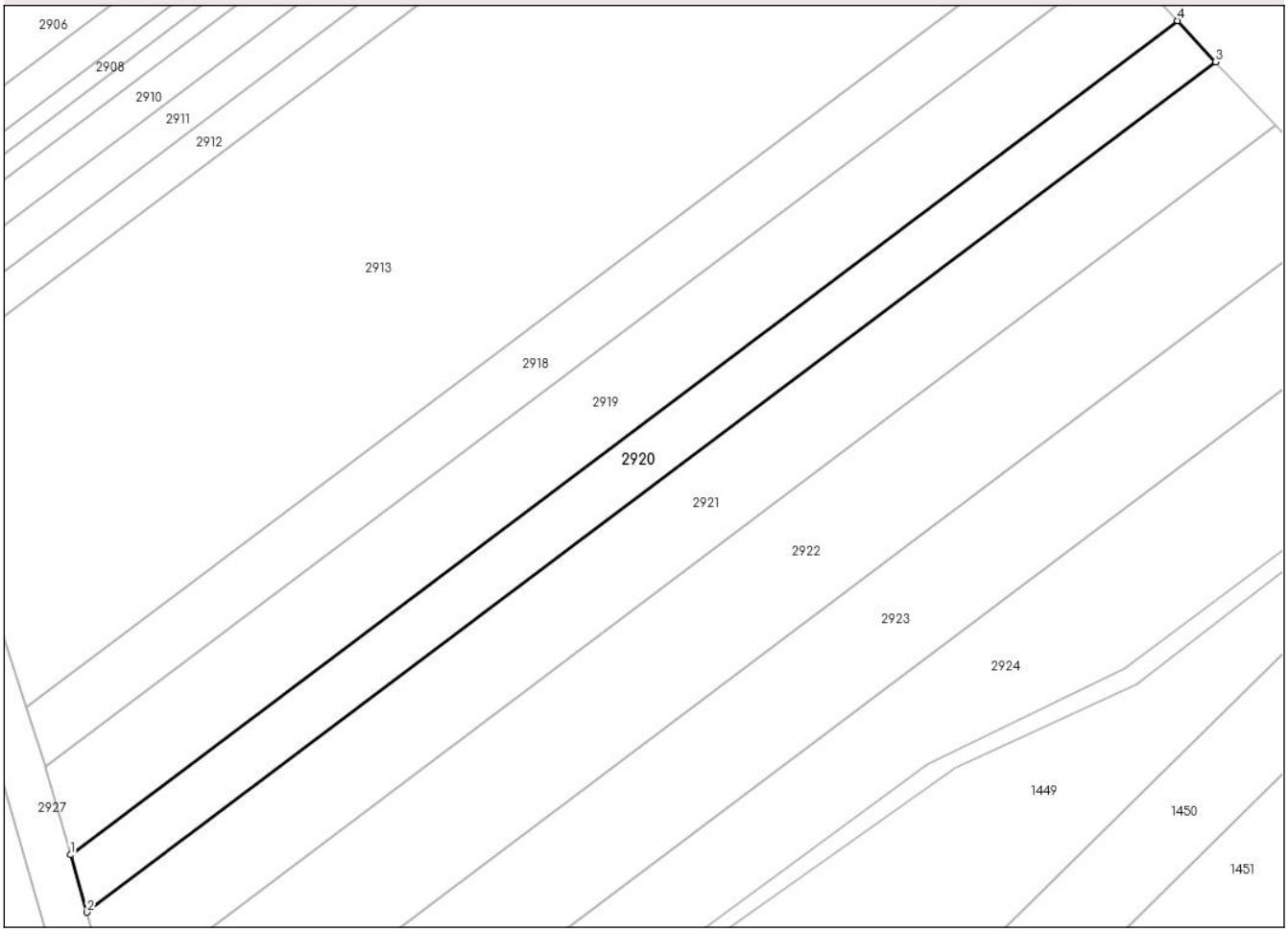

Date referitoare la teren

Crt	Categorie folosință	Intra vilan	Suprafaţa (mp)	Tarla	Parcelă	Nr. topo	Observaţii / Referinţe
1	arabil	NU	5.000	5	52	-	

Lungime Segmente
1) Valorile lungimilor segmentelor sunt obţinute din proiecţie în plan.

Punct început	X / Y	Punct sfârşit	X / Y	Lungime segment (** (m)
1	506.409,783 348.736,124	2	506.413,949 348.721,612	15.098
2	506.413,949 348.721,612	3	506.700,031 348.936,913	358.047
3	506.700,031 348.936,913	4	506.690,384 348.947,299	14.175
4	506.690,384 348.947,299	1	506.409,783 348.736,124	351.186

**** Lungimile segmentelor sunt determinate în planul de proiecţie Stereo 70 şi sunt rotunjite la 1 milimetru.**

Document care conține date cu caracter personal, protejat de prevederile Regulamentului (UE) nr. 679/2016 și Legii 190/2018

***** Distanţa dintre puncte este formată din segmente cumulate ce sunt mai mici decât valoarea 1 milimetru.**

DATE DESPRE IMOBILUL NR. 2921

Oficiul de Cadastru şi Publicitate Imobiliară ARGES
Biroul de Cadastru şi Publicitate Imobiliară Costesti

A. Partea I. Descrierea imobilului

TEREN Extravilan

Adresa: Jud. Arges

Nr. Crt	Nr cadastral Nr. topografic	Suprafaţa* (mp)	Observaţii / Referinţe
A1		8.000	Sector cadastral:1 Teren neimprejmuit;

B. Partea II. Proprietari şi acte

Inscrieri privitoare la dreptul de proprietate şi alte drepturi reale		Referinţe
/		
Act Administrativ nr. 45993, din 05/07/1994 emis de CJPSDPAT ARGES;		
B1	Intabulare, drept de PROPRIETATE, dobandit prin Reconstituire, cota actuala 1/1, cota initiala 1/1	A1
	1) **DOBRE O ION**, lipsă CNP	

C. Partea III. SARCINI .

Inscrieri privind dezmembramintele dreptului de proprietate, drepturi reale de garanţie şi sarcini	Referinţe
NU SUNT	

Document care conține date cu caracter personal, protejat de prevederile Regulamentului (UE) nr. 679/2016 și Legii 190/2018

Anexa Nr. 1 La Partea I

Teren

Nr cadastral	Suprafaţa (mp)*	Observaţii / Referinţe
	8.000	

* Suprafaţa este determinată in planul de proiecţie Stereo 70.

DETALII LINIARE IMOBIL



Date referitoare la teren

Crt	Categorie folosință	Intra vilan	Suprafaţa (mp)	Tarla	Parcelă	Nr. topo	Observaţii / Referinţe
1	arabil	NU	8.000	5	52	-	

Lungime Segmente
1) Valorile lungimilor segmentelor sunt obţinute din proiecţie în plan.

Punct început	X / Y	Punct sfârşit	X / Y	Lungime segment (** (m)
1	506.413,949 348.721,612	2	506.419,4 348.702,621	19.758
2	506.419,4 348.702,621	3	506.420,42 348.698,93	3.829
3	506.420,42 348.698,93	4	506.715,093 348.920,697	368.799
4	506.715,093 348.920,697	5	506.700,031 348.936,913	22.132
5	506.700,031 348.936,913	1	506.413,949 348.721,612	358.047

Document care conține date cu caracter personal, protejat de prevederile Regulamentului (UE) nr. 679/2016 și Legii 190/2018

** Lungimile segmentelor sunt determinate în planul de proiecţie Stereo 70 şi sunt rotunjite la 1 milimetru.
*** Distanţa dintre puncte este formată din segmente cumulate ce sunt mai mici decât valoarea 1 milimetru.

Document care conține date cu caracter personal, protejat de prevederile Regulamentului (UE) nr. 679/2016 și Legii 190/2018

DATE DESPRE IMOBILUL NR. 2922

Oficiul de Cadastru şi Publicitate Imobiliară ARGES
Biroul de Cadastru şi Publicitate Imobiliară Costesti

A. Partea I. Descrierea imobilului

TEREN Extravilan

Adresa: Jud. Arges, Tarla 5, Parcela 52

Nr. Crt	Nr cadastral Nr. topografic	Suprafaţa* (mp)	Observaţii / Referinţe
A1	80922	10.800	Sector cadastral:1 Teren neimprejmuit;

B. Partea II. Proprietari şi acte

Inscrieri privitoare la dreptul de proprietate şi alte drepturi reale		Referinţe
16885 / 07/08/2018		
Act Notarial nr. 1188, din 03/08/2018 emis de Caunei Florescu Mariana;		
B2	Intabulare, drept de PROPRIETATE-bun comun, dobandit prin Conventie, cota actuala 1/1, cota initiala 1/1	A1
	1) **CERANU NICOLETA**, casatorita cu 2) **CERANU MARIAN**	
24450 / 29/10/2019		
Act Notarial nr. 2315, din 29/10/2019 emis de Vasiliu Capatina Simona Elena;		
B3	se noteaza interdictiile de grevare, instrainare, construire, demolare, dezmembrare, extindere si inchiriere	A1
	1) **MIKRO KAPITAL IFN SA**, CIF:35643645	
3365 / 17/02/2022		
Act Notarial nr. 217, din 16/02/2022 emis de Vasiliu Capatina Simona Elena;		
B4	se noteaza interdictiile de grevare, instrainare, construire, demolare, dezmembrare, extindere si inchiriere	A1
	1) **MIKRO KAPITAL IFN SA**, CIF:35643645	
29012 / 23/10/2023		
Act Notarial nr. 1214, din 20/10/2023 emis de Vasiliu Capatina Simona Elena;		
B5	se noteaza interdictiile de grevare, instrainare, construire, demolare, dezmembrare, restructurare si inchiriere	A1
	1) **MIKRO KAPITAL IFN SA**, CIF:35643645	

C. Partea III. SARCINI

Inscrieri privind dezmembramintele dreptului de proprietate, drepturi reale de garanţie şi sarcini		Referinţe
24450 / 29/10/2019		
Act Notarial nr. 2315, din 29/10/2019 emis de Vasiliu Capatina Simona Elena;		
C1	Intabulare, drept de IPOTECA, Valoare:350000 LEIsi celelalte obligatii de plata aferente creditului, dobandit prin Conventie, cota actuala 1/1, cota initiala 1/1	A1
	1) **MIKRO KAPITAL IFN SA**, CIF:35643645	
3365 / 17/02/2022		
Act Notarial nr. 217, din 16/02/2022 emis de Vasiliu Capatina Simona Elena;		
C2	Intabulare, drept de IPOTECA, Valoare:395000 LEIplus celelalte obligatii de plata aferente creditului	A1
	1) **MIKRO KAPITAL IFN SA**, CIF:35643645	
29012 / 23/10/2023		
Act Notarial nr. 1214, din 20/10/2023 emis de Vasiliu Capatina Simona Elena;		
C3	Intabulare, drept de IPOTECA, Valoare:397000 LEIplus celelalte obligatii de plata aferente creditului	A1
	1) **MIKRO KAPITAL IFN SA**, CIF:35643645	

Document care conține date cu caracter personal, protejat de prevederile Regulamentului (UE) nr. 679/2016 și Legii 190/2018

Anexa Nr. 1 La Partea I

Teren

Nr cadastral	Suprafaţa (mp)*	Observaţii / Referinţe
80922	10.800	

* Suprafaţa este determinată in planul de proiecţie Stereo 70.

DETALII LINIARE IMOBIL

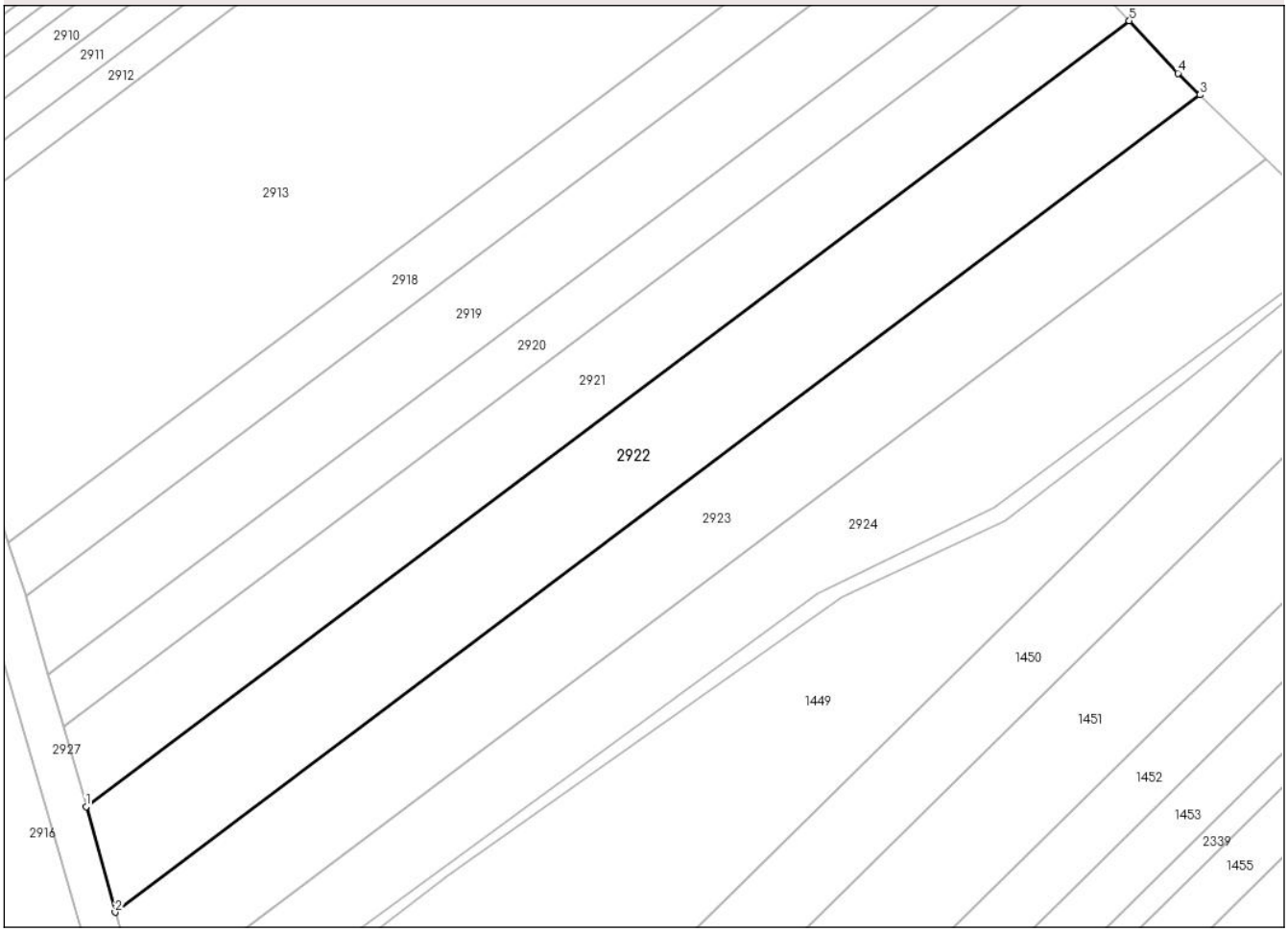

Date referitoare la teren

Crt	Categorie folosință	Intra vilan	Suprafaţa (mp)	Tarla	Parcelă	Nr. topo	Observaţii / Referinţe
1	arabil	NU	10.800	5	52	-	

Lungime Segmente
1) Valorile lungimilor segmentelor sunt obţinute din proiecţie în plan.

Punct început	X / Y	Punct sfârşit	X / Y	Lungime segment (** (m)
1	506.420,42 348.698,93	2	506.428,642 348.669,17	30.875
2	506.428,642 348.669,17	3	506.735,071 348.899,784	383.512
3	506.735,071 348.899,784	4	506.728,852 348.905,883	8.711
4	506.728,852 348.905,883	5	506.715,093 348.920,697	20.218
5	506.715,093 348.920,697	1	506.420,42 348.698,93	368.799

Document care conține date cu caracter personal, protejat de prevederile Regulamentului (UE) nr. 679/2016 și Legii 190/2018

** Lungimile segmentelor sunt determinate în planul de proiecţie Stereo 70 şi sunt rotunjite la 1 milimetru.
*** Distanţa dintre puncte este formată din segmente cumulate ce sunt mai mici decât valoarea 1 milimetru.

Document care conține date cu caracter personal, protejat de prevederile Regulamentului (UE) nr. 679/2016 și Legii 190/2018

DATE DESPRE IMOBILUL NR. 2923

Oficiul de Cadastru şi Publicitate Imobiliară ARGES
Biroul de Cadastru şi Publicitate Imobiliară Costesti

A. Partea I. Descrierea imobilului

TEREN Extravilan

Adresa: Jud. Arges

Nr. Crt	Nr cadastral Nr. topografic	Suprafaţa* (mp)	Observaţii / Referinţe
A1		10.000	Sector cadastral:1 Teren neimprejmuit;

B. Partea II. Proprietari şi acte

Inscrieri privitoare la dreptul de proprietate şi alte drepturi reale		Referinţe
/		
Act Administrativ nr. 41636, din 11/04/1994 emis de CJPSDPAT ARGES;		
B1	Intabulare, drept de PROPRIETATE, dobandit prin Reconstituire, cota actuala 1/1, cota initiala 1/1	A1
	1) **ION A GHEORGHE**, lipsă CNP	

C. Partea III. SARCINI .

Inscrieri privind dezmembramintele dreptului de proprietate, drepturi reale de garanţie şi sarcini	Referinţe
NU SUNT	

Document care conține date cu caracter personal, protejat de prevederile Regulamentului (UE) nr. 679/2016 și Legii 190/2018

Anexa Nr. 1 La Partea I

Teren

Nr cadastral	Suprafaţa (mp)*	Observaţii / Referinţe
	10.000	

* Suprafaţa este determinată in planul de proiecţie Stereo 70.

DETALII LINIARE IMOBIL

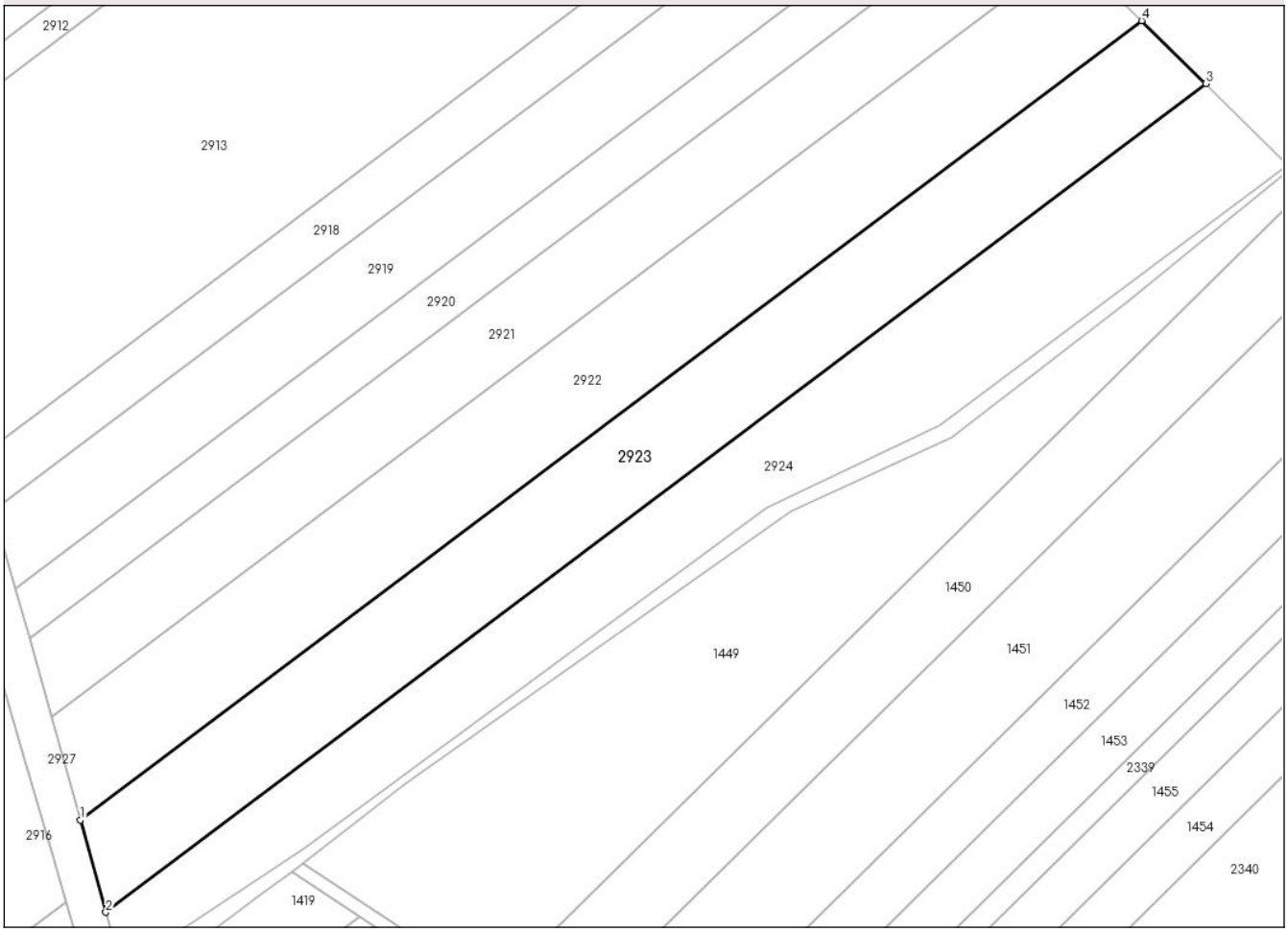

Date referitoare la teren

Crt	Categorie folosință	Intra vilan	Suprafaţa (mp)	Tarla	Parcelă	Nr. topo	Observaţii / Referinţe
1	arabil	NU	10.000	5	52	-	În act se regăseşte T6,P64

Lungime Segmente
1) Valorile lungimilor segmentelor sunt obţinute din proiecţie în plan.

Punct început	X / Y	Punct sfârşit	X / Y	Lungime segment (** (m)
1	506.428,642 348.669,17	2	506.435,972 348.642,636	27.528
2	506.435,972 348.642,636	3	506.753,56 348.881,648	397.478
3	506.753,56 348.881,648	4	506.735,071 348.899,784	25.899
4	506.735,071 348.899,784	1	506.428,642 348.669,17	383.512

**** Lungimile segmentelor sunt determinate în planul de proiecţie Stereo 70 şi sunt rotunjite la 1 milimetru.**

Document care conține date cu caracter personal, protejat de prevederile Regulamentului (UE) nr. 679/2016 și Legii 190/2018

***** Distanţa dintre puncte este formată din segmente cumulate ce sunt mai mici decât valoarea 1 milimetru.**

DATE DESPRE IMOBILUL NR. 2924

Oficiul de Cadastru şi Publicitate Imobiliară ARGES
Biroul de Cadastru şi Publicitate Imobiliară Costesti

A. Partea I. Descrierea imobilului

TEREN Extravilan

Adresa: Jud. Arges

Nr. Crt	Nr cadastral Nr. topografic	Suprafaţa* (mp)	Observaţii / Referinţe
A1		10.000	Sector cadastral:1 Teren neimprejmuit;

B. Partea II. Proprietari şi acte

Inscrieri privitoare la dreptul de proprietate şi alte drepturi reale		Referinţe
/		
Act Notarial nr. 28, din 19/08/2003 emis de BNP CRACIUN IRINA (Act administrativ nr.42552/10.05.1994 emis de CJPSDPAT ARGES);		
B1	Intabulare, drept de PROPRIETATEbun propriu , dobandit prin Iesire Din Indiviziune, cota actuala 1/1, cota initiala 1/1	A1
	1) **OPRISOR GH ANGHELINA**, lipsă CNP	

C. Partea III. SARCINI .

Inscrieri privind dezmembramintele dreptului de proprietate, drepturi reale de garanţie şi sarcini	Referinţe
NU SUNT	

Document care conține date cu caracter personal, protejat de prevederile Regulamentului (UE) nr. 679/2016 și Legii 190/2018

Anexa Nr. 1 La Partea I

Teren

Nr cadastral	Suprafaţa (mp)*	Observaţii / Referinţe
	10.000	

* Suprafaţa este determinată in planul de proiecţie Stereo 70.

DETALII LINIARE IMOBIL

Date referitoare la teren

Crt	Categorie folosință	Intra vilan	Suprafaţa (mp)	Tarla	Parcelă	Nr. topo	Observaţii / Referinţe
1	arabil	NU	10.000	5	52	-	În act se regăsește T6,P64

Lungime Segmente
1) Valorile lungimilor segmentelor sunt obţinute din proiecţie în plan.

Punct început	X / Y	Punct sfârşit	X / Y	Lungime segment (** (m)
1	506.435,972 348.642,636	2	506.440,477 348.626,329	16.918
2	506.440,477 348.626,329	3	506.493,509 348.661,289	63.518
3	506.493,509 348.661,289	4	506.626,935 348.759,201	165.497
4	506.626,935 348.759,201	5	506.676,879 348.783,239	55.428
5	506.676,879 348.783,239	6	506.777,398 348.858,267	125.432

Document care conține date cu caracter personal, protejat de prevederile Regulamentului (UE) nr. 679/2016 și Legii 190/2018

Punct început	X / Y	Punct sfârşit	X / Y	Lungime segment (** (m)
6	506.777,398 348.858,267	7	506.753,56 348.881,648	33.39
7	506.753,56 348.881,648	1	506.435,972 348.642,636	397.478

** Lungimile segmentelor sunt determinate în planul de proiecţie Stereo 70 şi sunt rotunjite la 1 milimetru.
*** Distanţa dintre puncte este formată din segmente cumulate ce sunt mai mici decât valoarea 1 milimetru.

Document care conține date cu caracter personal, protejat de prevederile Regulamentului (UE) nr. 679/2016 și Legii 190/2018

DATE DESPRE IMOBILUL NR. 2925

Oficiul de Cadastru şi Publicitate Imobiliară ARGES
Biroul de Cadastru şi Publicitate Imobiliară Costesti

A. Partea I. Descrierea imobilului

TEREN Extravilan

Adresa: Jud. Arges

Nr. Crt	Nr cadastral Nr. topografic	Suprafaţa* (mp)	Observaţii / Referinţe
A1		1.858	Sector cadastral:1 Teren neimprejmuit;

B. Partea II. Proprietari şi acte

Inscrieri privitoare la dreptul de proprietate şi alte drepturi reale		Referinţe
/		
Act Administrativ nr. 1504, din 09/05/2025 emis de PRIMARIA NEGRASI;		
B1	Inscrierea posesiei, drept de PROPRIETATE, dobandit prin Lege, cota actuala 1/1, cota initiala 1/1	A1
	1) **NEIDENTIFICAT NEIDENTIFICAT**	
Act Normativ nr. 7, din 13/03/1996 emis de PARLAMENTUL ROMÂNIEI (art.13);		
B2	Se notează mentiunea de proprietar neidentificat	A1

C. Partea III. SARCINI .

Inscrieri privind dezmembramintele dreptului de proprietate, drepturi reale de garanţie şi sarcini	Referinţe
NU SUNT	

Document care conține date cu caracter personal, protejat de prevederile Regulamentului (UE) nr. 679/2016 și Legii 190/2018

Anexa Nr. 1 La Partea I

Teren

Nr cadastral	Suprafaţa (mp)*	Observaţii / Referinţe
	1.858	

* Suprafaţa este determinată in planul de proiecţie Stereo 70.

DETALII LINIARE IMOBIL

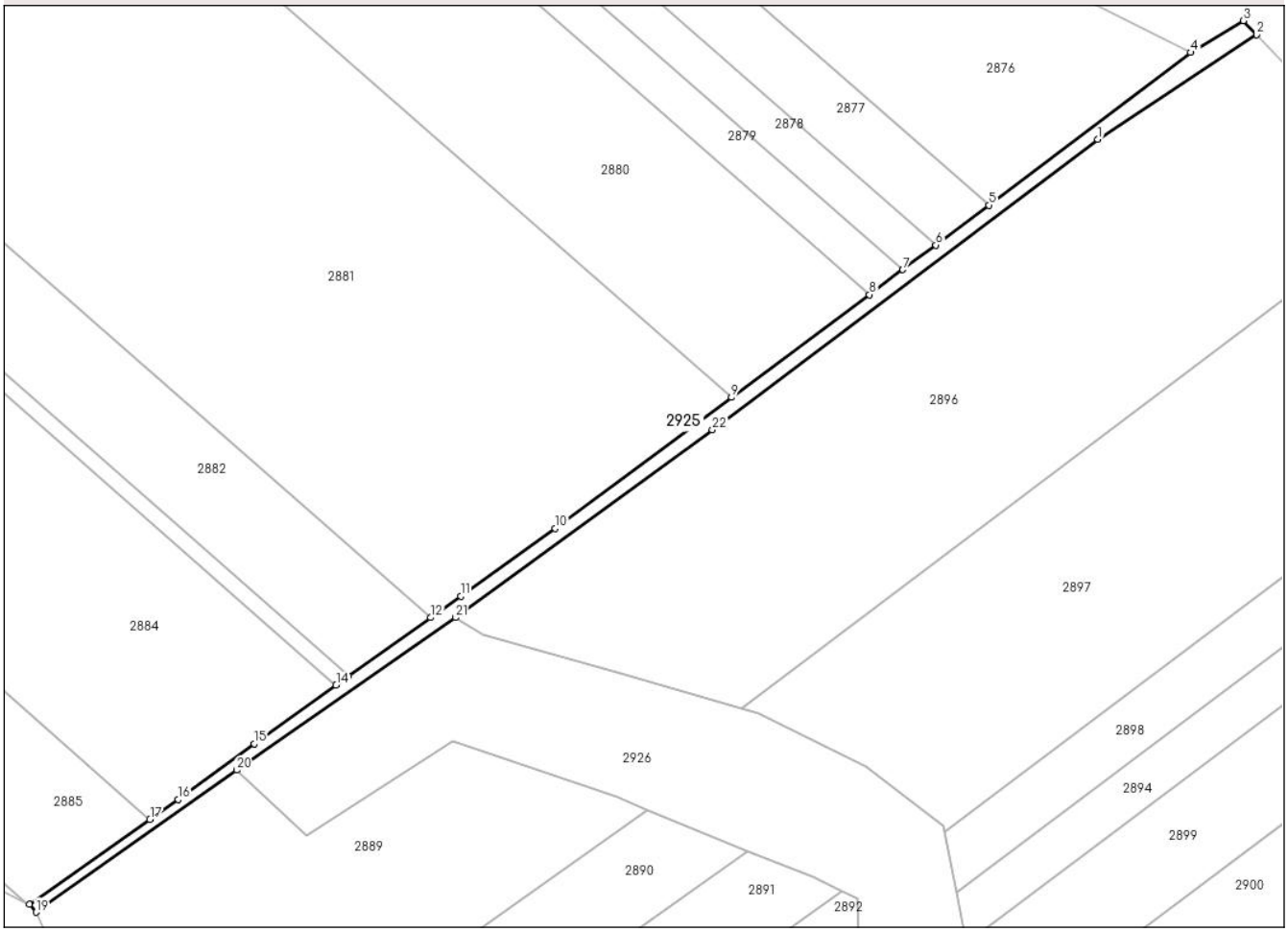

Date referitoare la teren

Crt	Categorie folosință	Intra vilan	Suprafaţa (mp)	Tarla	Parcelă	Nr. topo	Observaţii / Referinţe
1	drum	NU	1.858	5	52	-	

Lungime Segmente

1) Valorile lungimilor segmentelor sunt obţinute din proiecţie în plan.

Punct început	X / Y	Punct sfârşit	X / Y	Lungime segment (** (m)
1	506.290,822 349.290,45	2	506.338,811 349.322,02	57.442
3	506.334,827 349.326,278	4	506.318,804 349.316,706	18.664
5	506.257,91 349.270,599	6	506.241,917 349.258,581	20.005
7	506.231,91 349.251,141	8	506.221,792 349.243,617	12.609
9	506.180,125 349.212,636	10	506.126,941 349.173,091	66.275

Punct început	X / Y	Punct sfârşit	X / Y	Lungime segment (** (m)
2	506.338,811 349.322,02	3	506.334,827 349.326,278	5.831
4	506.318,804 349.316,706	5	506.257,91 349.270,599	76.38
6	506.241,917 349.258,581	7	506.231,91 349.251,141	12.47
8	506.221,792 349.243,617	9	506.180,125 349.212,636	51.923
10	506.126,941 349.173,091	11	506.098,391 349.152,642	35.118

Document care conține date cu caracter personal, protejat de prevederile Regulamentului (UE) nr. 679/2016 și Legii 190/2018

Punct început	X / Y	Punct sfârşit	X / Y	Lungime segment (** (m)
11	506.098,391 349.152,642	12	506.089,33 349.146,187	11.125
13	506.064,536 349.128,524	14	506.060,742 349.125,821	4.658
15	506.035,959 349.108,166	16	506.013,11 349.091,32	28.388
17	506.004,505 349.085,27	18	505.968,086 349.059,664	44.52
19	505.970,082 349.057,323	20	506.030,713 349.100,179	74.248
21	506.096,806 349.146,173	22	506.174,387 349.202,823	96.063

Punct început	X / Y	Punct sfârşit	X / Y	Lungime segment (** (m)
12	506.089,33 349.146,187	13	506.064,536 349.128,524	30.442
14	506.060,742 349.125,821	15	506.035,959 349.108,166	30.429
16	506.013,11 349.091,32	17	506.004,505 349.085,27	10.519
18	505.968,086 349.059,664	19	505.970,082 349.057,323	3.076
20	506.030,713 349.100,179	21	506.096,806 349.146,173	80.522
22	506.174,387 349.202,823	1	506.290,822 349.290,45	145.724

**** Lungimile segmentelor sunt determinate în planul de proiecţie Stereo 70 şi sunt rotunjite la 1 milimetru.**
***** Distanţa dintre puncte este formată din segmente cumulate ce sunt mai mici decât valoarea 1 milimetru.**

Document care conține date cu caracter personal, protejat de prevederile Regulamentului (UE) nr. 679/2016 și Legii 190/2018

DATE DESPRE IMOBILUL NR. 2926

Oficiul de Cadastru şi Publicitate Imobiliară ARGES
Biroul de Cadastru şi Publicitate Imobiliară Costesti

A. Partea I. Descrierea imobilului

TEREN Extravilan

Adresa: Jud. Arges

Nr. Crt	Nr cadastral Nr. topografic	Suprafaţa* (mp)	Observaţii / Referinţe
A1		16.230	Sector cadastral:1 Teren neimprejmuit;

B. Partea II. Proprietari şi acte

Inscrieri privitoare la dreptul de proprietate şi alte drepturi reale		Referinţe
/		
Act Administrativ nr. 1504, din 09/05/2025 emis de PRIMARIA NEGRASI;		
B1	Inscrierea posesiei, drept de PROPRIETATE, dobandit prin Lege, cota actuala 1/1, cota initiala 1/1	A1
	1) **NEIDENTIFICAT NEIDENTIFICAT**	
Act Normativ nr. 7, din 13/03/1996 emis de PARLAMENTUL ROMÂNIEI (art.13);		
B2	Se notează mentiunea de proprietar neidentificat	A1

C. Partea III. SARCINI .

Inscrieri privind dezmembramintele dreptului de proprietate, drepturi reale de garanţie şi sarcini	Referinţe
NU SUNT	

Document care conține date cu caracter personal, protejat de prevederile Regulamentului (UE) nr. 679/2016 și Legii 190/2018

Anexa Nr. 1 La Partea I

Teren

Nr cadastral	Suprafaţa (mp)*	Observaţii / Referinţe
	16.230	

* Suprafaţa este determinată in planul de proiecţie Stereo 70.

DETALII LINIARE IMOBIL

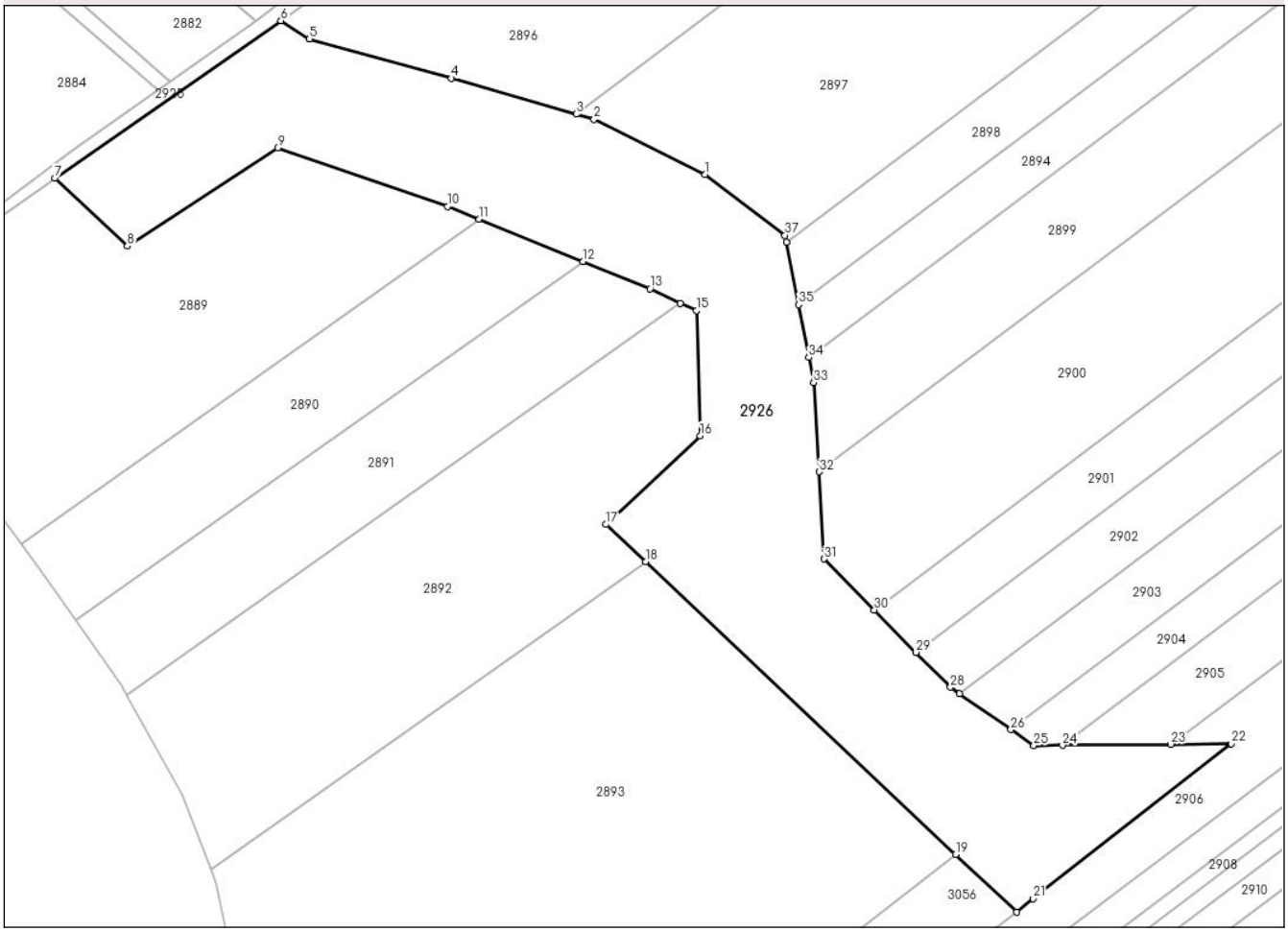

Date referitoare la teren

Crt	Categorie folosinţă	Intra vilan	Suprafaţa (mp)	Tarla	Parcelă	Nr. topo	Observaţii / Referinţe
1	neproductiv	NU	16.230	5	52	-	

Lungime Segmente

1) Valorile lungimilor segmentelor sunt obţinute din proiecţie în plan.

Punct început	X / Y	Punct sfârşit	X / Y	Lungime segment (** (m)
1	506.220,781 349.101,323	2	506.188,311 349.117,398	36.231
3	506.183,064 349.118,912	4	506.146,658 349.129,415	37.891
5	506.105,182 349.140,892	6	506.096,806 349.146,173	9.902
7	506.030,713 349.100,179	8	506.051,957 349.080,372	29.045
9	506.095,844 349.109,064	10	506.145,529 349.091,959	52.547

Punct început	X / Y	Punct sfârşit	X / Y	Lungime segment (** (m)
2	506.188,311 349.117,398	3	506.183,064 349.118,912	5.461
4	506.146,658 349.129,415	5	506.105,182 349.140,892	43.035
6	506.096,806 349.146,173	7	506.030,713 349.100,179	80.522
8	506.051,957 349.080,372	9	506.095,844 349.109,064	52.434
10	506.145,529 349.091,959	11	506.154,714 349.088,226	9.915

Document care conține date cu caracter personal, protejat de prevederile Regulamentului (UE) nr. 679/2016 și Legii 190/2018

Punct început	X / Y	Punct sfârşit	X / Y	Lungime segment (** (m)
11	506.154,714 349.088,226	12	506.185,113 349.075,87	32.814
13	506.204,636 349.067,935	14	506.213,563 349.063,736	9.865
15	506.218,201 349.061,554	16	506.219,301 349.025,043	36.528
17	506.191,857 348.999,172	18	506.203,382 348.988,291	15.85
19	506.293,909 348.902,818	20	506.311,719 348.886,002	24.494
21	506.316,6 348.889,984	22	506.374,541 348.935,204	73.498
23	506.356,828 348.935,028	24	506.325,136 348.934,713	31.694
25	506.316,763 348.934,63	26	506.310,092 348.939,304	8.145
27	506.295,103 348.949,808	28	506.292,47 348.951,654	3.216
29	506.282,412 348.961,854	30	506.270,203 348.974,236	17.389
31	506.255,558 348.989,089	32	506.254,031 349.014,521	25.478
33	506.252,468 349.040,569	34	506.251,029 349.047,945	7.515
35	506.248,034 349.063,3	36	506.244,478 349.081,527	18.571
37	506.244,088 349.083,528	1	506.220,781 349.101,323	29.324

Punct început	X / Y	Punct sfârşit	X / Y	Lungime segment (** (m)
12	506.185,113 349.075,87	13	506.204,636 349.067,935	21.074
14	506.213,563 349.063,736	15	506.218,201 349.061,554	5.126
16	506.219,301 349.025,043	17	506.191,857 348.999,172	37.716
18	506.203,382 348.988,291	19	506.293,909 348.902,818	124.502
20	506.311,719 348.886,002	21	506.316,6 348.889,984	6.299
22	506.374,541 348.935,204	23	506.356,828 348.935,028	17.714
24	506.325,136 348.934,713	25	506.316,763 348.934,63	8.373
26	506.310,092 348.939,304	27	506.295,103 348.949,808	18.303
28	506.292,47 348.951,654	29	506.282,412 348.961,854	14.325
30	506.270,203 348.974,236	31	506.255,558 348.989,089	20.859
32	506.254,031 349.014,521	33	506.252,468 349.040,569	26.095
34	506.251,029 349.047,945	35	506.248,034 349.063,3	15.644
36	506.244,478 349.081,527	37	506.244,088 349.083,528	2.039

**** Lungimile segmentelor sunt determinate în planul de proiecţie Stereo 70 şi sunt rotunjite la 1 milimetru.**
***** Distanţa dintre puncte este formată din segmente cumulate ce sunt mai mici decât valoarea 1 milimetru.**

Document care conține date cu caracter personal, protejat de prevederile Regulamentului (UE) nr. 679/2016 și Legii 190/2018

DATE DESPRE IMOBILUL NR. 2927

Oficiul de Cadastru şi Publicitate Imobiliară ARGES
Biroul de Cadastru şi Publicitate Imobiliară Costesti

A. Partea I. Descrierea imobilului

TEREN Extravilan

Adresa: Jud. Arges

Nr. Crt	Nr cadastral Nr. topografic	Suprafaţa* (mp)	Observaţii / Referinţe
A1		2.457	Sector cadastral:1 Teren neimprejmuit;

B. Partea II. Proprietari şi acte

Inscrieri privitoare la dreptul de proprietate şi alte drepturi reale		Referinţe
/		
Act Administrativ nr. 1504, din 09/05/2025 emis de PRIMARIA NEGRASI;		
B1	Inscrierea posesiei, drept de PROPRIETATE, dobandit prin Lege, cota actuala 1/1, cota initiala 1/1	A1
	1) **NEIDENTIFICAT NEIDENTIFICAT**	
Act Normativ nr. 7, din 13/03/1996 emis de PARLAMENTUL ROMÂNIEI (art.13);		
B2	Se notează mentiunea de proprietar neidentificat	A1

C. Partea III. SARCINI .

Inscrieri privind dezmembramintele dreptului de proprietate, drepturi reale de garanţie şi sarcini	Referinţe
NU SUNT	

Document care conține date cu caracter personal, protejat de prevederile Regulamentului (UE) nr. 679/2016 și Legii 190/2018

Anexa Nr. 1 La Partea I

Teren

Nr cadastral	Suprafaţa (mp)*	Observaţii / Referinţe
	2.457	

* Suprafaţa este determinată in planul de proiecţie Stereo 70.

DETALII LINIARE IMOBIL

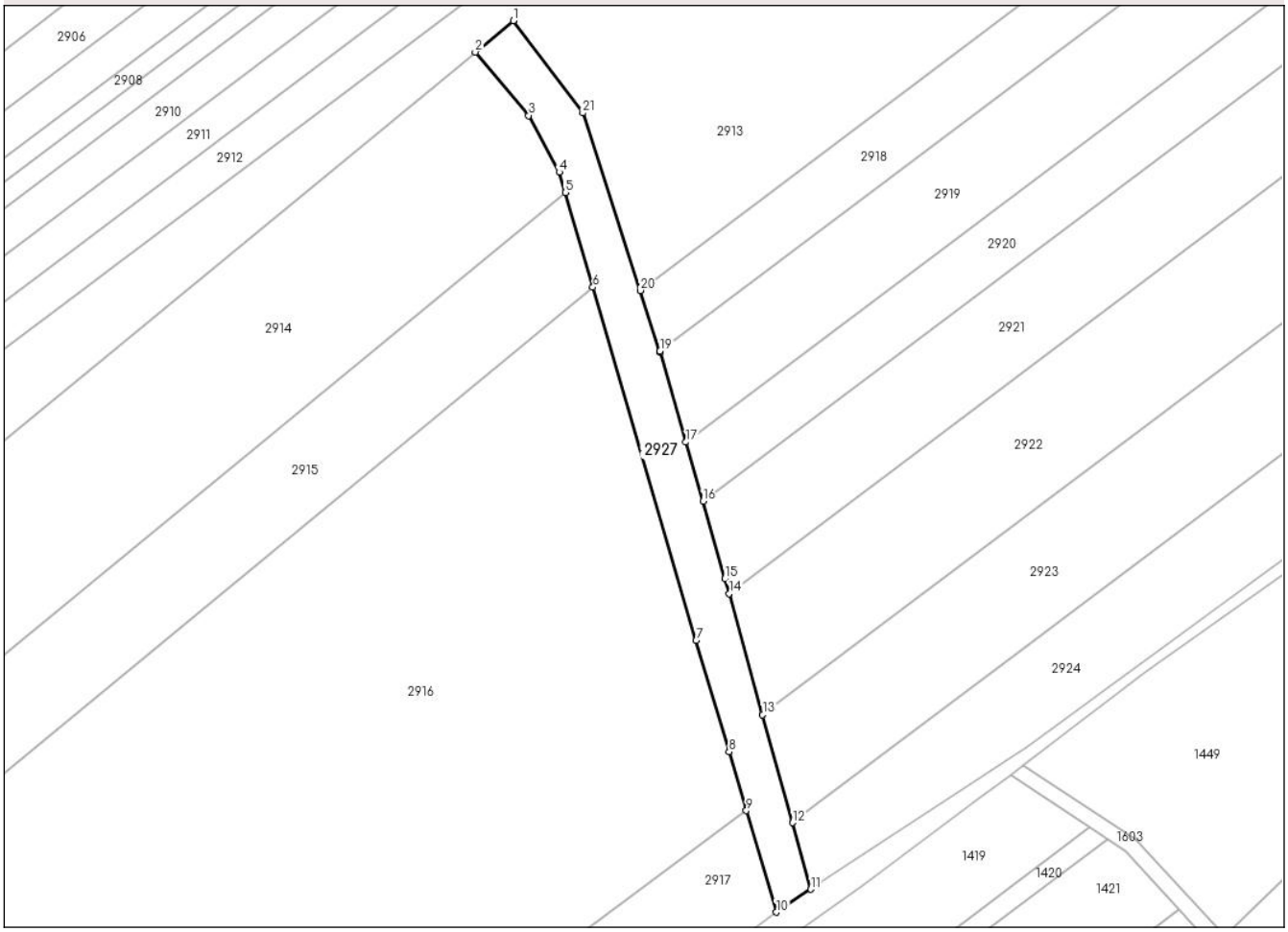

Date referitoare la teren

Crt	Categorie folosință	Intra vilan	Suprafaţa (mp)	Tarla	Parcelă	Nr. topo	Observaţii / Referinţe
1	drum	NU	2.457	5	52	-	

Lungime Segmente

1) Valorile lungimilor segmentelor sunt obţinute din proiecţie în plan.

Punct început	X / Y	Punct sfârşit	X / Y	Lungime segment (** (m)
1	506.367,334 348.839,597	2	506.358,0 348.831,915	12.089
3	506.371,138 348.816,309	4	506.378,624 348.802,401	15.795
5	506.380,082 348.797,418	6	506.386,897 348.774,13	24.265
7	506.412,281 348.687,387	8	506.420,36 348.660,051	28.505
9	506.424,622 348.645,63	10	506.431,993 348.620,692	26.005

Punct început	X / Y	Punct sfârşit	X / Y	Lungime segment (** (m)
2	506.358,0 348.831,915	3	506.371,138 348.816,309	20.4
4	506.378,624 348.802,401	5	506.380,082 348.797,418	5.192
6	506.386,897 348.774,13	7	506.412,281 348.687,387	90.381
8	506.420,36 348.660,051	9	506.424,622 348.645,63	15.038
10	506.431,993 348.620,692	11	506.440,477 348.626,329	10.186

Document care conține date cu caracter personal, protejat de prevederile Regulamentului (UE) nr. 679/2016 și Legii 190/2018

Punct început	X / Y	Punct sfârşit	X / Y	Lungime segment (** (m)
11	506.440,477 348.626,329	12	506.435,972 348.642,636	16.918
13	506.428,642 348.669,17	14	506.420,42 348.698,93	30.875
15	506.419,4 348.702,621	16	506.413,949 348.721,612	19.758
17	506.409,783 348.736,124	18	506.403,475 348.758,099	22.862
19	506.403,367 348.758,431	20	506.398,541 348.773,35	15.68
21	506.384,435 348.816,945	1	506.367,334 348.839,597	28.382

Punct început	X / Y	Punct sfârşit	X / Y	Lungime segment (** (m)
12	506.435,972 348.642,636	13	506.428,642 348.669,17	27.528
14	506.420,42 348.698,93	15	506.419,4 348.702,621	3.829
16	506.413,949 348.721,612	17	506.409,783 348.736,124	15.098
18	506.403,475 348.758,099	19	506.403,367 348.758,431	0.349
20	506.398,541 348.773,35	21	506.384,435 348.816,945	45.82

** Lungimile segmentelor sunt determinate în planul de proiecţie Stereo 70 şi sunt rotunjite la 1 milimetru.
*** Distanţa dintre puncte este formată din segmente cumulate ce sunt mai mici decât valoarea 1 milimetru.

Document care conține date cu caracter personal, protejat de prevederile Regulamentului (UE) nr. 679/2016 și Legii 190/2018

DATE DESPRE IMOBILUL NR. 2928

Oficiul de Cadastru şi Publicitate Imobiliară ARGES
Biroul de Cadastru şi Publicitate Imobiliară Costesti

A. Partea I. Descrierea imobilului

TEREN Extravilan

Adresa: Jud. Arges

Nr. Crt	Nr cadastral Nr. topografic	Suprafaţa* (mp)	Observaţii / Referinţe
A1		10.000	Sector cadastral:10 Teren neimprejmuit;

B. Partea II. Proprietari şi acte

Inscrieri privitoare la dreptul de proprietate şi alte drepturi reale		Referinţe
/		
Act Notarial nr. 85, din 26/02/2016 emis de BIN DUMITRU SANDA MAGDALENA (Certificat de mostenitor nr. 17/26.02.2016 emis de BIN DUMITRU SANDU MAGDALENA);		
B1	Intabulare, drept de PROPRIETATEbun propriu , dobandit prin Iesire Din Indiviziune, cota actuala 1/1, cota initiala 1/1	A1
	1) **IVASCU IOANA**	

C. Partea III. SARCINI .

Inscrieri privind dezmembramintele dreptului de proprietate, drepturi reale de garanţie şi sarcini	Referinţe
NU SUNT	

Document care conține date cu caracter personal, protejat de prevederile Regulamentului (UE) nr. 679/2016 și Legii 190/2018

Anexa Nr. 1 La Partea I

Teren

Nr cadastral	Suprafaţa (mp)*	Observaţii / Referinţe
	10.000	

* Suprafaţa este determinată in planul de proiecţie Stereo 70.

DETALII LINIARE IMOBIL

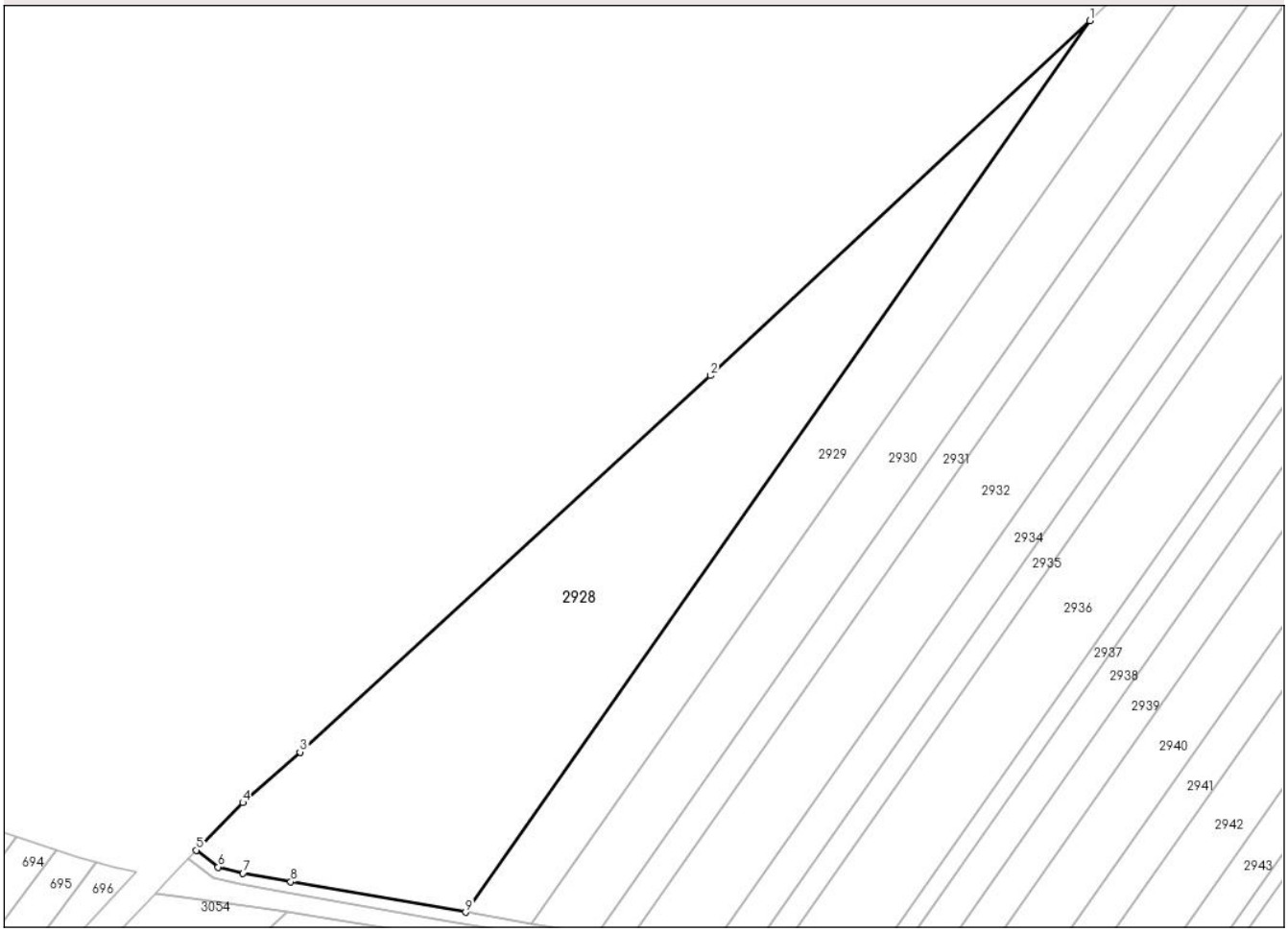

Date referitoare la teren

Crt	Categorie folosință	Intra vilan	Suprafaţa (mp)	Tarla	Parcelă	Nr. topo	Observaţii / Referinţe
1	arabil	NU	10.000	47	931	-	

Lungime Segmente
1) Valorile lungimilor segmentelor sunt obţinute din proiecţie în plan.

Punct început	X / Y	Punct sfârşit	X / Y	Lungime segment (** (m)
1	504.663,042 346.492,603	2	504.561,875 346.398,015	138.498
2	504.561,875 346.398,015	3	504.452,374 346.297,709	148.498
3	504.452,374 346.297,709	4	504.437,151 346.284,215	20.343
4	504.437,151 346.284,215	5	504.424,763 346.271,545	17.72
5	504.424,763 346.271,545	6	504.430,498 346.267,045	7.29

Document care conține date cu caracter personal, protejat de prevederile Regulamentului (UE) nr. 679/2016 și Legii 190/2018

Punct început	X / Y	Punct sfârşit	X / Y	Lungime segment (** (m)
6	504.430,498 346.267,045	7	504.437,183 346.265,398	6.885
7	504.437,183 346.265,398	8	504.449,925 346.263,165	12.936
8	504.449,925 346.263,165	9	504.496,521 346.255,037	47.3
9	504.496,521 346.255,037	1	504.663,042 346.492,603	290.115

** Lungimile segmentelor sunt determinate în planul de proiecţie Stereo 70 şi sunt rotunjite la 1 milimetru.
*** Distanţa dintre puncte este formată din segmente cumulate ce sunt mai mici decât valoarea 1 milimetru.

Document care conține date cu caracter personal, protejat de prevederile Regulamentului (UE) nr. 679/2016 și Legii 190/2018

DATE DESPRE IMOBILUL NR. 2929

Oficiul de Cadastru şi Publicitate Imobiliară ARGES
Biroul de Cadastru şi Publicitate Imobiliară Costesti

A. Partea I. Descrierea imobilului

TEREN Extravilan

Adresa: Jud. Arges

Nr. Crt	Nr cadastral Nr. topografic	Suprafaţa* (mp)	Observaţii / Referinţe
A1		5.200	Sector cadastral:10 Teren neimprejmuit;

B. Partea II. Proprietari şi acte

Inscrieri privitoare la dreptul de proprietate şi alte drepturi reale		Referinţe
/		
Act Administrativ nr. 101051, din 12/11/1997 emis de CJPSDPAT ARGEŞ (Certificat de deces nr.18 din data 19.04.2004, eliberat de Primaria Comunei Negrași);		
B1	Intabulare, drept de PROPRIETATE, dobandit prin Reconstituire, cota actuala 1/1, cota initiala 1/1	A1
	1) **ARCAN F GHEORGHE**, lipsă CNP DEFUNCT:Da	

C. Partea III. SARCINI .

Inscrieri privind dezmembramintele dreptului de proprietate, drepturi reale de garanţie şi sarcini	Referinţe
NU SUNT	

Anexa Nr. 1 La Partea I

Teren

Nr cadastral	Suprafaţa (mp)*	Observaţii / Referinţe
	5.200	

* Suprafaţa este determinată in planul de proiecţie Stereo 70.

DETALII LINIARE IMOBIL

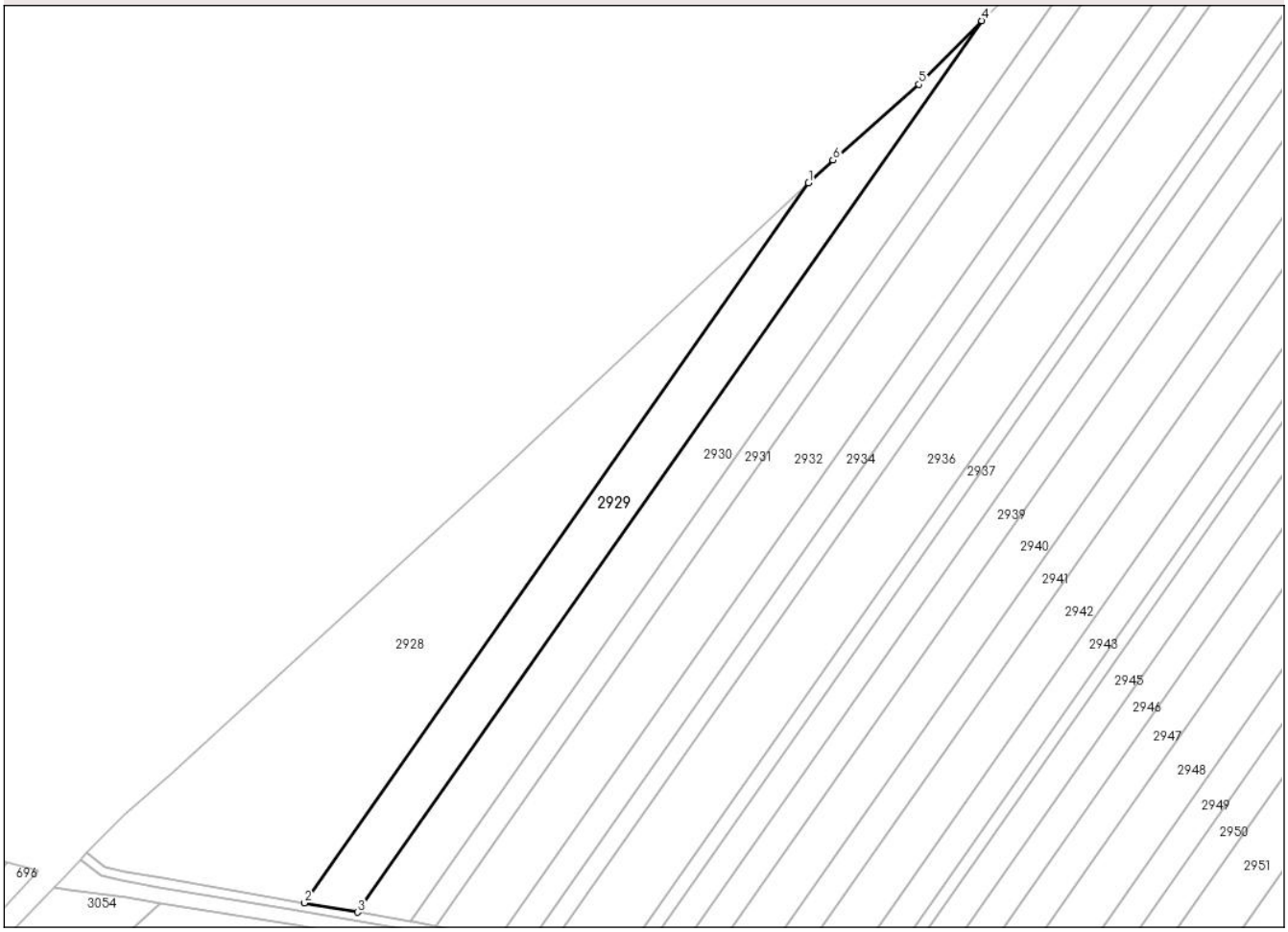

Date referitoare la teren

Crt	Categorie folosință	Intra vilan	Suprafaţa (mp)	Tarla	Parcelă	Nr. topo	Observaţii / Referinţe
1	arabil	NU	5.200	47	931	-	În act se regăsește T5,P47

Lungime Segmente
1) Valorile lungimilor segmentelor sunt obţinute din proiecţie în plan.

Punct început	X / Y	Punct sfârşit	X / Y	Lungime segment (** (m)
1	504.663,042 346.492,603	2	504.496,521 346.255,037	290.115
2	504.496,521 346.255,037	3	504.514,084 346.251,974	17.828
3	504.514,084 346.251,974	4	504.720,229 346.546,069	359.148
4	504.720,229 346.546,069	5	504.699,494 346.525,077	29.506
5	504.699,494 346.525,077	6	504.671,069 346.500,108	37.834

Document care conține date cu caracter personal, protejat de prevederile Regulamentului (UE) nr. 679/2016 și Legii 190/2018

Punct început	X / Y	Punct sfârşit	X / Y	Lungime segment (** (m)
6	504.671,069 346.500,108	1	504.663,042 346.492,603	10.989

** Lungimile segmentelor sunt determinate în planul de proiecţie Stereo 70 şi sunt rotunjite la 1 milimetru.
*** Distanţa dintre puncte este formată din segmente cumulate ce sunt mai mici decât valoarea 1 milimetru.

Document care conține date cu caracter personal, protejat de prevederile Regulamentului (UE) nr. 679/2016 și Legii 190/2018

DATE DESPRE IMOBILUL NR. 2930

Oficiul de Cadastru şi Publicitate Imobiliară ARGES
Biroul de Cadastru şi Publicitate Imobiliară Costesti

A. Partea I. Descrierea imobilului

TEREN Extravilan

Adresa: Jud. Arges

Nr. Crt	Nr cadastral Nr. topografic	Suprafaţa* (mp)	Observaţii / Referinţe
A1		6.400	Sector cadastral:10 Teren neimprejmuit;

B. Partea II. Proprietari şi acte

Inscrieri privitoare la dreptul de proprietate şi alte drepturi reale		Referinţe
/		
Act Administrativ nr. 51625, din 24/08/1994 emis de CJPSDPAT ARGES (Certificat de deces nr.18 din data 06.04.2012, eliberat de Primaria Comunei Negrași; Certificat de deces nr.2827 din data 15.11.2021, eliberat de SPCLEP Pitesti);		
B1	Intabulare, drept de PROPRIETATE, dobandit prin Reconstituire, cota actuala 1/1, cota initiala 1/1	A1
	1) **IORDACHE D DUMITRA** DEFUNCT:Da 2) **TICU ILINCA** 3) **ARCAN GHERGHINA** DEFUNCT:Da 4) **DRAGOMIR STANA** 5) **MAZILU NICULINA**	

C. Partea III. SARCINI .

Inscrieri privind dezmembramintele dreptului de proprietate, drepturi reale de garanţie şi sarcini	Referinţe
NU SUNT	

Document care conține date cu caracter personal, protejat de prevederile Regulamentului (UE) nr. 679/2016 și Legii 190/2018

Anexa Nr. 1 La Partea I

Teren

Nr cadastral	Suprafaţa (mp)*	Observaţii / Referinţe
	6.400	

* Suprafaţa este determinată in planul de proiecţie Stereo 70.

DETALII LINIARE IMOBIL

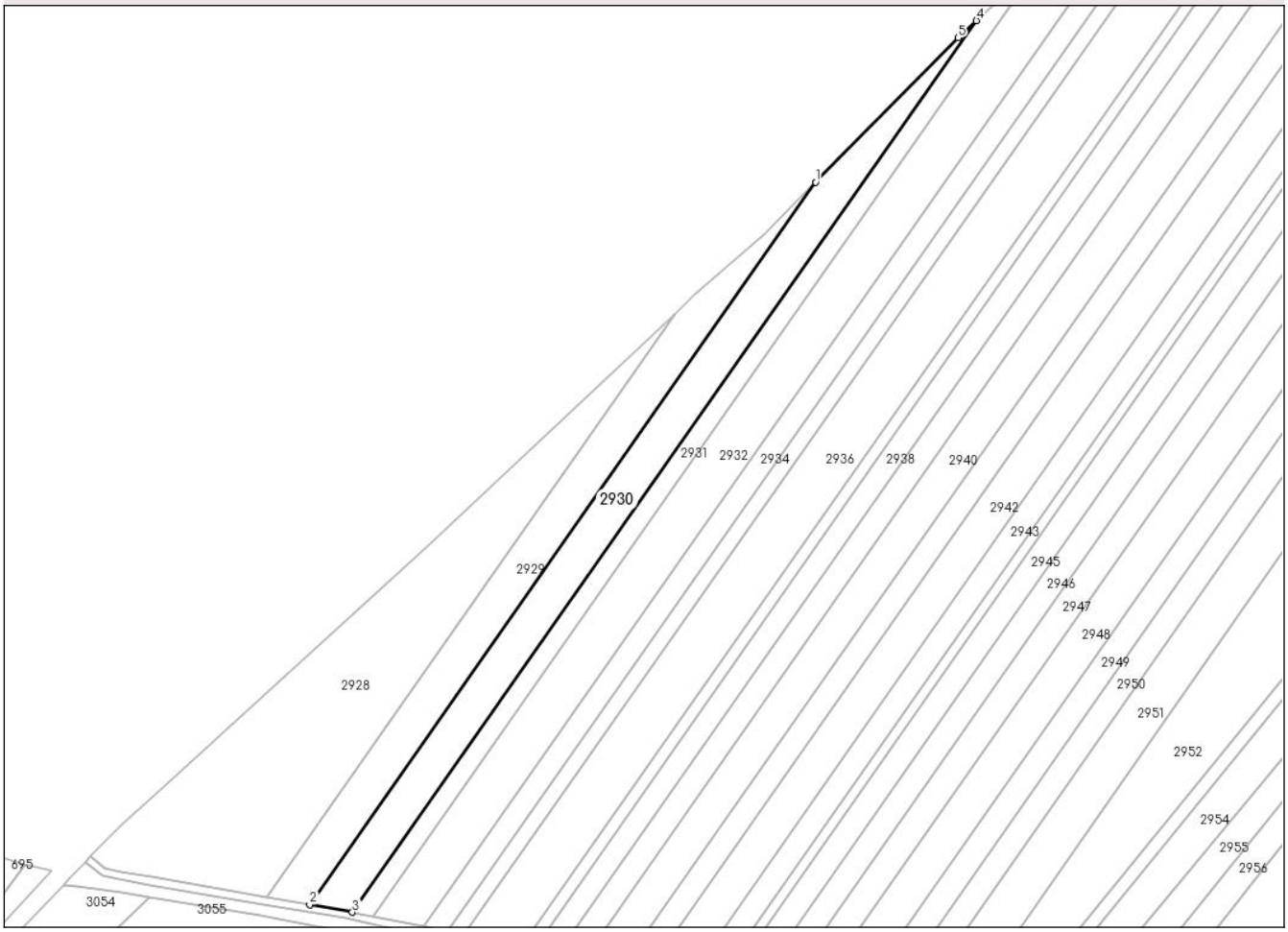

Date referitoare la teren

Crt	Categorie folosință	Intra vilan	Suprafaţa (mp)	Tarla	Parcelă	Nr. topo	Observaţii / Referinţe
1	arabil	NU	6.400	47	931	-	În act se regăsește P967

Lungime Segmente
1) Valorile lungimilor segmentelor sunt obţinute din proiecţie în plan.

Punct început	X / Y	Punct sfârşit	X / Y	Lungime segment (** (m)
1	504.720,229 346.546,069	2	504.514,084 346.251,974	359.148
2	504.514,084 346.251,974	3	504.531,399 346.248,954	17.576
3	504.531,399 346.248,954	4	504.785,715 346.611,772	443.073
4	504.785,715 346.611,772	5	504.778,259 346.604,82	10.194
5	504.778,259 346.604,82	1	504.720,229 346.546,069	82.578

Document care conține date cu caracter personal, protejat de prevederile Regulamentului (UE) nr. 679/2016 și Legii 190/2018

** Lungimile segmentelor sunt determinate în planul de proiecţie Stereo 70 şi sunt rotunjite la 1 milimetru.
*** Distanţa dintre puncte este formată din segmente cumulate ce sunt mai mici decât valoarea 1 milimetru.

DATE DESPRE IMOBILUL NR. 2931

Oficiul de Cadastru şi Publicitate Imobiliară ARGES
Biroul de Cadastru şi Publicitate Imobiliară Costesti

A. Partea I. Descrierea imobilului

TEREN Extravilan

Adresa: Jud. Arges

Nr. Crt	Nr cadastral Nr. topografic	Suprafaţa* (mp)	Observaţii / Referinţe
A1		3.600	Sector cadastral:10 Teren neimprejmuit;

B. Partea II. Proprietari şi acte

Inscrieri privitoare la dreptul de proprietate şi alte drepturi reale		Referinţe
/		
Act Notarial nr. 319, din 28/02/2024 emis de BIN CARMEN GRECU (Certificat de mostenitor nr.79/28.02.2024 emis de BIN GRECU CARMEN; Act administrativ nr.41655/11.04.1994 emis de CJPSDPAT ARGEȘ);		
B1	Intabulare, drept de PROPRIETATEbun propriu , dobandit prin Iesire Din Indiviziune, cota actuala 1/1, cota initiala 1/1	A1
	1) **IONITA RADU**	

C. Partea III. SARCINI .

Inscrieri privind dezmembramintele dreptului de proprietate, drepturi reale de garanţie şi sarcini	Referinţe
NU SUNT	

Document care conține date cu caracter personal, protejat de prevederile Regulamentului (UE) nr. 679/2016 și Legii 190/2018

Anexa Nr. 1 La Partea I

Teren

Nr cadastral	Suprafaţa (mp)*	Observaţii / Referinţe
	3.600	

* Suprafaţa este determinată in planul de proiecţie Stereo 70.

DETALII LINIARE IMOBIL

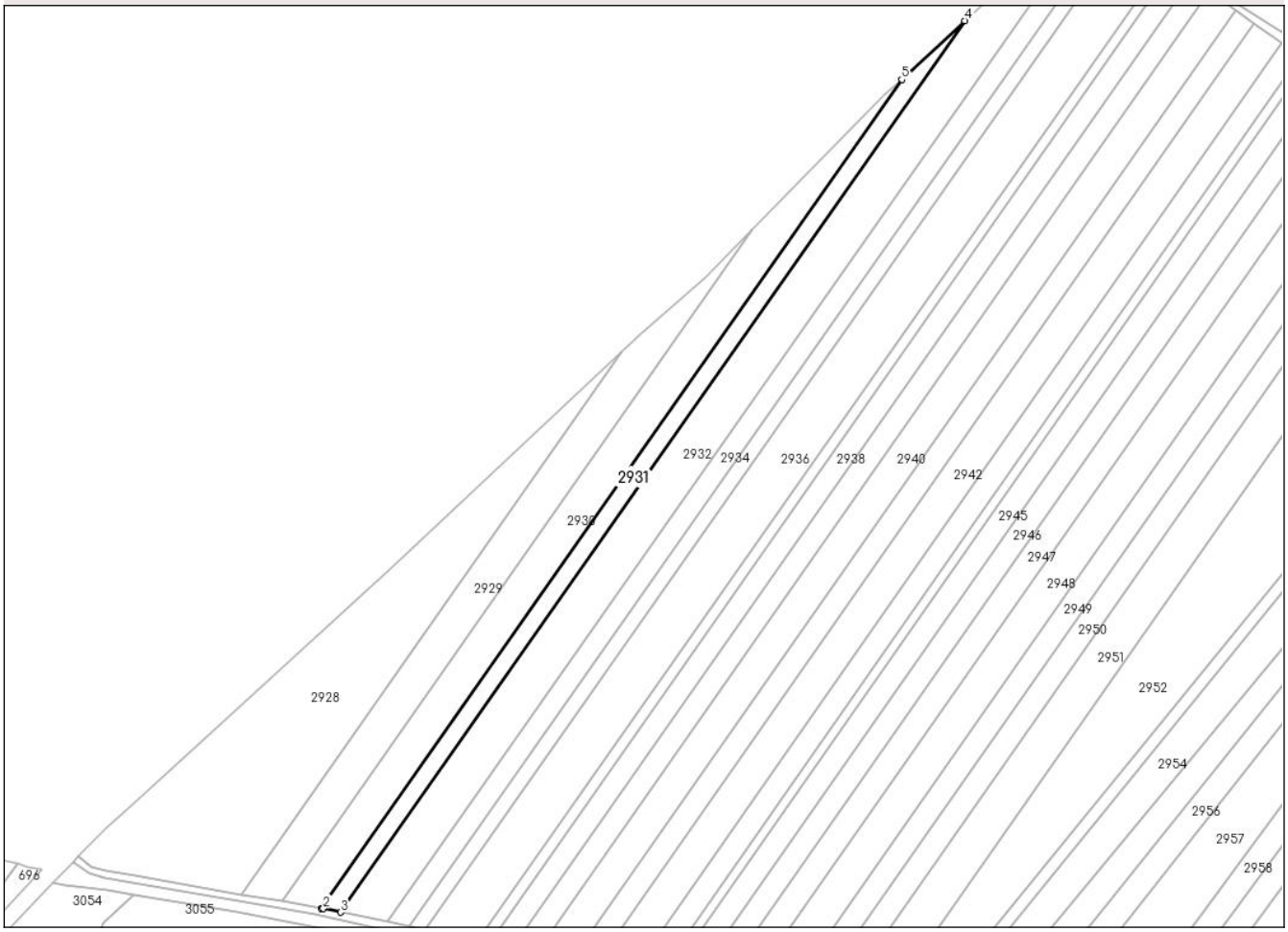

Date referitoare la teren

Crt	Categorie folosință	Intra vilan	Suprafaţa (mp)	Tarla	Parcelă	Nr. topo	Observaţii / Referinţe
1	arabil	NU	3.600	47	931	-	În act se regăsește P967

Lungime Segmente
1) Valorile lungimilor segmentelor sunt obţinute din proiecţie în plan.

Punct început	X / Y	Punct sfârşit	X / Y	Lungime segment (** (m)
1	504.531,399 346.248,954	2	504.532,182 346.248,817	0.795
2	504.532,182 346.248,817	3	504.539,762 346.247,245	7.741
3	504.539,762 346.247,245	4	504.813,312 346.637,503	476.583
4	504.813,312 346.637,503	5	504.785,715 346.611,772	37.732
5	504.785,715 346.611,772	1	504.531,399 346.248,954	443.073

Document care conține date cu caracter personal, protejat de prevederile Regulamentului (UE) nr. 679/2016 și Legii 190/2018

** Lungimile segmentelor sunt determinate în planul de proiecţie Stereo 70 şi sunt rotunjite la 1 milimetru.
*** Distanţa dintre puncte este formată din segmente cumulate ce sunt mai mici decât valoarea 1 milimetru.

DATE DESPRE IMOBILUL NR. 2932

Oficiul de Cadastru şi Publicitate Imobiliară ARGES
Biroul de Cadastru şi Publicitate Imobiliară Costesti

A. Partea I. Descrierea imobilului

TEREN Extravilan

Adresa: Jud. Arges, SAT BIRLOGU

Nr. Crt	Nr cadastral Nr. topografic	Suprafaţa* (mp)	Observaţii / Referinţe
A1	80260	10.000	Sector cadastral:10 Teren neimprejmuit;

B. Partea II. Proprietari şi acte

Inscrieri privitoare la dreptul de proprietate şi alte drepturi reale		Referinţe
11652 / 11/12/2012		
Act Notarial nr. 1249, din 03/12/2012 emis de N.P. CIOCANEL CARMEN VIORELA;		
B3	Intabulare, drept de PROPRIETATEbun propriu,, dobandit prin Conventie, cota actuala 1/1, cota initiala 1/1	A1
	1) **ROCEANU EMIL**, ,necasatorit	

C. Partea III. SARCINI .

Inscrieri privind dezmembramintele dreptului de proprietate, drepturi reale de garanţie şi sarcini	Referinţe
NU SUNT	

Anexa Nr. 1 La Partea I

Teren

Nr cadastral	Suprafaţa (mp)*	Observaţii / Referinţe
80260	10.000	

* Suprafaţa este determinată in planul de proiecţie Stereo 70.

DETALII LINIARE IMOBIL

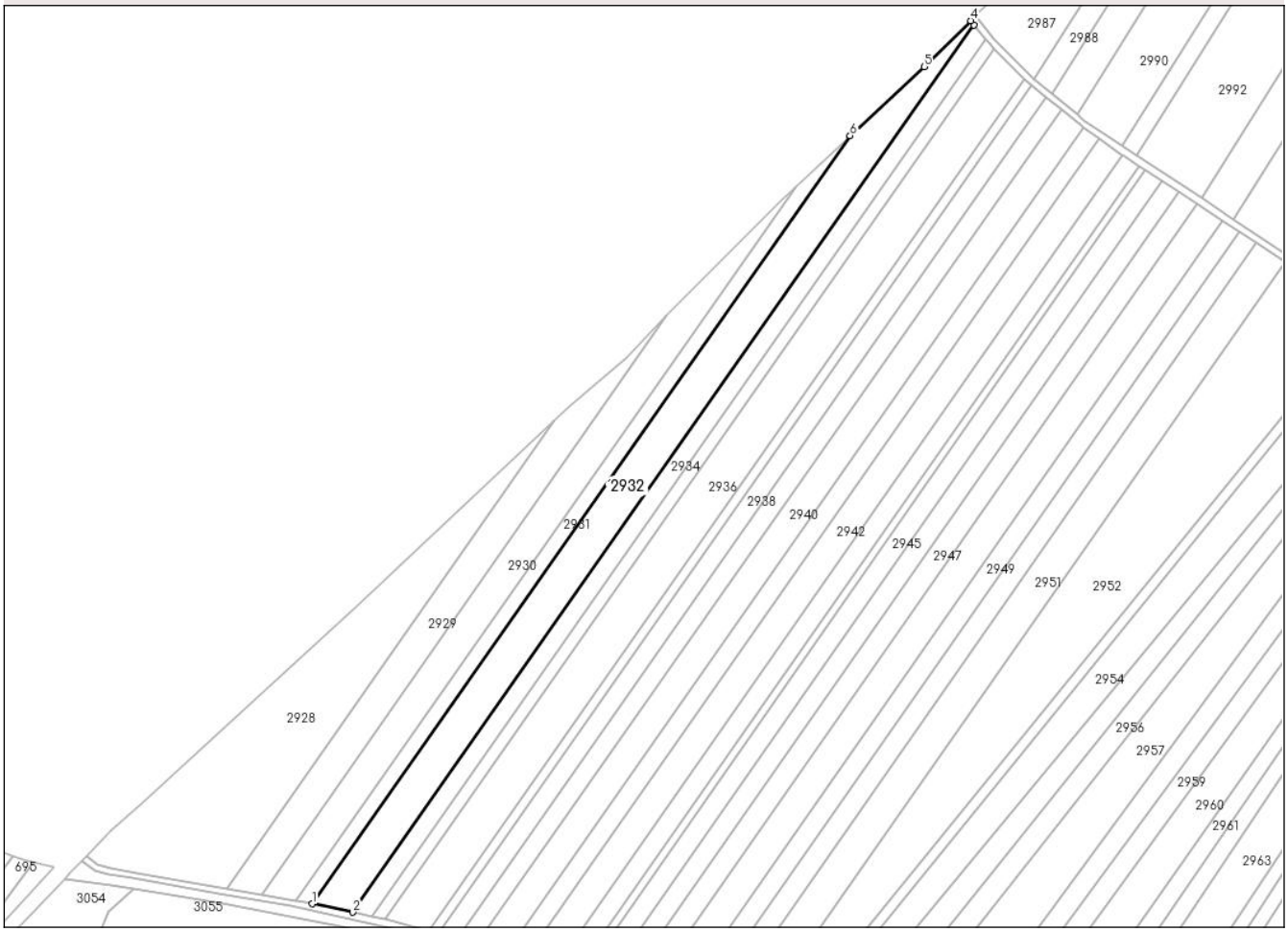

Date referitoare la teren

Crt	Categorie folosință	Intra vilan	Suprafaţa (mp)	Tarla	Parcelă	Nr. topo	Observaţii / Referinţe
1	arabil	NU	10.000	47	931	-	

Lungime Segmente
1) Valorile lungimilor segmentelor sunt obţinute din proiecţie în plan.

Punct început	X / Y	Punct sfârşit	X / Y	Lungime segment (** (m)
1	504.539,762 346.247,245	2	504.560,332 346.242,977	21.008
2	504.560,332 346.242,977	3	504.876,337 346.693,804	550.549
3	504.876,337 346.693,804	4	504.874,615 346.695,927	2.734
4	504.874,615 346.695,927	5	504.850,99 346.672,633	33.178
5	504.850,99 346.672,633	6	504.813,312 346.637,503	51.515

Document care conține date cu caracter personal, protejat de prevederile Regulamentului (UE) nr. 679/2016 și Legii 190/2018

Punct început	X / Y	Punct sfârşit	X / Y	Lungime segment (** (m)
6	504.813,312 346.637,503	1	504.539,762 346.247,245	476.583

** Lungimile segmentelor sunt determinate în planul de proiecţie Stereo 70 şi sunt rotunjite la 1 milimetru.
*** Distanţa dintre puncte este formată din segmente cumulate ce sunt mai mici decât valoarea 1 milimetru.

Document care conține date cu caracter personal, protejat de prevederile Regulamentului (UE) nr. 679/2016 și Legii 190/2018

DATE DESPRE IMOBILUL NR. 2933

Oficiul de Cadastru şi Publicitate Imobiliară ARGES
Biroul de Cadastru şi Publicitate Imobiliară Costesti

A. Partea I. Descrierea imobilului

TEREN Extravilan

Adresa: Jud. Arges

Nr. Crt	Nr cadastral Nr. topografic	Suprafaţa* (mp)	Observaţii / Referinţe
A1		4.000	Sector cadastral:10 Teren neimprejmuit;

B. Partea II. Proprietari şi acte

Inscrieri privitoare la dreptul de proprietate şi alte drepturi reale		Referinţe
/		
Act Notarial nr. 135, din 09/04/2019 emis de BIN GRECU CARMEN (Act administrativ nr.62583/16.02.1995 emis de CJPSDPAT ARGEȘ);		
B1	Intabulare, drept de PROPRIETATEbun propriu , dobandit prin Succesiune, cota actuala 1/12, cota initiala 1/12	A1
	1) **MARIN MARIOARA**	
B2	Intabulare, drept de PROPRIETATEbun propriu , dobandit prin Succesiune, cota actuala 1/12, cota initiala 1/12	A1
	1) **VLĂSCEANU ELENA**	
B3	Intabulare, drept de PROPRIETATEbun propriu , dobandit prin Succesiune, cota actuala 1/12, cota initiala 1/12	A1
	1) **RĂDULESCU IULIAN**	
B4	Intabulare, drept de PROPRIETATEbun comun , dobandit prin Succesiune, cota actuala 9/12, cota initiala 9/12	A1
	1) **MARIN MARIOARA** 2) **VLĂSCEANU ELENA** 3) **RĂDULESCU IOANA**, lipsă CNP 4) **RĂDULESCU VICTOR**, lipsă CNP 5) **RĂDULESCU IULIAN** 6) **RĂDULESCU LAURENTIU-ANDREI**, lipsă CNP	

C. Partea III. SARCINI .

Inscrieri privind dezmembramintele dreptului de proprietate, drepturi reale de garanţie şi sarcini	Referinţe
NU SUNT	

Document care conține date cu caracter personal, protejat de prevederile Regulamentului (UE) nr. 679/2016 și Legii 190/2018

Anexa Nr. 1 La Partea I

Teren

Nr cadastral	Suprafaţa (mp)*	Observaţii / Referinţe
	4.000	

* Suprafaţa este determinată in planul de proiecţie Stereo 70.

DETALII LINIARE IMOBIL

Date referitoare la teren

Crt	Categorie folosință	Intra vilan	Suprafaţa (mp)	Tarla	Parcelă	Nr. topo	Observaţii / Referinţe
1	arabil	NU	4.000	47	931	-	În act se regăsește P967

Lungime Segmente

1) Valorile lungimilor segmentelor sunt obţinute din proiecţie în plan.

Punct început	X / Y	Punct sfârşit	X / Y	Lungime segment
1	504.840,815 346.110,834	2	504.841,794 346.114,421	3.718
4	504.833,116 346.125,8	5	504.820,722 346.134,946	15.403
7	504.781,758 346.158,223	8	504.755,446 346.173,15	30.251
10	504.697,973 346.200,258	11	504.662,79 346.212,918	37.391
13	504.577,925 346.235,432	14	504.528,766 346.246,463	50.381
16	504.448,638 346.260,179	17	504.436,366 346.262,457	12.482

Punct început	X / Y	Punct sfârşit	X / Y	Lungime segment
2	504.841,794 346.114,421	3	504.841,051 346.117,403	3.073
5	504.820,722 346.134,946	6	504.799,733 346.147,447	24.43
8	504.755,446 346.173,15	9	504.727,777 346.187,581	31.206
11	504.662,79 346.212,918	12	504.629,351 346.221,593	34.546
14	504.528,766 346.246,463	15	504.492,017 346.252,716	37.277
17	504.436,366 346.262,457	18	504.429,461 346.264,125	7.104

Punct început	X / Y	Punct sfârşit	X / Y	Lungime segment
3	504.841,051 346.117,403	4	504.833,116 346.125,8	11.553
6	504.799,733 346.147,447	7	504.781,758 346.158,223	20.958
9	504.727,777 346.187,581	10	504.697,973 346.200,258	32.388
12	504.629,351 346.221,593	13	504.577,925 346.235,432	53.256
15	504.492,017 346.252,716	16	504.448,638 346.260,179	44.016
18	504.429,461 346.264,125	19	504.422,592 346.269,311	8.607

Document care conține date cu caracter personal, protejat de prevederile Regulamentului (UE) nr. 679/2016 și Legii 190/2018

Punct început	X / Y	Punct sfârşit	X / Y	Lungime segment
19	504.422,592 346.269,311	20	504.416,472 346.262,801	8.935
22	504.419,049 346.259,269	23	504.437,586 346.256,872	18.691
25	504.494,146 346.247,635	26	504.554,0 346.236,021	60.97
28	504.692,769 346.195,637	29	504.737,603 346.176,033	48.933
31	504.810,089 346.133,902	32	504.820,069 346.123,674	14.29
34	504.818,164 346.102,391	35	504.811,895 346.092,29	11.888
37	504.783,363 346.065,696	38	504.773,634 346.061,534	10.582
40	504.790,974 346.050,328	41	504.808,224 346.065,623	23.054
43	504.833,526 346.097,01	1	504.840,815 346.110,834	15.628

Punct început	X / Y	Punct sfârşit	X / Y	Lungime segment
20	504.416,472 346.262,801	21	504.413,785 346.260,022	3.866
23	504.437,586 346.256,872	24	504.448,976 346.255,012	11.541
26	504.554,0 346.236,021	27	504.634,471 346.215,777	82.978
29	504.737,603 346.176,033	30	504.798,442 346.141,829	69.795
32	504.820,069 346.123,674	33	504.820,069 346.109,935	13.739
35	504.811,895 346.092,29	36	504.801,457 346.079,334	16.638
38	504.773,634 346.061,534	39	504.765,643 346.060,996	8.009
41	504.808,224 346.065,623	42	504.824,93 346.083,136	24.203

Punct început	X / Y	Punct sfârşit	X / Y	Lungime segment
21	504.413,785 346.260,022	22	504.419,049 346.259,269	5.318
24	504.448,976 346.255,012	25	504.494,146 346.247,635	45.768
27	504.634,471 346.215,777	28	504.692,769 346.195,637	61.679
30	504.798,442 346.141,829	31	504.810,089 346.133,902	14.089
33	504.820,069 346.109,935	34	504.818,164 346.102,391	7.781
36	504.801,457 346.079,334	37	504.783,363 346.065,696	22.658
39	504.765,643 346.060,996	40	504.790,974 346.050,328	27.486
42	504.824,93 346.083,136	43	504.833,526 346.097,01	16.321

** Lungimile segmentelor sunt determinate în planul de proiecţie Stereo 70 şi sunt rotunjite la 1 milimetru.
*** Distanţa dintre puncte este formată din segmente cumulate ce sunt mai mici decât valoarea 1 milimetru.

Document care conține date cu caracter personal, protejat de prevederile Regulamentului (UE) nr. 679/2016 și Legii 190/2018

DATE DESPRE IMOBILUL NR. 2934

Oficiul de Cadastru şi Publicitate Imobiliară ARGES
Biroul de Cadastru şi Publicitate Imobiliară Costesti

A. Partea I. Descrierea imobilului

TEREN Extravilan

Adresa: Jud. Arges

Nr. Crt	Nr cadastral Nr. topografic	Suprafaţa* (mp)	Observaţii / Referinţe
A1		5.000	Sector cadastral:10 Teren neimprejmuit;

B. Partea II. Proprietari şi acte

Inscrieri privitoare la dreptul de proprietate şi alte drepturi reale		Referinţe
/		
Act Administrativ nr. 103003, din 11/02/1998 emis de CJPSDPAT ARGES;		
B1	Intabulare, drept de PROPRIETATE, dobandit prin Reconstituire, cota actuala 1/1, cota initiala 1/1	A1
	1) **MIHAILA MARIA**, lipsă CNP	

C. Partea III. SARCINI .

Inscrieri privind dezmembramintele dreptului de proprietate, drepturi reale de garanţie şi sarcini	Referinţe
NU SUNT	

Document care conține date cu caracter personal, protejat de prevederile Regulamentului (UE) nr. 679/2016 și Legii 190/2018

Anexa Nr. 1 La Partea I

Teren

Nr cadastral	Suprafaţa (mp)*	Observaţii / Referinţe
	5.000	

* Suprafaţa este determinată in planul de proiecţie Stereo 70.

DETALII LINIARE IMOBIL

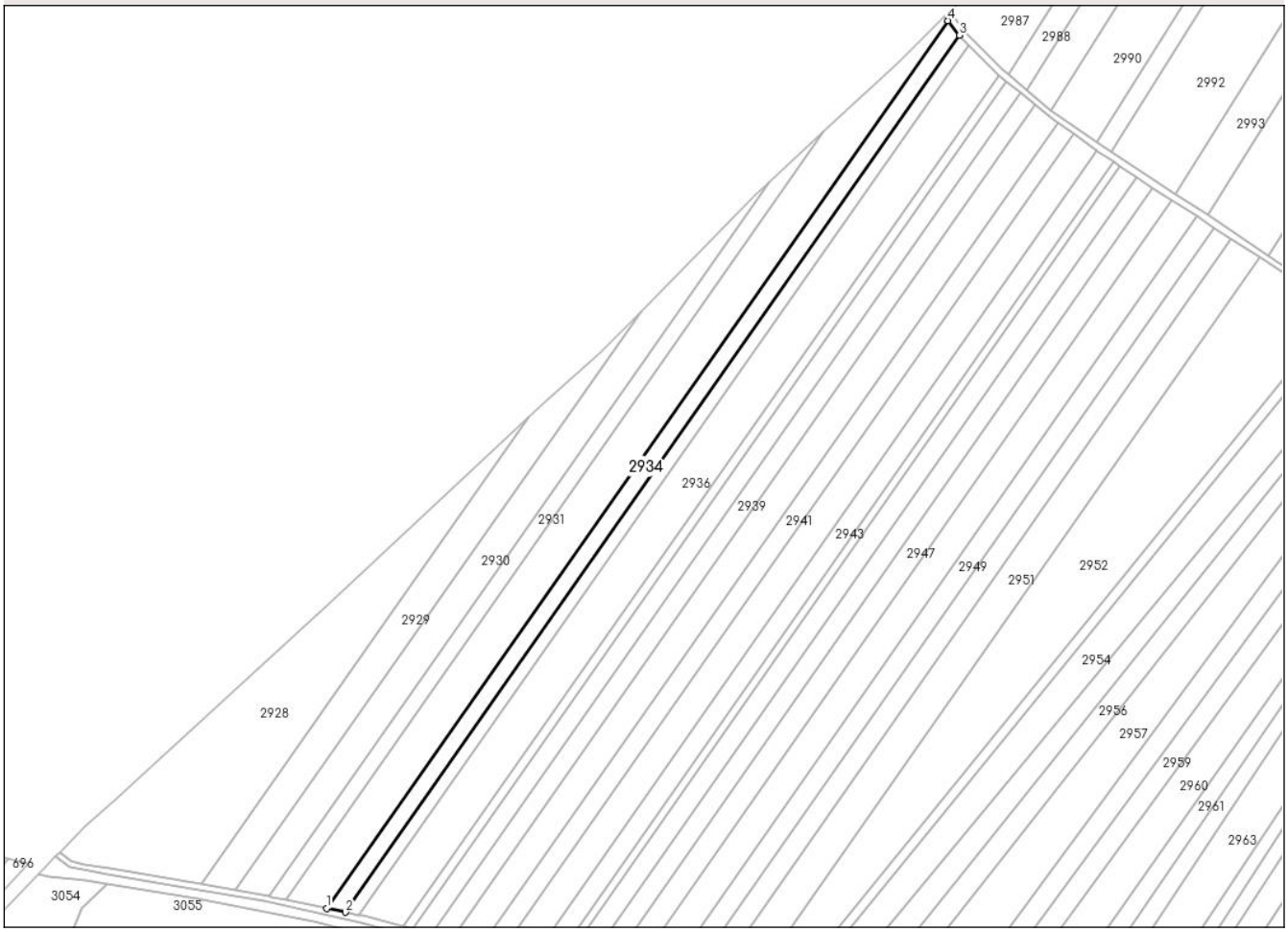

Date referitoare la teren

Crt	Categorie folosință	Intra vilan	Suprafaţa (mp)	Tarla	Parcelă	Nr. topo	Observaţii / Referinţe
1	arabil	NU	5.000	47	931	-	În act se regăsește T1,P6

Lungime Segmente
1) Valorile lungimilor segmentelor sunt obţinute din proiecţie în plan.

Punct început	X / Y	Punct sfârşit	X / Y	Lungime segment (** (m)
1	504.560,332 346.242,977	2	504.570,073 346.240,957	9.948
2	504.570,073 346.240,957	3	504.882,321 346.686,424	544.003
3	504.882,321 346.686,424	4	504.876,337 346.693,804	9.501
4	504.876,337 346.693,804	1	504.560,332 346.242,977	550.549

Document care conține date cu caracter personal, protejat de prevederile Regulamentului (UE) nr. 679/2016 și Legii 190/2018

** Lungimile segmentelor sunt determinate în planul de proiecţie Stereo 70 şi sunt rotunjite la 1 milimetru.
*** Distanţa dintre puncte este formată din segmente cumulate ce sunt mai mici decât valoarea 1 milimetru.

Document care conține date cu caracter personal, protejat de prevederile Regulamentului (UE) nr. 679/2016 și Legii 190/2018

DATE DESPRE IMOBILUL NR. 2935

Oficiul de Cadastru şi Publicitate Imobiliară ARGES
Biroul de Cadastru şi Publicitate Imobiliară Costesti

A. Partea I. Descrierea imobilului

TEREN Extravilan

Adresa: Jud. Arges

Nr. Crt	Nr cadastral Nr. topografic	Suprafaţa* (mp)	Observaţii / Referinţe
A1		3.465	Sector cadastral:10 Teren neimprejmuit;

B. Partea II. Proprietari şi acte

Inscrieri privitoare la dreptul de proprietate şi alte drepturi reale		Referinţe
/		
Act Notarial nr. 1282, din 21/05/2004 emis de BNP CRACIUN IRINA (Act administrativ nr.63720/04.05.1995 emis de CJPSDPAT ARGEȘ);		
B1	Intabulare, drept de PROPRIETATEbun propriu , dobandit prin Iesire Din Indiviziune, cota actuala 1/1, cota initiala 1/1	A1
	1) **ION N FLOREA**, lipsă CNP	

C. Partea III. SARCINI .

Inscrieri privind dezmembramintele dreptului de proprietate, drepturi reale de garanţie şi sarcini	Referinţe
NU SUNT	

Document care conține date cu caracter personal, protejat de prevederile Regulamentului (UE) nr. 679/2016 și Legii 190/2018

Anexa Nr. 1 La Partea I

Teren

Nr cadastral	Suprafaţa (mp)*	Observaţii / Referinţe
	3.465	

* Suprafaţa este determinată in planul de proiecţie Stereo 70.

DETALII LINIARE IMOBIL

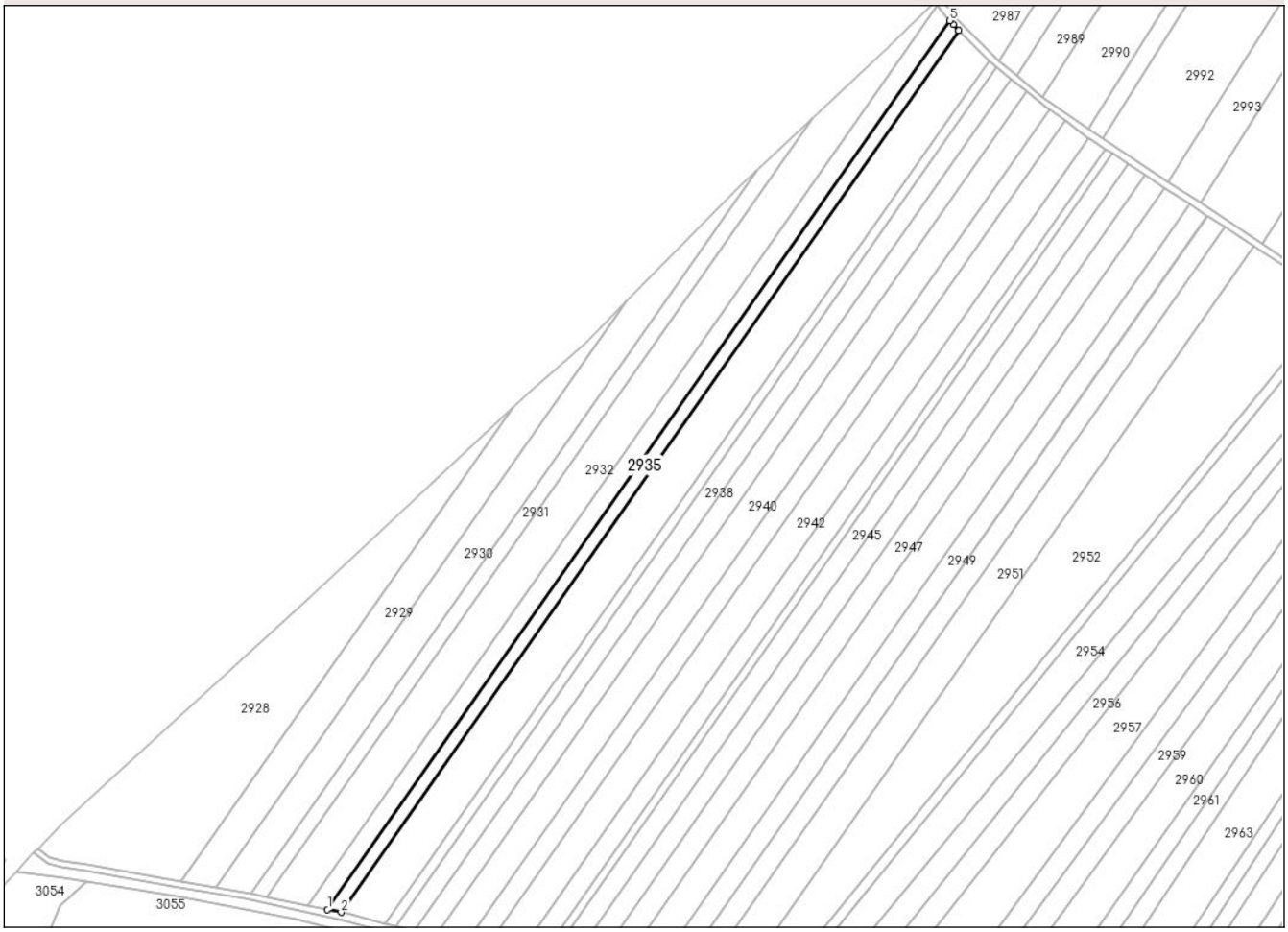

Date referitoare la teren

Crt	Categorie folosință	Intra vilan	Suprafaţa (mp)	Tarla	Parcelă	Nr. topo	Observaţii / Referinţe
1	arabil	NU	3.465	47	931	-	

Lungime Segmente
1) Valorile lungimilor segmentelor sunt obţinute din proiecţie în plan.

Punct început	X / Y	Punct sfârşit	X / Y	Lungime segment (** (m)
1	504.570,073 346.240,957	2	504.576,891 346.239,543	6.963
2	504.576,891 346.239,543	3	504.886,741 346.681,588	539.825
3	504.886,741 346.681,588	4	504.883,951 346.684,414	3.971
4	504.883,951 346.684,414	5	504.882,321 346.686,424	2.588
5	504.882,321 346.686,424	1	504.570,073 346.240,957	544.003

Document care conține date cu caracter personal, protejat de prevederile Regulamentului (UE) nr. 679/2016 și Legii 190/2018

** Lungimile segmentelor sunt determinate în planul de proiecţie Stereo 70 şi sunt rotunjite la 1 milimetru.
*** Distanţa dintre puncte este formată din segmente cumulate ce sunt mai mici decât valoarea 1 milimetru.

DATE DESPRE IMOBILUL NR. 2936

Oficiul de Cadastru şi Publicitate Imobiliară ARGES
Biroul de Cadastru şi Publicitate Imobiliară Costesti

A. Partea I. Descrierea imobilului

TEREN Extravilan

Adresa: Jud. Arges

Nr. Crt	Nr cadastral Nr. topografic	Suprafaţa* (mp)	Observaţii / Referinţe
A1		11.575	Sector cadastral:10 Teren neimprejmuit;

B. Partea II. Proprietari şi acte

Inscrieri privitoare la dreptul de proprietate şi alte drepturi reale		Referinţe
/		
Act Administrativ nr. 123329, din 12/08/2003 emis de CJPSDPAT ARGEŞ;		
B1	Intabulare, drept de PROPRIETATE, dobandit prin Reconstituire, cota actuala 1/1, cota initiala 1/1	A1
	1) **VOICU R ELENA**, lipsă CNP	

C. Partea III. SARCINI .

Inscrieri privind dezmembramintele dreptului de proprietate, drepturi reale de garanţie şi sarcini	Referinţe
NU SUNT	

Document care conține date cu caracter personal, protejat de prevederile Regulamentului (UE) nr. 679/2016 și Legii 190/2018

Anexa Nr. 1 La Partea I

Teren

Nr cadastral	Suprafaţa (mp)*	Observaţii / Referinţe
	11.575	

* Suprafaţa este determinată in planul de proiecţie Stereo 70.

DETALII LINIARE IMOBIL

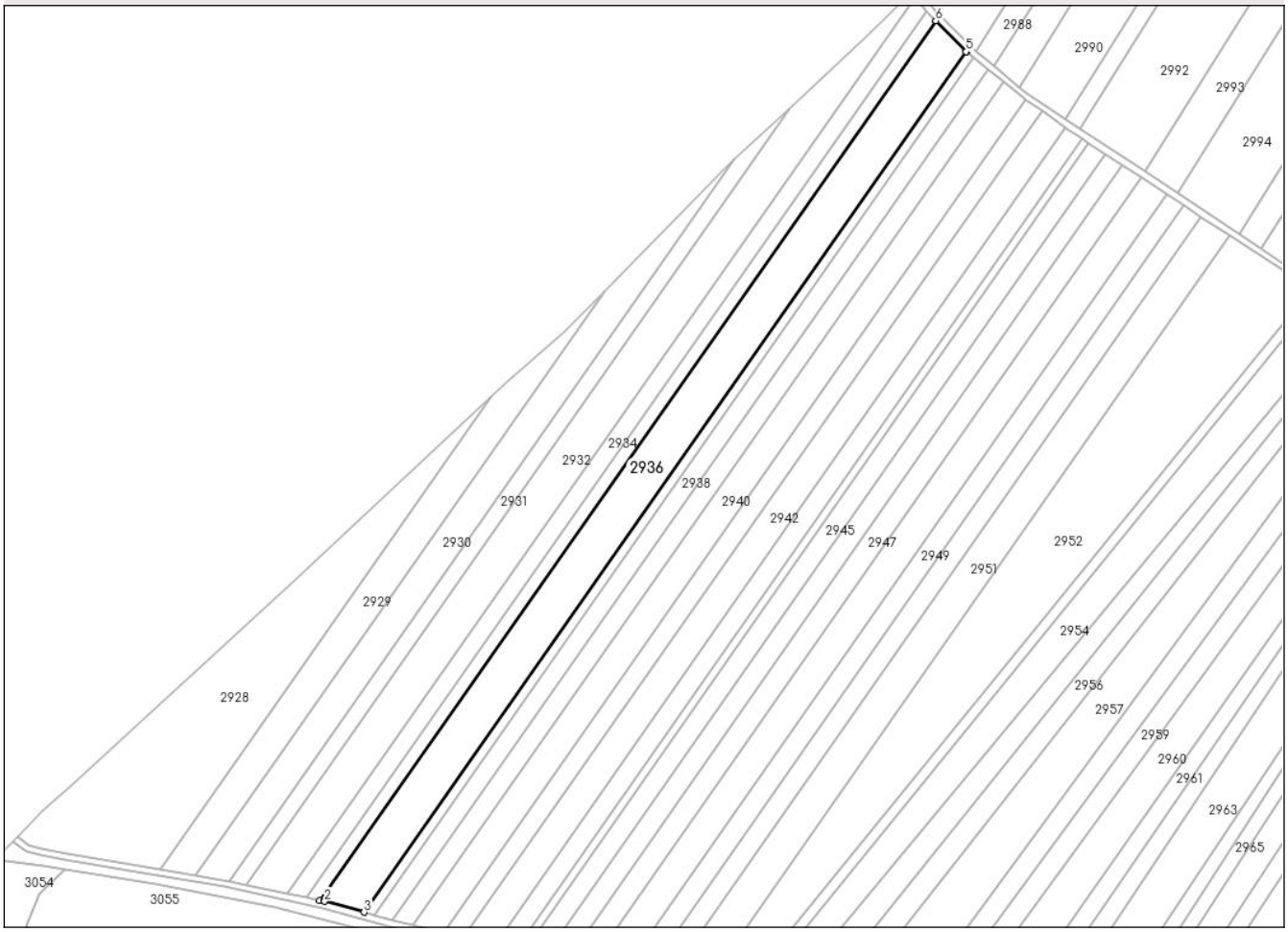

Date referitoare la teren

Crt	Categorie folosință	Intra vilan	Suprafaţa (mp)	Tarla	Parcelă	Nr. topo	Observaţii / Referinţe
1	arabil	NU	11.575	47	931	-	

Lungime Segmente
1) Valorile lungimilor segmentelor sunt obţinute din proiecţie în plan.

Punct început	X / Y	Punct sfârşit	X / Y	Lungime segment (** (m)
1	504.576,891 346.239,543	2	504.579,319 346.239,039	2.48
2	504.579,319 346.239,039	3	504.599,242 346.233,65	20.639
3	504.599,242 346.233,65	4	504.902,238 346.665,917	527.884
4	504.902,238 346.665,917	5	504.902,138 346.665,998	0.129
5	504.902,138 346.665,998	6	504.886,741 346.681,588	21.912

Document care conține date cu caracter personal, protejat de prevederile Regulamentului (UE) nr. 679/2016 și Legii 190/2018

Punct început	X / Y	Punct sfârşit	X / Y	Lungime segment (** (m)
6	504.886,741 346.681,588	1	504.576,891 346.239,543	539.825

** Lungimile segmentelor sunt determinate în planul de proiecţie Stereo 70 şi sunt rotunjite la 1 milimetru.
*** Distanţa dintre puncte este formată din segmente cumulate ce sunt mai mici decât valoarea 1 milimetru.

Document care conține date cu caracter personal, protejat de prevederile Regulamentului (UE) nr. 679/2016 și Legii 190/2018

DATE DESPRE IMOBILUL NR. 2937

Oficiul de Cadastru şi Publicitate Imobiliară ARGES
Biroul de Cadastru şi Publicitate Imobiliară Costesti

A. Partea I. Descrierea imobilului

TEREN Extravilan

Adresa: Jud. Arges

Nr. Crt	Nr cadastral Nr. topografic	Suprafaţa* (mp)	Observaţii / Referinţe
A1		2.500	Sector cadastral:10 Teren neimprejmuit;

B. Partea II. Proprietari şi acte

Inscrieri privitoare la dreptul de proprietate şi alte drepturi reale		Referinţe
/		
Act Notarial nr. 181, din 10/05/2007 emis de BNP GRECU CARMEN (Act administrativ nr.106787/01.04.1999 emis de CJPSDPAT ARGES);		
B1	Intabulare, drept de PROPRIETATEbun propriu , dobandit prin Succesiune, cota actuala 1/1, cota initiala 1/1	A1
	1) **ŞTEFAN F AURELIAN**	

C. Partea III. SARCINI .

Inscrieri privind dezmembramintele dreptului de proprietate, drepturi reale de garanţie şi sarcini	Referinţe
NU SUNT	

Anexa Nr. 1 La Partea I

Teren

Nr cadastral	Suprafaţa (mp)*	Observaţii / Referinţe
	2.500	

* Suprafaţa este determinată in planul de proiecţie Stereo 70.

DETALII LINIARE IMOBIL

Date referitoare la teren

Crt	Categorie folosință	Intra vilan	Suprafaţa (mp)	Tarla	Parcelă	Nr. topo	Observaţii / Referinţe
1	arabil	NU	2.500	47	931	-	

Lungime Segmente

1) Valorile lungimilor segmentelor sunt obţinute din proiecţie în plan.

Punct început	X / Y	Punct sfârşit	X / Y	Lungime segment (** (m)
1	504.599,242 346.233,65	2	504.604,113 346.232,332	5.046
2	504.604,113 346.232,332	3	504.905,94 346.662,931	525.847
3	504.905,94 346.662,931	4	504.902,238 346.665,917	4.756
4	504.902,238 346.665,917	1	504.599,242 346.233,65	527.884

**** Lungimile segmentelor sunt determinate în planul de proiecţie Stereo 70 şi sunt rotunjite la 1 milimetru.**

Document care conține date cu caracter personal, protejat de prevederile Regulamentului (UE) nr. 679/2016 și Legii 190/2018

***** Distanţa dintre puncte este formată din segmente cumulate ce sunt mai mici decât valoarea 1 milimetru.**

DATE DESPRE IMOBILUL NR. 2938

Oficiul de Cadastru şi Publicitate Imobiliară ARGES
Biroul de Cadastru şi Publicitate Imobiliară Costesti

A. Partea I. Descrierea imobilului

TEREN Extravilan

Adresa: Jud. Arges

Nr. Crt	Nr cadastral Nr. topografic	Suprafaţa* (mp)	Observaţii / Referinţe
A1		4.800	Sector cadastral:10 Teren neimprejmuit;

B. Partea II. Proprietari şi acte

Inscrieri privitoare la dreptul de proprietate şi alte drepturi reale		Referinţe
/		
Act Administrativ nr. 51606, din 12/08/1994 emis de CJPSDPAT ARGEŞ;		
B1	Intabulare, drept de PROPRIETATE, dobandit prin Reconstituire, cota actuala 1/1, cota initiala 1/1	A1
	1) **PREDESCU N IOANA**, lipsă CNP	

C. Partea III. SARCINI .

Inscrieri privind dezmembramintele dreptului de proprietate, drepturi reale de garanţie şi sarcini	Referinţe
NU SUNT	

Document care conține date cu caracter personal, protejat de prevederile Regulamentului (UE) nr. 679/2016 și Legii 190/2018

Anexa Nr. 1 La Partea I

Teren

Nr cadastral	Suprafaţa (mp)*	Observaţii / Referinţe
	4.800	

* Suprafaţa este determinată in planul de proiecţie Stereo 70.

DETALII LINIARE IMOBIL

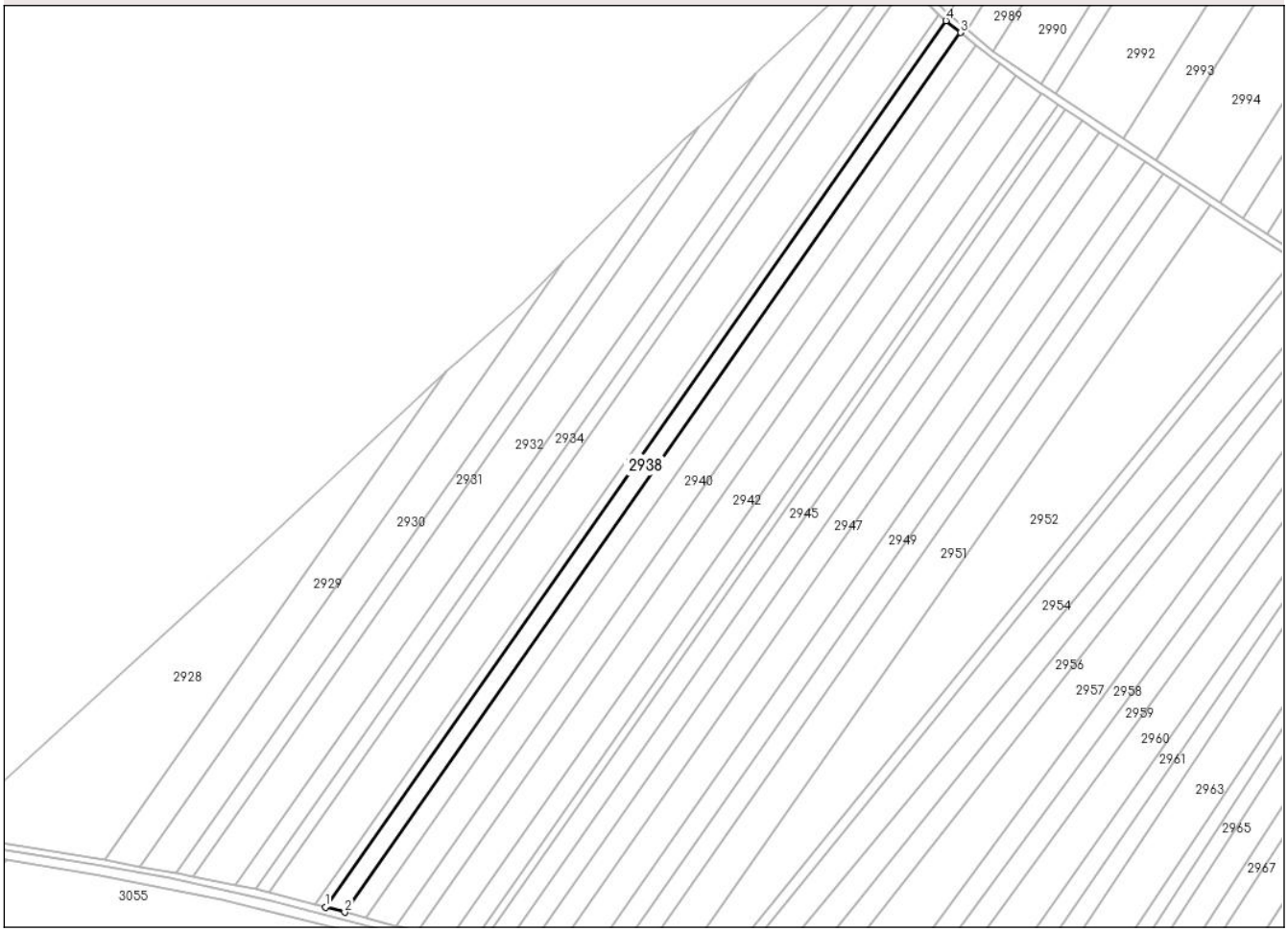

Date referitoare la teren

Crt	Categorie folosință	Intra vilan	Suprafaţa (mp)	Tarla	Parcelă	Nr. topo	Observaţii / Referinţe
1	arabil	NU	4.800	47	931	-	

Lungime Segmente
1) Valorile lungimilor segmentelor sunt obţinute din proiecţie în plan.

Punct început	X / Y	Punct sfârşit	X / Y	Lungime segment (** (m)
1	504.604,113 346.232,332	2	504.613,519 346.229,788	9.744
2	504.613,519 346.229,788	3	504.913,088 346.657,165	521.913
3	504.913,088 346.657,165	4	504.905,94 346.662,931	9.184
4	504.905,94 346.662,931	1	504.604,113 346.232,332	525.847

**** Lungimile segmentelor sunt determinate în planul de proiecţie Stereo 70 şi sunt rotunjite la 1 milimetru.**

Document care conține date cu caracter personal, protejat de prevederile Regulamentului (UE) nr. 679/2016 și Legii 190/2018

***** Distanţa dintre puncte este formată din segmente cumulate ce sunt mai mici decât valoarea 1 milimetru.**

DATE DESPRE IMOBILUL NR. 2939

Oficiul de Cadastru şi Publicitate Imobiliară ARGES
Biroul de Cadastru şi Publicitate Imobiliară Costesti

A. Partea I. Descrierea imobilului

TEREN Extravilan

Adresa: Jud. Arges

Nr. Crt	Nr cadastral Nr. topografic	Suprafaţa* (mp)	Observaţii / Referinţe
A1		5.100	Sector cadastral:10 Teren neimprejmuit;

B. Partea II. Proprietari şi acte

Inscrieri privitoare la dreptul de proprietate şi alte drepturi reale		Referinţe
/		
Act Administrativ nr. 66381, din 14/03/1995 emis de CJPSDPAT ARGES;		
B1	Intabulare, drept de PROPRIETATE, dobandit prin Reconstituire, cota actuala 1/1, cota initiala 1/1	A1
	1) **ALEXANDRU V FLOAREA**, lipsă CNP 2) **ALEXANDRU V FLOREA**, lipsă CNP 3) **ARCAN V MARIA**, lipsă CNP	

C. Partea III. SARCINI .

Inscrieri privind dezmembramintele dreptului de proprietate, drepturi reale de garanţie şi sarcini	Referinţe
NU SUNT	

Document care conține date cu caracter personal, protejat de prevederile Regulamentului (UE) nr. 679/2016 și Legii 190/2018

Anexa Nr. 1 La Partea I

Teren

Nr cadastral	Suprafaţa (mp)*	Observaţii / Referinţe
	5.100	

* Suprafaţa este determinată in planul de proiecţie Stereo 70.

DETALII LINIARE IMOBIL

Date referitoare la teren

Crt	Categorie folosință	Intra vilan	Suprafaţa (mp)	Tarla	Parcelă	Nr. topo	Observaţii / Referinţe
1	arabil	NU	5.100	47	931	-	

Lungime Segmente

1) Valorile lungimilor segmentelor sunt obţinute din proiecţie în plan.

Punct început	X / Y	Punct sfârşit	X / Y	Lungime segment (** (m)
1	504.613,519 346.229,788	2	504.623,658 346.227,157	10.475
2	504.623,658 346.227,157	3	504.920,742 346.650,99	517.584
3	504.920,742 346.650,99	4	504.913,088 346.657,165	9.834
4	504.913,088 346.657,165	1	504.613,519 346.229,788	521.913

**** Lungimile segmentelor sunt determinate în planul de proiecţie Stereo 70 şi sunt rotunjite la 1 milimetru.**

Document care conține date cu caracter personal, protejat de prevederile Regulamentului (UE) nr. 679/2016 și Legii 190/2018

***** Distanţa dintre puncte este formată din segmente cumulate ce sunt mai mici decât valoarea 1 milimetru.**

DATE DESPRE IMOBILUL NR. 2940

Oficiul de Cadastru şi Publicitate Imobiliară ARGES
Biroul de Cadastru şi Publicitate Imobiliară Costesti

A. Partea I. Descrierea imobilului

TEREN Extravilan

Adresa: Jud. Arges

Nr. Crt	Nr cadastral Nr. topografic	Suprafaţa* (mp)	Observaţii / Referinţe
A1		7.500	Sector cadastral:10 Teren neimprejmuit;

B. Partea II. Proprietari şi acte

Inscrieri privitoare la dreptul de proprietate şi alte drepturi reale		Referinţe
/		
Act Administrativ nr. 1504, din 09/05/2025 emis de PRIMARIA NEGRASI;		
B1	Inscrierea posesiei, drept de PROPRIETATE, dobandit prin Lege, cota actuala 1/1, cota initiala 1/1	A1
	1) **NEIDENTIFICAT NEIDENTIFICAT**	
Act Normativ nr. 7, din 13/03/1996 emis de PARLAMENTUL ROMÂNIEI (art.13);		
B2	Se notează mentiunea de proprietar neidentificat	A1

C. Partea III. SARCINI .

Inscrieri privind dezmembramintele dreptului de proprietate, drepturi reale de garanţie şi sarcini	Referinţe
NU SUNT	

Document care conține date cu caracter personal, protejat de prevederile Regulamentului (UE) nr. 679/2016 și Legii 190/2018

Anexa Nr. 1 La Partea I

Teren

Nr cadastral	Suprafaţa (mp)*	Observaţii / Referinţe
	7.500	

* Suprafaţa este determinată in planul de proiecţie Stereo 70.

DETALII LINIARE IMOBIL

Date referitoare la teren

Crt	Categorie folosință	Intra vilan	Suprafaţa (mp)	Tarla	Parcelă	Nr. topo	Observaţii / Referinţe
1	arabil	NU	7.500	47	931	-	

Lungime Segmente
1) Valorile lungimilor segmentelor sunt obţinute din proiecţie în plan.

Punct început	X / Y	Punct sfârşit	X / Y	Lungime segment (** (m)
1	504.623,658 346.227,157	2	504.638,669 346.223,171	15.531
2	504.638,669 346.223,171	3	504.932,181 346.641,908	511.361
3	504.932,181 346.641,908	4	504.930,561 346.643,07	1.994
4	504.930,561 346.643,07	5	504.920,742 346.650,99	12.615
5	504.920,742 346.650,99	1	504.623,658 346.227,157	517.584

Document care conține date cu caracter personal, protejat de prevederile Regulamentului (UE) nr. 679/2016 și Legii 190/2018

** Lungimile segmentelor sunt determinate în planul de proiecţie Stereo 70 şi sunt rotunjite la 1 milimetru.
*** Distanţa dintre puncte este formată din segmente cumulate ce sunt mai mici decât valoarea 1 milimetru.

DATE DESPRE IMOBILUL NR. 2941

Oficiul de Cadastru şi Publicitate Imobiliară ARGES
Biroul de Cadastru şi Publicitate Imobiliară Costesti

A. Partea I. Descrierea imobilului

TEREN Extravilan

Adresa: Jud. Arges

Nr. Crt	Nr cadastral Nr. topografic	Suprafaţa* (mp)	Observaţii / Referinţe
A1		5.000	Sector cadastral:10 Teren neimprejmuit;

B. Partea II. Proprietari şi acte

Inscrieri privitoare la dreptul de proprietate şi alte drepturi reale		Referinţe
/		
Act Administrativ nr. 103003, din 11/02/1998 emis de CJPSDPAT ARGES;		
B1	Intabulare, drept de PROPRIETATE, dobandit prin Reconstituire, cota actuala 1/1, cota initiala 1/1	A1
	1) **MIHAILA MARIA**, lipsă CNP	

C. Partea III. SARCINI .

Inscrieri privind dezmembramintele dreptului de proprietate, drepturi reale de garanţie şi sarcini	Referinţe
NU SUNT	

Document care conține date cu caracter personal, protejat de prevederile Regulamentului (UE) nr. 679/2016 și Legii 190/2018

Anexa Nr. 1 La Partea I

Teren

Nr cadastral	Suprafaţa (mp)*	Observaţii / Referinţe
	5.000	

* Suprafaţa este determinată in planul de proiecţie Stereo 70.

DETALII LINIARE IMOBIL

Date referitoare la teren

Crt	Categorie folosință	Intra vilan	Suprafaţa (mp)	Tarla	Parcelă	Nr. topo	Observaţii / Referinţe
1	arabil	NU	5.000	47	931	-	in act se regăsește P921

Lungime Segmente

1) Valorile lungimilor segmentelor sunt obţinute din proiecţie în plan.

Punct început	X / Y	Punct sfârşit	X / Y	Lungime segment (** (m)
1	504.638,669 346.223,171	2	504.639,85 346.222,857	1.222
2	504.639,85 346.222,857	3	504.648,808 346.220,538	9.253
3	504.648,808 346.220,538	4	504.940,155 346.636,186	507.589
4	504.940,155 346.636,186	5	504.932,181 346.641,908	9.815
5	504.932,181 346.641,908	1	504.638,669 346.223,171	511.361

Document care conține date cu caracter personal, protejat de prevederile Regulamentului (UE) nr. 679/2016 și Legii 190/2018

** Lungimile segmentelor sunt determinate în planul de proiecţie Stereo 70 şi sunt rotunjite la 1 milimetru.
*** Distanţa dintre puncte este formată din segmente cumulate ce sunt mai mici decât valoarea 1 milimetru.

Document care conține date cu caracter personal, protejat de prevederile Regulamentului (UE) nr. 679/2016 și Legii 190/2018

DATE DESPRE IMOBILUL NR. 2942

Oficiul de Cadastru şi Publicitate Imobiliară ARGES
Biroul de Cadastru şi Publicitate Imobiliară Costesti

A. Partea I. Descrierea imobilului

TEREN Extravilan

Adresa: Jud. Arges

Nr. Crt	Nr cadastral Nr. topografic	Suprafaţa* (mp)	Observaţii / Referinţe
A1		7.500	Sector cadastral:10 Teren neimprejmuit;

B. Partea II. Proprietari şi acte

Inscrieri privitoare la dreptul de proprietate şi alte drepturi reale		Referinţe
/		
Act Administrativ nr. 132903, din 16/05/2005 emis de CJPSDPAT ARGEŞ;		
B1	Intabulare, drept de PROPRIETATE, dobandit prin Reconstituire, cota actuala 1/1, cota initiala 1/1	A1
	1) **NISTOR RADU**, lipsă CNP	

C. Partea III. SARCINI .

Inscrieri privind dezmembramintele dreptului de proprietate, drepturi reale de garanţie şi sarcini	Referinţe
NU SUNT	

Document care conține date cu caracter personal, protejat de prevederile Regulamentului (UE) nr. 679/2016 și Legii 190/2018

Anexa Nr. 1 La Partea I

Teren

Nr cadastral	Suprafaţa (mp)*	Observaţii / Referinţe
	7.500	

* Suprafaţa este determinată in planul de proiecţie Stereo 70.

DETALII LINIARE IMOBIL

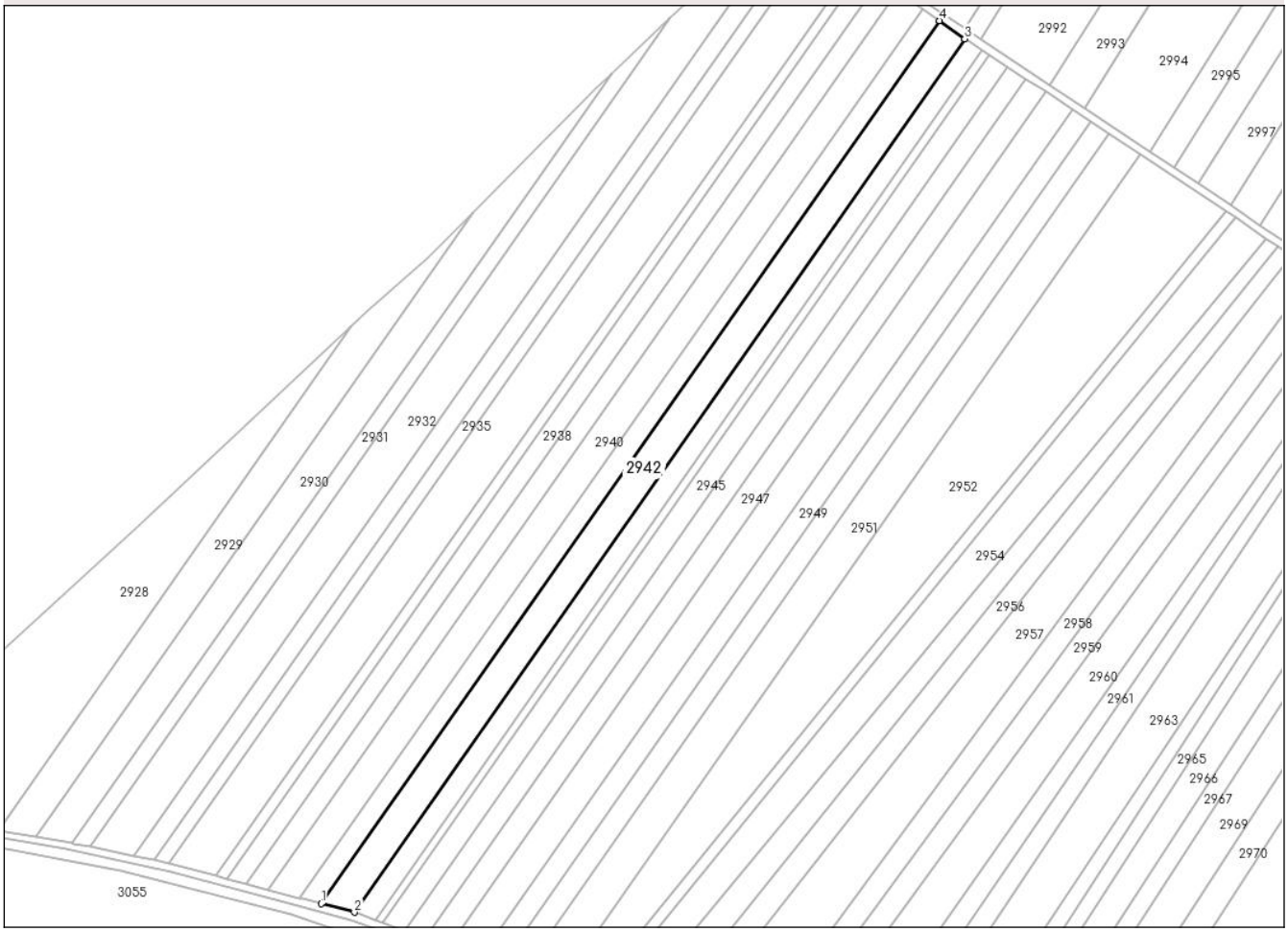

Date referitoare la teren

Crt	Categorie folosință	Intra vilan	Suprafaţa (mp)	Tarla	Parcelă	Nr. topo	Observaţii / Referinţe
1	arabil	NU	7.500	47	931	-	

Lungime Segmente
1) Valorile lungimilor segmentelor sunt obţinute din proiecţie în plan.

Punct început	X / Y	Punct sfârşit	X / Y	Lungime segment (** (m)
1	504.648,808 346.220,538	2	504.664,398 346.216,501	16.104
2	504.664,398 346.216,501	3	504.952,046 346.627,654	501.785
3	504.952,046 346.627,654	4	504.940,155 346.636,186	14.635
4	504.940,155 346.636,186	1	504.648,808 346.220,538	507.589

**** Lungimile segmentelor sunt determinate în planul de proiecţie Stereo 70 şi sunt rotunjite la 1 milimetru.**

Document care conține date cu caracter personal, protejat de prevederile Regulamentului (UE) nr. 679/2016 și Legii 190/2018

***** Distanţa dintre puncte este formată din segmente cumulate ce sunt mai mici decât valoarea 1 milimetru.**

DATE DESPRE IMOBILUL NR. 2943

Oficiul de Cadastru şi Publicitate Imobiliară ARGES
Biroul de Cadastru şi Publicitate Imobiliară Costesti

A. Partea I. Descrierea imobilului

TEREN Extravilan

Adresa: Jud. Arges

Nr. Crt	Nr cadastral Nr. topografic	Suprafaţa* (mp)	Observaţii / Referinţe
A1		5.000	Sector cadastral:10 Teren neimprejmuit;

B. Partea II. Proprietari şi acte

Inscrieri privitoare la dreptul de proprietate şi alte drepturi reale		Referinţe
/		
Act Notarial nr. 96, din 23/03/2004 emis de BNP GRECU CARMEN (Act administrativ nr.105866/05.09.1998 emis de CJPSDPAT ARGES);		
B1	Intabulare, drept de PROPRIETATEbun propriu , dobandit prin Iesire Din Indiviziune, cota actuala 1/1, cota initiala 1/1	A1
	1) **ROCEANU ALEXANDRU**	

C. Partea III. SARCINI .

Inscrieri privind dezmembramintele dreptului de proprietate, drepturi reale de garanţie şi sarcini	Referinţe
NU SUNT	

Document care conține date cu caracter personal, protejat de prevederile Regulamentului (UE) nr. 679/2016 și Legii 190/2018

Anexa Nr. 1 La Partea I

Teren

Nr cadastral	Suprafaţa (mp)*	Observaţii / Referinţe
	5.000	

* Suprafaţa este determinată in planul de proiecţie Stereo 70.

DETALII LINIARE IMOBIL

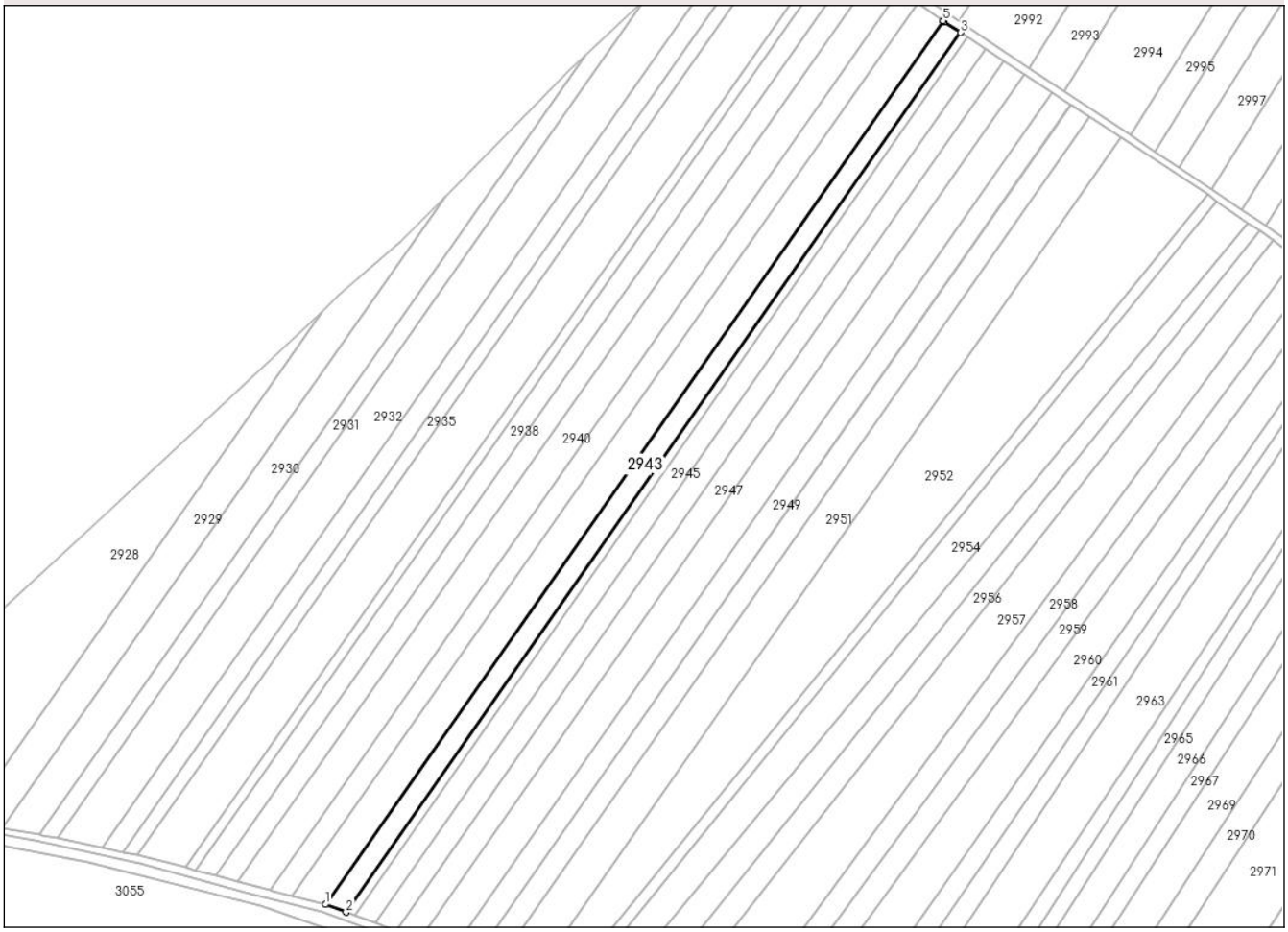

Date referitoare la teren

Crt	Categorie folosință	Intra vilan	Suprafaţa (mp)	Tarla	Parcelă	Nr. topo	Observaţii / Referinţe
1	arabil	NU	5.000	47	931	-	În act se regăseşte T2,P13

Lungime Segmente
1) Valorile lungimilor segmentelor sunt obţinute din proiecţie în plan.

Punct început	X / Y	Punct sfârşit	X / Y	Lungime segment (** (m)
1	504.664,398 346.216,501	2	504.674,068 346.212,899	10.319
2	504.674,068 346.212,899	3	504.960,373 346.622,133	499.443
3	504.960,373 346.622,133	4	504.952,64 346.627,177	9.233
4	504.952,64 346.627,177	5	504.952,046 346.627,654	0.762
5	504.952,046 346.627,654	1	504.664,398 346.216,501	501.785

Document care conține date cu caracter personal, protejat de prevederile Regulamentului (UE) nr. 679/2016 și Legii 190/2018

** Lungimile segmentelor sunt determinate în planul de proiecţie Stereo 70 şi sunt rotunjite la 1 milimetru.
*** Distanţa dintre puncte este formată din segmente cumulate ce sunt mai mici decât valoarea 1 milimetru.

Document care conține date cu caracter personal, protejat de prevederile Regulamentului (UE) nr. 679/2016 și Legii 190/2018

DATE DESPRE IMOBILUL NR. 2944

Oficiul de Cadastru şi Publicitate Imobiliară ARGES
Biroul de Cadastru şi Publicitate Imobiliară Costesti

A. Partea I. Descrierea imobilului

TEREN Extravilan

Adresa: Jud. Arges

Nr. Crt	Nr cadastral Nr. topografic	Suprafaţa* (mp)	Observaţii / Referinţe
A1		2.000	Sector cadastral:10 Teren neimprejmuit;

B. Partea II. Proprietari şi acte

Inscrieri privitoare la dreptul de proprietate şi alte drepturi reale		Referinţe
/		
Act Administrativ nr. 132903, din 16/05/2005 emis de CJPSDPAT ARGEŞ;		
B1	Intabulare, drept de PROPRIETATE, dobandit prin Reconstituire, cota actuala 1/1, cota initiala 1/1	A1
	1) **NISTOR RADU**, lipsă CNP	

C. Partea III. SARCINI .

Inscrieri privind dezmembramintele dreptului de proprietate, drepturi reale de garanţie şi sarcini	Referinţe
NU SUNT	

Document care conține date cu caracter personal, protejat de prevederile Regulamentului (UE) nr. 679/2016 și Legii 190/2018

Anexa Nr. 1 La Partea I

Teren

Nr cadastral	Suprafaţa (mp)*	Observaţii / Referinţe
	2.000	

* Suprafaţa este determinată in planul de proiecţie Stereo 70.

DETALII LINIARE IMOBIL

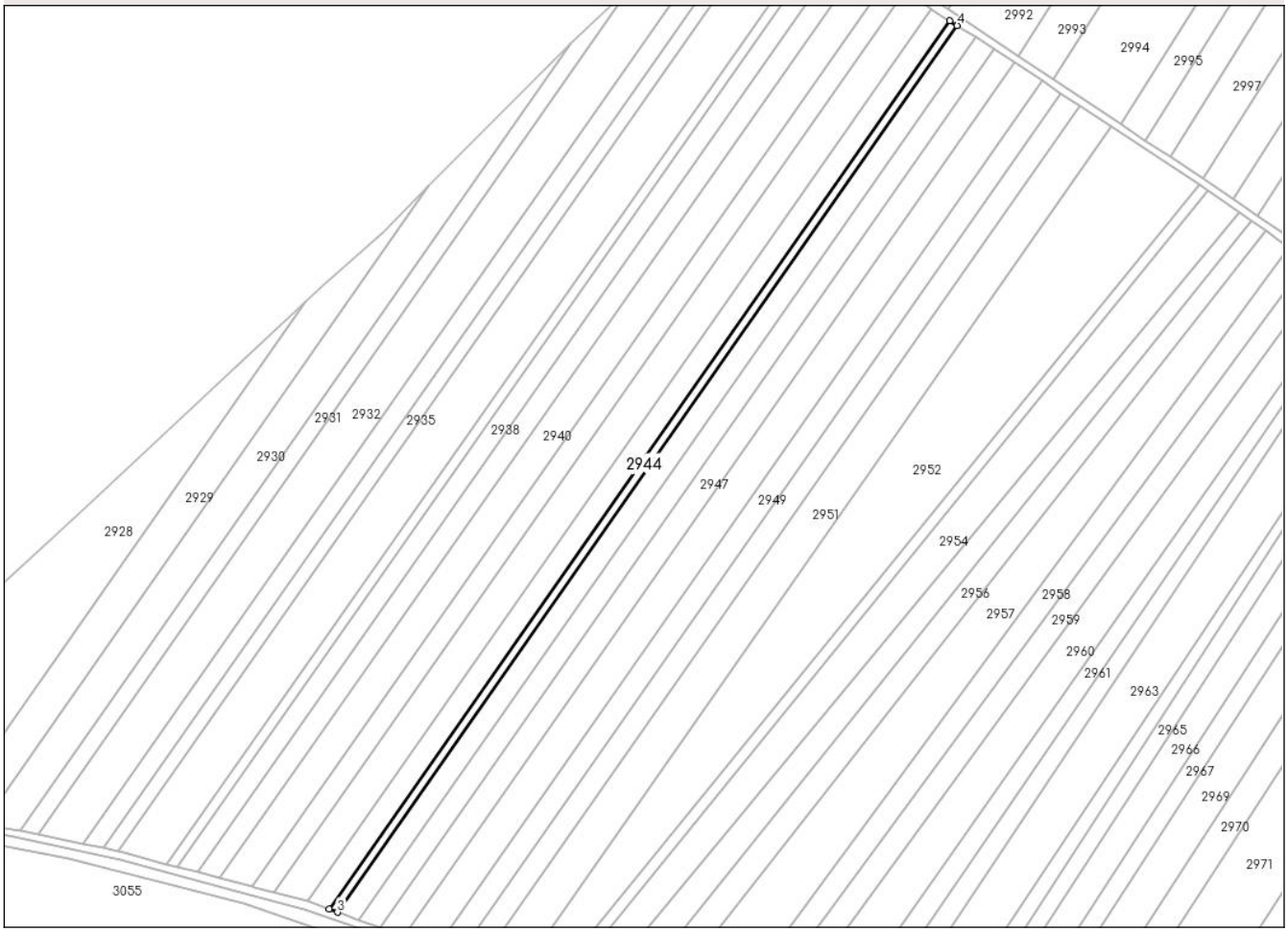

Date referitoare la teren

Crt	Categorie folosință	Intra vilan	Suprafaţa (mp)	Tarla	Parcelă	Nr. topo	Observaţii / Referinţe
1	arabil	NU	2.000	47	931	-	

Lungime Segmente
1) Valorile lungimilor segmentelor sunt obţinute din proiecţie în plan.

Punct început	X / Y	Punct sfârşit	X / Y	Lungime segment (** (m)
1	504.960,373 346.622,133	2	504.674,068 346.212,899	499.443
2	504.674,068 346.212,899	3	504.677,948 346.211,453	4.141
3	504.677,948 346.211,453	4	504.963,731 346.619,942	498.533
4	504.963,731 346.619,942	1	504.960,373 346.622,133	4.01

**** Lungimile segmentelor sunt determinate în planul de proiecţie Stereo 70 şi sunt rotunjite la 1 milimetru.**

Document care conține date cu caracter personal, protejat de prevederile Regulamentului (UE) nr. 679/2016 și Legii 190/2018

***** Distanţa dintre puncte este formată din segmente cumulate ce sunt mai mici decât valoarea 1 milimetru.**

DATE DESPRE IMOBILUL NR. 2945

Oficiul de Cadastru şi Publicitate Imobiliară ARGES
Biroul de Cadastru şi Publicitate Imobiliară Costesti

A. Partea I. Descrierea imobilului

TEREN Extravilan

Adresa: Jud. Arges

Nr. Crt	Nr cadastral Nr. topografic	Suprafaţa* (mp)	Observaţii / Referinţe
A1		5.000	Sector cadastral:10 Teren neimprejmuit;

B. Partea II. Proprietari şi acte

Inscrieri privitoare la dreptul de proprietate şi alte drepturi reale		Referinţe
/		
Act Administrativ nr. 99795, din 15/08/1997 emis de CJPSDPAT ARGES;		
B1	Intabulare, drept de PROPRIETATE, dobandit prin Reconstituire, cota actuala 1/1, cota initiala 1/1	A1
	1) **MINCĂ FLOAREA**, lipsă CNP	

C. Partea III. SARCINI .

Inscrieri privind dezmembramintele dreptului de proprietate, drepturi reale de garanţie şi sarcini	Referinţe
NU SUNT	

Anexa Nr. 1 La Partea I

Teren

Nr cadastral	Suprafaţa (mp)*	Observaţii / Referinţe
	5.000	

* Suprafaţa este determinată in planul de proiecţie Stereo 70.

DETALII LINIARE IMOBIL

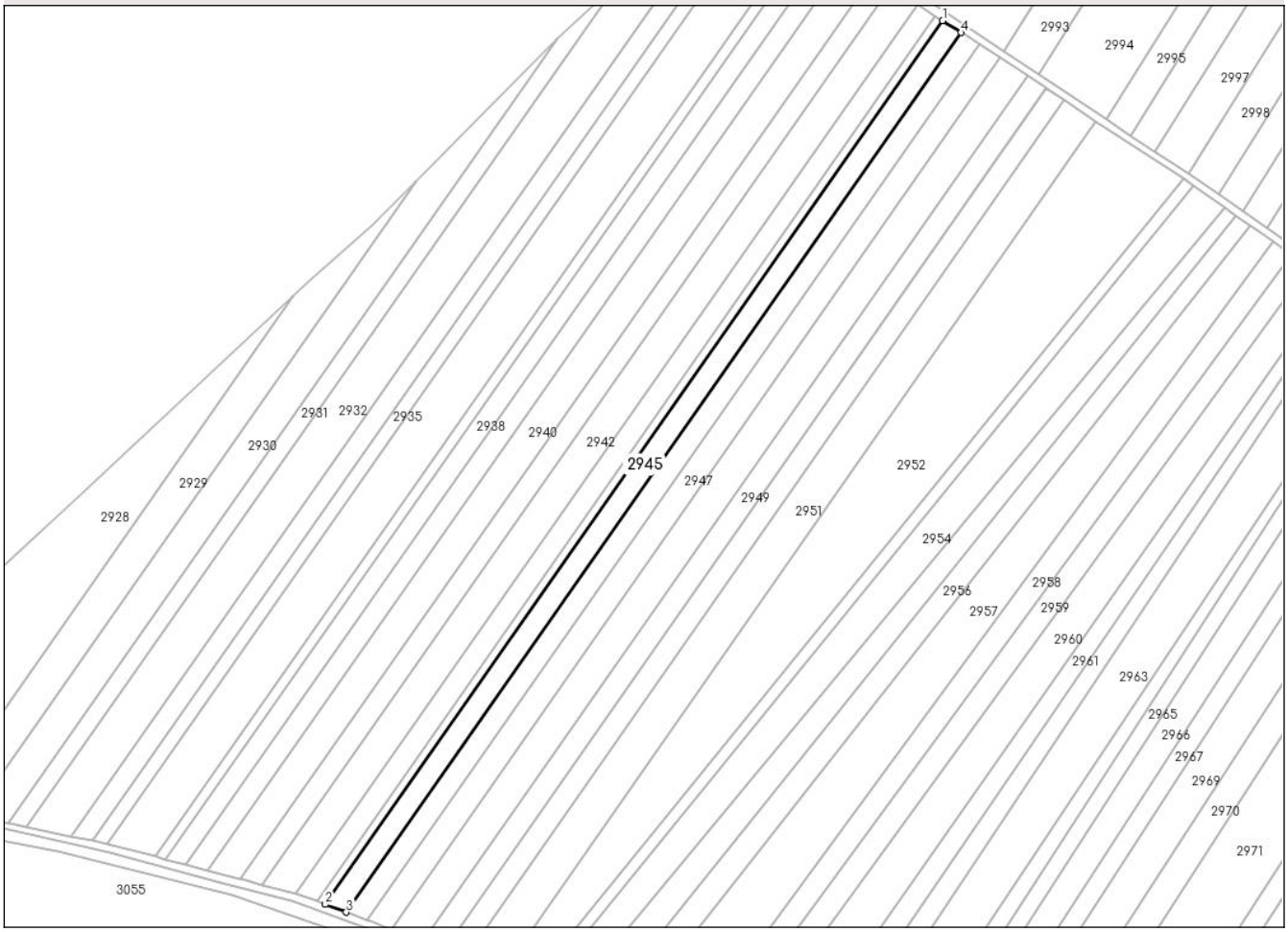

Date referitoare la teren

Crt	Categorie folosință	Intra vilan	Suprafaţa (mp)	Tarla	Parcelă	Nr. topo	Observaţii / Referinţe
1	arabil	NU	5.000	47	931	-	În act se regăsește T1,P6

Lungime Segmente

1) Valorile lungimilor segmentelor sunt obţinute din proiecţie în plan.

Punct început	X / Y	Punct sfârşit	X / Y	Lungime segment (** (m)
1	504.963,731 346.619,942	2	504.677,948 346.211,453	498.533
2	504.677,948 346.211,453	3	504.687,68 346.207,828	10.385
3	504.687,68 346.207,828	4	504.972,155 346.614,446	496.25
4	504.972,155 346.614,446	1	504.963,731 346.619,942	10.058

**** Lungimile segmentelor sunt determinate în planul de proiecţie Stereo 70 şi sunt rotunjite la 1 milimetru.**

Document care conține date cu caracter personal, protejat de prevederile Regulamentului (UE) nr. 679/2016 și Legii 190/2018

***** Distanţa dintre puncte este formată din segmente cumulate ce sunt mai mici decât valoarea 1 milimetru.**

DATE DESPRE IMOBILUL NR. 2946

Oficiul de Cadastru şi Publicitate Imobiliară ARGES
Biroul de Cadastru şi Publicitate Imobiliară Costesti

A. Partea I. Descrierea imobilului

TEREN Extravilan

Adresa: Jud. Arges

Nr. Crt	Nr cadastral Nr. topografic	Suprafaţa* (mp)	Observaţii / Referinţe
A1		5.000	Sector cadastral:10 Teren neimprejmuit;

B. Partea II. Proprietari şi acte

Inscrieri privitoare la dreptul de proprietate şi alte drepturi reale		Referinţe
/		
Act Administrativ nr. 109296, din 09/05/2000 emis de CJPSDPAT ARGEŞ;		
B1	Intabulare, drept de PROPRIETATE, dobandit prin Reconstituire, cota actuala 1/1, cota initiala 1/1	A1
	1) **NECULA M FLOREA** 2) **NECULA M FLOAREA**, lipsă CNP 3) **NECULA STELICA**, lipsă CNP	

C. Partea III. SARCINI .

Inscrieri privind dezmembramintele dreptului de proprietate, drepturi reale de garanţie şi sarcini	Referinţe
NU SUNT	

Document care conține date cu caracter personal, protejat de prevederile Regulamentului (UE) nr. 679/2016 și Legii 190/2018

Anexa Nr. 1 La Partea I

Teren

Nr cadastral	Suprafaţa (mp)*	Observaţii / Referinţe
	5.000	

* Suprafaţa este determinată in planul de proiecţie Stereo 70.

DETALII LINIARE IMOBIL

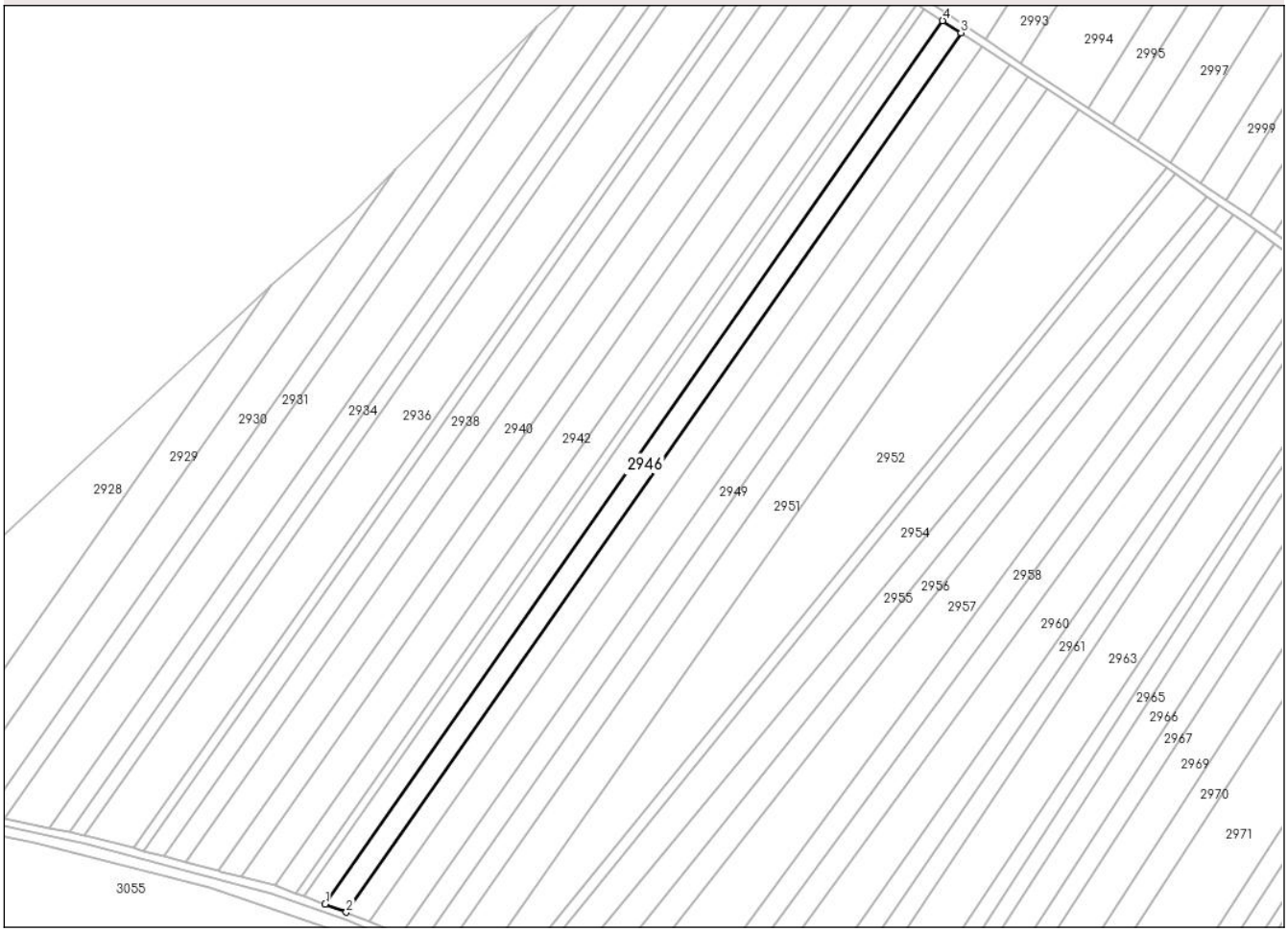

Date referitoare la teren

Crt	Categorie folosință	Intra vilan	Suprafaţa (mp)	Tarla	Parcelă	Nr. topo	Observaţii / Referinţe
1	arabil	NU	5.000	47	931	-	

Lungime Segmente
1) Valorile lungimilor segmentelor sunt obţinute din proiecţie în plan.

Punct început	X / Y	Punct sfârşit	X / Y	Lungime segment (** (m)
1	504.687,68 346.207,828	2	504.697,457 346.204,185	10.434
2	504.697,457 346.204,185	3	504.980,618 346.608,926	493.959
3	504.980,618 346.608,926	4	504.972,155 346.614,446	10.104
4	504.972,155 346.614,446	1	504.687,68 346.207,828	496.25

**** Lungimile segmentelor sunt determinate în planul de proiecţie Stereo 70 şi sunt rotunjite la 1 milimetru.**

Document care conține date cu caracter personal, protejat de prevederile Regulamentului (UE) nr. 679/2016 și Legii 190/2018

***** Distanţa dintre puncte este formată din segmente cumulate ce sunt mai mici decât valoarea 1 milimetru.**

DATE DESPRE IMOBILUL NR. 2947

Oficiul de Cadastru şi Publicitate Imobiliară ARGES
Biroul de Cadastru şi Publicitate Imobiliară Costesti

A. Partea I. Descrierea imobilului

TEREN Extravilan

Adresa: Jud. Arges

Nr. Crt	Nr cadastral Nr. topografic	Suprafaţa* (mp)	Observaţii / Referinţe
A1		5.600	Sector cadastral:10 Teren neimprejmuit;

B. Partea II. Proprietari şi acte

Inscrieri privitoare la dreptul de proprietate şi alte drepturi reale		Referinţe
/		
Act Notarial nr. 3302, din 13/12/2011 emis de BN CARMEN GRECU (Act administrativ nr.115675/09.05.2002 emis de CJPSDPAT ARGEȘ);		
B1	Intabulare, drept de PROPRIETATEbun propriu , dobandit prin Iesire Din Indiviziune, cota actuala 1/1, cota initiala 1/1	A1
	1) **BUNEA Z ILEANA**	

C. Partea III. SARCINI .

Inscrieri privind dezmembramintele dreptului de proprietate, drepturi reale de garanţie şi sarcini	Referinţe
NU SUNT	

Document care conține date cu caracter personal, protejat de prevederile Regulamentului (UE) nr. 679/2016 și Legii 190/2018

Anexa Nr. 1 La Partea I

Teren

Nr cadastral	Suprafaţa (mp)*	Observaţii / Referinţe
	5.600	

* Suprafaţa este determinată in planul de proiecţie Stereo 70.

DETALII LINIARE IMOBIL

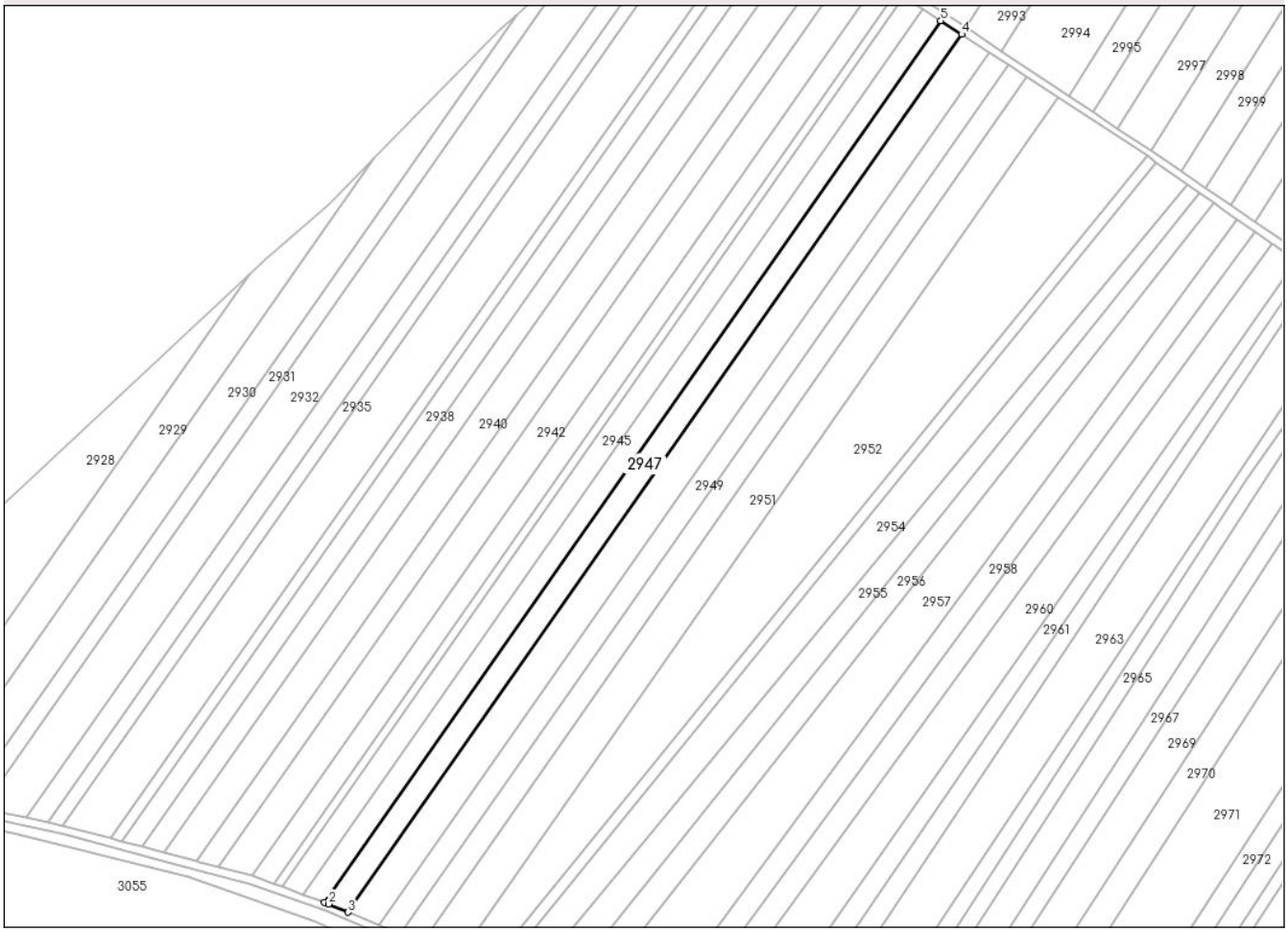

Date referitoare la teren

Crt	Categorie folosință	Intra vilan	Suprafaţa (mp)	Tarla	Parcelă	Nr. topo	Observaţii / Referinţe
1	arabil	NU	5.600	47	931	-	

Lungime Segmente
1) Valorile lungimilor segmentelor sunt obţinute din proiecţie în plan.

Punct început	X / Y	Punct sfârşit	X / Y	Lungime segment (** (m)
1	504.697,457 346.204,185	2	504.699,27 346.203,51	1.935
2	504.699,27 346.203,51	3	504.708,195 346.199,714	9.699
3	504.708,195 346.199,714	4	504.990,139 346.602,714	491.835
4	504.990,139 346.602,714	5	504.980,618 346.608,926	11.368
5	504.980,618 346.608,926	1	504.697,457 346.204,185	493.959

Document care conține date cu caracter personal, protejat de prevederile Regulamentului (UE) nr. 679/2016 și Legii 190/2018

** Lungimile segmentelor sunt determinate în planul de proiecţie Stereo 70 şi sunt rotunjite la 1 milimetru.
*** Distanţa dintre puncte este formată din segmente cumulate ce sunt mai mici decât valoarea 1 milimetru.

DATE DESPRE IMOBILUL NR. 2948

Oficiul de Cadastru şi Publicitate Imobiliară ARGES
Biroul de Cadastru şi Publicitate Imobiliară Costesti

A. Partea I. Descrierea imobilului

TEREN Extravilan

Adresa: Jud. Arges

Nr. Crt	Nr cadastral Nr. topografic	Suprafaţa* (mp)	Observaţii / Referinţe
A1		7.500	Sector cadastral:10 Teren neimprejmuit;

B. Partea II. Proprietari şi acte

Inscrieri privitoare la dreptul de proprietate şi alte drepturi reale		Referinţe
/		
Act Administrativ nr. 41, din 22/07/1991 emis de COMISIA DE APLICARE A LEGII FONDULUI FUNCIAR (Proces Verbal de Punere in Posesie nr.6 din 15.02.2010 emis de Primăria Negrași, Anexa 3 poziția 51; Certificat de deces nr.27 din data 03.04.2010, eliberat de Primaria Comunei Negrași; Certificat de deces nr.36 din data 06.10.2015, eliberat de Primaria Comunei Negrași; Certificat de deces nr.724 din data 19.03.2010, eliberat de SPCLEP Brasov);		
B1	Inscrierea provizorie, drept de PROPRIETATE, dobandit prin Lege, cota actuala 1/1, cota initiala 1/1	A1
	1) **DASU ALEXANDRU** DEFUNCT:Da 2) **DASU ILINCA** DEFUNCT:Da 3) **DASU NICOLAE** DEFUNCT:Da	

C. Partea III. SARCINI .

Inscrieri privind dezmembramintele dreptului de proprietate, drepturi reale de garanţie şi sarcini	Referinţe
NU SUNT	

Anexa Nr. 1 La Partea I

Teren

Nr cadastral	Suprafaţa (mp)*	Observaţii / Referinţe
	7.500	

* Suprafaţa este determinată in planul de proiecţie Stereo 70.

DETALII LINIARE IMOBIL

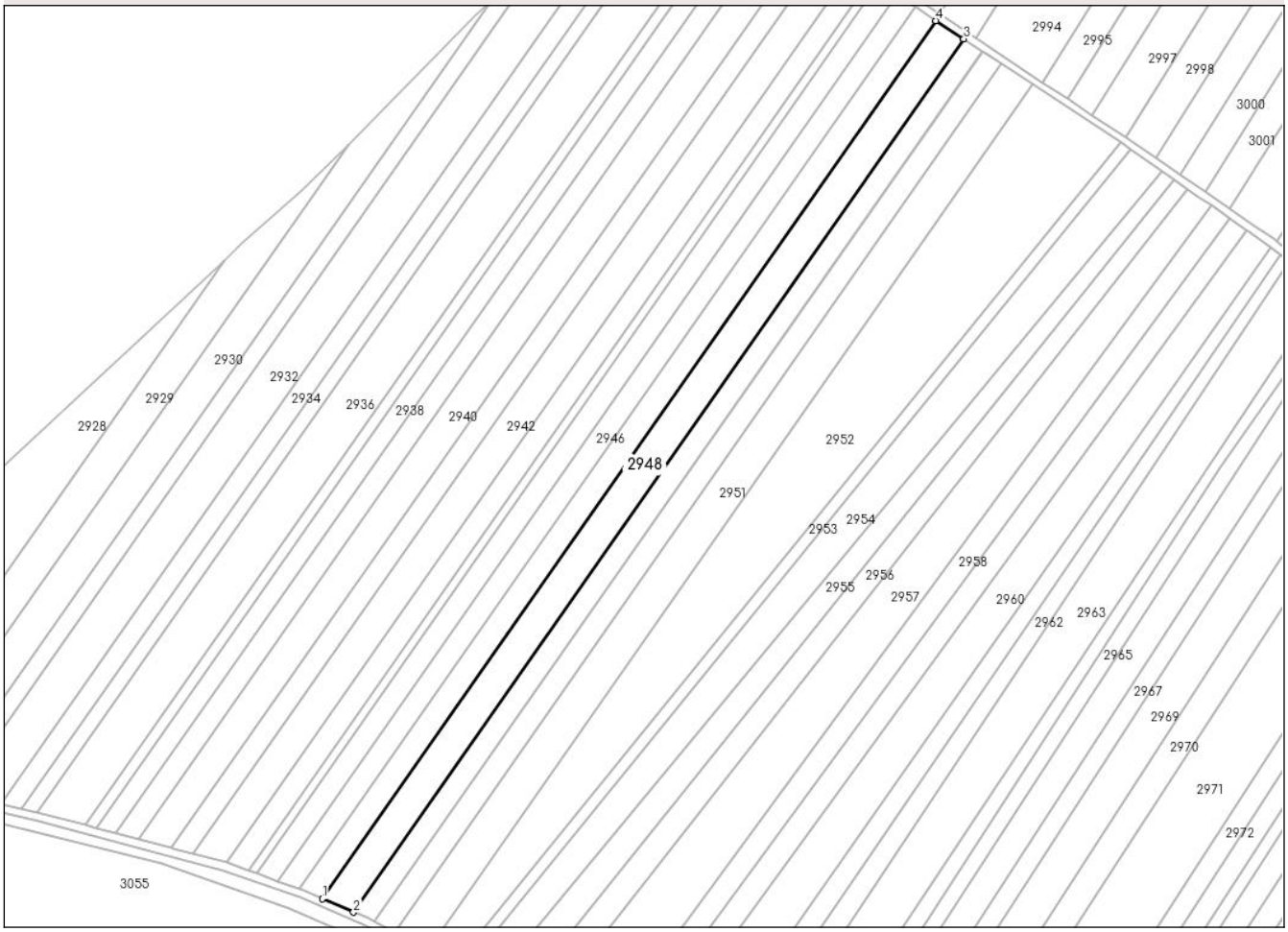

Date referitoare la teren

Crt	Categorie folosință	Intra vilan	Suprafaţa (mp)	Tarla	Parcelă	Nr. topo	Observaţii / Referinţe
1	arabil	NU	7.500	47	931	-	

Lungime Segmente
1) Valorile lungimilor segmentelor sunt obţinute din proiecţie în plan.

Punct început	X / Y	Punct sfârşit	X / Y	Lungime segment (** (m)
1	504.708,195 346.199,714	2	504.722,578 346.193,596	15.63
2	504.722,578 346.193,596	3	505.002,953 346.594,355	489.099
3	505.002,953 346.594,355	4	504.990,139 346.602,714	15.299
4	504.990,139 346.602,714	1	504.708,195 346.199,714	491.835

**** Lungimile segmentelor sunt determinate în planul de proiecţie Stereo 70 şi sunt rotunjite la 1 milimetru.**

Document care conține date cu caracter personal, protejat de prevederile Regulamentului (UE) nr. 679/2016 și Legii 190/2018

***** Distanţa dintre puncte este formată din segmente cumulate ce sunt mai mici decât valoarea 1 milimetru.**

DATE DESPRE IMOBILUL NR. 2949

Oficiul de Cadastru şi Publicitate Imobiliară ARGES
Biroul de Cadastru şi Publicitate Imobiliară Costesti

A. Partea I. Descrierea imobilului

TEREN Extravilan

Adresa: Jud. Arges

Nr. Crt	Nr cadastral Nr. topografic	Suprafaţa* (mp)	Observaţii / Referinţe
A1		5.000	Sector cadastral:10 Teren neimprejmuit;

B. Partea II. Proprietari şi acte

Inscrieri privitoare la dreptul de proprietate şi alte drepturi reale		Referinţe
/		
Act Administrativ nr. 51373, din 09/09/1994 emis de CJPSDPAT ARGES (Certificat de deces nr.17 din data 27.02.2003, eliberat de Primaria Comunei Negrași);		
B1	Intabulare, drept de PROPRIETATE, dobandit prin Reconstituire, cota actuala 1/1, cota initiala 1/1	A1
	1) **ENESCU M FLOREA** DEFUNCT:Da	

C. Partea III. SARCINI .

Inscrieri privind dezmembramintele dreptului de proprietate, drepturi reale de garanţie şi sarcini	Referinţe
NU SUNT	

Anexa Nr. 1 La Partea I

Teren

Nr cadastral	Suprafaţa (mp)*	Observaţii / Referinţe
	5.000	

* Suprafaţa este determinată in planul de proiecţie Stereo 70.

DETALII LINIARE IMOBIL

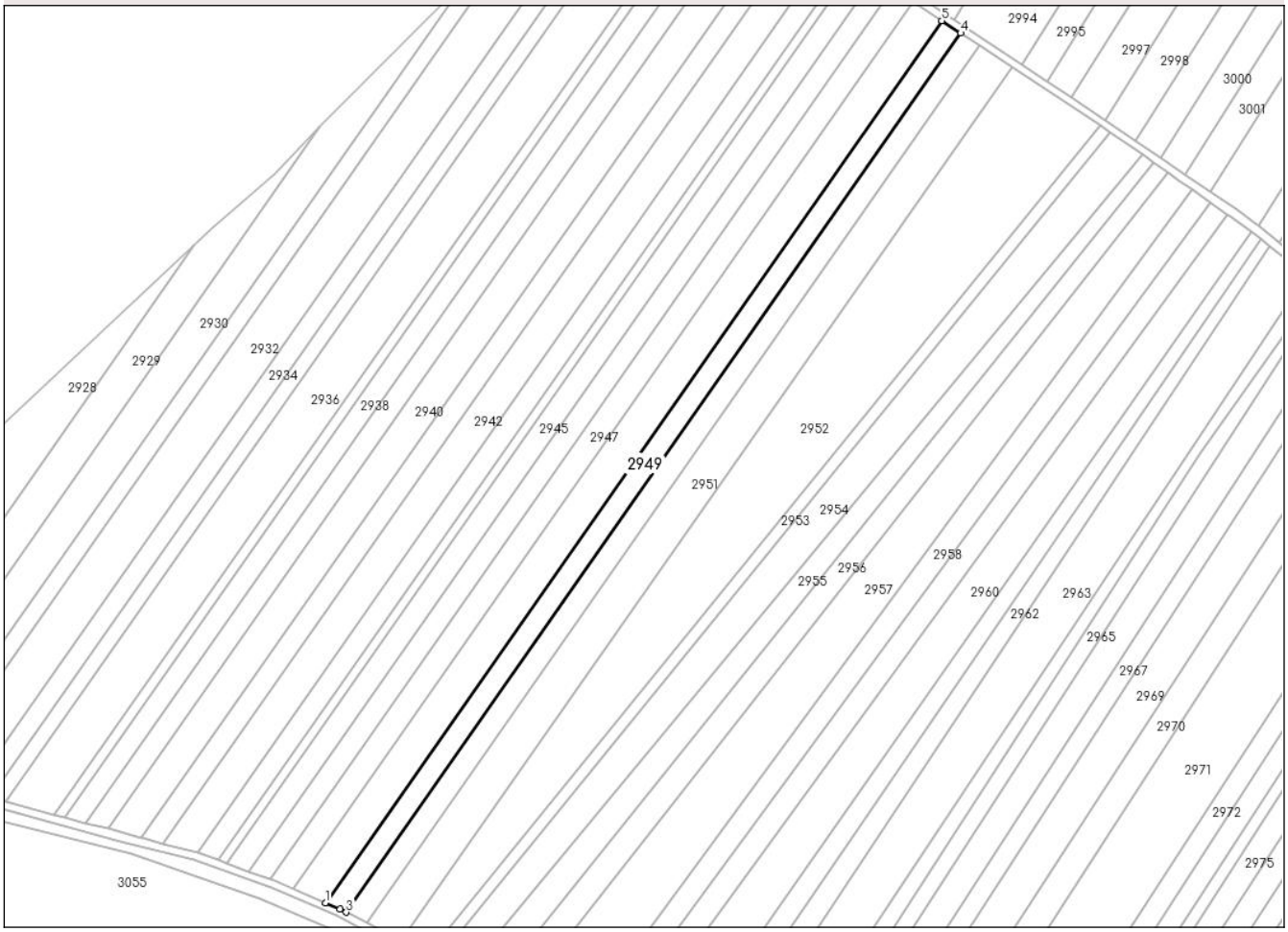

Date referitoare la teren

Crt	Categorie folosință	Intra vilan	Suprafaţa (mp)	Tarla	Parcelă	Nr. topo	Observaţii / Referinţe
1	arabil	NU	5.000	47	931	-	

Lungime Segmente
1) Valorile lungimilor segmentelor sunt obţinute din proiecţie în plan.

Punct început	X / Y	Punct sfârşit	X / Y	Lungime segment (** (m)
1	504.722,578 346.193,596	2	504.729,274 346.190,748	7.277
2	504.729,274 346.190,748	3	504.732,065 346.189,292	3.148
3	504.732,065 346.189,292	4	505.011,535 346.588,757	487.52
4	505.011,535 346.588,757	5	505.002,953 346.594,355	10.246
5	505.002,953 346.594,355	1	504.722,578 346.193,596	489.099

Document care conține date cu caracter personal, protejat de prevederile Regulamentului (UE) nr. 679/2016 și Legii 190/2018

** Lungimile segmentelor sunt determinate în planul de proiecţie Stereo 70 şi sunt rotunjite la 1 milimetru.
*** Distanţa dintre puncte este formată din segmente cumulate ce sunt mai mici decât valoarea 1 milimetru.

DATE DESPRE IMOBILUL NR. 2950

Oficiul de Cadastru şi Publicitate Imobiliară ARGES
Biroul de Cadastru şi Publicitate Imobiliară Costesti

A. Partea I. Descrierea imobilului

TEREN Extravilan

Adresa: Jud. Arges

Nr. Crt	Nr cadastral Nr. topografic	Suprafaţa* (mp)	Observaţii / Referinţe
A1		5.000	Sector cadastral:10 Teren neimprejmuit;

B. Partea II. Proprietari şi acte

Inscrieri privitoare la dreptul de proprietate şi alte drepturi reale		Referinţe
/		
Act Administrativ nr. 104780, din 30/06/1998 emis de CJPSDPAT ARGEŞ;		
B1	Intabulare, drept de PROPRIETATE, dobandit prin Reconstituire, cota actuala 1/1, cota initiala 1/1	A1
	1) **BALAN ST ION**, lipsă CNP 2) **BALAN ST ELENA**, lipsă CNP	

C. Partea III. SARCINI .

Inscrieri privind dezmembramintele dreptului de proprietate, drepturi reale de garanţie şi sarcini	Referinţe
NU SUNT	

Anexa Nr. 1 La Partea I

Teren

Nr cadastral	Suprafaţa (mp)*	Observaţii / Referinţe
	5.000	

* Suprafaţa este determinată in planul de proiecţie Stereo 70.

DETALII LINIARE IMOBIL

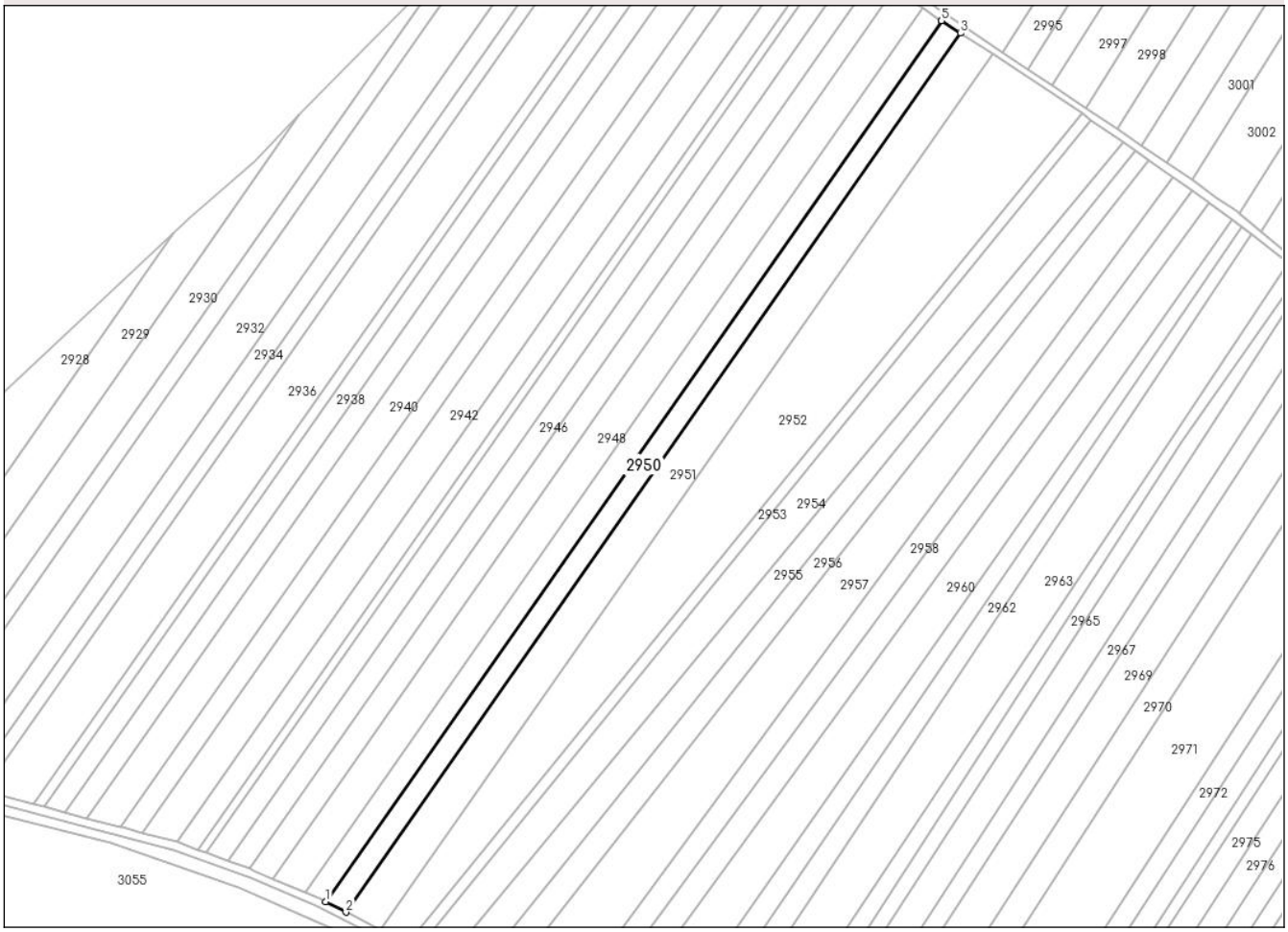

Date referitoare la teren

Crt	Categorie folosință	Intra vilan	Suprafaţa (mp)	Tarla	Parcelă	Nr. topo	Observaţii / Referinţe
1	arabil	NU	5.000	23	931	-	În act se regăsește T46

Lungime Segmente
1) Valorile lungimilor segmentelor sunt obţinute din proiecţie în plan.

Punct început	X / Y	Punct sfârşit	X / Y	Lungime segment (** (m)
1	504.732,065 346.189,292	2	504.741,246 346.184,504	10.355
2	504.741,246 346.184,504	3	505.020,119 346.583,115	486.478
3	505.020,119 346.583,115	4	505.011,665 346.588,672	10.117
4	505.011,665 346.588,672	5	505.011,535 346.588,757	0.155
5	505.011,535 346.588,757	1	504.732,065 346.189,292	487.52

Document care conține date cu caracter personal, protejat de prevederile Regulamentului (UE) nr. 679/2016 și Legii 190/2018

** Lungimile segmentelor sunt determinate în planul de proiecţie Stereo 70 şi sunt rotunjite la 1 milimetru.
*** Distanţa dintre puncte este formată din segmente cumulate ce sunt mai mici decât valoarea 1 milimetru.

Document care conține date cu caracter personal, protejat de prevederile Regulamentului (UE) nr. 679/2016 și Legii 190/2018

DATE DESPRE IMOBILUL NR. 2951

Oficiul de Cadastru şi Publicitate Imobiliară ARGES
Biroul de Cadastru şi Publicitate Imobiliară Costesti

A. Partea I. Descrierea imobilului

TEREN Extravilan

Adresa: Jud. Arges

Nr. Crt	Nr cadastral Nr. topografic	Suprafaţa* (mp)	Observaţii / Referinţe
A1		8.500	Sector cadastral:10 Teren neimprejmuit;

B. Partea II. Proprietari şi acte

Inscrieri privitoare la dreptul de proprietate şi alte drepturi reale		Referinţe
/		
Act Notarial nr. 203, din 08/04/2016 emis de BIN DUMITRU SANDA MAGDALENA (Certificat de mostenitor nr. 44/08.04.2016 emis de BIN DUMITRU SANDA MAGDALENA; Act administrativ nr.19750/16.08.1993 emis de CJPSDPAT ARGEȘ);		
B1	Intabulare, drept de PROPRIETATEbun propriu , dobandit prin Iesire Din Indiviziune, cota actuala 1/1, cota initiala 1/1	A1
	1) **ROCEANU MARIN**	

C. Partea III. SARCINI .

Inscrieri privind dezmembramintele dreptului de proprietate, drepturi reale de garanţie şi sarcini	Referinţe
NU SUNT	

Document care conține date cu caracter personal, protejat de prevederile Regulamentului (UE) nr. 679/2016 și Legii 190/2018

Anexa Nr. 1 La Partea I

Teren

Nr cadastral	Suprafaţa (mp)*	Observaţii / Referinţe
	8.500	

* Suprafaţa este determinată in planul de proiecţie Stereo 70.

DETALII LINIARE IMOBIL

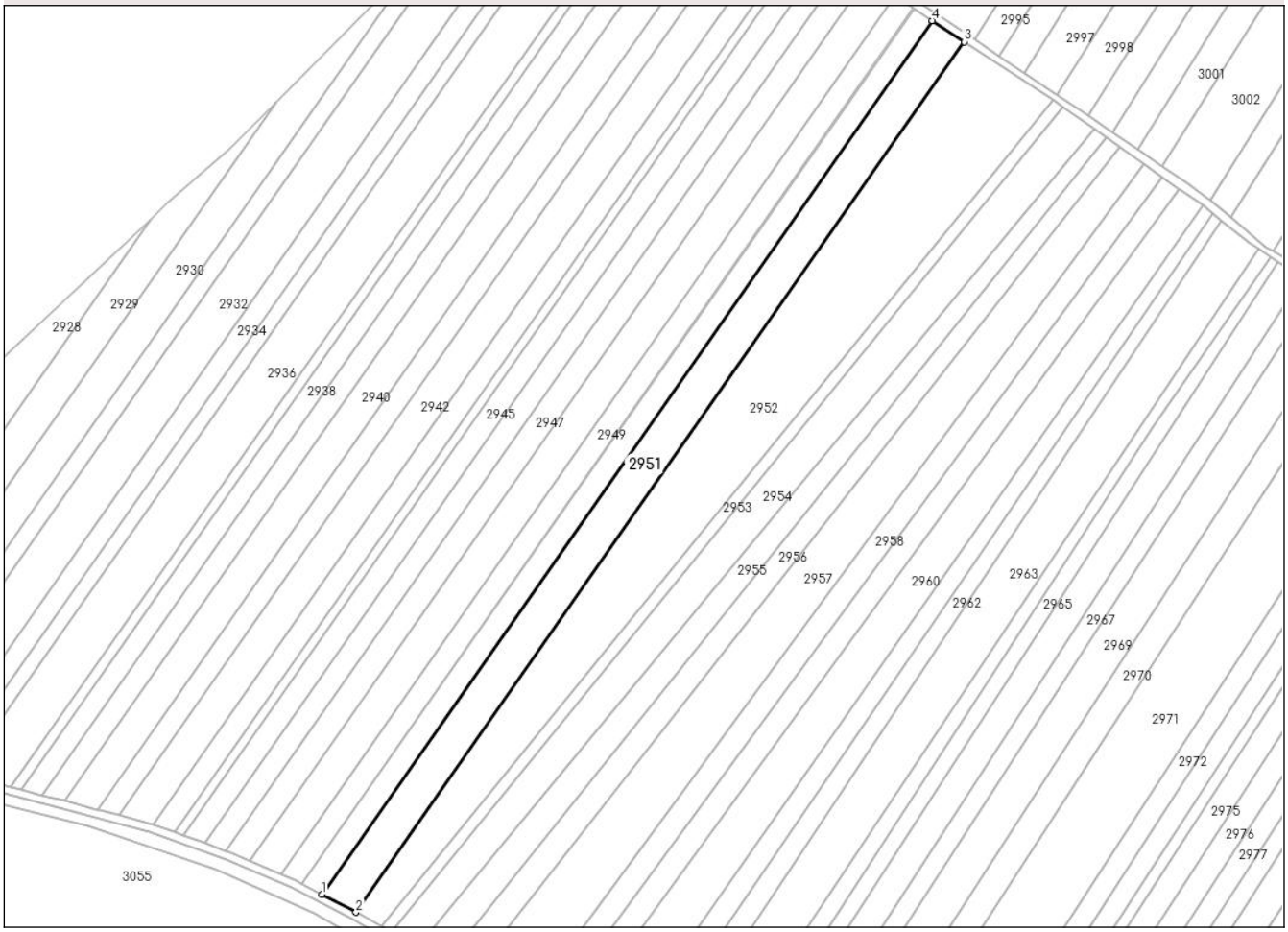

Date referitoare la teren

Crt	Categorie folosință	Intra vilan	Suprafaţa (mp)	Tarla	Parcelă	Nr. topo	Observaţii / Referinţe
1	arabil	NU	8.500	47	931	-	În act se regăsește T43,P2121

Lungime Segmente

1) Valorile lungimilor segmentelor sunt obţinute din proiecţie în plan.

Punct început	X / Y	Punct sfârşit	X / Y	Lungime segment (** (m)
1	504.741,246 346.184,504	2	504.756,898 346.176,341	17.653
2	504.756,898 346.176,341	3	505.034,752 346.573,496	484.701
3	505.034,752 346.573,496	4	505.020,119 346.583,115	17.511
4	505.020,119 346.583,115	1	504.741,246 346.184,504	486.478

Document care conține date cu caracter personal, protejat de prevederile Regulamentului (UE) nr. 679/2016 și Legii 190/2018

** Lungimile segmentelor sunt determinate în planul de proiecţie Stereo 70 şi sunt rotunjite la 1 milimetru.
*** Distanţa dintre puncte este formată din segmente cumulate ce sunt mai mici decât valoarea 1 milimetru.

Document care conține date cu caracter personal, protejat de prevederile Regulamentului (UE) nr. 679/2016 și Legii 190/2018

DATE DESPRE IMOBILUL NR. 2952

Oficiul de Cadastru şi Publicitate Imobiliară ARGES
Biroul de Cadastru şi Publicitate Imobiliară Costesti

A. Partea I. Descrierea imobilului

TEREN Extravilan

Adresa: Jud. Arges

Nr. Crt	Nr cadastral Nr. topografic	Suprafaţa* (mp)	Observaţii / Referinţe
A1		15.000	Sector cadastral:10 Teren neimprejmuit;

B. Partea II. Proprietari şi acte

Inscrieri privitoare la dreptul de proprietate şi alte drepturi reale		Referinţe
/		
Act Administrativ nr. 1504, din 09/05/2025 emis de PRIMARIA NEGRASI;		
B1	Inscrierea posesiei, drept de PROPRIETATE, dobandit prin Lege, cota actuala 1/1, cota initiala 1/1	A1
	1) **NEIDENTIFICAT NEIDENTIFICAT**	
Act Normativ nr. 7, din 13/03/1996 emis de PARLAMENTUL ROMÂNIEI (art.13);		
B2	Se notează mentiunea de proprietar neidentificat	A1

C. Partea III. SARCINI .

Inscrieri privind dezmembramintele dreptului de proprietate, drepturi reale de garanţie şi sarcini	Referinţe
NU SUNT	

Document care conține date cu caracter personal, protejat de prevederile Regulamentului (UE) nr. 679/2016 și Legii 190/2018

Anexa Nr. 1 La Partea I

Teren

Nr cadastral	Suprafaţa (mp)*	Observaţii / Referinţe
	15.000	

* Suprafaţa este determinată in planul de proiecţie Stereo 70.

DETALII LINIARE IMOBIL

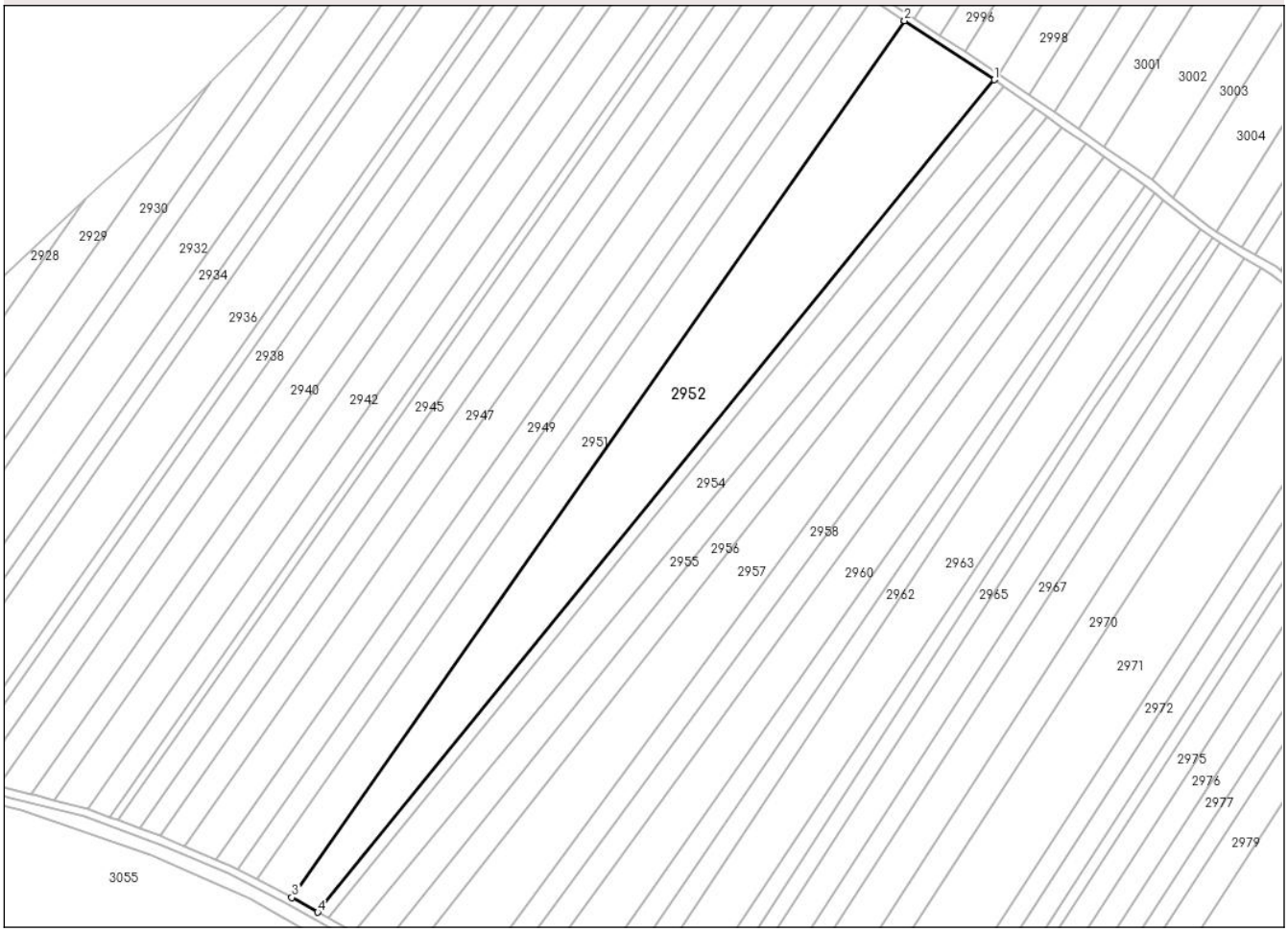

Date referitoare la teren

Crt	Categorie folosință	Intra vilan	Suprafaţa (mp)	Tarla	Parcelă	Nr. topo	Observaţii / Referinţe
1	arabil	NU	15.000	47	931	-	

Lungime Segmente
1) Valorile lungimilor segmentelor sunt obţinute din proiecţie în plan.

Punct început	X / Y	Punct sfârşit	X / Y	Lungime segment (** (m)
1	505.075,363 346.546,801	2	505.034,752 346.573,496	48.599
2	505.034,752 346.573,496	3	504.756,898 346.176,341	484.701
3	504.756,898 346.176,341	4	504.768,604 346.169,692	13.463
4	504.768,604 346.169,692	1	505.075,363 346.546,801	486.12

**** Lungimile segmentelor sunt determinate în planul de proiecţie Stereo 70 şi sunt rotunjite la 1 milimetru.**

Document care conține date cu caracter personal, protejat de prevederile Regulamentului (UE) nr. 679/2016 și Legii 190/2018

***** Distanţa dintre puncte este formată din segmente cumulate ce sunt mai mici decât valoarea 1 milimetru.**

DATE DESPRE IMOBILUL NR. 2953

Oficiul de Cadastru şi Publicitate Imobiliară ARGES
Biroul de Cadastru şi Publicitate Imobiliară Costesti

A. Partea I. Descrierea imobilului

TEREN Extravilan

Adresa: Jud. Arges, SAT BIRLOGU

Nr. Crt	Nr cadastral Nr. topografic	Suprafaţa* (mp)	Observaţii / Referinţe
A1	80264	2.500	Sector cadastral:10 Teren neimprejmuit;

B. Partea II. Proprietari şi acte

Inscrieri privitoare la dreptul de proprietate şi alte drepturi reale		Referinţe
11651 / 11/12/2012		
Act Notarial nr. 1249, din 03/12/2012 emis de N.P. CIOCANEL CARMEN VIORELA;		
B3	Intabulare, drept de PROPRIETATEbun propriu,, dobandit prin Conventie, cota actuala 1/1, cota initiala 1/1	A1
	1) **ROCEANU EMIL**, , necasatorit	

C. Partea III. SARCINI .

Inscrieri privind dezmembramintele dreptului de proprietate, drepturi reale de garanţie şi sarcini	Referinţe
NU SUNT	

Document care conține date cu caracter personal, protejat de prevederile Regulamentului (UE) nr. 679/2016 și Legii 190/2018

Anexa Nr. 1 La Partea I

Teren

Nr cadastral	Suprafaţa (mp)*	Observaţii / Referinţe
80264	2.500	

* Suprafaţa este determinată in planul de proiecţie Stereo 70.

DETALII LINIARE IMOBIL

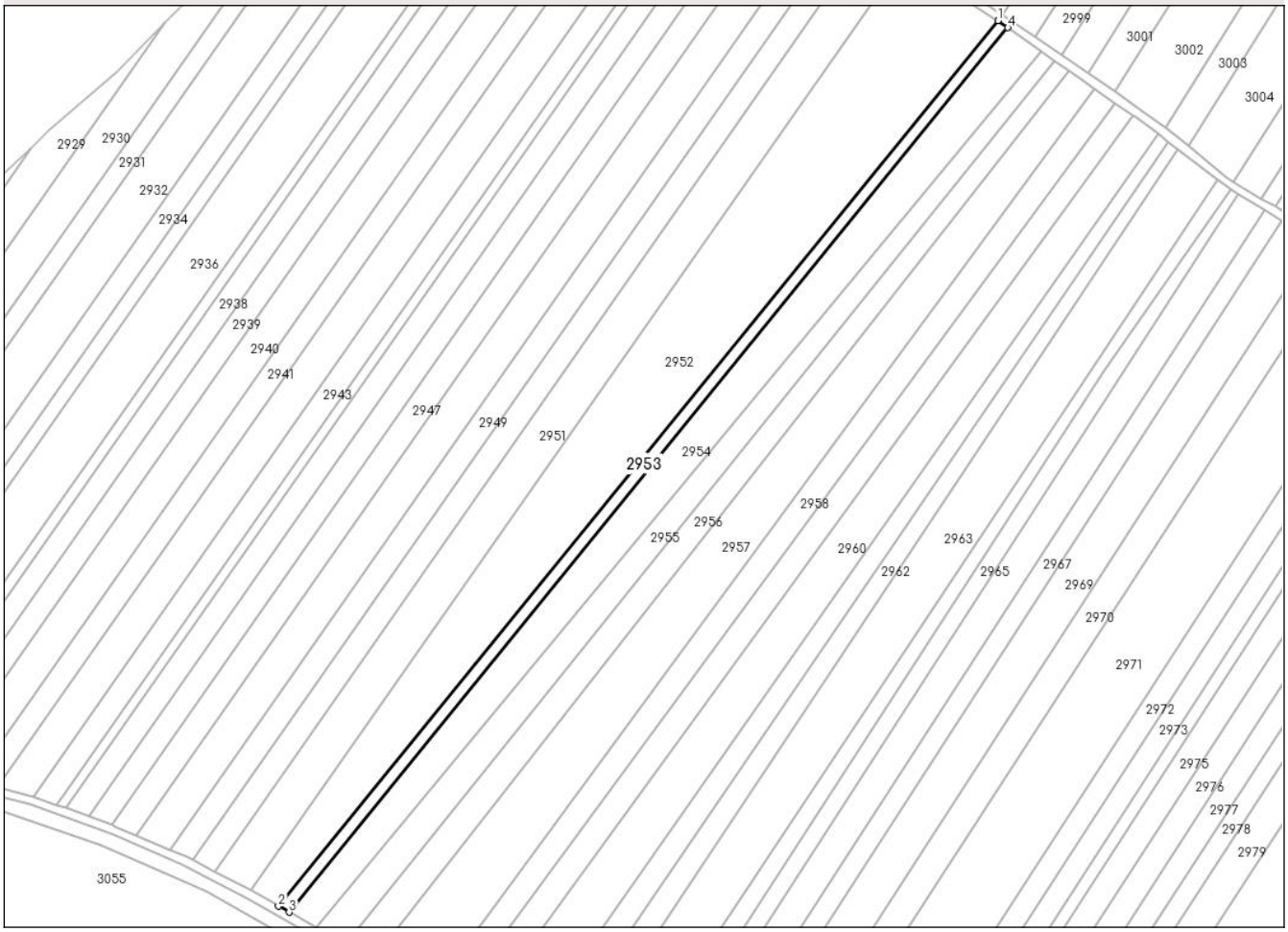

Date referitoare la teren

Crt	Categorie folosință	Intra vilan	Suprafaţa (mp)	Tarla	Parcelă	Nr. topo	Observaţii / Referinţe
1	arabil	NU	2.500	47	931	-	

Lungime Segmente

1) Valorile lungimilor segmentelor sunt obţinute din proiecţie în plan.

Punct început	X / Y	Punct sfârşit	X / Y	Lungime segment (** (m)
1	505.075,363 346.546,801	2	504.768,604 346.169,692	486.12
2	504.768,604 346.169,692	3	504.773,138 346.167,113	5.216
3	504.773,138 346.167,113	4	505.079,58 346.543,831	485.616
4	505.079,58 346.543,831	1	505.075,363 346.546,801	5.158

**** Lungimile segmentelor sunt determinate în planul de proiecţie Stereo 70 şi sunt rotunjite la 1 milimetru.**

Document care conține date cu caracter personal, protejat de prevederile Regulamentului (UE) nr. 679/2016 și Legii 190/2018

***** Distanţa dintre puncte este formată din segmente cumulate ce sunt mai mici decât valoarea 1 milimetru.**

DATE DESPRE IMOBILUL NR. 2954

Oficiul de Cadastru şi Publicitate Imobiliară ARGES
Biroul de Cadastru şi Publicitate Imobiliară Costesti

A. Partea I. Descrierea imobilului

TEREN Extravilan

Adresa: Jud. Arges

Nr. Crt	Nr cadastral Nr. topografic	Suprafaţa* (mp)	Observaţii / Referinţe
A1		7.500	Sector cadastral:10 Teren neimprejmuit;

B. Partea II. Proprietari şi acte

Inscrieri privitoare la dreptul de proprietate şi alte drepturi reale		Referinţe
/		
Act Notarial nr. 409, din 12/06/2015 emis de BNP DUMITRU SANDA MAGDALENA (Certificat de mostenitor nr. 118/12.06.2015 emis de BIN DUMITRU SANDA MAGDALENA; Act administrativ nr.131830/21.01.2005 emis de CJPSDPAT ARGES);		
B1	Intabulare, drept de PROPRIETATEbun propriu , dobandit prin Iesire Din Indiviziune, cota actuala 1/1, cota initiala 1/1	A1
	1) **CIOCAN STELIAN**	

C. Partea III. SARCINI .

Inscrieri privind dezmembramintele dreptului de proprietate, drepturi reale de garanţie şi sarcini	Referinţe
NU SUNT	

Anexa Nr. 1 La Partea I

Teren

Nr cadastral	Suprafaţa (mp)*	Observaţii / Referinţe
	7.500	

* Suprafaţa este determinată in planul de proiecţie Stereo 70.

DETALII LINIARE IMOBIL

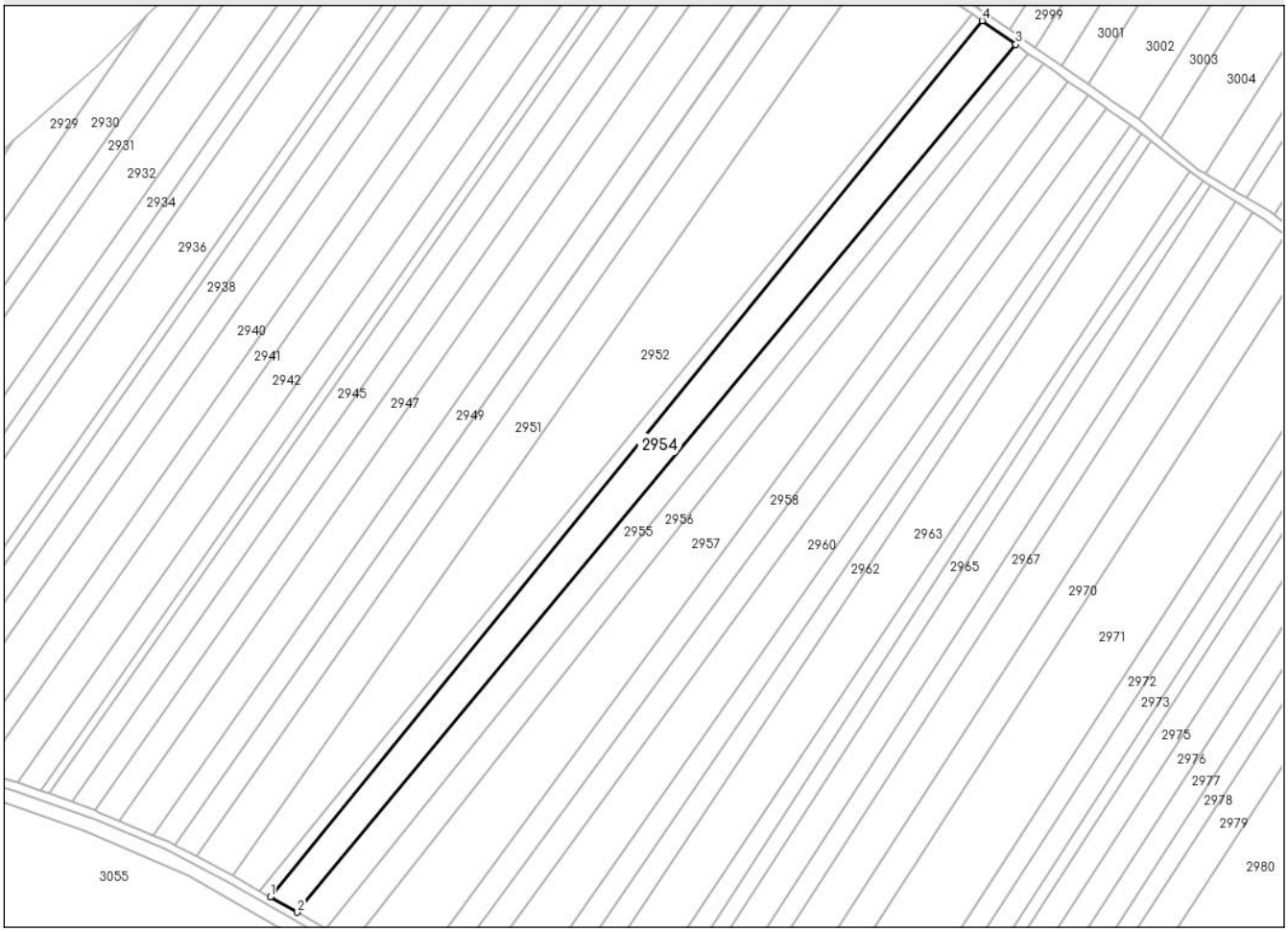

Date referitoare la teren

Crt	Categorie folosință	Intra vilan	Suprafaţa (mp)	Tarla	Parcelă	Nr. topo	Observaţii / Referinţe
1	arabil	NU	7.500	47	931	-	În act se regăsește T1,P6

Lungime Segmente

1) Valorile lungimilor segmentelor sunt obţinute din proiecţie în plan.

Punct început	X / Y	Punct sfârşit	X / Y	Lungime segment (** (m)
1	504.773,138 346.167,113	2	504.784,798 346.160,481	13.414
2	504.784,798 346.160,481	3	505.094,088 346.533,608	484.648
3	505.094,088 346.533,608	4	505.079,58 346.543,831	17.748
4	505.079,58 346.543,831	1	504.773,138 346.167,113	485.616

**** Lungimile segmentelor sunt determinate în planul de proiecţie Stereo 70 şi sunt rotunjite la 1 milimetru.**

Document care conține date cu caracter personal, protejat de prevederile Regulamentului (UE) nr. 679/2016 și Legii 190/2018

***** Distanţa dintre puncte este formată din segmente cumulate ce sunt mai mici decât valoarea 1 milimetru.**

DATE DESPRE IMOBILUL NR. 2955

Oficiul de Cadastru şi Publicitate Imobiliară ARGES
Biroul de Cadastru şi Publicitate Imobiliară Costesti

A. Partea I. Descrierea imobilului

TEREN Extravilan

Adresa: Jud. Arges

Nr. Crt	Nr cadastral Nr. topografic	Suprafaţa* (mp)	Observaţii / Referinţe
A1		5.000	Sector cadastral:10 Teren neimprejmuit;

B. Partea II. Proprietari şi acte

Inscrieri privitoare la dreptul de proprietate şi alte drepturi reale		Referinţe
/		
Act Notarial nr. 63, din 04/08/2010 emis de BNP DUMITRU SANDA MAGDALENA (Act administrativ nr. 51364/07.09.1994 emis de CJPSDPAT ARGEȘ);		
B1	Intabulare, drept de PROPRIETATEbun propriu , dobandit prin Succesiune, cota actuala 1/1, cota initiala 1/1	A1
	1) **TICU ION**	

C. Partea III. SARCINI .

Inscrieri privind dezmembramintele dreptului de proprietate, drepturi reale de garanţie şi sarcini	Referinţe
NU SUNT	

Anexa Nr. 1 La Partea I

Teren

Nr cadastral	Suprafaţa (mp)*	Observaţii / Referinţe
	5.000	

* Suprafaţa este determinată in planul de proiecţie Stereo 70.

DETALII LINIARE IMOBIL

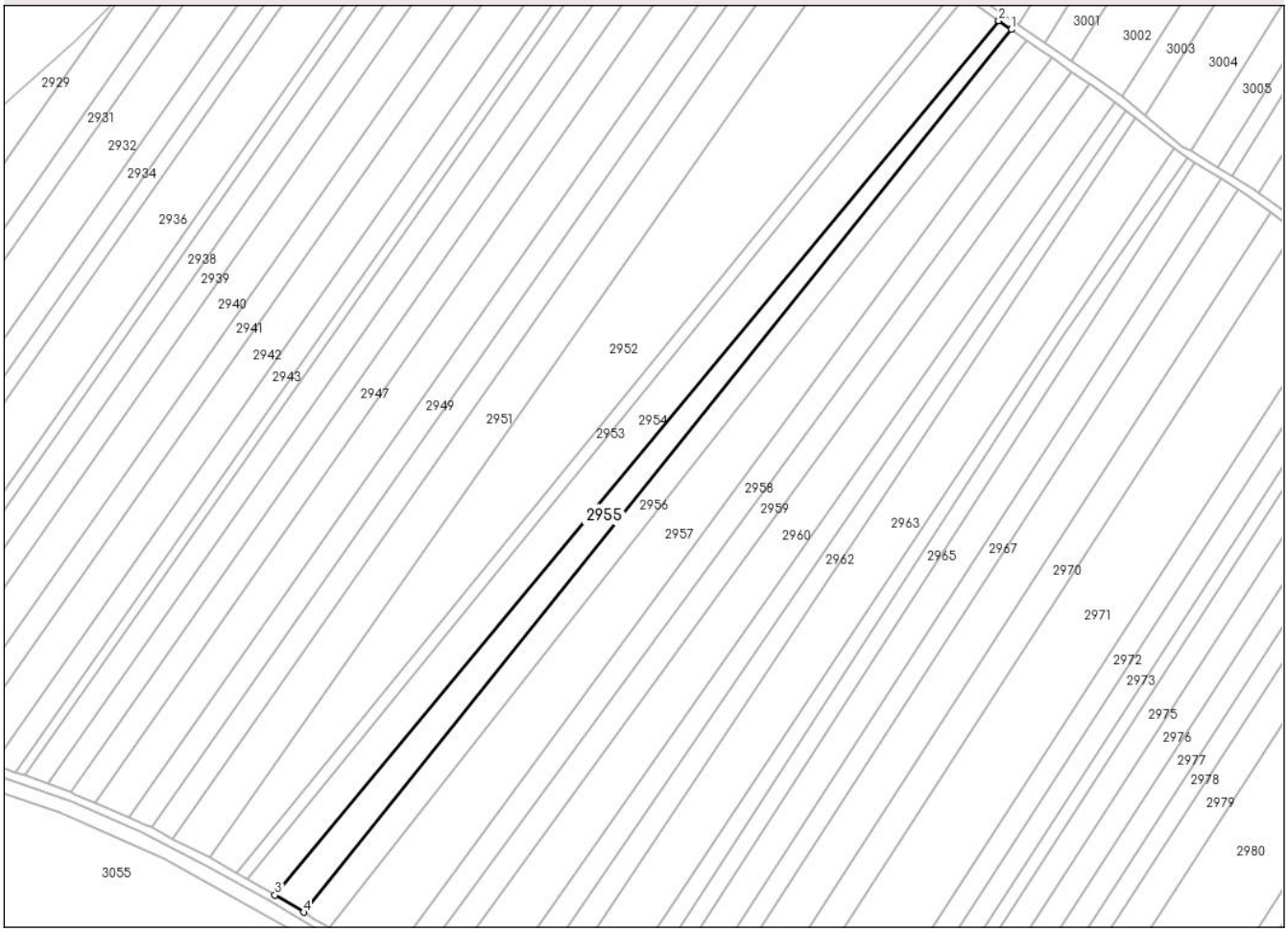

Date referitoare la teren

Crt	Categorie folosință	Intra vilan	Suprafaţa (mp)	Tarla	Parcelă	Nr. topo	Observaţii / Referinţe
1	arabil	NU	5.000	47	931	-	În act se regăsește P967

Lungime Segmente
1) Valorile lungimilor segmentelor sunt obţinute din proiecţie în plan.

Punct început	X / Y	Punct sfârşit	X / Y	Lungime segment (** (m)
1	505.099,431 346.529,843	2	505.094,088 346.533,608	6.536
2	505.094,088 346.533,608	3	504.784,798 346.160,481	484.648
3	504.784,798 346.160,481	4	504.797,061 346.153,129	14.298
4	504.797,061 346.153,129	1	505.099,431 346.529,843	483.054

**** Lungimile segmentelor sunt determinate în planul de proiecţie Stereo 70 şi sunt rotunjite la 1 milimetru.**

Document care conține date cu caracter personal, protejat de prevederile Regulamentului (UE) nr. 679/2016 și Legii 190/2018

***** Distanţa dintre puncte este formată din segmente cumulate ce sunt mai mici decât valoarea 1 milimetru.**

DATE DESPRE IMOBILUL NR. 2956

Oficiul de Cadastru şi Publicitate Imobiliară ARGES
Biroul de Cadastru şi Publicitate Imobiliară Costesti

A. Partea I. Descrierea imobilului

TEREN Extravilan

Adresa: Jud. Arges

Nr. Crt	Nr cadastral Nr. topografic	Suprafaţa* (mp)	Observaţii / Referinţe
A1		5.000	Sector cadastral:10 Teren neimprejmuit;

B. Partea II. Proprietari şi acte

Inscrieri privitoare la dreptul de proprietate şi alte drepturi reale		Referinţe
/		
Act Administrativ nr. 114524, din 20/02/2002 emis de CJPSDPAT ARGEŞ;		
B1	Intabulare, drept de PROPRIETATE, dobandit prin Reconstituire, cota actuala 1/1, cota initiala 1/1	A1
	1) **CIOBANU V MARIA** 2) **GIUREA V FLOAREA**, lipsă CNP	

C. Partea III. SARCINI .

Inscrieri privind dezmembramintele dreptului de proprietate, drepturi reale de garanţie şi sarcini	Referinţe
NU SUNT	

Document care conține date cu caracter personal, protejat de prevederile Regulamentului (UE) nr. 679/2016 și Legii 190/2018

Anexa Nr. 1 La Partea I

Teren

Nr cadastral	Suprafaţa (mp)*	Observaţii / Referinţe
	5.000	

* Suprafaţa este determinată in planul de proiecţie Stereo 70.

DETALII LINIARE IMOBIL

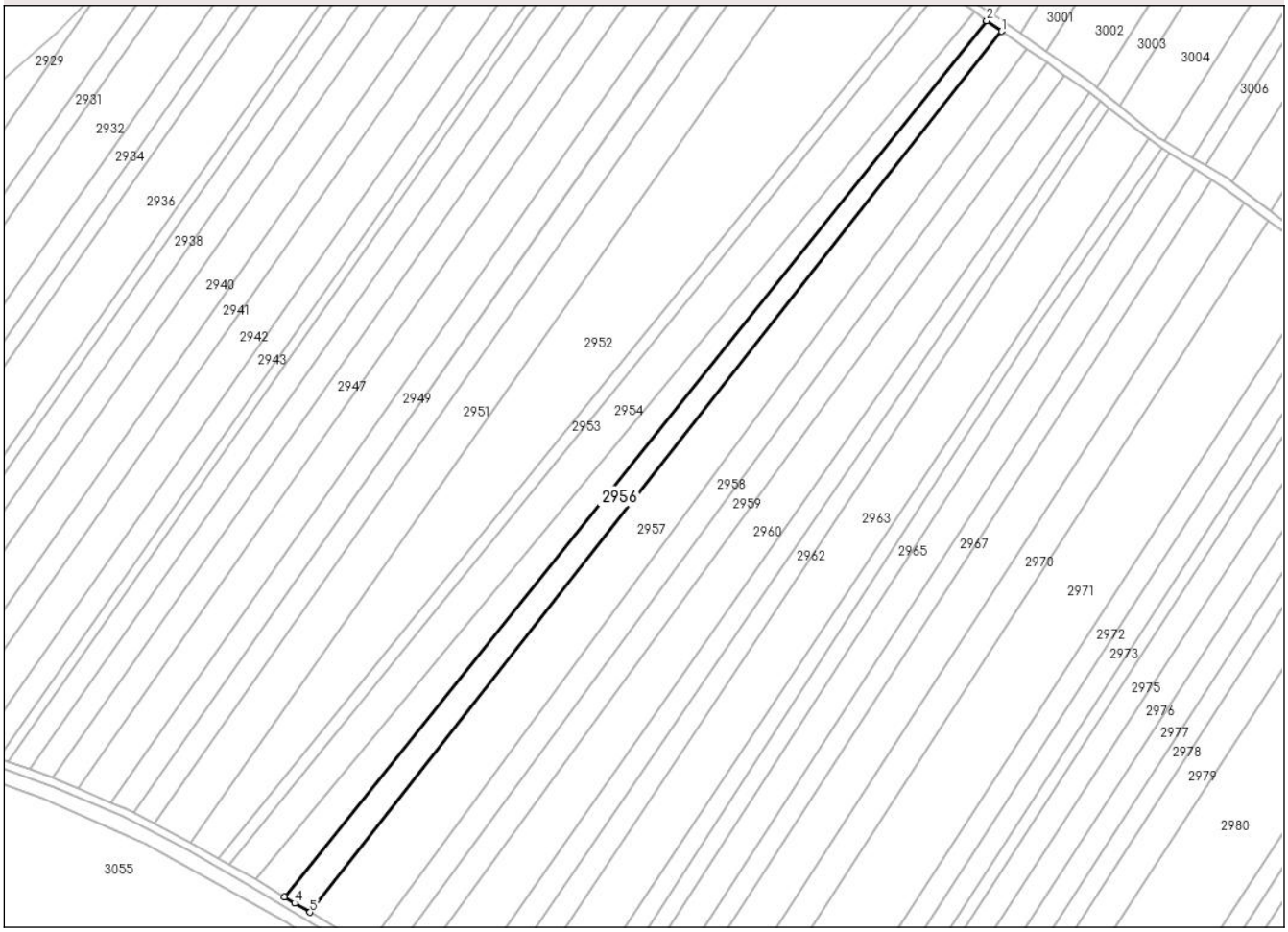

Date referitoare la teren

Crt	Categorie folosinţă	Intra vilan	Suprafaţa (mp)	Tarla	Parcelă	Nr. topo	Observaţii / Referinţe
1	arabil	NU	5.000	47	931	-	

Lungime Segmente
1) Valorile lungimilor segmentelor sunt obţinute din proiecţie în plan.

Punct început	X / Y	Punct sfârşit	X / Y	Lungime segment (** (m)
1	505.105,908 346.525,279	2	505.099,431 346.529,843	7.923
2	505.099,431 346.529,843	3	504.797,061 346.153,129	483.054
3	504.797,061 346.153,129	4	504.801,528 346.150,451	5.208
4	504.801,528 346.150,451	5	504.808,169 346.146,505	7.725
5	504.808,169 346.146,505	1	505.105,908 346.525,279	481.787

Document care conține date cu caracter personal, protejat de prevederile Regulamentului (UE) nr. 679/2016 și Legii 190/2018

** Lungimile segmentelor sunt determinate în planul de proiecţie Stereo 70 şi sunt rotunjite la 1 milimetru.
*** Distanţa dintre puncte este formată din segmente cumulate ce sunt mai mici decât valoarea 1 milimetru.

DATE DESPRE IMOBILUL NR. 2957

Oficiul de Cadastru şi Publicitate Imobiliară ARGES
Biroul de Cadastru şi Publicitate Imobiliară Costesti

A. Partea I. Descrierea imobilului

TEREN Extravilan

Adresa: Jud. Arges

Nr. Crt	Nr cadastral Nr. topografic	Suprafaţa* (mp)	Observaţii / Referinţe
A1		10.000	Sector cadastral:10 Teren neimprejmuit;

B. Partea II. Proprietari şi acte

Inscrieri privitoare la dreptul de proprietate şi alte drepturi reale		Referinţe
/		
Act Administrativ nr. 1504, din 09/05/2025 emis de PRIMARIA NEGRASI;		
B1	Inscrierea posesiei, drept de PROPRIETATE, dobandit prin Lege, cota actuala 1/1, cota initiala 1/1	A1
	1) **NEIDENTIFICAT NEIDENTIFICAT**	
Act Normativ nr. 7, din 13/03/1996 emis de PARLAMENTUL ROMÂNIEI (art.13);		
B2	Se notează mentiunea de proprietar neidentificat	A1

C. Partea III. SARCINI .

Inscrieri privind dezmembramintele dreptului de proprietate, drepturi reale de garanţie şi sarcini	Referinţe
NU SUNT	

Document care conține date cu caracter personal, protejat de prevederile Regulamentului (UE) nr. 679/2016 și Legii 190/2018

Anexa Nr. 1 La Partea I

Teren

Nr cadastral	Suprafaţa (mp)*	Observaţii / Referinţe
	10.000	

* Suprafaţa este determinată in planul de proiecţie Stereo 70.

DETALII LINIARE IMOBIL

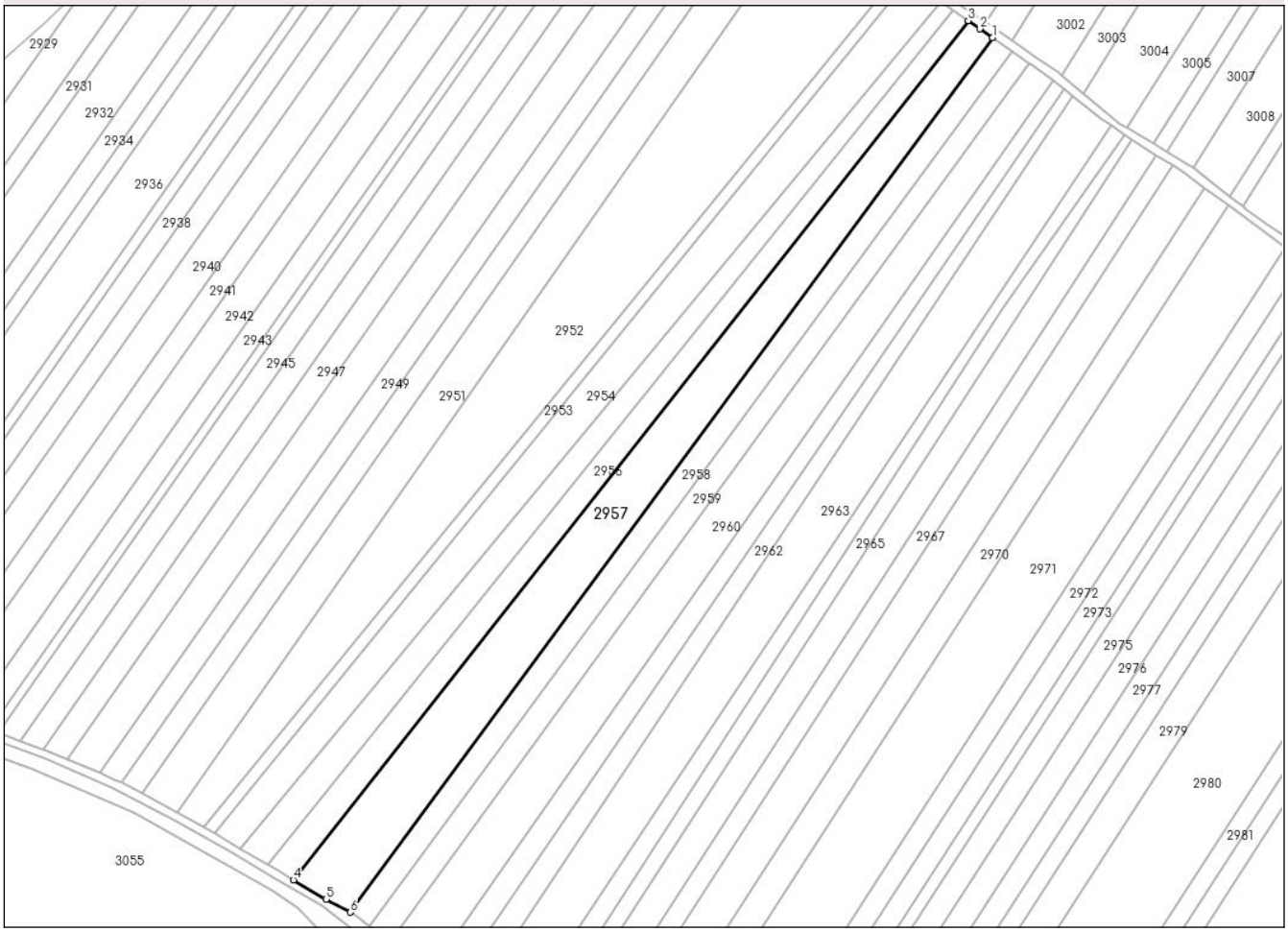

Date referitoare la teren

Crt	Categorie folosință	Intra vilan	Suprafaţa (mp)	Tarla	Parcelă	Nr. topo	Observaţii / Referinţe
1	arabil	NU	10.000	47	931	-	

Lungime Segmente
1) Valorile lungimilor segmentelor sunt obţinute din proiecţie în plan.

Punct început	X / Y	Punct sfârşit	X / Y	Lungime segment (** (m)
1	505.116,682 346.517,844	2	505.111,035 346.521,667	6.819
2	505.111,035 346.521,667	3	505.105,908 346.525,279	6.272
3	505.105,908 346.525,279	4	504.808,169 346.146,505	481.787
4	504.808,169 346.146,505	5	504.822,508 346.137,986	16.679
5	504.822,508 346.137,986	6	504.833,246 346.132,296	12.152

Document care conține date cu caracter personal, protejat de prevederile Regulamentului (UE) nr. 679/2016 și Legii 190/2018

Punct început	X / Y	Punct sfârşit	X / Y	Lungime segment (** (m)
6	504.833,246 346.132,296	1	505.116,682 346.517,844	478.522

** Lungimile segmentelor sunt determinate în planul de proiecţie Stereo 70 şi sunt rotunjite la 1 milimetru.
*** Distanţa dintre puncte este formată din segmente cumulate ce sunt mai mici decât valoarea 1 milimetru.

Document care conține date cu caracter personal, protejat de prevederile Regulamentului (UE) nr. 679/2016 și Legii 190/2018

DATE DESPRE IMOBILUL NR. 2958

Oficiul de Cadastru şi Publicitate Imobiliară ARGES
Biroul de Cadastru şi Publicitate Imobiliară Costesti

A. Partea I. Descrierea imobilului

TEREN Extravilan

Adresa: Jud. Arges

Nr. Crt	Nr cadastral Nr. topografic	Suprafaţa* (mp)	Observaţii / Referinţe
A1		5.000	Sector cadastral:10 Teren neimprejmuit;

B. Partea II. Proprietari şi acte

Inscrieri privitoare la dreptul de proprietate şi alte drepturi reale		Referinţe
/		
Act Administrativ nr. 115899, din 17/06/2002 emis de CJPSDPAT ARGEŞ (Certificat de deces nr.46 din data 28.11.2012, eliberat de Primaria Comunei Negrasi);		
B1	Intabulare, drept de PROPRIETATE, dobandit prin Reconstituire, cota actuala 1/1, cota initiala 1/1	A1
	1) **DOBRE F STAN** DEFUNCT:Da	

C. Partea III. SARCINI .

Inscrieri privind dezmembramintele dreptului de proprietate, drepturi reale de garanţie şi sarcini	Referinţe
NU SUNT	

Document care conține date cu caracter personal, protejat de prevederile Regulamentului (UE) nr. 679/2016 și Legii 190/2018

Anexa Nr. 1 La Partea I

Teren

Nr cadastral	Suprafaţa (mp)*	Observaţii / Referinţe
	5.000	

* Suprafaţa este determinată in planul de proiecţie Stereo 70.

DETALII LINIARE IMOBIL

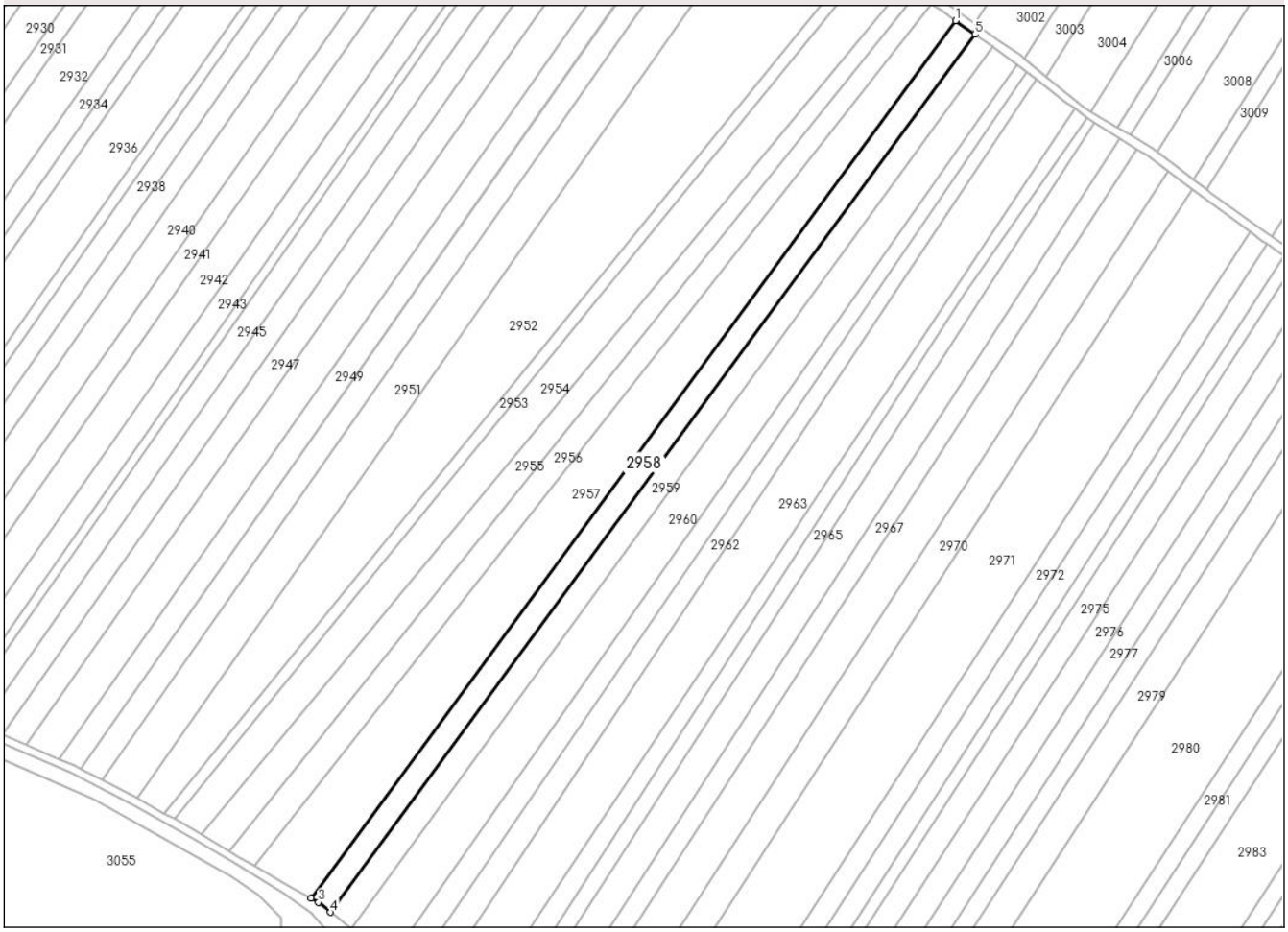

Date referitoare la teren

Crt	Categorie folosință	Intra vilan	Suprafaţa (mp)	Tarla	Parcelă	Nr. topo	Observaţii / Referinţe
1	arabil	NU	5.000	47	931	-	

Lungime Segmente
1) Valorile lungimilor segmentelor sunt obţinute din proiecţie în plan.

Punct început	X / Y	Punct sfârşit	X / Y	Lungime segment (** (m)
1	505.116,682 346.517,844	2	504.833,246 346.132,296	478.522
2	504.833,246 346.132,296	3	504.836,464 346.130,591	3.642
3	504.836,464 346.130,591	4	504.841,77 346.126,242	6.861
4	504.841,77 346.126,242	5	505.125,236 346.511,83	478.572
5	505.125,236 346.511,83	1	505.116,682 346.517,844	10.457

Document care conține date cu caracter personal, protejat de prevederile Regulamentului (UE) nr. 679/2016 și Legii 190/2018

** Lungimile segmentelor sunt determinate în planul de proiecţie Stereo 70 şi sunt rotunjite la 1 milimetru.
*** Distanţa dintre puncte este formată din segmente cumulate ce sunt mai mici decât valoarea 1 milimetru.

Document care conține date cu caracter personal, protejat de prevederile Regulamentului (UE) nr. 679/2016 și Legii 190/2018

DATE DESPRE IMOBILUL NR. 2959

Oficiul de Cadastru şi Publicitate Imobiliară ARGES
Biroul de Cadastru şi Publicitate Imobiliară Costesti

A. Partea I. Descrierea imobilului

TEREN Extravilan

Adresa: Jud. Arges

Nr. Crt	Nr cadastral Nr. topografic	Suprafaţa* (mp)	Observaţii / Referinţe
A1		5.000	Sector cadastral:10 Teren neimprejmuit;

B. Partea II. Proprietari şi acte

Inscrieri privitoare la dreptul de proprietate şi alte drepturi reale		Referinţe
/		
Act Notarial nr. 176, din 03/03/2004 emis de BNP GRECU CARMEN (Certificat de mostenitor nr.45/03.03.2004 emis de BIN GRECU CARMEN; Act administrativ nr.51362/06.09.1994 emis de CJPSDPAT ARGES);		
B1	Intabulare, drept de PROPRIETATEbun propriu, dobandit prin Iesire Din Indiviziune, cota actuala 1/1, cota initiala 1/1	A1
	1) **BÎRLOGEANU DUMITRU**, lipsă CNP	

C. Partea III. SARCINI .

Inscrieri privind dezmembramintele dreptului de proprietate, drepturi reale de garanţie şi sarcini	Referinţe
NU SUNT	

Document care conține date cu caracter personal, protejat de prevederile Regulamentului (UE) nr. 679/2016 și Legii 190/2018

Anexa Nr. 1 La Partea I

Teren

Nr cadastral	Suprafaţa (mp)*	Observaţii / Referinţe
	5.000	

* Suprafaţa este determinată in planul de proiecţie Stereo 70.

DETALII LINIARE IMOBIL

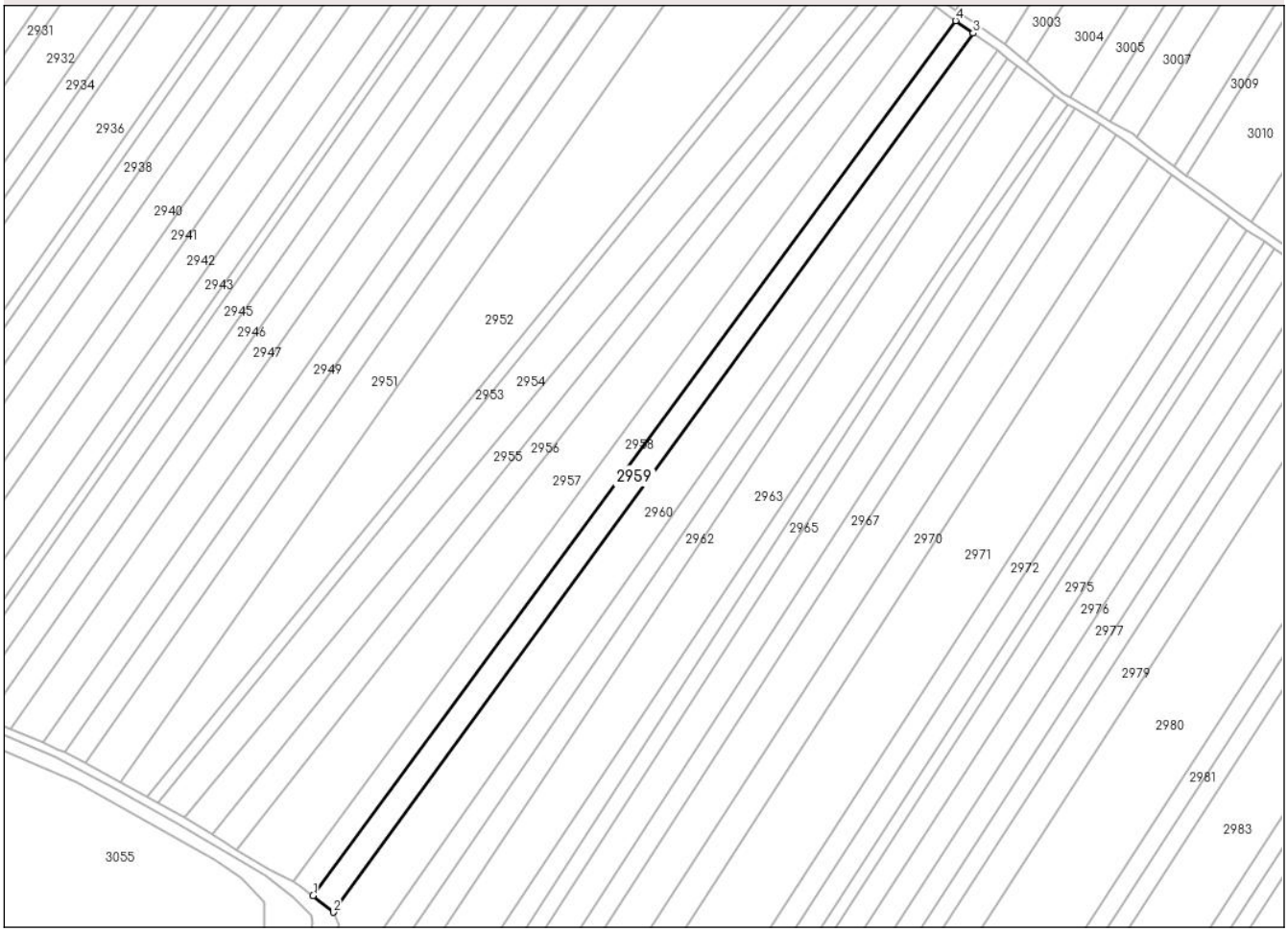

Date referitoare la teren

Crt	Categorie folosință	Intra vilan	Suprafaţa (mp)	Tarla	Parcelă	Nr. topo	Observaţii / Referinţe
1	arabil	NU	5.000	47	931	-	În act se regăsește P967

Lungime Segmente
1) Valorile lungimilor segmentelor sunt obţinute din proiecţie în plan.

Punct început	X / Y	Punct sfârşit	X / Y	Lungime segment (** (m)
1	504.841,77 346.126,242	2	504.850,648 346.118,966	11.479
2	504.850,648 346.118,966	3	505.132,941 346.506,414	479.38
3	505.132,941 346.506,414	4	505.125,236 346.511,83	9.418
4	505.125,236 346.511,83	1	504.841,77 346.126,242	478.572

**** Lungimile segmentelor sunt determinate în planul de proiecţie Stereo 70 şi sunt rotunjite la 1 milimetru.**

Document care conține date cu caracter personal, protejat de prevederile Regulamentului (UE) nr. 679/2016 și Legii 190/2018

***** Distanţa dintre puncte este formată din segmente cumulate ce sunt mai mici decât valoarea 1 milimetru.**

DATE DESPRE IMOBILUL NR. 2960

Oficiul de Cadastru şi Publicitate Imobiliară ARGES
Biroul de Cadastru şi Publicitate Imobiliară Costesti

A. Partea I. Descrierea imobilului

TEREN Extravilan

Adresa: Jud. Arges

Nr. Crt	Nr cadastral Nr. topografic	Suprafaţa* (mp)	Observaţii / Referinţe
A1		10.000	Sector cadastral:10 Teren neimprejmuit;

B. Partea II. Proprietari şi acte

Inscrieri privitoare la dreptul de proprietate şi alte drepturi reale		Referinţe
/		
Act Administrativ nr. 1504, din 09/05/2025 emis de PRIMARIA NEGRASI;		
B1	Inscrierea posesiei, drept de PROPRIETATE, dobandit prin Lege, cota actuala 1/1, cota initiala 1/1	A1
	1) **NEIDENTIFICAT NEIDENTIFICAT**	
Act Normativ nr. 7, din 13/03/1996 emis de PARLAMENTUL ROMÂNIEI (art.13);		
B2	Se notează mentiunea de proprietar neidentificat	A1

C. Partea III. SARCINI .

Inscrieri privind dezmembramintele dreptului de proprietate, drepturi reale de garanţie şi sarcini	Referinţe
NU SUNT	

Document care conține date cu caracter personal, protejat de prevederile Regulamentului (UE) nr. 679/2016 și Legii 190/2018

Anexa Nr. 1 La Partea I

Teren

Nr cadastral	Suprafaţa (mp)*	Observaţii / Referinţe
	10.000	

* Suprafaţa este determinată in planul de proiecţie Stereo 70.

DETALII LINIARE IMOBIL

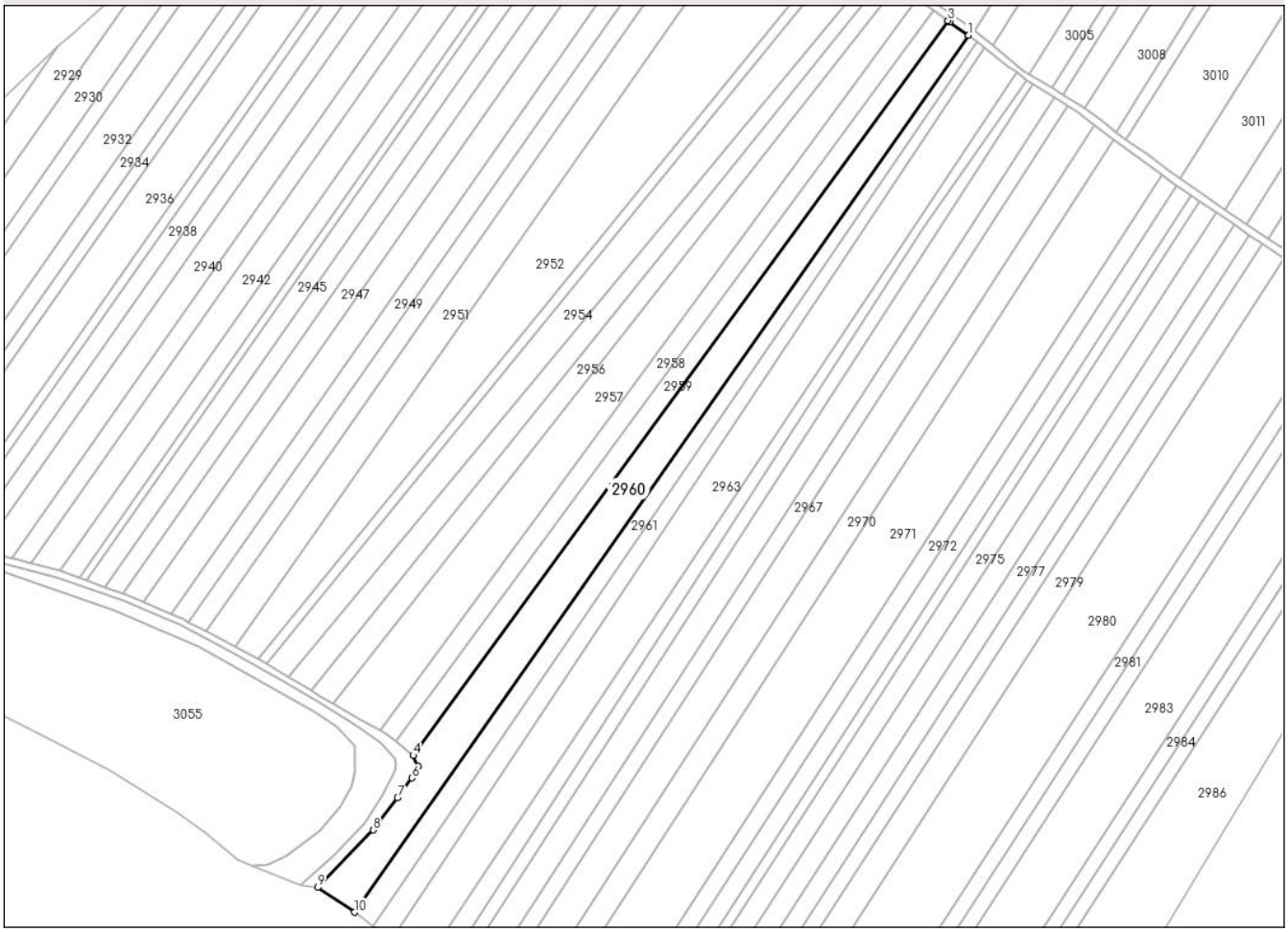

Date referitoare la teren

Crt	Categorie folosință	Intra vilan	Suprafaţa (mp)	Tarla	Parcelă	Nr. topo	Observaţii / Referinţe
1	arabil	NU	10.000	47	931	-	

Lungime Segmente
1) Valorile lungimilor segmentelor sunt obţinute din proiecţie în plan.

Punct început	X / Y	Punct sfârşit	X / Y	Lungime segment (** (m)
1	505.143,724 346.498,746	2	505.133,803 346.505,808	12.178
2	505.133,803 346.505,808	3	505.132,941 346.506,414	1.054
3	505.132,941 346.506,414	4	504.850,648 346.118,966	479.38
4	504.850,648 346.118,966	5	504.853,208 346.113,15	6.354
5	504.853,208 346.113,15	6	504.849,921 346.107,089	6.895

Document care conține date cu caracter personal, protejat de prevederile Regulamentului (UE) nr. 679/2016 și Legii 190/2018

Punct început	X / Y	Punct sfârşit	X / Y	Lungime segment (** (m)
6	504.849,921 346.107,089	7	504.842,435 346.096,642	12.852
7	504.842,435 346.096,642	8	504.829,522 346.079,69	21.31
8	504.829,522 346.079,69	9	504.800,148 346.049,39	42.201
9	504.800,148 346.049,39	10	504.819,603 346.036,344	23.424
10	504.819,603 346.036,344	1	505.143,724 346.498,746	564.686

** Lungimile segmentelor sunt determinate în planul de proiecţie Stereo 70 şi sunt rotunjite la 1 milimetru.
*** Distanţa dintre puncte este formată din segmente cumulate ce sunt mai mici decât valoarea 1 milimetru.

Document care conține date cu caracter personal, protejat de prevederile Regulamentului (UE) nr. 679/2016 și Legii 190/2018

DATE DESPRE IMOBILUL NR. 2961

Oficiul de Cadastru şi Publicitate Imobiliară ARGES
Biroul de Cadastru şi Publicitate Imobiliară Costesti

A. Partea I. Descrierea imobilului

TEREN Extravilan

Adresa: Jud. Arges

Nr. Crt	Nr cadastral Nr. topografic	Suprafaţa* (mp)	Observaţii / Referinţe
A1		5.000	Sector cadastral:10 Teren neimprejmuit;

B. Partea II. Proprietari şi acte

Inscrieri privitoare la dreptul de proprietate şi alte drepturi reale		Referinţe
/		
Act Notarial nr. 543, din 04/11/2022 emis de BIN CARMEN GRECU (Act administrativ nr.106781/01.04.1999 emis de CJPSDPAT ARGEȘ);		
B1	Intabulare, drept de PROPRIETATEbun propriu , dobandit prin Succesiune, cota actuala 1/1, cota initiala 1/1	A1
	1) **TOMA MARIANA**, lipsă CNP	

C. Partea III. SARCINI .

Inscrieri privind dezmembramintele dreptului de proprietate, drepturi reale de garanţie şi sarcini	Referinţe
NU SUNT	

Anexa Nr. 1 La Partea I

Teren

Nr cadastral	Suprafaţa (mp)*	Observaţii / Referinţe
	5.000	

* Suprafaţa este determinată in planul de proiecţie Stereo 70.

DETALII LINIARE IMOBIL

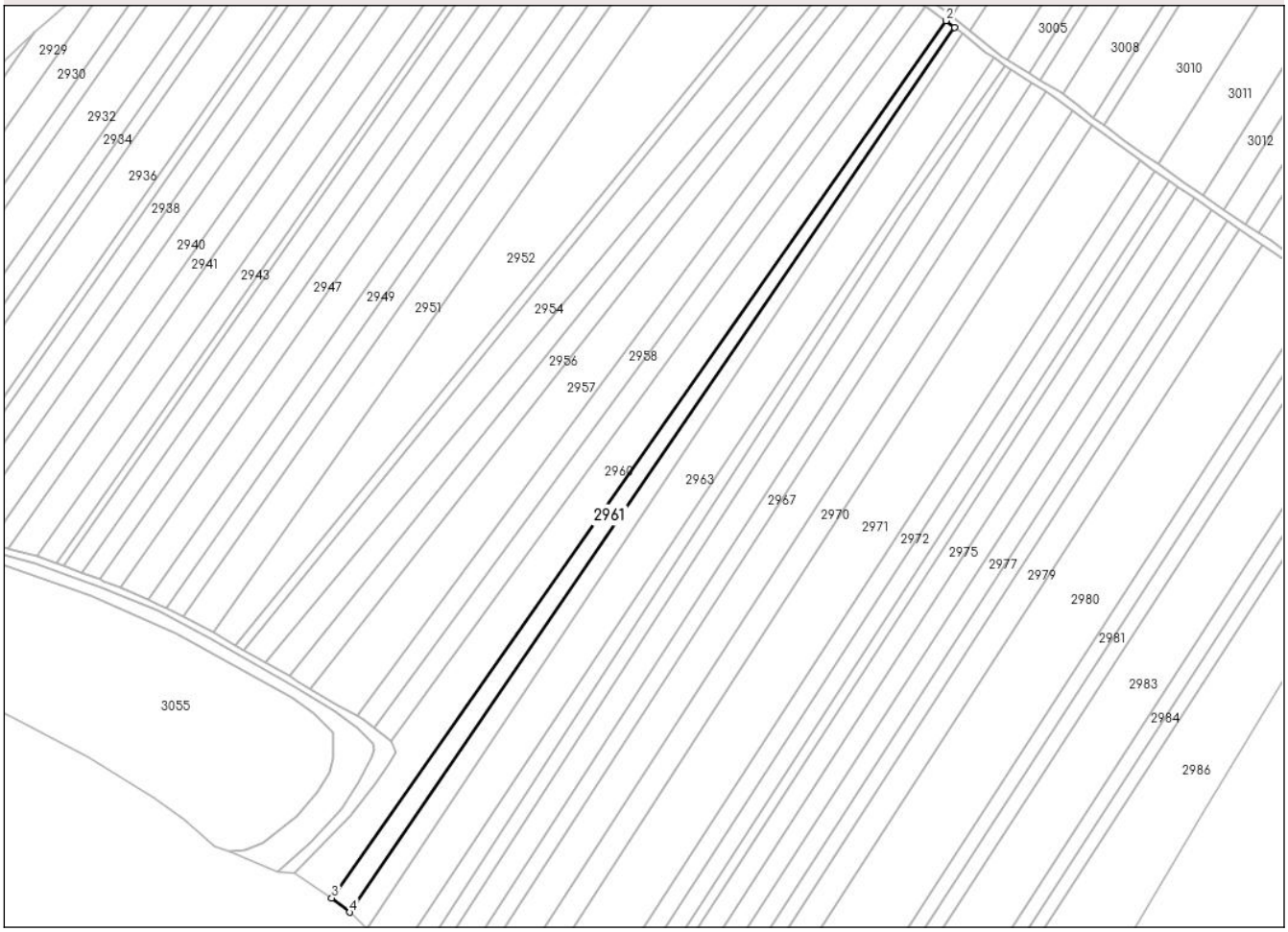

Date referitoare la teren

Crt	Categorie folosință	Intra vilan	Suprafaţa (mp)	Tarla	Parcelă	Nr. topo	Observaţii / Referinţe
1	arabil	NU	5.000	47	931	-	

Lungime Segmente
1) Valorile lungimilor segmentelor sunt obţinute din proiecţie în plan.

Punct început	X / Y	Punct sfârşit	X / Y	Lungime segment (** (m)
1	505.148,141 346.495,282	2	505.143,724 346.498,746	5.613
2	505.143,724 346.498,746	3	504.819,603 346.036,344	564.686
3	504.819,603 346.036,344	4	504.829,123 346.028,838	12.123
4	504.829,123 346.028,838	1	505.148,141 346.495,282	565.104

**** Lungimile segmentelor sunt determinate în planul de proiecţie Stereo 70 şi sunt rotunjite la 1 milimetru.**

Document care conține date cu caracter personal, protejat de prevederile Regulamentului (UE) nr. 679/2016 și Legii 190/2018

***** Distanţa dintre puncte este formată din segmente cumulate ce sunt mai mici decât valoarea 1 milimetru.**

DATE DESPRE IMOBILUL NR. 2962

Oficiul de Cadastru şi Publicitate Imobiliară ARGES
Biroul de Cadastru şi Publicitate Imobiliară Costesti

A. Partea I. Descrierea imobilului

TEREN Extravilan

Adresa: Jud. Arges

Nr. Crt	Nr cadastral Nr. topografic	Suprafaţa* (mp)	Observaţii / Referinţe
A1		5.000	Sector cadastral:10 Teren neimprejmuit;

B. Partea II. Proprietari şi acte

Inscrieri privitoare la dreptul de proprietate şi alte drepturi reale		Referinţe
/		
Act Administrativ nr. 115899, din 17/06/2002 emis de CJPSDPAT ARGEŞ (Certificat de deces nr.46 din data 28.11.2012, eliberat de Primaria Comunei Negrasi);		
B1	Intabulare, drept de PROPRIETATE, dobandit prin Reconstituire, cota actuala 1/1, cota initiala 1/1	A1
	1) **DOBRE F STAN** DEFUNCT:Da	

C. Partea III. SARCINI .

Inscrieri privind dezmembramintele dreptului de proprietate, drepturi reale de garanţie şi sarcini	Referinţe
NU SUNT	

Anexa Nr. 1 La Partea I

Teren

Nr cadastral	Suprafaţa (mp)*	Observaţii / Referinţe
	5.000	

* Suprafaţa este determinată in planul de proiecţie Stereo 70.

DETALII LINIARE IMOBIL

Date referitoare la teren

Crt	Categorie folosință	Intra vilan	Suprafaţa (mp)	Tarla	Parcelă	Nr. topo	Observaţii / Referinţe
1	arabil	NU	5.000	47	931	-	

Lungime Segmente
1) Valorile lungimilor segmentelor sunt obţinute din proiecţie în plan.

Punct început	X / Y	Punct sfârşit	X / Y	Lungime segment (** (m)
1	505.152,257 346.492,053	2	505.148,141 346.495,282	5.231
2	505.148,141 346.495,282	3	504.829,123 346.028,838	565.104
3	504.829,123 346.028,838	4	504.838,462 346.020,408	12.581
4	504.838,462 346.020,408	1	505.152,257 346.492,053	566.495

**** Lungimile segmentelor sunt determinate în planul de proiecţie Stereo 70 şi sunt rotunjite la 1 milimetru.**

Document care conține date cu caracter personal, protejat de prevederile Regulamentului (UE) nr. 679/2016 și Legii 190/2018

***** Distanţa dintre puncte este formată din segmente cumulate ce sunt mai mici decât valoarea 1 milimetru.**

DATE DESPRE IMOBILUL NR. 2963

Oficiul de Cadastru şi Publicitate Imobiliară ARGES
Biroul de Cadastru şi Publicitate Imobiliară Costesti

A. Partea I. Descrierea imobilului

TEREN Extravilan

Adresa: Jud. Arges

Nr. Crt	Nr cadastral Nr. topografic	Suprafaţa* (mp)	Observaţii / Referinţe
A1		12.000	Sector cadastral:10 Teren neimprejmuit;

B. Partea II. Proprietari şi acte

Inscrieri privitoare la dreptul de proprietate şi alte drepturi reale		Referinţe
/		
Act Administrativ nr. 109757, din 01/06/2000 emis de CJPSDPAT ARGES;		
B1	Intabulare, drept de PROPRIETATE, dobandit prin Reconstituire, cota actuala 1/1, cota initiala 1/1	A1
	1) **ION I.B. ALEXANDRU**, lipsă CNP	

C. Partea III. SARCINI .

Inscrieri privind dezmembramintele dreptului de proprietate, drepturi reale de garanţie şi sarcini	Referinţe
NU SUNT	

Document care conține date cu caracter personal, protejat de prevederile Regulamentului (UE) nr. 679/2016 și Legii 190/2018

Anexa Nr. 1 La Partea I

Teren

Nr cadastral	Suprafaţa (mp)*	Observaţii / Referinţe
	12.000	

* Suprafaţa este determinată in planul de proiecţie Stereo 70.

DETALII LINIARE IMOBIL

Date referitoare la teren

Crt	Categorie folosință	Intra vilan	Suprafaţa (mp)	Tarla	Parcelă	Nr. topo	Observaţii / Referinţe
1	arabil	NU	12.000	47	931	-	

Lungime Segmente
1) Valorile lungimilor segmentelor sunt obţinute din proiecţie în plan.

Punct început	X / Y	Punct sfârşit	X / Y	Lungime segment (** (m)
1	505.169,052 346.479,129	2	505.164,891 346.482,143	5.138
2	505.164,891 346.482,143	3	505.152,257 346.492,053	16.057
3	505.152,257 346.492,053	4	504.838,462 346.020,408	566.495
4	504.838,462 346.020,408	5	504.847,652 346.011,948	12.491
5	504.847,652 346.011,948	6	504.853,582 346.004,967	9.16

Document care conține date cu caracter personal, protejat de prevederile Regulamentului (UE) nr. 679/2016 și Legii 190/2018

Punct început	X / Y	Punct sfârşit	X / Y	Lungime segment (** (m)
6	504.853,582 346.004,967	1	505.169,052 346.479,129	569.518

** Lungimile segmentelor sunt determinate în planul de proiecţie Stereo 70 şi sunt rotunjite la 1 milimetru.
*** Distanţa dintre puncte este formată din segmente cumulate ce sunt mai mici decât valoarea 1 milimetru.

Document care conține date cu caracter personal, protejat de prevederile Regulamentului (UE) nr. 679/2016 și Legii 190/2018

DATE DESPRE IMOBILUL NR. 2964

Oficiul de Cadastru şi Publicitate Imobiliară ARGES
Biroul de Cadastru şi Publicitate Imobiliară Costesti

A. Partea I. Descrierea imobilului

TEREN Extravilan

Adresa: Jud. Arges

Nr. Crt	Nr cadastral Nr. topografic	Suprafaţa* (mp)	Observaţii / Referinţe
A1		4.200	Sector cadastral:10 Teren neimprejmuit;

B. Partea II. Proprietari şi acte

Inscrieri privitoare la dreptul de proprietate şi alte drepturi reale		Referinţe
/		
Act Administrativ nr. 66388, din 15/03/1995 emis de CJPSDPAT ARGES;		
B1	Intabulare, drept de PROPRIETATE, dobandit prin Reconstituire, cota actuala 1/1, cota initiala 1/1	A1
	1) **STEFAN I.B. ALEXANDRU**, lipsă CNP	

C. Partea III. SARCINI .

Inscrieri privind dezmembramintele dreptului de proprietate, drepturi reale de garanţie şi sarcini	Referinţe
NU SUNT	

Document care conține date cu caracter personal, protejat de prevederile Regulamentului (UE) nr. 679/2016 și Legii 190/2018

Anexa Nr. 1 La Partea I

Teren

Nr cadastral	Suprafaţa (mp)*	Observaţii / Referinţe
	4.200	

* Suprafaţa este determinată in planul de proiecţie Stereo 70.

DETALII LINIARE IMOBIL

Date referitoare la teren

Crt	Categorie folosință	Intra vilan	Suprafaţa (mp)	Tarla	Parcelă	Nr. topo	Observaţii / Referinţe
1	arabil	NU	4.200	47	931	-	

Lungime Segmente
1) Valorile lungimilor segmentelor sunt obţinute din proiecţie în plan.

Punct început	X / Y	Punct sfârşit	X / Y	Lungime segment (** (m)
1	505.120,426 346.397,585	2	505.174,743 346.475,005	94.574
2	505.174,743 346.475,005	3	505.169,052 346.479,129	7.028
3	505.169,052 346.479,129	4	504.853,582 346.004,967	569.518
4	504.853,582 346.004,967	5	504.860,835 345.996,651	11.035
5	504.860,835 345.996,651	1	505.120,426 346.397,585	477.635

Document care conține date cu caracter personal, protejat de prevederile Regulamentului (UE) nr. 679/2016 și Legii 190/2018

** Lungimile segmentelor sunt determinate în planul de proiecţie Stereo 70 şi sunt rotunjite la 1 milimetru.
*** Distanţa dintre puncte este formată din segmente cumulate ce sunt mai mici decât valoarea 1 milimetru.

DATE DESPRE IMOBILUL NR. 2965

Oficiul de Cadastru şi Publicitate Imobiliară ARGES
Biroul de Cadastru şi Publicitate Imobiliară Costesti

A. Partea I. Descrierea imobilului

TEREN Extravilan

Adresa: Jud. Arges

Nr. Crt	Nr cadastral Nr. topografic	Suprafaţa* (mp)	Observaţii / Referinţe
A1		4.000	Sector cadastral:10 Teren neimprejmuit;

B. Partea II. Proprietari şi acte

Inscrieri privitoare la dreptul de proprietate şi alte drepturi reale		Referinţe
/		
Act Administrativ nr. 124290, din 31/10/2003 emis de CJPSDPAT ARGES (Certificat de deces nr.9 din data 19.02.2006, eliberat de Primaria Comunei Negraşi);		
B1	Intabulare, drept de PROPRIETATE, dobandit prin Reconstituire, cota actuala 1/1, cota initiala 1/1	A1
	1) **CIOCAN T ION**, lipsă CNP DEFUNCT:Da	

C. Partea III. SARCINI .

Inscrieri privind dezmembramintele dreptului de proprietate, drepturi reale de garanţie şi sarcini	Referinţe
NU SUNT	

Document care conține date cu caracter personal, protejat de prevederile Regulamentului (UE) nr. 679/2016 și Legii 190/2018

Anexa Nr. 1 La Partea I

Teren

Nr cadastral	Suprafaţa (mp)*	Observaţii / Referinţe
	4.000	

* Suprafaţa este determinată in planul de proiecţie Stereo 70.

DETALII LINIARE IMOBIL

Date referitoare la teren

Crt	Categorie folosință	Intra vilan	Suprafaţa (mp)	Tarla	Parcelă	Nr. topo	Observaţii / Referinţe
1	arabil	NU	4.000	47	931	-	

Lungime Segmente
1) Valorile lungimilor segmentelor sunt obţinute din proiecţie în plan.

Punct început	X / Y	Punct sfârşit	X / Y	Lungime segment (** (m)
1	505.177,922 346.473,009	2	505.174,743 346.475,005	3.754
2	505.174,743 346.475,005	3	505.120,426 346.397,585	94.574
3	505.120,426 346.397,585	4	504.860,835 345.996,651	477.635
4	504.860,835 345.996,651	5	504.866,012 345.991,27	7.467
5	504.866,012 345.991,27	1	505.177,922 346.473,009	573.899

Document care conține date cu caracter personal, protejat de prevederile Regulamentului (UE) nr. 679/2016 și Legii 190/2018

** Lungimile segmentelor sunt determinate în planul de proiecţie Stereo 70 şi sunt rotunjite la 1 milimetru.
*** Distanţa dintre puncte este formată din segmente cumulate ce sunt mai mici decât valoarea 1 milimetru.

DATE DESPRE IMOBILUL NR. 2966

Oficiul de Cadastru şi Publicitate Imobiliară ARGES
Biroul de Cadastru şi Publicitate Imobiliară Costesti

A. Partea I. Descrierea imobilului

TEREN Extravilan

Adresa: Jud. Arges

Nr. Crt	Nr cadastral Nr. topografic	Suprafaţa* (mp)	Observaţii / Referinţe
A1		7.500	Sector cadastral:10 Teren neimprejmuit;

B. Partea II. Proprietari şi acte

Inscrieri privitoare la dreptul de proprietate şi alte drepturi reale		Referinţe
/		
Act Administrativ nr. 123325, din 12/08/2003 emis de CJPSDPAT ARGEŞ;		
B1	Intabulare, drept de PROPRIETATE, dobandit prin Reconstituire, cota actuala 1/1, cota initiala 1/1	A1
	1) **NISTOR M DUMITRU**, lipsă CNP	

C. Partea III. SARCINI .

Inscrieri privind dezmembramintele dreptului de proprietate, drepturi reale de garanţie şi sarcini	Referinţe
NU SUNT	

Document care conține date cu caracter personal, protejat de prevederile Regulamentului (UE) nr. 679/2016 și Legii 190/2018

Anexa Nr. 1 La Partea I

Teren

Nr cadastral	Suprafaţa (mp)*	Observaţii / Referinţe
	7.500	

* Suprafaţa este determinată in planul de proiecţie Stereo 70.

DETALII LINIARE IMOBIL

Date referitoare la teren

Crt	Categorie folosinţă	Intra vilan	Suprafaţa (mp)	Tarla	Parcelă	Nr. topo	Observaţii / Referinţe
1	arabil	NU	7.500	47	931	-	În act se regăseşte T1,P6

Lungime Segmente
1) Valorile lungimilor segmentelor sunt obţinute din proiecţie în plan.

Punct început	X / Y	Punct sfârşit	X / Y	Lungime segment (** (m)
1	505.177,922 346.473,009	2	504.866,012 345.991,27	573.899
2	504.866,012 345.991,27	3	504.874,604 345.982,339	12.393
3	504.874,604 345.982,339	4	504.875,265 345.981,584	1.003
4	504.875,265 345.981,584	5	505.188,961 346.466,08	577.184
5	505.188,961 346.466,08	1	505.177,922 346.473,009	13.033

Document care conține date cu caracter personal, protejat de prevederile Regulamentului (UE) nr. 679/2016 și Legii 190/2018

** Lungimile segmentelor sunt determinate în planul de proiecţie Stereo 70 şi sunt rotunjite la 1 milimetru.
*** Distanţa dintre puncte este formată din segmente cumulate ce sunt mai mici decât valoarea 1 milimetru.

DATE DESPRE IMOBILUL NR. 2967

Oficiul de Cadastru şi Publicitate Imobiliară ARGES
Biroul de Cadastru şi Publicitate Imobiliară Costesti

A. Partea I. Descrierea imobilului

TEREN Extravilan

Adresa: Jud. Arges

Nr. Crt	Nr cadastral Nr. topografic	Suprafaţa* (mp)	Observaţii / Referinţe
A1		5.000	Sector cadastral:10 Teren neimprejmuit;

B. Partea II. Proprietari şi acte

Inscrieri privitoare la dreptul de proprietate şi alte drepturi reale		Referinţe
/		
Act Administrativ nr. 1504, din 09/05/2025 emis de PRIMARIA NEGRASI;		
B1	Inscrierea posesiei, drept de PROPRIETATE, dobandit prin Lege, cota actuala 1/1, cota initiala 1/1	A1
	1) **NEIDENTIFICAT NEIDENTIFICAT**	
Act Normativ nr. 7, din 13/03/1996 emis de PARLAMENTUL ROMÂNIEI (art.13);		
B2	Se notează mentiunea de proprietar neidentificat	A1

C. Partea III. SARCINI .

Inscrieri privind dezmembramintele dreptului de proprietate, drepturi reale de garanţie şi sarcini	Referinţe
NU SUNT	

Document care conține date cu caracter personal, protejat de prevederile Regulamentului (UE) nr. 679/2016 și Legii 190/2018

Anexa Nr. 1 La Partea I

Teren

Nr cadastral	Suprafaţa (mp)*	Observaţii / Referinţe
	5.000	

* Suprafaţa este determinată in planul de proiecţie Stereo 70.

DETALII LINIARE IMOBIL

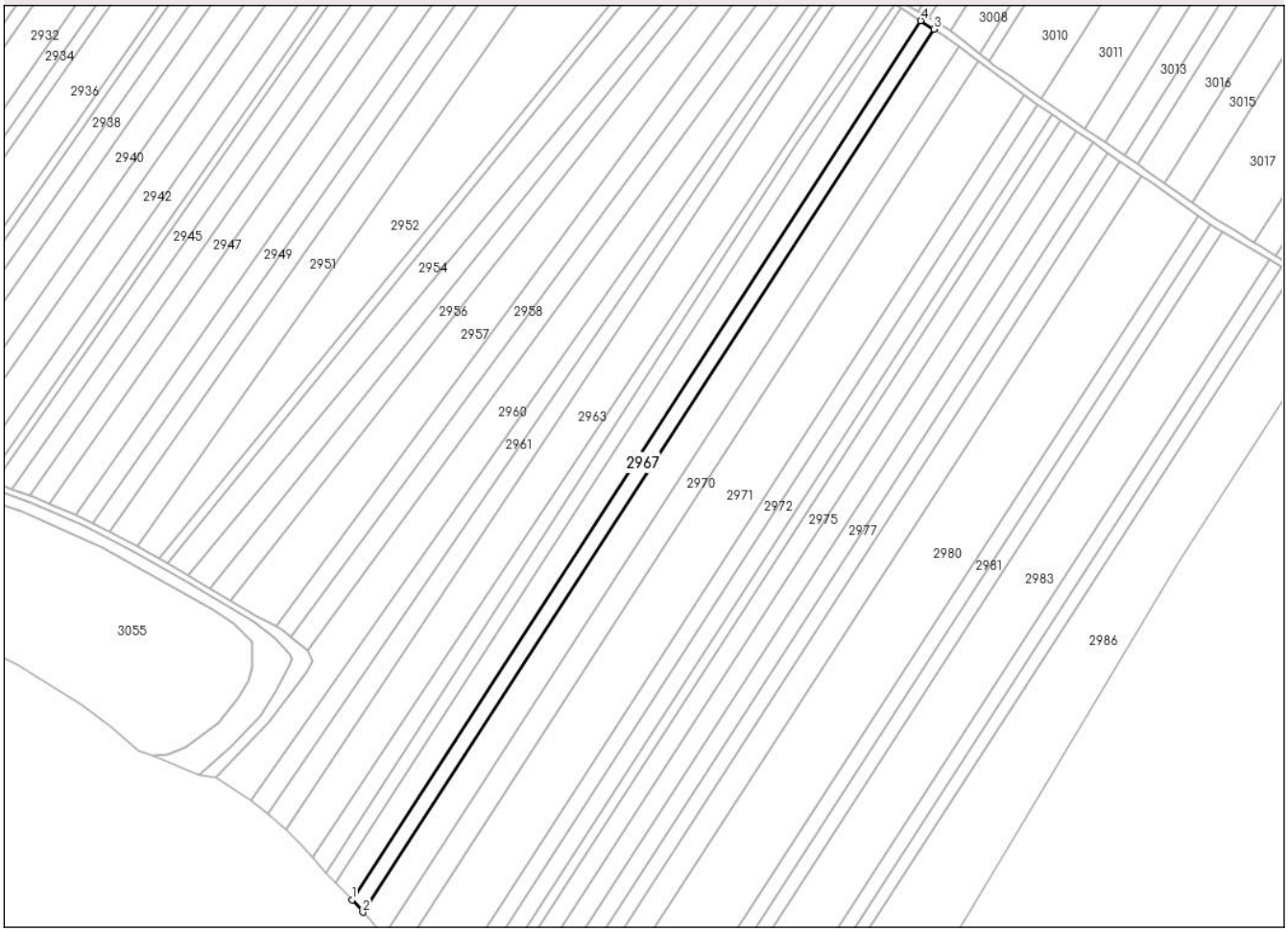

Date referitoare la teren

Crt	Categorie folosință	Intra vilan	Suprafaţa (mp)	Tarla	Parcelă	Nr. topo	Observaţii / Referinţe
1	arabil	NU	5.000	47	931	-	

Lungime Segmente
1) Valorile lungimilor segmentelor sunt obţinute din proiecţie în plan.

Punct început	X / Y	Punct sfârşit	X / Y	Lungime segment (** (m)
1	504.875,265 345.981,584	2	504.881,187 345.974,826	8.986
2	504.881,187 345.974,826	3	505.196,283 346.461,485	579.761
3	505.196,283 346.461,485	4	505.188,961 346.466,08	8.644
4	505.188,961 346.466,08	1	504.875,265 345.981,584	577.184

**** Lungimile segmentelor sunt determinate în planul de proiecţie Stereo 70 şi sunt rotunjite la 1 milimetru.**

Document care conține date cu caracter personal, protejat de prevederile Regulamentului (UE) nr. 679/2016 și Legii 190/2018

***** Distanţa dintre puncte este formată din segmente cumulate ce sunt mai mici decât valoarea 1 milimetru.**

DATE DESPRE IMOBILUL NR. 2968

Oficiul de Cadastru şi Publicitate Imobiliară ARGES
Biroul de Cadastru şi Publicitate Imobiliară Costesti

A. Partea I. Descrierea imobilului

TEREN Extravilan

Adresa: Jud. Arges

Nr. Crt	Nr cadastral Nr. topografic	Suprafaţa* (mp)	Observaţii / Referinţe
A1		2.256	Sector cadastral:10 Teren neimprejmuit;

B. Partea II. Proprietari şi acte

Inscrieri privitoare la dreptul de proprietate şi alte drepturi reale		Referinţe
/		
Act Administrativ nr. 1504, din 09/05/2025 emis de PRIMARIA NEGRASI;		
B1	Inscrierea posesiei, drept de PROPRIETATE, dobandit prin Lege, cota actuala 1/1, cota initiala 1/1	A1
	1) **NEIDENTIFICAT NEIDENTIFICAT**	
Act Normativ nr. 7, din 13/03/1996 emis de PARLAMENTUL ROMÂNIEI (art.13);		
B2	Se notează mentiunea de proprietar neidentificat	A1

C. Partea III. SARCINI .

Inscrieri privind dezmembramintele dreptului de proprietate, drepturi reale de garanţie şi sarcini	Referinţe
NU SUNT	

Document care conține date cu caracter personal, protejat de prevederile Regulamentului (UE) nr. 679/2016 și Legii 190/2018

Anexa Nr. 1 La Partea I

Teren

Nr cadastral	Suprafaţa (mp)*	Observaţii / Referinţe
	2.256	

* Suprafaţa este determinată in planul de proiecţie Stereo 70.

DETALII LINIARE IMOBIL

Date referitoare la teren

Crt	Categorie folosință	Intra vilan	Suprafaţa (mp)	Tarla	Parcelă	Nr. topo	Observaţii / Referinţe
1	drum	NU	2.256	47	931	-	

Lungime Segmente

1) Valorile lungimilor segmentelor sunt obţinute din proiecţie în plan.

Punct început	X / Y	Punct sfârşit	X / Y	Lungime segment
1	504.853,208 346.113,15	2	504.850,648 346.118,966	6.354
4	504.836,464 346.130,591	5	504.833,246 346.132,296	3.642
7	504.808,169 346.146,505	8	504.801,528 346.150,451	7.725
10	504.784,798 346.160,481	11	504.773,138 346.167,113	13.414
13	504.756,898 346.176,341	14	504.741,246 346.184,504	17.653
16	504.729,274 346.190,748	17	504.722,578 346.193,596	7.277

Punct început	X / Y	Punct sfârşit	X / Y	Lungime segment
2	504.850,648 346.118,966	3	504.841,77 346.126,242	11.479
5	504.833,246 346.132,296	6	504.822,508 346.137,986	12.152
8	504.801,528 346.150,451	9	504.797,061 346.153,129	5.208
11	504.773,138 346.167,113	12	504.768,604 346.169,692	5.216
14	504.741,246 346.184,504	15	504.732,065 346.189,292	10.355
17	504.722,578 346.193,596	18	504.708,195 346.199,714	15.63

Punct început	X / Y	Punct sfârşit	X / Y	Lungime segment
3	504.841,77 346.126,242	4	504.836,464 346.130,591	6.861
6	504.822,508 346.137,986	7	504.808,169 346.146,505	16.679
9	504.797,061 346.153,129	10	504.784,798 346.160,481	14.298
12	504.768,604 346.169,692	13	504.756,898 346.176,341	13.463
15	504.732,065 346.189,292	16	504.729,274 346.190,748	3.148
18	504.708,195 346.199,714	19	504.699,27 346.203,51	9.699

Document care conține date cu caracter personal, protejat de prevederile Regulamentului (UE) nr. 679/2016 și Legii 190/2018

Punct început	X / Y	Punct sfârşit	X / Y	Lungime segment
19	504.699,27 346.203,51	20	504.697,457 346.204,185	1.935
22	504.677,948 346.211,453	23	504.674,068 346.212,899	4.141
25	504.648,808 346.220,538	26	504.639,85 346.222,857	9.253
28	504.623,658 346.227,157	29	504.613,519 346.229,788	10.475
31	504.599,242 346.233,65	32	504.579,319 346.239,039	20.639
34	504.570,073 346.240,957	35	504.560,332 346.242,977	9.948
37	504.532,182 346.248,817	38	504.531,399 346.248,954	0.795
40	504.496,521 346.255,037	41	504.449,925 346.263,165	47.3
43	504.430,498 346.267,045	44	504.424,763 346.271,545	7.29
46	504.429,461 346.264,125	47	504.436,366 346.262,457	7.104
49	504.492,017 346.252,716	50	504.528,766 346.246,463	37.277
52	504.629,351 346.221,593	53	504.662,79 346.212,918	34.546
55	504.727,777 346.187,581	56	504.755,446 346.173,15	31.206
58	504.799,733 346.147,447	59	504.820,722 346.134,946	24.43
61	504.841,051 346.117,403	62	504.841,794 346.114,421	3.073
64	504.833,526 346.097,01	65	504.824,93 346.083,136	16.321
67	504.790,974 346.050,328	68	504.800,148 346.049,39	9.222
70	504.842,435 346.096,642	71	504.849,921 346.107,089	12.852

Punct început	X / Y	Punct sfârşit	X / Y	Lungime segment
20	504.697,457 346.204,185	21	504.687,68 346.207,828	10.434
23	504.674,068 346.212,899	24	504.664,398 346.216,501	10.319
26	504.639,85 346.222,857	27	504.638,669 346.223,171	1.222
29	504.613,519 346.229,788	30	504.604,113 346.232,332	9.744
32	504.579,319 346.239,039	33	504.576,891 346.239,543	2.48
35	504.560,332 346.242,977	36	504.539,762 346.247,245	21.008
38	504.531,399 346.248,954	39	504.514,084 346.251,974	17.576
41	504.449,925 346.263,165	42	504.437,183 346.265,398	12.936
44	504.424,763 346.271,545	45	504.422,592 346.269,311	3.115
47	504.436,366 346.262,457	48	504.448,638 346.260,179	12.482
50	504.528,766 346.246,463	51	504.577,925 346.235,432	50.381
53	504.662,79 346.212,918	54	504.697,973 346.200,258	37.391
56	504.755,446 346.173,15	57	504.781,758 346.158,223	30.251
59	504.820,722 346.134,946	60	504.833,116 346.125,8	15.403
62	504.841,794 346.114,421	63	504.840,815 346.110,834	3.718
65	504.824,93 346.083,136	66	504.808,224 346.065,623	24.203
68	504.800,148 346.049,39	69	504.829,522 346.079,69	42.201
71	504.849,921 346.107,089	1	504.853,208 346.113,15	6.895

Punct început	X / Y	Punct sfârşit	X / Y	Lungime segment
21	504.687,68 346.207,828	22	504.677,948 346.211,453	10.385
24	504.664,398 346.216,501	25	504.648,808 346.220,538	16.104
27	504.638,669 346.223,171	28	504.623,658 346.227,157	15.531
30	504.604,113 346.232,332	31	504.599,242 346.233,65	5.046
33	504.576,891 346.239,543	34	504.570,073 346.240,957	6.963
36	504.539,762 346.247,245	37	504.532,182 346.248,817	7.741
39	504.514,084 346.251,974	40	504.496,521 346.255,037	17.828
42	504.437,183 346.265,398	43	504.430,498 346.267,045	6.885
45	504.422,592 346.269,311	46	504.429,461 346.264,125	8.607
48	504.448,638 346.260,179	49	504.492,017 346.252,716	44.016
51	504.577,925 346.235,432	52	504.629,351 346.221,593	53.256
54	504.697,973 346.200,258	55	504.727,777 346.187,581	32.388
57	504.781,758 346.158,223	58	504.799,733 346.147,447	20.958
60	504.833,116 346.125,8	61	504.841,051 346.117,403	11.553
63	504.840,815 346.110,834	64	504.833,526 346.097,01	15.628
66	504.808,224 346.065,623	67	504.790,974 346.050,328	23.054
69	504.829,522 346.079,69	70	504.842,435 346.096,642	21.31

**** Lungimile segmentelor sunt determinate în planul de proiecţie Stereo 70 şi sunt rotunjite la 1 milimetru.**
***** Distanţa dintre puncte este formată din segmente cumulate ce sunt mai mici decât valoarea 1 milimetru.**

Document care conține date cu caracter personal, protejat de prevederile Regulamentului (UE) nr. 679/2016 și Legii 190/2018

DATE DESPRE IMOBILUL NR. 2969

Oficiul de Cadastru şi Publicitate Imobiliară ARGES
Biroul de Cadastru şi Publicitate Imobiliară Costesti

A. Partea I. Descrierea imobilului

TEREN Extravilan

Adresa: Jud. Arges

Nr. Crt	Nr cadastral Nr. topografic	Suprafaţa* (mp)	Observaţii / Referinţe
A1		10.000	Sector cadastral:10 Teren neimprejmuit;

B. Partea II. Proprietari şi acte

Inscrieri privitoare la dreptul de proprietate şi alte drepturi reale		Referinţe
/		
Act Administrativ nr. 45969, din 05/07/1994 emis de CJPSDPAT ARGES;		
B1	Intabulare, drept de PROPRIETATE, dobandit prin Reconstituire, cota actuala 1/1, cota initiala 1/1	A1
	1) **TÎRCOL DUMITRA**, lipsă CNP 2) **TÎRCOL GHERGHINA**, lipsă CNP 3) **GIURCA RADA**, lipsă CNP	

C. Partea III. SARCINI .

Inscrieri privind dezmembramintele dreptului de proprietate, drepturi reale de garanţie şi sarcini	Referinţe
NU SUNT	

Anexa Nr. 1 La Partea I

Teren

Nr cadastral	Suprafaţa (mp)*	Observaţii / Referinţe
	10.000	

* Suprafaţa este determinată in planul de proiecţie Stereo 70.

DETALII LINIARE IMOBIL

Date referitoare la teren

Crt	Categorie folosință	Intra vilan	Suprafaţa (mp)	Tarla	Parcelă	Nr. topo	Observaţii / Referinţe
1	arabil	NU	10.000	47	931	-	În act se regăsește T46,P927,967

Lungime Segmente
1) Valorile lungimilor segmentelor sunt obţinute din proiecţie în plan.

Punct început	X / Y	Punct sfârşit	X / Y	Lungime segment (** (m)
1	504.881,187 345.974,826	2	504.892,957 345.961,391	17.861
2	504.892,957 345.961,391	3	505.210,35 346.451,598	583.987
3	505.210,35 346.451,598	4	505.201,02 346.458,512	11.613
4	505.201,02 346.458,512	5	505.196,283 346.461,485	5.593
5	505.196,283 346.461,485	1	504.881,187 345.974,826	579.761

Document care conține date cu caracter personal, protejat de prevederile Regulamentului (UE) nr. 679/2016 și Legii 190/2018

** Lungimile segmentelor sunt determinate în planul de proiecţie Stereo 70 şi sunt rotunjite la 1 milimetru.
*** Distanţa dintre puncte este formată din segmente cumulate ce sunt mai mici decât valoarea 1 milimetru.

Document care conține date cu caracter personal, protejat de prevederile Regulamentului (UE) nr. 679/2016 și Legii 190/2018

DATE DESPRE IMOBILUL NR. 2970

Oficiul de Cadastru şi Publicitate Imobiliară ARGES
Biroul de Cadastru şi Publicitate Imobiliară Costesti

A. Partea I. Descrierea imobilului

TEREN Extravilan

Adresa: Jud. Arges

Nr. Crt	Nr cadastral Nr. topografic	Suprafaţa* (mp)	Observaţii / Referinţe
A1	80950	7.500	Sector cadastral:10 Teren neimprejmuit;

B. Partea II. Proprietari şi acte

Inscrieri privitoare la dreptul de proprietate şi alte drepturi reale		Referinţe
36089 / 14/12/2018		
Act Notarial nr. 5835, din 13/12/2018 emis de Danciu Ilie;		
B2	Intabulare, drept de PROPRIETATE, bun comun, dobandit prin Conventie, cota actuala 1/1, cota initiala 1/1	A1
	1) **VOICU GEORGETA DANIELA**, casatorita cu 2) **VOICU FLORIN**	
24490 / 29/10/2019		
Act Notarial nr. 5650, din 28/10/2019 emis de Danciu Ilie;		
B3	se noteaza interdictiile de instrainare, grevare, inchiriere, arendare, dezmembrare, comasare, amenajare, restructurare si construire	A1
	1) **LIBRA INTERNET BANK SA**, CIF:8119644	

C. Partea III. SARCINI

Inscrieri privind dezmembramintele dreptului de proprietate, drepturi reale de garanţie şi sarcini		Referinţe
24490 / 29/10/2019		
Act Notarial nr. 5650, din 28/10/2019 emis de Danciu Ilie;		
C1	Intabulare, drept de IPOTECA, Valoare:200000 RONsi celelalte obligatii de plata aferente creditului, dobandit prin Conventie, cota actuala 1/1, cota initiala 1/1	A1
	1) **LIBRA INTERNET BANK SA**, CIF:8119644	

Document care conține date cu caracter personal, protejat de prevederile Regulamentului (UE) nr. 679/2016 și Legii 190/2018

Anexa Nr. 1 La Partea I

Teren

Nr cadastral	Suprafaţa (mp)*	Observaţii / Referinţe
80950	7.500	

* Suprafaţa este determinată in planul de proiecţie Stereo 70.

DETALII LINIARE IMOBIL

Date referitoare la teren

Crt	Categorie folosință	Intra vilan	Suprafaţa (mp)	Tarla	Parcelă	Nr. topo	Observaţii / Referinţe
1	arabil	NU	7.500	47	931	-	

Lungime Segmente
1) Valorile lungimilor segmentelor sunt obţinute din proiecţie în plan.

Punct început	X / Y	Punct sfârşit	X / Y	Lungime segment (** (m)
1	504.892,957 345.961,391	2	504.901,172 345.952,015	12.466
2	504.901,172 345.952,015	3	504.901,729 345.951,367	0.854
3	504.901,729 345.951,367	4	505.220,664 346.443,955	586.824
4	505.220,664 346.443,955	5	505.210,35 346.451,598	12.837
5	505.210,35 346.451,598	1	504.892,957 345.961,391	583.987

Document care conține date cu caracter personal, protejat de prevederile Regulamentului (UE) nr. 679/2016 și Legii 190/2018

** Lungimile segmentelor sunt determinate în planul de proiecţie Stereo 70 şi sunt rotunjite la 1 milimetru.
*** Distanţa dintre puncte este formată din segmente cumulate ce sunt mai mici decât valoarea 1 milimetru.

DATE DESPRE IMOBILUL NR. 2971

Oficiul de Cadastru şi Publicitate Imobiliară ARGES
Biroul de Cadastru şi Publicitate Imobiliară Costesti

A. Partea I. Descrierea imobilului

TEREN Extravilan

Adresa: Jud. Arges

Nr. Crt	Nr cadastral Nr. topografic	Suprafaţa* (mp)	Observaţii / Referinţe
A1		18.600	Sector cadastral:10 Teren neimprejmuit;

B. Partea II. Proprietari şi acte

Inscrieri privitoare la dreptul de proprietate şi alte drepturi reale		Referinţe
/		
Act Administrativ nr. 41639, din 11/04/1994 emis de CJPSDPAT ARGES (Certificat de deces nr.29 din data de 16.09.2013 emis de Primăria Comunei Negraşi);		
B1	Intabulare, drept de PROPRIETATE, dobandit prin Reconstituire, cota actuala 1/1, cota initiala 1/1	A1
	1) **CIOBANU A FLOREA** DEFUNCT:Da	

C. Partea III. SARCINI .

Inscrieri privind dezmembramintele dreptului de proprietate, drepturi reale de garanţie şi sarcini	Referinţe
NU SUNT	

Document care conține date cu caracter personal, protejat de prevederile Regulamentului (UE) nr. 679/2016 și Legii 190/2018

Anexa Nr. 1 La Partea I

Teren

Nr cadastral	Suprafaţa (mp)*	Observaţii / Referinţe
	18.600	

* Suprafaţa este determinată in planul de proiecţie Stereo 70.

DETALII LINIARE IMOBIL

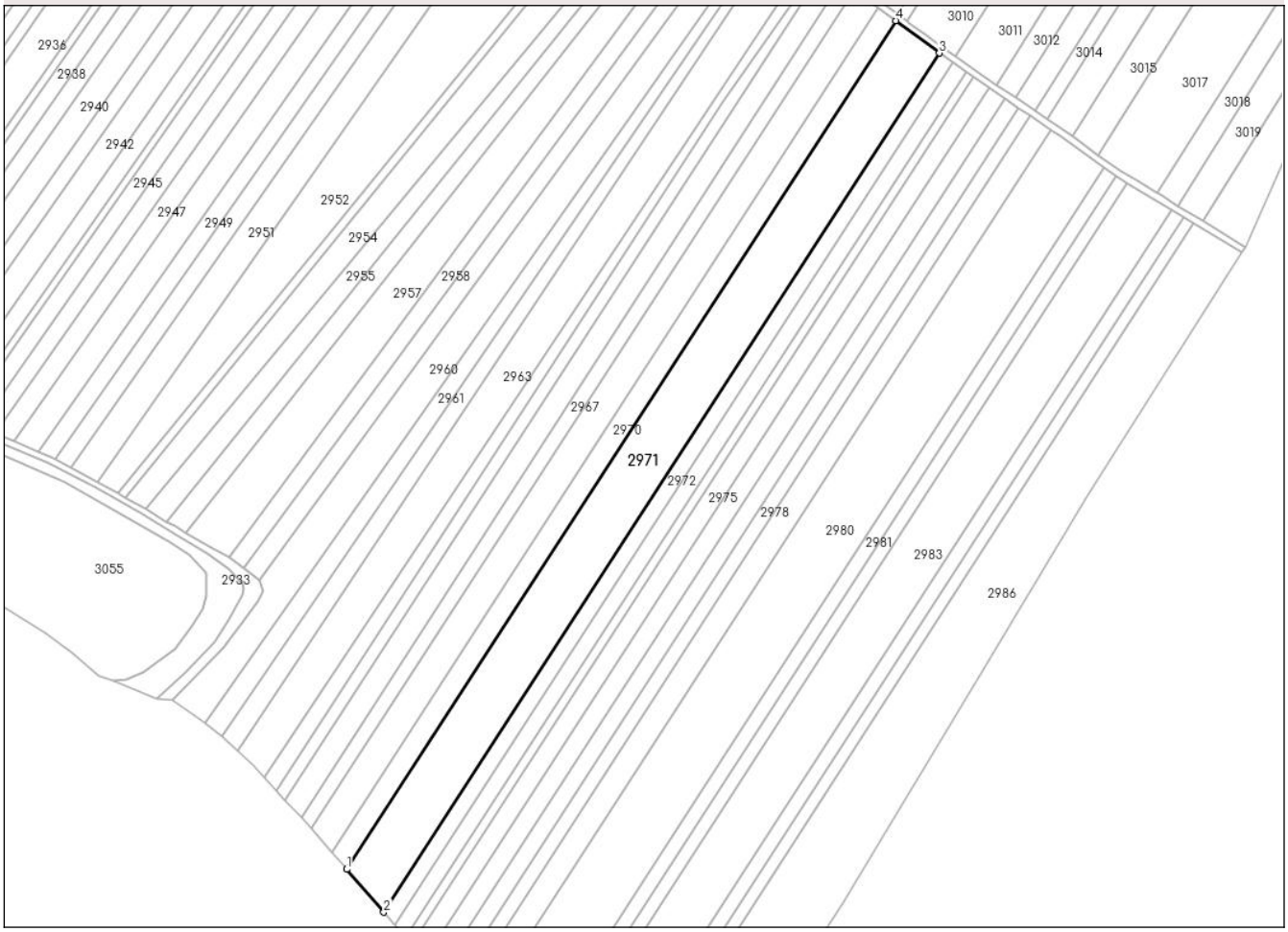

Date referitoare la teren

Crt	Categorie folosință	Intra vilan	Suprafaţa (mp)	Tarla	Parcelă	Nr. topo	Observaţii / Referinţe
1	arabil	NU	18.600	47	931	-	

Lungime Segmente
1) Valorile lungimilor segmentelor sunt obţinute din proiecţie în plan.

Punct început	X / Y	Punct sfârşit	X / Y	Lungime segment (** (m)
1	504.901,729 345.951,367	2	504.923,131 345.926,463	32.837
2	504.923,131 345.926,463	3	505.246,023 346.425,162	594.104
3	505.246,023 346.425,162	4	505.220,664 346.443,955	31.564
4	505.220,664 346.443,955	1	504.901,729 345.951,367	586.824

**** Lungimile segmentelor sunt determinate în planul de proiecţie Stereo 70 şi sunt rotunjite la 1 milimetru.**

Document care conține date cu caracter personal, protejat de prevederile Regulamentului (UE) nr. 679/2016 și Legii 190/2018

***** Distanţa dintre puncte este formată din segmente cumulate ce sunt mai mici decât valoarea 1 milimetru.**

DATE DESPRE IMOBILUL NR. 2972

Oficiul de Cadastru şi Publicitate Imobiliară ARGES
Biroul de Cadastru şi Publicitate Imobiliară Costesti

A. Partea I. Descrierea imobilului

TEREN Extravilan

Adresa: Jud. Arges

Nr. Crt	Nr cadastral Nr. topografic	Suprafaţa* (mp)	Observaţii / Referinţe
A1		5.600	Sector cadastral:10 Teren neimprejmuit;

B. Partea II. Proprietari şi acte

Inscrieri privitoare la dreptul de proprietate şi alte drepturi reale		Referinţe
/		
Act Notarial nr. 1976, din 19/05/1998 emis de BNP DANCIU ILIE (Act administrativ nr.41647/11.04.1994 emis de CJPSDPAT ARGEȘ);		
B1	Intabulare, drept de PROPRIETATEbun propriu , dobandit prin Iesire Din Indiviziune, cota actuala 1/1, cota initiala 1/1	A1
	1) **WEBER ELENA**, lipsă CNP	

C. Partea III. SARCINI .

Inscrieri privind dezmembramintele dreptului de proprietate, drepturi reale de garanţie şi sarcini	Referinţe
NU SUNT	

Document care conține date cu caracter personal, protejat de prevederile Regulamentului (UE) nr. 679/2016 și Legii 190/2018

Anexa Nr. 1 La Partea I

Teren

Nr cadastral	Suprafaţa (mp)*	Observaţii / Referinţe
	5.600	

* Suprafaţa este determinată in planul de proiecţie Stereo 70.

DETALII LINIARE IMOBIL

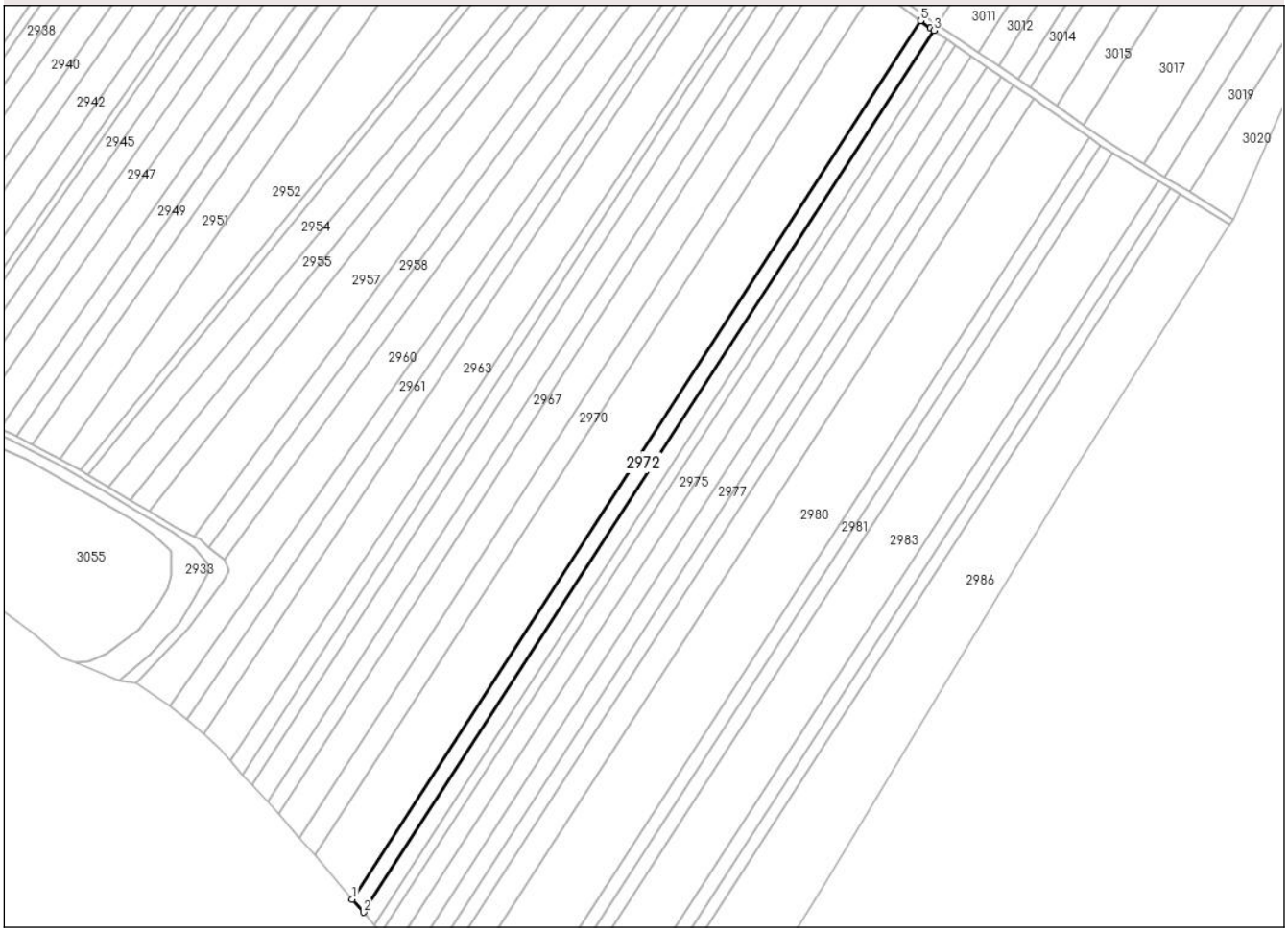

Date referitoare la teren

Crt	Categorie folosință	Intra vilan	Suprafaţa (mp)	Tarla	Parcelă	Nr. topo	Observaţii / Referinţe
1	arabil	NU	5.600	45	931	-	În act se regăsește P967

Lungime Segmente
1) Valorile lungimilor segmentelor sunt obţinute din proiecţie în plan.

Punct început	X / Y	Punct sfârşit	X / Y	Lungime segment (** (m)
1	504.923,131 345.926,463	2	504.929,524 345.919,025	9.808
2	504.929,524 345.919,025	3	505.253,646 346.419,625	596.369
3	505.253,646 346.419,625	4	505.251,75 346.420,918	2.295
4	505.251,75 346.420,918	5	505.246,023 346.425,162	7.128
5	505.246,023 346.425,162	1	504.923,131 345.926,463	594.104

Document care conține date cu caracter personal, protejat de prevederile Regulamentului (UE) nr. 679/2016 și Legii 190/2018

** Lungimile segmentelor sunt determinate în planul de proiecţie Stereo 70 şi sunt rotunjite la 1 milimetru.
*** Distanţa dintre puncte este formată din segmente cumulate ce sunt mai mici decât valoarea 1 milimetru.

DATE DESPRE IMOBILUL NR. 2973

Oficiul de Cadastru şi Publicitate Imobiliară ARGES
Biroul de Cadastru şi Publicitate Imobiliară Costesti

A. Partea I. Descrierea imobilului

TEREN Extravilan

Adresa: Jud. Arges

Nr. Crt	Nr cadastral Nr. topografic	Suprafaţa* (mp)	Observaţii / Referinţe
A1		5.600	Sector cadastral:10 Teren neimprejmuit;

B. Partea II. Proprietari şi acte

Inscrieri privitoare la dreptul de proprietate şi alte drepturi reale		Referinţe
/		
Act Notarial nr. 19, din 25/01/2001 emis de BNP DANCIU ILIE (Act de partaj voluntar nr.1976/19.05.1998 emis de BNP Danciu Ilie; Act administrativ nr.41647/11.04.1994 emis de CJPSDPAT ARGEȘ);		
B2	Intabulare, drept de PROPRIETATEbun propriu , dobandit prin Succesiune, cota actuala 1/1, cota initiala 1/1	A1
	1) **BURCEA FLOREA**, lipsă CNP	

C. Partea III. SARCINI .

Inscrieri privind dezmembramintele dreptului de proprietate, drepturi reale de garanţie şi sarcini	Referinţe
NU SUNT	

Document care conține date cu caracter personal, protejat de prevederile Regulamentului (UE) nr. 679/2016 și Legii 190/2018

Anexa Nr. 1 La Partea I

Teren

Nr cadastral	Suprafaţa (mp)*	Observaţii / Referinţe
	5.600	

* Suprafaţa este determinată in planul de proiecţie Stereo 70.

DETALII LINIARE IMOBIL

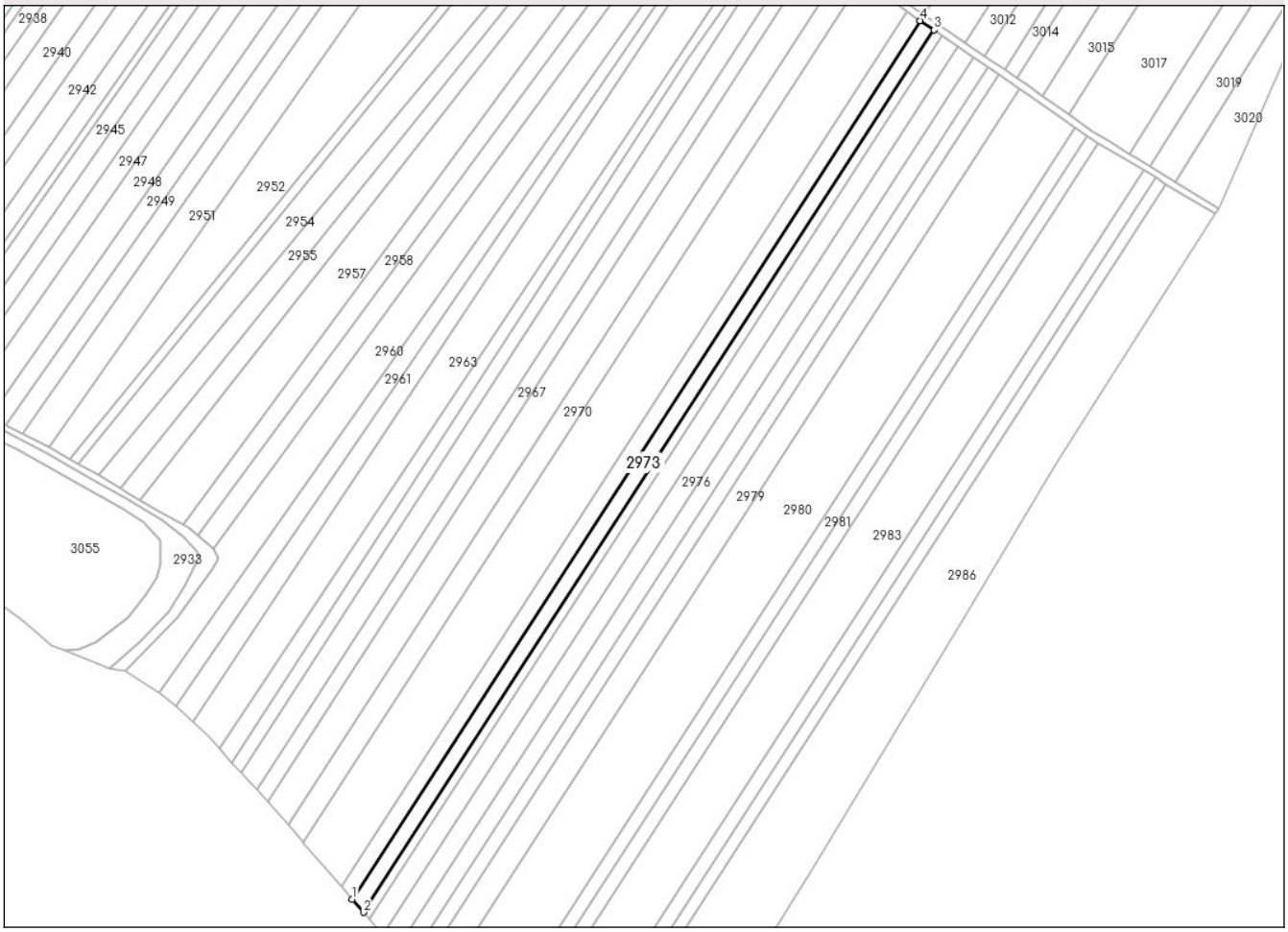

Date referitoare la teren

Crt	Categorie folosință	Intra vilan	Suprafaţa (mp)	Tarla	Parcelă	Nr. topo	Observaţii / Referinţe
1	arabil	NU	5.600	47	931	-	În act se regăsește P967

Lungime Segmente

1) Valorile lungimilor segmentelor sunt obţinute din proiecţie în plan.

Punct început	X / Y	Punct sfârşit	X / Y	Lungime segment (** (m)
1	504.929,524 345.919,025	2	504.935,89 345.911,617	9.768
2	504.935,89 345.911,617	3	505.261,389 346.414,342	598.901
3	505.261,389 346.414,342	4	505.253,646 346.419,625	9.374
4	505.253,646 346.419,625	1	504.929,524 345.919,025	596.369

**** Lungimile segmentelor sunt determinate în planul de proiecţie Stereo 70 şi sunt rotunjite la 1 milimetru.**

Document care conține date cu caracter personal, protejat de prevederile Regulamentului (UE) nr. 679/2016 și Legii 190/2018

***** Distanţa dintre puncte este formată din segmente cumulate ce sunt mai mici decât valoarea 1 milimetru.**

DATE DESPRE IMOBILUL NR. 2974

Oficiul de Cadastru şi Publicitate Imobiliară ARGES
Biroul de Cadastru şi Publicitate Imobiliară Costesti

A. Partea I. Descrierea imobilului

TEREN Extravilan

Adresa: Jud. Arges

Nr. Crt	Nr cadastral Nr. topografic	Suprafaţa* (mp)	Observaţii / Referinţe
A1		3.200	Sector cadastral:10 Teren neimprejmuit;

B. Partea II. Proprietari şi acte

Inscrieri privitoare la dreptul de proprietate şi alte drepturi reale		Referinţe
/		
Act Notarial nr. 1976, din 19/05/1998 emis de BNP DANCIU ILIE (Act administrativ nr.41647/11.04.1994 emis de CJPSDPAT ARGEȘ);		
B1	Intabulare, drept de PROPRIETATEbun propriu , dobandit prin Iesire Din Indiviziune, cota actuala 1/1, cota initiala 1/1	A1
	1) **RADULESCU FLORIAN**, lipsă CNP	

C. Partea III. SARCINI .

Inscrieri privind dezmembramintele dreptului de proprietate, drepturi reale de garanţie şi sarcini	Referinţe
NU SUNT	

Document care conține date cu caracter personal, protejat de prevederile Regulamentului (UE) nr. 679/2016 și Legii 190/2018

Anexa Nr. 1 La Partea I

Teren

Nr cadastral	Suprafaţa (mp)*	Observaţii / Referinţe
	3.200	

* Suprafaţa este determinată in planul de proiecţie Stereo 70.

DETALII LINIARE IMOBIL

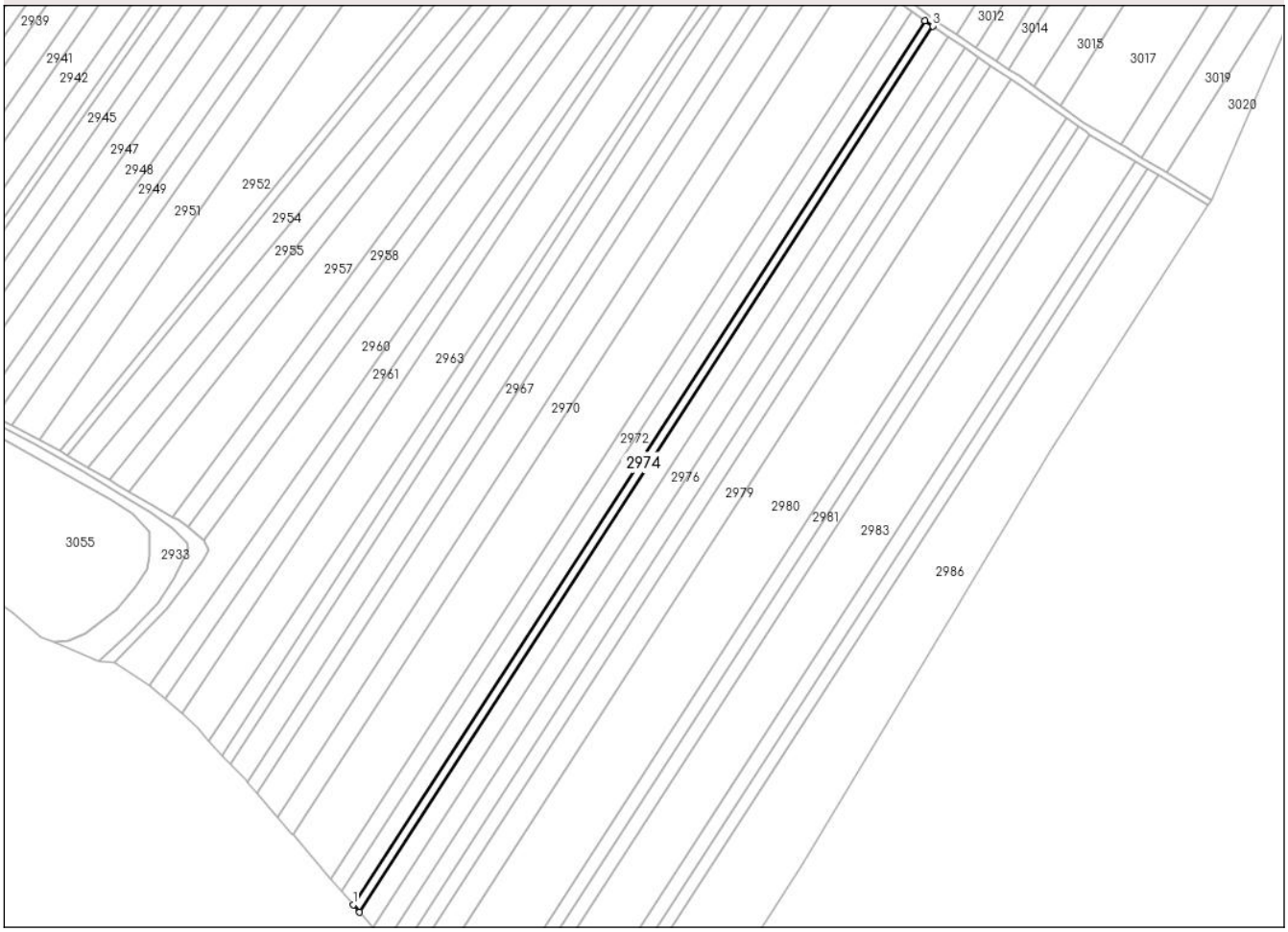

Date referitoare la teren

Crt	Categorie folosinţă	Intra vilan	Suprafaţa (mp)	Tarla	Parcelă	Nr. topo	Observaţii / Referinţe
1	arabil	NU	3.200	47	931	-	În act se regăseşte T43,P2152/1

Lungime Segmente
1) Valorile lungimilor segmentelor sunt obţinute din proiecţie în plan.

Punct început	X / Y	Punct sfârşit	X / Y	Lungime segment (** (m)
1	504.935,89 345.911,617	2	504.939,516 345.907,398	5.563
2	504.939,516 345.907,398	3	505.265,799 346.411,334	600.343
3	505.265,799 346.411,334	4	505.261,389 346.414,342	5.338
4	505.261,389 346.414,342	1	504.935,89 345.911,617	598.901

**** Lungimile segmentelor sunt determinate în planul de proiecţie Stereo 70 şi sunt rotunjite la 1 milimetru.**

Document care conține date cu caracter personal, protejat de prevederile Regulamentului (UE) nr. 679/2016 și Legii 190/2018

***** Distanţa dintre puncte este formată din segmente cumulate ce sunt mai mici decât valoarea 1 milimetru.**

DATE DESPRE IMOBILUL NR. 2975

Oficiul de Cadastru şi Publicitate Imobiliară ARGES
Biroul de Cadastru şi Publicitate Imobiliară Costesti

A. Partea I. Descrierea imobilului

TEREN Extravilan

Adresa: Jud. Arges

Nr. Crt	Nr cadastral Nr. topografic	Suprafaţa* (mp)	Observaţii / Referinţe
A1		6.592	Sector cadastral:10 Teren neimprejmuit;

B. Partea II. Proprietari şi acte

Inscrieri privitoare la dreptul de proprietate şi alte drepturi reale		Referinţe
/		
Act Notarial nr. 19, din 25/01/2001 emis de BNP DANCIU ILIE (Act de partaj voluntar nr.1976/19.05.1998 emis de BNP Danciu Ilie; Act administrativ nr.41647/11.04.1994 emis de CJPSDPAT ARGEȘ);		
B2	Intabulare, drept de PROPRIETATEbun propriu , dobandit prin Succesiune, cota actuala 1/1, cota initiala 1/1	A1
	1) **BURCEA FLOREA**, lipsă CNP	

C. Partea III. SARCINI .

Inscrieri privind dezmembramintele dreptului de proprietate, drepturi reale de garanţie şi sarcini	Referinţe
NU SUNT	

Document care conține date cu caracter personal, protejat de prevederile Regulamentului (UE) nr. 679/2016 și Legii 190/2018

Anexa Nr. 1 La Partea I

Teren

Nr cadastral	Suprafaţa (mp)*	Observaţii / Referinţe
	6.592	

* Suprafaţa este determinată in planul de proiecţie Stereo 70.

DETALII LINIARE IMOBIL

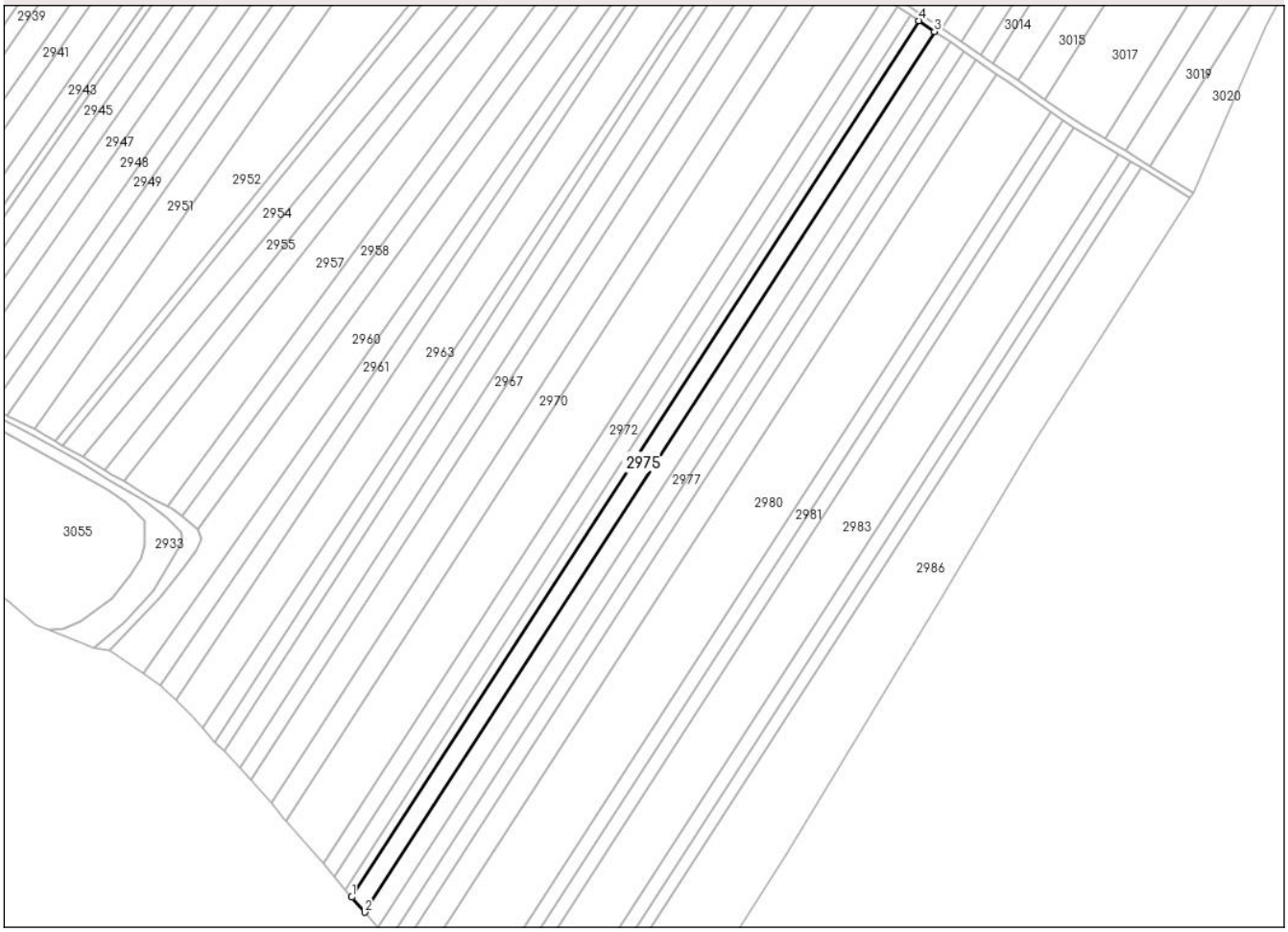

Date referitoare la teren

Crt	Categorie folosință	Intra vilan	Suprafaţa (mp)	Tarla	Parcelă	Nr. topo	Observaţii / Referinţe
1	arabil	NU	6.592	47	931	-	

Lungime Segmente
1) Valorile lungimilor segmentelor sunt obţinute din proiecţie în plan.

Punct început	X / Y	Punct sfârşit	X / Y	Lungime segment (** (m)
1	504.939,516 345.907,398	2	504.946,958 345.898,738	11.418
2	504.946,958 345.898,738	3	505.274,85 346.405,159	603.304
3	505.274,85 346.405,159	4	505.265,799 346.411,334	10.957
4	505.265,799 346.411,334	1	504.939,516 345.907,398	600.343

**** Lungimile segmentelor sunt determinate în planul de proiecţie Stereo 70 şi sunt rotunjite la 1 milimetru.**

Document care conține date cu caracter personal, protejat de prevederile Regulamentului (UE) nr. 679/2016 și Legii 190/2018

***** Distanţa dintre puncte este formată din segmente cumulate ce sunt mai mici decât valoarea 1 milimetru.**

DATE DESPRE IMOBILUL NR. 2976

Oficiul de Cadastru şi Publicitate Imobiliară ARGES
Biroul de Cadastru şi Publicitate Imobiliară Costesti

A. Partea I. Descrierea imobilului

TEREN Extravilan

Adresa: Jud. Arges

Nr. Crt	Nr cadastral Nr. topografic	Suprafaţa* (mp)	Observaţii / Referinţe
A1		6.593	Sector cadastral:10 Teren neimprejmuit;

B. Partea II. Proprietari şi acte

Inscrieri privitoare la dreptul de proprietate şi alte drepturi reale		Referinţe
/		
Act Notarial nr. 1976, din 19/05/1998 emis de BNP DANCIU ILIE (Act administrativ nr.41647/11.04.1994 emis de CJPSDPAT ARGEȘ);		
B1	Intabulare, drept de PROPRIETATEbun propriu , dobandit prin Iesire Din Indiviziune, cota actuala 1/1, cota initiala 1/1	A1
	1) **RADULESCU COSTEL**, lipsă CNP	

C. Partea III. SARCINI .

Inscrieri privind dezmembramintele dreptului de proprietate, drepturi reale de garanţie şi sarcini	Referinţe
NU SUNT	

Document care conține date cu caracter personal, protejat de prevederile Regulamentului (UE) nr. 679/2016 și Legii 190/2018

Anexa Nr. 1 La Partea I

Teren

Nr cadastral	Suprafaţa (mp)*	Observaţii / Referinţe
	6.593	

* Suprafaţa este determinată in planul de proiecţie Stereo 70.

DETALII LINIARE IMOBIL

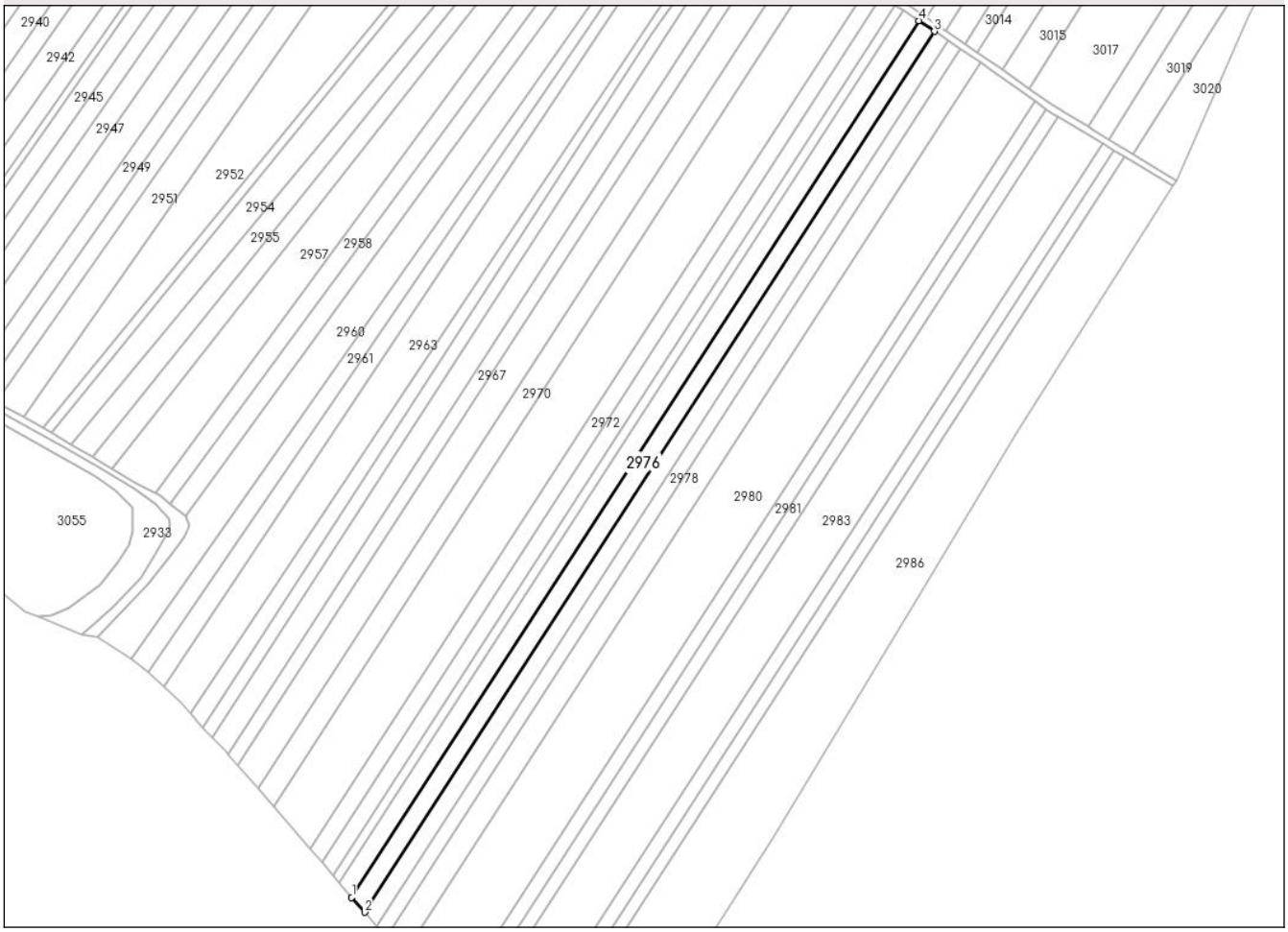

Date referitoare la teren

Crt	Categorie folosință	Intra vilan	Suprafaţa (mp)	Tarla	Parcelă	Nr. topo	Observaţii / Referinţe
1	arabil	NU	6.593	47	931	-	

Lungime Segmente
1) Valorile lungimilor segmentelor sunt obţinute din proiecţie în plan.

Punct început	X / Y	Punct sfârşit	X / Y	Lungime segment (** (m)
1	504.946,958 345.898,738	2	504.954,365 345.890,12	11.364
2	504.954,365 345.890,12	3	505.283,858 346.399,014	606.25
3	505.283,858 346.399,014	4	505.274,85 346.405,159	10.904
4	505.274,85 346.405,159	1	504.946,958 345.898,738	603.304

**** Lungimile segmentelor sunt determinate în planul de proiecţie Stereo 70 şi sunt rotunjite la 1 milimetru.**

Document care conține date cu caracter personal, protejat de prevederile Regulamentului (UE) nr. 679/2016 și Legii 190/2018

***** Distanţa dintre puncte este formată din segmente cumulate ce sunt mai mici decât valoarea 1 milimetru.**

DATE DESPRE IMOBILUL NR. 2977

Oficiul de Cadastru şi Publicitate Imobiliară ARGES
Biroul de Cadastru şi Publicitate Imobiliară Costesti

A. Partea I. Descrierea imobilului

TEREN Extravilan

Adresa: Jud. Arges

Nr. Crt	Nr cadastral Nr. topografic	Suprafaţa* (mp)	Observaţii / Referinţe
A1		6.000	Sector cadastral:10 Teren neimprejmuit;

B. Partea II. Proprietari şi acte

Inscrieri privitoare la dreptul de proprietate şi alte drepturi reale		Referinţe
/		
Act Administrativ nr. 123319, din 12/08/2003 emis de CJPSDPAT ARGES;		
B1	Intabulare, drept de PROPRIETATE, dobandit prin Reconstituire, cota actuala 1/1, cota initiala 1/1	A1
	1) **VOICU MARIA**, lipsă CNP	

C. Partea III. SARCINI .

Inscrieri privind dezmembramintele dreptului de proprietate, drepturi reale de garanţie şi sarcini	Referinţe
NU SUNT	

Document care conține date cu caracter personal, protejat de prevederile Regulamentului (UE) nr. 679/2016 și Legii 190/2018

Anexa Nr. 1 La Partea I

Teren

Nr cadastral	Suprafaţa (mp)*	Observaţii / Referinţe
	6.000	

* Suprafaţa este determinată in planul de proiecţie Stereo 70.

DETALII LINIARE IMOBIL

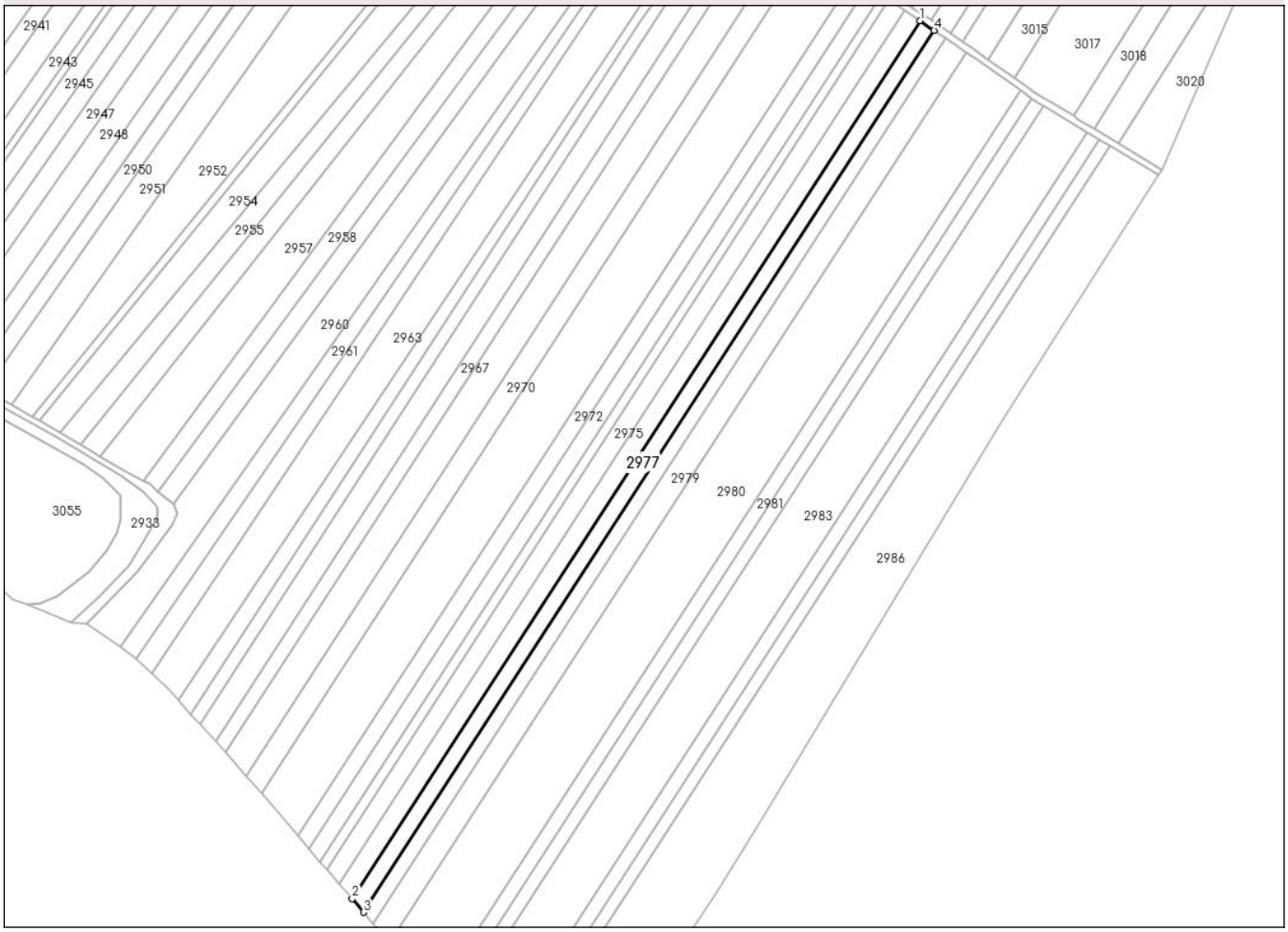

Date referitoare la teren

Crt	Categorie folosință	Intra vilan	Suprafaţa (mp)	Tarla	Parcelă	Nr. topo	Observaţii / Referinţe
1	arabil	NU	6.000	47	931	-	

Lungime Segmente
1) Valorile lungimilor segmentelor sunt obţinute din proiecţie în plan.

Punct început	X / Y	Punct sfârşit	X / Y	Lungime segment (** (m)
1	505.283,858 346.399,014	2	504.954,365 345.890,12	606.25
2	504.954,365 345.890,12	3	504.961,075 345.882,313	10.294
3	504.961,075 345.882,313	4	505.292,018 346.393,447	608.918
4	505.292,018 346.393,447	1	505.283,858 346.399,014	9.878

**** Lungimile segmentelor sunt determinate în planul de proiecţie Stereo 70 şi sunt rotunjite la 1 milimetru.**

Document care conține date cu caracter personal, protejat de prevederile Regulamentului (UE) nr. 679/2016 și Legii 190/2018

***** Distanţa dintre puncte este formată din segmente cumulate ce sunt mai mici decât valoarea 1 milimetru.**

DATE DESPRE IMOBILUL NR. 2978

Oficiul de Cadastru şi Publicitate Imobiliară ARGES
Biroul de Cadastru şi Publicitate Imobiliară Costesti

A. Partea I. Descrierea imobilului

TEREN Extravilan

Adresa: Jud. Arges

Nr. Crt	Nr cadastral Nr. topografic	Suprafaţa* (mp)	Observaţii / Referinţe
A1		5.000	Sector cadastral:10 Teren neimprejmuit;

B. Partea II. Proprietari şi acte

Inscrieri privitoare la dreptul de proprietate şi alte drepturi reale		Referinţe
/		
Act Notarial nr. 319, din 28/02/2024 emis de BIN CARMEN GRECU (Certificat de mostenitor nr.79/28.02.2024 emis de BIN GRECU CARMEN; Act administrativ nr.41655/11.04.1994 emis de CJPSDPAT ARGEȘ);		
B1	Intabulare, drept de PROPRIETATEbun propriu , dobandit prin Iesire Din Indiviziune, cota actuala 1/1, cota initiala 1/1	A1
	1) **IONITA STELICA**	

C. Partea III. SARCINI .

Inscrieri privind dezmembramintele dreptului de proprietate, drepturi reale de garanţie şi sarcini	Referinţe
NU SUNT	

Anexa Nr. 1 La Partea I

Teren

Nr cadastral	Suprafaţa (mp)*	Observaţii / Referinţe
	5.000	

* Suprafaţa este determinată in planul de proiecţie Stereo 70.

DETALII LINIARE IMOBIL

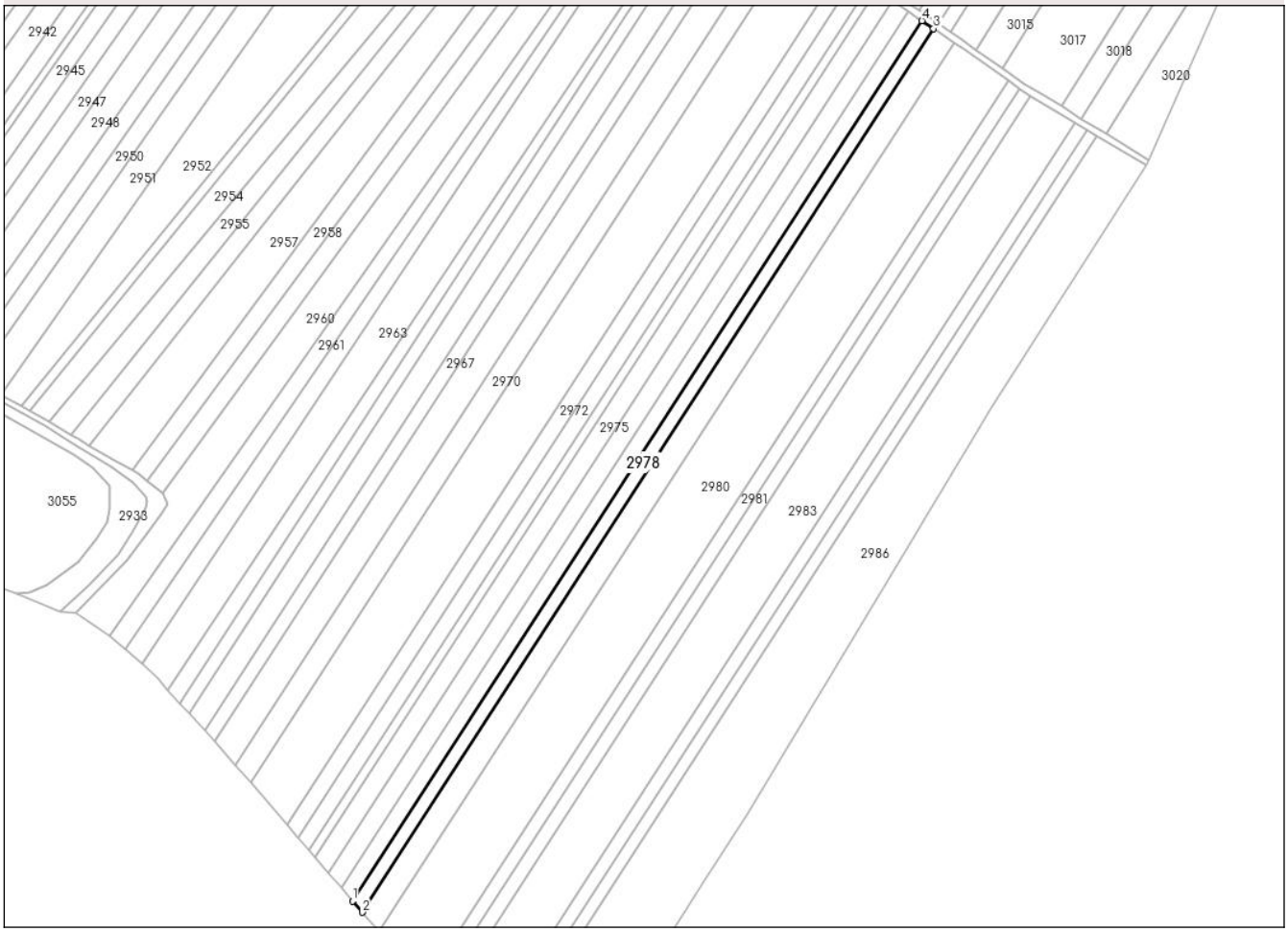

Date referitoare la teren

Crt	Categorie folosință	Intra vilan	Suprafaţa (mp)	Tarla	Parcelă	Nr. topo	Observaţii / Referinţe
1	arabil	NU	5.000	47	931	-	

Lungime Segmente
1) Valorile lungimilor segmentelor sunt obţinute din proiecţie în plan.

Punct început	X / Y	Punct sfârşit	X / Y	Lungime segment (** (m)
1	504.961,075 345.882,313	2	504.966,644 345.875,833	8.544
2	504.966,644 345.875,833	3	505.298,791 346.388,827	611.134
3	505.298,791 346.388,827	4	505.292,018 346.393,447	8.199
4	505.292,018 346.393,447	1	504.961,075 345.882,313	608.918

**** Lungimile segmentelor sunt determinate în planul de proiecţie Stereo 70 şi sunt rotunjite la 1 milimetru.**

Document care conține date cu caracter personal, protejat de prevederile Regulamentului (UE) nr. 679/2016 și Legii 190/2018

***** Distanţa dintre puncte este formată din segmente cumulate ce sunt mai mici decât valoarea 1 milimetru.**

DATE DESPRE IMOBILUL NR. 2979

Oficiul de Cadastru şi Publicitate Imobiliară ARGES
Biroul de Cadastru şi Publicitate Imobiliară Costesti

A. Partea I. Descrierea imobilului

TEREN Extravilan

Adresa: Jud. Arges

Nr. Crt	Nr cadastral Nr. topografic	Suprafaţa* (mp)	Observaţii / Referinţe
A1		8.700	Sector cadastral:10 Teren neimprejmuit;

B. Partea II. Proprietari şi acte

Inscrieri privitoare la dreptul de proprietate şi alte drepturi reale		Referinţe
/		
Act Administrativ nr. 127114, din 02/04/2004 emis de CJPSDPAT ARGES;		
B1	Intabulare, drept de PROPRIETATE, dobandit prin Reconstituire, cota actuala 1/1, cota initiala 1/1	A1
	1) **NECULA I LIXANDRU**, lipsă CNP	

C. Partea III. SARCINI .

Inscrieri privind dezmembramintele dreptului de proprietate, drepturi reale de garanţie şi sarcini	Referinţe
NU SUNT	

Document care conține date cu caracter personal, protejat de prevederile Regulamentului (UE) nr. 679/2016 și Legii 190/2018

Anexa Nr. 1 La Partea I

Teren

Nr cadastral	Suprafaţa (mp)*	Observaţii / Referinţe
	8.700	

* Suprafaţa este determinată in planul de proiecţie Stereo 70.

DETALII LINIARE IMOBIL

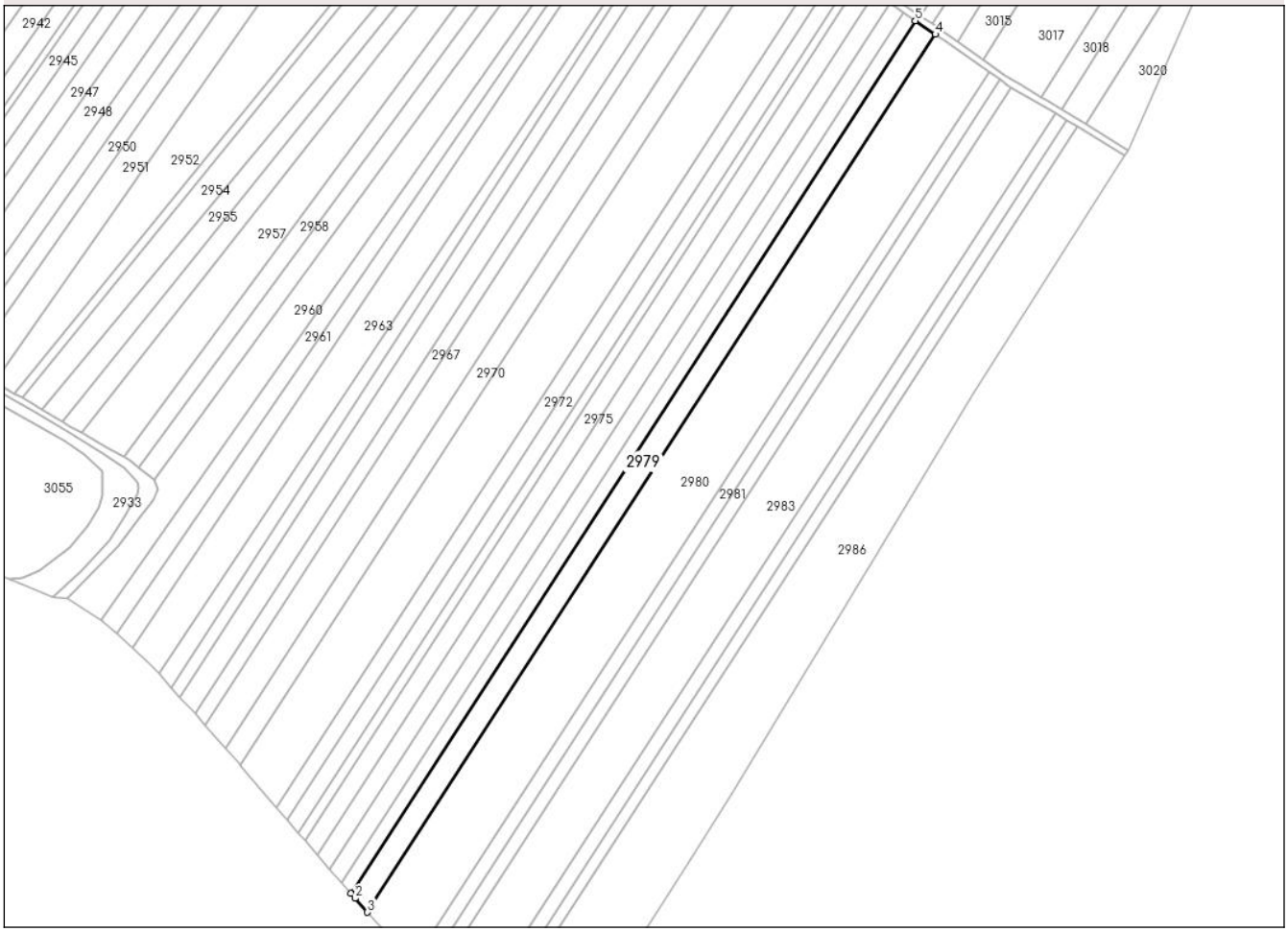

Date referitoare la teren

Crt	Categorie folosință	Intra vilan	Suprafaţa (mp)	Tarla	Parcelă	Nr. topo	Observaţii / Referinţe
1	arabil	NU	8.700	47	931	-	În act se regăsește T1,P6

Lungime Segmente
1) Valorile lungimilor segmentelor sunt obţinute din proiecţie în plan.

Punct început	X / Y	Punct sfârşit	X / Y	Lungime segment (** (m)
1	504.966,644 345.875,833	2	504.969,079 345.872,999	3.736
2	504.969,079 345.872,999	3	504.976,45 345.864,862	10.979
3	504.976,45 345.864,862	4	505.310,52 346.380,826	614.672
4	505.310,52 346.380,826	5	505.298,791 346.388,827	14.198
5	505.298,791 346.388,827	1	504.966,644 345.875,833	611.134

Document care conține date cu caracter personal, protejat de prevederile Regulamentului (UE) nr. 679/2016 și Legii 190/2018

** Lungimile segmentelor sunt determinate în planul de proiecţie Stereo 70 şi sunt rotunjite la 1 milimetru.
*** Distanţa dintre puncte este formată din segmente cumulate ce sunt mai mici decât valoarea 1 milimetru.

DATE DESPRE IMOBILUL NR. 2980

Oficiul de Cadastru şi Publicitate Imobiliară ARGES
Biroul de Cadastru şi Publicitate Imobiliară Costesti

A. Partea I. Descrierea imobilului

TEREN Extravilan

Adresa: Jud. Arges

Nr. Crt	Nr cadastral Nr. topografic	Suprafaţa* (mp)	Observaţii / Referinţe
A1		23.860	Sector cadastral:10 Teren neimprejmuit;

B. Partea II. Proprietari şi acte

Inscrieri privitoare la dreptul de proprietate şi alte drepturi reale		Referinţe
/		
Act Administrativ nr. 1504, din 09/05/2025 emis de PRIMARIA NEGRASI;		
B1	Inscrierea posesiei, drept de PROPRIETATE, dobandit prin Lege, cota actuala 1/1, cota initiala 1/1	A1
	1) **NEIDENTIFICAT NEIDENTIFICAT**	
Act Normativ nr. 7, din 13/03/1996 emis de PARLAMENTUL ROMÂNIEI (art.13);		
B2	Se notează mentiunea de proprietar neidentificat	A1

C. Partea III. SARCINI .

Inscrieri privind dezmembramintele dreptului de proprietate, drepturi reale de garanţie şi sarcini	Referinţe
NU SUNT	

Document care conține date cu caracter personal, protejat de prevederile Regulamentului (UE) nr. 679/2016 și Legii 190/2018

Anexa Nr. 1 La Partea I

Teren

Nr cadastral	Suprafaţa (mp)*	Observaţii / Referinţe
	23.860	

* Suprafaţa este determinată in planul de proiecţie Stereo 70.

DETALII LINIARE IMOBIL

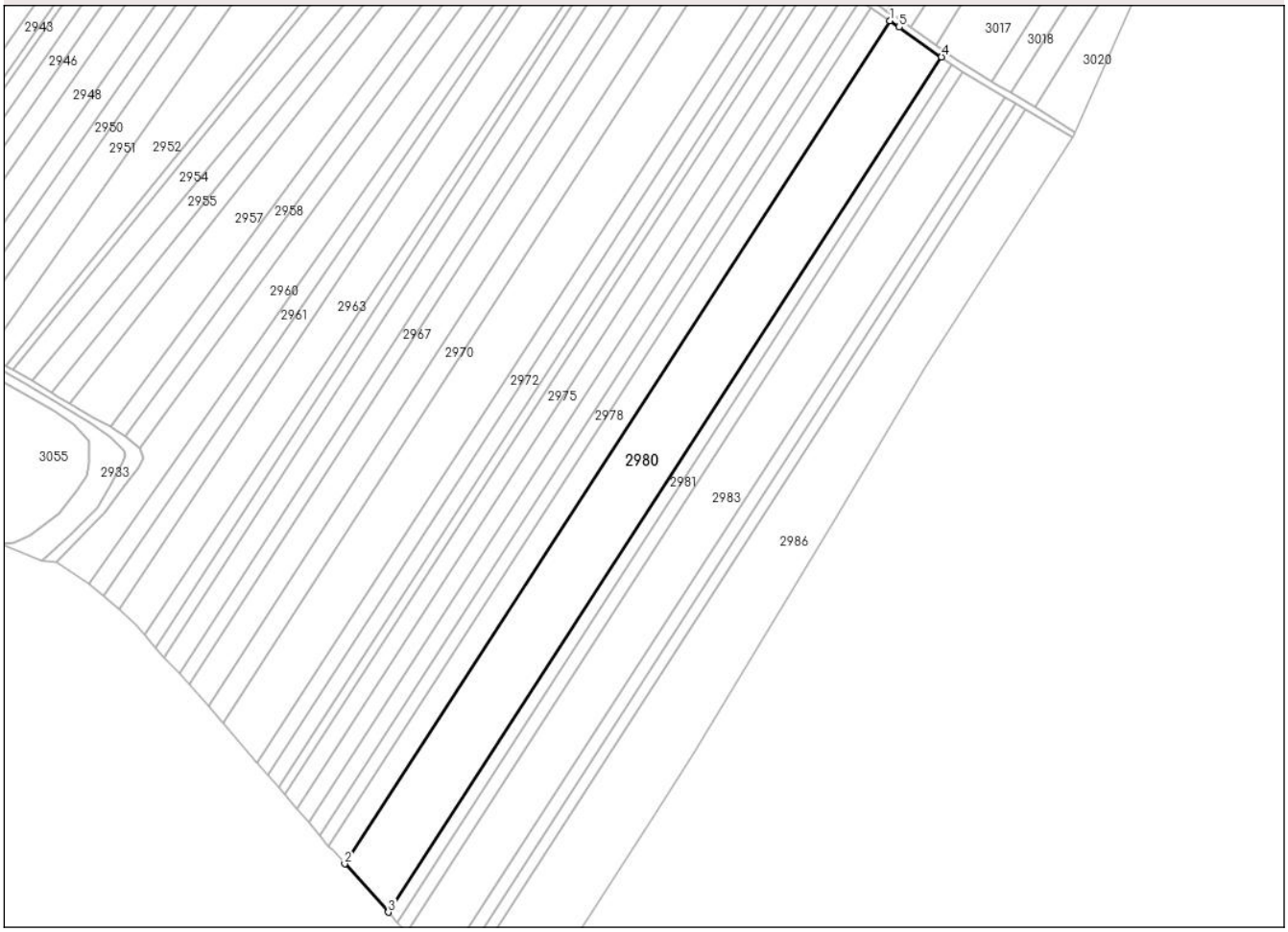

Date referitoare la teren

Crt	Categorie folosință	Intra vilan	Suprafaţa (mp)	Tarla	Parcelă	Nr. topo	Observaţii / Referinţe
1	arabil	NU	23.860	47	931	-	

Lungime Segmente
1) Valorile lungimilor segmentelor sunt obţinute din proiecţie în plan.

Punct început	X / Y	Punct sfârşit	X / Y	Lungime segment (** (m)
1	505.310,52 346.380,826	2	504.976,45 345.864,862	614.672
2	504.976,45 345.864,862	3	505.003,222 345.835,306	39.879
3	505.003,222 345.835,306	4	505.342,118 346.358,723	623.551
4	505.342,118 346.358,723	5	505.316,189 346.376,958	31.699
5	505.316,189 346.376,958	1	505.310,52 346.380,826	6.863

Document care conține date cu caracter personal, protejat de prevederile Regulamentului (UE) nr. 679/2016 și Legii 190/2018

** Lungimile segmentelor sunt determinate în planul de proiecţie Stereo 70 şi sunt rotunjite la 1 milimetru.
*** Distanţa dintre puncte este formată din segmente cumulate ce sunt mai mici decât valoarea 1 milimetru.

DATE DESPRE IMOBILUL NR. 2981

Oficiul de Cadastru şi Publicitate Imobiliară ARGES
Biroul de Cadastru şi Publicitate Imobiliară Costesti

A. Partea I. Descrierea imobilului

TEREN Extravilan

Adresa: Jud. Arges

Nr. Crt	Nr cadastral Nr. topografic	Suprafaţa* (mp)	Observaţii / Referinţe
A1		5.000	Sector cadastral:10 Teren neimprejmuit;

B. Partea II. Proprietari şi acte

Inscrieri privitoare la dreptul de proprietate şi alte drepturi reale		Referinţe
/		
Act Notarial nr. 601, din 29/12/2023 emis de BIN CARMEN GRECU;		
B1	Intabulare, drept de PROPRIETATEbun propriu , dobandit prin Succesiune, cota actuala 1/2, cota initiala 1/2	A1
	1) **MARINESCU VERONICA**	
B2	Intabulare, drept de PROPRIETATEbun propriu , dobandit prin Succesiune, cota actuala 1/2, cota initiala 1/2	A1
	1) **PREDESCU IOANA**	

C. Partea III. SARCINI .

Inscrieri privind dezmembramintele dreptului de proprietate, drepturi reale de garanţie şi sarcini	Referinţe
NU SUNT	

Document care conține date cu caracter personal, protejat de prevederile Regulamentului (UE) nr. 679/2016 și Legii 190/2018

Anexa Nr. 1 La Partea I

Teren

Nr cadastral	Suprafaţa (mp)*	Observaţii / Referinţe
	5.000	

* Suprafaţa este determinată in planul de proiecţie Stereo 70.

DETALII LINIARE IMOBIL

Date referitoare la teren

Crt	Categorie folosință	Intra vilan	Suprafaţa (mp)	Tarla	Parcelă	Nr. topo	Observaţii / Referinţe
1	arabil	NU	5.000	47	931	-	

Lungime Segmente
1) Valorile lungimilor segmentelor sunt obţinute din proiecţie în plan.

Punct început	X / Y	Punct sfârşit	X / Y	Lungime segment (** (m)
1	505.003,222 345.835,306	2	505.008,785 345.829,165	8.286
2	505.008,785 345.829,165	3	505.348,672 346.354,114	625.376
3	505.348,672 346.354,114	4	505.342,118 346.358,723	8.012
4	505.342,118 346.358,723	1	505.003,222 345.835,306	623.551

**** Lungimile segmentelor sunt determinate în planul de proiecţie Stereo 70 şi sunt rotunjite la 1 milimetru.**

Document care conține date cu caracter personal, protejat de prevederile Regulamentului (UE) nr. 679/2016 și Legii 190/2018

***** Distanţa dintre puncte este formată din segmente cumulate ce sunt mai mici decât valoarea 1 milimetru.**

DATE DESPRE IMOBILUL NR. 2982

Oficiul de Cadastru şi Publicitate Imobiliară ARGES
Biroul de Cadastru şi Publicitate Imobiliară Costesti

A. Partea I. Descrierea imobilului

TEREN Extravilan

Adresa: Jud. Arges

Nr. Crt	Nr cadastral Nr. topografic	Suprafaţa* (mp)	Observaţii / Referinţe
A1		5.000	Sector cadastral:10 Teren neimprejmuit;

B. Partea II. Proprietari şi acte

Inscrieri privitoare la dreptul de proprietate şi alte drepturi reale		Referinţe
/		
Hotarare Judecatoreasca nr. 943, din 16/07/2015 emis de JUDECĂTORIA COSTEȘTI;		
B1	Intabulare, drept de PROPRIETATEbun propriu , dobandit prin Iesire Din Indiviziune, cota actuala 1/1, cota initiala 1/1	A1
	1) **PISCULUNGEANU GHERGHINA**	

C. Partea III. SARCINI .

Inscrieri privind dezmembramintele dreptului de proprietate, drepturi reale de garanţie şi sarcini	Referinţe
NU SUNT	

Document care conține date cu caracter personal, protejat de prevederile Regulamentului (UE) nr. 679/2016 și Legii 190/2018

Anexa Nr. 1 La Partea I

Teren

Nr cadastral	Suprafaţa (mp)*	Observaţii / Referinţe
	5.000	

* Suprafaţa este determinată in planul de proiecţie Stereo 70.

DETALII LINIARE IMOBIL

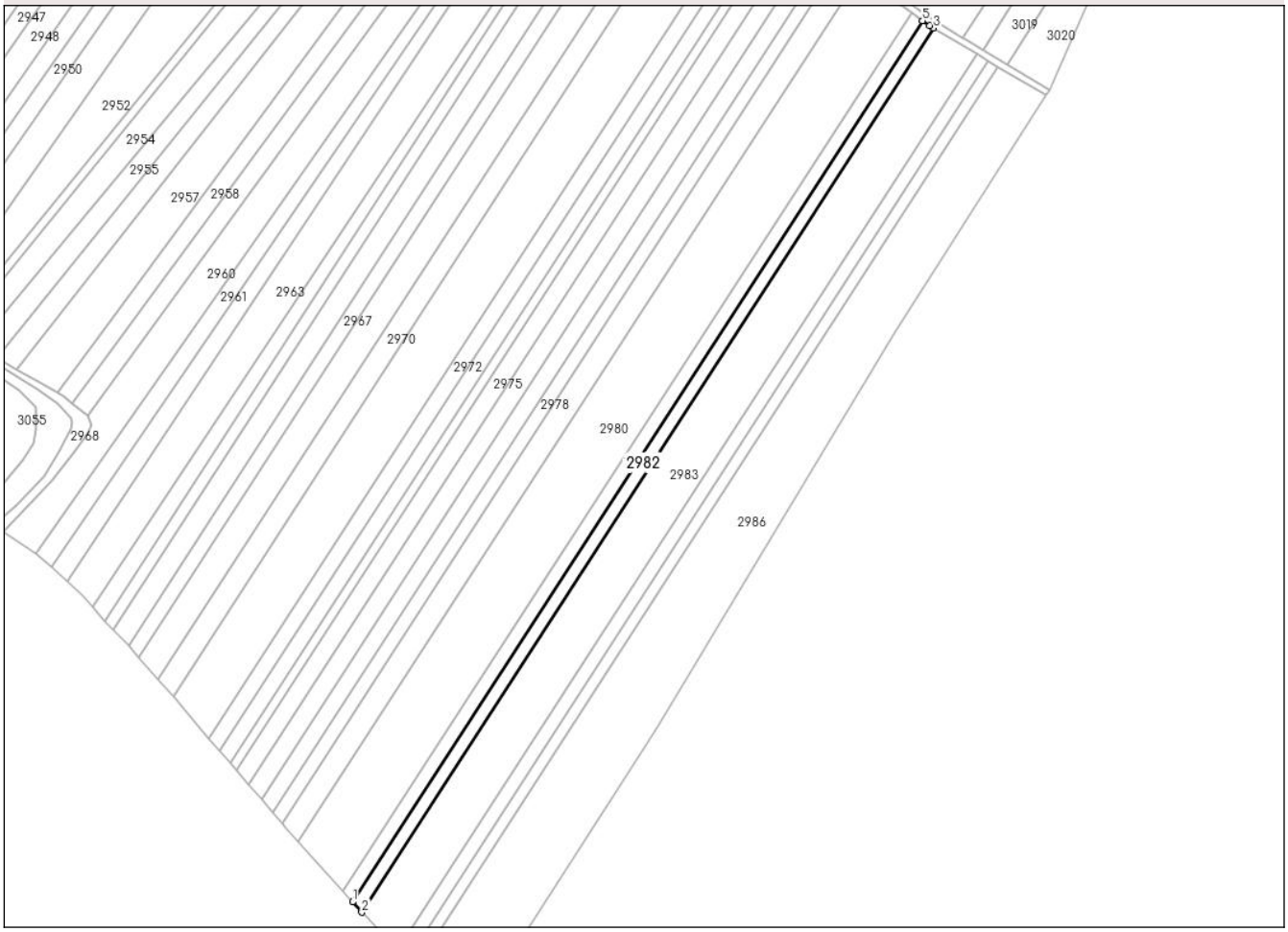

Date referitoare la teren

Crt	Categorie folosință	Intra vilan	Suprafaţa (mp)	Tarla	Parcelă	Nr. topo	Observaţii / Referinţe
1	arabil	NU	5.000	47	931	-	În act se regăsește T1,P6

Lungime Segmente
1) Valorile lungimilor segmentelor sunt obţinute din proiecţie în plan.

Punct început	X / Y	Punct sfârşit	X / Y	Lungime segment (** (m)
1	505.008,785 345.829,165	2	505.014,331 345.823,043	8.261
2	505.014,331 345.823,043	3	505.355,322 346.349,695	627.405
3	505.355,322 346.349,695	4	505.352,849 346.351,177	2.883
4	505.352,849 346.351,177	5	505.348,672 346.354,114	5.106
5	505.348,672 346.354,114	1	505.008,785 345.829,165	625.376

Document care conține date cu caracter personal, protejat de prevederile Regulamentului (UE) nr. 679/2016 și Legii 190/2018

** Lungimile segmentelor sunt determinate în planul de proiecţie Stereo 70 şi sunt rotunjite la 1 milimetru.
*** Distanţa dintre puncte este formată din segmente cumulate ce sunt mai mici decât valoarea 1 milimetru.

Document care conține date cu caracter personal, protejat de prevederile Regulamentului (UE) nr. 679/2016 și Legii 190/2018

DATE DESPRE IMOBILUL NR. 2983

Oficiul de Cadastru şi Publicitate Imobiliară ARGES
Biroul de Cadastru şi Publicitate Imobiliară Costesti

A. Partea I. Descrierea imobilului

TEREN Extravilan

Adresa: Jud. Arges

Nr. Crt	Nr cadastral Nr. topografic	Suprafaţa* (mp)	Observaţii / Referinţe
A1		19.000	Sector cadastral:10 Teren neimprejmuit;

B. Partea II. Proprietari şi acte

Inscrieri privitoare la dreptul de proprietate şi alte drepturi reale		Referinţe
/		
Act Administrativ nr. 1504, din 09/05/2025 emis de PRIMARIA NEGRASI;		
B1	Inscrierea posesiei, drept de PROPRIETATE, dobandit prin Lege, cota actuala 1/1, cota initiala 1/1	A1
	1) **NEIDENTIFICAT NEIDENTIFICAT**	
Act Normativ nr. 7, din 13/03/1996 emis de PARLAMENTUL ROMÂNIEI (art.13);		
B2	Se notează mentiunea de proprietar neidentificat	A1

C. Partea III. SARCINI .

Inscrieri privind dezmembramintele dreptului de proprietate, drepturi reale de garanţie şi sarcini	Referinţe
NU SUNT	

Document care conține date cu caracter personal, protejat de prevederile Regulamentului (UE) nr. 679/2016 și Legii 190/2018

Anexa Nr. 1 La Partea I

Teren

Nr cadastral	Suprafaţa (mp)*	Observaţii / Referinţe
	19.000	

* Suprafaţa este determinată in planul de proiecţie Stereo 70.

DETALII LINIARE IMOBIL

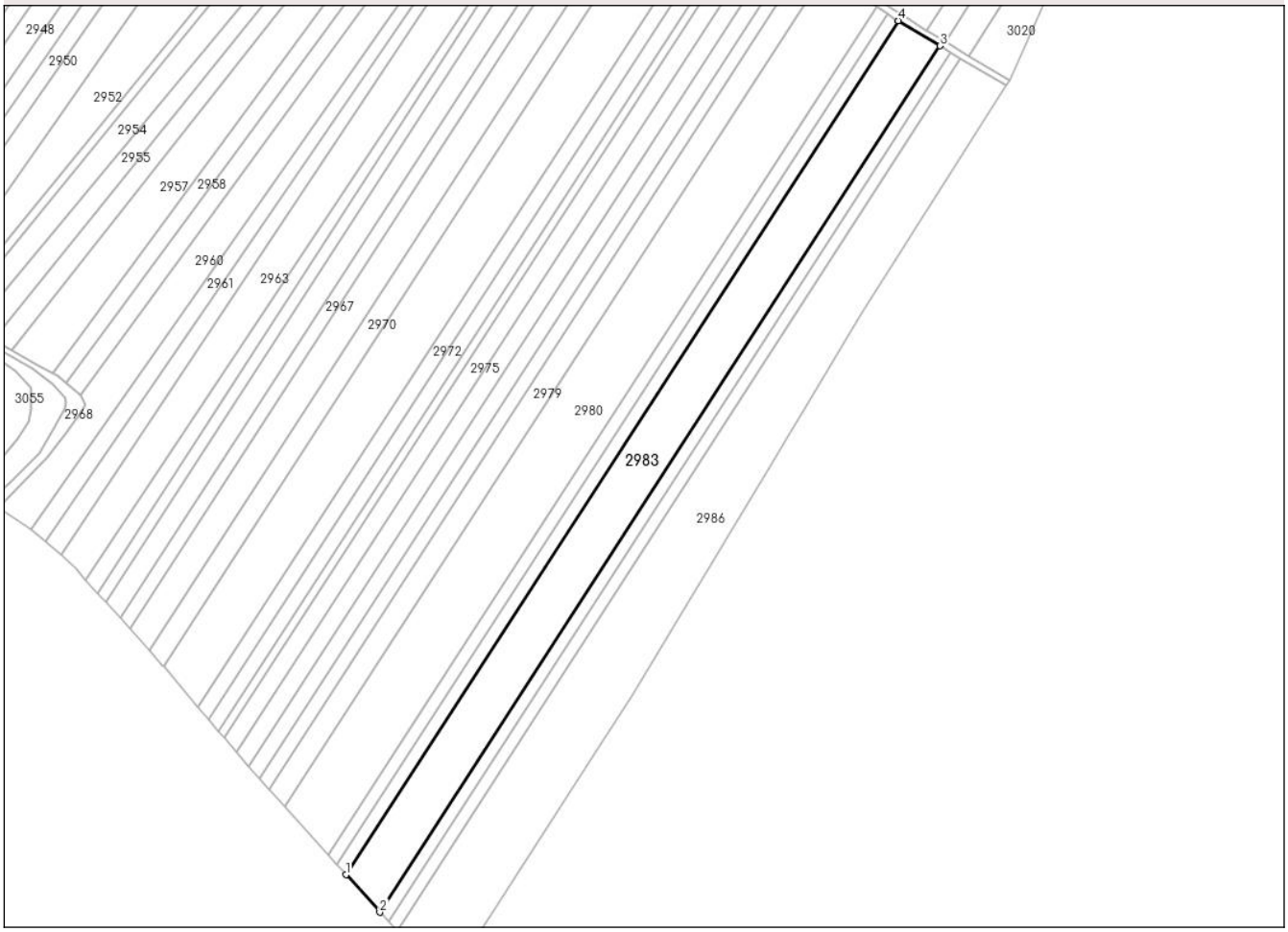

Date referitoare la teren

Crt	Categorie folosință	Intra vilan	Suprafaţa (mp)	Tarla	Parcelă	Nr. topo	Observaţii / Referinţe
1	arabil	NU	19.000	47	931	-	

Lungime Segmente
1) Valorile lungimilor segmentelor sunt obţinute din proiecţie în plan.

Punct început	X / Y	Punct sfârşit	X / Y	Lungime segment (** (m)
1	505.014,331 345.823,043	2	505.035,22 345.799,983	31.115
2	505.035,22 345.799,983	3	505.381,126 346.334,229	636.451
3	505.381,126 346.334,229	4	505.355,322 346.349,695	30.084
4	505.355,322 346.349,695	1	505.014,331 345.823,043	627.405

**** Lungimile segmentelor sunt determinate în planul de proiecţie Stereo 70 şi sunt rotunjite la 1 milimetru.**

Document care conține date cu caracter personal, protejat de prevederile Regulamentului (UE) nr. 679/2016 și Legii 190/2018

***** Distanţa dintre puncte este formată din segmente cumulate ce sunt mai mici decât valoarea 1 milimetru.**

DATE DESPRE IMOBILUL NR. 2984

Oficiul de Cadastru şi Publicitate Imobiliară ARGES
Biroul de Cadastru şi Publicitate Imobiliară Costesti

A. Partea I. Descrierea imobilului

TEREN Extravilan

Adresa: Jud. Arges

Nr. Crt	Nr cadastral Nr. topografic	Suprafaţa* (mp)	Observaţii / Referinţe
A1		5.000	Sector cadastral:10 Teren neimprejmuit;

B. Partea II. Proprietari şi acte

Inscrieri privitoare la dreptul de proprietate şi alte drepturi reale		Referinţe
/		
Act Notarial nr. 616, din 11/10/2016 emis de BIN DUMITRU SANDA MAGDALENA (Certificat de moștenitor nr. 169/11.10.2016 emis de BIN DUMITRU SANDA MAGDALENA; Act administrativ nr.130713/02.11.2004 emis de CJPSDPAT ARGEȘ);		
B1	Intabulare, drept de PROPRIETATEbun comun , dobandit prin Iesire Din Indiviziune, cota actuala 1/1, cota initiala 1/1	A1
	1) **VLAD DUMITRU DANIEL** 2) **BUȘICĂ MARIA RAMONA**	

C. Partea III. SARCINI .

Inscrieri privind dezmembramintele dreptului de proprietate, drepturi reale de garanţie şi sarcini	Referinţe
NU SUNT	

Anexa Nr. 1 La Partea I

Teren

Nr cadastral	Suprafaţa (mp)*	Observaţii / Referinţe
	5.000	

* Suprafaţa este determinată in planul de proiecţie Stereo 70.

DETALII LINIARE IMOBIL

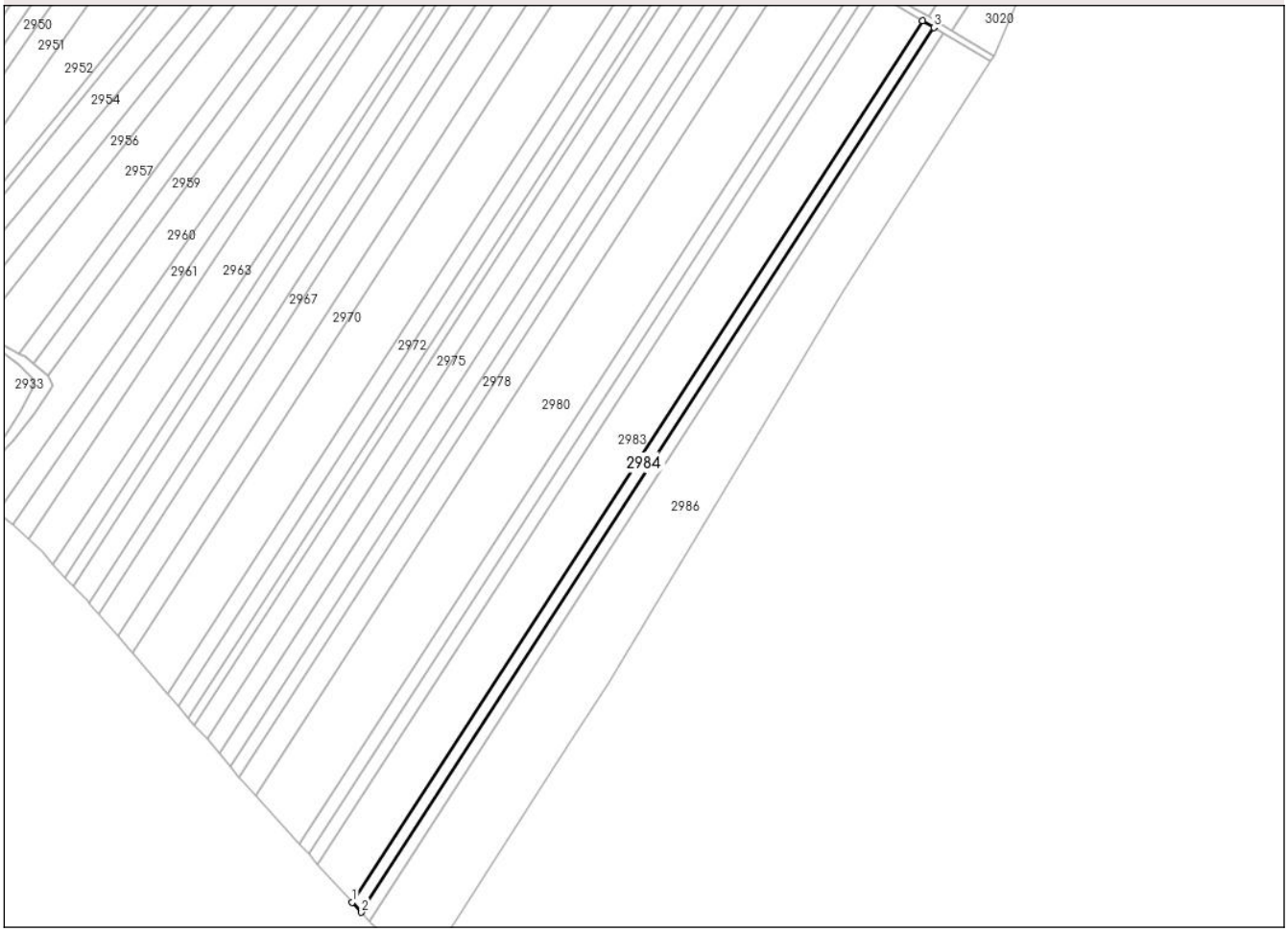

Date referitoare la teren

Crt	Categorie folosință	Intra vilan	Suprafaţa (mp)	Tarla	Parcelă	Nr. topo	Observaţii / Referinţe
1	arabil	NU	5.000	47	931	-	

Lungime Segmente
1) Valorile lungimilor segmentelor sunt obţinute din proiecţie în plan.

Punct început	X / Y	Punct sfârşit	X / Y	Lungime segment (** (m)
1	505.035,22 345.799,983	2	505.040,667 345.793,969	8.114
2	505.040,667 345.793,969	3	505.387,856 346.330,195	638.81
3	505.387,856 346.330,195	4	505.381,126 346.334,229	7.846
4	505.381,126 346.334,229	1	505.035,22 345.799,983	636.451

**** Lungimile segmentelor sunt determinate în planul de proiecţie Stereo 70 şi sunt rotunjite la 1 milimetru.**

Document care conține date cu caracter personal, protejat de prevederile Regulamentului (UE) nr. 679/2016 și Legii 190/2018

***** Distanţa dintre puncte este formată din segmente cumulate ce sunt mai mici decât valoarea 1 milimetru.**

DATE DESPRE IMOBILUL NR. 2985

Oficiul de Cadastru şi Publicitate Imobiliară ARGES
Biroul de Cadastru şi Publicitate Imobiliară Costesti

A. Partea I. Descrierea imobilului

TEREN Extravilan

Adresa: Jud. Arges

Nr. Crt	Nr cadastral Nr. topografic	Suprafaţa* (mp)	Observaţii / Referinţe
A1		4.510	Sector cadastral:10 Teren neimprejmuit;

B. Partea II. Proprietari şi acte

Inscrieri privitoare la dreptul de proprietate şi alte drepturi reale		Referinţe
/		
Act Notarial nr. 616, din 11/10/2016 emis de BIN DUMITRU SANDA MAGDALENA (Certificat de moștenitor nr. 169/11.10.2016 emis de BIN DUMITRU SANDA MAGDALENA; Act administrativ nr.130713/02.11.2004 emis de CJPSDPAT ARGEȘ);		
B1	Intabulare, drept de PROPRIETATEbun propriu , dobandit prin Iesire Din Indiviziune, cota actuala 1/1, cota initiala 1/1	A1
	1) **VLAD AURELIAN**	

C. Partea III. SARCINI .

Inscrieri privind dezmembramintele dreptului de proprietate, drepturi reale de garanţie şi sarcini	Referinţe
NU SUNT	

Document care conține date cu caracter personal, protejat de prevederile Regulamentului (UE) nr. 679/2016 și Legii 190/2018

Anexa Nr. 1 La Partea I

Teren

Nr cadastral	Suprafaţa (mp)*	Observaţii / Referinţe
	4.510	

* Suprafaţa este determinată in planul de proiecţie Stereo 70.

DETALII LINIARE IMOBIL

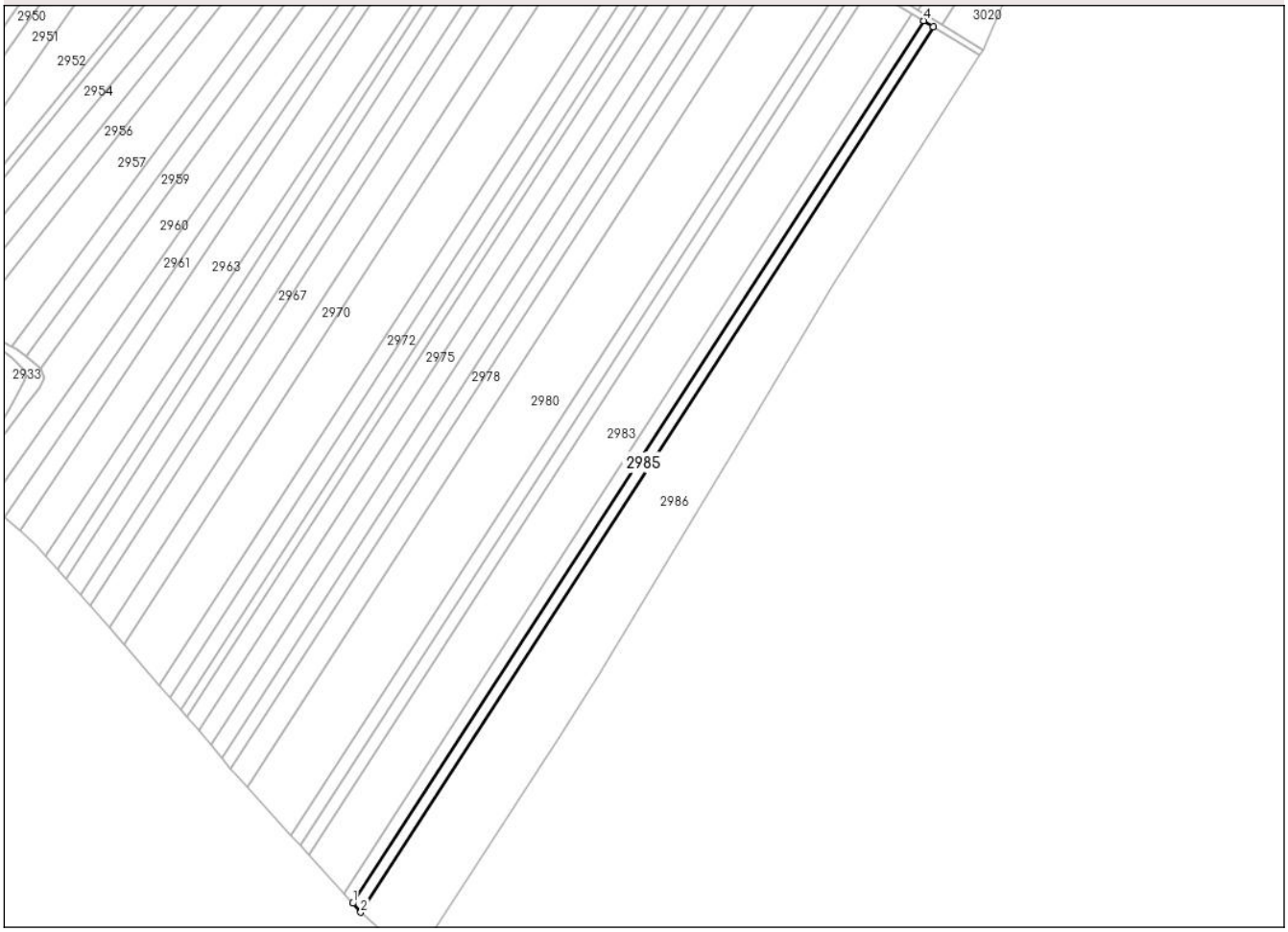

Date referitoare la teren

Crt	Categorie folosință	Intra vilan	Suprafaţa (mp)	Tarla	Parcelă	Nr. topo	Observaţii / Referinţe
1	arabil	NU	4.510	47	931	-	

Lungime Segmente
1) Valorile lungimilor segmentelor sunt obţinute din proiecţie în plan.

Punct început	X / Y	Punct sfârşit	X / Y	Lungime segment (** (m)
1	505.040,667 345.793,969	2	505.045,564 345.788,563	7.294
2	505.045,564 345.788,563	3	505.393,906 346.326,569	640.931
3	505.393,906 346.326,569	4	505.387,856 346.330,195	7.053
4	505.387,856 346.330,195	1	505.040,667 345.793,969	638.81

**** Lungimile segmentelor sunt determinate în planul de proiecţie Stereo 70 şi sunt rotunjite la 1 milimetru.**

Document care conține date cu caracter personal, protejat de prevederile Regulamentului (UE) nr. 679/2016 și Legii 190/2018

***** Distanţa dintre puncte este formată din segmente cumulate ce sunt mai mici decât valoarea 1 milimetru.**

DATE DESPRE IMOBILUL NR. 2986

Oficiul de Cadastru şi Publicitate Imobiliară ARGES
Biroul de Cadastru şi Publicitate Imobiliară Costesti

A. Partea I. Descrierea imobilului

TEREN Extravilan

Adresa: Jud. Arges

Nr. Crt	Nr cadastral Nr. topografic	Suprafaţa* (mp)	Observaţii / Referinţe
A1		25.000	Sector cadastral:10 Teren neimprejmuit;

B. Partea II. Proprietari şi acte

Inscrieri privitoare la dreptul de proprietate şi alte drepturi reale		Referinţe
/		
Act Administrativ nr. 1504, din 09/05/2025 emis de PRIMARIA NEGRASI;		
B1	Inscrierea posesiei, drept de PROPRIETATE, dobandit prin Lege, cota actuala 1/1, cota initiala 1/1	A1
	1) **NEIDENTIFICAT NEIDENTIFICAT**	
Act Normativ nr. 7, din 13/03/1996 emis de PARLAMENTUL ROMÂNIEI (art.13);		
B2	Se notează mentiunea de proprietar neidentificat	A1

C. Partea III. SARCINI .

Inscrieri privind dezmembramintele dreptului de proprietate, drepturi reale de garanţie şi sarcini	Referinţe
NU SUNT	

Document care conține date cu caracter personal, protejat de prevederile Regulamentului (UE) nr. 679/2016 și Legii 190/2018

Anexa Nr. 1 La Partea I

Teren

Nr cadastral	Suprafaţa (mp)*	Observaţii / Referinţe
	25.000	

* Suprafaţa este determinată in planul de proiecţie Stereo 70.

DETALII LINIARE IMOBIL

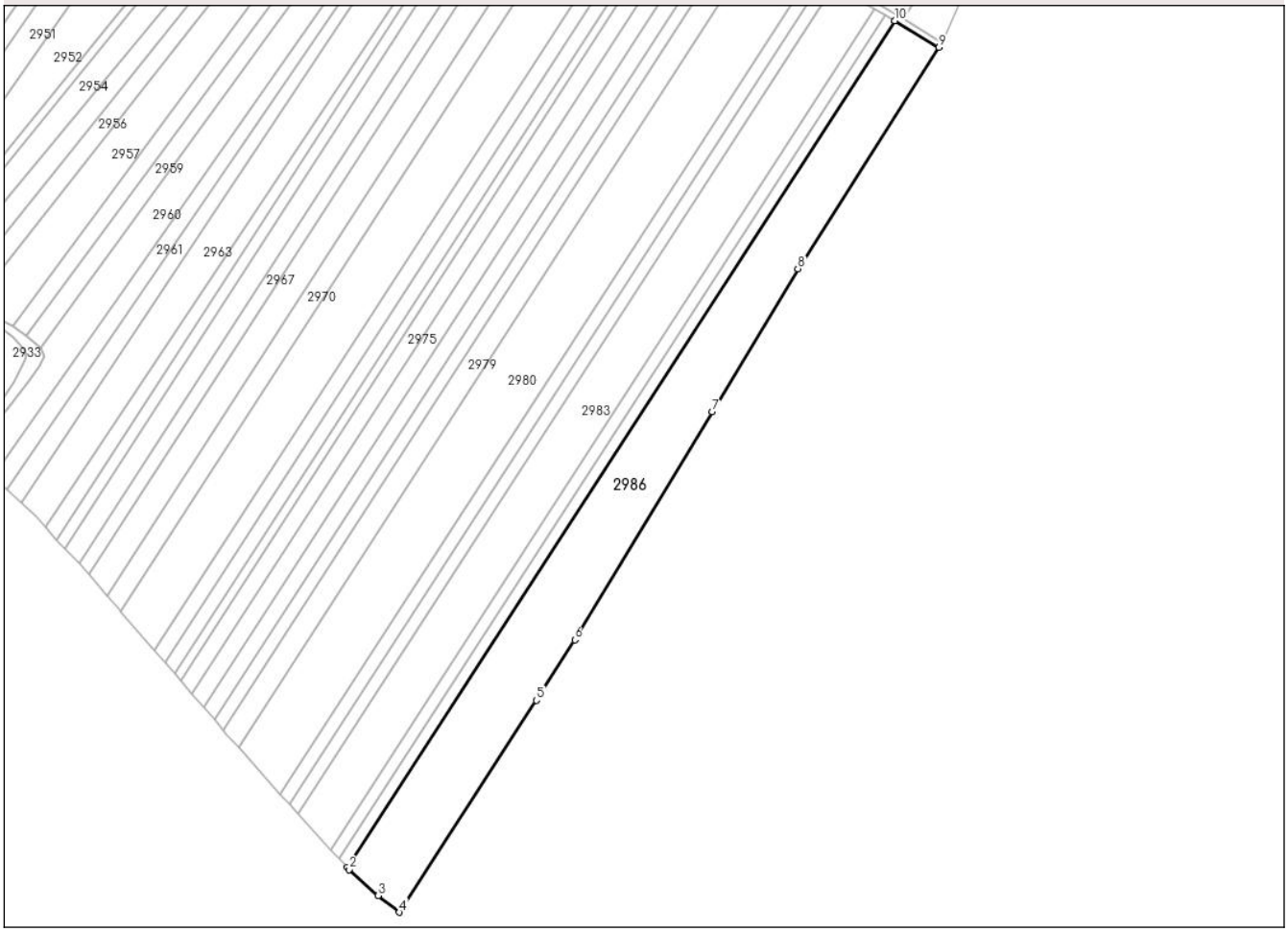

Date referitoare la teren

Crt	Categorie folosință	Intra vilan	Suprafaţa (mp)	Tarla	Parcelă	Nr. topo	Observaţii / Referinţe
1	arabil	NU	25.000	47	931	-	

Lungime Segmente
1) Valorile lungimilor segmentelor sunt obţinute din proiecţie în plan.

Punct început	X / Y	Punct sfârşit	X / Y	Lungime segment (** (m)
1	505.045,564 345.788,563	2	505.046,86 345.787,133	1.93
2	505.046,86 345.787,133	3	505.065,459 345.770,734	24.796
3	505.065,459 345.770,734	4	505.078,939 345.760,13	17.151
4	505.078,939 345.760,13	5	505.166,023 345.894,795	160.369
5	505.166,023 345.894,795	6	505.190,473 345.933,14	45.477

Document care conține date cu caracter personal, protejat de prevederile Regulamentului (UE) nr. 679/2016 și Legii 190/2018

Punct început	X / Y	Punct sfârşit	X / Y	Lungime segment (** (m)
6	505.190,473 345.933,14	7	505.277,736 346.078,009	169.121
7	505.277,736 346.078,009	8	505.332,381 346.168,94	106.087
8	505.332,381 346.168,94	9	505.422,147 346.309,643	166.899
9	505.422,147 346.309,643	10	505.393,906 346.326,569	32.925
10	505.393,906 346.326,569	1	505.045,564 345.788,563	640.931

** Lungimile segmentelor sunt determinate în planul de proiecţie Stereo 70 şi sunt rotunjite la 1 milimetru.
*** Distanţa dintre puncte este formată din segmente cumulate ce sunt mai mici decât valoarea 1 milimetru.

DATE DESPRE IMOBILUL NR. 2987

Oficiul de Cadastru şi Publicitate Imobiliară ARGES
Biroul de Cadastru şi Publicitate Imobiliară Costesti

A. Partea I. Descrierea imobilului

TEREN Extravilan

Adresa: Jud. Arges

Nr. Crt	Nr cadastral Nr. topografic	Suprafaţa* (mp)	Observaţii / Referinţe
A1		4.000	Sector cadastral:10 Teren neimprejmuit;

B. Partea II. Proprietari şi acte

Inscrieri privitoare la dreptul de proprietate şi alte drepturi reale		Referinţe
/		
Act Administrativ nr. 1504, din 09/05/2025 emis de PRIMARIA NEGRASI;		
B1	Inscrierea posesiei, drept de PROPRIETATE, dobandit prin Lege, cota actuala 1/1, cota initiala 1/1	A1
	1) **NEIDENTIFICAT NEIDENTIFICAT**	
Act Normativ nr. 7, din 13/03/1996 emis de PARLAMENTUL ROMÂNIEI (art.13);		
B2	Se notează mentiunea de proprietar neidentificat	A1

C. Partea III. SARCINI .

Inscrieri privind dezmembramintele dreptului de proprietate, drepturi reale de garanţie şi sarcini	Referinţe
NU SUNT	

Document care conține date cu caracter personal, protejat de prevederile Regulamentului (UE) nr. 679/2016 și Legii 190/2018

Anexa Nr. 1 La Partea I

Teren

Nr cadastral	Suprafaţa (mp)*	Observaţii / Referinţe
	4.000	

* Suprafaţa este determinată in planul de proiecţie Stereo 70.

DETALII LINIARE IMOBIL

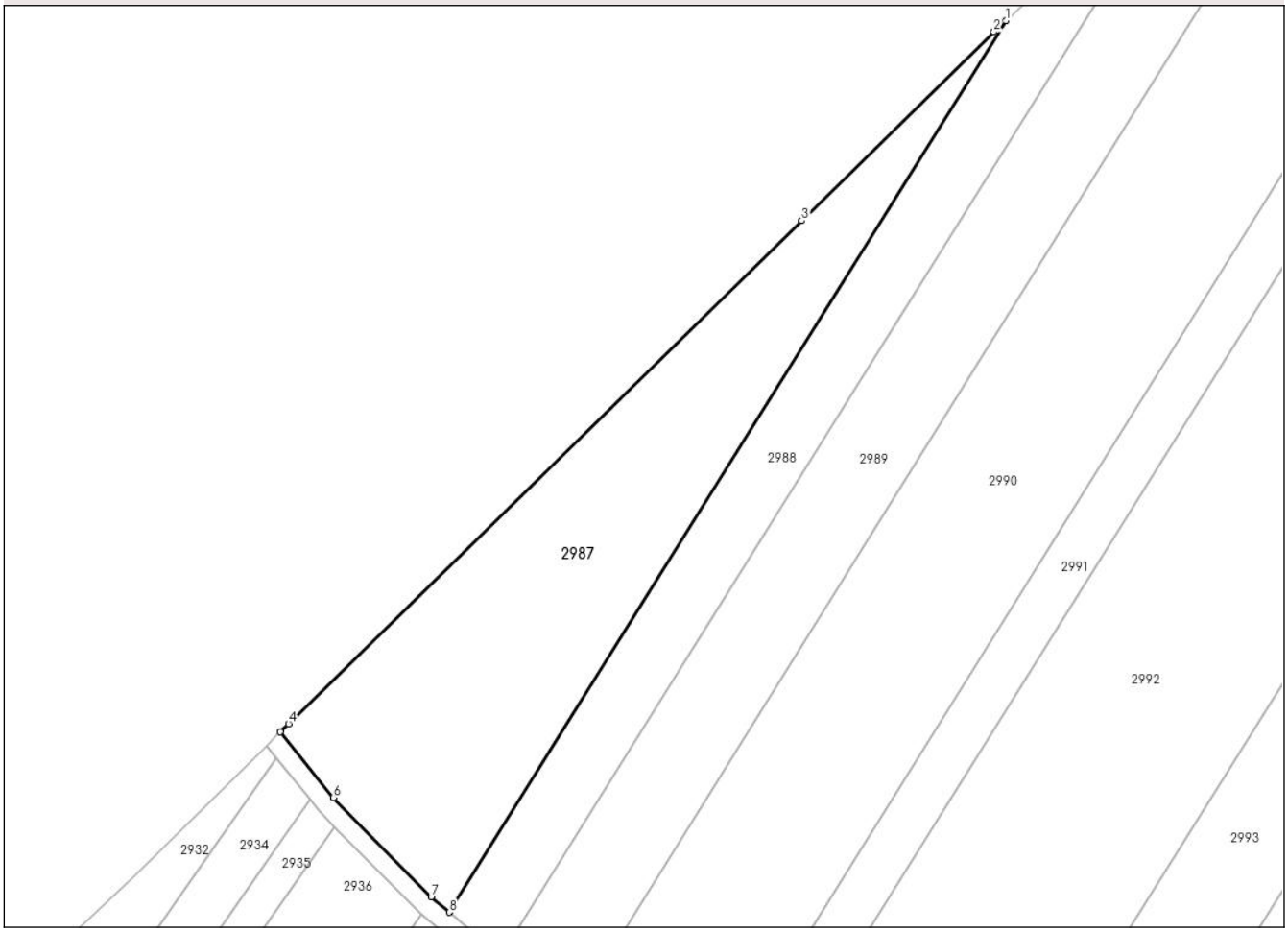

Date referitoare la teren

Crt	Categorie folosință	Intra vilan	Suprafaţa (mp)	Tarla	Parcelă	Nr. topo	Observaţii / Referinţe
1	arabil	NU	4.000	47	931	-	

Lungime Segmente
1) Valorile lungimilor segmentelor sunt obţinute din proiecţie în plan.

Punct început	X / Y	Punct sfârşit	X / Y	Lungime segment (** (m)
1	505.006,184 346.824,799	2	505.004,091 346.822,8	2.894
2	505.004,091 346.822,8	3	504.969,862 346.789,277	47.91
3	504.969,862 346.789,277	4	504.878,568 346.699,861	127.788
4	504.878,568 346.699,861	5	504.877,11 346.698,407	2.059
5	504.877,11 346.698,407	6	504.886,562 346.686,751	15.007

Document care conține date cu caracter personal, protejat de prevederile Regulamentului (UE) nr. 679/2016 și Legii 190/2018

Punct început	X / Y	Punct sfârşit	X / Y	Lungime segment (** (m)
6	504.886,562 346.686,751	7	504.903,956 346.669,039	24.825
7	504.903,956 346.669,039	8	504.907,15 346.666,367	4.164
8	504.907,15 346.666,367	1	505.006,184 346.824,799	186.838

** Lungimile segmentelor sunt determinate în planul de proiecţie Stereo 70 şi sunt rotunjite la 1 milimetru.
*** Distanţa dintre puncte este formată din segmente cumulate ce sunt mai mici decât valoarea 1 milimetru.

DATE DESPRE IMOBILUL NR. 2988

Oficiul de Cadastru şi Publicitate Imobiliară ARGES
Biroul de Cadastru şi Publicitate Imobiliară Costesti

A. Partea I. Descrierea imobilului

TEREN Extravilan

Adresa: Jud. Arges

Nr. Crt	Nr cadastral Nr. topografic	Suprafaţa* (mp)	Observaţii / Referinţe
A1	81143	2.500	Sector cadastral:10 Teren neimprejmuit;

B. Partea II. Proprietari şi acte

Inscrieri privitoare la dreptul de proprietate şi alte drepturi reale		Referinţe
33582 / 03/11/2020		
Act Notarial nr. 4239, din 30/10/2020 emis de DANCIU NARCIS VIOREL;		
B2	Intabulare, drept de PROPRIETATE, bun comun, dobandit prin Conventie, cota actuala 1/1, cota initiala 1/1	A1
	1) **RĂDULESCU VICTOR**, casatorit cu 2) **RĂDULESCU ROXANA**	

C. Partea III. SARCINI .

Inscrieri privind dezmembramintele dreptului de proprietate, drepturi reale de garanţie şi sarcini	Referinţe
NU SUNT	

Document care conține date cu caracter personal, protejat de prevederile Regulamentului (UE) nr. 679/2016 și Legii 190/2018

Anexa Nr. 1 La Partea I

Teren

Nr cadastral	Suprafaţa (mp)*	Observaţii / Referinţe
81143	2.500	

* Suprafaţa este determinată in planul de proiecţie Stereo 70.

DETALII LINIARE IMOBIL

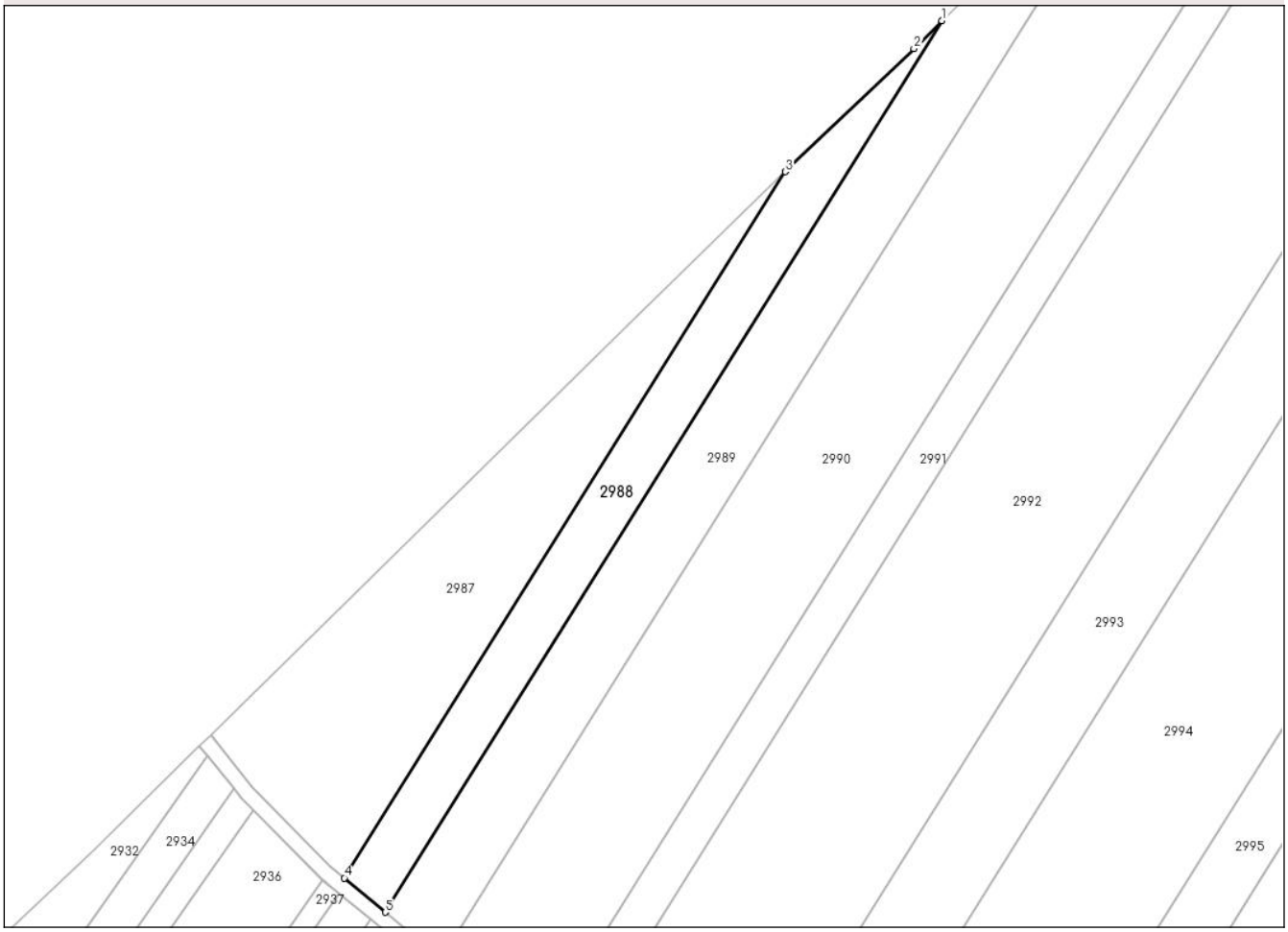

Date referitoare la teren

Crt	Categorie folosință	Intra vilan	Suprafaţa (mp)	Tarla	Parcelă	Nr. topo	Observaţii / Referinţe
1	arabil	NU	2.500	47	931	-	

Lungime Segmente
1) Valorile lungimilor segmentelor sunt obţinute din proiecţie în plan.

Punct început	X / Y	Punct sfârşit	X / Y	Lungime segment (** (m)
1	505.041,337 346.858,677	2	505.035,08 346.852,392	8.869
2	505.035,08 346.852,392	3	505.006,184 346.824,799	39.954
3	505.006,184 346.824,799	4	504.907,15 346.666,367	186.838
4	504.907,15 346.666,367	5	504.916,326 346.658,69	11.964
5	504.916,326 346.658,69	1	505.041,337 346.858,677	235.844

Document care conține date cu caracter personal, protejat de prevederile Regulamentului (UE) nr. 679/2016 și Legii 190/2018

** Lungimile segmentelor sunt determinate în planul de proiecţie Stereo 70 şi sunt rotunjite la 1 milimetru.
*** Distanţa dintre puncte este formată din segmente cumulate ce sunt mai mici decât valoarea 1 milimetru.

DATE DESPRE IMOBILUL NR. 2989

Oficiul de Cadastru şi Publicitate Imobiliară ARGES
Biroul de Cadastru şi Publicitate Imobiliară Costesti

A. Partea I. Descrierea imobilului

TEREN Extravilan

Adresa: Jud. Arges, Satul Bârlogu

Nr. Crt	Nr cadastral Nr. topografic	Suprafaţa* (mp)	Observaţii / Referinţe
A1	81045	4.400	Sector cadastral:10 Teren neimprejmuit;

B. Partea II. Proprietari şi acte

Inscrieri privitoare la dreptul de proprietate şi alte drepturi reale		Referinţe
22266 / 24/09/2019		
Contract De Vânzare-Cumpărare nr. 4912, din 18/09/2019 emis de DANCIU NARCIS VIOREL;		
B2	Intabulare, drept de PROPRIETATE, bun comun, dobandit prin Conventie, cota actuala 1/1, cota initiala 1/1	A1
	1) **ION DANIELA**, lipsă CNP; casatorita cu 2) **ION VALERIU**	

C. Partea III. SARCINI .

Inscrieri privind dezmembramintele dreptului de proprietate, drepturi reale de garanţie şi sarcini	Referinţe
NU SUNT	

Anexa Nr. 1 La Partea I

Teren

Nr cadastral	Suprafaţa (mp)*	Observaţii / Referinţe
81045	4.400	

* Suprafaţa este determinată in planul de proiecţie Stereo 70.

DETALII LINIARE IMOBIL

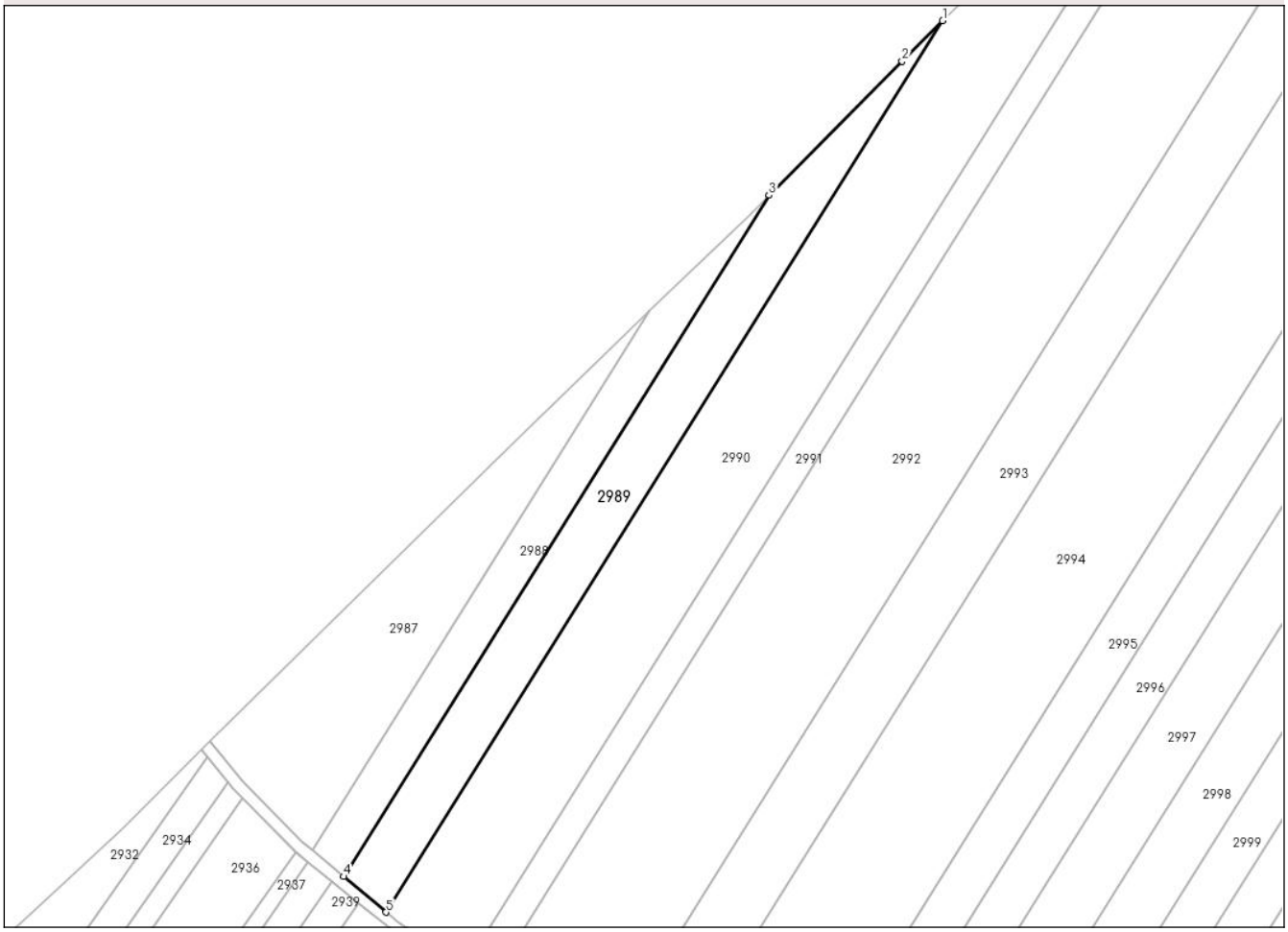

Date referitoare la teren

Crt	Categorie folosință	Intra vilan	Suprafaţa (mp)	Tarla	Parcelă	Nr. topo	Observaţii / Referinţe
1	arabil	NU	4.400	47	931	-	

Lungime Segmente
1) Valorile lungimilor segmentelor sunt obţinute din proiecţie în plan.

Punct început	X / Y	Punct sfârşit	X / Y	Lungime segment (** (m)
1	505.092,415 346.909,909	2	505.080,513 346.898,034	16.813
2	505.080,513 346.898,034	3	505.041,337 346.858,677	55.531
3	505.041,337 346.858,677	4	504.916,326 346.658,69	235.844
4	504.916,326 346.658,69	5	504.928,837 346.648,222	16.313
5	504.928,837 346.648,222	1	505.092,415 346.909,909	308.606

Document care conține date cu caracter personal, protejat de prevederile Regulamentului (UE) nr. 679/2016 și Legii 190/2018

** Lungimile segmentelor sunt determinate în planul de proiecţie Stereo 70 şi sunt rotunjite la 1 milimetru.
*** Distanţa dintre puncte este formată din segmente cumulate ce sunt mai mici decât valoarea 1 milimetru.

DATE DESPRE IMOBILUL NR. 2990

Oficiul de Cadastru şi Publicitate Imobiliară ARGES
Biroul de Cadastru şi Publicitate Imobiliară Costesti

A. Partea I. Descrierea imobilului

TEREN Extravilan

Adresa: Jud. Arges

Nr. Crt	Nr cadastral Nr. topografic	Suprafaţa* (mp)	Observaţii / Referinţe
A1		10.000	Sector cadastral:10 Teren neimprejmuit;

B. Partea II. Proprietari şi acte

Inscrieri privitoare la dreptul de proprietate şi alte drepturi reale		Referinţe
/		
Act Administrativ nr. 1504, din 09/05/2025 emis de PRIMARIA NEGRASI;		
B1	Inscrierea posesiei, drept de PROPRIETATE, dobandit prin Lege, cota actuala 1/1, cota initiala 1/1	A1
	1) **NEIDENTIFICAT NEIDENTIFICAT**	
Act Normativ nr. 7, din 13/03/1996 emis de PARLAMENTUL ROMÂNIEI (art.13);		
B2	Se notează mentiunea de proprietar neidentificat	A1

C. Partea III. SARCINI .

Inscrieri privind dezmembramintele dreptului de proprietate, drepturi reale de garanţie şi sarcini	Referinţe
NU SUNT	

Document care conține date cu caracter personal, protejat de prevederile Regulamentului (UE) nr. 679/2016 și Legii 190/2018

Anexa Nr. 1 La Partea I

Teren

Nr cadastral	Suprafaţa (mp)*	Observaţii / Referinţe
	10.000	

* Suprafaţa este determinată in planul de proiecţie Stereo 70.

DETALII LINIARE IMOBIL

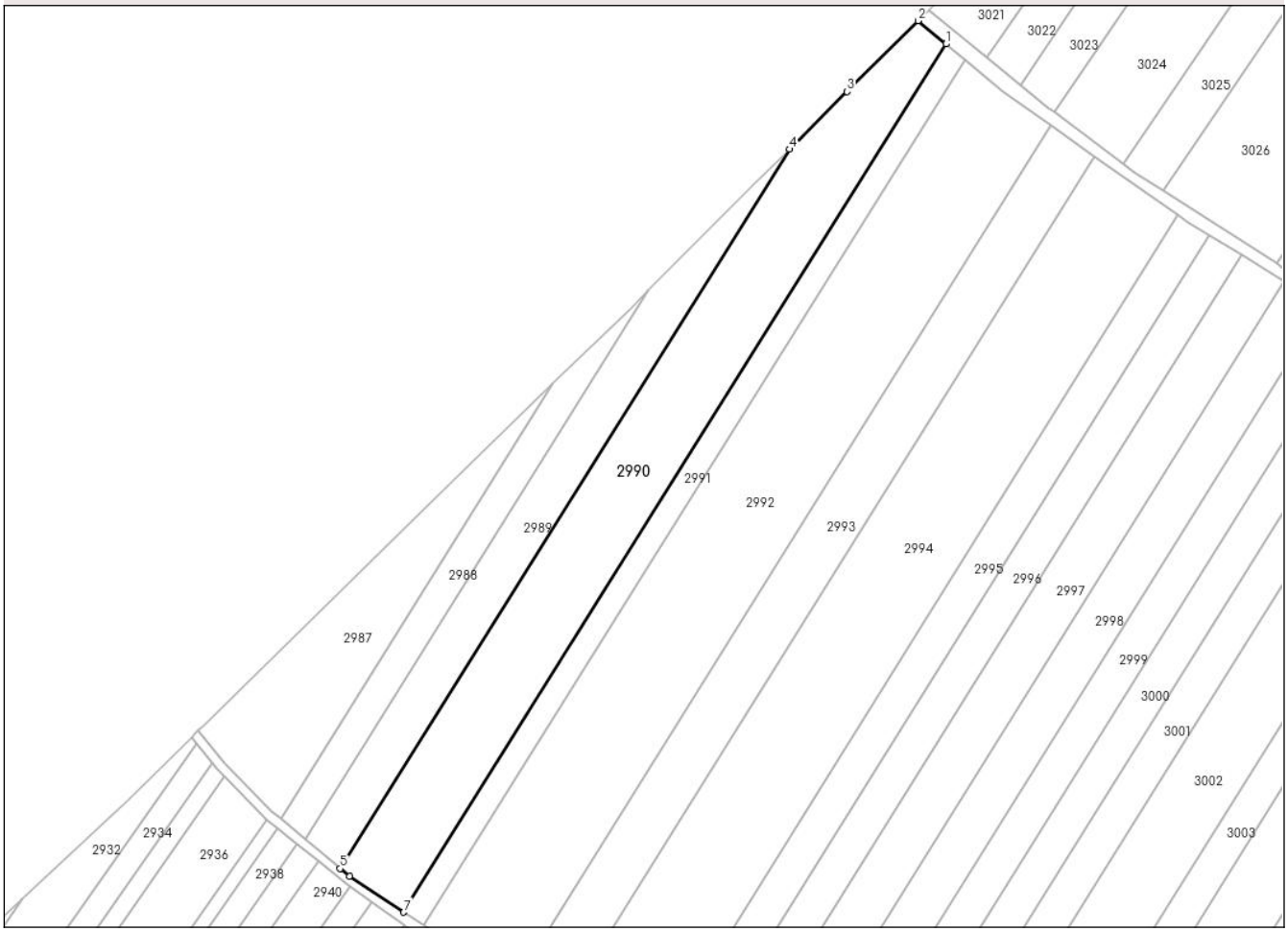

Date referitoare la teren

Crt	Categorie folosință	Intra vilan	Suprafaţa (mp)	Tarla	Parcelă	Nr. topo	Observaţii / Referinţe
1	arabil	NU	10.000	47	931	-	

Lungime Segmente
1) Valorile lungimilor segmentelor sunt obţinute din proiecţie în plan.

Punct început	X / Y	Punct sfârşit	X / Y	Lungime segment (** (m)
1	505.149,446 346.948,199	2	505.139,295 346.956,682	13.229
2	505.139,295 346.956,682	3	505.113,439 346.930,885	36.524
3	505.113,439 346.930,885	4	505.092,415 346.909,909	29.699
4	505.092,415 346.909,909	5	504.928,837 346.648,222	308.606
5	504.928,837 346.648,222	6	504.932,181 346.645,424	4.36

Document care conține date cu caracter personal, protejat de prevederile Regulamentului (UE) nr. 679/2016 și Legii 190/2018

Punct început	X / Y	Punct sfârşit	X / Y	Lungime segment (** (m)
6	504.932,181 346.645,424	7	504.951,981 346.632,3	23.755
7	504.951,981 346.632,3	1	505.149,446 346.948,199	372.538

** Lungimile segmentelor sunt determinate în planul de proiecţie Stereo 70 şi sunt rotunjite la 1 milimetru.
*** Distanţa dintre puncte este formată din segmente cumulate ce sunt mai mici decât valoarea 1 milimetru.

Document care conține date cu caracter personal, protejat de prevederile Regulamentului (UE) nr. 679/2016 și Legii 190/2018

DATE DESPRE IMOBILUL NR. 2991

Oficiul de Cadastru şi Publicitate Imobiliară ARGES
Biroul de Cadastru şi Publicitate Imobiliară Costesti

A. Partea I. Descrierea imobilului

TEREN Extravilan

Adresa: Jud. Arges

Nr. Crt	Nr cadastral Nr. topografic	Suprafaţa* (mp)	Observaţii / Referinţe
A1		3.300	Sector cadastral:10 Teren neimprejmuit;

B. Partea II. Proprietari şi acte

Inscrieri privitoare la dreptul de proprietate şi alte drepturi reale		Referinţe
/		
Act Administrativ nr. 51606, din 12/08/1994 emis de CJPSDPAT ARGEŞ;		
B1	Intabulare, drept de PROPRIETATE, dobandit prin Reconstituire, cota actuala 1/1, cota initiala 1/1	A1
	1) **PREDESCU N IOANA**, lipsă CNP	

C. Partea III. SARCINI .

Inscrieri privind dezmembramintele dreptului de proprietate, drepturi reale de garanţie şi sarcini	Referinţe
NU SUNT	

Document care conține date cu caracter personal, protejat de prevederile Regulamentului (UE) nr. 679/2016 și Legii 190/2018

Anexa Nr. 1 La Partea I

Teren

Nr cadastral	Suprafaţa (mp)*	Observaţii / Referinţe
	3.300	

* Suprafaţa este determinată in planul de proiecţie Stereo 70.

DETALII LINIARE IMOBIL

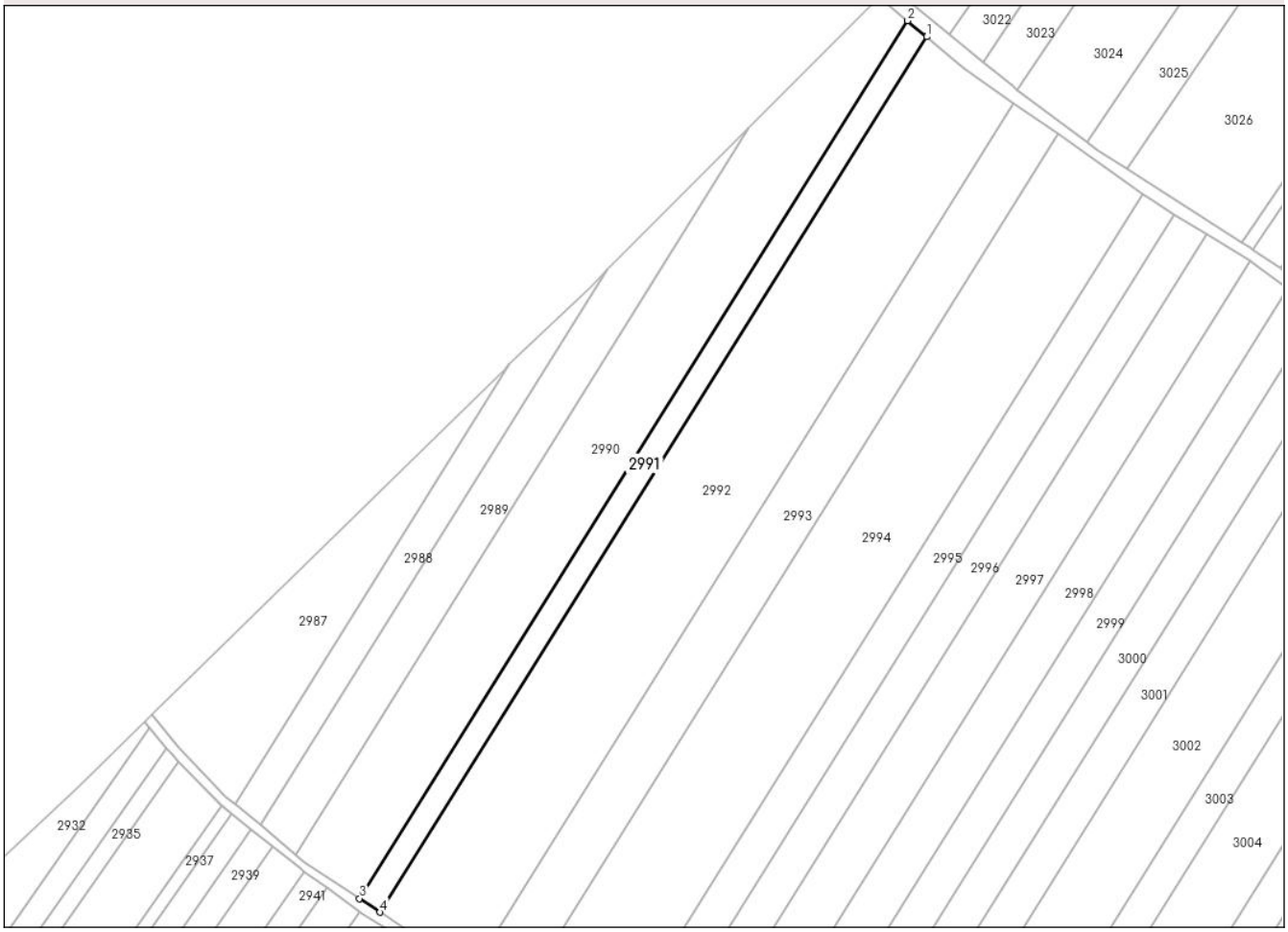

Date referitoare la teren

Crt	Categorie folosință	Intra vilan	Suprafaţa (mp)	Tarla	Parcelă	Nr. topo	Observaţii / Referinţe
1	arabil	NU	3.300	47	931	-	

Lungime Segmente
1) Valorile lungimilor segmentelor sunt obţinute din proiecţie în plan.

Punct început	X / Y	Punct sfârşit	X / Y	Lungime segment (** (m)
1	505.156,317 346.942,457	2	505.149,446 346.948,199	8.954
2	505.149,446 346.948,199	3	504.951,981 346.632,3	372.538
3	504.951,981 346.632,3	4	504.959,376 346.627,398	8.872
4	504.959,376 346.627,398	1	505.156,317 346.942,457	371.548

**** Lungimile segmentelor sunt determinate în planul de proiecţie Stereo 70 şi sunt rotunjite la 1 milimetru.**

Document care conține date cu caracter personal, protejat de prevederile Regulamentului (UE) nr. 679/2016 și Legii 190/2018

***** Distanţa dintre puncte este formată din segmente cumulate ce sunt mai mici decât valoarea 1 milimetru.**

DATE DESPRE IMOBILUL NR. 2992

Oficiul de Cadastru şi Publicitate Imobiliară ARGES
Biroul de Cadastru şi Publicitate Imobiliară Costesti

A. Partea I. Descrierea imobilului

TEREN Extravilan

Adresa: Jud. Arges

Nr. Crt	Nr cadastral Nr. topografic	Suprafaţa* (mp)	Observaţii / Referinţe
A1		14.500	Sector cadastral:10 Teren neimprejmuit;

B. Partea II. Proprietari şi acte

Inscrieri privitoare la dreptul de proprietate şi alte drepturi reale		Referinţe
/		
Act Administrativ nr. 1504, din 09/05/2025 emis de PRIMARIA NEGRASI;		
B1	Inscrierea posesiei, drept de PROPRIETATE, dobandit prin Lege, cota actuala 1/1, cota initiala 1/1	A1
	1) **NEIDENTIFICAT NEIDENTIFICAT**	
Act Normativ nr. 7, din 13/03/1996 emis de PARLAMENTUL ROMÂNIEI (art.13);		
B2	Se notează mentiunea de proprietar neidentificat	A1

C. Partea III. SARCINI .

Inscrieri privind dezmembramintele dreptului de proprietate, drepturi reale de garanţie şi sarcini	Referinţe
NU SUNT	

Document care conține date cu caracter personal, protejat de prevederile Regulamentului (UE) nr. 679/2016 și Legii 190/2018

Anexa Nr. 1 La Partea I

Teren

Nr cadastral	Suprafaţa (mp)*	Observaţii / Referinţe
	14.500	

* Suprafaţa este determinată in planul de proiecţie Stereo 70.

DETALII LINIARE IMOBIL

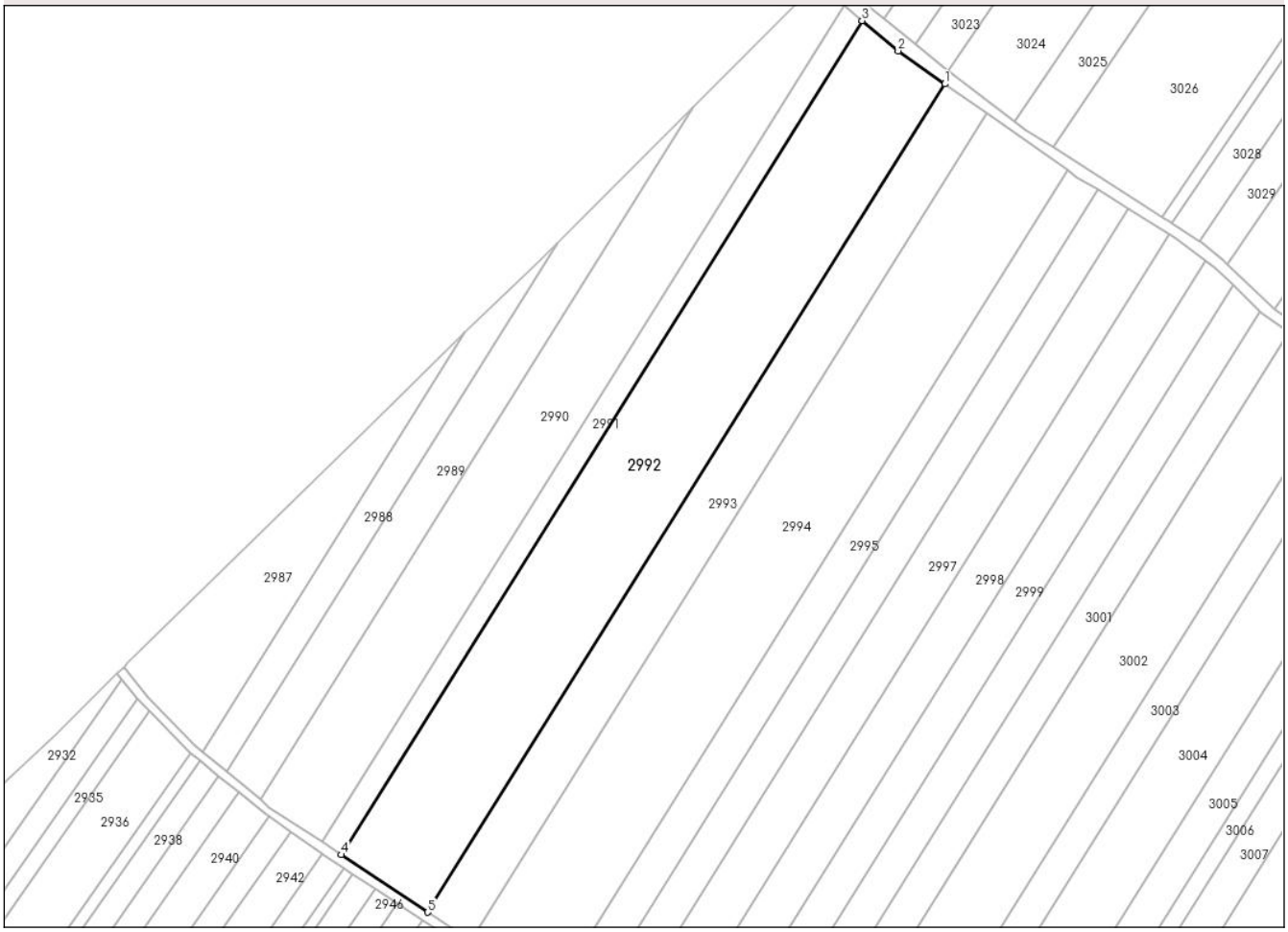

Date referitoare la teren

Crt	Categorie folosință	Intra vilan	Suprafaţa (mp)	Tarla	Parcelă	Nr. topo	Observaţii / Referinţe
1	arabil	NU	14.500	47	931	-	

Lungime Segmente
1) Valorile lungimilor segmentelor sunt obţinute din proiecţie în plan.

Punct început	X / Y	Punct sfârşit	X / Y	Lungime segment (** (m)
1	505.187,64 346.918,603	2	505.169,932 346.931,079	21.662
2	505.169,932 346.931,079	3	505.156,317 346.942,457	17.743
3	505.156,317 346.942,457	4	504.959,376 346.627,398	371.548
4	504.959,376 346.627,398	5	504.992,065 346.605,729	39.219
5	504.992,065 346.605,729	1	505.187,64 346.918,603	368.971

Document care conține date cu caracter personal, protejat de prevederile Regulamentului (UE) nr. 679/2016 și Legii 190/2018

** Lungimile segmentelor sunt determinate în planul de proiecţie Stereo 70 şi sunt rotunjite la 1 milimetru.
*** Distanţa dintre puncte este formată din segmente cumulate ce sunt mai mici decât valoarea 1 milimetru.

Document care conține date cu caracter personal, protejat de prevederile Regulamentului (UE) nr. 679/2016 și Legii 190/2018

DATE DESPRE IMOBILUL NR. 2993

Oficiul de Cadastru şi Publicitate Imobiliară ARGES
Biroul de Cadastru şi Publicitate Imobiliară Costesti

A. Partea I. Descrierea imobilului

TEREN Extravilan

Adresa: Jud. Arges

Nr. Crt	Nr cadastral Nr. topografic	Suprafaţa* (mp)	Observaţii / Referinţe
A1		7.200	Sector cadastral:10 Teren neimprejmuit;

B. Partea II. Proprietari şi acte

Inscrieri privitoare la dreptul de proprietate şi alte drepturi reale		Referinţe
/		
Act Administrativ nr. 106401, din 14/12/1998 emis de CJPSDPAT ARGES;		
B1	Intabulare, drept de PROPRIETATE, dobandit prin Reconstituire, cota actuala 1/1, cota initiala 1/1	A1
	1) **BÎRLOGEANU S ALEXANDRU**, lipsă CNP	

C. Partea III. SARCINI .

Inscrieri privind dezmembramintele dreptului de proprietate, drepturi reale de garanţie şi sarcini	Referinţe
NU SUNT	

Anexa Nr. 1 La Partea I

Teren

Nr cadastral	Suprafaţa (mp)*	Observaţii / Referinţe
	7.200	

* Suprafaţa este determinată in planul de proiecţie Stereo 70.

DETALII LINIARE IMOBIL

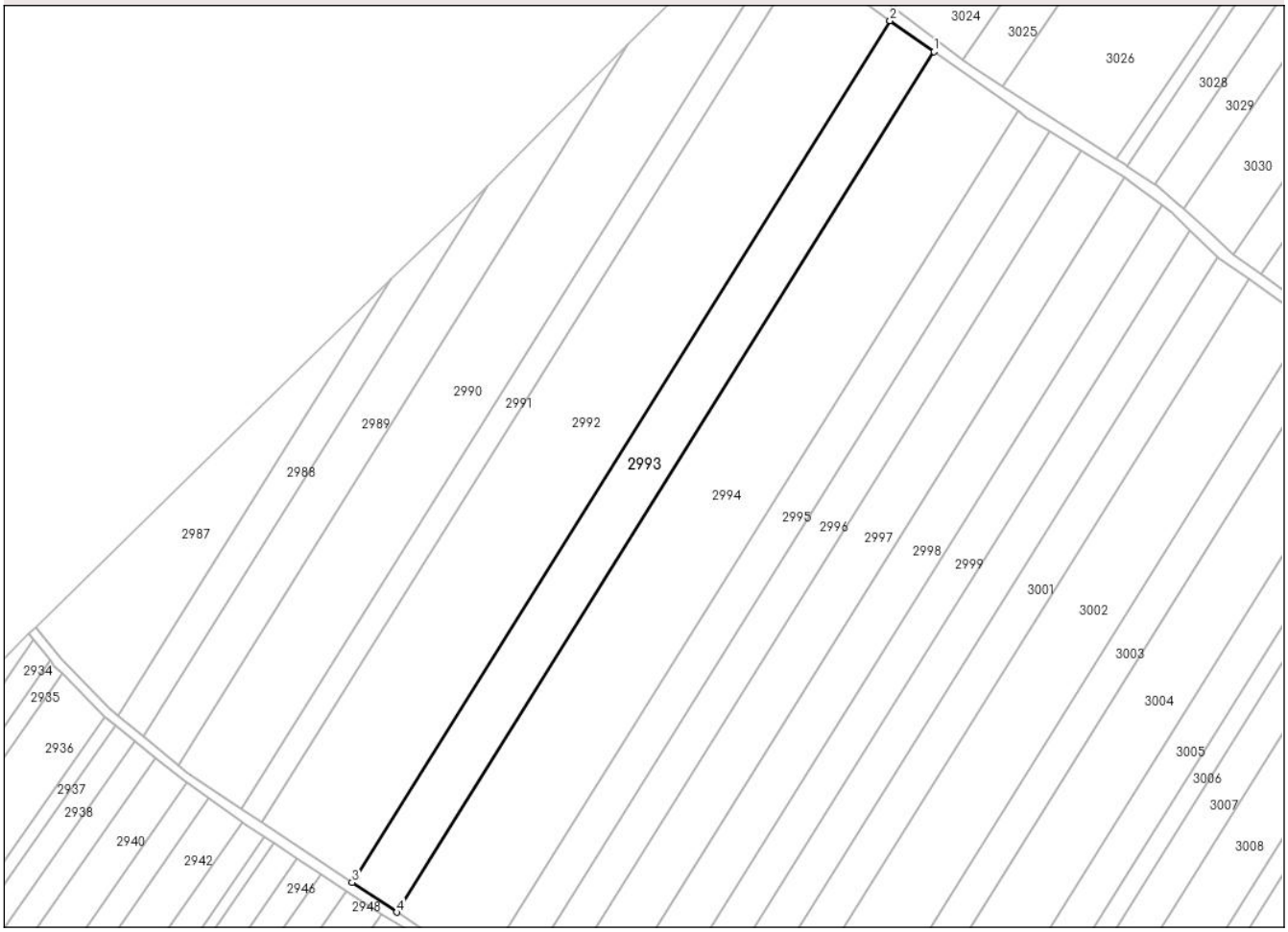

Date referitoare la teren

Crt	Categorie folosință	Intra vilan	Suprafaţa (mp)	Tarla	Parcelă	Nr. topo	Observaţii / Referinţe
1	arabil	NU	7.200	47	931	-	

Lungime Segmente
1) Valorile lungimilor segmentelor sunt obţinute din proiecţie în plan.

Punct început	X / Y	Punct sfârşit	X / Y	Lungime segment (** (m)
1	505.203,629 346.907,339	2	505.187,64 346.918,603	19.558
2	505.187,64 346.918,603	3	504.992,065 346.605,729	368.971
3	504.992,065 346.605,729	4	505.008,348 346.594,936	19.535
4	505.008,348 346.594,936	1	505.203,629 346.907,339	368.416

**** Lungimile segmentelor sunt determinate în planul de proiecţie Stereo 70 şi sunt rotunjite la 1 milimetru.**

Document care conține date cu caracter personal, protejat de prevederile Regulamentului (UE) nr. 679/2016 și Legii 190/2018

***** Distanţa dintre puncte este formată din segmente cumulate ce sunt mai mici decât valoarea 1 milimetru.**

DATE DESPRE IMOBILUL NR. 2994

Oficiul de Cadastru şi Publicitate Imobiliară ARGES
Biroul de Cadastru şi Publicitate Imobiliară Costesti

A. Partea I. Descrierea imobilului

TEREN Extravilan

Adresa: Jud. Arges

Nr. Crt	Nr cadastral Nr. topografic	Suprafaţa* (mp)	Observaţii / Referinţe
A1		13.666	Sector cadastral:10 Teren neimprejmuit;

B. Partea II. Proprietari şi acte

Inscrieri privitoare la dreptul de proprietate şi alte drepturi reale		Referinţe
/		
Act Administrativ nr. 1504, din 09/05/2025 emis de PRIMARIA NEGRASI;		
B1	Inscrierea posesiei, drept de PROPRIETATE, dobandit prin Lege, cota actuala 1/1, cota initiala 1/1	A1
	1) **NEIDENTIFICAT NEIDENTIFICAT**	
Act Normativ nr. 7, din 13/03/1996 emis de PARLAMENTUL ROMÂNIEI (art.13);		
B2	Se notează mentiunea de proprietar neidentificat	A1

C. Partea III. SARCINI .

Inscrieri privind dezmembramintele dreptului de proprietate, drepturi reale de garanţie şi sarcini	Referinţe
NU SUNT	

Document care conține date cu caracter personal, protejat de prevederile Regulamentului (UE) nr. 679/2016 și Legii 190/2018

Anexa Nr. 1 La Partea I

Teren

Nr cadastral	Suprafaţa (mp)*	Observaţii / Referinţe
	13.666	

* Suprafaţa este determinată in planul de proiecţie Stereo 70.

DETALII LINIARE IMOBIL

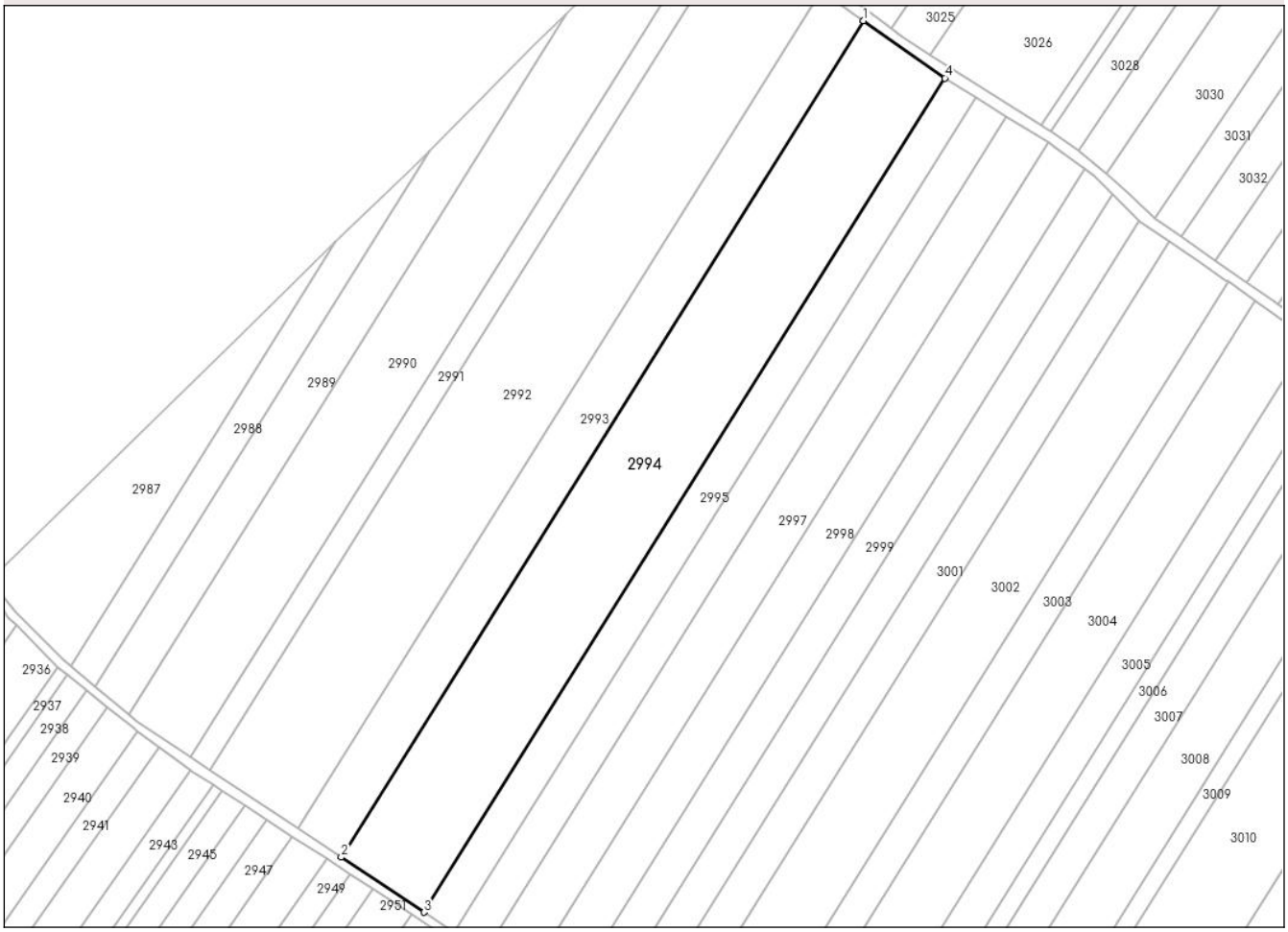

Date referitoare la teren

Crt	Categorie folosință	Intra vilan	Suprafaţa (mp)	Tarla	Parcelă	Nr. topo	Observaţii / Referinţe
1	arabil	NU	13.666	47	931	-	

Lungime Segmente

1) Valorile lungimilor segmentelor sunt obţinute din proiecţie în plan.

Punct început	X / Y	Punct sfârşit	X / Y	Lungime segment (** (m)
1	505.203,629 346.907,339	2	505.008,348 346.594,936	368.416
2	505.008,348 346.594,936	3	505.039,322 346.574,405	37.161
3	505.039,322 346.574,405	4	505.234,042 346.885,911	367.358
4	505.234,042 346.885,911	1	505.203,629 346.907,339	37.204

**** Lungimile segmentelor sunt determinate în planul de proiecţie Stereo 70 şi sunt rotunjite la 1 milimetru.**

Document care conține date cu caracter personal, protejat de prevederile Regulamentului (UE) nr. 679/2016 și Legii 190/2018

***** Distanţa dintre puncte este formată din segmente cumulate ce sunt mai mici decât valoarea 1 milimetru.**

DATE DESPRE IMOBILUL NR. 2995

Oficiul de Cadastru şi Publicitate Imobiliară ARGES
Biroul de Cadastru şi Publicitate Imobiliară Costesti

A. Partea I. Descrierea imobilului

TEREN Extravilan

Adresa: Jud. Arges

Nr. Crt	Nr cadastral Nr. topografic	Suprafaţa* (mp)	Observaţii / Referinţe
A1		5.000	Sector cadastral:10 Teren neimprejmuit;

B. Partea II. Proprietari şi acte

Inscrieri privitoare la dreptul de proprietate şi alte drepturi reale		Referinţe
/		
Act Administrativ nr. 114524, din 20/02/2002 emis de CJPSDPAT ARGEŞ;		
B1	Intabulare, drept de PROPRIETATE, dobandit prin Reconstituire, cota actuala 1/1, cota initiala 1/1	A1
	1) **CIOBANU V MARIA** 2) **GIUREA V FLOAREA**, lipsă CNP	

C. Partea III. SARCINI .

Inscrieri privind dezmembramintele dreptului de proprietate, drepturi reale de garanţie şi sarcini	Referinţe
NU SUNT	

Document care conține date cu caracter personal, protejat de prevederile Regulamentului (UE) nr. 679/2016 și Legii 190/2018

Anexa Nr. 1 La Partea I

Teren

Nr cadastral	Suprafaţa (mp)*	Observaţii / Referinţe
	5.000	

* Suprafaţa este determinată in planul de proiecţie Stereo 70.

DETALII LINIARE IMOBIL

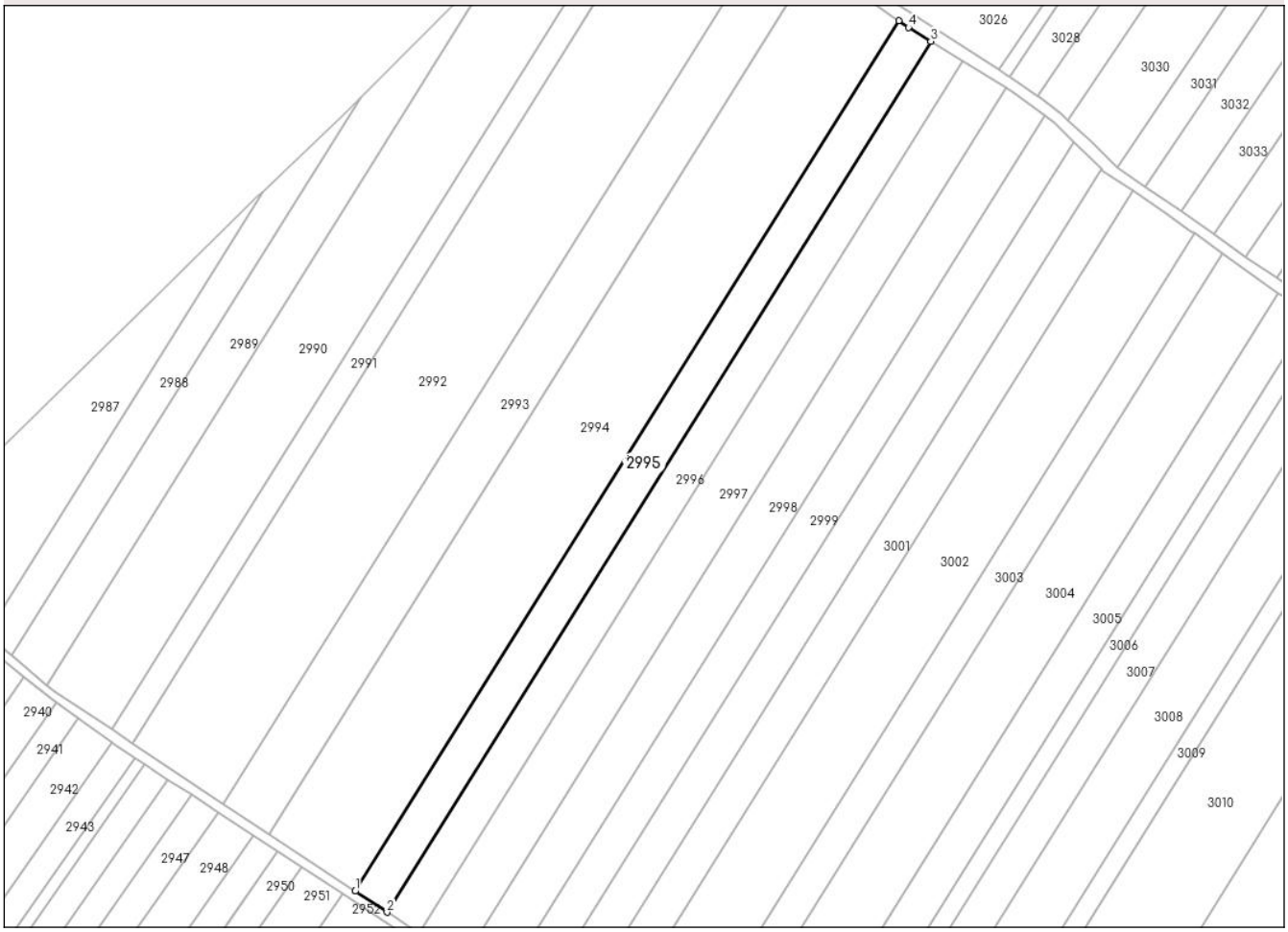

Date referitoare la teren

Crt	Categorie folosință	Intra vilan	Suprafaţa (mp)	Tarla	Parcelă	Nr. topo	Observaţii / Referinţe
1	arabil	NU	5.000	47	931	-	

Lungime Segmente
1) Valorile lungimilor segmentelor sunt obţinute din proiecţie în plan.

Punct început	X / Y	Punct sfârşit	X / Y	Lungime segment (** (m)
1	505.039,322 346.574,405	2	505.050,671 346.566,882	13.616
2	505.050,671 346.566,882	3	505.245,491 346.878,549	367.547
3	505.245,491 346.878,549	4	505.237,507 346.883,47	9.379
4	505.237,507 346.883,47	5	505.234,042 346.885,911	4.238
5	505.234,042 346.885,911	1	505.039,322 346.574,405	367.358

Document care conține date cu caracter personal, protejat de prevederile Regulamentului (UE) nr. 679/2016 și Legii 190/2018

** Lungimile segmentelor sunt determinate în planul de proiecţie Stereo 70 şi sunt rotunjite la 1 milimetru.
*** Distanţa dintre puncte este formată din segmente cumulate ce sunt mai mici decât valoarea 1 milimetru.

DATE DESPRE IMOBILUL NR. 2996

Oficiul de Cadastru şi Publicitate Imobiliară ARGES
Biroul de Cadastru şi Publicitate Imobiliară Costesti

A. Partea I. Descrierea imobilului

TEREN Extravilan

Adresa: Jud. Arges

Nr. Crt	Nr cadastral Nr. topografic	Suprafaţa* (mp)	Observaţii / Referinţe
A1	81954	5.000	Sector cadastral:10 Teren neimprejmuit;

B. Partea II. Proprietari şi acte

Inscrieri privitoare la dreptul de proprietate şi alte drepturi reale		Referinţe
17972 / 25/08/2022		
Act Notarial nr. 4291, din 22/08/2022 emis de DANCIU NARCIS VIOREL;		
B3	Intabulare, drept de PROPRIETATE, bun comun, dobandit prin Conventie, cota actuala 1/1, cota initiala 1/1	A1
	1) **VOICU GEORGETA DANIELA**, casatorita cu 2) **VOICU FLORIN**	

C. Partea III. SARCINI

Inscrieri privind dezmembramintele dreptului de proprietate, drepturi reale de garanţie şi sarcini		Referinţe
27451 / 06/10/2023		
Act Notarial nr. 1140, din 04/10/2023 emis de VASILIU CEZAR MIHAI;		
C1	Intabulare, drept de IPOTECA, Valoare:454850 RON, plus celelalte obligatii de plata aferente creditului	A1
	1) **AGRICOVER CREDIT IFN SA**, CIF:22940237	

Document care conține date cu caracter personal, protejat de prevederile Regulamentului (UE) nr. 679/2016 și Legii 190/2018

Anexa Nr. 1 La Partea I

Teren

Nr cadastral	Suprafaţa (mp)*	Observaţii / Referinţe
81954	5.000	

* Suprafaţa este determinată in planul de proiecţie Stereo 70.

DETALII LINIARE IMOBIL

Date referitoare la teren

Crt	Categorie folosință	Intra vilan	Suprafaţa (mp)	Tarla	Parcelă	Nr. topo	Observaţii / Referinţe
1	arabil	NU	5.000	47	931	-	

Lungime Segmente
1) Valorile lungimilor segmentelor sunt obţinute din proiecţie în plan.

Punct început	X / Y	Punct sfârşit	X / Y	Lungime segment (** (m)
1	505.050,671 346.566,882	2	505.062,007 346.559,368	13.6
2	505.062,007 346.559,368	3	505.257,065 346.871,416	367.997
3	505.257,065 346.871,416	4	505.245,491 346.878,549	13.595
4	505.245,491 346.878,549	1	505.050,671 346.566,882	367.547

**** Lungimile segmentelor sunt determinate în planul de proiecţie Stereo 70 şi sunt rotunjite la 1 milimetru.**

Document care conține date cu caracter personal, protejat de prevederile Regulamentului (UE) nr. 679/2016 și Legii 190/2018

***** Distanţa dintre puncte este formată din segmente cumulate ce sunt mai mici decât valoarea 1 milimetru.**

DATE DESPRE IMOBILUL NR. 2997

Oficiul de Cadastru şi Publicitate Imobiliară ARGES
Biroul de Cadastru şi Publicitate Imobiliară Costesti

A. Partea I. Descrierea imobilului

TEREN Extravilan

Adresa: Jud. Arges

Nr. Crt	Nr cadastral Nr. topografic	Suprafaţa* (mp)	Observaţii / Referinţe
A1	81091	6.760	Sector cadastral:10 Teren neimprejmuit;

B. Partea II. Proprietari şi acte

Inscrieri privitoare la dreptul de proprietate şi alte drepturi reale		Referinţe
464 / 14/01/2021		
Act Notarial nr. 142, din 12/01/2021 emis de Danciu Ilie;		
B2	Intabulare, drept de PROPRIETATE, bun comun, dobandit prin Conventie, cota actuala 1/1, cota initiala 1/1	A1
	1) **VOICU GEORGETA DANIELA**, casatorita cu 2) **VOICU FLORIN**	

C. Partea III. SARCINI

Inscrieri privind dezmembramintele dreptului de proprietate, drepturi reale de garanţie şi sarcini		Referinţe
27378 / 05/10/2023		
Act Notarial nr. 1140, din 04/10/2023 emis de VASILIU CEZAR MIHAI;		
C1	Intabulare, drept de IPOTECA, Valoare:454850 RONplus celelalte obligatii de plata aferente creditului	A1
	1) **AGRICOVER CREDIT IFN S.A.**, CIF:22940237	

Document care conține date cu caracter personal, protejat de prevederile Regulamentului (UE) nr. 679/2016 și Legii 190/2018

Anexa Nr. 1 La Partea I

Teren

Nr cadastral	Suprafaţa (mp)*	Observaţii / Referinţe
81091	6.760	

* Suprafaţa este determinată in planul de proiecţie Stereo 70.

DETALII LINIARE IMOBIL

Date referitoare la teren

Crt	Categorie folosință	Intra vilan	Suprafaţa (mp)	Tarla	Parcelă	Nr. topo	Observaţii / Referinţe
1	arabil	NU	6.760	47	931	-	

Lungime Segmente
1) Valorile lungimilor segmentelor sunt obţinute din proiecţie în plan.

Punct început	X / Y	Punct sfârşit	X / Y	Lungime segment (** (m)
1	505.062,007 346.559,368	2	505.077,311 346.549,224	18.361
2	505.077,311 346.549,224	3	505.272,691 346.861,786	368.603
3	505.272,691 346.861,786	4	505.257,065 346.871,416	18.355
4	505.257,065 346.871,416	1	505.062,007 346.559,368	367.997

**** Lungimile segmentelor sunt determinate în planul de proiecţie Stereo 70 şi sunt rotunjite la 1 milimetru.**

Document care conține date cu caracter personal, protejat de prevederile Regulamentului (UE) nr. 679/2016 și Legii 190/2018

***** Distanţa dintre puncte este formată din segmente cumulate ce sunt mai mici decât valoarea 1 milimetru.**

DATE DESPRE IMOBILUL NR. 2998

Oficiul de Cadastru şi Publicitate Imobiliară ARGES
Biroul de Cadastru şi Publicitate Imobiliară Costesti

A. Partea I. Descrierea imobilului

TEREN Extravilan

Adresa: Jud. Arges

Nr. Crt	Nr cadastral Nr. topografic	Suprafaţa* (mp)	Observaţii / Referinţe
A1		6.200	Sector cadastral:10 Teren neimprejmuit;

B. Partea II. Proprietari şi acte

Inscrieri privitoare la dreptul de proprietate şi alte drepturi reale		Referinţe
/		
Act Administrativ nr. 114524, din 20/02/2002 emis de CJPSDPAT ARGEŞ;		
B1	Intabulare, drept de PROPRIETATE, dobandit prin Reconstituire, cota actuala 1/1, cota initiala 1/1	A1
	1) **CIOBANU V MARIA** 2) **GIUREA V FLOAREA**, lipsă CNP	

C. Partea III. SARCINI .

Inscrieri privind dezmembramintele dreptului de proprietate, drepturi reale de garanţie şi sarcini	Referinţe
NU SUNT	

Document care conține date cu caracter personal, protejat de prevederile Regulamentului (UE) nr. 679/2016 și Legii 190/2018

Anexa Nr. 1 La Partea I

Teren

Nr cadastral	Suprafaţa (mp)*	Observaţii / Referinţe
	6.200	

* Suprafaţa este determinată in planul de proiecţie Stereo 70.

DETALII LINIARE IMOBIL

Date referitoare la teren

Crt	Categorie folosință	Intra vilan	Suprafaţa (mp)	Tarla	Parcelă	Nr. topo	Observaţii / Referinţe
1	arabil	NU	6.200	47	931	-	

Lungime Segmente
1) Valorile lungimilor segmentelor sunt obţinute din proiecţie în plan.

Punct început	X / Y	Punct sfârşit	X / Y	Lungime segment (** (m)
1	505.077,311 346.549,224	2	505.091,239 346.539,757	16.841
2	505.091,239 346.539,757	3	505.286,308 346.851,822	368.017
3	505.286,308 346.851,822	4	505.275,23 346.860,221	13.902
4	505.275,23 346.860,221	5	505.272,691 346.861,786	2.983
5	505.272,691 346.861,786	1	505.077,311 346.549,224	368.603

Document care conține date cu caracter personal, protejat de prevederile Regulamentului (UE) nr. 679/2016 și Legii 190/2018

** Lungimile segmentelor sunt determinate în planul de proiecţie Stereo 70 şi sunt rotunjite la 1 milimetru.
*** Distanţa dintre puncte este formată din segmente cumulate ce sunt mai mici decât valoarea 1 milimetru.

DATE DESPRE IMOBILUL NR. 2999

Oficiul de Cadastru şi Publicitate Imobiliară ARGES
Biroul de Cadastru şi Publicitate Imobiliară Costesti

A. Partea I. Descrierea imobilului

TEREN Extravilan

Adresa: Jud. Arges

Nr. Crt	Nr cadastral Nr. topografic	Suprafaţa* (mp)	Observaţii / Referinţe
A1		5.000	Sector cadastral:10 Teren neimprejmuit;

B. Partea II. Proprietari şi acte

Inscrieri privitoare la dreptul de proprietate şi alte drepturi reale		Referinţe
/		
Act Notarial nr. 601, din 29/12/2023 emis de BIN CARMEN GRECU;		
B1	Intabulare, drept de PROPRIETATEbun propriu , dobandit prin Succesiune, cota actuala 1/2, cota initiala 1/2	A1
	1) **MARINESCU VERONICA**	
B2	Intabulare, drept de PROPRIETATEbun propriu , dobandit prin Succesiune, cota actuala 1/2, cota initiala 1/2	A1
	1) **PREDESCU IOANA**	

C. Partea III. SARCINI .

Inscrieri privind dezmembramintele dreptului de proprietate, drepturi reale de garanţie şi sarcini	Referinţe
NU SUNT	

Document care conține date cu caracter personal, protejat de prevederile Regulamentului (UE) nr. 679/2016 și Legii 190/2018

Anexa Nr. 1 La Partea I

Teren

Nr cadastral	Suprafaţa (mp)*	Observaţii / Referinţe
	5.000	

* Suprafaţa este determinată in planul de proiecţie Stereo 70.

DETALII LINIARE IMOBIL

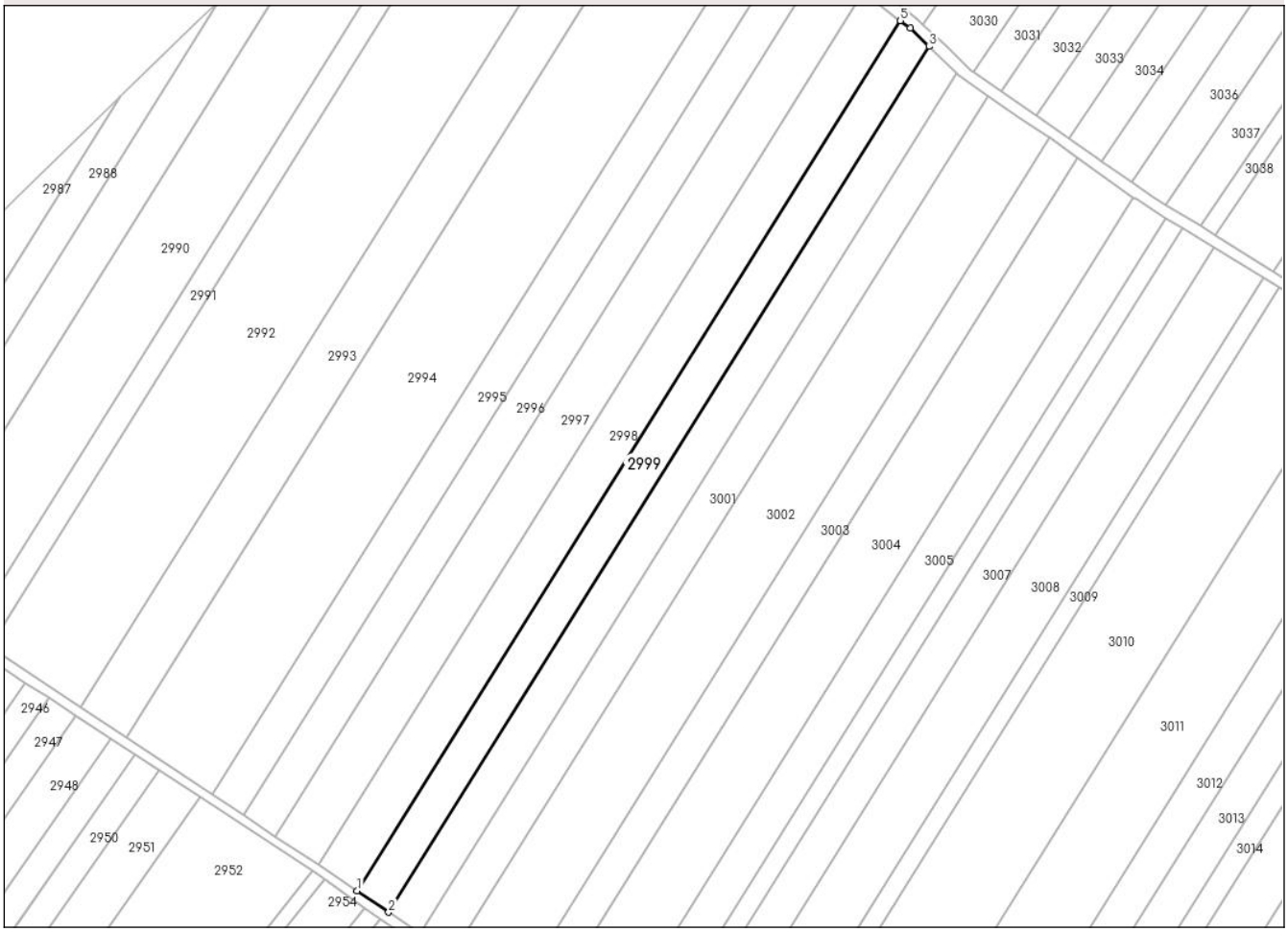

Date referitoare la teren

Crt	Categorie folosință	Intra vilan	Suprafaţa (mp)	Tarla	Parcelă	Nr. topo	Observaţii / Referinţe
1	arabil	NU	5.000	47	931	-	

Lungime Segmente
1) Valorile lungimilor segmentelor sunt obţinute din proiecţie în plan.

Punct început	X / Y	Punct sfârşit	X / Y	Lungime segment (** (m)
1	505.091,239 346.539,757	2	505.102,504 346.532,095	13.624
2	505.102,504 346.532,095	3	505.296,589 346.842,586	366.161
3	505.296,589 346.842,586	4	505.289,798 346.849,176	9.463
4	505.289,798 346.849,176	5	505.286,308 346.851,822	4.38
5	505.286,308 346.851,822	1	505.091,239 346.539,757	368.017

Document care conține date cu caracter personal, protejat de prevederile Regulamentului (UE) nr. 679/2016 și Legii 190/2018

** Lungimile segmentelor sunt determinate în planul de proiecţie Stereo 70 şi sunt rotunjite la 1 milimetru.
*** Distanţa dintre puncte este formată din segmente cumulate ce sunt mai mici decât valoarea 1 milimetru.

DATE DESPRE IMOBILUL NR. 3000

Oficiul de Cadastru şi Publicitate Imobiliară ARGES
Biroul de Cadastru şi Publicitate Imobiliară Costesti

A. Partea I. Descrierea imobilului

TEREN Extravilan

Adresa: Jud. Arges

Nr. Crt	Nr cadastral Nr. topografic	Suprafaţa* (mp)	Observaţii / Referinţe
A1		5.000	Sector cadastral:10 Teren neimprejmuit;

B. Partea II. Proprietari şi acte

Inscrieri privitoare la dreptul de proprietate şi alte drepturi reale		Referinţe
/		
Act Administrativ nr. 42560, din 11/05/1994 emis de CJPSDPAT ARGES;		
B1	Intabulare, drept de PROPRIETATE, dobandit prin Reconstituire, cota actuala 1/1, cota initiala 1/1	A1
	1) **OPREA R STELIAN**, lipsă CNP	

C. Partea III. SARCINI .

Inscrieri privind dezmembramintele dreptului de proprietate, drepturi reale de garanţie şi sarcini	Referinţe
NU SUNT	

Document care conține date cu caracter personal, protejat de prevederile Regulamentului (UE) nr. 679/2016 și Legii 190/2018

Anexa Nr. 1 La Partea I

Teren

Nr cadastral	Suprafaţa (mp)*	Observaţii / Referinţe
	5.000	

* Suprafaţa este determinată in planul de proiecţie Stereo 70.

DETALII LINIARE IMOBIL

Date referitoare la teren

Crt	Categorie folosință	Intra vilan	Suprafaţa (mp)	Tarla	Parcelă	Nr. topo	Observaţii / Referinţe
1	arabil	NU	5.000	47	931	-	În act se regăsește P967

Lungime Segmente

1) Valorile lungimilor segmentelor sunt obţinute din proiecţie în plan.

Punct început	X / Y	Punct sfârşit	X / Y	Lungime segment (** (m)
1	505.102,504 346.532,095	2	505.113,805 346.524,328	13.713
2	505.113,805 346.524,328	3	505.306,645 346.832,828	363.812
3	505.306,645 346.832,828	4	505.296,589 346.842,586	14.012
4	505.296,589 346.842,586	1	505.102,504 346.532,095	366.161

**** Lungimile segmentelor sunt determinate în planul de proiecţie Stereo 70 şi sunt rotunjite la 1 milimetru.**

Document care conține date cu caracter personal, protejat de prevederile Regulamentului (UE) nr. 679/2016 și Legii 190/2018

***** Distanţa dintre puncte este formată din segmente cumulate ce sunt mai mici decât valoarea 1 milimetru.**

DATE DESPRE IMOBILUL NR. 3001

Oficiul de Cadastru şi Publicitate Imobiliară ARGES
Biroul de Cadastru şi Publicitate Imobiliară Costesti

A. Partea I. Descrierea imobilului

TEREN Extravilan

Adresa: Jud. Arges

Nr. Crt	Nr cadastral Nr. topografic	Suprafaţa* (mp)	Observaţii / Referinţe
A1		5.000	Sector cadastral:10 Teren neimprejmuit;

B. Partea II. Proprietari şi acte

Inscrieri privitoare la dreptul de proprietate şi alte drepturi reale		Referinţe
/		
Act Administrativ nr. 131646, din 06/01/2005 emis de CJPSDPAT ARGEŞ (Certificat de deces nr.42 din data 06.08.2005, eliberat de Primaria Comunei Negraşi);		
B1	Intabulare, drept de PROPRIETATE, dobandit prin Reconstituire, cota actuala 1/1, cota initiala 1/1	A1
	1) **COFESCU A STELIAN** DEFUNCT:Da	

C. Partea III. SARCINI .

Inscrieri privind dezmembramintele dreptului de proprietate, drepturi reale de garanţie şi sarcini	Referinţe
NU SUNT	

Document care conține date cu caracter personal, protejat de prevederile Regulamentului (UE) nr. 679/2016 și Legii 190/2018

Anexa Nr. 1 La Partea I

Teren

Nr cadastral	Suprafaţa (mp)*	Observaţii / Referinţe
	5.000	

* Suprafaţa este determinată in planul de proiecţie Stereo 70.

DETALII LINIARE IMOBIL

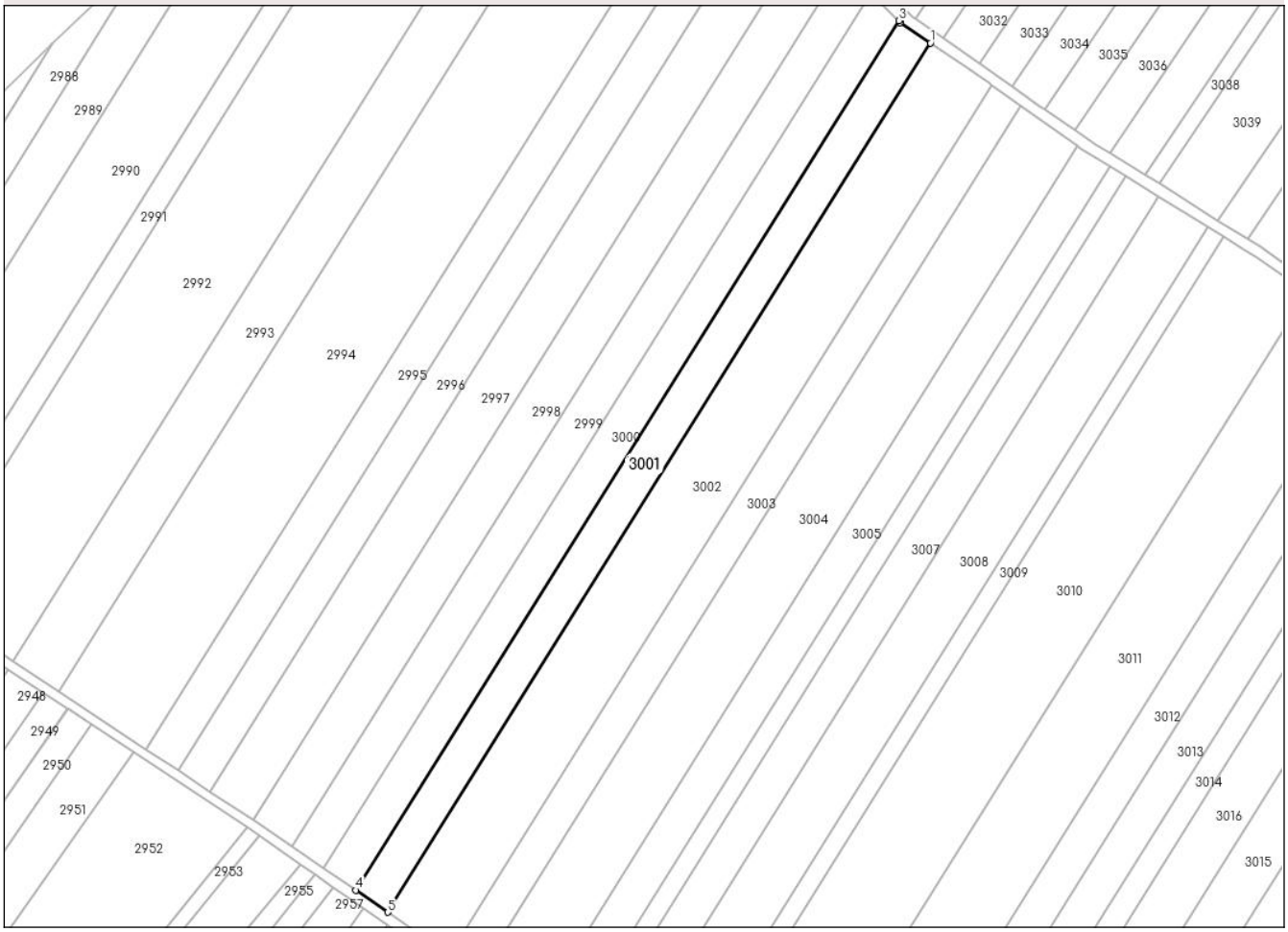

Date referitoare la teren

Crt	Categorie folosință	Intra vilan	Suprafaţa (mp)	Tarla	Parcelă	Nr. topo	Observaţii / Referinţe
1	arabil	NU	5.000	47	931	-	În act se regăsește T1,P6

Lungime Segmente
1) Valorile lungimilor segmentelor sunt obţinute din proiecţie în plan.

Punct început	X / Y	Punct sfârşit	X / Y	Lungime segment (** (m)
1	505.317,922 346.824,931	2	505.307,25 346.832,241	12.936
2	505.307,25 346.832,241	3	505.306,645 346.832,828	0.843
3	505.306,645 346.832,828	4	505.113,805 346.524,328	363.812
4	505.113,805 346.524,328	5	505.125,139 346.516,523	13.761
5	505.125,139 346.516,523	1	505.317,922 346.824,931	363.704

Document care conține date cu caracter personal, protejat de prevederile Regulamentului (UE) nr. 679/2016 și Legii 190/2018

** Lungimile segmentelor sunt determinate în planul de proiecţie Stereo 70 şi sunt rotunjite la 1 milimetru.
*** Distanţa dintre puncte este formată din segmente cumulate ce sunt mai mici decât valoarea 1 milimetru.

DATE DESPRE IMOBILUL NR. 3002

Oficiul de Cadastru şi Publicitate Imobiliară ARGES
Biroul de Cadastru şi Publicitate Imobiliară Costesti

A. Partea I. Descrierea imobilului

TEREN Extravilan

Adresa: Jud. Arges

Nr. Crt	Nr cadastral Nr. topografic	Suprafaţa* (mp)	Observaţii / Referinţe
A1		9.676	Sector cadastral:10 Teren neimprejmuit;

B. Partea II. Proprietari şi acte

Inscrieri privitoare la dreptul de proprietate şi alte drepturi reale		Referinţe
/		
Act Administrativ nr. 1504, din 09/05/2025 emis de PRIMARIA NEGRASI;		
B1	Inscrierea posesiei, drept de PROPRIETATE, dobandit prin Lege, cota actuala 1/1, cota initiala 1/1	A1
	1) **NEIDENTIFICAT NEIDENTIFICAT**	
Act Normativ nr. 7, din 13/03/1996 emis de PARLAMENTUL ROMÂNIEI (art.13);		
B2	Se notează mentiunea de proprietar neidentificat	A1

C. Partea III. SARCINI .

Inscrieri privind dezmembramintele dreptului de proprietate, drepturi reale de garanţie şi sarcini	Referinţe
NU SUNT	

Document care conține date cu caracter personal, protejat de prevederile Regulamentului (UE) nr. 679/2016 și Legii 190/2018

Anexa Nr. 1 La Partea I

Teren

Nr cadastral	Suprafaţa (mp)*	Observaţii / Referinţe
	9.676	

* Suprafaţa este determinată in planul de proiecţie Stereo 70.

DETALII LINIARE IMOBIL

Date referitoare la teren

Crt	Categorie folosință	Intra vilan	Suprafaţa (mp)	Tarla	Parcelă	Nr. topo	Observaţii / Referinţe
1	arabil	NU	9.676	47	931	-	

Lungime Segmente
1) Valorile lungimilor segmentelor sunt obţinute din proiecţie în plan.

Punct început	X / Y	Punct sfârşit	X / Y	Lungime segment (** (m)
1	505.339,875 346.809,865	2	505.338,824 346.810,613	1.29
2	505.338,824 346.810,613	3	505.329,273 346.817,156	11.577
3	505.329,273 346.817,156	4	505.317,922 346.824,931	13.758
4	505.317,922 346.824,931	5	505.125,139 346.516,523	363.704
5	505.125,139 346.516,523	6	505.136,472 346.508,719	13.76

Document care conține date cu caracter personal, protejat de prevederile Regulamentului (UE) nr. 679/2016 și Legii 190/2018

Punct început	X / Y	Punct sfârşit	X / Y	Lungime segment (** (m)
6	505.136,472 346.508,719	7	505.145,469 346.502,523	10.924
7	505.145,469 346.502,523	8	505.146,976 346.501,272	1.959
8	505.146,976 346.501,272	1	505.339,875 346.809,865	363.923

** Lungimile segmentelor sunt determinate în planul de proiecţie Stereo 70 şi sunt rotunjite la 1 milimetru.
*** Distanţa dintre puncte este formată din segmente cumulate ce sunt mai mici decât valoarea 1 milimetru.

DATE DESPRE IMOBILUL NR. 3003

Oficiul de Cadastru şi Publicitate Imobiliară ARGES
Biroul de Cadastru şi Publicitate Imobiliară Costesti

A. Partea I. Descrierea imobilului

TEREN Extravilan

Adresa: Jud. Arges

Nr. Crt	Nr cadastral Nr. topografic	Suprafaţa* (mp)	Observaţii / Referinţe
A1		4.500	Sector cadastral:10 Teren neimprejmuit;

B. Partea II. Proprietari şi acte

Inscrieri privitoare la dreptul de proprietate şi alte drepturi reale		Referinţe
/		
Hotarare Judecatoreasca nr. 1534, din 25/10/2002 emis de TRIBUNALUL ARGEȘ-SECTIA CIVILA (Act administrativ nr.93891/03.02.1997 emis de CJPSDPAT ARGEȘ);		
B1	Intabulare, drept de PROPRIETATEbun propriu , dobandit prin Iesire Din Indiviziune, cota actuala 1/1, cota initiala 1/1	A1
	1) **NEACȘU AURELIA**	

C. Partea III. SARCINI .

Inscrieri privind dezmembramintele dreptului de proprietate, drepturi reale de garanţie şi sarcini	Referinţe
NU SUNT	

Anexa Nr. 1 La Partea I

Teren

Nr cadastral	Suprafaţa (mp)*	Observaţii / Referinţe
	4.500	

* Suprafaţa este determinată in planul de proiecţie Stereo 70.

DETALII LINIARE IMOBIL

Date referitoare la teren

Crt	Categorie folosință	Intra vilan	Suprafaţa (mp)	Tarla	Parcelă	Nr. topo	Observaţii / Referinţe
1	arabil	NU	4.500	47	931	-	În act se regăsește T5,P52

Lungime Segmente

1) Valorile lungimilor segmentelor sunt obţinute din proiecţie în plan.

Punct început	X / Y	Punct sfârşit	X / Y	Lungime segment (** (m)
1	505.146,976 346.501,272	2	505.156,565 346.493,313	12.462
2	505.156,565 346.493,313	3	505.349,949 346.802,682	364.838
3	505.349,949 346.802,682	4	505.339,875 346.809,865	12.373
4	505.339,875 346.809,865	1	505.146,976 346.501,272	363.923

**** Lungimile segmentelor sunt determinate în planul de proiecţie Stereo 70 şi sunt rotunjite la 1 milimetru.**

Document care conține date cu caracter personal, protejat de prevederile Regulamentului (UE) nr. 679/2016 și Legii 190/2018

***** Distanţa dintre puncte este formată din segmente cumulate ce sunt mai mici decât valoarea 1 milimetru.**

DATE DESPRE IMOBILUL NR. 3004

Oficiul de Cadastru şi Publicitate Imobiliară ARGES
Biroul de Cadastru şi Publicitate Imobiliară Costesti

A. Partea I. Descrierea imobilului

TEREN Extravilan

Adresa: Jud. Arges

Nr. Crt	Nr cadastral Nr. topografic	Suprafaţa* (mp)	Observaţii / Referinţe
A1		9.000	Sector cadastral:10 Teren neimprejmuit;

B. Partea II. Proprietari şi acte

Inscrieri privitoare la dreptul de proprietate şi alte drepturi reale		Referinţe
/		
Act Administrativ nr. 106401, din 14/12/1998 emis de CJPSDPAT ARGES;		
B1	Intabulare, drept de PROPRIETATE, dobandit prin Reconstituire, cota actuala 1/1, cota initiala 1/1	A1
	1) **BÎRLOGEANU S ALEXANDRU**, lipsă CNP	

C. Partea III. SARCINI .

Inscrieri privind dezmembramintele dreptului de proprietate, drepturi reale de garanţie şi sarcini	Referinţe
NU SUNT	

Document care conține date cu caracter personal, protejat de prevederile Regulamentului (UE) nr. 679/2016 și Legii 190/2018

Anexa Nr. 1 La Partea I

Teren

Nr cadastral	Suprafaţa (mp)*	Observaţii / Referinţe
	9.000	

* Suprafaţa este determinată in planul de proiecţie Stereo 70.

DETALII LINIARE IMOBIL

Date referitoare la teren

Crt	Categorie folosință	Intra vilan	Suprafaţa (mp)	Tarla	Parcelă	Nr. topo	Observaţii / Referinţe
1	arabil	NU	9.000	47	931	-	

Lungime Segmente
1) Valorile lungimilor segmentelor sunt obţinute din proiecţie în plan.

Punct început	X / Y	Punct sfârşit	X / Y	Lungime segment (** (m)
1	505.156,565 346.493,313	2	505.172,725 346.479,898	21.003
2	505.172,725 346.479,898	3	505.175,994 346.477,965	3.798
3	505.175,994 346.477,965	4	505.370,024 346.788,369	366.058
4	505.370,024 346.788,369	5	505.349,949 346.802,682	24.655
5	505.349,949 346.802,682	1	505.156,565 346.493,313	364.838

Document care conține date cu caracter personal, protejat de prevederile Regulamentului (UE) nr. 679/2016 și Legii 190/2018

** Lungimile segmentelor sunt determinate în planul de proiecţie Stereo 70 şi sunt rotunjite la 1 milimetru.
*** Distanţa dintre puncte este formată din segmente cumulate ce sunt mai mici decât valoarea 1 milimetru.

Document care conține date cu caracter personal, protejat de prevederile Regulamentului (UE) nr. 679/2016 și Legii 190/2018

DATE DESPRE IMOBILUL NR. 3005

Oficiul de Cadastru şi Publicitate Imobiliară ARGES
Biroul de Cadastru şi Publicitate Imobiliară Costesti

A. Partea I. Descrierea imobilului

TEREN Extravilan

Adresa: Jud. Arges

Nr. Crt	Nr cadastral Nr. topografic	Suprafaţa* (mp)	Observaţii / Referinţe
A1		5.000	Sector cadastral:10 Teren neimprejmuit;

B. Partea II. Proprietari şi acte

Inscrieri privitoare la dreptul de proprietate şi alte drepturi reale		Referinţe
/		
Act Administrativ nr. 1504, din 09/05/2025 emis de PRIMARIA NEGRASI;		
B1	Inscrierea posesiei, drept de PROPRIETATE, dobandit prin Lege, cota actuala 1/1, cota initiala 1/1	A1
	1) **NEIDENTIFICAT NEIDENTIFICAT**	
Act Normativ nr. 7, din 13/03/1996 emis de PARLAMENTUL ROMÂNIEI (art.13);		
B2	Se notează mentiunea de proprietar neidentificat	A1

C. Partea III. SARCINI .

Inscrieri privind dezmembramintele dreptului de proprietate, drepturi reale de garanţie şi sarcini	Referinţe
NU SUNT	

Document care conține date cu caracter personal, protejat de prevederile Regulamentului (UE) nr. 679/2016 și Legii 190/2018

Anexa Nr. 1 La Partea I

Teren

Nr cadastral	Suprafaţa (mp)*	Observaţii / Referinţe
	5.000	

* Suprafaţa este determinată in planul de proiecţie Stereo 70.

DETALII LINIARE IMOBIL

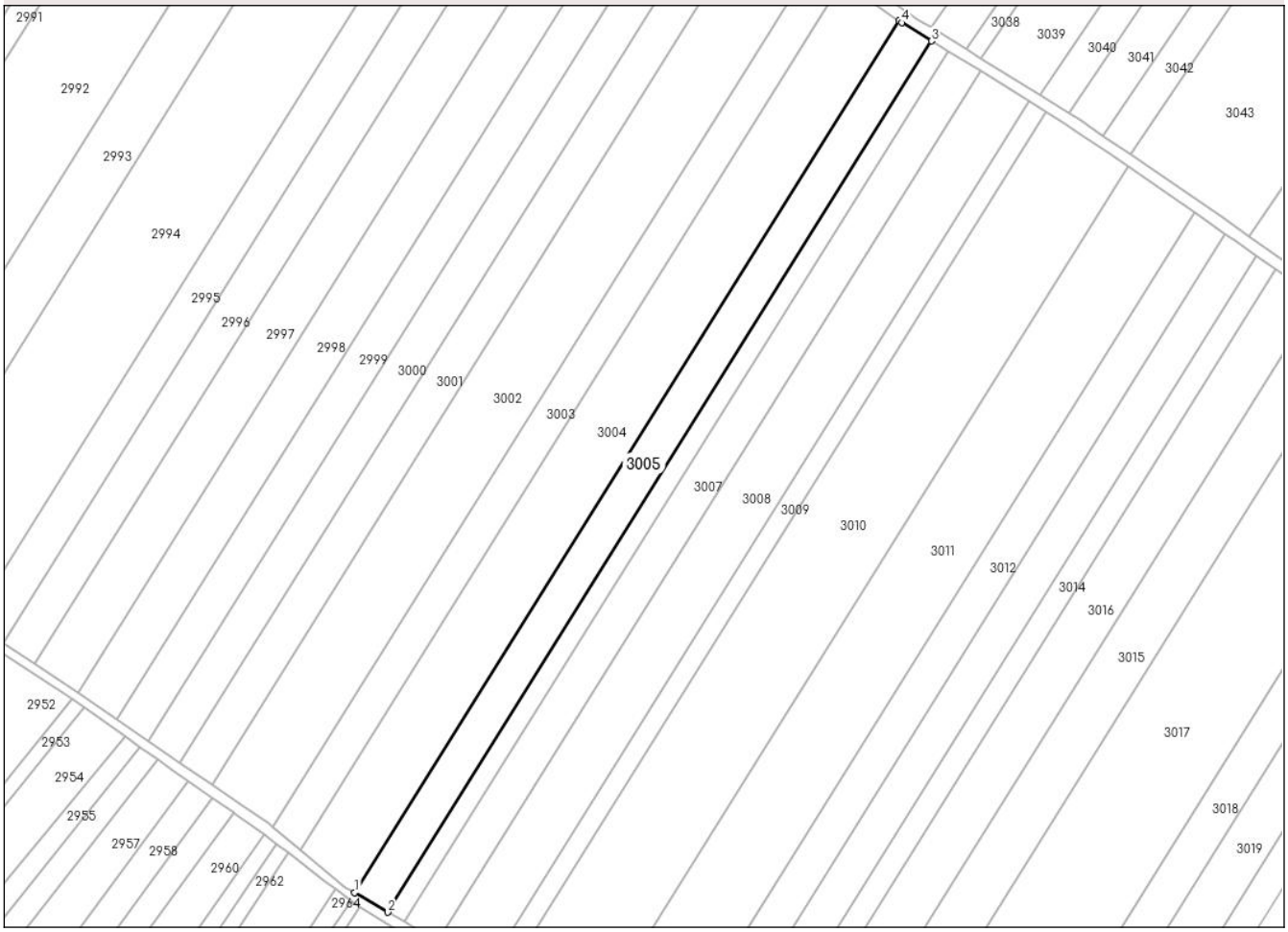

Date referitoare la teren

Crt	Categorie folosință	Intra vilan	Suprafaţa (mp)	Tarla	Parcelă	Nr. topo	Observaţii / Referinţe
1	arabil	NU	5.000	47	931	-	

Lungime Segmente
1) Valorile lungimilor segmentelor sunt obţinute din proiecţie în plan.

Punct început	X / Y	Punct sfârşit	X / Y	Lungime segment (** (m)
1	505.175,994 346.477,965	2	505.187,759 346.471,004	13.67
2	505.187,759 346.471,004	3	505.381,621 346.781,138	365.74
3	505.381,621 346.781,138	4	505.370,979 346.787,688	12.496
4	505.370,979 346.787,688	5	505.370,024 346.788,369	1.173
5	505.370,024 346.788,369	1	505.175,994 346.477,965	366.058

Document care conține date cu caracter personal, protejat de prevederile Regulamentului (UE) nr. 679/2016 și Legii 190/2018

** Lungimile segmentelor sunt determinate în planul de proiecţie Stereo 70 şi sunt rotunjite la 1 milimetru.
*** Distanţa dintre puncte este formată din segmente cumulate ce sunt mai mici decât valoarea 1 milimetru.

Document care conține date cu caracter personal, protejat de prevederile Regulamentului (UE) nr. 679/2016 și Legii 190/2018

DATE DESPRE IMOBILUL NR. 3006

Oficiul de Cadastru şi Publicitate Imobiliară ARGES
Biroul de Cadastru şi Publicitate Imobiliară Costesti

A. Partea I. Descrierea imobilului

TEREN Extravilan

Adresa: Jud. Arges

Nr. Crt	Nr cadastral Nr. topografic	Suprafaţa* (mp)	Observaţii / Referinţe
A1		2.500	Sector cadastral:10 Teren neimprejmuit;

B. Partea II. Proprietari şi acte

Inscrieri privitoare la dreptul de proprietate şi alte drepturi reale		Referinţe
/		
Act Administrativ nr. 124290, din 31/10/2003 emis de CJPSDPAT ARGES (Certificat de deces nr.9 din data 19.02.2006, eliberat de Primaria Comunei Negraşi);		
B1	Intabulare, drept de PROPRIETATE, dobandit prin Reconstituire, cota actuala 1/1, cota initiala 1/1	A1
	1) **CIOCAN T ION**, lipsă CNP DEFUNCT:Da	

C. Partea III. SARCINI .

Inscrieri privind dezmembramintele dreptului de proprietate, drepturi reale de garanţie şi sarcini	Referinţe
NU SUNT	

Anexa Nr. 1 La Partea I

Teren

Nr cadastral	Suprafaţa (mp)*	Observaţii / Referinţe
	2.500	

* Suprafaţa este determinată in planul de proiecţie Stereo 70.

DETALII LINIARE IMOBIL

Date referitoare la teren

Crt	Categorie folosință	Intra vilan	Suprafaţa (mp)	Tarla	Parcelă	Nr. topo	Observaţii / Referinţe
1	arabil	NU	2.500	47	931	-	În act se regăsește T1,P6

Lungime Segmente

1) Valorile lungimilor segmentelor sunt obţinute din proiecţie în plan.

Punct început	X / Y	Punct sfârşit	X / Y	Lungime segment (** (m)
1	505.187,759 346.471,004	2	505.193,645 346.467,522	6.839
2	505.193,645 346.467,522	3	505.387,444 346.777,555	365.621
3	505.387,444 346.777,555	4	505.381,621 346.781,138	6.837
4	505.381,621 346.781,138	1	505.187,759 346.471,004	365.74

**** Lungimile segmentelor sunt determinate în planul de proiecţie Stereo 70 şi sunt rotunjite la 1 milimetru.**

Document care conține date cu caracter personal, protejat de prevederile Regulamentului (UE) nr. 679/2016 și Legii 190/2018

***** Distanţa dintre puncte este formată din segmente cumulate ce sunt mai mici decât valoarea 1 milimetru.**

DATE DESPRE IMOBILUL NR. 3007

Oficiul de Cadastru şi Publicitate Imobiliară ARGES
Biroul de Cadastru şi Publicitate Imobiliară Costesti

A. Partea I. Descrierea imobilului

TEREN Extravilan

Adresa: Jud. Arges

Nr. Crt	Nr cadastral Nr. topografic	Suprafaţa* (mp)	Observaţii / Referinţe
A1		5.000	Sector cadastral:10 Teren neimprejmuit;

B. Partea II. Proprietari şi acte

Inscrieri privitoare la dreptul de proprietate şi alte drepturi reale		Referinţe
/		
Act Administrativ nr. 1504, din 09/05/2025 emis de PRIMARIA NEGRASI;		
B1	Inscrierea posesiei, drept de PROPRIETATE, dobandit prin Lege, cota actuala 1/1, cota initiala 1/1	A1
	1) **NEIDENTIFICAT NEIDENTIFICAT**	
Act Normativ nr. 7, din 13/03/1996 emis de PARLAMENTUL ROMÂNIEI (art.13);		
B2	Se notează mentiunea de proprietar neidentificat	A1

C. Partea III. SARCINI .

Inscrieri privind dezmembramintele dreptului de proprietate, drepturi reale de garanţie şi sarcini	Referinţe
NU SUNT	

Document care conține date cu caracter personal, protejat de prevederile Regulamentului (UE) nr. 679/2016 și Legii 190/2018

Anexa Nr. 1 La Partea I

Teren

Nr cadastral	Suprafaţa (mp)*	Observaţii / Referinţe
	5.000	

* Suprafaţa este determinată in planul de proiecţie Stereo 70.

DETALII LINIARE IMOBIL

Date referitoare la teren

Crt	Categorie folosință	Intra vilan	Suprafaţa (mp)	Tarla	Parcelă	Nr. topo	Observaţii / Referinţe
1	arabil	NU	5.000	47	931	-	

Lungime Segmente
1) Valorile lungimilor segmentelor sunt obţinute din proiecţie în plan.

Punct început	X / Y	Punct sfârşit	X / Y	Lungime segment (** (m)
1	505.193,645 346.467,522	2	505.203,268 346.461,83	11.18
2	505.203,268 346.461,83	3	505.205,259 346.460,295	2.514
3	505.205,259 346.460,295	4	505.399,093 346.770,385	365.688
4	505.399,093 346.770,385	5	505.387,444 346.777,555	13.679
5	505.387,444 346.777,555	1	505.193,645 346.467,522	365.621

Document care conține date cu caracter personal, protejat de prevederile Regulamentului (UE) nr. 679/2016 și Legii 190/2018

** Lungimile segmentelor sunt determinate în planul de proiecţie Stereo 70 şi sunt rotunjite la 1 milimetru.
*** Distanţa dintre puncte este formată din segmente cumulate ce sunt mai mici decât valoarea 1 milimetru.

DATE DESPRE IMOBILUL NR. 3008

Oficiul de Cadastru şi Publicitate Imobiliară ARGES
Biroul de Cadastru şi Publicitate Imobiliară Costesti

A. Partea I. Descrierea imobilului

TEREN Extravilan

Adresa: Jud. Arges

Nr. Crt	Nr cadastral Nr. topografic	Suprafaţa* (mp)	Observaţii / Referinţe
A1		7.500	Sector cadastral:10 Teren neimprejmuit;

B. Partea II. Proprietari şi acte

Inscrieri privitoare la dreptul de proprietate şi alte drepturi reale		Referinţe
/		
Act Administrativ nr. 42560, din 11/05/1994 emis de CJPSDPAT ARGES;		
B1	Intabulare, drept de PROPRIETATE, dobandit prin Reconstituire, cota actuala 1/1, cota initiala 1/1	A1
	1) **OPREA R STELIAN**, lipsă CNP	

C. Partea III. SARCINI .

Inscrieri privind dezmembramintele dreptului de proprietate, drepturi reale de garanţie şi sarcini	Referinţe
NU SUNT	

Document care conține date cu caracter personal, protejat de prevederile Regulamentului (UE) nr. 679/2016 și Legii 190/2018

Anexa Nr. 1 La Partea I

Teren

Nr cadastral	Suprafaţa (mp)*	Observaţii / Referinţe
	7.500	

* Suprafaţa este determinată in planul de proiecţie Stereo 70.

DETALII LINIARE IMOBIL

Date referitoare la teren

Crt	Categorie folosință	Intra vilan	Suprafaţa (mp)	Tarla	Parcelă	Nr. topo	Observaţii / Referinţe
1	arabil	NU	7.500	47	931	-	

Lungime Segmente
1) Valorile lungimilor segmentelor sunt obţinute din proiecţie în plan.

Punct început	X / Y	Punct sfârşit	X / Y	Lungime segment (** (m)
1	505.205,259 346.460,295	2	505.213,796 346.453,713	10.78
2	505.213,796 346.453,713	3	505.221,55 346.447,777	9.765
3	505.221,55 346.447,777	4	505.416,509 346.759,666	367.809
4	505.416,509 346.759,666	5	505.399,093 346.770,385	20.45
5	505.399,093 346.770,385	1	505.205,259 346.460,295	365.688

Document care conține date cu caracter personal, protejat de prevederile Regulamentului (UE) nr. 679/2016 și Legii 190/2018

** Lungimile segmentelor sunt determinate în planul de proiecţie Stereo 70 şi sunt rotunjite la 1 milimetru.
*** Distanţa dintre puncte este formată din segmente cumulate ce sunt mai mici decât valoarea 1 milimetru.

DATE DESPRE IMOBILUL NR. 3009

Oficiul de Cadastru şi Publicitate Imobiliară ARGES
Biroul de Cadastru şi Publicitate Imobiliară Costesti

A. Partea I. Descrierea imobilului

TEREN Extravilan

Adresa: Jud. Arges

Nr. Crt	Nr cadastral Nr. topografic	Suprafaţa* (mp)	Observaţii / Referinţe
A1		2.500	Sector cadastral:10 Teren neimprejmuit;

B. Partea II. Proprietari şi acte

Inscrieri privitoare la dreptul de proprietate şi alte drepturi reale		Referinţe
/		
Hotarare Judecatoreasca nr. 433, din 12/04/2016 emis de JUDECĂTORIA COSTEȘTI (Act administrativ nr. 115663/09.05.2002 emis de CJPSDPAT ARGEȘ);		
B1	Intabulare, drept de PROPRIETATEbun propriu , dobandit prin Iesire Din Indiviziune, cota actuala 1/1, cota initiala 1/1	A1
	1) **CERANU LAVINIA**	

C. Partea III. SARCINI .

Inscrieri privind dezmembramintele dreptului de proprietate, drepturi reale de garanţie şi sarcini	Referinţe
NU SUNT	

Document care conține date cu caracter personal, protejat de prevederile Regulamentului (UE) nr. 679/2016 și Legii 190/2018

Anexa Nr. 1 La Partea I

Teren

Nr cadastral	Suprafaţa (mp)*	Observaţii / Referinţe
	2.500	

* Suprafaţa este determinată in planul de proiecţie Stereo 70.

DETALII LINIARE IMOBIL

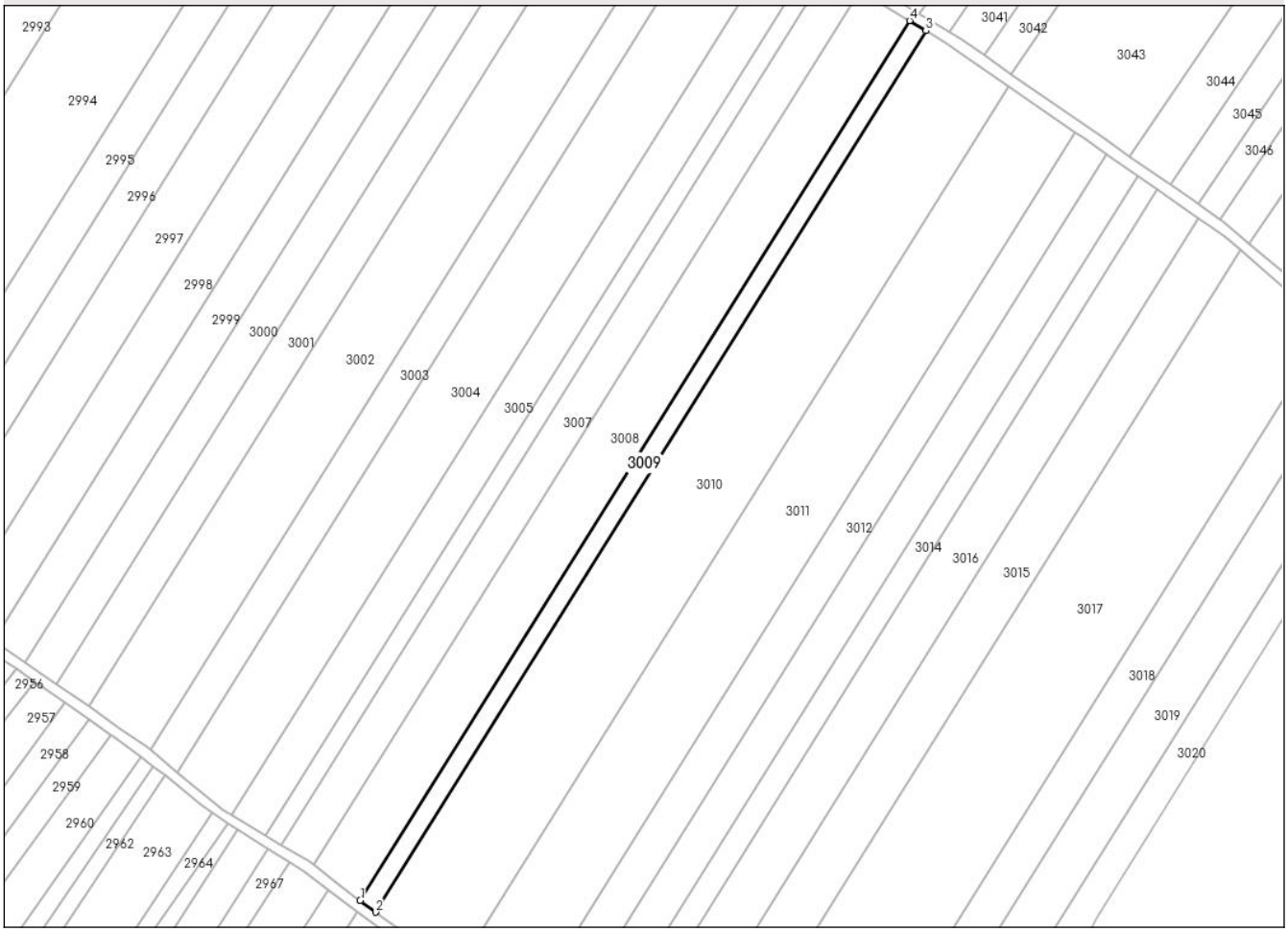

Date referitoare la teren

Crt	Categorie folosință	Intra vilan	Suprafaţa (mp)	Tarla	Parcelă	Nr. topo	Observaţii / Referinţe
1	arabil	NU	2.500	47	931	-	În act se regăsește T20

Lungime Segmente
1) Valorile lungimilor segmentelor sunt obţinute din proiecţie în plan.

Punct început	X / Y	Punct sfârşit	X / Y	Lungime segment (** (m)
1	505.221,55 346.447,777	2	505.226,966 346.443,63	6.821
2	505.226,966 346.443,63	3	505.422,292 346.756,106	368.502
3	505.422,292 346.756,106	4	505.416,509 346.759,666	6.791
4	505.416,509 346.759,666	1	505.221,55 346.447,777	367.809

**** Lungimile segmentelor sunt determinate în planul de proiecţie Stereo 70 şi sunt rotunjite la 1 milimetru.**

Document care conține date cu caracter personal, protejat de prevederile Regulamentului (UE) nr. 679/2016 și Legii 190/2018

***** Distanţa dintre puncte este formată din segmente cumulate ce sunt mai mici decât valoarea 1 milimetru.**

DATE DESPRE IMOBILUL NR. 3010

Oficiul de Cadastru şi Publicitate Imobiliară ARGES
Biroul de Cadastru şi Publicitate Imobiliară Costesti

A. Partea I. Descrierea imobilului

TEREN Extravilan

Adresa: Jud. Arges

Nr. Crt	Nr cadastral Nr. topografic	Suprafaţa* (mp)	Observaţii / Referinţe
A1		13.000	Sector cadastral:10 Teren neimprejmuit;

B. Partea II. Proprietari şi acte

Inscrieri privitoare la dreptul de proprietate şi alte drepturi reale		Referinţe
/		
Act Administrativ nr. 1504, din 09/05/2025 emis de PRIMARIA NEGRASI;		
B1	Inscrierea posesiei, drept de PROPRIETATE, dobandit prin Lege, cota actuala 1/1, cota initiala 1/1	A1
	1) **NEIDENTIFICAT NEIDENTIFICAT**	
Act Normativ nr. 7, din 13/03/1996 emis de PARLAMENTUL ROMÂNIEI (art.13);		
B2	Se notează mentiunea de proprietar neidentificat	A1

C. Partea III. SARCINI .

Inscrieri privind dezmembramintele dreptului de proprietate, drepturi reale de garanţie şi sarcini	Referinţe
NU SUNT	

Document care conține date cu caracter personal, protejat de prevederile Regulamentului (UE) nr. 679/2016 și Legii 190/2018

Anexa Nr. 1 La Partea I

Teren

Nr cadastral	Suprafaţa (mp)*	Observaţii / Referinţe
	13.000	

* Suprafaţa este determinată in planul de proiecţie Stereo 70.

DETALII LINIARE IMOBIL

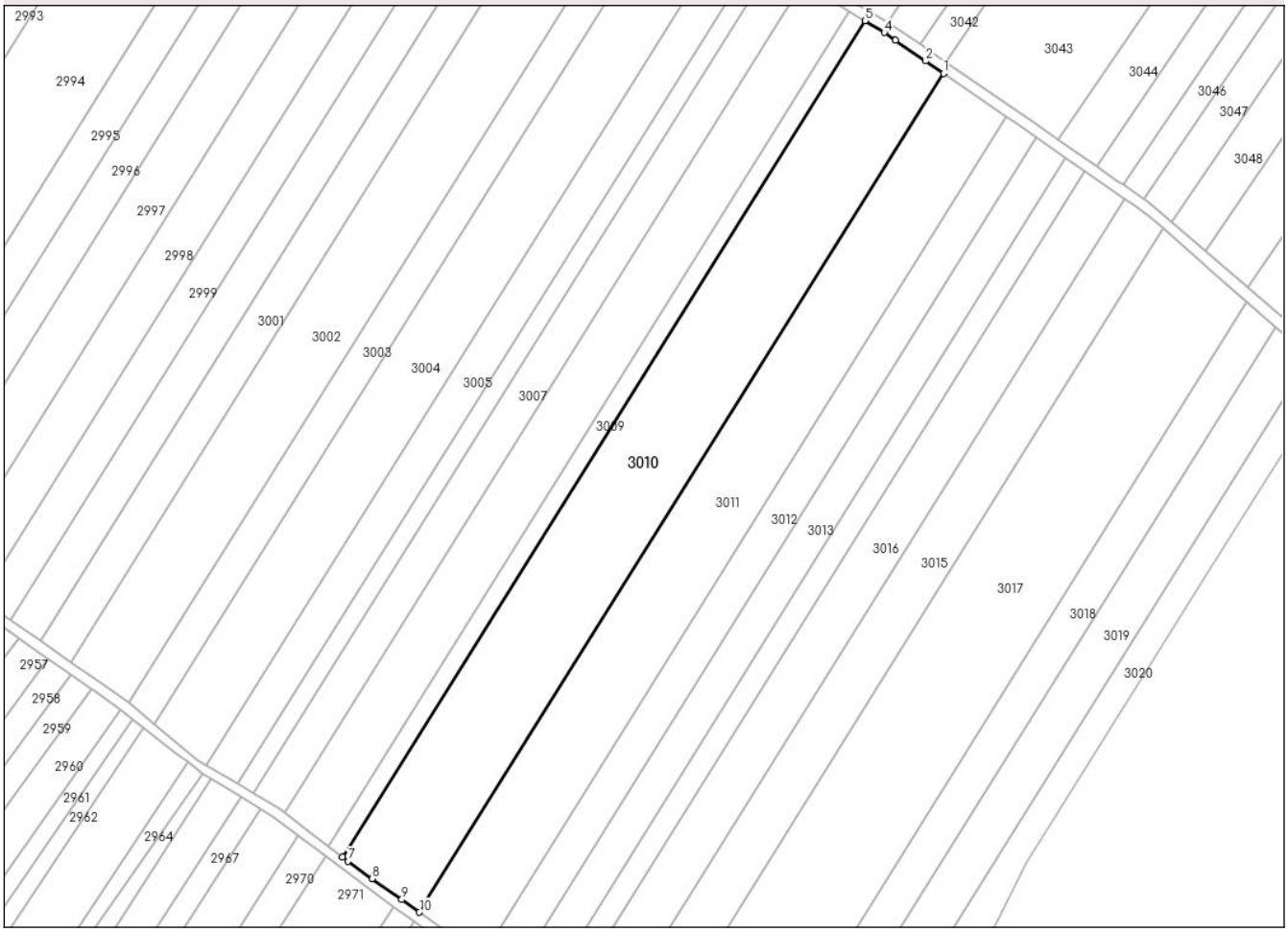

Date referitoare la teren

Crt	Categorie folosință	Intra vilan	Suprafaţa (mp)	Tarla	Parcelă	Nr. topo	Observaţii / Referinţe
1	arabil	NU	13.000	47	931	-	

Lungime Segmente
1) Valorile lungimilor segmentelor sunt obţinute din proiecţie în plan.

Punct început	X / Y	Punct sfârşit	X / Y	Lungime segment (** (m)
1	505.451,553 346.736,494	2	505.444,858 346.741,101	8.127
2	505.444,858 346.741,101	3	505.433,694 346.748,782	13.551
3	505.433,694 346.748,782	4	505.429,474 346.751,686	5.123
4	505.429,474 346.751,686	5	505.422,292 346.756,106	8.433
5	505.422,292 346.756,106	6	505.226,966 346.443,63	368.502

Document care conține date cu caracter personal, protejat de prevederile Regulamentului (UE) nr. 679/2016 și Legii 190/2018

Punct început	X / Y	Punct sfârşit	X / Y	Lungime segment (** (m)
6	505.226,966 346.443,63	7	505.228,916 346.442,138	2.455
7	505.228,916 346.442,138	8	505.237,983 346.435,69	11.126
8	505.237,983 346.435,69	9	505.249,036 346.427,831	13.562
9	505.249,036 346.427,831	10	505.255,664 346.423,117	8.133
10	505.255,664 346.423,117	1	505.451,553 346.736,494	369.564

** Lungimile segmentelor sunt determinate în planul de proiecţie Stereo 70 şi sunt rotunjite la 1 milimetru.
*** Distanţa dintre puncte este formată din segmente cumulate ce sunt mai mici decât valoarea 1 milimetru.

DATE DESPRE IMOBILUL NR. 3011

Oficiul de Cadastru şi Publicitate Imobiliară ARGES
Biroul de Cadastru şi Publicitate Imobiliară Costesti

A. Partea I. Descrierea imobilului

TEREN Extravilan

Adresa: Jud. Arges

Nr. Crt	Nr cadastral Nr. topografic	Suprafaţa* (mp)	Observaţii / Referinţe
A1	80454	10.600	Sector cadastral:10 Teren neimprejmuit;

B. Partea II. Proprietari şi acte

Inscrieri privitoare la dreptul de proprietate şi alte drepturi reale		Referinţe
6916 / 22/07/2015		
Act Notarial nr. 2467, din 10/07/2015 emis de DANCIU ILIE;		
B3	Intabulare, drept de PROPRIETATEbun propriu,, dobandit prin Conventie, cota actuala 1/1, cota initiala 1/1	A1
	1) **ROCEANU EMIL**, , necasatorit	

C. Partea III. SARCINI .

Inscrieri privind dezmembramintele dreptului de proprietate, drepturi reale de garanţie şi sarcini	Referinţe
NU SUNT	

Document care conține date cu caracter personal, protejat de prevederile Regulamentului (UE) nr. 679/2016 și Legii 190/2018

Anexa Nr. 1 La Partea I

Teren

Nr cadastral	Suprafaţa (mp)*	Observaţii / Referinţe
80454	10.600	

* Suprafaţa este determinată in planul de proiecţie Stereo 70.

DETALII LINIARE IMOBIL

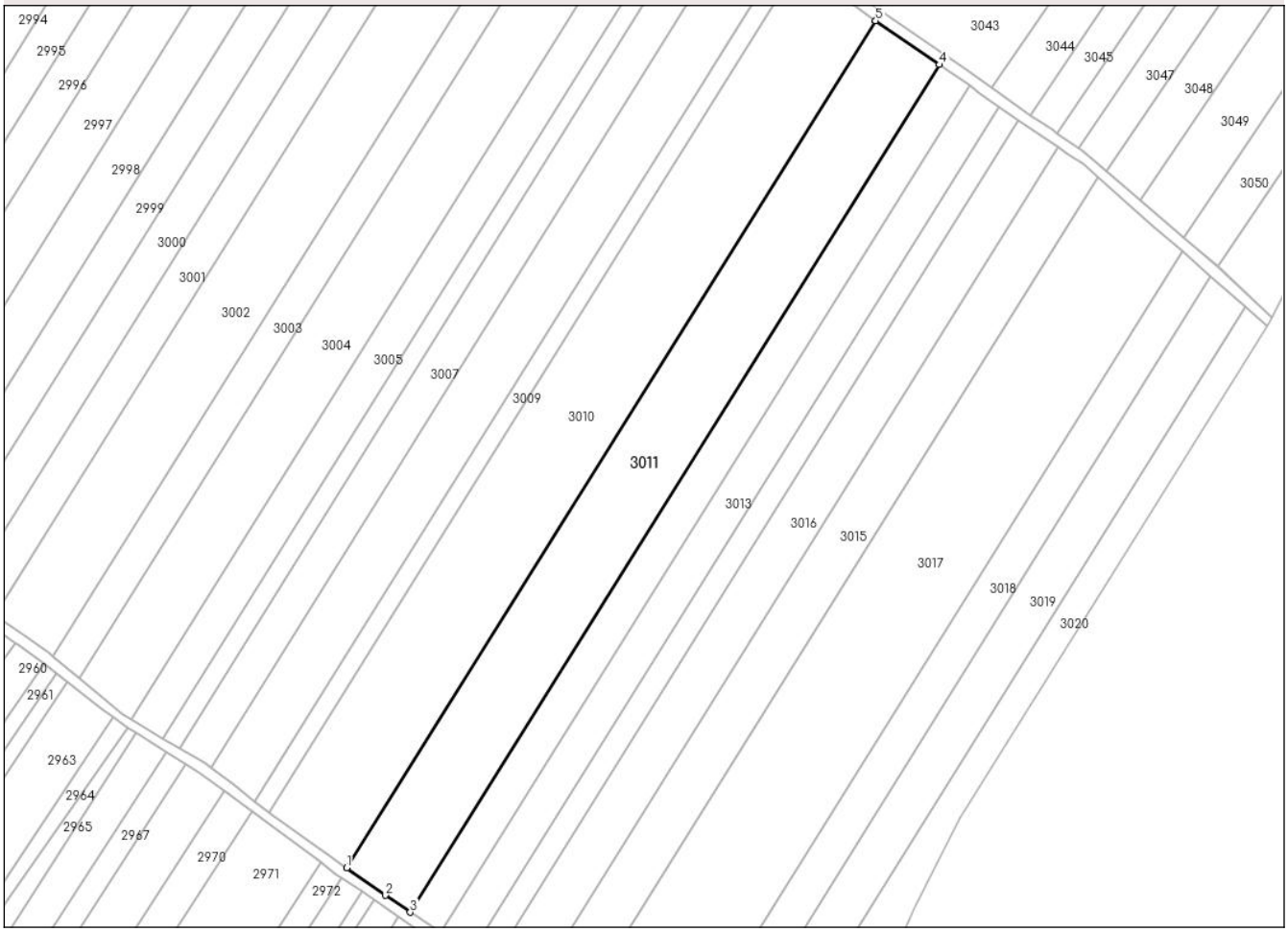

Date referitoare la teren

Crt	Categorie folosință	Intra vilan	Suprafaţa (mp)	Tarla	Parcelă	Nr. topo	Observaţii / Referinţe
1	arabil	NU	10.600	47	931	-	

Lungime Segmente
1) Valorile lungimilor segmentelor sunt obţinute din proiecţie în plan.

Punct început	X / Y	Punct sfârşit	X / Y	Lungime segment (** (m)
1	505.255,664 346.423,117	2	505.269,937 346.412,968	17.513
2	505.269,937 346.412,968	3	505.279,229 346.406,728	11.193
3	505.279,229 346.406,728	4	505.475,195 346.720,227	369.708
4	505.475,195 346.720,227	5	505.451,553 346.736,494	28.698
5	505.451,553 346.736,494	1	505.255,664 346.423,117	369.564

Document care conține date cu caracter personal, protejat de prevederile Regulamentului (UE) nr. 679/2016 și Legii 190/2018

** Lungimile segmentelor sunt determinate în planul de proiecţie Stereo 70 şi sunt rotunjite la 1 milimetru.
*** Distanţa dintre puncte este formată din segmente cumulate ce sunt mai mici decât valoarea 1 milimetru.

DATE DESPRE IMOBILUL NR. 3012

Oficiul de Cadastru şi Publicitate Imobiliară ARGES
Biroul de Cadastru şi Publicitate Imobiliară Costesti

A. Partea I. Descrierea imobilului

TEREN Extravilan

Adresa: Jud. Arges

Nr. Crt	Nr cadastral Nr. topografic	Suprafaţa* (mp)	Observaţii / Referinţe
A1		5.000	Sector cadastral:10 Teren neimprejmuit;

B. Partea II. Proprietari şi acte

Inscrieri privitoare la dreptul de proprietate şi alte drepturi reale		Referinţe
/		
Act Administrativ nr. 131646, din 06/01/2005 emis de CJPSDPAT ARGEŞ (Certificat de deces nr.42 din data 06.08.2005, eliberat de Primaria Comunei Negraşi);		
B1	Intabulare, drept de PROPRIETATE, dobandit prin Reconstituire, cota actuala 1/1, cota initiala 1/1	A1
	1) **COFESCU A STELIAN** DEFUNCT:Da	

C. Partea III. SARCINI .

Inscrieri privind dezmembramintele dreptului de proprietate, drepturi reale de garanţie şi sarcini	Referinţe
NU SUNT	

Document care conține date cu caracter personal, protejat de prevederile Regulamentului (UE) nr. 679/2016 și Legii 190/2018

Anexa Nr. 1 La Partea I

Teren

Nr cadastral	Suprafaţa (mp)*	Observaţii / Referinţe
	5.000	

* Suprafaţa este determinată in planul de proiecţie Stereo 70.

DETALII LINIARE IMOBIL

Date referitoare la teren

Crt	Categorie folosință	Intra vilan	Suprafaţa (mp)	Tarla	Parcelă	Nr. topo	Observaţii / Referinţe
1	arabil	NU	5.000	47	931	-	În act se regăsește T46,P927

Lungime Segmente
1) Valorile lungimilor segmentelor sunt obţinute din proiecţie în plan.

Punct început	X / Y	Punct sfârşit	X / Y	Lungime segment (** (m)
1	505.279,229 346.406,728	2	505.290,467 346.399,181	13.537
2	505.290,467 346.399,181	3	505.486,259 346.712,403	369.381
3	505.486,259 346.712,403	4	505.478,452 346.717,986	9.598
4	505.478,452 346.717,986	5	505.475,195 346.720,227	3.953
5	505.475,195 346.720,227	1	505.279,229 346.406,728	369.708

Document care conține date cu caracter personal, protejat de prevederile Regulamentului (UE) nr. 679/2016 și Legii 190/2018

** Lungimile segmentelor sunt determinate în planul de proiecţie Stereo 70 şi sunt rotunjite la 1 milimetru.
*** Distanţa dintre puncte este formată din segmente cumulate ce sunt mai mici decât valoarea 1 milimetru.

Document care conține date cu caracter personal, protejat de prevederile Regulamentului (UE) nr. 679/2016 și Legii 190/2018

DATE DESPRE IMOBILUL NR. 3013

Oficiul de Cadastru şi Publicitate Imobiliară ARGES
Biroul de Cadastru şi Publicitate Imobiliară Costesti

A. Partea I. Descrierea imobilului

TEREN Extravilan

Adresa: Jud. Arges

Nr. Crt	Nr cadastral Nr. topografic	Suprafaţa* (mp)	Observaţii / Referinţe
A1		5.000	Sector cadastral:10 Teren neimprejmuit;

B. Partea II. Proprietari şi acte

Inscrieri privitoare la dreptul de proprietate şi alte drepturi reale		Referinţe
/		
Act Notarial nr. 168, din 06/05/2004 emis de BNP GRECU CARMEN (Act administrativ nr.69726/18.04.1995 emis de CJPSDPAT ARGEȘ);		
B1	Intabulare, drept de PROPRIETATEbun propriu , dobandit prin Succesiune, cota actuala 1/4, cota initiala 1/4	A1
	1) **NECULA ILEANA**	
B2	Intabulare, drept de PROPRIETATEbun propriu , dobandit prin Succesiune, cota actuala 3/4, cota initiala 3/4	A1
	1) **NECULA GHEORGHE**	

C. Partea III. SARCINI .

Inscrieri privind dezmembramintele dreptului de proprietate, drepturi reale de garanţie şi sarcini	Referinţe
NU SUNT	

Document care conține date cu caracter personal, protejat de prevederile Regulamentului (UE) nr. 679/2016 și Legii 190/2018

Anexa Nr. 1 La Partea I

Teren

Nr cadastral	Suprafaţa (mp)*	Observaţii / Referinţe
	5.000	

* Suprafaţa este determinată in planul de proiecţie Stereo 70.

DETALII LINIARE IMOBIL

Date referitoare la teren

Crt	Categorie folosință	Intra vilan	Suprafaţa (mp)	Tarla	Parcelă	Nr. topo	Observaţii / Referinţe
1	arabil	NU	5.000	47	931	-	

Lungime Segmente
1) Valorile lungimilor segmentelor sunt obţinute din proiecţie în plan.

Punct început	X / Y	Punct sfârşit	X / Y	Lungime segment (** (m)
1	505.290,467 346.399,181	2	505.292,427 346.397,865	2.361
2	505.292,427 346.397,865	3	505.301,71 346.391,621	11.188
3	505.301,71 346.391,621	4	505.497,387 346.704,658	369.163
4	505.497,387 346.704,658	5	505.489,468 346.710,109	9.614
5	505.489,468 346.710,109	6	505.486,259 346.712,403	3.945

Document care conține date cu caracter personal, protejat de prevederile Regulamentului (UE) nr. 679/2016 și Legii 190/2018

Punct început	X / Y	Punct sfârşit	X / Y	Lungime segment (** (m)
6	505.486,259 346.712,403	1	505.290,467 346.399,181	369.381

** Lungimile segmentelor sunt determinate în planul de proiecţie Stereo 70 şi sunt rotunjite la 1 milimetru.
*** Distanţa dintre puncte este formată din segmente cumulate ce sunt mai mici decât valoarea 1 milimetru.

Document care conține date cu caracter personal, protejat de prevederile Regulamentului (UE) nr. 679/2016 și Legii 190/2018

DATE DESPRE IMOBILUL NR. 3014

Oficiul de Cadastru şi Publicitate Imobiliară ARGES
Biroul de Cadastru şi Publicitate Imobiliară Costesti

A. Partea I. Descrierea imobilului

TEREN Extravilan

Adresa: Jud. Arges

Nr. Crt	Nr cadastral Nr. topografic	Suprafaţa* (mp)	Observaţii / Referinţe
A1		3.150	Sector cadastral:10 Teren neimprejmuit;

B. Partea II. Proprietari şi acte

Inscrieri privitoare la dreptul de proprietate şi alte drepturi reale		Referinţe
/		
Hotarare Judecatoreasca nr. 1583, din 30/10/2001 emis de JUDECĂTORIA COSTEȘTI (Act administrativ nr. 66381/14.03.1995 emis de CJPSDPAT ARGEȘ; Certificat de deces nr.59 din data 21.11.2005 eliberat de Primaria Comunei Negrași);		
B1	Intabulare, drept de PROPRIETATEbun propriu , dobandit prin Iesire Din Indiviziune, cota actuala 1/1, cota initiala 1/1	A1
	1) **COFESCU FLOAREA**, lipsă CNP DEFUNCT:Da	

C. Partea III. SARCINI .

Inscrieri privind dezmembramintele dreptului de proprietate, drepturi reale de garanţie şi sarcini	Referinţe
NU SUNT	

Anexa Nr. 1 La Partea I

Teren

Nr cadastral	Suprafaţa (mp)*	Observaţii / Referinţe
	3.150	

* Suprafaţa este determinată in planul de proiecţie Stereo 70.

DETALII LINIARE IMOBIL

Date referitoare la teren

Crt	Categorie folosință	Intra vilan	Suprafaţa (mp)	Tarla	Parcelă	Nr. topo	Observaţii / Referinţe
1	arabil	NU	3.150	47	931	-	

Lungime Segmente
1) Valorile lungimilor segmentelor sunt obţinute din proiecţie în plan.

Punct început	X / Y	Punct sfârşit	X / Y	Lungime segment (** (m)
1	505.497,387 346.704,658	2	505.301,71 346.391,621	369.163
2	505.301,71 346.391,621	3	505.308,795 346.386,855	8.539
3	505.308,795 346.386,855	4	505.504,423 346.699,815	369.072
4	505.504,423 346.699,815	1	505.497,387 346.704,658	8.542

**** Lungimile segmentelor sunt determinate în planul de proiecţie Stereo 70 şi sunt rotunjite la 1 milimetru.**

Document care conține date cu caracter personal, protejat de prevederile Regulamentului (UE) nr. 679/2016 și Legii 190/2018

***** Distanţa dintre puncte este formată din segmente cumulate ce sunt mai mici decât valoarea 1 milimetru.**

DATE DESPRE IMOBILUL NR. 3015

Oficiul de Cadastru şi Publicitate Imobiliară ARGES
Biroul de Cadastru şi Publicitate Imobiliară Costesti

A. Partea I. Descrierea imobilului

TEREN Extravilan

Adresa: Jud. Arges

Nr. Crt	Nr cadastral Nr. topografic	Suprafaţa* (mp)	Observaţii / Referinţe
A1		6.800	Sector cadastral:10 Teren neimprejmuit;

B. Partea II. Proprietari şi acte

Inscrieri privitoare la dreptul de proprietate şi alte drepturi reale		Referinţe
/		
Act Notarial nr. 25, din 13/03/2012 emis de BNP DUMITRU SANDA MAGDALENA (Act administrativ nr. 66392/16.03.1995 emis de CJPSDPAT ARGEŞ);		
B1	Intabulare, drept de PROPRIETATEbun propriu , dobandit prin Succesiune, cota actuala 1/1, cota initiala 1/1	A1
	1) **GIURCĂ FLOAREA**	

C. Partea III. SARCINI .

Inscrieri privind dezmembramintele dreptului de proprietate, drepturi reale de garanţie şi sarcini	Referinţe
NU SUNT	

Document care conține date cu caracter personal, protejat de prevederile Regulamentului (UE) nr. 679/2016 și Legii 190/2018

Anexa Nr. 1 La Partea I

Teren

Nr cadastral	Suprafaţa (mp)*	Observaţii / Referinţe
	6.800	

* Suprafaţa este determinată in planul de proiecţie Stereo 70.

DETALII LINIARE IMOBIL

Date referitoare la teren

Crt	Categorie folosință	Intra vilan	Suprafaţa (mp)	Tarla	Parcelă	Nr. topo	Observaţii / Referinţe
1	arabil	NU	6.800	47	931	-	

Lungime Segmente
1) Valorile lungimilor segmentelor sunt obţinute din proiecţie în plan.

Punct început	X / Y	Punct sfârşit	X / Y	Lungime segment (** (m)
1	505.323,485 346.376,658	2	505.338,539 346.365,985	18.454
2	505.338,539 346.365,985	3	505.533,896 346.678,51	368.56
3	505.533,896 346.678,51	4	505.528,437 346.683,313	7.271
4	505.528,437 346.683,313	5	505.522,863 346.687,122	6.751
5	505.522,863 346.687,122	6	505.519,151 346.689,677	4.506

Document care conține date cu caracter personal, protejat de prevederile Regulamentului (UE) nr. 679/2016 și Legii 190/2018

Punct început	X / Y	Punct sfârşit	X / Y	Lungime segment (** (m)
6	505.519,151 346.689,677	1	505.323,485 346.376,658	369.142

** Lungimile segmentelor sunt determinate în planul de proiecţie Stereo 70 şi sunt rotunjite la 1 milimetru.
*** Distanţa dintre puncte este formată din segmente cumulate ce sunt mai mici decât valoarea 1 milimetru.

Document care conține date cu caracter personal, protejat de prevederile Regulamentului (UE) nr. 679/2016 și Legii 190/2018

DATE DESPRE IMOBILUL NR. 3016

Oficiul de Cadastru şi Publicitate Imobiliară ARGES
Biroul de Cadastru şi Publicitate Imobiliară Costesti

A. Partea I. Descrierea imobilului

TEREN Extravilan

Adresa: Jud. Arges

Nr. Crt	Nr cadastral Nr. topografic	Suprafaţa* (mp)	Observaţii / Referinţe
A1		6.592	Sector cadastral:10 Teren neimprejmuit;

B. Partea II. Proprietari şi acte

Inscrieri privitoare la dreptul de proprietate şi alte drepturi reale		Referinţe
/		
Act Administrativ nr. 1504, din 09/05/2025 emis de PRIMARIA NEGRASI;		
B1	Inscrierea posesiei, drept de PROPRIETATE, dobandit prin Lege, cota actuala 1/1, cota initiala 1/1	A1
	1) **NEIDENTIFICAT NEIDENTIFICAT**	
Act Normativ nr. 7, din 13/03/1996 emis de PARLAMENTUL ROMÂNIEI (art.13);		
B2	Se notează mentiunea de proprietar neidentificat	A1

C. Partea III. SARCINI .

Inscrieri privind dezmembramintele dreptului de proprietate, drepturi reale de garanţie şi sarcini	Referinţe
NU SUNT	

Document care conține date cu caracter personal, protejat de prevederile Regulamentului (UE) nr. 679/2016 și Legii 190/2018

Anexa Nr. 1 La Partea I

Teren

Nr cadastral	Suprafaţa (mp)*	Observaţii / Referinţe
	6.592	

* Suprafaţa este determinată in planul de proiecţie Stereo 70.

DETALII LINIARE IMOBIL

Date referitoare la teren

Crt	Categorie folosință	Intra vilan	Suprafaţa (mp)	Tarla	Parcelă	Nr. topo	Observaţii / Referinţe
1	arabil	NU	6.592	47	931	-	

Lungime Segmente
1) Valorile lungimilor segmentelor sunt obţinute din proiecţie în plan.

Punct început	X / Y	Punct sfârşit	X / Y	Lungime segment (** (m)
1	505.504,423 346.699,815	2	505.308,795 346.386,855	369.072
2	505.308,795 346.386,855	3	505.314,823 346.382,8	7.265
3	505.314,823 346.382,8	4	505.323,485 346.376,658	10.619
4	505.323,485 346.376,658	5	505.519,151 346.689,677	369.142
5	505.519,151 346.689,677	1	505.504,423 346.699,815	17.88

Document care conține date cu caracter personal, protejat de prevederile Regulamentului (UE) nr. 679/2016 și Legii 190/2018

** Lungimile segmentelor sunt determinate în planul de proiecţie Stereo 70 şi sunt rotunjite la 1 milimetru.
*** Distanţa dintre puncte este formată din segmente cumulate ce sunt mai mici decât valoarea 1 milimetru.

DATE DESPRE IMOBILUL NR. 3017

Oficiul de Cadastru şi Publicitate Imobiliară ARGES
Biroul de Cadastru şi Publicitate Imobiliară Costesti

A. Partea I. Descrierea imobilului

TEREN Extravilan

Adresa: Jud. Arges

Nr. Crt	Nr cadastral Nr. topografic	Suprafaţa* (mp)	Observaţii / Referinţe
A1		15.000	Sector cadastral:10 Teren neimprejmuit;

B. Partea II. Proprietari şi acte

Inscrieri privitoare la dreptul de proprietate şi alte drepturi reale		Referinţe
/		
Act Administrativ nr. 1504, din 09/05/2025 emis de PRIMARIA NEGRASI;		
B1	Inscrierea posesiei, drept de PROPRIETATE, dobandit prin Lege, cota actuala 1/1, cota initiala 1/1	A1
	1) **NEIDENTIFICAT NEIDENTIFICAT**	
Act Normativ nr. 7, din 13/03/1996 emis de PARLAMENTUL ROMÂNIEI (art.13);		
B2	Se notează mentiunea de proprietar neidentificat	A1

C. Partea III. SARCINI .

Inscrieri privind dezmembramintele dreptului de proprietate, drepturi reale de garanţie şi sarcini	Referinţe
NU SUNT	

Document care conține date cu caracter personal, protejat de prevederile Regulamentului (UE) nr. 679/2016 și Legii 190/2018

Anexa Nr. 1 La Partea I

Teren

Nr cadastral	Suprafaţa (mp)*	Observaţii / Referinţe
	15.000	

* Suprafaţa este determinată in planul de proiecţie Stereo 70.

DETALII LINIARE IMOBIL

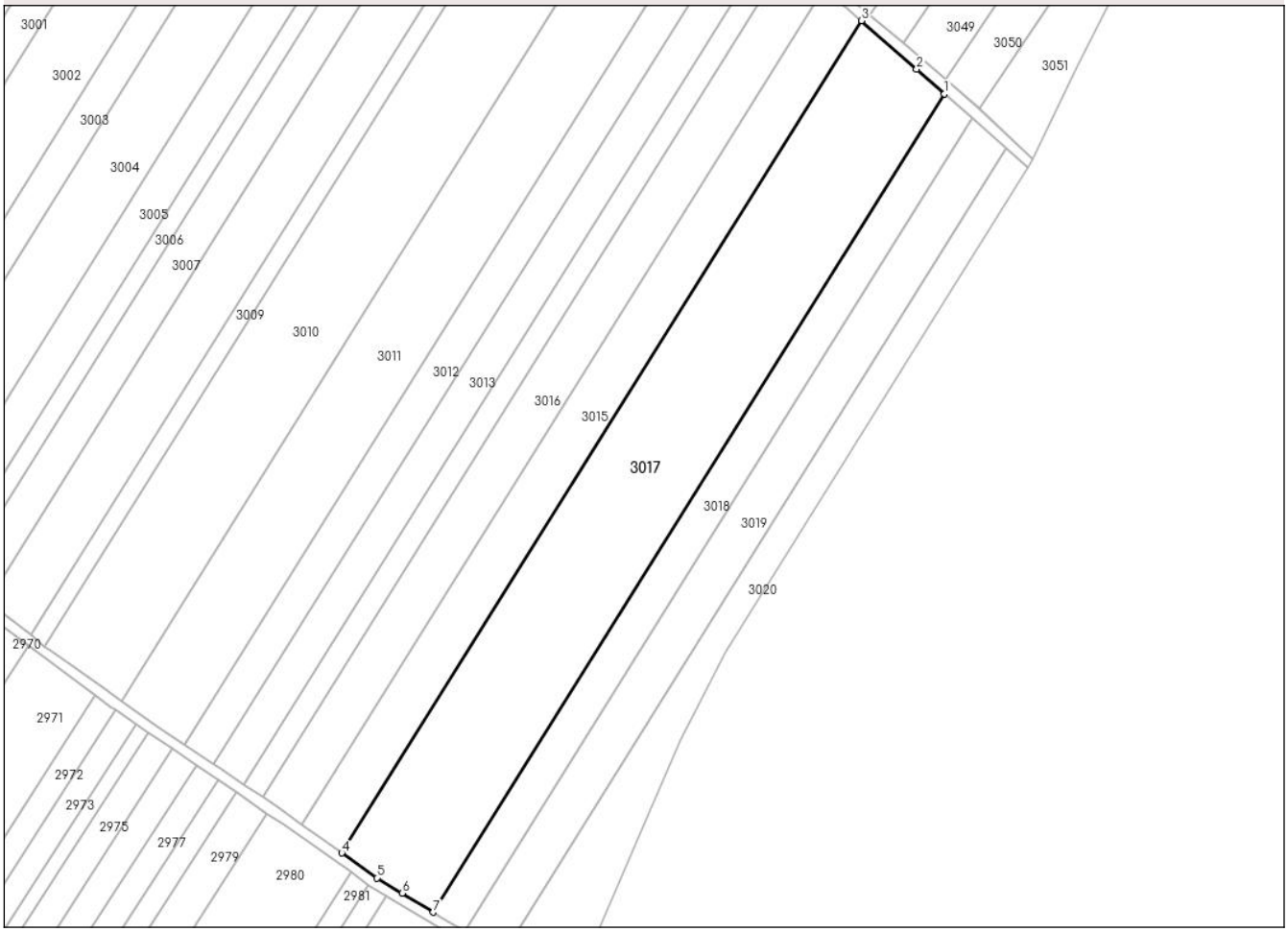

Date referitoare la teren

Crt	Categorie folosință	Intra vilan	Suprafaţa (mp)	Tarla	Parcelă	Nr. topo	Observaţii / Referinţe
1	arabil	NU	15.000	47	931	-	

Lungime Segmente
1) Valorile lungimilor segmentelor sunt obţinute din proiecţie în plan.

Punct început	X / Y	Punct sfârşit	X / Y	Lungime segment (** (m)
1	505.565,094 346.651,067	2	505.554,632 346.660,27	13.934
2	505.554,632 346.660,27	3	505.533,896 346.678,51	27.617
3	505.533,896 346.678,51	4	505.338,539 346.365,985	368.56
4	505.338,539 346.365,985	5	505.351,745 346.356,622	16.188
5	505.351,745 346.356,622	6	505.361,233 346.350,877	11.092

Document care conține date cu caracter personal, protejat de prevederile Regulamentului (UE) nr. 679/2016 și Legii 190/2018

Punct început	X / Y	Punct sfârşit	X / Y	Lungime segment (** (m)
6	505.361,233 346.350,877	7	505.372,996 346.343,755	13.751
7	505.372,996 346.343,755	1	505.565,094 346.651,067	362.412

** Lungimile segmentelor sunt determinate în planul de proiecţie Stereo 70 şi sunt rotunjite la 1 milimetru.
*** Distanţa dintre puncte este formată din segmente cumulate ce sunt mai mici decât valoarea 1 milimetru.

Document care conține date cu caracter personal, protejat de prevederile Regulamentului (UE) nr. 679/2016 și Legii 190/2018

DATE DESPRE IMOBILUL NR. 3018

Oficiul de Cadastru şi Publicitate Imobiliară ARGES
Biroul de Cadastru şi Publicitate Imobiliară Costesti

A. Partea I. Descrierea imobilului

TEREN Extravilan

Adresa: Jud. Arges

Nr. Crt	Nr cadastral Nr. topografic	Suprafaţa* (mp)	Observaţii / Referinţe
A1	80790	5.000	Sector cadastral:10 Teren neimprejmuit;

B. Partea II. Proprietari şi acte

Inscrieri privitoare la dreptul de proprietate şi alte drepturi reale		Referinţe
2744 / 15/03/2017		
Act Notarial nr. 942, din 13/03/2017 emis de Danciu Ilie;		
B2	Intabulare, drept de PROPRIETATEbun comun, dobandit prin Conventie, cota actuala 1/1, cota initiala 1/1	A1
	1) **VOICU GEORGETA DANIELA**, casatorita cu 2) **VOICU FLORIN**	

C. Partea III. SARCINI

Inscrieri privind dezmembramintele dreptului de proprietate, drepturi reale de garanţie şi sarcini		Referinţe
27318 / 05/10/2023		
Act Notarial nr. 1140, din 04/10/2023 emis de VASILIU CEZAR MIHAI;		
C3	Intabulare, drept de IPOTECA, Valoare:454850 RONplus celelalte obligatii de plata aferente creditului	A1
	1) **AGRICOVER CREDIT IFN S.A.**, CIF:22940237	

Document care conține date cu caracter personal, protejat de prevederile Regulamentului (UE) nr. 679/2016 și Legii 190/2018

Anexa Nr. 1 La Partea I

Teren

Nr cadastral	Suprafaţa (mp)*	Observaţii / Referinţe
80790	5.000	

* Suprafaţa este determinată in planul de proiecţie Stereo 70.

DETALII LINIARE IMOBIL

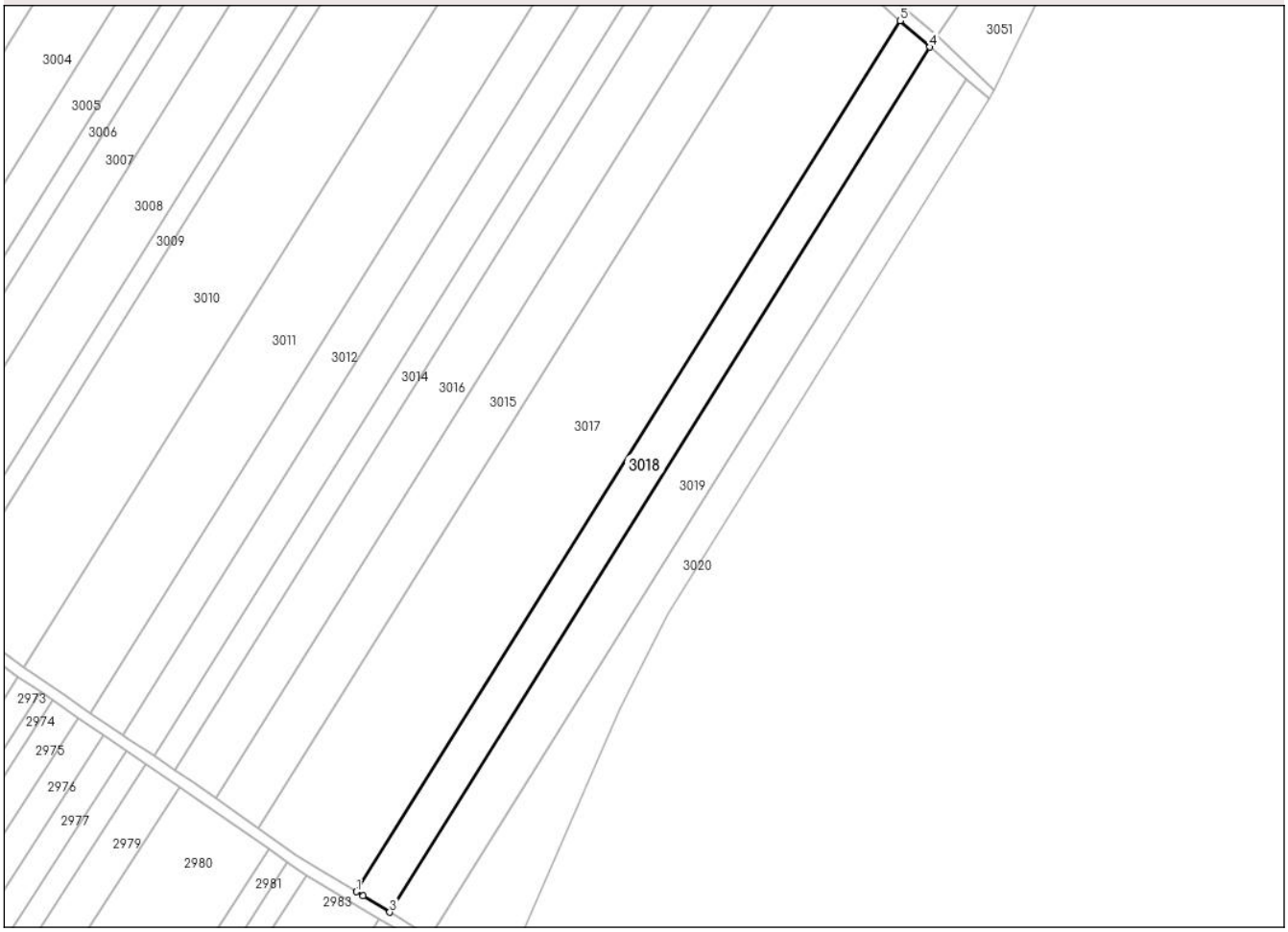

Date referitoare la teren

Crt	Categorie folosință	Intra vilan	Suprafaţa (mp)	Tarla	Parcelă	Nr. topo	Observaţii / Referinţe
1	arabil	NU	5.000	47	931	-	

Lungime Segmente
1) Valorile lungimilor segmentelor sunt obţinute din proiecţie în plan.

Punct început	X / Y	Punct sfârşit	X / Y	Lungime segment (** (m)
1	505.372,996 346.343,755	2	505.375,427 346.342,283	2.842
2	505.375,427 346.342,283	3	505.384,826 346.336,563	11.003
3	505.384,826 346.336,563	4	505.575,627 346.641,801	359.966
4	505.575,627 346.641,801	5	505.565,094 346.651,067	14.029
5	505.565,094 346.651,067	1	505.372,996 346.343,755	362.412

Document care conține date cu caracter personal, protejat de prevederile Regulamentului (UE) nr. 679/2016 și Legii 190/2018

** Lungimile segmentelor sunt determinate în planul de proiecţie Stereo 70 şi sunt rotunjite la 1 milimetru.
*** Distanţa dintre puncte este formată din segmente cumulate ce sunt mai mici decât valoarea 1 milimetru.

Document care conține date cu caracter personal, protejat de prevederile Regulamentului (UE) nr. 679/2016 și Legii 190/2018

DATE DESPRE IMOBILUL NR. 3019

Oficiul de Cadastru şi Publicitate Imobiliară ARGES
Biroul de Cadastru şi Publicitate Imobiliară Costesti

A. Partea I. Descrierea imobilului

TEREN Extravilan

Adresa: Jud. Arges

Nr. Crt	Nr cadastral Nr. topografic	Suprafaţa* (mp)	Observaţii / Referinţe
A1		6.000	Sector cadastral:10 Teren neimprejmuit;

B. Partea II. Proprietari şi acte

Inscrieri privitoare la dreptul de proprietate şi alte drepturi reale		Referinţe
/		
Act Administrativ nr. 116784, din 04/10/2002 emis de CJPSDPAT ARGEŞ;		
B1	Intabulare, drept de PROPRIETATE, dobandit prin Reconstituire, cota actuala 1/1, cota initiala 1/1	A1
	1) **MASALA I NICOLAE**, lipsă CNP	

C. Partea III. SARCINI .

Inscrieri privind dezmembramintele dreptului de proprietate, drepturi reale de garanţie şi sarcini	Referinţe
NU SUNT	

Document care conține date cu caracter personal, protejat de prevederile Regulamentului (UE) nr. 679/2016 și Legii 190/2018

Anexa Nr. 1 La Partea I

Teren

Nr cadastral	Suprafaţa (mp)*	Observaţii / Referinţe
	6.000	

* Suprafaţa este determinată in planul de proiecţie Stereo 70.

DETALII LINIARE IMOBIL

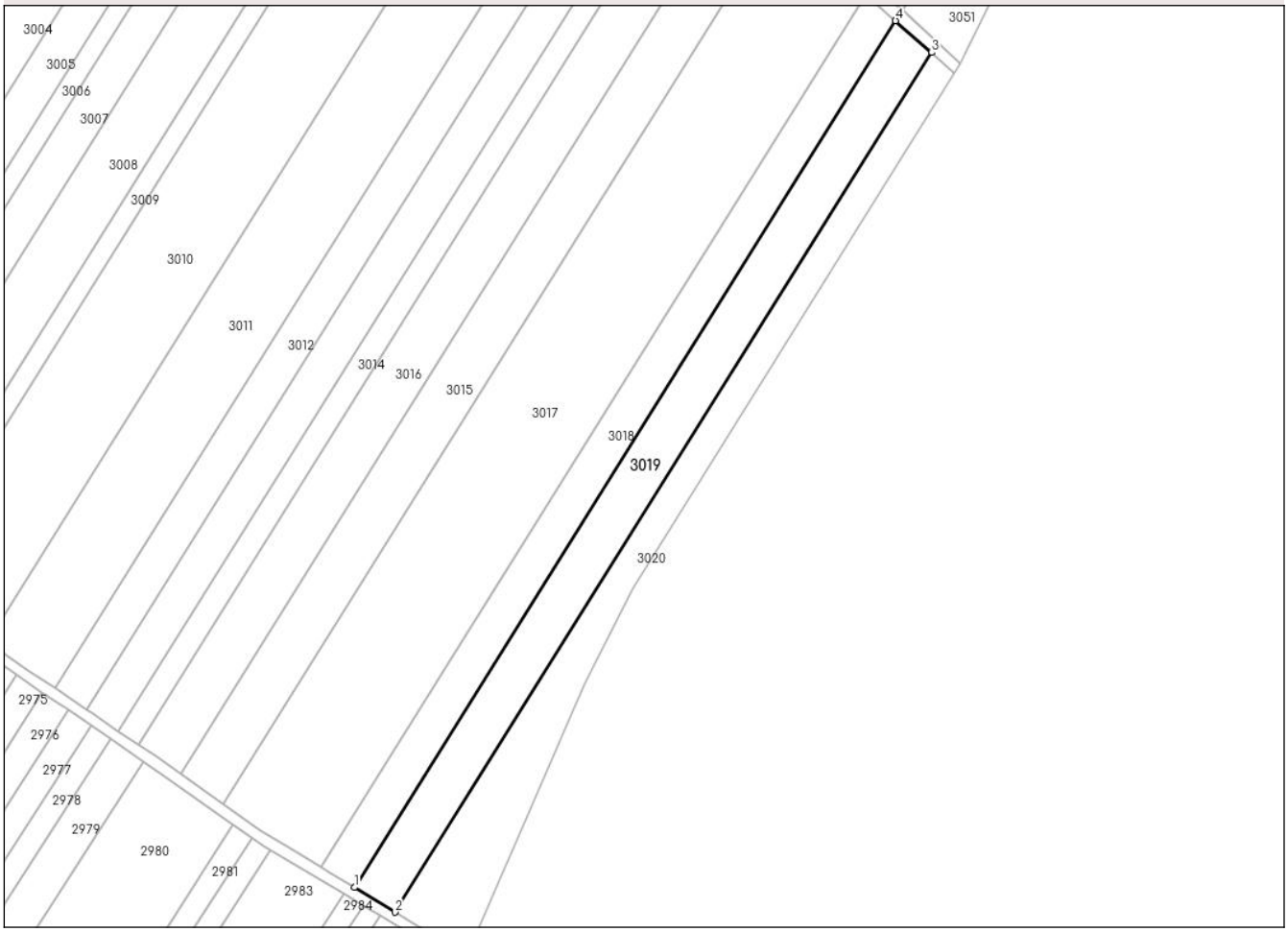

Date referitoare la teren

Crt	Categorie folosință	Intra vilan	Suprafaţa (mp)	Tarla	Parcelă	Nr. topo	Observaţii / Referinţe
1	arabil	NU	6.000	47	931	-	În act se regăsește T1,P6

Lungime Segmente
1) Valorile lungimilor segmentelor sunt obţinute din proiecţie în plan.

Punct început	X / Y	Punct sfârşit	X / Y	Lungime segment (** (m)
1	505.384,826 346.336,563	2	505.399,125 346.327,862	16.738
2	505.399,125 346.327,862	3	505.588,362 346.630,598	357.015
3	505.588,362 346.630,598	4	505.575,627 346.641,801	16.961
4	505.575,627 346.641,801	1	505.384,826 346.336,563	359.966

**** Lungimile segmentelor sunt determinate în planul de proiecţie Stereo 70 şi sunt rotunjite la 1 milimetru.**

Document care conține date cu caracter personal, protejat de prevederile Regulamentului (UE) nr. 679/2016 și Legii 190/2018

***** Distanţa dintre puncte este formată din segmente cumulate ce sunt mai mici decât valoarea 1 milimetru.**

DATE DESPRE IMOBILUL NR. 3020

Oficiul de Cadastru şi Publicitate Imobiliară ARGES
Biroul de Cadastru şi Publicitate Imobiliară Costesti

A. Partea I. Descrierea imobilului

TEREN Extravilan

Adresa: Jud. Arges

Nr. Crt	Nr cadastral Nr. topografic	Suprafaţa* (mp)	Observaţii / Referinţe
A1		5.000	Sector cadastral:10 Teren neimprejmuit;

B. Partea II. Proprietari şi acte

Inscrieri privitoare la dreptul de proprietate şi alte drepturi reale		Referinţe
/		
Act Administrativ nr. 1504, din 09/05/2025 emis de PRIMARIA NEGRASI;		
B1	Inscrierea posesiei, drept de PROPRIETATE, dobandit prin Lege, cota actuala 1/1, cota initiala 1/1	A1
	1) **NEIDENTIFICAT NEIDENTIFICAT**	
Act Normativ nr. 7, din 13/03/1996 emis de PARLAMENTUL ROMÂNIEI (art.13);		
B2	Se notează mentiunea de proprietar neidentificat	A1

C. Partea III. SARCINI .

Inscrieri privind dezmembramintele dreptului de proprietate, drepturi reale de garanţie şi sarcini	Referinţe
NU SUNT	

Document care conține date cu caracter personal, protejat de prevederile Regulamentului (UE) nr. 679/2016 și Legii 190/2018

Anexa Nr. 1 La Partea I

Teren

Nr cadastral	Suprafaţa (mp)*	Observaţii / Referinţe
	5.000	

* Suprafaţa este determinată in planul de proiecţie Stereo 70.

DETALII LINIARE IMOBIL

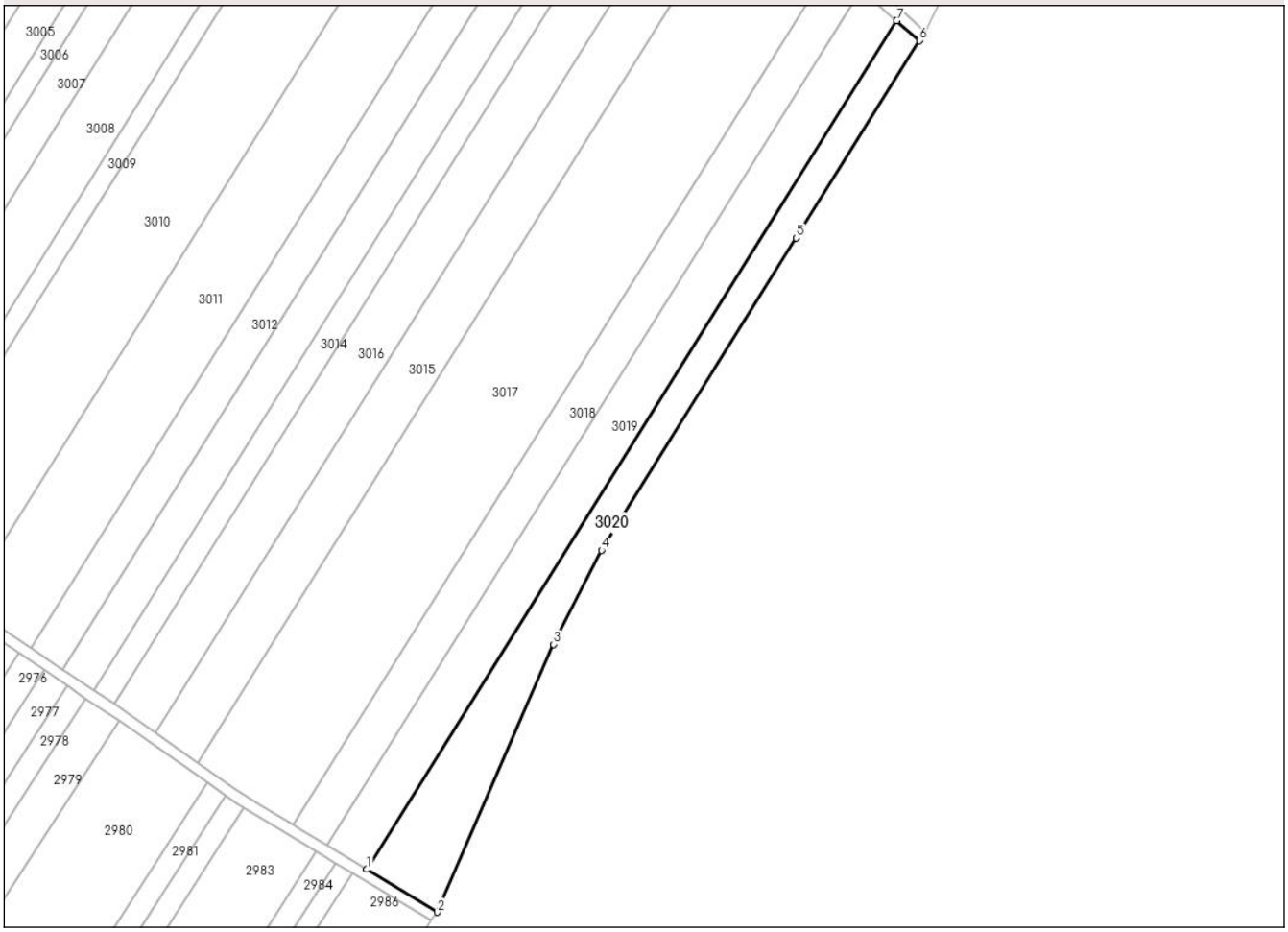

Date referitoare la teren

Crt	Categorie folosință	Intra vilan	Suprafaţa (mp)	Tarla	Parcelă	Nr. topo	Observaţii / Referinţe
1	arabil	NU	5.000	47	931	-	

Lungime Segmente
1) Valorile lungimilor segmentelor sunt obţinute din proiecţie în plan.

Punct început	X / Y	Punct sfârşit	X / Y	Lungime segment (** (m)
1	505.399,125 346.327,862	2	505.424,219 346.312,592	29.375
2	505.424,219 346.312,592	3	505.465,832 346.408,138	104.215
3	505.465,832 346.408,138	4	505.482,892 346.441,708	37.656
4	505.482,892 346.441,708	5	505.552,484 346.553,039	131.292
5	505.552,484 346.553,039	6	505.596,411 346.623,518	83.047

Document care conține date cu caracter personal, protejat de prevederile Regulamentului (UE) nr. 679/2016 și Legii 190/2018

Punct început	X / Y	Punct sfârşit	X / Y	Lungime segment (** (m)
6	505.596,411 346.623,518	7	505.588,362 346.630,598	10.72
7	505.588,362 346.630,598	1	505.399,125 346.327,862	357.015

** Lungimile segmentelor sunt determinate în planul de proiecţie Stereo 70 şi sunt rotunjite la 1 milimetru.
*** Distanţa dintre puncte este formată din segmente cumulate ce sunt mai mici decât valoarea 1 milimetru.

Document care conține date cu caracter personal, protejat de prevederile Regulamentului (UE) nr. 679/2016 și Legii 190/2018

DATE DESPRE IMOBILUL NR. 3021

Oficiul de Cadastru şi Publicitate Imobiliară ARGES
Biroul de Cadastru şi Publicitate Imobiliară Costesti

A. Partea I. Descrierea imobilului

TEREN Extravilan

Adresa: Jud. Arges

Nr. Crt	Nr cadastral Nr. topografic	Suprafaţa* (mp)	Observaţii / Referinţe
A1		2.040	Sector cadastral:10 Teren neimprejmuit;

B. Partea II. Proprietari şi acte

Inscrieri privitoare la dreptul de proprietate şi alte drepturi reale		Referinţe
/		
Act Administrativ nr. 41656, din 11/04/1994 emis de CJPSDPAT ARGES (Certificat de deces nr.63 din data 24.11.2004, eliberat de Primaria Comunei Negraşi);		
B1	Intabulare, drept de PROPRIETATE, dobandit prin Reconstituire, cota actuala 1/1, cota initiala 1/1	A1
	1) **VINTILĂ M GHEORGHE**, lipsă CNP DEFUNCT:Da	

C. Partea III. SARCINI .

Inscrieri privind dezmembramintele dreptului de proprietate, drepturi reale de garanţie şi sarcini	Referinţe
NU SUNT	

Anexa Nr. 1 La Partea I

Teren

Nr cadastral	Suprafaţa (mp)*	Observaţii / Referinţe
	2.040	

* Suprafaţa este determinată in planul de proiecţie Stereo 70.

DETALII LINIARE IMOBIL

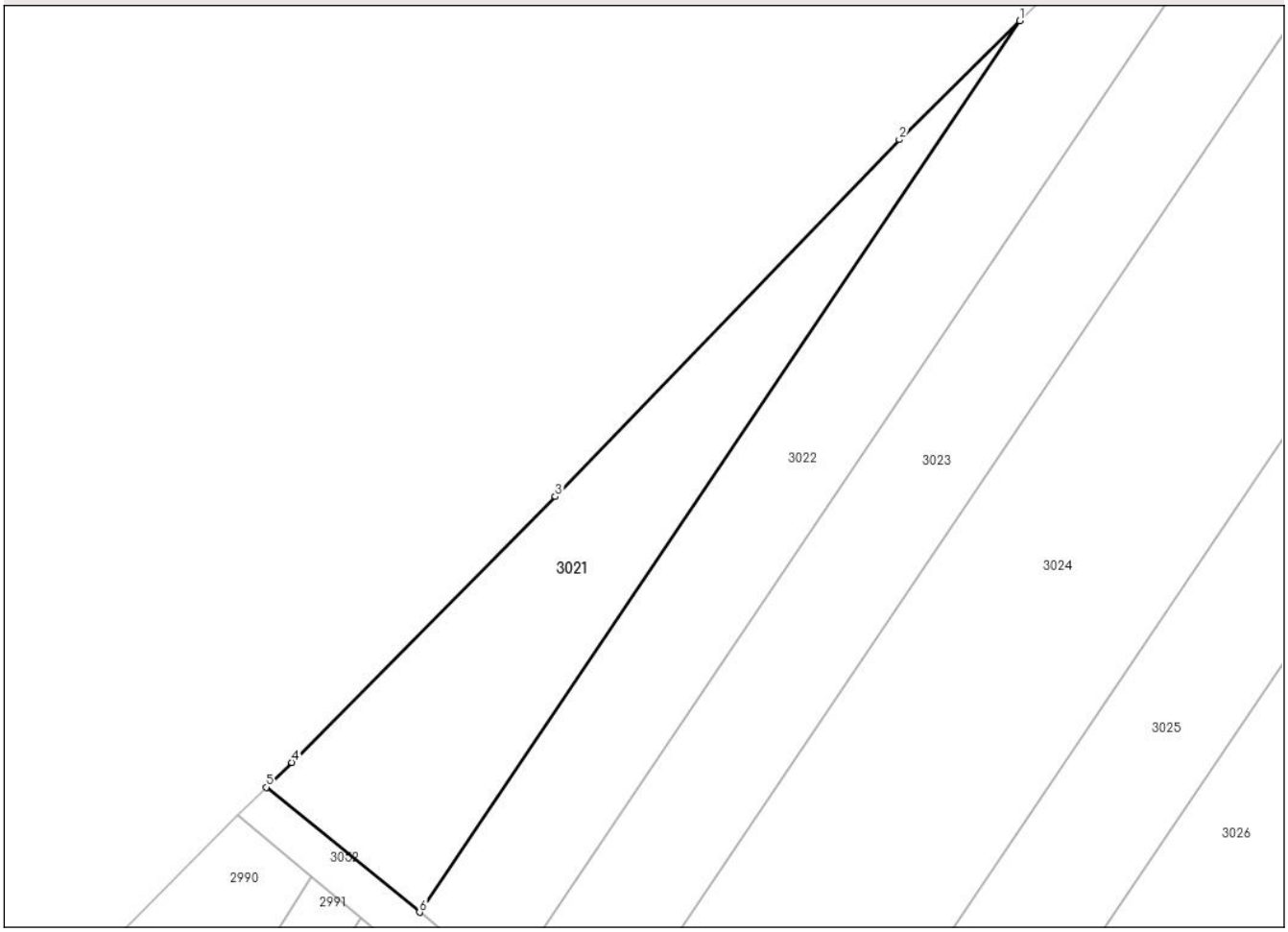

Date referitoare la teren

Crt	Categorie folosință	Intra vilan	Suprafaţa (mp)	Tarla	Parcelă	Nr. topo	Observaţii / Referinţe
1	arabil	NU	2.040	41	931	-	În act se regăsește P1962

Lungime Segmente
1) Valorile lungimilor segmentelor sunt obţinute din proiecţie în plan.

Punct început	X / Y	Punct sfârşit	X / Y	Lungime segment (** (m)
1	505.248,068 347.067,113	2	505.231,313 347.050,583	23.537
2	505.231,313 347.050,583	3	505.183,408 347.000,966	68.969
3	505.183,408 347.000,966	4	505.146,791 346.964,025	52.014
4	505.146,791 346.964,025	5	505.143,21 346.960,564	4.98
5	505.143,21 346.960,564	6	505.164,54 346.943,204	27.502

Document care conține date cu caracter personal, protejat de prevederile Regulamentului (UE) nr. 679/2016 și Legii 190/2018

Punct început	X / Y	Punct sfârşit	X / Y	Lungime segment (** (m)
6	505.164,54 346.943,204	1	505.248,068 347.067,113	149.433

** Lungimile segmentelor sunt determinate în planul de proiecţie Stereo 70 şi sunt rotunjite la 1 milimetru.
*** Distanţa dintre puncte este formată din segmente cumulate ce sunt mai mici decât valoarea 1 milimetru.

Document care conține date cu caracter personal, protejat de prevederile Regulamentului (UE) nr. 679/2016 și Legii 190/2018

DATE DESPRE IMOBILUL NR. 3022

Oficiul de Cadastru şi Publicitate Imobiliară ARGES
Biroul de Cadastru şi Publicitate Imobiliară Costesti

A. Partea I. Descrierea imobilului

TEREN Extravilan

Adresa: Jud. Arges

Nr. Crt	Nr cadastral Nr. topografic	Suprafaţa* (mp)	Observaţii / Referinţe
A1		2.880	Sector cadastral:10 Teren neimprejmuit;

B. Partea II. Proprietari şi acte

Inscrieri privitoare la dreptul de proprietate şi alte drepturi reale		Referinţe
/		
Act Administrativ nr. 106401, din 14/12/1998 emis de CJPSDPAT ARGES;		
B1	Intabulare, drept de PROPRIETATE, dobandit prin Reconstituire, cota actuala 1/1, cota initiala 1/1	A1
	1) **BÎRLOGEANU S ALEXANDRU**, lipsă CNP	

C. Partea III. SARCINI .

Inscrieri privind dezmembramintele dreptului de proprietate, drepturi reale de garanţie şi sarcini	Referinţe
NU SUNT	

Document care conține date cu caracter personal, protejat de prevederile Regulamentului (UE) nr. 679/2016 și Legii 190/2018

Anexa Nr. 1 La Partea I

Teren

Nr cadastral	Suprafaţa (mp)*	Observaţii / Referinţe
	2.880	

* Suprafaţa este determinată in planul de proiecţie Stereo 70.

DETALII LINIARE IMOBIL

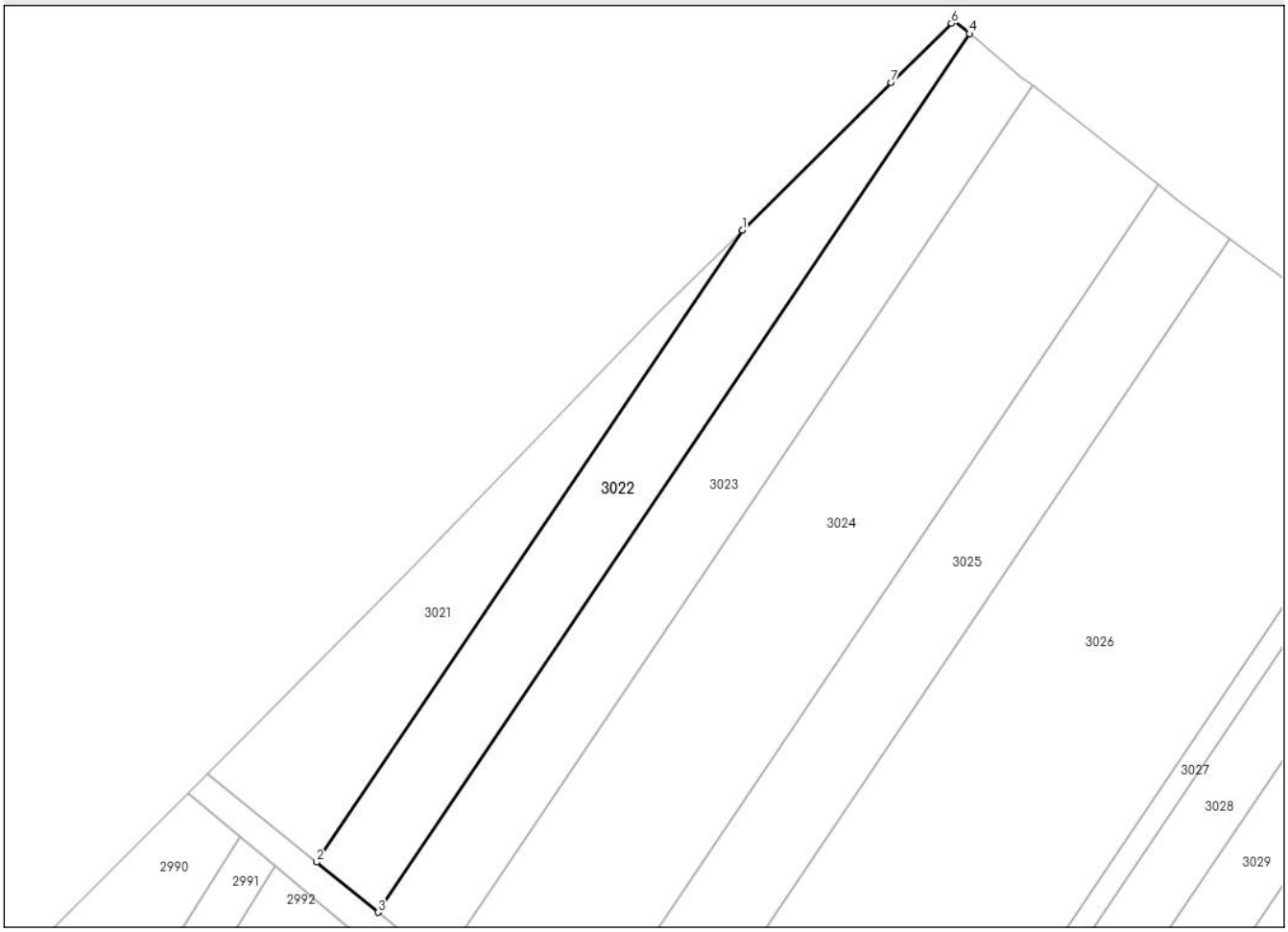

Date referitoare la teren

Crt	Categorie folosință	Intra vilan	Suprafaţa (mp)	Tarla	Parcelă	Nr. topo	Observaţii / Referinţe
1	arabil	NU	2.880	47	931	-	În act se regăsește T1,P6

Lungime Segmente
1) Valorile lungimilor segmentelor sunt obţinute din proiecţie în plan.

Punct început	X / Y	Punct sfârşit	X / Y	Lungime segment (** (m)
1	505.248,068 347.067,113	2	505.164,54 346.943,204	149.433
2	505.164,54 346.943,204	3	505.176,598 346.933,391	15.546
3	505.176,598 346.933,391	4	505.292,696 347.105,613	207.7
4	505.292,696 347.105,613	5	505.289,661 347.108,145	3.952
5	505.289,661 347.108,145	6	505.289,131 347.107,626	0.742

Document care conține date cu caracter personal, protejat de prevederile Regulamentului (UE) nr. 679/2016 și Legii 190/2018

Punct început	X / Y	Punct sfârşit	X / Y	Lungime segment (** (m)
6	505.289,131 347.107,626	7	505.277,326 347.095,979	16.583
7	505.277,326 347.095,979	1	505.248,068 347.067,113	41.101

** Lungimile segmentelor sunt determinate în planul de proiecţie Stereo 70 şi sunt rotunjite la 1 milimetru.
*** Distanţa dintre puncte este formată din segmente cumulate ce sunt mai mici decât valoarea 1 milimetru.

Document care conține date cu caracter personal, protejat de prevederile Regulamentului (UE) nr. 679/2016 și Legii 190/2018

DATE DESPRE IMOBILUL NR. 3023

Oficiul de Cadastru şi Publicitate Imobiliară ARGES
Biroul de Cadastru şi Publicitate Imobiliară Costesti

A. Partea I. Descrierea imobilului

TEREN Extravilan

Adresa: Jud. Arges

Nr. Crt	Nr cadastral Nr. topografic	Suprafaţa* (mp)	Observaţii / Referinţe
A1		3.300	Sector cadastral:10 Teren neimprejmuit;

B. Partea II. Proprietari şi acte

Inscrieri privitoare la dreptul de proprietate şi alte drepturi reale		Referinţe
/		
Act Administrativ nr. 41651, din 11/04/1994 emis de CJPSDPAT ARGES;		
B1	Intabulare, drept de PROPRIETATE, dobandit prin Reconstituire, cota actuala 1/1, cota initiala 1/1	A1
	1) **RĂDULESCU CONSTANȚA**, lipsă CNP	

C. Partea III. SARCINI .

Inscrieri privind dezmembramintele dreptului de proprietate, drepturi reale de garanţie şi sarcini	Referinţe
NU SUNT	

Document care conține date cu caracter personal, protejat de prevederile Regulamentului (UE) nr. 679/2016 și Legii 190/2018

Anexa Nr. 1 La Partea I

Teren

Nr cadastral	Suprafaţa (mp)*	Observaţii / Referinţe
	3.300	

* Suprafaţa este determinată in planul de proiecţie Stereo 70.

DETALII LINIARE IMOBIL

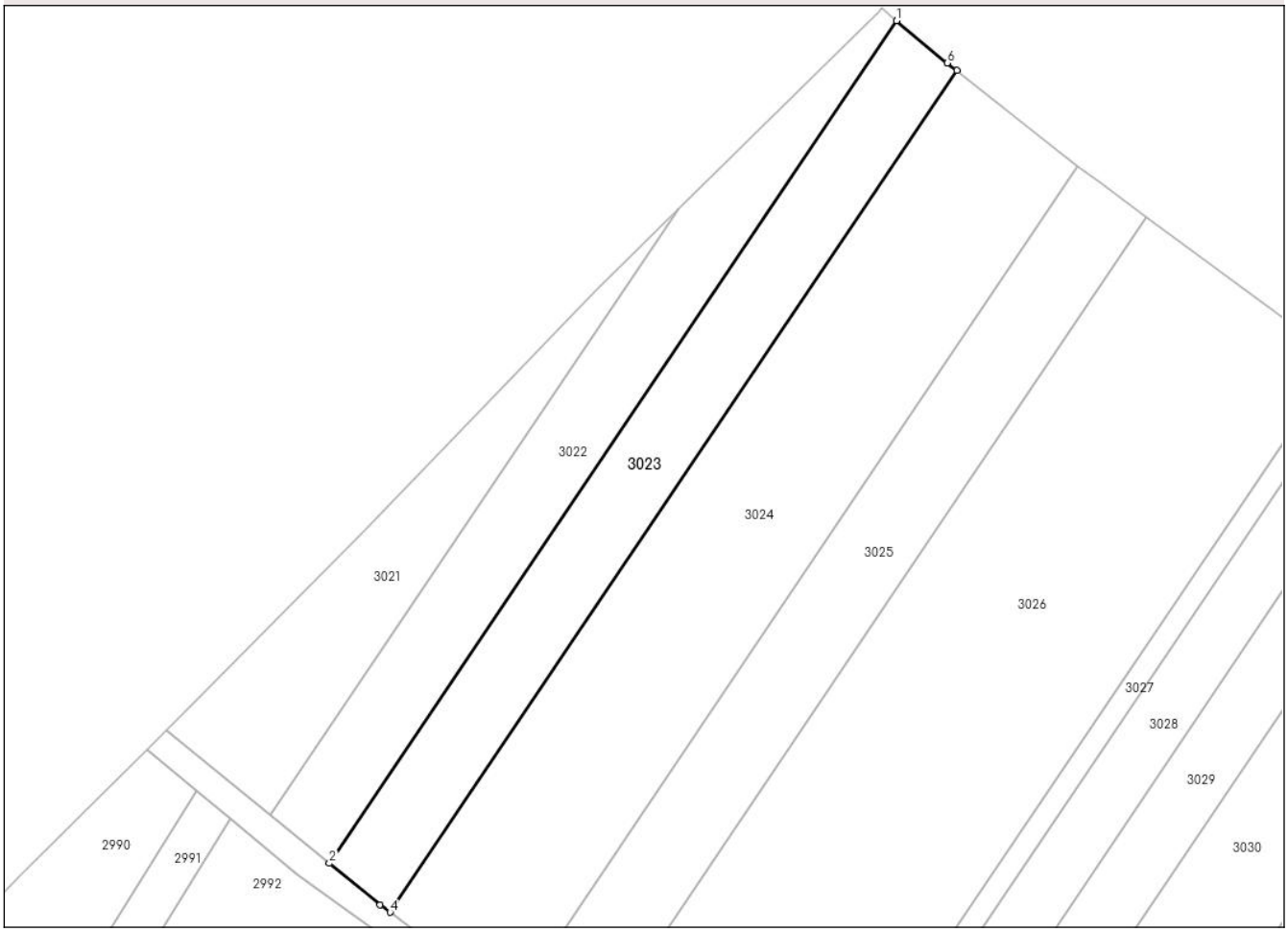

Date referitoare la teren

Crt	Categorie folosință	Intra vilan	Suprafaţa (mp)	Tarla	Parcelă	Nr. topo	Observaţii / Referinţe
1	arabil	NU	3.300	47	931	-	

Lungime Segmente
1) Valorile lungimilor segmentelor sunt obţinute din proiecţie în plan.

Punct început	X / Y	Punct sfârşit	X / Y	Lungime segment (** (m)
1	505.292,696 347.105,613	2	505.176,598 346.933,391	207.7
2	505.176,598 346.933,391	3	505.186,98 346.924,941	13.386
3	505.186,98 346.924,941	4	505.189,03 346.923,394	2.568
4	505.189,03 346.923,394	5	505.305,007 347.095,438	207.484
5	505.305,007 347.095,438	6	505.303,039 347.096,986	2.504

Document care conține date cu caracter personal, protejat de prevederile Regulamentului (UE) nr. 679/2016 și Legii 190/2018

Punct început	X / Y	Punct sfârşit	X / Y	Lungime segment (** (m)
6	505.303,039 347.096,986	1	505.292,696 347.105,613	13.469

** Lungimile segmentelor sunt determinate în planul de proiecţie Stereo 70 şi sunt rotunjite la 1 milimetru.
*** Distanţa dintre puncte este formată din segmente cumulate ce sunt mai mici decât valoarea 1 milimetru.

Document care conține date cu caracter personal, protejat de prevederile Regulamentului (UE) nr. 679/2016 și Legii 190/2018

DATE DESPRE IMOBILUL NR. 3024

Oficiul de Cadastru şi Publicitate Imobiliară ARGES
Biroul de Cadastru şi Publicitate Imobiliară Costesti

A. Partea I. Descrierea imobilului

TEREN Extravilan

Adresa: Jud. Arges

Nr. Crt	Nr cadastral Nr. topografic	Suprafaţa* (mp)	Observaţii / Referinţe
A1		6.508	Sector cadastral:10 Teren neimprejmuit;

B. Partea II. Proprietari şi acte

Inscrieri privitoare la dreptul de proprietate şi alte drepturi reale		Referinţe
/		
Act Notarial nr. 2954, din 28/12/2022 emis de BIN CARMEN GRECU (Certificat de mostenitor nr.670/28.12.2022 emis de BIN GRECU CARMEN; Act administrativ nr.58818/24.11.1994 emis de CJPSDPAT ARGEŞ);		
B1	Intabulare, drept de PROPRIETATEbun propriu , dobandit prin Iesire Din Indiviziune, cota actuala 1/1, cota initiala 1/1	A1
	1) **AVRAM DUMITRU**	

C. Partea III. SARCINI .

Inscrieri privind dezmembramintele dreptului de proprietate, drepturi reale de garanţie şi sarcini	Referinţe
NU SUNT	

Anexa Nr. 1 La Partea I

Teren

Nr cadastral	Suprafaţa (mp)*	Observaţii / Referinţe
	6.508	

* Suprafaţa este determinată in planul de proiecţie Stereo 70.

DETALII LINIARE IMOBIL

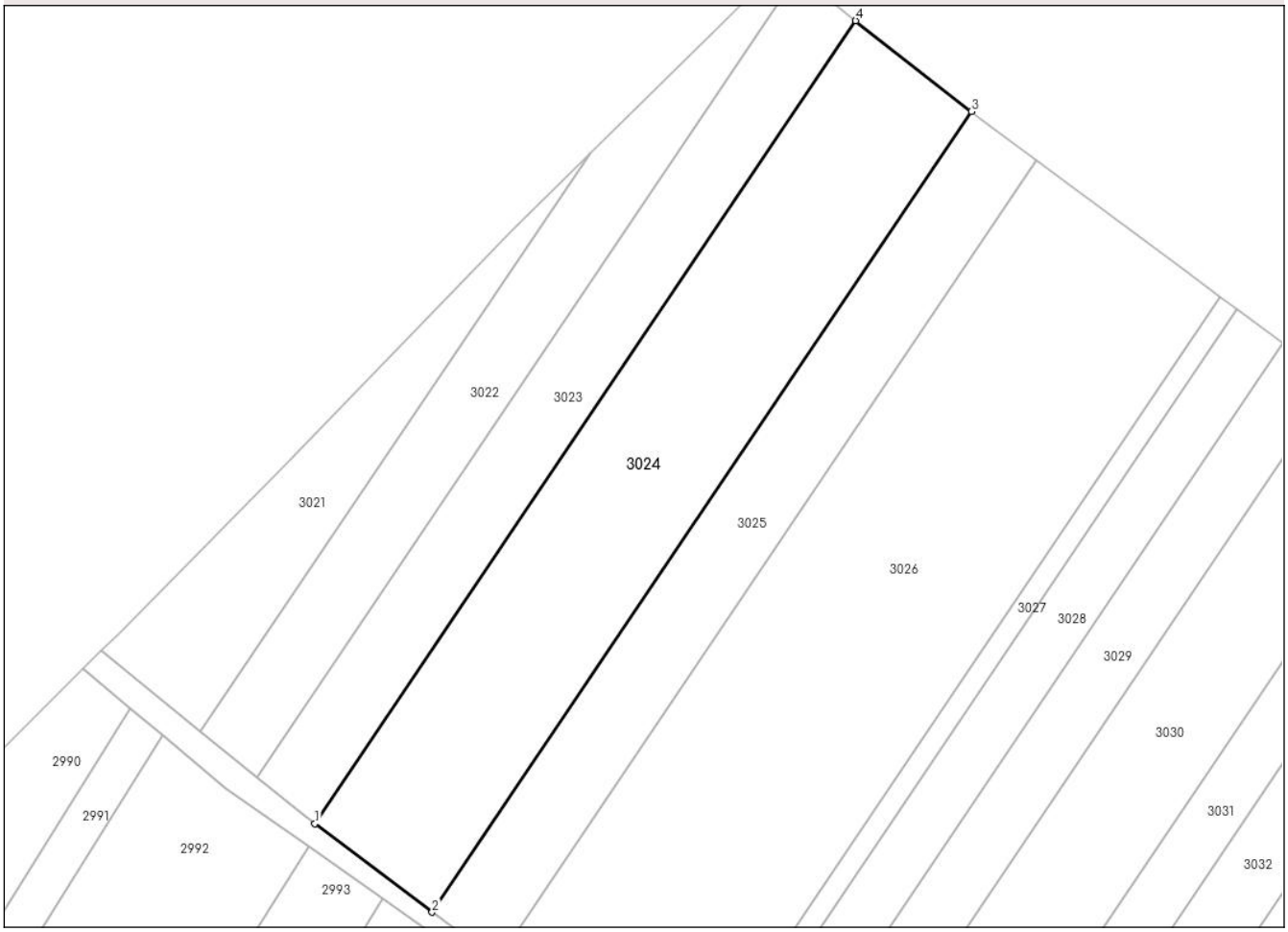

Date referitoare la teren

Crt	Categorie folosință	Intra vilan	Suprafaţa (mp)	Tarla	Parcelă	Nr. topo	Observaţii / Referinţe
1	arabil	NU	6.508	47	931	-	În act se regăsește T1,P6, T41,P1960, P1963

Lungime Segmente
1) Valorile lungimilor segmentelor sunt obţinute din proiecţie în plan.

Punct început	X / Y	Punct sfârşit	X / Y	Lungime segment (** (m)
1	505.189,03 346.923,394	2	505.214,137 346.904,44	31.458
2	505.214,137 346.904,44	3	505.329,765 347.075,967	206.861
3	505.329,765 347.075,967	4	505.305,007 347.095,438	31.497
4	505.305,007 347.095,438	1	505.189,03 346.923,394	207.484

Document care conține date cu caracter personal, protejat de prevederile Regulamentului (UE) nr. 679/2016 și Legii 190/2018

** Lungimile segmentelor sunt determinate în planul de proiecţie Stereo 70 şi sunt rotunjite la 1 milimetru.
*** Distanţa dintre puncte este formată din segmente cumulate ce sunt mai mici decât valoarea 1 milimetru.

Document care conține date cu caracter personal, protejat de prevederile Regulamentului (UE) nr. 679/2016 și Legii 190/2018

DATE DESPRE IMOBILUL NR. 3025

Oficiul de Cadastru şi Publicitate Imobiliară ARGES
Biroul de Cadastru şi Publicitate Imobiliară Costesti

A. Partea I. Descrierea imobilului

TEREN Extravilan

Adresa: Jud. Arges

Nr. Crt	Nr cadastral Nr. topografic	Suprafaţa* (mp)	Observaţii / Referinţe
A1		3.600	Sector cadastral:10 Teren neimprejmuit;

B. Partea II. Proprietari şi acte

Inscrieri privitoare la dreptul de proprietate şi alte drepturi reale		Referinţe
/		
Act Administrativ nr. 1504, din 09/05/2025 emis de PRIMARIA NEGRASI;		
B1	Inscrierea posesiei, drept de PROPRIETATE, dobandit prin Lege, cota actuala 1/1, cota initiala 1/1	A1
	1) **NEIDENTIFICAT NEIDENTIFICAT**	
Act Normativ nr. 7, din 13/03/1996 emis de PARLAMENTUL ROMÂNIEI (art.13);		
B2	Se notează mentiunea de proprietar neidentificat	A1

C. Partea III. SARCINI .

Inscrieri privind dezmembramintele dreptului de proprietate, drepturi reale de garanţie şi sarcini	Referinţe
NU SUNT	

Document care conține date cu caracter personal, protejat de prevederile Regulamentului (UE) nr. 679/2016 și Legii 190/2018

Anexa Nr. 1 La Partea I

Teren

Nr cadastral	Suprafaţa (mp)*	Observaţii / Referinţe
	3.600	

* Suprafaţa este determinată in planul de proiecţie Stereo 70.

DETALII LINIARE IMOBIL

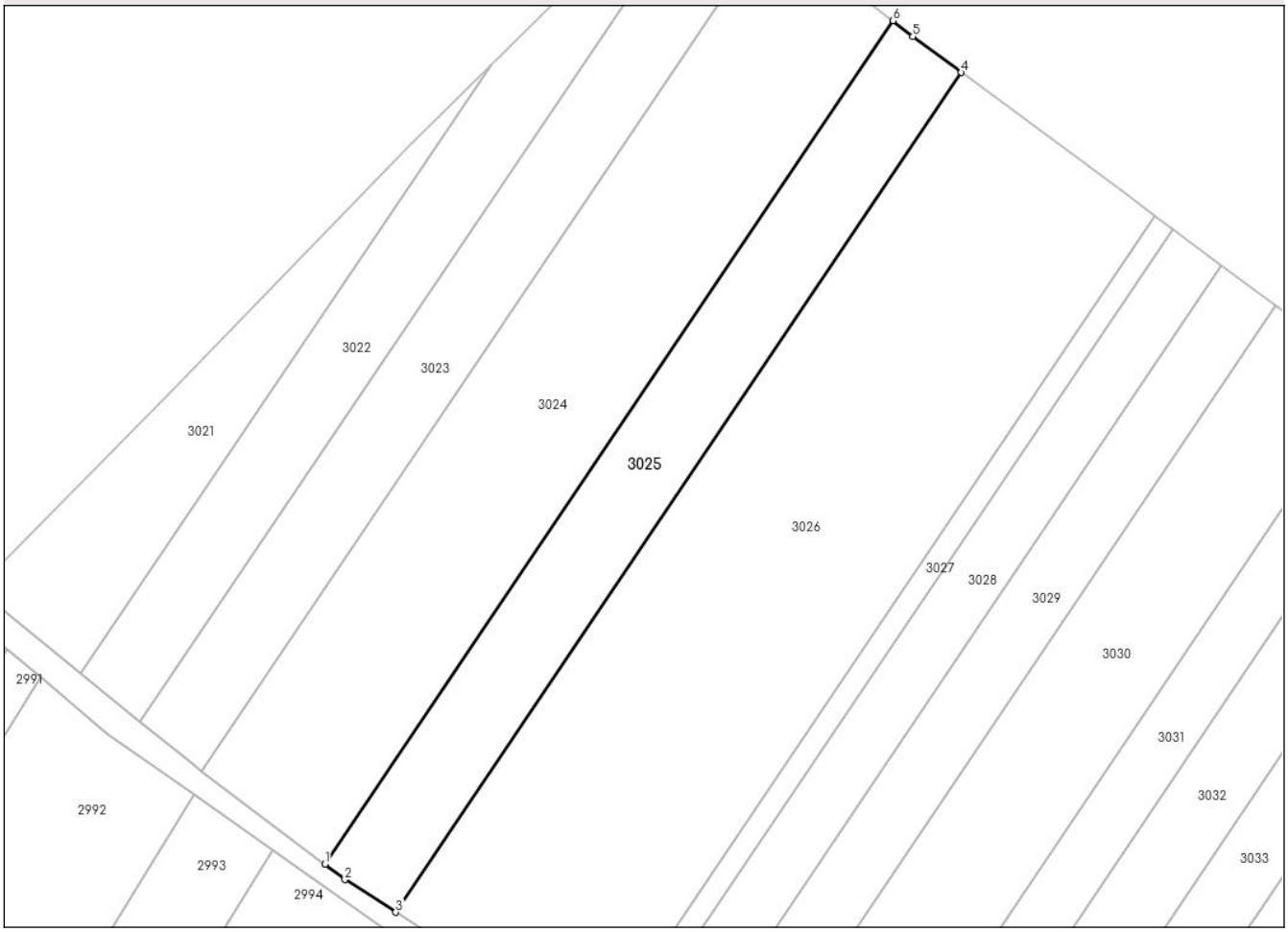

Date referitoare la teren

Crt	Categorie folosință	Intra vilan	Suprafaţa (mp)	Tarla	Parcelă	Nr. topo	Observaţii / Referinţe
1	arabil	NU	3.600	47	931	-	

Lungime Segmente
1) Valorile lungimilor segmentelor sunt obţinute din proiecţie în plan.

Punct început	X / Y	Punct sfârşit	X / Y	Lungime segment (** (m)
1	505.214,137 346.904,44	2	505.218,224 346.901,354	5.121
2	505.218,224 346.901,354	3	505.228,607 346.894,714	12.325
3	505.228,607 346.894,714	4	505.343,712 347.065,464	205.924
4	505.343,712 347.065,464	5	505.333,849 347.072,755	12.265
5	505.333,849 347.072,755	6	505.329,765 347.075,967	5.196

Document care conține date cu caracter personal, protejat de prevederile Regulamentului (UE) nr. 679/2016 și Legii 190/2018

Punct început	X / Y	Punct sfârşit	X / Y	Lungime segment (** (m)
6	505.329,765 347.075,967	1	505.214,137 346.904,44	206.861

** Lungimile segmentelor sunt determinate în planul de proiecţie Stereo 70 şi sunt rotunjite la 1 milimetru.
*** Distanţa dintre puncte este formată din segmente cumulate ce sunt mai mici decât valoarea 1 milimetru.

Document care conține date cu caracter personal, protejat de prevederile Regulamentului (UE) nr. 679/2016 și Legii 190/2018

DATE DESPRE IMOBILUL NR. 3026

Oficiul de Cadastru şi Publicitate Imobiliară ARGES
Biroul de Cadastru şi Publicitate Imobiliară Costesti

A. Partea I. Descrierea imobilului

TEREN Extravilan

Adresa: Jud. Arges

Nr. Crt	Nr cadastral Nr. topografic	Suprafaţa* (mp)	Observaţii / Referinţe
A1		10.000	Sector cadastral:10 Teren neimprejmuit;

B. Partea II. Proprietari şi acte

Inscrieri privitoare la dreptul de proprietate şi alte drepturi reale		Referinţe
/		
Act Notarial nr. 616, din 11/10/2016 emis de BIN DUMITRU SANDA MAGDALENA (Certificat de moștenitor nr. 169/11.10.2016 emis de BIN DUMITRU SANDA MAGDALENA; Act administrativ nr.130713/02.11.2004 emis de CJPSDPAT ARGEȘ);		
B1	Intabulare, drept de PROPRIETATEbun comun , dobandit prin Iesire Din Indiviziune, cota actuala 1/1, cota initiala 1/1	A1
	1) **VLAD DUMITRU DANIEL** 2) **BUȘICĂ MARIA RAMONA**	

C. Partea III. SARCINI .

Inscrieri privind dezmembramintele dreptului de proprietate, drepturi reale de garanţie şi sarcini	Referinţe
NU SUNT	

Anexa Nr. 1 La Partea I

Teren

Nr cadastral	Suprafaţa (mp)*	Observaţii / Referinţe
	10.000	

* Suprafaţa este determinată in planul de proiecţie Stereo 70.

DETALII LINIARE IMOBIL

Date referitoare la teren

Crt	Categorie folosință	Intra vilan	Suprafaţa (mp)	Tarla	Parcelă	Nr. topo	Observaţii / Referinţe
1	arabil	NU	10.000	47	931	-	În act se regăsește T1,P6

Lungime Segmente
1) Valorile lungimilor segmentelor sunt obţinute din proiecţie în plan.

Punct început	X / Y	Punct sfârşit	X / Y	Lungime segment (** (m)
1	505.228,607 346.894,714	2	505.269,865 346.868,332	48.972
2	505.269,865 346.868,332	3	505.383,103 347.036,314	202.585
3	505.383,103 347.036,314	4	505.376,594 347.041,153	8.111
4	505.376,594 347.041,153	5	505.343,712 347.065,464	40.893
5	505.343,712 347.065,464	1	505.228,607 346.894,714	205.924

Document care conține date cu caracter personal, protejat de prevederile Regulamentului (UE) nr. 679/2016 și Legii 190/2018

** Lungimile segmentelor sunt determinate în planul de proiecţie Stereo 70 şi sunt rotunjite la 1 milimetru.
*** Distanţa dintre puncte este formată din segmente cumulate ce sunt mai mici decât valoarea 1 milimetru.

DATE DESPRE IMOBILUL NR. 3027

Oficiul de Cadastru şi Publicitate Imobiliară ARGES
Biroul de Cadastru şi Publicitate Imobiliară Costesti

A. Partea I. Descrierea imobilului

TEREN Extravilan

Adresa: Jud. Arges

Nr. Crt	Nr cadastral Nr. topografic	Suprafaţa* (mp)	Observaţii / Referinţe
A1		900	Sector cadastral:10 Teren neimprejmuit;

B. Partea II. Proprietari şi acte

Inscrieri privitoare la dreptul de proprietate şi alte drepturi reale		Referinţe
/		
Act Administrativ nr. 1504, din 09/05/2025 emis de PRIMARIA NEGRASI;		
B1	Inscrierea posesiei, drept de PROPRIETATE, dobandit prin Lege, cota actuala 1/1, cota initiala 1/1	A1
	1) **NEIDENTIFICAT NEIDENTIFICAT**	
Act Normativ nr. 7, din 13/03/1996 emis de PARLAMENTUL ROMÂNIEI (art.13);		
B2	Se notează mentiunea de proprietar neidentificat	A1

C. Partea III. SARCINI .

Inscrieri privind dezmembramintele dreptului de proprietate, drepturi reale de garanţie şi sarcini	Referinţe
NU SUNT	

Document care conține date cu caracter personal, protejat de prevederile Regulamentului (UE) nr. 679/2016 și Legii 190/2018

Anexa Nr. 1 La Partea I

Teren

Nr cadastral	Suprafaţa (mp)*	Observaţii / Referinţe
	900	

* Suprafaţa este determinată in planul de proiecţie Stereo 70.

DETALII LINIARE IMOBIL

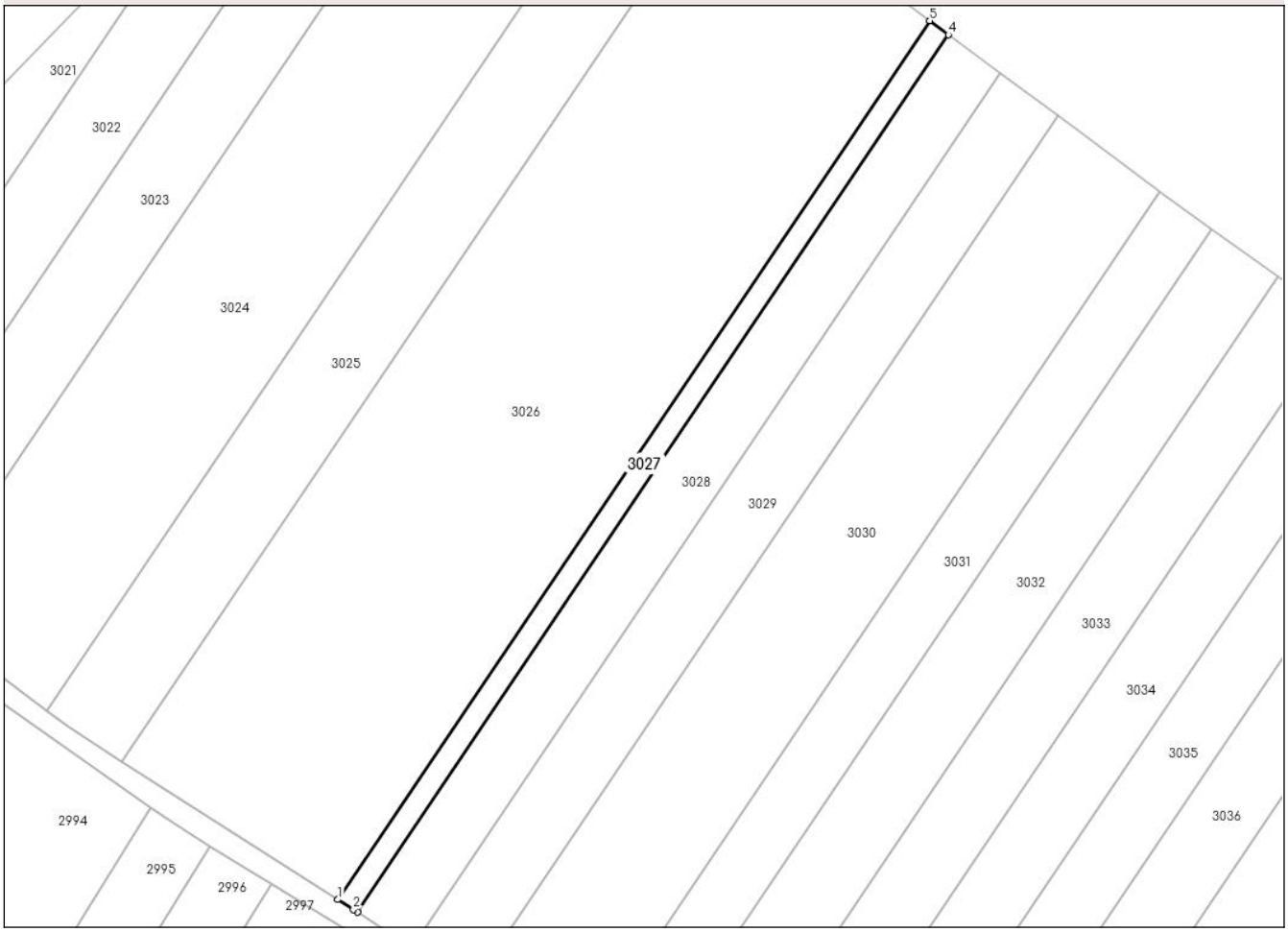

Date referitoare la teren

Crt	Categorie folosință	Intra vilan	Suprafaţa (mp)	Tarla	Parcelă	Nr. topo	Observaţii / Referinţe
1	arabil	NU	900	47	931	-	

Lungime Segmente
1) Valorile lungimilor segmentelor sunt obţinute din proiecţie în plan.

Punct început	X / Y	Punct sfârşit	X / Y	Lungime segment (** (m)
1	505.269,865 346.868,332	2	505.272,835 346.866,433	3.525
2	505.272,835 346.866,433	3	505.273,601 346.865,922	0.921
3	505.273,601 346.865,922	4	505.386,675 347.033,659	202.29
4	505.386,675 347.033,659	5	505.383,103 347.036,314	4.451
5	505.383,103 347.036,314	1	505.269,865 346.868,332	202.585

Document care conține date cu caracter personal, protejat de prevederile Regulamentului (UE) nr. 679/2016 și Legii 190/2018

** Lungimile segmentelor sunt determinate în planul de proiecţie Stereo 70 şi sunt rotunjite la 1 milimetru.
*** Distanţa dintre puncte este formată din segmente cumulate ce sunt mai mici decât valoarea 1 milimetru.

DATE DESPRE IMOBILUL NR. 3028

Oficiul de Cadastru şi Publicitate Imobiliară ARGES
Biroul de Cadastru şi Publicitate Imobiliară Costesti

A. Partea I. Descrierea imobilului

TEREN Extravilan

Adresa: Jud. Arges

Nr. Crt	Nr cadastral Nr. topografic	Suprafaţa* (mp)	Observaţii / Referinţe
A1		2.500	Sector cadastral:10 Teren neimprejmuit;

B. Partea II. Proprietari şi acte

Inscrieri privitoare la dreptul de proprietate şi alte drepturi reale		Referinţe
/		
Act Administrativ nr. 121836, din 14/04/2003 emis de CJPSDPAT ARGES (Certificat de deces nr.12 din data 14.05.2020, eliberat de Primaria Comunei Negrași);		
B1	Intabulare, drept de PROPRIETATE, dobandit prin Reconstituire, cota actuala 1/1, cota initiala 1/1	A1
	1) **VLAD I VERONICA** DEFUNCT:Da	

C. Partea III. SARCINI .

Inscrieri privind dezmembramintele dreptului de proprietate, drepturi reale de garanţie şi sarcini	Referinţe
NU SUNT	

Anexa Nr. 1 La Partea I

Teren

Nr cadastral	Suprafaţa (mp)*	Observaţii / Referinţe
	2.500	

* Suprafaţa este determinată in planul de proiecţie Stereo 70.

DETALII LINIARE IMOBIL

Date referitoare la teren

Crt	Categorie folosință	Intra vilan	Suprafaţa (mp)	Tarla	Parcelă	Nr. topo	Observaţii / Referinţe
1	arabil	NU	2.500	47	931	-	În act se regăsește T1,P6

Lungime Segmente
1) Valorile lungimilor segmentelor sunt obţinute din proiecţie în plan.

Punct început	X / Y	Punct sfârşit	X / Y	Lungime segment (** (m)
1	505.273,601 346.865,922	2	505.283,896 346.859,049	12.378
2	505.283,896 346.859,049	3	505.396,619 347.026,267	201.664
3	505.396,619 347.026,267	4	505.386,675 347.033,659	12.391
4	505.386,675 347.033,659	1	505.273,601 346.865,922	202.29

**** Lungimile segmentelor sunt determinate în planul de proiecţie Stereo 70 şi sunt rotunjite la 1 milimetru.**

Document care conține date cu caracter personal, protejat de prevederile Regulamentului (UE) nr. 679/2016 și Legii 190/2018

***** Distanţa dintre puncte este formată din segmente cumulate ce sunt mai mici decât valoarea 1 milimetru.**

DATE DESPRE IMOBILUL NR. 3029

Oficiul de Cadastru şi Publicitate Imobiliară ARGES
Biroul de Cadastru şi Publicitate Imobiliară Costesti

A. Partea I. Descrierea imobilului

TEREN Extravilan

Adresa: Jud. Arges

Nr. Crt	Nr cadastral Nr. topografic	Suprafaţa* (mp)	Observaţii / Referinţe
A1		2.755	Sector cadastral:10 Teren neimprejmuit;

B. Partea II. Proprietari şi acte

Inscrieri privitoare la dreptul de proprietate şi alte drepturi reale		Referinţe
/		
Act Notarial nr. 601, din 29/12/2023 emis de BIN CARMEN GRECU;		
B1	Intabulare, drept de PROPRIETATEbun propriu , dobandit prin Succesiune, cota actuala 1/2, cota initiala 1/2	A1
	1) **MARINESCU VERONICA**	
B2	Intabulare, drept de PROPRIETATEbun propriu , dobandit prin Succesiune, cota actuala 1/2, cota initiala 1/2	A1
	1) **PREDESCU IOANA**	

C. Partea III. SARCINI .

Inscrieri privind dezmembramintele dreptului de proprietate, drepturi reale de garanţie şi sarcini	Referinţe
NU SUNT	

Document care conține date cu caracter personal, protejat de prevederile Regulamentului (UE) nr. 679/2016 și Legii 190/2018

Anexa Nr. 1 La Partea I

Teren

Nr cadastral	Suprafaţa (mp)*	Observaţii / Referinţe
	2.755	

* Suprafaţa este determinată in planul de proiecţie Stereo 70.

DETALII LINIARE IMOBIL

Date referitoare la teren

Crt	Categorie folosință	Intra vilan	Suprafaţa (mp)	Tarla	Parcelă	Nr. topo	Observaţii / Referinţe
1	arabil	NU	2.755	47	931	-	În act se regăsește T45

Lungime Segmente
1) Valorile lungimilor segmentelor sunt obţinute din proiecţie în plan.

Punct început	X / Y	Punct sfârşit	X / Y	Lungime segment (** (m)
1	505.283,896 346.859,049	2	505.284,689 346.858,52	0.953
2	505.284,689 346.858,52	3	505.292,409 346.852,216	9.967
3	505.292,409 346.852,216	4	505.294,482 346.850,342	2.794
4	505.294,482 346.850,342	5	505.407,581 347.018,117	202.336
5	505.407,581 347.018,117	6	505.396,619 347.026,267	13.66

Document care conține date cu caracter personal, protejat de prevederile Regulamentului (UE) nr. 679/2016 și Legii 190/2018

Punct început	X / Y	Punct sfârşit	X / Y	Lungime segment (** (m)
6	505.396,619 347.026,267	1	505.283,896 346.859,049	201.664

** Lungimile segmentelor sunt determinate în planul de proiecţie Stereo 70 şi sunt rotunjite la 1 milimetru.
*** Distanţa dintre puncte este formată din segmente cumulate ce sunt mai mici decât valoarea 1 milimetru.

Document care conține date cu caracter personal, protejat de prevederile Regulamentului (UE) nr. 679/2016 și Legii 190/2018

DATE DESPRE IMOBILUL NR. 3030

Oficiul de Cadastru şi Publicitate Imobiliară ARGES
Biroul de Cadastru şi Publicitate Imobiliară Costesti

A. Partea I. Descrierea imobilului

TEREN Extravilan

Adresa: Jud. Arges

Nr. Crt	Nr cadastral Nr. topografic	Suprafaţa* (mp)	Observaţii / Referinţe
A1	80096	4.944	Sector cadastral:10 Teren neimprejmuit;

B. Partea II. Proprietari şi acte

Inscrieri privitoare la dreptul de proprietate şi alte drepturi reale		Referinţe
2218 / 16/03/2015		
Act Notarial nr. 375, din 13/03/2015 emis de Stan Ana (act notarial nr. 374/13-03-2015 emis de Stan Ana;);		
B4	Intabulare, drept de PROPRIETATEbun propriu,, dobandit prin Iesire Din Indiviziune, cota actuala 1/1, cota initiala 1/1	A1
	1) **CONSTANTIN FLORICA**	

C. Partea III. SARCINI .

Inscrieri privind dezmembramintele dreptului de proprietate, drepturi reale de garanţie şi sarcini	Referinţe
NU SUNT	

Anexa Nr. 1 La Partea I

Teren

Nr cadastral	Suprafaţa (mp)*	Observaţii / Referinţe
80096	4.944	

* Suprafaţa este determinată in planul de proiecţie Stereo 70.

DETALII LINIARE IMOBIL

Date referitoare la teren

Crt	Categorie folosință	Intra vilan	Suprafaţa (mp)	Tarla	Parcelă	Nr. topo	Observaţii / Referinţe
1	arabil	NU	4.944	47	931	-	

Lungime Segmente
1) Valorile lungimilor segmentelor sunt obţinute din proiecţie în plan.

Punct început	X / Y	Punct sfârşit	X / Y	Lungime segment (** (m)
1	505.294,482 346.850,342	2	505.303,243 346.842,423	11.81
2	505.303,243 346.842,423	3	505.311,858 346.833,957	12.079
3	505.311,858 346.833,957	4	505.312,44 346.833,549	0.711
4	505.312,44 346.833,549	5	505.427,089 347.003,622	205.108
5	505.427,089 347.003,622	6	505.426,835 347.003,804	0.312

Document care conține date cu caracter personal, protejat de prevederile Regulamentului (UE) nr. 679/2016 și Legii 190/2018

Punct început	X / Y	Punct sfârşit	X / Y	Lungime segment (** (m)
6	505.426,835 347.003,804	7	505.407,581 347.018,117	23.991
7	505.407,581 347.018,117	1	505.294,482 346.850,342	202.336

** Lungimile segmentelor sunt determinate în planul de proiecţie Stereo 70 şi sunt rotunjite la 1 milimetru.
*** Distanţa dintre puncte este formată din segmente cumulate ce sunt mai mici decât valoarea 1 milimetru.

Document care conține date cu caracter personal, protejat de prevederile Regulamentului (UE) nr. 679/2016 și Legii 190/2018

DATE DESPRE IMOBILUL NR. 3031

Oficiul de Cadastru şi Publicitate Imobiliară ARGES
Biroul de Cadastru şi Publicitate Imobiliară Costesti

A. Partea I. Descrierea imobilului

TEREN Extravilan

Adresa: Jud. Arges

Nr. Crt	Nr cadastral Nr. topografic	Suprafaţa* (mp)	Observaţii / Referinţe
A1		2.500	Sector cadastral:10 Teren neimprejmuit;

B. Partea II. Proprietari şi acte

Inscrieri privitoare la dreptul de proprietate şi alte drepturi reale		Referinţe
/		
Act Administrativ nr. 124282, din 24/10/2003 emis de CJPSDPAT ARGES;		
B1	Intabulare, drept de PROPRIETATE, dobandit prin Reconstituire, cota actuala 1/1, cota initiala 1/1	A1
	1) **VOICU GHERGHINA** DEFUNCT:Da	

C. Partea III. SARCINI .

Inscrieri privind dezmembramintele dreptului de proprietate, drepturi reale de garanţie şi sarcini	Referinţe
NU SUNT	

Document care conține date cu caracter personal, protejat de prevederile Regulamentului (UE) nr. 679/2016 și Legii 190/2018

Anexa Nr. 1 La Partea I

Teren

Nr cadastral	Suprafaţa (mp)*	Observaţii / Referinţe
	2.500	

* Suprafaţa este determinată in planul de proiecţie Stereo 70.

DETALII LINIARE IMOBIL

Date referitoare la teren

Crt	Categorie folosință	Intra vilan	Suprafaţa (mp)	Tarla	Parcelă	Nr. topo	Observaţii / Referinţe
1	arabil	NU	2.500	47	931	-	

Lungime Segmente
1) Valorile lungimilor segmentelor sunt obţinute din proiecţie în plan.

Punct început	X / Y	Punct sfârşit	X / Y	Lungime segment (** (m)
1	505.312,44 346.833,549	2	505.322,427 346.826,551	12.195
2	505.322,427 346.826,551	3	505.436,999 346.996,511	204.971
3	505.436,999 346.996,511	4	505.427,089 347.003,622	12.197
4	505.427,089 347.003,622	1	505.312,44 346.833,549	205.108

**** Lungimile segmentelor sunt determinate în planul de proiecţie Stereo 70 şi sunt rotunjite la 1 milimetru.**

Document care conține date cu caracter personal, protejat de prevederile Regulamentului (UE) nr. 679/2016 și Legii 190/2018

***** Distanţa dintre puncte este formată din segmente cumulate ce sunt mai mici decât valoarea 1 milimetru.**

DATE DESPRE IMOBILUL NR. 3032

Oficiul de Cadastru şi Publicitate Imobiliară ARGES
Biroul de Cadastru şi Publicitate Imobiliară Costesti

A. Partea I. Descrierea imobilului

TEREN Extravilan

Adresa: Jud. Arges

Nr. Crt	Nr cadastral Nr. topografic	Suprafaţa* (mp)	Observaţii / Referinţe
A1		3.193	Sector cadastral:10 Teren neimprejmuit;

B. Partea II. Proprietari şi acte

Inscrieri privitoare la dreptul de proprietate şi alte drepturi reale		Referinţe
/		
Act Administrativ nr. 62582, din 16/02/1995 emis de CJPSDPAT ARGEŞ (Certificat de deces nr.998 din data 22.07.2014, eliberat de SPCLEP Pitești);		
B1	Intabulare, drept de PROPRIETATE, dobandit prin Reconstituire, cota actuala 1/1, cota initiala 1/1	A1
	1) **BARBU VALERIA** 2) **GHIȚĂ MARIA**, lipsă CNP DEFUNCT:Da	

C. Partea III. SARCINI .

Inscrieri privind dezmembramintele dreptului de proprietate, drepturi reale de garanţie şi sarcini	Referinţe
NU SUNT	

Document care conține date cu caracter personal, protejat de prevederile Regulamentului (UE) nr. 679/2016 și Legii 190/2018

Anexa Nr. 1 La Partea I

Teren

Nr cadastral	Suprafaţa (mp)*	Observaţii / Referinţe
	3.193	

* Suprafaţa este determinată in planul de proiecţie Stereo 70.

DETALII LINIARE IMOBIL

Date referitoare la teren

Crt	Categorie folosință	Intra vilan	Suprafaţa (mp)	Tarla	Parcelă	Nr. topo	Observaţii / Referinţe
1	arabil	NU	3.193	47	931	-	În act se regăsește T1,P6

Lungime Segmente
1) Valorile lungimilor segmentelor sunt obţinute din proiecţie în plan.

Punct început	X / Y	Punct sfârşit	X / Y	Lungime segment (** (m)
1	505.436,999 346.996,511	2	505.322,427 346.826,551	204.971
2	505.322,427 346.826,551	3	505.335,192 346.817,606	15.587
3	505.335,192 346.817,606	4	505.449,667 346.987,422	204.797
4	505.449,667 346.987,422	1	505.436,999 346.996,511	15.591

**** Lungimile segmentelor sunt determinate în planul de proiecţie Stereo 70 şi sunt rotunjite la 1 milimetru.**

Document care conține date cu caracter personal, protejat de prevederile Regulamentului (UE) nr. 679/2016 și Legii 190/2018

***** Distanţa dintre puncte este formată din segmente cumulate ce sunt mai mici decât valoarea 1 milimetru.**

DATE DESPRE IMOBILUL NR. 3033

Oficiul de Cadastru şi Publicitate Imobiliară ARGES
Biroul de Cadastru şi Publicitate Imobiliară Costesti

A. Partea I. Descrierea imobilului

TEREN Extravilan

Adresa: Jud. Arges

Nr. Crt	Nr cadastral Nr. topografic	Suprafaţa* (mp)	Observaţii / Referinţe
A1		2.900	Sector cadastral:10 Teren neimprejmuit;

B. Partea II. Proprietari şi acte

Inscrieri privitoare la dreptul de proprietate şi alte drepturi reale		Referinţe
/		
Act Administrativ nr. 51606, din 12/08/1994 emis de CJPSDPAT ARGEŞ;		
B1	Intabulare, drept de PROPRIETATE, dobandit prin Reconstituire, cota actuala 1/1, cota initiala 1/1	A1
	1) **PREDESCU N IOANA**, lipsă CNP	

C. Partea III. SARCINI .

Inscrieri privind dezmembramintele dreptului de proprietate, drepturi reale de garanţie şi sarcini	Referinţe
NU SUNT	

Document care conține date cu caracter personal, protejat de prevederile Regulamentului (UE) nr. 679/2016 și Legii 190/2018

Anexa Nr. 1 La Partea I

Teren

Nr cadastral	Suprafaţa (mp)*	Observaţii / Referinţe
	2.900	

* Suprafaţa este determinată in planul de proiecţie Stereo 70.

DETALII LINIARE IMOBIL

Date referitoare la teren

Crt	Categorie folosință	Intra vilan	Suprafaţa (mp)	Tarla	Parcelă	Nr. topo	Observaţii / Referinţe
1	arabil	NU	2.900	47	931	-	În act se regăsește T1,P6

Lungime Segmente
1) Valorile lungimilor segmentelor sunt obţinute din proiecţie în plan.

Punct început	X / Y	Punct sfârşit	X / Y	Lungime segment (** (m)
1	505.449,667 346.987,422	2	505.335,192 346.817,606	204.797
2	505.335,192 346.817,606	3	505.346,796 346.809,476	14.169
3	505.346,796 346.809,476	4	505.461,181 346.979,16	204.638
4	505.461,181 346.979,16	1	505.449,667 346.987,422	14.172

**** Lungimile segmentelor sunt determinate în planul de proiecţie Stereo 70 şi sunt rotunjite la 1 milimetru.**

Document care conține date cu caracter personal, protejat de prevederile Regulamentului (UE) nr. 679/2016 și Legii 190/2018

***** Distanţa dintre puncte este formată din segmente cumulate ce sunt mai mici decât valoarea 1 milimetru.**

DATE DESPRE IMOBILUL NR. 3034

Oficiul de Cadastru şi Publicitate Imobiliară ARGES
Biroul de Cadastru şi Publicitate Imobiliară Costesti

A. Partea I. Descrierea imobilului

TEREN Extravilan

Adresa: Jud. Arges

Nr. Crt	Nr cadastral Nr. topografic	Suprafaţa* (mp)	Observaţii / Referinţe
A1		2.900	Sector cadastral:10 Teren neimprejmuit;

B. Partea II. Proprietari şi acte

Inscrieri privitoare la dreptul de proprietate şi alte drepturi reale		Referinţe
/		
Act Administrativ nr. 23184, din 23/09/1993 emis de CJPSDPAT ARGES;		
B1	Intabulare, drept de PROPRIETATE, dobandit prin Reconstituire, cota actuala 1/1, cota initiala 1/1	A1
	1) **NEMEŞ I DUMITRA**, lipsă CNP	

C. Partea III. SARCINI .

Inscrieri privind dezmembramintele dreptului de proprietate, drepturi reale de garanţie şi sarcini	Referinţe
NU SUNT	

Document care conține date cu caracter personal, protejat de prevederile Regulamentului (UE) nr. 679/2016 și Legii 190/2018

Anexa Nr. 1 La Partea I

Teren

Nr cadastral	Suprafaţa (mp)*	Observaţii / Referinţe
	2.900	

* Suprafaţa este determinată in planul de proiecţie Stereo 70.

DETALII LINIARE IMOBIL

Date referitoare la teren

Crt	Categorie folosință	Intra vilan	Suprafaţa (mp)	Tarla	Parcelă	Nr. topo	Observaţii / Referinţe
1	arabil	NU	2.900	47	931	-	În act se regăsește T1,P6

Lungime Segmente
1) Valorile lungimilor segmentelor sunt obţinute din proiecţie în plan.

Punct început	X / Y	Punct sfârşit	X / Y	Lungime segment (** (m)
1	505.346,796 346.809,476	2	505.356,643 346.802,576	12.024
2	505.356,643 346.802,576	3	505.358,422 346.801,36	2.155
3	505.358,422 346.801,36	4	505.472,74 346.970,944	204.517
4	505.472,74 346.970,944	5	505.471,178 346.971,987	1.878
5	505.471,178 346.971,987	6	505.461,181 346.979,16	12.304

Document care conține date cu caracter personal, protejat de prevederile Regulamentului (UE) nr. 679/2016 și Legii 190/2018

Punct început	X / Y	Punct sfârşit	X / Y	Lungime segment (** (m)
6	505.461,181 346.979,16	1	505.346,796 346.809,476	204.638

** Lungimile segmentelor sunt determinate în planul de proiecţie Stereo 70 şi sunt rotunjite la 1 milimetru.
*** Distanţa dintre puncte este formată din segmente cumulate ce sunt mai mici decât valoarea 1 milimetru.

Document care conține date cu caracter personal, protejat de prevederile Regulamentului (UE) nr. 679/2016 și Legii 190/2018

DATE DESPRE IMOBILUL NR. 3035

Oficiul de Cadastru şi Publicitate Imobiliară ARGES
Biroul de Cadastru şi Publicitate Imobiliară Costesti

A. Partea I. Descrierea imobilului

TEREN Extravilan

Adresa: Jud. Arges

Nr. Crt	Nr cadastral Nr. topografic	Suprafaţa* (mp)	Observaţii / Referinţe
A1		2.700	Sector cadastral:10 Teren neimprejmuit;

B. Partea II. Proprietari şi acte

Inscrieri privitoare la dreptul de proprietate şi alte drepturi reale		Referinţe
/		
Act Administrativ nr. 104342, din 07/05/1998 emis de CJPSDPAT ARGES;		
B1	Intabulare, drept de PROPRIETATE, dobandit prin Reconstituire, cota actuala 1/1, cota initiala 1/1	A1
	1) **ENACHE R MARIN**, lipsă CNP	

C. Partea III. SARCINI .

Inscrieri privind dezmembramintele dreptului de proprietate, drepturi reale de garanţie şi sarcini	Referinţe
NU SUNT	

Document care conține date cu caracter personal, protejat de prevederile Regulamentului (UE) nr. 679/2016 și Legii 190/2018

Anexa Nr. 1 La Partea I

Teren

Nr cadastral	Suprafaţa (mp)*	Observaţii / Referinţe
	2.700	

* Suprafaţa este determinată in planul de proiecţie Stereo 70.

DETALII LINIARE IMOBIL

Date referitoare la teren

Crt	Categorie folosință	Intra vilan	Suprafaţa (mp)	Tarla	Parcelă	Nr. topo	Observaţii / Referinţe
1	arabil	NU	2.700	47	931	-	În act se regăsește T1,P6

Lungime Segmente
1) Valorile lungimilor segmentelor sunt obţinute din proiecţie în plan.

Punct început	X / Y	Punct sfârşit	X / Y	Lungime segment (** (m)
1	505.358,422 346.801,36	2	505.369,317 346.793,912	13.197
2	505.369,317 346.793,912	3	505.483,715 346.963,615	204.661
3	505.483,715 346.963,615	4	505.472,74 346.970,944	13.197
4	505.472,74 346.970,944	1	505.358,422 346.801,36	204.517

**** Lungimile segmentelor sunt determinate în planul de proiecţie Stereo 70 şi sunt rotunjite la 1 milimetru.**

Document care conține date cu caracter personal, protejat de prevederile Regulamentului (UE) nr. 679/2016 și Legii 190/2018

***** Distanţa dintre puncte este formată din segmente cumulate ce sunt mai mici decât valoarea 1 milimetru.**

DATE DESPRE IMOBILUL NR. 3036

Oficiul de Cadastru şi Publicitate Imobiliară ARGES
Biroul de Cadastru şi Publicitate Imobiliară Costesti

A. Partea I. Descrierea imobilului

TEREN Extravilan

Adresa: Jud. Arges

Nr. Crt	Nr cadastral Nr. topografic	Suprafaţa* (mp)	Observaţii / Referinţe
A1		3.000	Sector cadastral:10 Teren neimprejmuit;

B. Partea II. Proprietari şi acte

Inscrieri privitoare la dreptul de proprietate şi alte drepturi reale		Referinţe
/		
Act Notarial nr. 636, din 09/04/2019 emis de BIN CARMEN GRECU (Act administrativ nr.62583/16.02.1995 emis de CJPSDPAT ARGES);		
B1	Intabulare, drept de PROPRIETATEbun propriu , dobandit prin Iesire Din Indiviziune, cota actuala 1/1, cota initiala 1/1	A1
	1) **RĂDULESCU IULIAN**	

C. Partea III. SARCINI .

Inscrieri privind dezmembramintele dreptului de proprietate, drepturi reale de garanţie şi sarcini	Referinţe
NU SUNT	

Document care conține date cu caracter personal, protejat de prevederile Regulamentului (UE) nr. 679/2016 și Legii 190/2018

Anexa Nr. 1 La Partea I

Teren

Nr cadastral	Suprafaţa (mp)*	Observaţii / Referinţe
	3.000	

* Suprafaţa este determinată in planul de proiecţie Stereo 70.

DETALII LINIARE IMOBIL

Date referitoare la teren

Crt	Categorie folosință	Intra vilan	Suprafaţa (mp)	Tarla	Parcelă	Nr. topo	Observaţii / Referinţe
1	arabil	NU	3.000	47	931	-	

Lungime Segmente
1) Valorile lungimilor segmentelor sunt obţinute din proiecţie în plan.

Punct început	X / Y	Punct sfârşit	X / Y	Lungime segment (** (m)
1	505.369,317 346.793,912	2	505.376,728 346.788,847	8.976
2	505.376,728 346.788,847	3	505.381,562 346.785,857	5.684
3	505.381,562 346.785,857	4	505.495,904 346.955,475	204.559
4	505.495,904 346.955,475	5	505.483,715 346.963,615	14.657
5	505.483,715 346.963,615	1	505.369,317 346.793,912	204.661

Document care conține date cu caracter personal, protejat de prevederile Regulamentului (UE) nr. 679/2016 și Legii 190/2018

** Lungimile segmentelor sunt determinate în planul de proiecţie Stereo 70 şi sunt rotunjite la 1 milimetru.
*** Distanţa dintre puncte este formată din segmente cumulate ce sunt mai mici decât valoarea 1 milimetru.

DATE DESPRE IMOBILUL NR. 3037

Oficiul de Cadastru şi Publicitate Imobiliară ARGES
Biroul de Cadastru şi Publicitate Imobiliară Costesti

A. Partea I. Descrierea imobilului

TEREN Extravilan

Adresa: Jud. Arges

Nr. Crt	Nr cadastral Nr. topografic	Suprafaţa* (mp)	Observaţii / Referinţe
A1		3.000	Sector cadastral:10 Teren neimprejmuit;

B. Partea II. Proprietari şi acte

Inscrieri privitoare la dreptul de proprietate şi alte drepturi reale		Referinţe
/		
Act Administrativ nr. 1504, din 09/05/2025 emis de PRIMARIA NEGRASI;		
B1	Inscrierea posesiei, drept de PROPRIETATE, dobandit prin Lege, cota actuala 1/1, cota initiala 1/1	A1
	1) **NEIDENTIFICAT NEIDENTIFICAT**	
Act Normativ nr. 7, din 13/03/1996 emis de PARLAMENTUL ROMÂNIEI (art.13);		
B2	Se notează mentiunea de proprietar neidentificat	A1

C. Partea III. SARCINI .

Inscrieri privind dezmembramintele dreptului de proprietate, drepturi reale de garanţie şi sarcini	Referinţe
NU SUNT	

Document care conține date cu caracter personal, protejat de prevederile Regulamentului (UE) nr. 679/2016 și Legii 190/2018

Anexa Nr. 1 La Partea I

Teren

Nr cadastral	Suprafaţa (mp)*	Observaţii / Referinţe
	3.000	

* Suprafaţa este determinată in planul de proiecţie Stereo 70.

DETALII LINIARE IMOBIL

Date referitoare la teren

Crt	Categorie folosință	Intra vilan	Suprafaţa (mp)	Tarla	Parcelă	Nr. topo	Observaţii / Referinţe
1	arabil	NU	3.000	47	931	-	

Lungime Segmente
1) Valorile lungimilor segmentelor sunt obţinute din proiecţie în plan.

Punct început	X / Y	Punct sfârşit	X / Y	Lungime segment (** (m)
1	505.381,562 346.785,857	2	505.394,059 346.778,126	14.695
2	505.394,059 346.778,126	3	505.508,128 346.947,34	204.071
3	505.508,128 346.947,34	4	505.503,584 346.950,346	5.448
4	505.503,584 346.950,346	5	505.495,904 346.955,475	9.235
5	505.495,904 346.955,475	1	505.381,562 346.785,857	204.559

Document care conține date cu caracter personal, protejat de prevederile Regulamentului (UE) nr. 679/2016 și Legii 190/2018

** Lungimile segmentelor sunt determinate în planul de proiecţie Stereo 70 şi sunt rotunjite la 1 milimetru.
*** Distanţa dintre puncte este formată din segmente cumulate ce sunt mai mici decât valoarea 1 milimetru.

DATE DESPRE IMOBILUL NR. 3038

Oficiul de Cadastru şi Publicitate Imobiliară ARGES
Biroul de Cadastru şi Publicitate Imobiliară Costesti

A. Partea I. Descrierea imobilului

TEREN Extravilan

Adresa: Jud. Arges

Nr. Crt	Nr cadastral Nr. topografic	Suprafaţa* (mp)	Observaţii / Referinţe
A1		1.236	Sector cadastral:10 Teren neimprejmuit;

B. Partea II. Proprietari şi acte

Inscrieri privitoare la dreptul de proprietate şi alte drepturi reale		Referinţe
/		
Act Administrativ nr. 51373, din 09/09/1994 emis de CJPSDPAT ARGES (Certificat de deces nr.17 din data 27.02.2003, eliberat de Primaria Comunei Negraşi);		
B1	Intabulare, drept de PROPRIETATE, dobandit prin Reconstituire, cota actuala 1/1, cota initiala 1/1	A1
	1) **ENESCU M FLOREA** DEFUNCT:Da	

C. Partea III. SARCINI .

Inscrieri privind dezmembramintele dreptului de proprietate, drepturi reale de garanţie şi sarcini	Referinţe
NU SUNT	

Document care conține date cu caracter personal, protejat de prevederile Regulamentului (UE) nr. 679/2016 și Legii 190/2018

Anexa Nr. 1 La Partea I

Teren

Nr cadastral	Suprafaţa (mp)*	Observaţii / Referinţe
	1.236	

* Suprafaţa este determinată in planul de proiecţie Stereo 70.

DETALII LINIARE IMOBIL

Date referitoare la teren

Crt	Categorie folosință	Intra vilan	Suprafaţa (mp)	Tarla	Parcelă	Nr. topo	Observaţii / Referinţe
1	arabil	NU	1.236	47	931	-	În act se regăsește T1,P6

Lungime Segmente

1) Valorile lungimilor segmentelor sunt obţinute din proiecţie în plan.

Punct început	X / Y	Punct sfârşit	X / Y	Lungime segment (** (m)
1	505.508,128 346.947,34	2	505.394,059 346.778,126	204.071
2	505.394,059 346.778,126	3	505.399,217 346.774,936	6.065
3	505.399,217 346.774,936	4	505.513,181 346.943,996	203.885
4	505.513,181 346.943,996	1	505.508,128 346.947,34	6.059

**** Lungimile segmentelor sunt determinate în planul de proiecţie Stereo 70 şi sunt rotunjite la 1 milimetru.**

Document care conține date cu caracter personal, protejat de prevederile Regulamentului (UE) nr. 679/2016 și Legii 190/2018

***** Distanţa dintre puncte este formată din segmente cumulate ce sunt mai mici decât valoarea 1 milimetru.**

DATE DESPRE IMOBILUL NR. 3039

Oficiul de Cadastru şi Publicitate Imobiliară ARGES
Biroul de Cadastru şi Publicitate Imobiliară Costesti

A. Partea I. Descrierea imobilului

TEREN Extravilan

Adresa: Jud. Arges

Nr. Crt	Nr cadastral Nr. topografic	Suprafaţa* (mp)	Observaţii / Referinţe
A1		5.000	Sector cadastral:10 Teren neimprejmuit;

B. Partea II. Proprietari şi acte

Inscrieri privitoare la dreptul de proprietate şi alte drepturi reale		Referinţe
/		
Act Administrativ nr. 1504, din 09/05/2025 emis de PRIMARIA NEGRASI;		
B1	Inscrierea posesiei, drept de PROPRIETATE, dobandit prin Lege, cota actuala 1/1, cota initiala 1/1	A1
	1) **NEIDENTIFICAT NEIDENTIFICAT**	
Act Normativ nr. 7, din 13/03/1996 emis de PARLAMENTUL ROMÂNIEI (art.13);		
B2	Se notează mentiunea de proprietar neidentificat	A1

C. Partea III. SARCINI .

Inscrieri privind dezmembramintele dreptului de proprietate, drepturi reale de garanţie şi sarcini	Referinţe
NU SUNT	

Document care conține date cu caracter personal, protejat de prevederile Regulamentului (UE) nr. 679/2016 și Legii 190/2018

Anexa Nr. 1 La Partea I

Teren

Nr cadastral	Suprafaţa (mp)*	Observaţii / Referinţe
	5.000	

* Suprafaţa este determinată in planul de proiecţie Stereo 70.

DETALII LINIARE IMOBIL

Date referitoare la teren

Crt	Categorie folosință	Intra vilan	Suprafaţa (mp)	Tarla	Parcelă	Nr. topo	Observaţii / Referinţe
1	arabil	NU	5.000	47	931	-	

Lungime Segmente
1) Valorile lungimilor segmentelor sunt obţinute din proiecţie în plan.

Punct început	X / Y	Punct sfârşit	X / Y	Lungime segment (** (m)
1	505.399,217 346.774,936	2	505.420,123 346.762,004	24.582
2	505.420,123 346.762,004	3	505.533,781 346.930,608	203.336
3	505.533,781 346.930,608	4	505.526,045 346.935,484	9.144
4	505.526,045 346.935,484	5	505.513,181 346.943,996	15.425
5	505.513,181 346.943,996	1	505.399,217 346.774,936	203.885

Document care conține date cu caracter personal, protejat de prevederile Regulamentului (UE) nr. 679/2016 și Legii 190/2018

** Lungimile segmentelor sunt determinate în planul de proiecţie Stereo 70 şi sunt rotunjite la 1 milimetru.
*** Distanţa dintre puncte este formată din segmente cumulate ce sunt mai mici decât valoarea 1 milimetru.

Document care conține date cu caracter personal, protejat de prevederile Regulamentului (UE) nr. 679/2016 și Legii 190/2018

DATE DESPRE IMOBILUL NR. 3040

Oficiul de Cadastru şi Publicitate Imobiliară ARGES
Biroul de Cadastru şi Publicitate Imobiliară Costesti

A. Partea I. Descrierea imobilului

TEREN Extravilan

Adresa: Jud. Arges

Nr. Crt	Nr cadastral Nr. topografic	Suprafaţa* (mp)	Observaţii / Referinţe
A1		2.500	Sector cadastral:10 Teren neimprejmuit;

B. Partea II. Proprietari şi acte

Inscrieri privitoare la dreptul de proprietate şi alte drepturi reale		Referinţe
/		
Act Administrativ nr. 51633, din 24/08/1994 emis de CJPSDPAT ARGEŞ (Certificat de deces nr.4854 din data 18.11.2014, eliberat de Consiliul Local al Sectorului 1; Certificat de deces nr.18 din data 13.03.2010, eliberat de Primaria Comunei Negrasi);		
B1	Intabulare, drept de PROPRIETATE, dobandit prin Reconstituire, cota actuala 1/1, cota initiala 1/1	A1
	1) **MIHĂILĂ ALEXANDRU** DEFUNCT:Da 2) **STEFAN ILINCA**, lipsă CNP 3) **IORDACHE MARIA** DEFUNCT:Da 4) **MONDESCU GHERGHINA**	

C. Partea III. SARCINI .

Inscrieri privind dezmembramintele dreptului de proprietate, drepturi reale de garanţie şi sarcini	Referinţe
NU SUNT	

Anexa Nr. 1 La Partea I

Teren

Nr cadastral	Suprafaţa (mp)*	Observaţii / Referinţe
	2.500	

* Suprafaţa este determinată in planul de proiecţie Stereo 70.

DETALII LINIARE IMOBIL

Date referitoare la teren

Crt	Categorie folosință	Intra vilan	Suprafaţa (mp)	Tarla	Parcelă	Nr. topo	Observaţii / Referinţe
1	arabil	NU	2.500	47	931	-	

Lungime Segmente
1) Valorile lungimilor segmentelor sunt obţinute din proiecţie în plan.

Punct început	X / Y	Punct sfârşit	X / Y	Lungime segment (** (m)
1	505.420,123 346.762,004	2	505.430,59 346.755,53	12.307
2	505.430,59 346.755,53	3	505.544,19 346.924,048	203.232
3	505.544,19 346.924,048	4	505.533,781 346.930,608	12.304
4	505.533,781 346.930,608	1	505.420,123 346.762,004	203.336

**** Lungimile segmentelor sunt determinate în planul de proiecţie Stereo 70 şi sunt rotunjite la 1 milimetru.**

Document care conține date cu caracter personal, protejat de prevederile Regulamentului (UE) nr. 679/2016 și Legii 190/2018

***** Distanţa dintre puncte este formată din segmente cumulate ce sunt mai mici decât valoarea 1 milimetru.**

DATE DESPRE IMOBILUL NR. 3041

Oficiul de Cadastru şi Publicitate Imobiliară ARGES
Biroul de Cadastru şi Publicitate Imobiliară Costesti

A. Partea I. Descrierea imobilului

TEREN Extravilan

Adresa: Jud. Arges

Nr. Crt	Nr cadastral Nr. topografic	Suprafaţa* (mp)	Observaţii / Referinţe
A1		3.000	Sector cadastral:10 Teren neimprejmuit;

B. Partea II. Proprietari şi acte

Inscrieri privitoare la dreptul de proprietate şi alte drepturi reale		Referinţe
/		
Act Administrativ nr. 1504, din 09/05/2025 emis de PRIMARIA NEGRASI;		
B1	Inscrierea posesiei, drept de PROPRIETATE, dobandit prin Lege, cota actuala 1/1, cota initiala 1/1	A1
	1) **NEIDENTIFICAT NEIDENTIFICAT**	
Act Normativ nr. 7, din 13/03/1996 emis de PARLAMENTUL ROMÂNIEI (art.13);		
B2	Se notează mentiunea de proprietar neidentificat	A1

C. Partea III. SARCINI .

Inscrieri privind dezmembramintele dreptului de proprietate, drepturi reale de garanţie şi sarcini	Referinţe
NU SUNT	

Document care conține date cu caracter personal, protejat de prevederile Regulamentului (UE) nr. 679/2016 și Legii 190/2018

Anexa Nr. 1 La Partea I

Teren

Nr cadastral	Suprafaţa (mp)*	Observaţii / Referinţe
	3.000	

* Suprafaţa este determinată in planul de proiecţie Stereo 70.

DETALII LINIARE IMOBIL

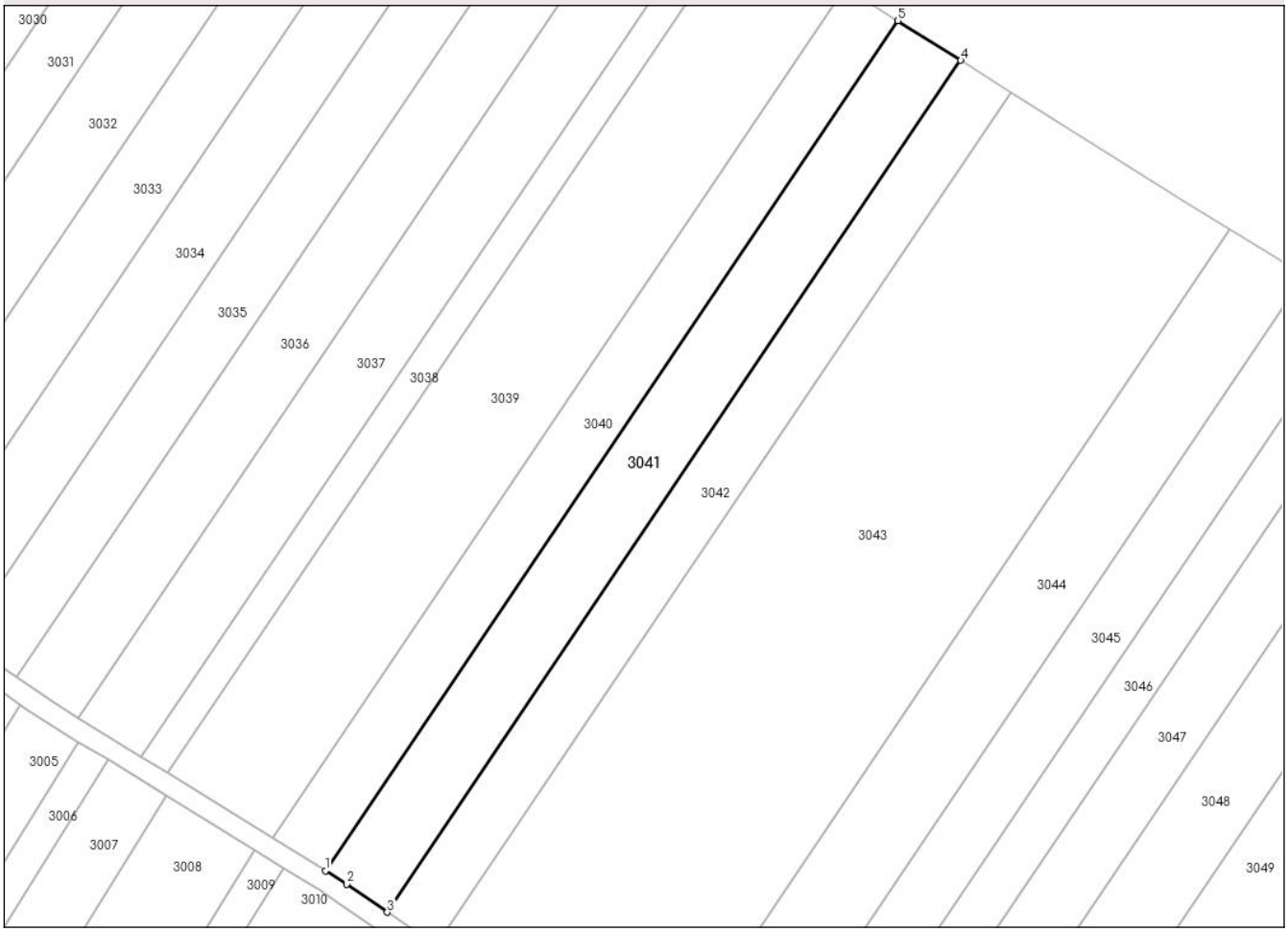

Date referitoare la teren

Crt	Categorie folosință	Intra vilan	Suprafaţa (mp)	Tarla	Parcelă	Nr. topo	Observaţii / Referinţe
1	arabil	NU	3.000	47	931	-	

Lungime Segmente
1) Valorile lungimilor segmentelor sunt obţinute din proiecţie în plan.

Punct început	X / Y	Punct sfârşit	X / Y	Lungime segment (** (m)
1	505.430,59 346.755,53	2	505.434,865 346.752,886	5.027
2	505.434,865 346.752,886	3	505.442,879 346.747,364	9.732
3	505.442,879 346.747,364	4	505.556,678 346.916,177	203.588
4	505.556,678 346.916,177	5	505.544,19 346.924,048	14.762
5	505.544,19 346.924,048	1	505.430,59 346.755,53	203.232

Document care conține date cu caracter personal, protejat de prevederile Regulamentului (UE) nr. 679/2016 și Legii 190/2018

** Lungimile segmentelor sunt determinate în planul de proiecţie Stereo 70 şi sunt rotunjite la 1 milimetru.
*** Distanţa dintre puncte este formată din segmente cumulate ce sunt mai mici decât valoarea 1 milimetru.

DATE DESPRE IMOBILUL NR. 3042

Oficiul de Cadastru şi Publicitate Imobiliară ARGES
Biroul de Cadastru şi Publicitate Imobiliară Costesti

A. Partea I. Descrierea imobilului

TEREN Extravilan

Adresa: Jud. Arges

Nr. Crt	Nr cadastral Nr. topografic	Suprafaţa* (mp)	Observaţii / Referinţe
A1		2.400	Sector cadastral:10 Teren neimprejmuit;

B. Partea II. Proprietari şi acte

Inscrieri privitoare la dreptul de proprietate şi alte drepturi reale		Referinţe
/		
Act Notarial nr. 636, din 09/04/2019 emis de BIN CARMEN GRECU (Act administrativ nr.62583/16.02.1995 emis de CJPSDPAT ARGES);		
B1	Intabulare, drept de PROPRIETATEbun propriu , dobandit prin Iesire Din Indiviziune, cota actuala 1/1, cota initiala 1/1	A1
	1) **RĂDULESCU IULIAN**	

C. Partea III. SARCINI .

Inscrieri privind dezmembramintele dreptului de proprietate, drepturi reale de garanţie şi sarcini	Referinţe
NU SUNT	

Document care conține date cu caracter personal, protejat de prevederile Regulamentului (UE) nr. 679/2016 și Legii 190/2018

Anexa Nr. 1 La Partea I

Teren

Nr cadastral	Suprafaţa (mp)*	Observaţii / Referinţe
	2.400	

* Suprafaţa este determinată in planul de proiecţie Stereo 70.

DETALII LINIARE IMOBIL

Date referitoare la teren

Crt	Categorie folosință	Intra vilan	Suprafaţa (mp)	Tarla	Parcelă	Nr. topo	Observaţii / Referinţe
1	arabil	NU	2.400	47	931	-	În act se regăsește T1,P6

Lungime Segmente
1) Valorile lungimilor segmentelor sunt obţinute din proiecţie în plan.

Punct început	X / Y	Punct sfârşit	X / Y	Lungime segment (** (m)
1	505.442,879 346.747,364	2	505.452,576 346.740,683	11.776
2	505.452,576 346.740,683	3	505.566,644 346.909,896	204.07
3	505.566,644 346.909,896	4	505.556,678 346.916,177	11.78
4	505.556,678 346.916,177	1	505.442,879 346.747,364	203.588

**** Lungimile segmentelor sunt determinate în planul de proiecţie Stereo 70 şi sunt rotunjite la 1 milimetru.**

Document care conține date cu caracter personal, protejat de prevederile Regulamentului (UE) nr. 679/2016 și Legii 190/2018

***** Distanţa dintre puncte este formată din segmente cumulate ce sunt mai mici decât valoarea 1 milimetru.**

DATE DESPRE IMOBILUL NR. 3043

Oficiul de Cadastru şi Publicitate Imobiliară ARGES
Biroul de Cadastru şi Publicitate Imobiliară Costesti

A. Partea I. Descrierea imobilului

TEREN Extravilan

Adresa: Jud. Arges

Nr. Crt	Nr cadastral Nr. topografic	Suprafaţa* (mp)	Observaţii / Referinţe
A1		10.500	Sector cadastral:10 Teren neimprejmuit;

B. Partea II. Proprietari şi acte

Inscrieri privitoare la dreptul de proprietate şi alte drepturi reale		Referinţe
/		
Act Administrativ nr. 66381, din 14/03/1995 emis de CJPSDPAT ARGES;		
B1	Intabulare, drept de PROPRIETATE, dobandit prin Reconstituire, cota actuala 1/1, cota initiala 1/1	A1
	1) **ALEXANDRU V FLOAREA**, lipsă CNP 2) **ALEXANDRU V FLOREA**, lipsă CNP 3) **ARCAN V MARIA**, lipsă CNP	

C. Partea III. SARCINI .

Inscrieri privind dezmembramintele dreptului de proprietate, drepturi reale de garanţie şi sarcini	Referinţe
NU SUNT	

Document care conține date cu caracter personal, protejat de prevederile Regulamentului (UE) nr. 679/2016 și Legii 190/2018

Anexa Nr. 1 La Partea I

Teren

Nr cadastral	Suprafaţa (mp)*	Observaţii / Referinţe
	10.500	

* Suprafaţa este determinată in planul de proiecţie Stereo 70.

DETALII LINIARE IMOBIL

Date referitoare la teren

Crt	Categorie folosință	Intra vilan	Suprafaţa (mp)	Tarla	Parcelă	Nr. topo	Observaţii / Referinţe
1	arabil	NU	10.500	47	931	-	În act se regăsește P967

Lungime Segmente
1) Valorile lungimilor segmentelor sunt obţinute din proiecţie în plan.

Punct început	X / Y	Punct sfârşit	X / Y	Lungime segment (** (m)
1	505.452,576 346.740,683	2	505.485,139 346.718,246	39.545
2	505.485,139 346.718,246	3	505.494,682 346.711,575	11.643
3	505.494,682 346.711,575	4	505.610,03 346.882,686	206.359
4	505.610,03 346.882,686	5	505.600,17 346.888,767	11.584
5	505.600,17 346.888,767	6	505.566,644 346.909,896	39.629

Document care conține date cu caracter personal, protejat de prevederile Regulamentului (UE) nr. 679/2016 și Legii 190/2018

Punct început	X / Y	Punct sfârşit	X / Y	Lungime segment (** (m)
6	505.566,644 346.909,896	1	505.452,576 346.740,683	204.07

** Lungimile segmentelor sunt determinate în planul de proiecţie Stereo 70 şi sunt rotunjite la 1 milimetru.
*** Distanţa dintre puncte este formată din segmente cumulate ce sunt mai mici decât valoarea 1 milimetru.

Document care conține date cu caracter personal, protejat de prevederile Regulamentului (UE) nr. 679/2016 și Legii 190/2018

DATE DESPRE IMOBILUL NR. 3044

Oficiul de Cadastru şi Publicitate Imobiliară ARGES
Biroul de Cadastru şi Publicitate Imobiliară Costesti

A. Partea I. Descrierea imobilului

TEREN Extravilan

Adresa: Jud. Arges

Nr. Crt	Nr cadastral Nr. topografic	Suprafaţa* (mp)	Observaţii / Referinţe
A1		3.600	Sector cadastral:10 Teren neimprejmuit;

B. Partea II. Proprietari şi acte

Inscrieri privitoare la dreptul de proprietate şi alte drepturi reale		Referinţe
/		
Act Administrativ nr. 1504, din 09/05/2025 emis de PRIMARIA NEGRASI;		
B1	Inscrierea posesiei, drept de PROPRIETATE, dobandit prin Lege, cota actuala 1/1, cota initiala 1/1	A1
	1) **NEIDENTIFICAT NEIDENTIFICAT**	
Act Normativ nr. 7, din 13/03/1996 emis de PARLAMENTUL ROMÂNIEI (art.13);		
B2	Se notează mentiunea de proprietar neidentificat	A1

C. Partea III. SARCINI .

Inscrieri privind dezmembramintele dreptului de proprietate, drepturi reale de garanţie şi sarcini	Referinţe
NU SUNT	

Document care conține date cu caracter personal, protejat de prevederile Regulamentului (UE) nr. 679/2016 și Legii 190/2018

Anexa Nr. 1 La Partea I

Teren

Nr cadastral	Suprafaţa (mp)*	Observaţii / Referinţe
	3.600	

* Suprafaţa este determinată in planul de proiecţie Stereo 70.

DETALII LINIARE IMOBIL

Date referitoare la teren

Crt	Categorie folosință	Intra vilan	Suprafaţa (mp)	Tarla	Parcelă	Nr. topo	Observaţii / Referinţe
1	arabil	NU	3.600	47	931	-	

Lungime Segmente
1) Valorile lungimilor segmentelor sunt obţinute din proiecţie în plan.

Punct început	X / Y	Punct sfârşit	X / Y	Lungime segment (** (m)
1	505.494,682 346.711,575	2	505.508,948 346.701,604	17.405
2	505.508,948 346.701,604	3	505.624,855 346.873,544	207.359
3	505.624,855 346.873,544	4	505.610,03 346.882,686	17.417
4	505.610,03 346.882,686	1	505.494,682 346.711,575	206.359

**** Lungimile segmentelor sunt determinate în planul de proiecţie Stereo 70 şi sunt rotunjite la 1 milimetru.**

Document care conține date cu caracter personal, protejat de prevederile Regulamentului (UE) nr. 679/2016 și Legii 190/2018

***** Distanţa dintre puncte este formată din segmente cumulate ce sunt mai mici decât valoarea 1 milimetru.**

DATE DESPRE IMOBILUL NR. 3045

Oficiul de Cadastru şi Publicitate Imobiliară ARGES
Biroul de Cadastru şi Publicitate Imobiliară Costesti

A. Partea I. Descrierea imobilului

TEREN Extravilan

Adresa: Jud. Arges

Nr. Crt	Nr cadastral Nr. topografic	Suprafaţa* (mp)	Observaţii / Referinţe
A1		2.500	Sector cadastral:10 Teren neimprejmuit;

B. Partea II. Proprietari şi acte

Inscrieri privitoare la dreptul de proprietate şi alte drepturi reale		Referinţe
/		
Act Notarial nr. 42, din 18/02/2016 emis de BIN Carmen Grecu (Act administrativ nr.45992/05.07.1994 emis de CJPSDPAT ARGEȘ);		
B1	Intabulare, drept de PROPRIETATE, bun propriu, dobandit prin Succesiune, cota actuala 1/4, cota initiala 1/4	A1
	1) **RĂDULESCU NICULINA**	
B2	Intabulare, drept de PROPRIETATE, bun propriu, dobandit prin Succesiune, cota actuala 3/4, cota initiala 3/4	A1
	1) **RĂDULESCU CRISTINA-ROXANA**	

C. Partea III. SARCINI .

Inscrieri privind dezmembramintele dreptului de proprietate, drepturi reale de garanţie şi sarcini	Referinţe
NU SUNT	

Document care conține date cu caracter personal, protejat de prevederile Regulamentului (UE) nr. 679/2016 și Legii 190/2018

Anexa Nr. 1 La Partea I

Teren

Nr cadastral	Suprafaţa (mp)*	Observaţii / Referinţe
	2.500	

* Suprafaţa este determinată in planul de proiecţie Stereo 70.

DETALII LINIARE IMOBIL

Date referitoare la teren

Crt	Categorie folosință	Intra vilan	Suprafaţa (mp)	Tarla	Parcelă	Nr. topo	Observaţii / Referinţe
1	arabil	NU	2.500	47	931	-	În act se regăsește P951

Lungime Segmente
1) Valorile lungimilor segmentelor sunt obţinute din proiecţie în plan.

Punct început	X / Y	Punct sfârşit	X / Y	Lungime segment (** (m)
1	505.508,948 346.701,604	2	505.517,143 346.695,875	9.999
2	505.517,143 346.695,875	3	505.518,827 346.694,725	2.039
3	505.518,827 346.694,725	4	505.635,108 346.867,22	208.028
4	505.635,108 346.867,22	5	505.624,855 346.873,544	12.046
5	505.624,855 346.873,544	1	505.508,948 346.701,604	207.359

Document care conține date cu caracter personal, protejat de prevederile Regulamentului (UE) nr. 679/2016 și Legii 190/2018

** Lungimile segmentelor sunt determinate în planul de proiecţie Stereo 70 şi sunt rotunjite la 1 milimetru.
*** Distanţa dintre puncte este formată din segmente cumulate ce sunt mai mici decât valoarea 1 milimetru.

DATE DESPRE IMOBILUL NR. 3046

Oficiul de Cadastru şi Publicitate Imobiliară ARGES
Biroul de Cadastru şi Publicitate Imobiliară Costesti

A. Partea I. Descrierea imobilului

TEREN Extravilan

Adresa: Jud. Arges

Nr. Crt	Nr cadastral Nr. topografic	Suprafaţa* (mp)	Observaţii / Referinţe
A1		2.000	Sector cadastral:10 Teren neimprejmuit;

B. Partea II. Proprietari şi acte

Inscrieri privitoare la dreptul de proprietate şi alte drepturi reale		Referinţe
/		
Act Administrativ nr. 25744, din 13/10/1993 emis de CJPSDPAT ARGES;		
B1	Intabulare, drept de PROPRIETATE, dobandit prin Reconstituire, cota actuala 1/1, cota initiala 1/1	A1
	1) **NECULA R IOANA**, lipsă CNP	

C. Partea III. SARCINI .

Inscrieri privind dezmembramintele dreptului de proprietate, drepturi reale de garanţie şi sarcini	Referinţe
NU SUNT	

Document care conține date cu caracter personal, protejat de prevederile Regulamentului (UE) nr. 679/2016 și Legii 190/2018

Anexa Nr. 1 La Partea I

Teren

Nr cadastral	Suprafaţa (mp)*	Observaţii / Referinţe
	2.000	

* Suprafaţa este determinată in planul de proiecţie Stereo 70.

DETALII LINIARE IMOBIL

Date referitoare la teren

Crt	Categorie folosință	Intra vilan	Suprafaţa (mp)	Tarla	Parcelă	Nr. topo	Observaţii / Referinţe
1	arabil	NU	2.000	47	931	-	În act se regăsește T41,P1845

Lungime Segmente
1) Valorile lungimilor segmentelor sunt obţinute din proiecţie în plan.

Punct început	X / Y	Punct sfârşit	X / Y	Lungime segment (** (m)
1	505.635,108 346.867,22	2	505.518,827 346.694,725	208.028
2	505.518,827 346.694,725	3	505.526,756 346.689,306	9.604
3	505.526,756 346.689,306	4	505.643,289 346.862,175	208.479
4	505.643,289 346.862,175	1	505.635,108 346.867,22	9.611

**** Lungimile segmentelor sunt determinate în planul de proiecţie Stereo 70 şi sunt rotunjite la 1 milimetru.**

Document care conține date cu caracter personal, protejat de prevederile Regulamentului (UE) nr. 679/2016 și Legii 190/2018

***** Distanţa dintre puncte este formată din segmente cumulate ce sunt mai mici decât valoarea 1 milimetru.**

DATE DESPRE IMOBILUL NR. 3047

Oficiul de Cadastru şi Publicitate Imobiliară ARGES
Biroul de Cadastru şi Publicitate Imobiliară Costesti

A. Partea I. Descrierea imobilului

TEREN Extravilan

Adresa: Jud. Arges

Nr. Crt	Nr cadastral Nr. topografic	Suprafaţa* (mp)	Observaţii / Referinţe
A1		2.800	Sector cadastral:10 Teren neimprejmuit;

B. Partea II. Proprietari şi acte

Inscrieri privitoare la dreptul de proprietate şi alte drepturi reale		Referinţe
/		
Act Administrativ nr. 1504, din 09/05/2025 emis de PRIMARIA NEGRASI;		
B1	Inscrierea posesiei, drept de PROPRIETATE, dobandit prin Lege, cota actuala 1/1, cota initiala 1/1	A1
	1) **NEIDENTIFICAT NEIDENTIFICAT**	
Act Normativ nr. 7, din 13/03/1996 emis de PARLAMENTUL ROMÂNIEI (art.13);		
B2	Se notează mentiunea de proprietar neidentificat	A1

C. Partea III. SARCINI .

Inscrieri privind dezmembramintele dreptului de proprietate, drepturi reale de garanţie şi sarcini	Referinţe
NU SUNT	

Document care conține date cu caracter personal, protejat de prevederile Regulamentului (UE) nr. 679/2016 și Legii 190/2018

Anexa Nr. 1 La Partea I

Teren

Nr cadastral	Suprafaţa (mp)*	Observaţii / Referinţe
	2.800	

* Suprafaţa este determinată in planul de proiecţie Stereo 70.

DETALII LINIARE IMOBIL

Date referitoare la teren

Crt	Categorie folosință	Intra vilan	Suprafaţa (mp)	Tarla	Parcelă	Nr. topo	Observaţii / Referinţe
1	arabil	NU	2.800	47	931	-	

Lungime Segmente
1) Valorile lungimilor segmentelor sunt obţinute din proiecţie în plan.

Punct început	X / Y	Punct sfârşit	X / Y	Lungime segment (** (m)
1	505.526,756 346.689,306	2	505.528,111 346.688,38	1.641
2	505.528,111 346.688,38	3	505.537,083 346.680,727	11.793
3	505.537,083 346.680,727	4	505.655,01 346.855,663	210.972
4	505.655,01 346.855,663	5	505.644,853 346.861,21	11.573
5	505.644,853 346.861,21	6	505.643,289 346.862,175	1.838

Document care conține date cu caracter personal, protejat de prevederile Regulamentului (UE) nr. 679/2016 și Legii 190/2018

Punct început	X / Y	Punct sfârşit	X / Y	Lungime segment (** (m)
6	505.643,289 346.862,175	1	505.526,756 346.689,306	208.479

** Lungimile segmentelor sunt determinate în planul de proiecţie Stereo 70 şi sunt rotunjite la 1 milimetru.
*** Distanţa dintre puncte este formată din segmente cumulate ce sunt mai mici decât valoarea 1 milimetru.

Document care conține date cu caracter personal, protejat de prevederile Regulamentului (UE) nr. 679/2016 și Legii 190/2018

DATE DESPRE IMOBILUL NR. 3048

Oficiul de Cadastru şi Publicitate Imobiliară ARGES
Biroul de Cadastru şi Publicitate Imobiliară Costesti

A. Partea I. Descrierea imobilului

TEREN Extravilan

Adresa: Jud. Arges

Nr. Crt	Nr cadastral Nr. topografic	Suprafaţa* (mp)	Observaţii / Referinţe
A1		3.465	Sector cadastral:10 Teren neimprejmuit;

B. Partea II. Proprietari şi acte

Inscrieri privitoare la dreptul de proprietate şi alte drepturi reale		Referinţe
/		
Act Administrativ nr. 63720, din 04/05/1995 emis de CJPSDPAT ARGES;		
B1	Intabulare, drept de PROPRIETATE, dobandit prin Reconstituire, cota actuala 1/1, cota initiala 1/1	A1
	1) **ION N FLOREA**, lipsă CNP 2) **BARBU N VALERIA**, lipsă CNP 3) **ROCEANU MARIA**, lipsă CNP 4) **PAUN FLOAREA**, lipsă CNP	

C. Partea III. SARCINI .

Inscrieri privind dezmembramintele dreptului de proprietate, drepturi reale de garanţie şi sarcini	Referinţe
NU SUNT	

Anexa Nr. 1 La Partea I

Teren

Nr cadastral	Suprafaţa (mp)*	Observaţii / Referinţe
	3.465	

* Suprafaţa este determinată in planul de proiecţie Stereo 70.

DETALII LINIARE IMOBIL

Date referitoare la teren

Crt	Categorie folosință	Intra vilan	Suprafaţa (mp)	Tarla	Parcelă	Nr. topo	Observaţii / Referinţe
1	arabil	NU	3.465	47	931	-	

Lungime Segmente
1) Valorile lungimilor segmentelor sunt obţinute din proiecţie în plan.

Punct început	X / Y	Punct sfârşit	X / Y	Lungime segment (** (m)
1	505.537,083 346.680,727	2	505.549,559 346.670,085	16.398
2	505.549,559 346.670,085	3	505.669,372 346.847,819	214.347
3	505.669,372 346.847,819	4	505.655,01 346.855,663	16.364
4	505.655,01 346.855,663	1	505.537,083 346.680,727	210.972

**** Lungimile segmentelor sunt determinate în planul de proiecţie Stereo 70 şi sunt rotunjite la 1 milimetru.**

Document care conține date cu caracter personal, protejat de prevederile Regulamentului (UE) nr. 679/2016 și Legii 190/2018

***** Distanţa dintre puncte este formată din segmente cumulate ce sunt mai mici decât valoarea 1 milimetru.**

DATE DESPRE IMOBILUL NR. 3049

Oficiul de Cadastru şi Publicitate Imobiliară ARGES
Biroul de Cadastru şi Publicitate Imobiliară Costesti

A. Partea I. Descrierea imobilului

TEREN Extravilan

Adresa: Jud. Arges

Nr. Crt	Nr cadastral Nr. topografic	Suprafaţa* (mp)	Observaţii / Referinţe
A1		4.500	Sector cadastral:10 Teren neimprejmuit;

B. Partea II. Proprietari şi acte

Inscrieri privitoare la dreptul de proprietate şi alte drepturi reale		Referinţe
/		
Act Administrativ nr. 1504, din 09/05/2025 emis de PRIMARIA NEGRASI;		
B1	Inscrierea posesiei, drept de PROPRIETATE, dobandit prin Lege, cota actuala 1/1, cota initiala 1/1	A1
	1) **NEIDENTIFICAT NEIDENTIFICAT**	
Act Normativ nr. 7, din 13/03/1996 emis de PARLAMENTUL ROMÂNIEI (art.13);		
B2	Se notează mentiunea de proprietar neidentificat	A1

C. Partea III. SARCINI .

Inscrieri privind dezmembramintele dreptului de proprietate, drepturi reale de garanţie şi sarcini	Referinţe
NU SUNT	

Document care conține date cu caracter personal, protejat de prevederile Regulamentului (UE) nr. 679/2016 și Legii 190/2018

Anexa Nr. 1 La Partea I

Teren

Nr cadastral	Suprafaţa (mp)*	Observaţii / Referinţe
	4.500	

* Suprafaţa este determinată in planul de proiecţie Stereo 70.

DETALII LINIARE IMOBIL

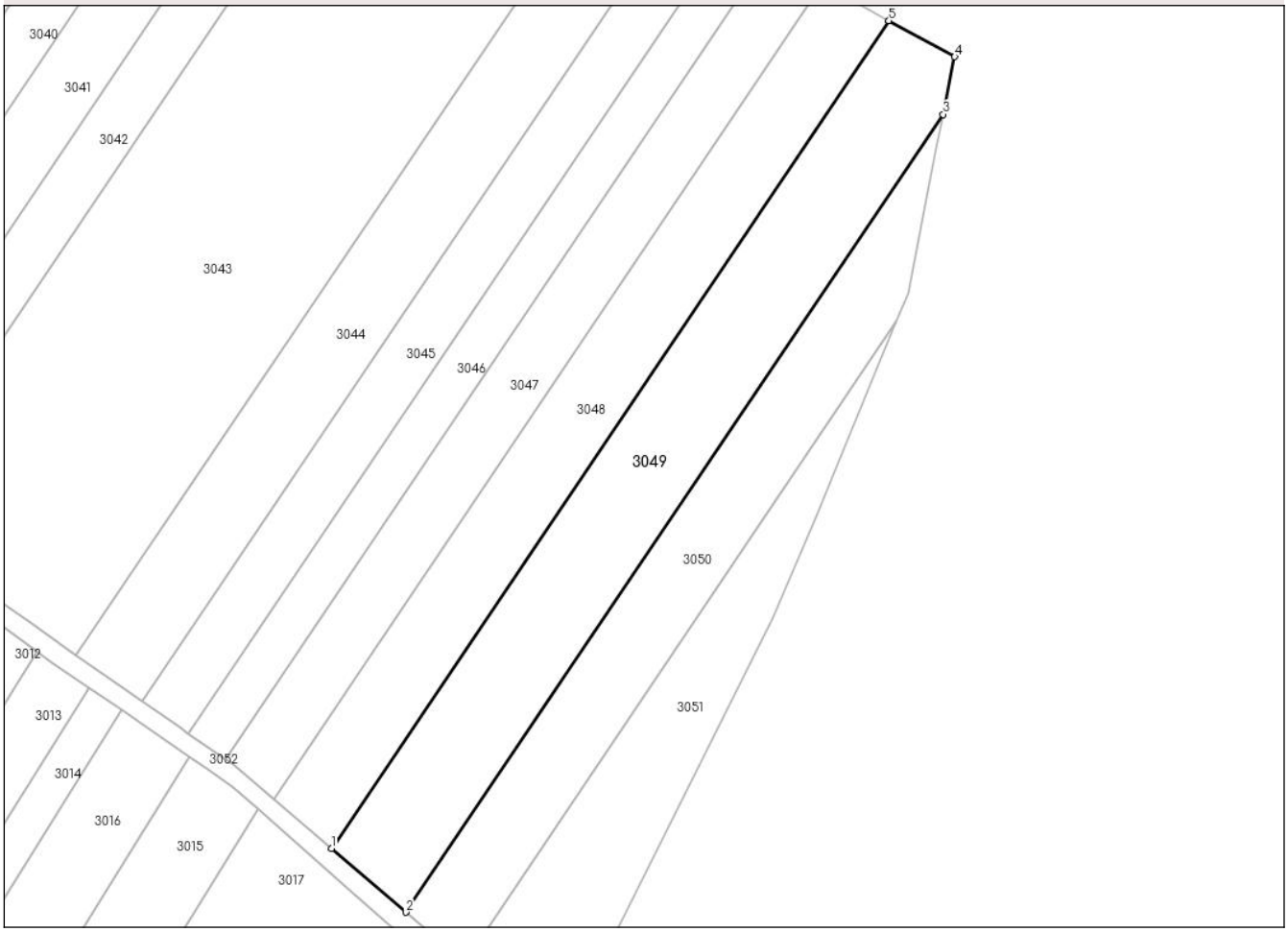

Date referitoare la teren

Crt	Categorie folosință	Intra vilan	Suprafaţa (mp)	Tarla	Parcelă	Nr. topo	Observaţii / Referinţe
1	arabil	NU	4.500	47	931	-	

Lungime Segmente
1) Valorile lungimilor segmentelor sunt obţinute din proiecţie în plan.

Punct început	X / Y	Punct sfârşit	X / Y	Lungime segment (** (m)
1	505.549,559 346.670,085	2	505.565,578 346.656,422	21.054
2	505.565,578 346.656,422	3	505.681,038 346.827,7	206.56
3	505.681,038 346.827,7	4	505.683,536 346.840,083	12.632
4	505.683,536 346.840,083	5	505.669,372 346.847,819	16.139
5	505.669,372 346.847,819	1	505.549,559 346.670,085	214.347

Document care conține date cu caracter personal, protejat de prevederile Regulamentului (UE) nr. 679/2016 și Legii 190/2018

** Lungimile segmentelor sunt determinate în planul de proiecţie Stereo 70 şi sunt rotunjite la 1 milimetru.
*** Distanţa dintre puncte este formată din segmente cumulate ce sunt mai mici decât valoarea 1 milimetru.

Document care conține date cu caracter personal, protejat de prevederile Regulamentului (UE) nr. 679/2016 și Legii 190/2018

DATE DESPRE IMOBILUL NR. 3050

Oficiul de Cadastru şi Publicitate Imobiliară ARGES
Biroul de Cadastru şi Publicitate Imobiliară Costesti

A. Partea I. Descrierea imobilului

TEREN Extravilan

Adresa: Jud. Arges

Nr. Crt	Nr cadastral Nr. topografic	Suprafaţa* (mp)	Observaţii / Referinţe
A1		3.090	Sector cadastral:10 Teren neimprejmuit;

B. Partea II. Proprietari şi acte

Inscrieri privitoare la dreptul de proprietate şi alte drepturi reale		Referinţe
/		
Hotarare Judecatoreasca nr. 21, din 17/01/2011 emis de JUDECĂTORIA COSTEȘTI (Act administrativ nr. 51602/12.08.1994 emis de CJPSDPAT ARGEȘ);		
B1	Intabulare, drept de PROPRIETATEbun propriu , dobandit prin Hotarare Judecatoreasca, cota actuala 1/1, cota initiala 1/1	A1
	1) **NEACȘU ALEXANDRU**	

C. Partea III. SARCINI .

Inscrieri privind dezmembramintele dreptului de proprietate, drepturi reale de garanţie şi sarcini	Referinţe
NU SUNT	

Anexa Nr. 1 La Partea I

Teren

Nr cadastral	Suprafaţa (mp)*	Observaţii / Referinţe
	3.090	

* Suprafaţa este determinată in planul de proiecţie Stereo 70.

DETALII LINIARE IMOBIL

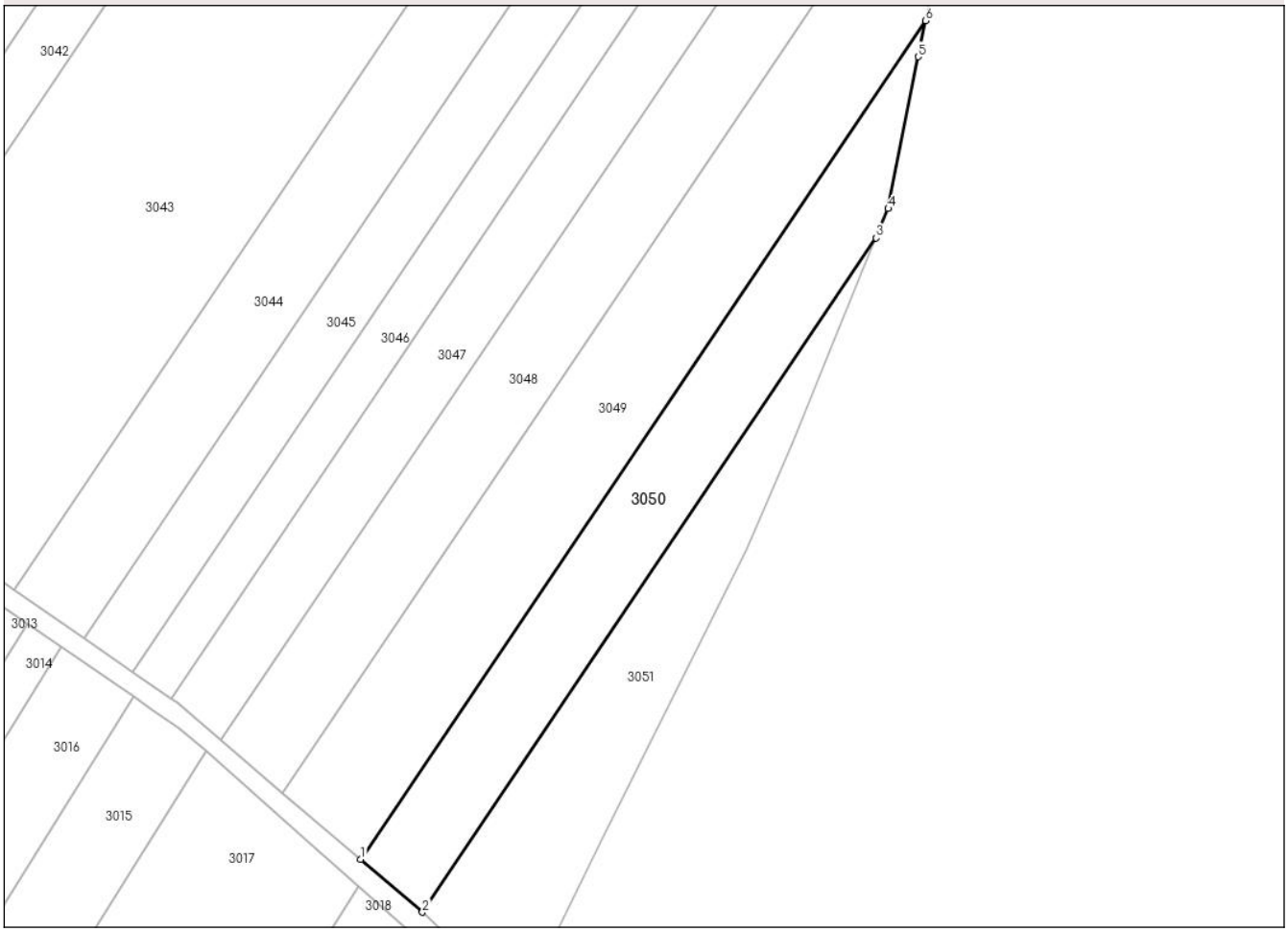

Date referitoare la teren

Crt	Categorie folosință	Intra vilan	Suprafaţa (mp)	Tarla	Parcelă	Nr. topo	Observaţii / Referinţe
1	arabil	NU	3.090	47	931	-	În act se regăsește T1,P6

Lungime Segmente
1) Valorile lungimilor segmentelor sunt obţinute din proiecţie în plan.

Punct început	X / Y	Punct sfârşit	X / Y	Lungime segment (** (m)
1	505.565,578 346.656,422	2	505.578,181 346.645,671	16.566
2	505.578,181 346.645,671	3	505.670,978 346.783,329	166.015
3	505.670,978 346.783,329	4	505.673,435 346.789,35	6.503
4	505.673,435 346.789,35	5	505.679,553 346.820,338	31.586
5	505.679,553 346.820,338	6	505.681,038 346.827,7	7.51

Document care conține date cu caracter personal, protejat de prevederile Regulamentului (UE) nr. 679/2016 și Legii 190/2018

Punct început	X / Y	Punct sfârşit	X / Y	Lungime segment (** (m)
6	505.681,038 346.827,7	1	505.565,578 346.656,422	206.56

** Lungimile segmentelor sunt determinate în planul de proiecţie Stereo 70 şi sunt rotunjite la 1 milimetru.
*** Distanţa dintre puncte este formată din segmente cumulate ce sunt mai mici decât valoarea 1 milimetru.

DATE DESPRE IMOBILUL NR. 3051

Oficiul de Cadastru şi Publicitate Imobiliară ARGES
Biroul de Cadastru şi Publicitate Imobiliară Costesti

A. Partea I. Descrierea imobilului

TEREN Extravilan

Adresa: Jud. Arges

Nr. Crt	Nr cadastral Nr. topografic	Suprafaţa* (mp)	Observaţii / Referinţe
A1		2.500	Sector cadastral:10 Teren neimprejmuit;

B. Partea II. Proprietari şi acte

Inscrieri privitoare la dreptul de proprietate şi alte drepturi reale		Referinţe
/		
Act Administrativ nr. 1504, din 09/05/2025 emis de PRIMARIA NEGRASI;		
B1	Inscrierea posesiei, drept de PROPRIETATE, dobandit prin Lege, cota actuala 1/1, cota initiala 1/1	A1
	1) **NEIDENTIFICAT NEIDENTIFICAT**	
Act Normativ nr. 7, din 13/03/1996 emis de PARLAMENTUL ROMÂNIEI (art.13);		
B2	Se notează mentiunea de proprietar neidentificat	A1

C. Partea III. SARCINI .

Inscrieri privind dezmembramintele dreptului de proprietate, drepturi reale de garanţie şi sarcini	Referinţe
NU SUNT	

Document care conține date cu caracter personal, protejat de prevederile Regulamentului (UE) nr. 679/2016 și Legii 190/2018

Anexa Nr. 1 La Partea I

Teren

Nr cadastral	Suprafaţa (mp)*	Observaţii / Referinţe
	2.500	

* Suprafaţa este determinată in planul de proiecţie Stereo 70.

DETALII LINIARE IMOBIL

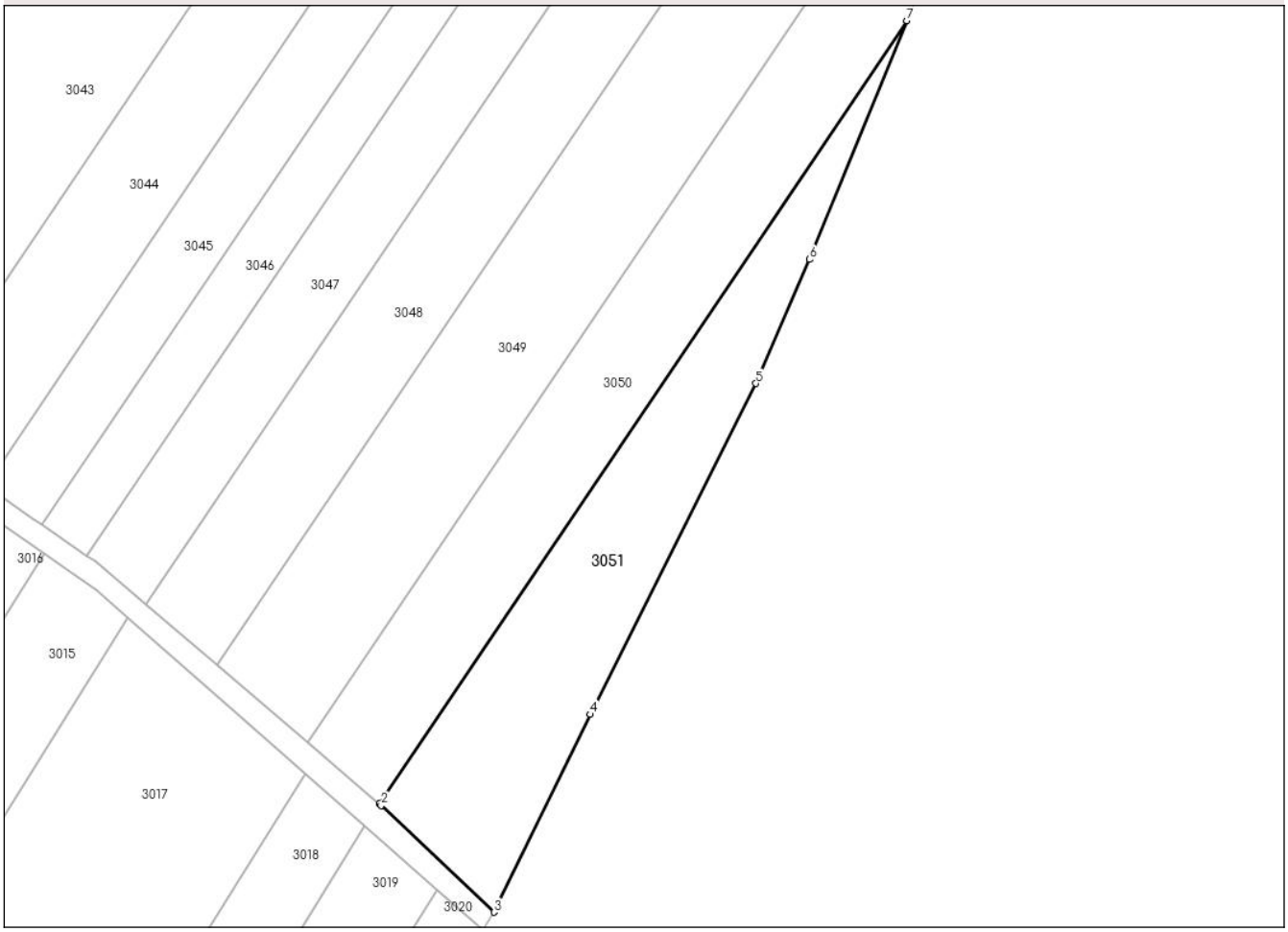

Date referitoare la teren

Crt	Categorie folosință	Intra vilan	Suprafaţa (mp)	Tarla	Parcelă	Nr. topo	Observaţii / Referinţe
1	arabil	NU	2.500	47	931	-	

Lungime Segmente
1) Valorile lungimilor segmentelor sunt obţinute din proiecţie în plan.

Punct început	X / Y	Punct sfârşit	X / Y	Lungime segment (** (m)
1	505.578,181 346.645,671	2	505.578,5 346.645,4	0.419
2	505.578,5 346.645,4	3	505.598,344 346.626,668	27.289
3	505.598,344 346.626,668	4	505.615,257 346.661,436	38.663
4	505.615,257 346.661,436	5	505.644,421 346.719,599	65.065
5	505.644,421 346.719,599	6	505.653,864 346.741,392	23.751

Document care conține date cu caracter personal, protejat de prevederile Regulamentului (UE) nr. 679/2016 și Legii 190/2018

Punct început	X / Y	Punct sfârşit	X / Y	Lungime segment (** (m)
6	505.653,864 346.741,392	7	505.670,978 346.783,329	45.295
7	505.670,978 346.783,329	1	505.578,181 346.645,671	166.015

** Lungimile segmentelor sunt determinate în planul de proiecţie Stereo 70 şi sunt rotunjite la 1 milimetru.
*** Distanţa dintre puncte este formată din segmente cumulate ce sunt mai mici decât valoarea 1 milimetru.

Document care conține date cu caracter personal, protejat de prevederile Regulamentului (UE) nr. 679/2016 și Legii 190/2018

DATE DESPRE IMOBILUL NR. 3052

Oficiul de Cadastru şi Publicitate Imobiliară ARGES
Biroul de Cadastru şi Publicitate Imobiliară Costesti

A. Partea I. Descrierea imobilului

TEREN Extravilan

Adresa: Jud. Arges

Nr. Crt	Nr cadastral Nr. topografic	Suprafaţa* (mp)	Observaţii / Referinţe
A1		2.391	Sector cadastral:10 Teren neimprejmuit;

B. Partea II. Proprietari şi acte

Inscrieri privitoare la dreptul de proprietate şi alte drepturi reale		Referinţe
/		
Act Administrativ nr. 1504, din 09/05/2025 emis de PRIMARIA NEGRASI;		
B1	Inscrierea posesiei, drept de PROPRIETATE, dobandit prin Lege, cota actuala 1/1, cota initiala 1/1	A1
	1) **NEIDENTIFICAT NEIDENTIFICAT**	
Act Normativ nr. 7, din 13/03/1996 emis de PARLAMENTUL ROMÂNIEI (art.13);		
B2	Se notează mentiunea de proprietar neidentificat	A1

C. Partea III. SARCINI .

Inscrieri privind dezmembramintele dreptului de proprietate, drepturi reale de garanţie şi sarcini	Referinţe
NU SUNT	

Document care conține date cu caracter personal, protejat de prevederile Regulamentului (UE) nr. 679/2016 și Legii 190/2018

Anexa Nr. 1 La Partea I

Teren

Nr cadastral	Suprafaţa (mp)*	Observaţii / Referinţe
	2.391	

* Suprafaţa este determinată in planul de proiecţie Stereo 70.

DETALII LINIARE IMOBIL

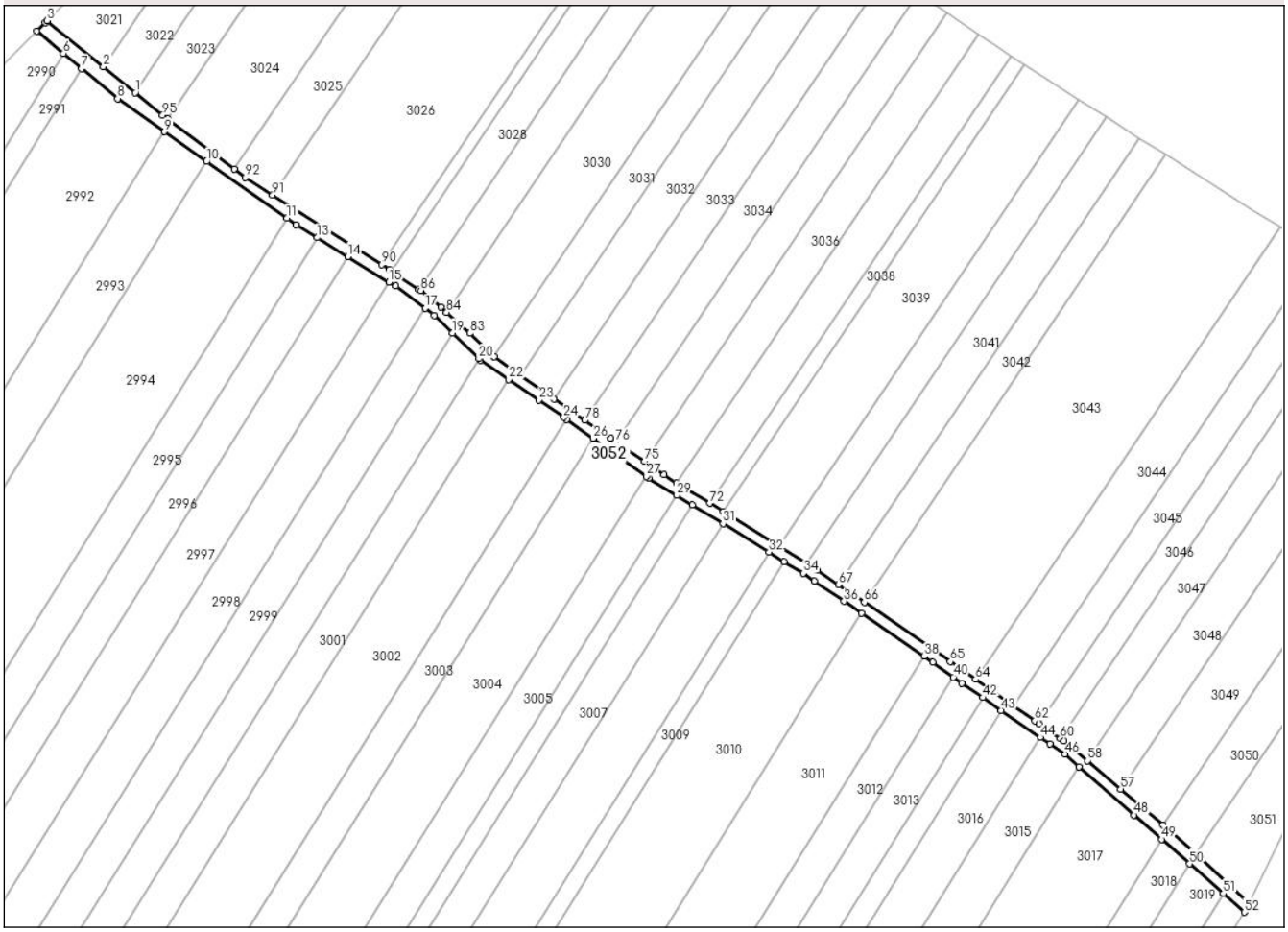

Date referitoare la teren

Crt	Categorie folosință	Intra vilan	Suprafaţa (mp)	Tarla	Parcelă	Nr. topo	Observaţii / Referinţe
1	drum	NU	2.391	47	931	-	

Lungime Segmente

1) Valorile lungimilor segmentelor sunt obţinute din proiecţie în plan.

Punct început	X / Y	Punct sfârşit	X / Y	Lungime segment
1	505.176,598 346.933,391	2	505.164,54 346.943,204	15.546
4	505.142,441 346.959,821	5	505.139,295 346.956,682	4.444
7	505.156,317 346.942,457	8	505.169,932 346.931,079	17.743
10	505.203,629 346.907,339	11	505.234,042 346.885,911	37.204
13	505.245,491 346.878,549	14	505.257,065 346.871,416	13.595
16	505.275,23 346.860,221	17	505.286,308 346.851,822	13.902

Punct început	X / Y	Punct sfârşit	X / Y	Lungime segment
2	505.164,54 346.943,204	3	505.143,21 346.960,564	27.502
5	505.139,295 346.956,682	6	505.149,446 346.948,199	13.229
8	505.169,932 346.931,079	9	505.187,64 346.918,603	21.662
11	505.234,042 346.885,911	12	505.237,507 346.883,47	4.238
14	505.257,065 346.871,416	15	505.272,691 346.861,786	18.355
17	505.286,308 346.851,822	18	505.289,798 346.849,176	4.38

Punct început	X / Y	Punct sfârşit	X / Y	Lungime segment
3	505.143,21 346.960,564	4	505.142,441 346.959,821	1.069
6	505.149,446 346.948,199	7	505.156,317 346.942,457	8.954
9	505.187,64 346.918,603	10	505.203,629 346.907,339	19.558
12	505.237,507 346.883,47	13	505.245,491 346.878,549	9.379
15	505.272,691 346.861,786	16	505.275,23 346.860,221	2.983
18	505.289,798 346.849,176	19	505.296,589 346.842,586	9.463

Document care conține date cu caracter personal, protejat de prevederile Regulamentului (UE) nr. 679/2016 și Legii 190/2018

Punct început	X / Y	Punct sfârşit	X / Y	Lungime segment
19	505.296,589 346.842,586	20	505.306,645 346.832,828	14.012
22	505.317,922 346.824,931	23	505.329,273 346.817,156	13.758
25	505.339,875 346.809,865	26	505.349,949 346.802,682	12.373
28	505.370,979 346.787,688	29	505.381,621 346.781,138	12.496
31	505.399,093 346.770,385	32	505.416,509 346.759,666	20.45
34	505.429,474 346.751,686	35	505.433,694 346.748,782	5.123
37	505.451,553 346.736,494	38	505.475,195 346.720,227	28.698
40	505.486,259 346.712,403	41	505.489,468 346.710,109	3.945
43	505.504,423 346.699,815	44	505.519,151 346.689,677	17.88
46	505.528,437 346.683,313	47	505.533,896 346.678,51	7.271
49	505.565,094 346.651,067	50	505.575,627 346.641,801	14.029
52	505.596,411 346.623,518	53	505.598,344 346.626,668	3.696
55	505.578,181 346.645,671	56	505.565,578 346.656,422	16.566
58	505.537,083 346.680,727	59	505.528,111 346.688,38	11.793
61	505.518,827 346.694,725	62	505.517,143 346.695,875	2.039
64	505.494,682 346.711,575	65	505.485,139 346.718,246	11.643
67	505.442,879 346.747,364	68	505.434,865 346.752,886	9.732
70	505.420,123 346.762,004	71	505.399,217 346.774,936	24.582
73	505.381,562 346.785,857	74	505.376,728 346.788,847	5.684
76	505.358,422 346.801,36	77	505.356,643 346.802,576	2.155
79	505.335,192 346.817,606	80	505.322,427 346.826,551	15.587
82	505.311,858 346.833,957	83	505.303,243 346.842,423	12.079
85	505.292,409 346.852,216	86	505.284,689 346.858,52	9.967
88	505.273,601 346.865,922	89	505.272,835 346.866,433	0.921
91	505.228,607 346.894,714	92	505.218,224 346.901,354	12.325
94	505.189,03 346.923,394	95	505.186,98 346.924,941	2.568

Punct început	X / Y	Punct sfârşit	X / Y	Lungime segment
20	505.306,645 346.832,828	21	505.307,25 346.832,241	0.843
23	505.329,273 346.817,156	24	505.338,824 346.810,613	11.577
26	505.349,949 346.802,682	27	505.370,024 346.788,369	24.655
29	505.381,621 346.781,138	30	505.387,444 346.777,555	6.837
32	505.416,509 346.759,666	33	505.422,292 346.756,106	6.791
35	505.433,694 346.748,782	36	505.444,858 346.741,101	13.551
38	505.475,195 346.720,227	39	505.478,452 346.717,986	3.953
41	505.489,468 346.710,109	42	505.497,387 346.704,658	9.614
44	505.519,151 346.689,677	45	505.522,863 346.687,122	4.506
47	505.533,896 346.678,51	48	505.554,632 346.660,27	27.617
50	505.575,627 346.641,801	51	505.588,362 346.630,598	16.961
53	505.598,344 346.626,668	54	505.578,5 346.645,4	27.289
56	505.565,578 346.656,422	57	505.549,559 346.670,085	21.054
59	505.528,111 346.688,38	60	505.526,756 346.689,306	1.641
62	505.517,143 346.695,875	63	505.508,948 346.701,604	9.999
65	505.485,139 346.718,246	66	505.452,576 346.740,683	39.545
68	505.434,865 346.752,886	69	505.430,59 346.755,53	5.027
71	505.399,217 346.774,936	72	505.394,059 346.778,126	6.065
74	505.376,728 346.788,847	75	505.369,317 346.793,912	8.976
77	505.356,643 346.802,576	78	505.346,796 346.809,476	12.024
80	505.322,427 346.826,551	81	505.312,44 346.833,549	12.195
83	505.303,243 346.842,423	84	505.294,482 346.850,342	11.81
86	505.284,689 346.858,52	87	505.283,896 346.859,049	0.953
89	505.272,835 346.866,433	90	505.269,865 346.868,332	3.525
92	505.218,224 346.901,354	93	505.214,137 346.904,44	5.121
95	505.186,98 346.924,941	1	505.176,598 346.933,391	13.386

Punct început	X / Y	Punct sfârşit	X / Y	Lungime segment
21	505.307,25 346.832,241	22	505.317,922 346.824,931	12.936
24	505.338,824 346.810,613	25	505.339,875 346.809,865	1.29
27	505.370,024 346.788,369	28	505.370,979 346.787,688	1.173
30	505.387,444 346.777,555	31	505.399,093 346.770,385	13.679
33	505.422,292 346.756,106	34	505.429,474 346.751,686	8.433
36	505.444,858 346.741,101	37	505.451,553 346.736,494	8.127
39	505.478,452 346.717,986	40	505.486,259 346.712,403	9.598
42	505.497,387 346.704,658	43	505.504,423 346.699,815	8.542
45	505.522,863 346.687,122	46	505.528,437 346.683,313	6.751
48	505.554,632 346.660,27	49	505.565,094 346.651,067	13.934
51	505.588,362 346.630,598	52	505.596,411 346.623,518	10.72
54	505.578,5 346.645,4	55	505.578,181 346.645,671	0.419
57	505.549,559 346.670,085	58	505.537,083 346.680,727	16.398
60	505.526,756 346.689,306	61	505.518,827 346.694,725	9.604
63	505.508,948 346.701,604	64	505.494,682 346.711,575	17.405
66	505.452,576 346.740,683	67	505.442,879 346.747,364	11.776
69	505.430,59 346.755,53	70	505.420,123 346.762,004	12.307
72	505.394,059 346.778,126	73	505.381,562 346.785,857	14.695
75	505.369,317 346.793,912	76	505.358,422 346.801,36	13.197
78	505.346,796 346.809,476	79	505.335,192 346.817,606	14.169
81	505.312,44 346.833,549	82	505.311,858 346.833,957	0.711
84	505.294,482 346.850,342	85	505.292,409 346.852,216	2.794
87	505.283,896 346.859,049	88	505.273,601 346.865,922	12.378
90	505.269,865 346.868,332	91	505.228,607 346.894,714	48.972
93	505.214,137 346.904,44	94	505.189,03 346.923,394	31.458

**** Lungimile segmentelor sunt determinate în planul de proiecţie Stereo 70 şi sunt rotunjite la 1 milimetru.**
***** Distanţa dintre puncte este formată din segmente cumulate ce sunt mai mici decât valoarea 1 milimetru.**

Document care conține date cu caracter personal, protejat de prevederile Regulamentului (UE) nr. 679/2016 și Legii 190/2018

DATE DESPRE IMOBILUL NR. 3053

Oficiul de Cadastru şi Publicitate Imobiliară ARGES
Biroul de Cadastru şi Publicitate Imobiliară Costesti

A. Partea I. Descrierea imobilului

TEREN Extravilan

Adresa: Jud. Arges

Nr. Crt	Nr cadastral Nr. topografic	Suprafaţa* (mp)	Observaţii / Referinţe
A1		2.429	Sector cadastral:10 Teren neimprejmuit;

B. Partea II. Proprietari şi acte

Inscrieri privitoare la dreptul de proprietate şi alte drepturi reale		Referinţe
/		
Act Administrativ nr. 1504, din 09/05/2025 emis de PRIMARIA NEGRASI;		
B1	Inscrierea posesiei, drept de PROPRIETATE, dobandit prin Lege, cota actuala 1/1, cota initiala 1/1	A1
	1) **NEIDENTIFICAT NEIDENTIFICAT**	
Act Normativ nr. 7, din 13/03/1996 emis de PARLAMENTUL ROMÂNIEI (art.13);		
B2	Se notează mentiunea de proprietar neidentificat	A1

C. Partea III. SARCINI .

Inscrieri privind dezmembramintele dreptului de proprietate, drepturi reale de garanţie şi sarcini	Referinţe
NU SUNT	

Document care conține date cu caracter personal, protejat de prevederile Regulamentului (UE) nr. 679/2016 și Legii 190/2018

Anexa Nr. 1 La Partea I

Teren

Nr cadastral	Suprafaţa (mp)*	Observaţii / Referinţe
	2.429	

* Suprafaţa este determinată in planul de proiecţie Stereo 70.

DETALII LINIARE IMOBIL

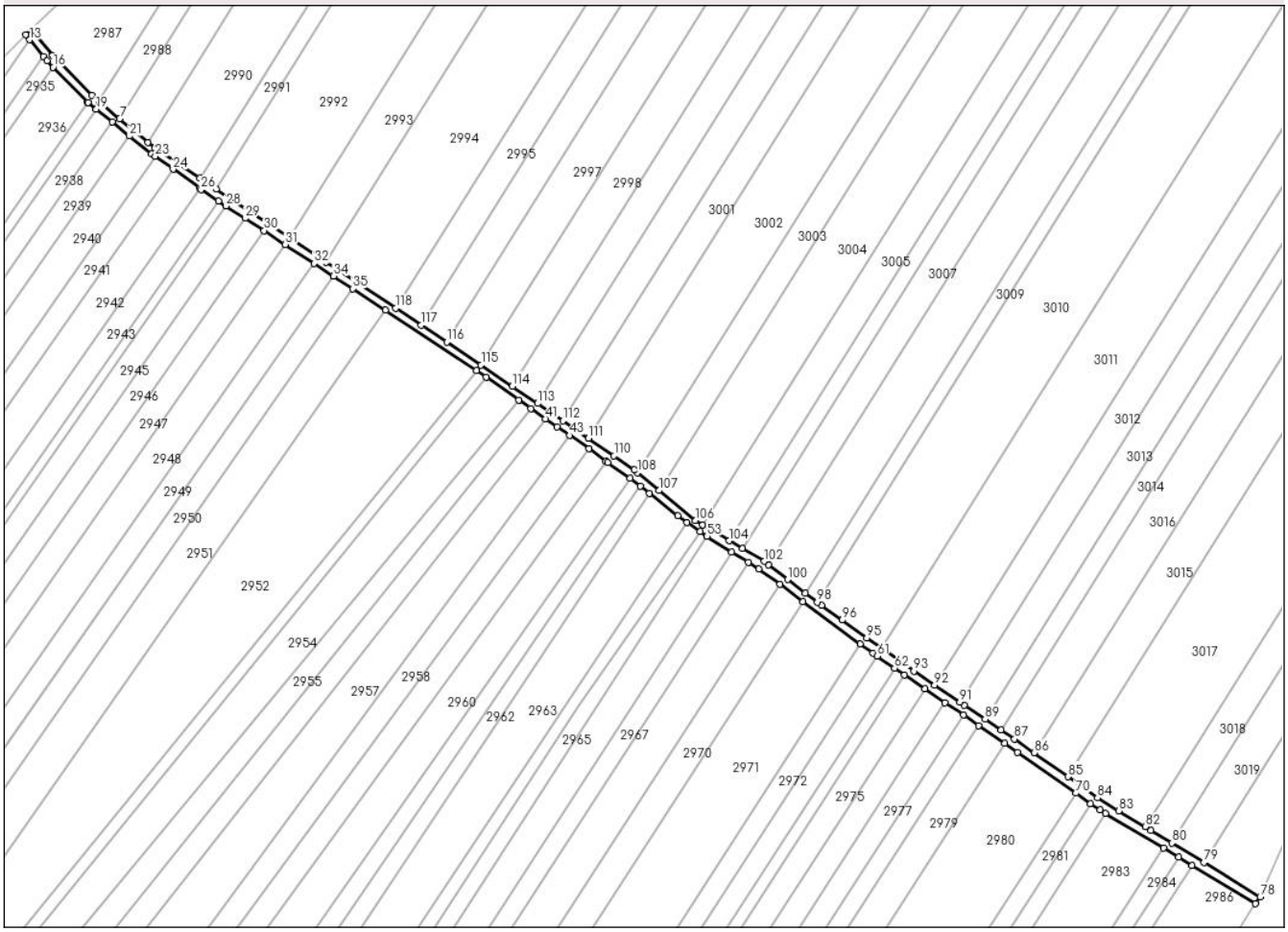

Date referitoare la teren

Crt	Categorie folosință	Intra vilan	Suprafaţa (mp)	Tarla	Parcelă	Nr. topo	Observaţii / Referinţe
1	drum	NU	2.429	47	931	-	

Lungime Segmente

1) Valorile lungimilor segmentelor sunt obţinute din proiecţie în plan.

Punct început	X / Y	Punct sfârşit	X / Y	Lungime segment
1	505.008,348 346.594,936	2	504.992,065 346.605,729	19.535
4	504.951,981 346.632,3	5	504.932,181 346.645,424	23.755
7	504.916,326 346.658,69	8	504.907,15 346.666,367	11.964
10	504.886,562 346.686,751	11	504.877,11 346.698,407	15.007
13	504.876,337 346.693,804	14	504.882,321 346.686,424	9.501
16	504.886,741 346.681,588	17	504.902,138 346.665,998	21.912

Punct început	X / Y	Punct sfârşit	X / Y	Lungime segment
2	504.992,065 346.605,729	3	504.959,376 346.627,398	39.219
5	504.932,181 346.645,424	6	504.928,837 346.648,222	4.36
8	504.907,15 346.666,367	9	504.903,956 346.669,039	4.164
11	504.877,11 346.698,407	12	504.874,615 346.695,927	3.518
14	504.882,321 346.686,424	15	504.883,951 346.684,414	2.588
17	504.902,138 346.665,998	18	504.902,238 346.665,917	0.129

Punct început	X / Y	Punct sfârşit	X / Y	Lungime segment
3	504.959,376 346.627,398	4	504.951,981 346.632,3	8.872
6	504.928,837 346.648,222	7	504.916,326 346.658,69	16.313
9	504.903,956 346.669,039	10	504.886,562 346.686,751	24.825
12	504.874,615 346.695,927	13	504.876,337 346.693,804	2.734
15	504.883,951 346.684,414	16	504.886,741 346.681,588	3.971
18	504.902,238 346.665,917	19	504.905,94 346.662,931	4.756

Document care conține date cu caracter personal, protejat de prevederile Regulamentului (UE) nr. 679/2016 și Legii 190/2018

Punct început	X / Y	Punct sfârşit	X / Y	Lungime segment
19	504.905,94 346.662,931	20	504.913,088 346.657,165	9.184
22	504.930,561 346.643,07	23	504.932,181 346.641,908	1.994
25	504.952,046 346.627,654	26	504.952,64 346.627,177	0.762
28	504.963,731 346.619,942	29	504.972,155 346.614,446	10.058
31	504.990,139 346.602,714	32	505.002,953 346.594,355	15.299
34	505.011,665 346.588,672	35	505.020,119 346.583,115	10.117
37	505.075,363 346.546,801	38	505.079,58 346.543,831	5.158
40	505.099,431 346.529,843	41	505.105,908 346.525,279	7.923
43	505.116,682 346.517,844	44	505.125,236 346.511,83	10.457
46	505.133,803 346.505,808	47	505.143,724 346.498,746	12.178
49	505.152,257 346.492,053	50	505.164,891 346.482,143	16.057
52	505.174,743 346.475,005	53	505.177,922 346.473,009	3.754
55	505.196,283 346.461,485	56	505.201,02 346.458,512	5.593
58	505.220,664 346.443,955	59	505.246,023 346.425,162	31.564
61	505.253,646 346.419,625	62	505.261,389 346.414,342	9.374
64	505.274,85 346.405,159	65	505.283,858 346.399,014	10.904
67	505.298,791 346.388,827	68	505.310,52 346.380,826	14.198
70	505.342,118 346.358,723	71	505.348,672 346.354,114	8.012
73	505.355,322 346.349,695	74	505.381,126 346.334,229	30.084
76	505.393,906 346.326,569	77	505.422,147 346.309,643	32.925
79	505.399,125 346.327,862	80	505.384,826 346.336,563	16.738
82	505.372,996 346.343,755	83	505.361,233 346.350,877	13.751
85	505.338,539 346.365,985	86	505.323,485 346.376,658	18.454
88	505.308,795 346.386,855	89	505.301,71 346.391,621	8.539
91	505.290,467 346.399,181	92	505.279,229 346.406,728	13.537
94	505.255,664 346.423,117	95	505.249,036 346.427,831	8.133
97	505.228,916 346.442,138	98	505.226,966 346.443,63	2.455
100	505.213,796 346.453,713	101	505.205,259 346.460,295	10.78
103	505.193,645 346.467,522	104	505.187,759 346.471,004	6.839
106	505.172,725 346.479,898	107	505.156,565 346.493,313	21.003
109	505.145,469 346.502,523	110	505.136,472 346.508,719	10.924
112	505.113,805 346.524,328	113	505.102,504 346.532,095	13.713
115	505.077,311 346.549,224	116	505.062,007 346.559,368	18.361

Punct început	X / Y	Punct sfârşit	X / Y	Lungime segment
20	504.913,088 346.657,165	21	504.920,742 346.650,99	9.834
23	504.932,181 346.641,908	24	504.940,155 346.636,186	9.815
26	504.952,64 346.627,177	27	504.960,373 346.622,133	9.233
29	504.972,155 346.614,446	30	504.980,618 346.608,926	10.104
32	505.002,953 346.594,355	33	505.011,535 346.588,757	10.246
35	505.020,119 346.583,115	36	505.034,752 346.573,496	17.511
38	505.079,58 346.543,831	39	505.094,088 346.533,608	17.748
41	505.105,908 346.525,279	42	505.111,035 346.521,667	6.272
44	505.125,236 346.511,83	45	505.132,941 346.506,414	9.418
47	505.143,724 346.498,746	48	505.148,141 346.495,282	5.613
50	505.164,891 346.482,143	51	505.169,052 346.479,129	5.138
53	505.177,922 346.473,009	54	505.188,961 346.466,08	13.033
56	505.201,02 346.458,512	57	505.210,35 346.451,598	11.613
59	505.246,023 346.425,162	60	505.251,75 346.420,918	7.128
62	505.261,389 346.414,342	63	505.265,799 346.411,334	5.338
65	505.283,858 346.399,014	66	505.292,018 346.393,447	9.878
68	505.310,52 346.380,826	69	505.316,189 346.376,958	6.863
71	505.348,672 346.354,114	72	505.352,849 346.351,177	5.106
74	505.381,126 346.334,229	75	505.387,856 346.330,195	7.846
77	505.422,147 346.309,643	78	505.424,219 346.312,592	3.604
80	505.384,826 346.336,563	81	505.375,427 346.342,283	11.003
83	505.361,233 346.350,877	84	505.351,745 346.356,622	11.092
86	505.323,485 346.376,658	87	505.314,823 346.382,8	10.619
89	505.301,71 346.391,621	90	505.292,427 346.397,865	11.188
92	505.279,229 346.406,728	93	505.269,937 346.412,968	11.193
95	505.249,036 346.427,831	96	505.237,983 346.435,69	13.562
98	505.226,966 346.443,63	99	505.221,55 346.447,777	6.821
101	505.205,259 346.460,295	102	505.203,268 346.461,83	2.514
104	505.187,759 346.471,004	105	505.175,994 346.477,965	13.67
107	505.156,565 346.493,313	108	505.146,976 346.501,272	12.462
110	505.136,472 346.508,719	111	505.125,139 346.516,523	13.76
113	505.102,504 346.532,095	114	505.091,239 346.539,757	13.624
116	505.062,007 346.559,368	117	505.050,671 346.566,882	13.6

Punct început	X / Y	Punct sfârşit	X / Y	Lungime segment
21	504.920,742 346.650,99	22	504.930,561 346.643,07	12.615
24	504.940,155 346.636,186	25	504.952,046 346.627,654	14.635
27	504.960,373 346.622,133	28	504.963,731 346.619,942	4.01
30	504.980,618 346.608,926	31	504.990,139 346.602,714	11.368
33	505.011,535 346.588,757	34	505.011,665 346.588,672	0.155
36	505.034,752 346.573,496	37	505.075,363 346.546,801	48.599
39	505.094,088 346.533,608	40	505.099,431 346.529,843	6.536
42	505.111,035 346.521,667	43	505.116,682 346.517,844	6.819
45	505.132,941 346.506,414	46	505.133,803 346.505,808	1.054
48	505.148,141 346.495,282	49	505.152,257 346.492,053	5.231
51	505.169,052 346.479,129	52	505.174,743 346.475,005	7.028
54	505.188,961 346.466,08	55	505.196,283 346.461,485	8.644
57	505.210,35 346.451,598	58	505.220,664 346.443,955	12.837
60	505.251,75 346.420,918	61	505.253,646 346.419,625	2.295
63	505.265,799 346.411,334	64	505.274,85 346.405,159	10.957
66	505.292,018 346.393,447	67	505.298,791 346.388,827	8.199
69	505.316,189 346.376,958	70	505.342,118 346.358,723	31.699
72	505.352,849 346.351,177	73	505.355,322 346.349,695	2.883
75	505.387,856 346.330,195	76	505.393,906 346.326,569	7.053
78	505.424,219 346.312,592	79	505.399,125 346.327,862	29.375
81	505.375,427 346.342,283	82	505.372,996 346.343,755	2.842
84	505.351,745 346.356,622	85	505.338,539 346.365,985	16.188
87	505.314,823 346.382,8	88	505.308,795 346.386,855	7.265
90	505.292,427 346.397,865	91	505.290,467 346.399,181	2.361
93	505.269,937 346.412,968	94	505.255,664 346.423,117	17.513
96	505.237,983 346.435,69	97	505.228,916 346.442,138	11.126
99	505.221,55 346.447,777	100	505.213,796 346.453,713	9.765
102	505.203,268 346.461,83	103	505.193,645 346.467,522	11.18
105	505.175,994 346.477,965	106	505.172,725 346.479,898	3.798
108	505.146,976 346.501,272	109	505.145,469 346.502,523	1.959
111	505.125,139 346.516,523	112	505.113,805 346.524,328	13.761
114	505.091,239 346.539,757	115	505.077,311 346.549,224	16.841
117	505.050,671 346.566,882	118	505.039,322 346.574,405	13.616

Document care conține date cu caracter personal, protejat de prevederile Regulamentului (UE) nr. 679/2016 și Legii 190/2018

Punct început	X / Y	Punct sfârşit	X / Y	Lungime segment
118	505.039,322 346.574,405	1	505.008,348 346.594,936	37.161

**** Lungimile segmentelor sunt determinate în planul de proiecţie Stereo 70 şi sunt rotunjite la 1 milimetru.**
***** Distanţa dintre puncte este formată din segmente cumulate ce sunt mai mici decât valoarea 1 milimetru.**

DATE DESPRE IMOBILUL NR. 3054

Oficiul de Cadastru şi Publicitate Imobiliară ARGES
Biroul de Cadastru şi Publicitate Imobiliară Costesti

A. Partea I. Descrierea imobilului

TEREN Extravilan

Adresa: Jud. Arges

Nr. Crt	Nr cadastral Nr. topografic	Suprafaţa* (mp)	Observaţii / Referinţe
A1		1.544	Sector cadastral:10 Teren neimprejmuit;

B. Partea II. Proprietari şi acte

Inscrieri privitoare la dreptul de proprietate şi alte drepturi reale		Referinţe
/		
Act Administrativ nr. 1504, din 09/05/2025 emis de PRIMARIA NEGRASI;		
B1	Inscrierea posesiei, drept de PROPRIETATE, dobandit prin Lege, cota actuala 1/1, cota initiala 1/1	A1
	1) **NEIDENTIFICAT NEIDENTIFICAT**	
Act Normativ nr. 7, din 13/03/1996 emis de PARLAMENTUL ROMÂNIEI (art.13);		
B2	Se notează mentiunea de proprietar neidentificat	A1

C. Partea III. SARCINI .

Inscrieri privind dezmembramintele dreptului de proprietate, drepturi reale de garanţie şi sarcini	Referinţe
NU SUNT	

Document care conține date cu caracter personal, protejat de prevederile Regulamentului (UE) nr. 679/2016 și Legii 190/2018

Anexa Nr. 1 La Partea I

Teren

Nr cadastral	Suprafaţa (mp)*	Observaţii / Referinţe
	1.544	

* Suprafaţa este determinată in planul de proiecţie Stereo 70.

DETALII LINIARE IMOBIL

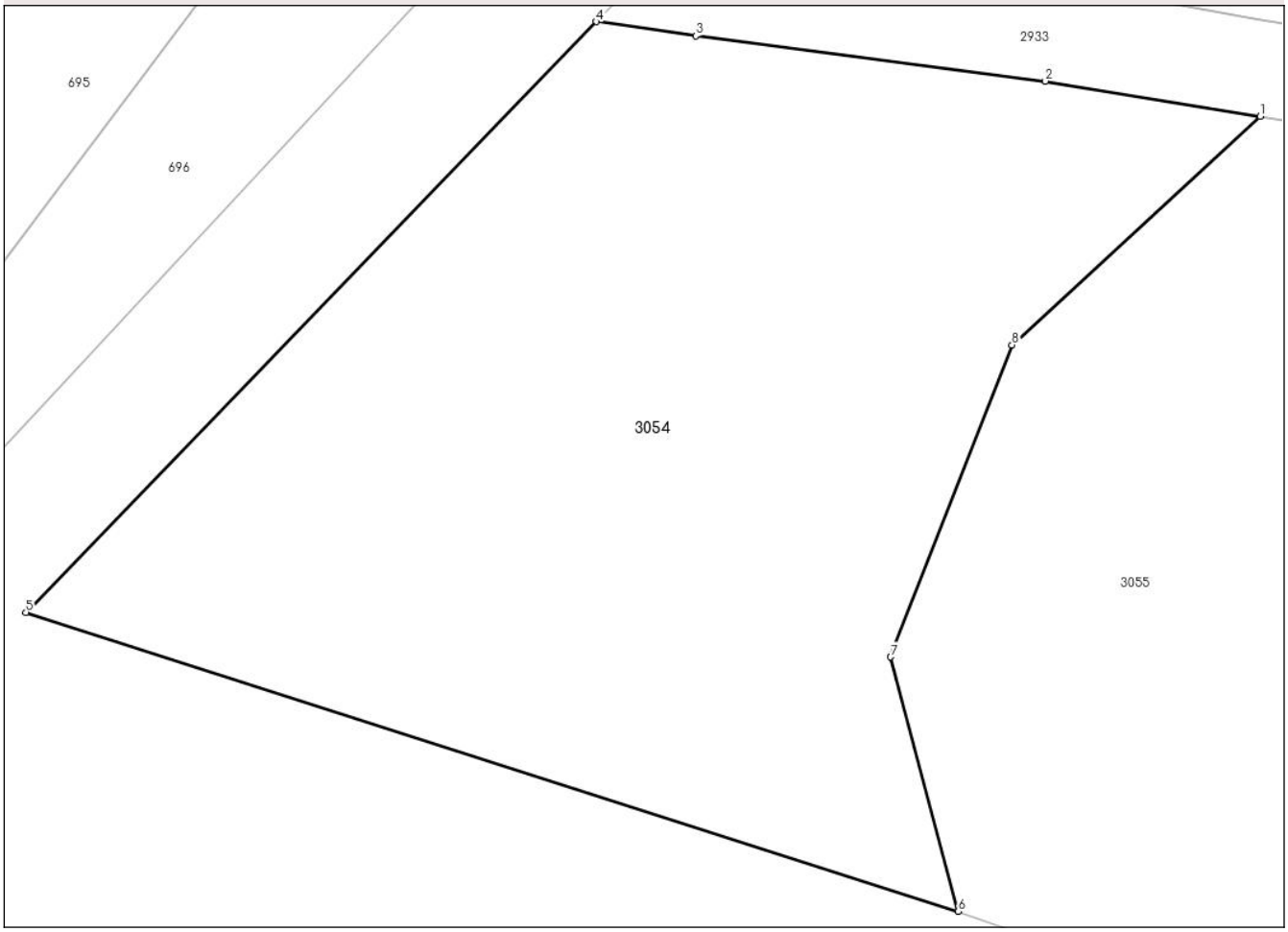

Date referitoare la teren

Crt	Categorie folosință	Intra vilan	Suprafaţa (mp)	Tarla	Parcelă	Nr. topo	Observaţii / Referinţe
1	neproductiv	NU	1.544	47	929	-	

Lungime Segmente
1) Valorile lungimilor segmentelor sunt obţinute din proiecţie în plan.

Punct început	X / Y	Punct sfârşit	X / Y	Lungime segment (** (m)
1	504.448,976 346.255,012	2	504.437,586 346.256,872	11.541
2	504.437,586 346.256,872	3	504.419,049 346.259,269	18.691
3	504.419,049 346.259,269	4	504.413,785 346.260,022	5.318
4	504.413,785 346.260,022	5	504.383,536 346.228,736	43.518
5	504.383,536 346.228,736	6	504.432,956 346.212,908	51.893

Document care conține date cu caracter personal, protejat de prevederile Regulamentului (UE) nr. 679/2016 și Legii 190/2018

Punct început	X / Y	Punct sfârşit	X / Y	Lungime segment (** (m)
6	504.432,956 346.212,908	7	504.429,387 346.226,381	13.938
7	504.429,387 346.226,381	8	504.435,81 346.242,892	17.716
8	504.435,81 346.242,892	1	504.448,976 346.255,012	17.895

** Lungimile segmentelor sunt determinate în planul de proiecţie Stereo 70 şi sunt rotunjite la 1 milimetru.
*** Distanţa dintre puncte este formată din segmente cumulate ce sunt mai mici decât valoarea 1 milimetru.

DATE DESPRE IMOBILUL NR. 3055

Oficiul de Cadastru şi Publicitate Imobiliară ARGES
Biroul de Cadastru şi Publicitate Imobiliară Costesti

A. Partea I. Descrierea imobilului

TEREN Extravilan

Adresa: Jud. Arges, Punct Heleşteu comunal Bârlogu

Nr. Crt	Nr cadastral Nr. topografic	Suprafaţa* (mp)	Observaţii / Referinţe
A1	82122	27.444	Sector cadastral:10 Teren neimprejmuit;

B. Partea II. Proprietari şi acte

Inscrieri privitoare la dreptul de proprietate şi alte drepturi reale		Referinţe
5234 / 09/03/2023		
Act Administrativ nr. 1800, din 13/12/2006 emis de GUVERNUL ROMANIEI (act administrativ nr 504 din 15.02.2023, emis de PRIMARIA NEGRASI;act administrativ nr 503 din 15.02.2023, emis de PRIMARIA NEGRASI);		
B1	Intabulare, drept de PROPRIETATE, dobandit prin Lege, cota actuala 1/1, cota initiala 1/1	A1
	1) **COMUNA NEGRASI**, CIF:5103457, -DOMENIUL PUBLIC	

C. Partea III. SARCINI .

Inscrieri privind dezmembramintele dreptului de proprietate, drepturi reale de garanţie şi sarcini	Referinţe
NU SUNT	

Anexa Nr. 1 La Partea I

Teren

Nr cadastral	Suprafaţa (mp)*	Observaţii / Referinţe
82122	27.444	

* Suprafaţa este determinată in planul de proiecţie Stereo 70.

DETALII LINIARE IMOBIL

Date referitoare la teren

Crt	Categorie folosință	Intra vilan	Suprafaţa (mp)	Tarla	Parcelă	Nr. topo	Observaţii / Referinţe
1	ape statatoare	NU	27.444	47	929,930	-	

Lungime Segmente

1) Valorile lungimilor segmentelor sunt obţinute din proiecţie în plan.

Punct început	X / Y	Punct sfârşit	X / Y	Lungime segment (** (m)
1	504.737,603 346.176,033	2	504.692,769 346.195,637	48.933
3	504.634,471 346.215,777	4	504.554,0 346.236,021	82.978
5	504.494,146 346.247,635	6	504.448,976 346.255,012	45.768
7	504.435,81 346.242,892	8	504.429,387 346.226,381	17.716
9	504.432,956 346.212,908	10	504.479,065 346.196,941	48.795

Punct început	X / Y	Punct sfârşit	X / Y	Lungime segment (** (m)
2	504.692,769 346.195,637	3	504.634,471 346.215,777	61.679
4	504.554,0 346.236,021	5	504.494,146 346.247,635	60.97
6	504.448,976 346.255,012	7	504.435,81 346.242,892	17.895
8	504.429,387 346.226,381	9	504.432,956 346.212,908	13.938
10	504.479,065 346.196,941	11	504.593,223 346.157,172	120.887

Document care conține date cu caracter personal, protejat de prevederile Regulamentului (UE) nr. 679/2016 și Legii 190/2018

Punct început	X / Y	Punct sfârşit	X / Y	Lungime segment (** (m)
11	504.593,223 346.157,172	12	504.623,993 346.145,026	33.08
13	504.650,745 346.131,449	14	504.690,559 346.110,987	44.764
15	504.726,032 346.089,149	16	504.742,089 346.077,282	19.966
17	504.757,731 346.063,752	18	504.765,643 346.060,996	8.378
19	504.773,634 346.061,534	20	504.783,363 346.065,696	10.582
21	504.801,457 346.079,334	22	504.811,895 346.092,29	16.638
23	504.818,164 346.102,391	24	504.820,069 346.109,935	7.781
25	504.820,069 346.123,674	26	504.810,089 346.133,902	14.29
27	504.798,442 346.141,829	1	504.737,603 346.176,033	69.795

Punct început	X / Y	Punct sfârşit	X / Y	Lungime segment (** (m)
12	504.623,993 346.145,026	13	504.650,745 346.131,449	30.0
14	504.690,559 346.110,987	15	504.726,032 346.089,149	41.656
16	504.742,089 346.077,282	17	504.757,731 346.063,752	20.682
18	504.765,643 346.060,996	19	504.773,634 346.061,534	8.009
20	504.783,363 346.065,696	21	504.801,457 346.079,334	22.658
22	504.811,895 346.092,29	23	504.818,164 346.102,391	11.888
24	504.820,069 346.109,935	25	504.820,069 346.123,674	13.739
26	504.810,089 346.133,902	27	504.798,442 346.141,829	14.089

** Lungimile segmentelor sunt determinate în planul de proiecţie Stereo 70 şi sunt rotunjite la 1 milimetru.
*** Distanţa dintre puncte este formată din segmente cumulate ce sunt mai mici decât valoarea 1 milimetru.

Document care conține date cu caracter personal, protejat de prevederile Regulamentului (UE) nr. 679/2016 și Legii 190/2018

DATE DESPRE IMOBILUL NR. 3056

Oficiul de Cadastru şi Publicitate Imobiliară ARGES
Biroul de Cadastru şi Publicitate Imobiliară Costesti

A. Partea I. Descrierea imobilului

TEREN Extravilan

Adresa: Jud. Arges

Nr. Crt	Nr cadastral Nr. topografic	Suprafaţa* (mp)	Observaţii / Referinţe
A1		5.000	Sector cadastral:1 Teren neimprejmuit;

B. Partea II. Proprietari şi acte

Inscrieri privitoare la dreptul de proprietate şi alte drepturi reale		Referinţe
/		
Act Notarial nr. 24, din 13/03/2012 emis de BNP DUMITRU SANDA MAGDALENA (Act administrativ nr. 122092/30.05.2003 emis de CJPSDPAT ARGEȘ);		
B1	Intabulare, drept de PROPRIETATEbun propriu , dobandit prin Succesiune, cota actuala 1/2, cota initiala 1/2	A1
	1) **GIURCĂ CORNEL**	
B2	Intabulare, drept de PROPRIETATEbun propriu , dobandit prin Succesiune, cota actuala 1/2, cota initiala 1/2	A1
	1) **GIURCĂ IULICĂ**	

C. Partea III. SARCINI .

Inscrieri privind dezmembramintele dreptului de proprietate, drepturi reale de garanţie şi sarcini	Referinţe
NU SUNT	

Document care conține date cu caracter personal, protejat de prevederile Regulamentului (UE) nr. 679/2016 și Legii 190/2018

Anexa Nr. 1 La Partea I

Teren

Nr cadastral	Suprafaţa (mp)*	Observaţii / Referinţe
	5.000	

* Suprafaţa este determinată in planul de proiecţie Stereo 70.

DETALII LINIARE IMOBIL

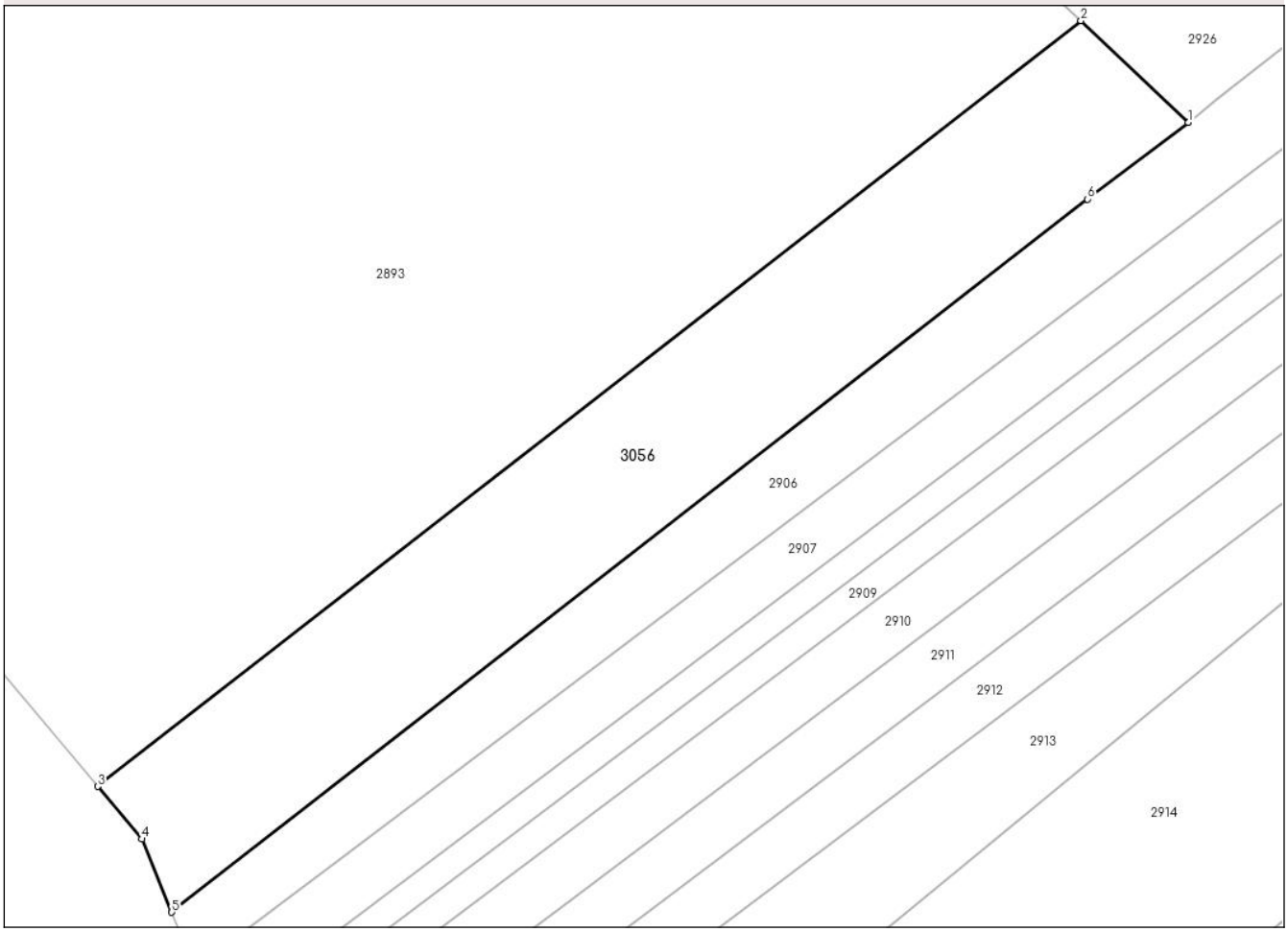

Date referitoare la teren

Crt	Categorie folosință	Intra vilan	Suprafaţa (mp)	Tarla	Parcelă	Nr. topo	Observaţii / Referinţe
1	arabil	NU	5.000	5	52	-	În act se regăsește T7,P81

Lungime Segmente
1) Valorile lungimilor segmentelor sunt obţinute din proiecţie în plan.

Punct început	X / Y	Punct sfârşit	X / Y	Lungime segment (** (m)
1	506.311,719 348.886,002	2	506.293,909 348.902,818	24.494
2	506.293,909 348.902,818	3	506.131,124 348.776,18	206.243
3	506.131,124 348.776,18	4	506.138,463 348.767,496	11.37
4	506.138,463 348.767,496	5	506.143,398 348.755,387	13.076
5	506.143,398 348.755,387	6	506.294,999 348.873,325	192.074

Document care conține date cu caracter personal, protejat de prevederile Regulamentului (UE) nr. 679/2016 și Legii 190/2018

Punct început	X / Y	Punct sfârşit	X / Y	Lungime segment (** (m)
6	506.294,999 348.873,325	1	506.311,719 348.886,002	20.982

** Lungimile segmentelor sunt determinate în planul de proiecţie Stereo 70 şi sunt rotunjite la 1 milimetru.
*** Distanţa dintre puncte este formată din segmente cumulate ce sunt mai mici decât valoarea 1 milimetru.

Document care conține date cu caracter personal, protejat de prevederile Regulamentului (UE) nr. 679/2016 și Legii 190/2018

DATE DESPRE IMOBILUL NR. 3057

Oficiul de Cadastru şi Publicitate Imobiliară ARGES
Biroul de Cadastru şi Publicitate Imobiliară Costesti

A. Partea I. Descrierea imobilului

TEREN Extravilan

Adresa: Jud. Arges

Nr. Crt	Nr cadastral Nr. topografic	Suprafaţa* (mp)	Observaţii / Referinţe
A1		3.203	Sector cadastral:1 Teren neimprejmuit;

B. Partea II. Proprietari şi acte

Inscrieri privitoare la dreptul de proprietate şi alte drepturi reale		Referinţe
/		
Act Administrativ nr. 1504, din 09/05/2025 emis de PRIMARIA NEGRASI;		
B1	Inscrierea posesiei, drept de PROPRIETATE, dobandit prin Lege, cota actuala 1/1, cota initiala 1/1	A1
	1) **NEIDENTIFICAT NEIDENTIFICAT**	
Act Normativ nr. 7, din 13/03/1996 emis de PARLAMENTUL ROMÂNIEI (art.13);		
B2	Se notează mentiunea de proprietar neidentificat	A1

C. Partea III. SARCINI .

Inscrieri privind dezmembramintele dreptului de proprietate, drepturi reale de garanţie şi sarcini	Referinţe
NU SUNT	

Document care conține date cu caracter personal, protejat de prevederile Regulamentului (UE) nr. 679/2016 și Legii 190/2018

Anexa Nr. 1 La Partea I

Teren

Nr cadastral	Suprafaţa (mp)*	Observaţii / Referinţe
	3.203	

* Suprafaţa este determinată in planul de proiecţie Stereo 70.

DETALII LINIARE IMOBIL

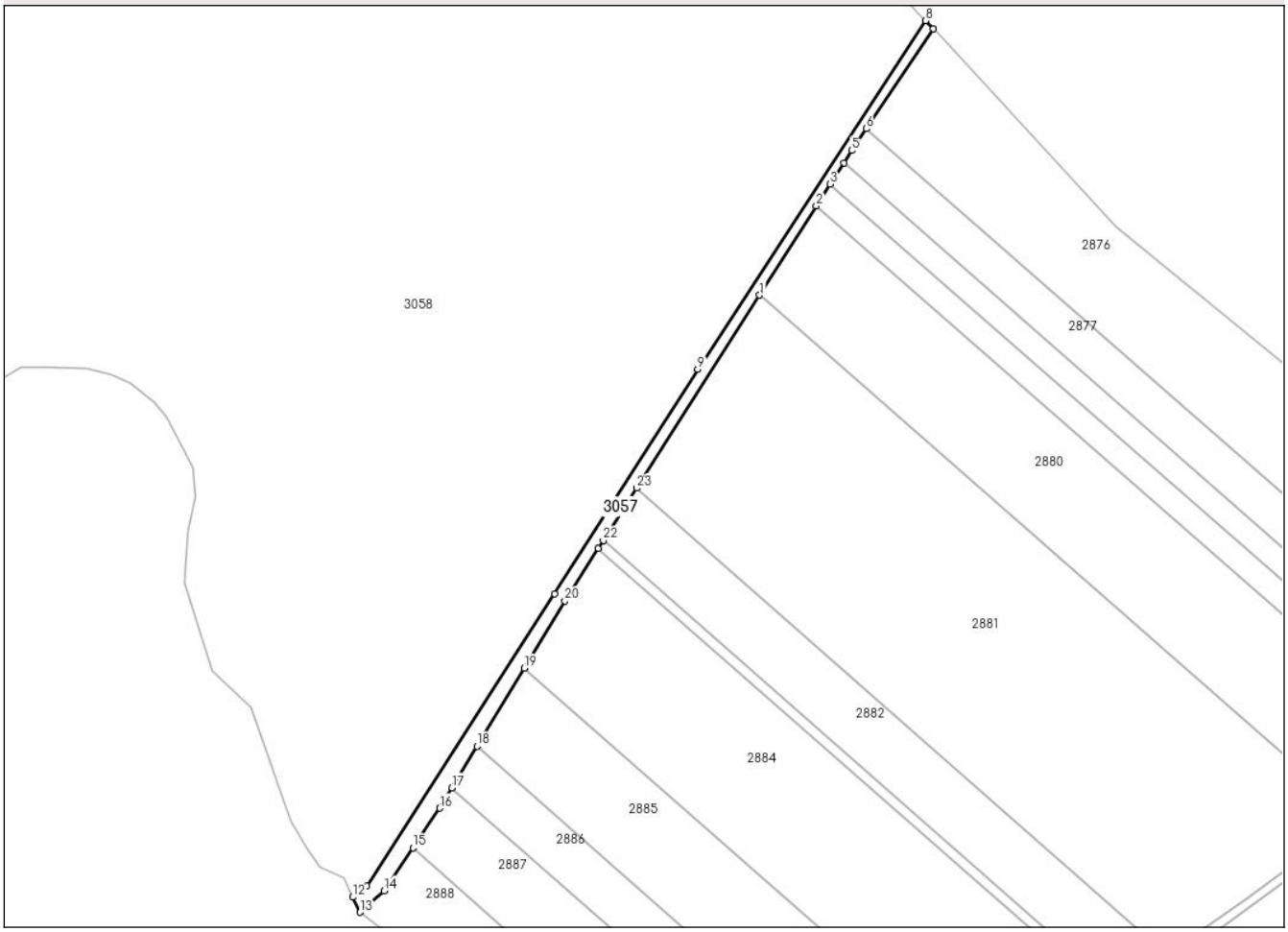

Date referitoare la teren

Crt	Categorie folosință	Intra vilan	Suprafaţa (mp)	Tarla	Parcelă	Nr. topo	Observaţii / Referinţe
1	drum	NU	3.203	5	52	-	

Lungime Segmente

1) Valorile lungimilor segmentelor sunt obţinute din proiecţie în plan.

Punct început	X / Y	Punct sfârşit	X / Y	Lungime segment (** (m)
1	505.890,95 349.466,23	2	505.918,557 349.509,541	51.361
3	505.925,26 349.520,058	4	505.931,891 349.530,46	12.336
5	505.935,675 349.536,397	6	505.942,777 349.546,956	12.725
7	505.975,367 349.595,404	8	505.971,677 349.599,394	5.435
9	505.860,985 349.430,221	10	505.791,499 349.321,288	129.208

Punct început	X / Y	Punct sfârşit	X / Y	Lungime segment (** (m)
2	505.918,557 349.509,541	3	505.925,26 349.520,058	12.471
4	505.931,891 349.530,46	5	505.935,675 349.536,397	7.04
6	505.942,777 349.546,956	7	505.975,367 349.595,404	58.389
8	505.971,677 349.599,394	9	505.860,985 349.430,221	202.169
10	505.791,499 349.321,288	11	505.700,195 349.179,577	168.578

Document care conține date cu caracter personal, protejat de prevederile Regulamentului (UE) nr. 679/2016 și Legii 190/2018

Punct început	X / Y	Punct sfârşit	X / Y	Lungime segment (** (m)
11	505.700,195 349.179,577	12	505.693,414 349.174,103	8.715
13	505.696,951 349.166,784	14	505.708,548 349.177,184	15.577
15	505.722,589 349.198,057	16	505.735,523 349.217,284	23.173
17	505.741,5 349.227,163	18	505.753,692 349.247,313	23.551
19	505.776,584 349.285,147	20	505.796,382 349.317,869	38.245
21	505.812,648 349.343,388	22	505.815,114 349.347,255	4.586
23	505.831,226 349.372,533	1	505.890,95 349.466,23	111.113

Punct început	X / Y	Punct sfârşit	X / Y	Lungime segment (** (m)
12	505.693,414 349.174,103	13	505.696,951 349.166,784	8.129
14	505.708,548 349.177,184	15	505.722,589 349.198,057	25.156
16	505.735,523 349.217,284	17	505.741,5 349.227,163	11.546
18	505.753,692 349.247,313	19	505.776,584 349.285,147	44.221
20	505.796,382 349.317,869	21	505.812,648 349.343,388	30.262
22	505.815,114 349.347,255	23	505.831,226 349.372,533	29.976

** Lungimile segmentelor sunt determinate în planul de proiecţie Stereo 70 şi sunt rotunjite la 1 milimetru.
*** Distanţa dintre puncte este formată din segmente cumulate ce sunt mai mici decât valoarea 1 milimetru.

Document care conține date cu caracter personal, protejat de prevederile Regulamentului (UE) nr. 679/2016 și Legii 190/2018

DATE DESPRE IMOBILUL NR. 3058

Oficiul de Cadastru şi Publicitate Imobiliară ARGES
Biroul de Cadastru şi Publicitate Imobiliară Costesti

A. Partea I. Descrierea imobilului

TEREN Extravilan

Adresa: Jud. Arges

Nr. Crt	Nr cadastral Nr. topografic	Suprafaţa* (mp)	Observaţii / Referinţe
A1	82082	277.465	Sector cadastral:1 Teren neimprejmuit;

B. Partea II. Proprietari şi acte

Inscrieri privitoare la dreptul de proprietate şi alte drepturi reale		Referinţe
27800 / 21/12/2022		
Act Administrativ nr. 447, din 16/05/2002 emis de GUVERNUL ROMANIEI, anexa nr.67-inventarul bunurilo (act administrativ nr 3773 din 21.11.2022, emis de PRIMARIA NEGRASI;act administrativ nr 41 din 05.01.2023, emis de PRIMARIA NEGRASI);		
B1	Intabulare, drept de PROPRIETATE, dobandit prin Lege, cota actuala 1/1, cota initiala 1/1	A1
	1) **COMUNA NEGRASI**, CIF:5103457, -DOMENIUL PUBLIC	

C. Partea III. SARCINI .

Inscrieri privind dezmembramintele dreptului de proprietate, drepturi reale de garanţie şi sarcini	Referinţe
NU SUNT	

Document care conține date cu caracter personal, protejat de prevederile Regulamentului (UE) nr. 679/2016 și Legii 190/2018

Anexa Nr. 1 La Partea I

Teren

Nr cadastral	Suprafaţa (mp)*	Observaţii / Referinţe
82082	277.465	

* Suprafaţa este determinată in planul de proiecţie Stereo 70.

DETALII LINIARE IMOBIL

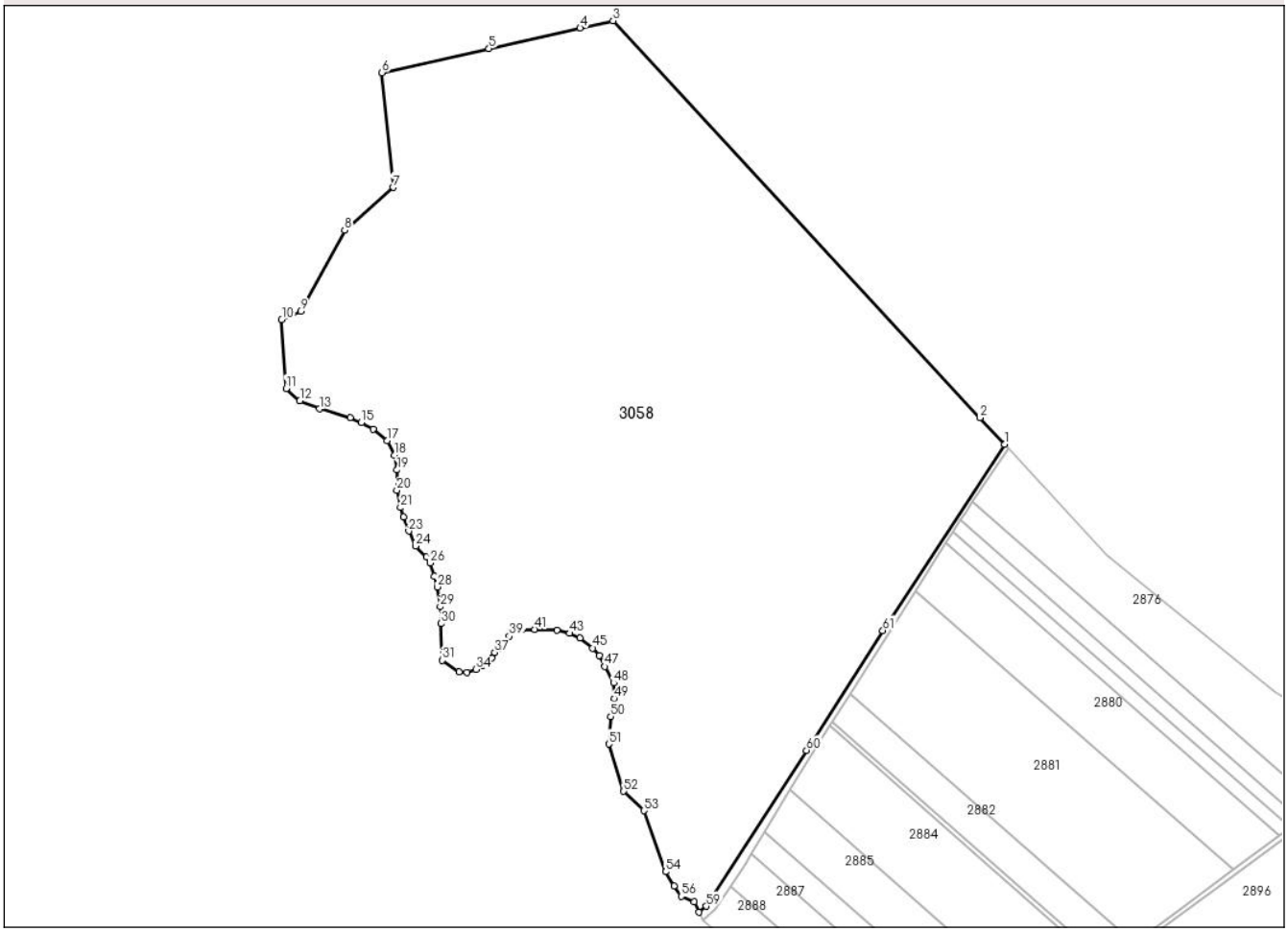

Date referitoare la teren

Crt	Categorie folosință	Intra vilan	Suprafaţa (mp)	Tarla	Parcelă	Nr. topo	Observaţii / Referinţe
1	pasune	NU	277.465	5	50,51,52	-	

Lungime Segmente

1) Valorile lungimilor segmentelor sunt obţinute din proiecţie în plan.

Punct început	X / Y	Punct sfârşit	X / Y	Lungime segment
1	505.971,677 349.599,394	2	505.949,305 349.623,58	32.946
4	505.585,532 349.977,722	5	505.502,482 349.959,093	85.114
7	505.415,261 349.832,978	8	505.371,225 349.794,025	58.792
10	505.313,953 349.712,776	11	505.317,958 349.650,076	62.828
13	505.348,312 349.631,627	14	505.376,362 349.623,768	29.13
16	505.397,234 349.613,373	17	505.409,934 349.602,789	16.532

Punct început	X / Y	Punct sfârşit	X / Y	Lungime segment
2	505.949,305 349.623,58	3	505.615,52 349.984,448	491.567
5	505.502,482 349.959,093	6	505.405,165 349.937,265	99.735
8	505.371,225 349.794,025	9	505.331,154 349.720,495	83.74
11	505.317,958 349.650,076	12	505.330,494 349.639,04	16.702
14	505.376,362 349.623,768	15	505.386,401 349.619,119	11.063
17	505.409,934 349.602,789	18	505.416,549 349.589,56	14.791

Punct început	X / Y	Punct sfârşit	X / Y	Lungime segment
3	505.615,52 349.984,448	4	505.585,532 349.977,722	30.733
6	505.405,165 349.937,265	7	505.415,261 349.832,978	104.775
9	505.331,154 349.720,495	10	505.313,953 349.712,776	18.854
12	505.330,494 349.639,04	13	505.348,312 349.631,627	19.299
15	505.386,401 349.619,119	16	505.397,234 349.613,373	12.263
18	505.416,549 349.589,56	19	505.418,93 349.576,066	13.702

Document care conține date cu caracter personal, protejat de prevederile Regulamentului (UE) nr. 679/2016 și Legii 190/2018

Punct început	X / Y	Punct sfârşit	X / Y	Lungime segment
19	505.418,93 349.576,066	20	505.418,759 349.557,564	18.503
22	505.424,675 349.533,323	23	505.429,626 349.520,556	13.693
25	505.445,52 349.496,846	26	505.449,175 349.491,463	6.507
28	505.455,421 349.469,748	29	505.458,287 349.451,769	18.206
31	505.460,144 349.402,988	32	505.475,649 349.392,648	18.637
34	505.490,604 349.394,736	35	505.496,464 349.398,135	6.774
37	505.507,907 349.410,109	38	505.511,126 349.414,162	5.176
40	505.532,545 349.431,185	41	505.544,27 349.431,185	11.725
43	505.575,911 349.427,632	44	505.585,432 349.423,404	10.418
46	505.602,905 349.407,222	47	505.608,056 349.397,426	11.068
49	505.616,966 349.368,131	50	505.613,318 349.351,976	16.562
52	505.625,133 349.283,994	53	505.643,608 349.266,467	25.466
55	505.671,033 349.197,973	56	505.677,492 349.188,515	11.453
58	505.693,414 349.174,103	59	505.700,195 349.179,577	8.715
61	505.860,985 349.430,221	1	505.971,677 349.599,394	202.169

Punct început	X / Y	Punct sfârşit	X / Y	Lungime segment
20	505.418,759 349.557,564	21	505.422,069 349.541,922	15.988
23	505.429,626 349.520,556	24	505.435,879 349.507,007	14.922
26	505.449,175 349.491,463	27	505.452,587 349.479,601	12.343
29	505.458,287 349.451,769	30	505.458,808 349.436,397	15.381
32	505.475,649 349.392,648	33	505.482,53 349.392,229	6.894
35	505.496,464 349.398,135	36	505.504,827 349.405,138	10.908
38	505.511,126 349.414,162	39	505.521,159 349.424,924	14.713
41	505.544,27 349.431,185	42	505.564,333 349.430,404	20.078
44	505.585,432 349.423,404	45	505.597,039 349.414,222	14.8
47	505.608,056 349.397,426	48	505.615,924 349.382,461	16.907
50	505.613,318 349.351,976	51	505.611,645 349.326,935	25.097
53	505.643,608 349.266,467	54	505.663,232 349.210,782	59.042
56	505.677,492 349.188,515	57	505.689,358 349.183,411	12.917
59	505.700,195 349.179,577	60	505.791,499 349.321,288	168.578

Punct început	X / Y	Punct sfârşit	X / Y	Lungime segment
21	505.422,069 349.541,922	22	505.424,675 349.533,323	8.985
24	505.435,879 349.507,007	25	505.445,52 349.496,846	14.007
27	505.452,587 349.479,601	28	505.455,421 349.469,748	10.252
30	505.458,808 349.436,397	31	505.460,144 349.402,988	33.436
33	505.482,53 349.392,229	34	505.490,604 349.394,736	8.454
36	505.504,827 349.405,138	37	505.507,907 349.410,109	5.848
39	505.521,159 349.424,924	40	505.532,545 349.431,185	12.994
42	505.564,333 349.430,404	43	505.575,911 349.427,632	11.905
45	505.597,039 349.414,222	46	505.602,905 349.407,222	9.133
48	505.615,924 349.382,461	49	505.616,966 349.368,131	14.368
51	505.611,645 349.326,935	52	505.625,133 349.283,994	45.01
54	505.663,232 349.210,782	55	505.671,033 349.197,973	14.998
57	505.689,358 349.183,411	58	505.693,414 349.174,103	10.153
60	505.791,499 349.321,288	61	505.860,985 349.430,221	129.208

**** Lungimile segmentelor sunt determinate în planul de proiecţie Stereo 70 şi sunt rotunjite la 1 milimetru.**
***** Distanţa dintre puncte este formată din segmente cumulate ce sunt mai mici decât valoarea 1 milimetru.**

Document care conține date cu caracter personal, protejat de prevederile Regulamentului (UE) nr. 679/2016 și Legii 190/2018