DATE DESPRE IMOBILUL NR. 2951

Oficiul de Cadastru şi Publicitate Imobiliară ALBA
Biroul de Cadastru şi Publicitate Imobiliară Blaj

A. Partea I. Descrierea imobilului

TEREN Extravilan

Adresa: Jud. Alba, sat Valea Lunga,Tarla " CINECHI ", Nr. Parcela 2205/1

Nr. Crt	Nr cadastral Nr. topografic	Suprafaţa* (mp)	Observaţii / Referinţe
A1	73009	5.200	Sector cadastral:48 Teren neimprejmuit;

B. Partea II. Proprietari şi acte

Inscrieri privitoare la dreptul de proprietate şi alte drepturi reale		Referinţe
4672 / 11/04/2023		
Act Administrativ nr. 11530/1191, din 10/04/2003 emis de CJPSDPAT ALBA (TP ; act administrativ nr 3403 din 31.03.2023, emis de PRIMARIA COM. VALEA LUNGA;act administrativ nr 3630 din 10.04.2023, emis de PRIMARIA COM. VALEA LUNGA);		
B1	Intabulare, drept de PROPRIETATE,în baza Legii 18/1991, dobandit prin Reconstituire, cota actuala 1/1	A1
	1) **M\U+0102RGINEAN T VIOREL**	

C. Partea III. SARCINI .

Inscrieri privind dezmembramintele dreptului de proprietate, drepturi reale de garanţie şi sarcini	Referinţe
NU SUNT	

Anexa Nr. 1 La Partea I

Teren

Nr cadastral	Suprafaţa (mp)*	Observaţii / Referinţe
73009	5.200	

* Suprafaţa este determinată in planul de proiecţie Stereo 70.

DETALII LINIARE IMOBIL

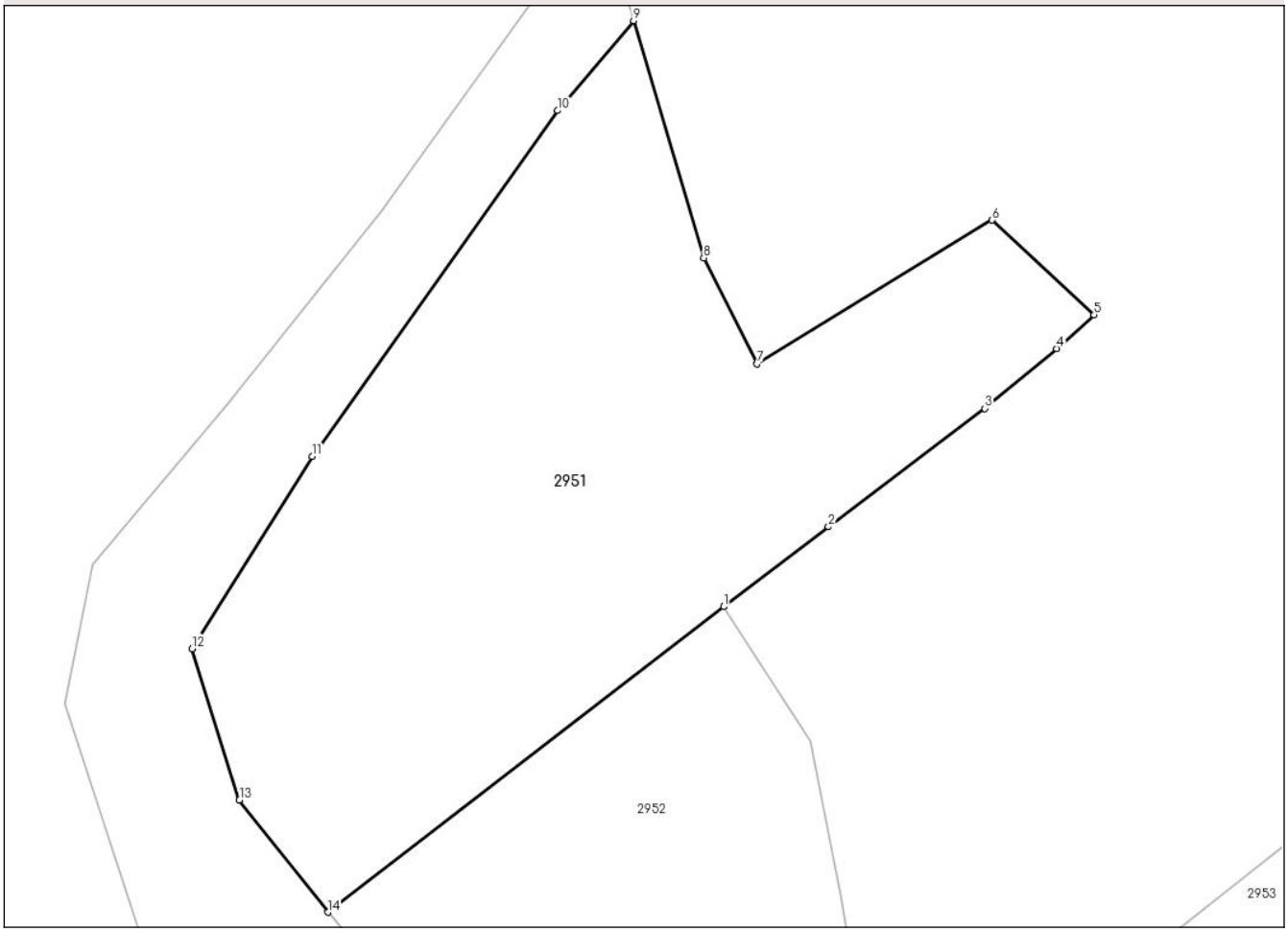

Date referitoare la teren

Crt	Categorie folosință	Intra vilan	Suprafaţa (mp)	Tarla	Parcelă	Nr. topo	Observaţii / Referinţe
1	arabil	NU	5.200	81	2205/1	-	

Lungime Segmente
1) Valorile lungimilor segmentelor sunt obţinute din proiecţie în plan.

Punct început	X / Y	Punct sfârşit	X / Y	Lungime segment (** (m)
1	426.810,67 514.955,904	2	426.824,051 514.966,092	16.818
2	426.824,051 514.966,092	3	426.843,976 514.981,188	24.998
3	426.843,976 514.981,188	4	426.853,191 514.988,812	11.96
4	426.853,191 514.988,812	5	426.857,96 514.993,124	6.429
5	426.857,96 514.993,124	6	426.844,941 515.005,199	17.756

Document care conține date cu caracter personal, protejat de prevederile Regulamentului (UE) nr. 679/2016 și Legii 190/2018

Punct început	X / Y	Punct sfârşit	X / Y	Lungime segment (** (m)
6	426.844,941 515.005,199	7	426.814,945 514.986,855	35.16
7	426.814,945 514.986,855	8	426.808,112 515.000,371	15.145
8	426.808,112 515.000,371	9	426.799,16 515.030,614	31.54
9	426.799,16 515.030,614	10	426.789,472 515.019,16	15.001
10	426.789,472 515.019,16	11	426.758,14 514.975,09	54.073
11	426.758,14 514.975,09	12	426.742,815 514.950,548	28.934
12	426.742,815 514.950,548	13	426.748,868 514.931,238	20.235
13	426.748,868 514.931,238	14	426.760,147 514.916,962	18.195
14	426.760,147 514.916,962	1	426.810,67 514.955,904	63.789

** Lungimile segmentelor sunt determinate în planul de proiecţie Stereo 70 şi sunt rotunjite la 1 milimetru.
*** Distanţa dintre puncte este formată din segmente cumulate ce sunt mai mici decât valoarea 1 milimetru.

Document care conține date cu caracter personal, protejat de prevederile Regulamentului (UE) nr. 679/2016 și Legii 190/2018

DATE DESPRE IMOBILUL NR. 2952

Oficiul de Cadastru şi Publicitate Imobiliară ALBA
Biroul de Cadastru şi Publicitate Imobiliară Blaj

A. Partea I. Descrierea imobilului

TEREN Extravilan

Adresa: Jud. Alba

Nr. Crt	Nr cadastral Nr. topografic	Suprafaţa* (mp)	Observaţii / Referinţe
A1		3.800	Sector cadastral:48 Teren neimprejmuit;

B. Partea II. Proprietari şi acte

Inscrieri privitoare la dreptul de proprietate şi alte drepturi reale		Referinţe
1 / 01/07/2024		
Act Administrativ nr. 7, din 13/03/1996 emis de PARLAMENTUL ROMANIEI;		
B1	Inscrierea provizorie, drept de PROPRIETATE, dobandit prin Lege, cota actuala 1/1	A1
	1) **UAT VALEA LUNG\U+0102**, CIF:4562176	

C. Partea III. SARCINI .

Inscrieri privind dezmembramintele dreptului de proprietate, drepturi reale de garanţie şi sarcini	Referinţe
NU SUNT	

Document care conține date cu caracter personal, protejat de prevederile Regulamentului (UE) nr. 679/2016 și Legii 190/2018

Anexa Nr. 1 La Partea I

Teren

Nr cadastral	Suprafaţa (mp)*	Observaţii / Referinţe
	3.800	

* Suprafaţa este determinată in planul de proiecţie Stereo 70.

DETALII LINIARE IMOBIL

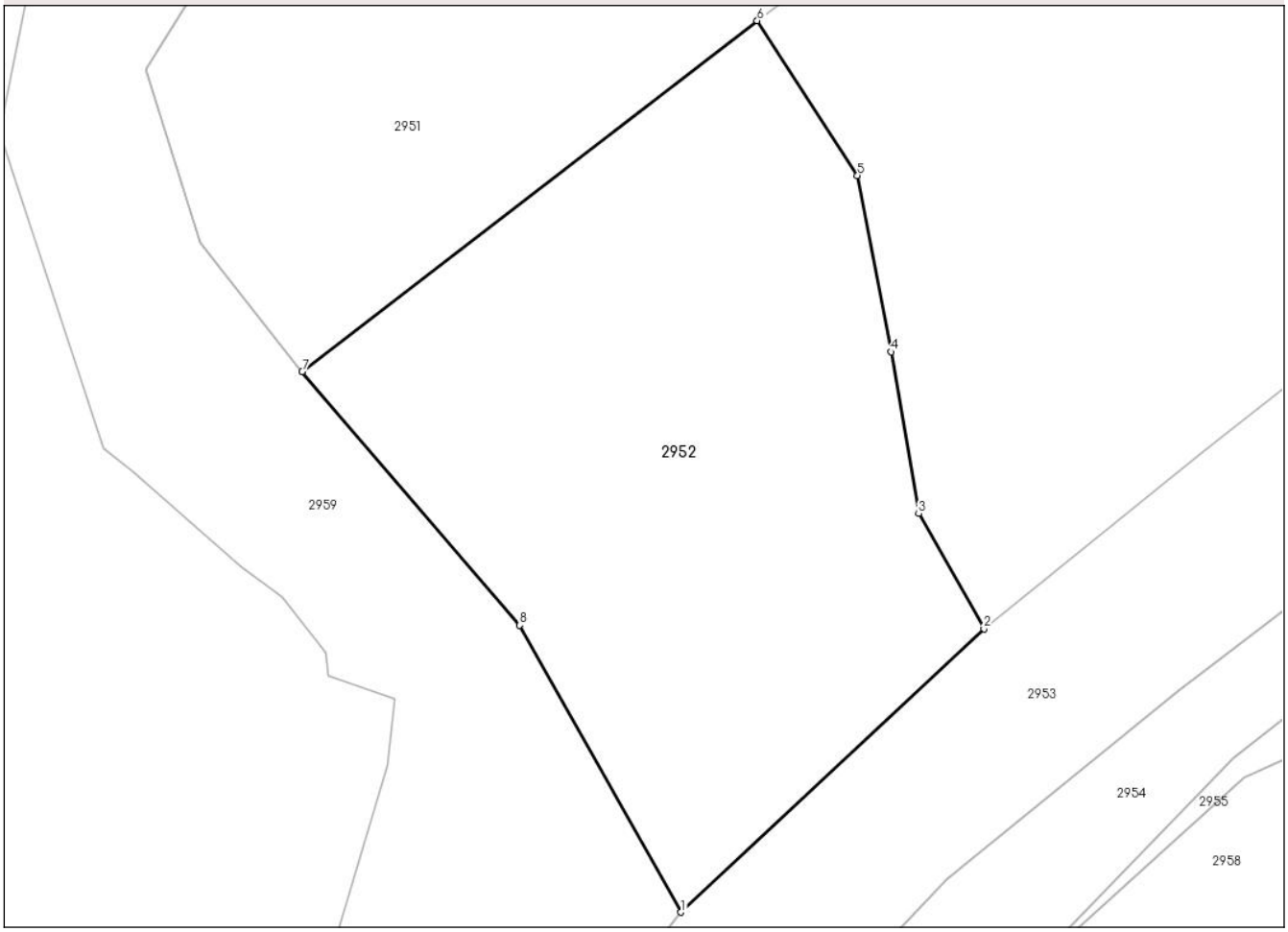

Date referitoare la teren

Crt	Categorie folosință	Intra vilan	Suprafaţa (mp)	Tarla	Parcelă	Nr. topo	Observaţii / Referinţe
1	arabil	NU	3.800	-	2205/2	-	Proprietar neidentificat

Lungime Segmente
1) Valorile lungimilor segmentelor sunt obţinute din proiecţie în plan.

Punct început	X / Y	Punct sfârşit	X / Y	Lungime segment (** (m)
1	426.802,191 514.857,04	2	426.835,839 514.888,469	46.043
2	426.835,839 514.888,469	3	426.828,591 514.901,241	14.686
3	426.828,591 514.901,241	4	426.825,554 514.919,187	18.201
4	426.825,554 514.919,187	5	426.821,803 514.938,734	19.904
5	426.821,803 514.938,734	6	426.810,67 514.955,904	20.463

Document care conține date cu caracter personal, protejat de prevederile Regulamentului (UE) nr. 679/2016 și Legii 190/2018

Punct început	X / Y	Punct sfârşit	X / Y	Lungime segment (** (m)
6	426.810,67 514.955,904	7	426.760,147 514.916,962	63.789
7	426.760,147 514.916,962	8	426.784,298 514.888,872	37.045
8	426.784,298 514.888,872	1	426.802,191 514.857,04	36.516

** Lungimile segmentelor sunt determinate în planul de proiecţie Stereo 70 şi sunt rotunjite la 1 milimetru.
*** Distanţa dintre puncte este formată din segmente cumulate ce sunt mai mici decât valoarea 1 milimetru.

Document care conține date cu caracter personal, protejat de prevederile Regulamentului (UE) nr. 679/2016 și Legii 190/2018

DATE DESPRE IMOBILUL NR. 2953

Oficiul de Cadastru şi Publicitate Imobiliară ALBA
Biroul de Cadastru şi Publicitate Imobiliară Blaj

A. Partea I. Descrierea imobilului

Nr. CF vechi:2435 Valea Lung\U+0103
Nr. cadastral vechi:120

TEREN Extravilan

Adresa: Jud. Alba

Nr. Crt	Nr cadastral Nr. topografic	Suprafaţa* (mp)	Observaţii / Referinţe
A1	71301	4.200	Sector cadastral:48 Teren neimprejmuit;

B. Partea II. Proprietari şi acte

Inscrieri privitoare la dreptul de proprietate şi alte drepturi reale		Referinţe
929 / 05/05/2006		
Act Notarial nr. 9/1999, din 01/01/1999 emis de NP Terzi Constantin;		
B1	Intabulare, drept de PROPRIETATEcu titlu donație, dobandit prin Conventie, cota actuala 1/1	A1
	1) **CIPARU VIOREL**, și soția 2) **CIPARU C\U+0102LINA**, bun comun	
	OBSERVATII: (provenita din conversia CF 2435 Valea Lung\U+0103)	

C. Partea III. SARCINI .

Inscrieri privind dezmembramintele dreptului de proprietate, drepturi reale de garanţie şi sarcini	Referinţe
NU SUNT	

Document care conține date cu caracter personal, protejat de prevederile Regulamentului (UE) nr. 679/2016 și Legii 190/2018

Anexa Nr. 1 La Partea I

Teren

Nr cadastral	Suprafaţa (mp)*	Observaţii / Referinţe
71301	4.200	

* Suprafaţa este determinată in planul de proiecţie Stereo 70.

DETALII LINIARE IMOBIL

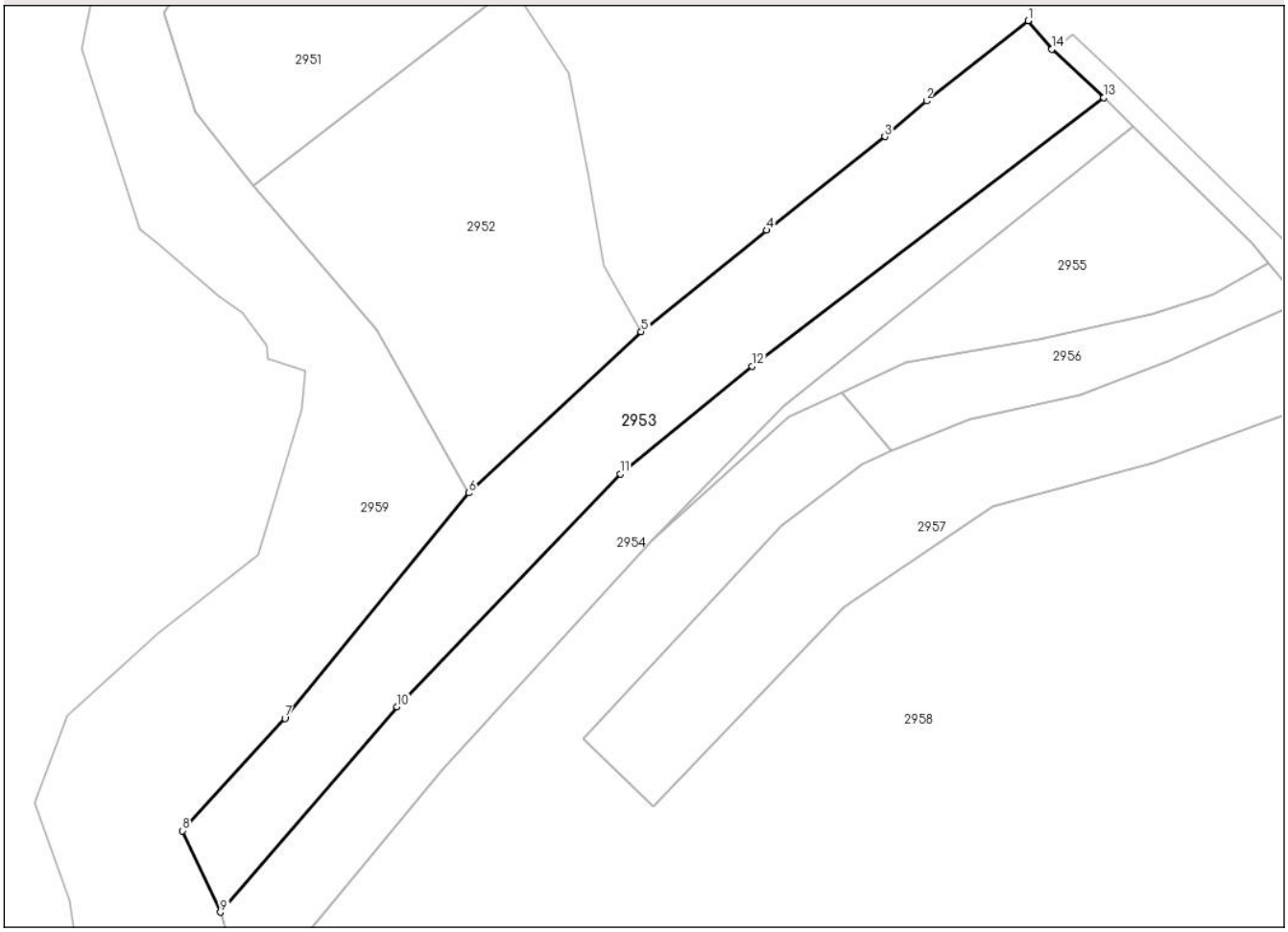

Date referitoare la teren

Crt	Categorie folosință	Intra vilan	Suprafaţa (mp)	Tarla	Parcelă	Nr. topo	Observaţii / Referinţe
1	arabil	NU	4.200	-	2209/1/1	-	extravilan Cînepi

Lungime Segmente
1) Valorile lungimilor segmentelor sunt obţinute din proiecţie în plan.

Punct început	X / Y	Punct sfârşit	X / Y	Lungime segment (** (m)
1	426.911,326 514.949,069	2	426.891,524 514.933,444	25.224
2	426.891,524 514.933,444	3	426.883,394 514.926,492	10.697
3	426.883,394 514.926,492	4	426.860,297 514.908,234	29.442
4	426.860,297 514.908,234	5	426.835,839 514.888,469	31.446
5	426.835,839 514.888,469	6	426.802,191 514.857,04	46.043

Document care conține date cu caracter personal, protejat de prevederile Regulamentului (UE) nr. 679/2016 și Legii 190/2018

Punct început	X / Y	Punct sfârşit	X / Y	Lungime segment (** (m)
6	426.802,191 514.857,04	7	426.766,334 514.813,121	56.698
7	426.766,334 514.813,121	8	426.746,327 514.791,188	29.687
8	426.746,327 514.791,188	9	426.753,749 514.775,317	17.521
9	426.753,749 514.775,317	10	426.788,238 514.815,348	52.839
10	426.788,238 514.815,348	11	426.831,769 514.860,734	62.887
11	426.831,769 514.860,734	12	426.857,479 514.881,706	33.179
12	426.857,479 514.881,706	13	426.926,111 514.934,078	86.331
13	426.926,111 514.934,078	14	426.916,021 514.943,55	13.839
14	426.916,021 514.943,55	1	426.911,326 514.949,069	7.246

** Lungimile segmentelor sunt determinate în planul de proiecţie Stereo 70 şi sunt rotunjite la 1 milimetru.
*** Distanţa dintre puncte este formată din segmente cumulate ce sunt mai mici decât valoarea 1 milimetru.

Document care conține date cu caracter personal, protejat de prevederile Regulamentului (UE) nr. 679/2016 și Legii 190/2018

DATE DESPRE IMOBILUL NR. 2954

Oficiul de Cadastru şi Publicitate Imobiliară ALBA
Biroul de Cadastru şi Publicitate Imobiliară Blaj

A. Partea I. Descrierea imobilului

TEREN Extravilan

Adresa: Jud. Alba

Nr. Crt	Nr cadastral Nr. topografic	Suprafaţa* (mp)	Observaţii / Referinţe
A1		2.900	Sector cadastral:48 Teren neimprejmuit;

B. Partea II. Proprietari şi acte

Inscrieri privitoare la dreptul de proprietate şi alte drepturi reale		Referinţe
1 / 01/07/2024		
Act Administrativ nr. 11448/899, din 10/01/2001 emis de CJPSDPAT ALBA (titlu de proprietate);		
B1	Intabulare, drept de PROPRIETATE, dobandit prin Reconstituire, cota actuala 1/1	A1
	1) **BOCEA GHE EMILIA** 2) **COSMA GHE ANA** 3) **BOCEA GHE NICOLAE** 4) **BOCEA GHE MARIAN** 5) **HANES GHE MARIA** 6) **BOCEA GHE GHEORGHE**	

C. Partea III. SARCINI .

Inscrieri privind dezmembramintele dreptului de proprietate, drepturi reale de garanţie şi sarcini	Referinţe
NU SUNT	

Anexa Nr. 1 La Partea I

Teren

Nr cadastral	Suprafaţa (mp)*	Observaţii / Referinţe
	2.900	

* Suprafaţa este determinată in planul de proiecţie Stereo 70.

DETALII LINIARE IMOBIL

Date referitoare la teren

Crt	Categorie folosință	Intra vilan	Suprafaţa (mp)	Tarla	Parcelă	Nr. topo	Observaţii / Referinţe
1	arabil	NU	2.900	81	2209/4	-	

Lungime Segmente
1) Valorile lungimilor segmentelor sunt obţinute din proiecţie în plan.

Punct început	X / Y	Punct sfârşit	X / Y	Lungime segment (** (m)
1	426.863,574 514.874,074	2	426.931,837 514.928,44	87.267
2	426.931,837 514.928,44	3	426.926,111 514.934,078	8.035
3	426.926,111 514.934,078	4	426.857,479 514.881,706	86.331
4	426.857,479 514.881,706	5	426.831,769 514.860,734	33.179
5	426.831,769 514.860,734	6	426.788,238 514.815,348	62.887

Document care conține date cu caracter personal, protejat de prevederile Regulamentului (UE) nr. 679/2016 și Legii 190/2018

Punct început	X / Y	Punct sfârşit	X / Y	Lungime segment (** (m)
6	426.788,238 514.815,348	7	426.753,749 514.775,317	52.839
7	426.753,749 514.775,317	8	426.758,903 514.757,162	18.872
8	426.758,903 514.757,162	9	426.797,048 514.803,104	59.713
9	426.797,048 514.803,104	10	426.838,029 514.847,87	60.692
10	426.838,029 514.847,87	1	426.863,574 514.874,074	36.595

** Lungimile segmentelor sunt determinate în planul de proiecţie Stereo 70 şi sunt rotunjite la 1 milimetru.
*** Distanţa dintre puncte este formată din segmente cumulate ce sunt mai mici decât valoarea 1 milimetru.

Document care conține date cu caracter personal, protejat de prevederile Regulamentului (UE) nr. 679/2016 și Legii 190/2018

DATE DESPRE IMOBILUL NR. 2955

Oficiul de Cadastru şi Publicitate Imobiliară ALBA
Biroul de Cadastru şi Publicitate Imobiliară Blaj

A. Partea I. Descrierea imobilului

TEREN Extravilan

Adresa: Jud. Alba

Nr. Crt	Nr cadastral Nr. topografic	Suprafaţa* (mp)	Observaţii / Referinţe
A1		1.800	Sector cadastral:48 Teren neimprejmuit;

B. Partea II. Proprietari şi acte

Inscrieri privitoare la dreptul de proprietate şi alte drepturi reale		Referinţe
1 / 01/07/2024		
Act Administrativ nr. 11448/899, din 10/01/2001 emis de CJPSDPAT ALBA (titlu de proprietate);		
B1	Intabulare, drept de PROPRIETATE, dobandit prin Reconstituire, cota actuala 1/1	A1
	1) **BOCEA GHE EMILIA** 2) **COSMA GHE ANA** 3) **BOCEA GHE NICOLAE** 4) **BOCEA GHE MARIAN** 5) **HANES GHE MARIA** 6) **BOCEA GHE GHEORGHE**	

C. Partea III. SARCINI .

Inscrieri privind dezmembramintele dreptului de proprietate, drepturi reale de garanţie şi sarcini	Referinţe
NU SUNT	

Anexa Nr. 1 La Partea I

Teren

Nr cadastral	Suprafaţa (mp)*	Observaţii / Referinţe
	1.800	

* Suprafaţa este determinată in planul de proiecţie Stereo 70.

DETALII LINIARE IMOBIL

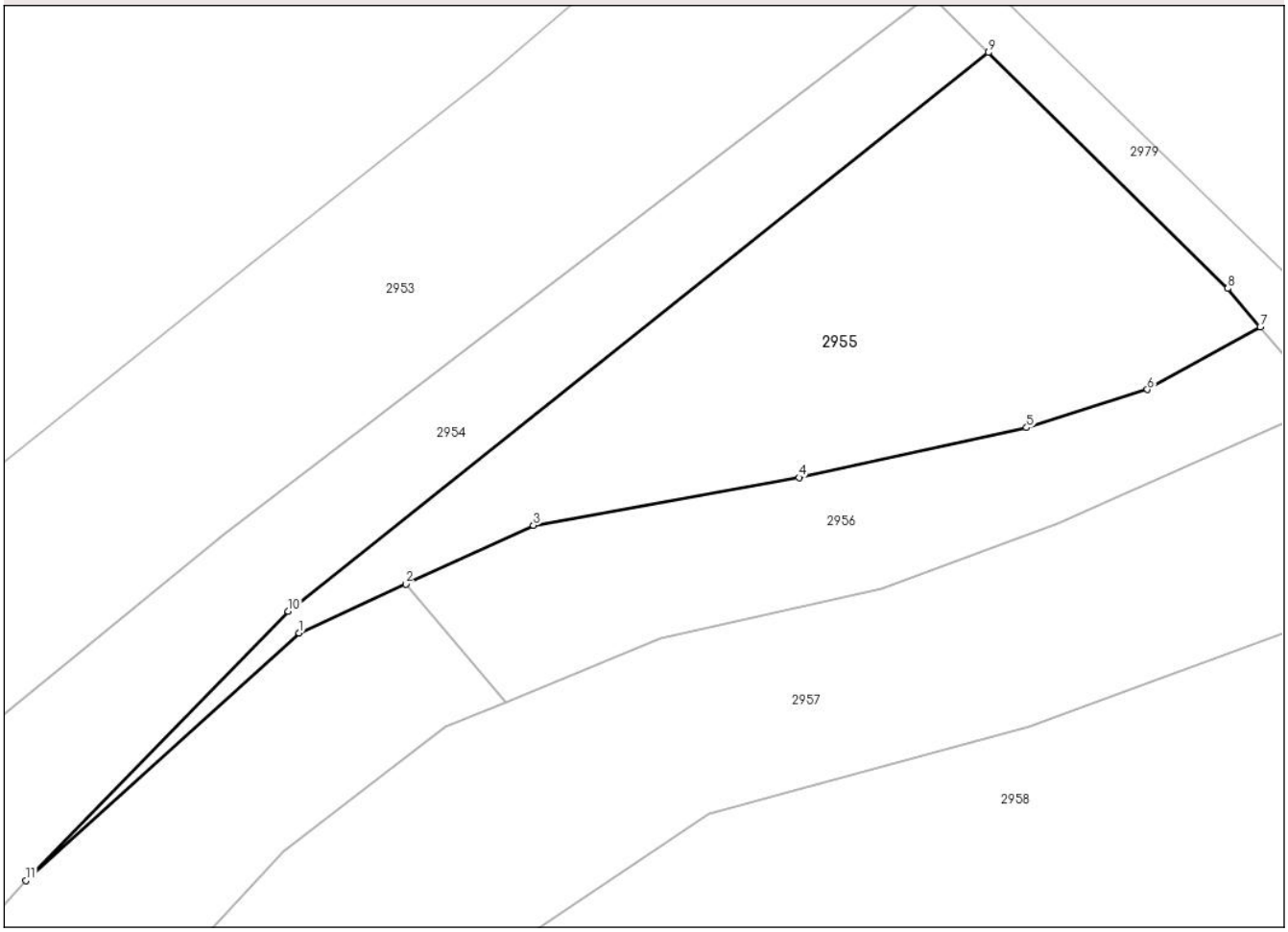

Date referitoare la teren

Crt	Categorie folosință	Intra vilan	Suprafaţa (mp)	Tarla	Parcelă	Nr. topo	Observaţii / Referinţe
1	faneata	NU	1.800	81	2210/1	-	

Lungime Segmente
1) Valorile lungimilor segmentelor sunt obţinute din proiecţie în plan.

Punct început	X / Y	Punct sfârşit	X / Y	Lungime segment (** (m)
1	426.864,671 514.871,924	2	426.875,038 514.876,696	11.413
2	426.875,038 514.876,696	3	426.887,476 514.882,421	13.693
3	426.887,476 514.882,421	4	426.913,375 514.887,072	26.313
4	426.913,375 514.887,072	5	426.935,542 514.891,929	22.693
5	426.935,542 514.891,929	6	426.947,314 514.895,652	12.346

Document care conține date cu caracter personal, protejat de prevederile Regulamentului (UE) nr. 679/2016 și Legii 190/2018

Punct început	X / Y	Punct sfârşit	X / Y	Lungime segment (** (m)
6	426.947,314 514.895,652	7	426.958,313 514.901,732	12.568
7	426.958,313 514.901,732	8	426.955,162 514.905,475	4.893
8	426.955,162 514.905,475	9	426.931,837 514.928,44	32.733
9	426.931,837 514.928,44	10	426.863,574 514.874,074	87.267
10	426.863,574 514.874,074	11	426.838,029 514.847,87	36.595
11	426.838,029 514.847,87	1	426.864,671 514.871,924	35.894

** Lungimile segmentelor sunt determinate în planul de proiecţie Stereo 70 şi sunt rotunjite la 1 milimetru.
*** Distanţa dintre puncte este formată din segmente cumulate ce sunt mai mici decât valoarea 1 milimetru.

Document care conține date cu caracter personal, protejat de prevederile Regulamentului (UE) nr. 679/2016 și Legii 190/2018

DATE DESPRE IMOBILUL NR. 2956

Oficiul de Cadastru şi Publicitate Imobiliară ALBA
Biroul de Cadastru şi Publicitate Imobiliară Blaj

A. Partea I. Descrierea imobilului

TEREN Extravilan

Adresa: Jud. Alba

Nr. Crt	Nr cadastral Nr. topografic	Suprafaţa* (mp)	Observaţii / Referinţe
A1		1.000	Sector cadastral:48 Teren neimprejmuit;

B. Partea II. Proprietari şi acte

Inscrieri privitoare la dreptul de proprietate şi alte drepturi reale		Referinţe
1 / 01/07/2024		
Act Administrativ nr. 11530/1129, din 30/12/2002 emis de CJPSDPAT ALBA (titlu de proprietate);		
B1	Intabulare, drept de PROPRIETATE, dobandit prin Reconstituire, cota actuala 1/1	A1
	1) **BUDIU V ELENA** 2) **BUDIU V VASILE**	

C. Partea III. SARCINI .

Inscrieri privind dezmembramintele dreptului de proprietate, drepturi reale de garanţie şi sarcini	Referinţe
NU SUNT	

Document care conține date cu caracter personal, protejat de prevederile Regulamentului (UE) nr. 679/2016 și Legii 190/2018

Anexa Nr. 1 La Partea I

Teren

Nr cadastral	Suprafaţa (mp)*	Observaţii / Referinţe
	1.000	

* Suprafaţa este determinată in planul de proiecţie Stereo 70.

DETALII LINIARE IMOBIL

Date referitoare la teren

Crt	Categorie folosință	Intra vilan	Suprafaţa (mp)	Tarla	Parcelă	Nr. topo	Observaţii / Referinţe
1	arabil	NU	1.000	80	2196/5	-	

Lungime Segmente
1) Valorile lungimilor segmentelor sunt obţinute din proiecţie în plan.

Punct început	X / Y	Punct sfârşit	X / Y	Lungime segment (** (m)
1	426.964,678 514.894,17	2	426.958,313 514.901,732	9.885
2	426.958,313 514.901,732	3	426.947,314 514.895,652	12.568
3	426.947,314 514.895,652	4	426.935,542 514.891,929	12.346
4	426.935,542 514.891,929	5	426.913,375 514.887,072	22.693
5	426.913,375 514.887,072	6	426.887,476 514.882,421	26.313

Document care conține date cu caracter personal, protejat de prevederile Regulamentului (UE) nr. 679/2016 și Legii 190/2018

Punct început	X / Y	Punct sfârşit	X / Y	Lungime segment (** (m)
6	426.887,476 514.882,421	7	426.875,038 514.876,696	13.693
7	426.875,038 514.876,696	8	426.884,748 514.865,161	15.078
8	426.884,748 514.865,161	9	426.899,886 514.871,407	16.376
9	426.899,886 514.871,407	10	426.921,425 514.876,215	22.069
10	426.921,425 514.876,215	11	426.938,618 514.882,63	18.351
11	426.938,618 514.882,63	1	426.964,678 514.894,17	28.501

** Lungimile segmentelor sunt determinate în planul de proiecţie Stereo 70 şi sunt rotunjite la 1 milimetru.
*** Distanţa dintre puncte este formată din segmente cumulate ce sunt mai mici decât valoarea 1 milimetru.

Document care conține date cu caracter personal, protejat de prevederile Regulamentului (UE) nr. 679/2016 și Legii 190/2018

DATE DESPRE IMOBILUL NR. 2957

Oficiul de Cadastru şi Publicitate Imobiliară ALBA
Biroul de Cadastru şi Publicitate Imobiliară Blaj

A. Partea I. Descrierea imobilului

TEREN Extravilan

Adresa: Jud. Alba

Nr. Crt	Nr cadastral Nr. topografic	Suprafaţa* (mp)	Observaţii / Referinţe
A1		4.500	Sector cadastral:48 Teren neimprejmuit;

B. Partea II. Proprietari şi acte

Inscrieri privitoare la dreptul de proprietate şi alte drepturi reale		Referinţe
1 / 01/07/2024		
Act Administrativ nr. 11530/1129, din 30/12/2002 emis de CJPSDPAT ALBA (titlu de proprietate);		
B1	Intabulare, drept de PROPRIETATE, dobandit prin Reconstituire, cota actuala 1/1	A1
	1) **BUDIU V ELENA** 2) **BUDIU V VASILE**	

C. Partea III. SARCINI .

Inscrieri privind dezmembramintele dreptului de proprietate, drepturi reale de garanţie şi sarcini	Referinţe
NU SUNT	

Document care conține date cu caracter personal, protejat de prevederile Regulamentului (UE) nr. 679/2016 și Legii 190/2018

Anexa Nr. 1 La Partea I

Teren

Nr cadastral	Suprafaţa (mp)*	Observaţii / Referinţe
	4.500	

* Suprafaţa este determinată in planul de proiecţie Stereo 70.

DETALII LINIARE IMOBIL

Date referitoare la teren

Crt	Categorie folosință	Intra vilan	Suprafaţa (mp)	Tarla	Parcelă	Nr. topo	Observaţii / Referinţe
1	arabil	NU	4.500	81	2210/2	-	

Lungime Segmente

1) Valorile lungimilor segmentelor sunt obţinute din proiecţie în plan.

Punct început	X / Y	Punct sfârşit	X / Y	Lungime segment (** (m)
1	427.027,756 514.909,028	2	427.024,237 514.914,304	6.342
3	427.020,176 514.919,964	4	427.014,435 514.920,642	5.781
5	427.009,397 514.920,318	6	427.004,225 514.918,981	5.342
7	426.997,557 514.915,599	8	426.984,636 514.908,556	14.716
9	426.968,818 514.895,576	10	426.964,678 514.894,17	4.372

Punct început	X / Y	Punct sfârşit	X / Y	Lungime segment (** (m)
2	427.024,237 514.914,304	3	427.020,176 514.919,964	6.966
4	427.014,435 514.920,642	5	427.009,397 514.920,318	5.048
6	427.004,225 514.918,981	7	426.997,557 514.915,599	7.477
8	426.984,636 514.908,556	9	426.968,818 514.895,576	20.462
10	426.964,678 514.894,17	11	426.938,618 514.882,63	28.501

Document care conține date cu caracter personal, protejat de prevederile Regulamentului (UE) nr. 679/2016 și Legii 190/2018

Punct început	X / Y	Punct sfârşit	X / Y	Lungime segment (** (m)
11	426.938,618 514.882,63	12	426.921,425 514.876,215	18.351
13	426.899,886 514.871,407	14	426.884,748 514.865,161	16.376
15	426.878,976 514.862,78	16	426.863,152 514.850,732	19.889
17	426.824,486 514.809,061	18	426.838,165 514.795,97	18.934
19	426.875,494 514.834,928	20	426.904,541 514.854,377	34.957
21	426.935,768 514.862,885	22	426.980,006 514.879,045	47.097
23	426.989,953 514.883,906	24	427.025,575 514.902,472	40.17

Punct început	X / Y	Punct sfârşit	X / Y	Lungime segment (** (m)
12	426.921,425 514.876,215	13	426.899,886 514.871,407	22.069
14	426.884,748 514.865,161	15	426.878,976 514.862,78	6.244
16	426.863,152 514.850,732	17	426.824,486 514.809,061	56.846
18	426.838,165 514.795,97	19	426.875,494 514.834,928	53.956
20	426.904,541 514.854,377	21	426.935,768 514.862,885	32.365
22	426.980,006 514.879,045	23	426.989,953 514.883,906	11.071
24	427.025,575 514.902,472	1	427.027,756 514.909,028	6.909

** Lungimile segmentelor sunt determinate în planul de proiecţie Stereo 70 şi sunt rotunjite la 1 milimetru.
*** Distanţa dintre puncte este formată din segmente cumulate ce sunt mai mici decât valoarea 1 milimetru.

Document care conține date cu caracter personal, protejat de prevederile Regulamentului (UE) nr. 679/2016 și Legii 190/2018

DATE DESPRE IMOBILUL NR. 2958

Oficiul de Cadastru şi Publicitate Imobiliară ALBA
Biroul de Cadastru şi Publicitate Imobiliară Blaj

A. Partea I. Descrierea imobilului

TEREN Extravilan

Adresa: Jud. Alba

Nr. Crt	Nr cadastral Nr. topografic	Suprafaţa* (mp)	Observaţii / Referinţe
A1		66.064	Sector cadastral:48 Teren neimprejmuit;

B. Partea II. Proprietari şi acte

Inscrieri privitoare la dreptul de proprietate şi alte drepturi reale		Referinţe
1 / 01/07/2024		
Act Administrativ nr. 7, din 13/03/1996 emis de PARLAMENTUL ROMANIEI;		
B1	Inscrierea provizorie, drept de PROPRIETATE, dobandit prin Lege, cota actuala 1/1	A1
	1) **UAT VALEA LUNG\U+0102**, CIF:4562176	

C. Partea III. SARCINI .

Inscrieri privind dezmembramintele dreptului de proprietate, drepturi reale de garanţie şi sarcini	Referinţe
NU SUNT	

Document care conține date cu caracter personal, protejat de prevederile Regulamentului (UE) nr. 679/2016 și Legii 190/2018

Anexa Nr. 1 La Partea I

Teren

Nr cadastral	Suprafaţa (mp)*	Observaţii / Referinţe
	66.064	

* Suprafaţa este determinată in planul de proiecţie Stereo 70.

DETALII LINIARE IMOBIL

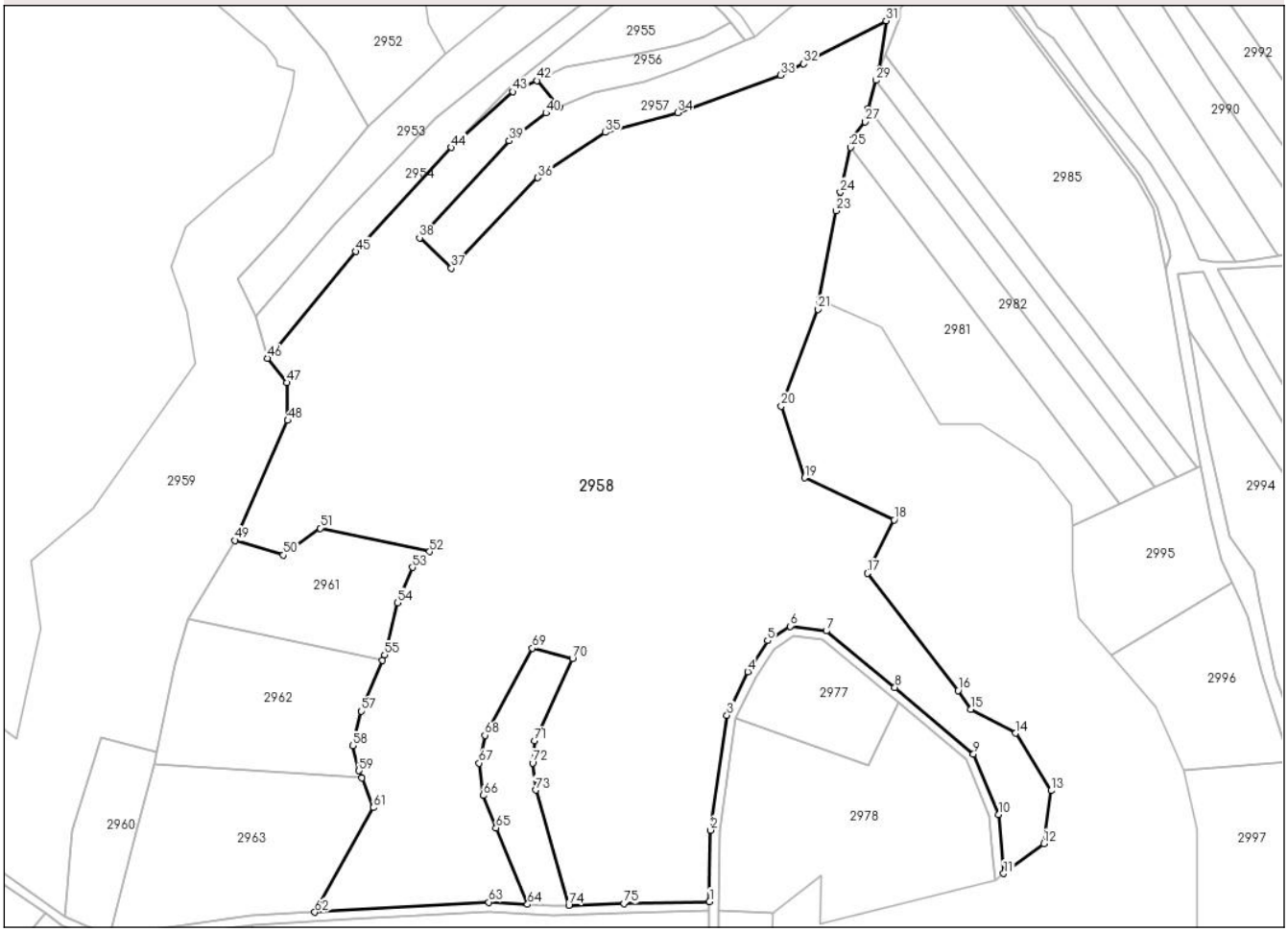

Date referitoare la teren

Crt	Categorie folosință	Intra vilan	Suprafaţa (mp)	Tarla	Parcelă	Nr. topo	Observaţii / Referinţe
1	faneata	NU	66.064	-	-	-	Proprietar neidentificat

Lungime Segmente

1) Valorile lungimilor segmentelor sunt obţinute din proiecţie în plan.

Punct început	X / Y	Punct sfârşit	X / Y	Lungime segment
1	426.949,425 514.523,388	2	426.949,891 514.554,089	30.705
4	426.965,907 514.622,286	5	426.974,431 514.635,669	15.867
7	426.999,757 514.639,812	8	427.029,295 514.615,559	38.219
10	427.073,886 514.560,887	11	427.076,193 514.535,393	25.599
13	427.096,611 514.571,108	14	427.081,34 514.595,857	29.081
16	427.056,527 514.614,176	17	427.017,489 514.664,661	63.817

Punct început	X / Y	Punct sfârşit	X / Y	Lungime segment
2	426.949,891 514.554,089	3	426.956,961 514.603,563	49.977
5	426.974,431 514.635,669	6	426.984,264 514.641,842	11.61
8	427.029,295 514.615,559	9	427.063,142 514.586,815	44.406
11	427.076,193 514.535,393	12	427.093,403 514.548,336	21.534
14	427.081,34 514.595,857	15	427.062,084 514.606,189	21.852
17	427.017,489 514.664,661	18	427.029,02 514.687,654	25.723

Punct început	X / Y	Punct sfârşit	X / Y	Lungime segment
3	426.956,961 514.603,563	4	426.965,907 514.622,286	20.75
6	426.984,264 514.641,842	7	426.999,757 514.639,812	15.625
9	427.063,142 514.586,815	10	427.073,886 514.560,887	28.066
12	427.093,403 514.548,336	13	427.096,611 514.571,108	22.997
15	427.062,084 514.606,189	16	427.056,527 514.614,176	9.731
18	427.029,02 514.687,654	19	426.990,363 514.705,722	42.672

Document care conține date cu caracter personal, protejat de prevederile Regulamentului (UE) nr. 679/2016 și Legii 190/2018

Punct început	X / Y	Punct sfârşit	X / Y	Lungime segment
19	426.990,363 514.705,722	20	426.980,343 514.736,613	32.475
22	426.996,777 514.782,253	23	427.003,961 514.820,628	39.042
25	427.010,201 514.848,0	26	427.011,18 514.852,29	4.401
28	427.017,882 514.864,6	29	427.021,246 514.876,784	12.639
31	427.025,575 514.902,472	32	426.989,953 514.883,906	40.17
34	426.935,768 514.862,885	35	426.904,541 514.854,377	32.365
37	426.838,165 514.795,97	38	426.824,486 514.809,061	18.934
40	426.878,976 514.862,78	41	426.884,748 514.865,161	6.244
43	426.864,671 514.871,924	44	426.838,029 514.847,87	35.894
46	426.758,903 514.757,162	47	426.767,336 514.746,668	13.463
49	426.744,987 514.678,777	50	426.765,73 514.672,448	21.687
52	426.828,813 514.673,97	53	426.821,531 514.667,148	9.978
55	426.809,459 514.629,49	56	426.808,532 514.627,242	2.432
58	426.795,703 514.590,41	59	426.798,373 514.579,646	11.091
61	426.804,624 514.563,822	62	426.779,436 514.518,788	51.6
64	426.871,026 514.522,153	65	426.857,446 514.555,048	35.589
67	426.850,178 514.582,973	68	426.852,692 514.594,942	12.23
70	426.890,385 514.628,074	71	426.873,978 514.592,583	39.1
73	426.874,525 514.571,322	74	426.888,848 514.521,823	51.53

Punct început	X / Y	Punct sfârşit	X / Y	Lungime segment
20	426.980,343 514.736,613	21	426.996,041 514.778,325	44.568
23	427.003,961 514.820,628	24	427.005,787 514.828,639	8.217
26	427.011,18 514.852,29	27	427.016,344 514.859,027	8.489
29	427.021,246 514.876,784	30	427.022,629 514.881,795	5.198
32	426.989,953 514.883,906	33	426.980,006 514.879,045	11.071
35	426.904,541 514.854,377	36	426.875,494 514.834,928	34.957
38	426.824,486 514.809,061	39	426.863,152 514.850,732	56.846
41	426.884,748 514.865,161	42	426.875,038 514.876,696	15.078
44	426.838,029 514.847,87	45	426.797,048 514.803,104	60.692
47	426.767,336 514.746,668	48	426.767,685 514.730,443	16.228
50	426.765,73 514.672,448	51	426.781,691 514.684,062	19.739
53	426.821,531 514.667,148	54	426.814,886 514.652,01	16.532
56	426.808,532 514.627,242	57	426.799,466 514.605,266	23.773
59	426.798,373 514.579,646	60	426.799,606 514.576,524	3.357
62	426.779,436 514.518,788	63	426.854,357 514.523,132	75.047
65	426.857,446 514.555,048	66	426.851,91 514.569,011	15.02
68	426.852,692 514.594,942	69	426.873,007 514.632,424	42.633
71	426.873,978 514.592,583	72	426.873,17 514.583,011	9.606
74	426.888,848 514.521,823	75	426.912,618 514.522,478	23.778

Punct început	X / Y	Punct sfârşit	X / Y	Lungime segment
21	426.996,041 514.778,325	22	426.996,777 514.782,253	3.997
24	427.005,787 514.828,639	25	427.010,201 514.848,0	19.857
27	427.016,344 514.859,027	28	427.017,882 514.864,6	5.781
30	427.022,629 514.881,795	31	427.025,575 514.902,472	20.886
33	426.980,006 514.879,045	34	426.935,768 514.862,885	47.097
36	426.875,494 514.834,928	37	426.838,165 514.795,97	53.956
39	426.863,152 514.850,732	40	426.878,976 514.862,78	19.889
42	426.875,038 514.876,696	43	426.864,671 514.871,924	11.413
45	426.797,048 514.803,104	46	426.758,903 514.757,162	59.713
48	426.767,685 514.730,443	49	426.744,987 514.678,777	56.432
51	426.781,691 514.684,062	52	426.828,813 514.673,97	48.191
54	426.814,886 514.652,01	55	426.809,459 514.629,49	23.165
57	426.799,466 514.605,266	58	426.795,703 514.590,41	15.326
60	426.799,606 514.576,524	61	426.804,624 514.563,822	13.657
63	426.854,357 514.523,132	64	426.871,026 514.522,153	16.698
66	426.851,91 514.569,011	67	426.850,178 514.582,973	14.069
69	426.873,007 514.632,424	70	426.890,385 514.628,074	17.914
72	426.873,17 514.583,011	73	426.874,525 514.571,322	11.767
75	426.912,618 514.522,478	1	426.949,425 514.523,388	36.819

**** Lungimile segmentelor sunt determinate în planul de proiecţie Stereo 70 şi sunt rotunjite la 1 milimetru.**
***** Distanţa dintre puncte este formată din segmente cumulate ce sunt mai mici decât valoarea 1 milimetru.**

Document care conține date cu caracter personal, protejat de prevederile Regulamentului (UE) nr. 679/2016 și Legii 190/2018

DATE DESPRE IMOBILUL NR. 2959

Oficiul de Cadastru şi Publicitate Imobiliară ALBA
Biroul de Cadastru şi Publicitate Imobiliară Blaj

A. Partea I. Descrierea imobilului

TEREN Extravilan

Adresa: Jud. Alba

Nr. Crt	Nr cadastral Nr. topografic	Suprafaţa* (mp)	Observaţii / Referinţe
A1		21.397	Sector cadastral:48 Teren neimprejmuit;

B. Partea II. Proprietari şi acte

Inscrieri privitoare la dreptul de proprietate şi alte drepturi reale		Referinţe
6868 / 05/11/2019		
Act Administrativ nr. 1705, din 21/12/2006 emis de GUVERNUL ROMÂNIEI;		
B1	Intabulare, drept de PROPRIETATE, dobandit prin Lege, cota actuala 1/1	A1
	1) **STATUL ROMAN - DOMENIUL PUBLIC**, CIF:9999999999999	
Act Administrativ nr. 1705, din 21/12/2006 emis de GUVERNUL ROMANIEI;		
B2	Intabulare, drept de ADMINISTRARE, dobandit prin Lege	A1
	1) **MINISTERUL APELOR SI P\U+0102DURILOR PRIN ADMINISTRATIA NATIONAL\U+0102 APELE ROMÂNE**, CIF:9999999999999	

C. Partea III. SARCINI .

Inscrieri privind dezmembramintele dreptului de proprietate, drepturi reale de garanţie şi sarcini	Referinţe
NU SUNT	

Anexa Nr. 1 La Partea I

Teren

Nr cadastral	Suprafaţa (mp)*	Observaţii / Referinţe
	21.397	

* Suprafaţa este determinată in planul de proiecţie Stereo 70.

DETALII LINIARE IMOBIL

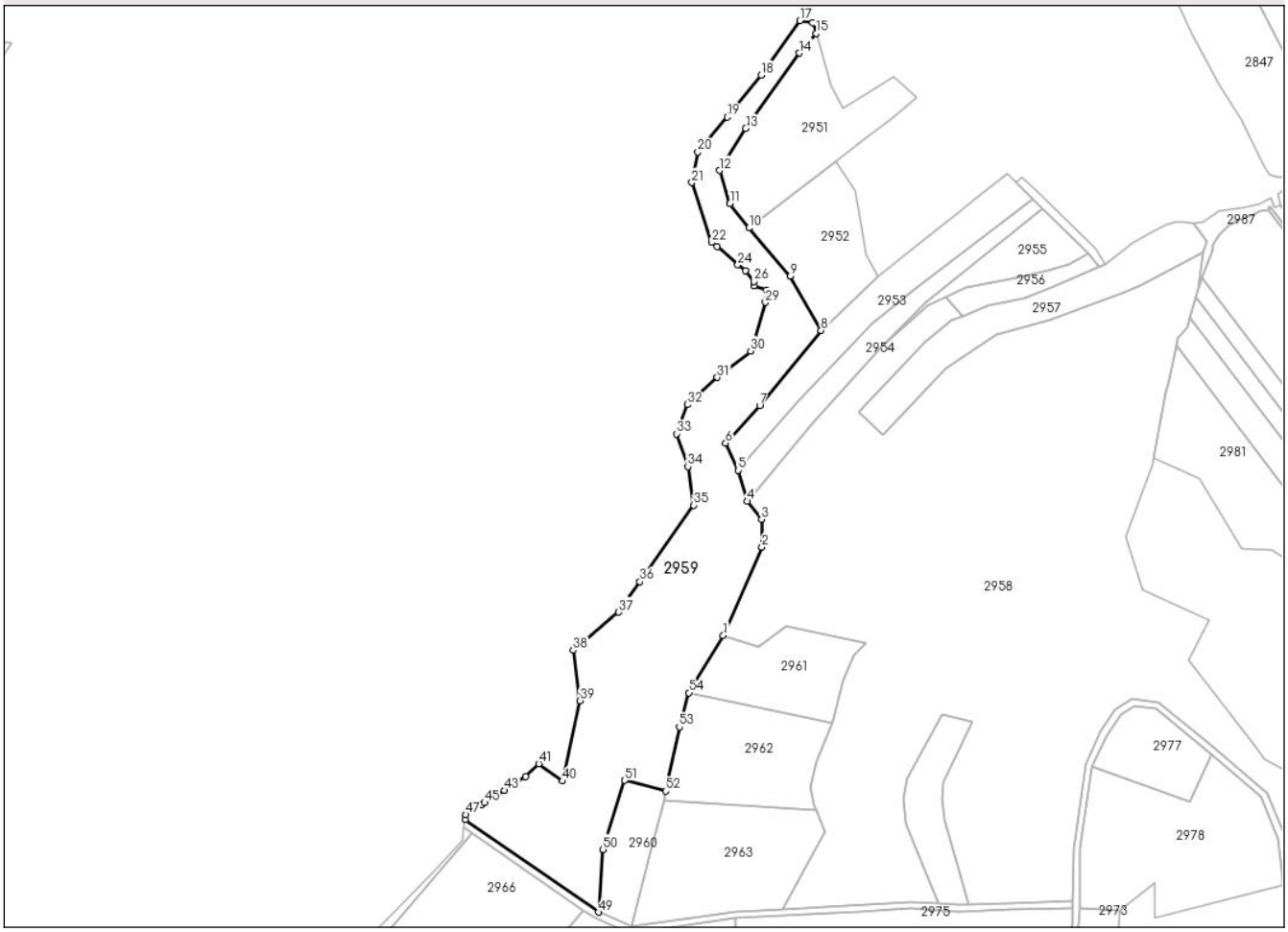

Date referitoare la teren

Crt	Categorie folosință	Intra vilan	Suprafaţa (mp)	Tarla	Parcelă	Nr. topo	Observaţii / Referinţe
1	ape curgatoare	NU	21.397	-	-	-	

Lungime Segmente

1) Valorile lungimilor segmentelor sunt obţinute din proiecţie în plan.

Punct început	X / Y	Punct sfârşit	X / Y	Lungime segment
1	426.744,987 514.678,777	2	426.767,685 514.730,443	56.432
4	426.758,903 514.757,162	5	426.753,749 514.775,317	18.872
7	426.766,334 514.813,121	8	426.802,191 514.857,04	56.698
10	426.760,147 514.916,962	11	426.748,868 514.931,238	18.195
13	426.758,14 514.975,09	14	426.789,472 515.019,16	54.073

Punct început	X / Y	Punct sfârşit	X / Y	Lungime segment
2	426.767,685 514.730,443	3	426.767,336 514.746,668	16.228
5	426.753,749 514.775,317	6	426.746,327 514.791,188	17.521
8	426.802,191 514.857,04	9	426.784,298 514.888,872	36.516
11	426.748,868 514.931,238	12	426.742,815 514.950,548	20.235
14	426.789,472 515.019,16	15	426.799,16 515.030,614	15.001

Punct început	X / Y	Punct sfârşit	X / Y	Lungime segment
3	426.767,336 514.746,668	4	426.758,903 514.757,162	13.463
6	426.746,327 514.791,188	7	426.766,334 514.813,121	29.687
9	426.784,298 514.888,872	10	426.760,147 514.916,962	37.045
12	426.742,815 514.950,548	13	426.758,14 514.975,09	28.934
15	426.799,16 515.030,614	16	426.797,303 515.036,888	6.543

Document care conține date cu caracter personal, protejat de prevederile Regulamentului (UE) nr. 679/2016 și Legii 190/2018

Punct început	X / Y	Punct sfârşit	X / Y	Lungime segment
16	426.797,303 515.036,888	17	426.789,766 515.038,092	7.633
19	426.747,401 514.981,738	20	426.730,092 514.961,238	26.83
22	426.738,077 514.908,502	23	426.741,286 514.905,931	4.112
25	426.758,002 514.892,029	26	426.762,81 514.885,746	7.912
28	426.770,419 514.880,742	29	426.769,612 514.873,386	7.4
31	426.741,462 514.829,556	32	426.723,9 514.813,678	23.676
34	426.724,233 514.777,425	35	426.727,703 514.754,874	22.816
37	426.683,654 514.692,317	38	426.657,135 514.670,132	34.575
40	426.650,965 514.593,649	41	426.636,982 514.603,741	17.245
43	426.616,801 514.588,165	44	426.611,632 514.584,912	6.107
46	426.603,891 514.580,038	47	426.594,259 514.573,967	11.386
49	426.671,885 514.516,982	50	426.674,628 514.553,64	36.76
52	426.711,287 514.587,732	53	426.719,251 514.625,225	38.33

Punct început	X / Y	Punct sfârşit	X / Y	Lungime segment
17	426.789,766 515.038,092	18	426.767,004 515.006,264	39.13
20	426.730,092 514.961,238	21	426.726,587 514.943,513	18.068
23	426.741,286 514.905,931	24	426.753,443 514.895,389	16.091
26	426.762,81 514.885,746	27	426.763,085 514.883,212	2.549
29	426.769,612 514.873,386	30	426.761,06 514.844,959	29.686
32	426.723,9 514.813,678	33	426.717,509 514.796,632	18.205
35	426.727,703 514.754,874	36	426.696,095 514.710,143	54.772
38	426.657,135 514.670,132	39	426.661,108 514.640,659	29.74
41	426.636,982 514.603,741	42	426.629,139 514.596,423	10.727
44	426.611,632 514.584,912	45	426.605,356 514.580,961	7.416
47	426.594,259 514.573,967	48	426.593,883 514.571,056	2.935
50	426.674,628 514.553,64	51	426.687,118 514.594,012	42.26
53	426.719,251 514.625,225	54	426.724,853 514.645,224	20.769

Punct început	X / Y	Punct sfârşit	X / Y	Lungime segment
18	426.767,004 515.006,264	19	426.747,401 514.981,738	31.397
21	426.726,587 514.943,513	22	426.738,077 514.908,502	36.848
24	426.753,443 514.895,389	25	426.758,002 514.892,029	5.663
27	426.763,085 514.883,212	28	426.770,419 514.880,742	7.739
30	426.761,06 514.844,959	31	426.741,462 514.829,556	24.927
33	426.717,509 514.796,632	34	426.724,233 514.777,425	20.349
36	426.696,095 514.710,143	37	426.683,654 514.692,317	21.738
39	426.661,108 514.640,659	40	426.650,965 514.593,649	48.091
42	426.629,139 514.596,423	43	426.616,801 514.588,165	14.847
45	426.605,356 514.580,961	46	426.603,891 514.580,038	1.732
48	426.593,883 514.571,056	49	426.671,885 514.516,982	94.912
51	426.687,118 514.594,012	52	426.711,287 514.587,732	24.971
54	426.724,853 514.645,224	1	426.744,987 514.678,777	39.13

** Lungimile segmentelor sunt determinate în planul de proiecţie Stereo 70 şi sunt rotunjite la 1 milimetru.
*** Distanţa dintre puncte este formată din segmente cumulate ce sunt mai mici decât valoarea 1 milimetru.

Document care conține date cu caracter personal, protejat de prevederile Regulamentului (UE) nr. 679/2016 și Legii 190/2018

DATE DESPRE IMOBILUL NR. 2960

Oficiul de Cadastru şi Publicitate Imobiliară ALBA
Biroul de Cadastru şi Publicitate Imobiliară Blaj

A. Partea I. Descrierea imobilului

TEREN Extravilan

Adresa: Jud. Alba

Nr. Crt	Nr cadastral Nr. topografic	Suprafaţa* (mp)	Observaţii / Referinţe
A1		2.000	Sector cadastral:48 Teren neimprejmuit;

B. Partea II. Proprietari şi acte

Inscrieri privitoare la dreptul de proprietate şi alte drepturi reale		Referinţe
1 / 01/07/2024		
Act Administrativ nr. 7032/586, din 21/05/1996 emis de CJPSDPAT ALBA (titlu de proprietate);		
B1	Intabulare, drept de PROPRIETATE, dobandit prin Reconstituire, cota actuala 1/1	A1
	1) **BIRIS G GHEORGHE**	

C. Partea III. SARCINI .

Inscrieri privind dezmembramintele dreptului de proprietate, drepturi reale de garanţie şi sarcini	Referinţe
NU SUNT	

Document care conține date cu caracter personal, protejat de prevederile Regulamentului (UE) nr. 679/2016 și Legii 190/2018

Anexa Nr. 1 La Partea I

Teren

Nr cadastral	Suprafaţa (mp)*	Observaţii / Referinţe
	2.000	

* Suprafaţa este determinată in planul de proiecţie Stereo 70.

DETALII LINIARE IMOBIL

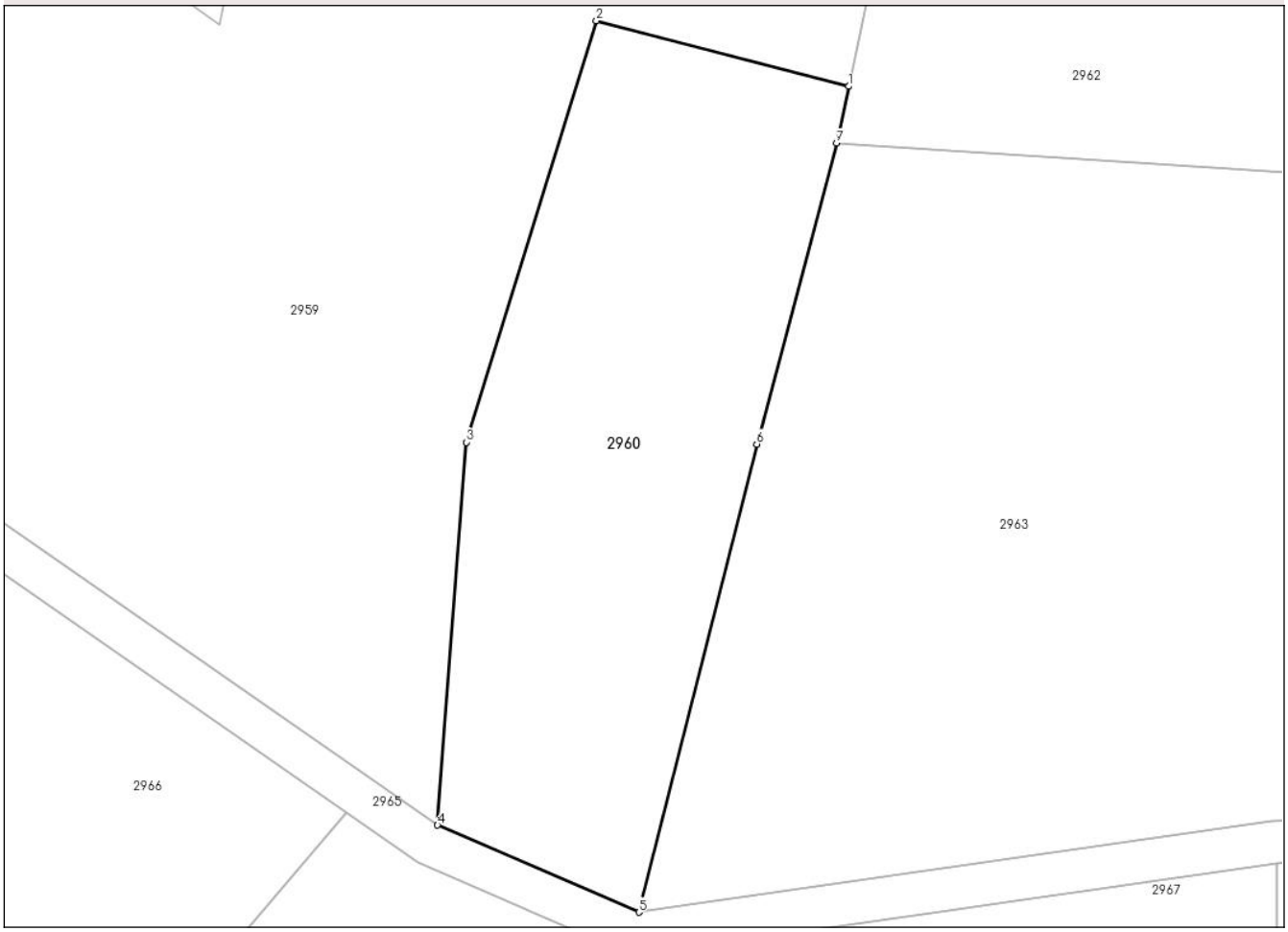

Date referitoare la teren

Crt	Categorie folosință	Intra vilan	Suprafaţa (mp)	Tarla	Parcelă	Nr. topo	Observaţii / Referinţe
1	faneata	NU	2.000	-	2010/1/1	-	

Lungime Segmente
1) Valorile lungimilor segmentelor sunt obţinute din proiecţie în plan.

Punct început	X / Y	Punct sfârşit	X / Y	Lungime segment (** (m)
1	426.711,287 514.587,732	2	426.687,118 514.594,012	24.971
2	426.687,118 514.594,012	3	426.674,628 514.553,64	42.26
3	426.674,628 514.553,64	4	426.671,885 514.516,982	36.76
4	426.671,885 514.516,982	5	426.691,182 514.508,645	21.021
5	426.691,182 514.508,645	6	426.702,495 514.553,47	46.231

Document care conține date cu caracter personal, protejat de prevederile Regulamentului (UE) nr. 679/2016 și Legii 190/2018

Punct început	X / Y	Punct sfârşit	X / Y	Lungime segment (** (m)
6	426.702,495 514.553,47	7	426.710,13 514.582,288	29.812
7	426.710,13 514.582,288	1	426.711,287 514.587,732	5.565

**** Lungimile segmentelor sunt determinate în planul de proiecţie Stereo 70 şi sunt rotunjite la 1 milimetru.**
***** Distanţa dintre puncte este formată din segmente cumulate ce sunt mai mici decât valoarea 1 milimetru.**

Document care conține date cu caracter personal, protejat de prevederile Regulamentului (UE) nr. 679/2016 și Legii 190/2018

DATE DESPRE IMOBILUL NR. 2961

Oficiul de Cadastru şi Publicitate Imobiliară ALBA
Biroul de Cadastru şi Publicitate Imobiliară Blaj

A. Partea I. Descrierea imobilului

TEREN Extravilan

Adresa: Jud. Alba

Nr. Crt	Nr cadastral Nr. topografic	Suprafaţa* (mp)	Observaţii / Referinţe
A1		3.600	Sector cadastral:48 Teren neimprejmuit;

B. Partea II. Proprietari şi acte

Inscrieri privitoare la dreptul de proprietate şi alte drepturi reale		Referinţe
1 / 01/07/2024		
Act Administrativ nr. 11530/1129, din 30/12/2002 emis de CJPSDPAT ALBA (titlu de proprietate);		
B1	Intabulare, drept de PROPRIETATE, dobandit prin Reconstituire, cota actuala 1/1	A1
	1) **BUDIU V VASILE** 2) **BUDIU V ELENA**	

C. Partea III. SARCINI .

Inscrieri privind dezmembramintele dreptului de proprietate, drepturi reale de garanţie şi sarcini	Referinţe
NU SUNT	

Document care conține date cu caracter personal, protejat de prevederile Regulamentului (UE) nr. 679/2016 și Legii 190/2018

Anexa Nr. 1 La Partea I

Teren

Nr cadastral	Suprafaţa (mp)*	Observaţii / Referinţe
	3.600	

* Suprafaţa este determinată in planul de proiecţie Stereo 70.

DETALII LINIARE IMOBIL

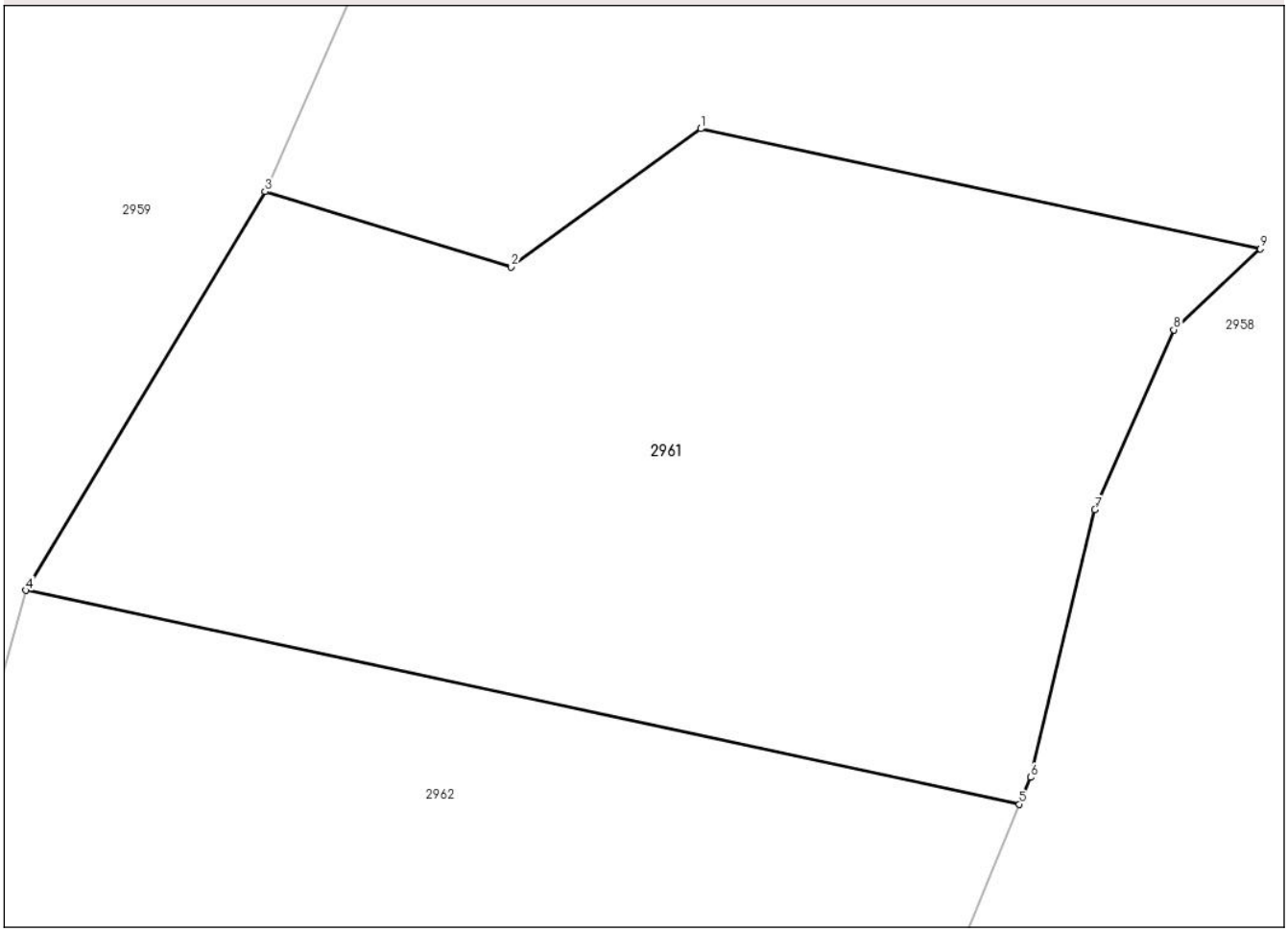

Date referitoare la teren

Crt	Categorie folosință	Intra vilan	Suprafaţa (mp)	Tarla	Parcelă	Nr. topo	Observaţii / Referinţe
1	faneata	NU	3.600	81	2210/7	-	

Lungime Segmente
1) Valorile lungimilor segmentelor sunt obţinute din proiecţie în plan.

Punct început	X / Y	Punct sfârşit	X / Y	Lungime segment (** (m)
1	426.781,691 514.684,062	2	426.765,73 514.672,448	19.739
2	426.765,73 514.672,448	3	426.744,987 514.678,777	21.687
3	426.744,987 514.678,777	4	426.724,853 514.645,224	39.13
4	426.724,853 514.645,224	5	426.808,532 514.627,242	85.589
5	426.808,532 514.627,242	6	426.809,459 514.629,49	2.432

Document care conține date cu caracter personal, protejat de prevederile Regulamentului (UE) nr. 679/2016 și Legii 190/2018

Punct început	X / Y	Punct sfârşit	X / Y	Lungime segment (** (m)
6	426.809,459 514.629,49	7	426.814,886 514.652,01	23.165
7	426.814,886 514.652,01	8	426.821,531 514.667,148	16.532
8	426.821,531 514.667,148	9	426.828,813 514.673,97	9.978
9	426.828,813 514.673,97	1	426.781,691 514.684,062	48.191

** Lungimile segmentelor sunt determinate în planul de proiecţie Stereo 70 şi sunt rotunjite la 1 milimetru.
*** Distanţa dintre puncte este formată din segmente cumulate ce sunt mai mici decât valoarea 1 milimetru.

Document care conține date cu caracter personal, protejat de prevederile Regulamentului (UE) nr. 679/2016 și Legii 190/2018

DATE DESPRE IMOBILUL NR. 2962

Oficiul de Cadastru şi Publicitate Imobiliară ALBA
Biroul de Cadastru şi Publicitate Imobiliară Blaj

A. Partea I. Descrierea imobilului

TEREN Extravilan

Adresa: Jud. Alba, Sat Valea Lunga,Tarla " VESEREI ", Nr.Parcela 2210/18

Nr. Crt	Nr cadastral Nr. topografic	Suprafaţa* (mp)	Observaţii / Referinţe
A1	72984	4.900	Sector cadastral:48 Teren neimprejmuit;

B. Partea II. Proprietari şi acte

Inscrieri privitoare la dreptul de proprietate şi alte drepturi reale		Referinţe
16406 / 07/12/2022		
Act Administrativ nr. 11448/902, din 11/01/2002 emis de CJPSDPAT ALBA (TP ; act administrativ nr 9304 din 05.12.2022, emis de PRIMARIA COM. VALEA LUNGA;act notarial nr 1204 din 17.09.2004, emis de NP BARTOC HORIA IOAN;act notarial nr 5 din 21.01.2004, emis de NP BARTOC HORIA IOAN;act administrativ nr 9063 din 22.11.2022, emis de PRIMARIA COM. VALEA LUNGA);		
B3	Intabulare, drept de PROPRIETATE,cu titlu ieșire din indiviziune, inițial moȘ+0219tenire, dobandit prin Conventie, cota actuala 1/1	A1
	1) **C\U+0102PÎLNEAN VASILE**, lui Vasile bun propriu	

C. Partea III. SARCINI .

Inscrieri privind dezmembramintele dreptului de proprietate, drepturi reale de garanţie şi sarcini	Referinţe
NU SUNT	

Document care conține date cu caracter personal, protejat de prevederile Regulamentului (UE) nr. 679/2016 și Legii 190/2018

Anexa Nr. 1 La Partea I

Teren

Nr cadastral	Suprafaţa (mp)*	Observaţii / Referinţe
72984	4.900	

* Suprafaţa este determinată in planul de proiecţie Stereo 70.

DETALII LINIARE IMOBIL

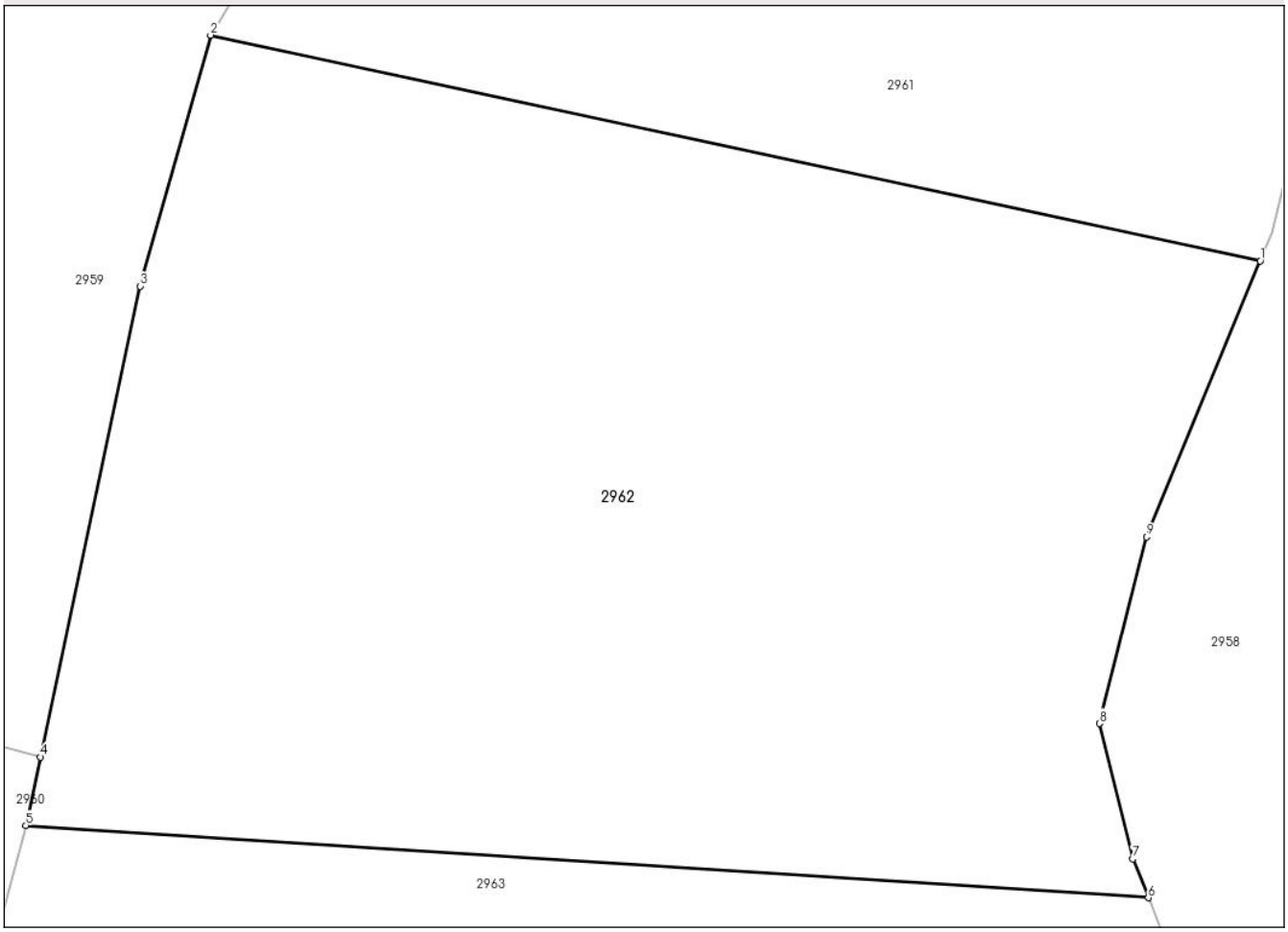

Date referitoare la teren

Crt	Categorie folosință	Intra vilan	Suprafaţa (mp)	Tarla	Parcelă	Nr. topo	Observaţii / Referinţe
1	faneata	NU	4.900	-	2210/18	-	

Lungime Segmente
1) Valorile lungimilor segmentelor sunt obţinute din proiecţie în plan.

Punct început	X / Y	Punct sfârşit	X / Y	Lungime segment (** (m)
1	426.808,532 514.627,242	2	426.724,853 514.645,224	85.589
2	426.724,853 514.645,224	3	426.719,251 514.625,225	20.769
3	426.719,251 514.625,225	4	426.711,287 514.587,732	38.33
4	426.711,287 514.587,732	5	426.710,13 514.582,288	5.565
5	426.710,13 514.582,288	6	426.799,606 514.576,524	89.661

Document care conține date cu caracter personal, protejat de prevederile Regulamentului (UE) nr. 679/2016 și Legii 190/2018

Punct început	X / Y	Punct sfârşit	X / Y	Lungime segment (** (m)
6	426.799,606 514.576,524	7	426.798,373 514.579,646	3.357
7	426.798,373 514.579,646	8	426.795,703 514.590,41	11.091
8	426.795,703 514.590,41	9	426.799,466 514.605,266	15.326
9	426.799,466 514.605,266	1	426.808,532 514.627,242	23.773

** Lungimile segmentelor sunt determinate în planul de proiecţie Stereo 70 şi sunt rotunjite la 1 milimetru.
*** Distanţa dintre puncte este formată din segmente cumulate ce sunt mai mici decât valoarea 1 milimetru.

Document care conține date cu caracter personal, protejat de prevederile Regulamentului (UE) nr. 679/2016 și Legii 190/2018

DATE DESPRE IMOBILUL NR. 2963

Oficiul de Cadastru şi Publicitate Imobiliară ALBA
Biroul de Cadastru şi Publicitate Imobiliară Blaj

A. Partea I. Descrierea imobilului

TEREN Extravilan

Adresa: Jud. Alba

Nr. Crt	Nr cadastral Nr. topografic	Suprafaţa* (mp)	Observaţii / Referinţe
A1		6.000	Sector cadastral:48 Teren neimprejmuit;

B. Partea II. Proprietari şi acte

Inscrieri privitoare la dreptul de proprietate şi alte drepturi reale		Referinţe
1 / 01/07/2024		
Act Administrativ nr. 11454/1094, din 22/11/2002 emis de CJPSDPAT ALBA (titlu de proprietate);		
B1	Intabulare, drept de PROPRIETATE, dobandit prin Reconstituire, cota actuala 1/1	A1
	1) **GIEB I HANS**	

C. Partea III. SARCINI .

Inscrieri privind dezmembramintele dreptului de proprietate, drepturi reale de garanţie şi sarcini	Referinţe
NU SUNT	

Document care conține date cu caracter personal, protejat de prevederile Regulamentului (UE) nr. 679/2016 și Legii 190/2018

Anexa Nr. 1 La Partea I

Teren

Nr cadastral	Suprafaţa (mp)*	Observaţii / Referinţe
	6.000	

* Suprafaţa este determinată in planul de proiecţie Stereo 70.

DETALII LINIARE IMOBIL

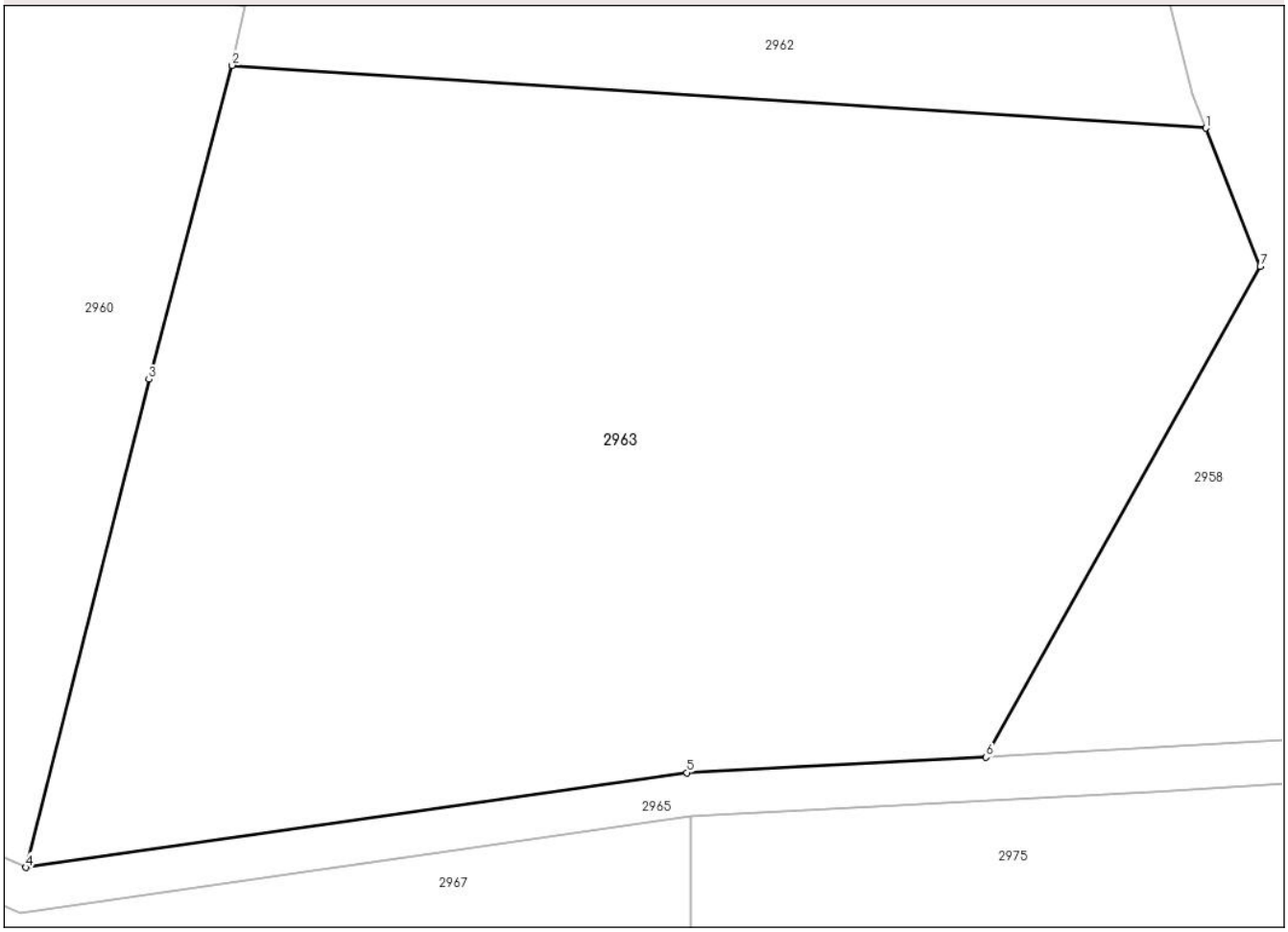

Date referitoare la teren

Crt	Categorie folosință	Intra vilan	Suprafaţa (mp)	Tarla	Parcelă	Nr. topo	Observaţii / Referinţe
1	arabil	NU	6.000	81	2210/17	-	

Lungime Segmente
1) Valorile lungimilor segmentelor sunt obţinute din proiecţie în plan.

Punct început	X / Y	Punct sfârşit	X / Y	Lungime segment (** (m)
1	426.799,606 514.576,524	2	426.710,13 514.582,288	89.661
2	426.710,13 514.582,288	3	426.702,495 514.553,47	29.812
3	426.702,495 514.553,47	4	426.691,182 514.508,645	46.231
4	426.691,182 514.508,645	5	426.751,926 514.517,342	61.364
5	426.751,926 514.517,342	6	426.779,436 514.518,788	27.548

Document care conține date cu caracter personal, protejat de prevederile Regulamentului (UE) nr. 679/2016 și Legii 190/2018

Punct început	X / Y	Punct sfârşit	X / Y	Lungime segment (** (m)
6	426.779,436 514.518,788	7	426.804,624 514.563,822	51.6
7	426.804,624 514.563,822	1	426.799,606 514.576,524	13.657

** Lungimile segmentelor sunt determinate în planul de proiecţie Stereo 70 şi sunt rotunjite la 1 milimetru.
*** Distanţa dintre puncte este formată din segmente cumulate ce sunt mai mici decât valoarea 1 milimetru.

Document care conține date cu caracter personal, protejat de prevederile Regulamentului (UE) nr. 679/2016 și Legii 190/2018

DATE DESPRE IMOBILUL NR. 2964

Oficiul de Cadastru şi Publicitate Imobiliară ALBA
Biroul de Cadastru şi Publicitate Imobiliară Blaj

A. Partea I. Descrierea imobilului

TEREN Extravilan

Adresa: Jud. Alba

Nr. Crt	Nr cadastral Nr. topografic	Suprafaţa* (mp)	Observaţii / Referinţe
A1		2.300	Sector cadastral:48 Teren neimprejmuit;

B. Partea II. Proprietari şi acte

Inscrieri privitoare la dreptul de proprietate şi alte drepturi reale		Referinţe
1 / 01/07/2024		
Act Administrativ nr. 7032/516, din 11/09/1995 emis de CJPSDPAT ALBA (titlu de proprietate);		
B1	Intabulare, drept de PROPRIETATE, dobandit prin Reconstituire, cota actuala 1/1	A1
	1) **FLESER I NICOLAE**	

C. Partea III. SARCINI .

Inscrieri privind dezmembramintele dreptului de proprietate, drepturi reale de garanţie şi sarcini	Referinţe
NU SUNT	

Document care conține date cu caracter personal, protejat de prevederile Regulamentului (UE) nr. 679/2016 și Legii 190/2018

Anexa Nr. 1 La Partea I

Teren

Nr cadastral	Suprafaţa (mp)*	Observaţii / Referinţe
	2.300	

* Suprafaţa este determinată in planul de proiecţie Stereo 70.

DETALII LINIARE IMOBIL

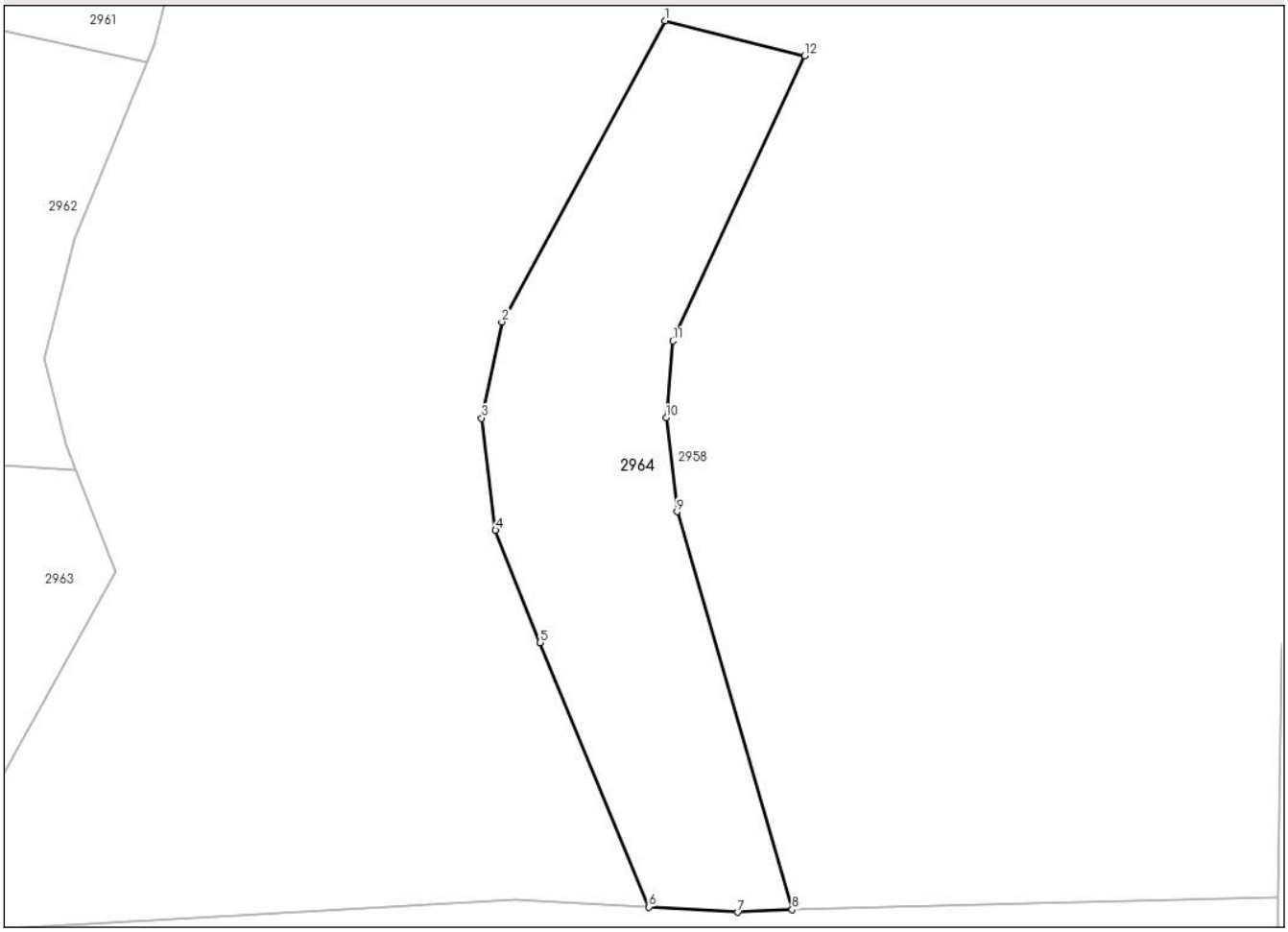

Date referitoare la teren

Crt	Categorie folosință	Intra vilan	Suprafaţa (mp)	Tarla	Parcelă	Nr. topo	Observaţii / Referinţe
1	faneata	NU	2.300	-	2233/1/1	-	

Lungime Segmente
1) Valorile lungimilor segmentelor sunt obţinute din proiecţie în plan.

Punct început	X / Y	Punct sfârşit	X / Y	Lungime segment (** (m)
1	426.873,007 514.632,424	2	426.852,692 514.594,942	42.633
2	426.852,692 514.594,942	3	426.850,178 514.582,973	12.23
3	426.850,178 514.582,973	4	426.851,91 514.569,011	14.069
4	426.851,91 514.569,011	5	426.857,446 514.555,048	15.02
5	426.857,446 514.555,048	6	426.871,026 514.522,153	35.589

Document care conține date cu caracter personal, protejat de prevederile Regulamentului (UE) nr. 679/2016 și Legii 190/2018

Punct început	X / Y	Punct sfârşit	X / Y	Lungime segment (** (m)
6	426.871,026 514.522,153	7	426.882,096 514.521,502	11.088
7	426.882,096 514.521,502	8	426.888,848 514.521,823	6.76
8	426.888,848 514.521,823	9	426.874,525 514.571,322	51.53
9	426.874,525 514.571,322	10	426.873,17 514.583,011	11.767
10	426.873,17 514.583,011	11	426.873,978 514.592,583	9.606
11	426.873,978 514.592,583	12	426.890,385 514.628,074	39.1
12	426.890,385 514.628,074	1	426.873,007 514.632,424	17.914

** Lungimile segmentelor sunt determinate în planul de proiecţie Stereo 70 şi sunt rotunjite la 1 milimetru.
*** Distanţa dintre puncte este formată din segmente cumulate ce sunt mai mici decât valoarea 1 milimetru.

Document care conține date cu caracter personal, protejat de prevederile Regulamentului (UE) nr. 679/2016 și Legii 190/2018

DATE DESPRE IMOBILUL NR. 2965

Oficiul de Cadastru şi Publicitate Imobiliară ALBA
Biroul de Cadastru şi Publicitate Imobiliară Blaj

A. Partea I. Descrierea imobilului

TEREN Extravilan

Adresa: Jud. Alba

Nr. Crt	Nr cadastral Nr. topografic	Suprafaţa* (mp)	Observaţii / Referinţe
A1		1.506	Sector cadastral:48 Teren neimprejmuit;

B. Partea II. Proprietari şi acte

Inscrieri privitoare la dreptul de proprietate şi alte drepturi reale		Referinţe
1 / 01/07/2024		
Act Administrativ nr. 7, din 13/03/1996 emis de PARLAMENTUL ROMANIEI;		
B1	Inscrierea provizorie, drept de PROPRIETATE, dobandit prin Lege, cota actuala 1/1	A1
	1) **UAT VALEA LUNG\U+0102**, CIF:4562176	

C. Partea III. SARCINI .

Inscrieri privind dezmembramintele dreptului de proprietate, drepturi reale de garanţie şi sarcini	Referinţe
NU SUNT	

Document care conține date cu caracter personal, protejat de prevederile Regulamentului (UE) nr. 679/2016 și Legii 190/2018

Anexa Nr. 1 La Partea I

Teren

Nr cadastral	Suprafaţa (mp)*	Observaţii / Referinţe
	1.506	

* Suprafaţa este determinată in planul de proiecţie Stereo 70.

DETALII LINIARE IMOBIL

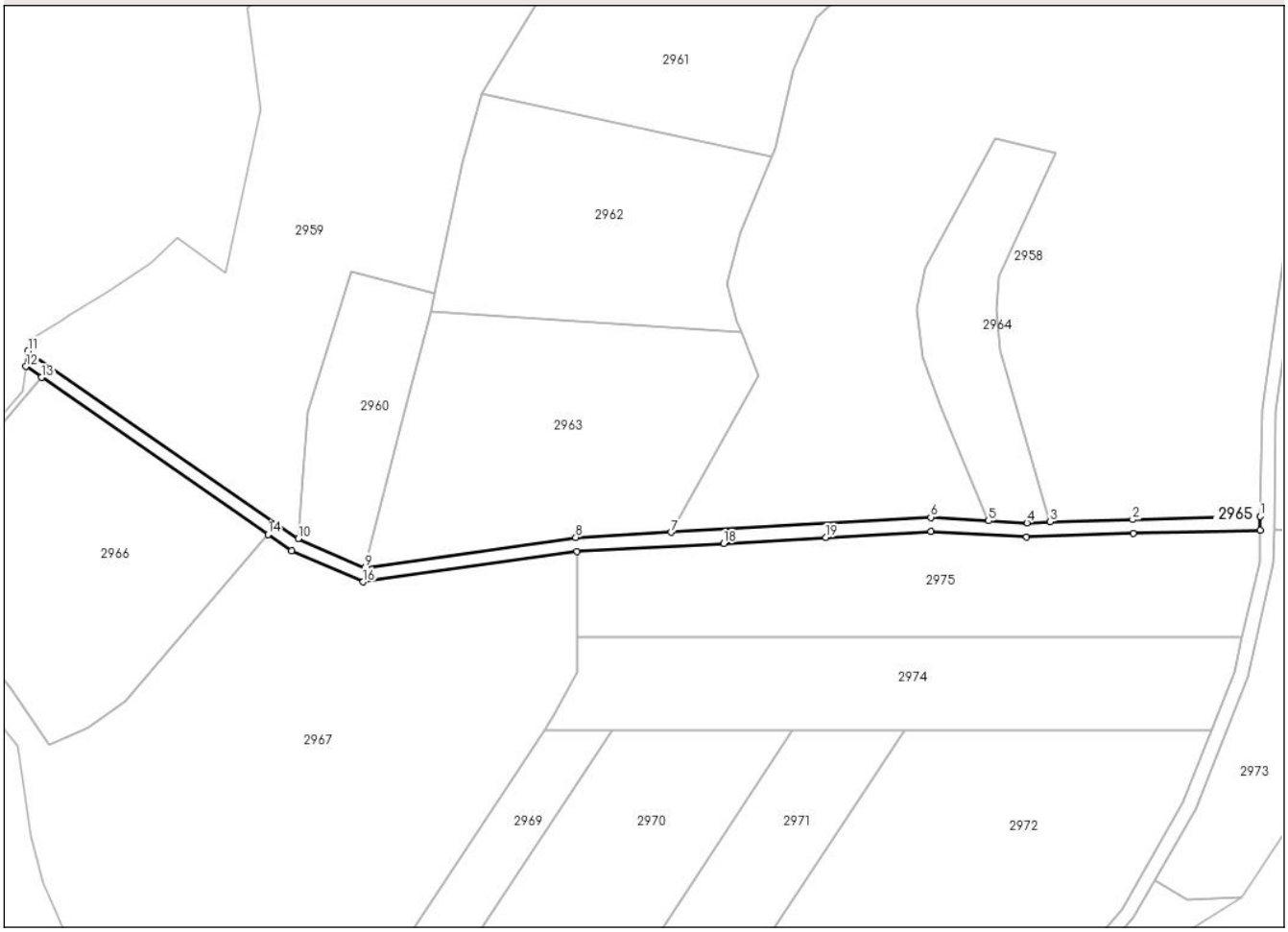

Date referitoare la teren

Crt	Categorie folosință	Intra vilan	Suprafaţa (mp)	Tarla	Parcelă	Nr. topo	Observaţii / Referinţe
1	căile de comunicații rutiere (DR) - drumuri de interes național	NU	1.506	-	-	-	DRUM

Lungime Segmente

1) Valorile lungimilor segmentelor sunt obţinute din proiecţie în plan.

Punct început	X / Y	Punct sfârşit	X / Y	Lungime segment (** (m)
1	426.949,425 514.523,388	2	426.912,618 514.522,478	36.819
3	426.888,848 514.521,823	4	426.882,096 514.521,502	6.76
5	426.871,026 514.522,153	6	426.854,357 514.523,132	16.698

Punct început	X / Y	Punct sfârşit	X / Y	Lungime segment (** (m)
2	426.912,618 514.522,478	3	426.888,848 514.521,823	23.778
4	426.882,096 514.521,502	5	426.871,026 514.522,153	11.088
6	426.854,357 514.523,132	7	426.779,436 514.518,788	75.047

Document care conține date cu caracter personal, protejat de prevederile Regulamentului (UE) nr. 679/2016 și Legii 190/2018

Punct început	X / Y	Punct sfârşit	X / Y	Lungime segment (** (m)
7	426.779,436 514.518,788	8	426.751,926 514.517,342	27.548
9	426.691,182 514.508,645	10	426.671,885 514.516,982	21.021
11	426.593,883 514.571,056	12	426.593,306 514.566,589	4.504
13	426.597,831 514.563,452	14	426.663,123 514.518,189	79.447
15	426.669,933 514.513,468	16	426.690,631 514.504,525	22.548
17	426.752,315 514.513,357	18	426.794,665 514.515,582	42.408
19	426.824,115 514.517,328	20	426.854,358 514.519,125	30.296
21	426.882,042 514.517,499	22	426.912,731 514.518,48	30.704
23	426.949,364 514.519,385	1	426.949,425 514.523,388	4.003

Punct început	X / Y	Punct sfârşit	X / Y	Lungime segment (** (m)
8	426.751,926 514.517,342	9	426.691,182 514.508,645	61.364
10	426.671,885 514.516,982	11	426.593,883 514.571,056	94.912
12	426.593,306 514.566,589	13	426.597,831 514.563,452	5.506
14	426.663,123 514.518,189	15	426.669,933 514.513,468	8.286
16	426.690,631 514.504,525	17	426.752,315 514.513,357	62.313
18	426.794,665 514.515,582	19	426.824,115 514.517,328	29.502
20	426.854,358 514.519,125	21	426.882,042 514.517,499	27.732
22	426.912,731 514.518,48	23	426.949,364 514.519,385	36.645

** Lungimile segmentelor sunt determinate în planul de proiecţie Stereo 70 şi sunt rotunjite la 1 milimetru.
*** Distanţa dintre puncte este formată din segmente cumulate ce sunt mai mici decât valoarea 1 milimetru.

Document care conține date cu caracter personal, protejat de prevederile Regulamentului (UE) nr. 679/2016 și Legii 190/2018

DATE DESPRE IMOBILUL NR. 2966

Oficiul de Cadastru şi Publicitate Imobiliară ALBA
Biroul de Cadastru şi Publicitate Imobiliară Blaj

A. Partea I. Descrierea imobilului

TEREN Extravilan

Adresa: Jud. Alba

Nr. Crt	Nr cadastral Nr. topografic	Suprafaţa* (mp)	Observaţii / Referinţe
A1		6.096	Sector cadastral:48 Teren neimprejmuit;

B. Partea II. Proprietari şi acte

Inscrieri privitoare la dreptul de proprietate şi alte drepturi reale		Referinţe
1 / 01/07/2024		
Act Administrativ nr. 7, din 13/03/1996 emis de PARLAMENTUL ROMANIEI;		
B1	Inscrierea provizorie, drept de PROPRIETATE, dobandit prin Lege, cota actuala 1/1	A1
	1) **UAT VALEA LUNG\U+0102**, CIF:4562176	

C. Partea III. SARCINI .

Inscrieri privind dezmembramintele dreptului de proprietate, drepturi reale de garanţie şi sarcini	Referinţe
NU SUNT	

Document care conține date cu caracter personal, protejat de prevederile Regulamentului (UE) nr. 679/2016 și Legii 190/2018

Anexa Nr. 1 La Partea I

Teren

Nr cadastral	Suprafaţa (mp)*	Observaţii / Referinţe
	6.096	

* Suprafaţa este determinată in planul de proiecţie Stereo 70.

DETALII LINIARE IMOBIL

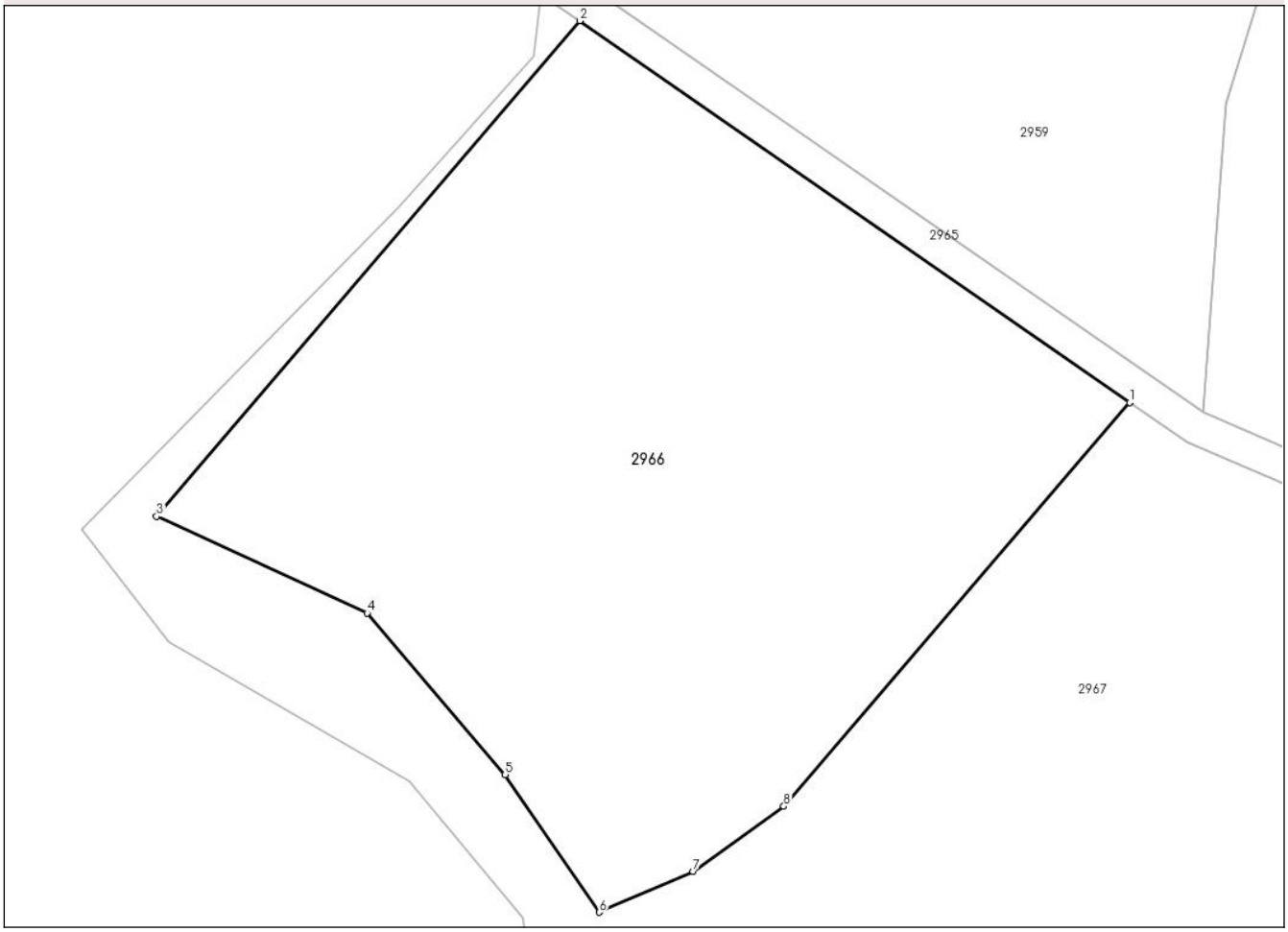

Date referitoare la teren

Crt	Categorie folosință	Intra vilan	Suprafaţa (mp)	Tarla	Parcelă	Nr. topo	Observaţii / Referinţe
1	faneata	NU	6.096	-	-	-	Proprietar neidentificat

Lungime Segmente
1) Valorile lungimilor segmentelor sunt obţinute din proiecţie în plan.

Punct început	X / Y	Punct sfârşit	X / Y	Lungime segment (** (m)
1	426.663,123 514.518,189	2	426.597,831 514.563,452	79.447
2	426.597,831 514.563,452	3	426.547,602 514.504,668	77.321
3	426.547,602 514.504,668	4	426.572,578 514.493,204	27.481
4	426.572,578 514.493,204	5	426.588,987 514.474,027	25.24
5	426.588,987 514.474,027	6	426.600,151 514.457,716	19.765

Document care conține date cu caracter personal, protejat de prevederile Regulamentului (UE) nr. 679/2016 și Legii 190/2018

Punct început	X / Y	Punct sfârşit	X / Y	Lungime segment (** (m)
6	426.600,151 514.457,716	7	426.611,315 514.462,556	12.167
7	426.611,315 514.462,556	8	426.622,075 514.470,278	13.245
8	426.622,075 514.470,278	1	426.663,123 514.518,189	63.09

** Lungimile segmentelor sunt determinate în planul de proiecţie Stereo 70 şi sunt rotunjite la 1 milimetru.
*** Distanţa dintre puncte este formată din segmente cumulate ce sunt mai mici decât valoarea 1 milimetru.

Document care conține date cu caracter personal, protejat de prevederile Regulamentului (UE) nr. 679/2016 și Legii 190/2018

DATE DESPRE IMOBILUL NR. 2967

Oficiul de Cadastru şi Publicitate Imobiliară ALBA
Biroul de Cadastru şi Publicitate Imobiliară Blaj

A. Partea I. Descrierea imobilului

TEREN Extravilan

Adresa: Jud. Alba

Nr. Crt	Nr cadastral Nr. topografic	Suprafaţa* (mp)	Observaţii / Referinţe
A1		16.753	Sector cadastral:48 Teren neimprejmuit;

B. Partea II. Proprietari şi acte

Inscrieri privitoare la dreptul de proprietate şi alte drepturi reale		Referinţe
1 / 01/07/2024		
Act Administrativ nr. 7, din 13/03/1996 emis de PARLAMENTUL ROMANIEI;		
B1	Inscrierea provizorie, drept de PROPRIETATE, dobandit prin Lege, cota actuala 1/1, cota initiala 1/1	A1
	1) **UAT VALEA LUNGĂ**, CIF:4562176	

C. Partea III. SARCINI .

Inscrieri privind dezmembramintele dreptului de proprietate, drepturi reale de garanţie şi sarcini	Referinţe
NU SUNT	

Anexa Nr. 1 La Partea I

Teren

Nr cadastral	Suprafaţa (mp)*	Observaţii / Referinţe
	16.753	

* Suprafaţa este determinată in planul de proiecţie Stereo 70.

DETALII LINIARE IMOBIL

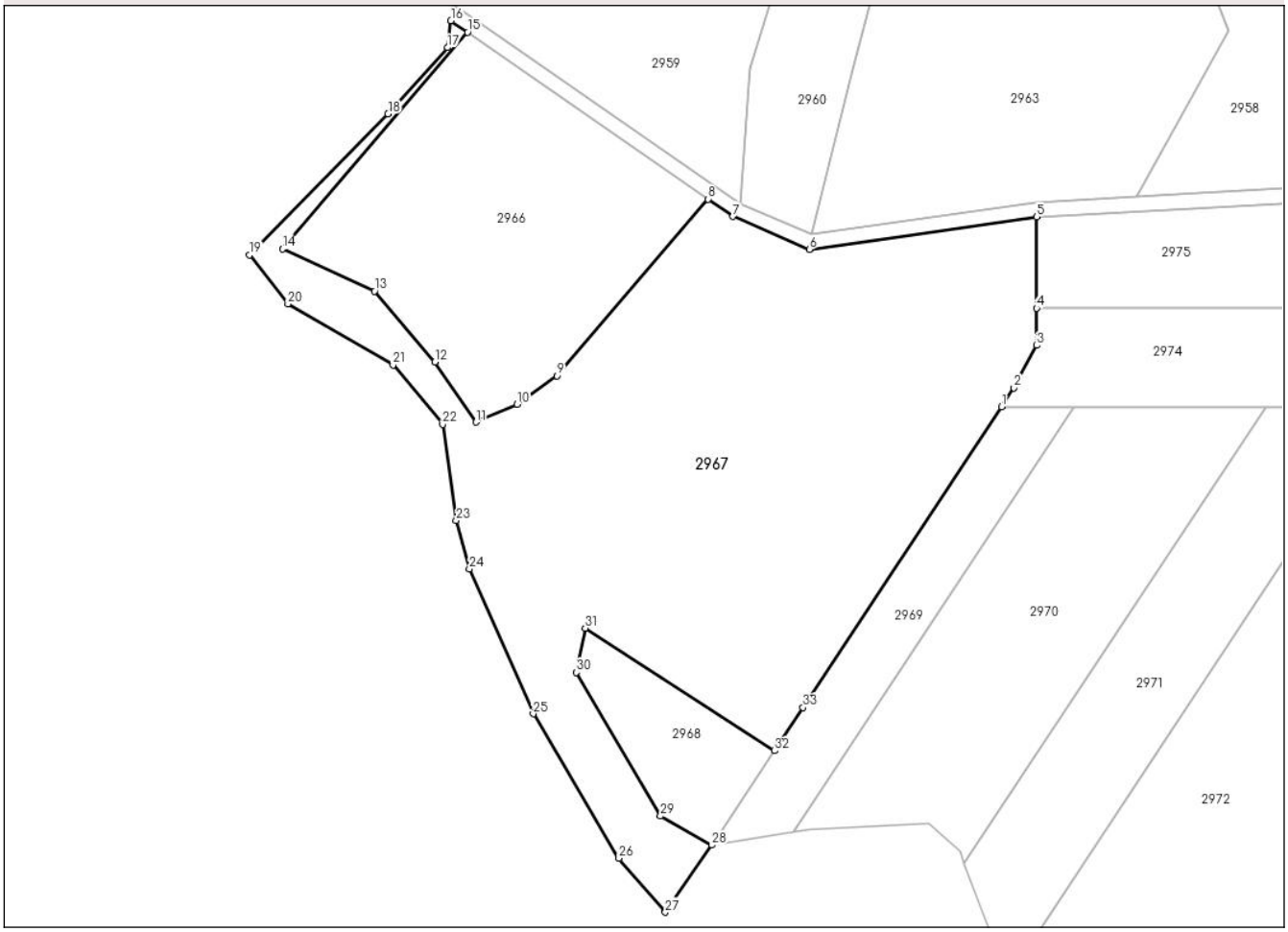

Date referitoare la teren

Crt	Categorie folosință	Intra vilan	Suprafaţa (mp)	Tarla	Parcelă	Nr. topo	Observaţii / Referinţe
1	faneata	NU	16.753	-	-	-	Proprietar neidentificat

Lungime Segmente

1) Valorile lungimilor segmentelor sunt obţinute din proiecţie în plan.

Punct început	X / Y	Punct sfârşit	X / Y	Lungime segment (** (m)
1	426.742,828 514.461,858	2	426.746,216 514.466,985	6.146
3	426.752,315 514.478,529	4	426.752,315 514.488,589	10.06
5	426.752,315 514.513,357	6	426.690,631 514.504,525	62.313
7	426.669,933 514.513,468	8	426.663,123 514.518,189	8.286
9	426.622,075 514.470,278	10	426.611,315 514.462,556	13.245

Punct început	X / Y	Punct sfârşit	X / Y	Lungime segment (** (m)
2	426.746,216 514.466,985	3	426.752,315 514.478,529	13.056
4	426.752,315 514.488,589	5	426.752,315 514.513,357	24.769
6	426.690,631 514.504,525	7	426.669,933 514.513,468	22.548
8	426.663,123 514.518,189	9	426.622,075 514.470,278	63.09
10	426.611,315 514.462,556	11	426.600,151 514.457,716	12.167

Document care conține date cu caracter personal, protejat de prevederile Regulamentului (UE) nr. 679/2016 și Legii 190/2018

Punct început	X / Y	Punct sfârşit	X / Y	Lungime segment (** (m)
11	426.600,151 514.457,716	12	426.588,987 514.474,027	19.765
13	426.572,578 514.493,204	14	426.547,602 514.504,668	27.481
15	426.597,831 514.563,452	16	426.593,306 514.566,589	5.506
17	426.592,363 514.559,284	18	426.576,242 514.541,357	24.11
19	426.538,676 514.503,094	20	426.549,08 514.489,785	16.893
21	426.577,631 514.473,241	22	426.591,063 514.457,072	21.02
23	426.594,779 514.430,996	24	426.598,337 514.417,93	13.542
25	426.615,661 514.378,566	26	426.638,933 514.339,412	45.548
27	426.651,509 514.324,78	28	426.664,141 514.342,969	22.145
29	426.650,234 514.350,856	30	426.627,415 514.389,801	45.138
31	426.629,774 514.401,818	32	426.681,192 514.368,558	61.237
33	426.688,926 514.380,275	1	426.742,828 514.461,858	97.781

Punct început	X / Y	Punct sfârşit	X / Y	Lungime segment (** (m)
12	426.588,987 514.474,027	13	426.572,578 514.493,204	25.24
14	426.547,602 514.504,668	15	426.597,831 514.563,452	77.321
16	426.593,306 514.566,589	17	426.592,363 514.559,284	7.365
18	426.576,242 514.541,357	19	426.538,676 514.503,094	53.621
20	426.549,08 514.489,785	21	426.577,631 514.473,241	32.998
22	426.591,063 514.457,072	23	426.594,779 514.430,996	26.34
24	426.598,337 514.417,93	25	426.615,661 514.378,566	43.008
26	426.638,933 514.339,412	27	426.651,509 514.324,78	19.294
28	426.664,141 514.342,969	29	426.650,234 514.350,856	15.988
30	426.627,415 514.389,801	31	426.629,774 514.401,818	12.246
32	426.681,192 514.368,558	33	426.688,926 514.380,275	14.039

** Lungimile segmentelor sunt determinate în planul de proiecţie Stereo 70 şi sunt rotunjite la 1 milimetru.
*** Distanţa dintre puncte este formată din segmente cumulate ce sunt mai mici decât valoarea 1 milimetru.

Document care conține date cu caracter personal, protejat de prevederile Regulamentului (UE) nr. 679/2016 și Legii 190/2018

DATE DESPRE IMOBILUL NR. 2968

Oficiul de Cadastru şi Publicitate Imobiliară ALBA
Biroul de Cadastru şi Publicitate Imobiliară Blaj

A. Partea I. Descrierea imobilului

TEREN Extravilan

Adresa: Jud. Alba

Nr. Crt	Nr cadastral Nr. topografic	Suprafaţa* (mp)	Observaţii / Referinţe
A1		1.400	Sector cadastral:48 Teren neimprejmuit;

B. Partea II. Proprietari şi acte

Inscrieri privitoare la dreptul de proprietate şi alte drepturi reale		Referinţe
1 / 01/07/2024		
Act Administrativ nr. 11448/899, din 10/01/2001 emis de CJPSDPAT ALBA (titlu de proprietate);		
B1	Intabulare, drept de PROPRIETATE, dobandit prin Reconstituire, cota actuala 1/1, cota initiala 1/1	A1
	1) **BOCEA GHE EMILIA** 2) **COSMA GHE ANA** 3) **BOCEA GHE NICOLAE** 4) **BOCEA GHE MARIAN** 5) **HANES GHE MARIA** 6) **BOCEA GHE GHEORGHE**	

C. Partea III. SARCINI .

Inscrieri privind dezmembramintele dreptului de proprietate, drepturi reale de garanţie şi sarcini	Referinţe
NU SUNT	

Anexa Nr. 1 La Partea I

Teren

Nr cadastral	Suprafaţa (mp)*	Observaţii / Referinţe
	1.400	

* Suprafaţa este determinată in planul de proiecţie Stereo 70.

DETALII LINIARE IMOBIL

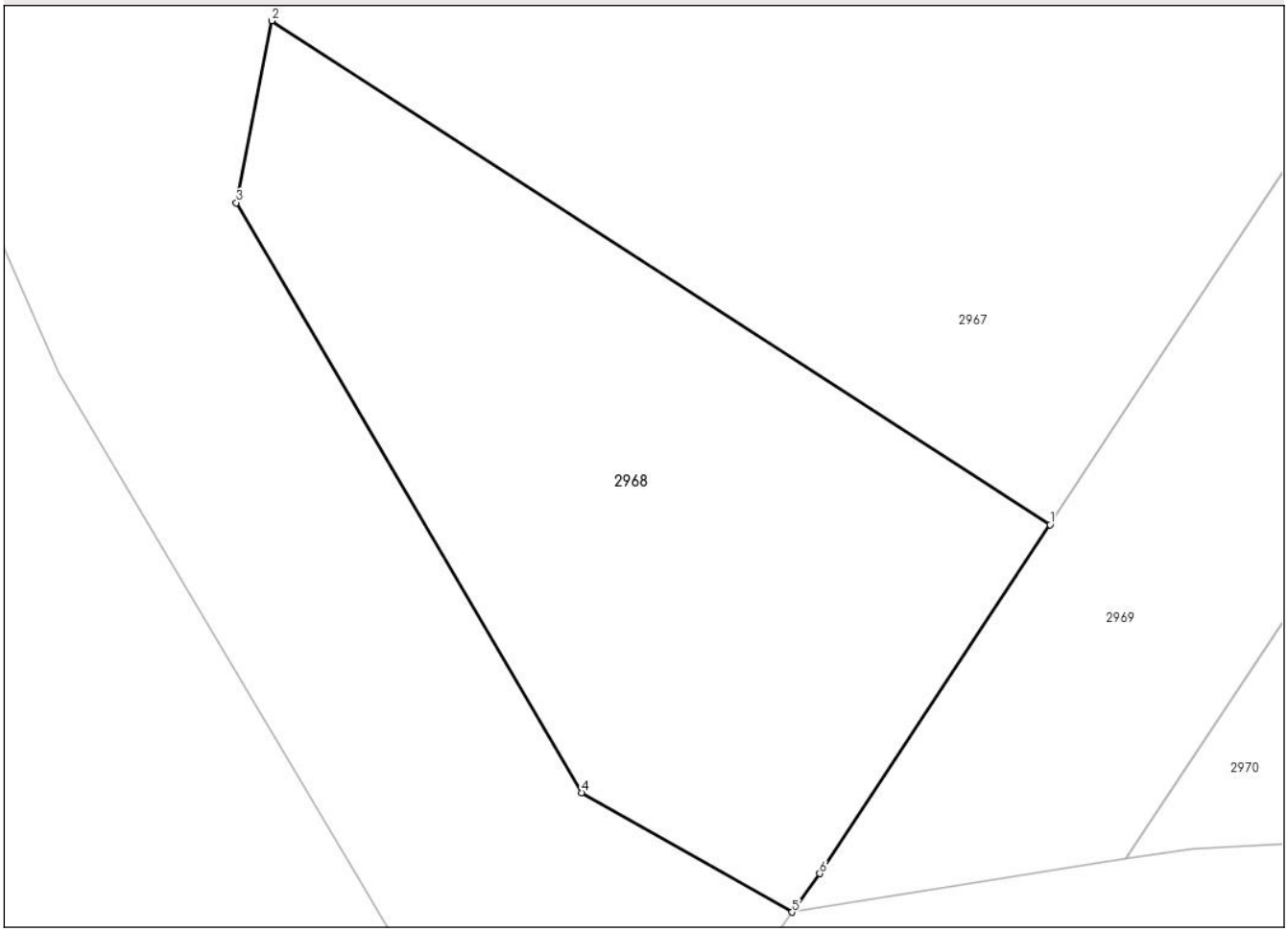

Date referitoare la teren

Crt	Categorie folosință	Intra vilan	Suprafaţa (mp)	Tarla	Parcelă	Nr. topo	Observaţii / Referinţe
1	arabil	NU	1.400	81	2220/7	-	

Lungime Segmente
1) Valorile lungimilor segmentelor sunt obţinute din proiecţie în plan.

Punct început	X / Y	Punct sfârşit	X / Y	Lungime segment (** (m)
1	426.681,192 514.368,558	2	426.629,774 514.401,818	61.237
2	426.629,774 514.401,818	3	426.627,415 514.389,801	12.246
3	426.627,415 514.389,801	4	426.650,234 514.350,856	45.138
4	426.650,234 514.350,856	5	426.664,141 514.342,969	15.988
5	426.664,141 514.342,969	6	426.665,982 514.345,516	3.142

Document care conține date cu caracter personal, protejat de prevederile Regulamentului (UE) nr. 679/2016 și Legii 190/2018

Punct început	X / Y	Punct sfârşit	X / Y	Lungime segment (** (m)
6	426.665,982 514.345,516	1	426.681,192 514.368,558	27.61

** Lungimile segmentelor sunt determinate în planul de proiecţie Stereo 70 şi sunt rotunjite la 1 milimetru.
*** Distanţa dintre puncte este formată din segmente cumulate ce sunt mai mici decât valoarea 1 milimetru.

Document care conține date cu caracter personal, protejat de prevederile Regulamentului (UE) nr. 679/2016 și Legii 190/2018

DATE DESPRE IMOBILUL NR. 2969

Oficiul de Cadastru şi Publicitate Imobiliară ALBA
Biroul de Cadastru şi Publicitate Imobiliară Blaj

A. Partea I. Descrierea imobilului

TEREN Extravilan

Adresa: Jud. Alba

Nr. Crt	Nr cadastral Nr. topografic	Suprafaţa* (mp)	Observaţii / Referinţe
A1		2.300	Sector cadastral:48 Teren neimprejmuit;

B. Partea II. Proprietari şi acte

Inscrieri privitoare la dreptul de proprietate şi alte drepturi reale		Referinţe
1 / 01/07/2024		
Act Administrativ nr. 7032/533, din 16/10/1995 emis de CJPSDPAT ALBA (titlu de proprietate);		
B1	Intabulare, drept de PROPRIETATE, dobandit prin Reconstituire, cota actuala 1/1, cota initiala 1/1	A1
	1) **COSMA S MARIA**	

C. Partea III. SARCINI .

Inscrieri privind dezmembramintele dreptului de proprietate, drepturi reale de garanţie şi sarcini	Referinţe
NU SUNT	

Anexa Nr. 1 La Partea I

Teren

Nr cadastral	Suprafaţa (mp)*	Observaţii / Referinţe
	2.300	

* Suprafaţa este determinată in planul de proiecţie Stereo 70.

DETALII LINIARE IMOBIL

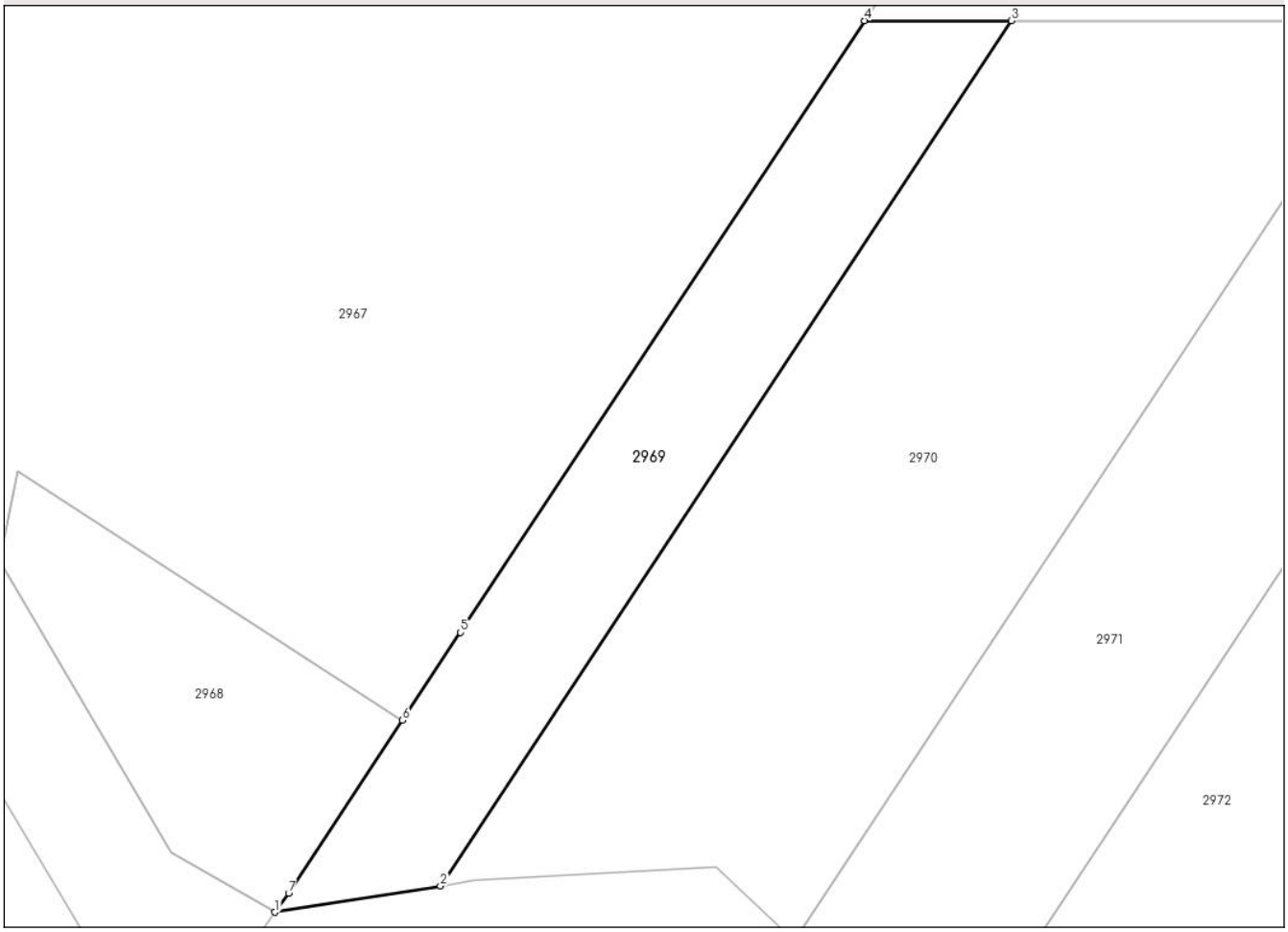

Date referitoare la teren

Crt	Categorie folosință	Intra vilan	Suprafaţa (mp)	Tarla	Parcelă	Nr. topo	Observaţii / Referinţe
1	faneata	NU	2.300	-	2210/15	-	

Lungime Segmente
1) Valorile lungimilor segmentelor sunt obţinute din proiecţie în plan.

Punct început	X / Y	Punct sfârşit	X / Y	Lungime segment (** (m)
1	426.664,141 514.342,969	2	426.686,236 514.346,478	22.372
2	426.686,236 514.346,478	3	426.762,462 514.461,848	138.278
3	426.762,462 514.461,848	4	426.742,828 514.461,858	19.634
4	426.742,828 514.461,858	5	426.688,926 514.380,275	97.781
5	426.688,926 514.380,275	6	426.681,192 514.368,558	14.039

Document care conține date cu caracter personal, protejat de prevederile Regulamentului (UE) nr. 679/2016 și Legii 190/2018

Punct început	X / Y	Punct sfârşit	X / Y	Lungime segment (** (m)
6	426.681,192 514.368,558	7	426.665,982 514.345,516	27.61
7	426.665,982 514.345,516	1	426.664,141 514.342,969	3.142

**** Lungimile segmentelor sunt determinate în planul de proiecţie Stereo 70 şi sunt rotunjite la 1 milimetru.**
***** Distanţa dintre puncte este formată din segmente cumulate ce sunt mai mici decât valoarea 1 milimetru.**

Document care conține date cu caracter personal, protejat de prevederile Regulamentului (UE) nr. 679/2016 și Legii 190/2018

DATE DESPRE IMOBILUL NR. 2970

Oficiul de Cadastru şi Publicitate Imobiliară ALBA
Biroul de Cadastru şi Publicitate Imobiliară Blaj

A. Partea I. Descrierea imobilului

TEREN Extravilan

Adresa: Jud. Alba

Nr. Crt	Nr cadastral Nr. topografic	Suprafaţa* (mp)	Observaţii / Referinţe
A1		6.000	Sector cadastral:48 Teren neimprejmuit;

B. Partea II. Proprietari şi acte

Inscrieri privitoare la dreptul de proprietate şi alte drepturi reale		Referinţe
1 / 01/07/2024		
Act Administrativ nr. 7, din 13/03/1996 emis de PARLAMENTUL ROMANIEI;		
B1	Inscrierea provizorie, drept de PROPRIETATE, dobandit prin Lege, cota actuala 1/1	A1
	1) **UAT VALEA LUNG\U+0102**, CIF:4562176	

C. Partea III. SARCINI .

Inscrieri privind dezmembramintele dreptului de proprietate, drepturi reale de garanţie şi sarcini	Referinţe
NU SUNT	

Document care conține date cu caracter personal, protejat de prevederile Regulamentului (UE) nr. 679/2016 și Legii 190/2018

Anexa Nr. 1 La Partea I

Teren

Nr cadastral	Suprafaţa (mp)*	Observaţii / Referinţe
	6.000	

* Suprafaţa este determinată in planul de proiecţie Stereo 70.

DETALII LINIARE IMOBIL

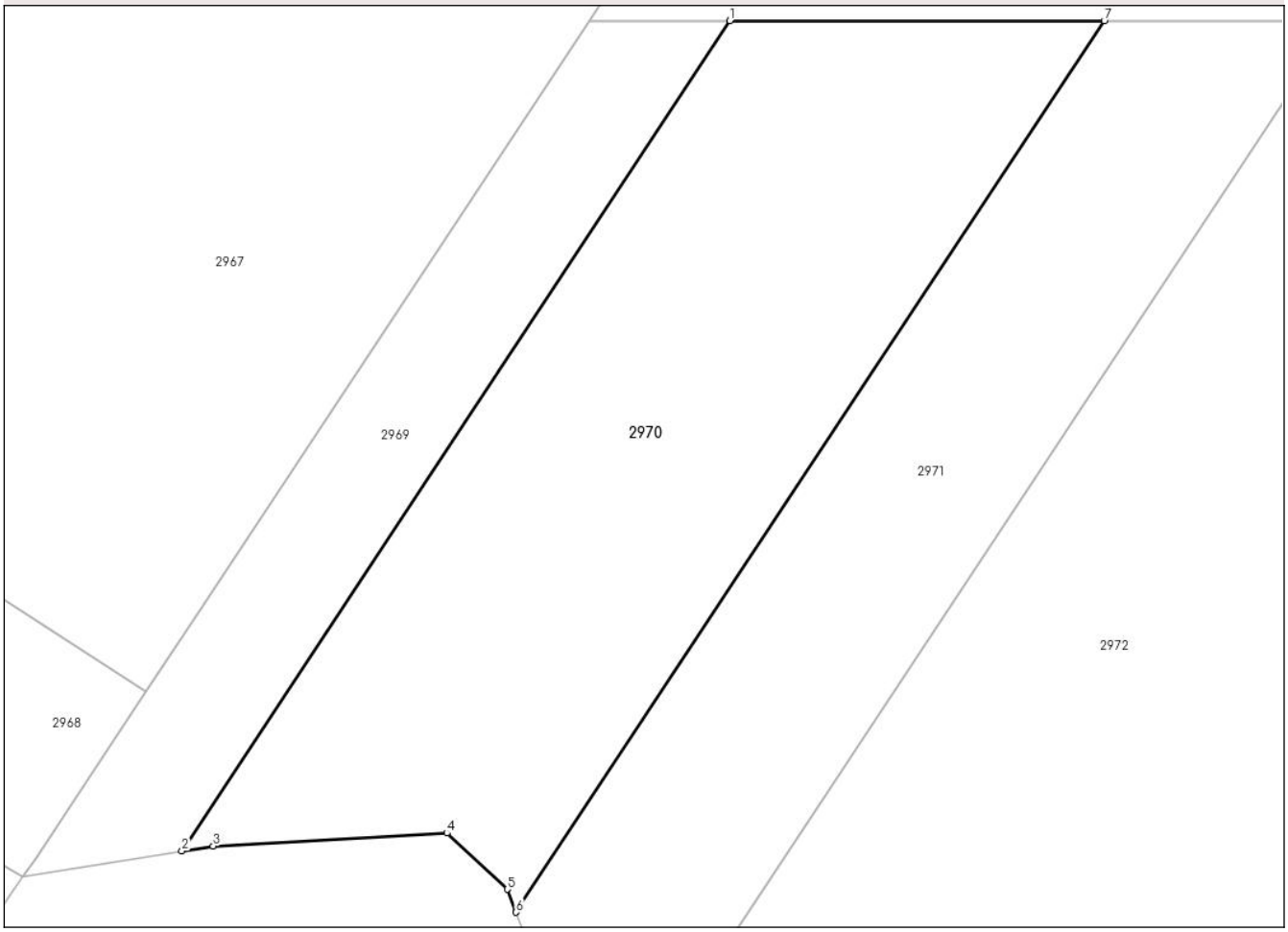

Date referitoare la teren

Crt	Categorie folosință	Intra vilan	Suprafaţa (mp)	Tarla	Parcelă	Nr. topo	Observaţii / Referinţe
1	faneata	NU	6.000	-	-	-	Proprietar neidentificat

Lungime Segmente
1) Valorile lungimilor segmentelor sunt obţinute din proiecţie în plan.

Punct început	X / Y	Punct sfârşit	X / Y	Lungime segment (** (m)
1	426.762,462 514.461,848	2	426.686,236 514.346,478	138.278
2	426.686,236 514.346,478	3	426.690,595 514.347,17	4.413
3	426.690,595 514.347,17	4	426.723,078 514.348,973	32.533
4	426.723,078 514.348,973	5	426.731,485 514.341,166	11.473
5	426.731,485 514.341,166	6	426.732,714 514.337,983	3.412

Document care conține date cu caracter personal, protejat de prevederile Regulamentului (UE) nr. 679/2016 și Legii 190/2018

Punct început	X / Y	Punct sfârşit	X / Y	Lungime segment (** (m)
6	426.732,714 514.337,983	7	426.814,537 514.461,824	148.431
7	426.814,537 514.461,824	1	426.762,462 514.461,848	52.075

** Lungimile segmentelor sunt determinate în planul de proiecţie Stereo 70 şi sunt rotunjite la 1 milimetru.
*** Distanţa dintre puncte este formată din segmente cumulate ce sunt mai mici decât valoarea 1 milimetru.

Document care conține date cu caracter personal, protejat de prevederile Regulamentului (UE) nr. 679/2016 și Legii 190/2018

DATE DESPRE IMOBILUL NR. 2971

Oficiul de Cadastru şi Publicitate Imobiliară ALBA
Biroul de Cadastru şi Publicitate Imobiliară Blaj

A. Partea I. Descrierea imobilului

TEREN Extravilan

Adresa: Jud. Alba

Nr. Crt	Nr cadastral Nr. topografic	Suprafaţa* (mp)	Observaţii / Referinţe
A1		4.500	Sector cadastral:48 Teren neimprejmuit;

B. Partea II. Proprietari şi acte

Inscrieri privitoare la dreptul de proprietate şi alte drepturi reale		Referinţe
1 / 01/07/2024		
Act Administrativ nr. 11454/1037, din 25/03/2002 emis de CJPSDPAT ALBA (titlu de proprietate);		
B1	Intabulare, drept de PROPRIETATE, dobandit prin Reconstituire, cota actuala 1/1	A1
	1) **CODREA V EUGEN**	

C. Partea III. SARCINI .

Inscrieri privind dezmembramintele dreptului de proprietate, drepturi reale de garanţie şi sarcini	Referinţe
NU SUNT	

Document care conține date cu caracter personal, protejat de prevederile Regulamentului (UE) nr. 679/2016 și Legii 190/2018

Anexa Nr. 1 La Partea I

Teren

Nr cadastral	Suprafaţa (mp)*	Observaţii / Referinţe
	4.500	

* Suprafaţa este determinată in planul de proiecţie Stereo 70.

DETALII LINIARE IMOBIL

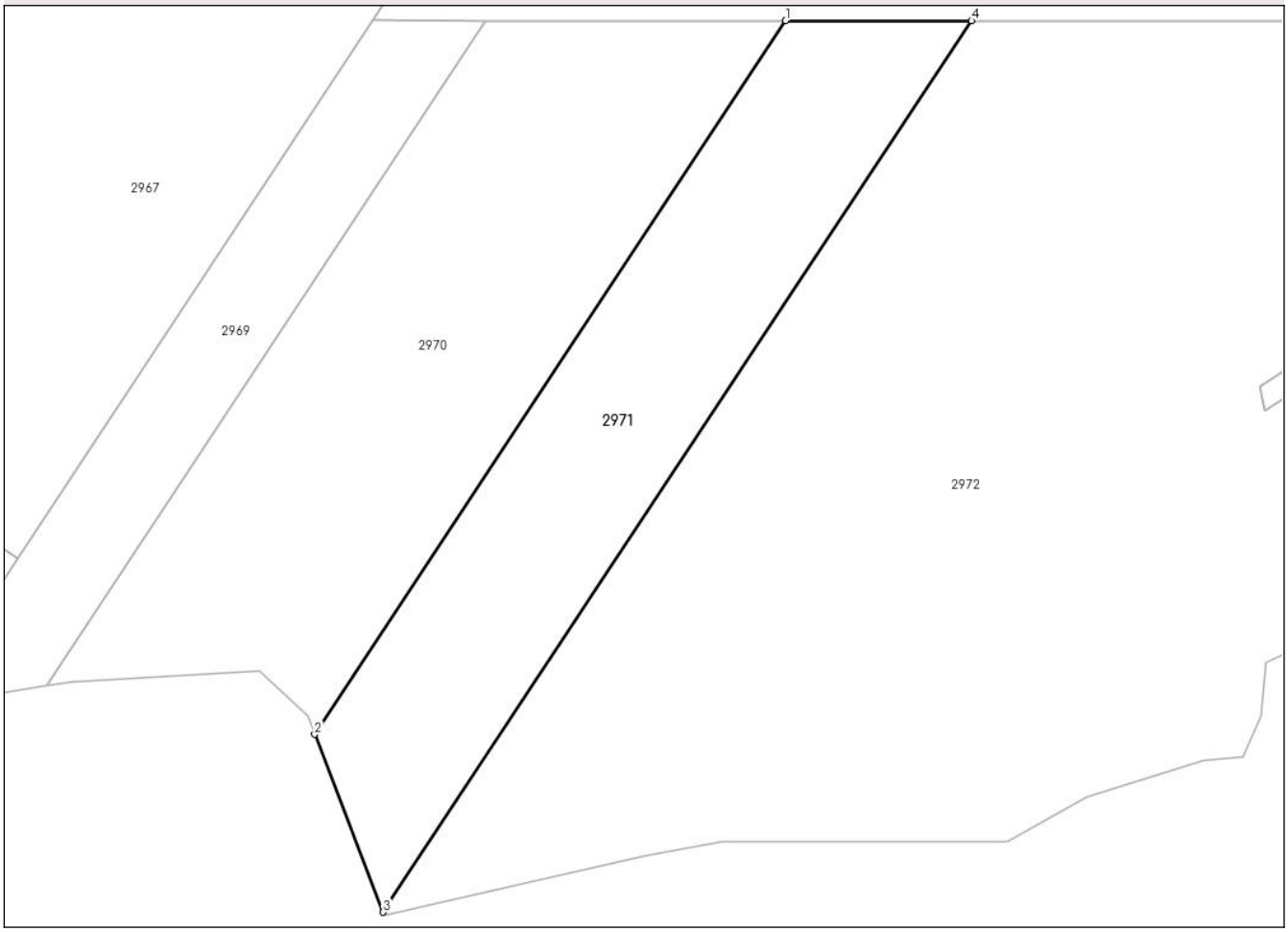

Date referitoare la teren

Crt	Categorie folosință	Intra vilan	Suprafaţa (mp)	Tarla	Parcelă	Nr. topo	Observaţii / Referinţe
1	faneata	NU	4.500	79	2182/79	-	

Lungime Segmente
1) Valorile lungimilor segmentelor sunt obţinute din proiecţie în plan.

Punct început	X / Y	Punct sfârşit	X / Y	Lungime segment (** (m)
1	426.814,537 514.461,824	2	426.732,714 514.337,983	148.431
2	426.732,714 514.337,983	3	426.744,632 514.307,116	33.088
3	426.744,632 514.307,116	4	426.846,839 514.461,81	185.409
4	426.846,839 514.461,81	1	426.814,537 514.461,824	32.302

**** Lungimile segmentelor sunt determinate în planul de proiecţie Stereo 70 şi sunt rotunjite la 1 milimetru.**

Document care conține date cu caracter personal, protejat de prevederile Regulamentului (UE) nr. 679/2016 și Legii 190/2018

***** Distanţa dintre puncte este formată din segmente cumulate ce sunt mai mici decât valoarea 1 milimetru.**

DATE DESPRE IMOBILUL NR. 2972

Oficiul de Cadastru şi Publicitate Imobiliară ALBA
Biroul de Cadastru şi Publicitate Imobiliară Blaj

A. Partea I. Descrierea imobilului

TEREN Extravilan

Adresa: Jud. Alba

Nr. Crt	Nr cadastral Nr. topografic	Suprafaţa* (mp)	Observaţii / Referinţe
A1		16.157	Sector cadastral:48 Teren neimprejmuit;

B. Partea II. Proprietari şi acte

Inscrieri privitoare la dreptul de proprietate şi alte drepturi reale		Referinţe
1 / 01/07/2024		
Act Administrativ nr. 7, din 13/03/1996 emis de PARLAMENTUL ROMANIEI;		
B1	Inscrierea provizorie, drept de PROPRIETATE, dobandit prin Lege, cota actuala 1/1	A1
	1) **UAT VALEA LUNG\U+0102**, CIF:4562176	

C. Partea III. SARCINI .

Inscrieri privind dezmembramintele dreptului de proprietate, drepturi reale de garanţie şi sarcini	Referinţe
NU SUNT	

Document care conține date cu caracter personal, protejat de prevederile Regulamentului (UE) nr. 679/2016 și Legii 190/2018

Anexa Nr. 1 La Partea I

Teren

Nr cadastral	Suprafaţa (mp)*	Observaţii / Referinţe
	16.157	

* Suprafaţa este determinată in planul de proiecţie Stereo 70.

DETALII LINIARE IMOBIL

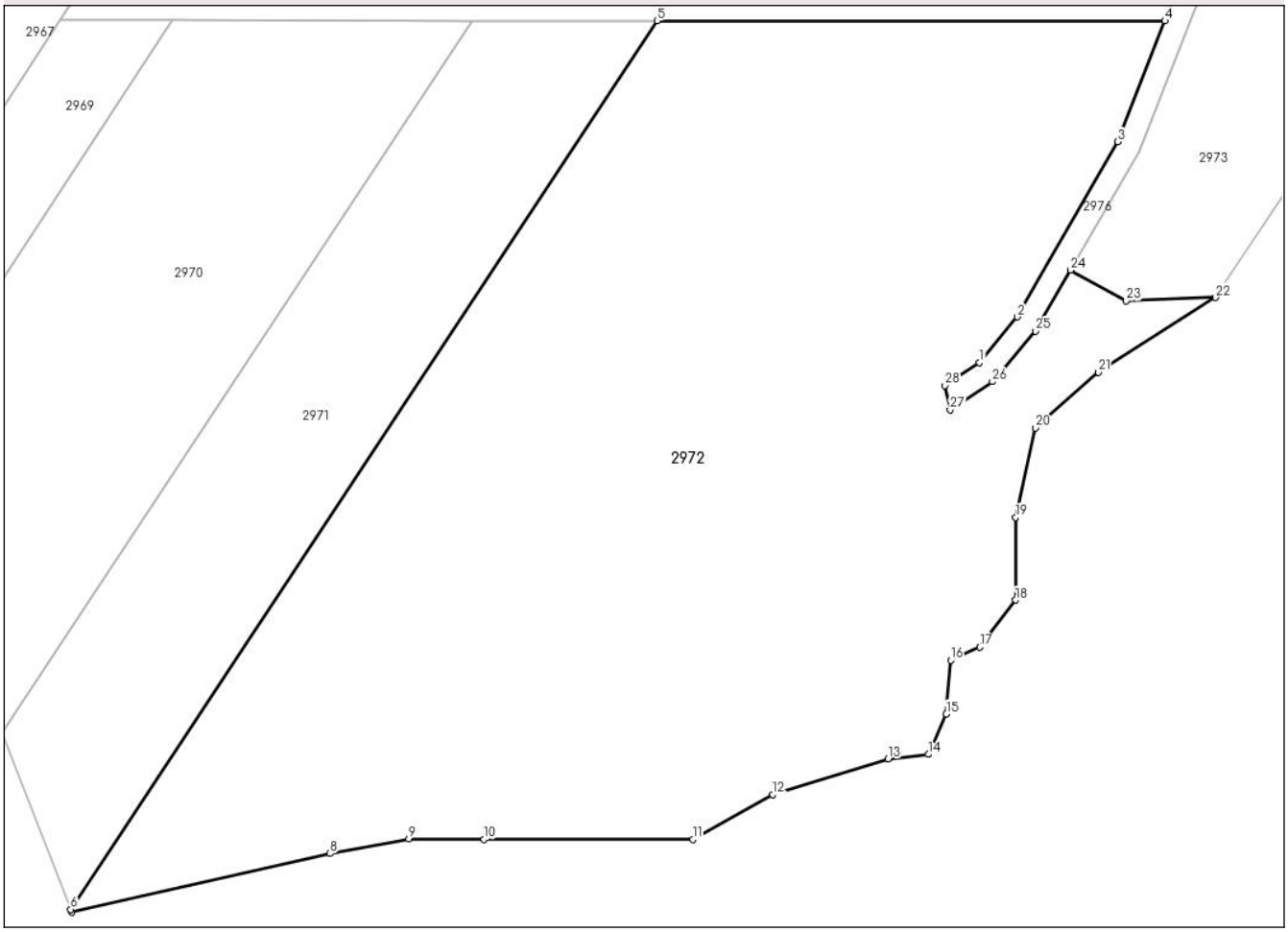

Date referitoare la teren

Crt	Categorie folosință	Intra vilan	Suprafaţa (mp)	Tarla	Parcelă	Nr. topo	Observaţii / Referinţe
1	faneata	NU	16.157	-	-	-	Proprietar neidentificat

Lungime Segmente

1) Valorile lungimilor segmentelor sunt obţinute din proiecţie în plan.

Punct început	X / Y	Punct sfârşit	X / Y	Lungime segment (** (m)
1	426.902,998 514.402,317	2	426.909,565 514.410,254	10.301
3	426.927,089 514.440,746	4	426.935,327 514.461,769	22.58
5	426.846,839 514.461,81	6	426.744,632 514.307,116	185.409
7	426.744,814 514.306,643	8	426.789,833 514.316,849	46.161
9	426.803,532 514.319,396	10	426.816,642 514.319,3	13.111

Punct început	X / Y	Punct sfârşit	X / Y	Lungime segment (** (m)
2	426.909,565 514.410,254	3	426.927,089 514.440,746	35.169
4	426.935,327 514.461,769	5	426.846,839 514.461,81	88.488
6	426.744,632 514.307,116	7	426.744,814 514.306,643	0.507
8	426.789,833 514.316,849	9	426.803,532 514.319,396	13.933
10	426.816,642 514.319,3	11	426.853,035 514.319,288	36.393

Document care conține date cu caracter personal, protejat de prevederile Regulamentului (UE) nr. 679/2016 și Legii 190/2018

Punct început	X / Y	Punct sfârşit	X / Y	Lungime segment (** (m)
11	426.853,035 514.319,288	12	426.866,993 514.327,083	15.987
13	426.887,076 514.333,343	14	426.894,089 514.334,122	7.056
15	426.897,206 514.341,127	16	426.897,986 514.350,462	9.368
17	426.903,044 514.352,794	18	426.909,278 514.360,964	10.277
19	426.909,278 514.375,36	20	426.912,778 514.390,922	15.95
21	426.923,687 514.400,65	22	426.944,109 514.413,637	24.202
23	426.928,559 514.413,024	24	426.918,856 514.418,392	11.089
25	426.912,769 514.407,8	26	426.905,221 514.398,992	11.599
27	426.897,86 514.394,069	28	426.896,984 514.398,295	4.316

Punct început	X / Y	Punct sfârşit	X / Y	Lungime segment (** (m)
12	426.866,993 514.327,083	13	426.887,076 514.333,343	21.036
14	426.894,089 514.334,122	15	426.897,206 514.341,127	7.667
16	426.897,986 514.350,462	17	426.903,044 514.352,794	5.57
18	426.909,278 514.360,964	19	426.909,278 514.375,36	14.396
20	426.912,778 514.390,922	21	426.923,687 514.400,65	14.617
22	426.944,109 514.413,637	23	426.928,559 514.413,024	15.562
24	426.918,856 514.418,392	25	426.912,769 514.407,8	12.216
26	426.905,221 514.398,992	27	426.897,86 514.394,069	8.856
28	426.896,984 514.398,295	1	426.902,998 514.402,317	7.235

** Lungimile segmentelor sunt determinate în planul de proiecţie Stereo 70 şi sunt rotunjite la 1 milimetru.
*** Distanţa dintre puncte este formată din segmente cumulate ce sunt mai mici decât valoarea 1 milimetru.

Document care conține date cu caracter personal, protejat de prevederile Regulamentului (UE) nr. 679/2016 și Legii 190/2018

DATE DESPRE IMOBILUL NR. 2973

Oficiul de Cadastru şi Publicitate Imobiliară ALBA
Biroul de Cadastru şi Publicitate Imobiliară Blaj

A. Partea I. Descrierea imobilului

TEREN Extravilan

Adresa: Jud. Alba

Nr. Crt	Nr cadastral Nr. topografic	Suprafaţa* (mp)	Observaţii / Referinţe
A1		2.900	Sector cadastral:48 Teren neimprejmuit;

B. Partea II. Proprietari şi acte

Inscrieri privitoare la dreptul de proprietate şi alte drepturi reale		Referinţe
1 / 01/07/2024		
Act Administrativ nr. 11448/963, din 04/02/2002 emis de CJPSDPAT ALBA (titlu de proprietate);		
B1	Intabulare, drept de PROPRIETATE, dobandit prin Reconstituire, cota actuala 1/1	A1
	1) **TUTELEA M MARIA**	

C. Partea III. SARCINI .

Inscrieri privind dezmembramintele dreptului de proprietate, drepturi reale de garanţie şi sarcini	Referinţe
NU SUNT	

Document care conține date cu caracter personal, protejat de prevederile Regulamentului (UE) nr. 679/2016 și Legii 190/2018

Anexa Nr. 1 La Partea I

Teren

Nr cadastral	Suprafaţa (mp)*	Observaţii / Referinţe
	2.900	

* Suprafaţa este determinată in planul de proiecţie Stereo 70.

DETALII LINIARE IMOBIL

Date referitoare la teren

Crt	Categorie folosință	Intra vilan	Suprafaţa (mp)	Tarla	Parcelă	Nr. topo	Observaţii / Referinţe
1	faneata	NU	2.900	129	3359/6	-	

Lungime Segmente
1) Valorile lungimilor segmentelor sunt obţinute din proiecţie în plan.

Punct început	X / Y	Punct sfârşit	X / Y	Lungime segment (** (m)
1	426.928,559 514.413,024	2	426.944,109 514.413,637	15.562
2	426.944,109 514.413,637	3	426.964,618 514.444,713	37.234
3	426.964,618 514.444,713	4	426.975,788 514.490,188	46.826
4	426.975,788 514.490,188	5	426.976,725 514.518,283	28.11
5	426.976,725 514.518,283	6	426.953,366 514.519,483	23.39

Document care conține date cu caracter personal, protejat de prevederile Regulamentului (UE) nr. 679/2016 și Legii 190/2018

Punct început	X / Y	Punct sfârşit	X / Y	Lungime segment (** (m)
6	426.953,366 514.519,483	7	426.953,22 514.509,865	9.62
7	426.953,22 514.509,865	8	426.945,692 514.477,255	33.467
8	426.945,692 514.477,255	9	426.930,705 514.439,01	41.077
9	426.930,705 514.439,01	10	426.918,856 514.418,392	23.78
10	426.918,856 514.418,392	1	426.928,559 514.413,024	11.089

** Lungimile segmentelor sunt determinate în planul de proiecţie Stereo 70 şi sunt rotunjite la 1 milimetru.
*** Distanţa dintre puncte este formată din segmente cumulate ce sunt mai mici decât valoarea 1 milimetru.

Document care conține date cu caracter personal, protejat de prevederile Regulamentului (UE) nr. 679/2016 și Legii 190/2018

DATE DESPRE IMOBILUL NR. 2974

Oficiul de Cadastru şi Publicitate Imobiliară ALBA
Biroul de Cadastru şi Publicitate Imobiliară Blaj

A. Partea I. Descrierea imobilului

TEREN Extravilan

Adresa: Jud. Alba

Nr. Crt	Nr cadastral Nr. topografic	Suprafaţa* (mp)	Observaţii / Referinţe
A1		5.100	Sector cadastral:48 Teren neimprejmuit;

B. Partea II. Proprietari şi acte

Inscrieri privitoare la dreptul de proprietate şi alte drepturi reale		Referinţe
1 / 01/07/2024		
Act Administrativ nr. 11530/1112, din 25/11/2002 emis de CJPSDPAT ALBA (titlu de proprietate);		
B1	Intabulare, drept de PROPRIETATE, dobandit prin Reconstituire, cota actuala 1/1	A1
	1) **ROSIAN N ANA**	

C. Partea III. SARCINI .

Inscrieri privind dezmembramintele dreptului de proprietate, drepturi reale de garanţie şi sarcini	Referinţe
NU SUNT	

Document care conține date cu caracter personal, protejat de prevederile Regulamentului (UE) nr. 679/2016 și Legii 190/2018

Anexa Nr. 1 La Partea I

Teren

Nr cadastral	Suprafaţa (mp)*	Observaţii / Referinţe
	5.100	

* Suprafaţa este determinată in planul de proiecţie Stereo 70.

DETALII LINIARE IMOBIL

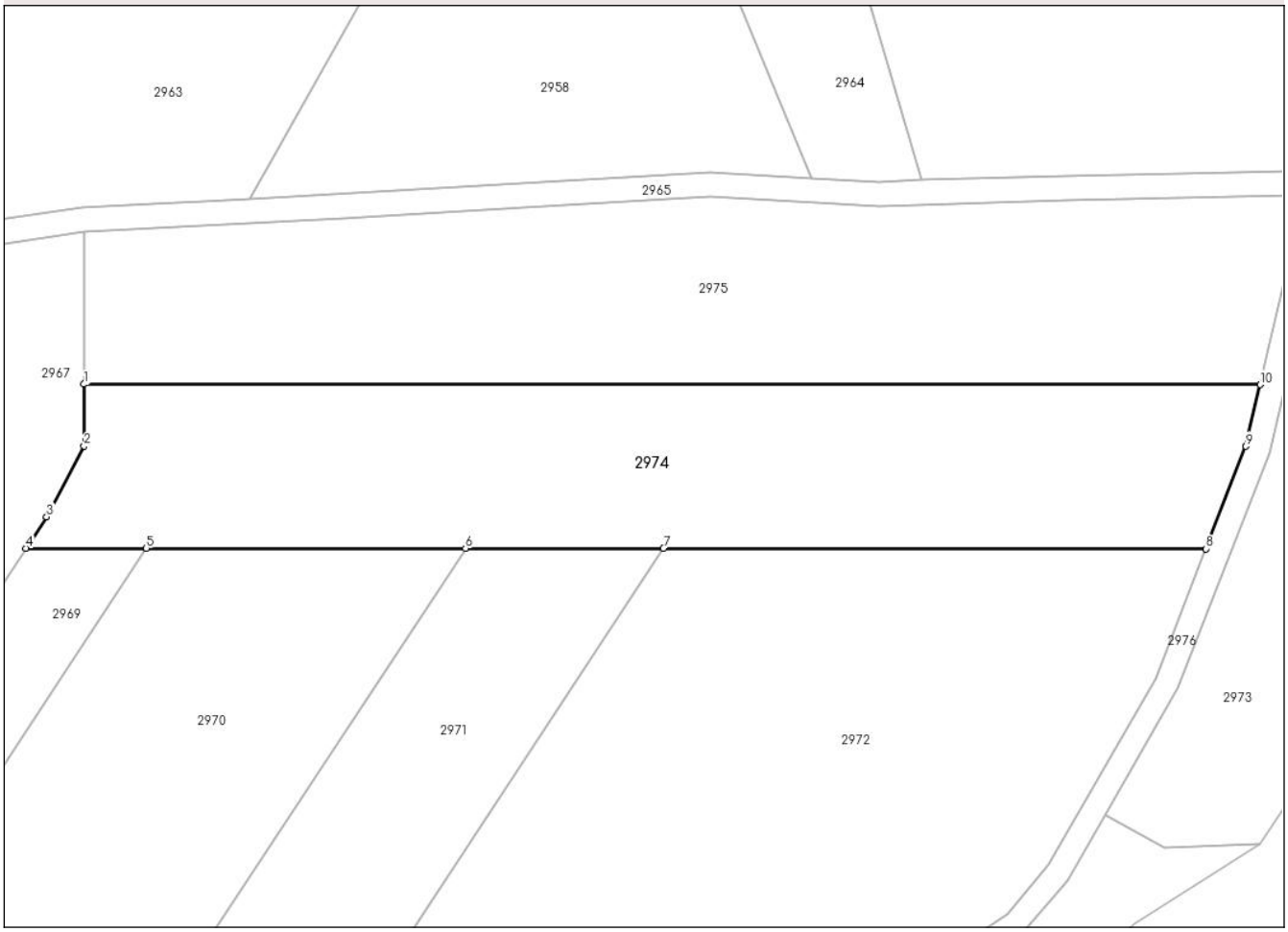

Date referitoare la teren

Crt	Categorie folosință	Intra vilan	Suprafaţa (mp)	Tarla	Parcelă	Nr. topo	Observaţii / Referinţe
1	faneata	NU	5.100	81	2210/14	-	

Lungime Segmente
1) Valorile lungimilor segmentelor sunt obţinute din proiecţie în plan.

Punct început	X / Y	Punct sfârşit	X / Y	Lungime segment (** (m)
1	426.752,315 514.488,589	2	426.752,315 514.478,529	10.06
2	426.752,315 514.478,529	3	426.746,216 514.466,985	13.056
3	426.746,216 514.466,985	4	426.742,828 514.461,858	6.146
4	426.742,828 514.461,858	5	426.762,462 514.461,848	19.634
5	426.762,462 514.461,848	6	426.814,537 514.461,824	52.075

Document care conține date cu caracter personal, protejat de prevederile Regulamentului (UE) nr. 679/2016 și Legii 190/2018

Punct început	X / Y	Punct sfârşit	X / Y	Lungime segment (** (m)
6	426.814,537 514.461,824	7	426.846,839 514.461,81	32.302
7	426.846,839 514.461,81	8	426.935,327 514.461,769	88.488
8	426.935,327 514.461,769	9	426.941,861 514.478,441	17.907
9	426.941,861 514.478,441	10	426.944,183 514.488,5	10.323
10	426.944,183 514.488,5	1	426.752,315 514.488,589	191.868

** Lungimile segmentelor sunt determinate în planul de proiecţie Stereo 70 şi sunt rotunjite la 1 milimetru.
*** Distanţa dintre puncte este formată din segmente cumulate ce sunt mai mici decât valoarea 1 milimetru.

Document care conține date cu caracter personal, protejat de prevederile Regulamentului (UE) nr. 679/2016 și Legii 190/2018

DATE DESPRE IMOBILUL NR. 2975

Oficiul de Cadastru şi Publicitate Imobiliară ALBA
Biroul de Cadastru şi Publicitate Imobiliară Blaj

A. Partea I. Descrierea imobilului

TEREN Extravilan

Adresa: Jud. Alba

Nr. Crt	Nr cadastral Nr. topografic	Suprafaţa* (mp)	Observaţii / Referinţe
A1		5.600	Sector cadastral:48 Teren neimprejmuit;

B. Partea II. Proprietari şi acte

Inscrieri privitoare la dreptul de proprietate şi alte drepturi reale		Referinţe
1 / 01/07/2024		
Act Administrativ nr. 7032/536, din 16/10/1995 emis de CJPSDPAT ALBA (titlu de proprietate);		
B1	Intabulare, drept de PROPRIETATE, dobandit prin Reconstituire, cota actuala 1/1	A1
	1) **P\U+0102CULEA SILVIA**	

C. Partea III. SARCINI .

Inscrieri privind dezmembramintele dreptului de proprietate, drepturi reale de garanţie şi sarcini	Referinţe
NU SUNT	

Document care conține date cu caracter personal, protejat de prevederile Regulamentului (UE) nr. 679/2016 și Legii 190/2018

Anexa Nr. 1 La Partea I

Teren

Nr cadastral	Suprafaţa (mp)*	Observaţii / Referinţe
	5.600	

* Suprafaţa este determinată in planul de proiecţie Stereo 70.

DETALII LINIARE IMOBIL

Date referitoare la teren

Crt	Categorie folosință	Intra vilan	Suprafaţa (mp)	Tarla	Parcelă	Nr. topo	Observaţii / Referinţe
1	faneata	NU	5.600	-	2210/1/1	-	

Lungime Segmente
1) Valorile lungimilor segmentelor sunt obţinute din proiecţie în plan.

Punct început	X / Y	Punct sfârşit	X / Y	Lungime segment (** (m)
1	426.944,183 514.488,5	2	426.949,227 514.510,35	22.425
2	426.949,227 514.510,35	3	426.949,364 514.519,385	9.036
3	426.949,364 514.519,385	4	426.912,731 514.518,48	36.645
4	426.912,731 514.518,48	5	426.882,042 514.517,499	30.704
5	426.882,042 514.517,499	6	426.854,358 514.519,125	27.732

Document care conține date cu caracter personal, protejat de prevederile Regulamentului (UE) nr. 679/2016 și Legii 190/2018

Punct început	X / Y	Punct sfârşit	X / Y	Lungime segment (** (m)
6	426.854,358 514.519,125	7	426.824,115 514.517,328	30.296
7	426.824,115 514.517,328	8	426.794,665 514.515,582	29.502
8	426.794,665 514.515,582	9	426.752,315 514.513,357	42.408
9	426.752,315 514.513,357	10	426.752,315 514.488,589	24.769
10	426.752,315 514.488,589	1	426.944,183 514.488,5	191.868

** Lungimile segmentelor sunt determinate în planul de proiecţie Stereo 70 şi sunt rotunjite la 1 milimetru.
*** Distanţa dintre puncte este formată din segmente cumulate ce sunt mai mici decât valoarea 1 milimetru.

Document care conține date cu caracter personal, protejat de prevederile Regulamentului (UE) nr. 679/2016 și Legii 190/2018

DATE DESPRE IMOBILUL NR. 2976

Oficiul de Cadastru şi Publicitate Imobiliară ALBA
Biroul de Cadastru şi Publicitate Imobiliară Blaj

A. Partea I. Descrierea imobilului

TEREN Extravilan

Adresa: Jud. Alba

Nr. Crt	Nr cadastral Nr. topografic	Suprafaţa* (mp)	Observaţii / Referinţe
A1		1.680	Sector cadastral:48 Teren neimprejmuit;

B. Partea II. Proprietari şi acte

Inscrieri privitoare la dreptul de proprietate şi alte drepturi reale		Referinţe
1 / 01/07/2024		
Act Administrativ nr. 7, din 13/03/1996 emis de PARLAMENTUL ROMANIEI;		
B1	Inscrierea provizorie, drept de PROPRIETATE, dobandit prin Lege, cota actuala 1/1	A1
	1) **UAT VALEA LUNG\U+0102**, CIF:4562176	

C. Partea III. SARCINI .

Inscrieri privind dezmembramintele dreptului de proprietate, drepturi reale de garanţie şi sarcini	Referinţe
NU SUNT	

Document care conține date cu caracter personal, protejat de prevederile Regulamentului (UE) nr. 679/2016 și Legii 190/2018

Anexa Nr. 1 La Partea I

Teren

Nr cadastral	Suprafaţa (mp)*	Observaţii / Referinţe
	1.680	

* Suprafaţa este determinată in planul de proiecţie Stereo 70.

DETALII LINIARE IMOBIL

Date referitoare la teren

Crt	Categorie folosință	Intra vilan	Suprafaţa (mp)	Tarla	Parcelă	Nr. topo	Observaţii / Referinţe
1	drum	NU	1.680	-	-	-	DRUM

Lungime Segmente

1) Valorile lungimilor segmentelor sunt obţinute din proiecţie în plan.

Punct început	X / Y	Punct sfârşit	X / Y	Lungime segment (** (m)
1	426.985,777 514.637,61	2	426.998,103 514.635,994	12.431
3	427.030,927 514.608,925	4	427.059,817 514.584,391	37.902
5	427.069,958 514.559,919	6	427.071,586 514.541,921	18.072
7	427.072,433 514.532,565	8	427.076,193 514.535,393	4.705
9	427.073,886 514.560,887	10	427.063,142 514.586,815	28.066

Punct început	X / Y	Punct sfârşit	X / Y	Lungime segment (** (m)
2	426.998,103 514.635,994	3	427.030,927 514.608,925	42.546
4	427.059,817 514.584,391	5	427.069,958 514.559,919	26.49
6	427.071,586 514.541,921	7	427.072,433 514.532,565	9.394
8	427.076,193 514.535,393	9	427.073,886 514.560,887	25.599
10	427.063,142 514.586,815	11	427.029,295 514.615,559	44.406

Document care conține date cu caracter personal, protejat de prevederile Regulamentului (UE) nr. 679/2016 și Legii 190/2018

Punct început	X / Y	Punct sfârşit	X / Y	Lungime segment (** (m)
11	427.029,295 514.615,559	12	426.999,757 514.639,812	38.219
13	426.984,264 514.641,842	14	426.974,431 514.635,669	11.61
15	426.965,907 514.622,286	16	426.956,961 514.603,563	20.75
17	426.949,891 514.554,089	18	426.949,425 514.523,388	30.705
19	426.949,364 514.519,385	20	426.949,227 514.510,35	9.036
21	426.944,183 514.488,5	22	426.941,861 514.478,441	10.323
23	426.935,327 514.461,769	24	426.927,089 514.440,746	22.58
25	426.909,565 514.410,254	26	426.902,998 514.402,317	10.301
27	426.896,984 514.398,295	28	426.897,86 514.394,069	4.316
29	426.905,221 514.398,992	30	426.912,769 514.407,8	11.599
31	426.918,856 514.418,392	32	426.930,705 514.439,01	23.78
33	426.945,692 514.477,255	34	426.953,22 514.509,865	33.467
35	426.953,366 514.519,483	36	426.953,887 514.553,774	34.295
37	426.960,834 514.602,391	38	426.969,248 514.620,001	19.517
39	426.977,513 514.632,216	1	426.985,777 514.637,61	9.869

Punct început	X / Y	Punct sfârşit	X / Y	Lungime segment (** (m)
12	426.999,757 514.639,812	13	426.984,264 514.641,842	15.625
14	426.974,431 514.635,669	15	426.965,907 514.622,286	15.867
16	426.956,961 514.603,563	17	426.949,891 514.554,089	49.977
18	426.949,425 514.523,388	19	426.949,364 514.519,385	4.003
20	426.949,227 514.510,35	21	426.944,183 514.488,5	22.425
22	426.941,861 514.478,441	23	426.935,327 514.461,769	17.907
24	426.927,089 514.440,746	25	426.909,565 514.410,254	35.169
26	426.902,998 514.402,317	27	426.896,984 514.398,295	7.235
28	426.897,86 514.394,069	29	426.905,221 514.398,992	8.856
30	426.912,769 514.407,8	31	426.918,856 514.418,392	12.216
32	426.930,705 514.439,01	33	426.945,692 514.477,255	41.077
34	426.953,22 514.509,865	35	426.953,366 514.519,483	9.62
36	426.953,887 514.553,774	37	426.960,834 514.602,391	49.11
38	426.969,248 514.620,001	39	426.977,513 514.632,216	14.749

** Lungimile segmentelor sunt determinate în planul de proiecţie Stereo 70 şi sunt rotunjite la 1 milimetru.
*** Distanţa dintre puncte este formată din segmente cumulate ce sunt mai mici decât valoarea 1 milimetru.

Document care conține date cu caracter personal, protejat de prevederile Regulamentului (UE) nr. 679/2016 și Legii 190/2018

DATE DESPRE IMOBILUL NR. 2977

Oficiul de Cadastru şi Publicitate Imobiliară ALBA
Biroul de Cadastru şi Publicitate Imobiliară Blaj

A. Partea I. Descrierea imobilului

TEREN Extravilan

Adresa: Jud. Alba

Nr. Crt	Nr cadastral Nr. topografic	Suprafaţa* (mp)	Observaţii / Referinţe
A1		2.300	Sector cadastral:48 Teren neimprejmuit;

B. Partea II. Proprietari şi acte

Inscrieri privitoare la dreptul de proprietate şi alte drepturi reale		Referinţe
1 / 01/07/2024		
Act Administrativ nr. 11448/899, din 10/01/2001 emis de CJPSDPAT ALBA (titlu de proprietate);		
B1	Intabulare, drept de PROPRIETATE, dobandit prin Reconstituire, cota actuala 1/1	A1
	1) **BOCEA GHE EMILIA** 2) **COSMA GHE ANA** 3) **BOCEA GHE NICOLAE** 4) **BOCEA GHE MARIAN** 5) **HANES GHE MARIA** 6) **BOCEA GHE GHEORGHE**	

C. Partea III. SARCINI .

Inscrieri privind dezmembramintele dreptului de proprietate, drepturi reale de garanţie şi sarcini	Referinţe
NU SUNT	

Anexa Nr. 1 La Partea I

Teren

Nr cadastral	Suprafaţa (mp)*	Observaţii / Referinţe
	2.300	

* Suprafaţa este determinată in planul de proiecţie Stereo 70.

DETALII LINIARE IMOBIL

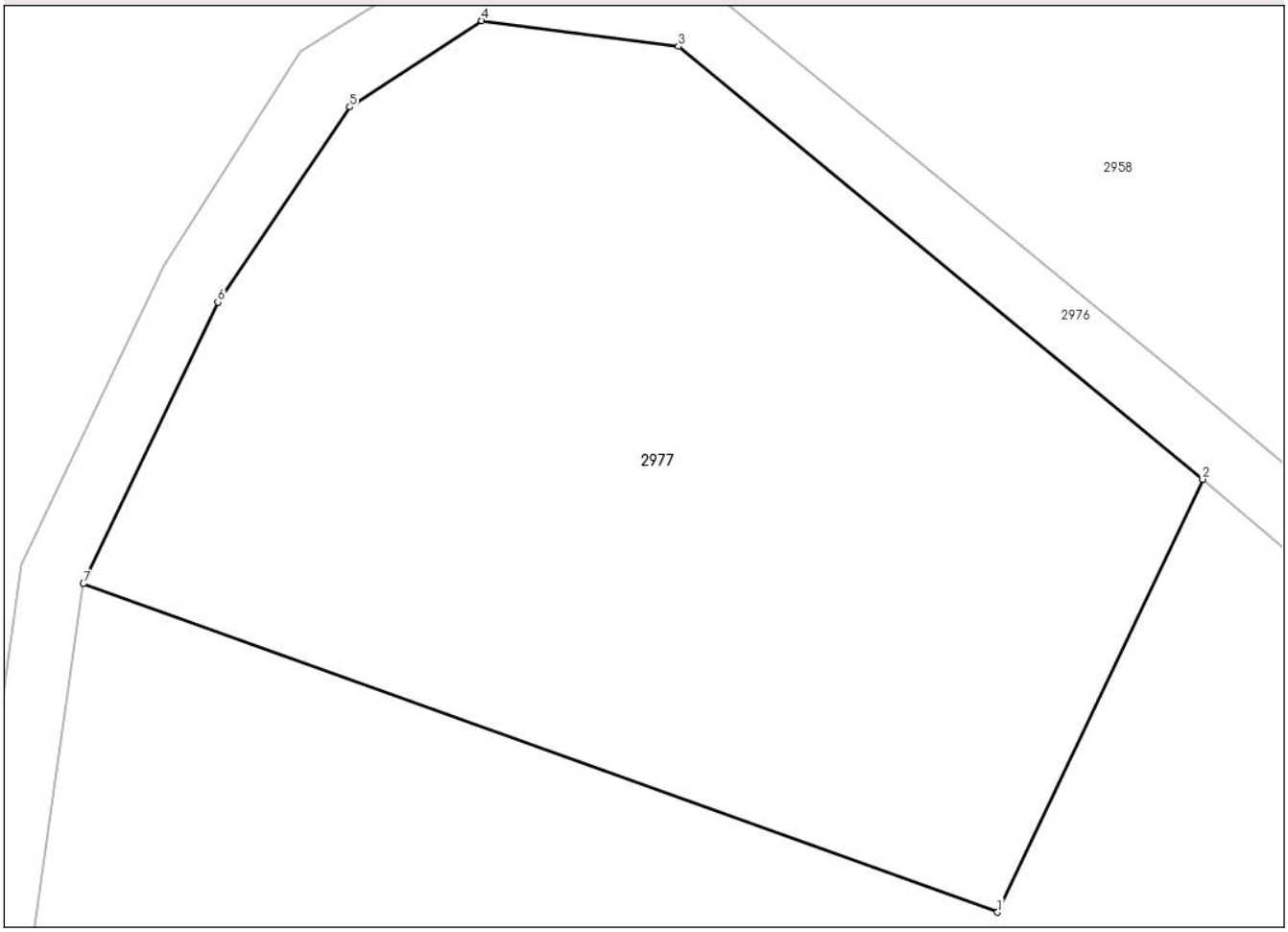

Date referitoare la teren

Crt	Categorie folosință	Intra vilan	Suprafaţa (mp)	Tarla	Parcelă	Nr. topo	Observaţii / Referinţe
1	faneata	NU	2.300	81	2220/22	-	

Lungime Segmente
1) Valorile lungimilor segmentelor sunt obţinute din proiecţie în plan.

Punct început	X / Y	Punct sfârşit	X / Y	Lungime segment (** (m)
1	427.018,085 514.581,842	2	427.030,927 514.608,925	29.973
2	427.030,927 514.608,925	3	426.998,103 514.635,994	42.546
3	426.998,103 514.635,994	4	426.985,777 514.637,61	12.431
4	426.985,777 514.637,61	5	426.977,513 514.632,216	9.869
5	426.977,513 514.632,216	6	426.969,248 514.620,001	14.749

Document care conține date cu caracter personal, protejat de prevederile Regulamentului (UE) nr. 679/2016 și Legii 190/2018

Punct început	X / Y	Punct sfârşit	X / Y	Lungime segment (** (m)
6	426.969,248 514.620,001	7	426.960,834 514.602,391	19.517
7	426.960,834 514.602,391	1	427.018,085 514.581,842	60.827

**** Lungimile segmentelor sunt determinate în planul de proiecţie Stereo 70 şi sunt rotunjite la 1 milimetru.**
***** Distanţa dintre puncte este formată din segmente cumulate ce sunt mai mici decât valoarea 1 milimetru.**

Document care conține date cu caracter personal, protejat de prevederile Regulamentului (UE) nr. 679/2016 și Legii 190/2018

DATE DESPRE IMOBILUL NR. 2978

Oficiul de Cadastru şi Publicitate Imobiliară ALBA
Biroul de Cadastru şi Publicitate Imobiliară Blaj

A. Partea I. Descrierea imobilului

TEREN Extravilan

Adresa: Jud. Alba

Nr. Crt	Nr cadastral Nr. topografic	Suprafaţa* (mp)	Observaţii / Referinţe
A1		7.977	Sector cadastral:48 Teren neimprejmuit;

B. Partea II. Proprietari şi acte

Inscrieri privitoare la dreptul de proprietate şi alte drepturi reale		Referinţe
1 / 01/07/2024		
Act Administrativ nr. 7, din 13/03/1996 emis de PARLAMENTUL ROMANIEI;		
B1	Inscrierea provizorie, drept de PROPRIETATE, dobandit prin Lege, cota actuala 1/1	A1
	1) **UAT VALEA LUNG\U+0102**, CIF:4562176	

C. Partea III. SARCINI .

Inscrieri privind dezmembramintele dreptului de proprietate, drepturi reale de garanţie şi sarcini	Referinţe
NU SUNT	

Document care conține date cu caracter personal, protejat de prevederile Regulamentului (UE) nr. 679/2016 și Legii 190/2018

Anexa Nr. 1 La Partea I

Teren

Nr cadastral	Suprafaţa (mp)*	Observaţii / Referinţe
	7.977	

* Suprafaţa este determinată in planul de proiecţie Stereo 70.

DETALII LINIARE IMOBIL

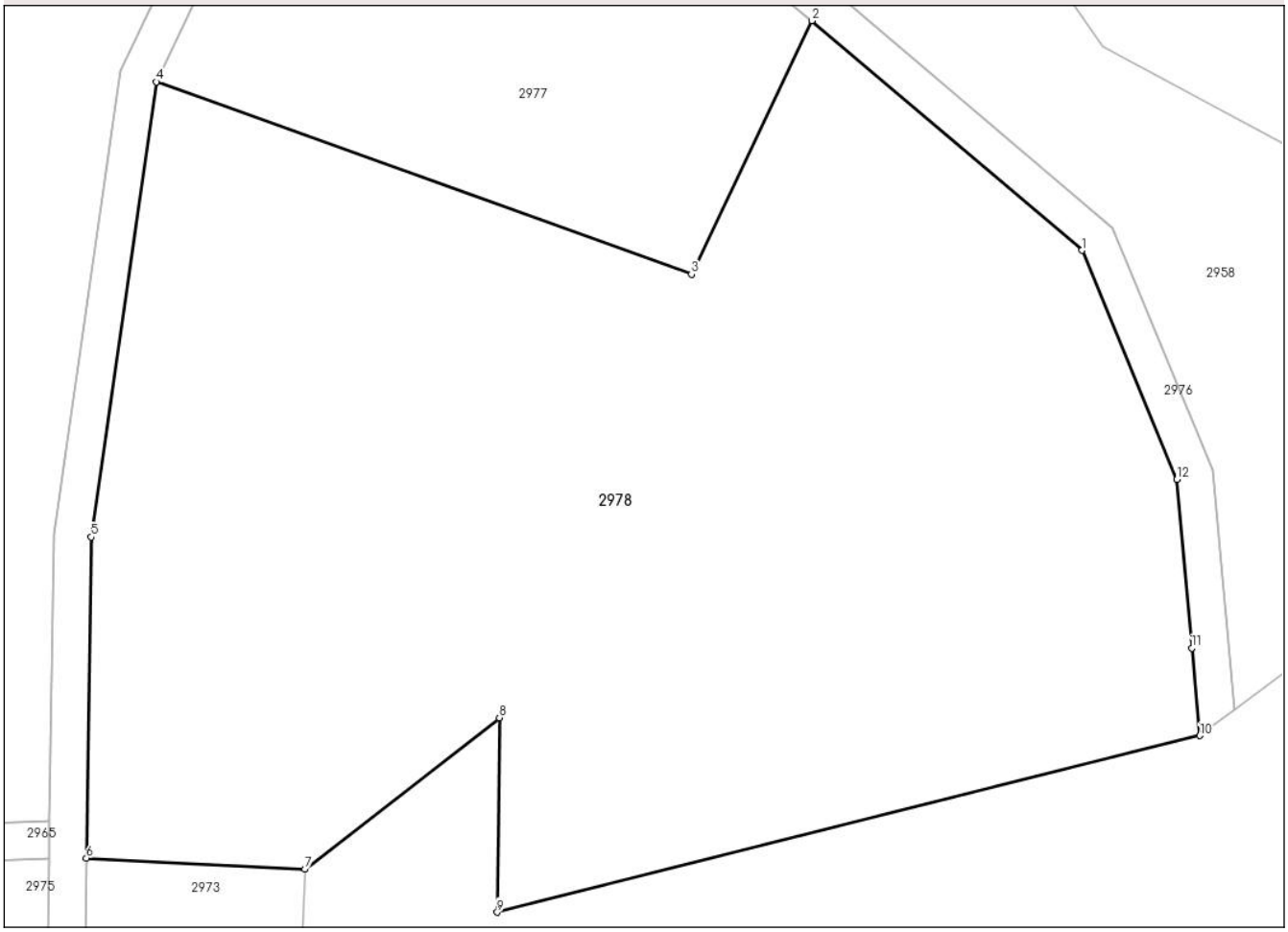

Date referitoare la teren

Crt	Categorie folosință	Intra vilan	Suprafaţa (mp)	Tarla	Parcelă	Nr. topo	Observaţii / Referinţe
1	faneata	NU	7.977	-	-	-	Proprietar neidentificat

Lungime Segmente
1) Valorile lungimilor segmentelor sunt obţinute din proiecţie în plan.

Punct început	X / Y	Punct sfârşit	X / Y	Lungime segment (** (m)
1	427.059,817 514.584,391	2	427.030,927 514.608,925	37.902
2	427.030,927 514.608,925	3	427.018,085 514.581,842	29.973
3	427.018,085 514.581,842	4	426.960,834 514.602,391	60.827
4	426.960,834 514.602,391	5	426.953,887 514.553,774	49.11
5	426.953,887 514.553,774	6	426.953,366 514.519,483	34.295

Document care conține date cu caracter personal, protejat de prevederile Regulamentului (UE) nr. 679/2016 și Legii 190/2018

Punct început	X / Y	Punct sfârşit	X / Y	Lungime segment (** (m)
6	426.953,366 514.519,483	7	426.976,725 514.518,283	23.39
7	426.976,725 514.518,283	8	426.997,541 514.534,466	26.367
8	426.997,541 514.534,466	9	426.997,312 514.513,7	20.768
9	426.997,312 514.513,7	10	427.072,433 514.532,565	77.454
10	427.072,433 514.532,565	11	427.071,586 514.541,921	9.394
11	427.071,586 514.541,921	12	427.069,958 514.559,919	18.072
12	427.069,958 514.559,919	1	427.059,817 514.584,391	26.49

** Lungimile segmentelor sunt determinate în planul de proiecţie Stereo 70 şi sunt rotunjite la 1 milimetru.
*** Distanţa dintre puncte este formată din segmente cumulate ce sunt mai mici decât valoarea 1 milimetru.

Document care conține date cu caracter personal, protejat de prevederile Regulamentului (UE) nr. 679/2016 și Legii 190/2018

DATE DESPRE IMOBILUL NR. 2979

Oficiul de Cadastru şi Publicitate Imobiliară ALBA
Biroul de Cadastru şi Publicitate Imobiliară Blaj

A. Partea I. Descrierea imobilului

TEREN Extravilan

Adresa: Jud. Alba

Nr. Crt	Nr cadastral Nr. topografic	Suprafaţa* (mp)	Observaţii / Referinţe
A1		341	Sector cadastral:48 Teren neimprejmuit;

B. Partea II. Proprietari şi acte

Inscrieri privitoare la dreptul de proprietate şi alte drepturi reale		Referinţe
1 / 01/07/2024		
Act Administrativ nr. 7, din 13/03/1996 emis de PARLAMENTUL ROMANIEI;		
B1	Inscrierea provizorie, drept de PROPRIETATE, dobandit prin Lege, cota actuala 1/1	A1
	1) **UAT VALEA LUNG\U+0102**, CIF:4562176	

C. Partea III. SARCINI .

Inscrieri privind dezmembramintele dreptului de proprietate, drepturi reale de garanţie şi sarcini	Referinţe
NU SUNT	

Document care conține date cu caracter personal, protejat de prevederile Regulamentului (UE) nr. 679/2016 și Legii 190/2018

Anexa Nr. 1 La Partea I

Teren

Nr cadastral	Suprafaţa (mp)*	Observaţii / Referinţe
	341	

* Suprafaţa este determinată in planul de proiecţie Stereo 70.

DETALII LINIARE IMOBIL

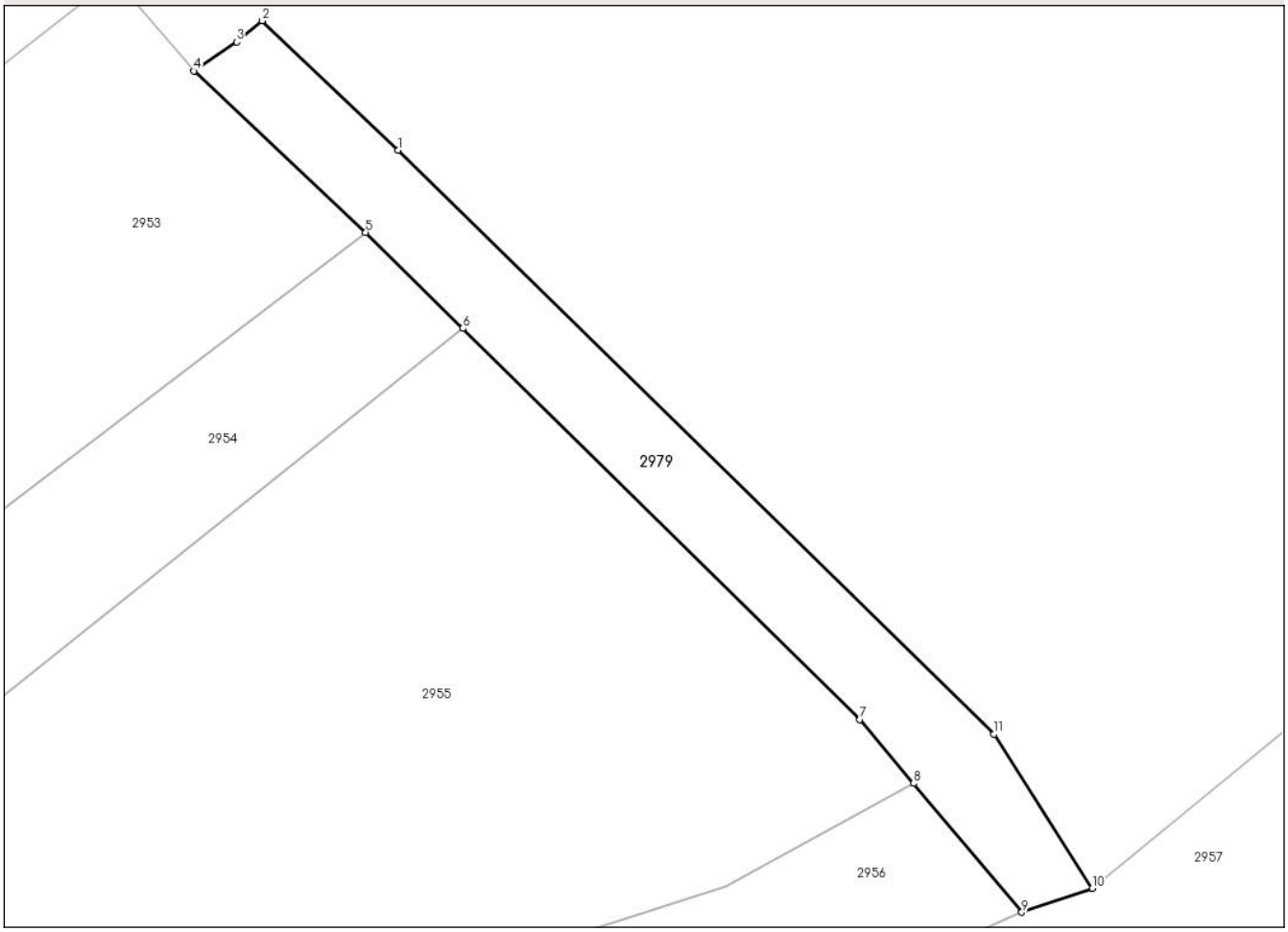

Date referitoare la teren

Crt	Categorie folosință	Intra vilan	Suprafaţa (mp)	Tarla	Parcelă	Nr. topo	Observaţii / Referinţe
1	drum	NU	341	-	-	-	DRUM

Lungime Segmente
1) Valorile lungimilor segmentelor sunt obţinute din proiecţie în plan.

Punct început	X / Y	Punct sfârşit	X / Y	Lungime segment (** (m)
1	426.928,014 514.938,905	2	426.920,048 514.946,506	11.011
2	426.920,048 514.946,506	3	426.918,527 514.945,264	1.964
3	426.918,527 514.945,264	4	426.916,021 514.943,55	3.036
4	426.916,021 514.943,55	5	426.926,111 514.934,078	13.839
5	426.926,111 514.934,078	6	426.931,837 514.928,44	8.035

Document care conține date cu caracter personal, protejat de prevederile Regulamentului (UE) nr. 679/2016 și Legii 190/2018

Punct început	X / Y	Punct sfârşit	X / Y	Lungime segment (** (m)
6	426.931,837 514.928,44	7	426.955,162 514.905,475	32.733
7	426.955,162 514.905,475	8	426.958,313 514.901,732	4.893
8	426.958,313 514.901,732	9	426.964,678 514.894,17	9.885
9	426.964,678 514.894,17	10	426.968,818 514.895,576	4.372
10	426.968,818 514.895,576	11	426.963,043 514.904,619	10.73
11	426.963,043 514.904,619	1	426.928,014 514.938,905	49.016

** Lungimile segmentelor sunt determinate în planul de proiecţie Stereo 70 şi sunt rotunjite la 1 milimetru.
*** Distanţa dintre puncte este formată din segmente cumulate ce sunt mai mici decât valoarea 1 milimetru.

Document care conține date cu caracter personal, protejat de prevederile Regulamentului (UE) nr. 679/2016 și Legii 190/2018

DATE DESPRE IMOBILUL NR. 2980

Oficiul de Cadastru şi Publicitate Imobiliară ALBA
Biroul de Cadastru şi Publicitate Imobiliară Blaj

A. Partea I. Descrierea imobilului

TEREN Extravilan

Adresa: Jud. Alba

Nr. Crt	Nr cadastral Nr. topografic	Suprafaţa* (mp)	Observaţii / Referinţe
A1		4.400	Sector cadastral:48 Teren neimprejmuit;

B. Partea II. Proprietari şi acte

Inscrieri privitoare la dreptul de proprietate şi alte drepturi reale		Referinţe
1 / 01/07/2024		
Act Administrativ nr. 14106/1389, din 20/10/2008 emis de CJPSDPAT ALBA (titlu de proprietate);		
B1	Intabulare, drept de PROPRIETATE, dobandit prin Reconstituire, cota actuala 1/1	A1
	1) **BUNEA VICTORIA**	

C. Partea III. SARCINI .

Inscrieri privind dezmembramintele dreptului de proprietate, drepturi reale de garanţie şi sarcini	Referinţe
NU SUNT	

Document care conține date cu caracter personal, protejat de prevederile Regulamentului (UE) nr. 679/2016 și Legii 190/2018

Anexa Nr. 1 La Partea I

Teren

Nr cadastral	Suprafaţa (mp)*	Observaţii / Referinţe
	4.400	

* Suprafaţa este determinată in planul de proiecţie Stereo 70.

DETALII LINIARE IMOBIL

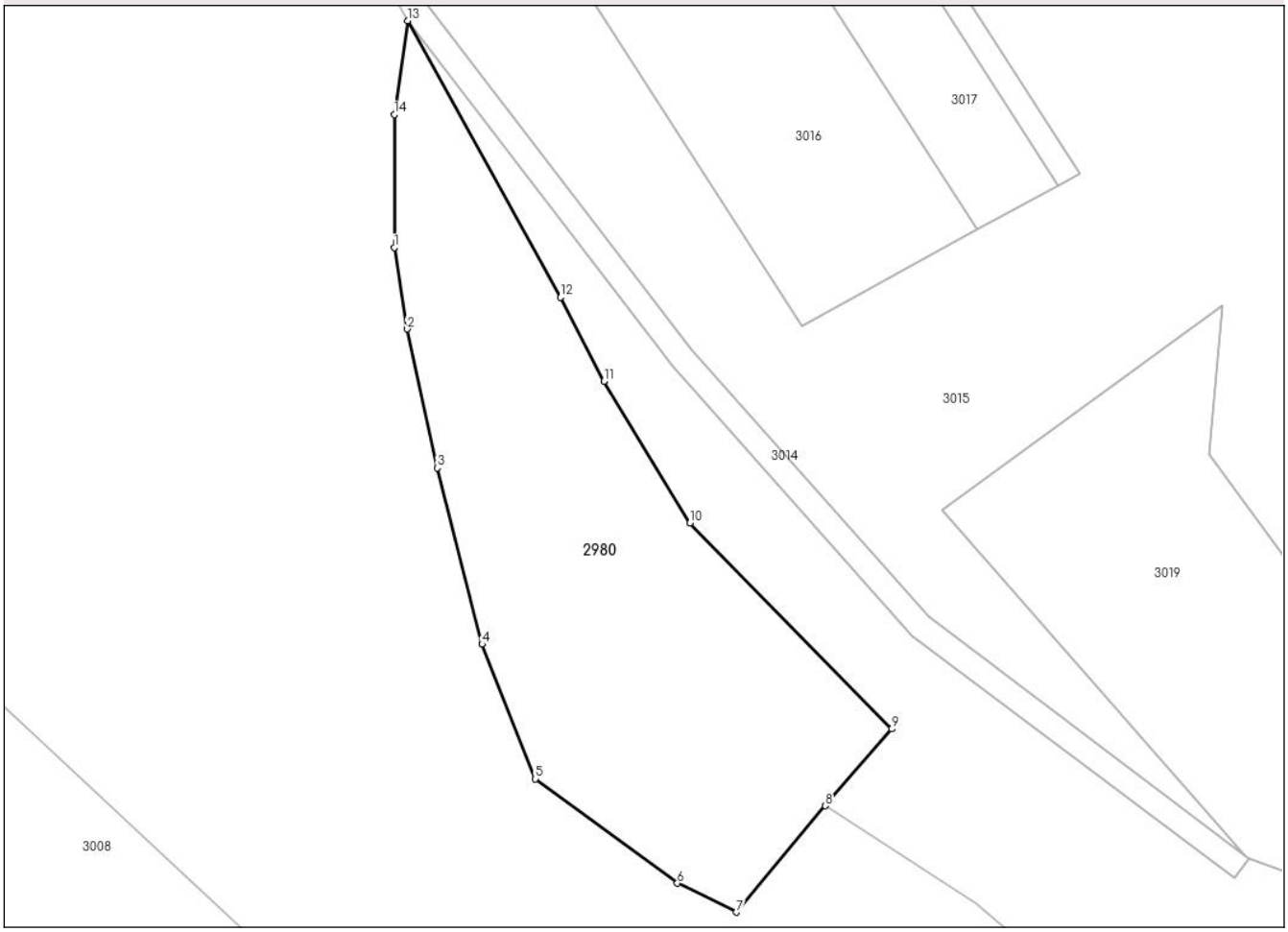

Date referitoare la teren

Crt	Categorie folosință	Intra vilan	Suprafaţa (mp)	Tarla	Parcelă	Nr. topo	Observaţii / Referinţe
1	faneata	NU	4.400	-	2342	-	

Lungime Segmente
1) Valorile lungimilor segmentelor sunt obţinute din proiecţie în plan.

Punct început	X / Y	Punct sfârşit	X / Y	Lungime segment (** (m)
1	427.614,514 514.737,36	2	427.616,57 514.724,35	13.172
2	427.616,57 514.724,35	3	427.621,392 514.702,135	22.732
3	427.621,392 514.702,135	4	427.628,598 514.673,93	29.111
4	427.628,598 514.673,93	5	427.637,092 514.652,417	23.13
5	427.637,092 514.652,417	6	427.659,851 514.635,708	28.234

Document care conține date cu caracter personal, protejat de prevederile Regulamentului (UE) nr. 679/2016 și Legii 190/2018

Punct început	X / Y	Punct sfârşit	X / Y	Lungime segment (** (m)
6	427.659,851 514.635,708	7	427.669,335 514.631,086	10.55
7	427.669,335 514.631,086	8	427.683,529 514.648,107	22.163
8	427.683,529 514.648,107	9	427.694,213 514.660,402	16.288
9	427.694,213 514.660,402	10	427.661,883 514.693,324	46.142
10	427.661,883 514.693,324	11	427.648,079 514.715,995	26.543
11	427.648,079 514.715,995	12	427.641,144 514.729,41	15.102
12	427.641,144 514.729,41	13	427.616,671 514.773,649	50.556
13	427.616,671 514.773,649	14	427.614,514 514.758,645	15.158
14	427.614,514 514.758,645	1	427.614,514 514.737,36	21.285

** Lungimile segmentelor sunt determinate în planul de proiecţie Stereo 70 şi sunt rotunjite la 1 milimetru.
*** Distanţa dintre puncte este formată din segmente cumulate ce sunt mai mici decât valoarea 1 milimetru.

Document care conține date cu caracter personal, protejat de prevederile Regulamentului (UE) nr. 679/2016 și Legii 190/2018

DATE DESPRE IMOBILUL NR. 2981

Oficiul de Cadastru şi Publicitate Imobiliară ALBA
Biroul de Cadastru şi Publicitate Imobiliară Blaj

A. Partea I. Descrierea imobilului

TEREN Extravilan

Adresa: Jud. Alba

Nr. Crt	Nr cadastral Nr. topografic	Suprafaţa* (mp)	Observaţii / Referinţe
A1		5.700	Sector cadastral:48 Teren neimprejmuit;

B. Partea II. Proprietari şi acte

Inscrieri privitoare la dreptul de proprietate şi alte drepturi reale		Referinţe
1 / 01/07/2024		
Act Administrativ nr. 7, din 13/03/1996 emis de PARLAMENTUL ROMANIEI;		
B1	Inscrierea provizorie, drept de PROPRIETATE, dobandit prin Lege, cota actuala 1/1	A1
	1) **UAT VALEA LUNG\U+0102**, CIF:4562176	

C. Partea III. SARCINI .

Inscrieri privind dezmembramintele dreptului de proprietate, drepturi reale de garanţie şi sarcini	Referinţe
NU SUNT	

Document care conține date cu caracter personal, protejat de prevederile Regulamentului (UE) nr. 679/2016 și Legii 190/2018

Anexa Nr. 1 La Partea I

Teren

Nr cadastral	Suprafaţa (mp)*	Observaţii / Referinţe
	5.700	

* Suprafaţa este determinată in planul de proiecţie Stereo 70.

DETALII LINIARE IMOBIL

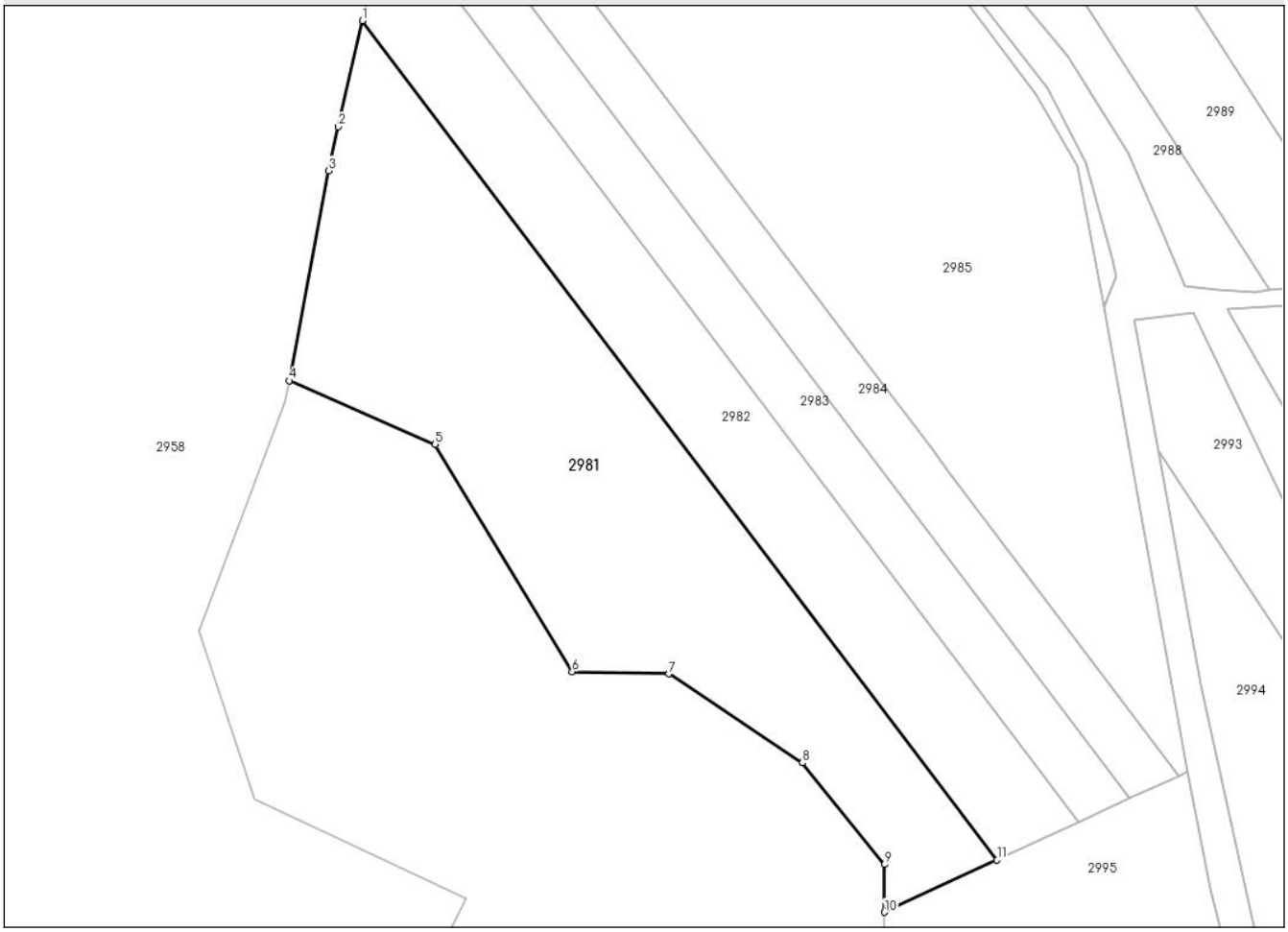

Date referitoare la teren

Crt	Categorie folosință	Intra vilan	Suprafaţa (mp)	Tarla	Parcelă	Nr. topo	Observaţii / Referinţe
1	faneata	NU	5.700	-	-	-	Proprietar neidentificat

Lungime Segmente
1) Valorile lungimilor segmentelor sunt obţinute din proiecţie în plan.

Punct început	X / Y	Punct sfârşit	X / Y	Lungime segment (** (m)
1	427.010,201 514.848,0	2	427.005,787 514.828,639	19.857
2	427.005,787 514.828,639	3	427.003,961 514.820,628	8.217
3	427.003,961 514.820,628	4	426.996,777 514.782,253	39.042
4	426.996,777 514.782,253	5	427.023,46 514.770,614	29.111
5	427.023,46 514.770,614	6	427.048,521 514.729,097	48.494

Document care conține date cu caracter personal, protejat de prevederile Regulamentului (UE) nr. 679/2016 și Legii 190/2018

Punct început	X / Y	Punct sfârşit	X / Y	Lungime segment (** (m)
6	427.048,521 514.729,097	7	427.066,211 514.728,699	17.694
7	427.066,211 514.728,699	8	427.090,581 514.712,482	29.273
8	427.090,581 514.712,482	9	427.105,614 514.693,892	23.907
9	427.105,614 514.693,892	10	427.105,634 514.685,195	8.697
10	427.105,634 514.685,195	11	427.126,193 514.694,702	22.651
11	427.126,193 514.694,702	1	427.010,201 514.848,0	192.235

** Lungimile segmentelor sunt determinate în planul de proiecţie Stereo 70 şi sunt rotunjite la 1 milimetru.
*** Distanţa dintre puncte este formată din segmente cumulate ce sunt mai mici decât valoarea 1 milimetru.

Document care conține date cu caracter personal, protejat de prevederile Regulamentului (UE) nr. 679/2016 și Legii 190/2018

DATE DESPRE IMOBILUL NR. 2982

Oficiul de Cadastru şi Publicitate Imobiliară ALBA
Biroul de Cadastru şi Publicitate Imobiliară Blaj

A. Partea I. Descrierea imobilului

TEREN Extravilan

Adresa: Jud. Alba

Nr. Crt	Nr cadastral Nr. topografic	Suprafaţa* (mp)	Observaţii / Referinţe
A1		3.200	Sector cadastral:48 Teren neimprejmuit;

B. Partea II. Proprietari şi acte

Inscrieri privitoare la dreptul de proprietate şi alte drepturi reale		Referinţe
1 / 01/07/2024		
Act Administrativ nr. 11530/1131, din 30/12/2002 emis de CJPSDPAT ALBA (titlu de proprietate);		
B1	Intabulare, drept de PROPRIETATE, dobandit prin Reconstituire, cota actuala 1/1	A1
	1) **CRACIUN M IACOB**	

C. Partea III. SARCINI .

Inscrieri privind dezmembramintele dreptului de proprietate, drepturi reale de garanţie şi sarcini	Referinţe
NU SUNT	

Document care conține date cu caracter personal, protejat de prevederile Regulamentului (UE) nr. 679/2016 și Legii 190/2018

Anexa Nr. 1 La Partea I

Teren

Nr cadastral	Suprafaţa (mp)*	Observaţii / Referinţe
	3.200	

* Suprafaţa este determinată in planul de proiecţie Stereo 70.

DETALII LINIARE IMOBIL

Date referitoare la teren

Crt	Categorie folosință	Intra vilan	Suprafaţa (mp)	Tarla	Parcelă	Nr. topo	Observaţii / Referinţe
1	faneata	NU	3.200	129	3359/25	-	

Lungime Segmente
1) Valorile lungimilor segmentelor sunt obţinute din proiecţie în plan.

Punct început	X / Y	Punct sfârşit	X / Y	Lungime segment (** (m)
1	427.141,188 514.701,636	2	427.017,882 514.864,6	204.357
2	427.017,882 514.864,6	3	427.016,344 514.859,027	5.781
3	427.016,344 514.859,027	4	427.011,18 514.852,29	8.489
4	427.011,18 514.852,29	5	427.010,201 514.848,0	4.401
5	427.010,201 514.848,0	6	427.126,193 514.694,702	192.235

Document care conține date cu caracter personal, protejat de prevederile Regulamentului (UE) nr. 679/2016 și Legii 190/2018

Punct început	X / Y	Punct sfârşit	X / Y	Lungime segment (** (m)
6	427.126,193 514.694,702	1	427.141,188 514.701,636	16.521

** Lungimile segmentelor sunt determinate în planul de proiecţie Stereo 70 şi sunt rotunjite la 1 milimetru.
*** Distanţa dintre puncte este formată din segmente cumulate ce sunt mai mici decât valoarea 1 milimetru.

DATE DESPRE IMOBILUL NR. 2983

Oficiul de Cadastru şi Publicitate Imobiliară ALBA
Biroul de Cadastru şi Publicitate Imobiliară Blaj

A. Partea I. Descrierea imobilului

TEREN Extravilan

Adresa: Jud. Alba

Nr. Crt	Nr cadastral Nr. topografic	Suprafaţa* (mp)	Observaţii / Referinţe
A1		2.100	Sector cadastral:48 Teren neimprejmuit;

B. Partea II. Proprietari şi acte

Inscrieri privitoare la dreptul de proprietate şi alte drepturi reale		Referinţe
1 / 01/07/2024		
Act Administrativ nr. 11530/1129, din 30/12/2002 emis de CJPSDPAT ALBA (titlu de proprietate);		
B1	Intabulare, drept de PROPRIETATE, dobandit prin Reconstituire, cota actuala 1/1	A1
	1) **BUDIU V ELENA** 2) **BUDIU V VASILE**	

C. Partea III. SARCINI .

Inscrieri privind dezmembramintele dreptului de proprietate, drepturi reale de garanţie şi sarcini	Referinţe
NU SUNT	

Document care conține date cu caracter personal, protejat de prevederile Regulamentului (UE) nr. 679/2016 și Legii 190/2018

Anexa Nr. 1 La Partea I

Teren

Nr cadastral	Suprafaţa (mp)*	Observaţii / Referinţe
	2.100	

* Suprafaţa este determinată in planul de proiecţie Stereo 70.

DETALII LINIARE IMOBIL

Date referitoare la teren

Crt	Categorie folosință	Intra vilan	Suprafaţa (mp)	Tarla	Parcelă	Nr. topo	Observaţii / Referinţe
1	arabil	NU	2.100	80	2228/3	-	

Lungime Segmente
1) Valorile lungimilor segmentelor sunt obţinute din proiecţie în plan.

Punct început	X / Y	Punct sfârşit	X / Y	Lungime segment (** (m)
1	427.150,509 514.705,946	2	427.021,246 514.876,784	214.23
2	427.021,246 514.876,784	3	427.017,882 514.864,6	12.639
3	427.017,882 514.864,6	4	427.141,188 514.701,636	204.357
4	427.141,188 514.701,636	1	427.150,509 514.705,946	10.269

**** Lungimile segmentelor sunt determinate în planul de proiecţie Stereo 70 şi sunt rotunjite la 1 milimetru.**

Document care conține date cu caracter personal, protejat de prevederile Regulamentului (UE) nr. 679/2016 și Legii 190/2018

***** Distanţa dintre puncte este formată din segmente cumulate ce sunt mai mici decât valoarea 1 milimetru.**

DATE DESPRE IMOBILUL NR. 2984

Oficiul de Cadastru şi Publicitate Imobiliară ALBA
Biroul de Cadastru şi Publicitate Imobiliară Blaj

A. Partea I. Descrierea imobilului

TEREN Extravilan

Adresa: Jud. Alba

Nr. Crt	Nr cadastral Nr. topografic	Suprafaţa* (mp)	Observaţii / Referinţe
A1		2.100	Sector cadastral:48 Teren neimprejmuit;

B. Partea II. Proprietari şi acte

Inscrieri privitoare la dreptul de proprietate şi alte drepturi reale		Referinţe
1 / 01/07/2024		
Act Administrativ nr. 11454/1079, din 22/11/2002 emis de CJPSDPAT ALBA (titlu de proprietate);		
B1	Intabulare, drept de PROPRIETATE, dobandit prin Reconstituire, cota actuala 1/1	A1
	1) **CRACIUN M IACOB**	

C. Partea III. SARCINI .

Inscrieri privind dezmembramintele dreptului de proprietate, drepturi reale de garanţie şi sarcini	Referinţe
NU SUNT	

Document care conține date cu caracter personal, protejat de prevederile Regulamentului (UE) nr. 679/2016 și Legii 190/2018

Anexa Nr. 1 La Partea I

Teren

Nr cadastral	Suprafaţa (mp)*	Observaţii / Referinţe
	2.100	

* Suprafaţa este determinată in planul de proiecţie Stereo 70.

DETALII LINIARE IMOBIL

Date referitoare la teren

Crt	Categorie folosință	Intra vilan	Suprafaţa (mp)	Tarla	Parcelă	Nr. topo	Observaţii / Referinţe
1	arabil	NU	2.100	129	2210/8	-	

Lungime Segmente
1) Valorile lungimilor segmentelor sunt obţinute din proiecţie în plan.

Punct început	X / Y	Punct sfârşit	X / Y	Lungime segment (** (m)
1	427.159,429 514.710,07	2	427.117,346 514.765,689	69.745
2	427.117,346 514.765,689	3	427.114,523 514.769,42	4.678
3	427.114,523 514.769,42	4	427.100,219 514.788,324	23.706
4	427.100,219 514.788,324	5	427.093,446 514.797,275	11.225
5	427.093,446 514.797,275	6	427.024,969 514.887,776	113.488

Document care conține date cu caracter personal, protejat de prevederile Regulamentului (UE) nr. 679/2016 și Legii 190/2018

Punct început	X / Y	Punct sfârşit	X / Y	Lungime segment (** (m)
6	427.024,969 514.887,776	7	427.022,629 514.881,795	6.423
7	427.022,629 514.881,795	8	427.021,246 514.876,784	5.198
8	427.021,246 514.876,784	9	427.150,509 514.705,946	214.23
9	427.150,509 514.705,946	1	427.159,429 514.710,07	9.827

** Lungimile segmentelor sunt determinate în planul de proiecţie Stereo 70 şi sunt rotunjite la 1 milimetru.
*** Distanţa dintre puncte este formată din segmente cumulate ce sunt mai mici decât valoarea 1 milimetru.

Document care conține date cu caracter personal, protejat de prevederile Regulamentului (UE) nr. 679/2016 și Legii 190/2018

DATE DESPRE IMOBILUL NR. 2985

Oficiul de Cadastru şi Publicitate Imobiliară ALBA
Biroul de Cadastru şi Publicitate Imobiliară Blaj

A. Partea I. Descrierea imobilului

TEREN Extravilan

Adresa: Jud. Alba

Nr. Crt	Nr cadastral Nr. topografic	Suprafaţa* (mp)	Observaţii / Referinţe
A1		10.000	Sector cadastral:48 Teren neimprejmuit;

B. Partea II. Proprietari şi acte

Inscrieri privitoare la dreptul de proprietate şi alte drepturi reale		Referinţe
1 / 01/07/2024		
Act Administrativ nr. 7, din 13/03/1996 emis de PARLAMENTUL ROMANIEI;		
B1	Inscrierea provizorie, drept de PROPRIETATE, dobandit prin Lege, cota actuala 1/1	A1
	1) **UAT VALEA LUNG\U+0102**, CIF:4562176	

C. Partea III. SARCINI .

Inscrieri privind dezmembramintele dreptului de proprietate, drepturi reale de garanţie şi sarcini	Referinţe
NU SUNT	

Document care conține date cu caracter personal, protejat de prevederile Regulamentului (UE) nr. 679/2016 și Legii 190/2018

Anexa Nr. 1 La Partea I

Teren

Nr cadastral	Suprafaţa (mp)*	Observaţii / Referinţe
	10.000	

* Suprafaţa este determinată in planul de proiecţie Stereo 70.

DETALII LINIARE IMOBIL

Date referitoare la teren

Crt	Categorie folosință	Intra vilan	Suprafaţa (mp)	Tarla	Parcelă	Nr. topo	Observaţii / Referinţe
1	faneata	NU	10.000	-	2210/8	-	Proprietar neidentificat

Lungime Segmente

1) Valorile lungimilor segmentelor sunt obţinute din proiecţie în plan.

Punct început	X / Y	Punct sfârşit	X / Y	Lungime segment (** (m)
1	427.159,429 514.710,07	2	427.161,084 514.710,836	1.823
3	427.152,464 514.758,624	4	427.145,811 514.795,749	37.716
5	427.140,825 514.821,32	6	427.133,469 514.834,542	15.131
7	427.109,556 514.866,146	8	427.077,242 514.909,786	54.302
9	427.063,845 514.927,55	10	427.059,189 514.926,667	4.739

Punct început	X / Y	Punct sfârşit	X / Y	Lungime segment (** (m)
2	427.161,084 514.710,836	3	427.152,464 514.758,624	48.56
4	427.145,811 514.795,749	5	427.140,825 514.821,32	26.052
6	427.133,469 514.834,542	7	427.109,556 514.866,146	39.631
8	427.077,242 514.909,786	9	427.063,845 514.927,55	22.249
10	427.059,189 514.926,667	11	427.054,998 514.924,7	4.63

Document care conține date cu caracter personal, protejat de prevederile Regulamentului (UE) nr. 679/2016 și Legii 190/2018

Punct început	X / Y	Punct sfârşit	X / Y	Lungime segment (** (m)
11	427.054,998 514.924,7	12	427.046,962 514.921,961	8.49
13	427.040,309 514.918,5	14	427.035,466 514.913,25	7.142
15	427.034,848 514.912,58	16	427.031,388 514.907,276	6.333
17	427.031,348 514.904,087	18	427.024,969 514.887,776	17.514
19	427.093,446 514.797,275	20	427.100,219 514.788,324	11.225
21	427.114,523 514.769,42	22	427.117,346 514.765,689	4.678

Punct început	X / Y	Punct sfârşit	X / Y	Lungime segment (** (m)
12	427.046,962 514.921,961	13	427.040,309 514.918,5	7.5
14	427.035,466 514.913,25	15	427.034,848 514.912,58	0.911
16	427.031,388 514.907,276	17	427.031,348 514.904,087	3.189
18	427.024,969 514.887,776	19	427.093,446 514.797,275	113.488
20	427.100,219 514.788,324	21	427.114,523 514.769,42	23.706
22	427.117,346 514.765,689	1	427.159,429 514.710,07	69.745

**** Lungimile segmentelor sunt determinate în planul de proiecţie Stereo 70 şi sunt rotunjite la 1 milimetru.**
***** Distanţa dintre puncte este formată din segmente cumulate ce sunt mai mici decât valoarea 1 milimetru.**

Document care conține date cu caracter personal, protejat de prevederile Regulamentului (UE) nr. 679/2016 și Legii 190/2018

DATE DESPRE IMOBILUL NR. 2986

Oficiul de Cadastru şi Publicitate Imobiliară ALBA
Biroul de Cadastru şi Publicitate Imobiliară Blaj

A. Partea I. Descrierea imobilului

TEREN Extravilan

Adresa: Jud. Alba

Nr. Crt	Nr cadastral Nr. topografic	Suprafaţa* (mp)	Observaţii / Referinţe
A1		307	Sector cadastral:48 Teren neimprejmuit;

B. Partea II. Proprietari şi acte

Inscrieri privitoare la dreptul de proprietate şi alte drepturi reale		Referinţe
1 / 01/07/2024		
Act Administrativ nr. 7, din 13/03/1996 emis de PARLAMENTUL ROMANIEI;		
B1	Inscrierea provizorie, drept de PROPRIETATE, dobandit prin Lege, cota actuala 1/1	A1
	1) **UAT VALEA LUNG\U+0102**, CIF:4562176	

C. Partea III. SARCINI .

Inscrieri privind dezmembramintele dreptului de proprietate, drepturi reale de garanţie şi sarcini	Referinţe
NU SUNT	

Document care conține date cu caracter personal, protejat de prevederile Regulamentului (UE) nr. 679/2016 și Legii 190/2018

Anexa Nr. 1 La Partea I

Teren

Nr cadastral	Suprafaţa (mp)*	Observaţii / Referinţe
	307	

* Suprafaţa este determinată in planul de proiecţie Stereo 70.

DETALII LINIARE IMOBIL

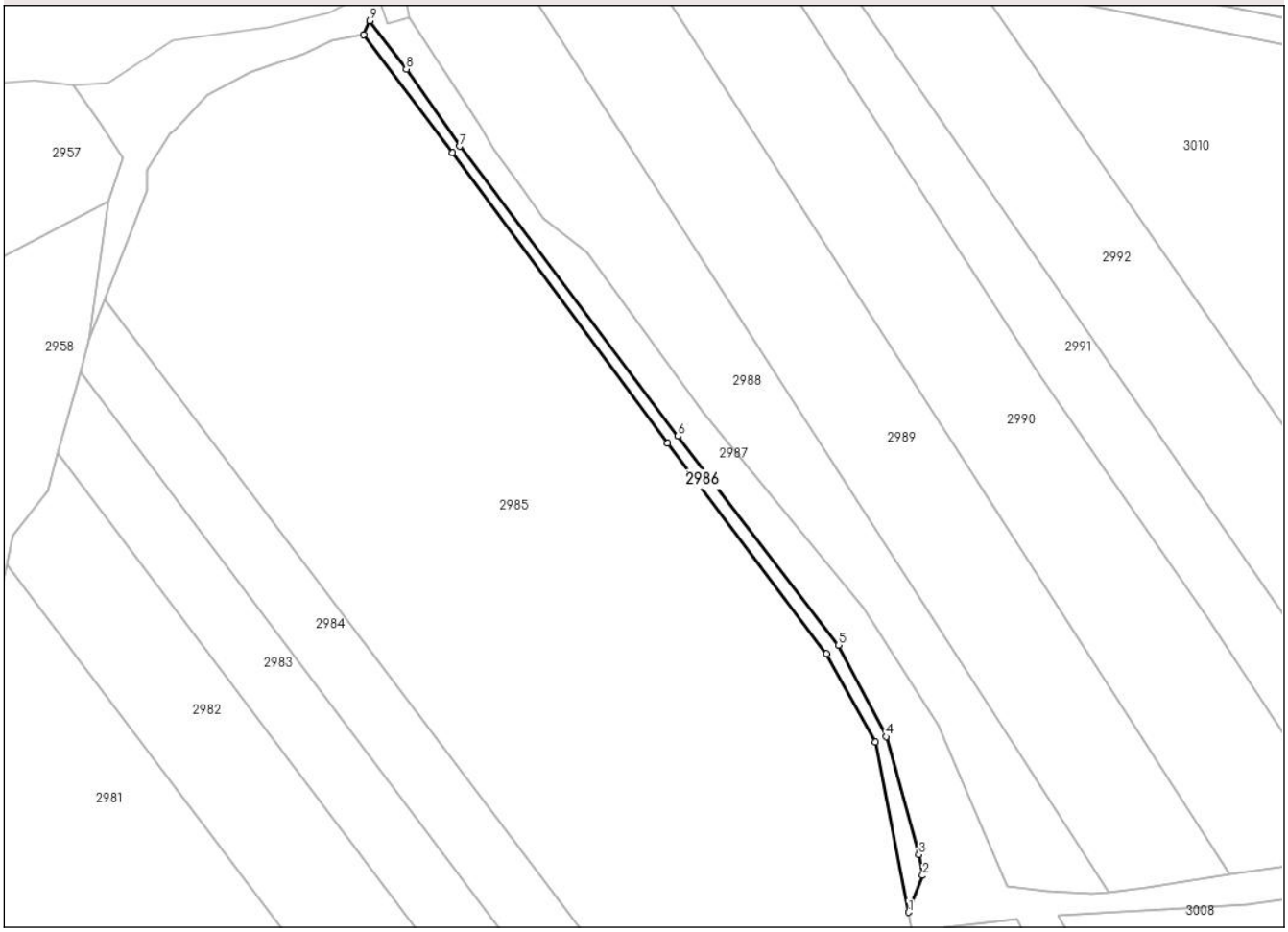

Date referitoare la teren

Crt	Categorie folosință	Intra vilan	Suprafaţa (mp)	Tarla	Parcelă	Nr. topo	Observaţii / Referinţe
1	faneata	NU	307	-	-	-	Proprietar neidentificat

Lungime Segmente
1) Valorile lungimilor segmentelor sunt obţinute din proiecţie în plan.

Punct început	X / Y	Punct sfârşit	X / Y	Lungime segment (** (m)
1	427.145,811 514.795,749	2	427.147,914 514.801,271	5.909
2	427.147,914 514.801,271	3	427.147,351 514.804,401	3.18
3	427.147,351 514.804,401	4	427.142,429 514.822,119	18.389
4	427.142,429 514.822,119	5	427.135,281 514.835,853	15.483
5	427.135,281 514.835,853	6	427.111,103 514.867,231	39.612

Document care conține date cu caracter personal, protejat de prevederile Regulamentului (UE) nr. 679/2016 și Legii 190/2018

Punct început	X / Y	Punct sfârşit	X / Y	Lungime segment (** (m)
6	427.111,103 514.867,231	7	427.078,321 514.910,775	54.505
7	427.078,321 514.910,775	8	427.070,282 514.922,353	14.096
8	427.070,282 514.922,353	9	427.064,825 514.929,618	9.085
9	427.064,825 514.929,618	10	427.063,845 514.927,55	2.288
10	427.063,845 514.927,55	11	427.077,242 514.909,786	22.249
11	427.077,242 514.909,786	12	427.109,556 514.866,146	54.302
12	427.109,556 514.866,146	13	427.133,469 514.834,542	39.631
13	427.133,469 514.834,542	14	427.140,825 514.821,32	15.131
14	427.140,825 514.821,32	1	427.145,811 514.795,749	26.052

** Lungimile segmentelor sunt determinate în planul de proiecţie Stereo 70 şi sunt rotunjite la 1 milimetru.
*** Distanţa dintre puncte este formată din segmente cumulate ce sunt mai mici decât valoarea 1 milimetru.

Document care conține date cu caracter personal, protejat de prevederile Regulamentului (UE) nr. 679/2016 și Legii 190/2018

DATE DESPRE IMOBILUL NR. 2987

Oficiul de Cadastru şi Publicitate Imobiliară ALBA
Biroul de Cadastru şi Publicitate Imobiliară Blaj

A. Partea I. Descrierea imobilului

TEREN Extravilan

Adresa: Jud. Alba

Nr. Crt	Nr cadastral Nr. topografic	Suprafaţa* (mp)	Observaţii / Referinţe
A1		13.114	Sector cadastral:48 Teren neimprejmuit;

B. Partea II. Proprietari şi acte

Inscrieri privitoare la dreptul de proprietate şi alte drepturi reale		Referinţe
1 / 01/07/2024		
Act Administrativ nr. 7, din 13/03/1996 emis de PARLAMENTUL ROMANIEI;		
B1	Inscrierea provizorie, drept de PROPRIETATE, dobandit prin Lege, cota actuala 1/1	A1
	1) **UAT VALEA LUNG\U+0102**, CIF:4562176	

C. Partea III. SARCINI .

Inscrieri privind dezmembramintele dreptului de proprietate, drepturi reale de garanţie şi sarcini	Referinţe
NU SUNT	

Document care conține date cu caracter personal, protejat de prevederile Regulamentului (UE) nr. 679/2016 și Legii 190/2018

Anexa Nr. 1 La Partea I

Teren

Nr cadastral	Suprafaţa (mp)*	Observaţii / Referinţe
	13.114	

* Suprafaţa este determinată in planul de proiecţie Stereo 70.

DETALII LINIARE IMOBIL

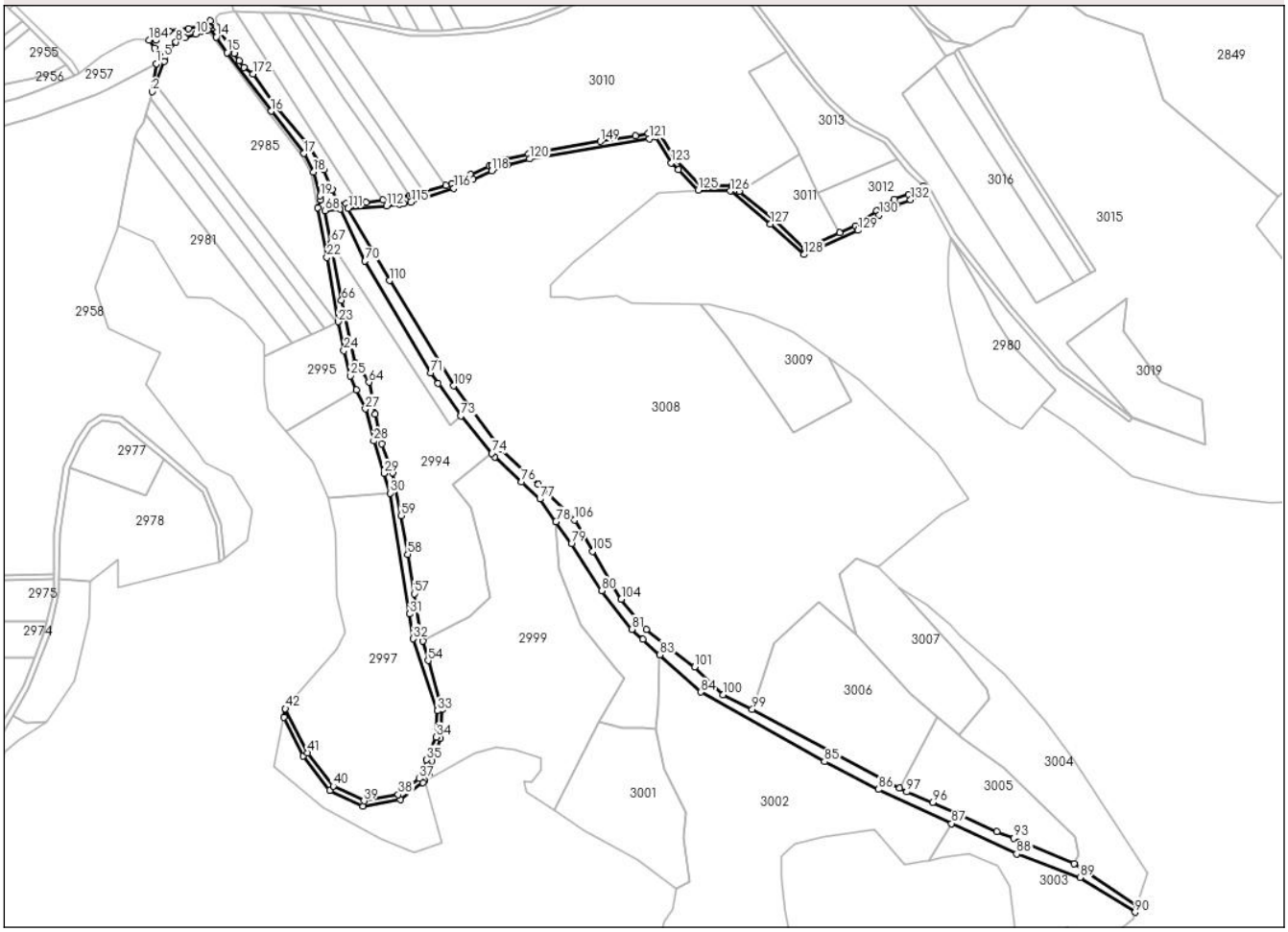

Date referitoare la teren

Crt	Categorie folosință	Intra vilan	Suprafaţa (mp)	Tarla	Parcelă	Nr. topo	Observaţii / Referinţe
1	drum	NU	13.114	-	-	-	DRUM

Lungime Segmente

1) Valorile lungimilor segmentelor sunt obţinute din proiecţie în plan.

Punct început	X / Y	Punct sfârşit	X / Y	Lungime segment
1	427.025,575 514.902,472	2	427.022,629 514.881,795	20.886
4	427.031,348 514.904,087	5	427.031,388 514.907,276	3.189
7	427.035,466 514.913,25	8	427.040,309 514.918,5	7.142
10	427.054,998 514.924,7	11	427.059,189 514.926,667	4.63
13	427.064,825 514.929,618	14	427.070,282 514.922,353	9.085
16	427.111,103 514.867,231	17	427.135,281 514.835,853	39.612

Punct început	X / Y	Punct sfârşit	X / Y	Lungime segment
2	427.022,629 514.881,795	3	427.024,969 514.887,776	6.423
5	427.031,388 514.907,276	6	427.034,848 514.912,58	6.333
8	427.040,309 514.918,5	9	427.046,962 514.921,961	7.5
11	427.059,189 514.926,667	12	427.063,845 514.927,55	4.739
14	427.070,282 514.922,353	15	427.078,321 514.910,775	14.096
17	427.135,281 514.835,853	18	427.142,429 514.822,119	15.483

Punct început	X / Y	Punct sfârşit	X / Y	Lungime segment
3	427.024,969 514.887,776	4	427.031,348 514.904,087	17.514
6	427.034,848 514.912,58	7	427.035,466 514.913,25	0.911
9	427.046,962 514.921,961	10	427.054,998 514.924,7	8.49
12	427.063,845 514.927,55	13	427.064,825 514.929,618	2.288
15	427.078,321 514.910,775	16	427.111,103 514.867,231	54.505
18	427.142,429 514.822,119	19	427.147,351 514.804,401	18.389

Document care conține date cu caracter personal, protejat de prevederile Regulamentului (UE) nr. 679/2016 și Legii 190/2018

Punct început	X / Y	Punct sfârşit	X / Y	Lungime segment
19	427.147,351 514.804,401	20	427.147,914 514.801,271	3.18
22	427.152,464 514.758,624	23	427.161,084 514.710,836	48.56
25	427.169,801 514.670,758	26	427.174,575 514.660,433	11.375
28	427.187,323 514.622,362	29	427.194,975 514.598,3	25.249
31	427.214,104 514.493,834	32	427.216,774 514.475,4	18.627
34	427.233,852 514.402,378	35	427.226,574 514.385,536	18.347
37	427.221,205 514.371,537	38	427.205,562 514.359,666	19.638
40	427.157,205 514.366,032	41	427.138,134 514.390,651	31.141
43	427.120,402 514.417,042	44	427.134,734 514.388,508	31.931
46	427.179,49 514.350,834	47	427.207,22 514.355,903	28.19
49	427.225,104 514.369,908	50	427.228,364 514.375,269	6.274
52	427.237,021 514.401,172	53	427.238,42 514.422,811	21.684
55	427.223,801 514.473,911	56	427.221,969 514.480,756	7.086
58	427.212,599 514.538,148	59	427.207,609 514.566,969	29.249
61	427.193,276 514.620,194	62	427.188,549 514.642,436	22.739
64	427.183,826 514.665,985	65	427.173,524 514.680,601	17.882
67	427.155,618 514.769,551	68	427.151,285 514.793,387	24.226
70	427.180,748 514.755,946	71	427.229,666 514.673,007	96.29
73	427.252,193 514.640,879	74	427.275,147 514.613,129	36.013
76	427.297,279 514.591,787	77	427.310,873 514.579,278	18.473
79	427.334,36 514.545,967	80	427.356,953 514.511,172	41.487
82	427.387,554 514.475,056	83	427.400,135 514.463,59	17.022
85	427.522,42 514.384,268	86	427.562,663 514.363,546	45.264
88	427.665,433 514.315,657	89	427.712,454 514.298,13	50.182
91	427.755,028 514.277,093	92	427.708,089 514.308,292	56.362
94	427.650,581 514.332,07	95	427.621,869 514.345,619	31.748
97	427.583,598 514.361,653	98	427.578,32 514.364,47	5.983
100	427.446,908 514.433,95	101	427.425,882 514.454,357	29.301
103	427.389,956 514.482,178	104	427.371,373 514.504,802	29.278
106	427.336,556 514.563,621	107	427.309,759 514.590,118	37.685
109	427.246,709 514.663,293	110	427.198,932 514.741,395	91.556
112	427.196,88 514.796,941	113	427.206,153 514.798,347	9.378
115	427.215,029 514.799,693	116	427.246,924 514.809,92	33.494

Punct început	X / Y	Punct sfârşit	X / Y	Lungime segment
20	427.147,914 514.801,271	21	427.145,811 514.795,749	5.909
23	427.161,084 514.710,836	24	427.165,204 514.689,463	21.766
26	427.174,575 514.660,433	27	427.181,171 514.646,169	15.715
29	427.194,975 514.598,3	30	427.199,379 514.583,61	15.336
32	427.216,774 514.475,4	33	427.234,657 514.422,0	56.315
35	427.226,574 514.385,536	36	427.224,617 514.376,838	8.916
38	427.205,562 514.359,666	39	427.180,054 514.355,003	25.931
41	427.138,134 514.390,651	42	427.121,639 514.423,492	36.751
44	427.134,734 514.388,508	45	427.154,619 514.362,839	32.47
47	427.207,22 514.355,903	48	427.223,905 514.368,564	20.945
50	427.228,364 514.375,269	51	427.230,535 514.384,916	9.889
53	427.238,42 514.422,811	54	427.227,738 514.459,204	37.928
56	427.221,969 514.480,756	57	427.217,556 514.508,955	28.542
59	427.207,609 514.566,969	60	427.201,17 514.598,764	32.441
62	427.188,549 514.642,436	63	427.186,666 514.651,822	9.573
65	427.173,524 514.680,601	66	427.163,388 514.726,812	47.309
68	427.151,285 514.793,387	69	427.162,163 514.794,649	10.951
71	427.229,666 514.673,007	72	427.235,148 514.665,083	9.635
74	427.275,147 514.613,129	75	427.277,495 514.610,443	3.567
77	427.310,873 514.579,278	78	427.322,786 514.562,382	20.675
80	427.356,953 514.511,172	81	427.379,303 514.482,506	36.349
83	427.400,135 514.463,59	84	427.430,608 514.435,821	41.227
86	427.562,663 514.363,546	87	427.617,048 514.338,204	60.0
89	427.712,454 514.298,13	90	427.753,529 514.272,324	48.508
92	427.708,089 514.308,292	93	427.663,117 514.327,159	48.77
95	427.621,869 514.345,619	96	427.602,847 514.353,675	20.658
98	427.578,32 514.364,47	99	427.468,83 514.422,906	124.107
101	427.425,882 514.454,357	102	427.406,014 514.469,077	24.727
104	427.371,373 514.504,802	105	427.350,137 514.540,328	41.389
107	427.309,759 514.590,118	108	427.282,378 514.616,262	37.858
110	427.198,932 514.741,395	111	427.168,348 514.795,286	61.965
113	427.206,153 514.798,347	114	427.209,527 514.798,858	3.413
116	427.246,924 514.809,92	117	427.261,02 514.816,586	15.593

Punct început	X / Y	Punct sfârşit	X / Y	Lungime segment
21	427.145,811 514.795,749	22	427.152,464 514.758,624	37.716
24	427.165,204 514.689,463	25	427.169,801 514.670,758	19.262
27	427.181,171 514.646,169	28	427.187,323 514.622,362	24.589
30	427.199,379 514.583,61	31	427.214,104 514.493,834	90.976
33	427.234,657 514.422,0	34	427.233,852 514.402,378	19.638
36	427.224,617 514.376,838	37	427.221,205 514.371,537	6.304
39	427.180,054 514.355,003	40	427.157,205 514.366,032	25.371
42	427.121,639 514.423,492	43	427.120,402 514.417,042	6.567
45	427.154,619 514.362,839	46	427.179,49 514.350,834	27.617
48	427.223,905 514.368,564	49	427.225,104 514.369,908	1.801
51	427.230,535 514.384,916	52	427.237,021 514.401,172	17.502
54	427.227,738 514.459,204	55	427.223,801 514.473,911	15.225
57	427.217,556 514.508,955	58	427.212,599 514.538,148	29.611
60	427.201,17 514.598,764	61	427.193,276 514.620,194	22.837
63	427.186,666 514.651,822	64	427.183,826 514.665,985	14.445
66	427.163,388 514.726,812	67	427.155,618 514.769,551	43.44
69	427.162,163 514.794,649	70	427.180,748 514.755,946	42.934
72	427.235,148 514.665,083	73	427.252,193 514.640,879	29.603
75	427.277,495 514.610,443	76	427.297,279 514.591,787	27.193
78	427.322,786 514.562,382	79	427.334,36 514.545,967	20.085
81	427.379,303 514.482,506	82	427.387,554 514.475,056	11.117
84	427.430,608 514.435,821	85	427.522,42 514.384,268	105.296
87	427.617,048 514.338,204	88	427.665,433 514.315,657	53.381
90	427.753,529 514.272,324	91	427.755,028 514.277,093	5.0
93	427.663,117 514.327,159	94	427.650,581 514.332,07	13.463
96	427.602,847 514.353,675	97	427.583,598 514.361,653	20.837
99	427.468,83 514.422,906	100	427.446,908 514.433,95	24.547
102	427.406,014 514.469,077	103	427.389,956 514.482,178	20.723
105	427.350,137 514.540,328	106	427.336,556 514.563,621	26.963
108	427.282,378 514.616,262	109	427.246,709 514.663,293	59.027
111	427.168,348 514.795,286	112	427.196,88 514.796,941	28.58
114	427.209,527 514.798,858	115	427.215,029 514.799,693	5.565
117	427.261,02 514.816,586	118	427.274,994 514.822,881	15.327

Document care conține date cu caracter personal, protejat de prevederile Regulamentului (UE) nr. 679/2016 și Legii 190/2018

Punct început	X / Y	Punct sfârşit	X / Y	Lungime segment
118	427.274,994 514.822,881	119	427.286,778 514.827,479	12.649
121	427.392,262 514.846,925	122	427.397,016 514.848,006	4.875
124	427.413,664 514.823,712	125	427.428,613 514.808,749	21.15
127	427.482,216 514.783,39	128	427.507,215 514.760,816	33.684
130	427.563,262 514.790,108	131	427.576,058 514.797,981	15.024
133	427.597,564 514.808,212	134	427.595,627 514.811,715	4.003
136	427.574,341 514.801,621	137	427.561,047 514.793,441	15.609
139	427.533,746 514.776,883	140	427.507,973 514.765,521	28.167
142	427.459,064 514.807,691	143	427.453,852 514.811,994	6.759
145	427.411,79 514.831,412	146	427.398,937 514.852,545	24.735
148	427.381,909 514.849,218	149	427.355,736 514.844,758	26.55
151	427.302,395 514.835,668	152	427.285,544 514.831,291	17.41
154	427.273,445 514.826,57	155	427.259,343 514.820,218	15.467
157	427.245,452 514.813,648	158	427.241,084 514.812,361	4.554
160	427.216,154 514.805,014	161	427.213,824 514.804,469	2.393
163	427.181,497 514.799,359	164	427.175,942 514.798,76	5.587
166	427.166,622 514.798,842	167	427.160,579 514.799,626	6.094
169	427.150,271 514.823,744	170	427.139,048 514.841,441	20.956
172	427.097,438 514.894,862	173	427.090,902 514.899,862	8.228
175	427.083,508 514.910,242	176	427.081,408 514.913,758	4.095
178	427.067,406 514.929,182	179	427.065,688 514.934,488	5.577
181	427.049,741 514.928,662	182	427.035,111 514.926,609	14.773
184	427.020,176 514.919,964	185	427.024,237 514.914,304	6.966

Punct început	X / Y	Punct sfârşit	X / Y	Lungime segment
119	427.286,778 514.827,479	120	427.303,235 514.831,754	17.003
122	427.397,016 514.848,006	123	427.408,604 514.828,954	22.299
125	427.428,613 514.808,749	126	427.452,421 514.807,989	23.82
128	427.507,215 514.760,816	129	427.547,387 514.778,736	43.987
131	427.576,058 514.797,981	132	427.586,583 514.801,588	11.125
134	427.595,627 514.811,715	135	427.584,882 514.805,234	12.548
137	427.561,047 514.793,441	138	427.545,37 514.782,212	19.284
140	427.507,973 514.765,521	141	427.484,831 514.786,418	31.181
143	427.453,852 514.811,994	144	427.430,622 514.811,904	23.23
146	427.398,937 514.852,545	147	427.391,482 514.850,85	7.645
149	427.355,736 514.844,758	150	427.310,744 514.837,091	45.641
152	427.285,544 514.831,291	153	427.274,873 514.827,128	11.455
155	427.259,343 514.820,218	156	427.253,085 514.817,258	6.923
158	427.241,084 514.812,361	159	427.224,826 514.807,57	16.949
161	427.213,824 514.804,469	162	427.194,143 514.801,358	19.925
164	427.175,942 514.798,76	165	427.173,324 514.798,478	2.634
167	427.160,579 514.799,626	168	427.156,622 514.808,919	10.1
170	427.139,048 514.841,441	171	427.114,949 514.870,806	37.988
173	427.090,902 514.899,862	174	427.087,419 514.904,811	6.052
176	427.081,408 514.913,758	177	427.070,776 514.930,099	19.495
179	427.065,688 514.934,488	180	427.058,804 514.930,785	7.817
182	427.035,111 514.926,609	183	427.025,436 514.920,216	11.596
185	427.024,237 514.914,304	186	427.027,756 514.909,028	6.342

Punct început	X / Y	Punct sfârşit	X / Y	Lungime segment
120	427.303,235 514.831,754	121	427.392,262 514.846,925	90.311
123	427.408,604 514.828,954	124	427.413,664 514.823,712	7.286
126	427.452,421 514.807,989	127	427.482,216 514.783,39	38.637
129	427.547,387 514.778,736	130	427.563,262 514.790,108	19.528
132	427.586,583 514.801,588	133	427.597,564 514.808,212	12.824
135	427.584,882 514.805,234	136	427.574,341 514.801,621	11.143
138	427.545,37 514.782,212	139	427.533,746 514.776,883	12.787
141	427.484,831 514.786,418	142	427.459,064 514.807,691	33.413
144	427.430,622 514.811,904	145	427.411,79 514.831,412	27.114
147	427.391,482 514.850,85	148	427.381,909 514.849,218	9.711
150	427.310,744 514.837,091	151	427.302,395 514.835,668	8.469
153	427.274,873 514.827,128	154	427.273,445 514.826,57	1.533
156	427.253,085 514.817,258	157	427.245,452 514.813,648	8.443
159	427.224,826 514.807,57	160	427.216,154 514.805,014	9.041
162	427.194,143 514.801,358	163	427.181,497 514.799,359	12.803
165	427.173,324 514.798,478	166	427.166,622 514.798,842	6.712
168	427.156,622 514.808,919	169	427.150,271 514.823,744	16.128
171	427.114,949 514.870,806	172	427.097,438 514.894,862	29.755
174	427.087,419 514.904,811	175	427.083,508 514.910,242	6.693
177	427.070,776 514.930,099	178	427.067,406 514.929,182	3.493
180	427.058,804 514.930,785	181	427.049,741 514.928,662	9.308
183	427.025,436 514.920,216	184	427.020,176 514.919,964	5.266
186	427.027,756 514.909,028	1	427.025,575 514.902,472	6.909

**** Lungimile segmentelor sunt determinate în planul de proiecţie Stereo 70 şi sunt rotunjite la 1 milimetru.**
***** Distanţa dintre puncte este formată din segmente cumulate ce sunt mai mici decât valoarea 1 milimetru.**

Document care conține date cu caracter personal, protejat de prevederile Regulamentului (UE) nr. 679/2016 și Legii 190/2018

DATE DESPRE IMOBILUL NR. 2988

Oficiul de Cadastru şi Publicitate Imobiliară ALBA
Biroul de Cadastru şi Publicitate Imobiliară Blaj

A. Partea I. Descrierea imobilului

TEREN Extravilan

Adresa: Jud. Alba

Nr. Crt	Nr cadastral Nr. topografic	Suprafaţa* (mp)	Observaţii / Referinţe
A1		2.100	Sector cadastral:48 Teren neimprejmuit;

B. Partea II. Proprietari şi acte

Inscrieri privitoare la dreptul de proprietate şi alte drepturi reale		Referinţe
1 / 01/07/2024		
Act Administrativ nr. 11454/1078, din 22/11/2002 emis de CJPSDPAT ALBA (titlu de proprietate);		
B1	Intabulare, drept de PROPRIETATE, dobandit prin Reconstituire, cota actuala 1/1	A1
	1) **HADU V VASILE**	

C. Partea III. SARCINI .

Inscrieri privind dezmembramintele dreptului de proprietate, drepturi reale de garanţie şi sarcini	Referinţe
NU SUNT	

Document care conține date cu caracter personal, protejat de prevederile Regulamentului (UE) nr. 679/2016 și Legii 190/2018

Anexa Nr. 1 La Partea I

Teren

Nr cadastral	Suprafaţa (mp)*	Observaţii / Referinţe
	2.100	

* Suprafaţa este determinată in planul de proiecţie Stereo 70.

DETALII LINIARE IMOBIL

Date referitoare la teren

Crt	Categorie folosință	Intra vilan	Suprafaţa (mp)	Tarla	Parcelă	Nr. topo	Observaţii / Referinţe
1	terenuri arabile (A) - arabil	NU	2.100	80	2191/1	-	

Lungime Segmente
1) Valorile lungimilor segmentelor sunt obţinute din proiecţie în plan.

Punct început	X / Y	Punct sfârşit	X / Y	Lungime segment (** (m)
1	427.175,942 514.798,76	2	427.084,416 514.941,076	169.207
2	427.084,416 514.941,076	3	427.083,092 514.941,103	1.324
3	427.083,092 514.941,103	4	427.072,857 514.939,735	10.326
4	427.072,857 514.939,735	5	427.069,615 514.936,788	4.381

Document care conține date cu caracter personal, protejat de prevederile Regulamentului (UE) nr. 679/2016 și Legii 190/2018

Punct început	X / Y	Punct sfârşit	X / Y	Lungime segment (** (m)
5	427.069,615 514.936,788	6	427.070,776 514.930,099	6.789
6	427.070,776 514.930,099	7	427.081,408 514.913,758	19.495
7	427.081,408 514.913,758	8	427.083,508 514.910,242	4.095
8	427.083,508 514.910,242	9	427.087,419 514.904,811	6.693
9	427.087,419 514.904,811	10	427.090,902 514.899,862	6.052
10	427.090,902 514.899,862	11	427.097,438 514.894,862	8.228
11	427.097,438 514.894,862	12	427.114,949 514.870,806	29.755
12	427.114,949 514.870,806	13	427.139,048 514.841,441	37.988
13	427.139,048 514.841,441	14	427.150,271 514.823,744	20.956
14	427.150,271 514.823,744	15	427.156,622 514.808,919	16.128
15	427.156,622 514.808,919	16	427.160,579 514.799,626	10.1
16	427.160,579 514.799,626	17	427.166,622 514.798,842	6.094
17	427.166,622 514.798,842	18	427.173,324 514.798,478	6.712
18	427.173,324 514.798,478	1	427.175,942 514.798,76	2.634

** Lungimile segmentelor sunt determinate în planul de proiecţie Stereo 70 şi sunt rotunjite la 1 milimetru.
*** Distanţa dintre puncte este formată din segmente cumulate ce sunt mai mici decât valoarea 1 milimetru.

Document care conține date cu caracter personal, protejat de prevederile Regulamentului (UE) nr. 679/2016 și Legii 190/2018

DATE DESPRE IMOBILUL NR. 2989

Oficiul de Cadastru şi Publicitate Imobiliară ALBA
Biroul de Cadastru şi Publicitate Imobiliară Blaj

A. Partea I. Descrierea imobilului

TEREN Extravilan

Adresa: Jud. Alba

Nr. Crt	Nr cadastral Nr. topografic	Suprafaţa* (mp)	Observaţii / Referinţe
A1		2.800	Sector cadastral:48 Teren neimprejmuit;

B. Partea II. Proprietari şi acte

Inscrieri privitoare la dreptul de proprietate şi alte drepturi reale		Referinţe
1 / 01/07/2024		
Act Administrativ nr. 11448/963, din 04/02/2002 emis de CJPSDPAT ALBA (titlu de proprietate);		
B1	Intabulare, drept de PROPRIETATE, dobandit prin Reconstituire, cota actuala 1/1	A1
	1) **TUTELEA M MARIA**	

C. Partea III. SARCINI .

Inscrieri privind dezmembramintele dreptului de proprietate, drepturi reale de garanţie şi sarcini	Referinţe
NU SUNT	

Document care conține date cu caracter personal, protejat de prevederile Regulamentului (UE) nr. 679/2016 și Legii 190/2018

Anexa Nr. 1 La Partea I

Teren

Nr cadastral	Suprafaţa (mp)*	Observaţii / Referinţe
	2.800	

* Suprafaţa este determinată in planul de proiecţie Stereo 70.

DETALII LINIARE IMOBIL

Date referitoare la teren

Crt	Categorie folosință	Intra vilan	Suprafaţa (mp)	Tarla	Parcelă	Nr. topo	Observaţii / Referinţe
1	arabil	NU	2.800	80	2194/22	-	

Lungime Segmente
1) Valorile lungimilor segmentelor sunt obţinute din proiecţie în plan.

Punct început	X / Y	Punct sfârşit	X / Y	Lungime segment (** (m)
1	427.194,143 514.801,358	2	427.104,544 514.940,677	165.644
2	427.104,544 514.940,677	3	427.084,416 514.941,076	20.132
3	427.084,416 514.941,076	4	427.175,942 514.798,76	169.207
4	427.175,942 514.798,76	5	427.181,497 514.799,359	5.587
5	427.181,497 514.799,359	1	427.194,143 514.801,358	12.803

Document care conține date cu caracter personal, protejat de prevederile Regulamentului (UE) nr. 679/2016 și Legii 190/2018

** Lungimile segmentelor sunt determinate în planul de proiecţie Stereo 70 şi sunt rotunjite la 1 milimetru.
*** Distanţa dintre puncte este formată din segmente cumulate ce sunt mai mici decât valoarea 1 milimetru.

Document care conține date cu caracter personal, protejat de prevederile Regulamentului (UE) nr. 679/2016 și Legii 190/2018

DATE DESPRE IMOBILUL NR. 2990

Oficiul de Cadastru şi Publicitate Imobiliară ALBA
Biroul de Cadastru şi Publicitate Imobiliară Blaj

A. Partea I. Descrierea imobilului

TEREN Extravilan

Adresa: Jud. Alba

Nr. Crt	Nr cadastral Nr. topografic	Suprafaţa* (mp)	Observaţii / Referinţe
A1		2.800	Sector cadastral:48 Teren neimprejmuit;

B. Partea II. Proprietari şi acte

Inscrieri privitoare la dreptul de proprietate şi alte drepturi reale		Referinţe
1 / 01/07/2024		
Act Administrativ nr. 7, din 13/03/1996 emis de PARLAMENTUL ROMANIEI;		
B1	Inscrierea provizorie, drept de PROPRIETATE, dobandit prin Lege, cota actuala 1/1	A1
	1) **UAT VALEA LUNG\U+0102**, CIF:4562176	

C. Partea III. SARCINI .

Inscrieri privind dezmembramintele dreptului de proprietate, drepturi reale de garanţie şi sarcini	Referinţe
NU SUNT	

Document care conține date cu caracter personal, protejat de prevederile Regulamentului (UE) nr. 679/2016 și Legii 190/2018

Anexa Nr. 1 La Partea I

Teren

Nr cadastral	Suprafaţa (mp)*	Observaţii / Referinţe
	2.800	

* Suprafaţa este determinată in planul de proiecţie Stereo 70.

DETALII LINIARE IMOBIL

Date referitoare la teren

Crt	Categorie folosință	Intra vilan	Suprafaţa (mp)	Tarla	Parcelă	Nr. topo	Observaţii / Referinţe
1	arabil	NU	2.800	-	2194/23	-	Proprietar neidentificat

Lungime Segmente
1) Valorile lungimilor segmentelor sunt obţinute din proiecţie în plan.

Punct început	X / Y	Punct sfârşit	X / Y	Lungime segment (** (m)
1	427.213,824 514.804,469	2	427.190,962 514.839,532	41.858
2	427.190,962 514.839,532	3	427.165,492 514.876,366	44.782
3	427.165,492 514.876,366	4	427.124,296 514.940,422	76.159
4	427.124,296 514.940,422	5	427.104,544 514.940,677	19.754
5	427.104,544 514.940,677	6	427.194,143 514.801,358	165.644

Document care conține date cu caracter personal, protejat de prevederile Regulamentului (UE) nr. 679/2016 și Legii 190/2018

Punct început	X / Y	Punct sfârşit	X / Y	Lungime segment (** (m)
6	427.194,143 514.801,358	1	427.213,824 514.804,469	19.925

** Lungimile segmentelor sunt determinate în planul de proiecţie Stereo 70 şi sunt rotunjite la 1 milimetru.
*** Distanţa dintre puncte este formată din segmente cumulate ce sunt mai mici decât valoarea 1 milimetru.

Document care conține date cu caracter personal, protejat de prevederile Regulamentului (UE) nr. 679/2016 și Legii 190/2018

DATE DESPRE IMOBILUL NR. 2991

Oficiul de Cadastru şi Publicitate Imobiliară ALBA
Biroul de Cadastru şi Publicitate Imobiliară Blaj

A. Partea I. Descrierea imobilului

TEREN Extravilan

Adresa: Jud. Alba

Nr. Crt	Nr cadastral Nr. topografic	Suprafaţa* (mp)	Observaţii / Referinţe
A1		1.500	Sector cadastral:48 Teren neimprejmuit;

B. Partea II. Proprietari şi acte

Inscrieri privitoare la dreptul de proprietate şi alte drepturi reale		Referinţe
1 / 01/07/2024		
Act Administrativ nr. 11530/1190, din 10/04/2003 emis de CJPSDPAT ALBA (titlu de proprietate);		
B1	Intabulare, drept de PROPRIETATE, dobandit prin Reconstituire, cota actuala 1/1	A1
	1) **BÎRLEA V MARIN** 2) **FLORESCU V MONICA** 3) **GABRA T SOFIA**	

C. Partea III. SARCINI .

Inscrieri privind dezmembramintele dreptului de proprietate, drepturi reale de garanţie şi sarcini	Referinţe
NU SUNT	

Document care conține date cu caracter personal, protejat de prevederile Regulamentului (UE) nr. 679/2016 și Legii 190/2018

Anexa Nr. 1 La Partea I

Teren

Nr cadastral	Suprafaţa (mp)*	Observaţii / Referinţe
	1.500	

* Suprafaţa este determinată in planul de proiecţie Stereo 70.

DETALII LINIARE IMOBIL

Date referitoare la teren

Crt	Categorie folosință	Intra vilan	Suprafaţa (mp)	Tarla	Parcelă	Nr. topo	Observaţii / Referinţe
1	arabil	NU	1.500	80	2194/23	-	

Lungime Segmente
1) Valorile lungimilor segmentelor sunt obţinute din proiecţie în plan.

Punct început	X / Y	Punct sfârşit	X / Y	Lungime segment (** (m)
1	427.213,824 514.804,469	2	427.216,154 514.805,014	2.393
2	427.216,154 514.805,014	3	427.224,826 514.807,57	9.041
3	427.224,826 514.807,57	4	427.133,677 514.939,387	160.263
4	427.133,677 514.939,387	5	427.124,296 514.940,422	9.437
5	427.124,296 514.940,422	6	427.165,492 514.876,366	76.159

Document care conține date cu caracter personal, protejat de prevederile Regulamentului (UE) nr. 679/2016 și Legii 190/2018

Punct început	X / Y	Punct sfârşit	X / Y	Lungime segment (** (m)
6	427.165,492 514.876,366	7	427.190,962 514.839,532	44.782
7	427.190,962 514.839,532	1	427.213,824 514.804,469	41.858

**** Lungimile segmentelor sunt determinate în planul de proiecţie Stereo 70 şi sunt rotunjite la 1 milimetru.**
***** Distanţa dintre puncte este formată din segmente cumulate ce sunt mai mici decât valoarea 1 milimetru.**

Document care conține date cu caracter personal, protejat de prevederile Regulamentului (UE) nr. 679/2016 și Legii 190/2018

DATE DESPRE IMOBILUL NR. 2992

Oficiul de Cadastru şi Publicitate Imobiliară ALBA
Biroul de Cadastru şi Publicitate Imobiliară Blaj

A. Partea I. Descrierea imobilului

TEREN Extravilan

Adresa: Jud. Alba

Nr. Crt	Nr cadastral Nr. topografic	Suprafaţa* (mp)	Observaţii / Referinţe
A1		2.500	Sector cadastral:48 Teren neimprejmuit;

B. Partea II. Proprietari şi acte

Inscrieri privitoare la dreptul de proprietate şi alte drepturi reale		Referinţe
1 / 01/07/2024		
Act Administrativ nr. 11530/1129, din 30/12/2002 emis de CJPSDPAT ALBA (titlu de proprietate);		
B1	Intabulare, drept de PROPRIETATE, dobandit prin Reconstituire, cota actuala 1/1	A1
	1) **BUDIU V ELENA** 2) **BUDIU V VASILE**	

C. Partea III. SARCINI .

Inscrieri privind dezmembramintele dreptului de proprietate, drepturi reale de garanţie şi sarcini	Referinţe
NU SUNT	

Document care conține date cu caracter personal, protejat de prevederile Regulamentului (UE) nr. 679/2016 și Legii 190/2018

Anexa Nr. 1 La Partea I

Teren

Nr cadastral	Suprafaţa (mp)*	Observaţii / Referinţe
	2.500	

* Suprafaţa este determinată in planul de proiecţie Stereo 70.

DETALII LINIARE IMOBIL

Date referitoare la teren

Crt	Categorie folosință	Intra vilan	Suprafaţa (mp)	Tarla	Parcelă	Nr. topo	Observaţii / Referinţe
1	arabil	NU	2.500	80	2194/4	-	

Lungime Segmente
1) Valorile lungimilor segmentelor sunt obţinute din proiecţie în plan.

Punct început	X / Y	Punct sfârşit	X / Y	Lungime segment (** (m)
1	427.224,826 514.807,57	2	427.241,084 514.812,361	16.949
2	427.241,084 514.812,361	3	427.155,946 514.935,484	149.692
3	427.155,946 514.935,484	4	427.141,058 514.938,573	15.205
4	427.141,058 514.938,573	5	427.133,677 514.939,387	7.426
5	427.133,677 514.939,387	1	427.224,826 514.807,57	160.263

Document care conține date cu caracter personal, protejat de prevederile Regulamentului (UE) nr. 679/2016 și Legii 190/2018

** Lungimile segmentelor sunt determinate în planul de proiecţie Stereo 70 şi sunt rotunjite la 1 milimetru.
*** Distanţa dintre puncte este formată din segmente cumulate ce sunt mai mici decât valoarea 1 milimetru.

Document care conține date cu caracter personal, protejat de prevederile Regulamentului (UE) nr. 679/2016 și Legii 190/2018

DATE DESPRE IMOBILUL NR. 2993

Oficiul de Cadastru şi Publicitate Imobiliară ALBA
Biroul de Cadastru şi Publicitate Imobiliară Blaj

A. Partea I. Descrierea imobilului

TEREN Extravilan

Adresa: Jud. Alba

Nr. Crt	Nr cadastral Nr. topografic	Suprafaţa* (mp)	Observaţii / Referinţe
A1		2.100	Sector cadastral:48 Teren neimprejmuit;

B. Partea II. Proprietari şi acte

Inscrieri privitoare la dreptul de proprietate şi alte drepturi reale		Referinţe
1 / 01/07/2024		
Act Administrativ nr. 11454/1092, din 22/11/2002 emis de CJPSDPAT ALBA (titlu de proprietate);		
B1	Intabulare, drept de PROPRIETATE, dobandit prin Reconstituire, cota actuala 1/1	A1
	1) **SICRA ANA**	

C. Partea III. SARCINI .

Inscrieri privind dezmembramintele dreptului de proprietate, drepturi reale de garanţie şi sarcini	Referinţe
NU SUNT	

Document care conține date cu caracter personal, protejat de prevederile Regulamentului (UE) nr. 679/2016 și Legii 190/2018

Anexa Nr. 1 La Partea I

Teren

Nr cadastral	Suprafaţa (mp)*	Observaţii / Referinţe
	2.100	

* Suprafaţa este determinată in planul de proiecţie Stereo 70.

DETALII LINIARE IMOBIL

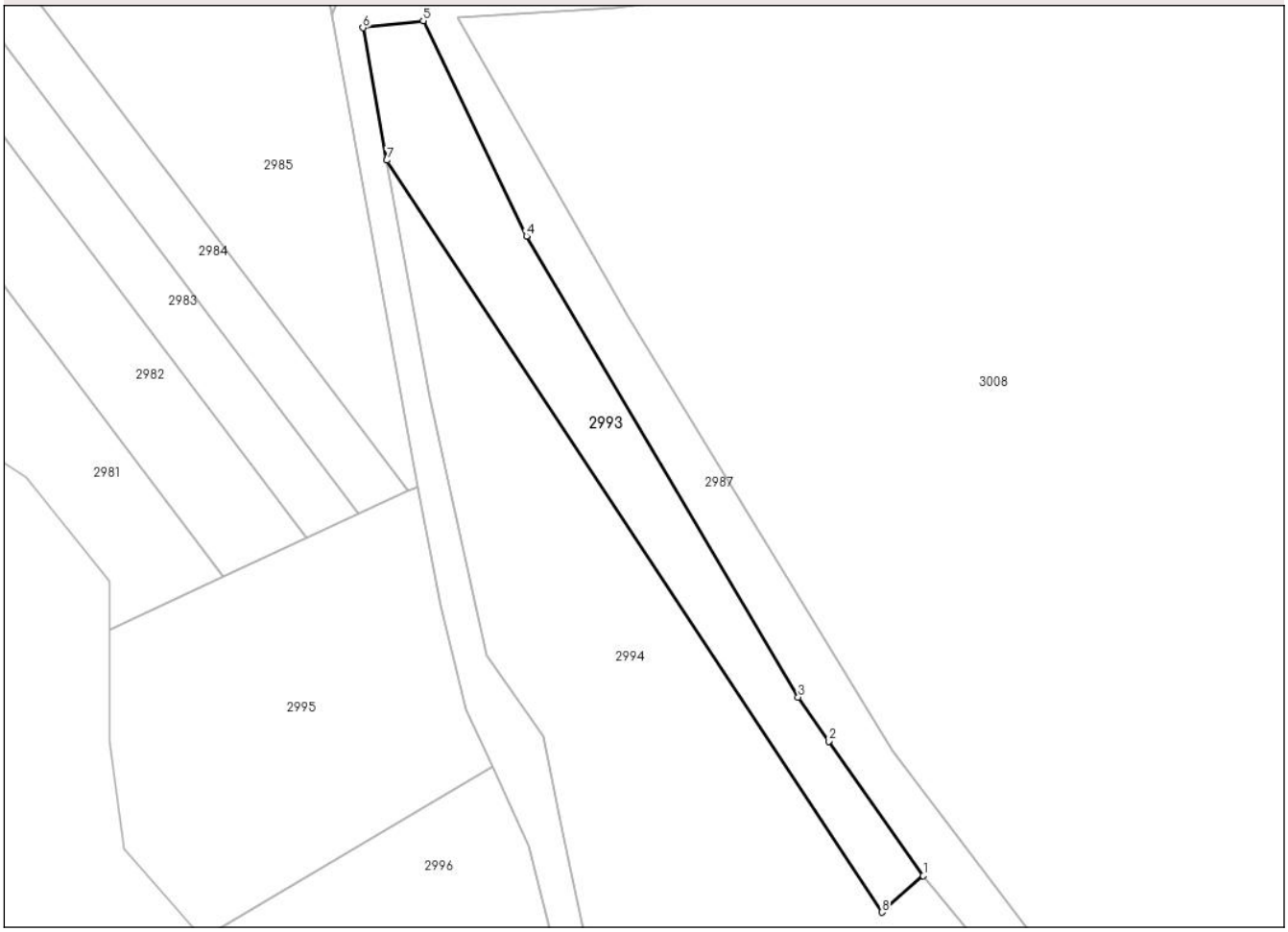

Date referitoare la teren

Crt	Categorie folosință	Intra vilan	Suprafaţa (mp)	Tarla	Parcelă	Nr. topo	Observaţii / Referinţe
1	arabil	NU	2.100	80	2194/21	-	

Lungime Segmente
1) Valorile lungimilor segmentelor sunt obţinute din proiecţie în plan.

Punct început	X / Y	Punct sfârşit	X / Y	Lungime segment (** (m)
1	427.252,193 514.640,879	2	427.235,148 514.665,083	29.603
2	427.235,148 514.665,083	3	427.229,666 514.673,007	9.635
3	427.229,666 514.673,007	4	427.180,748 514.755,946	96.29
4	427.180,748 514.755,946	5	427.162,163 514.794,649	42.934
5	427.162,163 514.794,649	6	427.151,285 514.793,387	10.951

Document care conține date cu caracter personal, protejat de prevederile Regulamentului (UE) nr. 679/2016 și Legii 190/2018

Punct început	X / Y	Punct sfârşit	X / Y	Lungime segment (** (m)
6	427.151,285 514.793,387	7	427.155,618 514.769,551	24.226
7	427.155,618 514.769,551	8	427.244,706 514.634,334	161.928
8	427.244,706 514.634,334	1	427.252,193 514.640,879	9.944

** Lungimile segmentelor sunt determinate în planul de proiecţie Stereo 70 şi sunt rotunjite la 1 milimetru.
*** Distanţa dintre puncte este formată din segmente cumulate ce sunt mai mici decât valoarea 1 milimetru.

Document care conține date cu caracter personal, protejat de prevederile Regulamentului (UE) nr. 679/2016 și Legii 190/2018

DATE DESPRE IMOBILUL NR. 2994

Oficiul de Cadastru şi Publicitate Imobiliară ALBA
Biroul de Cadastru şi Publicitate Imobiliară Blaj

A. Partea I. Descrierea imobilului

TEREN Extravilan

Adresa: Jud. Alba

Nr. Crt	Nr cadastral Nr. topografic	Suprafaţa* (mp)	Observaţii / Referinţe
A1		12.450	Sector cadastral:48 Teren neimprejmuit;

B. Partea II. Proprietari şi acte

Inscrieri privitoare la dreptul de proprietate şi alte drepturi reale		Referinţe
1 / 01/07/2024		
Act Administrativ nr. 7, din 13/03/1996 emis de PARLAMENTUL ROMANIEI;		
B1	Inscrierea provizorie, drept de PROPRIETATE, dobandit prin Lege, cota actuala 1/1	A1
	1) **UAT VALEA LUNG\U+0102**, CIF:4562176	

C. Partea III. SARCINI .

Inscrieri privind dezmembramintele dreptului de proprietate, drepturi reale de garanţie şi sarcini	Referinţe
NU SUNT	

Document care conține date cu caracter personal, protejat de prevederile Regulamentului (UE) nr. 679/2016 și Legii 190/2018

Anexa Nr. 1 La Partea I

Teren

Nr cadastral	Suprafaţa (mp)*	Observaţii / Referinţe
	12.450	

* Suprafaţa este determinată in planul de proiecţie Stereo 70.

DETALII LINIARE IMOBIL

Date referitoare la teren

Crt	Categorie folosință	Intra vilan	Suprafaţa (mp)	Tarla	Parcelă	Nr. topo	Observaţii / Referinţe
1	faneata	NU	12.450	-	-	-	Proprietar neidentificat

Lungime Segmente
1) Valorile lungimilor segmentelor sunt obţinute din proiecţie în plan.

Punct început	X / Y	Punct sfârşit	X / Y	Lungime segment (** (m)
1	427.155,618 514.769,551	2	427.163,388 514.726,812	43.44
3	427.173,524 514.680,601	4	427.183,826 514.665,985	17.882
5	427.186,666 514.651,822	6	427.188,549 514.642,436	9.573
7	427.193,276 514.620,194	8	427.201,17 514.598,764	22.837
9	427.207,609 514.566,969	10	427.212,599 514.538,148	29.249

Punct început	X / Y	Punct sfârşit	X / Y	Lungime segment (** (m)
2	427.163,388 514.726,812	3	427.173,524 514.680,601	47.309
4	427.183,826 514.665,985	5	427.186,666 514.651,822	14.445
6	427.188,549 514.642,436	7	427.193,276 514.620,194	22.739
8	427.201,17 514.598,764	9	427.207,609 514.566,969	32.441
10	427.212,599 514.538,148	11	427.217,556 514.508,955	29.611

Document care conține date cu caracter personal, protejat de prevederile Regulamentului (UE) nr. 679/2016 și Legii 190/2018

Punct început	X / Y	Punct sfârşit	X / Y	Lungime segment (** (m)
11	427.217,556 514.508,955	12	427.221,969 514.480,756	28.542
13	427.223,801 514.473,911	14	427.258,497 514.492,318	39.276
15	427.273,92 514.506,669	16	427.271,499 514.518,602	12.176
17	427.269,342 514.534,906	18	427.259,406 514.572,675	39.054
19	427.246,323 514.589,944	20	427.275,147 514.613,129	36.991
21	427.252,193 514.640,879	22	427.244,706 514.634,334	9.944

Punct început	X / Y	Punct sfârşit	X / Y	Lungime segment (** (m)
12	427.221,969 514.480,756	13	427.223,801 514.473,911	7.086
14	427.258,497 514.492,318	15	427.273,92 514.506,669	21.067
16	427.271,499 514.518,602	17	427.269,342 514.534,906	16.446
18	427.259,406 514.572,675	19	427.246,323 514.589,944	21.665
20	427.275,147 514.613,129	21	427.252,193 514.640,879	36.013
22	427.244,706 514.634,334	1	427.155,618 514.769,551	161.928

** Lungimile segmentelor sunt determinate în planul de proiecţie Stereo 70 şi sunt rotunjite la 1 milimetru.
*** Distanţa dintre puncte este formată din segmente cumulate ce sunt mai mici decât valoarea 1 milimetru.

Document care conține date cu caracter personal, protejat de prevederile Regulamentului (UE) nr. 679/2016 și Legii 190/2018

DATE DESPRE IMOBILUL NR. 2995

Oficiul de Cadastru şi Publicitate Imobiliară ALBA
Biroul de Cadastru şi Publicitate Imobiliară Blaj

A. Partea I. Descrierea imobilului

TEREN Extravilan

Adresa: Jud. Alba

Nr. Crt	Nr cadastral Nr. topografic	Suprafaţa* (mp)	Observaţii / Referinţe
A1		3.500	Sector cadastral:48 Teren neimprejmuit;

B. Partea II. Proprietari şi acte

Inscrieri privitoare la dreptul de proprietate şi alte drepturi reale		Referinţe
1 / 01/07/2024		
Act Administrativ nr. 11454/1031, din 19/03/2002 emis de CJPSDPAT ALBA (titlu de proprietate);		
B1	Intabulare, drept de PROPRIETATE, dobandit prin Reconstituire, cota actuala 1/1	A1
	1) **FLEŞER M ANICA**	

C. Partea III. SARCINI .

Inscrieri privind dezmembramintele dreptului de proprietate, drepturi reale de garanţie şi sarcini	Referinţe
NU SUNT	

Document care conține date cu caracter personal, protejat de prevederile Regulamentului (UE) nr. 679/2016 și Legii 190/2018

Anexa Nr. 1 La Partea I

Teren

Nr cadastral	Suprafaţa (mp)*	Observaţii / Referinţe
	3.500	

* Suprafaţa este determinată in planul de proiecţie Stereo 70.

DETALII LINIARE IMOBIL

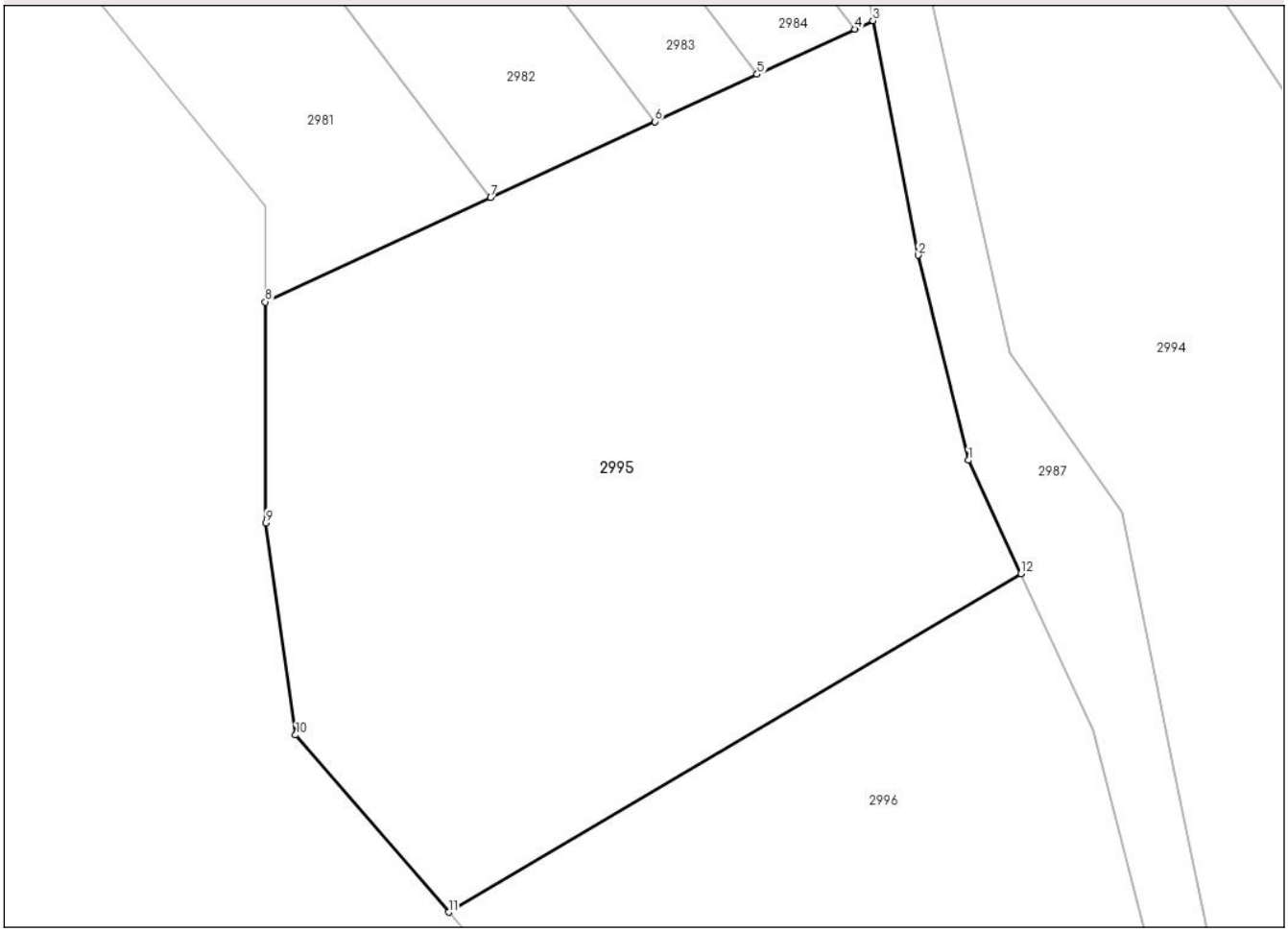

Date referitoare la teren

Crt	Categorie folosință	Intra vilan	Suprafaţa (mp)	Tarla	Parcelă	Nr. topo	Observaţii / Referinţe
1	faneata	NU	3.500	81	2220/26	-	

Lungime Segmente
1) Valorile lungimilor segmentelor sunt obţinute din proiecţie în plan.

Punct început	X / Y	Punct sfârşit	X / Y	Lungime segment (** (m)
1	427.169,801 514.670,758	2	427.165,204 514.689,463	19.262
2	427.165,204 514.689,463	3	427.161,084 514.710,836	21.766
3	427.161,084 514.710,836	4	427.159,429 514.710,07	1.823
4	427.159,429 514.710,07	5	427.150,509 514.705,946	9.827
5	427.150,509 514.705,946	6	427.141,188 514.701,636	10.269

Document care conține date cu caracter personal, protejat de prevederile Regulamentului (UE) nr. 679/2016 și Legii 190/2018

Punct început	X / Y	Punct sfârşit	X / Y	Lungime segment (** (m)
6	427.141,188 514.701,636	7	427.126,193 514.694,702	16.521
7	427.126,193 514.694,702	8	427.105,634 514.685,195	22.651
8	427.105,634 514.685,195	9	427.105,68 514.665,064	20.131
9	427.105,68 514.665,064	10	427.108,397 514.645,718	19.536
10	427.108,397 514.645,718	11	427.122,366 514.629,562	21.358
11	427.122,366 514.629,562	12	427.174,575 514.660,433	60.654
12	427.174,575 514.660,433	1	427.169,801 514.670,758	11.375

** Lungimile segmentelor sunt determinate în planul de proiecţie Stereo 70 şi sunt rotunjite la 1 milimetru.
*** Distanţa dintre puncte este formată din segmente cumulate ce sunt mai mici decât valoarea 1 milimetru.

Document care conține date cu caracter personal, protejat de prevederile Regulamentului (UE) nr. 679/2016 și Legii 190/2018

DATE DESPRE IMOBILUL NR. 2996

Oficiul de Cadastru şi Publicitate Imobiliară ALBA
Biroul de Cadastru şi Publicitate Imobiliară Blaj

A. Partea I. Descrierea imobilului

TEREN Extravilan

Adresa: Jud. Alba

Nr. Crt	Nr cadastral Nr. topografic	Suprafaţa* (mp)	Observaţii / Referinţe
A1		3.500	Sector cadastral:48 Teren neimprejmuit;

B. Partea II. Proprietari şi acte

Inscrieri privitoare la dreptul de proprietate şi alte drepturi reale		Referinţe
1 / 01/07/2024		
Act Administrativ nr. 11448/931, din 18/01/2002 emis de CJPSDPAT ALBA (titlu de proprietate);		
B1	Intabulare, drept de PROPRIETATE, dobandit prin Reconstituire, cota actuala 1/1	A1
	1) **BOCEA M MARIA**	

C. Partea III. SARCINI .

Inscrieri privind dezmembramintele dreptului de proprietate, drepturi reale de garanţie şi sarcini	Referinţe
NU SUNT	

Document care conține date cu caracter personal, protejat de prevederile Regulamentului (UE) nr. 679/2016 și Legii 190/2018

Anexa Nr. 1 La Partea I

Teren

Nr cadastral	Suprafaţa (mp)*	Observaţii / Referinţe
	3.500	

* Suprafaţa este determinată in planul de proiecţie Stereo 70.

DETALII LINIARE IMOBIL

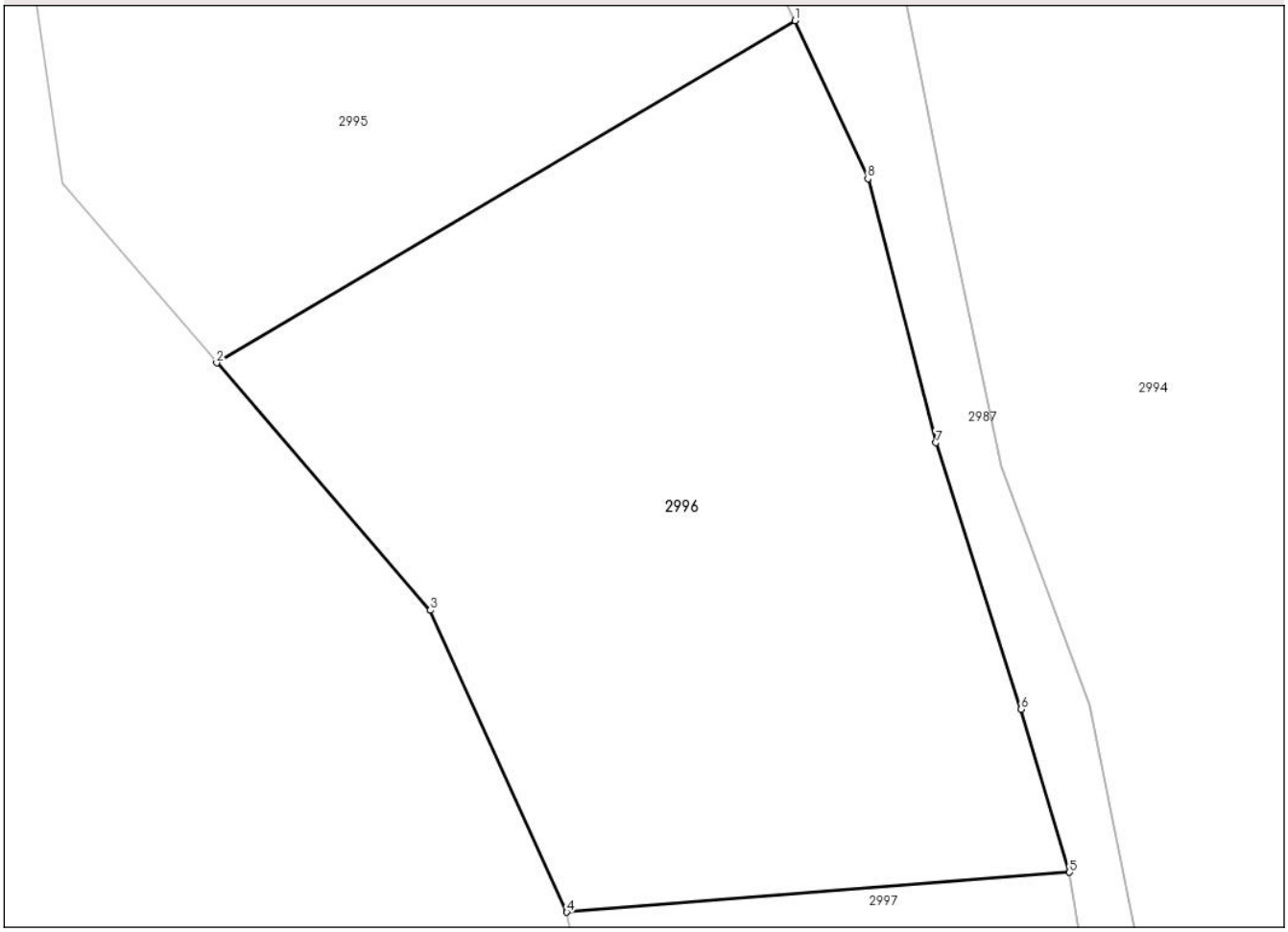

Date referitoare la teren

Crt	Categorie folosință	Intra vilan	Suprafaţa (mp)	Tarla	Parcelă	Nr. topo	Observaţii / Referinţe
1	faneata	NU	3.500	79	2153/13	-	

Lungime Segmente
1) Valorile lungimilor segmentelor sunt obţinute din proiecţie în plan.

Punct început	X / Y	Punct sfârşit	X / Y	Lungime segment (** (m)
1	427.174,575 514.660,433	2	427.122,366 514.629,562	60.654
2	427.122,366 514.629,562	3	427.141,663 514.607,242	29.506
3	427.141,663 514.607,242	4	427.153,98 514.580,013	29.885
4	427.153,98 514.580,013	5	427.199,379 514.583,61	45.541
5	427.199,379 514.583,61	6	427.194,975 514.598,3	15.336

Document care conține date cu caracter personal, protejat de prevederile Regulamentului (UE) nr. 679/2016 și Legii 190/2018

Punct început	X / Y	Punct sfârşit	X / Y	Lungime segment (** (m)
6	427.194,975 514.598,3	7	427.187,323 514.622,362	25.249
7	427.187,323 514.622,362	8	427.181,171 514.646,169	24.589
8	427.181,171 514.646,169	1	427.174,575 514.660,433	15.715

** Lungimile segmentelor sunt determinate în planul de proiecţie Stereo 70 şi sunt rotunjite la 1 milimetru.
*** Distanţa dintre puncte este formată din segmente cumulate ce sunt mai mici decât valoarea 1 milimetru.

Document care conține date cu caracter personal, protejat de prevederile Regulamentului (UE) nr. 679/2016 și Legii 190/2018

DATE DESPRE IMOBILUL NR. 2997

Oficiul de Cadastru şi Publicitate Imobiliară ALBA
Biroul de Cadastru şi Publicitate Imobiliară Blaj

A. Partea I. Descrierea imobilului

TEREN Extravilan

Adresa: Jud. Alba

Nr. Crt	Nr cadastral Nr. topografic	Suprafaţa* (mp)	Observaţii / Referinţe
A1		15.042	Sector cadastral:48 Teren neimprejmuit;

B. Partea II. Proprietari şi acte

Inscrieri privitoare la dreptul de proprietate şi alte drepturi reale		Referinţe
1 / 01/07/2024		
Act Administrativ nr. 7, din 13/03/1996 emis de PARLAMENTUL ROMANIEI;		
B1	Inscrierea provizorie, drept de PROPRIETATE, dobandit prin Lege, cota actuala 1/1	A1
	1) **UAT VALEA LUNG\U+0102**, CIF:4562176	

C. Partea III. SARCINI .

Inscrieri privind dezmembramintele dreptului de proprietate, drepturi reale de garanţie şi sarcini	Referinţe
NU SUNT	

Document care conține date cu caracter personal, protejat de prevederile Regulamentului (UE) nr. 679/2016 și Legii 190/2018

Anexa Nr. 1 La Partea I

Teren

Nr cadastral	Suprafaţa (mp)*	Observaţii / Referinţe
	15.042	

* Suprafaţa este determinată in planul de proiecţie Stereo 70.

DETALII LINIARE IMOBIL

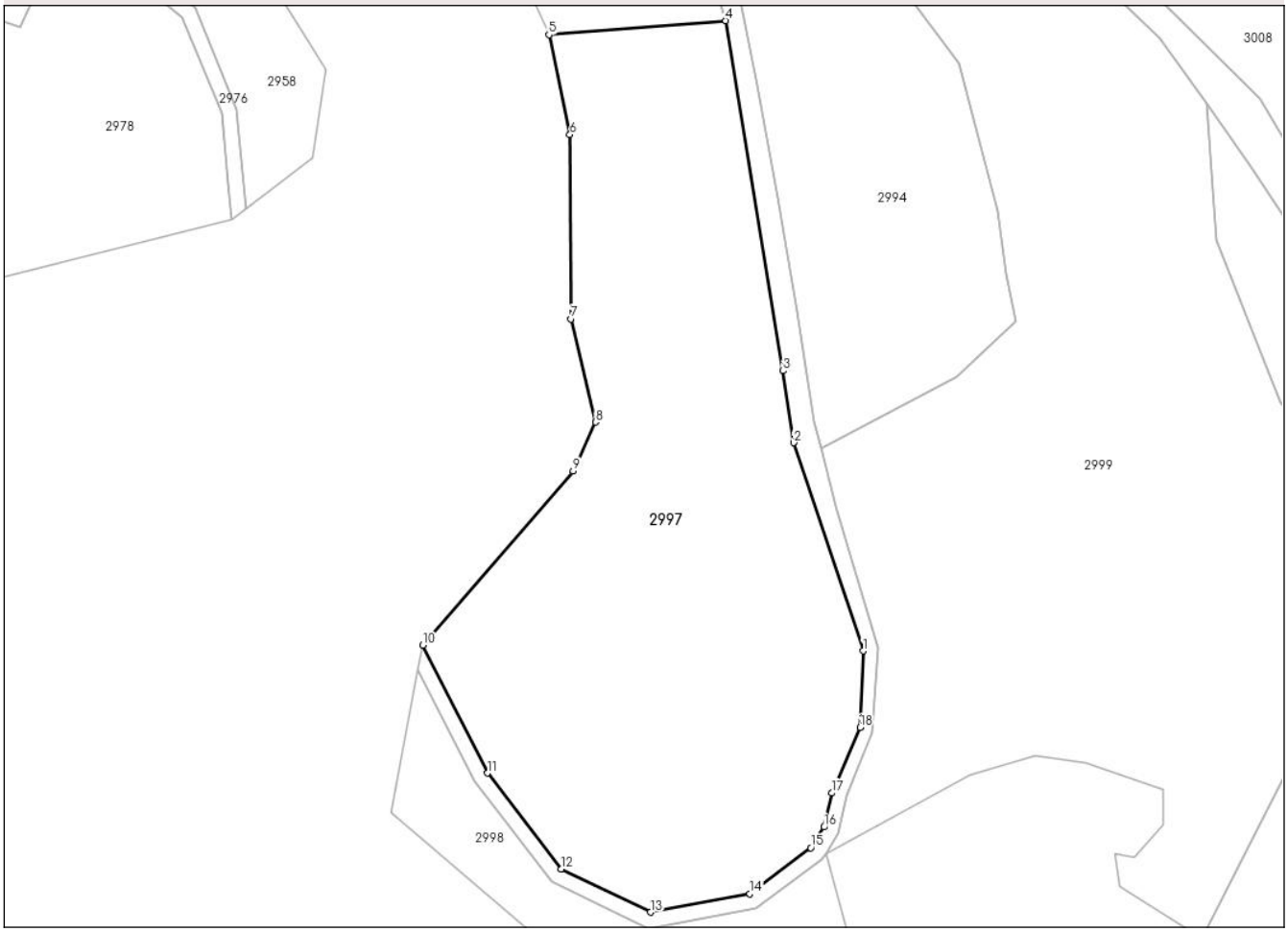

Date referitoare la teren

Crt	Categorie folosință	Intra vilan	Suprafaţa (mp)	Tarla	Parcelă	Nr. topo	Observaţii / Referinţe
1	faneata	NU	15.042	-	-	-	Proprietar neidentificat

Lungime Segmente
1) Valorile lungimilor segmentelor sunt obţinute din proiecţie în plan.

Punct început	X / Y	Punct sfârşit	X / Y	Lungime segment (** (m)
1	427.234,657 514.422,0	2	427.216,774 514.475,4	56.315
2	427.216,774 514.475,4	3	427.214,104 514.493,834	18.627
3	427.214,104 514.493,834	4	427.199,379 514.583,61	90.976
4	427.199,379 514.583,61	5	427.153,98 514.580,013	45.541
5	427.153,98 514.580,013	6	427.159,363 514.554,39	26.182

Document care conține date cu caracter personal, protejat de prevederile Regulamentului (UE) nr. 679/2016 și Legii 190/2018

Punct început	X / Y	Punct sfârşit	X / Y	Lungime segment (** (m)
6	427.159,363 514.554,39	7	427.159,678 514.507,159	47.232
7	427.159,678 514.507,159	8	427.165,966 514.480,669	27.226
8	427.165,966 514.480,669	9	427.160,161 514.468,117	13.83
9	427.160,161 514.468,117	10	427.121,639 514.423,492	58.953
10	427.121,639 514.423,492	11	427.138,134 514.390,651	36.751
11	427.138,134 514.390,651	12	427.157,205 514.366,032	31.141
12	427.157,205 514.366,032	13	427.180,054 514.355,003	25.371
13	427.180,054 514.355,003	14	427.205,562 514.359,666	25.931
14	427.205,562 514.359,666	15	427.221,205 514.371,537	19.638
15	427.221,205 514.371,537	16	427.224,617 514.376,838	6.304
16	427.224,617 514.376,838	17	427.226,574 514.385,536	8.916
17	427.226,574 514.385,536	18	427.233,852 514.402,378	18.347
18	427.233,852 514.402,378	1	427.234,657 514.422,0	19.638

** Lungimile segmentelor sunt determinate în planul de proiecţie Stereo 70 şi sunt rotunjite la 1 milimetru.
*** Distanţa dintre puncte este formată din segmente cumulate ce sunt mai mici decât valoarea 1 milimetru.

Document care conține date cu caracter personal, protejat de prevederile Regulamentului (UE) nr. 679/2016 și Legii 190/2018

DATE DESPRE IMOBILUL NR. 2998

Oficiul de Cadastru şi Publicitate Imobiliară ALBA
Biroul de Cadastru şi Publicitate Imobiliară Blaj

A. Partea I. Descrierea imobilului

TEREN Extravilan

Adresa: Jud. Alba

Nr. Crt	Nr cadastral Nr. topografic	Suprafaţa* (mp)	Observaţii / Referinţe
A1		3.326	Sector cadastral:48 Teren neimprejmuit;

B. Partea II. Proprietari şi acte

Inscrieri privitoare la dreptul de proprietate şi alte drepturi reale		Referinţe
1 / 01/07/2024		
Act Administrativ nr. 7, din 13/03/1996 emis de PARLAMENTUL ROMANIEI;		
B1	Inscrierea provizorie, drept de PROPRIETATE, dobandit prin Lege, cota actuala 1/1	A1
	1) **UAT VALEA LUNG\U+0102**, CIF:4562176	

C. Partea III. SARCINI .

Inscrieri privind dezmembramintele dreptului de proprietate, drepturi reale de garanţie şi sarcini	Referinţe
NU SUNT	

Document care conține date cu caracter personal, protejat de prevederile Regulamentului (UE) nr. 679/2016 și Legii 190/2018

Anexa Nr. 1 La Partea I

Teren

Nr cadastral	Suprafaţa (mp)*	Observaţii / Referinţe
	3.326	

* Suprafaţa este determinată in planul de proiecţie Stereo 70.

DETALII LINIARE IMOBIL

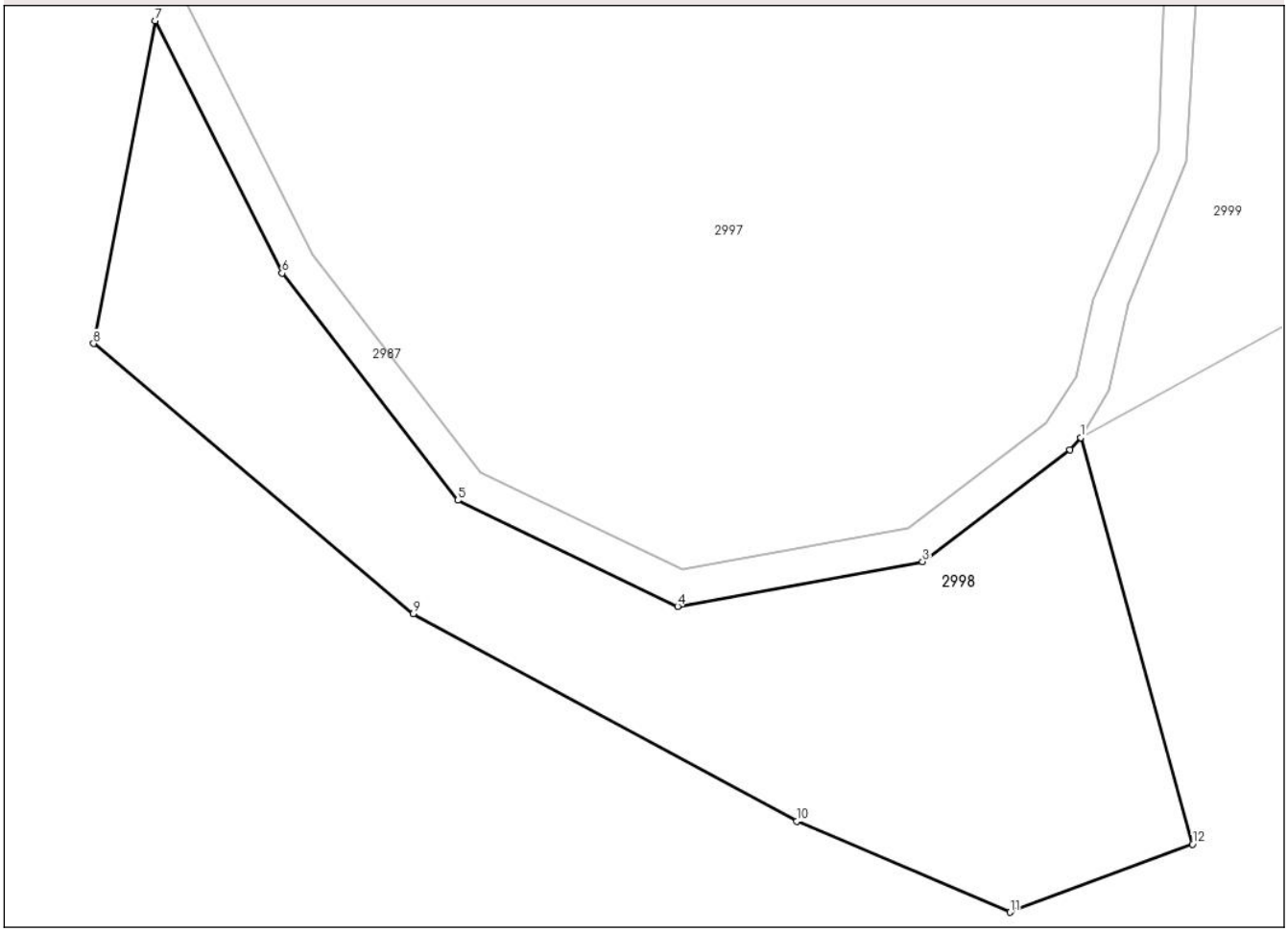

Date referitoare la teren

Crt	Categorie folosință	Intra vilan	Suprafaţa (mp)	Tarla	Parcelă	Nr. topo	Observaţii / Referinţe
1	faneata	NU	3.326	-	-	-	Proprietar neidentificat

Lungime Segmente
1) Valorile lungimilor segmentelor sunt obţinute din proiecţie în plan.

Punct început	X / Y	Punct sfârşit	X / Y	Lungime segment (** (m)
1	427.225,104 514.369,908	2	427.223,905 514.368,564	1.801
2	427.223,905 514.368,564	3	427.207,22 514.355,903	20.945
3	427.207,22 514.355,903	4	427.179,49 514.350,834	28.19
4	427.179,49 514.350,834	5	427.154,619 514.362,839	27.617
5	427.154,619 514.362,839	6	427.134,734 514.388,508	32.47

Document care conține date cu caracter personal, protejat de prevederile Regulamentului (UE) nr. 679/2016 și Legii 190/2018

Punct început	X / Y	Punct sfârşit	X / Y	Lungime segment (** (m)
6	427.134,734 514.388,508	7	427.120,402 514.417,042	31.931
7	427.120,402 514.417,042	8	427.113,402 514.380,545	37.163
8	427.113,402 514.380,545	9	427.149,558 514.349,983	47.343
9	427.149,558 514.349,983	10	427.192,958 514.326,539	49.327
10	427.192,958 514.326,539	11	427.217,145 514.316,263	26.279
11	427.217,145 514.316,263	12	427.237,778 514.323,947	22.017
12	427.237,778 514.323,947	1	427.225,104 514.369,908	47.677

** Lungimile segmentelor sunt determinate în planul de proiecţie Stereo 70 şi sunt rotunjite la 1 milimetru.
*** Distanţa dintre puncte este formată din segmente cumulate ce sunt mai mici decât valoarea 1 milimetru.

Document care conține date cu caracter personal, protejat de prevederile Regulamentului (UE) nr. 679/2016 și Legii 190/2018

DATE DESPRE IMOBILUL NR. 2999

Oficiul de Cadastru şi Publicitate Imobiliară ALBA
Biroul de Cadastru şi Publicitate Imobiliară Blaj

A. Partea I. Descrierea imobilului

TEREN Extravilan

Adresa: Jud. Alba

Nr. Crt	Nr cadastral Nr. topografic	Suprafaţa* (mp)	Observaţii / Referinţe
A1		20.000	Sector cadastral:48 Teren neimprejmuit;

B. Partea II. Proprietari şi acte

Inscrieri privitoare la dreptul de proprietate şi alte drepturi reale		Referinţe
1 / 01/07/2024		
Act Administrativ nr. 14053/1228, din 26/09/2003 emis de CJPSDPAT ALBA (titlu de proprietate);		
B1	Intabulare, drept de PROPRIETATE, dobandit prin Reconstituire, cota actuala 1/1	A1
	1) **TUTELEA M MARIA** 2) **STOIA M ANA**	

C. Partea III. SARCINI .

Inscrieri privind dezmembramintele dreptului de proprietate, drepturi reale de garanţie şi sarcini	Referinţe
NU SUNT	

Document care conține date cu caracter personal, protejat de prevederile Regulamentului (UE) nr. 679/2016 și Legii 190/2018

Anexa Nr. 1 La Partea I

Teren

Nr cadastral	Suprafaţa (mp)*	Observaţii / Referinţe
	20.000	

* Suprafaţa este determinată in planul de proiecţie Stereo 70.

DETALII LINIARE IMOBIL

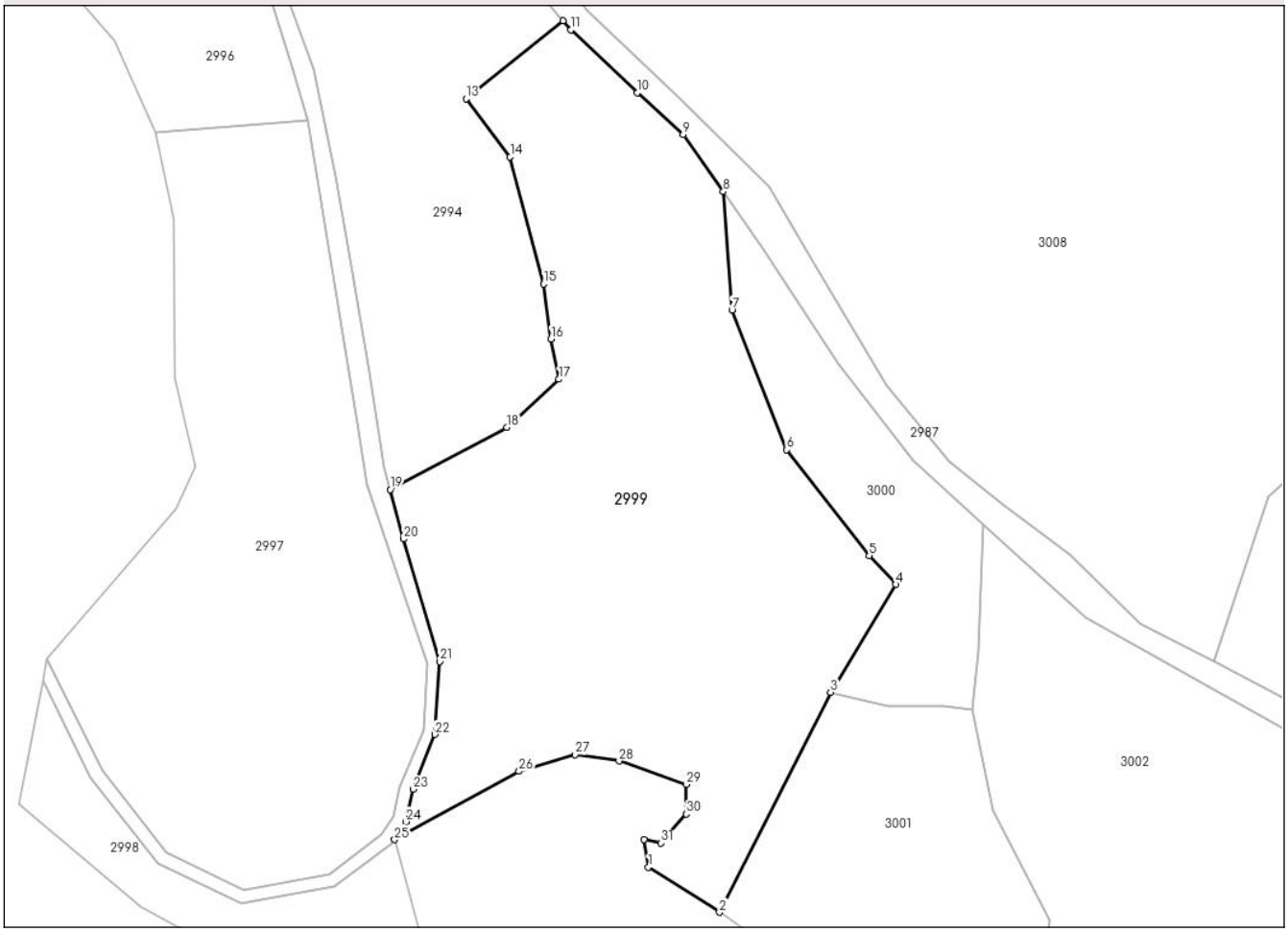

Date referitoare la teren

Crt	Categorie folosință	Intra vilan	Suprafaţa (mp)	Tarla	Parcelă	Nr. topo	Observaţii / Referinţe
1	faneata	NU	20.000	129	2153/3	-	

Lungime Segmente

1) Valorile lungimilor segmentelor sunt obţinute din proiecţie în plan.

Punct început	X / Y	Punct sfârşit	X / Y	Lungime segment (** (m)
1	427.300,51 514.361,754	2	427.321,668 514.348,371	25.036
3	427.354,68 514.413,689	4	427.374,075 514.445,713	37.439
5	427.366,149 514.454,299	6	427.341,63 514.485,727	39.861
7	427.325,361 514.527,249	8	427.322,786 514.562,382	35.227
9	427.310,873 514.579,278	10	427.297,279 514.591,787	18.473

Punct început	X / Y	Punct sfârşit	X / Y	Lungime segment (** (m)
2	427.321,668 514.348,371	3	427.354,68 514.413,689	73.186
4	427.374,075 514.445,713	5	427.366,149 514.454,299	11.685
6	427.341,63 514.485,727	7	427.325,361 514.527,249	44.596
8	427.322,786 514.562,382	9	427.310,873 514.579,278	20.675
10	427.297,279 514.591,787	11	427.277,495 514.610,443	27.193

Document care conține date cu caracter personal, protejat de prevederile Regulamentului (UE) nr. 679/2016 și Legii 190/2018

Punct început	X / Y	Punct sfârşit	X / Y	Lungime segment (** (m)
11	427.277,495 514.610,443	12	427.275,147 514.613,129	3.567
13	427.246,323 514.589,944	14	427.259,406 514.572,675	21.665
15	427.269,342 514.534,906	16	427.271,499 514.518,602	16.446
17	427.273,92 514.506,669	18	427.258,497 514.492,318	21.067
19	427.223,801 514.473,911	20	427.227,738 514.459,204	15.225
21	427.238,42 514.422,811	22	427.237,021 514.401,172	21.684
23	427.230,535 514.384,916	24	427.228,364 514.375,269	9.889
25	427.225,104 514.369,908	26	427.262,049 514.390,216	42.159
27	427.278,746 514.395,147	28	427.291,789 514.393,242	13.181
29	427.311,762 514.386,354	30	427.311,762 514.377,498	8.856
31	427.304,307 514.368,923	32	427.299,15 514.369,89	5.247

Punct început	X / Y	Punct sfârşit	X / Y	Lungime segment (** (m)
12	427.275,147 514.613,129	13	427.246,323 514.589,944	36.991
14	427.259,406 514.572,675	15	427.269,342 514.534,906	39.054
16	427.271,499 514.518,602	17	427.273,92 514.506,669	12.176
18	427.258,497 514.492,318	19	427.223,801 514.473,911	39.276
20	427.227,738 514.459,204	21	427.238,42 514.422,811	37.928
22	427.237,021 514.401,172	23	427.230,535 514.384,916	17.502
24	427.228,364 514.375,269	25	427.225,104 514.369,908	6.274
26	427.262,049 514.390,216	27	427.278,746 514.395,147	17.41
28	427.291,789 514.393,242	29	427.311,762 514.386,354	21.126
30	427.311,762 514.377,498	31	427.304,307 514.368,923	11.362
32	427.299,15 514.369,89	1	427.300,51 514.361,754	8.249

**** Lungimile segmentelor sunt determinate în planul de proiecţie Stereo 70 şi sunt rotunjite la 1 milimetru.**
***** Distanţa dintre puncte este formată din segmente cumulate ce sunt mai mici decât valoarea 1 milimetru.**

Document care conține date cu caracter personal, protejat de prevederile Regulamentului (UE) nr. 679/2016 și Legii 190/2018

DATE DESPRE IMOBILUL NR. 3000

Oficiul de Cadastru şi Publicitate Imobiliară ALBA
Biroul de Cadastru şi Publicitate Imobiliară Blaj

A. Partea I. Descrierea imobilului

TEREN Extravilan

Adresa: Jud. Alba

Nr. Crt	Nr cadastral Nr. topografic	Suprafaţa* (mp)	Observaţii / Referinţe
A1		4.200	Sector cadastral:48 Teren neimprejmuit;

B. Partea II. Proprietari şi acte

Inscrieri privitoare la dreptul de proprietate şi alte drepturi reale		Referinţe
1 / 01/07/2024		
Act Administrativ nr. 14106/1389, din 20/10/2008 emis de CJPSDPAT ALBA (titlu de proprietate);		
B1	Intabulare, drept de PROPRIETATE, dobandit prin Reconstituire, cota actuala 1/1	A1
	1) **BUNEA VICTORIA**	

C. Partea III. SARCINI .

Inscrieri privind dezmembramintele dreptului de proprietate, drepturi reale de garanţie şi sarcini	Referinţe
NU SUNT	

Document care conține date cu caracter personal, protejat de prevederile Regulamentului (UE) nr. 679/2016 și Legii 190/2018

Anexa Nr. 1 La Partea I

Teren

Nr cadastral	Suprafaţa (mp)*	Observaţii / Referinţe
	4.200	

* Suprafaţa este determinată in planul de proiecţie Stereo 70.

DETALII LINIARE IMOBIL

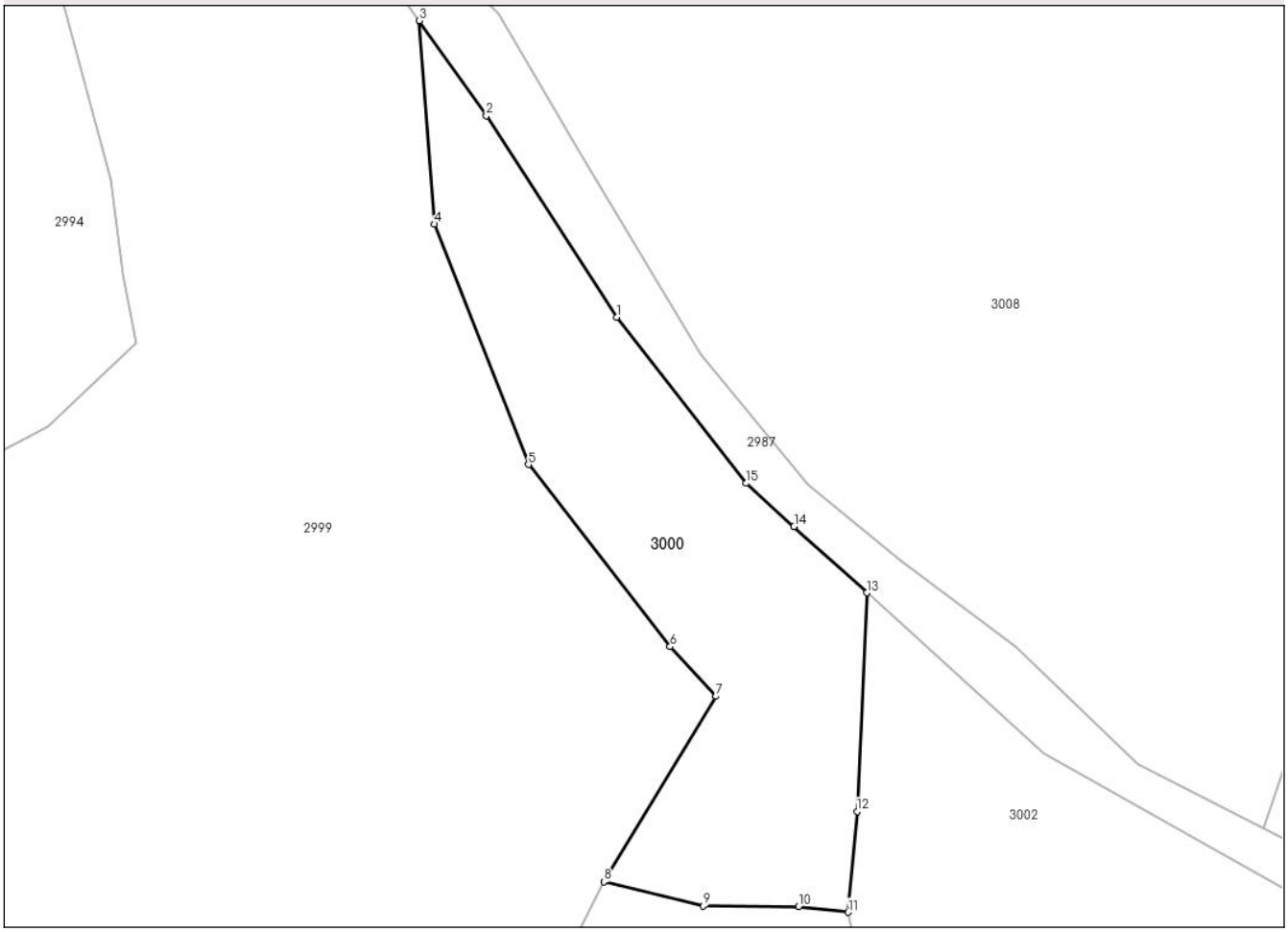

Date referitoare la teren

Crt	Categorie folosință	Intra vilan	Suprafaţa (mp)	Tarla	Parcelă	Nr. topo	Observaţii / Referinţe
1	faneata	NU	4.200	-	2235/4/3	-	

Lungime Segmente
1) Valorile lungimilor segmentelor sunt obţinute din proiecţie în plan.

Punct început	X / Y	Punct sfârşit	X / Y	Lungime segment (** (m)
1	427.356,953 514.511,172	2	427.334,36 514.545,967	41.487
2	427.334,36 514.545,967	3	427.322,786 514.562,382	20.085
3	427.322,786 514.562,382	4	427.325,361 514.527,249	35.227
4	427.325,361 514.527,249	5	427.341,63 514.485,727	44.596
5	427.341,63 514.485,727	6	427.366,149 514.454,299	39.861

Document care conține date cu caracter personal, protejat de prevederile Regulamentului (UE) nr. 679/2016 și Legii 190/2018

Punct început	X / Y	Punct sfârşit	X / Y	Lungime segment (** (m)
6	427.366,149 514.454,299	7	427.374,075 514.445,713	11.685
7	427.374,075 514.445,713	8	427.354,68 514.413,689	37.439
8	427.354,68 514.413,689	9	427.371,867 514.409,53	17.683
9	427.371,867 514.409,53	10	427.388,382 514.409,418	16.516
10	427.388,382 514.409,418	11	427.396,895 514.408,435	8.569
11	427.396,895 514.408,435	12	427.398,466 514.425,847	17.483
12	427.398,466 514.425,847	13	427.400,135 514.463,59	37.78
13	427.400,135 514.463,59	14	427.387,554 514.475,056	17.022
14	427.387,554 514.475,056	15	427.379,303 514.482,506	11.117
15	427.379,303 514.482,506	1	427.356,953 514.511,172	36.349

** Lungimile segmentelor sunt determinate în planul de proiecţie Stereo 70 şi sunt rotunjite la 1 milimetru.
*** Distanţa dintre puncte este formată din segmente cumulate ce sunt mai mici decât valoarea 1 milimetru.

DATE DESPRE IMOBILUL NR. 3001

Oficiul de Cadastru şi Publicitate Imobiliară ALBA
Biroul de Cadastru şi Publicitate Imobiliară Blaj

A. Partea I. Descrierea imobilului

TEREN Extravilan

Adresa: Jud. Alba

Nr. Crt	Nr cadastral Nr. topografic	Suprafaţa* (mp)	Observaţii / Referinţe
A1		7.200	Sector cadastral:48 Teren neimprejmuit;

B. Partea II. Proprietari şi acte

Inscrieri privitoare la dreptul de proprietate şi alte drepturi reale		Referinţe
1 / 01/07/2024		
Act Administrativ nr. 11448/965, din 04/02/2002 emis de CJPSDPAT ALBA (titlu de proprietate);		
B1	Intabulare, drept de PROPRIETATE, dobandit prin Reconstituire, cota actuala 1/1	A1
	1) **P\U+0102CULEA N NICOLAE**	

C. Partea III. SARCINI .

Inscrieri privind dezmembramintele dreptului de proprietate, drepturi reale de garanţie şi sarcini	Referinţe
NU SUNT	

Document care conține date cu caracter personal, protejat de prevederile Regulamentului (UE) nr. 679/2016 și Legii 190/2018

Anexa Nr. 1 La Partea I

Teren

Nr cadastral	Suprafaţa (mp)*	Observaţii / Referinţe
	7.200	

* Suprafaţa este determinată in planul de proiecţie Stereo 70.

DETALII LINIARE IMOBIL

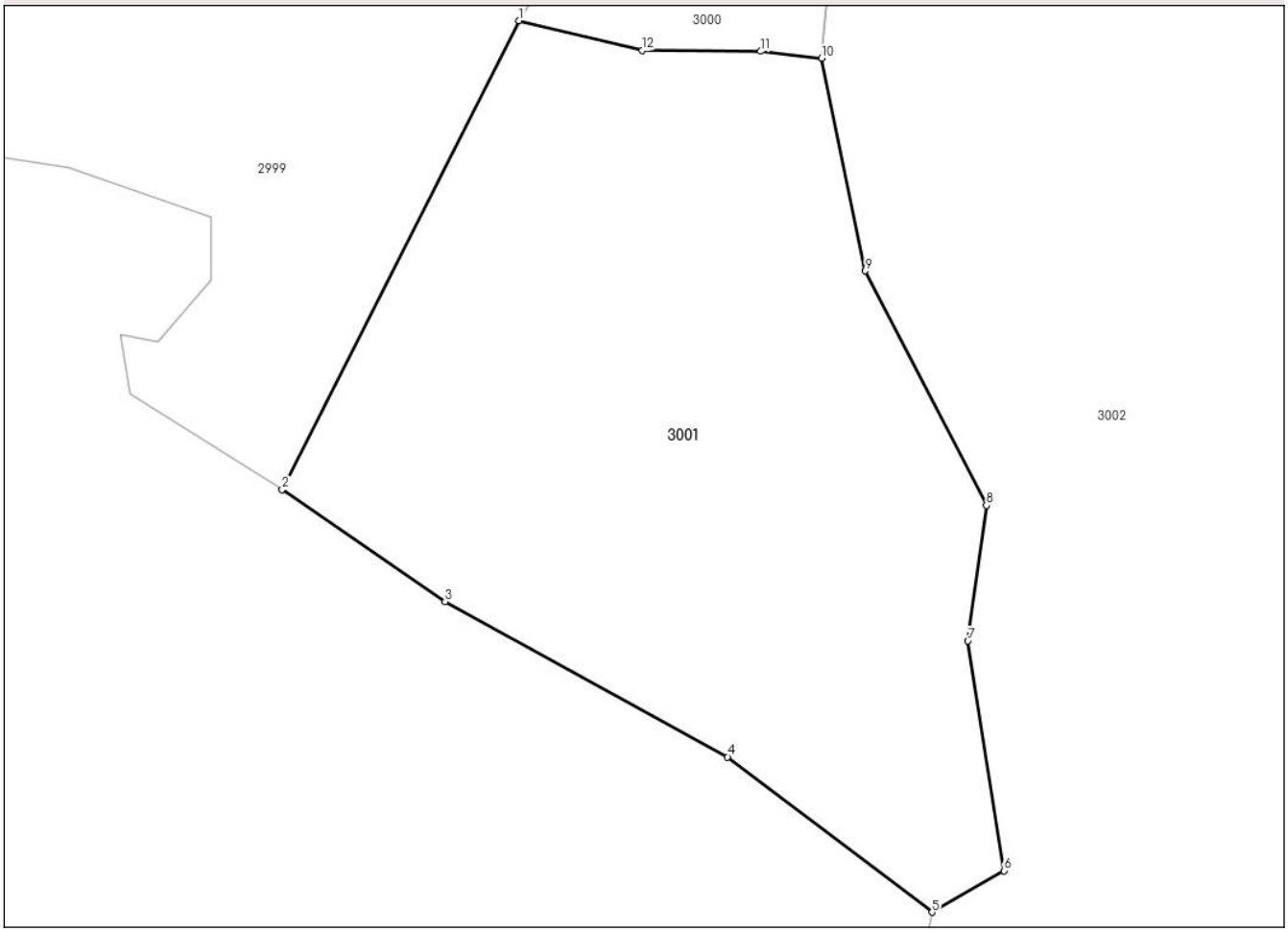

Date referitoare la teren

Crt	Categorie folosință	Intra vilan	Suprafaţa (mp)	Tarla	Parcelă	Nr. topo	Observaţii / Referinţe
1	faneata	NU	7.200	80	2199/1	-	

Lungime Segmente
1) Valorile lungimilor segmentelor sunt obţinute din proiecţie în plan.

Punct început	X / Y	Punct sfârşit	X / Y	Lungime segment (** (m)
1	427.354,68 514.413,689	2	427.321,668 514.348,371	73.186
2	427.321,668 514.348,371	3	427.344,373 514.332,735	27.568
3	427.344,373 514.332,735	4	427.383,783 514.311,115	44.951
4	427.383,783 514.311,115	5	427.412,288 514.289,477	35.787
5	427.412,288 514.289,477	6	427.422,318 514.295,258	11.577

Document care conține date cu caracter personal, protejat de prevederile Regulamentului (UE) nr. 679/2016 și Legii 190/2018

Punct început	X / Y	Punct sfârşit	X / Y	Lungime segment (** (m)
6	427.422,318 514.295,258	7	427.417,286 514.327,28	32.415
7	427.417,286 514.327,28	8	427.419,891 514.346,156	19.055
8	427.419,891 514.346,156	9	427.403,004 514.378,82	36.77
9	427.403,004 514.378,82	10	427.396,895 514.408,435	30.239
10	427.396,895 514.408,435	11	427.388,382 514.409,418	8.569
11	427.388,382 514.409,418	12	427.371,867 514.409,53	16.516
12	427.371,867 514.409,53	1	427.354,68 514.413,689	17.683

** Lungimile segmentelor sunt determinate în planul de proiecţie Stereo 70 şi sunt rotunjite la 1 milimetru.
*** Distanţa dintre puncte este formată din segmente cumulate ce sunt mai mici decât valoarea 1 milimetru.

Document care conține date cu caracter personal, protejat de prevederile Regulamentului (UE) nr. 679/2016 și Legii 190/2018

DATE DESPRE IMOBILUL NR. 3002

Oficiul de Cadastru şi Publicitate Imobiliară ALBA
Biroul de Cadastru şi Publicitate Imobiliară Blaj

A. Partea I. Descrierea imobilului

TEREN Extravilan

Adresa: Jud. Alba

Nr. Crt	Nr cadastral Nr. topografic	Suprafaţa* (mp)	Observaţii / Referinţe
A1		24.145	Sector cadastral:48 Teren neimprejmuit;

B. Partea II. Proprietari şi acte

Inscrieri privitoare la dreptul de proprietate şi alte drepturi reale		Referinţe
1 / 01/07/2024		
Act Administrativ nr. 7, din 13/03/1996 emis de PARLAMENTUL ROMANIEI;		
B1	Inscrierea provizorie, drept de PROPRIETATE, dobandit prin Lege, cota actuala 1/1	A1
	1) **UAT VALEA LUNG\U+0102**, CIF:4562176	

C. Partea III. SARCINI .

Inscrieri privind dezmembramintele dreptului de proprietate, drepturi reale de garanţie şi sarcini	Referinţe
NU SUNT	

Document care conține date cu caracter personal, protejat de prevederile Regulamentului (UE) nr. 679/2016 și Legii 190/2018

Anexa Nr. 1 La Partea I

Teren

Nr cadastral	Suprafaţa (mp)*	Observaţii / Referinţe
	24.145	

* Suprafaţa este determinată in planul de proiecţie Stereo 70.

DETALII LINIARE IMOBIL

Date referitoare la teren

Crt	Categorie folosință	Intra vilan	Suprafaţa (mp)	Tarla	Parcelă	Nr. topo	Observaţii / Referinţe
1	faneata	NU	24.145	-	-	-	Proprietar neidentificat

Lungime Segmente

1) Valorile lungimilor segmentelor sunt obţinute din proiecţie în plan.

Punct început	X / Y	Punct sfârşit	X / Y	Lungime segment
1	427.617,048 514.338,204	2	427.562,663 514.363,546	60.0
4	427.430,608 514.435,821	5	427.400,135 514.463,59	41.227
7	427.396,895 514.408,435	8	427.403,004 514.378,82	30.239
10	427.417,286 514.327,28	11	427.422,318 514.295,258	32.415
13	427.409,311 514.274,798	14	427.403,406 514.265,274	11.206
16	427.397,418 514.244,732	17	427.395,846 514.237,25	7.646

Punct început	X / Y	Punct sfârşit	X / Y	Lungime segment
2	427.562,663 514.363,546	3	427.522,42 514.384,268	45.264
5	427.400,135 514.463,59	6	427.398,466 514.425,847	37.78
8	427.403,004 514.378,82	9	427.419,891 514.346,156	36.77
11	427.422,318 514.295,258	12	427.412,288 514.289,477	11.577
14	427.403,406 514.265,274	15	427.400,836 514.254,375	11.198
17	427.395,846 514.237,25	18	427.394,738 514.232,855	4.532

Punct început	X / Y	Punct sfârşit	X / Y	Lungime segment
3	427.522,42 514.384,268	4	427.430,608 514.435,821	105.296
6	427.398,466 514.425,847	7	427.396,895 514.408,435	17.483
9	427.419,891 514.346,156	10	427.417,286 514.327,28	19.055
12	427.412,288 514.289,477	13	427.409,311 514.274,798	14.978
15	427.400,836 514.254,375	16	427.397,418 514.244,732	10.231
18	427.394,738 514.232,855	19	427.404,759 514.230,052	10.406

Document care conține date cu caracter personal, protejat de prevederile Regulamentului (UE) nr. 679/2016 și Legii 190/2018

Punct început	X / Y	Punct sfârşit	X / Y	Lungime segment
19	427.404,759 514.230,052	20	427.412,948 514.226,874	8.784
22	427.423,338 514.234,202	23	427.428,711 514.237,739	6.432
25	427.441,425 514.226,265	26	427.447,167 514.217,811	10.22
28	427.459,594 514.204,398	29	427.466,43 514.197,558	9.67
31	427.468,918 514.177,176	32	427.470,08 514.176,499	1.345
34	427.474,099 514.178,347	35	427.474,865 514.184,402	6.103
37	427.479,909 514.192,686	38	427.484,571 514.192,112	4.697
40	427.486,663 514.199,02	41	427.488,645 514.203,546	4.941
43	427.500,156 514.217,14	44	427.501,646 514.221,376	4.49
46	427.498,666 514.245,716	47	427.493,266 514.273,2	28.01
49	427.490,204 514.313,546	50	427.500,284 514.323,046	13.852
52	427.559,57 514.333,749	53	427.581,827 514.307,792	34.193
55	427.599,802 514.310,666	1	427.617,048 514.338,204	32.492

Punct început	X / Y	Punct sfârşit	X / Y	Lungime segment
20	427.412,948 514.226,874	21	427.416,612 514.229,318	4.405
23	427.428,711 514.237,739	24	427.435,068 514.234,566	7.105
26	427.447,167 514.217,811	27	427.452,308 514.210,852	8.652
29	427.466,43 514.197,558	30	427.468,521 514.186,915	10.847
32	427.470,08 514.176,499	33	427.472,445 514.176,499	2.365
35	427.474,865 514.184,402	36	427.475,89 514.190,326	6.013
38	427.484,571 514.192,112	39	427.486,731 514.194,346	3.108
41	427.488,645 514.203,546	42	427.491,776 514.206,991	4.655
44	427.501,646 514.221,376	45	427.502,398 514.229,728	8.386
47	427.493,266 514.273,2	48	427.490,422 514.299,087	26.042
50	427.500,284 514.323,046	51	427.521,524 514.328,751	21.993
53	427.581,827 514.307,792	54	427.597,221 514.310,043	15.557

Punct început	X / Y	Punct sfârşit	X / Y	Lungime segment
21	427.416,612 514.229,318	22	427.423,338 514.234,202	8.312
24	427.435,068 514.234,566	25	427.441,425 514.226,265	10.456
27	427.452,308 514.210,852	28	427.459,594 514.204,398	9.733
30	427.468,521 514.186,915	31	427.468,918 514.177,176	9.748
33	427.472,445 514.176,499	34	427.474,099 514.178,347	2.48
36	427.475,89 514.190,326	37	427.479,909 514.192,686	4.661
39	427.486,731 514.194,346	40	427.486,663 514.199,02	4.674
42	427.491,776 514.206,991	43	427.500,156 514.217,14	13.162
45	427.502,398 514.229,728	46	427.498,666 514.245,716	16.418
48	427.490,422 514.299,087	49	427.490,204 514.313,546	14.46
51	427.521,524 514.328,751	52	427.559,57 514.333,749	38.373
54	427.597,221 514.310,043	55	427.599,802 514.310,666	2.655

** Lungimile segmentelor sunt determinate în planul de proiecţie Stereo 70 şi sunt rotunjite la 1 milimetru.
*** Distanţa dintre puncte este formată din segmente cumulate ce sunt mai mici decât valoarea 1 milimetru.

Document care conține date cu caracter personal, protejat de prevederile Regulamentului (UE) nr. 679/2016 și Legii 190/2018

DATE DESPRE IMOBILUL NR. 3003

Oficiul de Cadastru şi Publicitate Imobiliară ALBA
Biroul de Cadastru şi Publicitate Imobiliară Blaj

A. Partea I. Descrierea imobilului

TEREN Extravilan

Adresa: Jud. Alba

Nr. Crt	Nr cadastral Nr. topografic	Suprafaţa* (mp)	Observaţii / Referinţe
A1		5.600	Sector cadastral:48 Teren neimprejmuit;

B. Partea II. Proprietari şi acte

Inscrieri privitoare la dreptul de proprietate şi alte drepturi reale		Referinţe
1 / 01/07/2024		
Act Administrativ nr. 11454/1024, din 01/03/2002 emis de CJPSDPAT ALBA (titlu de proprietate);		
B1	Intabulare, drept de PROPRIETATE, dobandit prin Reconstituire, cota actuala 1/1	A1
	1) **FREI C MARIA**	

C. Partea III. SARCINI .

Inscrieri privind dezmembramintele dreptului de proprietate, drepturi reale de garanţie şi sarcini	Referinţe
NU SUNT	

Anexa Nr. 1 La Partea I

Teren

Nr cadastral	Suprafaţa (mp)*	Observaţii / Referinţe
	5.600	

* Suprafaţa este determinată in planul de proiecţie Stereo 70.

DETALII LINIARE IMOBIL

Date referitoare la teren

Crt	Categorie folosință	Intra vilan	Suprafaţa (mp)	Tarla	Parcelă	Nr. topo	Observaţii / Referinţe
1	faneata	NU	5.600	125	2345/1	-	

Lungime Segmente

1) Valorile lungimilor segmentelor sunt obţinute din proiecţie în plan.

Punct început	X / Y	Punct sfârşit	X / Y	Lungime segment (** (m)
1	427.599,802 514.310,666	2	427.609,648 514.313,04	10.128
3	427.629,553 514.316,042	4	427.650,962 514.306,666	23.372
5	427.660,723 514.291,286	6	427.663,526 514.262,244	29.177
7	427.662,036 514.243,464	8	427.667,532 514.226,072	18.24
9	427.672,795 514.224,031	10	427.679,261 514.228,79	8.029

Punct început	X / Y	Punct sfârşit	X / Y	Lungime segment (** (m)
2	427.609,648 514.313,04	3	427.629,553 514.316,042	20.13
4	427.650,962 514.306,666	5	427.660,723 514.291,286	18.216
6	427.663,526 514.262,244	7	427.662,036 514.243,464	18.839
8	427.667,532 514.226,072	9	427.672,795 514.224,031	5.645
10	427.679,261 514.228,79	11	427.688,954 514.233,037	10.582

Document care conține date cu caracter personal, protejat de prevederile Regulamentului (UE) nr. 679/2016 și Legii 190/2018

Punct început	X / Y	Punct sfârşit	X / Y	Lungime segment (** (m)
11	427.688,954 514.233,037	12	427.694,737 514.237,114	7.075
13	427.694,546 514.245,653	14	427.691,976 514.252,914	7.702
15	427.694,313 514.257,599	16	427.703,227 514.260,88	9.498
17	427.712,838 514.252,209	18	427.722,927 514.251,271	10.133
19	427.733,713 514.252,448	20	427.751,992 514.267,435	23.637
21	427.753,529 514.272,324	22	427.712,454 514.298,13	48.508
23	427.665,433 514.315,657	24	427.617,048 514.338,204	53.381

Punct început	X / Y	Punct sfârşit	X / Y	Lungime segment (** (m)
12	427.694,737 514.237,114	13	427.694,546 514.245,653	8.542
14	427.691,976 514.252,914	15	427.694,313 514.257,599	5.236
16	427.703,227 514.260,88	17	427.712,838 514.252,209	12.944
18	427.722,927 514.251,271	19	427.733,713 514.252,448	10.851
20	427.751,992 514.267,435	21	427.753,529 514.272,324	5.124
22	427.712,454 514.298,13	23	427.665,433 514.315,657	50.182
24	427.617,048 514.338,204	1	427.599,802 514.310,666	32.492

** Lungimile segmentelor sunt determinate în planul de proiecţie Stereo 70 şi sunt rotunjite la 1 milimetru.
*** Distanţa dintre puncte este formată din segmente cumulate ce sunt mai mici decât valoarea 1 milimetru.

Document care conține date cu caracter personal, protejat de prevederile Regulamentului (UE) nr. 679/2016 și Legii 190/2018

DATE DESPRE IMOBILUL NR. 3004

Oficiul de Cadastru şi Publicitate Imobiliară ALBA
Biroul de Cadastru şi Publicitate Imobiliară Blaj

A. Partea I. Descrierea imobilului

TEREN Extravilan

Adresa: Jud. Alba

Nr. Crt	Nr cadastral Nr. topografic	Suprafaţa* (mp)	Observaţii / Referinţe
A1		8.227	Sector cadastral:48 Teren neimprejmuit;

B. Partea II. Proprietari şi acte

Inscrieri privitoare la dreptul de proprietate şi alte drepturi reale		Referinţe
1 / 01/07/2024		
Act Administrativ nr. 7, din 13/03/1996 emis de PARLAMENTUL ROMANIEI;		
B1	Inscrierea provizorie, drept de PROPRIETATE, dobandit prin Lege, cota actuala 1/1	A1
	1) **UAT VALEA LUNG\U+0102**, CIF:4562176	

C. Partea III. SARCINI .

Inscrieri privind dezmembramintele dreptului de proprietate, drepturi reale de garanţie şi sarcini	Referinţe
NU SUNT	

Document care conține date cu caracter personal, protejat de prevederile Regulamentului (UE) nr. 679/2016 și Legii 190/2018

Anexa Nr. 1 La Partea I

Teren

Nr cadastral	Suprafaţa (mp)*	Observaţii / Referinţe
	8.227	

* Suprafaţa este determinată in planul de proiecţie Stereo 70.

DETALII LINIARE IMOBIL

Date referitoare la teren

Crt	Categorie folosință	Intra vilan	Suprafaţa (mp)	Tarla	Parcelă	Nr. topo	Observaţii / Referinţe
1	faneata	NU	8.227	-	-	-	Proprietar neidentificat

Lungime Segmente
1) Valorile lungimilor segmentelor sunt obţinute din proiecţie în plan.

Punct început	X / Y	Punct sfârşit	X / Y	Lungime segment (** (m)
1	427.686,641 514.414,639	2	427.656,703 514.448,376	45.105
2	427.656,703 514.448,376	3	427.623,162 514.477,432	44.376
3	427.623,162 514.477,432	4	427.616,702 514.485,563	10.385
4	427.616,702 514.485,563	5	427.598,08 514.500,706	24.002
5	427.598,08 514.500,706	6	427.577,864 514.513,118	23.722

Document care conține date cu caracter personal, protejat de prevederile Regulamentului (UE) nr. 679/2016 și Legii 190/2018

Punct început	X / Y	Punct sfârşit	X / Y	Lungime segment (** (m)
6	427.577,864 514.513,118	7	427.621,664 514.465,068	65.017
7	427.621,664 514.465,068	8	427.642,927 514.437,841	34.546
8	427.642,927 514.437,841	9	427.645,32 514.430,876	7.364
9	427.645,32 514.430,876	10	427.622,273 514.404,295	35.181
10	427.622,273 514.404,295	11	427.624,402 514.402,449	2.818
11	427.624,402 514.402,449	12	427.655,743 514.379,941	38.586
12	427.655,743 514.379,941	13	427.708,506 514.328,265	73.854
13	427.708,506 514.328,265	14	427.711,44 514.314,57	14.005
14	427.711,44 514.314,57	15	427.708,089 514.308,292	7.116
15	427.708,089 514.308,292	16	427.755,028 514.277,093	56.362
16	427.755,028 514.277,093	17	427.762,559 514.301,043	25.106
17	427.762,559 514.301,043	18	427.707,288 514.387,141	102.312
18	427.707,288 514.387,141	1	427.686,641 514.414,639	34.387

** Lungimile segmentelor sunt determinate în planul de proiecţie Stereo 70 şi sunt rotunjite la 1 milimetru.
*** Distanţa dintre puncte este formată din segmente cumulate ce sunt mai mici decât valoarea 1 milimetru.

Document care conține date cu caracter personal, protejat de prevederile Regulamentului (UE) nr. 679/2016 și Legii 190/2018

DATE DESPRE IMOBILUL NR. 3005

Oficiul de Cadastru şi Publicitate Imobiliară ALBA
Biroul de Cadastru şi Publicitate Imobiliară Blaj

A. Partea I. Descrierea imobilului

TEREN Extravilan

Adresa: Jud. Alba

Nr. Crt	Nr cadastral Nr. topografic	Suprafaţa* (mp)	Observaţii / Referinţe
A1		5.600	Sector cadastral:48 Teren neimprejmuit;

B. Partea II. Proprietari şi acte

Inscrieri privitoare la dreptul de proprietate şi alte drepturi reale		Referinţe
1 / 01/07/2024		
Act Administrativ nr. 7, din 13/03/1996 emis de PARLAMENTUL ROMANIEI;		
B1	Inscrierea provizorie, drept de PROPRIETATE, dobandit prin Lege, cota actuala 1/1	A1
	1) **UAT VALEA LUNG\U+0102**, CIF:4562176	

C. Partea III. SARCINI .

Inscrieri privind dezmembramintele dreptului de proprietate, drepturi reale de garanţie şi sarcini	Referinţe
NU SUNT	

Document care conține date cu caracter personal, protejat de prevederile Regulamentului (UE) nr. 679/2016 și Legii 190/2018

Anexa Nr. 1 La Partea I

Teren

Nr cadastral	Suprafaţa (mp)*	Observaţii / Referinţe
	5.600	

* Suprafaţa este determinată in planul de proiecţie Stereo 70.

DETALII LINIARE IMOBIL

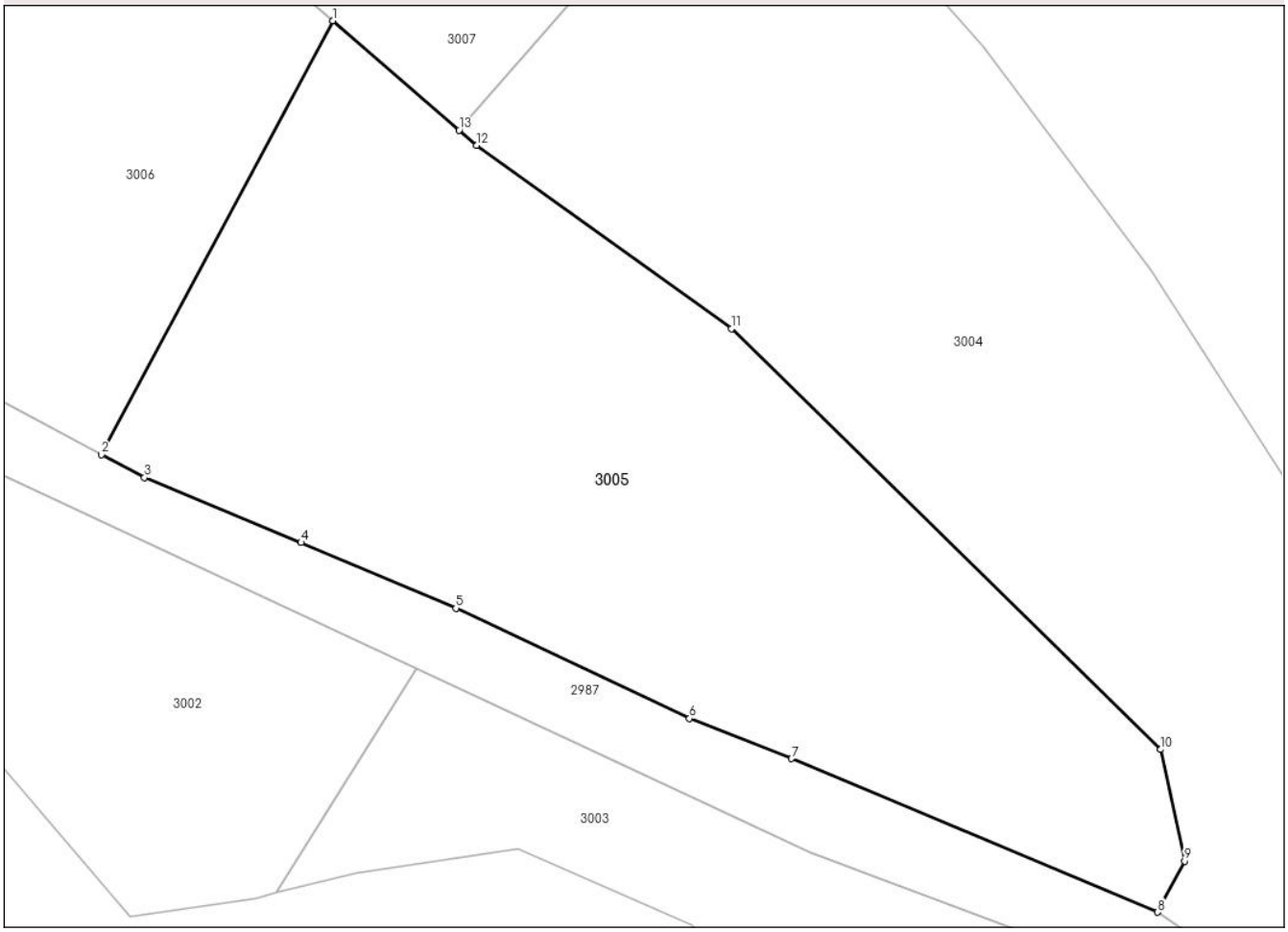

Date referitoare la teren

Crt	Categorie folosință	Intra vilan	Suprafaţa (mp)	Tarla	Parcelă	Nr. topo	Observaţii / Referinţe
1	faneata	NU	5.600	-	-	-	Proprietar neidentificat

Lungime Segmente
1) Valorile lungimilor segmentelor sunt obţinute din proiecţie în plan.

Punct început	X / Y	Punct sfârşit	X / Y	Lungime segment (** (m)
1	427.606,755 514.417,749	2	427.578,32 514.364,47	60.392
2	427.578,32 514.364,47	3	427.583,598 514.361,653	5.983
3	427.583,598 514.361,653	4	427.602,847 514.353,675	20.837
4	427.602,847 514.353,675	5	427.621,869 514.345,619	20.658
5	427.621,869 514.345,619	6	427.650,581 514.332,07	31.748

Document care conține date cu caracter personal, protejat de prevederile Regulamentului (UE) nr. 679/2016 și Legii 190/2018

Punct început	X / Y	Punct sfârşit	X / Y	Lungime segment (** (m)
6	427.650,581 514.332,07	7	427.663,117 514.327,159	13.463
7	427.663,117 514.327,159	8	427.708,089 514.308,292	48.77
8	427.708,089 514.308,292	9	427.711,44 514.314,57	7.116
9	427.711,44 514.314,57	10	427.708,506 514.328,265	14.005
10	427.708,506 514.328,265	11	427.655,743 514.379,941	73.854
11	427.655,743 514.379,941	12	427.624,402 514.402,449	38.586
12	427.624,402 514.402,449	13	427.622,273 514.404,295	2.818
13	427.622,273 514.404,295	1	427.606,755 514.417,749	20.539

** Lungimile segmentelor sunt determinate în planul de proiecţie Stereo 70 şi sunt rotunjite la 1 milimetru.
*** Distanţa dintre puncte este formată din segmente cumulate ce sunt mai mici decât valoarea 1 milimetru.

Document care conține date cu caracter personal, protejat de prevederile Regulamentului (UE) nr. 679/2016 și Legii 190/2018

DATE DESPRE IMOBILUL NR. 3006

Oficiul de Cadastru şi Publicitate Imobiliară ALBA
Biroul de Cadastru şi Publicitate Imobiliară Blaj

A. Partea I. Descrierea imobilului

TEREN Extravilan

Adresa: Jud. Alba

Nr. Crt	Nr cadastral Nr. topografic	Suprafaţa* (mp)	Observaţii / Referinţe
A1		10.000	Sector cadastral:48 Teren neimprejmuit;

B. Partea II. Proprietari şi acte

Inscrieri privitoare la dreptul de proprietate şi alte drepturi reale		Referinţe
1 / 01/07/2024		
Act Administrativ nr. 11454/1032, din 19/03/2002 emis de CJPSDPAT ALBA (titlu de proprietate);		
B1	Intabulare, drept de PROPRIETATE, dobandit prin Reconstituire, cota actuala 1/1	A1
	1) **TUTELEA M MARIA**	

C. Partea III. SARCINI .

Inscrieri privind dezmembramintele dreptului de proprietate, drepturi reale de garanţie şi sarcini	Referinţe
NU SUNT	

Document care conține date cu caracter personal, protejat de prevederile Regulamentului (UE) nr. 679/2016 și Legii 190/2018

Anexa Nr. 1 La Partea I

Teren

Nr cadastral	Suprafaţa (mp)*	Observaţii / Referinţe
	10.000	

* Suprafaţa este determinată in planul de proiecţie Stereo 70.

DETALII LINIARE IMOBIL

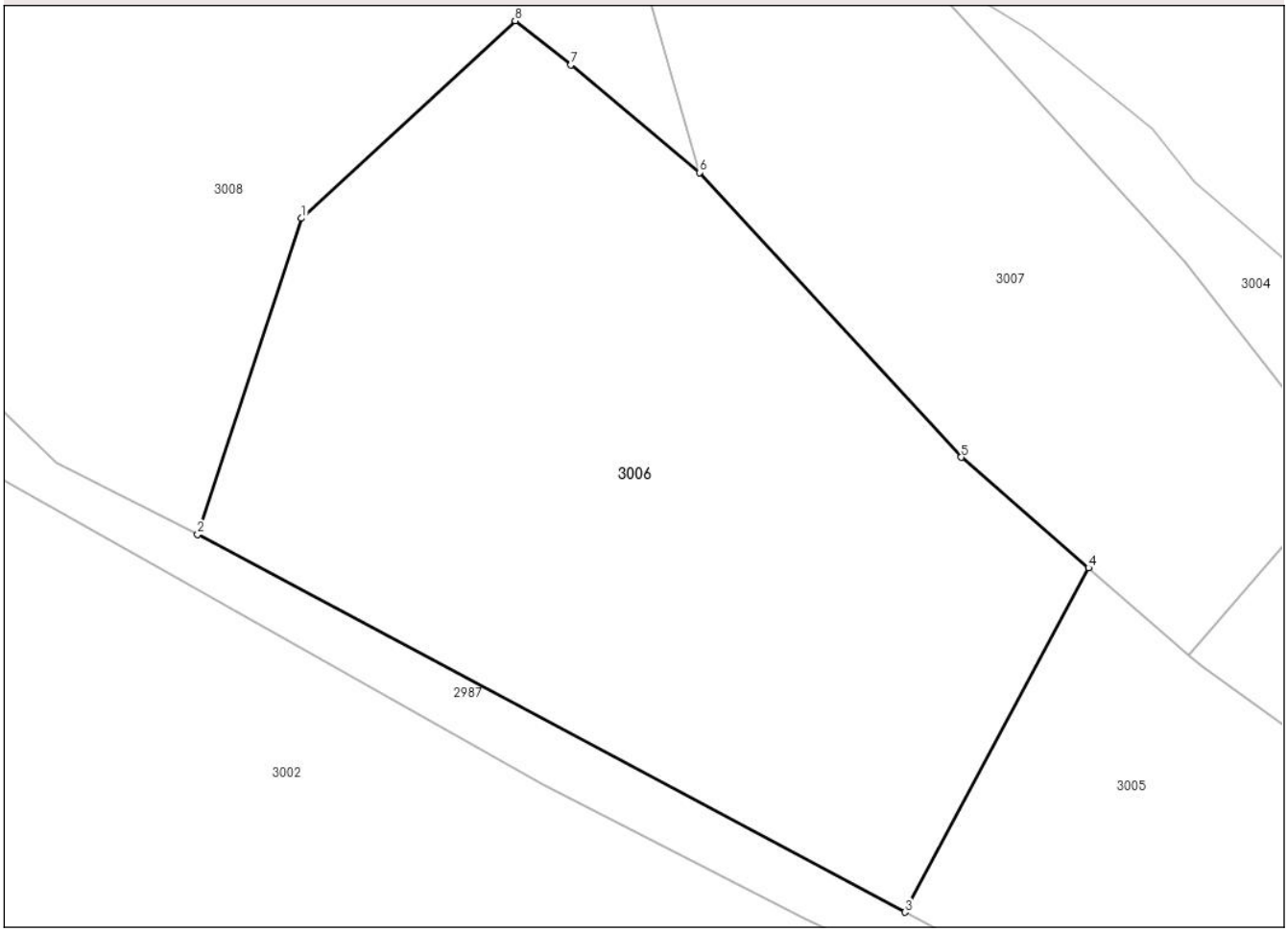

Date referitoare la teren

Crt	Categorie folosință	Intra vilan	Suprafaţa (mp)	Tarla	Parcelă	Nr. topo	Observaţii / Referinţe
1	faneata	NU	10.000	125	2235/4/3	-	

Lungime Segmente
1) Valorile lungimilor segmentelor sunt obţinute din proiecţie în plan.

Punct început	X / Y	Punct sfârşit	X / Y	Lungime segment (** (m)
1	427.484,905 514.471,804	2	427.468,83 514.422,906	51.473
2	427.468,83 514.422,906	3	427.578,32 514.364,47	124.107
3	427.578,32 514.364,47	4	427.606,755 514.417,749	60.392
4	427.606,755 514.417,749	5	427.587,057 514.434,828	26.071
5	427.587,057 514.434,828	6	427.546,545 514.478,898	59.861

Document care conține date cu caracter personal, protejat de prevederile Regulamentului (UE) nr. 679/2016 și Legii 190/2018

Punct început	X / Y	Punct sfârşit	X / Y	Lungime segment (** (m)
6	427.546,545 514.478,898	7	427.526,605 514.495,547	25.977
7	427.526,605 514.495,547	8	427.517,958 514.502,37	11.015
8	427.517,958 514.502,37	1	427.484,905 514.471,804	45.019

** Lungimile segmentelor sunt determinate în planul de proiecţie Stereo 70 şi sunt rotunjite la 1 milimetru.
*** Distanţa dintre puncte este formată din segmente cumulate ce sunt mai mici decât valoarea 1 milimetru.

Document care conține date cu caracter personal, protejat de prevederile Regulamentului (UE) nr. 679/2016 și Legii 190/2018

DATE DESPRE IMOBILUL NR. 3007

Oficiul de Cadastru şi Publicitate Imobiliară ALBA
Biroul de Cadastru şi Publicitate Imobiliară Blaj

A. Partea I. Descrierea imobilului

TEREN Extravilan

Adresa: Jud. Alba

Nr. Crt	Nr cadastral Nr. topografic	Suprafaţa* (mp)	Observaţii / Referinţe
A1		6.000	Sector cadastral:48 Teren neimprejmuit;

B. Partea II. Proprietari şi acte

Inscrieri privitoare la dreptul de proprietate şi alte drepturi reale		Referinţe
1 / 01/07/2024		
Act Administrativ nr. 7, din 13/03/1996 emis de PARLAMENTUL ROMANIEI;		
B1	Inscrierea provizorie, drept de PROPRIETATE, dobandit prin Lege, cota actuala 1/1	A1
	1) **UAT VALEA LUNG\U+0102**, CIF:4562176	

C. Partea III. SARCINI .

Inscrieri privind dezmembramintele dreptului de proprietate, drepturi reale de garanţie şi sarcini	Referinţe
NU SUNT	

Document care conține date cu caracter personal, protejat de prevederile Regulamentului (UE) nr. 679/2016 și Legii 190/2018

Anexa Nr. 1 La Partea I

Teren

Nr cadastral	Suprafaţa (mp)*	Observaţii / Referinţe
	6.000	

* Suprafaţa este determinată in planul de proiecţie Stereo 70.

DETALII LINIARE IMOBIL

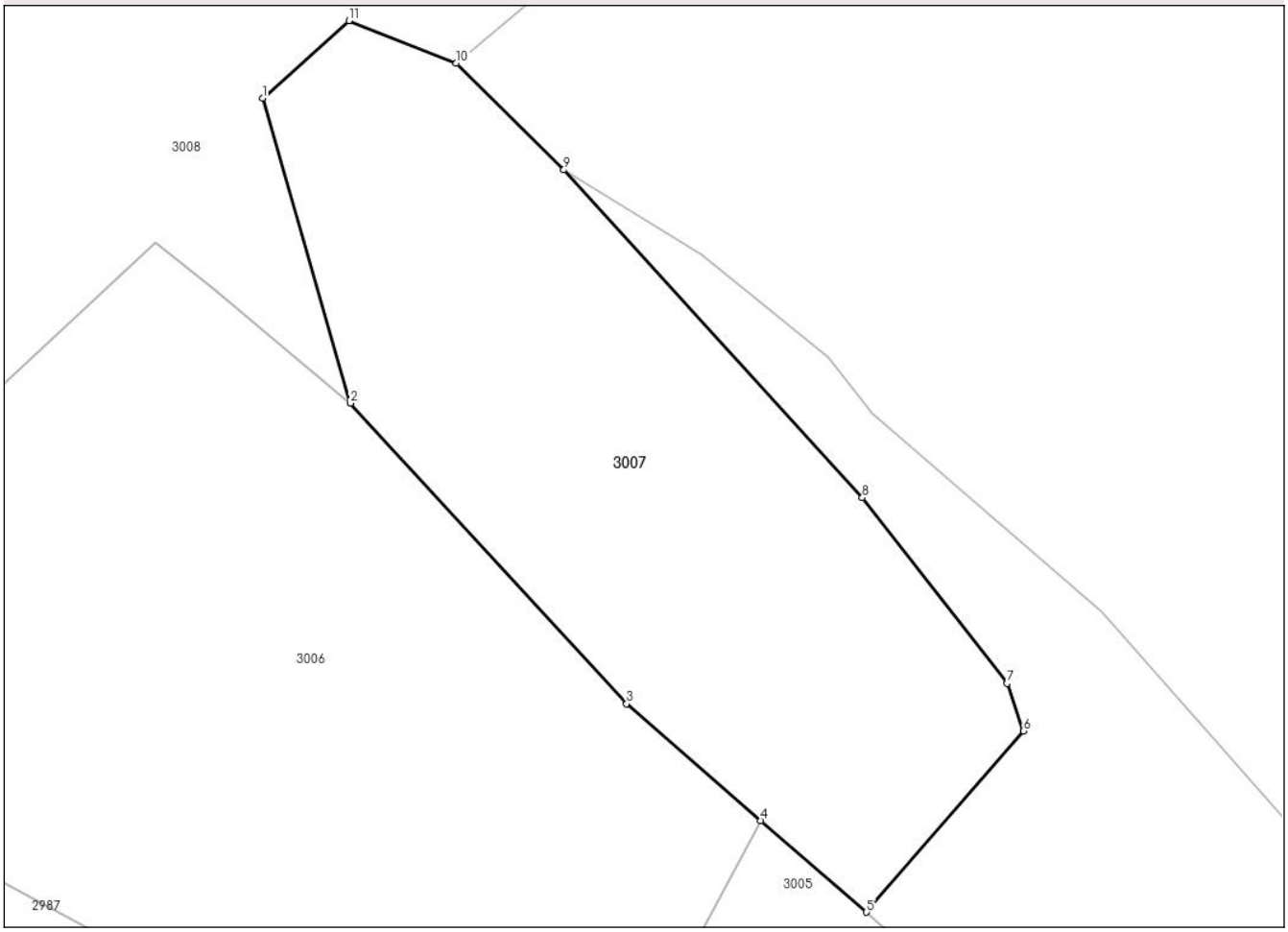

Date referitoare la teren

Crt	Categorie folosință	Intra vilan	Suprafaţa (mp)	Tarla	Parcelă	Nr. topo	Observaţii / Referinţe
1	faneata	NU	6.000	-	-	-	Proprietar neidentificat

Lungime Segmente
1) Valorile lungimilor segmentelor sunt obţinute din proiecţie în plan.

Punct început	X / Y	Punct sfârşit	X / Y	Lungime segment (** (m)
1	427.533,652 514.523,654	2	427.546,545 514.478,898	46.575
2	427.546,545 514.478,898	3	427.587,057 514.434,828	59.861
3	427.587,057 514.434,828	4	427.606,755 514.417,749	26.071
4	427.606,755 514.417,749	5	427.622,273 514.404,295	20.539
5	427.622,273 514.404,295	6	427.645,32 514.430,876	35.181

Document care conține date cu caracter personal, protejat de prevederile Regulamentului (UE) nr. 679/2016 și Legii 190/2018

Punct început	X / Y	Punct sfârşit	X / Y	Lungime segment (** (m)
6	427.645,32 514.430,876	7	427.642,927 514.437,841	7.364
7	427.642,927 514.437,841	8	427.621,664 514.465,068	34.546
8	427.621,664 514.465,068	9	427.577,864 514.513,118	65.017
9	427.577,864 514.513,118	10	427.562,067 514.528,749	22.223
10	427.562,067 514.528,749	11	427.546,333 514.534,981	16.923
11	427.546,333 514.534,981	1	427.533,652 514.523,654	17.003

** Lungimile segmentelor sunt determinate în planul de proiecţie Stereo 70 şi sunt rotunjite la 1 milimetru.
*** Distanţa dintre puncte este formată din segmente cumulate ce sunt mai mici decât valoarea 1 milimetru.

Document care conține date cu caracter personal, protejat de prevederile Regulamentului (UE) nr. 679/2016 și Legii 190/2018

DATE DESPRE IMOBILUL NR. 3008

Oficiul de Cadastru şi Publicitate Imobiliară ALBA
Biroul de Cadastru şi Publicitate Imobiliară Blaj

A. Partea I. Descrierea imobilului

TEREN Extravilan

Adresa: Jud. Alba

Nr. Crt	Nr cadastral Nr. topografic	Suprafaţa* (mp)	Observaţii / Referinţe
A1		79.964	Sector cadastral:48 Teren neimprejmuit;

B. Partea II. Proprietari şi acte

Inscrieri privitoare la dreptul de proprietate şi alte drepturi reale		Referinţe
1 / 01/07/2024		
Act Administrativ nr. 7, din 13/03/1996 emis de PARLAMENTUL ROMANIEI;		
B1	Inscrierea provizorie, drept de PROPRIETATE, dobandit prin Lege, cota actuala 1/1	A1
	1) **UAT VALEA LUNG\U+0102**, CIF:4562176	

C. Partea III. SARCINI .

Inscrieri privind dezmembramintele dreptului de proprietate, drepturi reale de garanţie şi sarcini	Referinţe
NU SUNT	

Document care conține date cu caracter personal, protejat de prevederile Regulamentului (UE) nr. 679/2016 și Legii 190/2018

Anexa Nr. 1 La Partea I

Teren

Nr cadastral	Suprafaţa (mp)*	Observaţii / Referinţe
	79.964	

* Suprafaţa este determinată in planul de proiecţie Stereo 70.

DETALII LINIARE IMOBIL

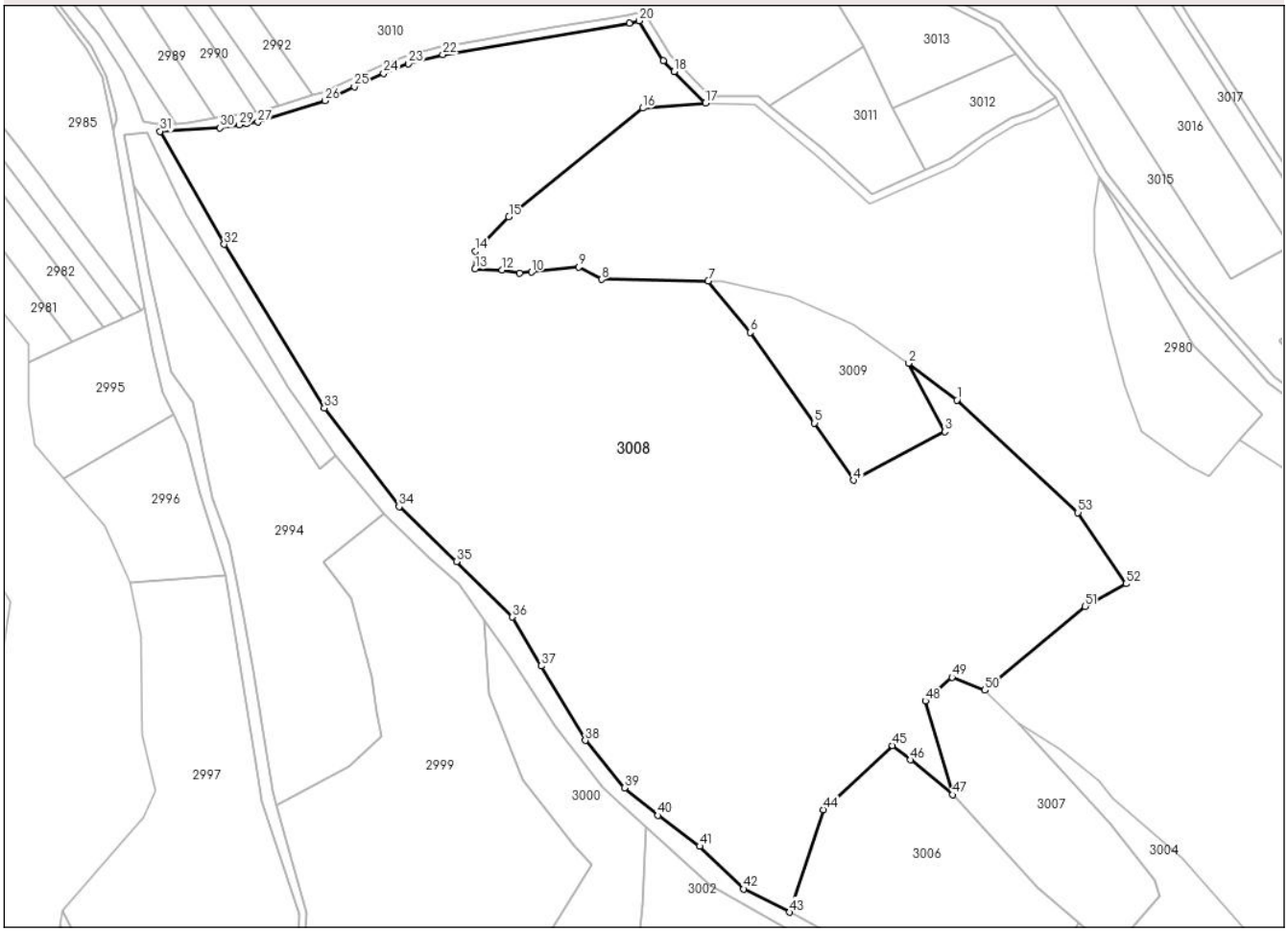

Date referitoare la teren

Crt	Categorie folosință	Intra vilan	Suprafaţa (mp)	Tarla	Parcelă	Nr. topo	Observaţii / Referinţe
1	faneata	NU	79.964	-	-	-	Proprietar neidentificat

Lungime Segmente

1) Valorile lungimilor segmentelor sunt obţinute din proiecţie în plan.

Punct început	X / Y	Punct sfârşit	X / Y	Lungime segment
1	427.548,634 514.667,136	2	427.525,566 514.684,657	28.968
4	427.499,248 514.628,901	5	427.480,763 514.656,151	32.928
7	427.429,978 514.723,889	8	427.379,081 514.724,666	50.903
10	427.345,676 514.728,124	11	427.339,985 514.727,508	5.724
13	427.318,677 514.729,622	14	427.318,898 514.738,095	8.476
16	427.398,743 514.806,309	17	427.428,613 514.808,749	29.969

Punct început	X / Y	Punct sfârşit	X / Y	Lungime segment
2	427.525,566 514.684,657	3	427.542,878 514.652,104	36.87
5	427.480,763 514.656,151	6	427.450,016 514.699,423	53.083
8	427.379,081 514.724,666	9	427.368,192 514.730,563	12.383
11	427.339,985 514.727,508	12	427.331,572 514.729,144	8.571
14	427.318,898 514.738,095	15	427.334,838 514.754,465	22.849
17	427.428,613 514.808,749	18	427.413,664 514.823,712	21.15

Punct început	X / Y	Punct sfârşit	X / Y	Lungime segment
3	427.542,878 514.652,104	4	427.499,248 514.628,901	49.417
6	427.450,016 514.699,423	7	427.429,978 514.723,889	31.625
9	427.368,192 514.730,563	10	427.345,676 514.728,124	22.648
12	427.331,572 514.729,144	13	427.318,677 514.729,622	12.903
15	427.334,838 514.754,465	16	427.398,743 514.806,309	82.29
18	427.413,664 514.823,712	19	427.408,604 514.828,954	7.286

Document care conține date cu caracter personal, protejat de prevederile Regulamentului (UE) nr. 679/2016 și Legii 190/2018

Punct început	X / Y	Punct sfârşit	X / Y	Lungime segment
19	427.408,604 514.828,954	20	427.397,016 514.848,006	22.299
22	427.303,235 514.831,754	23	427.286,778 514.827,479	17.003
25	427.261,02 514.816,586	26	427.246,924 514.809,92	15.593
28	427.209,527 514.798,858	29	427.206,153 514.798,347	3.413
31	427.168,348 514.795,286	32	427.198,932 514.741,395	61.965
34	427.282,378 514.616,262	35	427.309,759 514.590,118	37.858
37	427.350,137 514.540,328	38	427.371,373 514.504,802	41.389
40	427.406,014 514.469,077	41	427.425,882 514.454,357	24.727
43	427.468,83 514.422,906	44	427.484,905 514.471,804	51.473
46	427.526,605 514.495,547	47	427.546,545 514.478,898	25.977
49	427.546,333 514.534,981	50	427.562,067 514.528,749	16.923
52	427.629,396 514.579,504	53	427.606,428 514.613,472	41.004

Punct început	X / Y	Punct sfârşit	X / Y	Lungime segment
20	427.397,016 514.848,006	21	427.392,262 514.846,925	4.875
23	427.286,778 514.827,479	24	427.274,994 514.822,881	12.649
26	427.246,924 514.809,92	27	427.215,029 514.799,693	33.494
29	427.206,153 514.798,347	30	427.196,88 514.796,941	9.378
32	427.198,932 514.741,395	33	427.246,709 514.663,293	91.556
35	427.309,759 514.590,118	36	427.336,556 514.563,621	37.685
38	427.371,373 514.504,802	39	427.389,956 514.482,178	29.278
41	427.425,882 514.454,357	42	427.446,908 514.433,95	29.301
44	427.484,905 514.471,804	45	427.517,958 514.502,37	45.019
47	427.546,545 514.478,898	48	427.533,652 514.523,654	46.575
50	427.562,067 514.528,749	51	427.609,812 514.568,787	62.311
53	427.606,428 514.613,472	1	427.548,634 514.667,136	78.867

Punct început	X / Y	Punct sfârşit	X / Y	Lungime segment
21	427.392,262 514.846,925	22	427.303,235 514.831,754	90.311
24	427.274,994 514.822,881	25	427.261,02 514.816,586	15.327
27	427.215,029 514.799,693	28	427.209,527 514.798,858	5.565
30	427.196,88 514.796,941	31	427.168,348 514.795,286	28.58
33	427.246,709 514.663,293	34	427.282,378 514.616,262	59.027
36	427.336,556 514.563,621	37	427.350,137 514.540,328	26.963
39	427.389,956 514.482,178	40	427.406,014 514.469,077	20.723
42	427.446,908 514.433,95	43	427.468,83 514.422,906	24.547
45	427.517,958 514.502,37	46	427.526,605 514.495,547	11.015
48	427.533,652 514.523,654	49	427.546,333 514.534,981	17.003
51	427.609,812 514.568,787	52	427.629,396 514.579,504	22.325

** Lungimile segmentelor sunt determinate în planul de proiecţie Stereo 70 şi sunt rotunjite la 1 milimetru.
*** Distanţa dintre puncte este formată din segmente cumulate ce sunt mai mici decât valoarea 1 milimetru.

Document care conține date cu caracter personal, protejat de prevederile Regulamentului (UE) nr. 679/2016 și Legii 190/2018

DATE DESPRE IMOBILUL NR. 3009

Oficiul de Cadastru şi Publicitate Imobiliară ALBA
Biroul de Cadastru şi Publicitate Imobiliară Blaj

A. Partea I. Descrierea imobilului

TEREN Extravilan

Adresa: Jud. Alba

Nr. Crt	Nr cadastral Nr. topografic	Suprafaţa* (mp)	Observaţii / Referinţe
A1		4.500	Sector cadastral:48 Teren neimprejmuit;

B. Partea II. Proprietari şi acte

Inscrieri privitoare la dreptul de proprietate şi alte drepturi reale		Referinţe
1 / 01/07/2024		
Act Administrativ nr. 1, din 02/06/1997 emis de CJPSDPAT ALBA (titlu de proprietate);		
B1	Intabulare, drept de PROPRIETATE, dobandit prin Reconstituire, cota actuala 1/1	A1
	1) **RUS D ONICHIE**	

C. Partea III. SARCINI .

Inscrieri privind dezmembramintele dreptului de proprietate, drepturi reale de garanţie şi sarcini	Referinţe
NU SUNT	

Document care conține date cu caracter personal, protejat de prevederile Regulamentului (UE) nr. 679/2016 și Legii 190/2018

Anexa Nr. 1 La Partea I

Teren

Nr cadastral	Suprafaţa (mp)*	Observaţii / Referinţe
	4.500	

* Suprafaţa este determinată in planul de proiecţie Stereo 70.

DETALII LINIARE IMOBIL

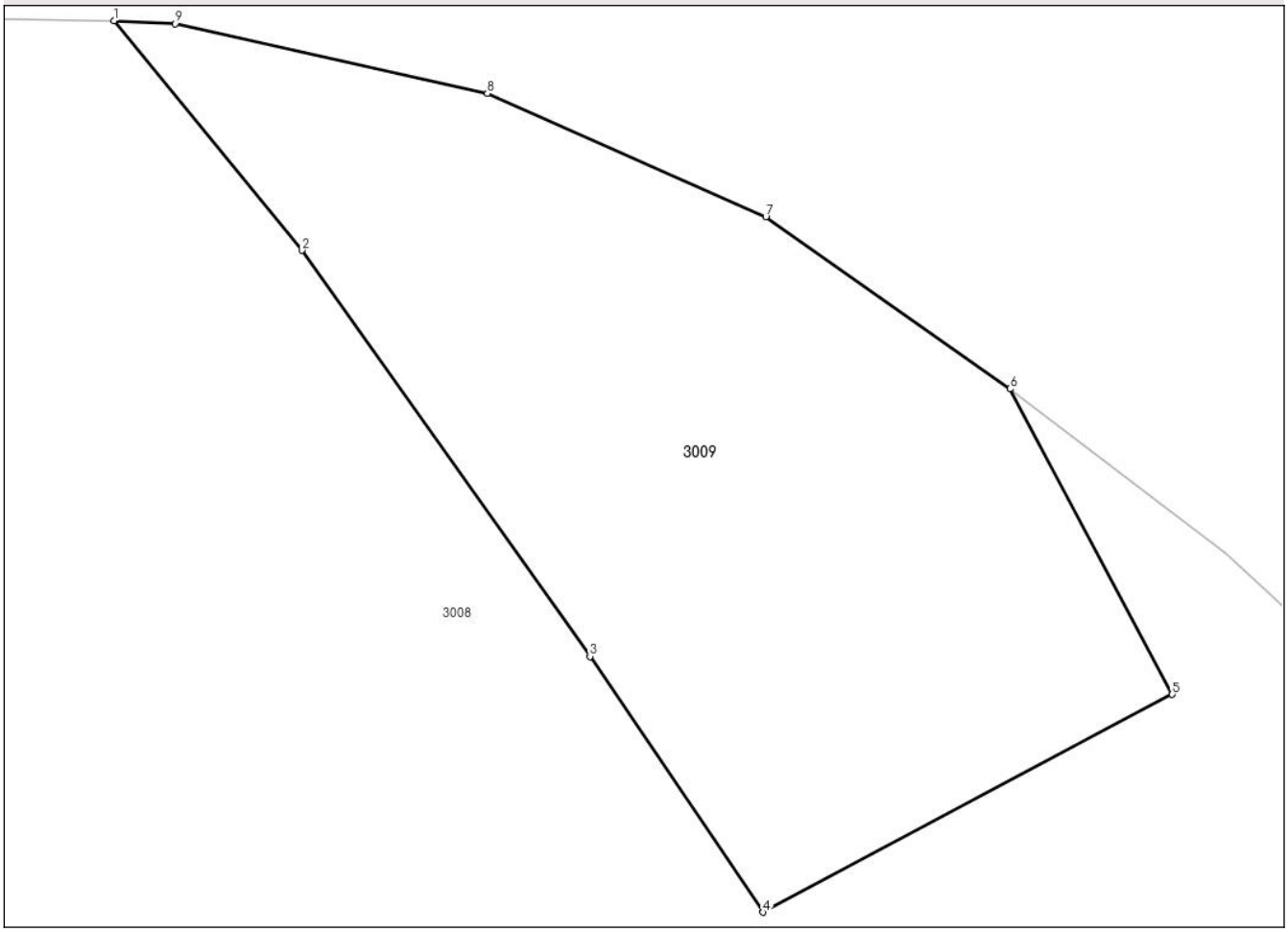

Date referitoare la teren

Crt	Categorie folosință	Intra vilan	Suprafaţa (mp)	Tarla	Parcelă	Nr. topo	Observaţii / Referinţe
1	faneata	NU	4.500	80	2199/1/1	-	

Lungime Segmente
1) Valorile lungimilor segmentelor sunt obţinute din proiecţie în plan.

Punct început	X / Y	Punct sfârşit	X / Y	Lungime segment (** (m)
1	427.429,978 514.723,889	2	427.450,016 514.699,423	31.625
2	427.450,016 514.699,423	3	427.480,763 514.656,151	53.083
3	427.480,763 514.656,151	4	427.499,248 514.628,901	32.928
4	427.499,248 514.628,901	5	427.542,878 514.652,104	49.417
5	427.542,878 514.652,104	6	427.525,566 514.684,657	36.87

Document care conține date cu caracter personal, protejat de prevederile Regulamentului (UE) nr. 679/2016 și Legii 190/2018

Punct început	X / Y	Punct sfârşit	X / Y	Lungime segment (** (m)
6	427.525,566 514.684,657	7	427.499,512 514.702,984	31.853
7	427.499,512 514.702,984	8	427.469,823 514.716,141	32.474
8	427.469,823 514.716,141	9	427.436,522 514.723,585	34.123
9	427.436,522 514.723,585	1	427.429,978 514.723,889	6.552

** Lungimile segmentelor sunt determinate în planul de proiecţie Stereo 70 şi sunt rotunjite la 1 milimetru.
*** Distanţa dintre puncte este formată din segmente cumulate ce sunt mai mici decât valoarea 1 milimetru.

Document care conține date cu caracter personal, protejat de prevederile Regulamentului (UE) nr. 679/2016 și Legii 190/2018

DATE DESPRE IMOBILUL NR. 3010

Oficiul de Cadastru şi Publicitate Imobiliară ALBA
Biroul de Cadastru şi Publicitate Imobiliară Blaj

A. Partea I. Descrierea imobilului

TEREN Extravilan

Adresa: Jud. Alba

Nr. Crt	Nr cadastral Nr. topografic	Suprafaţa* (mp)	Observaţii / Referinţe
A1		34.742	Sector cadastral:48 Teren neimprejmuit;

B. Partea II. Proprietari şi acte

Inscrieri privitoare la dreptul de proprietate şi alte drepturi reale		Referinţe
1 / 01/07/2024		
Act Administrativ nr. 7, din 13/03/1996 emis de PARLAMENTUL ROMANIEI;		
B1	Inscrierea provizorie, drept de PROPRIETATE, dobandit prin Lege, cota actuala 1/1	A1
	1) **UAT VALEA LUNG\U+0102**, CIF:4562176	

C. Partea III. SARCINI .

Inscrieri privind dezmembramintele dreptului de proprietate, drepturi reale de garanţie şi sarcini	Referinţe
NU SUNT	

Document care conține date cu caracter personal, protejat de prevederile Regulamentului (UE) nr. 679/2016 și Legii 190/2018

Anexa Nr. 1 La Partea I

Teren

Nr cadastral	Suprafaţa (mp)*	Observaţii / Referinţe
	34.742	

* Suprafaţa este determinată in planul de proiecţie Stereo 70.

DETALII LINIARE IMOBIL

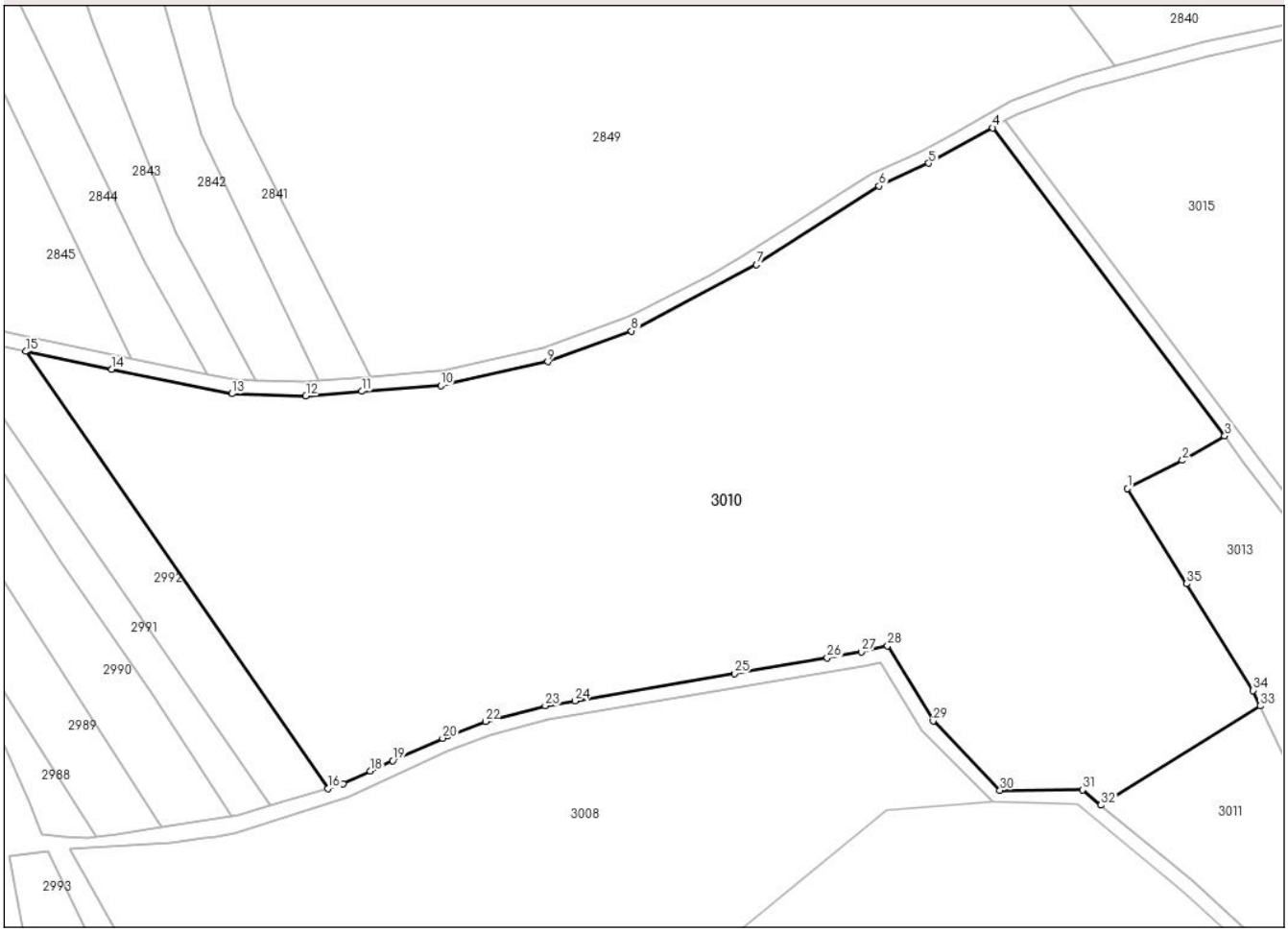

Date referitoare la teren

Crt	Categorie folosință	Intra vilan	Suprafaţa (mp)	Tarla	Parcelă	Nr. topo	Observaţii / Referinţe
1	faneata	NU	34.742	-	-	-	Proprietar neidentificat

Lungime Segmente

1) Valorile lungimilor segmentelor sunt obţinute din proiecţie în plan.

Punct început	X / Y	Punct sfârşit	X / Y	Lungime segment (** (m)
1	427.466,597 514.896,869	2	427.482,052 514.904,811	17.376
3	427.494,017 514.911,689	4	427.428,59 514.998,494	108.7
5	427.410,561 514.988,501	6	427.396,496 514.982,085	15.459
7	427.361,955 514.959,904	8	427.326,738 514.941,263	39.846
9	427.303,099 514.932,629	10	427.272,933 514.925,897	30.908

Punct început	X / Y	Punct sfârşit	X / Y	Lungime segment (** (m)
2	427.482,052 514.904,811	3	427.494,017 514.911,689	13.801
4	427.428,59 514.998,494	5	427.410,561 514.988,501	20.613
6	427.396,496 514.982,085	7	427.361,955 514.959,904	41.05
8	427.326,738 514.941,263	9	427.303,099 514.932,629	25.166
10	427.272,933 514.925,897	11	427.250,705 514.924,272	22.287

Document care conține date cu caracter personal, protejat de prevederile Regulamentului (UE) nr. 679/2016 și Legii 190/2018

Punct început	X / Y	Punct sfârşit	X / Y	Lungime segment (** (m)
11	427.250,705 514.924,272	12	427.234,882 514.922,95	15.878
13	427.214,08 514.923,594	14	427.180,159 514.930,46	34.608
15	427.155,946 514.935,484	16	427.241,084 514.812,361	149.692
17	427.245,452 514.813,648	18	427.253,085 514.817,258	8.443
19	427.259,343 514.820,218	20	427.273,445 514.826,57	15.467
21	427.274,873 514.827,128	22	427.285,544 514.831,291	11.455
23	427.302,395 514.835,668	24	427.310,744 514.837,091	8.469
25	427.355,736 514.844,758	26	427.381,909 514.849,218	26.55
27	427.391,482 514.850,85	28	427.398,937 514.852,545	7.645
29	427.411,79 514.831,412	30	427.430,622 514.811,904	27.114
31	427.453,852 514.811,994	32	427.459,064 514.807,691	6.759
33	427.504,01 514.835,672	34	427.501,992 514.840,013	4.787
35	427.483,276 514.870,076	1	427.466,597 514.896,869	31.56

Punct început	X / Y	Punct sfârşit	X / Y	Lungime segment (** (m)
12	427.234,882 514.922,95	13	427.214,08 514.923,594	20.812
14	427.180,159 514.930,46	15	427.155,946 514.935,484	24.729
16	427.241,084 514.812,361	17	427.245,452 514.813,648	4.554
18	427.253,085 514.817,258	19	427.259,343 514.820,218	6.923
20	427.273,445 514.826,57	21	427.274,873 514.827,128	1.533
22	427.285,544 514.831,291	23	427.302,395 514.835,668	17.41
24	427.310,744 514.837,091	25	427.355,736 514.844,758	45.641
26	427.381,909 514.849,218	27	427.391,482 514.850,85	9.711
28	427.398,937 514.852,545	29	427.411,79 514.831,412	24.735
30	427.430,622 514.811,904	31	427.453,852 514.811,994	23.23
32	427.459,064 514.807,691	33	427.504,01 514.835,672	52.945
34	427.501,992 514.840,013	35	427.483,276 514.870,076	35.413

** Lungimile segmentelor sunt determinate în planul de proiecţie Stereo 70 şi sunt rotunjite la 1 milimetru.
*** Distanţa dintre puncte este formată din segmente cumulate ce sunt mai mici decât valoarea 1 milimetru.

Document care conține date cu caracter personal, protejat de prevederile Regulamentului (UE) nr. 679/2016 și Legii 190/2018

DATE DESPRE IMOBILUL NR. 3011

Oficiul de Cadastru şi Publicitate Imobiliară ALBA
Biroul de Cadastru şi Publicitate Imobiliară Blaj

A. Partea I. Descrierea imobilului

TEREN Extravilan

Adresa: Jud. Alba

Nr. Crt	Nr cadastral Nr. topografic	Suprafaţa* (mp)	Observaţii / Referinţe
A1		2.500	Sector cadastral:48 Teren neimprejmuit;

B. Partea II. Proprietari şi acte

Inscrieri privitoare la dreptul de proprietate şi alte drepturi reale		Referinţe
1 / 01/07/2024		
Act Administrativ nr. 11454/1091, din 22/11/2002 emis de CJPSDPAT ALBA (titlu de proprietate);		
B1	Intabulare, drept de PROPRIETATE, dobandit prin Reconstituire, cota actuala 1/1	A1
	1) **TAPALAGA ION**	

C. Partea III. SARCINI .

Inscrieri privind dezmembramintele dreptului de proprietate, drepturi reale de garanţie şi sarcini	Referinţe
NU SUNT	

Document care conține date cu caracter personal, protejat de prevederile Regulamentului (UE) nr. 679/2016 și Legii 190/2018

Anexa Nr. 1 La Partea I

Teren

Nr cadastral	Suprafaţa (mp)*	Observaţii / Referinţe
	2.500	

* Suprafaţa este determinată in planul de proiecţie Stereo 70.

DETALII LINIARE IMOBIL

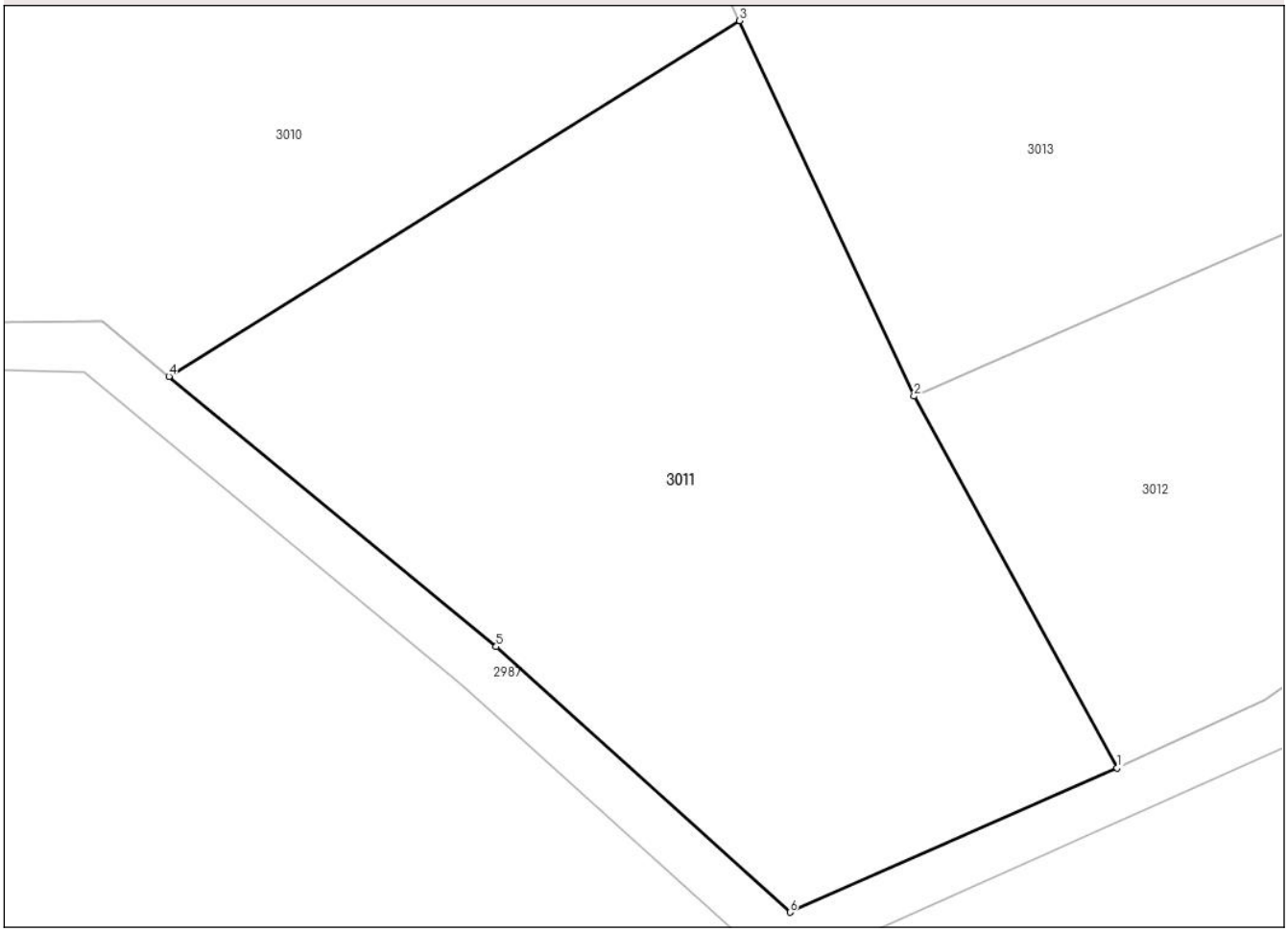

Date referitoare la teren

Crt	Categorie folosință	Intra vilan	Suprafaţa (mp)	Tarla	Parcelă	Nr. topo	Observaţii / Referinţe
1	faneata	NU	2.500	125	2364/18	-	

Lungime Segmente
1) Valorile lungimilor segmentelor sunt obţinute din proiecţie în plan.

Punct început	X / Y	Punct sfârşit	X / Y	Lungime segment (** (m)
1	427.533,746 514.776,883	2	427.517,747 514.806,133	33.34
2	427.517,747 514.806,133	3	427.504,01 514.835,672	32.577
3	427.504,01 514.835,672	4	427.459,064 514.807,691	52.945
4	427.459,064 514.807,691	5	427.484,831 514.786,418	33.413
5	427.484,831 514.786,418	6	427.507,973 514.765,521	31.181

Document care conține date cu caracter personal, protejat de prevederile Regulamentului (UE) nr. 679/2016 și Legii 190/2018

Punct început	X / Y	Punct sfârşit	X / Y	Lungime segment (** (m)
6	427.507,973 514.765,521	1	427.533,746 514.776,883	28.167

** Lungimile segmentelor sunt determinate în planul de proiecţie Stereo 70 şi sunt rotunjite la 1 milimetru.
*** Distanţa dintre puncte este formată din segmente cumulate ce sunt mai mici decât valoarea 1 milimetru.

Document care conține date cu caracter personal, protejat de prevederile Regulamentului (UE) nr. 679/2016 și Legii 190/2018

DATE DESPRE IMOBILUL NR. 3012

Oficiul de Cadastru şi Publicitate Imobiliară ALBA
Biroul de Cadastru şi Publicitate Imobiliară Blaj

A. Partea I. Descrierea imobilului

TEREN Extravilan

Adresa: Jud. Alba

Nr. Crt	Nr cadastral Nr. topografic	Suprafaţa* (mp)	Observaţii / Referinţe
A1	70533	2.000	Sector cadastral:48 Teren neimprejmuit;

B. Partea II. Proprietari şi acte

Inscrieri privitoare la dreptul de proprietate şi alte drepturi reale		Referinţe
3329 / 09/07/2012		
Act Notarial nr. 1180, din 06/07/2012 emis de DAISA DIANA;		
B3	Intabulare, drept de PROPRIETATEcu titlu cump\U+0103rare bun comun, dobandit prin Conventie, cota actuala 1/1	A1
	1) **DUL\U+0102U GHEORGHE**, și soția 2) **DUL\U+0102U ELENA**	

C. Partea III. SARCINI .

Inscrieri privind dezmembramintele dreptului de proprietate, drepturi reale de garanţie şi sarcini	Referinţe
NU SUNT	

Anexa Nr. 1 La Partea I

Teren

Nr cadastral	Suprafaţa (mp)*	Observaţii / Referinţe
70533	2.000	

* Suprafaţa este determinată in planul de proiecţie Stereo 70.

DETALII LINIARE IMOBIL

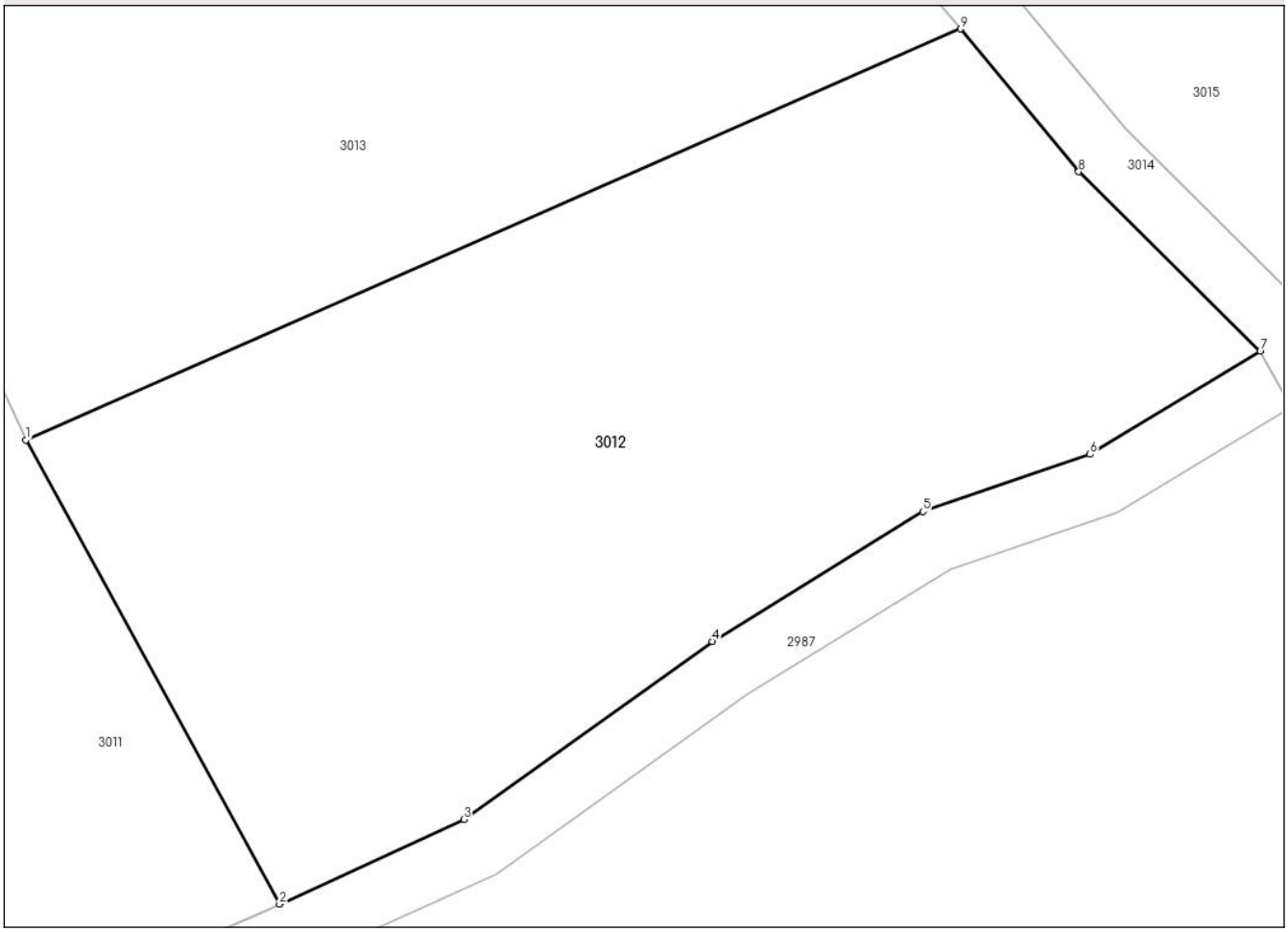

Date referitoare la teren

Crt	Categorie folosință	Intra vilan	Suprafaţa (mp)	Tarla	Parcelă	Nr. topo	Observaţii / Referinţe
1	faneata	NU	2.000	-	2197/1/1	-	

Lungime Segmente
1) Valorile lungimilor segmentelor sunt obţinute din proiecţie în plan.

Punct început	X / Y	Punct sfârşit	X / Y	Lungime segment (** (m)
1	427.517,747 514.806,133	2	427.533,746 514.776,883	33.34
2	427.533,746 514.776,883	3	427.545,37 514.782,212	12.787
3	427.545,37 514.782,212	4	427.561,047 514.793,441	19.284
4	427.561,047 514.793,441	5	427.574,341 514.801,621	15.609
5	427.574,341 514.801,621	6	427.584,882 514.805,234	11.143

Document care conține date cu caracter personal, protejat de prevederile Regulamentului (UE) nr. 679/2016 și Legii 190/2018

Punct început	X / Y	Punct sfârşit	X / Y	Lungime segment (** (m)
6	427.584,882 514.805,234	7	427.595,627 514.811,715	12.548
7	427.595,627 514.811,715	8	427.584,167 514.823,039	16.111
8	427.584,167 514.823,039	9	427.576,714 514.832,044	11.689
9	427.576,714 514.832,044	1	427.517,747 514.806,133	64.409

** Lungimile segmentelor sunt determinate în planul de proiecţie Stereo 70 şi sunt rotunjite la 1 milimetru.
*** Distanţa dintre puncte este formată din segmente cumulate ce sunt mai mici decât valoarea 1 milimetru.

Document care conține date cu caracter personal, protejat de prevederile Regulamentului (UE) nr. 679/2016 și Legii 190/2018

DATE DESPRE IMOBILUL NR. 3013

Oficiul de Cadastru şi Publicitate Imobiliară ALBA
Biroul de Cadastru şi Publicitate Imobiliară Blaj

A. Partea I. Descrierea imobilului

TEREN Extravilan

Adresa: Jud. Alba

Nr. Crt	Nr cadastral Nr. topografic	Suprafaţa* (mp)	Observaţii / Referinţe
A1	70536	4.500	Sector cadastral:48 Teren neimprejmuit; Terenul este imprejmuit cu gard metalic si gard lemn.

B. Partea II. Proprietari şi acte

Inscrieri privitoare la dreptul de proprietate şi alte drepturi reale		Referinţe
3331 / 09/07/2012		
Act Notarial nr. 1180, din 06/07/2012 emis de DAISA DIANA;		
B3	Intabulare, drept de PROPRIETATEcu titlu cump\U+0103rare bun comun, dobandit prin Conventie, cota actuala 1/1	A1
	1) **DUL\U+0102U GHEORGHE**, și soția 2) **DUL\U+0102U ELENA**	

C. Partea III. SARCINI .

Inscrieri privind dezmembramintele dreptului de proprietate, drepturi reale de garanţie şi sarcini	Referinţe
NU SUNT	

Document care conține date cu caracter personal, protejat de prevederile Regulamentului (UE) nr. 679/2016 și Legii 190/2018

Anexa Nr. 1 La Partea I

Teren

Nr cadastral	Suprafaţa (mp)*	Observaţii / Referinţe
70536	4.500	Terenul este imprejmuit cu gard metalic si gard lemn.

* Suprafaţa este determinată in planul de proiecţie Stereo 70.

DETALII LINIARE IMOBIL

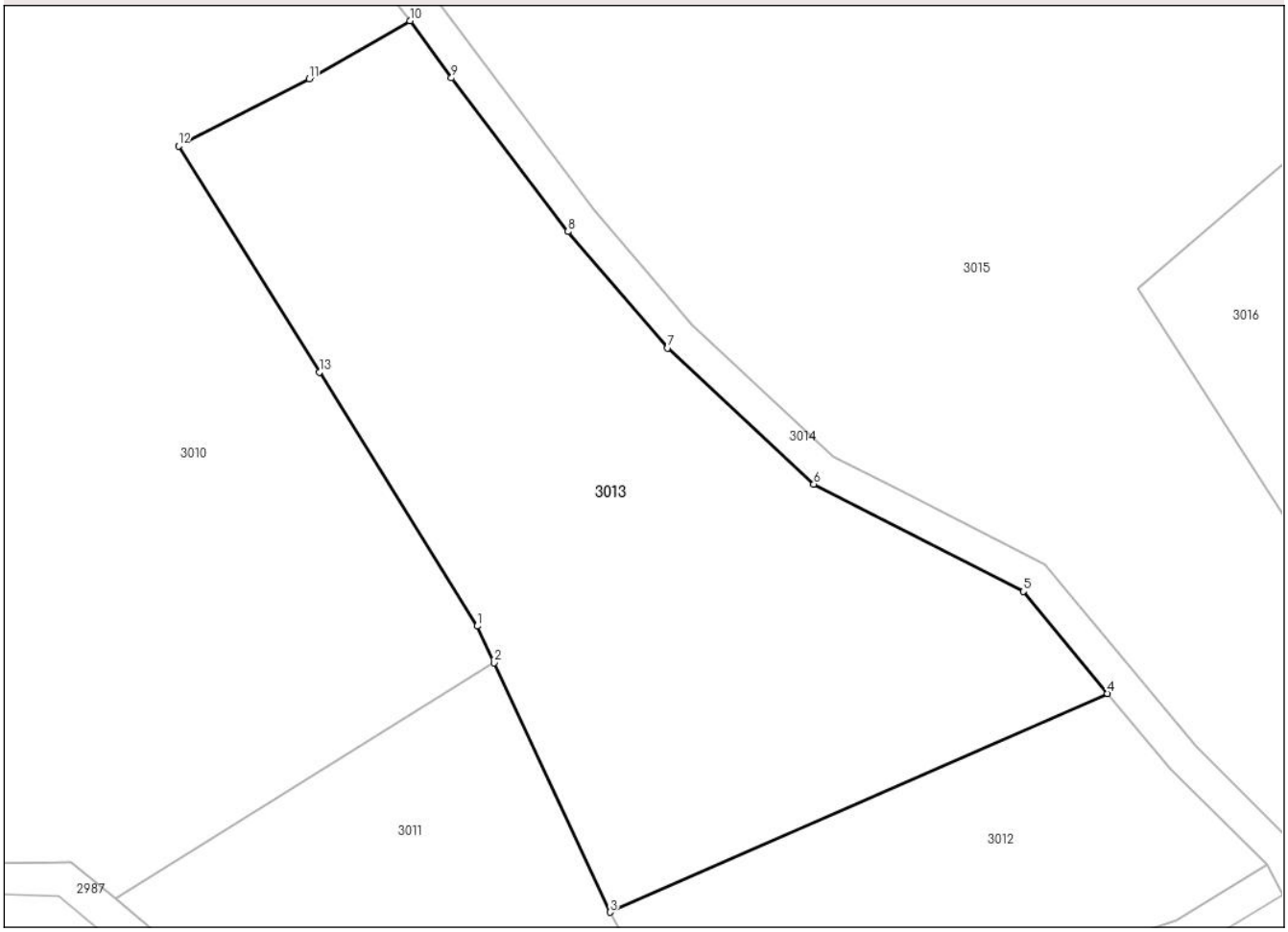

Date referitoare la teren

Crt	Categorie folosință	Intra vilan	Suprafaţa (mp)	Tarla	Parcelă	Nr. topo	Observaţii / Referinţe
1	faneata	NU	4.500	-	2196/1/1	-	

Lungime Segmente
1) Valorile lungimilor segmentelor sunt obţinute din proiecţie în plan.

Punct început	X / Y	Punct sfârşit	X / Y	Lungime segment (** (m)
1	427.501,992 514.840,013	2	427.504,01 514.835,672	4.787
2	427.504,01 514.835,672	3	427.517,747 514.806,133	32.577
3	427.517,747 514.806,133	4	427.576,714 514.832,044	64.409
4	427.576,714 514.832,044	5	427.566,719 514.844,121	15.677
5	427.566,719 514.844,121	6	427.541,896 514.856,815	27.88

Document care conține date cu caracter personal, protejat de prevederile Regulamentului (UE) nr. 679/2016 și Legii 190/2018

Punct început	X / Y	Punct sfârşit	X / Y	Lungime segment (** (m)
6	427.541,896 514.856,815	7	427.524,577 514.872,939	23.663
7	427.524,577 514.872,939	8	427.512,771 514.886,719	18.146
8	427.512,771 514.886,719	9	427.498,948 514.904,912	22.849
9	427.498,948 514.904,912	10	427.494,017 514.911,689	8.381
10	427.494,017 514.911,689	11	427.482,052 514.904,811	13.801
11	427.482,052 514.904,811	12	427.466,597 514.896,869	17.376
12	427.466,597 514.896,869	13	427.483,276 514.870,076	31.56
13	427.483,276 514.870,076	1	427.501,992 514.840,013	35.413

** Lungimile segmentelor sunt determinate în planul de proiecţie Stereo 70 şi sunt rotunjite la 1 milimetru.
*** Distanţa dintre puncte este formată din segmente cumulate ce sunt mai mici decât valoarea 1 milimetru.

Document care conține date cu caracter personal, protejat de prevederile Regulamentului (UE) nr. 679/2016 și Legii 190/2018

DATE DESPRE IMOBILUL NR. 3014

Oficiul de Cadastru şi Publicitate Imobiliară ALBA
Biroul de Cadastru şi Publicitate Imobiliară Blaj

A. Partea I. Descrierea imobilului

TEREN Extravilan

Adresa: Jud. Alba

Nr. Crt	Nr cadastral Nr. topografic	Suprafaţa* (mp)	Observaţii / Referinţe
A1		1.949	Sector cadastral:48 Teren neimprejmuit;

B. Partea II. Proprietari şi acte

Inscrieri privitoare la dreptul de proprietate şi alte drepturi reale		Referinţe
1 / 01/07/2024		
Act Administrativ nr. 7, din 13/03/1996 emis de PARLAMENTUL ROMANIEI;		
B1	Inscrierea provizorie, drept de PROPRIETATE, dobandit prin Lege, cota actuala 1/1	A1
	1) **UAT VALEA LUNG\U+0102**, CIF:4562176	

C. Partea III. SARCINI .

Inscrieri privind dezmembramintele dreptului de proprietate, drepturi reale de garanţie şi sarcini	Referinţe
NU SUNT	

Document care conține date cu caracter personal, protejat de prevederile Regulamentului (UE) nr. 679/2016 și Legii 190/2018

Anexa Nr. 1 La Partea I

Teren

Nr cadastral	Suprafaţa (mp)*	Observaţii / Referinţe
	1.949	

* Suprafaţa este determinată in planul de proiecţie Stereo 70.

DETALII LINIARE IMOBIL

Date referitoare la teren

Crt	Categorie folosință	Intra vilan	Suprafaţa (mp)	Tarla	Parcelă	Nr. topo	Observaţii / Referinţe
1	drum	NU	1.949	-	-	-	DRUM

Lungime Segmente

1) Valorile lungimilor segmentelor sunt obţinute din proiecţie în plan.

Punct început	X / Y	Punct sfârşit	X / Y	Lungime segment (** (m)
1	427.432,123 515.000,452	2	427.428,59 514.998,494	4.039
3	427.494,017 514.911,689	4	427.498,948 514.904,912	8.381
5	427.512,771 514.886,719	6	427.524,577 514.872,939	18.146
7	427.541,896 514.856,815	8	427.566,719 514.844,121	27.88
9	427.576,714 514.832,044	10	427.584,167 514.823,039	11.689

Punct început	X / Y	Punct sfârşit	X / Y	Lungime segment (** (m)
2	427.428,59 514.998,494	3	427.494,017 514.911,689	108.7
4	427.498,948 514.904,912	5	427.512,771 514.886,719	22.849
6	427.524,577 514.872,939	7	427.541,896 514.856,815	23.663
8	427.566,719 514.844,121	9	427.576,714 514.832,044	15.677
10	427.584,167 514.823,039	11	427.595,627 514.811,715	16.111

Document care conține date cu caracter personal, protejat de prevederile Regulamentului (UE) nr. 679/2016 și Legii 190/2018

Punct început	X / Y	Punct sfârşit	X / Y	Lungime segment (** (m)
11	427.595,627 514.811,715	12	427.597,564 514.808,212	4.003
13	427.616,671 514.773,649	14	427.659,07 514.718,486	69.575
15	427.697,473 514.675,342	16	427.748,961 514.636,477	64.51
17	427.751,371 514.639,669	18	427.750,823 514.640,083	0.686
19	427.700,198 514.678,296	20	427.662,154 514.721,037	57.22
21	427.620,022 514.775,853	22	427.598,438 514.814,56	44.318
23	427.587,121 514.825,744	24	427.569,275 514.847,307	27.99
25	427.552,275 514.856,0	26	427.544,214 514.860,122	9.055
27	427.527,468 514.875,713	28	427.515,892 514.889,224	17.792
29	427.497,213 514.914,094	1	427.432,123 515.000,452	108.141

Punct început	X / Y	Punct sfârşit	X / Y	Lungime segment (** (m)
12	427.597,564 514.808,212	13	427.616,671 514.773,649	39.493
14	427.659,07 514.718,486	15	427.697,473 514.675,342	57.759
16	427.748,961 514.636,477	17	427.751,371 514.639,669	4.0
18	427.750,823 514.640,083	19	427.700,198 514.678,296	63.429
20	427.662,154 514.721,037	21	427.620,022 514.775,853	69.137
22	427.598,438 514.814,56	23	427.587,121 514.825,744	15.911
24	427.569,275 514.847,307	25	427.552,275 514.856,0	19.093
26	427.544,214 514.860,122	27	427.527,468 514.875,713	22.88
28	427.515,892 514.889,224	29	427.497,213 514.914,094	31.103

** Lungimile segmentelor sunt determinate în planul de proiecţie Stereo 70 şi sunt rotunjite la 1 milimetru.
*** Distanţa dintre puncte este formată din segmente cumulate ce sunt mai mici decât valoarea 1 milimetru.

Document care conține date cu caracter personal, protejat de prevederile Regulamentului (UE) nr. 679/2016 și Legii 190/2018

DATE DESPRE IMOBILUL NR. 3015

Oficiul de Cadastru şi Publicitate Imobiliară ALBA
Biroul de Cadastru şi Publicitate Imobiliară Blaj

A. Partea I. Descrierea imobilului

TEREN Extravilan

Adresa: Jud. Alba

Nr. Crt	Nr cadastral Nr. topografic	Suprafaţa* (mp)	Observaţii / Referinţe
A1		85.618	Sector cadastral:48 Teren neimprejmuit;

B. Partea II. Proprietari şi acte

Inscrieri privitoare la dreptul de proprietate şi alte drepturi reale		Referinţe
1 / 01/07/2024		
Act Administrativ nr. 7, din 13/03/1996 emis de PARLAMENTUL ROMANIEI;		
B1	Inscrierea provizorie, drept de PROPRIETATE, dobandit prin Lege, cota actuala 1/1	A1
	1) **UAT VALEA LUNG\U+0102**, CIF:4562176	

C. Partea III. SARCINI .

Inscrieri privind dezmembramintele dreptului de proprietate, drepturi reale de garanţie şi sarcini	Referinţe
NU SUNT	

Document care conține date cu caracter personal, protejat de prevederile Regulamentului (UE) nr. 679/2016 și Legii 190/2018

Anexa Nr. 1 La Partea I

Teren

Nr cadastral	Suprafaţa (mp)*	Observaţii / Referinţe
	85.618	

* Suprafaţa este determinată in planul de proiecţie Stereo 70.

DETALII LINIARE IMOBIL

Date referitoare la teren

Crt	Categorie folosință	Intra vilan	Suprafaţa (mp)	Tarla	Parcelă	Nr. topo	Observaţii / Referinţe
1	faneata	NU	85.618	-	-	-	Proprietar neidentificat

Lungime Segmente

1) Valorile lungimilor segmentelor sunt obţinute din proiecţie în plan.

Punct început	X / Y	Punct sfârşit	X / Y	Lungime segment
1	427.774,234 514.875,741	2	427.759,542 514.924,467	50.893
4	427.698,688 514.952,249	5	427.687,221 514.962,236	15.206
7	427.654,241 514.928,441	8	427.631,198 514.916,102	26.139
10	427.627,85 514.902,96	11	427.660,598 514.848,54	63.514
13	427.720,721 514.747,323	14	427.707,83 514.740,205	14.725
16	427.580,299 514.879,942	17	427.604,759 514.901,021	32.29

Punct început	X / Y	Punct sfârşit	X / Y	Lungime segment
2	427.759,542 514.924,467	3	427.717,209 514.939,019	44.765
5	427.687,221 514.962,236	6	427.662,973 514.930,69	39.788
8	427.631,198 514.916,102	9	427.621,885 514.913,499	9.669
11	427.660,598 514.848,54	12	427.724,246 514.749,27	117.923
14	427.707,83 514.740,205	15	427.679,785 514.724,72	32.037
17	427.604,759 514.901,021	18	427.612,704 514.907,868	10.488

Punct început	X / Y	Punct sfârşit	X / Y	Lungime segment
3	427.717,209 514.939,019	4	427.698,688 514.952,249	22.76
6	427.662,973 514.930,69	7	427.654,241 514.928,441	9.017
9	427.621,885 514.913,499	10	427.627,85 514.902,96	12.11
12	427.724,246 514.749,27	13	427.720,721 514.747,323	4.027
15	427.679,785 514.724,72	16	427.580,299 514.879,942	184.368
18	427.612,704 514.907,868	19	427.598,264 514.929,555	26.054

Document care conține date cu caracter personal, protejat de prevederile Regulamentului (UE) nr. 679/2016 și Legii 190/2018

Punct început	X / Y	Punct sfârşit	X / Y	Lungime segment
19	427.598,264 514.929,555	20	427.583,862 514.947,478	22.992
22	427.532,519 515.016,472	23	427.515,752 515.024,412	18.553
25	427.453,532 515.009,142	26	427.435,335 515.002,232	19.465
28	427.497,213 514.914,094	29	427.515,892 514.889,224	31.103
31	427.544,214 514.860,122	32	427.552,275 514.856,0	9.055
34	427.587,121 514.825,744	35	427.598,438 514.814,56	15.911
37	427.662,154 514.721,037	38	427.700,198 514.678,296	57.22
40	427.702,29 514.695,442	41	427.747,203 514.728,057	55.506
43	427.772,801 514.666,021	44	427.803,174 514.652,453	33.266
46	427.751,371 514.639,669	47	427.748,961 514.636,477	4.0
49	427.659,07 514.718,486	50	427.616,671 514.773,649	69.575
52	427.648,079 514.715,995	53	427.661,883 514.693,324	26.543
55	427.683,529 514.648,107	56	427.707,583 514.632,418	28.718
58	427.800,238 514.582,608	59	427.853,47 514.576,794	53.548
61	427.929,585 514.561,962	62	427.946,236 514.544,099	24.42
64	427.989,883 514.531,421	65	428.010,657 514.551,489	28.884
67	427.899,772 514.710,154	68	427.843,446 514.782,663	91.815

Punct început	X / Y	Punct sfârşit	X / Y	Lungime segment
20	427.583,862 514.947,478	21	427.558,165 514.982,896	43.758
23	427.515,752 515.024,412	24	427.489,26 515.018,784	27.083
26	427.435,335 515.002,232	27	427.432,123 515.000,452	3.672
29	427.515,892 514.889,224	30	427.527,468 514.875,713	17.792
32	427.552,275 514.856,0	33	427.569,275 514.847,307	19.093
35	427.598,438 514.814,56	36	427.620,022 514.775,853	44.318
38	427.700,198 514.678,296	39	427.750,823 514.640,083	63.429
41	427.747,203 514.728,057	42	427.744,974 514.704,34	23.822
44	427.803,174 514.652,453	45	427.805,78 514.619,604	32.952
47	427.748,961 514.636,477	48	427.697,473 514.675,342	64.51
50	427.616,671 514.773,649	51	427.641,144 514.729,41	50.556
53	427.661,883 514.693,324	54	427.694,213 514.660,402	46.142
56	427.707,583 514.632,418	57	427.751,184 514.596,192	56.687
59	427.853,47 514.576,794	60	427.910,175 514.578,589	56.734
62	427.946,236 514.544,099	63	427.955,999 514.527,984	18.842
65	428.010,657 514.551,489	66	427.959,932 514.647,4	108.498
68	427.843,446 514.782,663	69	427.859,965 514.804,211	27.151

Punct început	X / Y	Punct sfârşit	X / Y	Lungime segment
21	427.558,165 514.982,896	22	427.532,519 515.016,472	42.25
24	427.489,26 515.018,784	25	427.453,532 515.009,142	37.006
27	427.432,123 515.000,452	28	427.497,213 514.914,094	108.141
30	427.527,468 514.875,713	31	427.544,214 514.860,122	22.88
33	427.569,275 514.847,307	34	427.587,121 514.825,744	27.99
36	427.620,022 514.775,853	37	427.662,154 514.721,037	69.137
39	427.750,823 514.640,083	40	427.702,29 514.695,442	73.622
42	427.744,974 514.704,34	43	427.772,801 514.666,021	47.357
45	427.805,78 514.619,604	46	427.751,371 514.639,669	57.992
48	427.697,473 514.675,342	49	427.659,07 514.718,486	57.759
51	427.641,144 514.729,41	52	427.648,079 514.715,995	15.102
54	427.694,213 514.660,402	55	427.683,529 514.648,107	16.288
57	427.751,184 514.596,192	58	427.800,238 514.582,608	50.9
60	427.910,175 514.578,589	61	427.929,585 514.561,962	25.558
63	427.955,999 514.527,984	64	427.989,883 514.531,421	34.058
66	427.959,932 514.647,4	67	427.899,772 514.710,154	86.933
69	427.859,965 514.804,211	1	427.774,234 514.875,741	111.653

**** Lungimile segmentelor sunt determinate în planul de proiecţie Stereo 70 şi sunt rotunjite la 1 milimetru.**
***** Distanţa dintre puncte este formată din segmente cumulate ce sunt mai mici decât valoarea 1 milimetru.**

Document care conține date cu caracter personal, protejat de prevederile Regulamentului (UE) nr. 679/2016 și Legii 190/2018

DATE DESPRE IMOBILUL NR. 3016

Oficiul de Cadastru şi Publicitate Imobiliară ALBA
Biroul de Cadastru şi Publicitate Imobiliară Blaj

A. Partea I. Descrierea imobilului

TEREN Extravilan

Adresa: Jud. Alba

Nr. Crt	Nr cadastral Nr. topografic	Suprafaţa* (mp)	Observaţii / Referinţe
A1		6.000	Sector cadastral:48 Teren neimprejmuit;

B. Partea II. Proprietari şi acte

Inscrieri privitoare la dreptul de proprietate şi alte drepturi reale		Referinţe
1 / 01/07/2024		
Act Administrativ nr. 11454/109, din 22/11/2002 emis de CJPSDPAT ALBA (titlu de proprietate);		
B1	Intabulare, drept de PROPRIETATE, dobandit prin Reconstituire, cota actuala 1/1	A1
	1) **SICRA ANA**	

C. Partea III. SARCINI .

Inscrieri privind dezmembramintele dreptului de proprietate, drepturi reale de garanţie şi sarcini	Referinţe
NU SUNT	

Document care conține date cu caracter personal, protejat de prevederile Regulamentului (UE) nr. 679/2016 și Legii 190/2018

Anexa Nr. 1 La Partea I

Teren

Nr cadastral	Suprafaţa (mp)*	Observaţii / Referinţe
	6.000	

* Suprafaţa este determinată in planul de proiecţie Stereo 70.

DETALII LINIARE IMOBIL

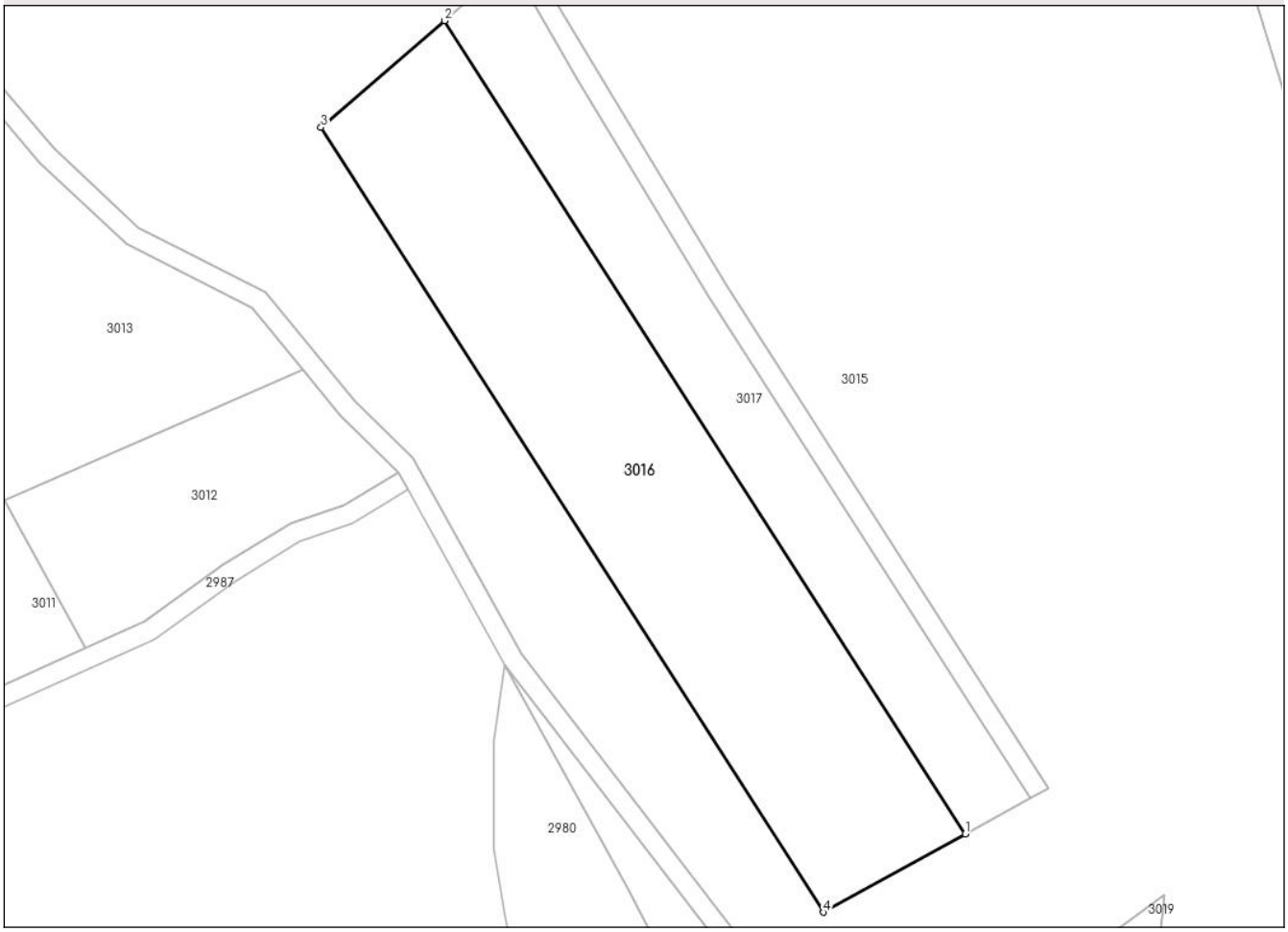

Date referitoare la teren

Crt	Categorie folosință	Intra vilan	Suprafaţa (mp)	Tarla	Parcelă	Nr. topo	Observaţii / Referinţe
1	faneata	NU	6.000	80	2194/21/1	-	

Lungime Segmente
1) Valorile lungimilor segmentelor sunt obţinute din proiecţie în plan.

Punct început	X / Y	Punct sfârşit	X / Y	Lungime segment (** (m)
1	427.707,83 514.740,205	2	427.604,759 514.901,021	191.012
2	427.604,759 514.901,021	3	427.580,299 514.879,942	32.29
3	427.580,299 514.879,942	4	427.679,785 514.724,72	184.368
4	427.679,785 514.724,72	1	427.707,83 514.740,205	32.037

**** Lungimile segmentelor sunt determinate în planul de proiecţie Stereo 70 şi sunt rotunjite la 1 milimetru.**

Document care conține date cu caracter personal, protejat de prevederile Regulamentului (UE) nr. 679/2016 și Legii 190/2018

***** Distanţa dintre puncte este formată din segmente cumulate ce sunt mai mici decât valoarea 1 milimetru.**

DATE DESPRE IMOBILUL NR. 3017

Oficiul de Cadastru şi Publicitate Imobiliară ALBA
Biroul de Cadastru şi Publicitate Imobiliară Blaj

A. Partea I. Descrierea imobilului

TEREN Extravilan

Adresa: Jud. Alba

Nr. Crt	Nr cadastral Nr. topografic	Suprafaţa* (mp)	Observaţii / Referinţe
A1		2.900	Sector cadastral:48 Teren neimprejmuit;

B. Partea II. Proprietari şi acte

Inscrieri privitoare la dreptul de proprietate şi alte drepturi reale		Referinţe
1 / 01/07/2024		
Act Administrativ nr. 11448/963, din 04/02/2002 emis de CJPSDPAT ALBA (titlu de proprietate);		
B1	Intabulare, drept de PROPRIETATE, dobandit prin Reconstituire, cota actuala 1/1	A1
	1) **TUTELEA M MARIA**	

C. Partea III. SARCINI .

Inscrieri privind dezmembramintele dreptului de proprietate, drepturi reale de garanţie şi sarcini	Referinţe
NU SUNT	

Document care conține date cu caracter personal, protejat de prevederile Regulamentului (UE) nr. 679/2016 și Legii 190/2018

Anexa Nr. 1 La Partea I

Teren

Nr cadastral	Suprafaţa (mp)*	Observaţii / Referinţe
	2.900	

* Suprafaţa este determinată in planul de proiecţie Stereo 70.

DETALII LINIARE IMOBIL

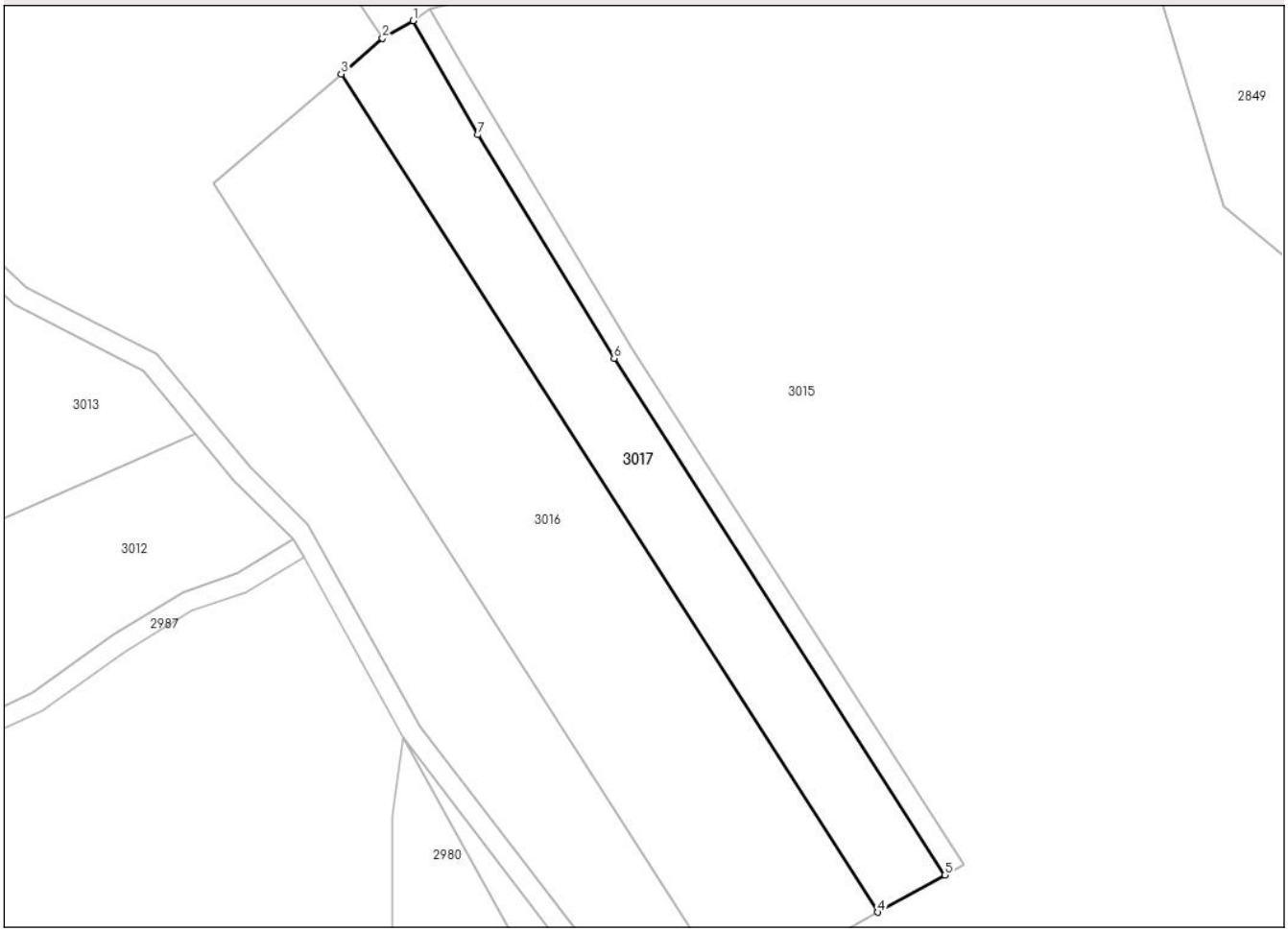

Date referitoare la teren

Crt	Categorie folosință	Intra vilan	Suprafaţa (mp)	Tarla	Parcelă	Nr. topo	Observaţii / Referinţe
1	faneata	NU	2.900	80	2325/8	-	

Lungime Segmente
1) Valorile lungimilor segmentelor sunt obţinute din proiecţie în plan.

Punct început	X / Y	Punct sfârşit	X / Y	Lungime segment (** (m)
1	427.618,566 514.911,245	2	427.612,704 514.907,868	6.765
2	427.612,704 514.907,868	3	427.604,759 514.901,021	10.488
3	427.604,759 514.901,021	4	427.707,83 514.740,205	191.012
4	427.707,83 514.740,205	5	427.720,721 514.747,323	14.725
5	427.720,721 514.747,323	6	427.657,174 514.846,472	117.766

Document care conține date cu caracter personal, protejat de prevederile Regulamentului (UE) nr. 679/2016 și Legii 190/2018

Punct început	X / Y	Punct sfârşit	X / Y	Lungime segment (** (m)
6	427.657,174 514.846,472	7	427.631,0 514.889,36	50.244
7	427.631,0 514.889,36	1	427.618,566 514.911,245	25.17

**** Lungimile segmentelor sunt determinate în planul de proiecţie Stereo 70 şi sunt rotunjite la 1 milimetru.**
***** Distanţa dintre puncte este formată din segmente cumulate ce sunt mai mici decât valoarea 1 milimetru.**

Document care conține date cu caracter personal, protejat de prevederile Regulamentului (UE) nr. 679/2016 și Legii 190/2018

DATE DESPRE IMOBILUL NR. 3018

Oficiul de Cadastru şi Publicitate Imobiliară ALBA
Biroul de Cadastru şi Publicitate Imobiliară Blaj

A. Partea I. Descrierea imobilului

TEREN Extravilan

Adresa: Jud. Alba

Nr. Crt	Nr cadastral Nr. topografic	Suprafaţa* (mp)	Observaţii / Referinţe
A1		784	Sector cadastral:48 Teren neimprejmuit;

B. Partea II. Proprietari şi acte

Inscrieri privitoare la dreptul de proprietate şi alte drepturi reale		Referinţe
1 / 01/07/2024		
Act Administrativ nr. 7, din 13/03/1996 emis de PARLAMENTUL ROMANIEI;		
B1	Inscrierea provizorie, drept de PROPRIETATE, dobandit prin Lege, cota actuala 1/1	A1
	1) **UAT VALEA LUNG\U+0102**, CIF:4562176	

C. Partea III. SARCINI .

Inscrieri privind dezmembramintele dreptului de proprietate, drepturi reale de garanţie şi sarcini	Referinţe
NU SUNT	

Document care conține date cu caracter personal, protejat de prevederile Regulamentului (UE) nr. 679/2016 și Legii 190/2018

Anexa Nr. 1 La Partea I

Teren

Nr cadastral	Suprafaţa (mp)*	Observaţii / Referinţe
	784	

* Suprafaţa este determinată in planul de proiecţie Stereo 70.

DETALII LINIARE IMOBIL

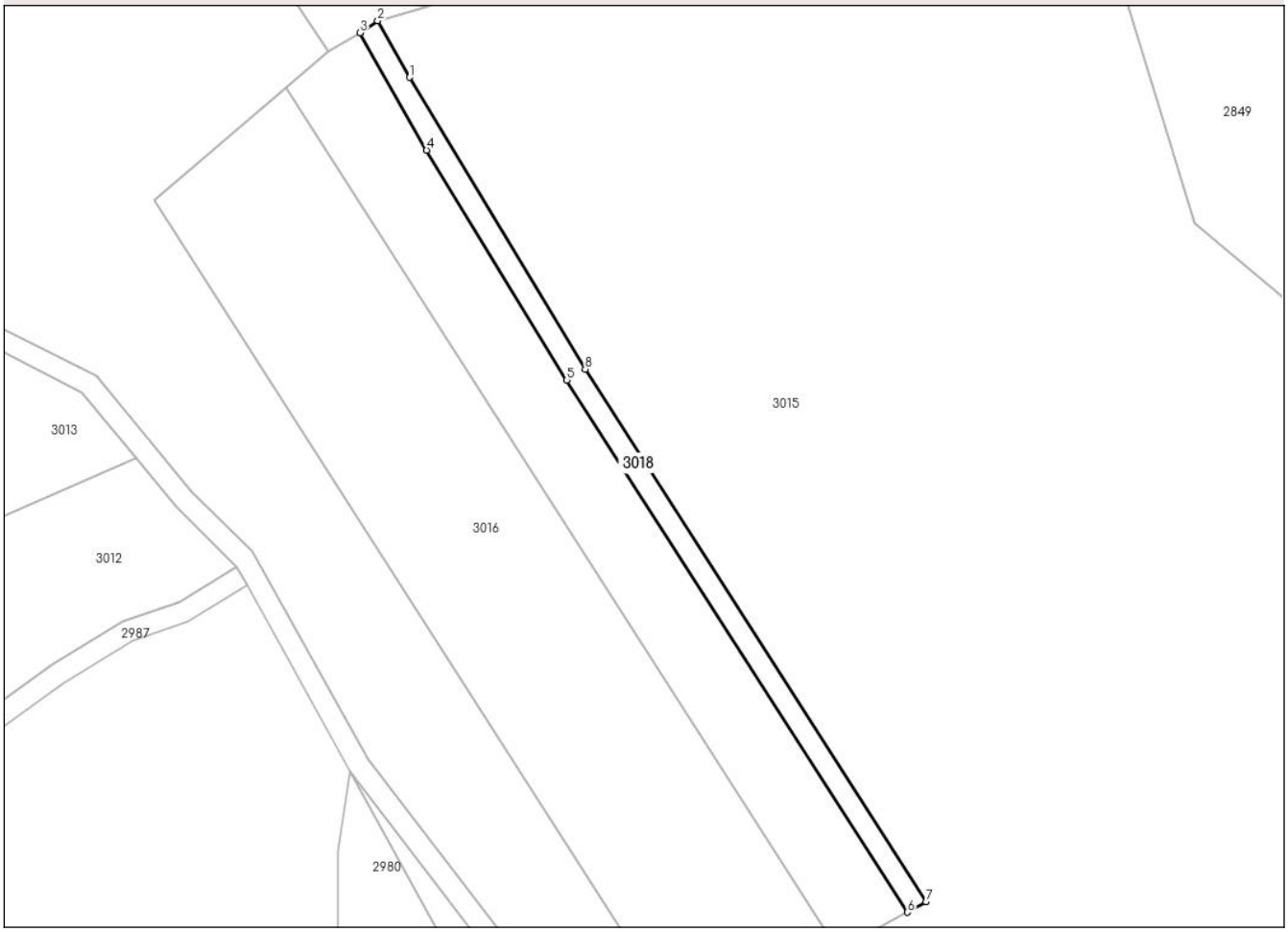

Date referitoare la teren

Crt	Categorie folosință	Intra vilan	Suprafaţa (mp)	Tarla	Parcelă	Nr. topo	Observaţii / Referinţe
1	drum	NU	784	-	-	-	DRUM

Lungime Segmente
1) Valorile lungimilor segmentelor sunt obţinute din proiecţie în plan.

Punct început	X / Y	Punct sfârşit	X / Y	Lungime segment (** (m)
1	427.627,85 514.902,96	2	427.621,885 514.913,499	12.11
2	427.621,885 514.913,499	3	427.618,566 514.911,245	4.013
3	427.618,566 514.911,245	4	427.631,0 514.889,36	25.17
4	427.631,0 514.889,36	5	427.657,174 514.846,472	50.244
5	427.657,174 514.846,472	6	427.720,721 514.747,323	117.766

Document care conține date cu caracter personal, protejat de prevederile Regulamentului (UE) nr. 679/2016 și Legii 190/2018

Punct început	X / Y	Punct sfârşit	X / Y	Lungime segment (** (m)
6	427.720,721 514.747,323	7	427.724,246 514.749,27	4.027
7	427.724,246 514.749,27	8	427.660,598 514.848,54	117.923
8	427.660,598 514.848,54	1	427.627,85 514.902,96	63.514

** Lungimile segmentelor sunt determinate în planul de proiecţie Stereo 70 şi sunt rotunjite la 1 milimetru.
*** Distanţa dintre puncte este formată din segmente cumulate ce sunt mai mici decât valoarea 1 milimetru.

Document care conține date cu caracter personal, protejat de prevederile Regulamentului (UE) nr. 679/2016 și Legii 190/2018

DATE DESPRE IMOBILUL NR. 3019

Oficiul de Cadastru şi Publicitate Imobiliară ALBA
Biroul de Cadastru şi Publicitate Imobiliară Blaj

A. Partea I. Descrierea imobilului

TEREN Extravilan

Adresa: Jud. Alba

Nr. Crt	Nr cadastral Nr. topografic	Suprafaţa* (mp)	Observaţii / Referinţe
A1		4.100	Sector cadastral:48 Teren neimprejmuit;

B. Partea II. Proprietari şi acte

Inscrieri privitoare la dreptul de proprietate şi alte drepturi reale		Referinţe
1 / 01/07/2024		
Act Administrativ nr. 14106/1334, din 26/05/2006 emis de CJPSDPAT ALBA (titlu de proprietate);		
B1	Intabulare, drept de PROPRIETATE, dobandit prin Reconstituire, cota actuala 1/1	A1
	1) **VERZAN D DUMITRU** 2) **CIUCIU CONSTANTIN** 3) **VERZAN ILIE** 4) **VERZAN D IOAN**	

C. Partea III. SARCINI .

Inscrieri privind dezmembramintele dreptului de proprietate, drepturi reale de garanţie şi sarcini	Referinţe
NU SUNT	

Document care conține date cu caracter personal, protejat de prevederile Regulamentului (UE) nr. 679/2016 și Legii 190/2018

Anexa Nr. 1 La Partea I

Teren

Nr cadastral	Suprafaţa (mp)*	Observaţii / Referinţe
	4.100	

* Suprafaţa este determinată in planul de proiecţie Stereo 70.

DETALII LINIARE IMOBIL

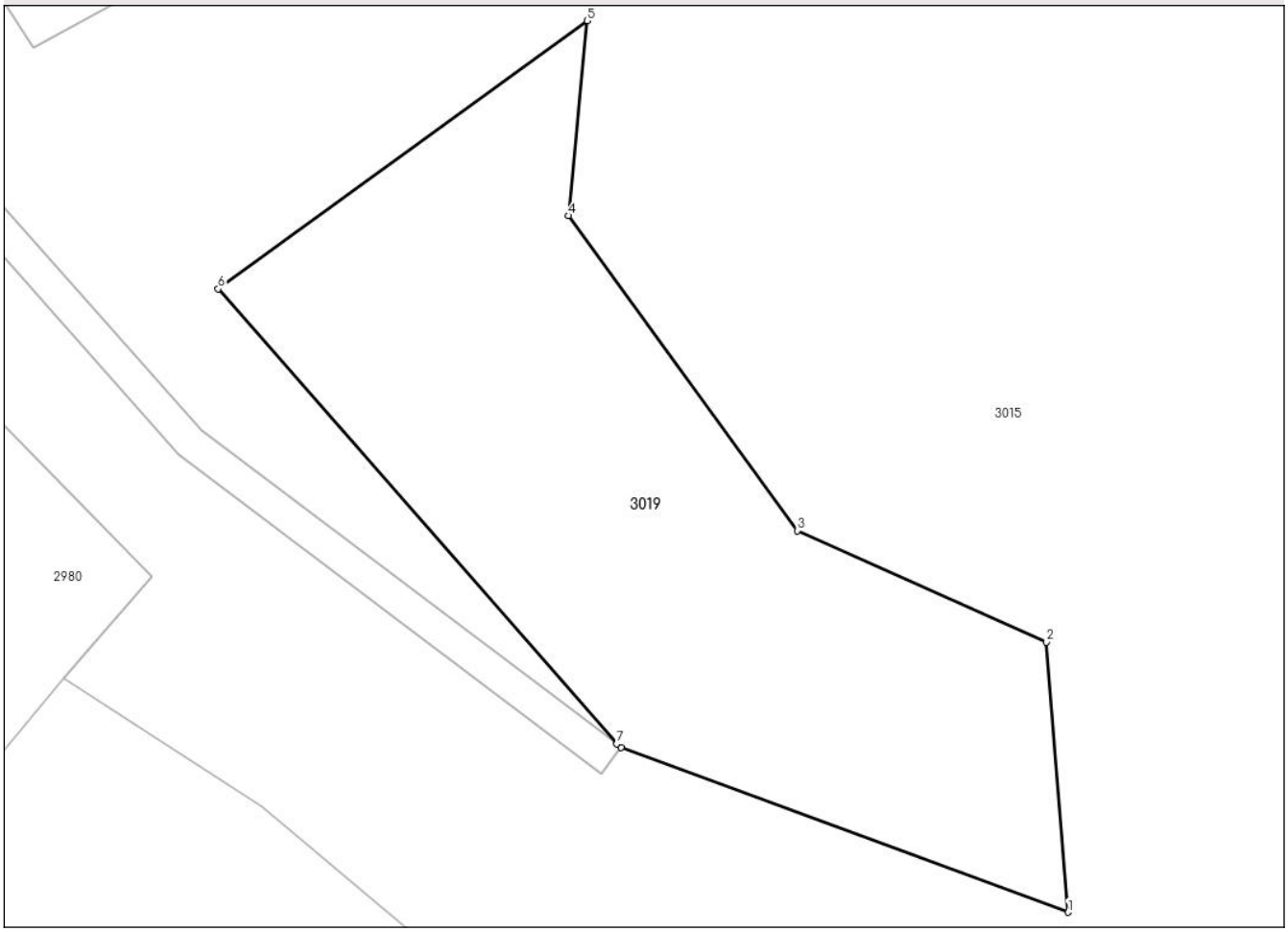

Date referitoare la teren

Crt	Categorie folosință	Intra vilan	Suprafaţa (mp)	Tarla	Parcelă	Nr. topo	Observaţii / Referinţe
1	faneata	NU	4.100	79	2164/2	-	

Lungime Segmente
1) Valorile lungimilor segmentelor sunt obţinute din proiecţie în plan.

Punct început	X / Y	Punct sfârşit	X / Y	Lungime segment (** (m)
1	427.805,78 514.619,604	2	427.803,174 514.652,453	32.952
2	427.803,174 514.652,453	3	427.772,801 514.666,021	33.266
3	427.772,801 514.666,021	4	427.744,974 514.704,34	47.357
4	427.744,974 514.704,34	5	427.747,203 514.728,057	23.822
5	427.747,203 514.728,057	6	427.702,29 514.695,442	55.506

Document care conține date cu caracter personal, protejat de prevederile Regulamentului (UE) nr. 679/2016 și Legii 190/2018

Punct început	X / Y	Punct sfârşit	X / Y	Lungime segment (** (m)
6	427.702,29 514.695,442	7	427.750,823 514.640,083	73.622
7	427.750,823 514.640,083	8	427.751,371 514.639,669	0.686
8	427.751,371 514.639,669	1	427.805,78 514.619,604	57.992

** Lungimile segmentelor sunt determinate în planul de proiecţie Stereo 70 şi sunt rotunjite la 1 milimetru.
*** Distanţa dintre puncte este formată din segmente cumulate ce sunt mai mici decât valoarea 1 milimetru.

Document care conține date cu caracter personal, protejat de prevederile Regulamentului (UE) nr. 679/2016 și Legii 190/2018

DATE DESPRE IMOBILUL NR. 3020

Oficiul de Cadastru şi Publicitate Imobiliară ALBA
Biroul de Cadastru şi Publicitate Imobiliară Blaj

A. Partea I. Descrierea imobilului

TEREN Extravilan

Adresa: Jud. Alba

Nr. Crt	Nr cadastral Nr. topografic	Suprafaţa* (mp)	Observaţii / Referinţe
A1		174	Sector cadastral:48 Teren neimprejmuit;

B. Partea II. Proprietari şi acte

Inscrieri privitoare la dreptul de proprietate şi alte drepturi reale		Referinţe
1 / 01/07/2024		
Act Administrativ nr. 7, din 13/03/1996 emis de PARLAMENTUL ROMANIEI;		
B1	Inscrierea provizorie, drept de PROPRIETATE, dobandit prin Lege, cota actuala 1/1	A1
	1) **UAT VALEA LUNG\U+0102**, CIF:4562176	

C. Partea III. SARCINI .

Inscrieri privind dezmembramintele dreptului de proprietate, drepturi reale de garanţie şi sarcini	Referinţe
NU SUNT	

Document care conține date cu caracter personal, protejat de prevederile Regulamentului (UE) nr. 679/2016 și Legii 190/2018

Anexa Nr. 1 La Partea I

Teren

Nr cadastral	Suprafaţa (mp)*	Observaţii / Referinţe
	174	

* Suprafaţa este determinată in planul de proiecţie Stereo 70.

DETALII LINIARE IMOBIL

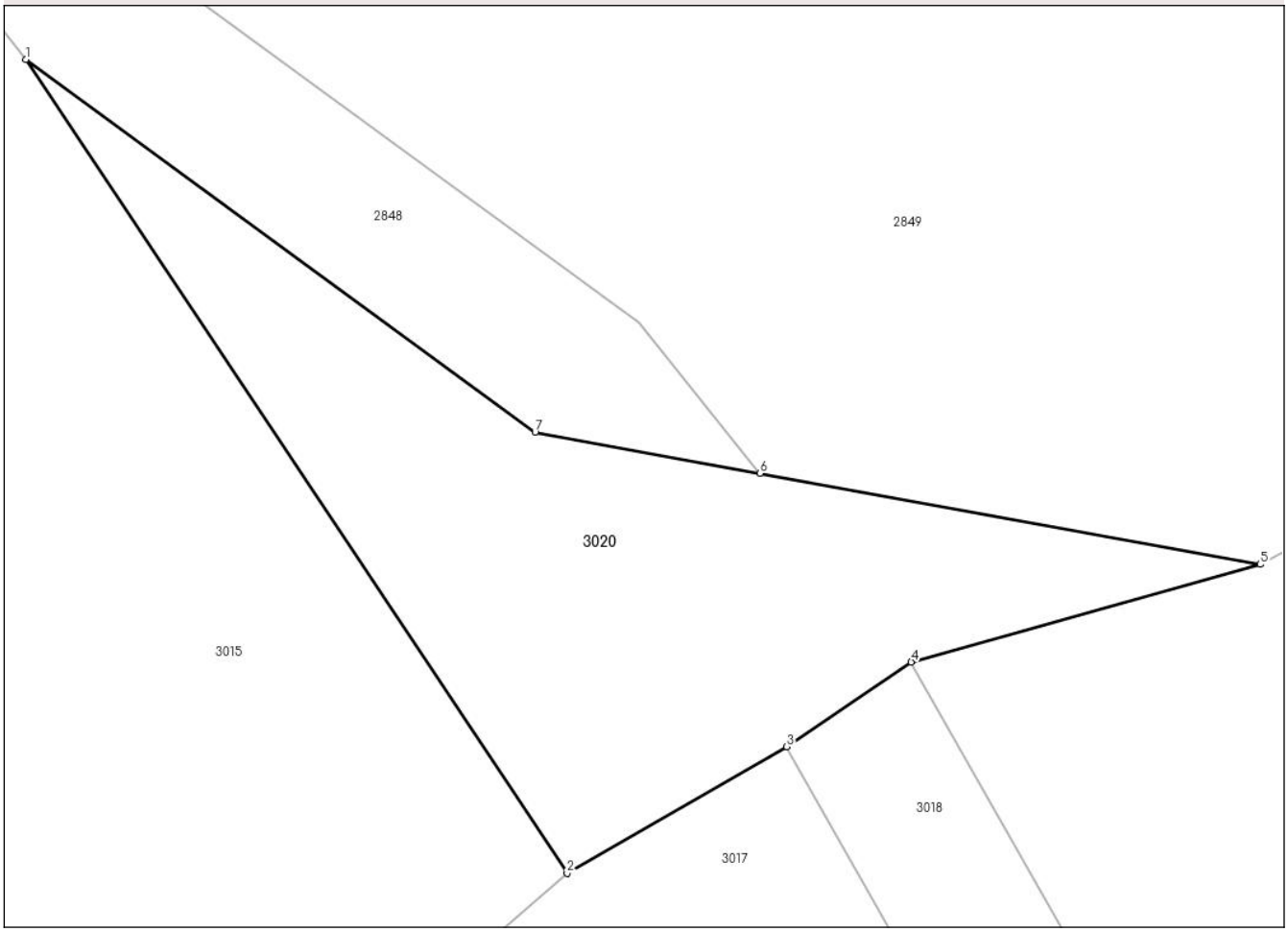

Date referitoare la teren

Crt	Categorie folosință	Intra vilan	Suprafaţa (mp)	Tarla	Parcelă	Nr. topo	Observaţii / Referinţe
1	arabil	NU	174	-	-	-	Proprietar neidentificat

Lungime Segmente
1) Valorile lungimilor segmentelor sunt obţinute din proiecţie în plan.

Punct început	X / Y	Punct sfârşit	X / Y	Lungime segment (** (m)
1	427.598,264 514.929,555	2	427.612,704 514.907,868	26.054
2	427.612,704 514.907,868	3	427.618,566 514.911,245	6.765
3	427.618,566 514.911,245	4	427.621,885 514.913,499	4.013
4	427.621,885 514.913,499	5	427.631,198 514.916,102	9.669
5	427.631,198 514.916,102	6	427.617,85 514.918,529	13.567

Document care conține date cu caracter personal, protejat de prevederile Regulamentului (UE) nr. 679/2016 și Legii 190/2018

Punct început	X / Y	Punct sfârşit	X / Y	Lungime segment (** (m)
6	427.617,85 514.918,529	7	427.611,845 514.919,62	6.103
7	427.611,845 514.919,62	1	427.598,264 514.929,555	16.827

**** Lungimile segmentelor sunt determinate în planul de proiecţie Stereo 70 şi sunt rotunjite la 1 milimetru.**
***** Distanţa dintre puncte este formată din segmente cumulate ce sunt mai mici decât valoarea 1 milimetru.**

Document care conține date cu caracter personal, protejat de prevederile Regulamentului (UE) nr. 679/2016 și Legii 190/2018