DATE DESPRE IMOBILUL NR. 2201

Oficiul de Cadastru şi Publicitate Imobiliară ALBA
Biroul de Cadastru şi Publicitate Imobiliară Blaj

A. Partea I. Descrierea imobilului

TEREN Extravilan

Adresa: Jud. Alba

Nr. Crt	Nr cadastral Nr. topografic	Suprafaţa* (mp)	Observaţii / Referinţe
A1		1.593	Sector cadastral:46 Teren neimprejmuit;

B. Partea II. Proprietari şi acte

Inscrieri privitoare la dreptul de proprietate şi alte drepturi reale		Referinţe
1 / 01/07/2024		
Act Administrativ nr. 7, din 13/03/1996 emis de PARLAMENTUL ROMANIEI;		
B1	Inscrierea provizorie, drept de PROPRIETATE, dobandit prin Lege, cota actuala 1/1	A1
	1) **UAT VALEA LUNG\U+0102**, CIF:4562176	

C. Partea III. SARCINI .

Inscrieri privind dezmembramintele dreptului de proprietate, drepturi reale de garanţie şi sarcini	Referinţe
NU SUNT	

Document care conține date cu caracter personal, protejat de prevederile Regulamentului (UE) nr. 679/2016 și Legii 190/2018

Anexa Nr. 1 La Partea I

Teren

Nr cadastral	Suprafaţa (mp)*	Observaţii / Referinţe
	1.593	

* Suprafaţa este determinată in planul de proiecţie Stereo 70.

DETALII LINIARE IMOBIL

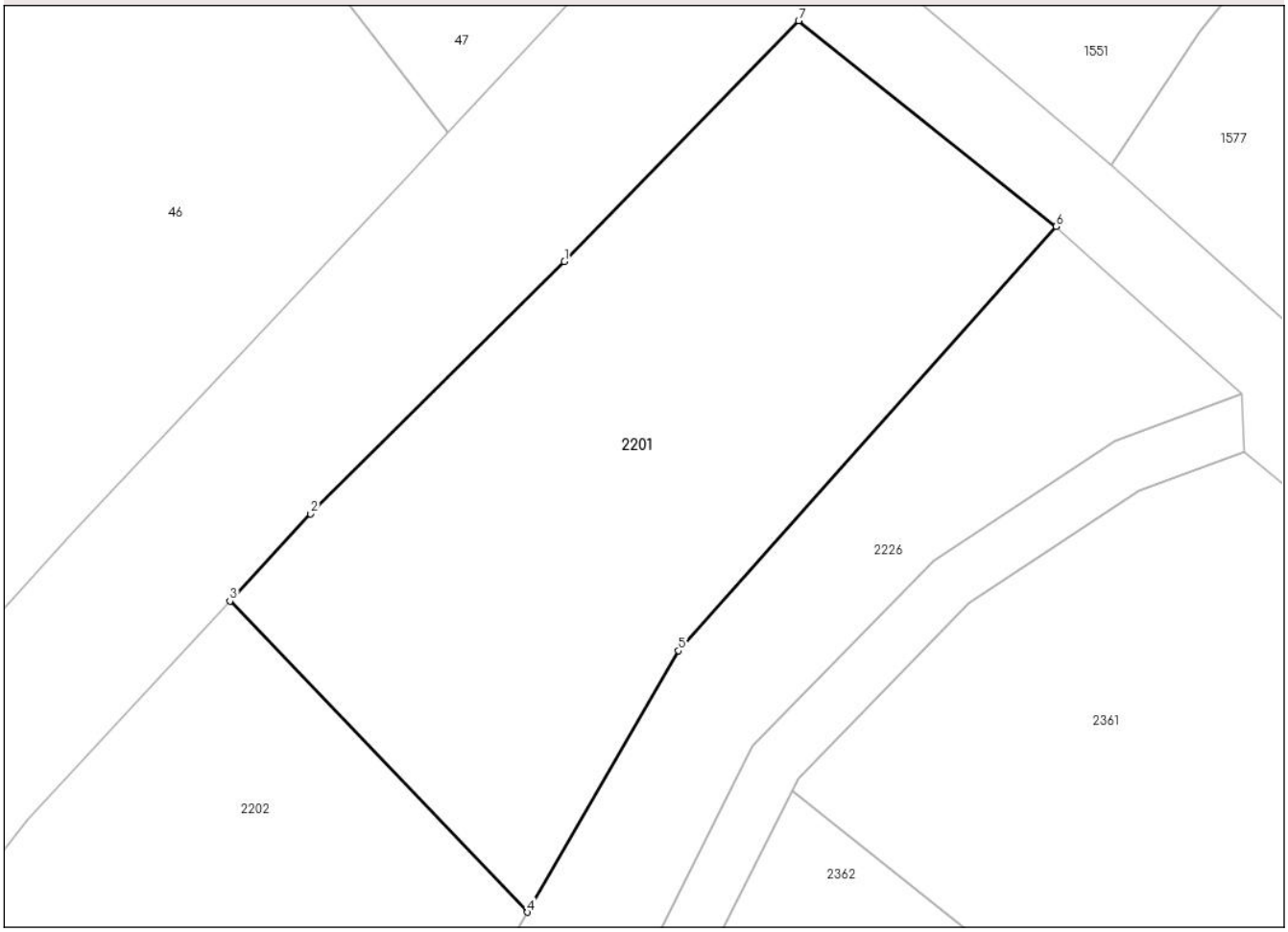

Date referitoare la teren

Crt	Categorie folosință	Intra vilan	Suprafaţa (mp)	Tarla	Parcelă	Nr. topo	Observaţii / Referinţe
1	arabil	NU	1.593	-	-	-	Proprietar neidentificat

Lungime Segmente
1) Valorile lungimilor segmentelor sunt obţinute din proiecţie în plan.

Punct început	X / Y	Punct sfârşit	X / Y	Lungime segment (** (m)
1	428.451,72 517.279,445	2	428.433,235 517.261,1	26.044
2	428.433,235 517.261,1	3	428.427,35 517.254,75	8.658
3	428.427,35 517.254,75	4	428.449,029 517.232,115	31.342
4	428.449,029 517.232,115	5	428.460,025 517.251,14	21.975
5	428.460,025 517.251,14	6	428.487,545 517.282,011	41.356

Document care conține date cu caracter personal, protejat de prevederile Regulamentului (UE) nr. 679/2016 și Legii 190/2018

Punct început	X / Y	Punct sfârşit	X / Y	Lungime segment (** (m)
6	428.487,545 517.282,011	7	428.468,777 517.296,977	24.005
7	428.468,777 517.296,977	1	428.451,72 517.279,445	24.461

**** Lungimile segmentelor sunt determinate în planul de proiecţie Stereo 70 şi sunt rotunjite la 1 milimetru.**
***** Distanţa dintre puncte este formată din segmente cumulate ce sunt mai mici decât valoarea 1 milimetru.**

Document care conține date cu caracter personal, protejat de prevederile Regulamentului (UE) nr. 679/2016 și Legii 190/2018

DATE DESPRE IMOBILUL NR. 2202

Oficiul de Cadastru şi Publicitate Imobiliară ALBA
Biroul de Cadastru şi Publicitate Imobiliară Blaj

A. Partea I. Descrierea imobilului

TEREN Extravilan

Adresa: Jud. Alba

Nr. Crt	Nr cadastral Nr. topografic	Suprafaţa* (mp)	Observaţii / Referinţe
A1		9.200	Sector cadastral:46 Teren neimprejmuit;

B. Partea II. Proprietari şi acte

Inscrieri privitoare la dreptul de proprietate şi alte drepturi reale		Referinţe
1 / 01/07/2024		
Act Administrativ nr. 11454/1036, din 19/03/2002 emis de CJPSDPAT ALBA (titlu de proprietate);		
B1	Intabulare, drept de PROPRIETATE, dobandit prin Reconstituire, cota actuala 1/1	A1
	1) **GIEB I MIHAIL**	

C. Partea III. SARCINI .

Inscrieri privind dezmembramintele dreptului de proprietate, drepturi reale de garanţie şi sarcini	Referinţe
NU SUNT	

Document care conține date cu caracter personal, protejat de prevederile Regulamentului (UE) nr. 679/2016 și Legii 190/2018

Anexa Nr. 1 La Partea I

Teren

Nr cadastral	Suprafaţa (mp)*	Observaţii / Referinţe
	9.200	

* Suprafaţa este determinată in planul de proiecţie Stereo 70.

DETALII LINIARE IMOBIL

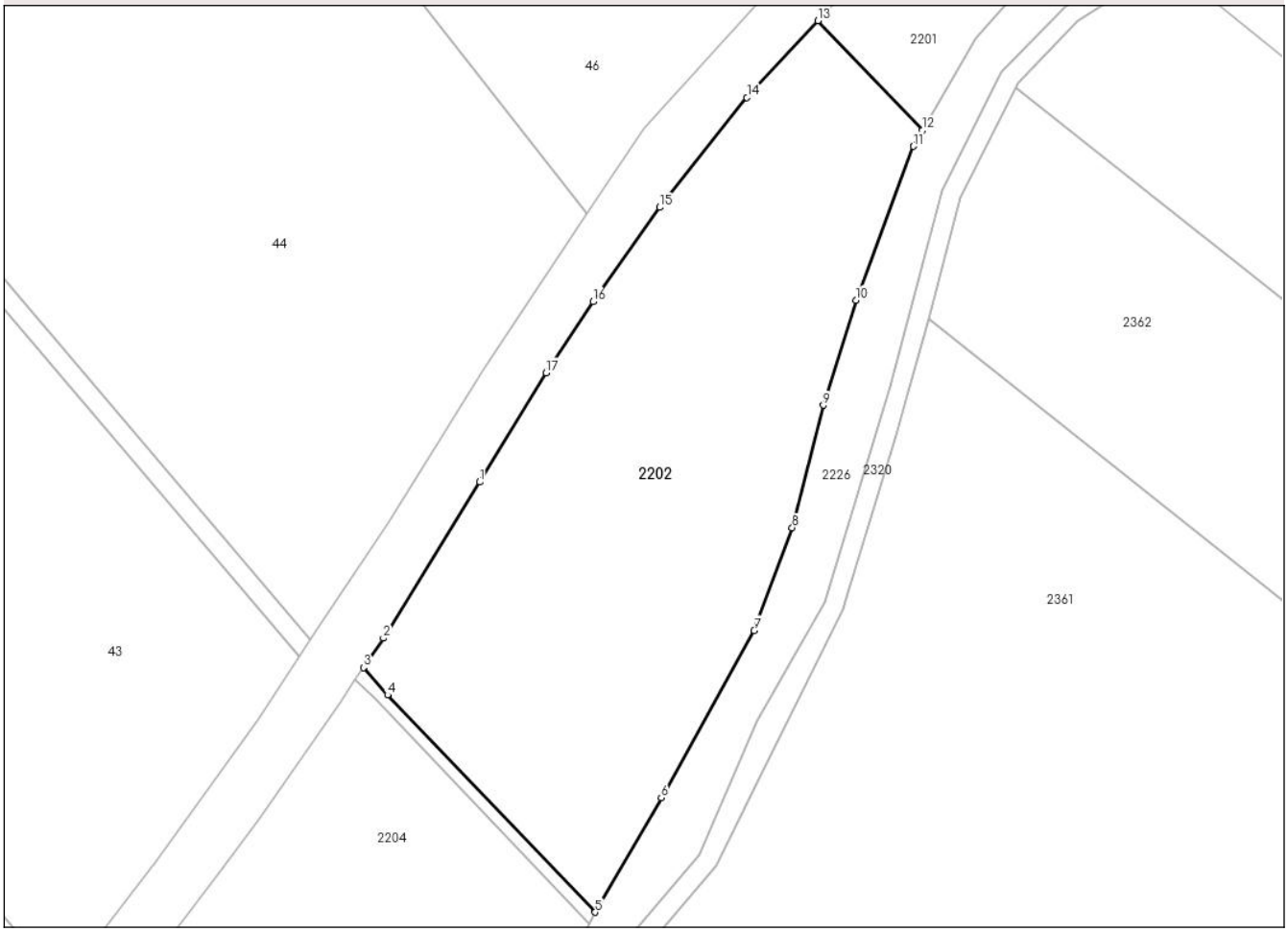

Date referitoare la teren

Crt	Categorie folosință	Intra vilan	Suprafaţa (mp)	Tarla	Parcelă	Nr. topo	Observaţii / Referinţe
1	arabil	NU	9.200	36	903/14	-	

Lungime Segmente
1) Valorile lungimilor segmentelor sunt obţinute din proiecţie în plan.

Punct început	X / Y	Punct sfârşit	X / Y	Lungime segment (** (m)
1	428.357,31 517.159,298	2	428.337,345 517.127,0	37.971
2	428.337,345 517.127,0	3	428.333,232 517.120,91	7.349
3	428.333,232 517.120,91	4	428.338,209 517.115,231	7.551
4	428.338,209 517.115,231	5	428.381,237 517.070,302	62.209
5	428.381,237 517.070,302	6	428.394,885 517.093,973	27.323

Document care conține date cu caracter personal, protejat de prevederile Regulamentului (UE) nr. 679/2016 și Legii 190/2018

Punct început	X / Y	Punct sfârşit	X / Y	Lungime segment (** (m)
6	428.394,885 517.093,973	7	428.414,11 517.128,566	39.576
7	428.414,11 517.128,566	8	428.422,02 517.149,833	22.69
8	428.422,02 517.149,833	9	428.428,429 517.175,188	26.153
9	428.428,429 517.175,188	10	428.435,209 517.196,942	22.786
10	428.435,209 517.196,942	11	428.447,088 517.228,757	33.96
11	428.447,088 517.228,757	12	428.449,029 517.232,115	3.878
12	428.449,029 517.232,115	13	428.427,35 517.254,75	31.342
13	428.427,35 517.254,75	14	428.412,636 517.238,873	21.646
14	428.412,636 517.238,873	15	428.394,573 517.216,121	29.05
15	428.394,573 517.216,121	16	428.380,753 517.196,6	23.918
16	428.380,753 517.196,6	17	428.370,996 517.181,898	17.644
17	428.370,996 517.181,898	1	428.357,31 517.159,298	26.421

** Lungimile segmentelor sunt determinate în planul de proiecţie Stereo 70 şi sunt rotunjite la 1 milimetru.
*** Distanţa dintre puncte este formată din segmente cumulate ce sunt mai mici decât valoarea 1 milimetru.

Document care conține date cu caracter personal, protejat de prevederile Regulamentului (UE) nr. 679/2016 și Legii 190/2018

DATE DESPRE IMOBILUL NR. 2203

Oficiul de Cadastru şi Publicitate Imobiliară ALBA
Biroul de Cadastru şi Publicitate Imobiliară Blaj

A. Partea I. Descrierea imobilului

TEREN Extravilan

Adresa: Jud. Alba

Nr. Crt	Nr cadastral Nr. topografic	Suprafaţa* (mp)	Observaţii / Referinţe
A1		173	Sector cadastral:46 Teren neimprejmuit;

B. Partea II. Proprietari şi acte

Inscrieri privitoare la dreptul de proprietate şi alte drepturi reale		Referinţe
1 / 01/07/2024		
Act Administrativ nr. 7, din 13/03/1996 emis de PARLAMENTUL ROMANIEI;		
B1	Inscrierea provizorie, drept de PROPRIETATE, dobandit prin Lege, cota actuala 1/1	A1
	1) **UAT VALEA LUNG\U+0102**, CIF:4562176	

C. Partea III. SARCINI .

Inscrieri privind dezmembramintele dreptului de proprietate, drepturi reale de garanţie şi sarcini	Referinţe
NU SUNT	

Anexa Nr. 1 La Partea I

Teren

Nr cadastral	Suprafaţa (mp)*	Observaţii / Referinţe
	173	

* Suprafaţa este determinată in planul de proiecţie Stereo 70.

DETALII LINIARE IMOBIL

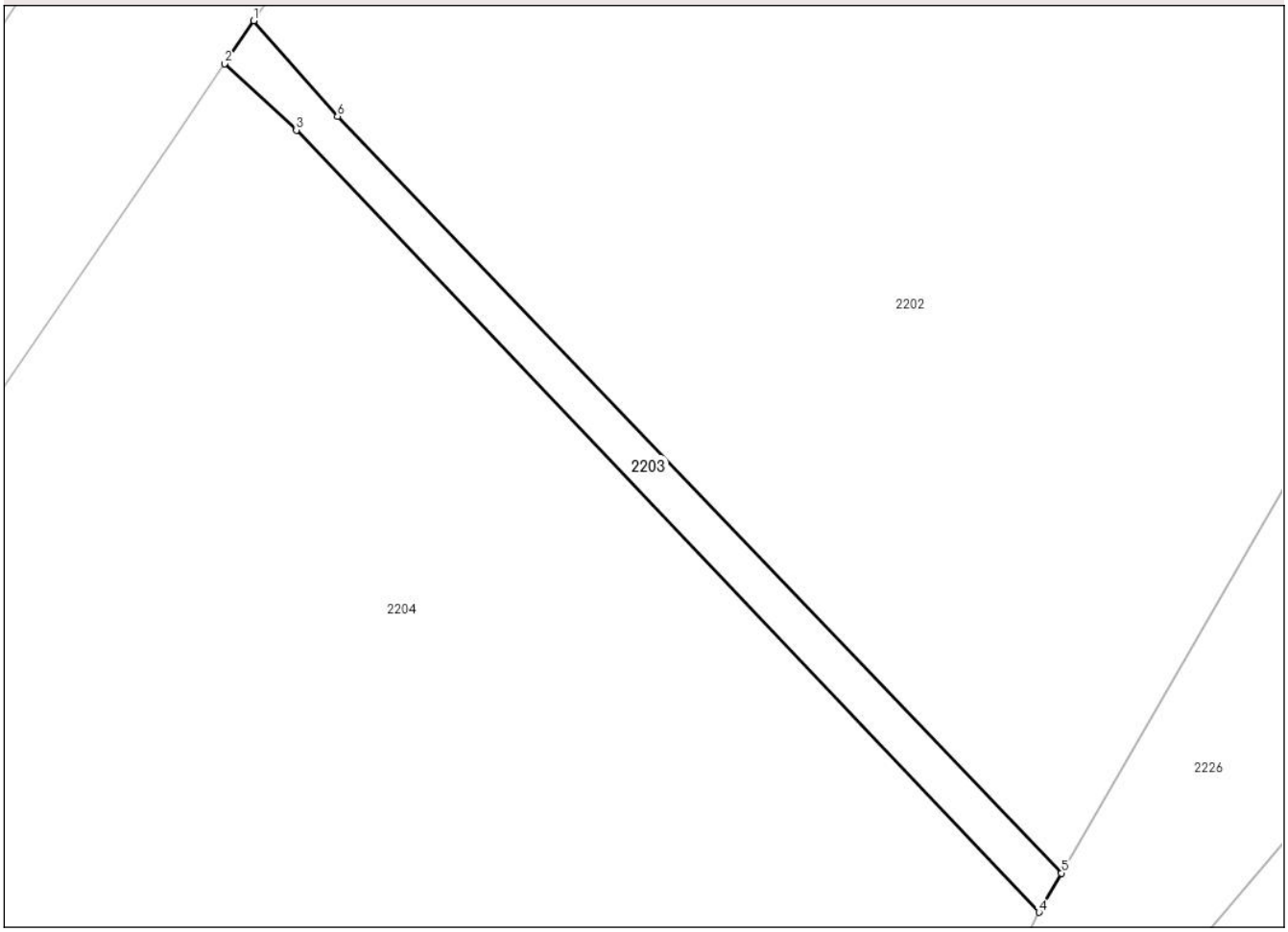

Date referitoare la teren

Crt	Categorie folosință	Intra vilan	Suprafaţa (mp)	Tarla	Parcelă	Nr. topo	Observaţii / Referinţe
1	ape curgatoare	NU	173	-	-	-	CANAL

Lungime Segmente
1) Valorile lungimilor segmentelor sunt obţinute din proiecţie în plan.

Punct început	X / Y	Punct sfârşit	X / Y	Lungime segment (** (m)
1	428.333,232 517.120,91	2	428.331,504 517.118,351	3.088
2	428.331,504 517.118,351	3	428.335,761 517.114,414	5.799
3	428.335,761 517.114,414	4	428.379,898 517.067,981	64.063
4	428.379,898 517.067,981	5	428.381,237 517.070,302	2.68
5	428.381,237 517.070,302	6	428.338,209 517.115,231	62.209

Document care conține date cu caracter personal, protejat de prevederile Regulamentului (UE) nr. 679/2016 și Legii 190/2018

Punct început	X / Y	Punct sfârşit	X / Y	Lungime segment (** (m)
6	428.338,209 517.115,231	1	428.333,232 517.120,91	7.551

** Lungimile segmentelor sunt determinate în planul de proiecţie Stereo 70 şi sunt rotunjite la 1 milimetru.
*** Distanţa dintre puncte este formată din segmente cumulate ce sunt mai mici decât valoarea 1 milimetru.

Document care conține date cu caracter personal, protejat de prevederile Regulamentului (UE) nr. 679/2016 și Legii 190/2018

DATE DESPRE IMOBILUL NR. 2204

Oficiul de Cadastru şi Publicitate Imobiliară ALBA
Biroul de Cadastru şi Publicitate Imobiliară Blaj

A. Partea I. Descrierea imobilului

TEREN Extravilan

Adresa: Jud. Alba

Nr. Crt	Nr cadastral Nr. topografic	Suprafaţa* (mp)	Observaţii / Referinţe
A1		6.300	Sector cadastral:46 Teren neimprejmuit;

B. Partea II. Proprietari şi acte

Inscrieri privitoare la dreptul de proprietate şi alte drepturi reale		Referinţe
1 / 01/07/2024		
Act Administrativ nr. 11454/1076, din 22/11/2002 emis de CJPSDPAT ALBA (titlu de proprietate);		
B1	Intabulare, drept de PROPRIETATE, dobandit prin Reconstituire, cota actuala 1/1	A1
	1) **CRACIUN M IACOB**	

C. Partea III. SARCINI .

Inscrieri privind dezmembramintele dreptului de proprietate, drepturi reale de garanţie şi sarcini	Referinţe
NU SUNT	

Document care conține date cu caracter personal, protejat de prevederile Regulamentului (UE) nr. 679/2016 și Legii 190/2018

Anexa Nr. 1 La Partea I

Teren

Nr cadastral	Suprafaţa (mp)*	Observaţii / Referinţe
	6.300	

* Suprafaţa este determinată in planul de proiecţie Stereo 70.

DETALII LINIARE IMOBIL

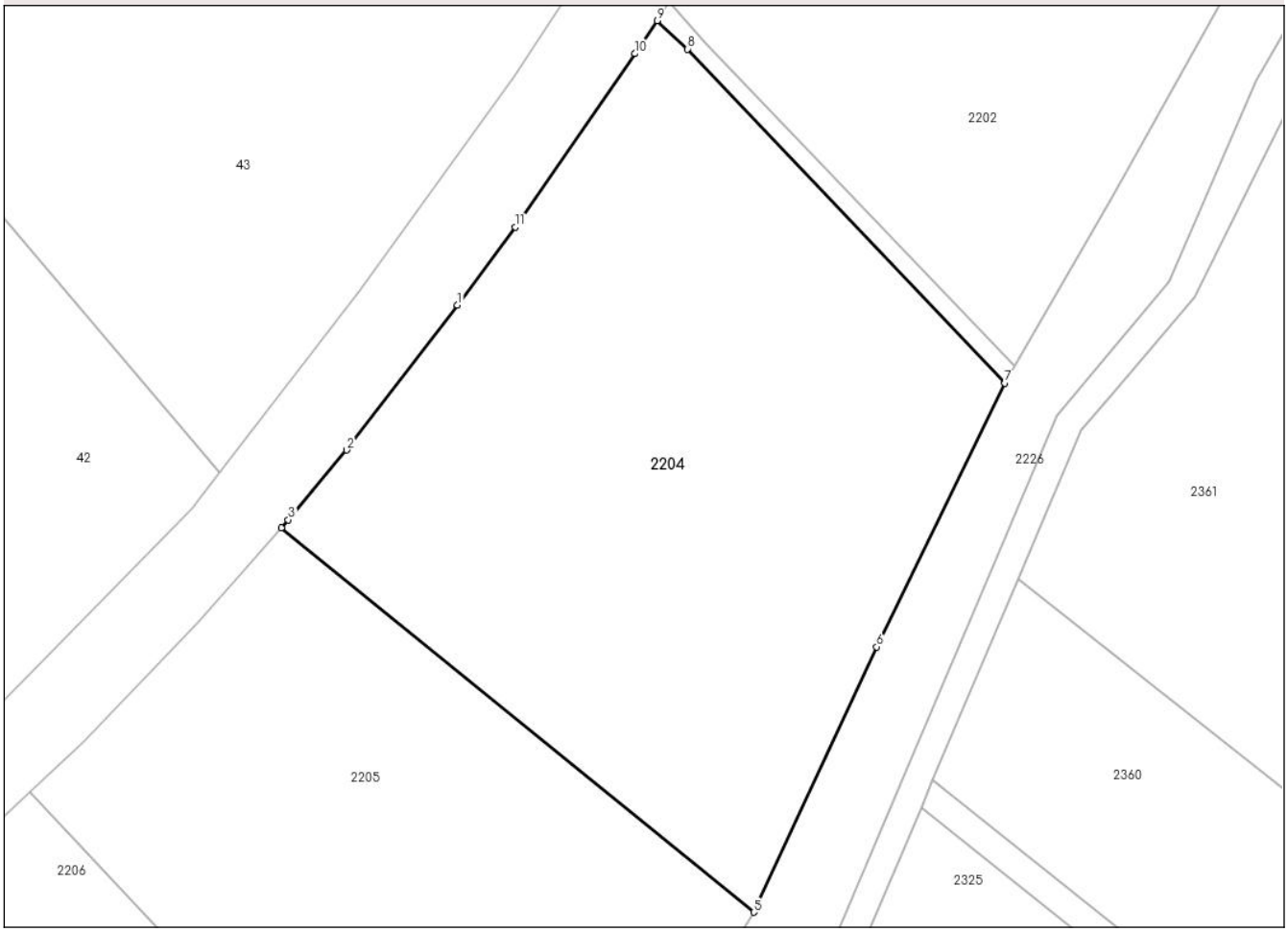

Date referitoare la teren

Crt	Categorie folosință	Intra vilan	Suprafaţa (mp)	Tarla	Parcelă	Nr. topo	Observaţii / Referinţe
1	arabil	NU	6.300	35	949/5/15	-	

Lungime Segmente
1) Valorile lungimilor segmentelor sunt obţinute din proiecţie în plan.

Punct început	X / Y	Punct sfârşit	X / Y	Lungime segment (** (m)
1	428.303,696 517.078,843	2	428.288,279 517.058,683	25.38
2	428.288,279 517.058,683	3	428.280,159 517.048,972	12.659
3	428.280,159 517.048,972	4	428.279,192 517.047,871	1.465
4	428.279,192 517.047,871	5	428.344,942 516.994,424	84.733
5	428.344,942 516.994,424	6	428.362,058 517.031,311	40.665

Document care conține date cu caracter personal, protejat de prevederile Regulamentului (UE) nr. 679/2016 și Legii 190/2018

Punct început	X / Y	Punct sfârşit	X / Y	Lungime segment (** (m)
6	428.362,058 517.031,311	7	428.379,898 517.067,981	40.779
7	428.379,898 517.067,981	8	428.335,761 517.114,414	64.063
8	428.335,761 517.114,414	9	428.331,504 517.118,351	5.799
9	428.331,504 517.118,351	10	428.328,406 517.113,764	5.534
10	428.328,406 517.113,764	11	428.311,766 517.089,645	29.303
11	428.311,766 517.089,645	1	428.303,696 517.078,843	13.483

** Lungimile segmentelor sunt determinate în planul de proiecţie Stereo 70 şi sunt rotunjite la 1 milimetru.
*** Distanţa dintre puncte este formată din segmente cumulate ce sunt mai mici decât valoarea 1 milimetru.

Document care conține date cu caracter personal, protejat de prevederile Regulamentului (UE) nr. 679/2016 și Legii 190/2018

DATE DESPRE IMOBILUL NR. 2205

Oficiul de Cadastru şi Publicitate Imobiliară ALBA
Biroul de Cadastru şi Publicitate Imobiliară Blaj

A. Partea I. Descrierea imobilului

TEREN Extravilan

Adresa: Jud. Alba

Nr. Crt	Nr cadastral Nr. topografic	Suprafaţa* (mp)	Observaţii / Referinţe
A1		5.000	Sector cadastral:46 Teren neimprejmuit;

B. Partea II. Proprietari şi acte

Inscrieri privitoare la dreptul de proprietate şi alte drepturi reale		Referinţe
1 / 01/07/2024		
Act Administrativ nr. 7, din 13/03/1996 emis de PARLAMENTUL ROMANIEI;		
B1	Inscrierea provizorie, drept de PROPRIETATE, dobandit prin Lege, cota actuala 1/1	A1
	1) **UAT VALEA LUNG\U+0102**, CIF:4562176	

C. Partea III. SARCINI .

Inscrieri privind dezmembramintele dreptului de proprietate, drepturi reale de garanţie şi sarcini	Referinţe
NU SUNT	

Document care conține date cu caracter personal, protejat de prevederile Regulamentului (UE) nr. 679/2016 și Legii 190/2018

Anexa Nr. 1 La Partea I

Teren

Nr cadastral	Suprafaţa (mp)*	Observaţii / Referinţe
	5.000	

* Suprafaţa este determinată in planul de proiecţie Stereo 70.

DETALII LINIARE IMOBIL

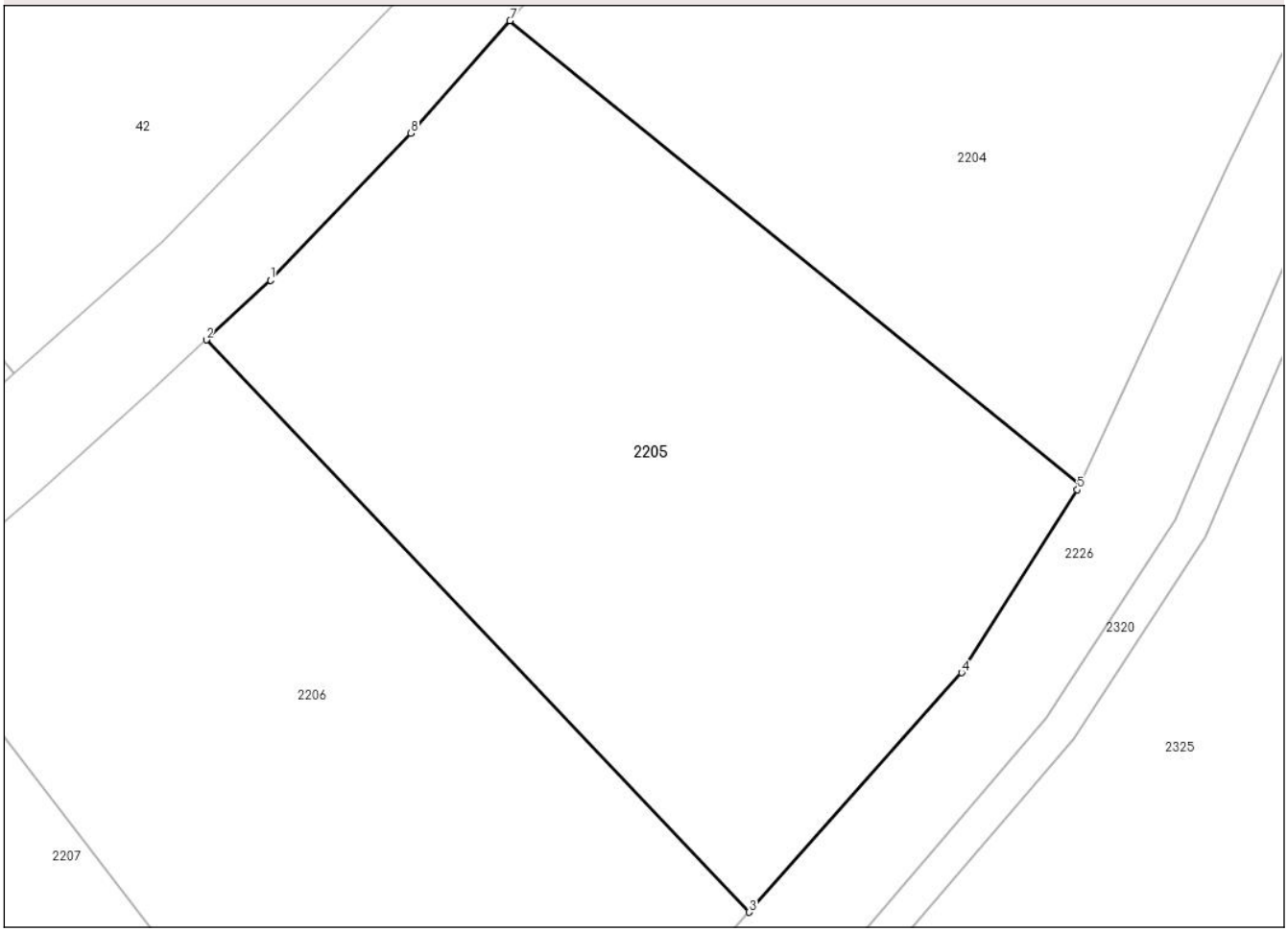

Date referitoare la teren

Crt	Categorie folosință	Intra vilan	Suprafaţa (mp)	Tarla	Parcelă	Nr. topo	Observaţii / Referinţe
1	arabil	NU	5.000	-	-	-	Proprietar neidentificat

Lungime Segmente
1) Valorile lungimilor segmentelor sunt obţinute din proiecţie în plan.

Punct început	X / Y	Punct sfârşit	X / Y	Lungime segment (** (m)
1	428.251,556 517.017,962	2	428.244,17 517.011,092	10.088
2	428.244,17 517.011,092	3	428.306,797 516.945,139	90.95
3	428.306,797 516.945,139	4	428.331,293 516.972,75	36.912
4	428.331,293 516.972,75	5	428.344,654 516.993,817	24.946
5	428.344,654 516.993,817	6	428.344,942 516.994,424	0.672

Document care conține date cu caracter personal, protejat de prevederile Regulamentului (UE) nr. 679/2016 și Legii 190/2018

Punct început	X / Y	Punct sfârşit	X / Y	Lungime segment (** (m)
6	428.344,942 516.994,424	7	428.279,192 517.047,871	84.733
7	428.279,192 517.047,871	8	428.267,783 517.034,891	17.281
8	428.267,783 517.034,891	1	428.251,556 517.017,962	23.45

** Lungimile segmentelor sunt determinate în planul de proiecţie Stereo 70 şi sunt rotunjite la 1 milimetru.
*** Distanţa dintre puncte este formată din segmente cumulate ce sunt mai mici decât valoarea 1 milimetru.

Document care conține date cu caracter personal, protejat de prevederile Regulamentului (UE) nr. 679/2016 și Legii 190/2018

DATE DESPRE IMOBILUL NR. 2206

Oficiul de Cadastru şi Publicitate Imobiliară ALBA
Biroul de Cadastru şi Publicitate Imobiliară Blaj

A. Partea I. Descrierea imobilului

TEREN Extravilan

Adresa: Jud. Alba

Nr. Crt	Nr cadastral Nr. topografic	Suprafaţa* (mp)	Observaţii / Referinţe
A1	70558	4.600	Sector cadastral:46 Teren neimprejmuit;

B. Partea II. Proprietari şi acte

Inscrieri privitoare la dreptul de proprietate şi alte drepturi reale		Referinţe
7866 / 20/09/2016		
Act Notarial nr. 2235, din 20/09/2016 emis de DAISA Diana;		
B5	Intabulare, drept de PROPRIETATEcu titlu cump\U+0103rare, dobandit prin Conventie, cota actuala 1/1	A1
	1) **CIUFUDEAN CHRISTOPHER- SEBASTIAN**, minor de 16 ani bun propriu	

C. Partea III. SARCINI .

Inscrieri privind dezmembramintele dreptului de proprietate, drepturi reale de garanţie şi sarcini	Referinţe
NU SUNT	

Document care conține date cu caracter personal, protejat de prevederile Regulamentului (UE) nr. 679/2016 și Legii 190/2018

Anexa Nr. 1 La Partea I

Teren

Nr cadastral	Suprafaţa (mp)*	Observaţii / Referinţe
70558	4.600	

* Suprafaţa este determinată in planul de proiecţie Stereo 70.

DETALII LINIARE IMOBIL

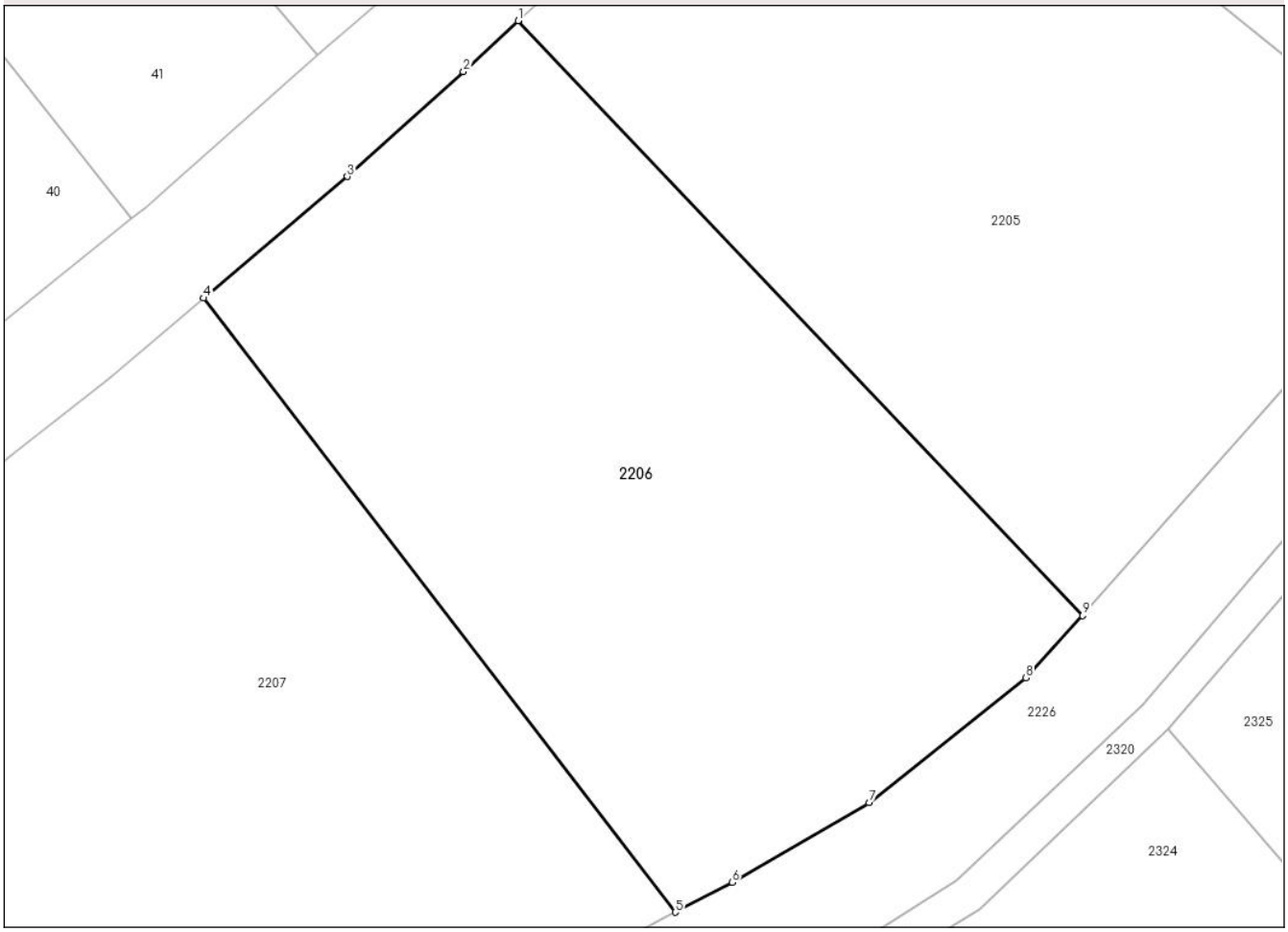

Date referitoare la teren

Crt	Categorie folosință	Intra vilan	Suprafaţa (mp)	Tarla	Parcelă	Nr. topo	Observaţii / Referinţe
1	arabil	NU	4.600	35	949/5/23	-	F\U+0103r\U+0103 împrejmuire

Lungime Segmente
1) Valorile lungimilor segmentelor sunt obţinute din proiecţie în plan.

Punct început	X / Y	Punct sfârşit	X / Y	Lungime segment (** (m)
1	428.244,17 517.011,092	2	428.238,086 517.005,434	8.309
2	428.238,086 517.005,434	3	428.225,198 516.993,822	17.346
3	428.225,198 516.993,822	4	428.209,254 516.980,334	20.885
4	428.209,254 516.980,334	5	428.261,61 516.912,267	85.874
5	428.261,61 516.912,267	6	428.267,912 516.915,562	7.111

Document care conține date cu caracter personal, protejat de prevederile Regulamentului (UE) nr. 679/2016 și Legii 190/2018

Punct început	X / Y	Punct sfârşit	X / Y	Lungime segment (** (m)
6	428.267,912 516.915,562	7	428.283,106 516.924,42	17.588
7	428.283,106 516.924,42	8	428.300,522 516.938,266	22.249
8	428.300,522 516.938,266	9	428.306,797 516.945,139	9.307
9	428.306,797 516.945,139	1	428.244,17 517.011,092	90.95

** Lungimile segmentelor sunt determinate în planul de proiecţie Stereo 70 şi sunt rotunjite la 1 milimetru.
*** Distanţa dintre puncte este formată din segmente cumulate ce sunt mai mici decât valoarea 1 milimetru.

Document care conține date cu caracter personal, protejat de prevederile Regulamentului (UE) nr. 679/2016 și Legii 190/2018

DATE DESPRE IMOBILUL NR. 2207

Oficiul de Cadastru şi Publicitate Imobiliară ALBA
Biroul de Cadastru şi Publicitate Imobiliară Blaj

A. Partea I. Descrierea imobilului

TEREN Extravilan

Adresa: Jud. Alba

Nr. Crt	Nr cadastral Nr. topografic	Suprafaţa* (mp)	Observaţii / Referinţe
A1		4.800	Sector cadastral:46 Teren neimprejmuit;

B. Partea II. Proprietari şi acte

Inscrieri privitoare la dreptul de proprietate şi alte drepturi reale		Referinţe
1 / 01/07/2024		
Act Administrativ nr. 7, din 13/03/1996 emis de PARLAMENTUL ROMANIEI;		
B1	Inscrierea provizorie, drept de PROPRIETATE, dobandit prin Lege, cota actuala 1/1	A1
	1) **UAT VALEA LUNG\U+0102**, CIF:4562176	

C. Partea III. SARCINI .

Inscrieri privind dezmembramintele dreptului de proprietate, drepturi reale de garanţie şi sarcini	Referinţe
NU SUNT	

Anexa Nr. 1 La Partea I

Teren

Nr cadastral	Suprafaţa (mp)*	Observaţii / Referinţe
	4.800	

* Suprafaţa este determinată in planul de proiecţie Stereo 70.

DETALII LINIARE IMOBIL

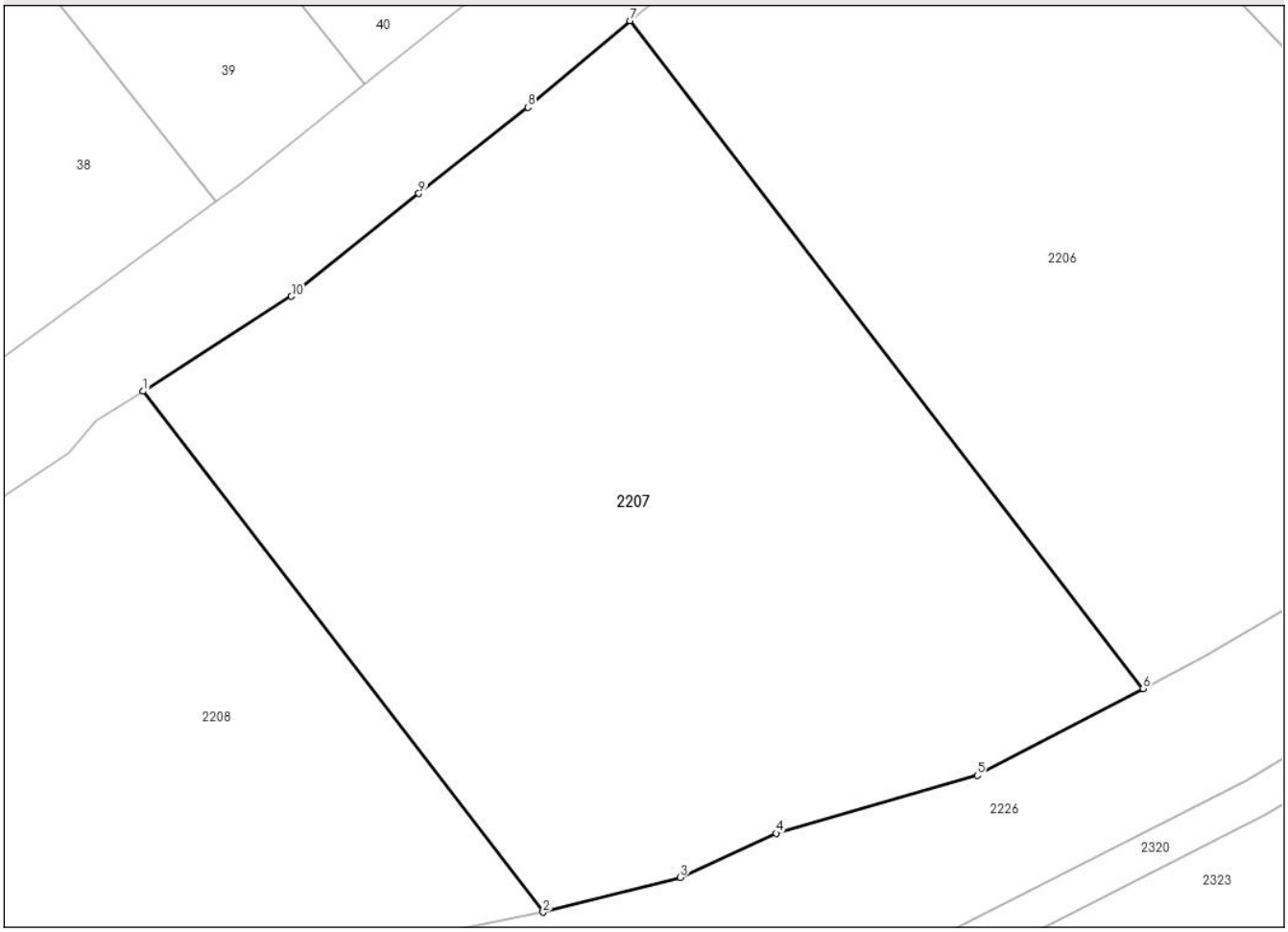

Date referitoare la teren

Crt	Categorie folosință	Intra vilan	Suprafaţa (mp)	Tarla	Parcelă	Nr. topo	Observaţii / Referinţe
1	arabil	NU	4.800	-	-	-	Proprietar neidentificat

Lungime Segmente
1) Valorile lungimilor segmentelor sunt obţinute din proiecţie în plan.

Punct început	X / Y	Punct sfârşit	X / Y	Lungime segment (** (m)
1	428.159,575 516.942,553	2	428.200,388 516.889,468	66.961
2	428.200,388 516.889,468	3	428.214,369 516.892,998	14.42
3	428.214,369 516.892,998	4	428.224,176 516.897,501	10.791
4	428.224,176 516.897,501	5	428.244,691 516.903,42	21.352
5	428.244,691 516.903,42	6	428.261,61 516.912,267	19.092

Document care conține date cu caracter personal, protejat de prevederile Regulamentului (UE) nr. 679/2016 și Legii 190/2018

Punct început	X / Y	Punct sfârşit	X / Y	Lungime segment (** (m)
6	428.261,61 516.912,267	7	428.209,254 516.980,334	85.874
7	428.209,254 516.980,334	8	428.198,826 516.971,512	13.659
8	428.198,826 516.971,512	9	428.187,719 516.962,722	14.164
9	428.187,719 516.962,722	10	428.174,7 516.952,24	16.714
10	428.174,7 516.952,24	1	428.159,575 516.942,553	17.961

** Lungimile segmentelor sunt determinate în planul de proiecţie Stereo 70 şi sunt rotunjite la 1 milimetru.
*** Distanţa dintre puncte este formată din segmente cumulate ce sunt mai mici decât valoarea 1 milimetru.

Document care conține date cu caracter personal, protejat de prevederile Regulamentului (UE) nr. 679/2016 și Legii 190/2018

DATE DESPRE IMOBILUL NR. 2208

Oficiul de Cadastru şi Publicitate Imobiliară ALBA
Biroul de Cadastru şi Publicitate Imobiliară Blaj

A. Partea I. Descrierea imobilului

TEREN Extravilan

Adresa: Jud. Alba

Nr. Crt	Nr cadastral Nr. topografic	Suprafaţa* (mp)	Observaţii / Referinţe
A1		5.600	Sector cadastral:46 Teren neimprejmuit;

B. Partea II. Proprietari şi acte

Inscrieri privitoare la dreptul de proprietate şi alte drepturi reale		Referinţe
1 / 01/07/2024		
Act Administrativ nr. 14053/1230, din 29/09/2003 emis de CJPSDPAT ALBA (titlu de proprietate);		
B1	Intabulare, drept de PROPRIETATE, dobandit prin Reconstituire, cota actuala 1/1	A1
	1) **BERCHI P AURELIA**	

C. Partea III. SARCINI .

Inscrieri privind dezmembramintele dreptului de proprietate, drepturi reale de garanţie şi sarcini	Referinţe
NU SUNT	

Document care conține date cu caracter personal, protejat de prevederile Regulamentului (UE) nr. 679/2016 și Legii 190/2018

Anexa Nr. 1 La Partea I

Teren

Nr cadastral	Suprafaţa (mp)*	Observaţii / Referinţe
	5.600	

* Suprafaţa este determinată in planul de proiecţie Stereo 70.

DETALII LINIARE IMOBIL

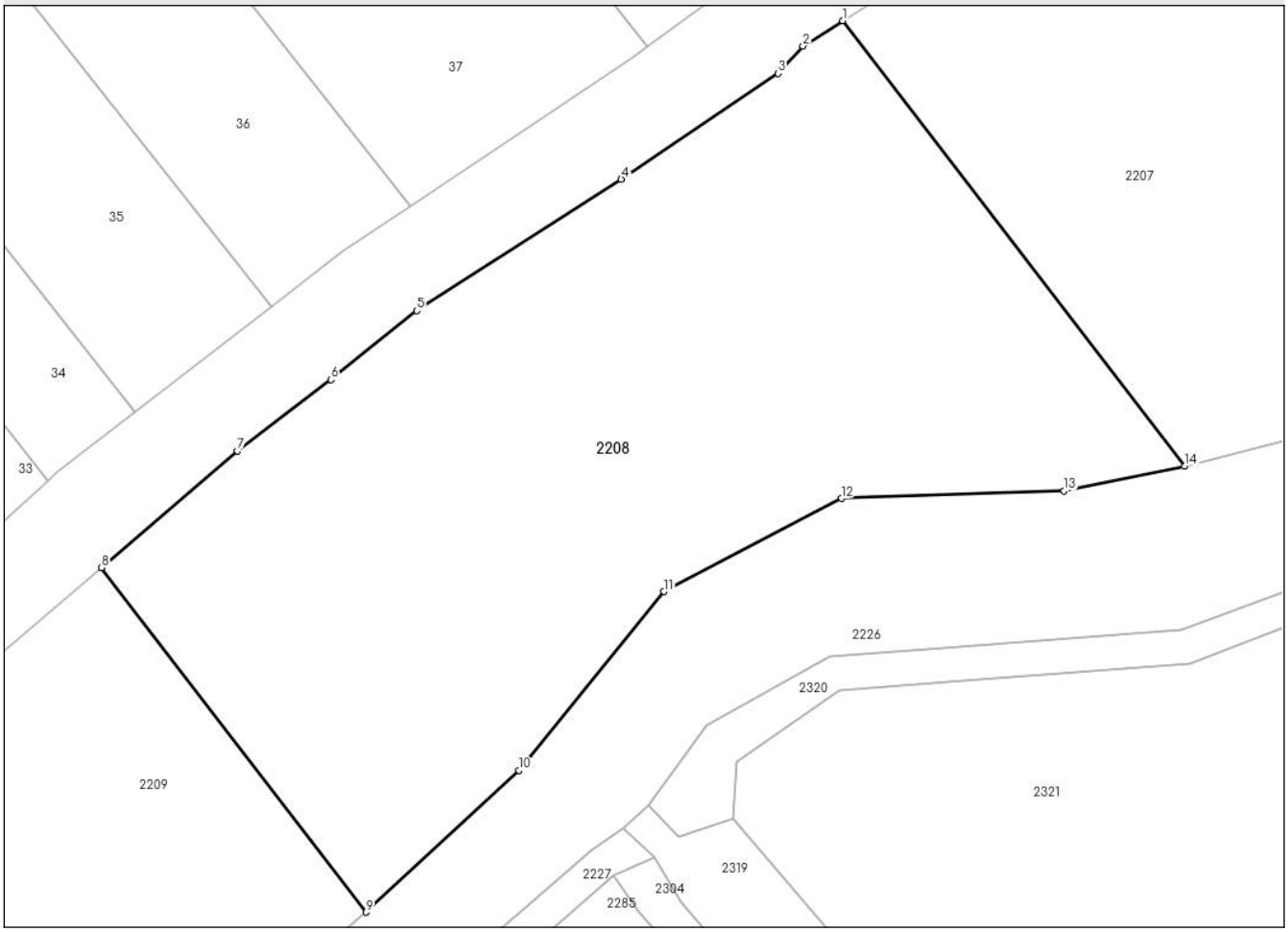

Date referitoare la teren

Crt	Categorie folosință	Intra vilan	Suprafaţa (mp)	Tarla	Parcelă	Nr. topo	Observaţii / Referinţe
1	arabil	NU	5.600	36	903/19	-	

Lungime Segmente
1) Valorile lungimilor segmentelor sunt obţinute din proiecţie în plan.

Punct început	X / Y	Punct sfârşit	X / Y	Lungime segment (** (m)
1	428.159,575 516.942,553	2	428.154,859 516.939,533	5.6
2	428.154,859 516.939,533	3	428.151,911 516.936,269	4.398
3	428.151,911 516.936,269	4	428.133,182 516.923,659	22.578
4	428.133,182 516.923,659	5	428.108,781 516.908,003	28.992
5	428.108,781 516.908,003	6	428.098,547 516.899,793	13.12

Document care conține date cu caracter personal, protejat de prevederile Regulamentului (UE) nr. 679/2016 și Legii 190/2018

Punct început	X / Y	Punct sfârşit	X / Y	Lungime segment (** (m)
6	428.098,547 516.899,793	7	428.087,407 516.891,289	14.015
7	428.087,407 516.891,289	8	428.071,178 516.877,386	21.37
8	428.071,178 516.877,386	9	428.102,74 516.836,333	51.783
9	428.102,74 516.836,333	10	428.120,96 516.853,219	24.841
10	428.120,96 516.853,219	11	428.138,282 516.874,528	27.462
11	428.138,282 516.874,528	12	428.159,476 516.885,627	23.924
12	428.159,476 516.885,627	13	428.186,01 516.886,526	26.549
13	428.186,01 516.886,526	14	428.200,388 516.889,468	14.676
14	428.200,388 516.889,468	1	428.159,575 516.942,553	66.961

** Lungimile segmentelor sunt determinate în planul de proiecţie Stereo 70 şi sunt rotunjite la 1 milimetru.
*** Distanţa dintre puncte este formată din segmente cumulate ce sunt mai mici decât valoarea 1 milimetru.

Document care conține date cu caracter personal, protejat de prevederile Regulamentului (UE) nr. 679/2016 și Legii 190/2018

DATE DESPRE IMOBILUL NR. 2209

Oficiul de Cadastru şi Publicitate Imobiliară ALBA
Biroul de Cadastru şi Publicitate Imobiliară Blaj

A. Partea I. Descrierea imobilului

TEREN Extravilan

Adresa: Jud. Alba

Nr. Crt	Nr cadastral Nr. topografic	Suprafaţa* (mp)	Observaţii / Referinţe
A1		5.600	Sector cadastral:46 Teren neimprejmuit;

B. Partea II. Proprietari şi acte

Inscrieri privitoare la dreptul de proprietate şi alte drepturi reale		Referinţe
1 / 01/07/2024		
Act Administrativ nr. 11454/1077, din 22/11/2002 emis de CJPSDPAT ALBA (titlu de proprietate);		
B1	Intabulare, drept de PROPRIETATE, dobandit prin Reconstituire, cota actuala 1/1	A1
	1) **COMAN I NICOLAE** 2) **NEGREA I ANA**	

C. Partea III. SARCINI .

Inscrieri privind dezmembramintele dreptului de proprietate, drepturi reale de garanţie şi sarcini	Referinţe
NU SUNT	

Document care conține date cu caracter personal, protejat de prevederile Regulamentului (UE) nr. 679/2016 și Legii 190/2018

Anexa Nr. 1 La Partea I

Teren

Nr cadastral	Suprafaţa (mp)*	Observaţii / Referinţe
	5.600	

* Suprafaţa este determinată in planul de proiecţie Stereo 70.

DETALII LINIARE IMOBIL

Date referitoare la teren

Crt	Categorie folosință	Intra vilan	Suprafaţa (mp)	Tarla	Parcelă	Nr. topo	Observaţii / Referinţe
1	arabil	NU	5.600	36	903/20	-	

Lungime Segmente
1) Valorile lungimilor segmentelor sunt obţinute din proiecţie în plan.

Punct început	X / Y	Punct sfârşit	X / Y	Lungime segment (** (m)
1	428.050,684 516.859,445	2	428.031,154 516.840,288	27.357
2	428.031,154 516.840,288	3	428.012,242 516.821,187	26.88
3	428.012,242 516.821,187	4	427.998,492 516.807,036	19.731
4	427.998,492 516.807,036	5	427.995,218 516.803,806	4.598
5	427.995,218 516.803,806	6	428.034,342 516.752,955	64.161

Document care conține date cu caracter personal, protejat de prevederile Regulamentului (UE) nr. 679/2016 și Legii 190/2018

Punct început	X / Y	Punct sfârşit	X / Y	Lungime segment (** (m)
6	428.034,342 516.752,955	7	428.043,808 516.767,382	17.255
7	428.043,808 516.767,382	8	428.049,049 516.784,994	18.376
8	428.049,049 516.784,994	9	428.060,863 516.801,962	20.676
9	428.060,863 516.801,962	10	428.090,003 516.825,345	37.362
10	428.090,003 516.825,345	11	428.102,74 516.836,333	16.822
11	428.102,74 516.836,333	12	428.071,178 516.877,386	51.783
12	428.071,178 516.877,386	13	428.058,444 516.866,478	16.768
13	428.058,444 516.866,478	1	428.050,684 516.859,445	10.473

** Lungimile segmentelor sunt determinate în planul de proiecţie Stereo 70 şi sunt rotunjite la 1 milimetru.
*** Distanţa dintre puncte este formată din segmente cumulate ce sunt mai mici decât valoarea 1 milimetru.

Document care conține date cu caracter personal, protejat de prevederile Regulamentului (UE) nr. 679/2016 și Legii 190/2018

DATE DESPRE IMOBILUL NR. 2210

Oficiul de Cadastru şi Publicitate Imobiliară ALBA
Biroul de Cadastru şi Publicitate Imobiliară Blaj

A. Partea I. Descrierea imobilului

TEREN Extravilan

Adresa: Jud. Alba

Nr. Crt	Nr cadastral Nr. topografic	Suprafaţa* (mp)	Observaţii / Referinţe
A1		5.000	Sector cadastral:46 Teren neimprejmuit;

B. Partea II. Proprietari şi acte

Inscrieri privitoare la dreptul de proprietate şi alte drepturi reale		Referinţe
1 / 01/07/2024		
Act Administrativ nr. 11448/965, din 04/02/2002 emis de CJPSDPAT ALBA (titlu de proprietate);		
B1	Intabulare, drept de PROPRIETATE, dobandit prin Reconstituire, cota actuala 1/1	A1
	1) **P\U+0102CULEA N NICOLAE**	

C. Partea III. SARCINI .

Inscrieri privind dezmembramintele dreptului de proprietate, drepturi reale de garanţie şi sarcini	Referinţe
NU SUNT	

Document care conține date cu caracter personal, protejat de prevederile Regulamentului (UE) nr. 679/2016 și Legii 190/2018

Anexa Nr. 1 La Partea I

Teren

Nr cadastral	Suprafaţa (mp)*	Observaţii / Referinţe
	5.000	

* Suprafaţa este determinată in planul de proiecţie Stereo 70.

DETALII LINIARE IMOBIL

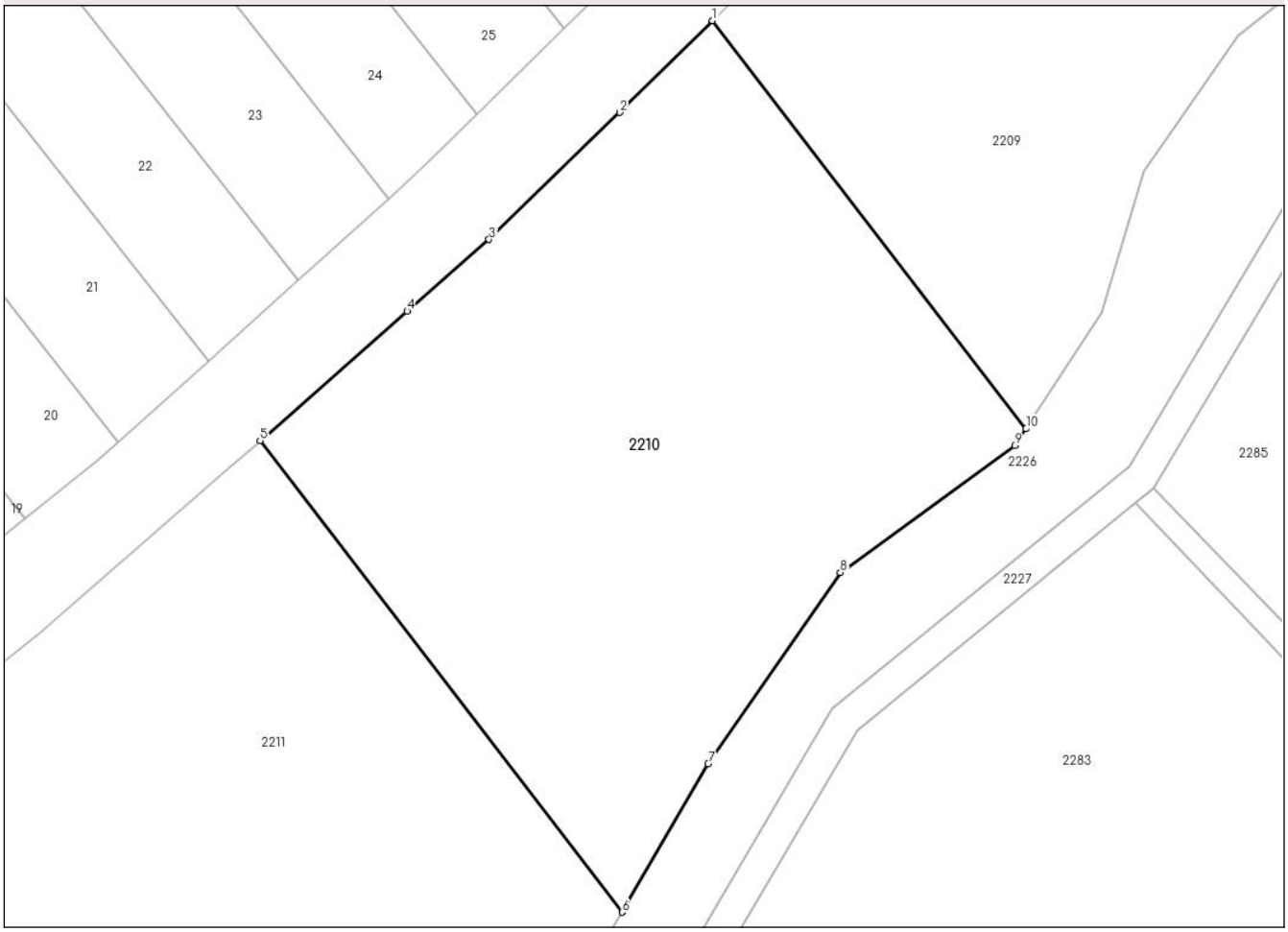

Date referitoare la teren

Crt	Categorie folosință	Intra vilan	Suprafaţa (mp)	Tarla	Parcelă	Nr. topo	Observaţii / Referinţe
1	arabil	NU	5.000	78	900/12	-	

Lungime Segmente
1) Valorile lungimilor segmentelor sunt obţinute din proiecţie în plan.

Punct început	X / Y	Punct sfârşit	X / Y	Lungime segment (** (m)
1	427.995,218 516.803,806	2	427.983,638 516.792,385	16.264
2	427.983,638 516.792,385	3	427.967,336 516.776,541	22.733
3	427.967,336 516.776,541	4	427.957,132 516.767,603	13.565
4	427.957,132 516.767,603	5	427.938,77 516.751,457	24.451
5	427.938,77 516.751,457	6	427.983,937 516.692,715	74.1

Document care conține date cu caracter personal, protejat de prevederile Regulamentului (UE) nr. 679/2016 și Legii 190/2018

Punct început	X / Y	Punct sfârşit	X / Y	Lungime segment (** (m)
6	427.983,937 516.692,715	7	427.994,691 516.711,203	21.389
7	427.994,691 516.711,203	8	428.011,164 516.735,052	28.985
8	428.011,164 516.735,052	9	428.032,916 516.750,853	26.886
9	428.032,916 516.750,853	10	428.034,342 516.752,955	2.54
10	428.034,342 516.752,955	1	427.995,218 516.803,806	64.161

** Lungimile segmentelor sunt determinate în planul de proiecţie Stereo 70 şi sunt rotunjite la 1 milimetru.
*** Distanţa dintre puncte este formată din segmente cumulate ce sunt mai mici decât valoarea 1 milimetru.

Document care conține date cu caracter personal, protejat de prevederile Regulamentului (UE) nr. 679/2016 și Legii 190/2018

DATE DESPRE IMOBILUL NR. 2211

Oficiul de Cadastru şi Publicitate Imobiliară ALBA
Biroul de Cadastru şi Publicitate Imobiliară Blaj

A. Partea I. Descrierea imobilului

TEREN Extravilan

Adresa: Jud. Alba

Nr. Crt	Nr cadastral Nr. topografic	Suprafaţa* (mp)	Observaţii / Referinţe
A1		5.600	Sector cadastral:46 Teren neimprejmuit;

B. Partea II. Proprietari şi acte

Inscrieri privitoare la dreptul de proprietate şi alte drepturi reale		Referinţe
1 / 01/07/2024		
Act Administrativ nr. 7, din 13/03/1996 emis de PARLAMENTUL ROMANIEI;		
B1	Inscrierea provizorie, drept de PROPRIETATE, dobandit prin Lege, cota actuala 1/1	A1
	1) **UAT VALEA LUNG\U+0102**, CIF:4562176	

C. Partea III. SARCINI .

Inscrieri privind dezmembramintele dreptului de proprietate, drepturi reale de garanţie şi sarcini	Referinţe
NU SUNT	

Document care conține date cu caracter personal, protejat de prevederile Regulamentului (UE) nr. 679/2016 și Legii 190/2018

Anexa Nr. 1 La Partea I

Teren

Nr cadastral	Suprafaţa (mp)*	Observaţii / Referinţe
	5.600	

* Suprafaţa este determinată in planul de proiecţie Stereo 70.

DETALII LINIARE IMOBIL

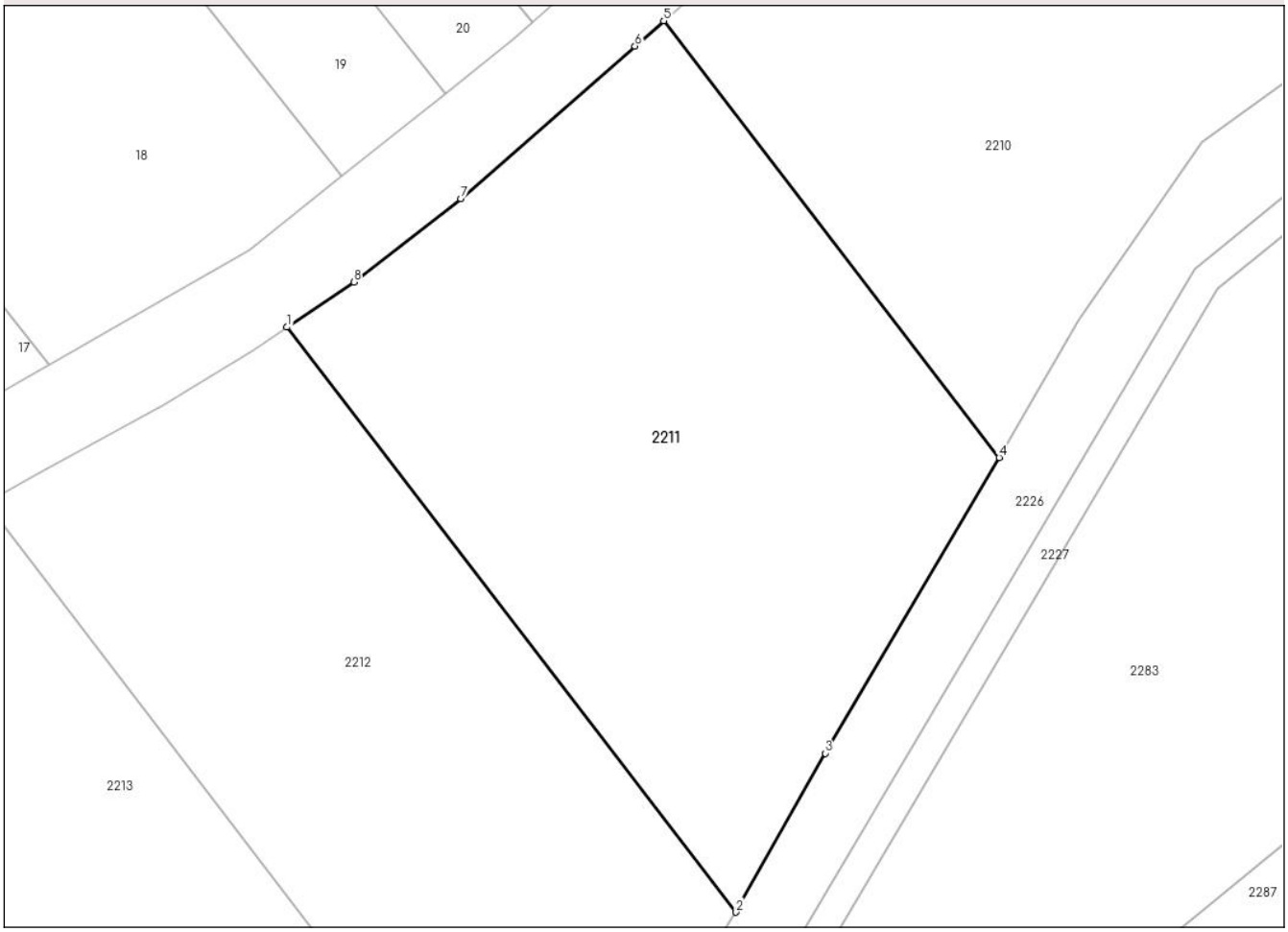

Date referitoare la teren

Crt	Categorie folosință	Intra vilan	Suprafaţa (mp)	Tarla	Parcelă	Nr. topo	Observaţii / Referinţe
1	arabil	NU	5.600	-	-	-	Proprietar neidentificat

Lungime Segmente
1) Valorile lungimilor segmentelor sunt obţinute din proiecţie în plan.

Punct început	X / Y	Punct sfârşit	X / Y	Lungime segment (** (m)
1	427.888,053 516.710,25	2	427.948,518 516.631,573	99.228
2	427.948,518 516.631,573	3	427.960,536 516.652,945	24.52
3	427.960,536 516.652,945	4	427.983,937 516.692,715	46.143
4	427.983,937 516.692,715	5	427.938,77 516.751,457	74.1
5	427.938,77 516.751,457	6	427.934,897 516.748,051	5.158

Document care conține date cu caracter personal, protejat de prevederile Regulamentului (UE) nr. 679/2016 și Legii 190/2018

Punct început	X / Y	Punct sfârşit	X / Y	Lungime segment (** (m)
6	427.934,897 516.748,051	7	427.911,458 516.727,529	31.154
7	427.911,458 516.727,529	8	427.897,048 516.716,318	18.256
8	427.897,048 516.716,318	1	427.888,053 516.710,25	10.851

** Lungimile segmentelor sunt determinate în planul de proiecţie Stereo 70 şi sunt rotunjite la 1 milimetru.
*** Distanţa dintre puncte este formată din segmente cumulate ce sunt mai mici decât valoarea 1 milimetru.

Document care conține date cu caracter personal, protejat de prevederile Regulamentului (UE) nr. 679/2016 și Legii 190/2018

DATE DESPRE IMOBILUL NR. 2212

Oficiul de Cadastru şi Publicitate Imobiliară ALBA
Biroul de Cadastru şi Publicitate Imobiliară Blaj

A. Partea I. Descrierea imobilului

TEREN Extravilan

Adresa: Jud. Alba

Nr. Crt	Nr cadastral Nr. topografic	Suprafaţa* (mp)	Observaţii / Referinţe
A1		5.000	Sector cadastral:46 Teren neimprejmuit;

B. Partea II. Proprietari şi acte

Inscrieri privitoare la dreptul de proprietate şi alte drepturi reale		Referinţe
1 / 01/07/2024		
Act Administrativ nr. 11454/1031, din 19/03/2002 emis de CJPSDPAT ALBA (titlu de proprietate);		
B1	Intabulare, drept de PROPRIETATE, dobandit prin Reconstituire, cota actuala 1/1	A1
	1) **FLEŞER M ANICA**	

C. Partea III. SARCINI .

Inscrieri privind dezmembramintele dreptului de proprietate, drepturi reale de garanţie şi sarcini	Referinţe
NU SUNT	

Document care conține date cu caracter personal, protejat de prevederile Regulamentului (UE) nr. 679/2016 și Legii 190/2018

Anexa Nr. 1 La Partea I

Teren

Nr cadastral	Suprafaţa (mp)*	Observaţii / Referinţe
	5.000	

* Suprafaţa este determinată in planul de proiecţie Stereo 70.

DETALII LINIARE IMOBIL

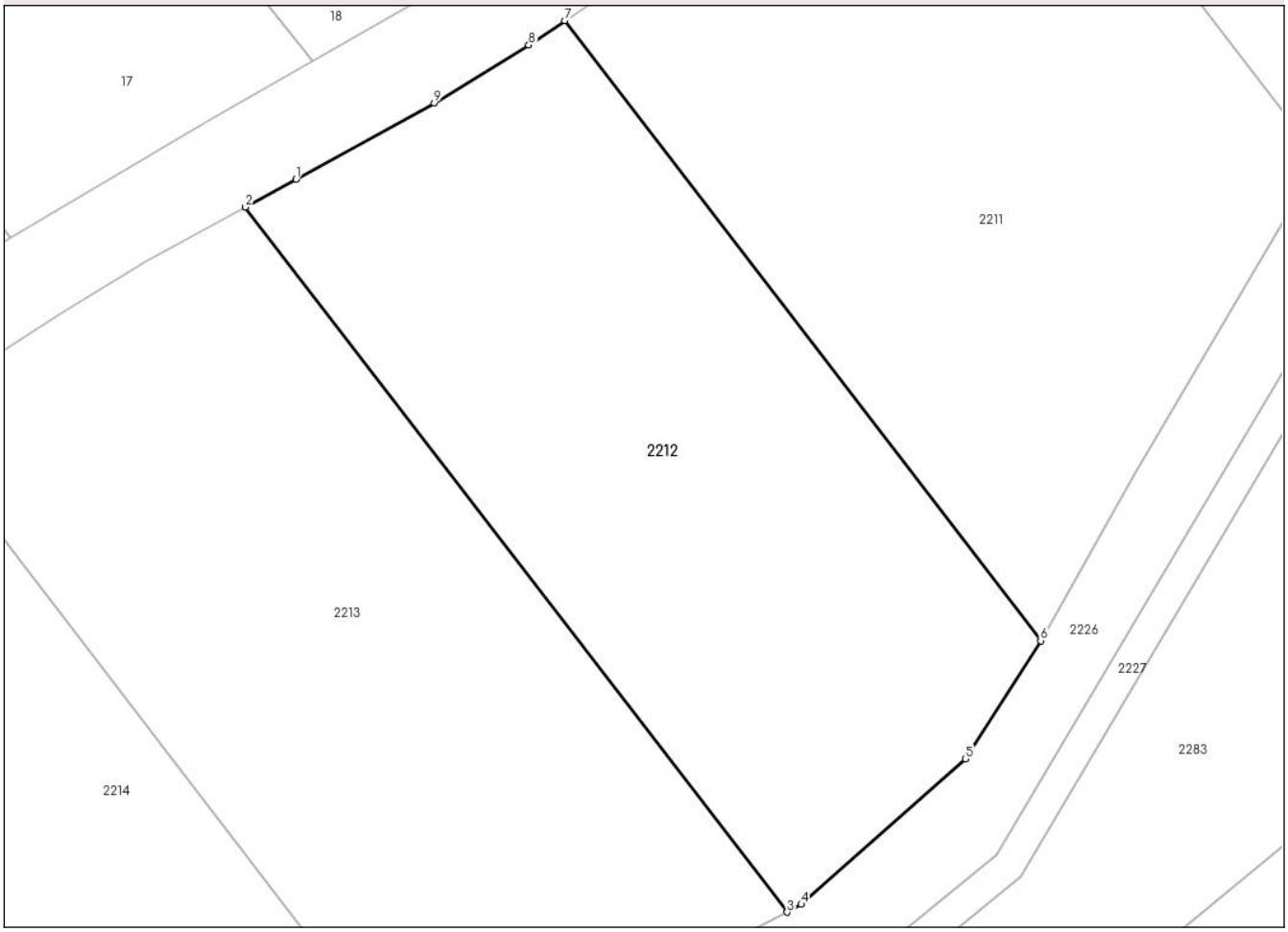

Date referitoare la teren

Crt	Categorie folosință	Intra vilan	Suprafaţa (mp)	Tarla	Parcelă	Nr. topo	Observaţii / Referinţe
1	arabil	NU	5.000	36	949/3/4	-	

Lungime Segmente
1) Valorile lungimilor segmentelor sunt obţinute din proiecţie în plan.

Punct început	X / Y	Punct sfârşit	X / Y	Lungime segment (** (m)
1	427.853,94 516.690,15	2	427.847,514 516.686,608	7.338
2	427.847,514 516.686,608	3	427.916,304 516.597,135	112.861
3	427.916,304 516.597,135	4	427.918,107 516.598,122	2.056
4	427.918,107 516.598,122	5	427.938,957 516.616,604	27.862
5	427.938,957 516.616,604	6	427.948,518 516.631,573	17.762

Document care conține date cu caracter personal, protejat de prevederile Regulamentului (UE) nr. 679/2016 și Legii 190/2018

Punct început	X / Y	Punct sfârşit	X / Y	Lungime segment (** (m)
6	427.948,518 516.631,573	7	427.888,053 516.710,25	99.228
7	427.888,053 516.710,25	8	427.883,471 516.707,16	5.526
8	427.883,471 516.707,16	9	427.871,5 516.699,787	14.059
9	427.871,5 516.699,787	1	427.853,94 516.690,15	20.03

** Lungimile segmentelor sunt determinate în planul de proiecţie Stereo 70 şi sunt rotunjite la 1 milimetru.
*** Distanţa dintre puncte este formată din segmente cumulate ce sunt mai mici decât valoarea 1 milimetru.

Document care conține date cu caracter personal, protejat de prevederile Regulamentului (UE) nr. 679/2016 și Legii 190/2018

DATE DESPRE IMOBILUL NR. 2213

Oficiul de Cadastru şi Publicitate Imobiliară ALBA
Biroul de Cadastru şi Publicitate Imobiliară Blaj

A. Partea I. Descrierea imobilului

TEREN Extravilan

Adresa: Jud. Alba

Nr. Crt	Nr cadastral Nr. topografic	Suprafaţa* (mp)	Observaţii / Referinţe
A1		5.600	Sector cadastral:46 Teren neimprejmuit;

B. Partea II. Proprietari şi acte

Inscrieri privitoare la dreptul de proprietate şi alte drepturi reale		Referinţe
1 / 01/07/2024		
Act Administrativ nr. 11448/968, din 04/02/2002 emis de CJPSDPAT ALBA (titlu de proprietate);		
B1	Intabulare, drept de PROPRIETATE, dobandit prin Reconstituire, cota actuala 1/1	A1
	1) **PETI ANA** 2) **MARCU MARGARETA** 3) **BLEITIFER ECATERINA** 4) **SZACACI FRANCISC**	

C. Partea III. SARCINI .

Inscrieri privind dezmembramintele dreptului de proprietate, drepturi reale de garanţie şi sarcini	Referinţe
NU SUNT	

Document care conține date cu caracter personal, protejat de prevederile Regulamentului (UE) nr. 679/2016 și Legii 190/2018

Anexa Nr. 1 La Partea I

Teren

Nr cadastral	Suprafaţa (mp)*	Observaţii / Referinţe
	5.600	

* Suprafaţa este determinată in planul de proiecţie Stereo 70.

DETALII LINIARE IMOBIL

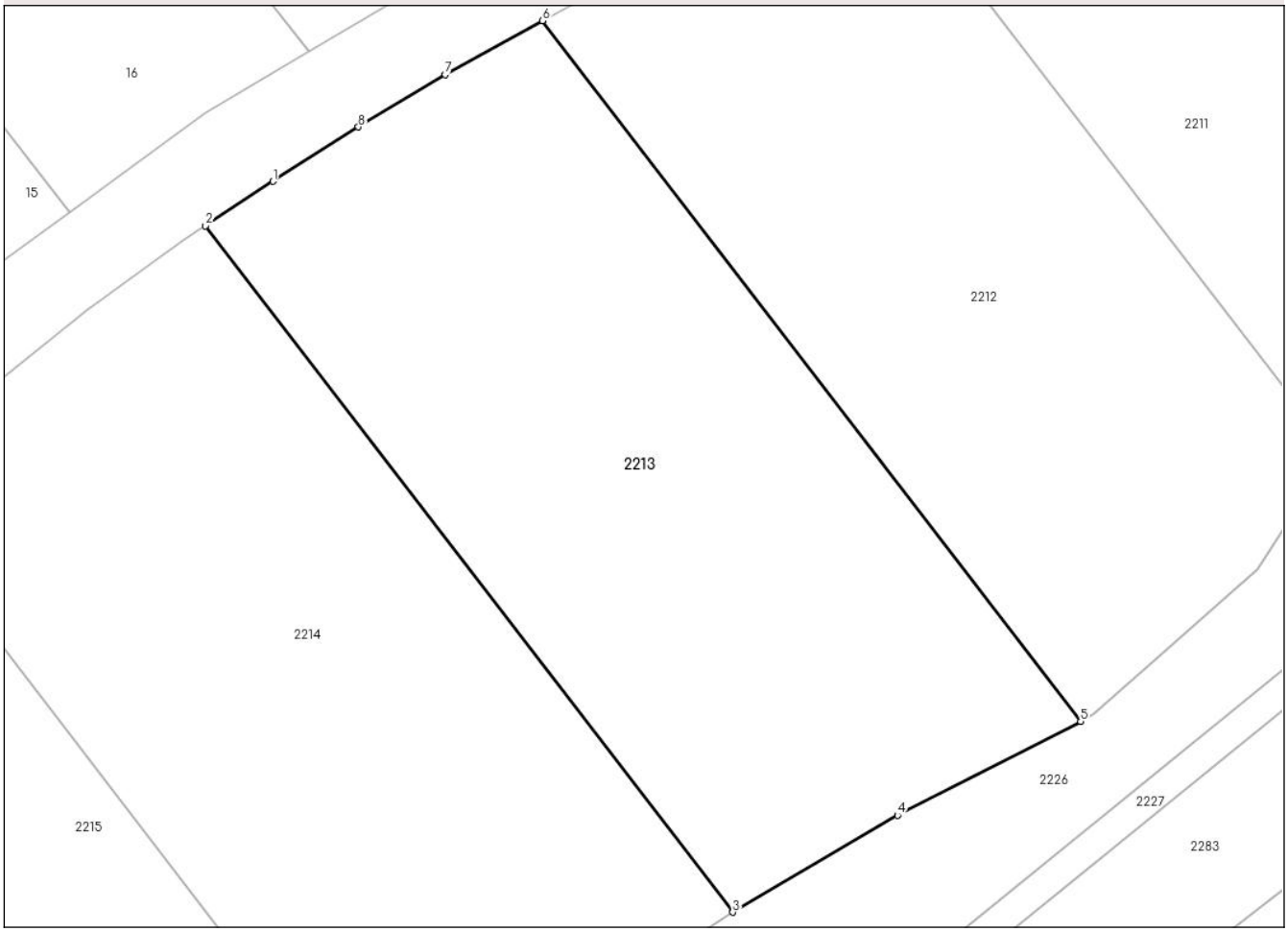

Date referitoare la teren

Crt	Categorie folosință	Intra vilan	Suprafaţa (mp)	Tarla	Parcelă	Nr. topo	Observaţii / Referinţe
1	arabil	NU	5.600	78	900/9	-	

Lungime Segmente
1) Valorile lungimilor segmentelor sunt obţinute din proiecţie în plan.

Punct început	X / Y	Punct sfârşit	X / Y	Lungime segment (** (m)
1	427.813,074 516.666,105	2	427.804,454 516.660,407	10.333
2	427.804,454 516.660,407	3	427.871,83 516.572,769	110.544
3	427.871,83 516.572,769	4	427.892,908 516.585,133	24.437
4	427.892,908 516.585,133	5	427.916,304 516.597,135	26.294
5	427.916,304 516.597,135	6	427.847,514 516.686,608	112.861

Document care conține date cu caracter personal, protejat de prevederile Regulamentului (UE) nr. 679/2016 și Legii 190/2018

Punct început	X / Y	Punct sfârşit	X / Y	Lungime segment (** (m)
6	427.847,514 516.686,608	7	427.835,075 516.679,752	14.203
7	427.835,075 516.679,752	8	427.823,981 516.673,042	12.966
8	427.823,981 516.673,042	1	427.813,074 516.666,105	12.926

** Lungimile segmentelor sunt determinate în planul de proiecţie Stereo 70 şi sunt rotunjite la 1 milimetru.
*** Distanţa dintre puncte este formată din segmente cumulate ce sunt mai mici decât valoarea 1 milimetru.

Document care conține date cu caracter personal, protejat de prevederile Regulamentului (UE) nr. 679/2016 și Legii 190/2018

DATE DESPRE IMOBILUL NR. 2214

Oficiul de Cadastru şi Publicitate Imobiliară ALBA
Biroul de Cadastru şi Publicitate Imobiliară Blaj

A. Partea I. Descrierea imobilului

TEREN Extravilan

Adresa: Jud. Alba

Nr. Crt	Nr cadastral Nr. topografic	Suprafaţa* (mp)	Observaţii / Referinţe
A1	70559	5.800	Sector cadastral:46 Teren neimprejmuit;

B. Partea II. Proprietari şi acte

Inscrieri privitoare la dreptul de proprietate şi alte drepturi reale		Referinţe
3102 / 25/06/2012		
Act Administrativ nr. 14198/1419, din 17/06/2009 emis de COMISIA JUD. PENTRU STAB. DREPTULUI DE PROPRIETATE (act notarial nr. 914/2012/28-05-2012 emis de NP DAISA DIANA;);		
B1	Intabulare, drept de PROPRIETATELegea 18/1991 cu titlu reconstituire, dobandit prin Lege, cota actuala 1/1	A1
	1) **TOMI M ANA** 2) **CODREA M IOAN** 3) **CODREA EUGEN** 4) **BANCIU MARIANA**	

C. Partea III. SARCINI .

Inscrieri privind dezmembramintele dreptului de proprietate, drepturi reale de garanţie şi sarcini	Referinţe
NU SUNT	

Document care conține date cu caracter personal, protejat de prevederile Regulamentului (UE) nr. 679/2016 și Legii 190/2018

Anexa Nr. 1 La Partea I

Teren

Nr cadastral	Suprafaţa (mp)*	Observaţii / Referinţe
70559	5.800	

* Suprafaţa este determinată in planul de proiecţie Stereo 70.

DETALII LINIARE IMOBIL

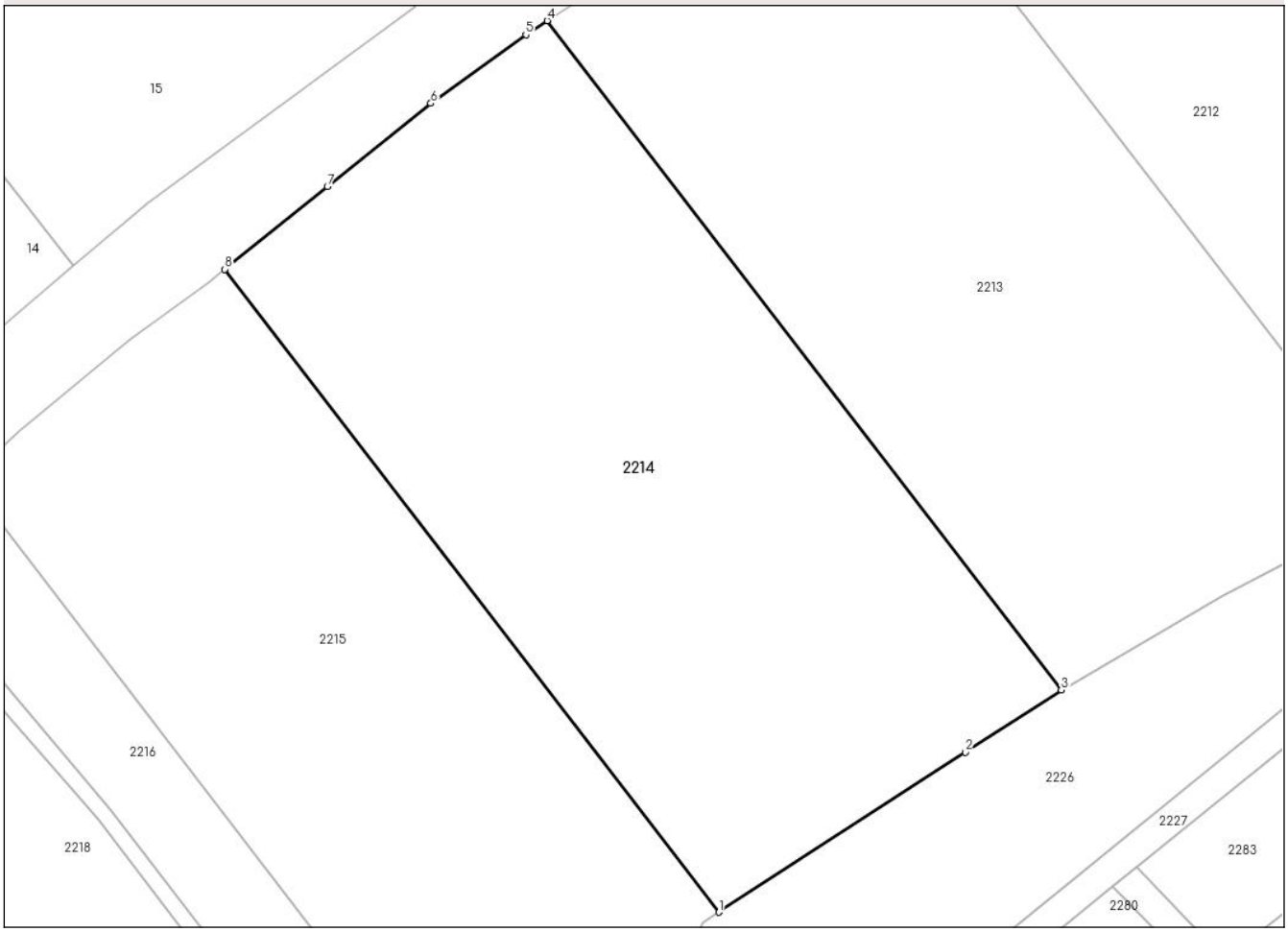

Date referitoare la teren

Crt	Categorie folosință	Intra vilan	Suprafaţa (mp)	Tarla	Parcelă	Nr. topo	Observaţii / Referinţe
1	faneata	NU	5.800	-	903/3	-	F\U+0103r\U+0103 împrejmuire

Lungime Segmente
1) Valorile lungimilor segmentelor sunt obţinute din proiecţie în plan.

Punct început	X / Y	Punct sfârşit	X / Y	Lungime segment (** (m)
1	427.826,933 516.543,677	2	427.859,254 516.564,614	38.51
2	427.859,254 516.564,614	3	427.871,83 516.572,769	14.989
3	427.871,83 516.572,769	4	427.804,454 516.660,407	110.544
4	427.804,454 516.660,407	5	427.801,657 516.658,559	3.352
5	427.801,657 516.658,559	6	427.789,2 516.649,588	15.351

Document care conține date cu caracter personal, protejat de prevederile Regulamentului (UE) nr. 679/2016 și Legii 190/2018

Punct început	X / Y	Punct sfârşit	X / Y	Lungime segment (** (m)
6	427.789,2 516.649,588	7	427.775,63 516.638,712	17.391
7	427.775,63 516.638,712	8	427.762,21 516.627,863	17.257
8	427.762,21 516.627,863	1	427.826,933 516.543,677	106.19

** Lungimile segmentelor sunt determinate în planul de proiecţie Stereo 70 şi sunt rotunjite la 1 milimetru.
*** Distanţa dintre puncte este formată din segmente cumulate ce sunt mai mici decât valoarea 1 milimetru.

Document care conține date cu caracter personal, protejat de prevederile Regulamentului (UE) nr. 679/2016 și Legii 190/2018

DATE DESPRE IMOBILUL NR. 2215

Oficiul de Cadastru şi Publicitate Imobiliară ALBA
Biroul de Cadastru şi Publicitate Imobiliară Blaj

A. Partea I. Descrierea imobilului

TEREN Extravilan

Adresa: Jud. Alba

Nr. Crt	Nr cadastral Nr. topografic	Suprafaţa* (mp)	Observaţii / Referinţe
A1		5.000	Sector cadastral:46 Teren neimprejmuit;

B. Partea II. Proprietari şi acte

Inscrieri privitoare la dreptul de proprietate şi alte drepturi reale		Referinţe
1 / 01/07/2024		
Act Administrativ nr. 7, din 13/03/1996 emis de PARLAMENTUL ROMANIEI;		
B1	Inscrierea provizorie, drept de PROPRIETATE, dobandit prin Lege, cota actuala 1/1	A1
	1) **UAT VALEA LUNG\U+0102**, CIF:4562176	

C. Partea III. SARCINI .

Inscrieri privind dezmembramintele dreptului de proprietate, drepturi reale de garanţie şi sarcini	Referinţe
NU SUNT	

Document care conține date cu caracter personal, protejat de prevederile Regulamentului (UE) nr. 679/2016 și Legii 190/2018

Anexa Nr. 1 La Partea I

Teren

Nr cadastral	Suprafaţa (mp)*	Observaţii / Referinţe
	5.000	

* Suprafaţa este determinată in planul de proiecţie Stereo 70.

DETALII LINIARE IMOBIL

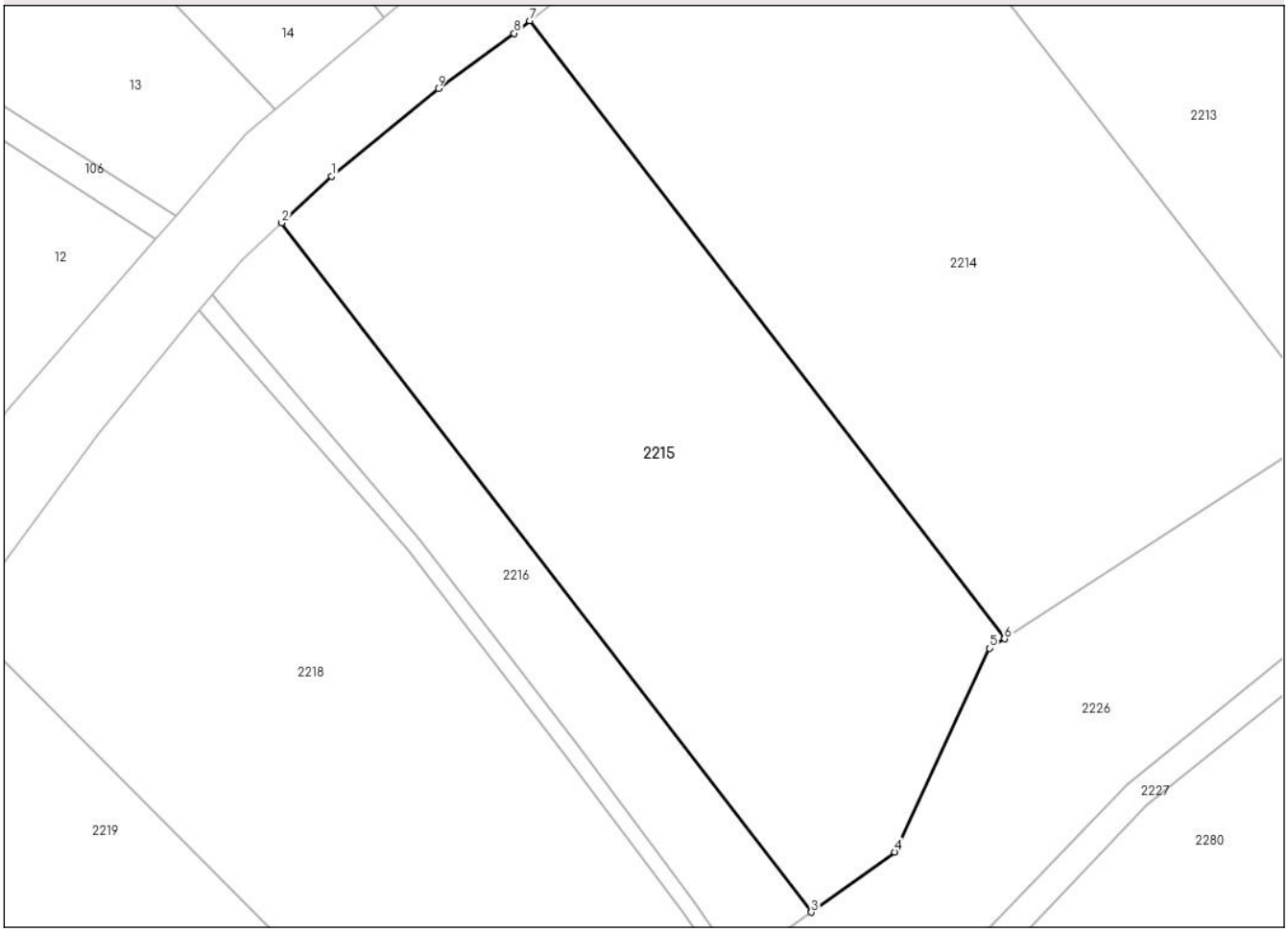

Date referitoare la teren

Crt	Categorie folosință	Intra vilan	Suprafaţa (mp)	Tarla	Parcelă	Nr. topo	Observaţii / Referinţe
1	arabil	NU	5.000	-	-	-	Proprietar neidentificat

Lungime Segmente
1) Valorile lungimilor segmentelor sunt obţinute din proiecţie în plan.

Punct început	X / Y	Punct sfârşit	X / Y	Lungime segment (** (m)
1	427.735,206 516.606,661	2	427.728,389 516.600,334	9.301
2	427.728,389 516.600,334	3	427.800,601 516.506,445	118.447
3	427.800,601 516.506,445	4	427.811,994 516.514,636	14.032
4	427.811,994 516.514,636	5	427.824,929 516.542,379	30.611
5	427.824,929 516.542,379	6	427.826,933 516.543,677	2.387

Document care conține date cu caracter personal, protejat de prevederile Regulamentului (UE) nr. 679/2016 și Legii 190/2018

Punct început	X / Y	Punct sfârşit	X / Y	Lungime segment (** (m)
6	427.826,933 516.543,677	7	427.762,21 516.627,863	106.19
7	427.762,21 516.627,863	8	427.760,084 516.626,145	2.733
8	427.760,084 516.626,145	9	427.749,736 516.618,657	12.773
9	427.749,736 516.618,657	1	427.735,206 516.606,661	18.842

** Lungimile segmentelor sunt determinate în planul de proiecţie Stereo 70 şi sunt rotunjite la 1 milimetru.
*** Distanţa dintre puncte este formată din segmente cumulate ce sunt mai mici decât valoarea 1 milimetru.

Document care conține date cu caracter personal, protejat de prevederile Regulamentului (UE) nr. 679/2016 și Legii 190/2018

DATE DESPRE IMOBILUL NR. 2216

Oficiul de Cadastru şi Publicitate Imobiliară ALBA
Biroul de Cadastru şi Publicitate Imobiliară Blaj

A. Partea I. Descrierea imobilului

TEREN Extravilan

Adresa: Jud. Alba

Nr. Crt	Nr cadastral Nr. topografic	Suprafaţa* (mp)	Observaţii / Referinţe
A1		1.400	Sector cadastral:46 Teren neimprejmuit;

B. Partea II. Proprietari şi acte

Inscrieri privitoare la dreptul de proprietate şi alte drepturi reale		Referinţe
1 / 01/07/2024		
Act Administrativ nr. 11448/964, din 04/02/2002 emis de CJPSDPAT ALBA (titlu de proprietate);		
B1	Intabulare, drept de PROPRIETATE, dobandit prin Reconstituire, cota actuala 1/1	A1
	1) **RUS D ONICHIE**	

C. Partea III. SARCINI .

Inscrieri privind dezmembramintele dreptului de proprietate, drepturi reale de garanţie şi sarcini	Referinţe
NU SUNT	

Document care conține date cu caracter personal, protejat de prevederile Regulamentului (UE) nr. 679/2016 și Legii 190/2018

Anexa Nr. 1 La Partea I

Teren

Nr cadastral	Suprafaţa (mp)*	Observaţii / Referinţe
	1.400	

* Suprafaţa este determinată in planul de proiecţie Stereo 70.

DETALII LINIARE IMOBIL

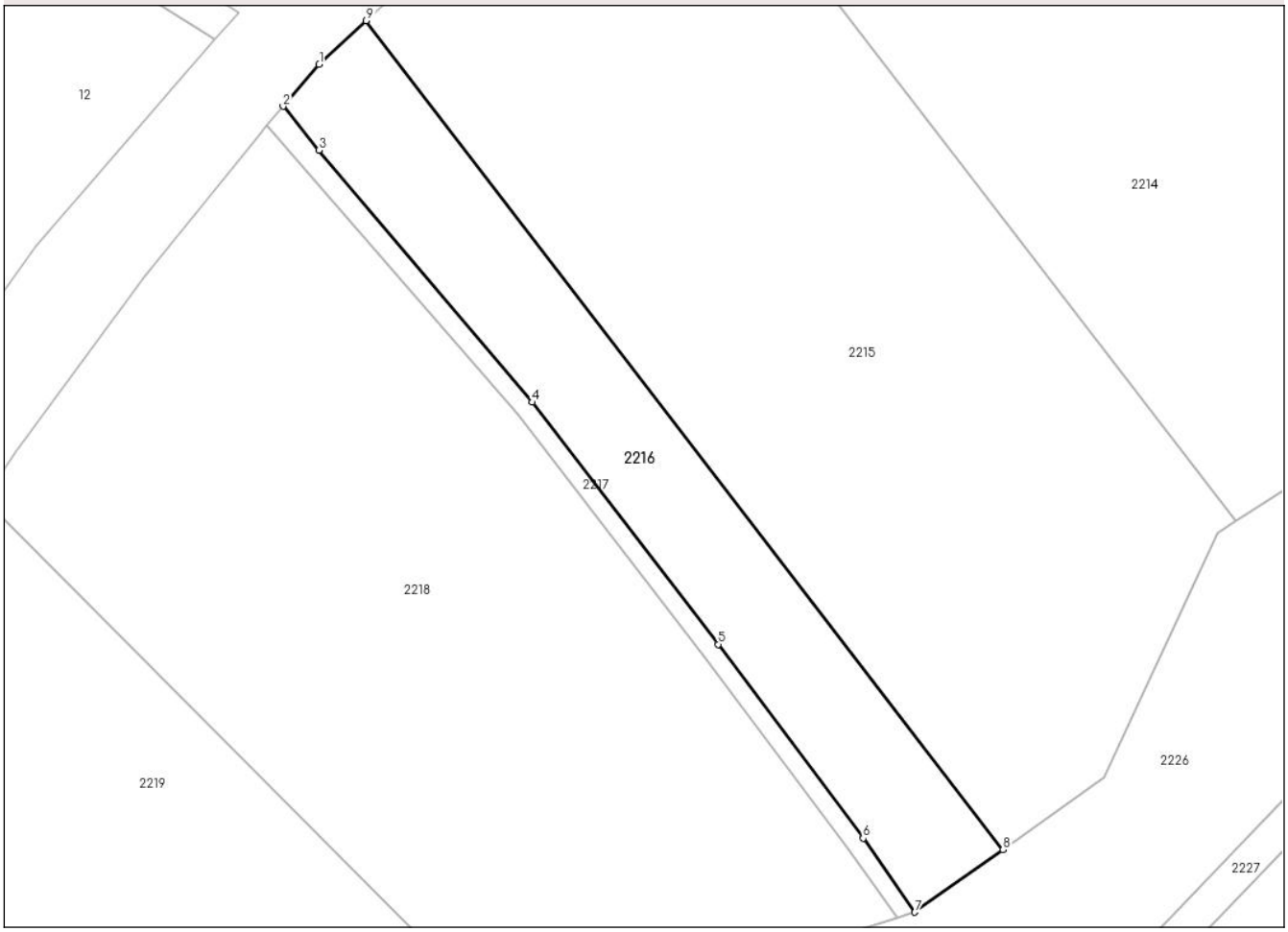

Date referitoare la teren

Crt	Categorie folosință	Intra vilan	Suprafaţa (mp)	Tarla	Parcelă	Nr. topo	Observaţii / Referinţe
1	arabil	NU	1.400	78	900/8	-	

Lungime Segmente
1) Valorile lungimilor segmentelor sunt obţinute din proiecţie în plan.

Punct început	X / Y	Punct sfârşit	X / Y	Lungime segment (** (m)
1	427.723,047 516.595,376	2	427.718,955 516.590,625	6.27
2	427.718,955 516.590,625	3	427.723,023 516.585,657	6.421
3	427.723,023 516.585,657	4	427.747,218 516.557,119	37.414
4	427.747,218 516.557,119	5	427.768,295 516.529,704	34.581
5	427.768,295 516.529,704	6	427.784,729 516.507,752	27.422

Document care conține date cu caracter personal, protejat de prevederile Regulamentului (UE) nr. 679/2016 și Legii 190/2018

Punct început	X / Y	Punct sfârşit	X / Y	Lungime segment (** (m)
6	427.784,729 516.507,752	7	427.790,602 516.499,371	10.234
7	427.790,602 516.499,371	8	427.800,601 516.506,445	12.248
8	427.800,601 516.506,445	9	427.728,389 516.600,334	118.447
9	427.728,389 516.600,334	1	427.723,047 516.595,376	7.288

** Lungimile segmentelor sunt determinate în planul de proiecţie Stereo 70 şi sunt rotunjite la 1 milimetru.
*** Distanţa dintre puncte este formată din segmente cumulate ce sunt mai mici decât valoarea 1 milimetru.

Document care conține date cu caracter personal, protejat de prevederile Regulamentului (UE) nr. 679/2016 și Legii 190/2018

DATE DESPRE IMOBILUL NR. 2217

Oficiul de Cadastru şi Publicitate Imobiliară ALBA
Biroul de Cadastru şi Publicitate Imobiliară Blaj

A. Partea I. Descrierea imobilului

TEREN Extravilan

Adresa: Jud. Alba

Nr. Crt	Nr cadastral Nr. topografic	Suprafaţa* (mp)	Observaţii / Referinţe
A1		257	Sector cadastral:46 Teren neimprejmuit;

B. Partea II. Proprietari şi acte

Inscrieri privitoare la dreptul de proprietate şi alte drepturi reale		Referinţe
1 / 01/07/2024		
Act Administrativ nr. 7, din 13/03/1996 emis de PARLAMENTUL ROMANIEI;		
B1	Inscrierea provizorie, drept de PROPRIETATE, dobandit prin Lege, cota actuala 1/1	A1
	1) **UAT VALEA LUNG\U+0102**, CIF:4562176	

C. Partea III. SARCINI .

Inscrieri privind dezmembramintele dreptului de proprietate, drepturi reale de garanţie şi sarcini	Referinţe
NU SUNT	

Document care conține date cu caracter personal, protejat de prevederile Regulamentului (UE) nr. 679/2016 și Legii 190/2018

Anexa Nr. 1 La Partea I

Teren

Nr cadastral	Suprafaţa (mp)*	Observaţii / Referinţe
	257	

* Suprafaţa este determinată in planul de proiecţie Stereo 70.

DETALII LINIARE IMOBIL

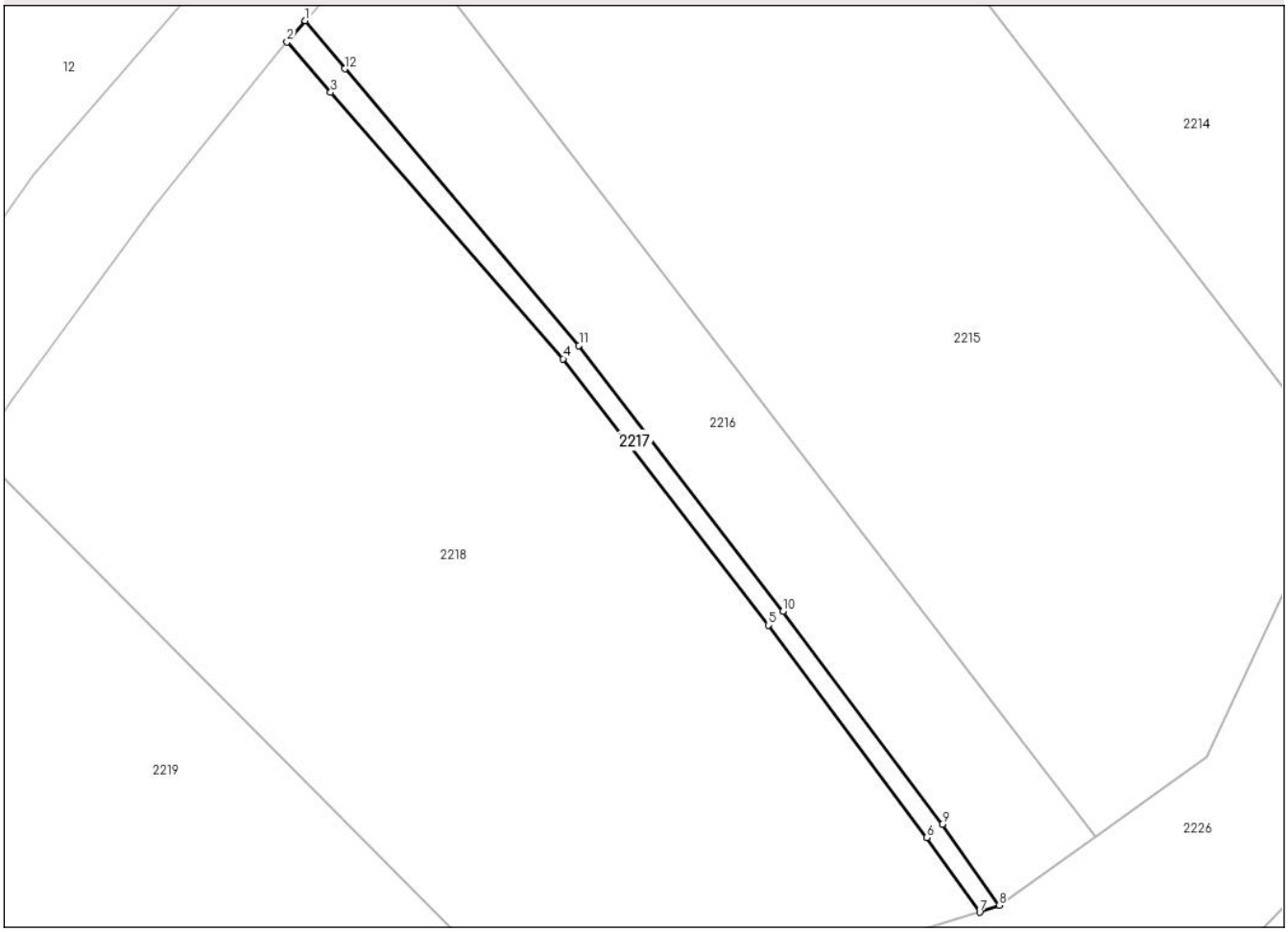

Date referitoare la teren

Crt	Categorie folosință	Intra vilan	Suprafaţa (mp)	Tarla	Parcelă	Nr. topo	Observaţii / Referinţe
1	ape curgatoare	NU	257	-	-	-	CANAL

Lungime Segmente
1) Valorile lungimilor segmentelor sunt obţinute din proiecţie în plan.

Punct început	X / Y	Punct sfârşit	X / Y	Lungime segment (** (m)
1	427.718,955 516.590,625	2	427.717,075 516.588,441	2.881
2	427.717,075 516.588,441	3	427.721,582 516.583,237	6.885
3	427.721,582 516.583,237	4	427.745,586 516.555,757	36.488
4	427.745,586 516.555,757	5	427.766,753 516.528,288	34.678
5	427.766,753 516.528,288	6	427.783,14 516.506,387	27.353

Document care conține date cu caracter personal, protejat de prevederile Regulamentului (UE) nr. 679/2016 și Legii 190/2018

Punct început	X / Y	Punct sfârşit	X / Y	Lungime segment (** (m)
6	427.783,14 516.506,387	7	427.788,594 516.498,675	9.445
7	427.788,594 516.498,675	8	427.790,602 516.499,371	2.125
8	427.790,602 516.499,371	9	427.784,729 516.507,752	10.234
9	427.784,729 516.507,752	10	427.768,295 516.529,704	27.422
10	427.768,295 516.529,704	11	427.747,218 516.557,119	34.581
11	427.747,218 516.557,119	12	427.723,023 516.585,657	37.414
12	427.723,023 516.585,657	1	427.718,955 516.590,625	6.421

** Lungimile segmentelor sunt determinate în planul de proiecţie Stereo 70 şi sunt rotunjite la 1 milimetru.
*** Distanţa dintre puncte este formată din segmente cumulate ce sunt mai mici decât valoarea 1 milimetru.

Document care conține date cu caracter personal, protejat de prevederile Regulamentului (UE) nr. 679/2016 și Legii 190/2018

DATE DESPRE IMOBILUL NR. 2218

Oficiul de Cadastru şi Publicitate Imobiliară ALBA
Biroul de Cadastru şi Publicitate Imobiliară Blaj

A. Partea I. Descrierea imobilului

TEREN Extravilan

Adresa: Jud. Alba

Nr. Crt	Nr cadastral Nr. topografic	Suprafaţa* (mp)	Observaţii / Referinţe
A1		5.000	Sector cadastral:46 Teren neimprejmuit;

B. Partea II. Proprietari şi acte

Inscrieri privitoare la dreptul de proprietate şi alte drepturi reale		Referinţe
1 / 01/07/2024		
Act Administrativ nr. 11454/1094, din 22/11/2002 emis de CJPSDPAT ALBA (titlu de proprietate);		
B1	Intabulare, drept de PROPRIETATE, dobandit prin Reconstituire, cota actuala 1/1	A1
	1) **GIEB I HANS**	

C. Partea III. SARCINI .

Inscrieri privind dezmembramintele dreptului de proprietate, drepturi reale de garanţie şi sarcini	Referinţe
NU SUNT	

Document care conține date cu caracter personal, protejat de prevederile Regulamentului (UE) nr. 679/2016 și Legii 190/2018

Anexa Nr. 1 La Partea I

Teren

Nr cadastral	Suprafaţa (mp)*	Observaţii / Referinţe
	5.000	

* Suprafaţa este determinată in planul de proiecţie Stereo 70.

DETALII LINIARE IMOBIL

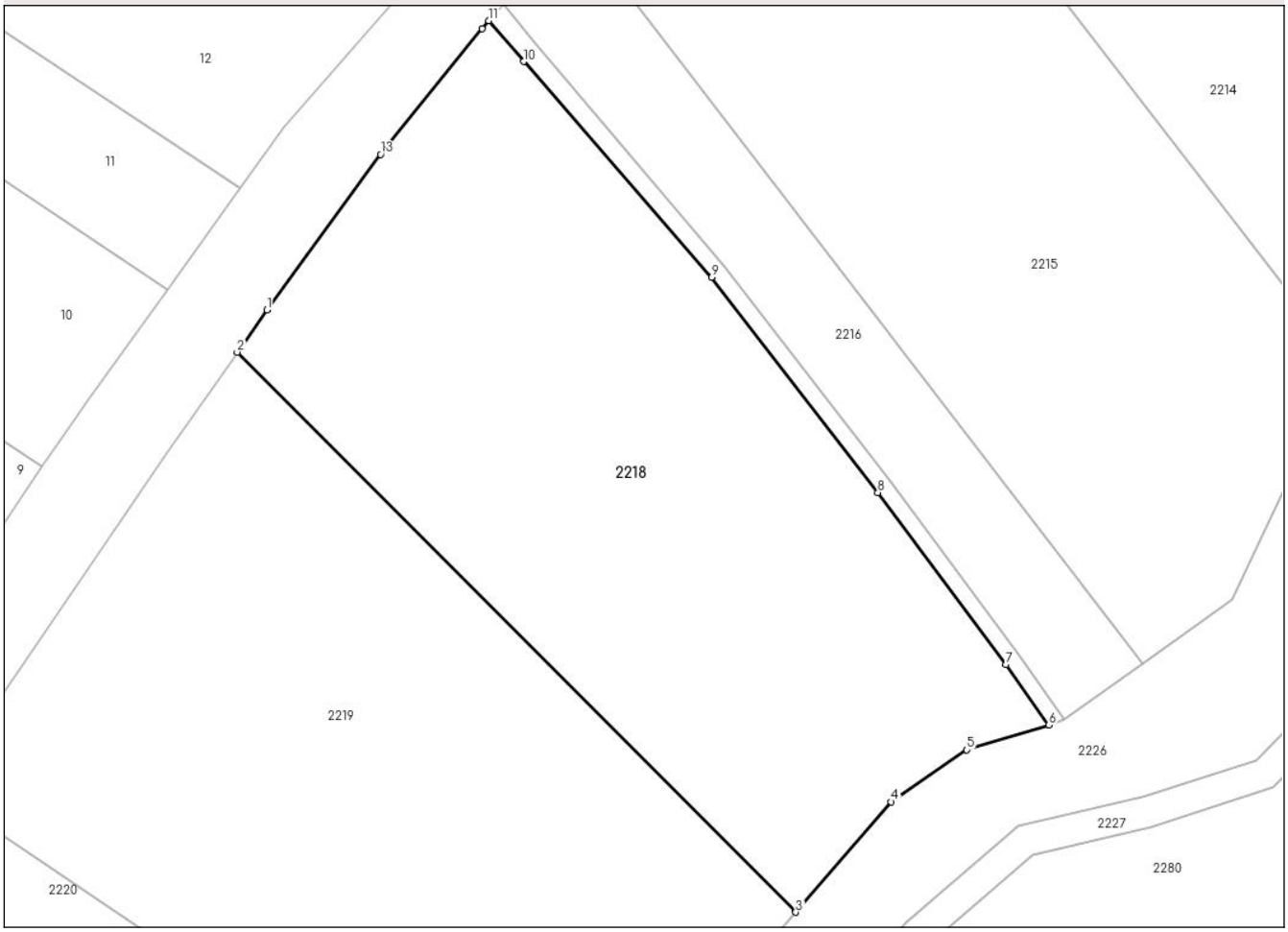

Date referitoare la teren

Crt	Categorie folosință	Intra vilan	Suprafaţa (mp)	Tarla	Parcelă	Nr. topo	Observaţii / Referinţe
1	arabil	NU	5.000	35	903/18	-	

Lungime Segmente
1) Valorile lungimilor segmentelor sunt obţinute din proiecţie în plan.

Punct început	X / Y	Punct sfârşit	X / Y	Lungime segment (** (m)
1	427.688,807 516.551,587	2	427.685,01 516.546,194	6.596
2	427.685,01 516.546,194	3	427.756,276 516.474,798	100.877
3	427.756,276 516.474,798	4	427.768,471 516.488,857	18.611
4	427.768,471 516.488,857	5	427.778,105 516.495,491	11.697
5	427.778,105 516.495,491	6	427.788,594 516.498,675	10.961

Document care conține date cu caracter personal, protejat de prevederile Regulamentului (UE) nr. 679/2016 și Legii 190/2018

Punct început	X / Y	Punct sfârşit	X / Y	Lungime segment (** (m)
6	427.788,594 516.498,675	7	427.783,14 516.506,387	9.445
7	427.783,14 516.506,387	8	427.766,753 516.528,288	27.353
8	427.766,753 516.528,288	9	427.745,586 516.555,757	34.678
9	427.745,586 516.555,757	10	427.721,582 516.583,237	36.488
10	427.721,582 516.583,237	11	427.717,075 516.588,441	6.885
11	427.717,075 516.588,441	12	427.716,224 516.587,454	1.303
12	427.716,224 516.587,454	13	427.703,306 516.571,398	20.608
13	427.703,306 516.571,398	1	427.688,807 516.551,587	24.55

** Lungimile segmentelor sunt determinate în planul de proiecţie Stereo 70 şi sunt rotunjite la 1 milimetru.
*** Distanţa dintre puncte este formată din segmente cumulate ce sunt mai mici decât valoarea 1 milimetru.

Document care conține date cu caracter personal, protejat de prevederile Regulamentului (UE) nr. 679/2016 și Legii 190/2018

DATE DESPRE IMOBILUL NR. 2219

Oficiul de Cadastru şi Publicitate Imobiliară ALBA
Biroul de Cadastru şi Publicitate Imobiliară Blaj

A. Partea I. Descrierea imobilului

TEREN Extravilan

Adresa: Jud. Alba

Nr. Crt	Nr cadastral Nr. topografic	Suprafaţa* (mp)	Observaţii / Referinţe
A1		5.600	Sector cadastral:46 Teren neimprejmuit;

B. Partea II. Proprietari şi acte

Inscrieri privitoare la dreptul de proprietate şi alte drepturi reale		Referinţe
1 / 01/07/2024		
Act Administrativ nr. 11454/1077, din 22/11/2002 emis de CJPSDPAT ALBA (titlu de proprietate);		
B1	Intabulare, drept de PROPRIETATE, dobandit prin Reconstituire, cota actuala 1/1	A1
	1) **COMAN I NICOLAE** 2) **NEGREA I ANA**	

C. Partea III. SARCINI .

Inscrieri privind dezmembramintele dreptului de proprietate, drepturi reale de garanţie şi sarcini	Referinţe
NU SUNT	

Document care conține date cu caracter personal, protejat de prevederile Regulamentului (UE) nr. 679/2016 și Legii 190/2018

Anexa Nr. 1 La Partea I

Teren

Nr cadastral	Suprafaţa (mp)*	Observaţii / Referinţe
	5.600	

* Suprafaţa este determinată in planul de proiecţie Stereo 70.

DETALII LINIARE IMOBIL

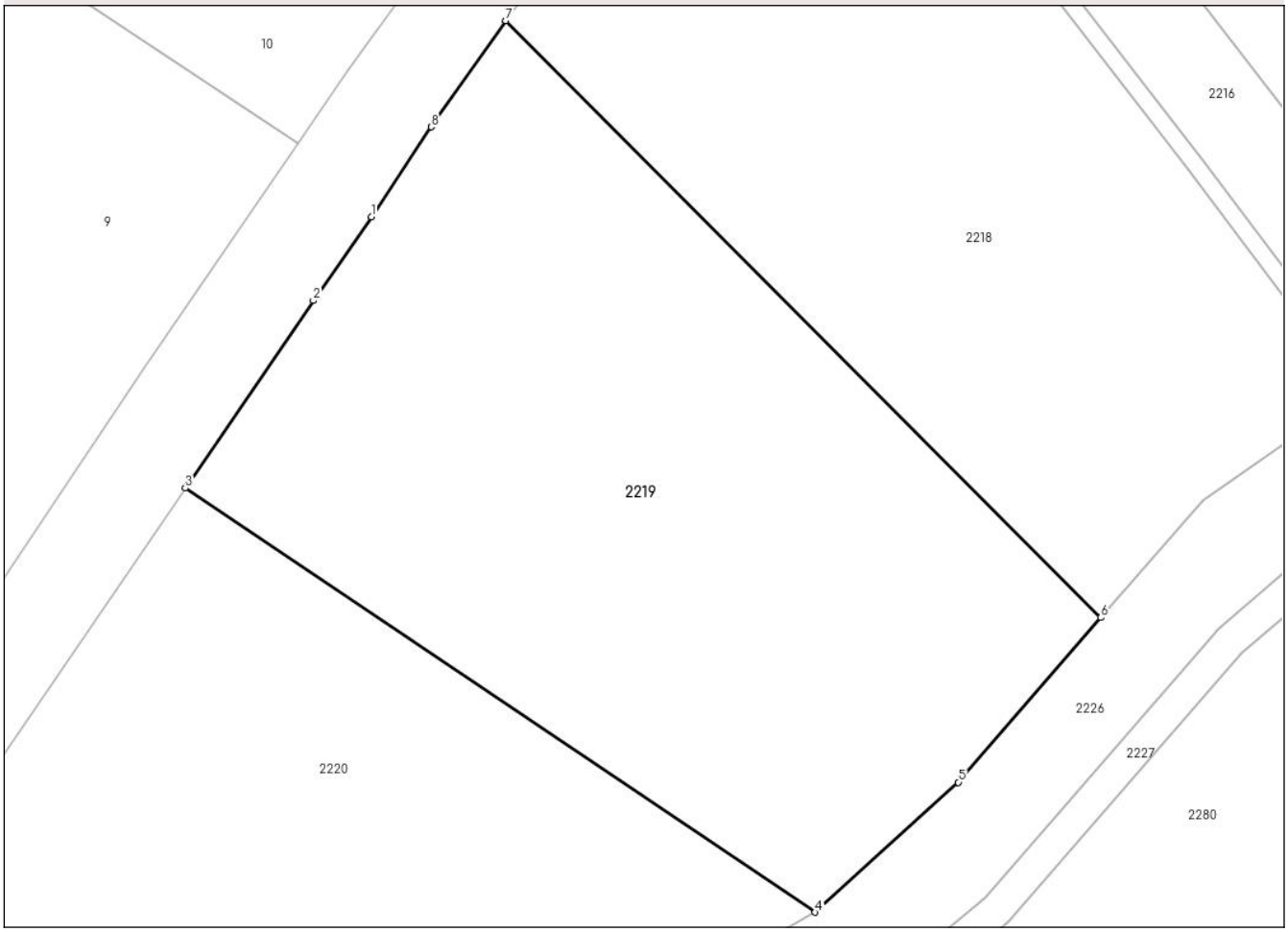

Date referitoare la teren

Crt	Categorie folosință	Intra vilan	Suprafaţa (mp)	Tarla	Parcelă	Nr. topo	Observaţii / Referinţe
1	arabil	NU	5.600	78	2128/5	-	

Lungime Segmente
1) Valorile lungimilor segmentelor sunt obţinute din proiecţie în plan.

Punct început	X / Y	Punct sfârşit	X / Y	Lungime segment (** (m)
1	427.668,908 516.522,753	2	427.661,944 516.512,716	12.217
2	427.661,944 516.512,716	3	427.646,604 516.490,288	27.172
3	427.646,604 516.490,288	4	427.722,055 516.439,561	90.917
4	427.722,055 516.439,561	5	427.739,181 516.455,092	23.12
5	427.739,181 516.455,092	6	427.756,276 516.474,798	26.088

Document care conține date cu caracter personal, protejat de prevederile Regulamentului (UE) nr. 679/2016 și Legii 190/2018

Punct început	X / Y	Punct sfârşit	X / Y	Lungime segment (** (m)
6	427.756,276 516.474,798	7	427.685,01 516.546,194	100.877
7	427.685,01 516.546,194	8	427.676,073 516.533,5	15.524
8	427.676,073 516.533,5	1	427.668,908 516.522,753	12.916

** Lungimile segmentelor sunt determinate în planul de proiecţie Stereo 70 şi sunt rotunjite la 1 milimetru.
*** Distanţa dintre puncte este formată din segmente cumulate ce sunt mai mici decât valoarea 1 milimetru.

Document care conține date cu caracter personal, protejat de prevederile Regulamentului (UE) nr. 679/2016 și Legii 190/2018

DATE DESPRE IMOBILUL NR. 2220

Oficiul de Cadastru şi Publicitate Imobiliară ALBA
Biroul de Cadastru şi Publicitate Imobiliară Blaj

A. Partea I. Descrierea imobilului

TEREN Extravilan

Adresa: Jud. Alba

Nr. Crt	Nr cadastral Nr. topografic	Suprafaţa* (mp)	Observaţii / Referinţe
A1		5.600	Sector cadastral:46 Teren neimprejmuit;

B. Partea II. Proprietari şi acte

Inscrieri privitoare la dreptul de proprietate şi alte drepturi reale		Referinţe
1 / 01/07/2024		
Act Administrativ nr. 11530/1122, din 30/12/2002 emis de CJPSDPAT ALBA (titlu de proprietate);		
B1	Intabulare, drept de PROPRIETATE, dobandit prin Reconstituire, cota actuala 1/1	A1
	1) **CIUHUTA V MARI** 2) **POPA V VICTOR**	

C. Partea III. SARCINI .

Inscrieri privind dezmembramintele dreptului de proprietate, drepturi reale de garanţie şi sarcini	Referinţe
NU SUNT	

Document care conține date cu caracter personal, protejat de prevederile Regulamentului (UE) nr. 679/2016 și Legii 190/2018

Anexa Nr. 1 La Partea I

Teren

Nr cadastral	Suprafaţa (mp)*	Observaţii / Referinţe
	5.600	

* Suprafaţa este determinată in planul de proiecţie Stereo 70.

DETALII LINIARE IMOBIL

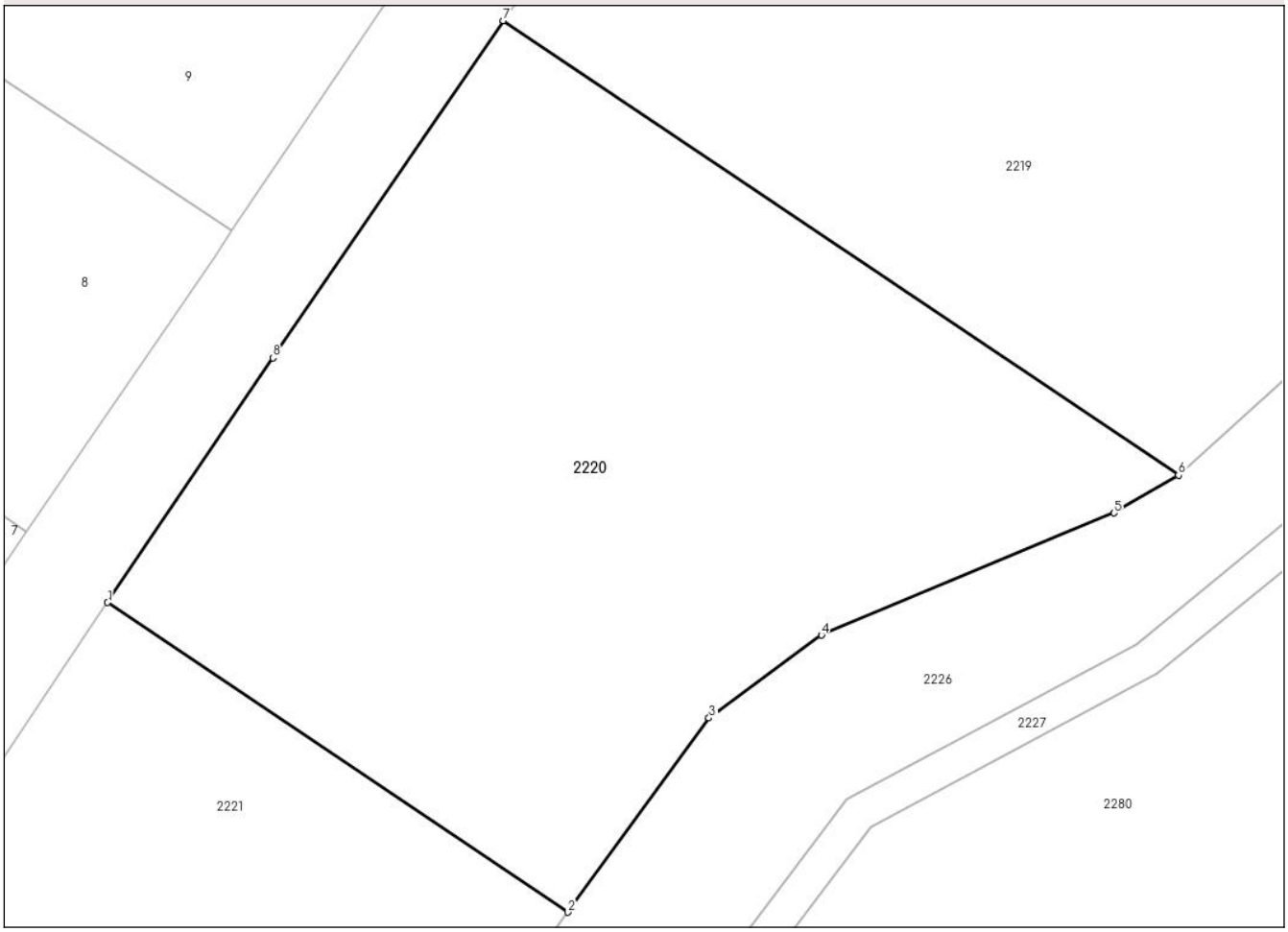

Date referitoare la teren

Crt	Categorie folosință	Intra vilan	Suprafaţa (mp)	Tarla	Parcelă	Nr. topo	Observaţii / Referinţe
1	arabil	NU	5.600	78	2128/6	-	

Lungime Segmente
1) Valorile lungimilor segmentelor sunt obţinute din proiecţie în plan.

Punct început	X / Y	Punct sfârşit	X / Y	Lungime segment (** (m)
1	427.602,418 516.425,35	2	427.653,812 516.390,79	61.934
2	427.653,812 516.390,79	3	427.669,593 516.412,467	26.814
3	427.669,593 516.412,467	4	427.682,16 516.421,71	15.599
4	427.682,16 516.421,71	5	427.714,846 516.435,341	35.415
5	427.714,846 516.435,341	6	427.722,055 516.439,561	8.353

Document care conține date cu caracter personal, protejat de prevederile Regulamentului (UE) nr. 679/2016 și Legii 190/2018

Punct început	X / Y	Punct sfârşit	X / Y	Lungime segment (** (m)
6	427.722,055 516.439,561	7	427.646,604 516.490,288	90.917
7	427.646,604 516.490,288	8	427.620,87 516.452,661	45.585
8	427.620,87 516.452,661	1	427.602,418 516.425,35	32.96

** Lungimile segmentelor sunt determinate în planul de proiecţie Stereo 70 şi sunt rotunjite la 1 milimetru.
*** Distanţa dintre puncte este formată din segmente cumulate ce sunt mai mici decât valoarea 1 milimetru.

Document care conține date cu caracter personal, protejat de prevederile Regulamentului (UE) nr. 679/2016 și Legii 190/2018

DATE DESPRE IMOBILUL NR. 2221

Oficiul de Cadastru şi Publicitate Imobiliară ALBA
Biroul de Cadastru şi Publicitate Imobiliară Blaj

A. Partea I. Descrierea imobilului

TEREN Extravilan

Adresa: Jud. Alba

Nr. Crt	Nr cadastral Nr. topografic	Suprafaţa* (mp)	Observaţii / Referinţe
A1		5.000	Sector cadastral:46 Teren neimprejmuit;

B. Partea II. Proprietari şi acte

Inscrieri privitoare la dreptul de proprietate şi alte drepturi reale		Referinţe
1 / 01/07/2024		
Act Administrativ nr. 7, din 13/03/1996 emis de PARLAMENTUL ROMANIEI;		
B1	Inscrierea provizorie, drept de PROPRIETATE, dobandit prin Lege, cota actuala 1/1	A1
	1) **UAT VALEA LUNG\U+0102**, CIF:4562176	

C. Partea III. SARCINI .

Inscrieri privind dezmembramintele dreptului de proprietate, drepturi reale de garanţie şi sarcini	Referinţe
NU SUNT	

Document care conține date cu caracter personal, protejat de prevederile Regulamentului (UE) nr. 679/2016 și Legii 190/2018

Anexa Nr. 1 La Partea I

Teren

Nr cadastral	Suprafaţa (mp)*	Observaţii / Referinţe
	5.000	

* Suprafaţa este determinată in planul de proiecţie Stereo 70.

DETALII LINIARE IMOBIL

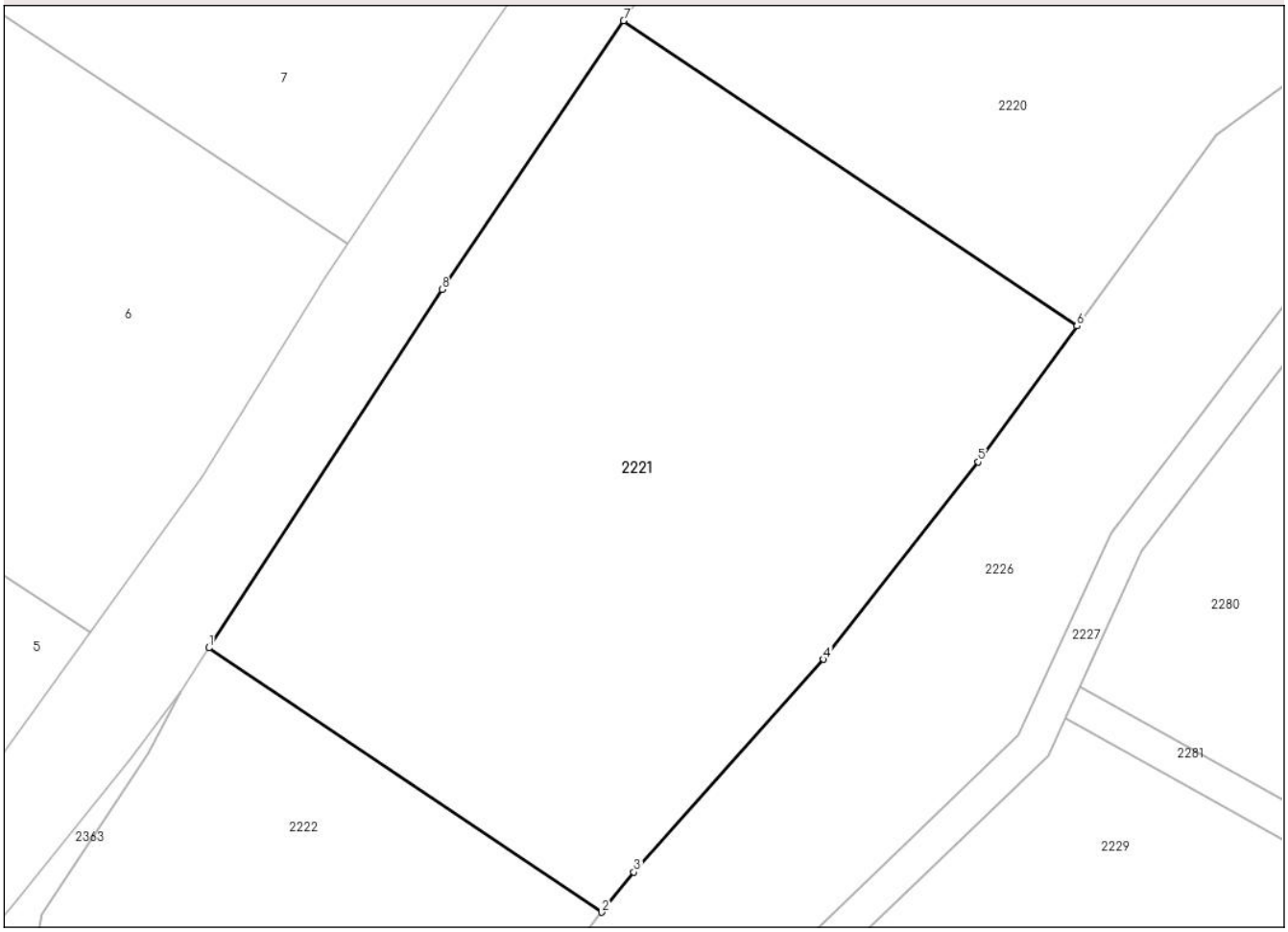

Date referitoare la teren

Crt	Categorie folosință	Intra vilan	Suprafaţa (mp)	Tarla	Parcelă	Nr. topo	Observaţii / Referinţe
1	arabil	NU	5.000	-	2132/4	-	Proprietar neidentificat

Lungime Segmente
1) Valorile lungimilor segmentelor sunt obţinute din proiecţie în plan.

Punct început	X / Y	Punct sfârşit	X / Y	Lungime segment (** (m)
1	427.555,461 516.354,376	2	427.599,938 516.324,452	53.607
2	427.599,938 516.324,452	3	427.603,586 516.328,986	5.819
3	427.603,586 516.328,986	4	427.625,084 516.353,059	32.275
4	427.625,084 516.353,059	5	427.642,614 516.375,409	28.405
5	427.642,614 516.375,409	6	427.653,812 516.390,79	19.025

Document care conține date cu caracter personal, protejat de prevederile Regulamentului (UE) nr. 679/2016 și Legii 190/2018

Punct început	X / Y	Punct sfârşit	X / Y	Lungime segment (** (m)
6	427.653,812 516.390,79	7	427.602,418 516.425,35	61.934
7	427.602,418 516.425,35	8	427.581,864 516.394,93	36.713
8	427.581,864 516.394,93	1	427.555,461 516.354,376	48.391

** Lungimile segmentelor sunt determinate în planul de proiecţie Stereo 70 şi sunt rotunjite la 1 milimetru.
*** Distanţa dintre puncte este formată din segmente cumulate ce sunt mai mici decât valoarea 1 milimetru.

Document care conține date cu caracter personal, protejat de prevederile Regulamentului (UE) nr. 679/2016 și Legii 190/2018

DATE DESPRE IMOBILUL NR. 2222

Oficiul de Cadastru şi Publicitate Imobiliară ALBA
Biroul de Cadastru şi Publicitate Imobiliară Blaj

A. Partea I. Descrierea imobilului

TEREN Extravilan

Adresa: Jud. Alba

Nr. Crt	Nr cadastral Nr. topografic	Suprafaţa* (mp)	Observaţii / Referinţe
A1		4.200	Sector cadastral:46 Teren neimprejmuit;

B. Partea II. Proprietari şi acte

Inscrieri privitoare la dreptul de proprietate şi alte drepturi reale		Referinţe
1 / 01/07/2024		
Act Administrativ nr. 9399/863, din 08/06/2001 emis de CJPSDPAT ALBA (titlu de proprietate);		
B1	Intabulare, drept de PROPRIETATE, dobandit prin Reconstituire, cota actuala 1/1	A1
	1) **GABRA I AUREL**	

C. Partea III. SARCINI .

Inscrieri privind dezmembramintele dreptului de proprietate, drepturi reale de garanţie şi sarcini	Referinţe
NU SUNT	

Document care conține date cu caracter personal, protejat de prevederile Regulamentului (UE) nr. 679/2016 și Legii 190/2018

Anexa Nr. 1 La Partea I

Teren

Nr cadastral	Suprafaţa (mp)*	Observaţii / Referinţe
	4.200	

* Suprafaţa este determinată in planul de proiecţie Stereo 70.

DETALII LINIARE IMOBIL

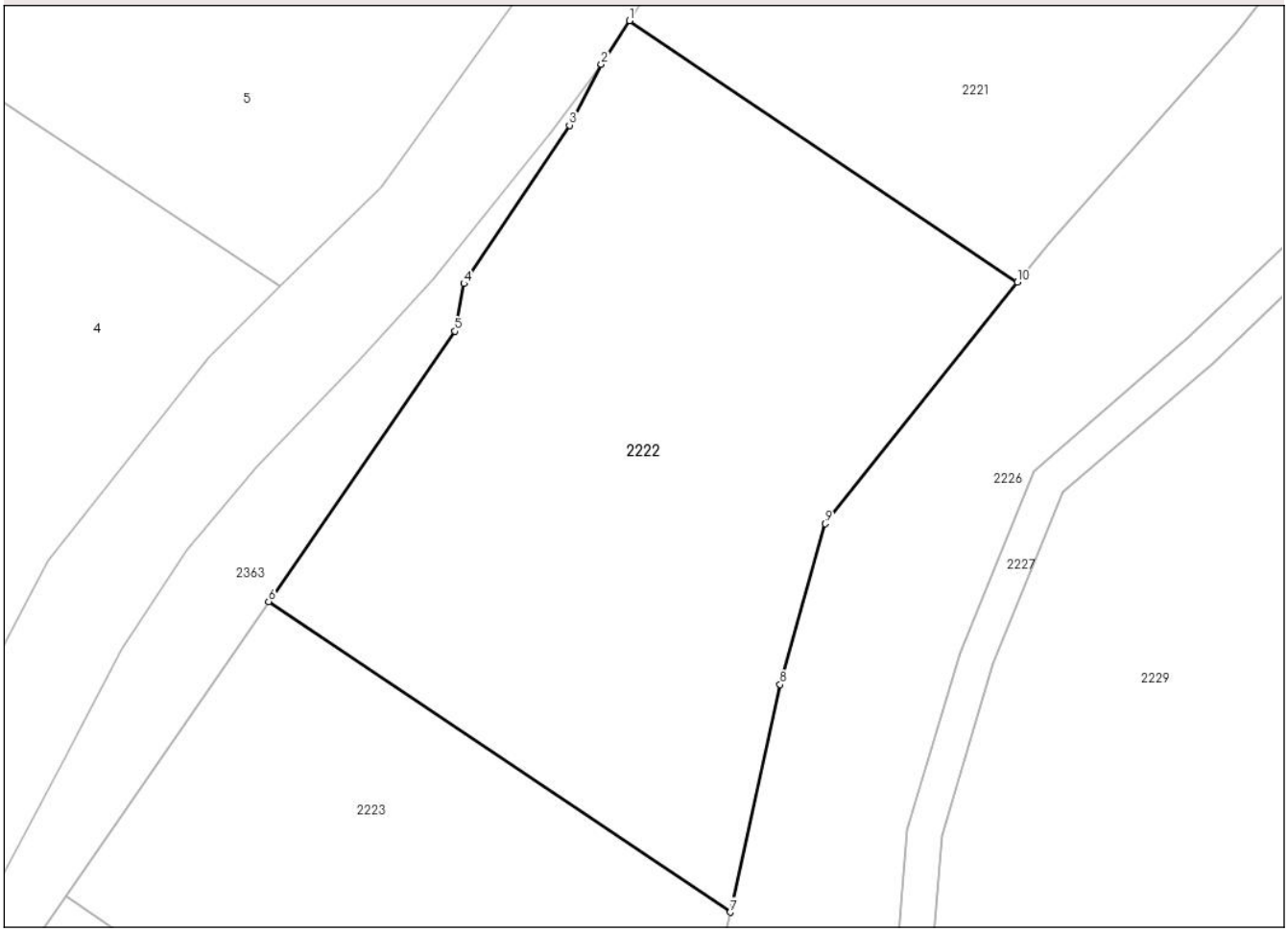

Date referitoare la teren

Crt	Categorie folosință	Intra vilan	Suprafaţa (mp)	Tarla	Parcelă	Nr. topo	Observaţii / Referinţe
1	arabil	NU	4.200	-	2132/3	-	

Lungime Segmente
1) Valorile lungimilor segmentelor sunt obţinute din proiecţie în plan.

Punct început	X / Y	Punct sfârşit	X / Y	Lungime segment (** (m)
1	427.555,461 516.354,376	2	427.552,22 516.349,399	5.939
2	427.552,22 516.349,399	3	427.548,563 516.342,402	7.896
3	427.548,563 516.342,402	4	427.536,472 516.324,253	21.808
4	427.536,472 516.324,253	5	427.535,439 516.318,814	5.536
5	427.535,439 516.318,814	6	427.514,074 516.287,833	37.634

Document care conține date cu caracter personal, protejat de prevederile Regulamentului (UE) nr. 679/2016 și Legii 190/2018

Punct început	X / Y	Punct sfârşit	X / Y	Lungime segment (** (m)
6	427.514,074 516.287,833	7	427.566,994 516.252,25	63.771
7	427.566,994 516.252,25	8	427.572,714 516.278,34	26.709
8	427.572,714 516.278,34	9	427.577,902 516.296,757	19.134
9	427.577,902 516.296,757	10	427.599,938 516.324,452	35.392
10	427.599,938 516.324,452	1	427.555,461 516.354,376	53.607

** Lungimile segmentelor sunt determinate în planul de proiecţie Stereo 70 şi sunt rotunjite la 1 milimetru.
*** Distanţa dintre puncte este formată din segmente cumulate ce sunt mai mici decât valoarea 1 milimetru.

Document care conține date cu caracter personal, protejat de prevederile Regulamentului (UE) nr. 679/2016 și Legii 190/2018

DATE DESPRE IMOBILUL NR. 2223

Oficiul de Cadastru şi Publicitate Imobiliară ALBA
Biroul de Cadastru şi Publicitate Imobiliară Blaj

A. Partea I. Descrierea imobilului

TEREN Extravilan

Adresa: Jud. Alba

Nr. Crt	Nr cadastral Nr. topografic	Suprafaţa* (mp)	Observaţii / Referinţe
A1		2.900	Sector cadastral:46 Teren neimprejmuit;

B. Partea II. Proprietari şi acte

Inscrieri privitoare la dreptul de proprietate şi alte drepturi reale		Referinţe
1 / 01/07/2024		
Act Administrativ nr. 7032/536, din 16/10/1995 emis de CJPSDPAT ALBA (titlu de proprietate);		
B1	Intabulare, drept de PROPRIETATE, dobandit prin Reconstituire, cota actuala 1/1	A1
	1) **P\U+0102CULEA SILVIA**	

C. Partea III. SARCINI .

Inscrieri privind dezmembramintele dreptului de proprietate, drepturi reale de garanţie şi sarcini	Referinţe
NU SUNT	

Document care conține date cu caracter personal, protejat de prevederile Regulamentului (UE) nr. 679/2016 și Legii 190/2018

Anexa Nr. 1 La Partea I

Teren

Nr cadastral	Suprafaţa (mp)*	Observaţii / Referinţe
	2.900	

* Suprafaţa este determinată in planul de proiecţie Stereo 70.

DETALII LINIARE IMOBIL

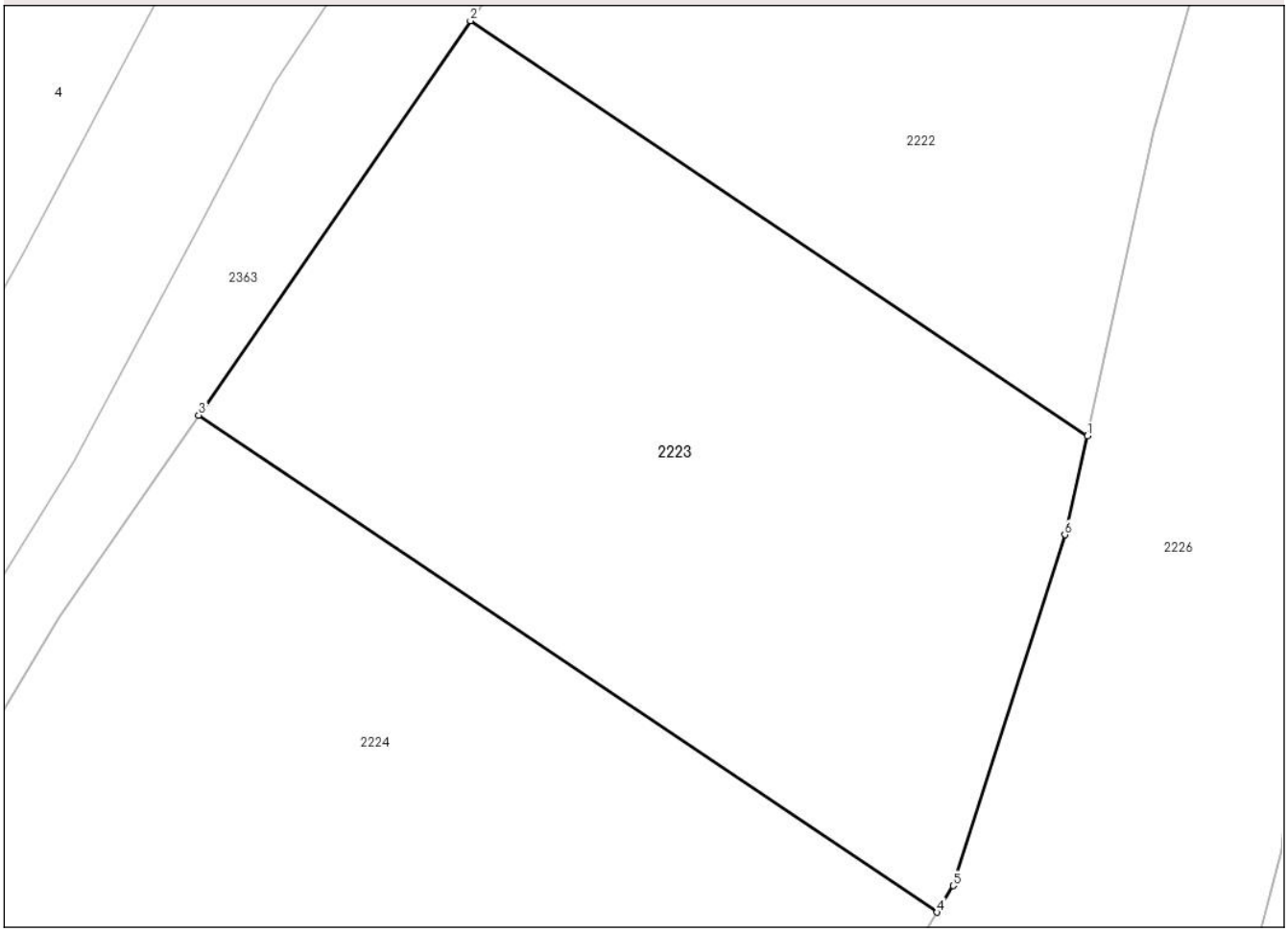

Date referitoare la teren

Crt	Categorie folosință	Intra vilan	Suprafaţa (mp)	Tarla	Parcelă	Nr. topo	Observaţii / Referinţe
1	arabil	NU	2.900	-	2132/2	-	

Lungime Segmente
1) Valorile lungimilor segmentelor sunt obţinute din proiecţie în plan.

Punct început	X / Y	Punct sfârşit	X / Y	Lungime segment (** (m)
1	427.566,994 516.252,25	2	427.514,074 516.287,833	63.771
2	427.514,074 516.287,833	3	427.490,771 516.254,043	41.046
3	427.490,771 516.254,043	4	427.554,117 516.211,45	76.334
4	427.554,117 516.211,45	5	427.555,493 516.213,718	2.653
5	427.555,493 516.213,718	6	427.565,057 516.243,788	31.554

Document care conține date cu caracter personal, protejat de prevederile Regulamentului (UE) nr. 679/2016 și Legii 190/2018

Punct început	X / Y	Punct sfârşit	X / Y	Lungime segment (** (m)
6	427.565,057 516.243,788	1	427.566,994 516.252,25	8.681

** Lungimile segmentelor sunt determinate în planul de proiecţie Stereo 70 şi sunt rotunjite la 1 milimetru.
*** Distanţa dintre puncte este formată din segmente cumulate ce sunt mai mici decât valoarea 1 milimetru.

Document care conține date cu caracter personal, protejat de prevederile Regulamentului (UE) nr. 679/2016 și Legii 190/2018

DATE DESPRE IMOBILUL NR. 2224

Oficiul de Cadastru şi Publicitate Imobiliară ALBA
Biroul de Cadastru şi Publicitate Imobiliară Blaj

A. Partea I. Descrierea imobilului

TEREN Extravilan

Adresa: Jud. Alba

Nr. Crt	Nr cadastral Nr. topografic	Suprafaţa* (mp)	Observaţii / Referinţe
A1		9.300	Sector cadastral:46 Teren neimprejmuit;

B. Partea II. Proprietari şi acte

Inscrieri privitoare la dreptul de proprietate şi alte drepturi reale		Referinţe
1 / 01/07/2024		
Act Administrativ nr. 11488/929, din 18/01/2002 emis de CJPSDPAT ALBA (titlu de proprietate);		
B1	Intabulare, drept de PROPRIETATE, dobandit prin Reconstituire, cota actuala 1/1	A1
	1) **SECELEAN P SOLOMON**	

C. Partea III. SARCINI .

Inscrieri privind dezmembramintele dreptului de proprietate, drepturi reale de garanţie şi sarcini	Referinţe
NU SUNT	

Document care conține date cu caracter personal, protejat de prevederile Regulamentului (UE) nr. 679/2016 și Legii 190/2018

Anexa Nr. 1 La Partea I

Teren

Nr cadastral	Suprafaţa (mp)*	Observaţii / Referinţe
	9.300	

* Suprafaţa este determinată in planul de proiecţie Stereo 70.

DETALII LINIARE IMOBIL

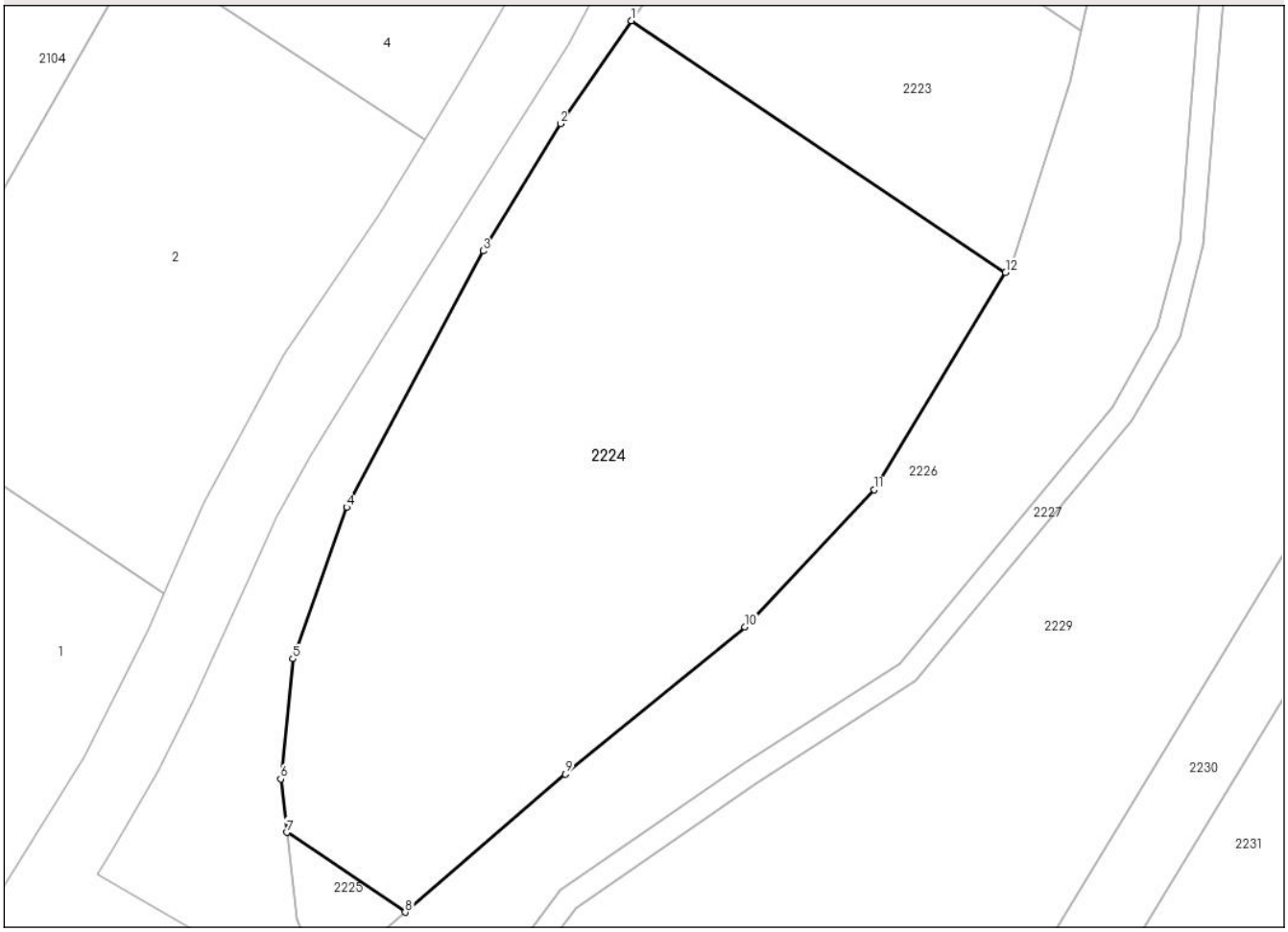

Date referitoare la teren

Crt	Categorie folosință	Intra vilan	Suprafaţa (mp)	Tarla	Parcelă	Nr. topo	Observaţii / Referinţe
1	arabil	NU	9.300	78	2132/1	-	

Lungime Segmente
1) Valorile lungimilor segmentelor sunt obţinute din proiecţie în plan.

Punct început	X / Y	Punct sfârşit	X / Y	Lungime segment (** (m)
1	427.490,771 516.254,043	2	427.478,764 516.236,632	21.15
2	427.478,764 516.236,632	3	427.465,726 516.215,121	25.153
3	427.465,726 516.215,121	4	427.442,559 516.171,77	49.154
4	427.442,559 516.171,77	5	427.433,468 516.146,144	27.19
5	427.433,468 516.146,144	6	427.431,408 516.125,835	20.414

Document care conține date cu caracter personal, protejat de prevederile Regulamentului (UE) nr. 679/2016 și Legii 190/2018

Punct început	X / Y	Punct sfârşit	X / Y	Lungime segment (** (m)
6	427.431,408 516.125,835	7	427.432,444 516.116,783	9.111
7	427.432,444 516.116,783	8	427.452,501 516.103,296	24.17
8	427.452,501 516.103,296	9	427.479,579 516.126,628	35.743
9	427.479,579 516.126,628	10	427.509,997 516.151,549	39.323
10	427.509,997 516.151,549	11	427.531,842 516.174,718	31.843
11	427.531,842 516.174,718	12	427.554,117 516.211,45	42.958
12	427.554,117 516.211,45	1	427.490,771 516.254,043	76.334

** Lungimile segmentelor sunt determinate în planul de proiecţie Stereo 70 şi sunt rotunjite la 1 milimetru.
*** Distanţa dintre puncte este formată din segmente cumulate ce sunt mai mici decât valoarea 1 milimetru.

Document care conține date cu caracter personal, protejat de prevederile Regulamentului (UE) nr. 679/2016 și Legii 190/2018

DATE DESPRE IMOBILUL NR. 2225

Oficiul de Cadastru şi Publicitate Imobiliară ALBA
Biroul de Cadastru şi Publicitate Imobiliară Blaj

A. Partea I. Descrierea imobilului

TEREN Extravilan

Adresa: Jud. Alba

Nr. Crt	Nr cadastral Nr. topografic	Suprafaţa* (mp)	Observaţii / Referinţe
A1		235	Sector cadastral:46 Teren neimprejmuit;

B. Partea II. Proprietari şi acte

Inscrieri privitoare la dreptul de proprietate şi alte drepturi reale		Referinţe
1 / 01/07/2024		
Act Administrativ nr. 7, din 13/03/1996 emis de PARLAMENTUL ROMANIEI;		
B1	Inscrierea provizorie, drept de PROPRIETATE, dobandit prin Lege, cota actuala 1/1	A1
	1) **UAT VALEA LUNG\U+0102**, CIF:4562176	

C. Partea III. SARCINI .

Inscrieri privind dezmembramintele dreptului de proprietate, drepturi reale de garanţie şi sarcini	Referinţe
NU SUNT	

Document care conține date cu caracter personal, protejat de prevederile Regulamentului (UE) nr. 679/2016 și Legii 190/2018

Anexa Nr. 1 La Partea I

Teren

Nr cadastral	Suprafaţa (mp)*	Observaţii / Referinţe
	235	

* Suprafaţa este determinată in planul de proiecţie Stereo 70.

DETALII LINIARE IMOBIL

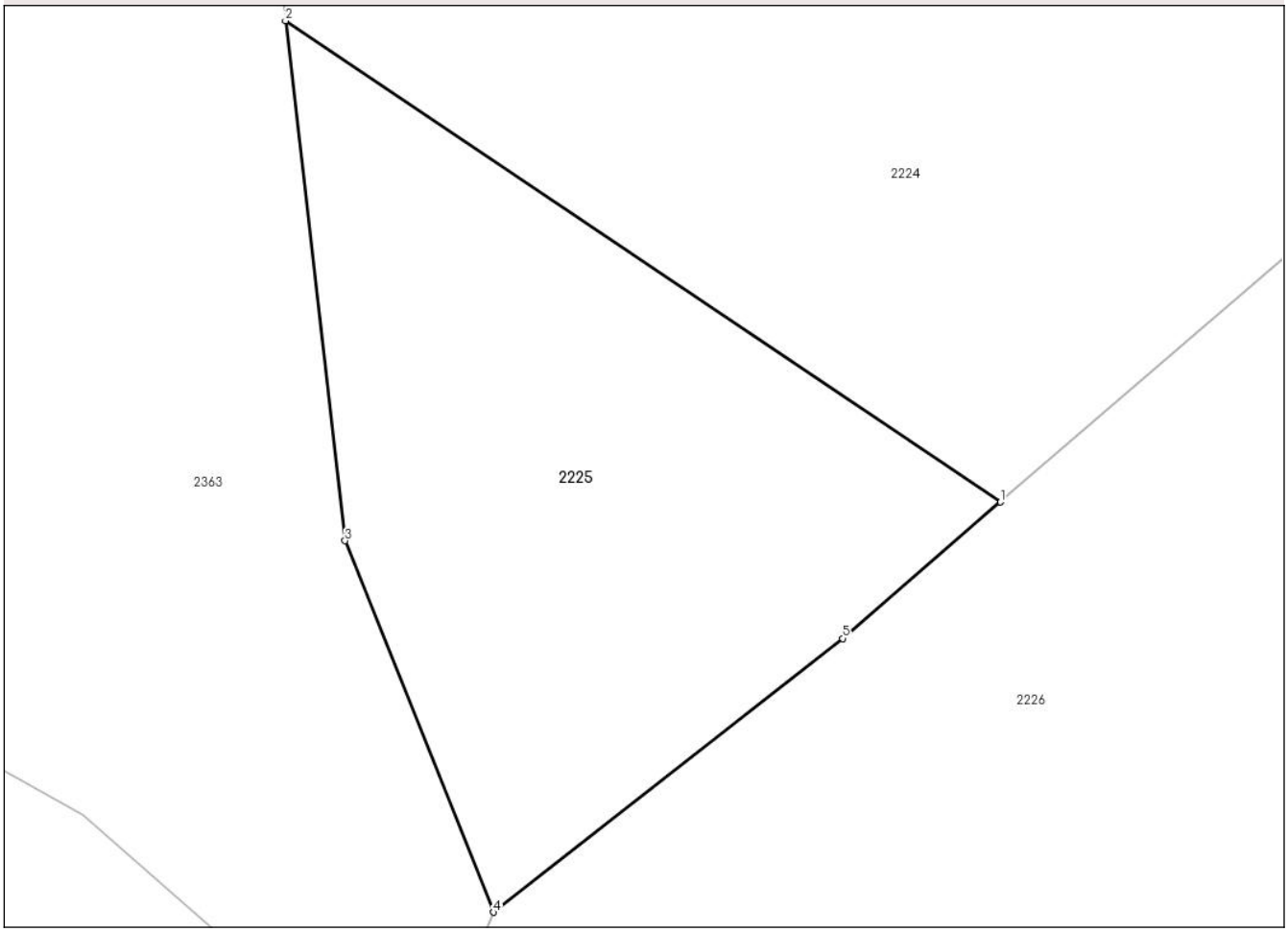

Date referitoare la teren

Crt	Categorie folosință	Intra vilan	Suprafaţa (mp)	Tarla	Parcelă	Nr. topo	Observaţii / Referinţe
1	arabil	NU	235	-	-	-	Proprietar neidentificat

Lungime Segmente
1) Valorile lungimilor segmentelor sunt obţinute din proiecţie în plan.

Punct început	X / Y	Punct sfârşit	X / Y	Lungime segment (** (m)
1	427.452,501 516.103,296	2	427.432,444 516.116,783	24.17
2	427.432,444 516.116,783	3	427.434,111 516.102,208	14.67
3	427.434,111 516.102,208	4	427.438,275 516.091,801	11.209
4	427.438,275 516.091,801	5	427.448,067 516.099,476	12.442
5	427.448,067 516.099,476	1	427.452,501 516.103,296	5.853

Document care conține date cu caracter personal, protejat de prevederile Regulamentului (UE) nr. 679/2016 și Legii 190/2018

** Lungimile segmentelor sunt determinate în planul de proiecţie Stereo 70 şi sunt rotunjite la 1 milimetru.
*** Distanţa dintre puncte este formată din segmente cumulate ce sunt mai mici decât valoarea 1 milimetru.

Document care conține date cu caracter personal, protejat de prevederile Regulamentului (UE) nr. 679/2016 și Legii 190/2018

DATE DESPRE IMOBILUL NR. 2226

Oficiul de Cadastru şi Publicitate Imobiliară ALBA
Biroul de Cadastru şi Publicitate Imobiliară Blaj

A. Partea I. Descrierea imobilului

TEREN Extravilan

Adresa: Jud. Alba

Nr. Crt	Nr cadastral Nr. topografic	Suprafaţa* (mp)	Observaţii / Referinţe
A1		24.499	Sector cadastral:46 Teren neimprejmuit;

B. Partea II. Proprietari şi acte

Inscrieri privitoare la dreptul de proprietate şi alte drepturi reale		Referinţe
6868 / 05/11/2019		
Act Administrativ nr. 1705, din 21/12/2006 emis de GUVERNUL ROMÂNIEI;		
B1	Intabulare, drept de PROPRIETATE, dobandit prin Lege, cota actuala 1/1	A1
	1) **STATUL ROMAN - DOMENIUL PUBLIC**, CIF:9999999999999	
Act Administrativ nr. 1705, din 21/12/2006 emis de GUVERNUL ROMANIEI;		
B2	Intabulare, drept de ADMINISTRARE, dobandit prin Lege	A1
	1) **MINISTERUL APELOR \U+010C\U+0098I P\U+0102DURILOR PRIN ADMINISTRATIA NATIONAL\U+0102 APELE ROMÂNE**, CIF:9999999999999	

C. Partea III. SARCINI .

Inscrieri privind dezmembramintele dreptului de proprietate, drepturi reale de garanţie şi sarcini	Referinţe
NU SUNT	

Document care conține date cu caracter personal, protejat de prevederile Regulamentului (UE) nr. 679/2016 și Legii 190/2018

Anexa Nr. 1 La Partea I

Teren

Nr cadastral	Suprafaţa (mp)*	Observaţii / Referinţe
	24.499	

* Suprafaţa este determinată in planul de proiecţie Stereo 70.

DETALII LINIARE IMOBIL

Date referitoare la teren

Crt	Categorie folosință	Intra vilan	Suprafaţa (mp)	Tarla	Parcelă	Nr. topo	Observaţii / Referinţe
1	curti constructii	NU	24.499	-	-	-	Inscris în Anexa nr.12 la HG nr. 1705/2019 ca parte a nr. MF 104618

Lungime Segmente

1) Valorile lungimilor segmentelor sunt obţinute din proiecţie în plan.

Punct început	X / Y	Punct sfârşit	X / Y	Lungime segment
1	428.344,654 516.993,817	2	428.331,293 516.972,75	24.946
4	428.300,522 516.938,266	5	428.283,106 516.924,42	22.249
7	428.261,61 516.912,267	8	428.244,691 516.903,42	19.092
10	428.214,369 516.892,998	11	428.200,388 516.889,468	14.42
13	428.159,476 516.885,627	14	428.138,282 516.874,528	23.924

Punct început	X / Y	Punct sfârşit	X / Y	Lungime segment
2	428.331,293 516.972,75	3	428.306,797 516.945,139	36.912
5	428.283,106 516.924,42	6	428.267,912 516.915,562	17.588
8	428.244,691 516.903,42	9	428.224,176 516.897,501	21.352
11	428.200,388 516.889,468	12	428.186,01 516.886,526	14.676
14	428.138,282 516.874,528	15	428.120,96 516.853,219	27.462

Punct început	X / Y	Punct sfârşit	X / Y	Lungime segment
3	428.306,797 516.945,139	4	428.300,522 516.938,266	9.307
6	428.267,912 516.915,562	7	428.261,61 516.912,267	7.111
9	428.224,176 516.897,501	10	428.214,369 516.892,998	10.791
12	428.186,01 516.886,526	13	428.159,476 516.885,627	26.549
15	428.120,96 516.853,219	16	428.102,74 516.836,333	24.841

Document care conține date cu caracter personal, protejat de prevederile Regulamentului (UE) nr. 679/2016 și Legii 190/2018

Punct început	X / Y	Punct sfârşit	X / Y	Lungime segment
16	428.102,74 516.836,333	17	428.090,003 516.825,345	16.822
19	428.049,049 516.784,994	20	428.043,808 516.767,382	18.376
22	428.032,916 516.750,853	23	428.011,164 516.735,052	26.886
25	427.983,937 516.692,715	26	427.960,536 516.652,945	46.143
28	427.938,957 516.616,604	29	427.918,107 516.598,122	27.862
31	427.892,908 516.585,133	32	427.871,83 516.572,769	24.437
34	427.826,933 516.543,677	35	427.824,929 516.542,379	2.387
37	427.800,601 516.506,445	38	427.790,602 516.499,371	12.248
40	427.778,105 516.495,491	41	427.768,471 516.488,857	11.697
43	427.739,181 516.455,092	44	427.722,055 516.439,561	23.12
46	427.682,16 516.421,71	47	427.669,593 516.412,467	15.599
49	427.642,614 516.375,409	50	427.625,084 516.353,059	28.405
52	427.599,938 516.324,452	53	427.577,902 516.296,757	35.392
55	427.566,994 516.252,25	56	427.565,057 516.243,788	8.681
58	427.554,117 516.211,45	59	427.531,842 516.174,718	42.958
61	427.479,579 516.126,628	62	427.452,501 516.103,296	35.743
64	427.438,275 516.091,801	65	427.435,995 516.086,482	5.787
67	427.440,575 516.081,602	68	427.449,377 516.078,476	9.341
70	427.459,073 516.081,11	71	427.478,701 516.107,001	32.49
73	427.536,249 516.145,412	74	427.572,276 516.188,698	56.317
76	427.583,654 516.216,782	77	427.587,314 516.261,76	45.127
79	427.601,808 516.302,755	80	427.619,607 516.318,101	23.501
82	427.657,722 516.367,393	83	427.684,967 516.403,362	45.123
85	427.742,463 516.441,318	86	427.770,351 516.473,432	42.533
88	427.800,541 516.489,517	89	427.815,084 516.494,207	15.281
91	427.942,921 516.604,336	92	428.010,192 516.718,062	132.132
94	428.076,959 516.798,426	95	428.129,664 516.843,709	69.486
97	428.136,364 516.849,116	98	428.143,412 516.858,56	11.784
100	428.177,432 516.868,183	101	428.200,058 516.869,947	22.695
103	428.272,11 516.902,824	104	428.292,883 516.915,752	24.467
106	428.341,024 516.967,554	107	428.355,948 516.990,327	27.228
109	428.387,097 517.063,529	110	428.402,852 517.082,095	24.35
112	428.428,848 517.134,538	113	428.442,341 517.179,06	46.522

Punct început	X / Y	Punct sfârşit	X / Y	Lungime segment
17	428.090,003 516.825,345	18	428.060,863 516.801,962	37.362
20	428.043,808 516.767,382	21	428.034,342 516.752,955	17.255
23	428.011,164 516.735,052	24	427.994,691 516.711,203	28.985
26	427.960,536 516.652,945	27	427.948,518 516.631,573	24.52
29	427.918,107 516.598,122	30	427.916,304 516.597,135	2.056
32	427.871,83 516.572,769	33	427.859,254 516.564,614	14.989
35	427.824,929 516.542,379	36	427.811,994 516.514,636	30.611
38	427.790,602 516.499,371	39	427.788,594 516.498,675	2.125
41	427.768,471 516.488,857	42	427.756,276 516.474,798	18.611
44	427.722,055 516.439,561	45	427.714,846 516.435,341	8.353
47	427.669,593 516.412,467	48	427.653,812 516.390,79	26.814
50	427.625,084 516.353,059	51	427.603,586 516.328,986	32.275
53	427.577,902 516.296,757	54	427.572,714 516.278,34	19.134
56	427.565,057 516.243,788	57	427.555,493 516.213,718	31.554
59	427.531,842 516.174,718	60	427.509,997 516.151,549	31.843
62	427.452,501 516.103,296	63	427.448,067 516.099,476	5.853
65	427.435,995 516.086,482	66	427.436,935 516.086,238	0.971
68	427.449,377 516.078,476	69	427.457,147 516.077,475	7.834
71	427.478,701 516.107,001	72	427.509,629 516.128,4	37.609
74	427.572,276 516.188,698	75	427.579,863 516.202,143	15.438
77	427.587,314 516.261,76	78	427.593,33 516.282,026	21.14
80	427.619,607 516.318,101	81	427.647,214 516.344,558	38.238
83	427.684,967 516.403,362	84	427.717,446 516.420,73	36.831
86	427.770,351 516.473,432	87	427.784,652 516.485,818	18.919
89	427.815,084 516.494,207	90	427.843,636 516.523,881	41.18
92	428.010,192 516.718,062	93	428.047,229 516.748,224	47.765
95	428.129,664 516.843,709	96	428.133,438 516.846,369	4.617
98	428.143,412 516.858,56	99	428.158,015 516.866,739	16.738
101	428.200,058 516.869,947	102	428.227,98 516.880,532	29.861
104	428.292,883 516.915,752	105	428.313,423 516.935,318	28.368
107	428.355,948 516.990,327	108	428.373,296 517.030,972	44.193
110	428.402,852 517.082,095	111	428.414,887 517.110,0	30.39
113	428.442,341 517.179,06	114	428.453,093 517.219,635	41.976

Punct început	X / Y	Punct sfârşit	X / Y	Lungime segment
18	428.060,863 516.801,962	19	428.049,049 516.784,994	20.676
21	428.034,342 516.752,955	22	428.032,916 516.750,853	2.54
24	427.994,691 516.711,203	25	427.983,937 516.692,715	21.389
27	427.948,518 516.631,573	28	427.938,957 516.616,604	17.762
30	427.916,304 516.597,135	31	427.892,908 516.585,133	26.294
33	427.859,254 516.564,614	34	427.826,933 516.543,677	38.51
36	427.811,994 516.514,636	37	427.800,601 516.506,445	14.032
39	427.788,594 516.498,675	40	427.778,105 516.495,491	10.961
42	427.756,276 516.474,798	43	427.739,181 516.455,092	26.088
45	427.714,846 516.435,341	46	427.682,16 516.421,71	35.415
48	427.653,812 516.390,79	49	427.642,614 516.375,409	19.025
51	427.603,586 516.328,986	52	427.599,938 516.324,452	5.819
54	427.572,714 516.278,34	55	427.566,994 516.252,25	26.709
57	427.555,493 516.213,718	58	427.554,117 516.211,45	2.653
60	427.509,997 516.151,549	61	427.479,579 516.126,628	39.323
63	427.448,067 516.099,476	64	427.438,275 516.091,801	12.442
66	427.436,935 516.086,238	67	427.440,575 516.081,602	5.894
69	427.457,147 516.077,475	70	427.459,073 516.081,11	4.114
72	427.509,629 516.128,4	73	427.536,249 516.145,412	31.592
75	427.579,863 516.202,143	76	427.583,654 516.216,782	15.122
78	427.593,33 516.282,026	79	427.601,808 516.302,755	22.396
81	427.647,214 516.344,558	82	427.657,722 516.367,393	25.137
84	427.717,446 516.420,73	85	427.742,463 516.441,318	32.399
87	427.784,652 516.485,818	88	427.800,541 516.489,517	16.314
90	427.843,636 516.523,881	91	427.942,921 516.604,336	127.791
93	428.047,229 516.748,224	94	428.076,959 516.798,426	58.345
96	428.133,438 516.846,369	97	428.136,364 516.849,116	4.014
99	428.158,015 516.866,739	100	428.177,432 516.868,183	19.471
102	428.227,98 516.880,532	103	428.272,11 516.902,824	49.441
105	428.313,423 516.935,318	106	428.341,024 516.967,554	42.438
108	428.373,296 517.030,972	109	428.387,097 517.063,529	35.361
111	428.414,887 517.110,0	112	428.428,848 517.134,538	28.231
114	428.453,093 517.219,635	115	428.465,449 517.244,173	27.473

Document care conține date cu caracter personal, protejat de prevederile Regulamentului (UE) nr. 679/2016 și Legii 190/2018

Punct început	X / Y	Punct sfârşit	X / Y	Lungime segment
115	428.465,449 517.244,173	116	428.478,625 517.257,72	18.898
118	428.501,101 517.269,804	119	428.487,545 517.282,011	18.242
121	428.449,029 517.232,115	122	428.447,088 517.228,757	3.878
124	428.428,429 517.175,188	125	428.422,02 517.149,833	26.153
127	428.394,885 517.093,973	128	428.381,237 517.070,302	27.323
130	428.362,058 517.031,311	131	428.344,942 516.994,424	40.665

Punct început	X / Y	Punct sfârşit	X / Y	Lungime segment
116	428.478,625 517.257,72	117	428.491,784 517.266,38	15.753
119	428.487,545 517.282,011	120	428.460,025 517.251,14	41.356
122	428.447,088 517.228,757	123	428.435,209 517.196,942	33.96
125	428.422,02 517.149,833	126	428.414,11 517.128,566	22.69
128	428.381,237 517.070,302	129	428.379,898 517.067,981	2.68
131	428.344,942 516.994,424	1	428.344,654 516.993,817	0.672

Punct început	X / Y	Punct sfârşit	X / Y	Lungime segment
117	428.491,784 517.266,38	118	428.501,101 517.269,804	9.927
120	428.460,025 517.251,14	121	428.449,029 517.232,115	21.975
123	428.435,209 517.196,942	124	428.428,429 517.175,188	22.786
126	428.414,11 517.128,566	127	428.394,885 517.093,973	39.576
129	428.379,898 517.067,981	130	428.362,058 517.031,311	40.779

**** Lungimile segmentelor sunt determinate în planul de proiecţie Stereo 70 şi sunt rotunjite la 1 milimetru.**
***** Distanţa dintre puncte este formată din segmente cumulate ce sunt mai mici decât valoarea 1 milimetru.**

Document care conține date cu caracter personal, protejat de prevederile Regulamentului (UE) nr. 679/2016 și Legii 190/2018

DATE DESPRE IMOBILUL NR. 2227

Oficiul de Cadastru şi Publicitate Imobiliară ALBA
Biroul de Cadastru şi Publicitate Imobiliară Blaj

A. Partea I. Descrierea imobilului

TEREN Extravilan

Adresa: Jud. Alba

Nr. Crt	Nr cadastral Nr. topografic	Suprafaţa* (mp)	Observaţii / Referinţe
A1		4.216	Sector cadastral:46 Teren neimprejmuit;

B. Partea II. Proprietari şi acte

Inscrieri privitoare la dreptul de proprietate şi alte drepturi reale		Referinţe
1 / 01/07/2024		
Act Administrativ nr. 7, din 13/03/1996 emis de PARLAMENTUL ROMANIEI;		
B1	Inscrierea provizorie, drept de PROPRIETATE, dobandit prin Lege, cota actuala 1/1	A1
	1) **UAT VALEA LUNG\U+0102**, CIF:4562176	

C. Partea III. SARCINI .

Inscrieri privind dezmembramintele dreptului de proprietate, drepturi reale de garanţie şi sarcini	Referinţe
NU SUNT	

Document care conține date cu caracter personal, protejat de prevederile Regulamentului (UE) nr. 679/2016 și Legii 190/2018

Anexa Nr. 1 La Partea I

Teren

Nr cadastral	Suprafaţa (mp)*	Observaţii / Referinţe
	4.216	

* Suprafaţa este determinată in planul de proiecţie Stereo 70.

DETALII LINIARE IMOBIL

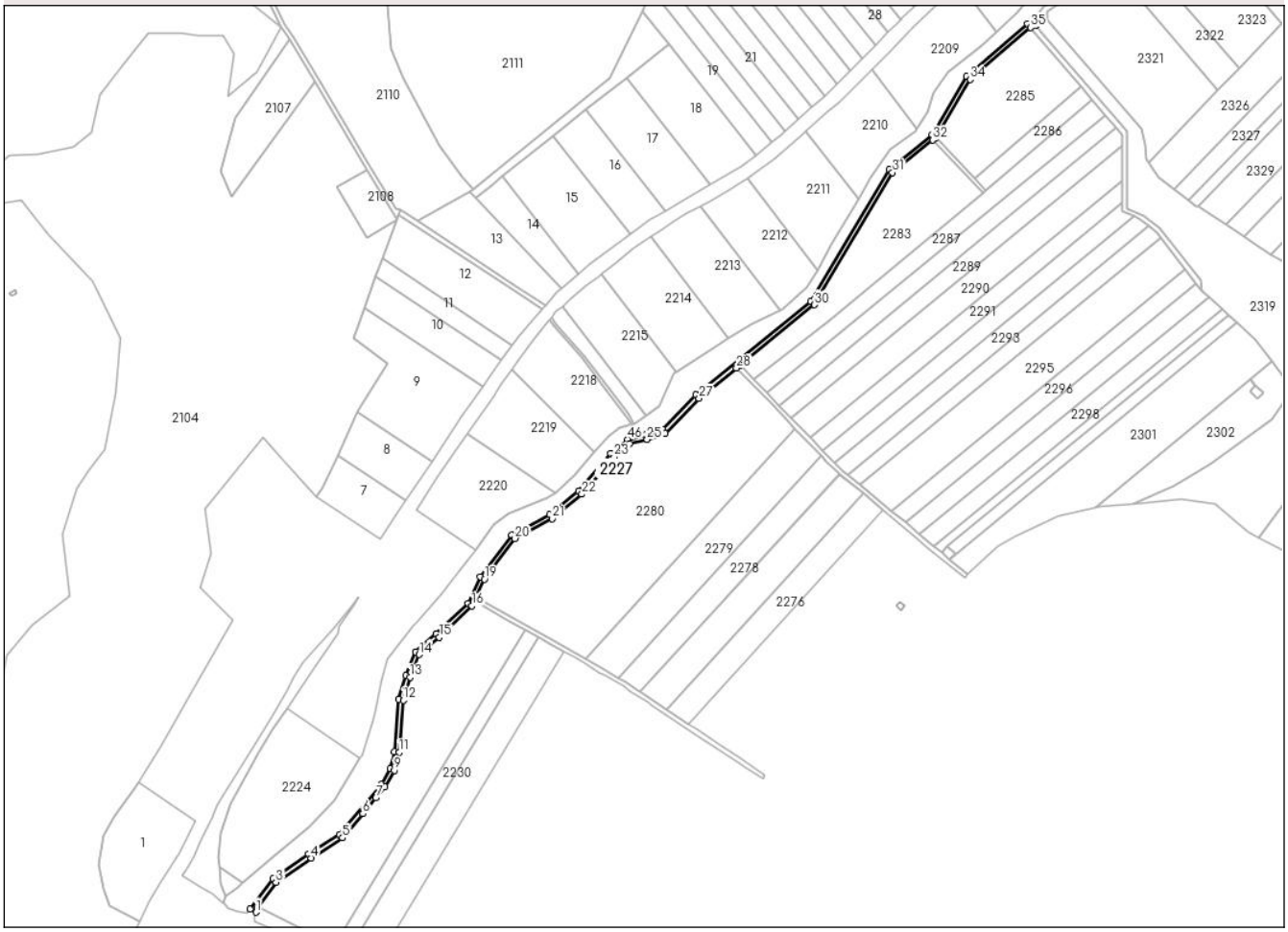

Date referitoare la teren

Crt	Categorie folosință	Intra vilan	Suprafaţa (mp)	Tarla	Parcelă	Nr. topo	Observaţii / Referinţe
1	drum	NU	4.216	-	-	-	DRUM

Lungime Segmente

1) Valorile lungimilor segmentelor sunt obţinute din proiecţie în plan.

Punct început	X / Y	Punct sfârşit	X / Y	Lungime segment
1	427.464,304 516.078,361	2	427.465,689 516.083,215	5.048
4	427.511,845 516.125,068	5	427.538,926 516.142,376	32.139
7	427.567,599 516.176,826	8	427.575,582 516.186,417	12.479
10	427.585,262 516.207,034	11	427.587,613 516.216,114	9.379
13	427.597,108 516.280,696	14	427.605,148 516.300,353	21.237
16	427.650,53 516.342,196	17	427.652,459 516.346,387	4.614

Punct început	X / Y	Punct sfârşit	X / Y	Lungime segment
2	427.465,689 516.083,215	3	427.481,502 516.104,076	26.177
5	427.538,926 516.142,376	6	427.556,328 516.163,284	27.203
8	427.575,582 516.186,417	9	427.583,604 516.200,633	16.323
11	427.587,613 516.216,114	12	427.591,267 516.261,021	45.056
14	427.605,148 516.300,353	15	427.622,299 516.315,14	22.646
17	427.652,459 516.346,387	18	427.654,136 516.350,032	4.012

Punct început	X / Y	Punct sfârşit	X / Y	Lungime segment
3	427.481,502 516.104,076	4	427.511,845 516.125,068	36.897
6	427.556,328 516.163,284	7	427.567,599 516.176,826	17.618
9	427.583,604 516.200,633	10	427.585,262 516.207,034	6.612
12	427.591,267 516.261,021	13	427.597,108 516.280,696	20.524
15	427.622,299 516.315,14	16	427.650,53 516.342,196	39.103
18	427.654,136 516.350,032	19	427.661,174 516.365,325	16.835

Document care conține date cu caracter personal, protejat de prevederile Regulamentului (UE) nr. 679/2016 și Legii 190/2018

Punct început	X / Y	Punct sfârşit	X / Y	Lungime segment
19	427.661,174 516.365,325	20	427.687,626 516.400,248	43.81
22	427.745,264 516.438,442	23	427.773,185 516.470,595	42.584
25	427.801,61 516.485,659	26	427.817,269 516.490,709	16.453
28	427.878,595 516.547,062	29	427.881,715 516.549,59	4.016
31	428.013,271 516.715,411	32	428.047,981 516.743,678	44.764
34	428.080,065 516.795,821	35	428.132,271 516.840,675	68.828
37	428.133,438 516.846,369	38	428.129,664 516.843,709	4.617
40	428.047,229 516.748,224	41	428.010,192 516.718,062	47.765
43	427.843,636 516.523,881	44	427.815,084 516.494,207	41.18
46	427.784,652 516.485,818	47	427.770,351 516.473,432	18.919
49	427.717,446 516.420,73	50	427.684,967 516.403,362	36.831
52	427.647,214 516.344,558	53	427.619,607 516.318,101	38.238
55	427.593,33 516.282,026	56	427.587,314 516.261,76	21.14
58	427.579,863 516.202,143	59	427.572,276 516.188,698	15.438
61	427.509,629 516.128,4	62	427.478,701 516.107,001	37.609

Punct început	X / Y	Punct sfârşit	X / Y	Lungime segment
20	427.687,626 516.400,248	21	427.719,682 516.417,39	36.351
23	427.773,185 516.470,595	24	427.786,523 516.482,147	17.645
26	427.817,269 516.490,709	27	427.846,347 516.520,929	41.938
29	427.881,715 516.549,59	30	427.945,998 516.601,681	82.739
32	428.047,981 516.743,678	33	428.050,308 516.745,572	3.0
35	428.132,271 516.840,675	36	428.137,122 516.842,836	5.311
38	428.129,664 516.843,709	39	428.076,959 516.798,426	69.486
41	428.010,192 516.718,062	42	427.942,921 516.604,336	132.132
44	427.815,084 516.494,207	45	427.800,541 516.489,517	15.281
47	427.770,351 516.473,432	48	427.742,463 516.441,318	42.533
50	427.684,967 516.403,362	51	427.657,722 516.367,393	45.123
53	427.619,607 516.318,101	54	427.601,808 516.302,755	23.501
56	427.587,314 516.261,76	57	427.583,654 516.216,782	45.127
59	427.572,276 516.188,698	60	427.536,249 516.145,412	56.317
62	427.478,701 516.107,001	63	427.459,073 516.081,11	32.49

Punct început	X / Y	Punct sfârşit	X / Y	Lungime segment
21	427.719,682 516.417,39	22	427.745,264 516.438,442	33.131
24	427.786,523 516.482,147	25	427.801,61 516.485,659	15.491
27	427.846,347 516.520,929	28	427.878,595 516.547,062	41.508
30	427.945,998 516.601,681	31	428.013,271 516.715,411	132.137
33	428.050,308 516.745,572	34	428.080,065 516.795,821	58.399
36	428.137,122 516.842,836	37	428.133,438 516.846,369	5.105
39	428.076,959 516.798,426	40	428.047,229 516.748,224	58.345
42	427.942,921 516.604,336	43	427.843,636 516.523,881	127.791
45	427.800,541 516.489,517	46	427.784,652 516.485,818	16.314
48	427.742,463 516.441,318	49	427.717,446 516.420,73	32.399
51	427.657,722 516.367,393	52	427.647,214 516.344,558	25.137
54	427.601,808 516.302,755	55	427.593,33 516.282,026	22.396
57	427.583,654 516.216,782	58	427.579,863 516.202,143	15.122
60	427.536,249 516.145,412	61	427.509,629 516.128,4	31.592
63	427.459,073 516.081,11	1	427.464,304 516.078,361	5.909

**** Lungimile segmentelor sunt determinate în planul de proiecţie Stereo 70 şi sunt rotunjite la 1 milimetru.**
***** Distanţa dintre puncte este formată din segmente cumulate ce sunt mai mici decât valoarea 1 milimetru.**

Document care conține date cu caracter personal, protejat de prevederile Regulamentului (UE) nr. 679/2016 și Legii 190/2018

DATE DESPRE IMOBILUL NR. 2228

Oficiul de Cadastru şi Publicitate Imobiliară ALBA
Biroul de Cadastru şi Publicitate Imobiliară Blaj

A. Partea I. Descrierea imobilului

TEREN Extravilan

Adresa: Jud. Alba

Nr. Crt	Nr cadastral Nr. topografic	Suprafaţa* (mp)	Observaţii / Referinţe
A1		1.830	Sector cadastral:46 Teren neimprejmuit;

B. Partea II. Proprietari şi acte

Inscrieri privitoare la dreptul de proprietate şi alte drepturi reale		Referinţe
1 / 01/07/2024		
Act Administrativ nr. 7, din 13/03/1996 emis de PARLAMENTUL ROMANIEI;		
B1	Inscrierea provizorie, drept de PROPRIETATE, dobandit prin Lege, cota actuala 1/1	A1
	1) **UAT VALEA LUNG\U+0102**, CIF:4562176	

C. Partea III. SARCINI .

Inscrieri privind dezmembramintele dreptului de proprietate, drepturi reale de garanţie şi sarcini	Referinţe
NU SUNT	

Document care conține date cu caracter personal, protejat de prevederile Regulamentului (UE) nr. 679/2016 și Legii 190/2018

Anexa Nr. 1 La Partea I

Teren

Nr cadastral	Suprafaţa (mp)*	Observaţii / Referinţe
	1.830	

* Suprafaţa este determinată in planul de proiecţie Stereo 70.

DETALII LINIARE IMOBIL

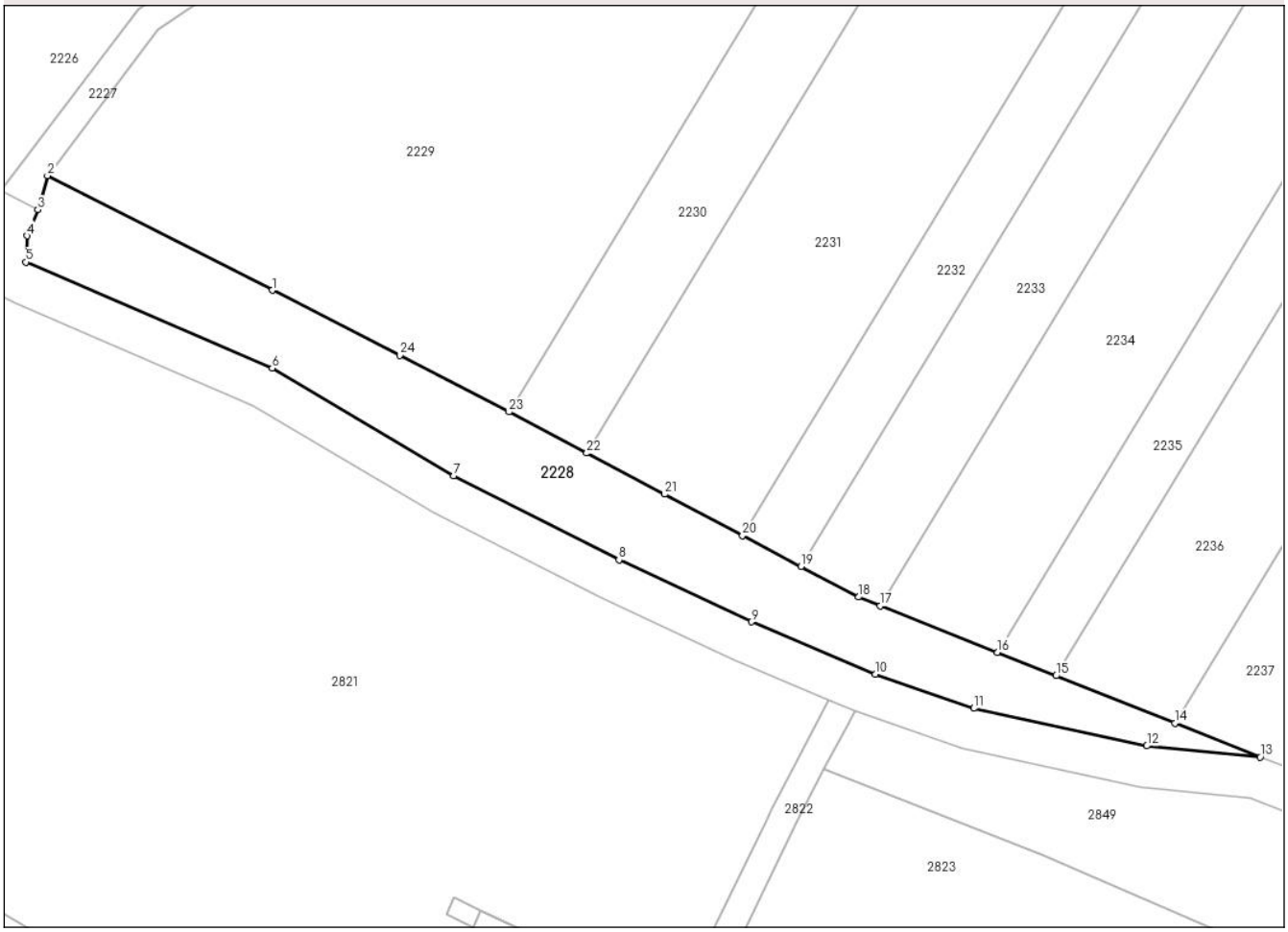

Date referitoare la teren

Crt	Categorie folosință	Intra vilan	Suprafaţa (mp)	Tarla	Parcelă	Nr. topo	Observaţii / Referinţe
1	arabil	NU	1.830	-	-	-	Proprietar neidentificat

Lungime Segmente

1) Valorile lungimilor segmentelor sunt obţinute din proiecţie în plan.

Punct început	X / Y	Punct sfârşit	X / Y	Lungime segment (** (m)
1	427.497,904 516.066,814	2	427.465,689 516.083,215	36.15
3	427.464,304 516.078,361	4	427.462,729 516.074,619	4.06
5	427.462,595 516.070,859	6	427.497,884 516.055,669	38.42
7	427.523,866 516.040,243	8	427.547,575 516.028,231	26.578
9	427.566,544 516.019,355	10	427.584,293 516.011,883	19.258

Punct început	X / Y	Punct sfârşit	X / Y	Lungime segment (** (m)
2	427.465,689 516.083,215	3	427.464,304 516.078,361	5.048
4	427.462,729 516.074,619	5	427.462,595 516.070,859	3.763
6	427.497,884 516.055,669	7	427.523,866 516.040,243	30.216
8	427.547,575 516.028,231	9	427.566,544 516.019,355	20.943
10	427.584,293 516.011,883	11	427.598,445 516.006,992	14.973

Document care conține date cu caracter personal, protejat de prevederile Regulamentului (UE) nr. 679/2016 și Legii 190/2018

Punct început	X / Y	Punct sfârşit	X / Y	Lungime segment (** (m)
11	427.598,445 516.006,992	12	427.623,225 516.001,622	25.356
13	427.639,468 515.999,999	14	427.627,223 516.004,876	13.181
15	427.610,226 516.011,646	16	427.601,79 516.015,006	9.081
17	427.585,028 516.021,682	18	427.581,929 516.022,917	3.336
19	427.573,65 516.027,293	20	427.565,265 516.031,724	9.483
21	427.554,1 516.037,626	22	427.542,948 516.043,519	12.613
23	427.531,812 516.049,405	24	427.516,171 516.057,513	17.618

Punct început	X / Y	Punct sfârşit	X / Y	Lungime segment (** (m)
12	427.623,225 516.001,622	13	427.639,468 515.999,999	16.324
14	427.627,223 516.004,876	15	427.610,226 516.011,646	18.295
16	427.601,79 516.015,006	17	427.585,028 516.021,682	18.042
18	427.581,929 516.022,917	19	427.573,65 516.027,293	9.365
20	427.565,265 516.031,724	21	427.554,1 516.037,626	12.63
22	427.542,948 516.043,519	23	427.531,812 516.049,405	12.596
24	427.516,171 516.057,513	1	427.497,904 516.066,814	20.499

** Lungimile segmentelor sunt determinate în planul de proiecţie Stereo 70 şi sunt rotunjite la 1 milimetru.
*** Distanţa dintre puncte este formată din segmente cumulate ce sunt mai mici decât valoarea 1 milimetru.

Document care conține date cu caracter personal, protejat de prevederile Regulamentului (UE) nr. 679/2016 și Legii 190/2018

DATE DESPRE IMOBILUL NR. 2229

Oficiul de Cadastru şi Publicitate Imobiliară ALBA
Biroul de Cadastru şi Publicitate Imobiliară Blaj

A. Partea I. Descrierea imobilului

TEREN Extravilan

Adresa: Jud. Alba

Nr. Crt	Nr cadastral Nr. topografic	Suprafaţa* (mp)	Observaţii / Referinţe
A1		16.800	Sector cadastral:46 Teren neimprejmuit;

B. Partea II. Proprietari şi acte

Inscrieri privitoare la dreptul de proprietate şi alte drepturi reale		Referinţe
1 / 01/07/2024		
Act Administrativ nr. 7, din 13/03/1996 emis de PARLAMENTUL ROMANIEI;		
B1	Inscrierea provizorie, drept de PROPRIETATE, dobandit prin Lege, cota actuala 1/1	A1
	1) **UAT VALEA LUNG\U+0102**, CIF:4562176	

C. Partea III. SARCINI .

Inscrieri privind dezmembramintele dreptului de proprietate, drepturi reale de garanţie şi sarcini	Referinţe
NU SUNT	

Document care conține date cu caracter personal, protejat de prevederile Regulamentului (UE) nr. 679/2016 și Legii 190/2018

Anexa Nr. 1 La Partea I

Teren

Nr cadastral	Suprafaţa (mp)*	Observaţii / Referinţe
	16.800	

* Suprafaţa este determinată in planul de proiecţie Stereo 70.

DETALII LINIARE IMOBIL

Date referitoare la teren

Crt	Categorie folosință	Intra vilan	Suprafaţa (mp)	Tarla	Parcelă	Nr. topo	Observaţii / Referinţe
1	arabil	NU	16.800	-	-	-	Proprietar neidentificat

Lungime Segmente

1) Valorile lungimilor segmentelor sunt obţinute din proiecţie în plan.

Punct început	X / Y	Punct sfârşit	X / Y	Lungime segment (** (m)
1	427.531,812 516.049,405	2	427.696,705 516.321,676	318.31
3	427.681,354 516.330,263	4	427.670,397 516.336,377	12.548
5	427.652,459 516.346,387	6	427.650,53 516.342,196	4.614
7	427.622,299 516.315,14	8	427.605,148 516.300,353	22.646
9	427.597,108 516.280,696	10	427.591,267 516.261,021	20.524

Punct început	X / Y	Punct sfârşit	X / Y	Lungime segment (** (m)
2	427.696,705 516.321,676	3	427.681,354 516.330,263	17.589
4	427.670,397 516.336,377	5	427.652,459 516.346,387	20.542
6	427.650,53 516.342,196	7	427.622,299 516.315,14	39.103
8	427.605,148 516.300,353	9	427.597,108 516.280,696	21.237
10	427.591,267 516.261,021	11	427.587,613 516.216,114	45.056

Document care conține date cu caracter personal, protejat de prevederile Regulamentului (UE) nr. 679/2016 și Legii 190/2018

Punct început	X / Y	Punct sfârşit	X / Y	Lungime segment (** (m)
11	427.587,613 516.216,114	12	427.585,262 516.207,034	9.379
13	427.583,604 516.200,633	14	427.575,582 516.186,417	16.323
15	427.567,599 516.176,826	16	427.556,328 516.163,284	17.618
17	427.538,926 516.142,376	18	427.511,845 516.125,068	32.139
19	427.481,502 516.104,076	20	427.465,689 516.083,215	26.177
21	427.497,904 516.066,814	22	427.516,171 516.057,513	20.499

Punct început	X / Y	Punct sfârşit	X / Y	Lungime segment (** (m)
12	427.585,262 516.207,034	13	427.583,604 516.200,633	6.612
14	427.575,582 516.186,417	15	427.567,599 516.176,826	12.479
16	427.556,328 516.163,284	17	427.538,926 516.142,376	27.203
18	427.511,845 516.125,068	19	427.481,502 516.104,076	36.897
20	427.465,689 516.083,215	21	427.497,904 516.066,814	36.15
22	427.516,171 516.057,513	1	427.531,812 516.049,405	17.618

**** Lungimile segmentelor sunt determinate în planul de proiecţie Stereo 70 şi sunt rotunjite la 1 milimetru.**
***** Distanţa dintre puncte este formată din segmente cumulate ce sunt mai mici decât valoarea 1 milimetru.**

Document care conține date cu caracter personal, protejat de prevederile Regulamentului (UE) nr. 679/2016 și Legii 190/2018

DATE DESPRE IMOBILUL NR. 2230

Oficiul de Cadastru şi Publicitate Imobiliară ALBA
Biroul de Cadastru şi Publicitate Imobiliară Blaj

A. Partea I. Descrierea imobilului

TEREN Extravilan

Adresa: Jud. Alba

Nr. Crt	Nr cadastral Nr. topografic	Suprafaţa* (mp)	Observaţii / Referinţe
A1		4.000	Sector cadastral:46 Teren neimprejmuit;

B. Partea II. Proprietari şi acte

Inscrieri privitoare la dreptul de proprietate şi alte drepturi reale		Referinţe
1 / 01/07/2024		
Act Administrativ nr. 11448/931, din 18/01/2002 emis de CJPSDPAT ALBA (titlu de proprietate);		
B1	Intabulare, drept de PROPRIETATE, dobandit prin Reconstituire, cota actuala 1/1	A1
	1) **BOCEA M MARIA**	

C. Partea III. SARCINI .

Inscrieri privind dezmembramintele dreptului de proprietate, drepturi reale de garanţie şi sarcini	Referinţe
NU SUNT	

Document care conține date cu caracter personal, protejat de prevederile Regulamentului (UE) nr. 679/2016 și Legii 190/2018

Anexa Nr. 1 La Partea I

Teren

Nr cadastral	Suprafaţa (mp)*	Observaţii / Referinţe
	4.000	

* Suprafaţa este determinată in planul de proiecţie Stereo 70.

DETALII LINIARE IMOBIL

Date referitoare la teren

Crt	Categorie folosință	Intra vilan	Suprafaţa (mp)	Tarla	Parcelă	Nr. topo	Observaţii / Referinţe
1	arabil	NU	4.000	78	2133/4	-	

Lungime Segmente
1) Valorile lungimilor segmentelor sunt obţinute din proiecţie în plan.

Punct început	X / Y	Punct sfârşit	X / Y	Lungime segment (** (m)
1	427.531,812 516.049,405	2	427.542,948 516.043,519	12.596
2	427.542,948 516.043,519	3	427.707,624 516.315,43	317.889
3	427.707,624 516.315,43	4	427.696,705 516.321,676	12.579
4	427.696,705 516.321,676	1	427.531,812 516.049,405	318.31

**** Lungimile segmentelor sunt determinate în planul de proiecţie Stereo 70 şi sunt rotunjite la 1 milimetru.**

Document care conține date cu caracter personal, protejat de prevederile Regulamentului (UE) nr. 679/2016 și Legii 190/2018

***** Distanţa dintre puncte este formată din segmente cumulate ce sunt mai mici decât valoarea 1 milimetru.**

DATE DESPRE IMOBILUL NR. 2231

Oficiul de Cadastru şi Publicitate Imobiliară ALBA
Biroul de Cadastru şi Publicitate Imobiliară Blaj

A. Partea I. Descrierea imobilului

TEREN Extravilan

Adresa: Jud. Alba

Nr. Crt	Nr cadastral Nr. topografic	Suprafaţa* (mp)	Observaţii / Referinţe
A1		8.000	Sector cadastral:46 Teren neimprejmuit;

B. Partea II. Proprietari şi acte

Inscrieri privitoare la dreptul de proprietate şi alte drepturi reale		Referinţe
1 / 01/07/2024		
Act Administrativ nr. 7, din 13/03/1996 emis de PARLAMENTUL ROMANIEI;		
B1	Inscrierea provizorie, drept de PROPRIETATE, dobandit prin Lege, cota actuala 1/1	A1
	1) **UAT VALEA LUNG\U+0102**, CIF:4562176	

C. Partea III. SARCINI .

Inscrieri privind dezmembramintele dreptului de proprietate, drepturi reale de garanţie şi sarcini	Referinţe
NU SUNT	

Document care conține date cu caracter personal, protejat de prevederile Regulamentului (UE) nr. 679/2016 și Legii 190/2018

Anexa Nr. 1 La Partea I

Teren

Nr cadastral	Suprafaţa (mp)*	Observaţii / Referinţe
	8.000	

* Suprafaţa este determinată in planul de proiecţie Stereo 70.

DETALII LINIARE IMOBIL

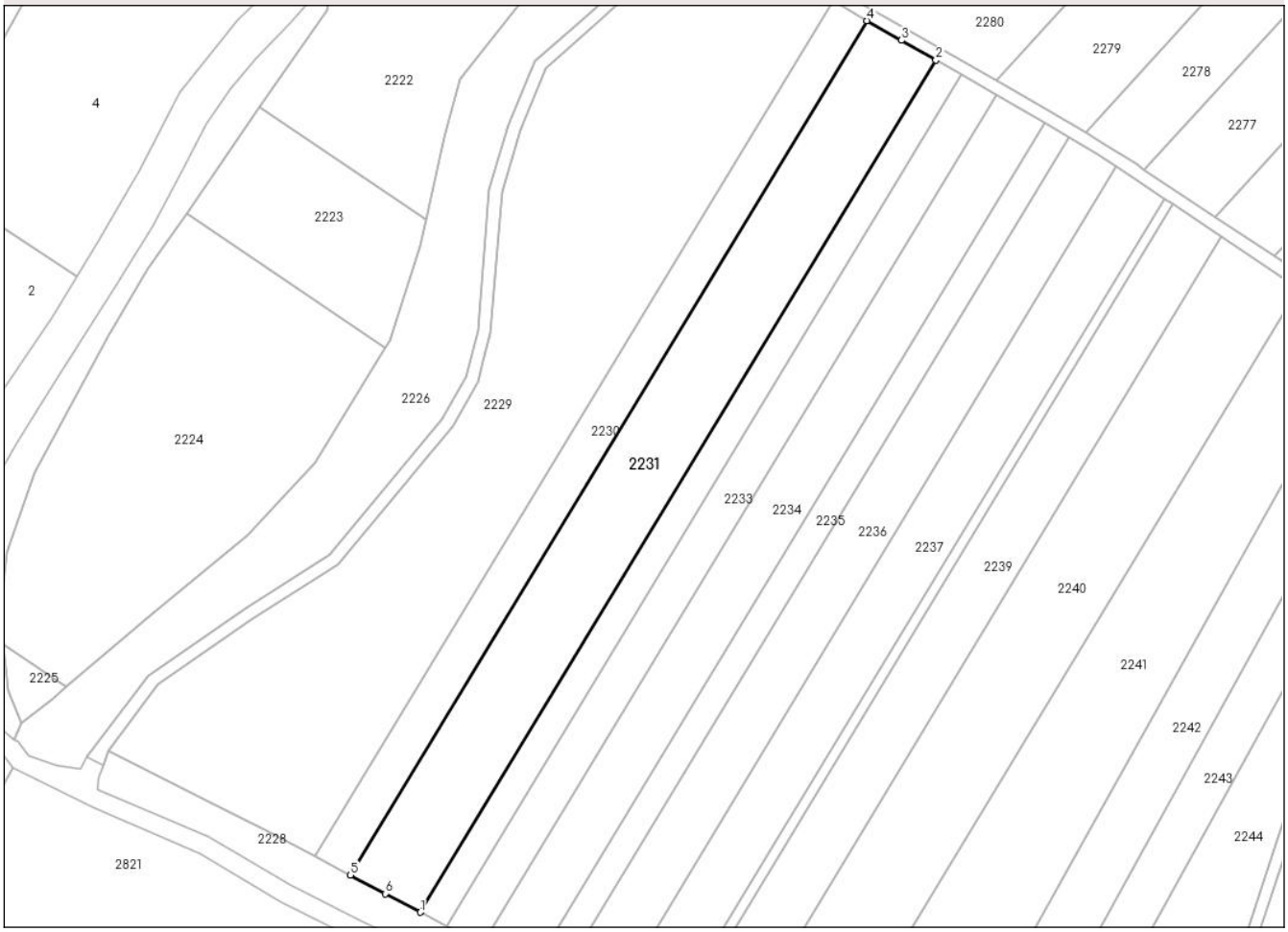

Date referitoare la teren

Crt	Categorie folosință	Intra vilan	Suprafaţa (mp)	Tarla	Parcelă	Nr. topo	Observaţii / Referinţe
1	arabil	NU	8.000	-	-	-	Proprietar neidentificat

Lungime Segmente
1) Valorile lungimilor segmentelor sunt obţinute din proiecţie în plan.

Punct început	X / Y	Punct sfârşit	X / Y	Lungime segment (** (m)
1	427.565,265 516.031,724	2	427.729,504 516.302,914	317.047
2	427.729,504 516.302,914	3	427.718,557 516.309,176	12.612
3	427.718,557 516.309,176	4	427.707,624 516.315,43	12.595
4	427.707,624 516.315,43	5	427.542,948 516.043,519	317.889
5	427.542,948 516.043,519	6	427.554,1 516.037,626	12.613

Document care conține date cu caracter personal, protejat de prevederile Regulamentului (UE) nr. 679/2016 și Legii 190/2018

Punct început	X / Y	Punct sfârşit	X / Y	Lungime segment (** (m)
6	427.554,1 516.037,626	1	427.565,265 516.031,724	12.63

** Lungimile segmentelor sunt determinate în planul de proiecţie Stereo 70 şi sunt rotunjite la 1 milimetru.
*** Distanţa dintre puncte este formată din segmente cumulate ce sunt mai mici decât valoarea 1 milimetru.

Document care conține date cu caracter personal, protejat de prevederile Regulamentului (UE) nr. 679/2016 și Legii 190/2018

DATE DESPRE IMOBILUL NR. 2232

Oficiul de Cadastru şi Publicitate Imobiliară ALBA
Biroul de Cadastru şi Publicitate Imobiliară Blaj

A. Partea I. Descrierea imobilului

TEREN Extravilan

Adresa: Jud. Alba

Nr. Crt	Nr cadastral Nr. topografic	Suprafaţa* (mp)	Observaţii / Referinţe
A1		3.000	Sector cadastral:46 Teren neimprejmuit;

B. Partea II. Proprietari şi acte

Inscrieri privitoare la dreptul de proprietate şi alte drepturi reale		Referinţe
1 / 01/07/2024		
Act Administrativ nr. 11448/967, din 04/02/2002 emis de CJPSDPAT ALBA (titlu de proprietate);		
B1	Intabulare, drept de PROPRIETATE, dobandit prin Reconstituire, cota actuala 1/1	A1
	1) **ROSCA D IACOB**	

C. Partea III. SARCINI .

Inscrieri privind dezmembramintele dreptului de proprietate, drepturi reale de garanţie şi sarcini	Referinţe
NU SUNT	

Document care conține date cu caracter personal, protejat de prevederile Regulamentului (UE) nr. 679/2016 și Legii 190/2018

Anexa Nr. 1 La Partea I

Teren

Nr cadastral	Suprafaţa (mp)*	Observaţii / Referinţe
	3.000	

* Suprafaţa este determinată in planul de proiecţie Stereo 70.

DETALII LINIARE IMOBIL

Date referitoare la teren

Crt	Categorie folosință	Intra vilan	Suprafaţa (mp)	Tarla	Parcelă	Nr. topo	Observaţii / Referinţe
1	arabil	NU	3.000	78	2133/7	-	

Lungime Segmente
1) Valorile lungimilor segmentelor sunt obţinute din proiecţie în plan.

Punct început	X / Y	Punct sfârşit	X / Y	Lungime segment (** (m)
1	427.565,265 516.031,724	2	427.573,65 516.027,293	9.483
2	427.573,65 516.027,293	3	427.737,724 516.298,212	316.73
3	427.737,724 516.298,212	4	427.729,504 516.302,914	9.47
4	427.729,504 516.302,914	1	427.565,265 516.031,724	317.047

**** Lungimile segmentelor sunt determinate în planul de proiecţie Stereo 70 şi sunt rotunjite la 1 milimetru.**

Document care conține date cu caracter personal, protejat de prevederile Regulamentului (UE) nr. 679/2016 și Legii 190/2018

***** Distanţa dintre puncte este formată din segmente cumulate ce sunt mai mici decât valoarea 1 milimetru.**

DATE DESPRE IMOBILUL NR. 2233

Oficiul de Cadastru şi Publicitate Imobiliară ALBA
Biroul de Cadastru şi Publicitate Imobiliară Blaj

A. Partea I. Descrierea imobilului

TEREN Extravilan

Adresa: Jud. Alba

Nr. Crt	Nr cadastral Nr. topografic	Suprafaţa* (mp)	Observaţii / Referinţe
A1		4.000	Sector cadastral:46 Teren neimprejmuit;

B. Partea II. Proprietari şi acte

Inscrieri privitoare la dreptul de proprietate şi alte drepturi reale		Referinţe
1 / 01/07/2024		
Act Administrativ nr. 11454/1035, din 19/03/2002 emis de CJPSDPAT ALBA (titlu de proprietate);		
B1	Intabulare, drept de PROPRIETATE, dobandit prin Reconstituire, cota actuala 1/1	A1
	1) **ISFAN V VASILE** 2) **ISFAN D MARIA**	

C. Partea III. SARCINI .

Inscrieri privind dezmembramintele dreptului de proprietate, drepturi reale de garanţie şi sarcini	Referinţe
NU SUNT	

Document care conține date cu caracter personal, protejat de prevederile Regulamentului (UE) nr. 679/2016 și Legii 190/2018

Anexa Nr. 1 La Partea I

Teren

Nr cadastral	Suprafaţa (mp)*	Observaţii / Referinţe
	4.000	

* Suprafaţa este determinată in planul de proiecţie Stereo 70.

DETALII LINIARE IMOBIL

Date referitoare la teren

Crt	Categorie folosință	Intra vilan	Suprafaţa (mp)	Tarla	Parcelă	Nr. topo	Observaţii / Referinţe
1	arabil	NU	4.000	78	2133/8	-	

Lungime Segmente
1) Valorile lungimilor segmentelor sunt obţinute din proiecţie în plan.

Punct început	X / Y	Punct sfârşit	X / Y	Lungime segment (** (m)
1	427.737,724 516.298,212	2	427.573,65 516.027,293	316.73
2	427.573,65 516.027,293	3	427.581,929 516.022,917	9.365
3	427.581,929 516.022,917	4	427.585,028 516.021,682	3.336
4	427.585,028 516.021,682	5	427.748,699 516.291,934	315.95
5	427.748,699 516.291,934	1	427.737,724 516.298,212	12.643

Document care conține date cu caracter personal, protejat de prevederile Regulamentului (UE) nr. 679/2016 și Legii 190/2018

** Lungimile segmentelor sunt determinate în planul de proiecţie Stereo 70 şi sunt rotunjite la 1 milimetru.
*** Distanţa dintre puncte este formată din segmente cumulate ce sunt mai mici decât valoarea 1 milimetru.

DATE DESPRE IMOBILUL NR. 2234

Oficiul de Cadastru şi Publicitate Imobiliară ALBA
Biroul de Cadastru şi Publicitate Imobiliară Blaj

A. Partea I. Descrierea imobilului

TEREN Extravilan

Adresa: Jud. Alba

Nr. Crt	Nr cadastral Nr. topografic	Suprafaţa* (mp)	Observaţii / Referinţe
A1		5.600	Sector cadastral:46 Teren neimprejmuit;

B. Partea II. Proprietari şi acte

Inscrieri privitoare la dreptul de proprietate şi alte drepturi reale		Referinţe
1 / 01/07/2024		
Act Administrativ nr. 7032/533, din 16/10/1995 emis de CJPSDPAT ALBA (titlu de proprietate);		
B1	Intabulare, drept de PROPRIETATE, dobandit prin Reconstituire, cota actuala 1/1	A1
	1) **COSMA S MARIA**	

C. Partea III. SARCINI .

Inscrieri privind dezmembramintele dreptului de proprietate, drepturi reale de garanţie şi sarcini	Referinţe
NU SUNT	

Anexa Nr. 1 La Partea I

Teren

Nr cadastral	Suprafaţa (mp)*	Observaţii / Referinţe
	5.600	

* Suprafaţa este determinată in planul de proiecţie Stereo 70.

DETALII LINIARE IMOBIL

Date referitoare la teren

Crt	Categorie folosință	Intra vilan	Suprafaţa (mp)	Tarla	Parcelă	Nr. topo	Observaţii / Referinţe
1	arabil	NU	5.600	-	2133/1/9	-	

Lungime Segmente
1) Valorile lungimilor segmentelor sunt obţinute din proiecţie în plan.

Punct început	X / Y	Punct sfârşit	X / Y	Lungime segment (** (m)
1	427.585,028 516.021,682	2	427.601,79 516.015,006	18.042
2	427.601,79 516.015,006	3	427.764,115 516.283,036	313.352
3	427.764,115 516.283,036	4	427.761,501 516.284,612	3.052
4	427.761,501 516.284,612	5	427.748,699 516.291,934	14.749
5	427.748,699 516.291,934	1	427.585,028 516.021,682	315.95

Document care conține date cu caracter personal, protejat de prevederile Regulamentului (UE) nr. 679/2016 și Legii 190/2018

** Lungimile segmentelor sunt determinate în planul de proiecţie Stereo 70 şi sunt rotunjite la 1 milimetru.
*** Distanţa dintre puncte este formată din segmente cumulate ce sunt mai mici decât valoarea 1 milimetru.

DATE DESPRE IMOBILUL NR. 2235

Oficiul de Cadastru şi Publicitate Imobiliară ALBA
Biroul de Cadastru şi Publicitate Imobiliară Blaj

A. Partea I. Descrierea imobilului

TEREN Extravilan

Adresa: Jud. Alba

Nr. Crt	Nr cadastral Nr. topografic	Suprafaţa* (mp)	Observaţii / Referinţe
A1		2.800	Sector cadastral:46 Teren neimprejmuit;

B. Partea II. Proprietari şi acte

Inscrieri privitoare la dreptul de proprietate şi alte drepturi reale		Referinţe
1 / 01/07/2024		
Act Administrativ nr. 11454/1079, din 22/11/2002 emis de CJPSDPAT ALBA (titlu de proprietate);		
B1	Intabulare, drept de PROPRIETATE, dobandit prin Reconstituire, cota actuala 1/1	A1
	1) **CRACIUN M IACOB**	

C. Partea III. SARCINI .

Inscrieri privind dezmembramintele dreptului de proprietate, drepturi reale de garanţie şi sarcini	Referinţe
NU SUNT	

Document care conține date cu caracter personal, protejat de prevederile Regulamentului (UE) nr. 679/2016 și Legii 190/2018

Anexa Nr. 1 La Partea I

Teren

Nr cadastral	Suprafaţa (mp)*	Observaţii / Referinţe
	2.800	

* Suprafaţa este determinată in planul de proiecţie Stereo 70.

DETALII LINIARE IMOBIL

Date referitoare la teren

Crt	Categorie folosință	Intra vilan	Suprafaţa (mp)	Tarla	Parcelă	Nr. topo	Observaţii / Referinţe
1	arabil	NU	2.800	78	2133/10	-	

Lungime Segmente
1) Valorile lungimilor segmentelor sunt obţinute din proiecţie în plan.

Punct început	X / Y	Punct sfârşit	X / Y	Lungime segment (** (m)
1	427.601,79 516.015,006	2	427.610,226 516.011,646	9.081
2	427.610,226 516.011,646	3	427.771,787 516.278,414	311.876
3	427.771,787 516.278,414	4	427.764,115 516.283,036	8.957
4	427.764,115 516.283,036	1	427.601,79 516.015,006	313.352

**** Lungimile segmentelor sunt determinate în planul de proiecţie Stereo 70 şi sunt rotunjite la 1 milimetru.**

Document care conține date cu caracter personal, protejat de prevederile Regulamentului (UE) nr. 679/2016 și Legii 190/2018

***** Distanţa dintre puncte este formată din segmente cumulate ce sunt mai mici decât valoarea 1 milimetru.**

DATE DESPRE IMOBILUL NR. 2236

Oficiul de Cadastru şi Publicitate Imobiliară ALBA
Biroul de Cadastru şi Publicitate Imobiliară Blaj

A. Partea I. Descrierea imobilului

TEREN Extravilan

Adresa: Jud. Alba

Nr. Crt	Nr cadastral Nr. topografic	Suprafaţa* (mp)	Observaţii / Referinţe
A1		5.600	Sector cadastral:46 Teren neimprejmuit;

B. Partea II. Proprietari şi acte

Inscrieri privitoare la dreptul de proprietate şi alte drepturi reale		Referinţe
1 / 01/07/2024		
Act Administrativ nr. 14053/1230, din 29/09/2003 emis de CJPSDPAT ALBA (titlu de proprietate);		
B1	Intabulare, drept de PROPRIETATE, dobandit prin Reconstituire, cota actuala 1/1	A1
	1) **BERCHI P AURELIA**	

C. Partea III. SARCINI .

Inscrieri privind dezmembramintele dreptului de proprietate, drepturi reale de garanţie şi sarcini	Referinţe
NU SUNT	

Document care conține date cu caracter personal, protejat de prevederile Regulamentului (UE) nr. 679/2016 și Legii 190/2018

Anexa Nr. 1 La Partea I

Teren

Nr cadastral	Suprafaţa (mp)*	Observaţii / Referinţe
	5.600	

* Suprafaţa este determinată in planul de proiecţie Stereo 70.

DETALII LINIARE IMOBIL

Date referitoare la teren

Crt	Categorie folosință	Intra vilan	Suprafaţa (mp)	Tarla	Parcelă	Nr. topo	Observaţii / Referinţe
1	arabil	NU	5.600	78	2133/11	-	

Lungime Segmente
1) Valorile lungimilor segmentelor sunt obţinute din proiecţie în plan.

Punct început	X / Y	Punct sfârşit	X / Y	Lungime segment (** (m)
1	427.610,226 516.011,646	2	427.627,223 516.004,876	18.295
2	427.627,223 516.004,876	3	427.787,119 516.268,896	308.663
3	427.787,119 516.268,896	4	427.780,446 516.273,196	7.938
4	427.780,446 516.273,196	5	427.771,787 516.278,414	10.11
5	427.771,787 516.278,414	1	427.610,226 516.011,646	311.876

Document care conține date cu caracter personal, protejat de prevederile Regulamentului (UE) nr. 679/2016 și Legii 190/2018

** Lungimile segmentelor sunt determinate în planul de proiecţie Stereo 70 şi sunt rotunjite la 1 milimetru.
*** Distanţa dintre puncte este formată din segmente cumulate ce sunt mai mici decât valoarea 1 milimetru.

Document care conține date cu caracter personal, protejat de prevederile Regulamentului (UE) nr. 679/2016 și Legii 190/2018

DATE DESPRE IMOBILUL NR. 2237

Oficiul de Cadastru şi Publicitate Imobiliară ALBA
Biroul de Cadastru şi Publicitate Imobiliară Blaj

A. Partea I. Descrierea imobilului

TEREN Extravilan

Adresa: Jud. Alba

Nr. Crt	Nr cadastral Nr. topografic	Suprafaţa* (mp)	Observaţii / Referinţe
A1		5.600	Sector cadastral:46 Teren neimprejmuit;

B. Partea II. Proprietari şi acte

Inscrieri privitoare la dreptul de proprietate şi alte drepturi reale		Referinţe
1 / 01/07/2024		
Act Administrativ nr. 7, din 13/03/1996 emis de PARLAMENTUL ROMANIEI;		
B1	Inscrierea provizorie, drept de PROPRIETATE, dobandit prin Lege, cota actuala 1/1	A1
	1) **UAT VALEA LUNG\U+0102**, CIF:4562176	

C. Partea III. SARCINI .

Inscrieri privind dezmembramintele dreptului de proprietate, drepturi reale de garanţie şi sarcini	Referinţe
NU SUNT	

Anexa Nr. 1 La Partea I

Teren

Nr cadastral	Suprafaţa (mp)*	Observaţii / Referinţe
	5.600	

* Suprafaţa este determinată in planul de proiecţie Stereo 70.

DETALII LINIARE IMOBIL

Date referitoare la teren

Crt	Categorie folosință	Intra vilan	Suprafaţa (mp)	Tarla	Parcelă	Nr. topo	Observaţii / Referinţe
1	arabil	NU	5.600	-	2133/12	-	Proprietar neidentificat

Lungime Segmente
1) Valorile lungimilor segmentelor sunt obţinute din proiecţie în plan.

Punct început	X / Y	Punct sfârşit	X / Y	Lungime segment (** (m)
1	427.627,223 516.004,876	2	427.639,468 515.999,999	13.181
2	427.639,468 515.999,999	3	427.644,434 515.998,062	5.33
3	427.644,434 515.998,062	4	427.802,381 516.258,865	304.902
4	427.802,381 516.258,865	5	427.792,547 516.265,398	11.807
5	427.792,547 516.265,398	6	427.787,119 516.268,896	6.458

Document care conține date cu caracter personal, protejat de prevederile Regulamentului (UE) nr. 679/2016 și Legii 190/2018

Punct început	X / Y	Punct sfârşit	X / Y	Lungime segment (** (m)
6	427.787,119 516.268,896	1	427.627,223 516.004,876	308.663

** Lungimile segmentelor sunt determinate în planul de proiecţie Stereo 70 şi sunt rotunjite la 1 milimetru.
*** Distanţa dintre puncte este formată din segmente cumulate ce sunt mai mici decât valoarea 1 milimetru.

DATE DESPRE IMOBILUL NR. 2238

Oficiul de Cadastru şi Publicitate Imobiliară ALBA
Biroul de Cadastru şi Publicitate Imobiliară Blaj

A. Partea I. Descrierea imobilului

TEREN Extravilan

Adresa: Jud. Alba

Nr. Crt	Nr cadastral Nr. topografic	Suprafaţa* (mp)	Observaţii / Referinţe
A1		1.000	Sector cadastral:46 Teren neimprejmuit;

B. Partea II. Proprietari şi acte

Inscrieri privitoare la dreptul de proprietate şi alte drepturi reale		Referinţe
1 / 01/07/2024		
Act Administrativ nr. 11448/928, din 18/01/2002 emis de CJPSDPAT ALBA (titlu de proprietate);		
B1	Intabulare, drept de PROPRIETATE, dobandit prin Reconstituire, cota actuala 1/1	A1
	1) **BACO I ANA**	

C. Partea III. SARCINI .

Inscrieri privind dezmembramintele dreptului de proprietate, drepturi reale de garanţie şi sarcini	Referinţe
NU SUNT	

Document care conține date cu caracter personal, protejat de prevederile Regulamentului (UE) nr. 679/2016 și Legii 190/2018

Anexa Nr. 1 La Partea I

Teren

Nr cadastral	Suprafaţa (mp)*	Observaţii / Referinţe
	1.000	

* Suprafaţa este determinată in planul de proiecţie Stereo 70.

DETALII LINIARE IMOBIL

Date referitoare la teren

Crt	Categorie folosință	Intra vilan	Suprafaţa (mp)	Tarla	Parcelă	Nr. topo	Observaţii / Referinţe
1	arabil	NU	1.000	78	2133/13	-	

Lungime Segmente
1) Valorile lungimilor segmentelor sunt obţinute din proiecţie în plan.

Punct început	X / Y	Punct sfârşit	X / Y	Lungime segment (** (m)
1	427.644,434 515.998,062	2	427.647,539 515.996,851	3.333
2	427.647,539 515.996,851	3	427.805,119 516.257,046	304.192
3	427.805,119 516.257,046	4	427.802,381 516.258,865	3.286
4	427.802,381 516.258,865	1	427.644,434 515.998,062	304.902

**** Lungimile segmentelor sunt determinate în planul de proiecţie Stereo 70 şi sunt rotunjite la 1 milimetru.**

Document care conține date cu caracter personal, protejat de prevederile Regulamentului (UE) nr. 679/2016 și Legii 190/2018

***** Distanţa dintre puncte este formată din segmente cumulate ce sunt mai mici decât valoarea 1 milimetru.**

DATE DESPRE IMOBILUL NR. 2239

Oficiul de Cadastru şi Publicitate Imobiliară ALBA
Biroul de Cadastru şi Publicitate Imobiliară Blaj

A. Partea I. Descrierea imobilului

TEREN Extravilan

Adresa: Jud. Alba

Nr. Crt	Nr cadastral Nr. topografic	Suprafaţa* (mp)	Observaţii / Referinţe
A1		5.600	Sector cadastral:46 Teren neimprejmuit;

B. Partea II. Proprietari şi acte

Inscrieri privitoare la dreptul de proprietate şi alte drepturi reale		Referinţe
1 / 01/07/2024		
Act Administrativ nr. 11448/965, din 04/02/2002 emis de CJPSDPAT ALBA (titlu de proprietate);		
B1	Intabulare, drept de PROPRIETATE, dobandit prin Reconstituire, cota actuala 1/1	A1
	1) **P\U+0102CULEA N NICOLAE**	

C. Partea III. SARCINI .

Inscrieri privind dezmembramintele dreptului de proprietate, drepturi reale de garanţie şi sarcini	Referinţe
NU SUNT	

Document care conține date cu caracter personal, protejat de prevederile Regulamentului (UE) nr. 679/2016 și Legii 190/2018

Anexa Nr. 1 La Partea I

Teren

Nr cadastral	Suprafaţa (mp)*	Observaţii / Referinţe
	5.600	

* Suprafaţa este determinată in planul de proiecţie Stereo 70.

DETALII LINIARE IMOBIL

Date referitoare la teren

Crt	Categorie folosință	Intra vilan	Suprafaţa (mp)	Tarla	Parcelă	Nr. topo	Observaţii / Referinţe
1	arabil	NU	5.600	78	2133/14	-	

Lungime Segmente
1) Valorile lungimilor segmentelor sunt obţinute din proiecţie în plan.

Punct început	X / Y	Punct sfârşit	X / Y	Lungime segment (** (m)
1	427.647,539 515.996,851	2	427.658,893 515.992,423	12.187
2	427.658,893 515.992,423	3	427.665,462 515.990,657	6.802
3	427.665,462 515.990,657	4	427.820,575 516.246,778	299.43
4	427.820,575 516.246,778	5	427.805,119 516.257,046	18.556
5	427.805,119 516.257,046	1	427.647,539 515.996,851	304.192

Document care conține date cu caracter personal, protejat de prevederile Regulamentului (UE) nr. 679/2016 și Legii 190/2018

**** Lungimile segmentelor sunt determinate în planul de proiecţie Stereo 70 şi sunt rotunjite la 1 milimetru.**
***** Distanţa dintre puncte este formată din segmente cumulate ce sunt mai mici decât valoarea 1 milimetru.**

DATE DESPRE IMOBILUL NR. 2240

Oficiul de Cadastru şi Publicitate Imobiliară ALBA
Biroul de Cadastru şi Publicitate Imobiliară Blaj

A. Partea I. Descrierea imobilului

TEREN Extravilan

Adresa: Jud. Alba

Nr. Crt	Nr cadastral Nr. topografic	Suprafaţa* (mp)	Observaţii / Referinţe
A1		Din acte: 4.000 Masurata: 8.700	Sector cadastral:46 Teren neimprejmuit;

B. Partea II. Proprietari şi acte

Inscrieri privitoare la dreptul de proprietate şi alte drepturi reale		Referinţe
1 / 01/07/2024		
Act Administrativ nr. 11454/1035, din 19/03/2002 emis de CJPSDPAT ALBA (titlu de proprietate);		
B1	Intabulare, drept de PROPRIETATE, dobandit prin Reconstituire, cota actuala 1/1	A1
	1) **ISFAN V VASILE** 2) **ISFAN D MARIA**	

C. Partea III. SARCINI .

Inscrieri privind dezmembramintele dreptului de proprietate, drepturi reale de garanţie şi sarcini	Referinţe
NU SUNT	

Document care conține date cu caracter personal, protejat de prevederile Regulamentului (UE) nr. 679/2016 și Legii 190/2018

Anexa Nr. 1 La Partea I

Teren

Nr cadastral	Suprafaţa (mp)*	Observaţii / Referinţe
	Din acte: 4.000 Masurata: 8.700	

* Suprafaţa este determinată in planul de proiecţie Stereo 70.

DETALII LINIARE IMOBIL

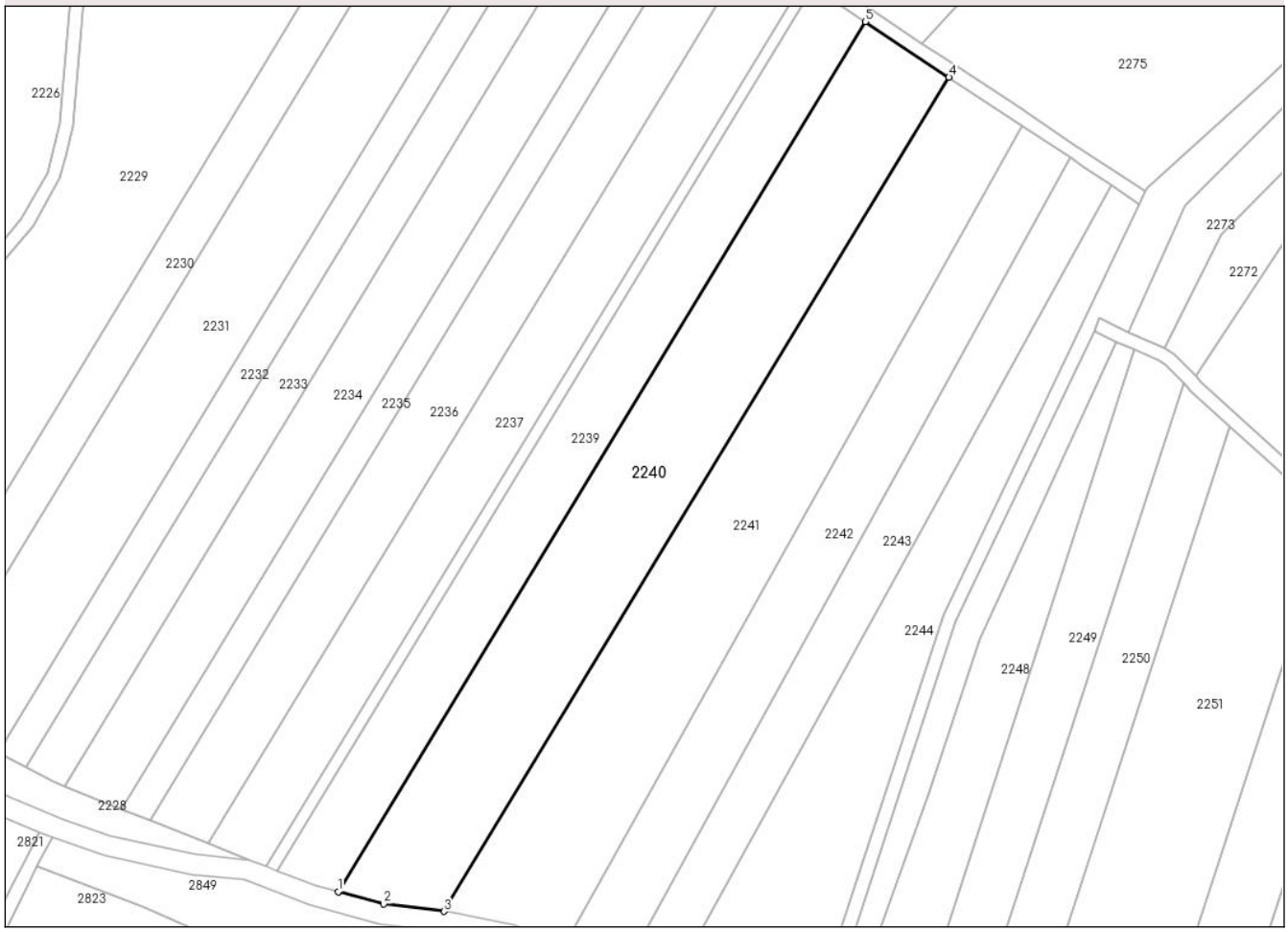

Date referitoare la teren

Crt	Categorie folosinţă	Intra vilan	Suprafaţa (mp)	Tarla	Parcelă	Nr. topo	Observaţii / Referinţe
1	arabil	NU	8.700	78	2133/15	-	

Lungime Segmente
1) Valorile lungimilor segmentelor sunt obţinute din proiecţie în plan.

Punct început	X / Y	Punct sfârşit	X / Y	Lungime segment (** (m)
1	427.665,462 515.990,657	2	427.678,871 515.987,053	13.884
2	427.678,871 515.987,053	3	427.696,59 515.984,892	17.85
3	427.696,59 515.984,892	4	427.845,262 516.230,378	286.996
4	427.845,262 516.230,378	5	427.820,575 516.246,778	29.638
5	427.820,575 516.246,778	1	427.665,462 515.990,657	299.43

Document care conține date cu caracter personal, protejat de prevederile Regulamentului (UE) nr. 679/2016 și Legii 190/2018

** Lungimile segmentelor sunt determinate în planul de proiecţie Stereo 70 şi sunt rotunjite la 1 milimetru.
*** Distanţa dintre puncte este formată din segmente cumulate ce sunt mai mici decât valoarea 1 milimetru.

Document care conține date cu caracter personal, protejat de prevederile Regulamentului (UE) nr. 679/2016 și Legii 190/2018

DATE DESPRE IMOBILUL NR. 2241

Oficiul de Cadastru şi Publicitate Imobiliară ALBA
Biroul de Cadastru şi Publicitate Imobiliară Blaj

A. Partea I. Descrierea imobilului

TEREN Extravilan

Adresa: Jud. Alba

Nr. Crt	Nr cadastral Nr. topografic	Suprafaţa* (mp)	Observaţii / Referinţe
A1		8.600	Sector cadastral:46 Teren neimprejmuit;

B. Partea II. Proprietari şi acte

Inscrieri privitoare la dreptul de proprietate şi alte drepturi reale		Referinţe
1 / 01/07/2024		
Act Administrativ nr. 11448/966, din 04/02/2002 emis de CJPSDPAT ALBA (titlu de proprietate);		
B1	Intabulare, drept de PROPRIETATE, dobandit prin Reconstituire, cota actuala 1/1	A1
	1) **GINCU I ANA**	

C. Partea III. SARCINI .

Inscrieri privind dezmembramintele dreptului de proprietate, drepturi reale de garanţie şi sarcini	Referinţe
NU SUNT	

Anexa Nr. 1 La Partea I

Teren

Nr cadastral	Suprafaţa (mp)*	Observaţii / Referinţe
	8.600	

* Suprafaţa este determinată in planul de proiecţie Stereo 70.

DETALII LINIARE IMOBIL

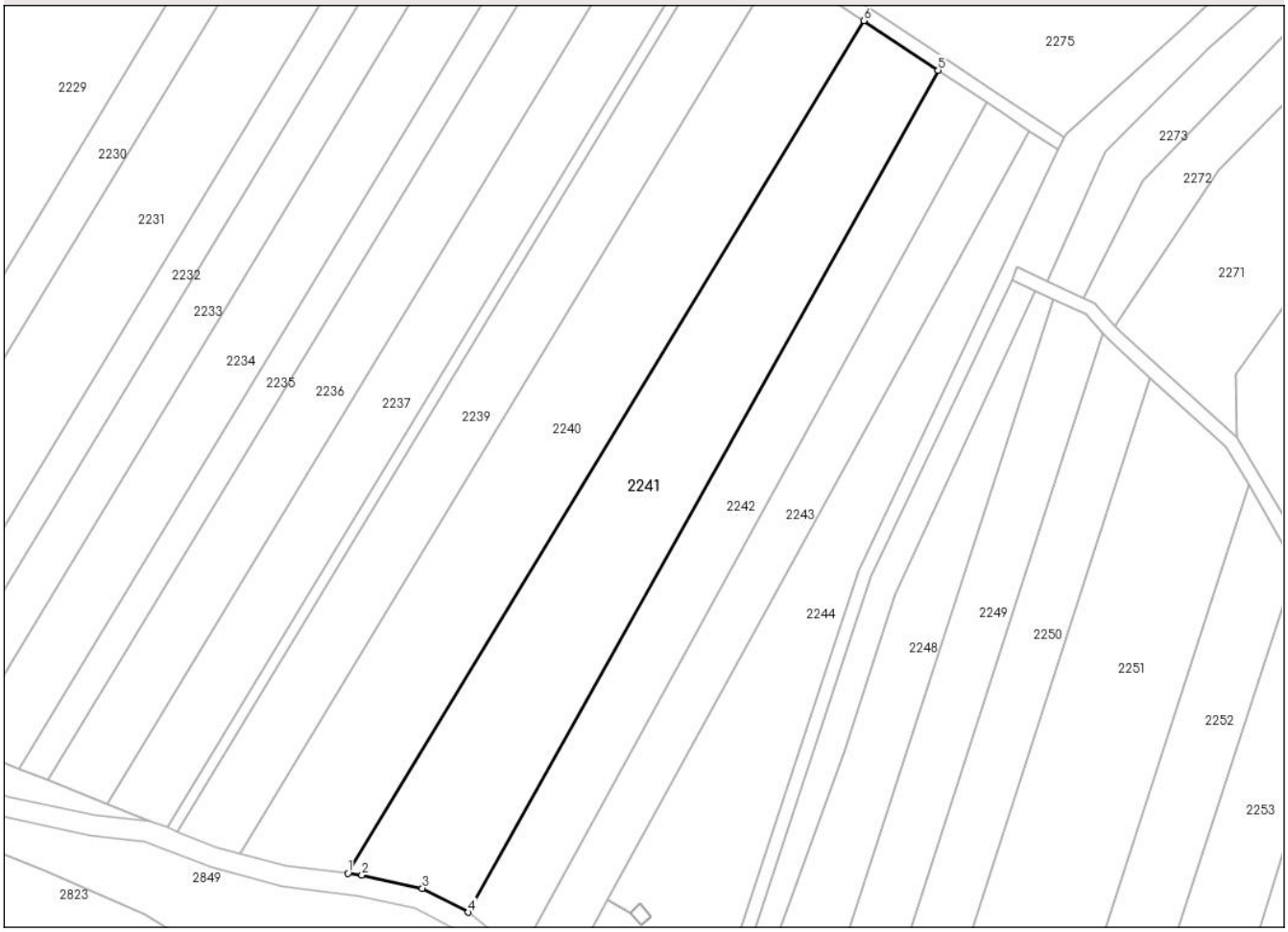

Date referitoare la teren

Crt	Categorie folosință	Intra vilan	Suprafaţa (mp)	Tarla	Parcelă	Nr. topo	Observaţii / Referinţe
1	arabil	NU	8.600	78	2133/16	-	

Lungime Segmente
1) Valorile lungimilor segmentelor sunt obţinute din proiecţie în plan.

Punct început	X / Y	Punct sfârşit	X / Y	Lungime segment (** (m)
1	427.696,59 515.984,892	2	427.700,61 515.984,402	4.05
2	427.700,61 515.984,402	3	427.718,038 515.980,603	17.838
3	427.718,038 515.980,603	4	427.731,249 515.973,689	14.911
4	427.731,249 515.973,689	5	427.866,693 516.216,141	277.72
5	427.866,693 516.216,141	6	427.845,262 516.230,378	25.73

Document care conține date cu caracter personal, protejat de prevederile Regulamentului (UE) nr. 679/2016 și Legii 190/2018

Punct început	X / Y	Punct sfârşit	X / Y	Lungime segment (** (m)
6	427.845,262 516.230,378	1	427.696,59 515.984,892	286.996

** Lungimile segmentelor sunt determinate în planul de proiecţie Stereo 70 şi sunt rotunjite la 1 milimetru.
*** Distanţa dintre puncte este formată din segmente cumulate ce sunt mai mici decât valoarea 1 milimetru.

Document care conține date cu caracter personal, protejat de prevederile Regulamentului (UE) nr. 679/2016 și Legii 190/2018

DATE DESPRE IMOBILUL NR. 2242

Oficiul de Cadastru şi Publicitate Imobiliară ALBA
Biroul de Cadastru şi Publicitate Imobiliară Blaj

A. Partea I. Descrierea imobilului

TEREN Extravilan

Adresa: Jud. Alba

Nr. Crt	Nr cadastral Nr. topografic	Suprafaţa* (mp)	Observaţii / Referinţe
A1		5.000	Sector cadastral:46 Teren neimprejmuit;

B. Partea II. Proprietari şi acte

Inscrieri privitoare la dreptul de proprietate şi alte drepturi reale		Referinţe
1 / 01/07/2024		
Act Administrativ nr. 11530/1145, din 29/01/2003 emis de CJPSDPAT ALBA (titlu de proprietate);		
B1	Intabulare, drept de PROPRIETATE, dobandit prin Reconstituire, cota actuala 1/1	A1
	1) **TUTELEA T ANA** 2) **ILUŢ T SOFIA** 3) **RUS T ELENA** 4) **MARGINEAN T AURELIA**	

C. Partea III. SARCINI .

Inscrieri privind dezmembramintele dreptului de proprietate, drepturi reale de garanţie şi sarcini	Referinţe
NU SUNT	

Document care conține date cu caracter personal, protejat de prevederile Regulamentului (UE) nr. 679/2016 și Legii 190/2018

Anexa Nr. 1 La Partea I

Teren

Nr cadastral	Suprafaţa (mp)*	Observaţii / Referinţe
	5.000	

* Suprafaţa este determinată in planul de proiecţie Stereo 70.

DETALII LINIARE IMOBIL

Date referitoare la teren

Crt	Categorie folosință	Intra vilan	Suprafaţa (mp)	Tarla	Parcelă	Nr. topo	Observaţii / Referinţe
1	arabil	NU	5.000	-	2133/17	-	

Lungime Segmente
1) Valorile lungimilor segmentelor sunt obţinute din proiecţie în plan.

Punct început	X / Y	Punct sfârşit	X / Y	Lungime segment (** (m)
1	427.731,249 515.973,689	2	427.741,79 515.965,163	13.557
2	427.741,79 515.965,163	3	427.745,242 515.959,914	6.283
3	427.745,242 515.959,914	4	427.880,844 516.206,74	281.623
4	427.880,844 516.206,74	5	427.866,693 516.216,141	16.989
5	427.866,693 516.216,141	1	427.731,249 515.973,689	277.72

Document care conține date cu caracter personal, protejat de prevederile Regulamentului (UE) nr. 679/2016 și Legii 190/2018

** Lungimile segmentelor sunt determinate în planul de proiecţie Stereo 70 şi sunt rotunjite la 1 milimetru.
*** Distanţa dintre puncte este formată din segmente cumulate ce sunt mai mici decât valoarea 1 milimetru.

Document care conține date cu caracter personal, protejat de prevederile Regulamentului (UE) nr. 679/2016 și Legii 190/2018

DATE DESPRE IMOBILUL NR. 2243

Oficiul de Cadastru şi Publicitate Imobiliară ALBA
Biroul de Cadastru şi Publicitate Imobiliară Blaj

A. Partea I. Descrierea imobilului

TEREN Extravilan

Adresa: Jud. Alba

Nr. Crt	Nr cadastral Nr. topografic	Suprafaţa* (mp)	Observaţii / Referinţe
A1		4.128	Sector cadastral:46 Teren neimprejmuit;

B. Partea II. Proprietari şi acte

Inscrieri privitoare la dreptul de proprietate şi alte drepturi reale		Referinţe
1 / 01/07/2024		
Act Administrativ nr. 7, din 13/03/1996 emis de PARLAMENTUL ROMANIEI;		
B1	Inscrierea provizorie, drept de PROPRIETATE, dobandit prin Lege, cota actuala 1/1	A1
	1) **UAT VALEA LUNG\U+0102**, CIF:4562176	

C. Partea III. SARCINI .

Inscrieri privind dezmembramintele dreptului de proprietate, drepturi reale de garanţie şi sarcini	Referinţe
NU SUNT	

Document care conține date cu caracter personal, protejat de prevederile Regulamentului (UE) nr. 679/2016 și Legii 190/2018

Anexa Nr. 1 La Partea I

Teren

Nr cadastral	Suprafaţa (mp)*	Observaţii / Referinţe
	4.128	

* Suprafaţa este determinată in planul de proiecţie Stereo 70.

DETALII LINIARE IMOBIL

Date referitoare la teren

Crt	Categorie folosință	Intra vilan	Suprafaţa (mp)	Tarla	Parcelă	Nr. topo	Observaţii / Referinţe
1	arabil	NU	4.128	-	-	-	Proprietar neidentificat

Lungime Segmente
1) Valorile lungimilor segmentelor sunt obţinute din proiecţie în plan.

Punct început	X / Y	Punct sfârşit	X / Y	Lungime segment (** (m)
1	427.754,138 515.946,018	2	427.771,289 515.977,237	35.62
2	427.771,289 515.977,237	3	427.771,294 515.977,246	0.01
3	427.771,294 515.977,246	4	427.892,954 516.198,696	252.668
4	427.892,954 516.198,696	5	427.884,77 516.204,132	9.825
5	427.884,77 516.204,132	6	427.880,844 516.206,74	4.714

Document care conține date cu caracter personal, protejat de prevederile Regulamentului (UE) nr. 679/2016 și Legii 190/2018

Punct început	X / Y	Punct sfârşit	X / Y	Lungime segment (** (m)
6	427.880,844 516.206,74	7	427.745,242 515.959,914	281.623
7	427.745,242 515.959,914	8	427.748,162 515.955,474	5.314
8	427.748,162 515.955,474	1	427.754,138 515.946,018	11.186

** Lungimile segmentelor sunt determinate în planul de proiecţie Stereo 70 şi sunt rotunjite la 1 milimetru.
*** Distanţa dintre puncte este formată din segmente cumulate ce sunt mai mici decât valoarea 1 milimetru.

Document care conține date cu caracter personal, protejat de prevederile Regulamentului (UE) nr. 679/2016 și Legii 190/2018

DATE DESPRE IMOBILUL NR. 2244

Oficiul de Cadastru şi Publicitate Imobiliară ALBA
Biroul de Cadastru şi Publicitate Imobiliară Blaj

A. Partea I. Descrierea imobilului

TEREN Extravilan

Adresa: Jud. Alba

Nr. Crt	Nr cadastral Nr. topografic	Suprafaţa* (mp)	Observaţii / Referinţe
A1		7.000	Sector cadastral:46 Teren neimprejmuit;

B. Partea II. Proprietari şi acte

Inscrieri privitoare la dreptul de proprietate şi alte drepturi reale		Referinţe
1 / 01/07/2024		
Act Administrativ nr. 11448/928, din 18/01/2002 emis de CJPSDPAT ALBA (titlu de proprietate);		
B1	Intabulare, drept de PROPRIETATE, dobandit prin Reconstituire, cota actuala 1/1	A1
	1) **BACO I ANA**	

C. Partea III. SARCINI .

Inscrieri privind dezmembramintele dreptului de proprietate, drepturi reale de garanţie şi sarcini	Referinţe
NU SUNT	

Document care conține date cu caracter personal, protejat de prevederile Regulamentului (UE) nr. 679/2016 și Legii 190/2018

Anexa Nr. 1 La Partea I

Teren

Nr cadastral	Suprafaţa (mp)*	Observaţii / Referinţe
	7.000	

* Suprafaţa este determinată in planul de proiecţie Stereo 70.

DETALII LINIARE IMOBIL

Date referitoare la teren

Crt	Categorie folosință	Intra vilan	Suprafaţa (mp)	Tarla	Parcelă	Nr. topo	Observaţii / Referinţe
1	arabil	NU	7.000	78	2133/19	-	

Lungime Segmente
1) Valorile lungimilor segmentelor sunt obţinute din proiecţie în plan.

Punct început	X / Y	Punct sfârşit	X / Y	Lungime segment (** (m)
1	427.754,138 515.946,018	2	427.761,161 515.934,871	13.175
2	427.761,161 515.934,871	3	427.776,062 515.919,613	21.328
3	427.776,062 515.919,613	4	427.787,801 515.924,86	12.858
4	427.787,801 515.924,86	5	427.799,918 515.942,329	21.26
5	427.799,918 515.942,329	6	427.807,395 515.961,599	20.67

Document care conține date cu caracter personal, protejat de prevederile Regulamentului (UE) nr. 679/2016 și Legii 190/2018

Punct început	X / Y	Punct sfârşit	X / Y	Lungime segment (** (m)
6	427.807,395 515.961,599	7	427.843,735 516.071,96	116.19
7	427.843,735 516.071,96	8	427.901,3 516.193,151	134.168
8	427.901,3 516.193,151	9	427.892,954 516.198,696	10.02
9	427.892,954 516.198,696	10	427.771,294 515.977,246	252.668
10	427.771,294 515.977,246	11	427.777,892 515.973,621	7.528
11	427.777,892 515.973,621	12	427.780,732 515.976,084	3.759
12	427.780,732 515.976,084	13	427.783,923 515.972,405	4.87
13	427.783,923 515.972,405	14	427.781,075 515.969,935	3.77
14	427.781,075 515.969,935	15	427.777,884 515.973,614	4.87
15	427.777,884 515.973,614	16	427.771,289 515.977,237	7.525
16	427.771,289 515.977,237	1	427.754,138 515.946,018	35.62

** Lungimile segmentelor sunt determinate în planul de proiecţie Stereo 70 şi sunt rotunjite la 1 milimetru.
*** Distanţa dintre puncte este formată din segmente cumulate ce sunt mai mici decât valoarea 1 milimetru.

Document care conține date cu caracter personal, protejat de prevederile Regulamentului (UE) nr. 679/2016 și Legii 190/2018

DATE DESPRE IMOBILUL NR. 2245

Oficiul de Cadastru şi Publicitate Imobiliară ALBA
Biroul de Cadastru şi Publicitate Imobiliară Blaj

A. Partea I. Descrierea imobilului

Nr. CF vechi:2542 Valea Lung\U+0103
Nr. cadastral vechi:266

TEREN Extravilan

Adresa: Jud. Alba

Nr. Crt	Nr cadastral Nr. topografic	Suprafaţa* (mp)	Observaţii / Referinţe
A1	70640	18	Sector cadastral:46 Teren neimprejmuit;

Construcţii

Crt	Nr cadastral Nr. topografic	Adresa	Observaţii / Referinţe
A1.1	70640-C1	Jud. Alba	S. construita la sol:18 mp; Sonda 204

B. Partea II. Proprietari şi acte

Inscrieri privitoare la dreptul de proprietate şi alte drepturi reale		Referinţe
1480 / 17/05/2007		
Act Normativ nr. seria MO3 nr 10591/2006, din 01/01/2006 emis de Ministerul Economiei si Comerțului;		
B1	Intabulare, drept de PROPRIETATEcu titlu atestare, dobandit prin Lege, cota actuala 1/1	A1, A1.1
	1) **SNGN ROMGAZ SA MEDIAȘ GRUP 13 T\U+0102UNI**, CIF:9999999999999	
	OBSERVATII: (provenita din conversia CF 2542 Valea Lung\U+0103)	

C. Partea III. SARCINI .

Inscrieri privind dezmembramintele dreptului de proprietate, drepturi reale de garanţie şi sarcini	Referinţe
NU SUNT	

Document care conține date cu caracter personal, protejat de prevederile Regulamentului (UE) nr. 679/2016 și Legii 190/2018

Anexa Nr. 1 La Partea I

Teren

Nr cadastral	Suprafaţa (mp)*	Observaţii / Referinţe
70640	18	

* Suprafaţa este determinată in planul de proiecţie Stereo 70.

DETALII LINIARE IMOBIL

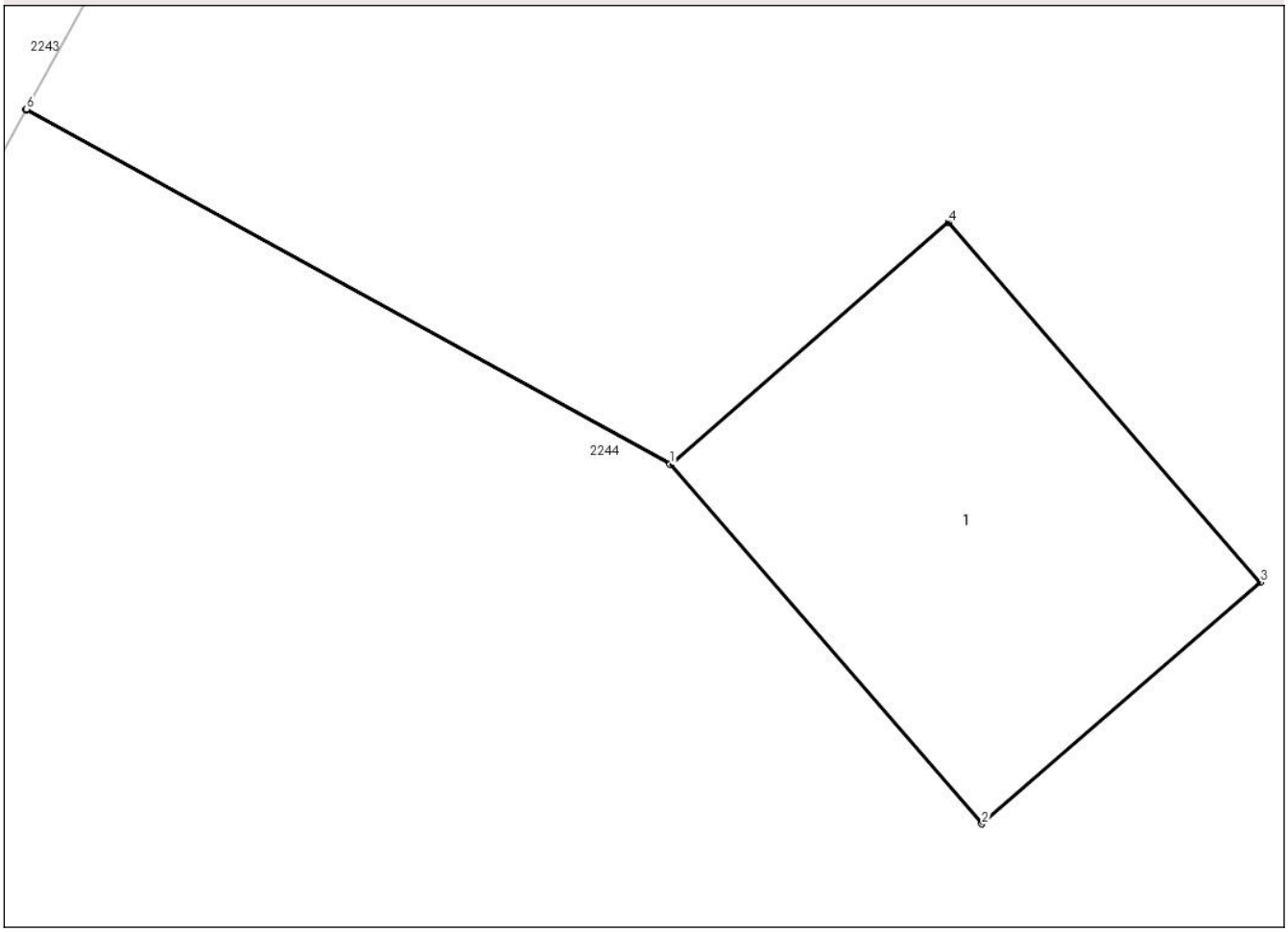

Date referitoare la teren

Crt	Categorie folosință	Intra vilan	Suprafaţa (mp)	Tarla	Parcelă	Nr. topo	Observaţii / Referinţe
1	curti constructii	NU	18	-	-	-	Teren extravilan

Date referitoare la construcţii

Crt	Număr	Destinaţie construcţie	Supraf. (mp)	Situaţie juridică	Observaţii / Referinţe
A1.1	70640-C1	constructii industriale si edilitare	18	Cu acte	S. construita la sol:18 mp; Sonda 204

Lungime Segmente
1) Valorile lungimilor segmentelor sunt obţinute din proiecţie în plan.

Punct început	X / Y	Punct sfârşit	X / Y	Lungime segment (** (m)
1	427.777,884 515.973,614	2	427.781,075 515.969,935	4.87
2	427.781,075 515.969,935	3	427.783,923 515.972,405	3.77
3	427.783,923 515.972,405	4	427.780,732 515.976,084	4.87

Document care conține date cu caracter personal, protejat de prevederile Regulamentului (UE) nr. 679/2016 și Legii 190/2018

Punct început	X / Y	Punct sfârşit	X / Y	Lungime segment (** (m)
4	427.780,732 515.976,084	5	427.777,892 515.973,621	3.759
5	427.777,892 515.973,621	6	427.771,294 515.977,246	7.528
6	427.771,294 515.977,246	7	427.771,289 515.977,237	0.01
7	427.771,289 515.977,237	1	427.777,884 515.973,614	7.525

** Lungimile segmentelor sunt determinate în planul de proiecţie Stereo 70 şi sunt rotunjite la 1 milimetru.
*** Distanţa dintre puncte este formată din segmente cumulate ce sunt mai mici decât valoarea 1 milimetru.

Document care conține date cu caracter personal, protejat de prevederile Regulamentului (UE) nr. 679/2016 și Legii 190/2018

DATE DESPRE IMOBILUL NR. 2246

Oficiul de Cadastru şi Publicitate Imobiliară ALBA
Biroul de Cadastru şi Publicitate Imobiliară Blaj

A. Partea I. Descrierea imobilului

TEREN Extravilan

Adresa: Jud. Alba

Nr. Crt	Nr cadastral Nr. topografic	Suprafaţa* (mp)	Observaţii / Referinţe
A1		5.527	Sector cadastral:46 Teren neimprejmuit;

B. Partea II. Proprietari şi acte

Inscrieri privitoare la dreptul de proprietate şi alte drepturi reale		Referinţe
1 / 01/07/2024		
Act Administrativ nr. 7, din 13/03/1996 emis de PARLAMENTUL ROMANIEI;		
B1	Inscrierea provizorie, drept de PROPRIETATE, dobandit prin Lege, cota actuala 1/1	A1
	1) **UAT VALEA LUNG\U+0102**, CIF:4562176	

C. Partea III. SARCINI .

Inscrieri privind dezmembramintele dreptului de proprietate, drepturi reale de garanţie şi sarcini	Referinţe
NU SUNT	

Document care conține date cu caracter personal, protejat de prevederile Regulamentului (UE) nr. 679/2016 și Legii 190/2018

Anexa Nr. 1 La Partea I

Teren

Nr cadastral	Suprafaţa (mp)*	Observaţii / Referinţe
	5.527	

* Suprafaţa este determinată in planul de proiecţie Stereo 70.

DETALII LINIARE IMOBIL

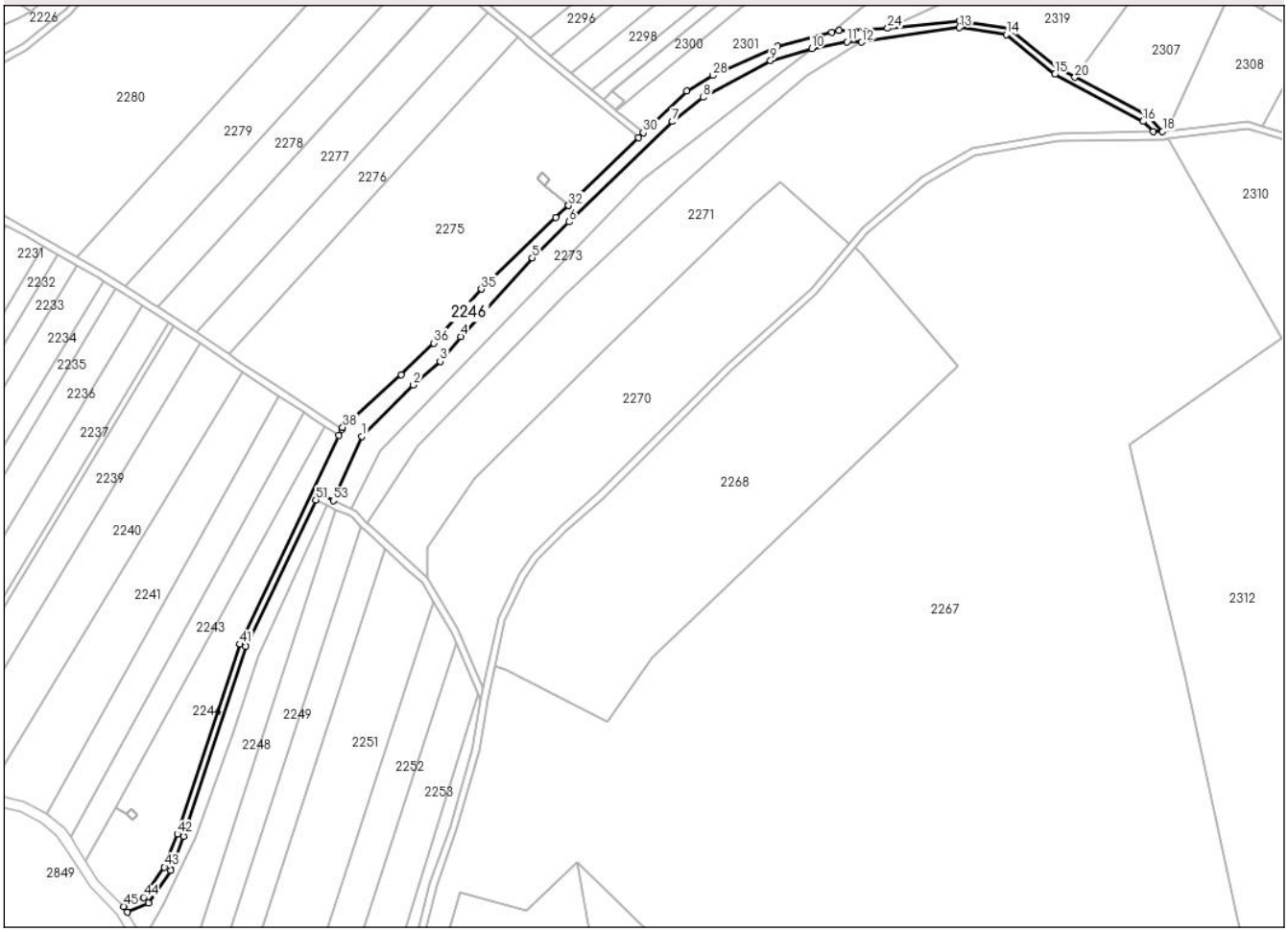

Date referitoare la teren

Crt	Categorie folosință	Intra vilan	Suprafaţa (mp)	Tarla	Parcelă	Nr. topo	Observaţii / Referinţe
1	drum	NU	5.527	-	-	-	DRUM

Lungime Segmente

1) Valorile lungimilor segmentelor sunt obţinute din proiecţie în plan.

Punct început	X / Y	Punct sfârşit	X / Y	Lungime segment
1	427.914,72 516.192,643	2	427.944,67 516.222,484	42.279
4	427.972,202 516.250,644	5	428.013,758 516.296,48	61.87
7	428.095,358 516.375,62	8	428.113,273 516.389,654	22.757
10	428.176,414 516.417,9	11	428.196,921 516.421,951	20.903
13	428.262,138 516.430,159	14	428.289,506 516.426,213	27.65
16	428.369,155 516.375,635	17	428.374,977 516.369,716	8.302

Punct început	X / Y	Punct sfârşit	X / Y	Lungime segment
2	427.944,67 516.222,484	3	427.960,273 516.236,304	20.843
5	428.013,758 516.296,48	6	428.035,152 516.317,291	29.846
8	428.113,273 516.389,654	9	428.152,392 516.411,096	44.61
11	428.196,921 516.421,951	12	428.205,402 516.421,707	8.485
14	428.289,506 516.426,213	15	428.317,709 516.403,032	36.507
17	428.374,977 516.369,716	18	428.380,461 516.369,844	5.486

Punct început	X / Y	Punct sfârşit	X / Y	Lungime segment
3	427.960,273 516.236,304	4	427.972,202 516.250,644	18.653
6	428.035,152 516.317,291	7	428.095,358 516.375,62	83.827
9	428.152,392 516.411,096	10	428.176,414 516.417,9	24.967
12	428.205,402 516.421,707	13	428.262,138 516.430,159	57.362
15	428.317,709 516.403,032	16	428.369,155 516.375,635	58.287
18	428.380,461 516.369,844	19	428.371,576 516.378,878	12.67

Document care conține date cu caracter personal, protejat de prevederile Regulamentului (UE) nr. 679/2016 și Legii 190/2018

Punct început	X / Y	Punct sfârşit	X / Y	Lungime segment
19	428.371,576 516.378,878	20	428.329,415 516.401,33	47.767
22	428.291,182 516.430,012	23	428.262,214 516.434,19	29.269
25	428.192,124 516.428,413	26	428.187,958 516.427,434	4.28
28	428.118,789 516.402,398	29	428.103,634 516.393,292	17.68
31	428.075,574 516.366,304	32	428.034,927 516.326,745	56.72
34	428.027,652 516.319,854	35	427.984,156 516.278,3	60.154
37	427.937,589 516.228,574	38	427.903,572 516.197,923	45.788
40	427.901,3 516.193,151	41	427.843,735 516.071,96	134.168
43	427.799,918 515.942,329	44	427.787,801 515.924,86	21.26
46	427.778,282 515.916,224	47	427.790,451 515.921,664	13.33
49	427.811,163 515.960,251	50	427.847,304 516.070,483	116.006
52	427.889,584 516.159,456	53	427.898,087 516.155,339	9.447

Punct început	X / Y	Punct sfârşit	X / Y	Lungime segment
20	428.329,415 516.401,33	21	428.319,94 516.406,376	10.734
23	428.262,214 516.434,19	24	428.220,56 516.429,761	41.888
26	428.187,958 516.427,434	27	428.156,403 516.419,264	32.595
29	428.103,634 516.393,292	30	428.078,412 516.369,148	34.916
32	428.034,927 516.326,745	33	428.034,915 516.326,733	0.016
35	427.984,156 516.278,3	36	427.956,622 516.246,902	41.761
38	427.903,572 516.197,923	39	427.903,037 516.196,799	1.245
41	427.843,735 516.071,96	42	427.807,395 515.961,599	116.19
44	427.787,801 515.924,86	45	427.776,062 515.919,613	12.858
47	427.790,451 515.921,664	48	427.803,476 515.940,439	22.851
50	427.847,304 516.070,483	51	427.887,942 516.155,805	94.505
53	427.898,087 516.155,339	1	427.914,72 516.192,643	40.844

Punct început	X / Y	Punct sfârşit	X / Y	Lungime segment
21	428.319,94 516.406,376	22	428.291,182 516.430,012	37.225
24	428.220,56 516.429,761	25	428.192,124 516.428,413	28.468
27	428.156,403 516.419,264	28	428.118,789 516.402,398	41.222
30	428.078,412 516.369,148	31	428.075,574 516.366,304	4.017
33	428.034,915 516.326,733	34	428.027,652 516.319,854	10.004
36	427.956,622 516.246,902	37	427.937,589 516.228,574	26.423
39	427.903,037 516.196,799	40	427.901,3 516.193,151	4.041
42	427.807,395 515.961,599	43	427.799,918 515.942,329	20.67
45	427.776,062 515.919,613	46	427.778,282 515.916,224	4.051
48	427.803,476 515.940,439	49	427.811,163 515.960,251	21.251
51	427.887,942 516.155,805	52	427.889,584 516.159,456	4.003

** Lungimile segmentelor sunt determinate în planul de proiecţie Stereo 70 şi sunt rotunjite la 1 milimetru.
*** Distanţa dintre puncte este formată din segmente cumulate ce sunt mai mici decât valoarea 1 milimetru.

Document care conține date cu caracter personal, protejat de prevederile Regulamentului (UE) nr. 679/2016 și Legii 190/2018

DATE DESPRE IMOBILUL NR. 2247

Oficiul de Cadastru şi Publicitate Imobiliară ALBA
Biroul de Cadastru şi Publicitate Imobiliară Blaj

A. Partea I. Descrierea imobilului

TEREN Extravilan

Adresa: Jud. Alba

Nr. Crt	Nr cadastral Nr. topografic	Suprafaţa* (mp)	Observaţii / Referinţe
A1		2.135	Sector cadastral:46 Teren neimprejmuit;

B. Partea II. Proprietari şi acte

Inscrieri privitoare la dreptul de proprietate şi alte drepturi reale		Referinţe
1 / 01/07/2024		
Act Administrativ nr. 7, din 13/03/1996 emis de PARLAMENTUL ROMANIEI;		
B1	Inscrierea provizorie, drept de PROPRIETATE, dobandit prin Lege, cota actuala 1/1	A1
	1) **UAT VALEA LUNG\U+0102**, CIF:4562176	

C. Partea III. SARCINI .

Inscrieri privind dezmembramintele dreptului de proprietate, drepturi reale de garanţie şi sarcini	Referinţe
NU SUNT	

Document care conține date cu caracter personal, protejat de prevederile Regulamentului (UE) nr. 679/2016 și Legii 190/2018

Anexa Nr. 1 La Partea I

Teren

Nr cadastral	Suprafaţa (mp)*	Observaţii / Referinţe
	2.135	

* Suprafaţa este determinată in planul de proiecţie Stereo 70.

DETALII LINIARE IMOBIL

Date referitoare la teren

Crt	Categorie folosință	Intra vilan	Suprafaţa (mp)	Tarla	Parcelă	Nr. topo	Observaţii / Referinţe
1	arabil	NU	2.135	-	-	-	Proprietar neidentificat

Lungime Segmente
1) Valorile lungimilor segmentelor sunt obţinute din proiecţie în plan.

Punct început	X / Y	Punct sfârşit	X / Y	Lungime segment (** (m)
1	427.839,564 516.019,717	2	427.854,286 516.065,147	47.756
2	427.854,286 516.065,147	3	427.894,596 516.152,523	96.226
3	427.894,596 516.152,523	4	427.887,942 516.155,805	7.419
4	427.887,942 516.155,805	5	427.847,304 516.070,483	94.505
5	427.847,304 516.070,483	6	427.811,163 515.960,251	116.006

Document care conține date cu caracter personal, protejat de prevederile Regulamentului (UE) nr. 679/2016 și Legii 190/2018

Punct început	X / Y	Punct sfârşit	X / Y	Lungime segment (** (m)
6	427.811,163 515.960,251	7	427.803,476 515.940,439	21.251
7	427.803,476 515.940,439	8	427.790,451 515.921,664	22.851
8	427.790,451 515.921,664	9	427.778,282 515.916,224	13.33
9	427.778,282 515.916,224	10	427.779,267 515.914,286	2.174
10	427.779,267 515.914,286	11	427.787,683 515.900,059	16.53
11	427.787,683 515.900,059	12	427.798,674 515.919,969	22.743
12	427.798,674 515.919,969	13	427.817,757 515.959,339	43.751
13	427.817,757 515.959,339	1	427.839,564 516.019,717	64.195

** Lungimile segmentelor sunt determinate în planul de proiecţie Stereo 70 şi sunt rotunjite la 1 milimetru.
*** Distanţa dintre puncte este formată din segmente cumulate ce sunt mai mici decât valoarea 1 milimetru.

Document care conține date cu caracter personal, protejat de prevederile Regulamentului (UE) nr. 679/2016 și Legii 190/2018

DATE DESPRE IMOBILUL NR. 2248

Oficiul de Cadastru şi Publicitate Imobiliară ALBA
Biroul de Cadastru şi Publicitate Imobiliară Blaj

A. Partea I. Descrierea imobilului

TEREN Extravilan

Adresa: Jud. Alba

Nr. Crt	Nr cadastral Nr. topografic	Suprafaţa* (mp)	Observaţii / Referinţe
A1		5.000	Sector cadastral:46 Teren neimprejmuit;

B. Partea II. Proprietari şi acte

Inscrieri privitoare la dreptul de proprietate şi alte drepturi reale		Referinţe
1 / 01/07/2024		
Act Administrativ nr. 11454/1050, din 15/04/2002 emis de CJPSDPAT ALBA (titlu de proprietate);		
B1	Intabulare, drept de PROPRIETATE, dobandit prin Reconstituire, cota actuala 1/1	A1
	1) **POLEAC T IACOB**	

C. Partea III. SARCINI .

Inscrieri privind dezmembramintele dreptului de proprietate, drepturi reale de garanţie şi sarcini	Referinţe
NU SUNT	

Document care conține date cu caracter personal, protejat de prevederile Regulamentului (UE) nr. 679/2016 și Legii 190/2018

Anexa Nr. 1 La Partea I

Teren

Nr cadastral	Suprafaţa (mp)*	Observaţii / Referinţe
	5.000	

* Suprafaţa este determinată in planul de proiecţie Stereo 70.

DETALII LINIARE IMOBIL

Date referitoare la teren

Crt	Categorie folosință	Intra vilan	Suprafaţa (mp)	Tarla	Parcelă	Nr. topo	Observaţii / Referinţe
1	arabil	NU	5.000	78	2133/19/1	-	

Lungime Segmente
1) Valorile lungimilor segmentelor sunt obţinute din proiecţie în plan.

Punct început	X / Y	Punct sfârşit	X / Y	Lungime segment (** (m)
1	427.787,683 515.900,059	2	427.803,403 515.872,733	31.525
2	427.803,403 515.872,733	3	427.808,539 515.868,832	6.45
3	427.808,539 515.868,832	4	427.899,724 516.150,218	295.792
4	427.899,724 516.150,218	5	427.894,596 516.152,523	5.622
5	427.894,596 516.152,523	6	427.854,286 516.065,147	96.226

Document care conține date cu caracter personal, protejat de prevederile Regulamentului (UE) nr. 679/2016 și Legii 190/2018

Punct început	X / Y	Punct sfârşit	X / Y	Lungime segment (** (m)
6	427.854,286 516.065,147	7	427.839,564 516.019,717	47.756
7	427.839,564 516.019,717	8	427.817,757 515.959,339	64.195
8	427.817,757 515.959,339	9	427.798,674 515.919,969	43.751
9	427.798,674 515.919,969	1	427.787,683 515.900,059	22.743

** Lungimile segmentelor sunt determinate în planul de proiecţie Stereo 70 şi sunt rotunjite la 1 milimetru.
*** Distanţa dintre puncte este formată din segmente cumulate ce sunt mai mici decât valoarea 1 milimetru.

Document care conține date cu caracter personal, protejat de prevederile Regulamentului (UE) nr. 679/2016 și Legii 190/2018

DATE DESPRE IMOBILUL NR. 2249

Oficiul de Cadastru şi Publicitate Imobiliară ALBA
Biroul de Cadastru şi Publicitate Imobiliară Blaj

A. Partea I. Descrierea imobilului

TEREN Extravilan

Adresa: Jud. Alba

Nr. Crt	Nr cadastral Nr. topografic	Suprafaţa* (mp)	Observaţii / Referinţe
A1		5.000	Sector cadastral:46 Teren neimprejmuit;

B. Partea II. Proprietari şi acte

Inscrieri privitoare la dreptul de proprietate şi alte drepturi reale		Referinţe
1 / 01/07/2024		
Act Administrativ nr. 11530/1104, din 23/11/2002 emis de CJPSDPAT ALBA (titlu de proprietate);		
B1	Intabulare, drept de PROPRIETATE, dobandit prin Reconstituire, cota actuala 1/1	A1
	1) **ISTFAN A VIORICA**	

C. Partea III. SARCINI .

Inscrieri privind dezmembramintele dreptului de proprietate, drepturi reale de garanţie şi sarcini	Referinţe
NU SUNT	

Document care conține date cu caracter personal, protejat de prevederile Regulamentului (UE) nr. 679/2016 și Legii 190/2018

Anexa Nr. 1 La Partea I

Teren

Nr cadastral	Suprafaţa (mp)*	Observaţii / Referinţe
	5.000	

* Suprafaţa este determinată in planul de proiecţie Stereo 70.

DETALII LINIARE IMOBIL

Date referitoare la teren

Crt	Categorie folosință	Intra vilan	Suprafaţa (mp)	Tarla	Parcelă	Nr. topo	Observaţii / Referinţe
1	arabil	NU	5.000	85	2298/2	-	

Lungime Segmente
1) Valorile lungimilor segmentelor sunt obţinute din proiecţie în plan.

Punct început	X / Y	Punct sfârşit	X / Y	Lungime segment (** (m)
1	427.808,539 515.868,832	2	427.822,731 515.858,051	17.822
2	427.822,731 515.858,051	3	427.914,22 516.140,376	296.778
3	427.914,22 516.140,376	4	427.909,209 516.145,817	7.397
4	427.909,209 516.145,817	5	427.906,842 516.147,017	2.653
5	427.906,842 516.147,017	6	427.899,724 516.150,218	7.805

Document care conține date cu caracter personal, protejat de prevederile Regulamentului (UE) nr. 679/2016 și Legii 190/2018

Punct început	X / Y	Punct sfârşit	X / Y	Lungime segment (** (m)
6	427.899,724 516.150,218	1	427.808,539 515.868,832	295.792

** Lungimile segmentelor sunt determinate în planul de proiecţie Stereo 70 şi sunt rotunjite la 1 milimetru.
*** Distanţa dintre puncte este formată din segmente cumulate ce sunt mai mici decât valoarea 1 milimetru.

Document care conține date cu caracter personal, protejat de prevederile Regulamentului (UE) nr. 679/2016 și Legii 190/2018

DATE DESPRE IMOBILUL NR. 2250

Oficiul de Cadastru şi Publicitate Imobiliară ALBA
Biroul de Cadastru şi Publicitate Imobiliară Blaj

A. Partea I. Descrierea imobilului

TEREN Extravilan

Adresa: Jud. Alba

Nr. Crt	Nr cadastral Nr. topografic	Suprafaţa* (mp)	Observaţii / Referinţe
A1		5.000	Sector cadastral:46 Teren neimprejmuit;

B. Partea II. Proprietari şi acte

Inscrieri privitoare la dreptul de proprietate şi alte drepturi reale		Referinţe
1 / 01/07/2024		
Act Notarial nr. 2658, din 02/11/2016 emis de BIN DAISA DIANA (act de partaj);		
B1	Intabulare, drept de PROPRIETATE, dobandit prin Iesire Din Indiviziune, cota actuala 1/1	A1
	1) **GABRA V IOAN**	

C. Partea III. SARCINI .

Inscrieri privind dezmembramintele dreptului de proprietate, drepturi reale de garanţie şi sarcini	Referinţe
NU SUNT	

Document care conține date cu caracter personal, protejat de prevederile Regulamentului (UE) nr. 679/2016 și Legii 190/2018

Anexa Nr. 1 La Partea I

Teren

Nr cadastral	Suprafaţa (mp)*	Observaţii / Referinţe
	5.000	

* Suprafaţa este determinată in planul de proiecţie Stereo 70.

DETALII LINIARE IMOBIL

Date referitoare la teren

Crt	Categorie folosință	Intra vilan	Suprafaţa (mp)	Tarla	Parcelă	Nr. topo	Observaţii / Referinţe
1	arabil	NU	5.000	78	2133/7	-	

Lungime Segmente
1) Valorile lungimilor segmentelor sunt obţinute din proiecţie în plan.

Punct început	X / Y	Punct sfârşit	X / Y	Lungime segment (** (m)
1	427.822,731 515.858,051	2	427.830,577 515.852,091	9.853
2	427.830,577 515.852,091	3	427.837,14 515.847,631	7.935
3	427.837,14 515.847,631	4	427.927,857 516.127,571	294.271
4	427.927,857 516.127,571	5	427.916,63 516.137,758	15.16
5	427.916,63 516.137,758	6	427.914,22 516.140,376	3.558

Document care conține date cu caracter personal, protejat de prevederile Regulamentului (UE) nr. 679/2016 și Legii 190/2018

Punct început	X / Y	Punct sfârşit	X / Y	Lungime segment (** (m)
6	427.914,22 516.140,376	1	427.822,731 515.858,051	296.778

** Lungimile segmentelor sunt determinate în planul de proiecţie Stereo 70 şi sunt rotunjite la 1 milimetru.
*** Distanţa dintre puncte este formată din segmente cumulate ce sunt mai mici decât valoarea 1 milimetru.

DATE DESPRE IMOBILUL NR. 2251

Oficiul de Cadastru şi Publicitate Imobiliară ALBA
Biroul de Cadastru şi Publicitate Imobiliară Blaj

A. Partea I. Descrierea imobilului

TEREN Extravilan

Adresa: Jud. Alba

Nr. Crt	Nr cadastral Nr. topografic	Suprafaţa* (mp)	Observaţii / Referinţe
A1		10.603	Sector cadastral:46 Teren neimprejmuit;

B. Partea II. Proprietari şi acte

Inscrieri privitoare la dreptul de proprietate şi alte drepturi reale		Referinţe
1 / 01/07/2024		
Act Administrativ nr. 7, din 13/03/1996 emis de PARLAMENTUL ROMANIEI;		
B1	Inscrierea provizorie, drept de PROPRIETATE, dobandit prin Lege, cota actuala 1/1	A1
	1) **UAT VALEA LUNG\U+0102**, CIF:4562176	

C. Partea III. SARCINI .

Inscrieri privind dezmembramintele dreptului de proprietate, drepturi reale de garanţie şi sarcini	Referinţe
NU SUNT	

Document care conține date cu caracter personal, protejat de prevederile Regulamentului (UE) nr. 679/2016 și Legii 190/2018

Anexa Nr. 1 La Partea I

Teren

Nr cadastral	Suprafaţa (mp)*	Observaţii / Referinţe
	10.603	

* Suprafaţa este determinată in planul de proiecţie Stereo 70.

DETALII LINIARE IMOBIL

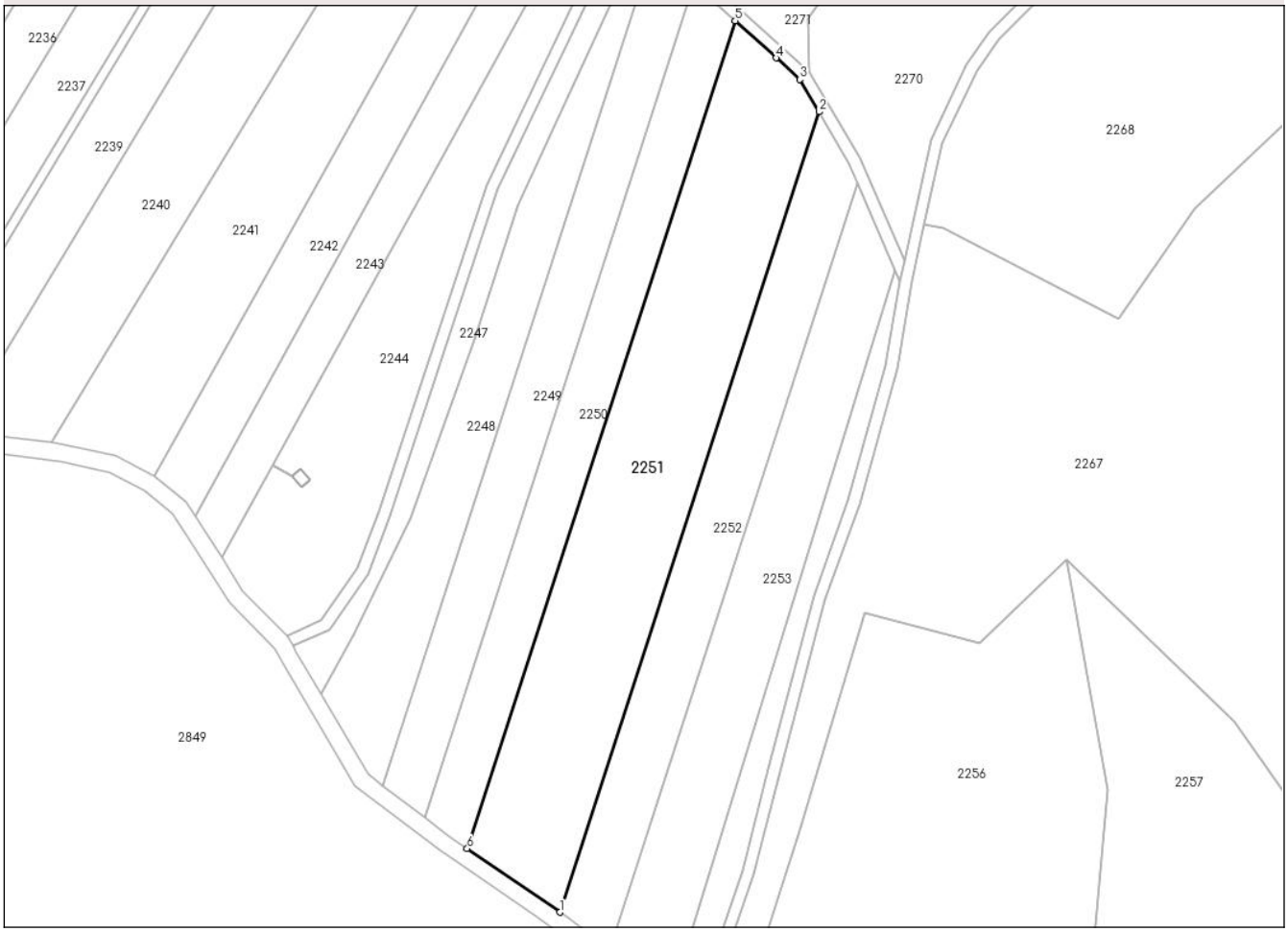

Date referitoare la teren

Crt	Categorie folosință	Intra vilan	Suprafaţa (mp)	Tarla	Parcelă	Nr. topo	Observaţii / Referinţe
1	arabil	NU	10.603	-	-	-	Proprietar neidentificat

Lungime Segmente
1) Valorile lungimilor segmentelor sunt obţinute din proiecţie în plan.

Punct început	X / Y	Punct sfârşit	X / Y	Lungime segment (** (m)
1	427.868,481 515.826,119	2	427.956,19 516.096,778	284.515
2	427.956,19 516.096,778	3	427.949,735 516.107,719	12.703
3	427.949,735 516.107,719	4	427.941,723 516.114,988	10.818
4	427.941,723 516.114,988	5	427.927,857 516.127,571	18.724
5	427.927,857 516.127,571	6	427.837,14 515.847,631	294.271

Document care conține date cu caracter personal, protejat de prevederile Regulamentului (UE) nr. 679/2016 și Legii 190/2018

Punct început	X / Y	Punct sfârşit	X / Y	Lungime segment (** (m)
6	427.837,14 515.847,631	1	427.868,481 515.826,119	38.013

** Lungimile segmentelor sunt determinate în planul de proiecţie Stereo 70 şi sunt rotunjite la 1 milimetru.
*** Distanţa dintre puncte este formată din segmente cumulate ce sunt mai mici decât valoarea 1 milimetru.

Document care conține date cu caracter personal, protejat de prevederile Regulamentului (UE) nr. 679/2016 și Legii 190/2018

DATE DESPRE IMOBILUL NR. 2252

Oficiul de Cadastru şi Publicitate Imobiliară ALBA
Biroul de Cadastru şi Publicitate Imobiliară Blaj

A. Partea I. Descrierea imobilului

TEREN Extravilan

Adresa: Jud. Alba

Nr. Crt	Nr cadastral Nr. topografic	Suprafaţa* (mp)	Observaţii / Referinţe
A1		5.600	Sector cadastral:46 Teren neimprejmuit;

B. Partea II. Proprietari şi acte

Inscrieri privitoare la dreptul de proprietate şi alte drepturi reale		Referinţe
1 / 01/07/2024		
Act Administrativ nr. 11448/963, din 04/02/2002 emis de CJPSDPAT ALBA (titlu de proprietate);		
B1	Intabulare, drept de PROPRIETATE, dobandit prin Reconstituire, cota actuala 1/1	A1
	1) **TUTELEA M MARIA**	

C. Partea III. SARCINI .

Inscrieri privind dezmembramintele dreptului de proprietate, drepturi reale de garanţie şi sarcini	Referinţe
NU SUNT	

Document care conține date cu caracter personal, protejat de prevederile Regulamentului (UE) nr. 679/2016 și Legii 190/2018

Anexa Nr. 1 La Partea I

Teren

Nr cadastral	Suprafaţa (mp)*	Observaţii / Referinţe
	5.600	

* Suprafaţa este determinată in planul de proiecţie Stereo 70.

DETALII LINIARE IMOBIL

Date referitoare la teren

Crt	Categorie folosință	Intra vilan	Suprafaţa (mp)	Tarla	Parcelă	Nr. topo	Observaţii / Referinţe
1	arabil	NU	5.600	78	2133/19/4	-	

Lungime Segmente
1) Valorile lungimilor segmentelor sunt obţinute din proiecţie în plan.

Punct început	X / Y	Punct sfârşit	X / Y	Lungime segment (** (m)
1	427.868,481 515.826,119	2	427.885,592 515.813,748	21.115
2	427.885,592 515.813,748	3	427.969,44 516.072,49	271.989
3	427.969,44 516.072,49	4	427.966,555 516.079,211	7.314
4	427.966,555 516.079,211	5	427.956,19 516.096,778	20.397
5	427.956,19 516.096,778	1	427.868,481 515.826,119	284.515

Document care conține date cu caracter personal, protejat de prevederile Regulamentului (UE) nr. 679/2016 și Legii 190/2018

** Lungimile segmentelor sunt determinate în planul de proiecţie Stereo 70 şi sunt rotunjite la 1 milimetru.
*** Distanţa dintre puncte este formată din segmente cumulate ce sunt mai mici decât valoarea 1 milimetru.

Document care conține date cu caracter personal, protejat de prevederile Regulamentului (UE) nr. 679/2016 și Legii 190/2018

DATE DESPRE IMOBILUL NR. 2253

Oficiul de Cadastru şi Publicitate Imobiliară ALBA
Biroul de Cadastru şi Publicitate Imobiliară Blaj

A. Partea I. Descrierea imobilului

TEREN Extravilan

Adresa: Jud. Alba

Nr. Crt	Nr cadastral Nr. topografic	Suprafaţa* (mp)	Observaţii / Referinţe
A1		6.000	Sector cadastral:46 Teren neimprejmuit;

B. Partea II. Proprietari şi acte

Inscrieri privitoare la dreptul de proprietate şi alte drepturi reale		Referinţe
1 / 01/07/2024		
Act Administrativ nr. 11448/967, din 04/02/2002 emis de CJPSDPAT ALBA (titlu de proprietate);		
B1	Intabulare, drept de PROPRIETATE, dobandit prin Reconstituire, cota actuala 1/1	A1
	1) **ROSCA D IACOB**	

C. Partea III. SARCINI .

Inscrieri privind dezmembramintele dreptului de proprietate, drepturi reale de garanţie şi sarcini	Referinţe
NU SUNT	

Document care conține date cu caracter personal, protejat de prevederile Regulamentului (UE) nr. 679/2016 și Legii 190/2018

Anexa Nr. 1 La Partea I

Teren

Nr cadastral	Suprafaţa (mp)*	Observaţii / Referinţe
	6.000	

* Suprafaţa este determinată in planul de proiecţie Stereo 70.

DETALII LINIARE IMOBIL

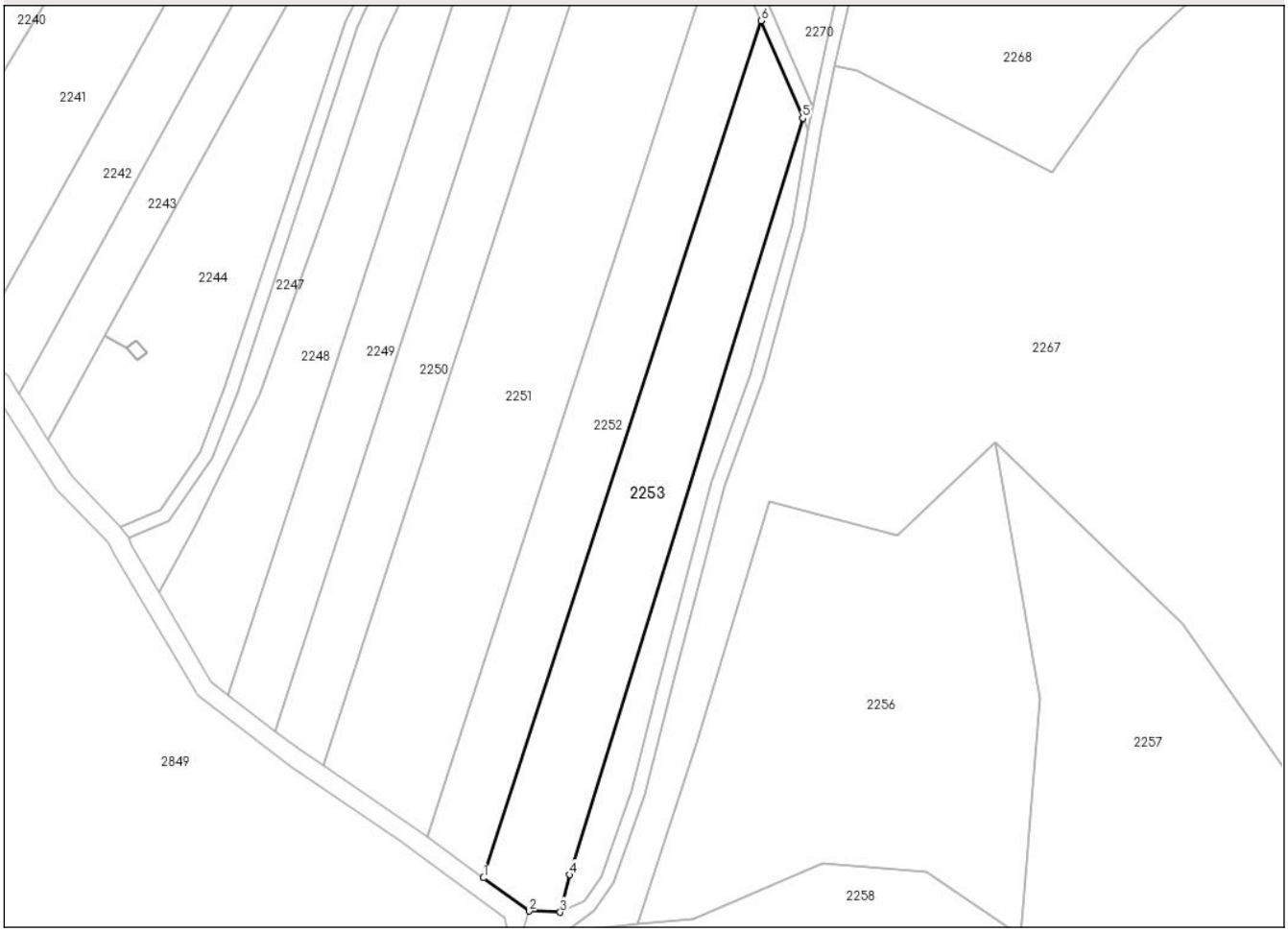

Date referitoare la teren

Crt	Categorie folosință	Intra vilan	Suprafaţa (mp)	Tarla	Parcelă	Nr. topo	Observaţii / Referinţe
1	arabil	NU	6.000	78	2133/19/3	-	

Lungime Segmente
1) Valorile lungimilor segmentelor sunt obţinute din proiecţie în plan.

Punct început	X / Y	Punct sfârşit	X / Y	Lungime segment (** (m)
1	427.885,592 515.813,748	2	427.899,454 515.803,725	17.106
2	427.899,454 515.803,725	3	427.908,805 515.803,38	9.357
3	427.908,805 515.803,38	4	427.911,654 515.814,685	11.658
4	427.911,654 515.814,685	5	427.982,061 516.043,063	238.985
5	427.982,061 516.043,063	6	427.969,44 516.072,49	32.02

Document care conține date cu caracter personal, protejat de prevederile Regulamentului (UE) nr. 679/2016 și Legii 190/2018

Punct început	X / Y	Punct sfârşit	X / Y	Lungime segment (** (m)
6	427.969,44 516.072,49	1	427.885,592 515.813,748	271.989

** Lungimile segmentelor sunt determinate în planul de proiecţie Stereo 70 şi sunt rotunjite la 1 milimetru.
*** Distanţa dintre puncte este formată din segmente cumulate ce sunt mai mici decât valoarea 1 milimetru.

Document care conține date cu caracter personal, protejat de prevederile Regulamentului (UE) nr. 679/2016 și Legii 190/2018

DATE DESPRE IMOBILUL NR. 2254

Oficiul de Cadastru şi Publicitate Imobiliară ALBA
Biroul de Cadastru şi Publicitate Imobiliară Blaj

A. Partea I. Descrierea imobilului

TEREN Extravilan

Adresa: Jud. Alba

Nr. Crt	Nr cadastral Nr. topografic	Suprafaţa* (mp)	Observaţii / Referinţe
A1		1.842	Sector cadastral:46 Teren neimprejmuit;

B. Partea II. Proprietari şi acte

Inscrieri privitoare la dreptul de proprietate şi alte drepturi reale		Referinţe
1 / 01/07/2024		
Act Administrativ nr. 7, din 13/03/1996 emis de PARLAMENTUL ROMANIEI;		
B1	Inscrierea provizorie, drept de PROPRIETATE, dobandit prin Lege, cota actuala 1/1	A1
	1) **UAT VALEA LUNG\U+0102**, CIF:4562176	

C. Partea III. SARCINI .

Inscrieri privind dezmembramintele dreptului de proprietate, drepturi reale de garanţie şi sarcini	Referinţe
NU SUNT	

Document care conține date cu caracter personal, protejat de prevederile Regulamentului (UE) nr. 679/2016 și Legii 190/2018

Anexa Nr. 1 La Partea I

Teren

Nr cadastral	Suprafaţa (mp)*	Observaţii / Referinţe
	1.842	

* Suprafaţa este determinată in planul de proiecţie Stereo 70.

DETALII LINIARE IMOBIL

Date referitoare la teren

Crt	Categorie folosință	Intra vilan	Suprafaţa (mp)	Tarla	Parcelă	Nr. topo	Observaţii / Referinţe
1	arabil	NU	1.842	-	-	-	Proprietar neidentificat

Lungime Segmente
1) Valorile lungimilor segmentelor sunt obţinute din proiecţie în plan.

Punct început	X / Y	Punct sfârşit	X / Y	Lungime segment (** (m)
1	427.911,654 515.814,685	2	427.908,805 515.803,38	11.658
2	427.908,805 515.803,38	3	427.916,228 515.806,729	8.143
3	427.916,228 515.806,729	4	427.921,267 515.814,127	8.951
4	427.921,267 515.814,127	5	427.930,42 515.840,104	27.543
5	427.930,42 515.840,104	6	427.939,19 515.874,576	35.57

Document care conține date cu caracter personal, protejat de prevederile Regulamentului (UE) nr. 679/2016 și Legii 190/2018

Punct început	X / Y	Punct sfârşit	X / Y	Lungime segment (** (m)
6	427.939,19 515.874,576	7	427.954,556 515.933,139	60.545
7	427.954,556 515.933,139	8	427.966,167 515.965,507	34.388
8	427.966,167 515.965,507	9	427.978,831 516.010,887	47.114
9	427.978,831 516.010,887	10	427.983,593 516.039,49	28.996
10	427.983,593 516.039,49	11	427.982,061 516.043,063	3.887
11	427.982,061 516.043,063	1	427.911,654 515.814,685	238.985

** Lungimile segmentelor sunt determinate în planul de proiecţie Stereo 70 şi sunt rotunjite la 1 milimetru.
*** Distanţa dintre puncte este formată din segmente cumulate ce sunt mai mici decât valoarea 1 milimetru.

Document care conține date cu caracter personal, protejat de prevederile Regulamentului (UE) nr. 679/2016 și Legii 190/2018

DATE DESPRE IMOBILUL NR. 2255

Oficiul de Cadastru şi Publicitate Imobiliară ALBA
Biroul de Cadastru şi Publicitate Imobiliară Blaj

A. Partea I. Descrierea imobilului

TEREN Extravilan

Adresa: Jud. Alba

Nr. Crt	Nr cadastral Nr. topografic	Suprafaţa* (mp)	Observaţii / Referinţe
A1		4.032	Sector cadastral:46 Teren neimprejmuit;

B. Partea II. Proprietari şi acte

Inscrieri privitoare la dreptul de proprietate şi alte drepturi reale		Referinţe
1 / 01/07/2024		
Act Administrativ nr. 7, din 13/03/1996 emis de PARLAMENTUL ROMANIEI;		
B1	Inscrierea provizorie, drept de PROPRIETATE, dobandit prin Lege, cota actuala 1/1	A1
	1) **UAT VALEA LUNG\U+0102**, CIF:4562176	

C. Partea III. SARCINI .

Inscrieri privind dezmembramintele dreptului de proprietate, drepturi reale de garanţie şi sarcini	Referinţe
NU SUNT	

Document care conține date cu caracter personal, protejat de prevederile Regulamentului (UE) nr. 679/2016 și Legii 190/2018

Anexa Nr. 1 La Partea I

Teren

Nr cadastral	Suprafaţa (mp)*	Observaţii / Referinţe
	4.032	

* Suprafaţa este determinată in planul de proiecţie Stereo 70.

DETALII LINIARE IMOBIL

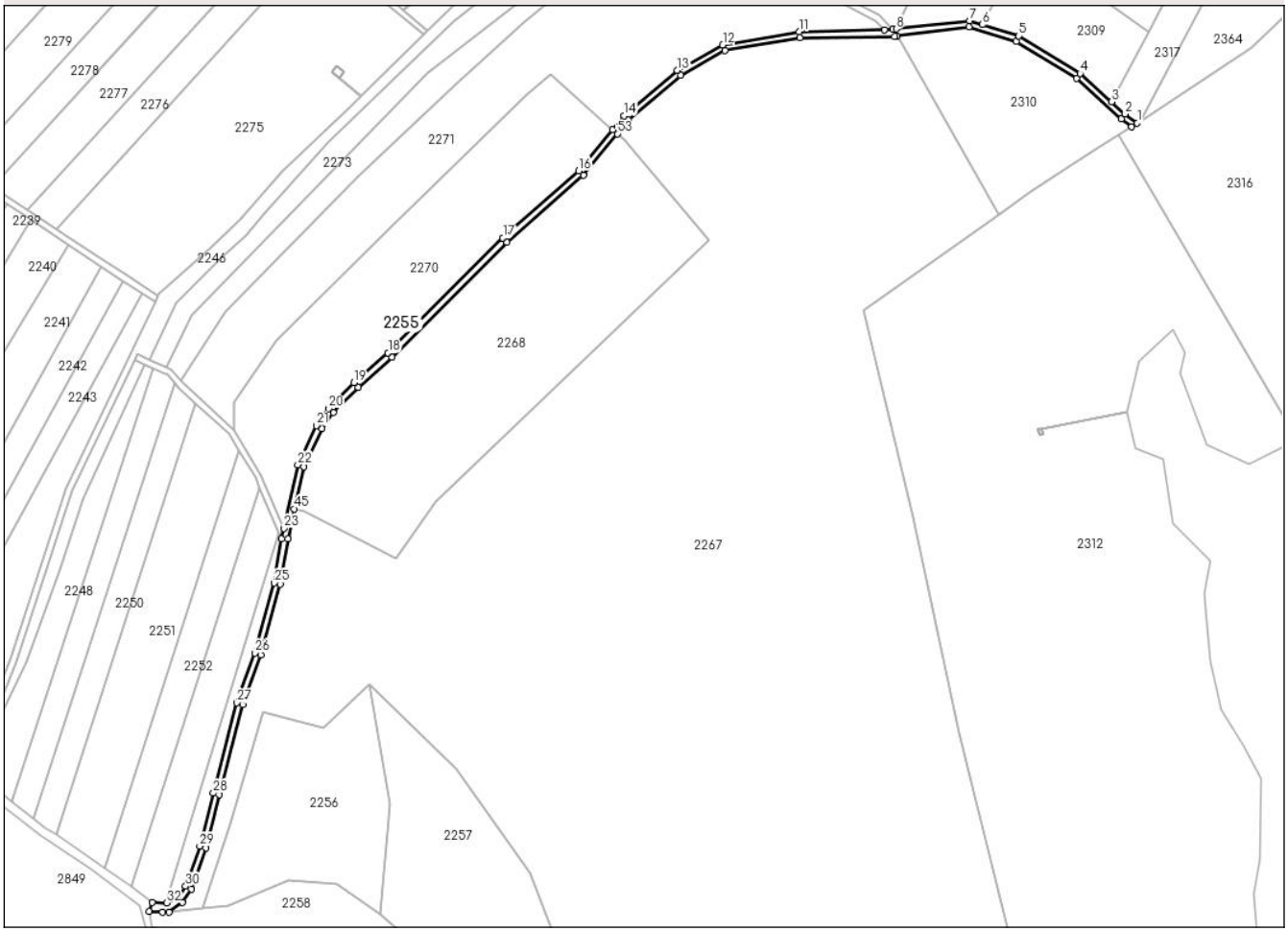

Date referitoare la teren

Crt	Categorie folosință	Intra vilan	Suprafaţa (mp)	Tarla	Parcelă	Nr. topo	Observaţii / Referinţe
1	drum	NU	4.032	-	-	-	DRUM

Lungime Segmente

1) Valorile lungimilor segmentelor sunt obţinute din proiecţie în plan.

Punct început	X / Y	Punct sfârşit	X / Y	Lungime segment
1	428.539,136 516.309,179	2	428.531,321 516.315,001	9.746
4	428.502,054 516.341,307	5	428.462,286 516.365,675	46.64
7	428.430,221 516.375,556	8	428.382,701 516.370,23	47.818
10	428.374,977 516.369,716	11	428.319,591 516.368,422	55.401
13	428.240,518 516.343,286	14	428.205,874 516.313,883	45.439
16	428.176,55 516.278,287	17	428.127,209 516.234,618	65.89

Punct început	X / Y	Punct sfârşit	X / Y	Lungime segment
2	428.531,321 516.315,001	3	428.522,462 516.322,963	11.911
5	428.462,286 516.365,675	6	428.438,671 516.372,952	24.711
8	428.382,701 516.370,23	9	428.380,461 516.369,844	2.273
11	428.319,591 516.368,422	12	428.269,992 516.359,955	50.316
14	428.205,874 516.313,883	15	428.198,415 516.304,83	11.73
17	428.127,209 516.234,618	18	428.052,632 516.160,121	105.411

Punct început	X / Y	Punct sfârşit	X / Y	Lungime segment
3	428.522,462 516.322,963	4	428.502,054 516.341,307	27.44
6	428.438,671 516.372,952	7	428.430,221 516.375,556	8.842
9	428.380,461 516.369,844	10	428.374,977 516.369,716	5.486
12	428.269,992 516.359,955	13	428.240,518 516.343,286	33.861
15	428.198,415 516.304,83	16	428.176,55 516.278,287	34.389
18	428.052,632 516.160,121	19	428.030,583 516.140,751	29.349

Document care conține date cu caracter personal, protejat de prevederile Regulamentului (UE) nr. 679/2016 și Legii 190/2018

Punct început	X / Y	Punct sfârşit	X / Y	Lungime segment
19	428.030,583 516.140,751	20	428.014,031 516.123,951	23.584
22	427.994,021 516.087,524	23	427.985,038 516.046,272	42.219
25	427.978,831 516.010,887	26	427.966,167 515.965,507	47.114
28	427.939,19 515.874,576	29	427.930,42 515.840,104	35.57
31	427.916,228 515.806,729	32	427.908,805 515.803,38	8.143
34	427.897,396 515.797,797	35	427.906,321 515.797,468	8.932
37	427.919,046 515.803,763	38	427.924,867 515.812,305	10.337
40	427.943,062 515.873,576	41	427.958,38 515.931,953	60.354
43	427.982,741 516.010,019	44	427.987,627 516.039,362	29.747
46	427.997,831 516.086,218	47	428.009,61 516.110,836	27.291
49	428.033,331 516.137,841	50	428.055,368 516.157,201	29.333
52	428.179,436 516.275,501	53	428.201,464 516.302,24	34.644
55	428.242,818 516.339,99	56	428.271,354 516.356,129	32.784
58	428.381,477 516.365,261	59	428.383,397 516.365,639	1.957
61	428.460,626 516.362,001	62	428.499,652 516.338,087	45.77
64	428.535,511 516.306,892	1	428.539,136 516.309,179	4.286

Punct început	X / Y	Punct sfârşit	X / Y	Lungime segment
20	428.014,031 516.123,951	21	428.006,15 516.112,874	13.594
23	427.985,038 516.046,272	24	427.983,593 516.039,49	6.935
26	427.966,167 515.965,507	27	427.954,556 515.933,139	34.388
29	427.930,42 515.840,104	30	427.921,267 515.814,127	27.543
32	427.908,805 515.803,38	33	427.899,454 515.803,725	9.357
35	427.906,321 515.797,468	36	427.910,385 515.797,318	4.067
38	427.924,867 515.812,305	39	427.934,252 515.838,944	28.244
41	427.958,38 515.931,953	42	427.969,981 515.964,293	34.357
44	427.987,627 516.039,362	45	427.991,876 516.058,872	19.967
47	428.009,61 516.110,836	48	428.017,105 516.121,371	12.929
50	428.055,368 516.157,201	51	428.129,951 516.231,702	105.419
53	428.201,464 516.302,24	54	428.208,734 516.311,065	11.433
56	428.271,354 516.356,129	57	428.319,965 516.364,428	49.315
59	428.383,397 516.365,639	60	428.429,863 516.371,48	46.831
62	428.499,652 516.338,087	63	428.528,783 516.311,903	39.169

Punct început	X / Y	Punct sfârşit	X / Y	Lungime segment
21	428.006,15 516.112,874	22	427.994,021 516.087,524	28.102
24	427.983,593 516.039,49	25	427.978,831 516.010,887	28.996
27	427.954,556 515.933,139	28	427.939,19 515.874,576	60.545
30	427.921,267 515.814,127	31	427.916,228 515.806,729	8.951
33	427.899,454 515.803,725	34	427.897,396 515.797,797	6.276
36	427.910,385 515.797,318	37	427.919,046 515.803,763	10.796
39	427.934,252 515.838,944	40	427.943,062 515.873,576	35.735
42	427.969,981 515.964,293	43	427.982,741 516.010,019	47.473
45	427.991,876 516.058,872	46	427.997,831 516.086,218	27.987
48	428.017,105 516.121,371	49	428.033,331 516.137,841	23.12
51	428.129,951 516.231,702	52	428.179,436 516.275,501	66.084
54	428.208,734 516.311,065	55	428.242,818 516.339,99	44.703
57	428.319,965 516.364,428	58	428.381,477 516.365,261	61.517
60	428.429,863 516.371,48	61	428.460,626 516.362,001	32.191
63	428.528,783 516.311,903	64	428.535,511 516.306,892	8.389

** Lungimile segmentelor sunt determinate în planul de proiecţie Stereo 70 şi sunt rotunjite la 1 milimetru.
*** Distanţa dintre puncte este formată din segmente cumulate ce sunt mai mici decât valoarea 1 milimetru.

Document care conține date cu caracter personal, protejat de prevederile Regulamentului (UE) nr. 679/2016 și Legii 190/2018

DATE DESPRE IMOBILUL NR. 2256

Oficiul de Cadastru şi Publicitate Imobiliară ALBA
Biroul de Cadastru şi Publicitate Imobiliară Blaj

A. Partea I. Descrierea imobilului

TEREN Extravilan

Adresa: Jud. Alba

Nr. Crt	Nr cadastral Nr. topografic	Suprafaţa* (mp)	Observaţii / Referinţe
A1		11.277	Sector cadastral:46 Teren neimprejmuit;

B. Partea II. Proprietari şi acte

Inscrieri privitoare la dreptul de proprietate şi alte drepturi reale		Referinţe
1 / 01/07/2024		
Act Administrativ nr. 7, din 13/03/1996 emis de PARLAMENTUL ROMANIEI;		
B1	Inscrierea provizorie, drept de PROPRIETATE, dobandit prin Lege, cota actuala 1/1	A1
	1) **UAT VALEA LUNG\U+0102**, CIF:4562176	

C. Partea III. SARCINI .

Inscrieri privind dezmembramintele dreptului de proprietate, drepturi reale de garanţie şi sarcini	Referinţe
NU SUNT	

Document care conține date cu caracter personal, protejat de prevederile Regulamentului (UE) nr. 679/2016 și Legii 190/2018

Anexa Nr. 1 La Partea I

Teren

Nr cadastral	Suprafaţa (mp)*	Observaţii / Referinţe
	11.277	

* Suprafaţa este determinată in planul de proiecţie Stereo 70.

DETALII LINIARE IMOBIL

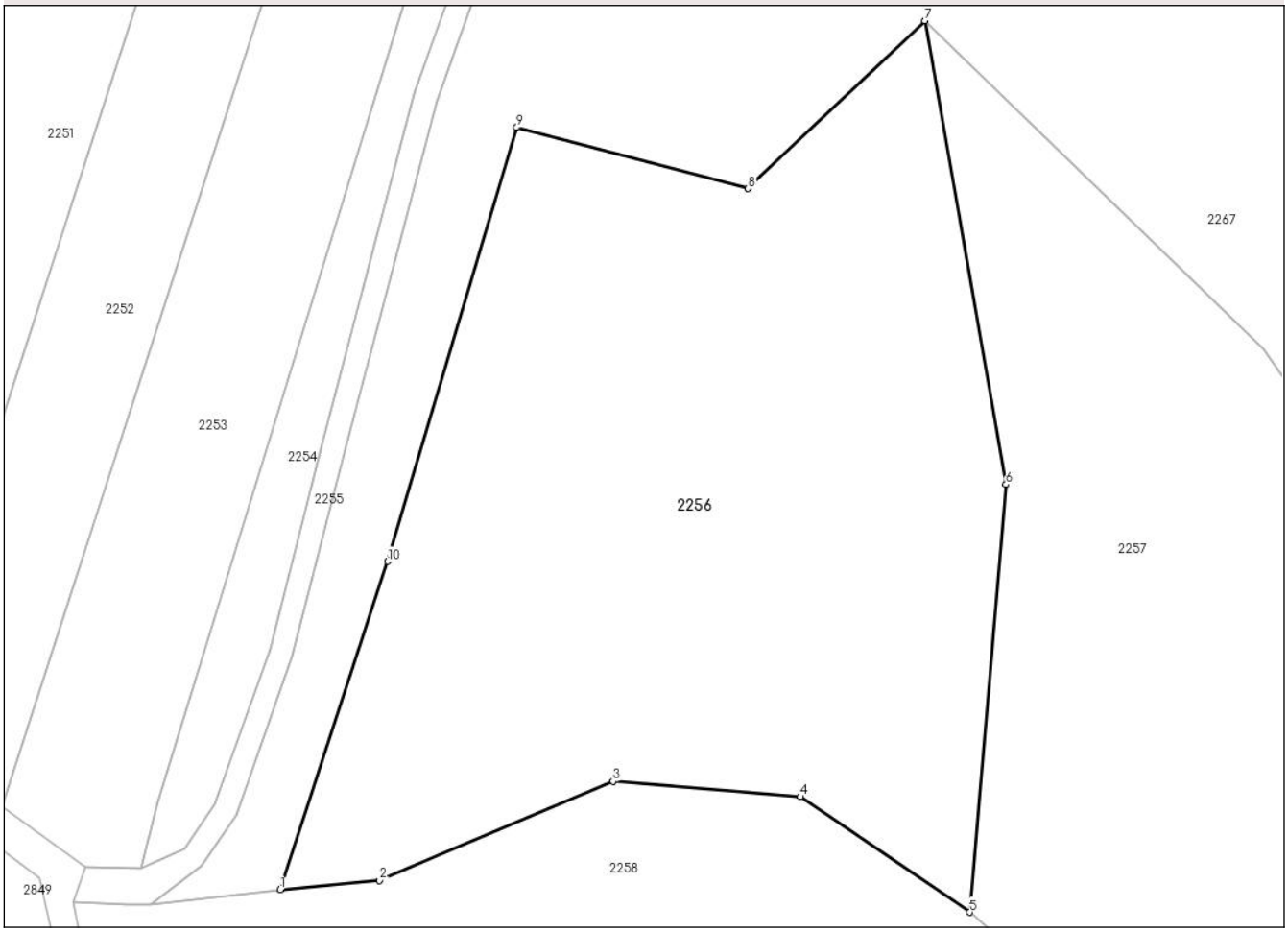

Date referitoare la teren

Crt	Categorie folosință	Intra vilan	Suprafaţa (mp)	Tarla	Parcelă	Nr. topo	Observaţii / Referinţe
1	arabil	NU	11.277	-	-	-	Proprietar neidentificat

Lungime Segmente
1) Valorile lungimilor segmentelor sunt obţinute din proiecţie în plan.

Punct început	X / Y	Punct sfârşit	X / Y	Lungime segment (** (m)
1	427.932,189 515.799,846	2	427.948,821 515.801,384	16.703
2	427.948,821 515.801,384	3	427.987,978 515.817,994	42.535
3	427.987,978 515.817,994	4	428.019,344 515.815,425	31.471
4	428.019,344 515.815,425	5	428.047,766 515.796,086	34.377
5	428.047,766 515.796,086	6	428.053,812 515.867,702	71.872

Document care conține date cu caracter personal, protejat de prevederile Regulamentului (UE) nr. 679/2016 și Legii 190/2018

Punct început	X / Y	Punct sfârşit	X / Y	Lungime segment (** (m)
6	428.053,812 515.867,702	7	428.040,207 515.945,362	78.843
7	428.040,207 515.945,362	8	428.010,576 515.917,26	40.838
8	428.010,576 515.917,26	9	427.971,83 515.927,468	40.068
9	427.971,83 515.927,468	10	427.950,161 515.854,818	75.814
10	427.950,161 515.854,818	1	427.932,189 515.799,846	57.835

** Lungimile segmentelor sunt determinate în planul de proiecţie Stereo 70 şi sunt rotunjite la 1 milimetru.
*** Distanţa dintre puncte este formată din segmente cumulate ce sunt mai mici decât valoarea 1 milimetru.

Document care conține date cu caracter personal, protejat de prevederile Regulamentului (UE) nr. 679/2016 și Legii 190/2018

DATE DESPRE IMOBILUL NR. 2257

Oficiul de Cadastru şi Publicitate Imobiliară ALBA
Biroul de Cadastru şi Publicitate Imobiliară Blaj

A. Partea I. Descrierea imobilului

TEREN Extravilan

Adresa: Jud. Alba

Nr. Crt	Nr cadastral Nr. topografic	Suprafaţa* (mp)	Observaţii / Referinţe
A1		12.189	Sector cadastral:46 Teren neimprejmuit;

B. Partea II. Proprietari şi acte

Inscrieri privitoare la dreptul de proprietate şi alte drepturi reale		Referinţe
1 / 01/07/2024		
Act Administrativ nr. 7, din 13/03/1996 emis de PARLAMENTUL ROMANIEI;		
B1	Inscrierea provizorie, drept de PROPRIETATE, dobandit prin Lege, cota actuala 1/1	A1
	1) **UAT VALEA LUNG\U+0102**, CIF:4562176	

C. Partea III. SARCINI .

Inscrieri privind dezmembramintele dreptului de proprietate, drepturi reale de garanţie şi sarcini	Referinţe
NU SUNT	

Document care conține date cu caracter personal, protejat de prevederile Regulamentului (UE) nr. 679/2016 și Legii 190/2018

Anexa Nr. 1 La Partea I

Teren

Nr cadastral	Suprafaţa (mp)*	Observaţii / Referinţe
	12.189	

* Suprafaţa este determinată in planul de proiecţie Stereo 70.

DETALII LINIARE IMOBIL

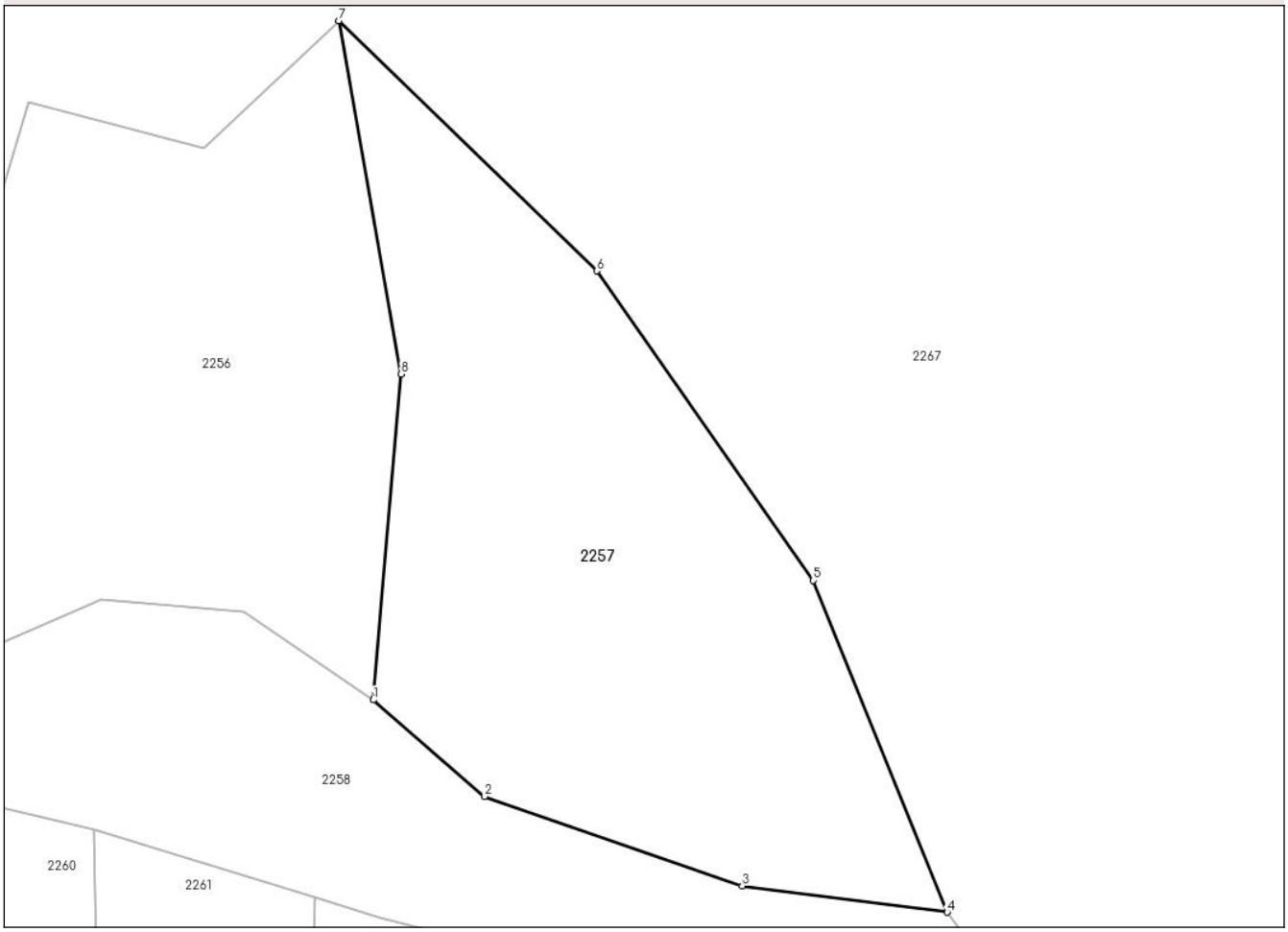

Date referitoare la teren

Crt	Categorie folosință	Intra vilan	Suprafaţa (mp)	Tarla	Parcelă	Nr. topo	Observaţii / Referinţe
1	arabil	NU	12.189	-	-	-	Proprietar neidentificat

Lungime Segmente
1) Valorile lungimilor segmentelor sunt obţinute din proiecţie în plan.

Punct început	X / Y	Punct sfârşit	X / Y	Lungime segment (** (m)
1	428.047,766 515.796,086	2	428.072,272 515.774,847	32.429
2	428.072,272 515.774,847	3	428.128,927 515.755,211	59.962
3	428.128,927 515.755,211	4	428.174,012 515.749,409	45.457
4	428.174,012 515.749,409	5	428.144,6 515.822,316	78.616
5	428.144,6 515.822,316	6	428.096,958 515.890,378	83.08

Document care conține date cu caracter personal, protejat de prevederile Regulamentului (UE) nr. 679/2016 și Legii 190/2018

Punct început	X / Y	Punct sfârşit	X / Y	Lungime segment (** (m)
6	428.096,958 515.890,378	7	428.040,207 515.945,362	79.019
7	428.040,207 515.945,362	8	428.053,812 515.867,702	78.843
8	428.053,812 515.867,702	1	428.047,766 515.796,086	71.872

** Lungimile segmentelor sunt determinate în planul de proiecţie Stereo 70 şi sunt rotunjite la 1 milimetru.
*** Distanţa dintre puncte este formată din segmente cumulate ce sunt mai mici decât valoarea 1 milimetru.

Document care conține date cu caracter personal, protejat de prevederile Regulamentului (UE) nr. 679/2016 și Legii 190/2018

DATE DESPRE IMOBILUL NR. 2258

Oficiul de Cadastru şi Publicitate Imobiliară ALBA
Biroul de Cadastru şi Publicitate Imobiliară Blaj

A. Partea I. Descrierea imobilului

TEREN Extravilan

Adresa: Jud. Alba

Nr. Crt	Nr cadastral Nr. topografic	Suprafaţa* (mp)	Observaţii / Referinţe
A1		9.468	Sector cadastral:46 Teren neimprejmuit;

B. Partea II. Proprietari şi acte

Inscrieri privitoare la dreptul de proprietate şi alte drepturi reale		Referinţe
1 / 01/07/2024		
Act Administrativ nr. 7, din 13/03/1996 emis de PARLAMENTUL ROMANIEI;		
B1	Inscrierea provizorie, drept de PROPRIETATE, dobandit prin Lege, cota actuala 1/1	A1
	1) **UAT VALEA LUNG\U+0102**, CIF:4562176	

C. Partea III. SARCINI .

Inscrieri privind dezmembramintele dreptului de proprietate, drepturi reale de garanţie şi sarcini	Referinţe
NU SUNT	

Document care conține date cu caracter personal, protejat de prevederile Regulamentului (UE) nr. 679/2016 și Legii 190/2018

Anexa Nr. 1 La Partea I

Teren

Nr cadastral	Suprafaţa (mp)*	Observaţii / Referinţe
	9.468	

* Suprafaţa este determinată in planul de proiecţie Stereo 70.

DETALII LINIARE IMOBIL

Date referitoare la teren

Crt	Categorie folosință	Intra vilan	Suprafaţa (mp)	Tarla	Parcelă	Nr. topo	Observaţii / Referinţe
1	arabil	NU	9.468	-	-	-	Proprietar neidentificat

Lungime Segmente
1) Valorile lungimilor segmentelor sunt obţinute din proiecţie în plan.

Punct început	X / Y	Punct sfârşit	X / Y	Lungime segment (** (m)
1	427.986,244 515.767,505	2	428.034,857 515.752,646	50.833
2	428.034,857 515.752,646	3	428.049,209 515.748,259	15.007
3	428.049,209 515.748,259	4	428.125,878 515.728,856	79.086
4	428.125,878 515.728,856	5	428.190,425 515.727,355	64.564
5	428.190,425 515.727,355	6	428.174,012 515.749,409	27.491

Document care conține date cu caracter personal, protejat de prevederile Regulamentului (UE) nr. 679/2016 și Legii 190/2018

Punct început	X / Y	Punct sfârşit	X / Y	Lungime segment (** (m)
6	428.174,012 515.749,409	7	428.128,927 515.755,211	45.457
7	428.128,927 515.755,211	8	428.072,272 515.774,847	59.962
8	428.072,272 515.774,847	9	428.047,766 515.796,086	32.429
9	428.047,766 515.796,086	10	428.019,344 515.815,425	34.377
10	428.019,344 515.815,425	11	427.987,978 515.817,994	31.471
11	427.987,978 515.817,994	12	427.948,821 515.801,384	42.535
12	427.948,821 515.801,384	13	427.932,189 515.799,846	16.703
13	427.932,189 515.799,846	14	427.910,385 515.797,318	21.95
14	427.910,385 515.797,318	15	427.906,321 515.797,468	4.067
15	427.906,321 515.797,468	16	427.897,396 515.797,797	8.932
16	427.897,396 515.797,797	17	427.899,619 515.787,699	10.34
17	427.899,619 515.787,699	18	427.950,851 515.775,925	52.567
18	427.950,851 515.775,925	1	427.986,244 515.767,505	36.381

** Lungimile segmentelor sunt determinate în planul de proiecţie Stereo 70 şi sunt rotunjite la 1 milimetru.
*** Distanţa dintre puncte este formată din segmente cumulate ce sunt mai mici decât valoarea 1 milimetru.

Document care conține date cu caracter personal, protejat de prevederile Regulamentului (UE) nr. 679/2016 și Legii 190/2018

DATE DESPRE IMOBILUL NR. 2259

Oficiul de Cadastru şi Publicitate Imobiliară ALBA
Biroul de Cadastru şi Publicitate Imobiliară Blaj

A. Partea I. Descrierea imobilului

TEREN Extravilan

Adresa: Jud. Alba

Nr. Crt	Nr cadastral Nr. topografic	Suprafaţa* (mp)	Observaţii / Referinţe
A1		5.333	Sector cadastral:46 Teren neimprejmuit;

B. Partea II. Proprietari şi acte

Inscrieri privitoare la dreptul de proprietate şi alte drepturi reale		Referinţe
1 / 01/07/2024		
Act Administrativ nr. 7, din 13/03/1996 emis de PARLAMENTUL ROMANIEI;		
B1	Inscrierea provizorie, drept de PROPRIETATE, dobandit prin Lege, cota actuala 1/1	A1
	1) **UAT VALEA LUNG\U+0102**, CIF:4562176	

C. Partea III. SARCINI .

Inscrieri privind dezmembramintele dreptului de proprietate, drepturi reale de garanţie şi sarcini	Referinţe
NU SUNT	

Document care conține date cu caracter personal, protejat de prevederile Regulamentului (UE) nr. 679/2016 și Legii 190/2018

Anexa Nr. 1 La Partea I

Teren

Nr cadastral	Suprafaţa (mp)*	Observaţii / Referinţe
	5.333	

* Suprafaţa este determinată in planul de proiecţie Stereo 70.

DETALII LINIARE IMOBIL

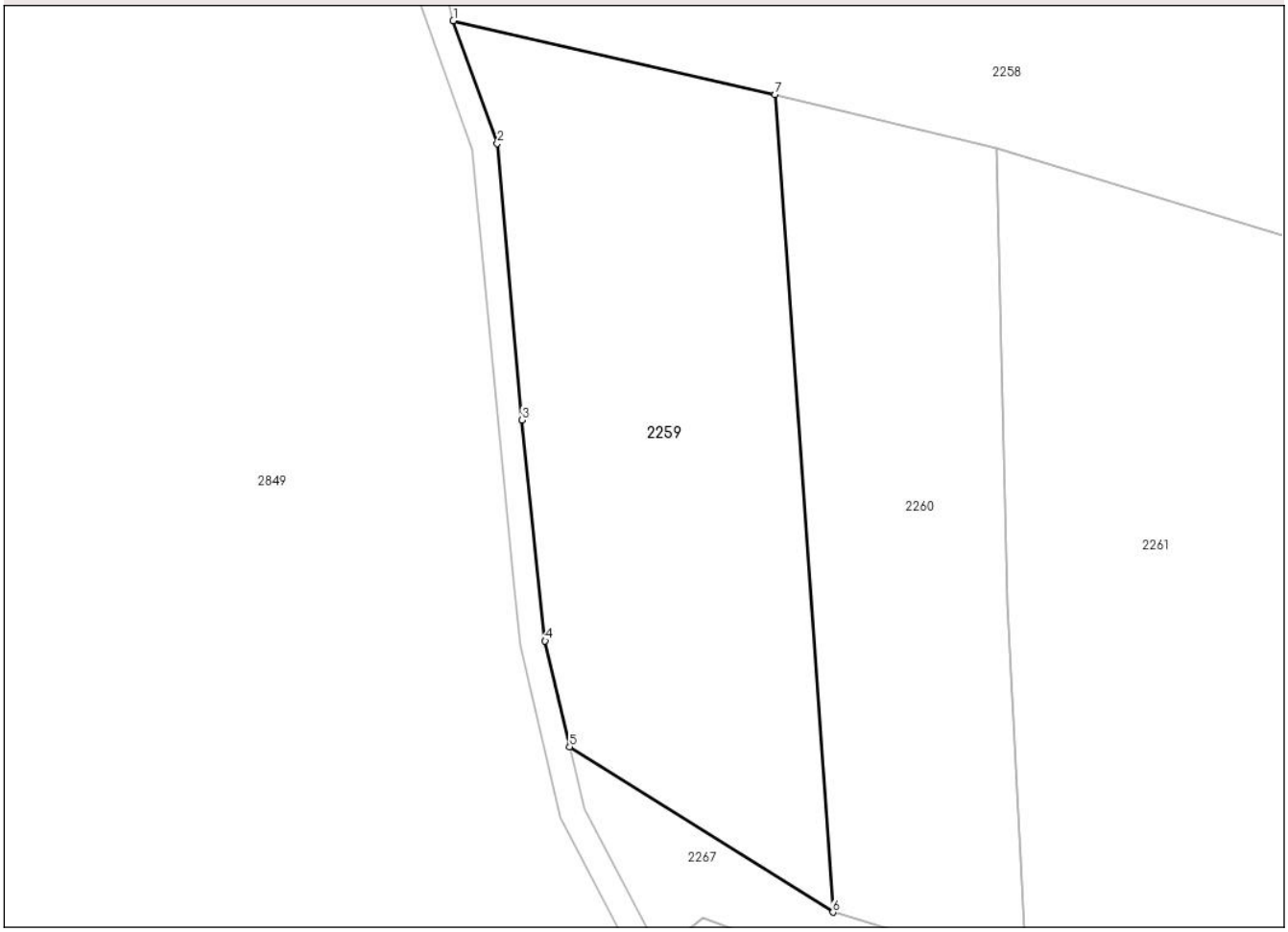

Date referitoare la teren

Crt	Categorie folosință	Intra vilan	Suprafaţa (mp)	Tarla	Parcelă	Nr. topo	Observaţii / Referinţe
1	arabil	NU	5.333	-	-	-	Proprietar neidentificat

Lungime Segmente
1) Valorile lungimilor segmentelor sunt obţinute din proiecţie în plan.

Punct început	X / Y	Punct sfârşit	X / Y	Lungime segment (** (m)
1	427.899,619 515.787,699	2	427.906,641 515.768,182	20.741
2	427.906,641 515.768,182	3	427.910,584 515.724,165	44.194
3	427.910,584 515.724,165	4	427.914,249 515.689,024	35.331
4	427.914,249 515.689,024	5	427.918,153 515.672,157	17.313
5	427.918,153 515.672,157	6	427.960,079 515.645,85	49.496

Document care conține date cu caracter personal, protejat de prevederile Regulamentului (UE) nr. 679/2016 și Legii 190/2018

Punct început	X / Y	Punct sfârşit	X / Y	Lungime segment (** (m)
6	427.960,079 515.645,85	7	427.950,851 515.775,925	130.402
7	427.950,851 515.775,925	1	427.899,619 515.787,699	52.567

** Lungimile segmentelor sunt determinate în planul de proiecţie Stereo 70 şi sunt rotunjite la 1 milimetru.
*** Distanţa dintre puncte este formată din segmente cumulate ce sunt mai mici decât valoarea 1 milimetru.

Document care conține date cu caracter personal, protejat de prevederile Regulamentului (UE) nr. 679/2016 și Legii 190/2018

DATE DESPRE IMOBILUL NR. 2260

Oficiul de Cadastru şi Publicitate Imobiliară ALBA
Biroul de Cadastru şi Publicitate Imobiliară Blaj

A. Partea I. Descrierea imobilului

TEREN Extravilan

Adresa: Jud. Alba

Nr. Crt	Nr cadastral Nr. topografic	Suprafaţa* (mp)	Observaţii / Referinţe
A1		4.200	Sector cadastral:46 Teren neimprejmuit;

B. Partea II. Proprietari şi acte

Inscrieri privitoare la dreptul de proprietate şi alte drepturi reale		Referinţe
1 / 01/07/2024		
Act Administrativ nr. 11454/1030, din 19/03/2002 emis de CJPSDPAT ALBA (titlu de proprietate);		
B1	Intabulare, drept de PROPRIETATE, dobandit prin Reconstituire, cota actuala 1/1	A1
	1) **STOICA I VASILE**	

C. Partea III. SARCINI .

Inscrieri privind dezmembramintele dreptului de proprietate, drepturi reale de garanţie şi sarcini	Referinţe
NU SUNT	

Document care conține date cu caracter personal, protejat de prevederile Regulamentului (UE) nr. 679/2016 și Legii 190/2018

Anexa Nr. 1 La Partea I

Teren

Nr cadastral	Suprafaţa (mp)*	Observaţii / Referinţe
	4.200	

* Suprafaţa este determinată in planul de proiecţie Stereo 70.

DETALII LINIARE IMOBIL

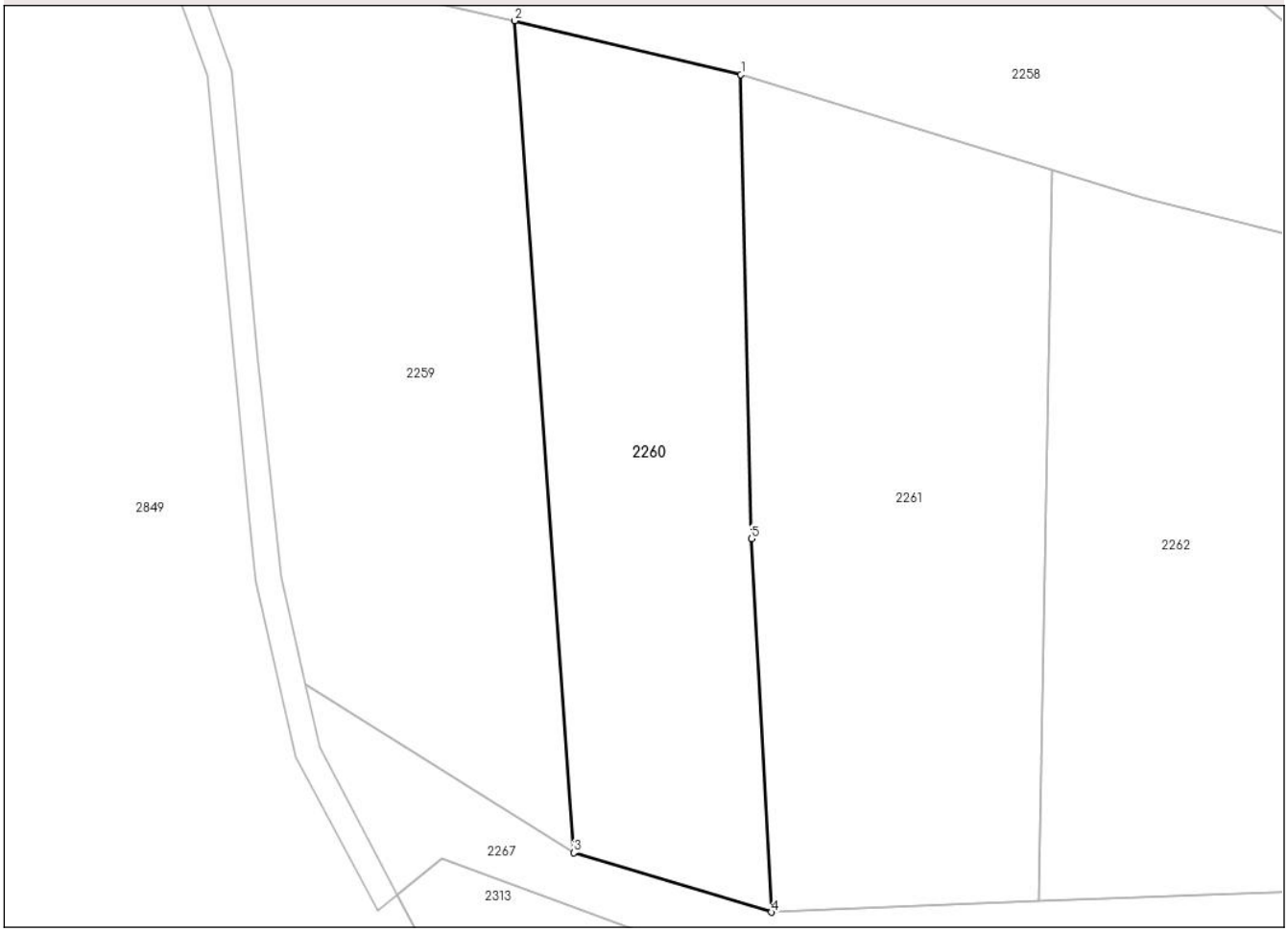

Date referitoare la teren

Crt	Categorie folosință	Intra vilan	Suprafaţa (mp)	Tarla	Parcelă	Nr. topo	Observaţii / Referinţe
1	arabil	NU	4.200	85	2299/1	-	

Lungime Segmente
1) Valorile lungimilor segmentelor sunt obţinute din proiecţie în plan.

Punct început	X / Y	Punct sfârşit	X / Y	Lungime segment (** (m)
1	427.986,244 515.767,505	2	427.950,851 515.775,925	36.381
2	427.950,851 515.775,925	3	427.960,079 515.645,85	130.402
3	427.960,079 515.645,85	4	427.991,017 515.636,573	32.298
4	427.991,017 515.636,573	5	427.987,878 515.694,944	58.455
5	427.987,878 515.694,944	1	427.986,244 515.767,505	72.58

Document care conține date cu caracter personal, protejat de prevederile Regulamentului (UE) nr. 679/2016 și Legii 190/2018

** Lungimile segmentelor sunt determinate în planul de proiecţie Stereo 70 şi sunt rotunjite la 1 milimetru.
*** Distanţa dintre puncte este formată din segmente cumulate ce sunt mai mici decât valoarea 1 milimetru.

DATE DESPRE IMOBILUL NR. 2261

Oficiul de Cadastru şi Publicitate Imobiliară ALBA
Biroul de Cadastru şi Publicitate Imobiliară Blaj

A. Partea I. Descrierea imobilului

TEREN Extravilan

Adresa: Jud. Alba

Nr. Crt	Nr cadastral Nr. topografic	Suprafaţa* (mp)	Observaţii / Referinţe
A1		5.600	Sector cadastral:46 Teren neimprejmuit;

B. Partea II. Proprietari şi acte

Inscrieri privitoare la dreptul de proprietate şi alte drepturi reale		Referinţe
1 / 01/07/2024		
Act Administrativ nr. 11448/927, din 17/01/2002 emis de CJPSDPAT ALBA (titlu de proprietate);		
B1	Intabulare, drept de PROPRIETATE, dobandit prin Reconstituire, cota actuala 1/1	A1
	1) **DODU MARIA**	

C. Partea III. SARCINI .

Inscrieri privind dezmembramintele dreptului de proprietate, drepturi reale de garanţie şi sarcini	Referinţe
NU SUNT	

Document care conține date cu caracter personal, protejat de prevederile Regulamentului (UE) nr. 679/2016 și Legii 190/2018

Anexa Nr. 1 La Partea I

Teren

Nr cadastral	Suprafaţa (mp)*	Observaţii / Referinţe
	5.600	

* Suprafaţa este determinată in planul de proiecţie Stereo 70.

DETALII LINIARE IMOBIL

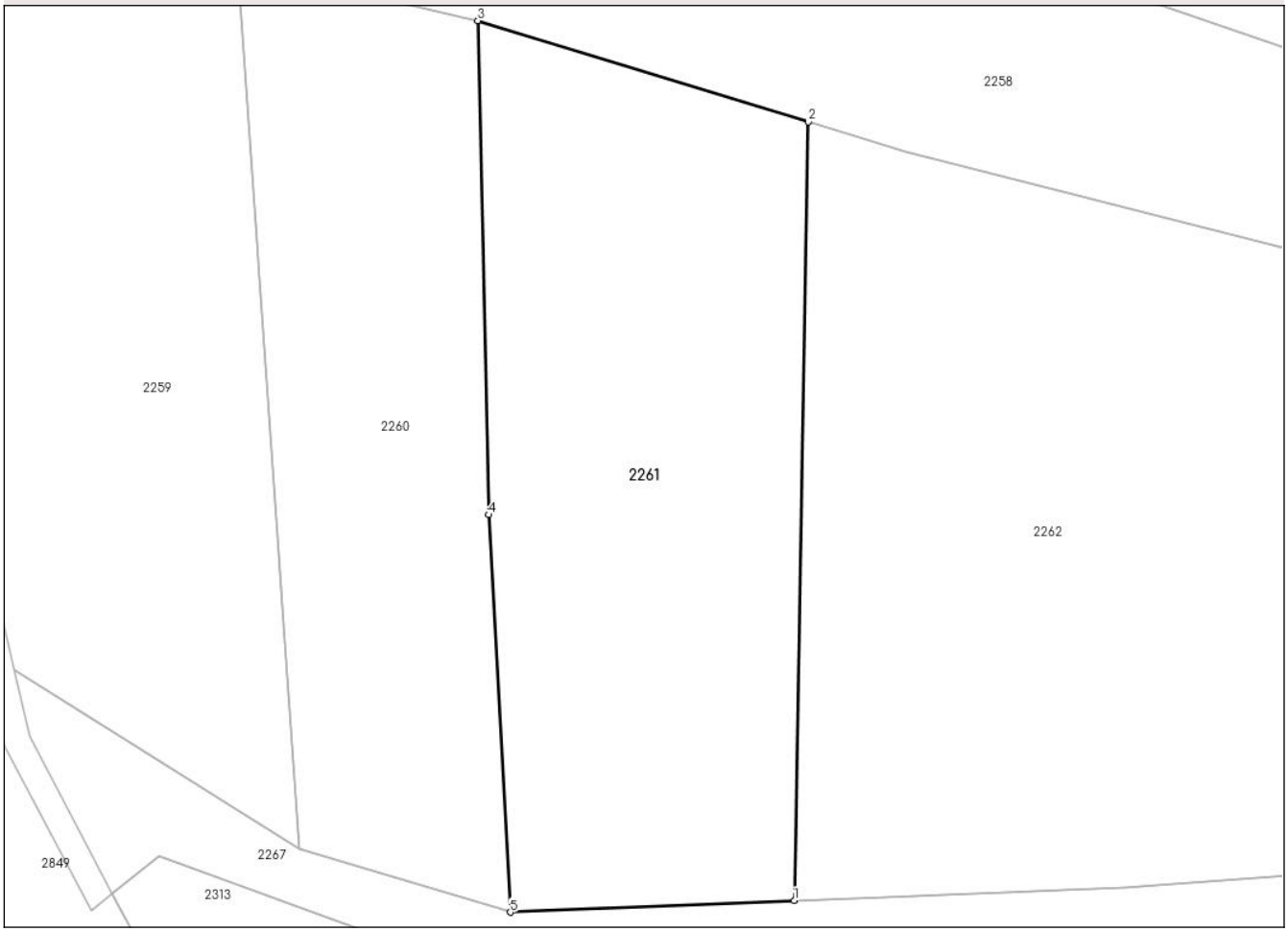

Date referitoare la teren

Crt	Categorie folosință	Intra vilan	Suprafaţa (mp)	Tarla	Parcelă	Nr. topo	Observaţii / Referinţe
1	arabil	NU	5.600	84	2298/2	-	

Lungime Segmente
1) Valorile lungimilor segmentelor sunt obţinute din proiecţie în plan.

Punct început	X / Y	Punct sfârşit	X / Y	Lungime segment (** (m)
1	428.032,792 515.638,28	2	428.034,857 515.752,646	114.385
2	428.034,857 515.752,646	3	427.986,244 515.767,505	50.833
3	427.986,244 515.767,505	4	427.987,878 515.694,944	72.58
4	427.987,878 515.694,944	5	427.991,017 515.636,573	58.455
5	427.991,017 515.636,573	1	428.032,792 515.638,28	41.81

Document care conține date cu caracter personal, protejat de prevederile Regulamentului (UE) nr. 679/2016 și Legii 190/2018

** Lungimile segmentelor sunt determinate în planul de proiecţie Stereo 70 şi sunt rotunjite la 1 milimetru.
*** Distanţa dintre puncte este formată din segmente cumulate ce sunt mai mici decât valoarea 1 milimetru.

Document care conține date cu caracter personal, protejat de prevederile Regulamentului (UE) nr. 679/2016 și Legii 190/2018

DATE DESPRE IMOBILUL NR. 2262

Oficiul de Cadastru şi Publicitate Imobiliară ALBA
Biroul de Cadastru şi Publicitate Imobiliară Blaj

A. Partea I. Descrierea imobilului

TEREN Extravilan

Adresa: Jud. Alba

Nr. Crt	Nr cadastral Nr. topografic	Suprafaţa* (mp)	Observaţii / Referinţe
A1		10.196	Sector cadastral:46 Teren neimprejmuit;

B. Partea II. Proprietari şi acte

Inscrieri privitoare la dreptul de proprietate şi alte drepturi reale		Referinţe
1 / 01/07/2024		
Act Administrativ nr. 7, din 13/03/1996 emis de PARLAMENTUL ROMANIEI;		
B1	Inscrierea provizorie, drept de PROPRIETATE, dobandit prin Lege, cota actuala 1/1	A1
	1) **UAT VALEA LUNG\U+0102**, CIF:4562176	

C. Partea III. SARCINI .

Inscrieri privind dezmembramintele dreptului de proprietate, drepturi reale de garanţie şi sarcini	Referinţe
NU SUNT	

Document care conține date cu caracter personal, protejat de prevederile Regulamentului (UE) nr. 679/2016 și Legii 190/2018

Anexa Nr. 1 La Partea I

Teren

Nr cadastral	Suprafaţa (mp)*	Observaţii / Referinţe
	10.196	

* Suprafaţa este determinată in planul de proiecţie Stereo 70.

DETALII LINIARE IMOBIL

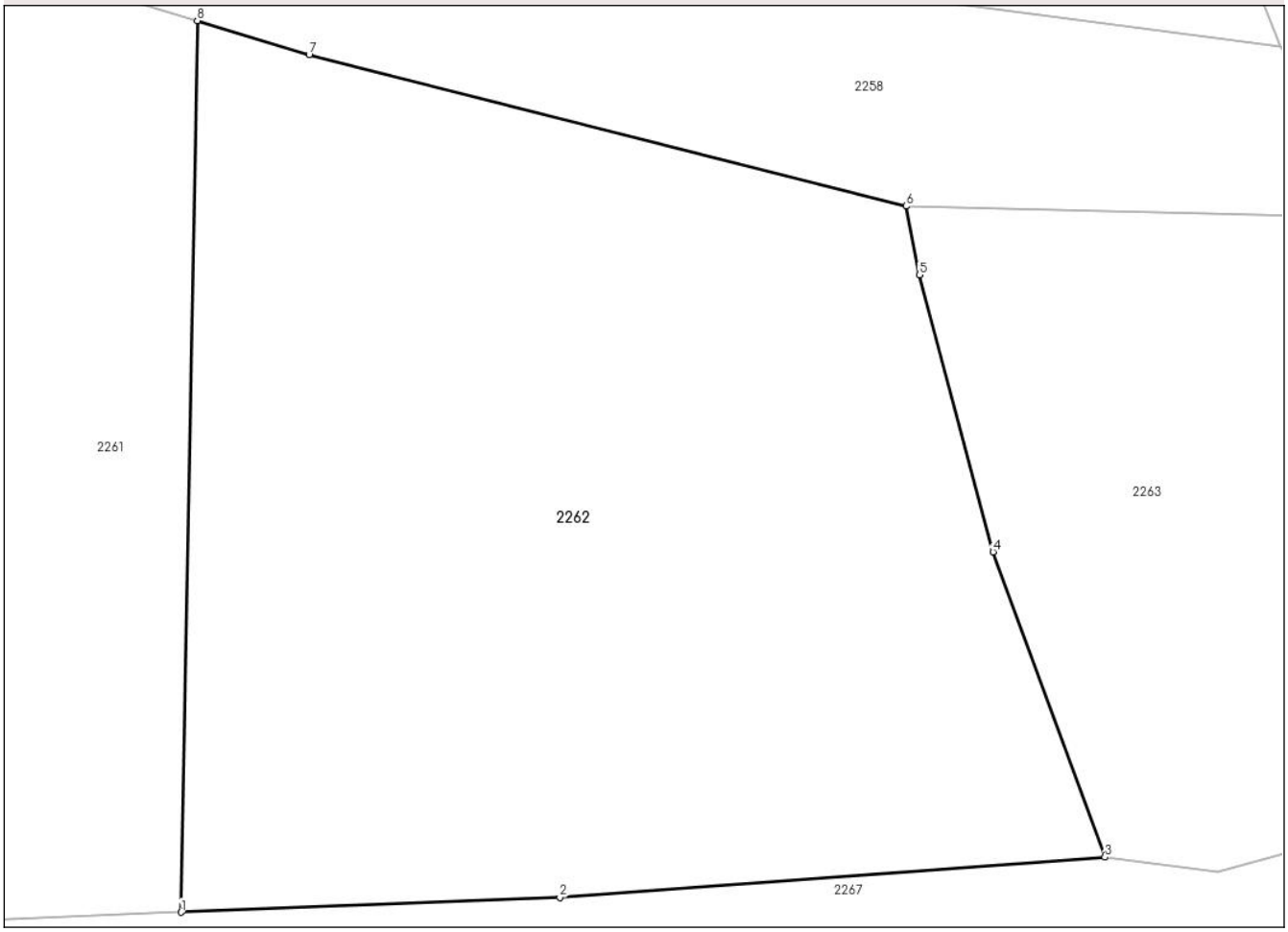

Date referitoare la teren

Crt	Categorie folosință	Intra vilan	Suprafaţa (mp)	Tarla	Parcelă	Nr. topo	Observaţii / Referinţe
1	arabil	NU	10.196	-	-	-	Proprietar neidentificat

Lungime Segmente
1) Valorile lungimilor segmentelor sunt obţinute din proiecţie în plan.

Punct început	X / Y	Punct sfârşit	X / Y	Lungime segment (** (m)
1	428.032,792 515.638,28	2	428.081,414 515.640,145	48.658
2	428.081,414 515.640,145	3	428.151,432 515.645,321	70.209
3	428.151,432 515.645,321	4	428.137,058 515.684,513	41.745
4	428.137,058 515.684,513	5	428.127,601 515.720,051	36.775
5	428.127,601 515.720,051	6	428.125,878 515.728,856	8.972

Document care conține date cu caracter personal, protejat de prevederile Regulamentului (UE) nr. 679/2016 și Legii 190/2018

Punct început	X / Y	Punct sfârşit	X / Y	Lungime segment (** (m)
6	428.125,878 515.728,856	7	428.049,209 515.748,259	79.086
7	428.049,209 515.748,259	8	428.034,857 515.752,646	15.007
8	428.034,857 515.752,646	1	428.032,792 515.638,28	114.385

** Lungimile segmentelor sunt determinate în planul de proiecţie Stereo 70 şi sunt rotunjite la 1 milimetru.
*** Distanţa dintre puncte este formată din segmente cumulate ce sunt mai mici decât valoarea 1 milimetru.

Document care conține date cu caracter personal, protejat de prevederile Regulamentului (UE) nr. 679/2016 și Legii 190/2018

DATE DESPRE IMOBILUL NR. 2263

Oficiul de Cadastru şi Publicitate Imobiliară ALBA
Biroul de Cadastru şi Publicitate Imobiliară Blaj

A. Partea I. Descrierea imobilului

TEREN Extravilan

Adresa: Jud. Alba

Nr. Crt	Nr cadastral Nr. topografic	Suprafaţa* (mp)	Observaţii / Referinţe
A1		5.600	Sector cadastral:46 Teren neimprejmuit;

B. Partea II. Proprietari şi acte

Inscrieri privitoare la dreptul de proprietate şi alte drepturi reale		Referinţe
1 / 01/07/2024		
Act Administrativ nr. 11454/1046, din 25/03/2002 emis de CJPSDPAT ALBA (titlu de proprietate);		
B1	Intabulare, drept de PROPRIETATE, dobandit prin Reconstituire, cota actuala 1/1	A1
	1) **MARC A IOAN**	

C. Partea III. SARCINI .

Inscrieri privind dezmembramintele dreptului de proprietate, drepturi reale de garanţie şi sarcini	Referinţe
NU SUNT	

Document care conține date cu caracter personal, protejat de prevederile Regulamentului (UE) nr. 679/2016 și Legii 190/2018

Anexa Nr. 1 La Partea I

Teren

Nr cadastral	Suprafaţa (mp)*	Observaţii / Referinţe
	5.600	

* Suprafaţa este determinată in planul de proiecţie Stereo 70.

DETALII LINIARE IMOBIL

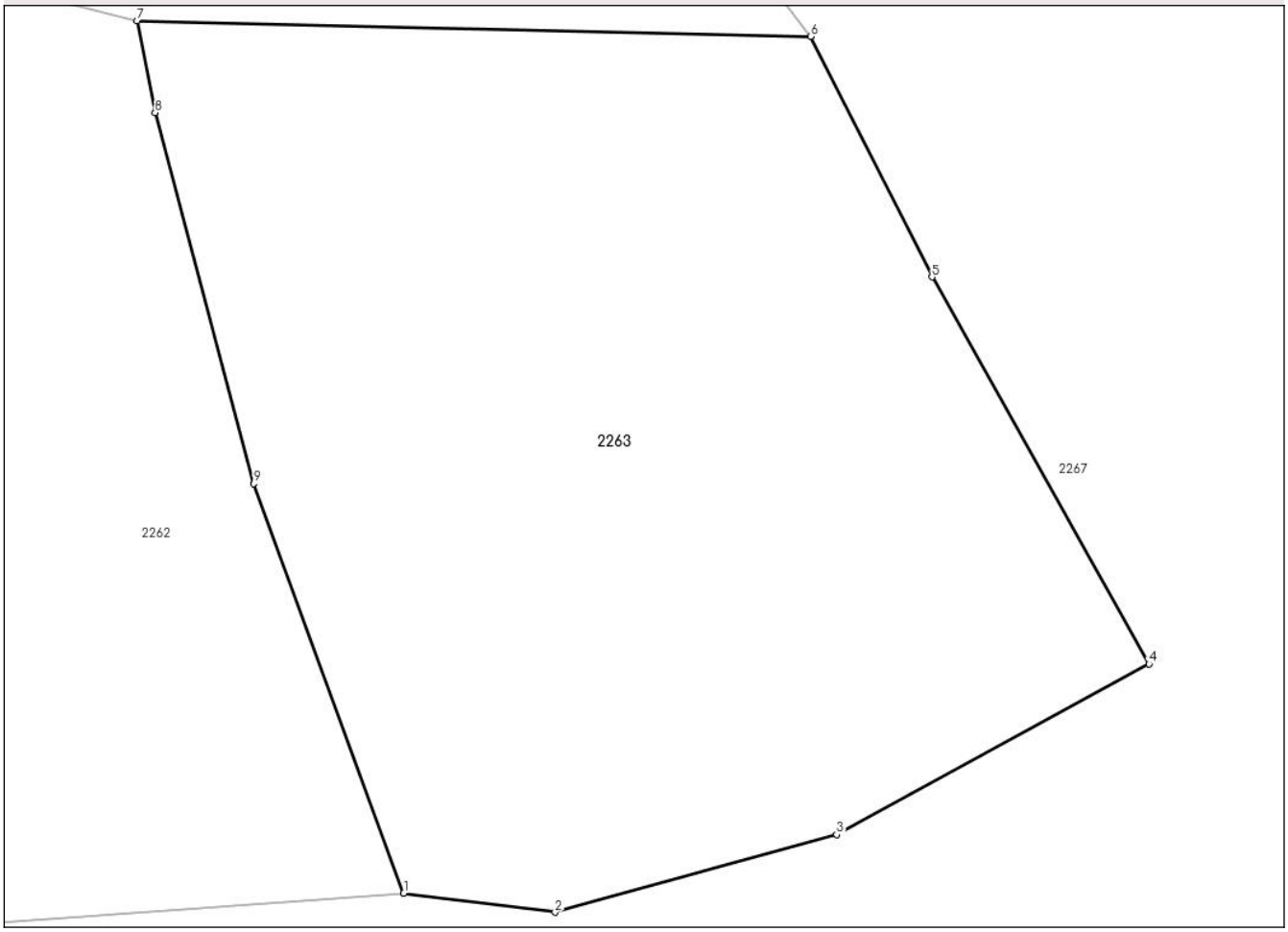

Date referitoare la teren

Crt	Categorie folosință	Intra vilan	Suprafaţa (mp)	Tarla	Parcelă	Nr. topo	Observaţii / Referinţe
1	arabil	NU	5.600	35	909/1/19	-	

Lungime Segmente
1) Valorile lungimilor segmentelor sunt obţinute din proiecţie în plan.

Punct început	X / Y	Punct sfârşit	X / Y	Lungime segment (** (m)
1	428.151,432 515.645,321	2	428.165,953 515.643,487	14.637
2	428.165,953 515.643,487	3	428.192,937 515.650,922	27.989
3	428.192,937 515.650,922	4	428.222,88 515.667,255	34.107
4	428.222,88 515.667,255	5	428.202,074 515.704,309	42.496
5	428.202,074 515.704,309	6	428.190,425 515.727,355	25.823

Document care conține date cu caracter personal, protejat de prevederile Regulamentului (UE) nr. 679/2016 și Legii 190/2018

Punct început	X / Y	Punct sfârşit	X / Y	Lungime segment (** (m)
6	428.190,425 515.727,355	7	428.125,878 515.728,856	64.564
7	428.125,878 515.728,856	8	428.127,601 515.720,051	8.972
8	428.127,601 515.720,051	9	428.137,058 515.684,513	36.775
9	428.137,058 515.684,513	1	428.151,432 515.645,321	41.745

** Lungimile segmentelor sunt determinate în planul de proiecţie Stereo 70 şi sunt rotunjite la 1 milimetru.
*** Distanţa dintre puncte este formată din segmente cumulate ce sunt mai mici decât valoarea 1 milimetru.

Document care conține date cu caracter personal, protejat de prevederile Regulamentului (UE) nr. 679/2016 și Legii 190/2018

DATE DESPRE IMOBILUL NR. 2264

Oficiul de Cadastru şi Publicitate Imobiliară ALBA
Biroul de Cadastru şi Publicitate Imobiliară Blaj

A. Partea I. Descrierea imobilului

Nr. CF vechi:2545 Valea Lung\U+0103
Nr. cadastral vechi:269

TEREN Extravilan

Adresa: Jud. Alba

Nr. Crt	Nr cadastral Nr. topografic	Suprafaţa* (mp)	Observaţii / Referinţe
A1	70643	10	Sector cadastral:46 Teren neimprejmuit;

Construcţii

Crt	Nr cadastral Nr. topografic	Adresa	Observaţii / Referinţe
A1.1	70643-C1	Jud. Alba	Nr. niveluri:1; S. construita la sol:10 mp; S. construita desfasurata:10 mp; Sonda 169

B. Partea II. Proprietari şi acte

Inscrieri privitoare la dreptul de proprietate şi alte drepturi reale		Referinţe
1480 / 17/05/2007		
Act Administrativ nr. seria MO3 nr 10591/2006, din 01/01/2006 emis de Ministerul Economiei și Comerțului;		
B1	Intabulare, drept de PROPRIETATEcu titlu atestare, dobandit prin Lege, cota actuala 1/1	A1, A1.1
	1) **SNGN ROMGAZ SA MEDIAȘ GRUP 13 T\U+0102UNI**, CIF:9999999999999	
	OBSERVATII: (provenita din conversia CF 2545 Valea Lung\U+0103)	

C. Partea III. SARCINI .

Inscrieri privind dezmembramintele dreptului de proprietate, drepturi reale de garanţie şi sarcini	Referinţe
NU SUNT	

Document care conține date cu caracter personal, protejat de prevederile Regulamentului (UE) nr. 679/2016 și Legii 190/2018

Anexa Nr. 1 La Partea I

Teren

Nr cadastral	Suprafaţa (mp)*	Observaţii / Referinţe
70643	10	

* Suprafaţa este determinată in planul de proiecţie Stereo 70.

DETALII LINIARE IMOBIL

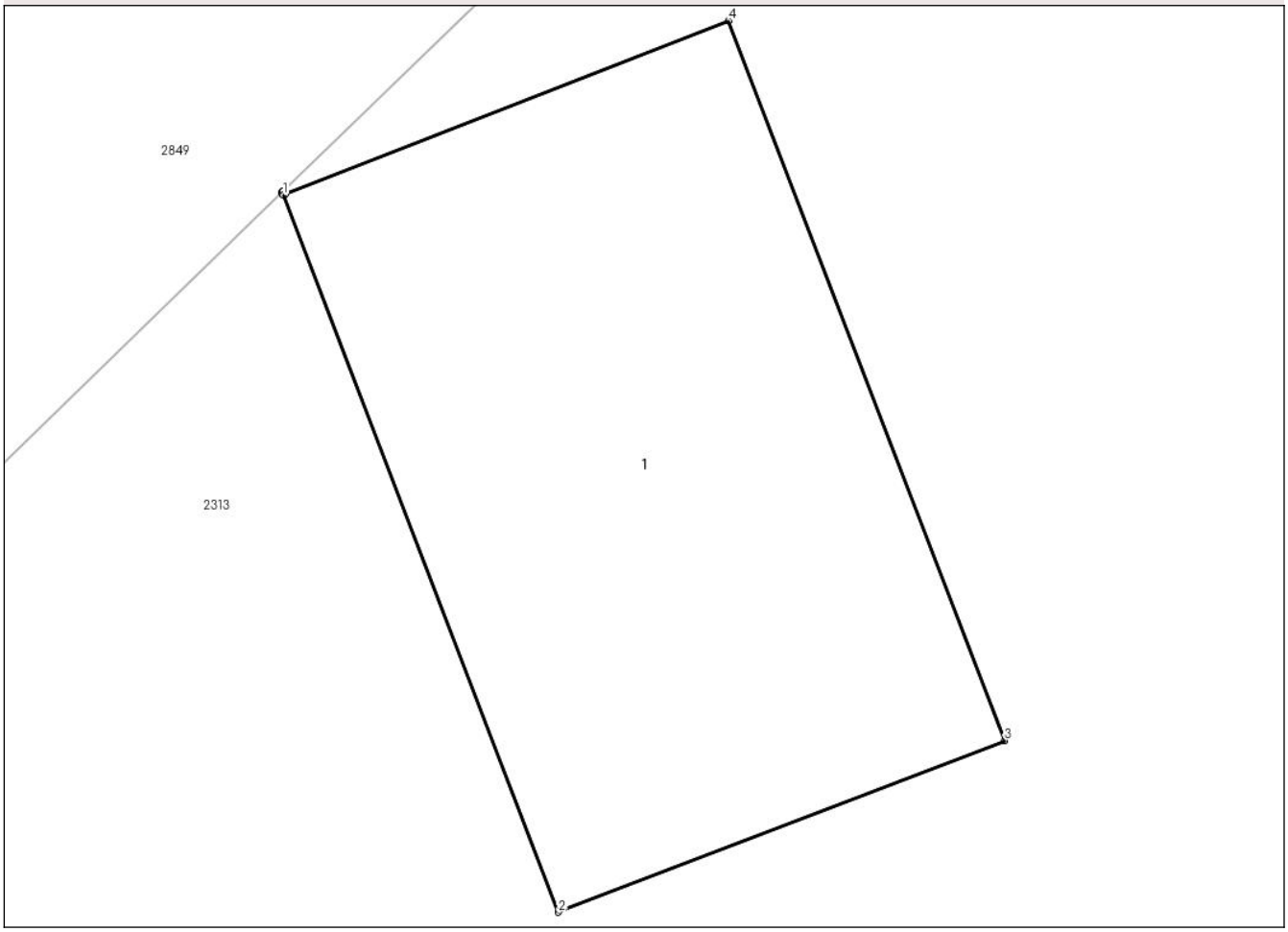

Date referitoare la teren

Crt	Categorie folosință	Intra vilan	Suprafaţa (mp)	Tarla	Parcelă	Nr. topo	Observaţii / Referinţe
1	curti constructii	NU	10	-	-	269	Teren extravilan

Date referitoare la construcţii

Crt	Număr	Destinaţie construcţie	Supraf. (mp)	Situaţie juridică	Observaţii / Referinţe
A1.1	70643-C1	constructii industriale si edilitare	10	Cu acte	Nr. niveluri:1; S. construita la sol:10 mp; S. construita desfasurata:10 mp; Sonda 169

Lungime Segmente
1) Valorile lungimilor segmentelor sunt obţinute din proiecţie în plan.

Punct început	X / Y	Punct sfârşit	X / Y	Lungime segment (** (m)
1	427.915,651 515.584,89	2	427.917,072 515.581,19	3.964
2	427.917,072 515.581,19	3	427.919,378 515.582,076	2.47
3	427.919,378 515.582,076	4	427.917,951 515.585,791	3.98

Document care conține date cu caracter personal, protejat de prevederile Regulamentului (UE) nr. 679/2016 și Legii 190/2018

Punct început	X / Y	Punct sfârşit	X / Y	Lungime segment (** (m)
4	427.917,951 515.585,791	5	427.915,66 515.584,894	2.46
5	427.915,66 515.584,894	6	427.915,649 515.584,909	0.019
6	427.915,649 515.584,909	7	427.915,642 515.584,903	0.009
7	427.915,642 515.584,903	1	427.915,651 515.584,89	0.015

** Lungimile segmentelor sunt determinate în planul de proiecţie Stereo 70 şi sunt rotunjite la 1 milimetru.
*** Distanţa dintre puncte este formată din segmente cumulate ce sunt mai mici decât valoarea 1 milimetru.

Document care conține date cu caracter personal, protejat de prevederile Regulamentului (UE) nr. 679/2016 și Legii 190/2018

DATE DESPRE IMOBILUL NR. 2265

Oficiul de Cadastru şi Publicitate Imobiliară ALBA
Biroul de Cadastru şi Publicitate Imobiliară Blaj

A. Partea I. Descrierea imobilului

Nr. CF vechi:2536 Valea Lung\U+0103
Nr. cadastral vechi:260

TEREN Extravilan

Adresa: Jud. Alba

Nr. Crt	Nr cadastral Nr. topografic	Suprafaţa* (mp)	Observaţii / Referinţe
A1	70634	10	Sector cadastral:46 Teren neimprejmuit;

Construcţii

Crt	Nr cadastral Nr. topografic	Adresa	Observaţii / Referinţe
A1.1	70634-C1	Jud. Alba	S. construita la sol:10 mp; Sonda 223

B. Partea II. Proprietari şi acte

Inscrieri privitoare la dreptul de proprietate şi alte drepturi reale		Referinţe
1480 / 17/05/2007		
Act Administrativ nr. seria MO3 nr 10591/2006, din 01/01/2006 emis de Ministerul Economiei și Comerțului;		
B1	Intabulare, drept de PROPRIETATEcu titlu atestare, dobandit prin Lege, cota actuala 1/1	A1, A1.1
	1) **SNGN ROMGAZ SA MEDIAȘ GRUP 13 T\U+0102UNI**, CIF:9999999999999	
	OBSERVATII: (provenita din conversia CF 2536 Valea Lung\U+0103)	

C. Partea III. SARCINI .

Inscrieri privind dezmembramintele dreptului de proprietate, drepturi reale de garanţie şi sarcini	Referinţe
NU SUNT	

Document care conține date cu caracter personal, protejat de prevederile Regulamentului (UE) nr. 679/2016 și Legii 190/2018

Anexa Nr. 1 La Partea I

Teren

Nr cadastral	Suprafaţa (mp)*	Observaţii / Referinţe
70634	10	

* Suprafaţa este determinată in planul de proiecţie Stereo 70.

DETALII LINIARE IMOBIL

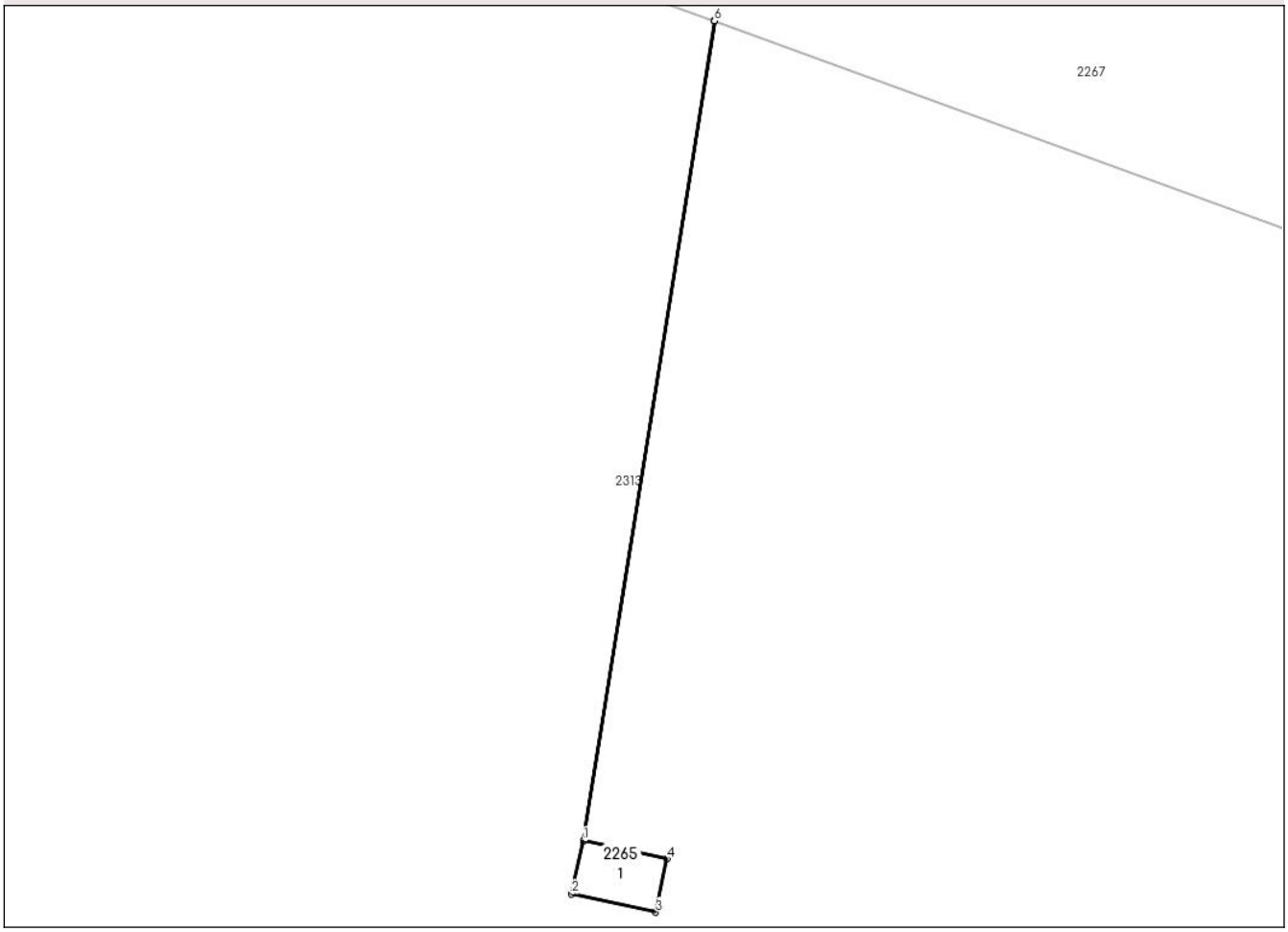

Date referitoare la teren

Crt	Categorie folosință	Intra vilan	Suprafaţa (mp)	Tarla	Parcelă	Nr. topo	Observaţii / Referinţe
1	curti constructii	NU	10	-	-	-	Teren extravilan

Date referitoare la construcţii

Crt	Număr	Destinaţie construcţie	Supraf. (mp)	Situaţie juridică	Observaţii / Referinţe
A1.1	70634-C1	constructii industriale si edilitare	10	Cu acte	S. construita la sol:10 mp; Sonda 223

Lungime Segmente
1) Valorile lungimilor segmentelor sunt obţinute din proiecţie în plan.

Punct început	X / Y	Punct sfârşit	X / Y	Lungime segment (** (m)
1	427.979,046 515.590,602	2	427.978,516 515.588,159	2.5
2	427.978,516 515.588,159	3	427.982,376 515.587,321	3.95
3	427.982,376 515.587,321	4	427.982,906 515.589,764	2.5

Document care conține date cu caracter personal, protejat de prevederile Regulamentului (UE) nr. 679/2016 și Legii 190/2018

Punct început	X / Y	Punct sfârşit	X / Y	Lungime segment (** (m)
4	427.982,906 515.589,764	5	427.979,057 515.590,6	3.939
5	427.979,057 515.590,6	6	427.985,076 515.628,271	38.149
6	427.985,076 515.628,271	7	427.985,056 515.628,278	0.021
7	427.985,056 515.628,278	1	427.979,046 515.590,602	38.152

** Lungimile segmentelor sunt determinate în planul de proiecţie Stereo 70 şi sunt rotunjite la 1 milimetru.
*** Distanţa dintre puncte este formată din segmente cumulate ce sunt mai mici decât valoarea 1 milimetru.

Document care conține date cu caracter personal, protejat de prevederile Regulamentului (UE) nr. 679/2016 și Legii 190/2018

DATE DESPRE IMOBILUL NR. 2266

Oficiul de Cadastru şi Publicitate Imobiliară ALBA
Biroul de Cadastru şi Publicitate Imobiliară Blaj

A. Partea I. Descrierea imobilului

Nr. CF vechi:2537 Valea Lung\U+0103
Nr. cadastral vechi:261

TEREN Extravilan

Adresa: Jud. Alba

Nr. Crt	Nr cadastral Nr. topografic	Suprafaţa* (mp)	Observaţii / Referinţe
A1	70635	11	Sector cadastral:46 Teren neimprejmuit;

Construcţii

Crt	Nr cadastral Nr. topografic	Adresa	Observaţii / Referinţe
A1.1	70635-C1	Jud. Alba	Nr. niveluri:1; S. construita la sol:11 mp; S. construita desfasurata:11 mp; Sonda 177

B. Partea II. Proprietari şi acte

Inscrieri privitoare la dreptul de proprietate şi alte drepturi reale		Referinţe
1480 / 17/05/2007		
Act Administrativ nr. seria MO3 nr 10591/2006, din 01/01/2006 emis de Ministerul Economiei și Comerțului;		
B1	Intabulare, drept de PROPRIETATEcu titlu atestare, dobandit prin Lege, cota actuala 1/1	A1, A1.1
	1) **SNGN ROMGAZ SA MEDIAȘ GRUP 13 T\U+0102UNI**, CIF:9999999999999	
	OBSERVATII: (provenita din conversia CF 2537 Valea LungȘ+0218+0218+0103)	

C. Partea III. SARCINI .

Inscrieri privind dezmembramintele dreptului de proprietate, drepturi reale de garanţie şi sarcini	Referinţe
NU SUNT	

Document care conține date cu caracter personal, protejat de prevederile Regulamentului (UE) nr. 679/2016 și Legii 190/2018

Anexa Nr. 1 La Partea I

Teren

Nr cadastral	Suprafaţa (mp)*	Observaţii / Referinţe
70635	11	

* Suprafaţa este determinată in planul de proiecţie Stereo 70.

DETALII LINIARE IMOBIL

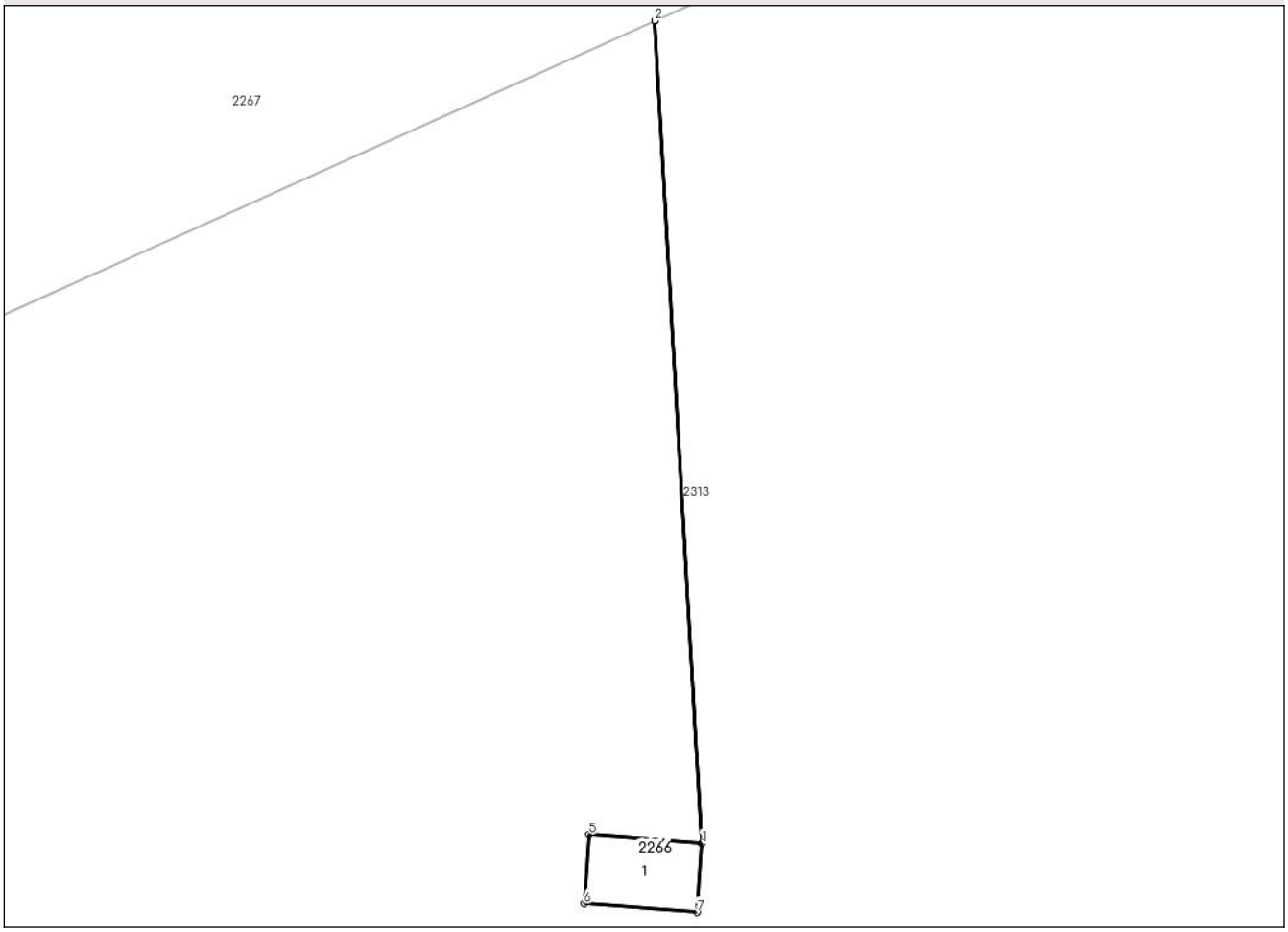

Date referitoare la teren

Crt	Categorie folosință	Intra vilan	Suprafaţa (mp)	Tarla	Parcelă	Nr. topo	Observaţii / Referinţe
1	curti constructii	NU	11	-	-	-	Teren extravilan

Date referitoare la construcţii

Crt	Număr	Destinaţie construcţie	Supraf. (mp)	Situaţie juridică	Observaţii / Referinţe
A1.1	70635-C1	constructii industriale si edilitare	11	Cu acte	Nr. niveluri:1; S. construita la sol:11 mp; S. construita desfasurata:11 mp; Sonda 177

Lungime Segmente
1) Valorile lungimilor segmentelor sunt obţinute din proiecţie în plan.

Punct început	X / Y	Punct sfârşit	X / Y	Lungime segment (** (m)
1	428.313,017 515.624,103	2	428.311,254 515.654,684	30.631
2	428.311,254 515.654,684	3	428.311,253 515.654,683	0.001
3	428.311,253 515.654,683	4	428.312,985 515.624,106	30.627

Document care conține date cu caracter personal, protejat de prevederile Regulamentului (UE) nr. 679/2016 și Legii 190/2018

Punct început	X / Y	Punct sfârşit	X / Y	Lungime segment (** (m)
4	428.312,985 515.624,106	5	428.308,819 515.624,416	4.178
5	428.308,819 515.624,416	6	428.308,628 515.621,853	2.57
6	428.308,628 515.621,853	7	428.312,826 515.621,54	4.21
7	428.312,826 515.621,54	1	428.313,017 515.624,103	2.57

** Lungimile segmentelor sunt determinate în planul de proiecţie Stereo 70 şi sunt rotunjite la 1 milimetru.
*** Distanţa dintre puncte este formată din segmente cumulate ce sunt mai mici decât valoarea 1 milimetru.

Document care conține date cu caracter personal, protejat de prevederile Regulamentului (UE) nr. 679/2016 și Legii 190/2018

DATE DESPRE IMOBILUL NR. 2267

Oficiul de Cadastru şi Publicitate Imobiliară ALBA
Biroul de Cadastru şi Publicitate Imobiliară Blaj

A. Partea I. Descrierea imobilului

TEREN Extravilan

Adresa: Jud. Alba

Nr. Crt	Nr cadastral Nr. topografic	Suprafaţa* (mp)	Observaţii / Referinţe
A1		209.790	Sector cadastral:46 Teren neimprejmuit;

B. Partea II. Proprietari şi acte

Inscrieri privitoare la dreptul de proprietate şi alte drepturi reale		Referinţe
1 / 01/07/2024		
Act Administrativ nr. 7, din 13/03/1996 emis de PARLAMENTUL ROMANIEI;		
B1	Inscrierea provizorie, drept de PROPRIETATE, dobandit prin Lege, cota actuala 1/1	A1
	1) **UAT VALEA LUNG\U+0102**, CIF:4562176	

C. Partea III. SARCINI .

Inscrieri privind dezmembramintele dreptului de proprietate, drepturi reale de garanţie şi sarcini	Referinţe
NU SUNT	

Document care conține date cu caracter personal, protejat de prevederile Regulamentului (UE) nr. 679/2016 și Legii 190/2018

Anexa Nr. 1 La Partea I

Teren

Nr cadastral	Suprafaţa (mp)*	Observaţii / Referinţe
	209.790	

* Suprafaţa este determinată in planul de proiecţie Stereo 70.

DETALII LINIARE IMOBIL

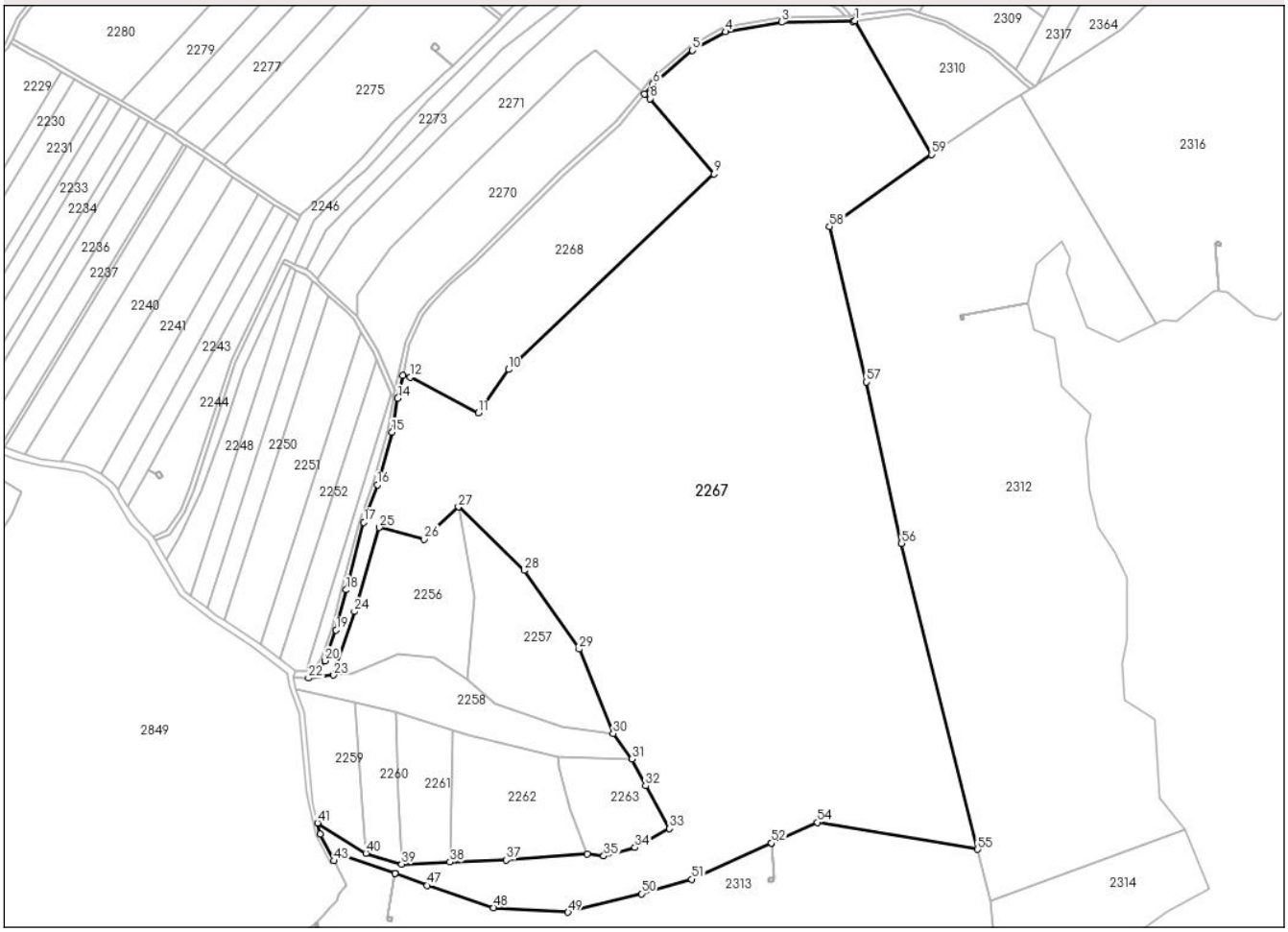

Date referitoare la teren

Crt	Categorie folosință	Intra vilan	Suprafaţa (mp)	Tarla	Parcelă	Nr. topo	Observaţii / Referinţe
1	arabil	NU	209.790	-	-	-	Proprietar neidentificat

Lungime Segmente

1) Valorile lungimilor segmentelor sunt obţinute din proiecţie în plan.

Punct început	X / Y	Punct sfârşit	X / Y	Lungime segment
1	428.383,397 516.365,639	2	428.381,477 516.365,261	1.957
4	428.271,354 516.356,129	5	428.242,818 516.339,99	32.784
7	428.201,464 516.302,24	8	428.206,145 516.298,265	6.14
10	428.083,601 516.064,037	11	428.057,588 516.026,582	45.602
13	427.991,876 516.058,872	14	427.987,627 516.039,362	19.967
16	427.969,981 515.964,293	17	427.958,38 515.931,953	34.357

Punct început	X / Y	Punct sfârşit	X / Y	Lungime segment
2	428.381,477 516.365,261	3	428.319,965 516.364,428	61.517
5	428.242,818 516.339,99	6	428.208,734 516.311,065	44.703
8	428.206,145 516.298,265	9	428.261,282 516.233,245	85.251
11	428.057,588 516.026,582	12	427.998,508 516.057,428	66.647
14	427.987,627 516.039,362	15	427.982,741 516.010,019	29.747
17	427.958,38 515.931,953	18	427.943,062 515.873,576	60.354

Punct început	X / Y	Punct sfârşit	X / Y	Lungime segment
3	428.319,965 516.364,428	4	428.271,354 516.356,129	49.315
6	428.208,734 516.311,065	7	428.201,464 516.302,24	11.433
9	428.261,282 516.233,245	10	428.083,601 516.064,037	245.36
12	427.998,508 516.057,428	13	427.991,876 516.058,872	6.788
15	427.982,741 516.010,019	16	427.969,981 515.964,293	47.473
18	427.943,062 515.873,576	19	427.934,252 515.838,944	35.735

Document care conține date cu caracter personal, protejat de prevederile Regulamentului (UE) nr. 679/2016 și Legii 190/2018

Punct început	X / Y	Punct sfârşit	X / Y	Lungime segment
19	427.934,252 515.838,944	20	427.924,867 515.812,305	28.244
22	427.910,385 515.797,318	23	427.932,189 515.799,846	21.95
25	427.971,83 515.927,468	26	428.010,576 515.917,26	40.068
28	428.096,958 515.890,378	29	428.144,6 515.822,316	83.08
31	428.190,425 515.727,355	32	428.202,074 515.704,309	25.823
34	428.192,937 515.650,922	35	428.165,953 515.643,487	27.989
37	428.081,414 515.640,145	38	428.032,792 515.638,28	48.658
40	427.960,079 515.645,85	41	427.918,153 515.672,157	49.496
43	427.932,528 515.639,358	44	427.939,376 515.644,896	8.808
46	427.985,076 515.628,271	47	428.013,289 515.618,007	30.022
49	428.135,123 515.594,931	50	428.198,493 515.610,975	65.369
52	428.311,253 515.654,683	53	428.311,254 515.654,684	0.001
55	428.489,549 515.649,337	56	428.423,645 515.913,81	272.561
58	428.361,37 516.187,667	59	428.449,509 516.250,049	107.981

Punct început	X / Y	Punct sfârşit	X / Y	Lungime segment
20	427.924,867 515.812,305	21	427.919,046 515.803,763	10.337
23	427.932,189 515.799,846	24	427.950,161 515.854,818	57.835
26	428.010,576 515.917,26	27	428.040,207 515.945,362	40.838
29	428.144,6 515.822,316	30	428.174,012 515.749,409	78.616
32	428.202,074 515.704,309	33	428.222,88 515.667,255	42.496
35	428.165,953 515.643,487	36	428.151,432 515.645,321	14.637
38	428.032,792 515.638,28	39	427.991,017 515.636,573	41.81
41	427.918,153 515.672,157	42	427.920,428 515.662,331	10.085
44	427.939,376 515.644,896	45	427.985,056 515.628,278	48.609
47	428.013,289 515.618,007	48	428.070,607 515.598,885	60.424
50	428.198,493 515.610,975	51	428.242,059 515.623,42	45.309
53	428.311,254 515.654,684	54	428.350,932 515.672,611	43.54
56	428.423,645 515.913,81	57	428.393,36 516.053,33	142.769
59	428.449,509 516.250,049	1	428.383,397 516.365,639	133.161

Punct început	X / Y	Punct sfârşit	X / Y	Lungime segment
21	427.919,046 515.803,763	22	427.910,385 515.797,318	10.796
24	427.950,161 515.854,818	25	427.971,83 515.927,468	75.814
27	428.040,207 515.945,362	28	428.096,958 515.890,378	79.019
30	428.174,012 515.749,409	31	428.190,425 515.727,355	27.491
33	428.222,88 515.667,255	34	428.192,937 515.650,922	34.107
36	428.151,432 515.645,321	37	428.081,414 515.640,145	70.209
39	427.991,017 515.636,573	40	427.960,079 515.645,85	32.298
42	427.920,428 515.662,331	43	427.932,528 515.639,358	25.965
45	427.985,056 515.628,278	46	427.985,076 515.628,271	0.021
48	428.070,607 515.598,885	49	428.135,123 515.594,931	64.637
51	428.242,059 515.623,42	52	428.311,253 515.654,683	75.929
54	428.350,932 515.672,611	55	428.489,549 515.649,337	140.557
57	428.393,36 516.053,33	58	428.361,37 516.187,667	138.093

**** Lungimile segmentelor sunt determinate în planul de proiecţie Stereo 70 şi sunt rotunjite la 1 milimetru.**
***** Distanţa dintre puncte este formată din segmente cumulate ce sunt mai mici decât valoarea 1 milimetru.**

Document care conține date cu caracter personal, protejat de prevederile Regulamentului (UE) nr. 679/2016 și Legii 190/2018

DATE DESPRE IMOBILUL NR. 2268

Oficiul de Cadastru şi Publicitate Imobiliară ALBA
Biroul de Cadastru şi Publicitate Imobiliară Blaj

A. Partea I. Descrierea imobilului

TEREN Extravilan

Adresa: Jud. Alba

Nr. Crt	Nr cadastral Nr. topografic	Suprafaţa* (mp)	Observaţii / Referinţe
A1		26.834	Sector cadastral:46 Teren neimprejmuit;

B. Partea II. Proprietari şi acte

Inscrieri privitoare la dreptul de proprietate şi alte drepturi reale		Referinţe
1 / 01/07/2024		
Act Administrativ nr. 7, din 13/03/1996 emis de PARLAMENTUL ROMANIEI;		
B1	Inscrierea provizorie, drept de PROPRIETATE, dobandit prin Lege, cota actuala 1/1	A1
	1) **UAT VALEA LUNG\U+0102**, CIF:4562176	

C. Partea III. SARCINI .

Inscrieri privind dezmembramintele dreptului de proprietate, drepturi reale de garanţie şi sarcini	Referinţe
NU SUNT	

Document care conține date cu caracter personal, protejat de prevederile Regulamentului (UE) nr. 679/2016 și Legii 190/2018

Anexa Nr. 1 La Partea I

Teren

Nr cadastral	Suprafaţa (mp)*	Observaţii / Referinţe
	26.834	

* Suprafaţa este determinată in planul de proiecţie Stereo 70.

DETALII LINIARE IMOBIL

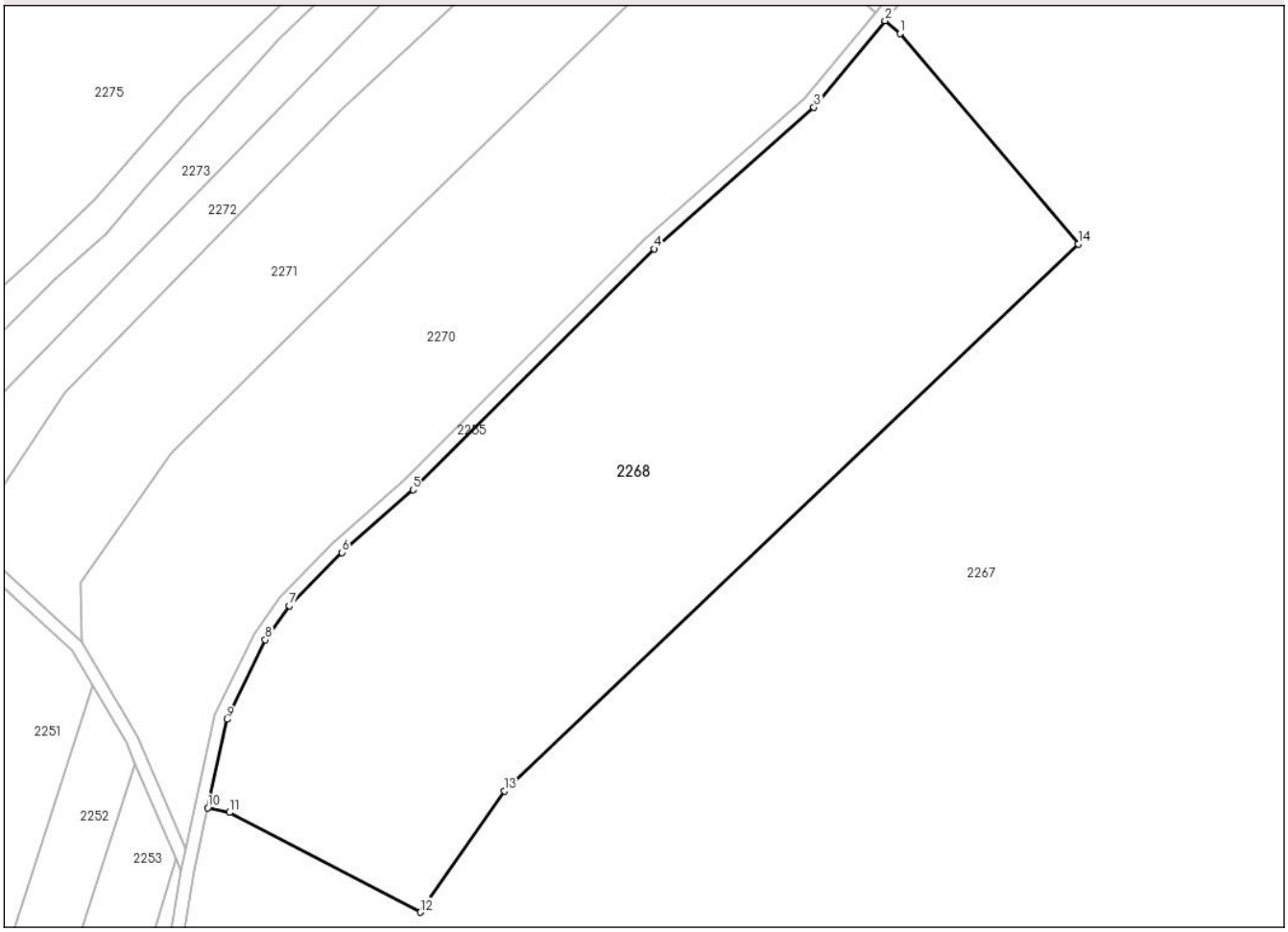

Date referitoare la teren

Crt	Categorie folosință	Intra vilan	Suprafaţa (mp)	Tarla	Parcelă	Nr. topo	Observaţii / Referinţe
1	arabil	NU	26.834	-	-	-	Proprietar neidentificat

Lungime Segmente
1) Valorile lungimilor segmentelor sunt obţinute din proiecţie în plan.

Punct început	X / Y	Punct sfârşit	X / Y	Lungime segment (** (m)
1	428.206,145 516.298,265	2	428.201,464 516.302,24	6.14
2	428.201,464 516.302,24	3	428.179,436 516.275,501	34.644
3	428.179,436 516.275,501	4	428.129,951 516.231,702	66.084
4	428.129,951 516.231,702	5	428.055,368 516.157,201	105.419
5	428.055,368 516.157,201	6	428.033,331 516.137,841	29.333

Document care conține date cu caracter personal, protejat de prevederile Regulamentului (UE) nr. 679/2016 și Legii 190/2018

Punct început	X / Y	Punct sfârşit	X / Y	Lungime segment (** (m)
6	428.033,331 516.137,841	7	428.017,105 516.121,371	23.12
7	428.017,105 516.121,371	8	428.009,61 516.110,836	12.929
8	428.009,61 516.110,836	9	427.997,831 516.086,218	27.291
9	427.997,831 516.086,218	10	427.991,876 516.058,872	27.987
10	427.991,876 516.058,872	11	427.998,508 516.057,428	6.788
11	427.998,508 516.057,428	12	428.057,588 516.026,582	66.647
12	428.057,588 516.026,582	13	428.083,601 516.064,037	45.602
13	428.083,601 516.064,037	14	428.261,282 516.233,245	245.36
14	428.261,282 516.233,245	1	428.206,145 516.298,265	85.251

** Lungimile segmentelor sunt determinate în planul de proiecţie Stereo 70 şi sunt rotunjite la 1 milimetru.
*** Distanţa dintre puncte este formată din segmente cumulate ce sunt mai mici decât valoarea 1 milimetru.

Document care conține date cu caracter personal, protejat de prevederile Regulamentului (UE) nr. 679/2016 și Legii 190/2018

DATE DESPRE IMOBILUL NR. 2269

Oficiul de Cadastru şi Publicitate Imobiliară ALBA
Biroul de Cadastru şi Publicitate Imobiliară Blaj

A. Partea I. Descrierea imobilului

TEREN Extravilan

Adresa: Jud. Alba

Nr. Crt	Nr cadastral Nr. topografic	Suprafaţa* (mp)	Observaţii / Referinţe
A1		617	Sector cadastral:46 Teren neimprejmuit;

B. Partea II. Proprietari şi acte

Inscrieri privitoare la dreptul de proprietate şi alte drepturi reale		Referinţe
1 / 01/07/2024		
Act Administrativ nr. 7, din 13/03/1996 emis de PARLAMENTUL ROMANIEI;		
B1	Inscrierea provizorie, drept de PROPRIETATE, dobandit prin Lege, cota actuala 1/1	A1
	1) **UAT VALEA LUNG\U+0102**, CIF:4562176	

C. Partea III. SARCINI .

Inscrieri privind dezmembramintele dreptului de proprietate, drepturi reale de garanţie şi sarcini	Referinţe
NU SUNT	

Document care conține date cu caracter personal, protejat de prevederile Regulamentului (UE) nr. 679/2016 și Legii 190/2018

Anexa Nr. 1 La Partea I

Teren

Nr cadastral	Suprafaţa (mp)*	Observaţii / Referinţe
	617	

* Suprafaţa este determinată in planul de proiecţie Stereo 70.

DETALII LINIARE IMOBIL

Date referitoare la teren

Crt	Categorie folosință	Intra vilan	Suprafaţa (mp)	Tarla	Parcelă	Nr. topo	Observaţii / Referinţe
1	drum	NU	617	-	-	-	DRUM

Lungime Segmente

1) Valorile lungimilor segmentelor sunt obţinute din proiecţie în plan.

Punct început	X / Y	Punct sfârşit	X / Y	Lungime segment (** (m)
1	427.887,942 516.155,805	2	427.894,596 516.152,523	7.419
3	427.899,724 516.150,218	4	427.906,842 516.147,017	7.805
5	427.909,209 516.145,817	6	427.914,22 516.140,376	7.397
7	427.916,63 516.137,758	8	427.927,857 516.127,571	15.16
9	427.941,723 516.114,988	10	427.949,735 516.107,719	10.818

Punct început	X / Y	Punct sfârşit	X / Y	Lungime segment (** (m)
2	427.894,596 516.152,523	3	427.899,724 516.150,218	5.622
4	427.906,842 516.147,017	5	427.909,209 516.145,817	2.653
6	427.914,22 516.140,376	7	427.916,63 516.137,758	3.558
8	427.927,857 516.127,571	9	427.941,723 516.114,988	18.724
10	427.949,735 516.107,719	11	427.956,19 516.096,778	12.703

Document care conține date cu caracter personal, protejat de prevederile Regulamentului (UE) nr. 679/2016 și Legii 190/2018

Punct început	X / Y	Punct sfârşit	X / Y	Lungime segment (** (m)
11	427.956,19 516.096,778	12	427.966,555 516.079,211	20.397
13	427.969,44 516.072,49	14	427.982,061 516.043,063	32.02
15	427.983,593 516.039,49	16	427.985,038 516.046,272	6.935
17	427.970,13 516.081,023	18	427.952,872 516.110,274	33.962
19	427.919,451 516.140,6	20	427.917,782 516.142,412	2.464
21	427.911,662 516.149,058	22	427.908,568 516.150,627	3.469
23	427.898,087 516.155,339	24	427.889,584 516.159,456	9.447

Punct început	X / Y	Punct sfârşit	X / Y	Lungime segment (** (m)
12	427.966,555 516.079,211	13	427.969,44 516.072,49	7.314
14	427.982,061 516.043,063	15	427.983,593 516.039,49	3.887
16	427.985,038 516.046,272	17	427.970,13 516.081,023	37.814
18	427.952,872 516.110,274	19	427.919,451 516.140,6	45.129
20	427.917,782 516.142,412	21	427.911,662 516.149,058	9.035
22	427.908,568 516.150,627	23	427.898,087 516.155,339	11.491
24	427.889,584 516.159,456	1	427.887,942 516.155,805	4.003

** Lungimile segmentelor sunt determinate în planul de proiecţie Stereo 70 şi sunt rotunjite la 1 milimetru.
*** Distanţa dintre puncte este formată din segmente cumulate ce sunt mai mici decât valoarea 1 milimetru.

Document care conține date cu caracter personal, protejat de prevederile Regulamentului (UE) nr. 679/2016 și Legii 190/2018

DATE DESPRE IMOBILUL NR. 2270

Oficiul de Cadastru şi Publicitate Imobiliară ALBA
Biroul de Cadastru şi Publicitate Imobiliară Blaj

A. Partea I. Descrierea imobilului

TEREN Extravilan

Adresa: Jud. Alba

Nr. Crt	Nr cadastral Nr. topografic	Suprafaţa* (mp)	Observaţii / Referinţe
A1		17.940	Sector cadastral:46 Teren neimprejmuit;

B. Partea II. Proprietari şi acte

Inscrieri privitoare la dreptul de proprietate şi alte drepturi reale		Referinţe
1 / 01/07/2024		
Act Administrativ nr. 7, din 13/03/1996 emis de PARLAMENTUL ROMANIEI;		
B1	Inscrierea provizorie, drept de PROPRIETATE, dobandit prin Lege, cota actuala 1/1	A1
	1) **UAT VALEA LUNG\U+0102**, CIF:4562176	

C. Partea III. SARCINI .

Inscrieri privind dezmembramintele dreptului de proprietate, drepturi reale de garanţie şi sarcini	Referinţe
NU SUNT	

Document care conține date cu caracter personal, protejat de prevederile Regulamentului (UE) nr. 679/2016 și Legii 190/2018

Anexa Nr. 1 La Partea I

Teren

Nr cadastral	Suprafaţa (mp)*	Observaţii / Referinţe
	17.940	

* Suprafaţa este determinată in planul de proiecţie Stereo 70.

DETALII LINIARE IMOBIL

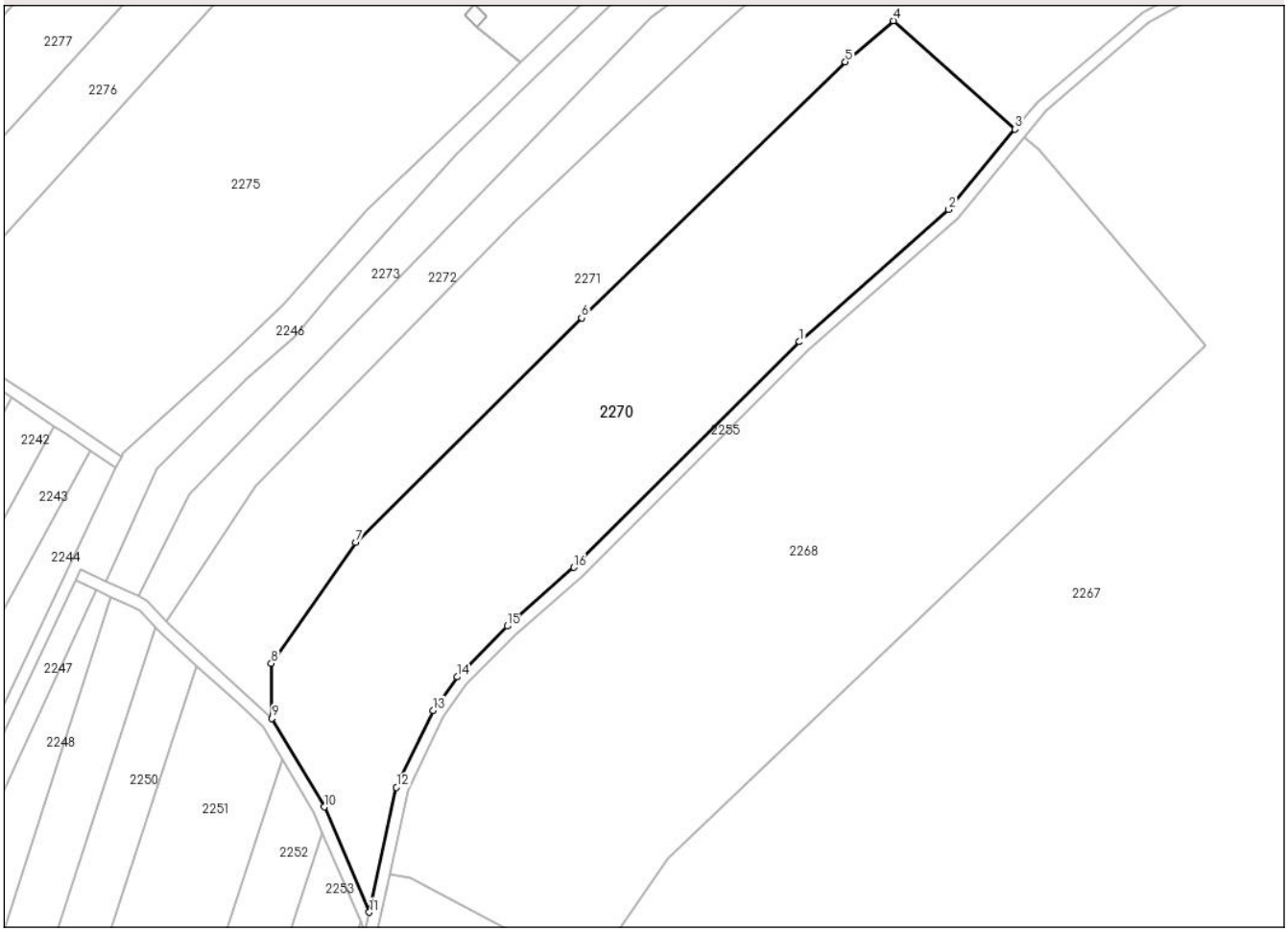

Date referitoare la teren

Crt	Categorie folosință	Intra vilan	Suprafaţa (mp)	Tarla	Parcelă	Nr. topo	Observaţii / Referinţe
1	arabil	NU	17.940	-	-	-	Proprietar neidentificat

Lungime Segmente
1) Valorile lungimilor segmentelor sunt obţinute din proiecţie în plan.

Punct început	X / Y	Punct sfârşit	X / Y	Lungime segment (** (m)
1	428.127,209 516.234,618	2	428.176,55 516.278,287	65.89
2	428.176,55 516.278,287	3	428.198,415 516.304,83	34.389
3	428.198,415 516.304,83	4	428.158,204 516.340,632	53.84
4	428.158,204 516.340,632	5	428.142,38 516.327,1	20.821
5	428.142,38 516.327,1	6	428.055,197 516.242,505	121.479

Document care conține date cu caracter personal, protejat de prevederile Regulamentului (UE) nr. 679/2016 și Legii 190/2018

Punct început	X / Y	Punct sfârşit	X / Y	Lungime segment (** (m)
6	428.055,197 516.242,505	7	427.980,467 516.168,369	105.265
7	427.980,467 516.168,369	8	427.952,616 516.128,407	48.71
8	427.952,616 516.128,407	9	427.952,872 516.110,274	18.136
9	427.952,872 516.110,274	10	427.970,13 516.081,023	33.962
10	427.970,13 516.081,023	11	427.985,038 516.046,272	37.814
11	427.985,038 516.046,272	12	427.994,021 516.087,524	42.219
12	427.994,021 516.087,524	13	428.006,15 516.112,874	28.102
13	428.006,15 516.112,874	14	428.014,031 516.123,951	13.594
14	428.014,031 516.123,951	15	428.030,583 516.140,751	23.584
15	428.030,583 516.140,751	16	428.052,632 516.160,121	29.349
16	428.052,632 516.160,121	1	428.127,209 516.234,618	105.411

** Lungimile segmentelor sunt determinate în planul de proiecţie Stereo 70 şi sunt rotunjite la 1 milimetru.
*** Distanţa dintre puncte este formată din segmente cumulate ce sunt mai mici decât valoarea 1 milimetru.

Document care conține date cu caracter personal, protejat de prevederile Regulamentului (UE) nr. 679/2016 și Legii 190/2018

DATE DESPRE IMOBILUL NR. 2271

Oficiul de Cadastru şi Publicitate Imobiliară ALBA
Biroul de Cadastru şi Publicitate Imobiliară Blaj

A. Partea I. Descrierea imobilului

TEREN Extravilan

Adresa: Jud. Alba

Nr. Crt	Nr cadastral Nr. topografic	Suprafaţa* (mp)	Observaţii / Referinţe
A1		25.735	Sector cadastral:46 Teren neimprejmuit;

B. Partea II. Proprietari şi acte

Inscrieri privitoare la dreptul de proprietate şi alte drepturi reale		Referinţe
1 / 01/07/2024		
Act Administrativ nr. 7, din 13/03/1996 emis de PARLAMENTUL ROMANIEI;		
B1	Inscrierea provizorie, drept de PROPRIETATE, dobandit prin Lege, cota actuala 1/1	A1
	1) **UAT VALEA LUNG\U+0102**, CIF:4562176	

C. Partea III. SARCINI .

Inscrieri privind dezmembramintele dreptului de proprietate, drepturi reale de garanţie şi sarcini	Referinţe
NU SUNT	

Document care conține date cu caracter personal, protejat de prevederile Regulamentului (UE) nr. 679/2016 și Legii 190/2018

Anexa Nr. 1 La Partea I

Teren

Nr cadastral	Suprafaţa (mp)*	Observaţii / Referinţe
	25.735	

* Suprafaţa este determinată in planul de proiecţie Stereo 70.

DETALII LINIARE IMOBIL

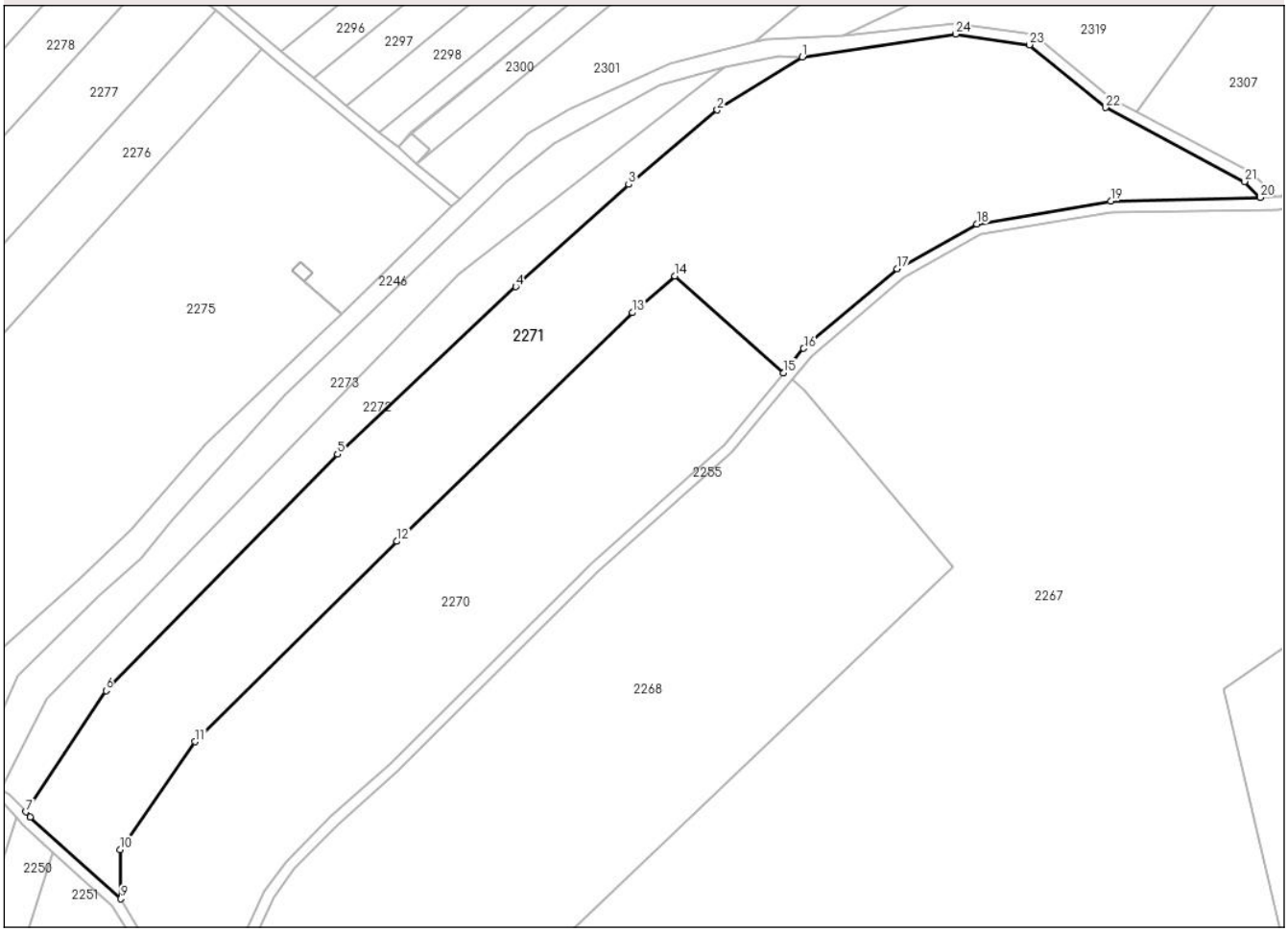

Date referitoare la teren

Crt	Categorie folosință	Intra vilan	Suprafaţa (mp)	Tarla	Parcelă	Nr. topo	Observaţii / Referinţe
1	arabil	NU	25.735	-	-	-	Proprietar neidentificat

Lungime Segmente

1) Valorile lungimilor segmentelor sunt obţinute din proiecţie în plan.

Punct început	X / Y	Punct sfârşit	X / Y	Lungime segment (** (m)
1	428.205,402 516.421,707	2	428.173,827 516.402,114	37.16
3	428.141,027 516.374,554	4	428.099,247 516.336,704	56.375
5	428.033,197 516.274,727	6	427.947,45 516.187,243	122.499
7	427.917,782 516.142,412	8	427.919,451 516.140,6	2.464
9	427.952,872 516.110,274	10	427.952,616 516.128,407	18.136

Punct început	X / Y	Punct sfârşit	X / Y	Lungime segment (** (m)
2	428.173,827 516.402,114	3	428.141,027 516.374,554	42.841
4	428.099,247 516.336,704	5	428.033,197 516.274,727	90.575
6	427.947,45 516.187,243	7	427.917,782 516.142,412	53.759
8	427.919,451 516.140,6	9	427.952,872 516.110,274	45.129
10	427.952,616 516.128,407	11	427.980,467 516.168,369	48.71

Document care conține date cu caracter personal, protejat de prevederile Regulamentului (UE) nr. 679/2016 și Legii 190/2018

Punct început	X / Y	Punct sfârşit	X / Y	Lungime segment (** (m)
11	427.980,467 516.168,369	12	428.055,197 516.242,505	105.265
13	428.142,38 516.327,1	14	428.158,204 516.340,632	20.821
15	428.198,415 516.304,83	16	428.205,874 516.313,883	11.73
17	428.240,518 516.343,286	18	428.269,992 516.359,955	33.861
19	428.319,591 516.368,422	20	428.374,977 516.369,716	55.401
21	428.369,155 516.375,635	22	428.317,709 516.403,032	58.287
23	428.289,506 516.426,213	24	428.262,138 516.430,159	27.65

Punct început	X / Y	Punct sfârşit	X / Y	Lungime segment (** (m)
12	428.055,197 516.242,505	13	428.142,38 516.327,1	121.479
14	428.158,204 516.340,632	15	428.198,415 516.304,83	53.84
16	428.205,874 516.313,883	17	428.240,518 516.343,286	45.439
18	428.269,992 516.359,955	19	428.319,591 516.368,422	50.316
20	428.374,977 516.369,716	21	428.369,155 516.375,635	8.302
22	428.317,709 516.403,032	23	428.289,506 516.426,213	36.507
24	428.262,138 516.430,159	1	428.205,402 516.421,707	57.362

** Lungimile segmentelor sunt determinate în planul de proiecţie Stereo 70 şi sunt rotunjite la 1 milimetru.
*** Distanţa dintre puncte este formată din segmente cumulate ce sunt mai mici decât valoarea 1 milimetru.

Document care conține date cu caracter personal, protejat de prevederile Regulamentului (UE) nr. 679/2016 și Legii 190/2018

DATE DESPRE IMOBILUL NR. 2272

Oficiul de Cadastru şi Publicitate Imobiliară ALBA
Biroul de Cadastru şi Publicitate Imobiliară Blaj

A. Partea I. Descrierea imobilului

TEREN Extravilan

Adresa: Jud. Alba

Nr. Crt	Nr cadastral Nr. topografic	Suprafaţa* (mp)	Observaţii / Referinţe
A1	70552	5.600	Sector cadastral:46 Teren neimprejmuit;

B. Partea II. Proprietari şi acte

Inscrieri privitoare la dreptul de proprietate şi alte drepturi reale		Referinţe
3108 / 25/06/2012		
Act Administrativ nr. 11448/967, din 04/02/2002 emis de COMISIA JUD. PENTRU STAB. DREPTULUI DE PROPRIETATE (act notarial nr. 914/2012/28-05-2012 emis de NP DAISA DIANA;);		
B1	Intabulare, drept de PROPRIETATELegea 18/1991 cu titlu reconstituire, dobandit prin Lege, cota actuala 1/1	A1
	1) **ROȘCA D IACOB**	

C. Partea III. SARCINI .

Inscrieri privind dezmembramintele dreptului de proprietate, drepturi reale de garanţie şi sarcini	Referinţe
NU SUNT	

Anexa Nr. 1 La Partea I

Teren

Nr cadastral	Suprafaţa (mp)*	Observaţii / Referinţe
70552	5.600	

* Suprafaţa este determinată in planul de proiecţie Stereo 70.

DETALII LINIARE IMOBIL

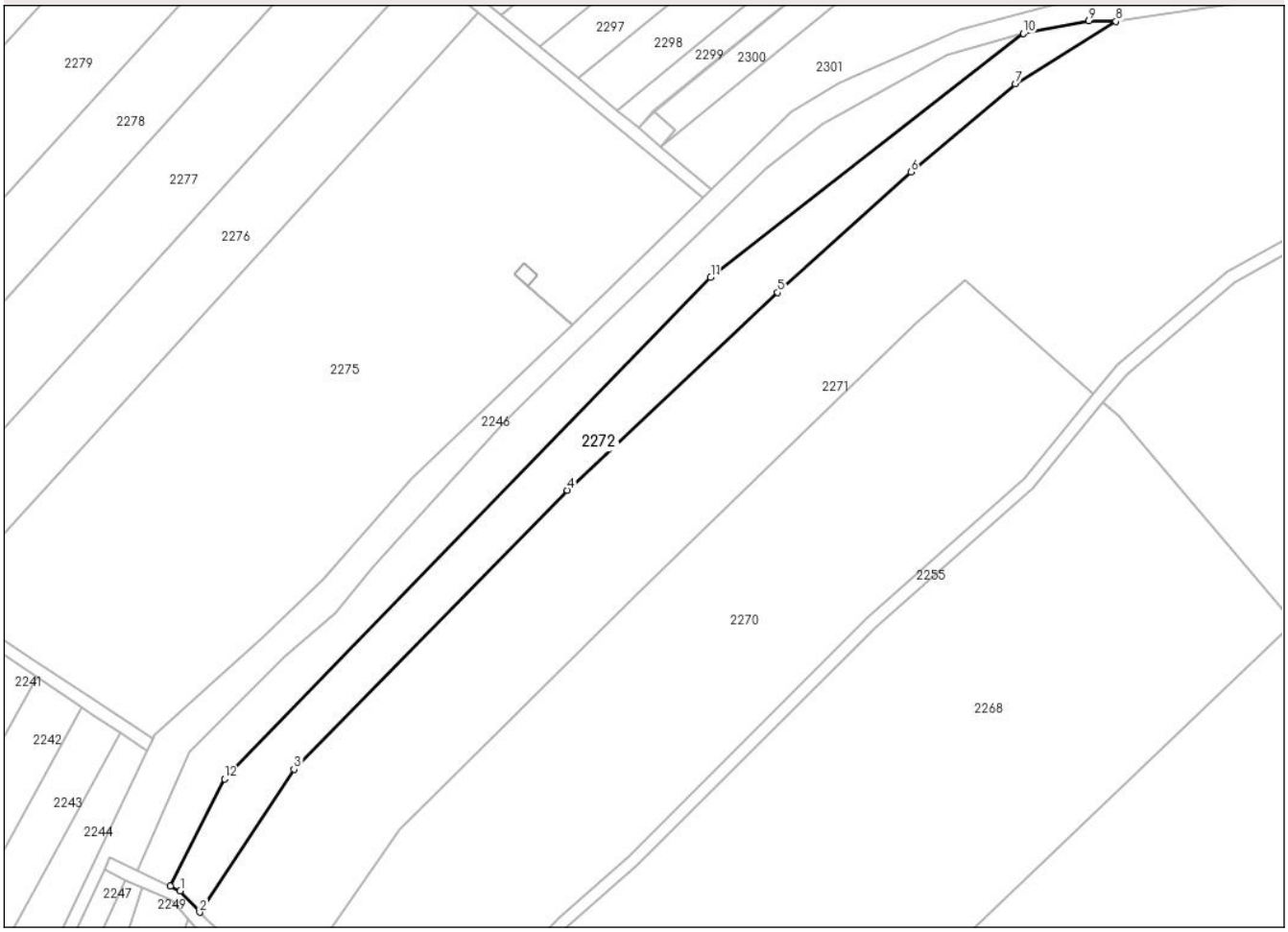

Date referitoare la teren

Crt	Categorie folosință	Intra vilan	Suprafaţa (mp)	Tarla	Parcelă	Nr. topo	Observaţii / Referinţe
1	arabil	NU	5.600	72	2146/2	-	F\U+0103r\U+0103 împrejmuire

Lungime Segmente
1) Valorile lungimilor segmentelor sunt obţinute din proiecţie în plan.

Punct început	X / Y	Punct sfârşit	X / Y	Lungime segment (** (m)
1	427.911,662 516.149,058	2	427.917,782 516.142,412	9.035
2	427.917,782 516.142,412	3	427.947,45 516.187,243	53.759
3	427.947,45 516.187,243	4	428.033,197 516.274,727	122.499
4	428.033,197 516.274,727	5	428.099,247 516.336,704	90.575
5	428.099,247 516.336,704	6	428.141,027 516.374,554	56.375

Document care conține date cu caracter personal, protejat de prevederile Regulamentului (UE) nr. 679/2016 și Legii 190/2018

Punct început	X / Y	Punct sfârşit	X / Y	Lungime segment (** (m)
6	428.141,027 516.374,554	7	428.173,827 516.402,114	42.841
7	428.173,827 516.402,114	8	428.205,402 516.421,707	37.16
8	428.205,402 516.421,707	9	428.196,921 516.421,951	8.485
9	428.196,921 516.421,951	10	428.176,414 516.417,9	20.903
10	428.176,414 516.417,9	11	428.078,207 516.341,495	124.428
11	428.078,207 516.341,495	12	427.925,559 516.184,208	219.182
12	427.925,559 516.184,208	13	427.908,568 516.150,627	37.635
13	427.908,568 516.150,627	1	427.911,662 516.149,058	3.469

** Lungimile segmentelor sunt determinate în planul de proiecţie Stereo 70 şi sunt rotunjite la 1 milimetru.
*** Distanţa dintre puncte este formată din segmente cumulate ce sunt mai mici decât valoarea 1 milimetru.

Document care conține date cu caracter personal, protejat de prevederile Regulamentului (UE) nr. 679/2016 și Legii 190/2018

DATE DESPRE IMOBILUL NR. 2273

Oficiul de Cadastru şi Publicitate Imobiliară ALBA
Biroul de Cadastru şi Publicitate Imobiliară Blaj

A. Partea I. Descrierea imobilului

TEREN Extravilan

Adresa: Jud. Alba

Nr. Crt	Nr cadastral Nr. topografic	Suprafaţa* (mp)	Observaţii / Referinţe
A1	70554	5.000	Sector cadastral:46 Teren neimprejmuit;

B. Partea II. Proprietari şi acte

Inscrieri privitoare la dreptul de proprietate şi alte drepturi reale		Referinţe
3822 / 02/08/2012		
Act Notarial nr. 72, din 01/08/2012 emis de CIULEA ADRIANA;		
B3	Intabulare, drept de PROPRIETATEcu titlu cump\U+0103rare, dobandit prin Conventie, cota actuala 1/1	A1
	1) **CIUFUDEAN ALIN CLAUDIU**, nec\U+0103s\U+0103torit	

C. Partea III. SARCINI .

Inscrieri privind dezmembramintele dreptului de proprietate, drepturi reale de garanţie şi sarcini	Referinţe
NU SUNT	

Document care conține date cu caracter personal, protejat de prevederile Regulamentului (UE) nr. 679/2016 și Legii 190/2018

Anexa Nr. 1 La Partea I

Teren

Nr cadastral	Suprafaţa (mp)*	Observaţii / Referinţe
70554	5.000	

* Suprafaţa este determinată in planul de proiecţie Stereo 70.

DETALII LINIARE IMOBIL

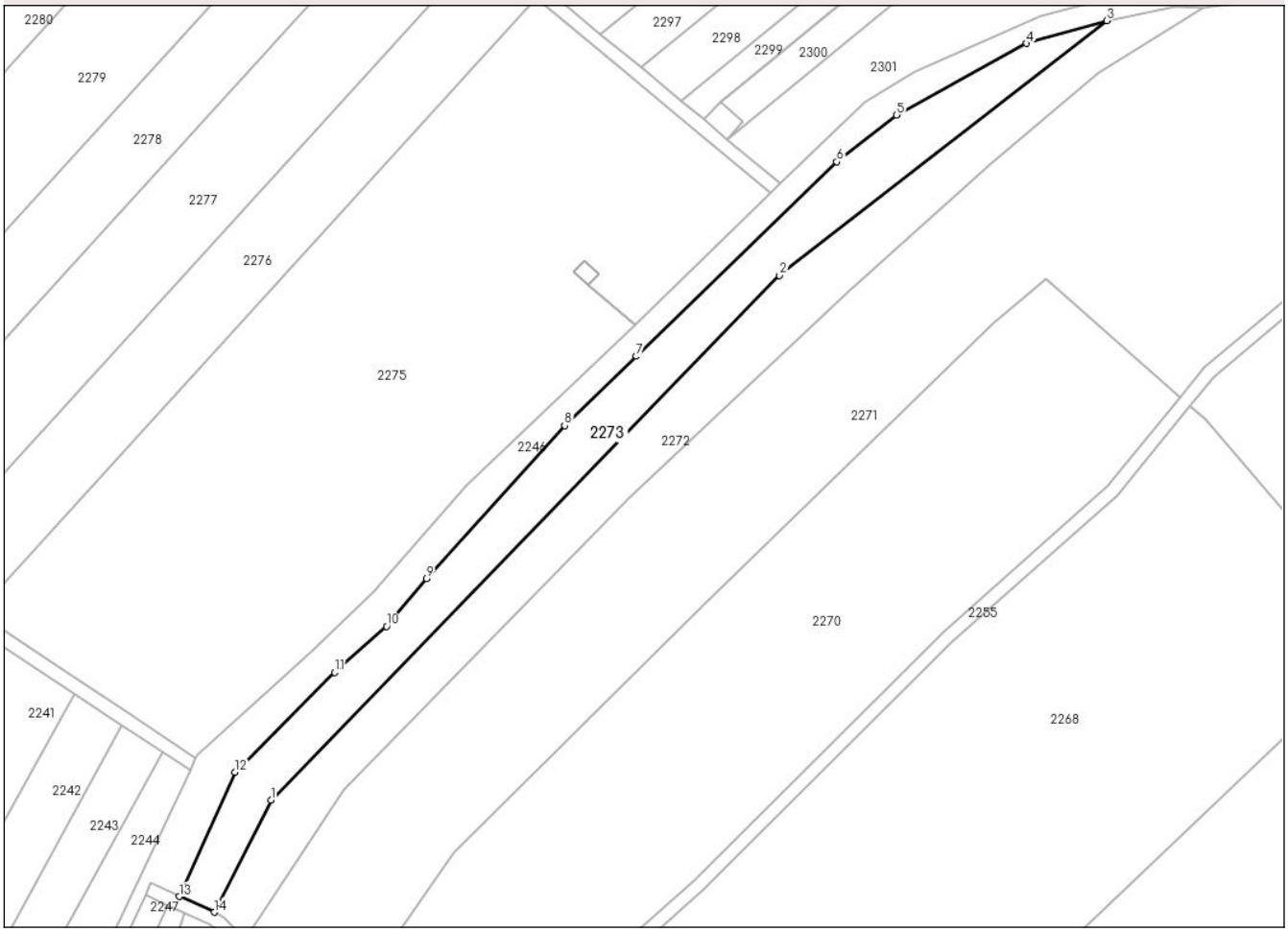

Date referitoare la teren

Crt	Categorie folosință	Intra vilan	Suprafaţa (mp)	Tarla	Parcelă	Nr. topo	Observaţii / Referinţe
1	arabil	NU	5.000	85	2298/1/1	-	F\U+0103r\U+0103 împrejmuire

Lungime Segmente
1) Valorile lungimilor segmentelor sunt obţinute din proiecţie în plan.

Punct început	X / Y	Punct sfârşit	X / Y	Lungime segment (** (m)
1	427.925,559 516.184,208	2	428.078,207 516.341,495	219.182
2	428.078,207 516.341,495	3	428.176,414 516.417,9	124.428
3	428.176,414 516.417,9	4	428.152,392 516.411,096	24.967
4	428.152,392 516.411,096	5	428.113,273 516.389,654	44.61
5	428.113,273 516.389,654	6	428.095,358 516.375,62	22.757

Document care conține date cu caracter personal, protejat de prevederile Regulamentului (UE) nr. 679/2016 și Legii 190/2018

Punct început	X / Y	Punct sfârşit	X / Y	Lungime segment (** (m)
6	428.095,358 516.375,62	7	428.035,152 516.317,291	83.827
7	428.035,152 516.317,291	8	428.013,758 516.296,48	29.846
8	428.013,758 516.296,48	9	427.972,202 516.250,644	61.87
9	427.972,202 516.250,644	10	427.960,273 516.236,304	18.653
10	427.960,273 516.236,304	11	427.944,67 516.222,484	20.843
11	427.944,67 516.222,484	12	427.914,72 516.192,643	42.279
12	427.914,72 516.192,643	13	427.898,087 516.155,339	40.844
13	427.898,087 516.155,339	14	427.908,568 516.150,627	11.491
14	427.908,568 516.150,627	1	427.925,559 516.184,208	37.635

** Lungimile segmentelor sunt determinate în planul de proiecţie Stereo 70 şi sunt rotunjite la 1 milimetru.
*** Distanţa dintre puncte este formată din segmente cumulate ce sunt mai mici decât valoarea 1 milimetru.

Document care conține date cu caracter personal, protejat de prevederile Regulamentului (UE) nr. 679/2016 și Legii 190/2018

DATE DESPRE IMOBILUL NR. 2274

Oficiul de Cadastru şi Publicitate Imobiliară ALBA
Biroul de Cadastru şi Publicitate Imobiliară Blaj

A. Partea I. Descrierea imobilului

Nr. CF vechi:2541 Valea Lungă
Nr. cadastral vechi:265

TEREN Extravilan

Adresa: Jud. Alba

Nr. Crt	Nr cadastral Nr. topografic	Suprafaţa* (mp)	Observaţii / Referinţe
A1	70639	27	Sector cadastral:46 Teren neimprejmuit;

Construcţii

Crt	Nr cadastral Nr. topografic	Adresa	Observaţii / Referinţe
A1.1	70639-C1	Jud. Alba	S. construita la sol:27 mp; Sonda 182

B. Partea II. Proprietari şi acte

Inscrieri privitoare la dreptul de proprietate şi alte drepturi reale		Referinţe
1480 / 17/05/2007		
Act Administrativ nr. seria MO3 nr 10591/2006, din 01/01/2006 emis de Ministerul Economiei și Comerțului;		
B1	Intabulare, drept de PROPRIETATEcu titlu atestare, dobandit prin Lege, cota actuala 1/1	A1, A1.1
	1) **SNGN ROMGAZ SA MEDIAȘ GRUP 13 T\U+0102UNI**, CIF:9999999999999	
	OBSERVATII: (provenita din conversia CF 2541 Valea Lung\U+0103)	

C. Partea III. SARCINI .

Inscrieri privind dezmembramintele dreptului de proprietate, drepturi reale de garanţie şi sarcini	Referinţe
NU SUNT	

Document care conține date cu caracter personal, protejat de prevederile Regulamentului (UE) nr. 679/2016 și Legii 190/2018

Anexa Nr. 1 La Partea I

Teren

Nr cadastral	Suprafaţa (mp)*	Observaţii / Referinţe
70639	27	

* Suprafaţa este determinată in planul de proiecţie Stereo 70.

DETALII LINIARE IMOBIL

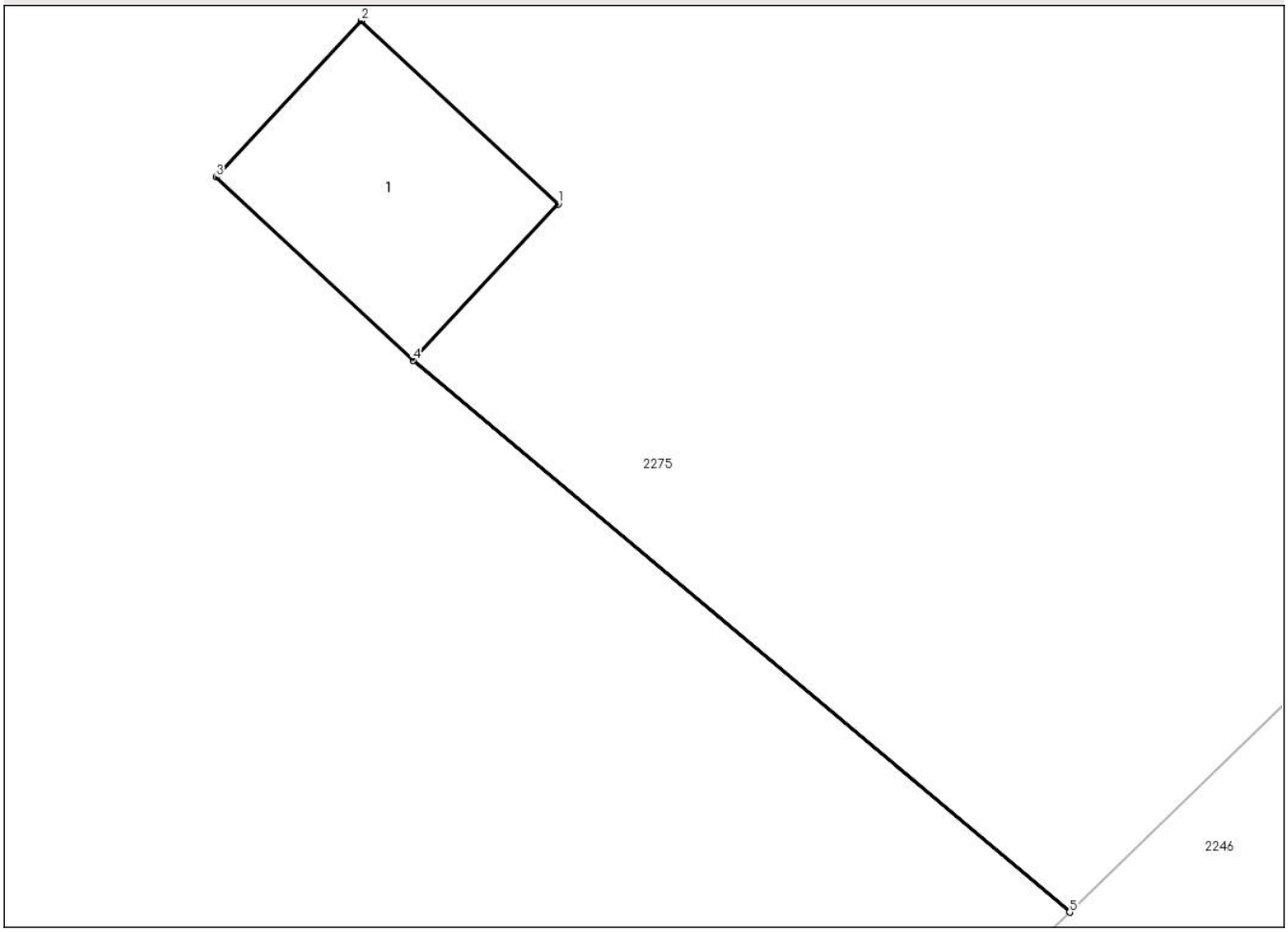

Date referitoare la teren

Crt	Categorie folosință	Intra vilan	Suprafaţa (mp)	Tarla	Parcelă	Nr. topo	Observaţii / Referinţe
1	curti constructii	NU	27	-	-	-	Teren extravilan

Date referitoare la construcţii

Crt	Număr	Destinaţie construcţie	Supraf. (mp)	Situaţie juridică	Observaţii / Referinţe
A1.1	70639-C1	constructii industriale si edilitare	27	Cu acte	S. construita la sol:27 mp; Sonda 182

Lungime Segmente
1) Valorile lungimilor segmentelor sunt obţinute din proiecţie în plan.

Punct început	X / Y	Punct sfârşit	X / Y	Lungime segment (** (m)
1	428.023,891 516.341,982	2	428.019,643 516.345,931	5.8
2	428.019,643 516.345,931	3	428.016,511 516.342,562	4.6
3	428.016,511 516.342,562	4	428.020,759 516.338,613	5.8

Document care conține date cu caracter personal, protejat de prevederile Regulamentului (UE) nr. 679/2016 și Legii 190/2018

Punct început	X / Y	Punct sfârşit	X / Y	Lungime segment (** (m)
4	428.020,759 516.338,613	5	428.034,915 516.326,733	18.481
5	428.034,915 516.326,733	6	428.034,927 516.326,745	0.016
6	428.034,927 516.326,745	7	428.020,764 516.338,618	18.482
7	428.020,764 516.338,618	1	428.023,891 516.341,982	4.592

** Lungimile segmentelor sunt determinate în planul de proiecţie Stereo 70 şi sunt rotunjite la 1 milimetru.
*** Distanţa dintre puncte este formată din segmente cumulate ce sunt mai mici decât valoarea 1 milimetru.

Document care conține date cu caracter personal, protejat de prevederile Regulamentului (UE) nr. 679/2016 și Legii 190/2018

DATE DESPRE IMOBILUL NR. 2275

Oficiul de Cadastru şi Publicitate Imobiliară ALBA
Biroul de Cadastru şi Publicitate Imobiliară Blaj

A. Partea I. Descrierea imobilului

TEREN Extravilan

Adresa: Jud. Alba

Nr. Crt	Nr cadastral Nr. topografic	Suprafaţa* (mp)	Observaţii / Referinţe
A1		20.689	Sector cadastral:46 Teren neimprejmuit;

B. Partea II. Proprietari şi acte

Inscrieri privitoare la dreptul de proprietate şi alte drepturi reale		Referinţe
1 / 01/07/2024		
Act Administrativ nr. 7, din 13/03/1996 emis de PARLAMENTUL ROMANIEI;		
B1	Inscrierea provizorie, drept de PROPRIETATE, dobandit prin Lege, cota actuala 1/1	A1
	1) **UAT VALEA LUNG\U+0102**, CIF:4562176	

C. Partea III. SARCINI .

Inscrieri privind dezmembramintele dreptului de proprietate, drepturi reale de garanţie şi sarcini	Referinţe
NU SUNT	

Document care conține date cu caracter personal, protejat de prevederile Regulamentului (UE) nr. 679/2016 și Legii 190/2018

Anexa Nr. 1 La Partea I

Teren

Nr cadastral	Suprafaţa (mp)*	Observaţii / Referinţe
	20.689	

* Suprafaţa este determinată in planul de proiecţie Stereo 70.

DETALII LINIARE IMOBIL

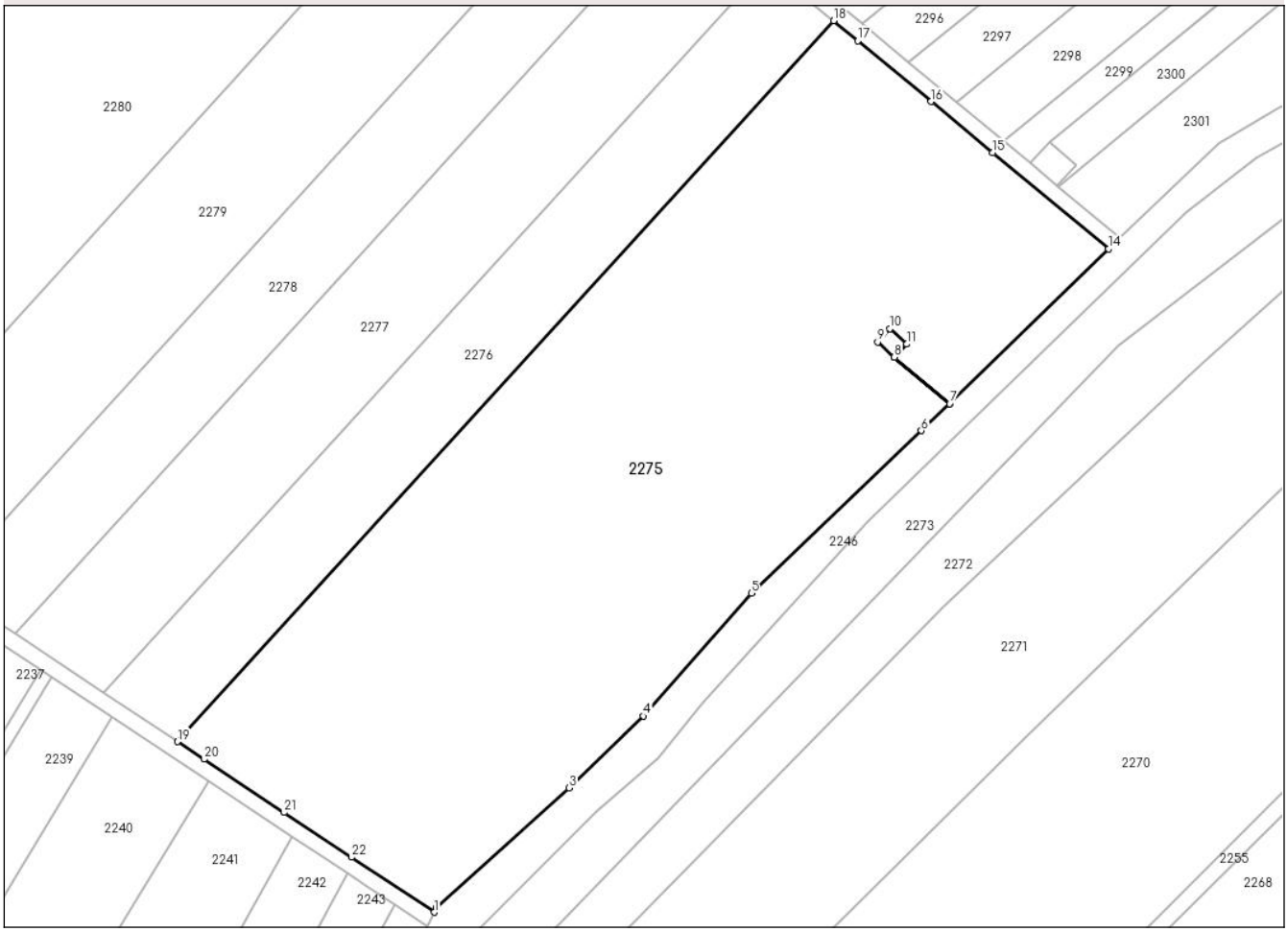

Date referitoare la teren

Crt	Categorie folosință	Intra vilan	Suprafaţa (mp)	Tarla	Parcelă	Nr. topo	Observaţii / Referinţe
1	arabil	NU	20.689	-	-	-	Proprietar neidentificat

Lungime Segmente

1) Valorile lungimilor segmentelor sunt obţinute din proiecţie în plan.

Punct început	X / Y	Punct sfârşit	X / Y	Lungime segment (** (m)
1	427.903,037 516.196,799	2	427.903,572 516.197,923	1.245
3	427.937,589 516.228,574	4	427.956,622 516.246,902	26.423
5	427.984,156 516.278,3	6	428.027,652 516.319,854	60.154
7	428.034,915 516.326,733	8	428.020,759 516.338,613	18.481
9	428.016,511 516.342,562	10	428.019,643 516.345,931	4.6

Punct început	X / Y	Punct sfârşit	X / Y	Lungime segment (** (m)
2	427.903,572 516.197,923	3	427.937,589 516.228,574	45.788
4	427.956,622 516.246,902	5	427.984,156 516.278,3	41.761
6	428.027,652 516.319,854	7	428.034,915 516.326,733	10.004
8	428.020,759 516.338,613	9	428.016,511 516.342,562	5.8
10	428.019,643 516.345,931	11	428.023,891 516.341,982	5.8

Document care conține date cu caracter personal, protejat de prevederile Regulamentului (UE) nr. 679/2016 și Legii 190/2018

Punct început	X / Y	Punct sfârşit	X / Y	Lungime segment (** (m)
11	428.023,891 516.341,982	12	428.020,764 516.338,618	4.592
13	428.034,927 516.326,745	14	428.075,574 516.366,304	56.72
15	428.045,908 516.390,906	16	428.030,16 516.403,965	20.458
17	428.011,446 516.419,484	18	428.005,252 516.424,621	8.047
19	427.837,379 516.240,4	20	427.844,155 516.235,901	8.133
21	427.864,623 516.222,308	22	427.881,848 516.210,87	20.677

Punct început	X / Y	Punct sfârşit	X / Y	Lungime segment (** (m)
12	428.020,764 516.338,618	13	428.034,927 516.326,745	18.482
14	428.075,574 516.366,304	15	428.045,908 516.390,906	38.54
16	428.030,16 516.403,965	17	428.011,446 516.419,484	24.311
18	428.005,252 516.424,621	19	427.837,379 516.240,4	249.236
20	427.844,155 516.235,901	21	427.864,623 516.222,308	24.571
22	427.881,848 516.210,87	1	427.903,037 516.196,799	25.436

**** Lungimile segmentelor sunt determinate în planul de proiecţie Stereo 70 şi sunt rotunjite la 1 milimetru.**
***** Distanţa dintre puncte este formată din segmente cumulate ce sunt mai mici decât valoarea 1 milimetru.**

Document care conține date cu caracter personal, protejat de prevederile Regulamentului (UE) nr. 679/2016 și Legii 190/2018

DATE DESPRE IMOBILUL NR. 2276

Oficiul de Cadastru şi Publicitate Imobiliară ALBA
Biroul de Cadastru şi Publicitate Imobiliară Blaj

A. Partea I. Descrierea imobilului

TEREN Extravilan

Adresa: Jud. Alba

Nr. Crt	Nr cadastral Nr. topografic	Suprafaţa* (mp)	Observaţii / Referinţe
A1		5.600	Sector cadastral:46 Teren neimprejmuit;

B. Partea II. Proprietari şi acte

Inscrieri privitoare la dreptul de proprietate şi alte drepturi reale		Referinţe
1 / 01/07/2024		
Act Administrativ nr. 11448/964, din 04/02/2002 emis de CJPSDPAT ALBA (titlu de proprietate);		
B1	Intabulare, drept de PROPRIETATE, dobandit prin Reconstituire, cota actuala 1/1	A1
	1) **RUS D ONICHIE**	

C. Partea III. SARCINI .

Inscrieri privind dezmembramintele dreptului de proprietate, drepturi reale de garanţie şi sarcini	Referinţe
NU SUNT	

Document care conține date cu caracter personal, protejat de prevederile Regulamentului (UE) nr. 679/2016 și Legii 190/2018

Anexa Nr. 1 La Partea I

Teren

Nr cadastral	Suprafaţa (mp)*	Observaţii / Referinţe
	5.600	

* Suprafaţa este determinată in planul de proiecţie Stereo 70.

DETALII LINIARE IMOBIL

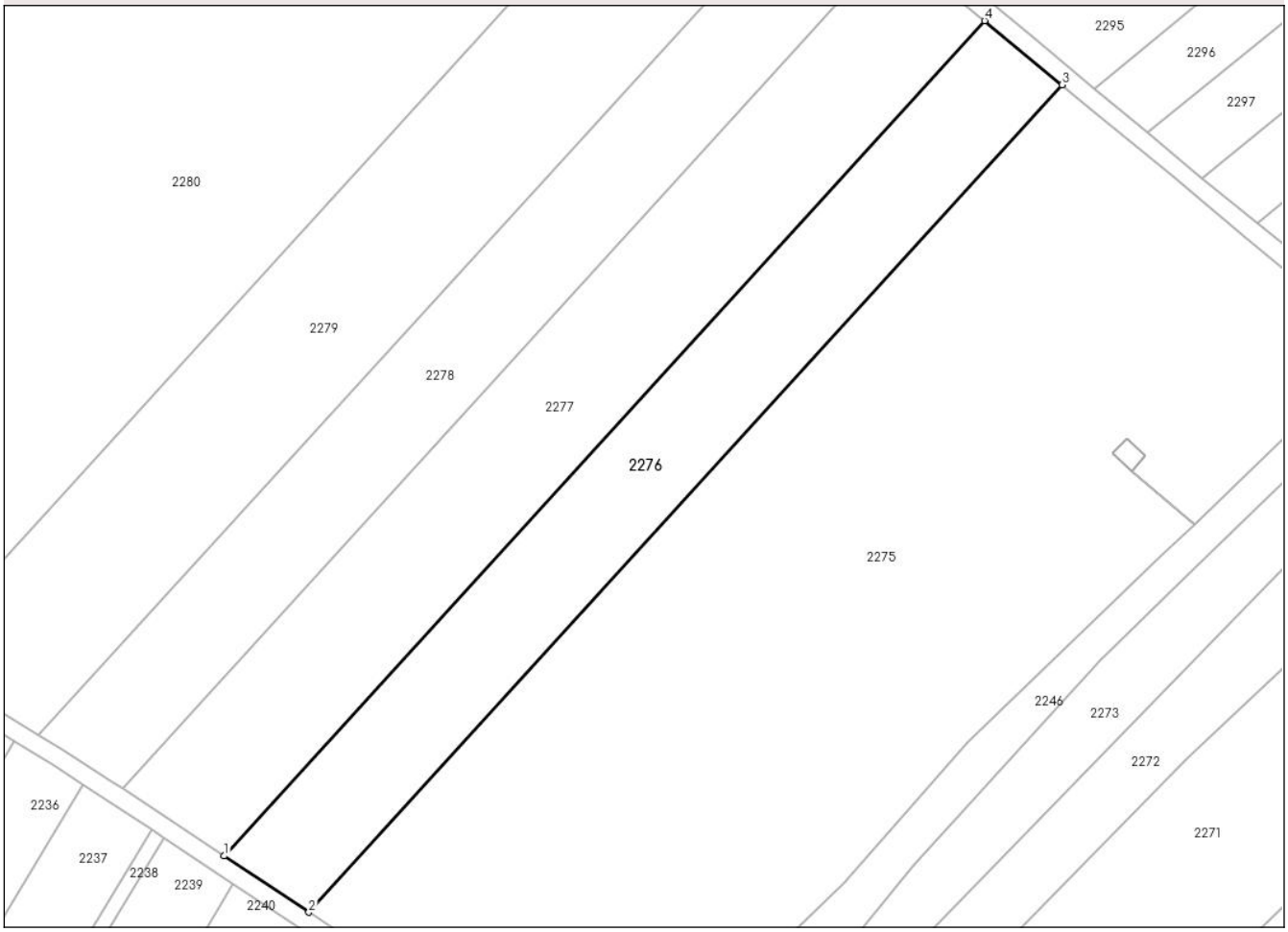

Date referitoare la teren

Crt	Categorie folosință	Intra vilan	Suprafaţa (mp)	Tarla	Parcelă	Nr. topo	Observaţii / Referinţe
1	arabil	NU	5.600	78	2133/36	-	

Lungime Segmente
1) Valorile lungimilor segmentelor sunt obţinute din proiecţie în plan.

Punct început	X / Y	Punct sfârşit	X / Y	Lungime segment (** (m)
1	427.818,532 516.252,916	2	427.837,379 516.240,4	22.625
2	427.837,379 516.240,4	3	428.005,252 516.424,621	249.236
3	428.005,252 516.424,621	4	427.988,021 516.438,91	22.385
4	427.988,021 516.438,91	1	427.818,532 516.252,916	251.635

**** Lungimile segmentelor sunt determinate în planul de proiecţie Stereo 70 şi sunt rotunjite la 1 milimetru.**

Document care conține date cu caracter personal, protejat de prevederile Regulamentului (UE) nr. 679/2016 și Legii 190/2018

***** Distanţa dintre puncte este formată din segmente cumulate ce sunt mai mici decât valoarea 1 milimetru.**

DATE DESPRE IMOBILUL NR. 2277

Oficiul de Cadastru şi Publicitate Imobiliară ALBA
Biroul de Cadastru şi Publicitate Imobiliară Blaj

A. Partea I. Descrierea imobilului

TEREN Extravilan

Adresa: Jud. Alba

Nr. Crt	Nr cadastral Nr. topografic	Suprafaţa* (mp)	Observaţii / Referinţe
A1		6.800	Sector cadastral:46 Teren neimprejmuit;

B. Partea II. Proprietari şi acte

Inscrieri privitoare la dreptul de proprietate şi alte drepturi reale		Referinţe
1 / 01/07/2024		
Act Administrativ nr. 11448/899, din 10/01/2001 emis de CJPSDPAT ALBA (titlu de proprietate);		
B1	Intabulare, drept de PROPRIETATE, dobandit prin Reconstituire, cota actuala 1/1	A1
	1) **BOCEA GHE EMILIA** 2) **COSMA GHE ANA** 3) **BOCEA GHE NICOLAE** 4) **BOCEA GHE MARIAN** 5) **HANES GHE MARIA** 6) **BOCEA GHE GHEORGHE**	

C. Partea III. SARCINI .

Inscrieri privind dezmembramintele dreptului de proprietate, drepturi reale de garanţie şi sarcini	Referinţe
NU SUNT	

Anexa Nr. 1 La Partea I

Teren

Nr cadastral	Suprafaţa (mp)*	Observaţii / Referinţe
	6.800	

* Suprafaţa este determinată in planul de proiecţie Stereo 70.

DETALII LINIARE IMOBIL

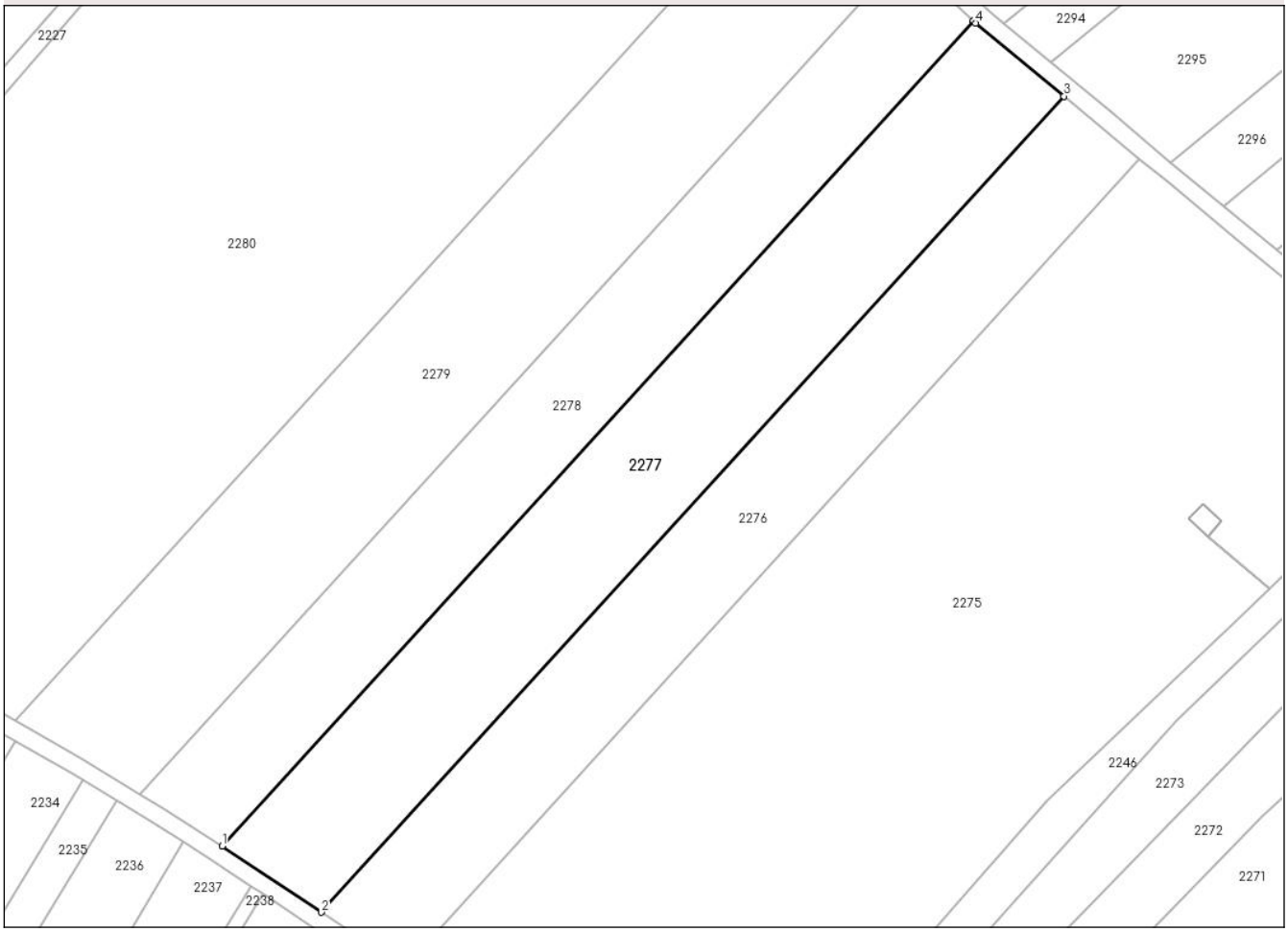

Date referitoare la teren

Crt	Categorie folosință	Intra vilan	Suprafaţa (mp)	Tarla	Parcelă	Nr. topo	Observaţii / Referinţe
1	arabil	NU	6.800	78	2133/25	-	

Lungime Segmente
1) Valorile lungimilor segmentelor sunt obţinute din proiecţie în plan.

Punct început	X / Y	Punct sfârşit	X / Y	Lungime segment (** (m)
1	427.795,884 516.267,955	2	427.818,532 516.252,916	27.186
2	427.818,532 516.252,916	3	427.988,021 516.438,91	251.635
3	427.988,021 516.438,91	4	427.967,91 516.455,588	26.127
4	427.967,91 516.455,588	5	427.967,349 516.456,118	0.771
5	427.967,349 516.456,118	1	427.795,884 516.267,955	254.569

Document care conține date cu caracter personal, protejat de prevederile Regulamentului (UE) nr. 679/2016 și Legii 190/2018

** Lungimile segmentelor sunt determinate în planul de proiecţie Stereo 70 şi sunt rotunjite la 1 milimetru.
*** Distanţa dintre puncte este formată din segmente cumulate ce sunt mai mici decât valoarea 1 milimetru.

Document care conține date cu caracter personal, protejat de prevederile Regulamentului (UE) nr. 679/2016 și Legii 190/2018

DATE DESPRE IMOBILUL NR. 2278

Oficiul de Cadastru şi Publicitate Imobiliară ALBA
Biroul de Cadastru şi Publicitate Imobiliară Blaj

A. Partea I. Descrierea imobilului

TEREN Extravilan

Adresa: Jud. Alba

Nr. Crt	Nr cadastral Nr. topografic	Suprafaţa* (mp)	Observaţii / Referinţe
A1		5.600	Sector cadastral:46 Teren neimprejmuit;

B. Partea II. Proprietari şi acte

Inscrieri privitoare la dreptul de proprietate şi alte drepturi reale		Referinţe
1 / 01/07/2024		
Act Administrativ nr. 11530/1123, din 30/12/2002 emis de CJPSDPAT ALBA (titlu de proprietate);		
B1	Intabulare, drept de PROPRIETATE, dobandit prin Reconstituire, cota actuala 1/1	A1
	1) **COSMA I IOAN**	

C. Partea III. SARCINI .

Inscrieri privind dezmembramintele dreptului de proprietate, drepturi reale de garanţie şi sarcini	Referinţe
NU SUNT	

Document care conține date cu caracter personal, protejat de prevederile Regulamentului (UE) nr. 679/2016 și Legii 190/2018

Anexa Nr. 1 La Partea I

Teren

Nr cadastral	Suprafaţa (mp)*	Observaţii / Referinţe
	5.600	

* Suprafaţa este determinată in planul de proiecţie Stereo 70.

DETALII LINIARE IMOBIL

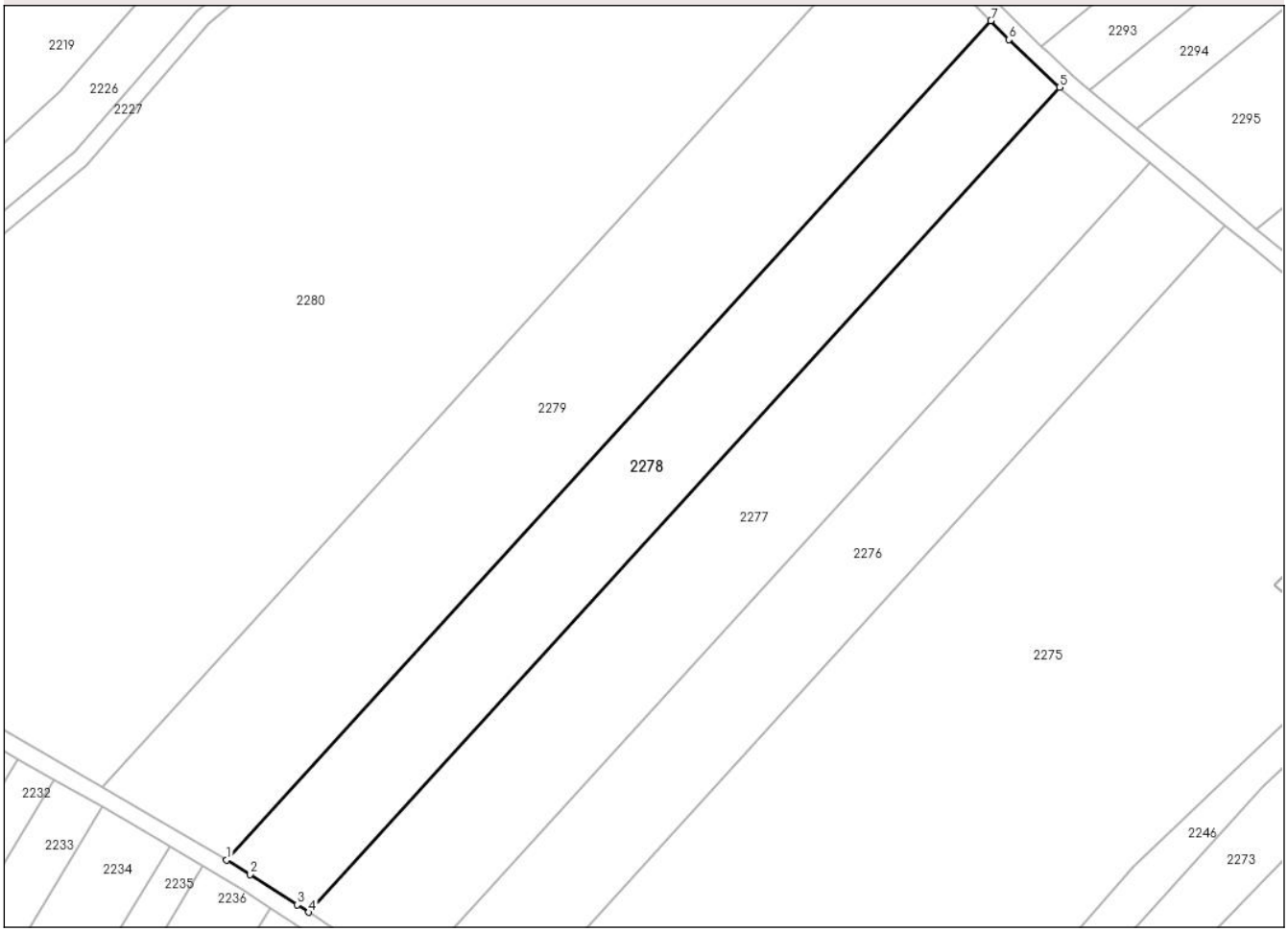

Date referitoare la teren

Crt	Categorie folosință	Intra vilan	Suprafaţa (mp)	Tarla	Parcelă	Nr. topo	Observaţii / Referinţe
1	arabil	NU	5.600	78	2133/24	-	

Lungime Segmente
1) Valorile lungimilor segmentelor sunt obţinute din proiecţie în plan.

Punct început	X / Y	Punct sfârşit	X / Y	Lungime segment (** (m)
1	427.777,185 516.279,832	2	427.782,562 516.276,591	6.279
2	427.782,562 516.276,591	3	427.793,313 516.269,663	12.79
3	427.793,313 516.269,663	4	427.795,884 516.267,955	3.087
4	427.795,884 516.267,955	5	427.967,349 516.456,118	254.569
5	427.967,349 516.456,118	6	427.955,828 516.467,01	15.855

Document care conține date cu caracter personal, protejat de prevederile Regulamentului (UE) nr. 679/2016 și Legii 190/2018

Punct început	X / Y	Punct sfârşit	X / Y	Lungime segment (** (m)
6	427.955,828 516.467,01	7	427.951,69 516.471,331	5.983
7	427.951,69 516.471,331	1	427.777,185 516.279,832	259.083

**** Lungimile segmentelor sunt determinate în planul de proiecţie Stereo 70 şi sunt rotunjite la 1 milimetru.**
***** Distanţa dintre puncte este formată din segmente cumulate ce sunt mai mici decât valoarea 1 milimetru.**

Document care conține date cu caracter personal, protejat de prevederile Regulamentului (UE) nr. 679/2016 și Legii 190/2018

DATE DESPRE IMOBILUL NR. 2279

Oficiul de Cadastru şi Publicitate Imobiliară ALBA
Biroul de Cadastru şi Publicitate Imobiliară Blaj

A. Partea I. Descrierea imobilului

TEREN Extravilan

Adresa: Jud. Alba, Sat Valea Lunga,Tarla " MORISCA II ", Nr.Parcela 2193/2/3

Nr. Crt	Nr cadastral Nr. topografic	Suprafaţa* (mp)	Observaţii / Referinţe
A1	72983	8.500	Sector cadastral:46 Teren neimprejmuit;

B. Partea II. Proprietari şi acte

Inscrieri privitoare la dreptul de proprietate şi alte drepturi reale		Referinţe
16325 / 06/12/2022		
Act Administrativ nr. 11448/902, din 11/01/2002 emis de CJPSDPAT ALBA (TP ; act administrativ nr 9061 din 22.11.2022, emis de PRIMARIA COM. VALEA LUNGA;act notarial nr 1204 din 19.09.2004, emis de NP BARTOC HORIA IOAN;act notarial nr 5 din 21.01.2004, emis de NP BARTOC HORIA IOAN;act administrativ nr 9304 din 05.12.2022, emis de PRIMARIA COM. VALEA LUNGA);		
B3	Intabulare, drept de PROPRIETATE,cu titlu ieșire din indiviziune,inițial moștenire, dobandit prin Conventie, cota actuala 1/1	A1
	1) **C\U+0102PÎLNEAN VASILE**, lui Vasile bun propriu	

C. Partea III. SARCINI .

Inscrieri privind dezmembramintele dreptului de proprietate, drepturi reale de garanţie şi sarcini	Referinţe
NU SUNT	

Document care conține date cu caracter personal, protejat de prevederile Regulamentului (UE) nr. 679/2016 și Legii 190/2018

Anexa Nr. 1 La Partea I

Teren

Nr cadastral	Suprafaţa (mp)*	Observaţii / Referinţe
72983	8.500	

* Suprafaţa este determinată in planul de proiecţie Stereo 70.

DETALII LINIARE IMOBIL

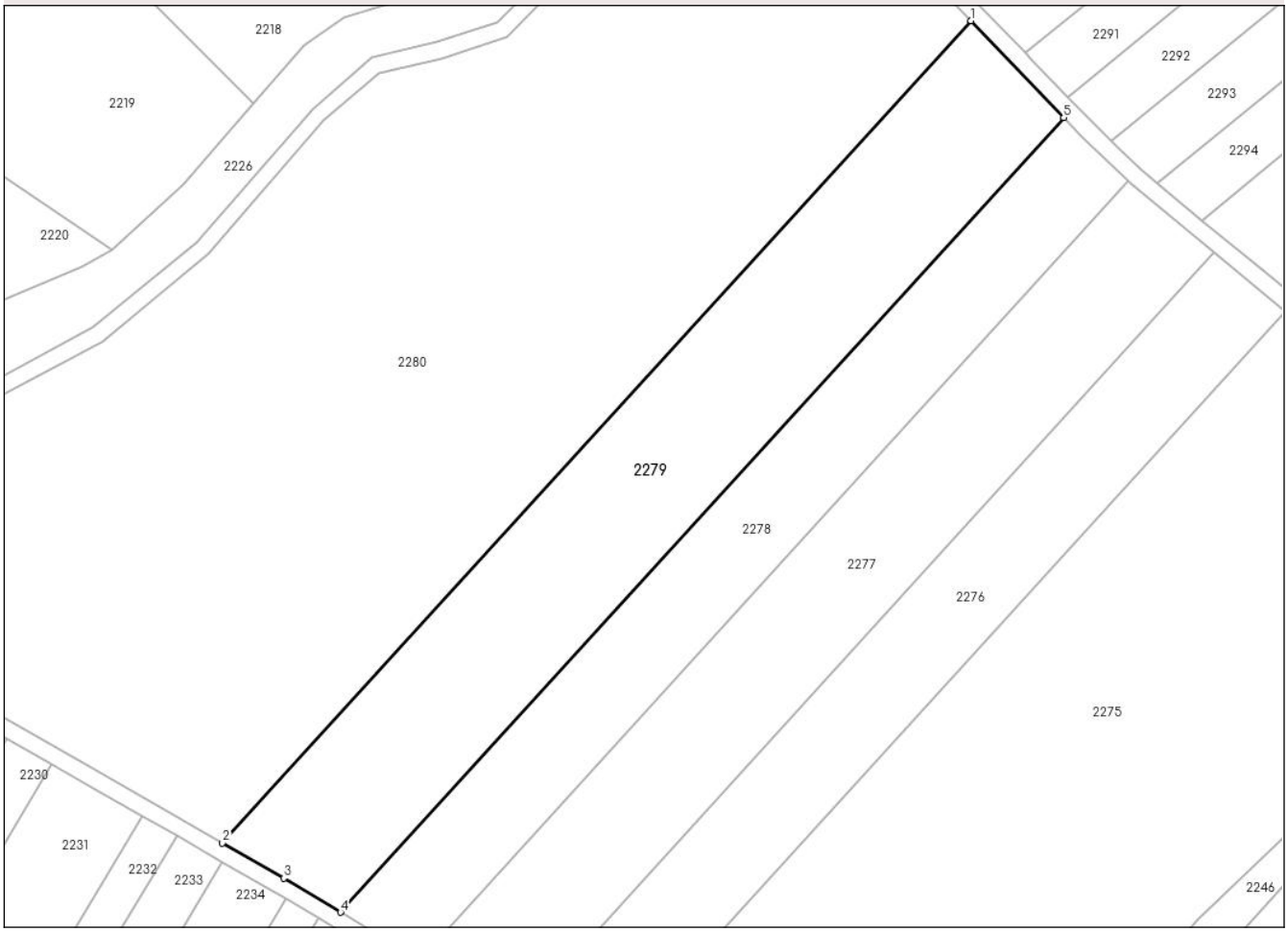

Date referitoare la teren

Crt	Categorie folosință	Intra vilan	Suprafaţa (mp)	Tarla	Parcelă	Nr. topo	Observaţii / Referinţe
1	arabil	NU	8.500	-	2193/2/3	-	

Lungime Segmente
1) Valorile lungimilor segmentelor sunt obţinute din proiecţie în plan.

Punct început	X / Y	Punct sfârşit	X / Y	Lungime segment (** (m)
1	427.929,325 516.494,68	2	427.748,73 516.296,498	268.125
2	427.748,73 516.296,498	3	427.763,527 516.288,061	17.033
3	427.763,527 516.288,061	4	427.777,185 516.279,832	15.946
4	427.777,185 516.279,832	5	427.951,69 516.471,331	259.083
5	427.951,69 516.471,331	1	427.929,325 516.494,68	32.332

Document care conține date cu caracter personal, protejat de prevederile Regulamentului (UE) nr. 679/2016 și Legii 190/2018

** Lungimile segmentelor sunt determinate în planul de proiecţie Stereo 70 şi sunt rotunjite la 1 milimetru.
*** Distanţa dintre puncte este formată din segmente cumulate ce sunt mai mici decât valoarea 1 milimetru.

DATE DESPRE IMOBILUL NR. 2280

Oficiul de Cadastru şi Publicitate Imobiliară ALBA
Biroul de Cadastru şi Publicitate Imobiliară Blaj

A. Partea I. Descrierea imobilului

TEREN Extravilan

Adresa: Jud. Alba

Nr. Crt	Nr cadastral Nr. topografic	Suprafaţa* (mp)	Observaţii / Referinţe
A1		27.001	Sector cadastral:46 Teren neimprejmuit;

B. Partea II. Proprietari şi acte

Inscrieri privitoare la dreptul de proprietate şi alte drepturi reale		Referinţe
1 / 01/07/2024		
Act Administrativ nr. 7, din 13/03/1996 emis de PARLAMENTUL ROMANIEI;		
B1	Inscrierea provizorie, drept de PROPRIETATE, dobandit prin Lege, cota actuala 1/1	A1
	1) **UAT VALEA LUNG\U+0102**, CIF:4562176	

C. Partea III. SARCINI .

Inscrieri privind dezmembramintele dreptului de proprietate, drepturi reale de garanţie şi sarcini	Referinţe
NU SUNT	

Document care conține date cu caracter personal, protejat de prevederile Regulamentului (UE) nr. 679/2016 și Legii 190/2018

Anexa Nr. 1 La Partea I

Teren

Nr cadastral	Suprafaţa (mp)*	Observaţii / Referinţe
	27.001	

* Suprafaţa este determinată in planul de proiecţie Stereo 70.

DETALII LINIARE IMOBIL

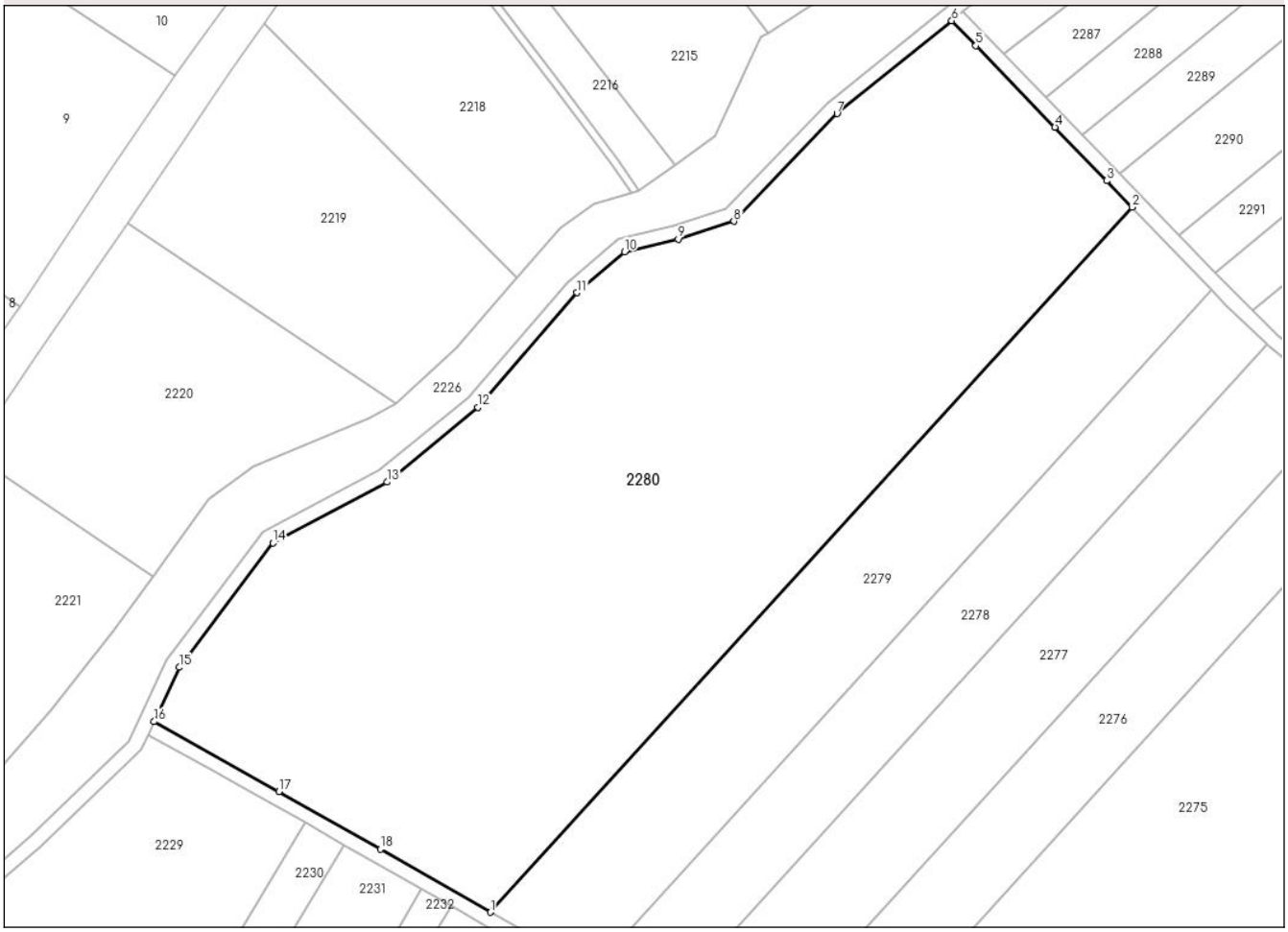

Date referitoare la teren

Crt	Categorie folosință	Intra vilan	Suprafaţa (mp)	Tarla	Parcelă	Nr. topo	Observaţii / Referinţe
1	arabil	NU	27.001	-	-	-	Proprietar neidentificat

Lungime Segmente
1) Valorile lungimilor segmentelor sunt obţinute din proiecţie în plan.

Punct început	X / Y	Punct sfârşit	X / Y	Lungime segment (** (m)
1	427.748,73 516.296,498	2	427.929,325 516.494,68	268.125
2	427.929,325 516.494,68	3	427.922,168 516.502,08	10.295
3	427.922,168 516.502,08	4	427.907,6 516.517,119	20.938
4	427.907,6 516.517,119	5	427.885,4 516.540,037	31.907
5	427.885,4 516.540,037	6	427.878,595 516.547,062	9.78

Document care conține date cu caracter personal, protejat de prevederile Regulamentului (UE) nr. 679/2016 și Legii 190/2018

Punct început	X / Y	Punct sfârşit	X / Y	Lungime segment (** (m)
6	427.878,595 516.547,062	7	427.846,347 516.520,929	41.508
7	427.846,347 516.520,929	8	427.817,269 516.490,709	41.938
8	427.817,269 516.490,709	9	427.801,61 516.485,659	16.453
9	427.801,61 516.485,659	10	427.786,523 516.482,147	15.491
10	427.786,523 516.482,147	11	427.773,185 516.470,595	17.645
11	427.773,185 516.470,595	12	427.745,264 516.438,442	42.584
12	427.745,264 516.438,442	13	427.719,682 516.417,39	33.131
13	427.719,682 516.417,39	14	427.687,626 516.400,248	36.351
14	427.687,626 516.400,248	15	427.661,174 516.365,325	43.81
15	427.661,174 516.365,325	16	427.654,136 516.350,032	16.835
16	427.654,136 516.350,032	17	427.689,294 516.330,413	40.261
17	427.689,294 516.330,413	18	427.717,788 516.314,224	32.773
18	427.717,788 516.314,224	1	427.748,73 516.296,498	35.659

** Lungimile segmentelor sunt determinate în planul de proiecţie Stereo 70 şi sunt rotunjite la 1 milimetru.
*** Distanţa dintre puncte este formată din segmente cumulate ce sunt mai mici decât valoarea 1 milimetru.

Document care conține date cu caracter personal, protejat de prevederile Regulamentului (UE) nr. 679/2016 și Legii 190/2018

DATE DESPRE IMOBILUL NR. 2281

Oficiul de Cadastru şi Publicitate Imobiliară ALBA
Biroul de Cadastru şi Publicitate Imobiliară Blaj

A. Partea I. Descrierea imobilului

TEREN Extravilan

Adresa: Jud. Alba

Nr. Crt	Nr cadastral Nr. topografic	Suprafaţa* (mp)	Observaţii / Referinţe
A1		1.167	Sector cadastral:46 Teren neimprejmuit;

B. Partea II. Proprietari şi acte

Inscrieri privitoare la dreptul de proprietate şi alte drepturi reale		Referinţe
1 / 01/07/2024		
Act Administrativ nr. 7, din 13/03/1996 emis de PARLAMENTUL ROMANIEI;		
B1	Inscrierea provizorie, drept de PROPRIETATE, dobandit prin Lege, cota actuala 1/1	A1
	1) **UAT VALEA LUNG\U+0102**, CIF:4562176	

C. Partea III. SARCINI .

Inscrieri privind dezmembramintele dreptului de proprietate, drepturi reale de garanţie şi sarcini	Referinţe
NU SUNT	

Document care conține date cu caracter personal, protejat de prevederile Regulamentului (UE) nr. 679/2016 și Legii 190/2018

Anexa Nr. 1 La Partea I

Teren

Nr cadastral	Suprafaţa (mp)*	Observaţii / Referinţe
	1.167	

* Suprafaţa este determinată in planul de proiecţie Stereo 70.

DETALII LINIARE IMOBIL

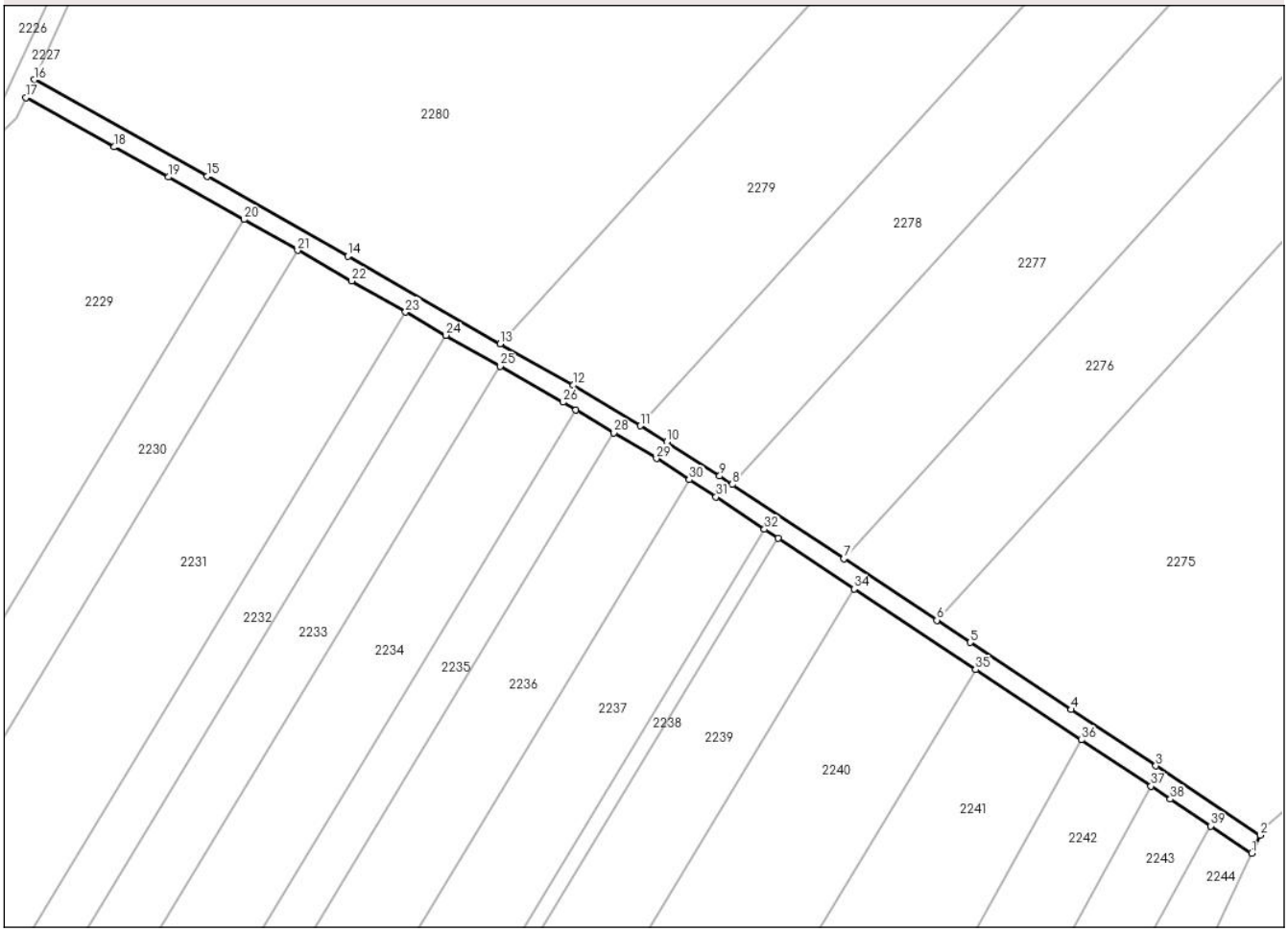

Date referitoare la teren

Crt	Categorie folosință	Intra vilan	Suprafaţa (mp)	Tarla	Parcelă	Nr. topo	Observaţii / Referinţe
1	drum	NU	1.167	-	-	-	DRUM

Lungime Segmente

1) Valorile lungimilor segmentelor sunt obţinute din proiecţie în plan.

Punct început	X / Y	Punct sfârşit	X / Y	Lungime segment (** (m)
1	427.901,3 516.193,151	2	427.903,037 516.196,799	4.041
3	427.881,848 516.210,87	4	427.864,623 516.222,308	20.677
5	427.844,155 516.235,901	6	427.837,379 516.240,4	8.133
7	427.818,532 516.252,916	8	427.795,884 516.267,955	27.186
9	427.793,313 516.269,663	10	427.782,562 516.276,591	12.79

Punct început	X / Y	Punct sfârşit	X / Y	Lungime segment (** (m)
2	427.903,037 516.196,799	3	427.881,848 516.210,87	25.436
4	427.864,623 516.222,308	5	427.844,155 516.235,901	24.571
6	427.837,379 516.240,4	7	427.818,532 516.252,916	22.625
8	427.795,884 516.267,955	9	427.793,313 516.269,663	3.087
10	427.782,562 516.276,591	11	427.777,185 516.279,832	6.279

Document care conține date cu caracter personal, protejat de prevederile Regulamentului (UE) nr. 679/2016 și Legii 190/2018

Punct început	X / Y	Punct sfârşit	X / Y	Lungime segment (** (m)
11	427.777,185 516.279,832	12	427.763,527 516.288,061	15.946
13	427.748,73 516.296,498	14	427.717,788 516.314,224	35.659
15	427.689,294 516.330,413	16	427.654,136 516.350,032	40.261
17	427.652,459 516.346,387	18	427.670,397 516.336,377	20.542
19	427.681,354 516.330,263	20	427.696,705 516.321,676	17.589
21	427.707,624 516.315,43	22	427.718,557 516.309,176	12.595
23	427.729,504 516.302,914	24	427.737,724 516.298,212	9.47
25	427.748,699 516.291,934	26	427.761,501 516.284,612	14.749
27	427.764,115 516.283,036	28	427.771,787 516.278,414	8.957
29	427.780,446 516.273,196	30	427.787,119 516.268,896	7.938
31	427.792,547 516.265,398	32	427.802,381 516.258,865	11.807
33	427.805,119 516.257,046	34	427.820,575 516.246,778	18.556
35	427.845,262 516.230,378	36	427.866,693 516.216,141	25.73
37	427.880,844 516.206,74	38	427.884,77 516.204,132	4.714
39	427.892,954 516.198,696	1	427.901,3 516.193,151	10.02

Punct început	X / Y	Punct sfârşit	X / Y	Lungime segment (** (m)
12	427.763,527 516.288,061	13	427.748,73 516.296,498	17.033
14	427.717,788 516.314,224	15	427.689,294 516.330,413	32.773
16	427.654,136 516.350,032	17	427.652,459 516.346,387	4.012
18	427.670,397 516.336,377	19	427.681,354 516.330,263	12.548
20	427.696,705 516.321,676	21	427.707,624 516.315,43	12.579
22	427.718,557 516.309,176	23	427.729,504 516.302,914	12.612
24	427.737,724 516.298,212	25	427.748,699 516.291,934	12.643
26	427.761,501 516.284,612	27	427.764,115 516.283,036	3.052
28	427.771,787 516.278,414	29	427.780,446 516.273,196	10.11
30	427.787,119 516.268,896	31	427.792,547 516.265,398	6.458
32	427.802,381 516.258,865	33	427.805,119 516.257,046	3.286
34	427.820,575 516.246,778	35	427.845,262 516.230,378	29.638
36	427.866,693 516.216,141	37	427.880,844 516.206,74	16.989
38	427.884,77 516.204,132	39	427.892,954 516.198,696	9.825

** Lungimile segmentelor sunt determinate în planul de proiecţie Stereo 70 şi sunt rotunjite la 1 milimetru.
*** Distanţa dintre puncte este formată din segmente cumulate ce sunt mai mici decât valoarea 1 milimetru.

Document care conține date cu caracter personal, protejat de prevederile Regulamentului (UE) nr. 679/2016 și Legii 190/2018

DATE DESPRE IMOBILUL NR. 2282

Oficiul de Cadastru şi Publicitate Imobiliară ALBA
Biroul de Cadastru şi Publicitate Imobiliară Blaj

A. Partea I. Descrierea imobilului

TEREN Extravilan

Adresa: Jud. Alba

Nr. Crt	Nr cadastral Nr. topografic	Suprafaţa* (mp)	Observaţii / Referinţe
A1		1.075	Sector cadastral:46 Teren neimprejmuit;

B. Partea II. Proprietari şi acte

Inscrieri privitoare la dreptul de proprietate şi alte drepturi reale		Referinţe
1 / 01/07/2024		
Act Administrativ nr. 7, din 13/03/1996 emis de PARLAMENTUL ROMANIEI;		
B1	Inscrierea provizorie, drept de PROPRIETATE, dobandit prin Lege, cota actuala 1/1	A1
	1) **UAT VALEA LUNG\U+0102**, CIF:4562176	

C. Partea III. SARCINI .

Inscrieri privind dezmembramintele dreptului de proprietate, drepturi reale de garanţie şi sarcini	Referinţe
NU SUNT	

Document care conține date cu caracter personal, protejat de prevederile Regulamentului (UE) nr. 679/2016 și Legii 190/2018

Anexa Nr. 1 La Partea I

Teren

Nr cadastral	Suprafaţa (mp)*	Observaţii / Referinţe
	1.075	

* Suprafaţa este determinată in planul de proiecţie Stereo 70.

DETALII LINIARE IMOBIL

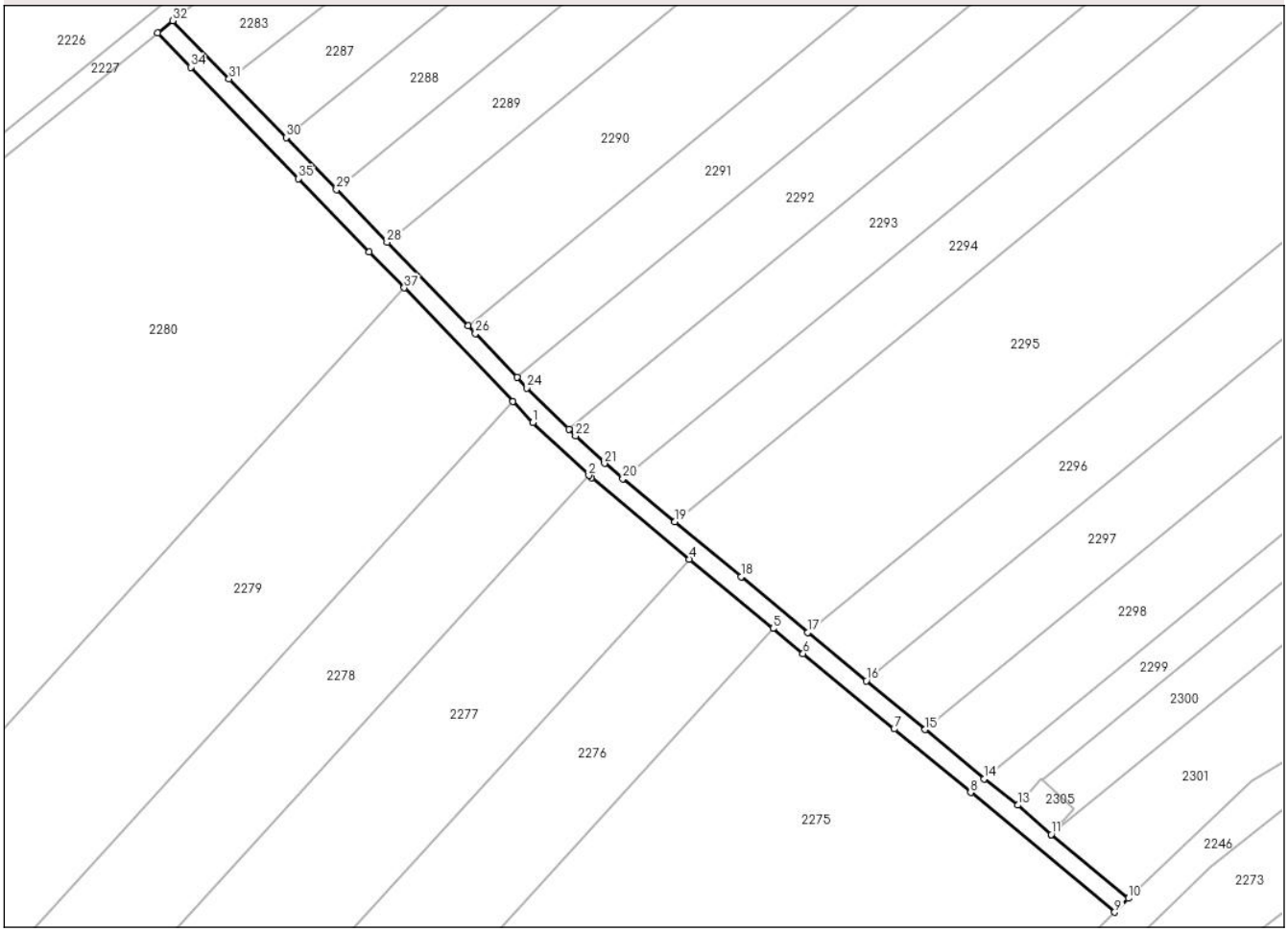

Date referitoare la teren

Crt	Categorie folosință	Intra vilan	Suprafaţa (mp)	Tarla	Parcelă	Nr. topo	Observaţii / Referinţe
1	drum	NU	1.075	-	-	-	DRUM

Lungime Segmente

1) Valorile lungimilor segmentelor sunt obţinute din proiecţie în plan.

Punct început	X / Y	Punct sfârşit	X / Y	Lungime segment (** (m)
1	427.955,828 516.467,01	2	427.967,349 516.456,118	15.855
3	427.967,91 516.455,588	4	427.988,021 516.438,91	26.127
5	428.005,252 516.424,621	6	428.011,446 516.419,484	8.047
7	428.030,16 516.403,965	8	428.045,908 516.390,906	20.458
9	428.075,574 516.366,304	10	428.078,412 516.369,148	4.017

Punct început	X / Y	Punct sfârşit	X / Y	Lungime segment (** (m)
2	427.967,349 516.456,118	3	427.967,91 516.455,588	0.771
4	427.988,021 516.438,91	5	428.005,252 516.424,621	22.385
6	428.011,446 516.419,484	7	428.030,16 516.403,965	24.311
8	428.045,908 516.390,906	9	428.075,574 516.366,304	38.54
10	428.078,412 516.369,148	11	428.062,514 516.382,26	20.607

Document care conține date cu caracter personal, protejat de prevederile Regulamentului (UE) nr. 679/2016 și Legii 190/2018

Punct început	X / Y	Punct sfârşit	X / Y	Lungime segment (** (m)
11	428.062,514 516.382,26	12	428.062,462 516.382,303	0.068
13	428.055,665 516.388,311	14	428.048,739 516.393,755	8.809
15	428.036,576 516.403,841	16	428.024,454 516.413,894	15.748
17	428.012,444 516.423,853	18	427.998,667 516.435,278	17.899
19	427.985,048 516.446,572	20	427.974,339 516.455,453	13.913
21	427.970,563 516.458,584	22	427.964,592 516.464,229	8.216
23	427.963,235 516.465,572	24	427.954,614 516.474,103	12.129
25	427.952,562 516.476,265	26	427.943,998 516.485,294	12.444
27	427.942,45 516.486,892	28	427.925,817 516.504,062	23.906
29	427.915,379 516.514,838	30	427.905,011 516.525,541	14.902
31	427.893,303 516.537,628	32	427.881,715 516.549,59	16.654
33	427.878,595 516.547,062	34	427.885,4 516.540,037	9.78
35	427.907,6 516.517,119	36	427.922,168 516.502,08	20.938
37	427.929,325 516.494,68	38	427.951,69 516.471,331	32.332

Punct început	X / Y	Punct sfârşit	X / Y	Lungime segment (** (m)
12	428.062,462 516.382,303	13	428.055,665 516.388,311	9.072
14	428.048,739 516.393,755	15	428.036,576 516.403,841	15.801
16	428.024,454 516.413,894	17	428.012,444 516.423,853	15.601
18	427.998,667 516.435,278	19	427.985,048 516.446,572	17.692
20	427.974,339 516.455,453	21	427.970,563 516.458,584	4.905
22	427.964,592 516.464,229	23	427.963,235 516.465,572	1.909
24	427.954,614 516.474,103	25	427.952,562 516.476,265	2.981
26	427.943,998 516.485,294	27	427.942,45 516.486,892	2.225
28	427.925,817 516.504,062	29	427.915,379 516.514,838	15.002
30	427.905,011 516.525,541	31	427.893,303 516.537,628	16.828
32	427.881,715 516.549,59	33	427.878,595 516.547,062	4.016
34	427.885,4 516.540,037	35	427.907,6 516.517,119	31.907
36	427.922,168 516.502,08	37	427.929,325 516.494,68	10.295
38	427.951,69 516.471,331	1	427.955,828 516.467,01	5.983

**** Lungimile segmentelor sunt determinate în planul de proiecţie Stereo 70 şi sunt rotunjite la 1 milimetru.**
***** Distanţa dintre puncte este formată din segmente cumulate ce sunt mai mici decât valoarea 1 milimetru.**

Document care conține date cu caracter personal, protejat de prevederile Regulamentului (UE) nr. 679/2016 și Legii 190/2018

DATE DESPRE IMOBILUL NR. 2283

Oficiul de Cadastru şi Publicitate Imobiliară ALBA
Biroul de Cadastru şi Publicitate Imobiliară Blaj

A. Partea I. Descrierea imobilului

TEREN Extravilan

Adresa: Jud. Alba

Nr. Crt	Nr cadastral Nr. topografic	Suprafaţa* (mp)	Observaţii / Referinţe
A1		9.455	Sector cadastral:46 Teren neimprejmuit;

B. Partea II. Proprietari şi acte

Inscrieri privitoare la dreptul de proprietate şi alte drepturi reale		Referinţe
1 / 01/07/2024		
Act Administrativ nr. 7, din 13/03/1996 emis de PARLAMENTUL ROMANIEI;		
B1	Inscrierea provizorie, drept de PROPRIETATE, dobandit prin Lege, cota actuala 1/1	A1
	1) **UAT VALEA LUNG\U+0102**, CIF:4562176	

C. Partea III. SARCINI .

Inscrieri privind dezmembramintele dreptului de proprietate, drepturi reale de garanţie şi sarcini	Referinţe
NU SUNT	

Document care conține date cu caracter personal, protejat de prevederile Regulamentului (UE) nr. 679/2016 și Legii 190/2018

Anexa Nr. 1 La Partea I

Teren

Nr cadastral	Suprafaţa (mp)*	Observaţii / Referinţe
	9.455	

* Suprafaţa este determinată in planul de proiecţie Stereo 70.

DETALII LINIARE IMOBIL

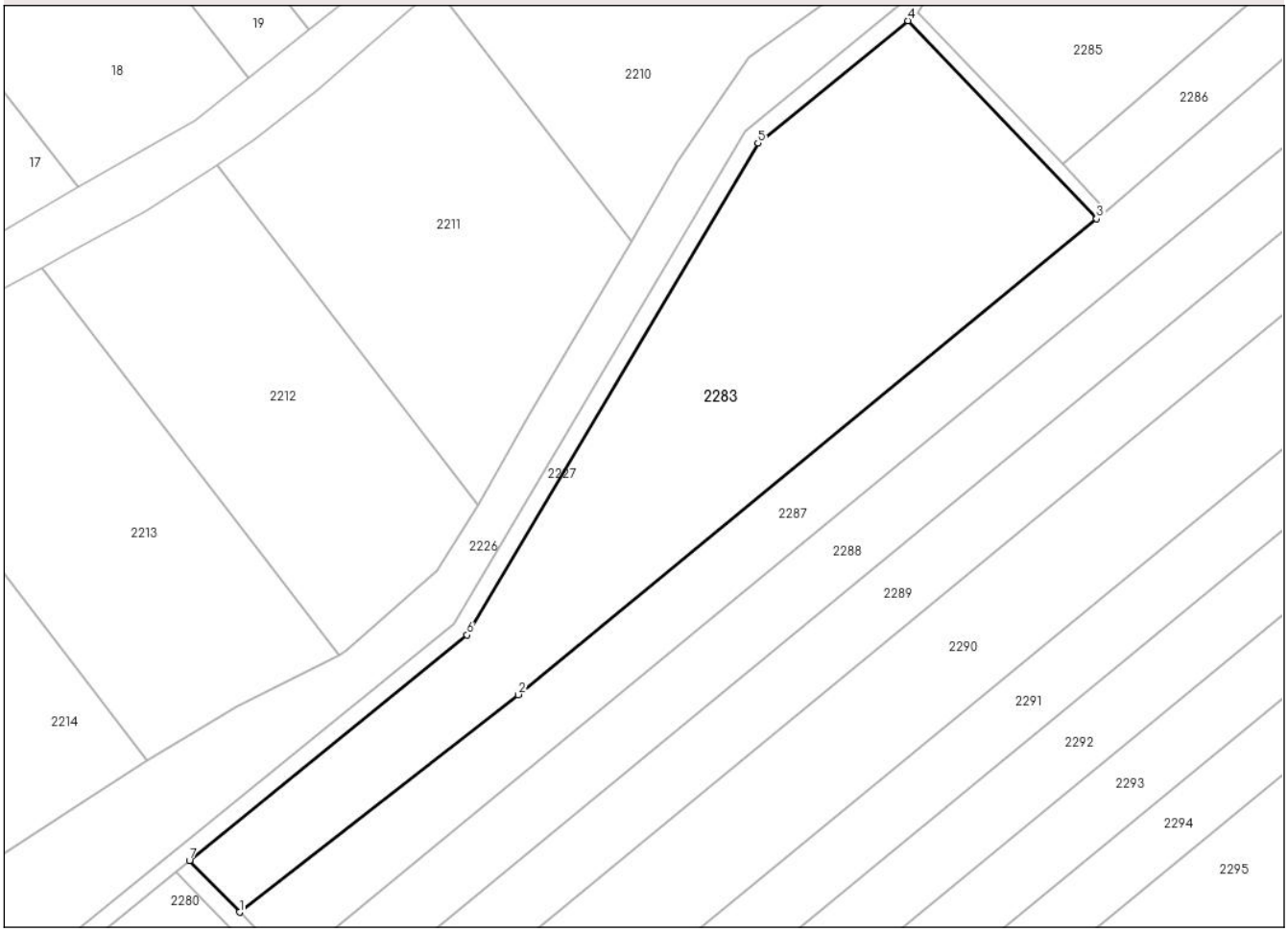

Date referitoare la teren

Crt	Categorie folosință	Intra vilan	Suprafaţa (mp)	Tarla	Parcelă	Nr. topo	Observaţii / Referinţe
1	arabil	NU	9.455	-	-	-	Proprietar neidentificat

Lungime Segmente
1) Valorile lungimilor segmentelor sunt obţinute din proiecţie în plan.

Punct început	X / Y	Punct sfârşit	X / Y	Lungime segment (** (m)
1	427.893,303 516.537,628	2	427.957,791 516.587,909	81.774
2	427.957,791 516.587,909	3	428.091,645 516.697,898	173.247
3	428.091,645 516.697,898	4	428.047,981 516.743,678	63.264
4	428.047,981 516.743,678	5	428.013,271 516.715,411	44.764
5	428.013,271 516.715,411	6	427.945,998 516.601,681	132.137

Document care conține date cu caracter personal, protejat de prevederile Regulamentului (UE) nr. 679/2016 și Legii 190/2018

Punct început	X / Y	Punct sfârşit	X / Y	Lungime segment (** (m)
6	427.945,998 516.601,681	7	427.881,715 516.549,59	82.739
7	427.881,715 516.549,59	1	427.893,303 516.537,628	16.654

**** Lungimile segmentelor sunt determinate în planul de proiecţie Stereo 70 şi sunt rotunjite la 1 milimetru.**
***** Distanţa dintre puncte este formată din segmente cumulate ce sunt mai mici decât valoarea 1 milimetru.**

Document care conține date cu caracter personal, protejat de prevederile Regulamentului (UE) nr. 679/2016 și Legii 190/2018

DATE DESPRE IMOBILUL NR. 2284

Oficiul de Cadastru şi Publicitate Imobiliară ALBA
Biroul de Cadastru şi Publicitate Imobiliară Blaj

A. Partea I. Descrierea imobilului

TEREN Extravilan

Adresa: Jud. Alba

Nr. Crt	Nr cadastral Nr. topografic	Suprafaţa* (mp)	Observaţii / Referinţe
A1		193	Sector cadastral:46 Teren neimprejmuit;

B. Partea II. Proprietari şi acte

Inscrieri privitoare la dreptul de proprietate şi alte drepturi reale		Referinţe
1 / 01/07/2024		
Act Administrativ nr. 7, din 13/03/1996 emis de PARLAMENTUL ROMANIEI;		
B1	Inscrierea provizorie, drept de PROPRIETATE, dobandit prin Lege, cota actuala 1/1	A1
	1) **UAT VALEA LUNG\U+0102**, CIF:4562176	

C. Partea III. SARCINI .

Inscrieri privind dezmembramintele dreptului de proprietate, drepturi reale de garanţie şi sarcini	Referinţe
NU SUNT	

Document care conține date cu caracter personal, protejat de prevederile Regulamentului (UE) nr. 679/2016 și Legii 190/2018

Anexa Nr. 1 La Partea I

Teren

Nr cadastral	Suprafaţa (mp)*	Observaţii / Referinţe
	193	

* Suprafaţa este determinată in planul de proiecţie Stereo 70.

DETALII LINIARE IMOBIL

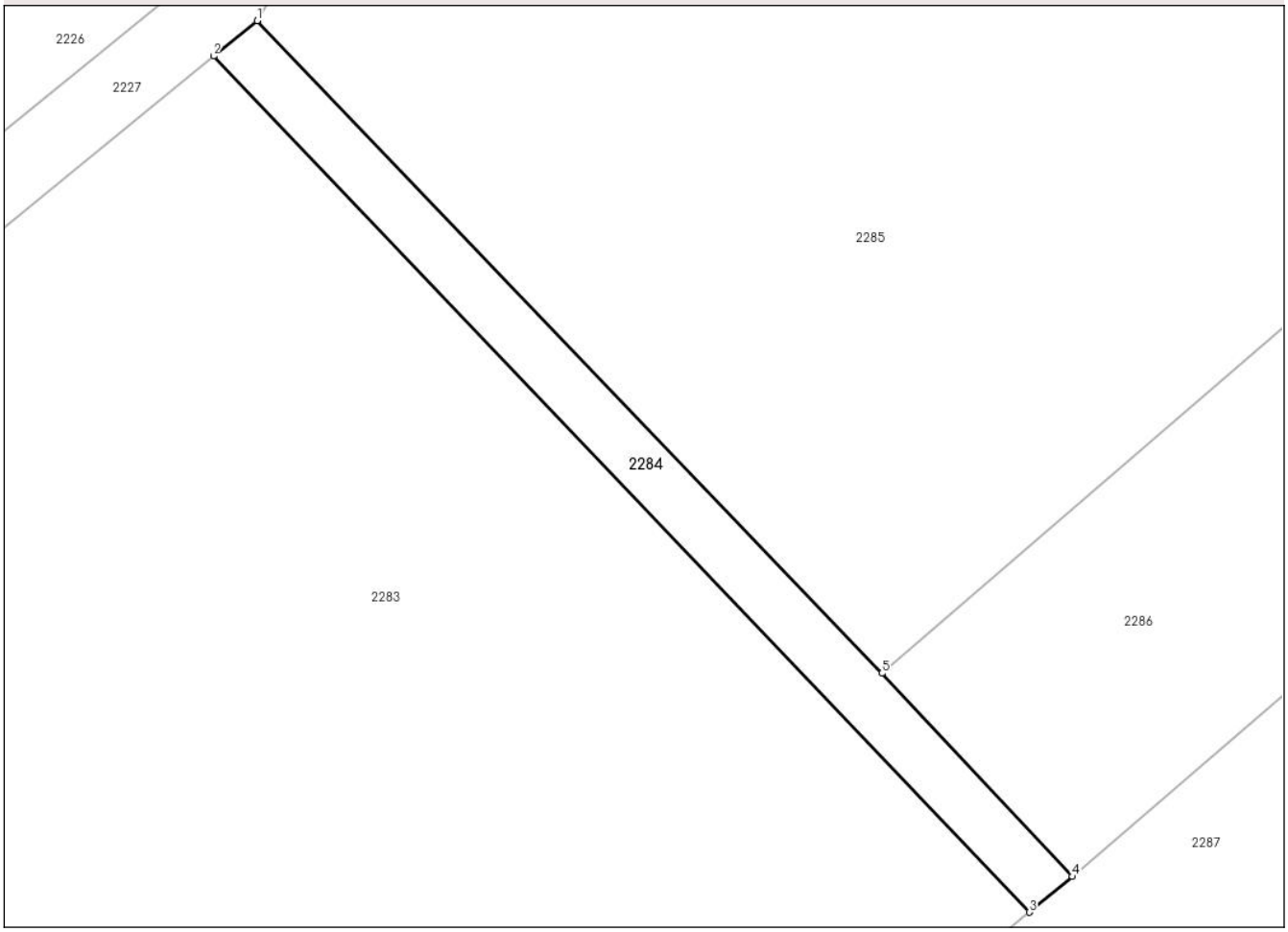

Date referitoare la teren

Crt	Categorie folosință	Intra vilan	Suprafaţa (mp)	Tarla	Parcelă	Nr. topo	Observaţii / Referinţe
1	drum	NU	193	-	-	-	DRUM

Lungime Segmente
1) Valorile lungimilor segmentelor sunt obţinute din proiecţie în plan.

Punct început	X / Y	Punct sfârşit	X / Y	Lungime segment (** (m)
1	428.050,308 516.745,572	2	428.047,981 516.743,678	3.0
2	428.047,981 516.743,678	3	428.091,645 516.697,898	63.264
3	428.091,645 516.697,898	4	428.093,963 516.699,803	3.0
4	428.093,963 516.699,803	5	428.083,755 516.710,673	14.912
5	428.083,755 516.710,673	1	428.050,308 516.745,572	48.339

Document care conține date cu caracter personal, protejat de prevederile Regulamentului (UE) nr. 679/2016 și Legii 190/2018

**** Lungimile segmentelor sunt determinate în planul de proiecţie Stereo 70 şi sunt rotunjite la 1 milimetru.**
***** Distanţa dintre puncte este formată din segmente cumulate ce sunt mai mici decât valoarea 1 milimetru.**

DATE DESPRE IMOBILUL NR. 2285

Oficiul de Cadastru şi Publicitate Imobiliară ALBA
Biroul de Cadastru şi Publicitate Imobiliară Blaj

A. Partea I. Descrierea imobilului

TEREN Extravilan

Adresa: Jud. Alba

Nr. Crt	Nr cadastral Nr. topografic	Suprafaţa* (mp)	Observaţii / Referinţe
A1		7.700	Sector cadastral:46 Teren neimprejmuit;

B. Partea II. Proprietari şi acte

Inscrieri privitoare la dreptul de proprietate şi alte drepturi reale		Referinţe
1 / 01/07/2024		
Act Administrativ nr. 9352/765, din 16/07/2014 emis de CJPSDPAT ALBA (titlu de proprietate);		
B1	Intabulare, drept de PROPRIETATE, dobandit prin Reconstituire, cota actuala 1/1	A1
	1) **TIPTIȘ MARIA**	

C. Partea III. SARCINI .

Inscrieri privind dezmembramintele dreptului de proprietate, drepturi reale de garanţie şi sarcini	Referinţe
NU SUNT	

Document care conține date cu caracter personal, protejat de prevederile Regulamentului (UE) nr. 679/2016 și Legii 190/2018

Anexa Nr. 1 La Partea I

Teren

Nr cadastral	Suprafaţa (mp)*	Observaţii / Referinţe
	7.700	

* Suprafaţa este determinată in planul de proiecţie Stereo 70.

DETALII LINIARE IMOBIL

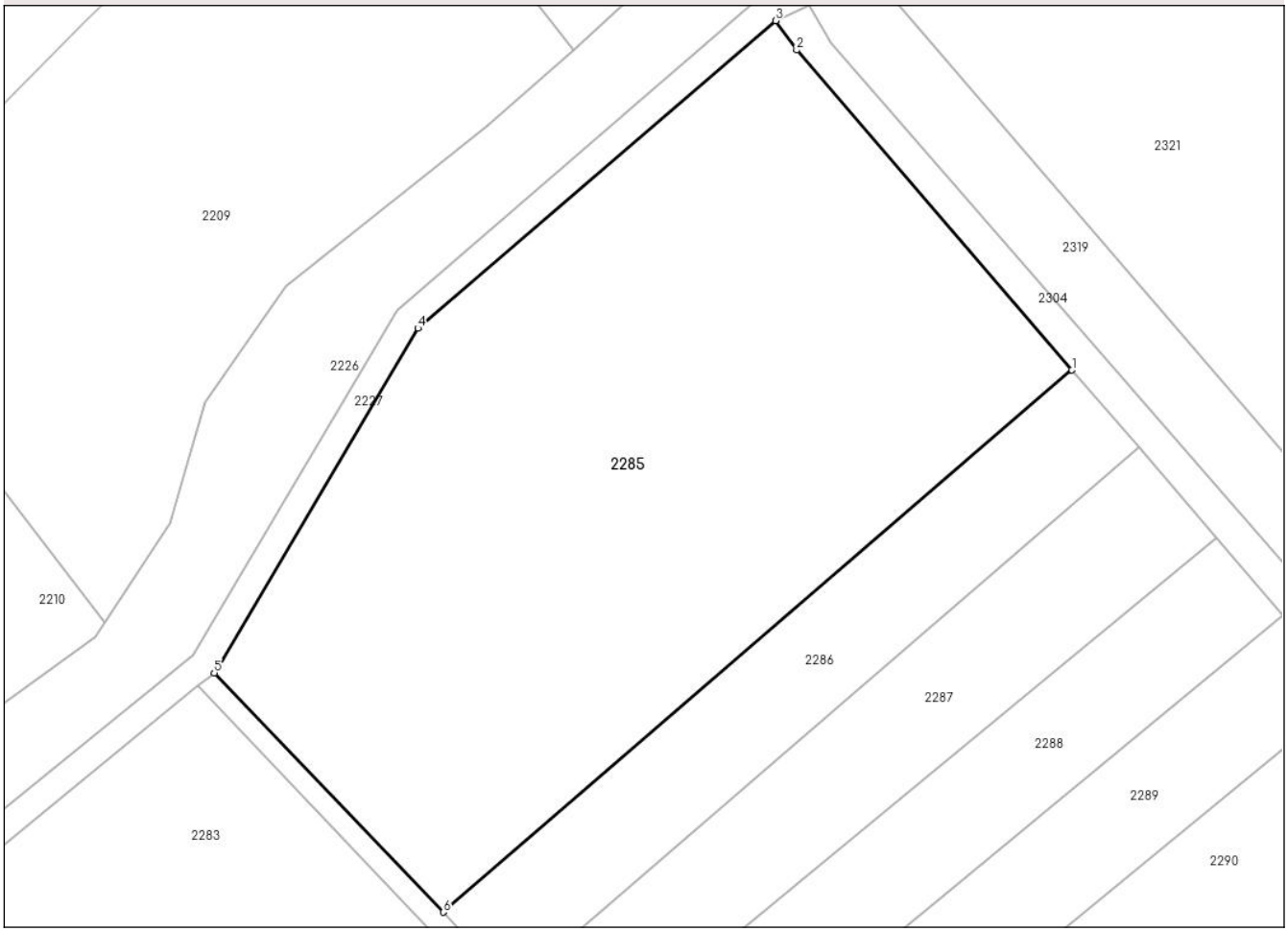

Date referitoare la teren

Crt	Categorie folosință	Intra vilan	Suprafaţa (mp)	Tarla	Parcelă	Nr. topo	Observaţii / Referinţe
1	arabil	NU	7.700	-	908/1	-	

Lungime Segmente
1) Valorile lungimilor segmentelor sunt obţinute din proiecţie în plan.

Punct început	X / Y	Punct sfârşit	X / Y	Lungime segment (** (m)
1	428.175,548 516.789,719	2	428.135,347 516.836,403	61.607
2	428.135,347 516.836,403	3	428.132,271 516.840,675	5.264
3	428.132,271 516.840,675	4	428.080,065 516.795,821	68.828
4	428.080,065 516.795,821	5	428.050,308 516.745,572	58.399
5	428.050,308 516.745,572	6	428.083,755 516.710,673	48.339

Document care conține date cu caracter personal, protejat de prevederile Regulamentului (UE) nr. 679/2016 și Legii 190/2018

Punct început	X / Y	Punct sfârşit	X / Y	Lungime segment (** (m)
6	428.083,755 516.710,673	1	428.175,548 516.789,719	121.137

** Lungimile segmentelor sunt determinate în planul de proiecţie Stereo 70 şi sunt rotunjite la 1 milimetru.
*** Distanţa dintre puncte este formată din segmente cumulate ce sunt mai mici decât valoarea 1 milimetru.

Document care conține date cu caracter personal, protejat de prevederile Regulamentului (UE) nr. 679/2016 și Legii 190/2018

DATE DESPRE IMOBILUL NR. 2286

Oficiul de Cadastru şi Publicitate Imobiliară ALBA
Biroul de Cadastru şi Publicitate Imobiliară Blaj

A. Partea I. Descrierea imobilului

TEREN Extravilan

Adresa: Jud. Alba

Nr. Crt	Nr cadastral Nr. topografic	Suprafaţa* (mp)	Observaţii / Referinţe
A1		1.800	Sector cadastral:46 Teren neimprejmuit;

B. Partea II. Proprietari şi acte

Inscrieri privitoare la dreptul de proprietate şi alte drepturi reale		Referinţe
1 / 01/07/2024		
Act Administrativ nr. 11448/965, din 04/02/2002 emis de CJPSDPAT ALBA (titlu de proprietate);		
B1	Intabulare, drept de PROPRIETATE, dobandit prin Reconstituire, cota actuala 1/1	A1
	1) **P\U+0102CULEA N NICOLAE**	

C. Partea III. SARCINI .

Inscrieri privind dezmembramintele dreptului de proprietate, drepturi reale de garanţie şi sarcini	Referinţe
NU SUNT	

Document care conține date cu caracter personal, protejat de prevederile Regulamentului (UE) nr. 679/2016 și Legii 190/2018

Anexa Nr. 1 La Partea I

Teren

Nr cadastral	Suprafaţa (mp)*	Observaţii / Referinţe
	1.800	

* Suprafaţa este determinată in planul de proiecţie Stereo 70.

DETALII LINIARE IMOBIL

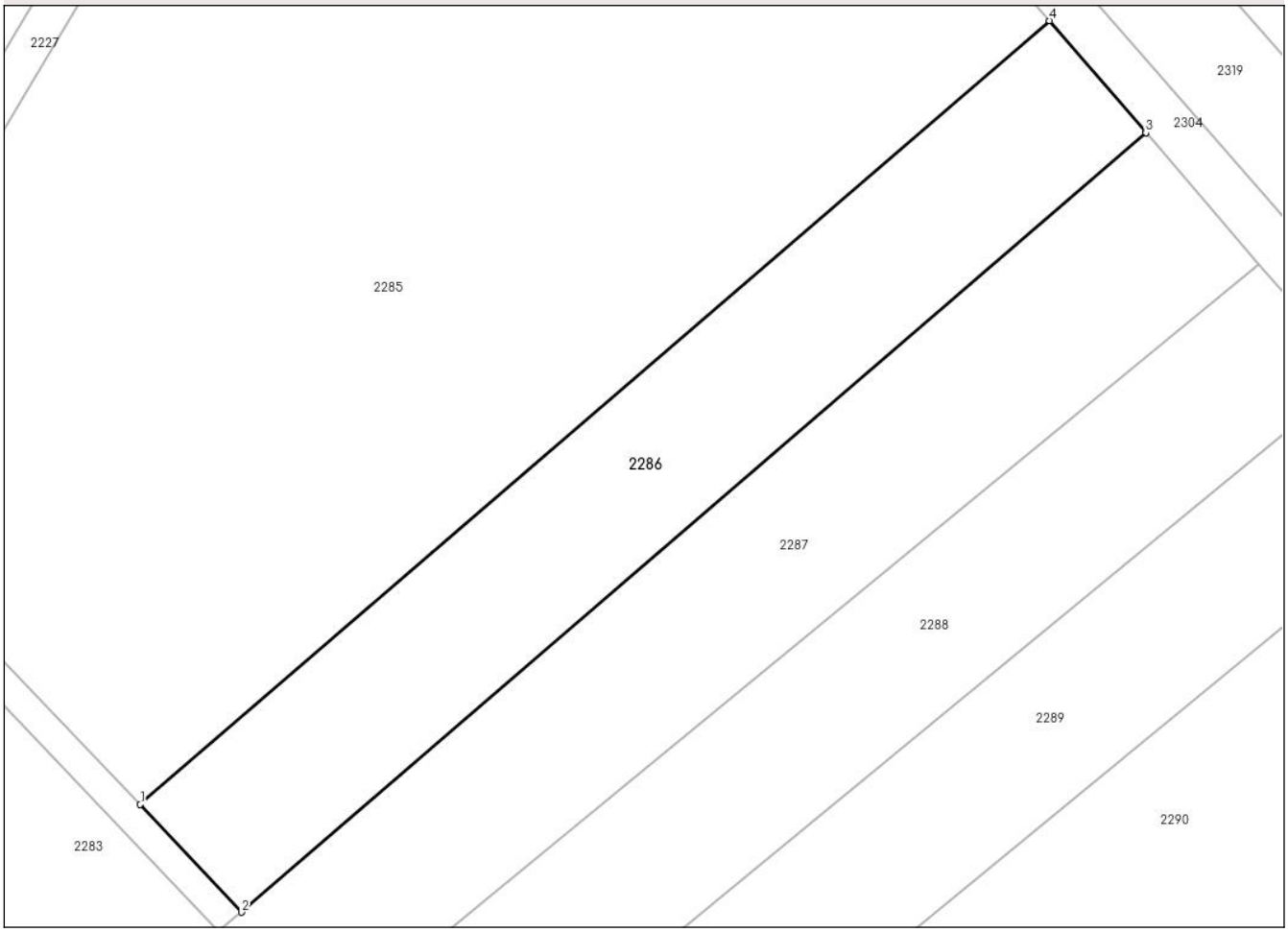

Date referitoare la teren

Crt	Categorie folosință	Intra vilan	Suprafaţa (mp)	Tarla	Parcelă	Nr. topo	Observaţii / Referinţe
1	arabil	NU	1.800	78	2133/31	-	

Lungime Segmente
1) Valorile lungimilor segmentelor sunt obţinute din proiecţie în plan.

Punct început	X / Y	Punct sfârşit	X / Y	Lungime segment (** (m)
1	428.083,755 516.710,673	2	428.093,963 516.699,803	14.912
2	428.093,963 516.699,803	3	428.185,27 516.778,43	120.495
3	428.185,27 516.778,43	4	428.175,548 516.789,719	14.899
4	428.175,548 516.789,719	1	428.083,755 516.710,673	121.137

**** Lungimile segmentelor sunt determinate în planul de proiecţie Stereo 70 şi sunt rotunjite la 1 milimetru.**

Document care conține date cu caracter personal, protejat de prevederile Regulamentului (UE) nr. 679/2016 și Legii 190/2018

***** Distanţa dintre puncte este formată din segmente cumulate ce sunt mai mici decât valoarea 1 milimetru.**

DATE DESPRE IMOBILUL NR. 2287

Oficiul de Cadastru şi Publicitate Imobiliară ALBA
Biroul de Cadastru şi Publicitate Imobiliară Blaj

A. Partea I. Descrierea imobilului

TEREN Extravilan

Adresa: Jud. Alba

Nr. Crt	Nr cadastral Nr. topografic	Suprafaţa* (mp)	Observaţii / Referinţe
A1		5.800	Sector cadastral:46 Teren neimprejmuit;

B. Partea II. Proprietari şi acte

Inscrieri privitoare la dreptul de proprietate şi alte drepturi reale		Referinţe
1 / 01/07/2024		
Act Administrativ nr. 11454/1079, din 22/11/2002 emis de CJPSDPAT ALBA (titlu de proprietate);		
B1	Intabulare, drept de PROPRIETATE, dobandit prin Reconstituire, cota actuala 1/1	A1
	1) **CRACIUN M IACOB**	

C. Partea III. SARCINI .

Inscrieri privind dezmembramintele dreptului de proprietate, drepturi reale de garanţie şi sarcini	Referinţe
NU SUNT	

Anexa Nr. 1 La Partea I

Teren

Nr cadastral	Suprafaţa (mp)*	Observaţii / Referinţe
	5.800	

* Suprafaţa este determinată in planul de proiecţie Stereo 70.

DETALII LINIARE IMOBIL

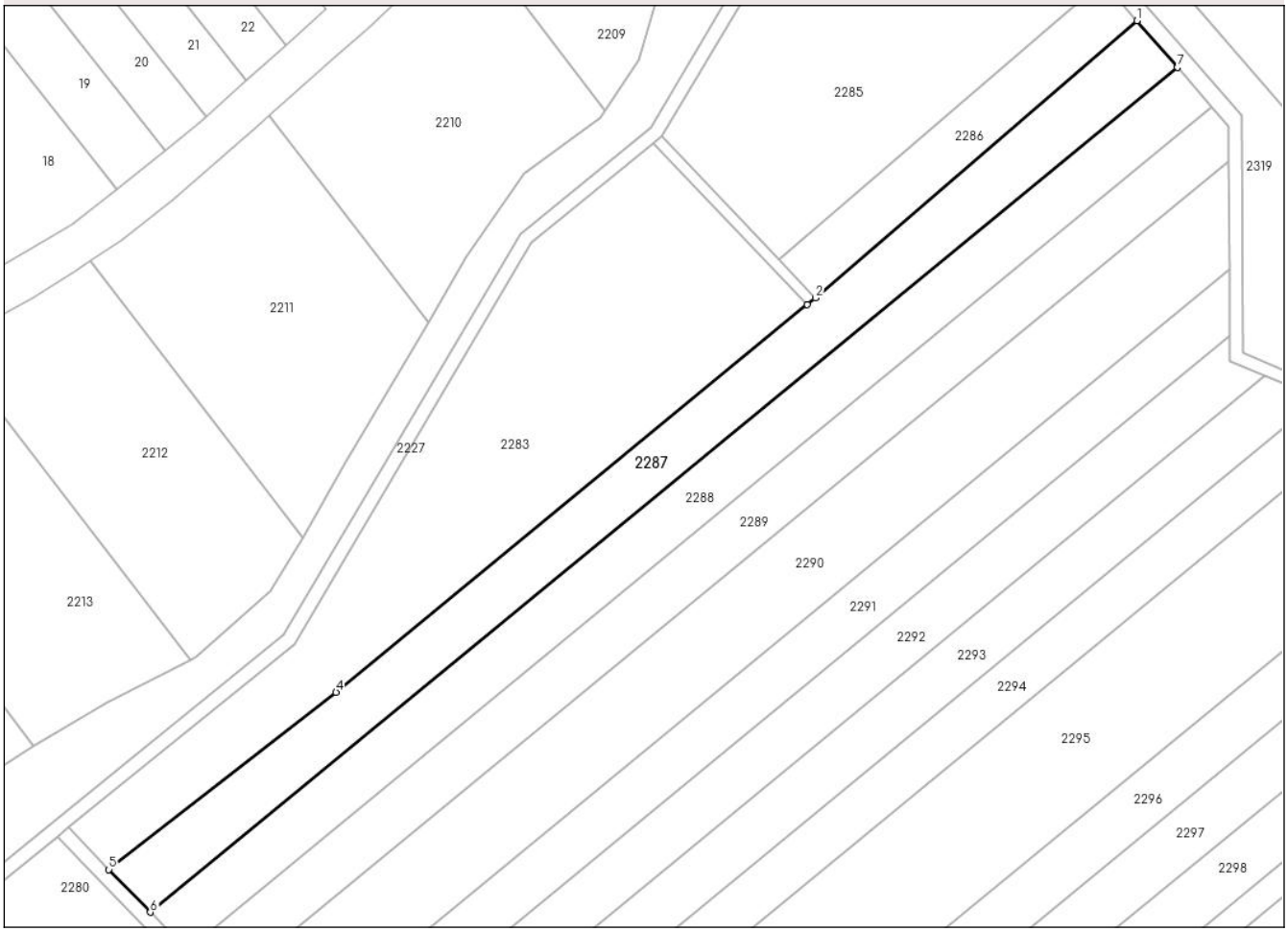

Date referitoare la teren

Crt	Categorie folosință	Intra vilan	Suprafaţa (mp)	Tarla	Parcelă	Nr. topo	Observaţii / Referinţe
1	arabil	NU	5.800	78	2133/32	-	

Lungime Segmente
1) Valorile lungimilor segmentelor sunt obţinute din proiecţie în plan.

Punct început	X / Y	Punct sfârşit	X / Y	Lungime segment (** (m)
1	428.185,27 516.778,43	2	428.093,963 516.699,803	120.495
2	428.093,963 516.699,803	3	428.091,645 516.697,898	3.0
3	428.091,645 516.697,898	4	427.957,791 516.587,909	173.247
4	427.957,791 516.587,909	5	427.893,303 516.537,628	81.774
5	427.893,303 516.537,628	6	427.905,011 516.525,541	16.828

Document care conține date cu caracter personal, protejat de prevederile Regulamentului (UE) nr. 679/2016 și Legii 190/2018

Punct început	X / Y	Punct sfârşit	X / Y	Lungime segment (** (m)
6	427.905,011 516.525,541	7	428.196,665 516.765,197	377.488
7	428.196,665 516.765,197	1	428.185,27 516.778,43	17.463

** Lungimile segmentelor sunt determinate în planul de proiecţie Stereo 70 şi sunt rotunjite la 1 milimetru.
*** Distanţa dintre puncte este formată din segmente cumulate ce sunt mai mici decât valoarea 1 milimetru.

Document care conține date cu caracter personal, protejat de prevederile Regulamentului (UE) nr. 679/2016 și Legii 190/2018

DATE DESPRE IMOBILUL NR. 2288

Oficiul de Cadastru şi Publicitate Imobiliară ALBA
Biroul de Cadastru şi Publicitate Imobiliară Blaj

A. Partea I. Descrierea imobilului

TEREN Extravilan

Adresa: Jud. Alba

Nr. Crt	Nr cadastral Nr. topografic	Suprafaţa* (mp)	Observaţii / Referinţe
A1		5.600	Sector cadastral:46 Teren neimprejmuit;

B. Partea II. Proprietari şi acte

Inscrieri privitoare la dreptul de proprietate şi alte drepturi reale		Referinţe
1 / 01/07/2024		
Act Administrativ nr. 7, din 13/03/1996 emis de PARLAMENTUL ROMANIEI;		
B1	Inscrierea provizorie, drept de PROPRIETATE, dobandit prin Lege, cota actuala 1/1	A1
	1) **UAT VALEA LUNG\U+0102**, CIF:4562176	

C. Partea III. SARCINI .

Inscrieri privind dezmembramintele dreptului de proprietate, drepturi reale de garanţie şi sarcini	Referinţe
NU SUNT	

Anexa Nr. 1 La Partea I

Teren

Nr cadastral	Suprafaţa (mp)*	Observaţii / Referinţe
	5.600	

* Suprafaţa este determinată in planul de proiecţie Stereo 70.

DETALII LINIARE IMOBIL

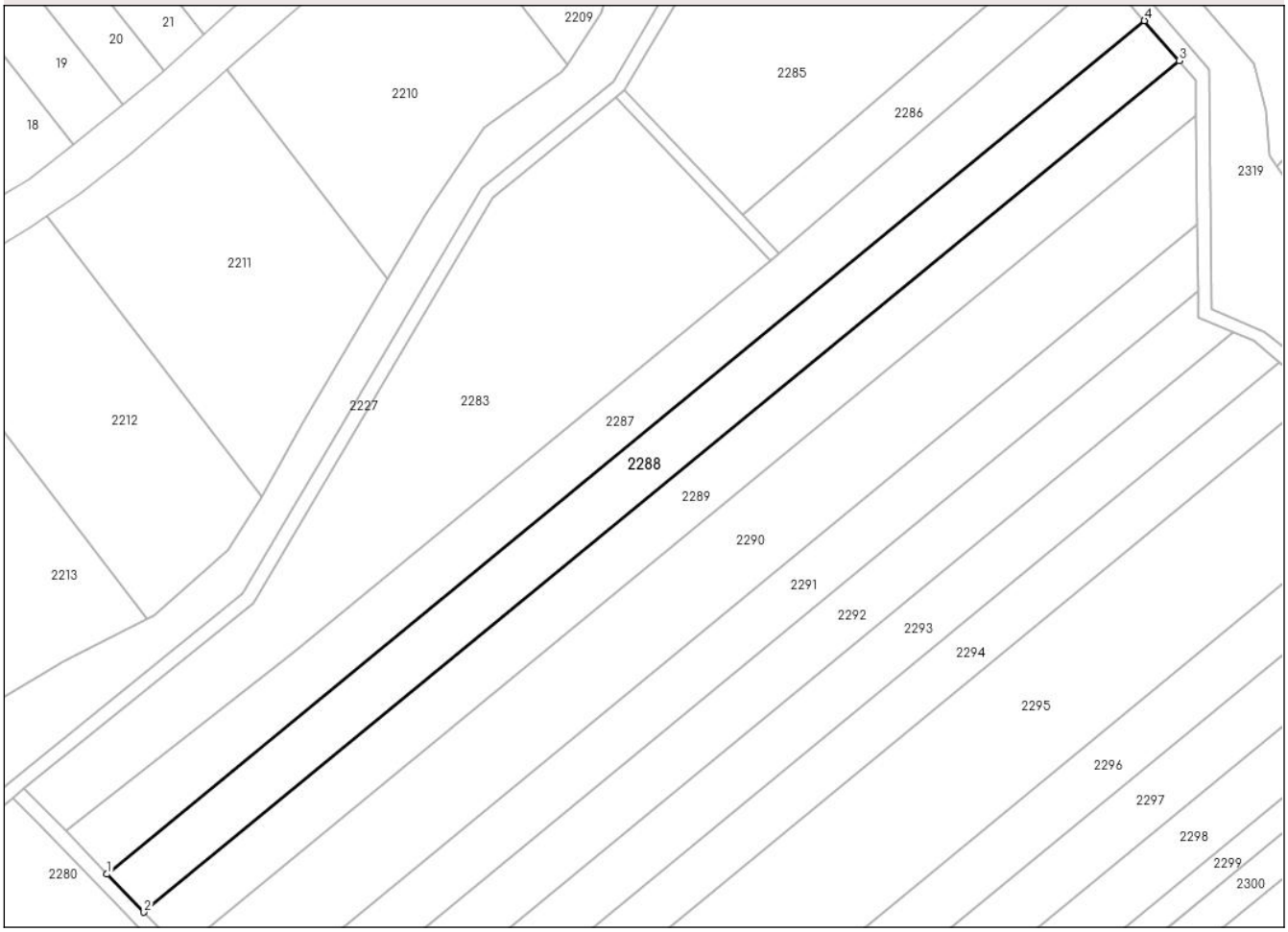

Date referitoare la teren

Crt	Categorie folosință	Intra vilan	Suprafaţa (mp)	Tarla	Parcelă	Nr. topo	Observaţii / Referinţe
1	arabil	NU	5.600	-	-	-	Proprietar neidentificat

Lungime Segmente
1) Valorile lungimilor segmentelor sunt obţinute din proiecţie în plan.

Punct început	X / Y	Punct sfârşit	X / Y	Lungime segment (** (m)
1	427.905,011 516.525,541	2	427.915,379 516.514,838	14.902
2	427.915,379 516.514,838	3	428.206,359 516.753,939	376.615
3	428.206,359 516.753,939	4	428.196,665 516.765,197	14.856
4	428.196,665 516.765,197	1	427.905,011 516.525,541	377.488

**** Lungimile segmentelor sunt determinate în planul de proiecţie Stereo 70 şi sunt rotunjite la 1 milimetru.**

Document care conține date cu caracter personal, protejat de prevederile Regulamentului (UE) nr. 679/2016 și Legii 190/2018

***** Distanţa dintre puncte este formată din segmente cumulate ce sunt mai mici decât valoarea 1 milimetru.**

DATE DESPRE IMOBILUL NR. 2289

Oficiul de Cadastru şi Publicitate Imobiliară ALBA
Biroul de Cadastru şi Publicitate Imobiliară Blaj

A. Partea I. Descrierea imobilului

TEREN Extravilan

Adresa: Jud. Alba

Nr. Crt	Nr cadastral Nr. topografic	Suprafaţa* (mp)	Observaţii / Referinţe
A1		5.600	Sector cadastral:46 Teren neimprejmuit;

B. Partea II. Proprietari şi acte

Inscrieri privitoare la dreptul de proprietate şi alte drepturi reale		Referinţe
1 / 01/07/2024		
Act Administrativ nr. 14106/1356, din 30/10/2007 emis de CJPSDPAT ALBA (titlu de proprietate);		
B1	Intabulare, drept de PROPRIETATE, dobandit prin Reconstituire, cota actuala 1/1	A1
	1) **BALU ILIE** 2) **VERZAN DOCHITA** 3) **BALU MARGARETA** 4) **BALU VIRICA**	

C. Partea III. SARCINI .

Inscrieri privind dezmembramintele dreptului de proprietate, drepturi reale de garanţie şi sarcini	Referinţe
NU SUNT	

Document care conține date cu caracter personal, protejat de prevederile Regulamentului (UE) nr. 679/2016 și Legii 190/2018

Anexa Nr. 1 La Partea I

Teren

Nr cadastral	Suprafaţa (mp)*	Observaţii / Referinţe
	5.600	

* Suprafaţa este determinată in planul de proiecţie Stereo 70.

DETALII LINIARE IMOBIL

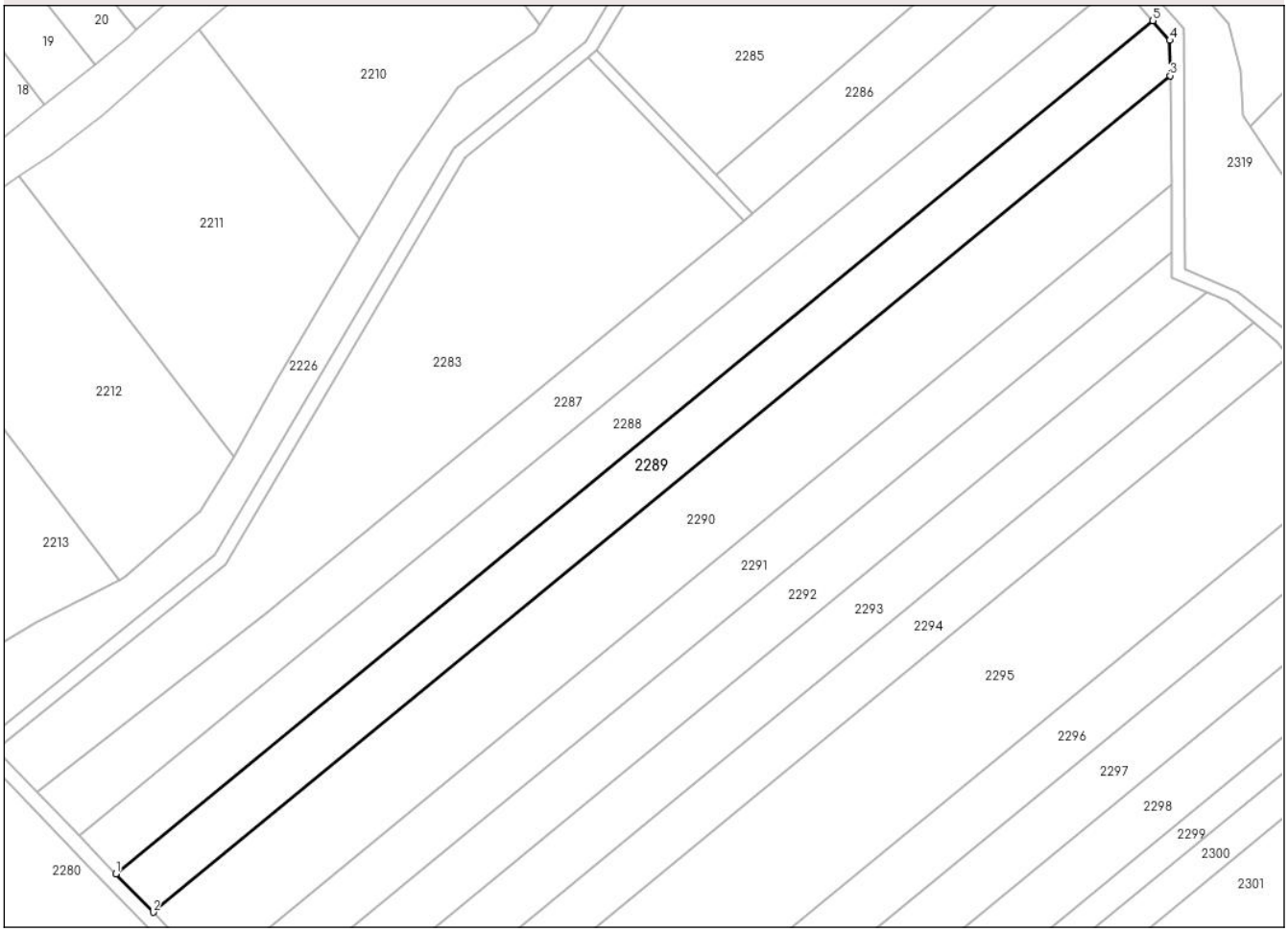

Date referitoare la teren

Crt	Categorie folosință	Intra vilan	Suprafaţa (mp)	Tarla	Parcelă	Nr. topo	Observaţii / Referinţe
1	arabil	NU	5.600	-	2133/36	-	

Lungime Segmente
1) Valorile lungimilor segmentelor sunt obţinute din proiecţie în plan.

Punct început	X / Y	Punct sfârşit	X / Y	Lungime segment (** (m)
1	427.915,379 516.514,838	2	427.925,817 516.504,062	15.002
2	427.925,817 516.504,062	3	428.211,188 516.738,555	369.355
3	428.211,188 516.738,555	4	428.211,094 516.748,441	9.887
4	428.211,094 516.748,441	5	428.206,359 516.753,939	7.256
5	428.206,359 516.753,939	1	427.915,379 516.514,838	376.615

Document care conține date cu caracter personal, protejat de prevederile Regulamentului (UE) nr. 679/2016 și Legii 190/2018

**** Lungimile segmentelor sunt determinate în planul de proiecţie Stereo 70 şi sunt rotunjite la 1 milimetru.**
***** Distanţa dintre puncte este formată din segmente cumulate ce sunt mai mici decât valoarea 1 milimetru.**

DATE DESPRE IMOBILUL NR. 2290

Oficiul de Cadastru şi Publicitate Imobiliară ALBA
Biroul de Cadastru şi Publicitate Imobiliară Blaj

A. Partea I. Descrierea imobilului

TEREN Extravilan

Adresa: Jud. Alba

Nr. Crt	Nr cadastral Nr. topografic	Suprafaţa* (mp)	Observaţii / Referinţe
A1		8.548	Sector cadastral:46 Teren neimprejmuit;

B. Partea II. Proprietari şi acte

Inscrieri privitoare la dreptul de proprietate şi alte drepturi reale		Referinţe
1 / 01/07/2024		
Act Administrativ nr. 7, din 13/03/1996 emis de PARLAMENTUL ROMANIEI;		
B1	Inscrierea provizorie, drept de PROPRIETATE, dobandit prin Lege, cota actuala 1/1	A1
	1) **UAT VALEA LUNG\U+0102**, CIF:4562176	

C. Partea III. SARCINI .

Inscrieri privind dezmembramintele dreptului de proprietate, drepturi reale de garanţie şi sarcini	Referinţe
NU SUNT	

Document care conține date cu caracter personal, protejat de prevederile Regulamentului (UE) nr. 679/2016 și Legii 190/2018

Anexa Nr. 1 La Partea I

Teren

Nr cadastral	Suprafaţa (mp)*	Observaţii / Referinţe
	8.548	

* Suprafaţa este determinată in planul de proiecţie Stereo 70.

DETALII LINIARE IMOBIL

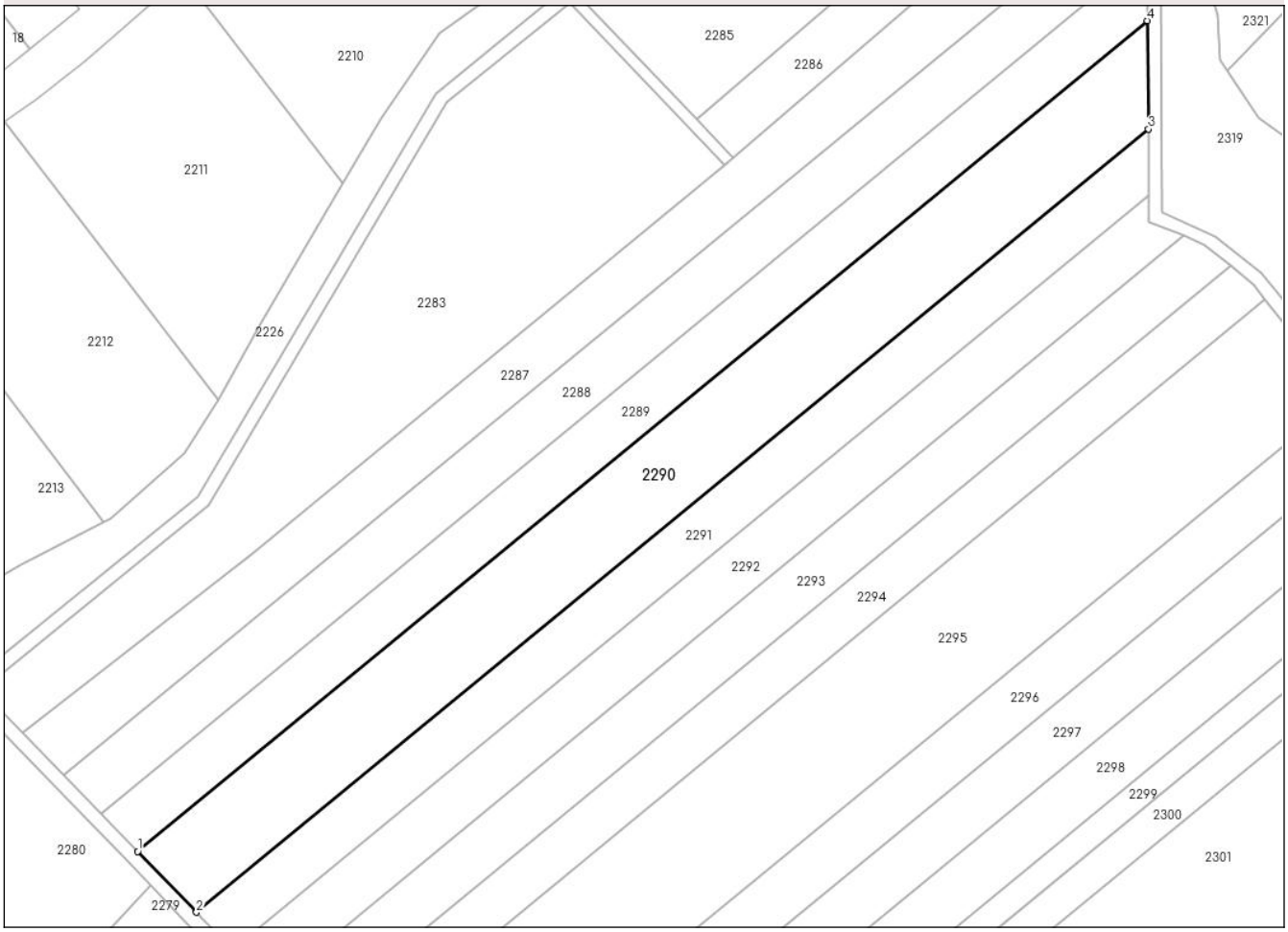

Date referitoare la teren

Crt	Categorie folosință	Intra vilan	Suprafaţa (mp)	Tarla	Parcelă	Nr. topo	Observaţii / Referinţe
1	arabil	NU	8.548	-	-	-	Proprietar neidentificat

Lungime Segmente
1) Valorile lungimilor segmentelor sunt obţinute din proiecţie în plan.

Punct început	X / Y	Punct sfârşit	X / Y	Lungime segment (** (m)
1	427.925,817 516.504,062	2	427.942,45 516.486,892	23.906
2	427.942,45 516.486,892	3	428.211,478 516.707,955	348.203
3	428.211,478 516.707,955	4	428.211,188 516.738,555	30.601
4	428.211,188 516.738,555	1	427.925,817 516.504,062	369.355

**** Lungimile segmentelor sunt determinate în planul de proiecţie Stereo 70 şi sunt rotunjite la 1 milimetru.**

Document care conține date cu caracter personal, protejat de prevederile Regulamentului (UE) nr. 679/2016 și Legii 190/2018

***** Distanţa dintre puncte este formată din segmente cumulate ce sunt mai mici decât valoarea 1 milimetru.**

DATE DESPRE IMOBILUL NR. 2291

Oficiul de Cadastru şi Publicitate Imobiliară ALBA
Biroul de Cadastru şi Publicitate Imobiliară Blaj

A. Partea I. Descrierea imobilului

TEREN Extravilan

Adresa: Jud. Alba, Sat Valea Lunga,Tarla " MORISCA III ", Nr.Parcela 2193/3/5

Nr. Crt	Nr cadastral Nr. topografic	Suprafaţa* (mp)	Observaţii / Referinţe
A1	72980	5.000	Sector cadastral:46 Teren neimprejmuit;

B. Partea II. Proprietari şi acte

Inscrieri privitoare la dreptul de proprietate şi alte drepturi reale		Referinţe
16330 / 06/12/2022		
Act Administrativ nr. 11448/902, din 11/01/2002 emis de CJPSDPAT ALBA (TP ; act administrativ nr 9062 din 22.11.2022, emis de PRIMARIA COM. VALEA LUNGA;act notarial nr 1204 din 17.09.2004, emis de NP BARTOC HORIA IOAN;act notarial nr 5 din 21.01.2004, emis de NP BARTOC HORIA IOAN;act administrativ nr 9304 din 05.12.2022, emis de PRIMARIA COM. VALEA LUNGA);		
B3	Intabulare, drept de PROPRIETATE,cu titlu ieșire din indiviziune ,inițial moștenire, dobandit prin Conventie, cota actuala 1/1	A1
	1) **C\U+0102PÎLNEAN VASILE**, lui Vasile bun propriu	

C. Partea III. SARCINI .

Inscrieri privind dezmembramintele dreptului de proprietate, drepturi reale de garanţie şi sarcini	Referinţe
NU SUNT	

Anexa Nr. 1 La Partea I

Teren

Nr cadastral	Suprafaţa (mp)*	Observaţii / Referinţe
72980	5.000	

* Suprafaţa este determinată in planul de proiecţie Stereo 70.

DETALII LINIARE IMOBIL

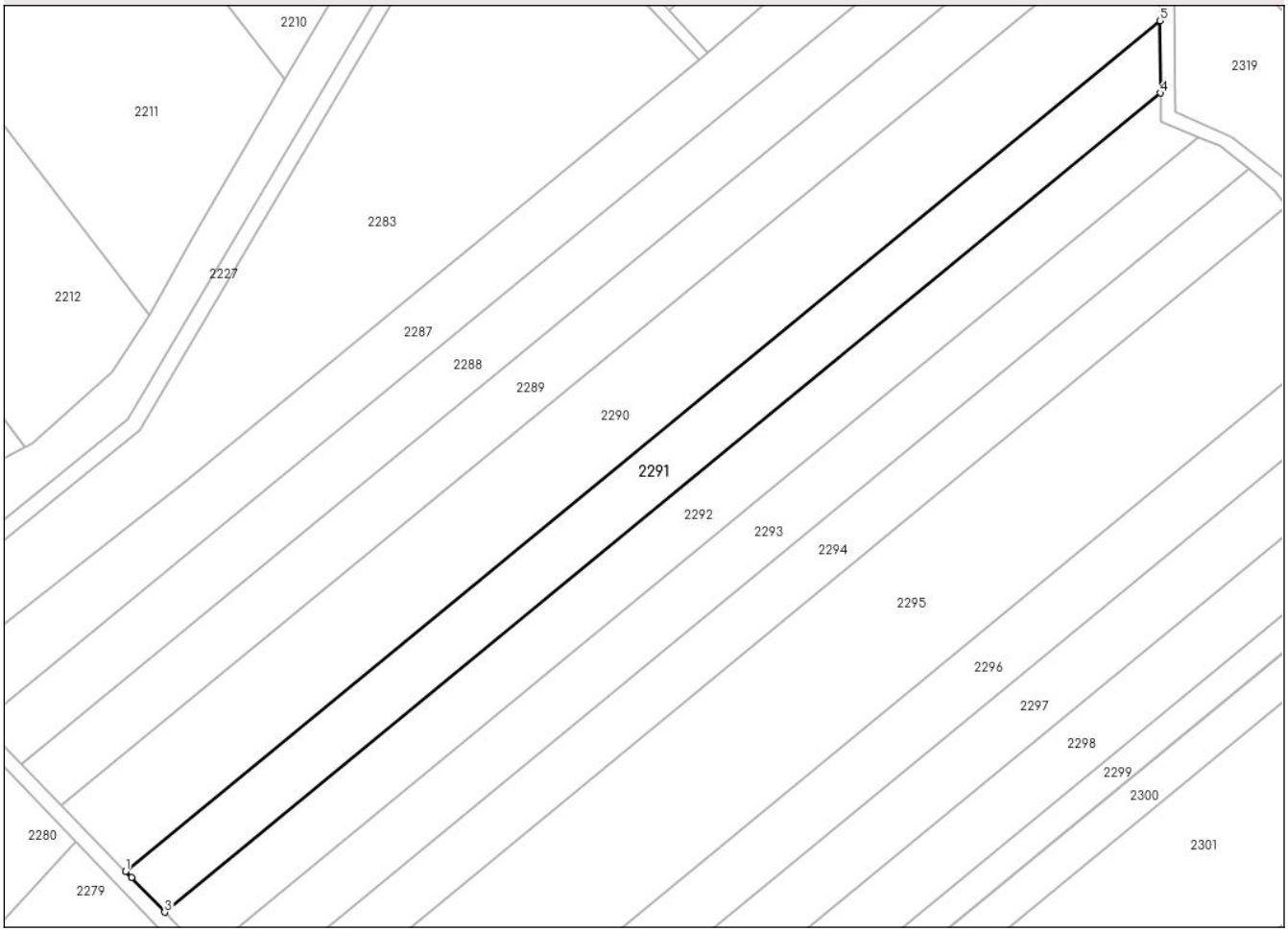

Date referitoare la teren

Crt	Categorie folosință	Intra vilan	Suprafaţa (mp)	Tarla	Parcelă	Nr. topo	Observaţii / Referinţe
1	arabil	NU	5.000	-	2193/3/5	-	

Lungime Segmente
1) Valorile lungimilor segmentelor sunt obţinute din proiecţie în plan.

Punct început	X / Y	Punct sfârşit	X / Y	Lungime segment (** (m)
1	427.942,45 516.486,892	2	427.943,998 516.485,294	2.225
2	427.943,998 516.485,294	3	427.952,562 516.476,265	12.444
3	427.952,562 516.476,265	4	428.211,657 516.689,166	335.346
4	428.211,657 516.689,166	5	428.211,478 516.707,955	18.79
5	428.211,478 516.707,955	1	427.942,45 516.486,892	348.203

Document care conține date cu caracter personal, protejat de prevederile Regulamentului (UE) nr. 679/2016 și Legii 190/2018

** Lungimile segmentelor sunt determinate în planul de proiecţie Stereo 70 şi sunt rotunjite la 1 milimetru.
*** Distanţa dintre puncte este formată din segmente cumulate ce sunt mai mici decât valoarea 1 milimetru.

DATE DESPRE IMOBILUL NR. 2292

Oficiul de Cadastru şi Publicitate Imobiliară ALBA
Biroul de Cadastru şi Publicitate Imobiliară Blaj

A. Partea I. Descrierea imobilului

TEREN Extravilan

Adresa: Jud. Alba

Nr. Crt	Nr cadastral Nr. topografic	Suprafaţa* (mp)	Observaţii / Referinţe
A1		5.000	Sector cadastral:46 Teren neimprejmuit;

B. Partea II. Proprietari şi acte

Inscrieri privitoare la dreptul de proprietate şi alte drepturi reale		Referinţe
1 / 01/07/2024		
Act Administrativ nr. 7, din 13/03/1996 emis de PARLAMENTUL ROMANIEI;		
B1	Inscrierea provizorie, drept de PROPRIETATE, dobandit prin Lege, cota actuala 1/1	A1
	1) **UAT VALEA LUNG\U+0102**, CIF:4562176	

C. Partea III. SARCINI .

Inscrieri privind dezmembramintele dreptului de proprietate, drepturi reale de garanţie şi sarcini	Referinţe
NU SUNT	

Document care conține date cu caracter personal, protejat de prevederile Regulamentului (UE) nr. 679/2016 și Legii 190/2018

Anexa Nr. 1 La Partea I

Teren

Nr cadastral	Suprafaţa (mp)*	Observaţii / Referinţe
	5.000	

* Suprafaţa este determinată in planul de proiecţie Stereo 70.

DETALII LINIARE IMOBIL



Date referitoare la teren

Crt	Categorie folosință	Intra vilan	Suprafaţa (mp)	Tarla	Parcelă	Nr. topo	Observaţii / Referinţe
1	arabil	NU	5.000	-	-	-	Proprietar neidentificat

Lungime Segmente
1) Valorile lungimilor segmentelor sunt obţinute din proiecţie în plan.

Punct început	X / Y	Punct sfârşit	X / Y	Lungime segment (** (m)
1	427.952,562 516.476,265	2	427.954,614 516.474,103	2.981
2	427.954,614 516.474,103	3	427.963,235 516.465,572	12.129
3	427.963,235 516.465,572	4	428.221,513 516.677,801	334.288
4	428.221,513 516.677,801	5	428.211,726 516.681,87	10.599
5	428.211,726 516.681,87	6	428.211,657 516.689,166	7.296

Document care conține date cu caracter personal, protejat de prevederile Regulamentului (UE) nr. 679/2016 și Legii 190/2018

Punct început	X / Y	Punct sfârşit	X / Y	Lungime segment (** (m)
6	428.211,657 516.689,166	1	427.952,562 516.476,265	335.346

** Lungimile segmentelor sunt determinate în planul de proiecţie Stereo 70 şi sunt rotunjite la 1 milimetru.
*** Distanţa dintre puncte este formată din segmente cumulate ce sunt mai mici decât valoarea 1 milimetru.

Document care conține date cu caracter personal, protejat de prevederile Regulamentului (UE) nr. 679/2016 și Legii 190/2018

DATE DESPRE IMOBILUL NR. 2293

Oficiul de Cadastru şi Publicitate Imobiliară ALBA
Biroul de Cadastru şi Publicitate Imobiliară Blaj

A. Partea I. Descrierea imobilului

TEREN Extravilan

Adresa: Jud. Alba

Nr. Crt	Nr cadastral Nr. topografic	Suprafaţa* (mp)	Observaţii / Referinţe
A1		5.000	Sector cadastral:46 Teren neimprejmuit;

B. Partea II. Proprietari şi acte

Inscrieri privitoare la dreptul de proprietate şi alte drepturi reale		Referinţe
1 / 01/07/2024		
Act Administrativ nr. 11454/1037, din 25/03/2002 emis de CJPSDPAT ALBA (titlu de proprietate);		
B1	Intabulare, drept de PROPRIETATE, dobandit prin Reconstituire, cota actuala 1/1	A1
	1) **CODREA V EUGEN**	

C. Partea III. SARCINI .

Inscrieri privind dezmembramintele dreptului de proprietate, drepturi reale de garanţie şi sarcini	Referinţe
NU SUNT	

Document care conține date cu caracter personal, protejat de prevederile Regulamentului (UE) nr. 679/2016 și Legii 190/2018

Anexa Nr. 1 La Partea I

Teren

Nr cadastral	Suprafaţa (mp)*	Observaţii / Referinţe
	5.000	

* Suprafaţa este determinată in planul de proiecţie Stereo 70.

DETALII LINIARE IMOBIL

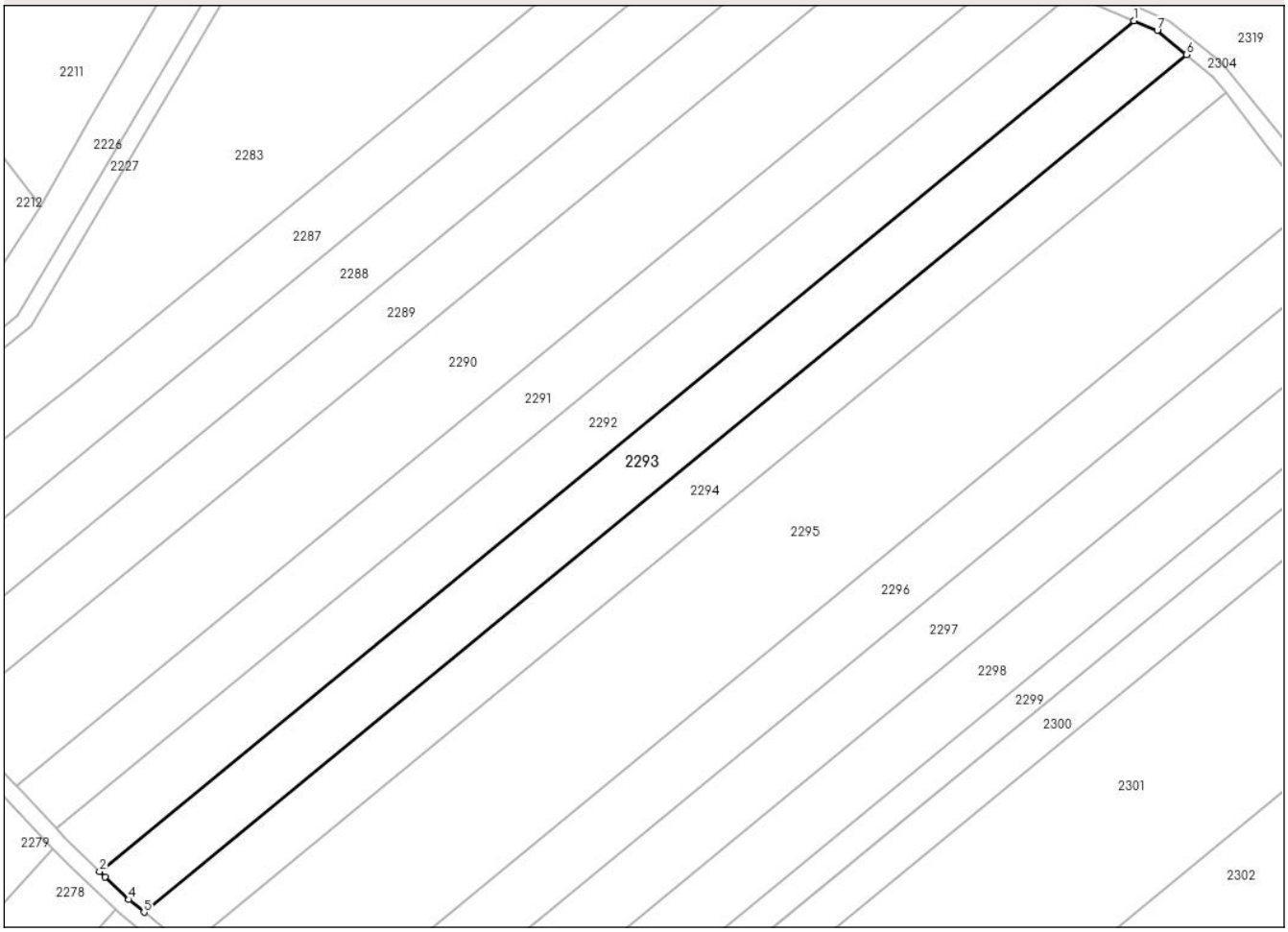

Date referitoare la teren

Crt	Categorie folosință	Intra vilan	Suprafaţa (mp)	Tarla	Parcelă	Nr. topo	Observaţii / Referinţe
1	arabil	NU	5.000	78	2133/34	-	

Lungime Segmente
1) Valorile lungimilor segmentelor sunt obţinute din proiecţie în plan.

Punct început	X / Y	Punct sfârşit	X / Y	Lungime segment (** (m)
1	428.221,513 516.677,801	2	427.963,235 516.465,572	334.288
2	427.963,235 516.465,572	3	427.964,592 516.464,229	1.909
3	427.964,592 516.464,229	4	427.970,563 516.458,584	8.216
4	427.970,563 516.458,584	5	427.974,339 516.455,453	4.905
5	427.974,339 516.455,453	6	428.234,652 516.669,355	336.923

Document care conține date cu caracter personal, protejat de prevederile Regulamentului (UE) nr. 679/2016 și Legii 190/2018

Punct început	X / Y	Punct sfârşit	X / Y	Lungime segment (** (m)
6	428.234,652 516.669,355	7	428.227,327 516.675,384	9.487
7	428.227,327 516.675,384	1	428.221,513 516.677,801	6.297

** Lungimile segmentelor sunt determinate în planul de proiecţie Stereo 70 şi sunt rotunjite la 1 milimetru.
*** Distanţa dintre puncte este formată din segmente cumulate ce sunt mai mici decât valoarea 1 milimetru.

Document care conține date cu caracter personal, protejat de prevederile Regulamentului (UE) nr. 679/2016 și Legii 190/2018

DATE DESPRE IMOBILUL NR. 2294

Oficiul de Cadastru şi Publicitate Imobiliară ALBA
Biroul de Cadastru şi Publicitate Imobiliară Blaj

A. Partea I. Descrierea imobilului

TEREN Extravilan

Adresa: Jud. Alba

Nr. Crt	Nr cadastral Nr. topografic	Suprafaţa* (mp)	Observaţii / Referinţe
A1		4.600	Sector cadastral:46 Teren neimprejmuit;

B. Partea II. Proprietari şi acte

Inscrieri privitoare la dreptul de proprietate şi alte drepturi reale		Referinţe
1 / 01/07/2024		
Act Administrativ nr. 11530/1104, din 23/11/2002 emis de CJPSDPAT ALBA (titlu de proprietate);		
B1	Intabulare, drept de PROPRIETATE, dobandit prin Reconstituire, cota actuala 1/1	A1
	1) **ISTFAN A VIORICA**	

C. Partea III. SARCINI .

Inscrieri privind dezmembramintele dreptului de proprietate, drepturi reale de garanţie şi sarcini	Referinţe
NU SUNT	

Document care conține date cu caracter personal, protejat de prevederile Regulamentului (UE) nr. 679/2016 și Legii 190/2018

Anexa Nr. 1 La Partea I

Teren

Nr cadastral	Suprafaţa (mp)*	Observaţii / Referinţe
	4.600	

* Suprafaţa este determinată in planul de proiecţie Stereo 70.

DETALII LINIARE IMOBIL

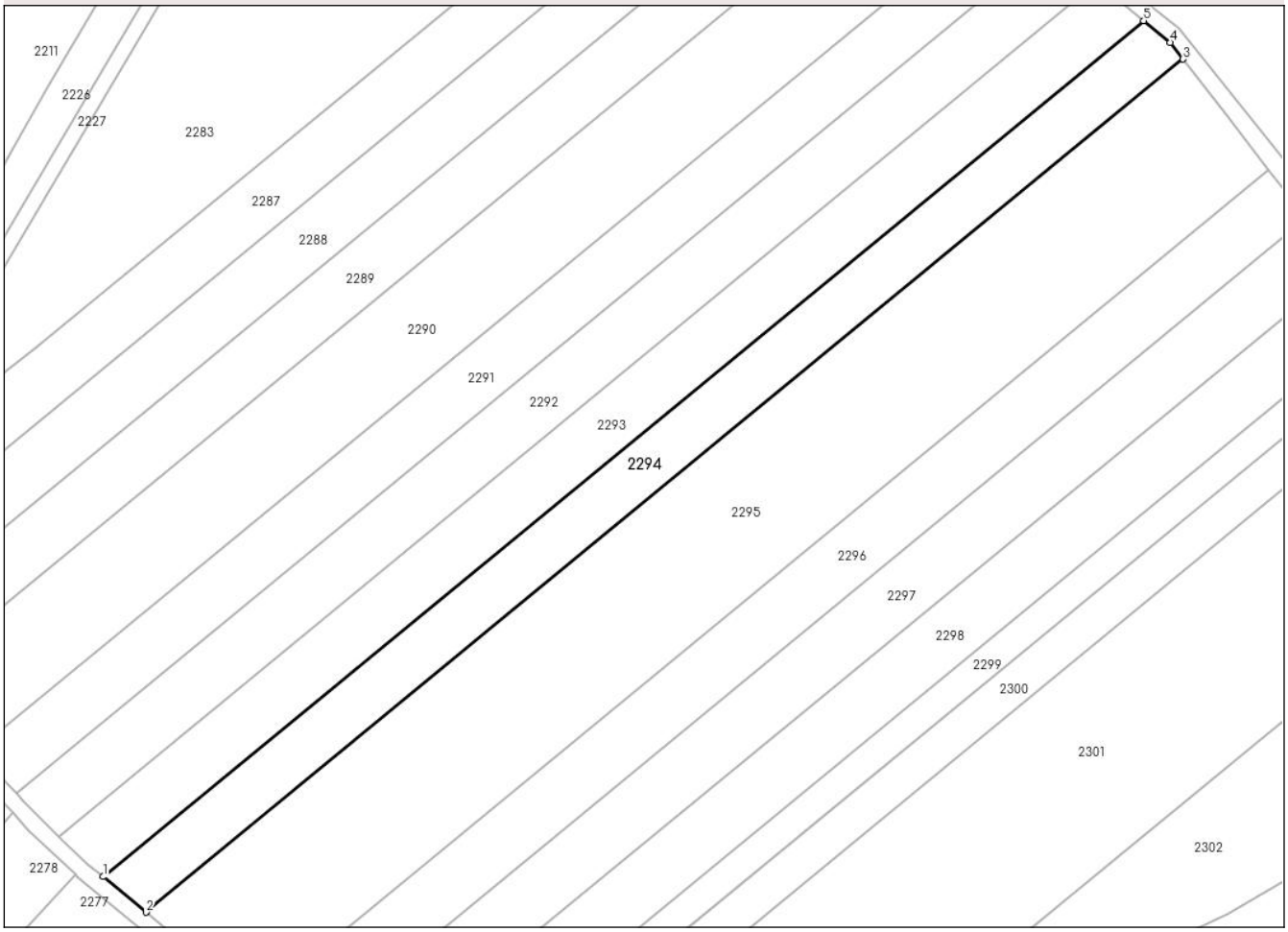

Date referitoare la teren

Crt	Categorie folosință	Intra vilan	Suprafaţa (mp)	Tarla	Parcelă	Nr. topo	Observaţii / Referinţe
1	arabil	NU	4.600	78	2133/38	-	

Lungime Segmente
1) Valorile lungimilor segmentelor sunt obţinute din proiecţie în plan.

Punct început	X / Y	Punct sfârşit	X / Y	Lungime segment (** (m)
1	427.974,339 516.455,453	2	427.985,048 516.446,572	13.913
2	427.985,048 516.446,572	3	428.244,488 516.659,756	335.793
3	428.244,488 516.659,756	4	428.241,254 516.663,921	5.273
4	428.241,254 516.663,921	5	428.234,652 516.669,355	8.551
5	428.234,652 516.669,355	1	427.974,339 516.455,453	336.923

Document care conține date cu caracter personal, protejat de prevederile Regulamentului (UE) nr. 679/2016 și Legii 190/2018

**** Lungimile segmentelor sunt determinate în planul de proiecţie Stereo 70 şi sunt rotunjite la 1 milimetru.**
***** Distanţa dintre puncte este formată din segmente cumulate ce sunt mai mici decât valoarea 1 milimetru.**

DATE DESPRE IMOBILUL NR. 2295

Oficiul de Cadastru şi Publicitate Imobiliară ALBA
Biroul de Cadastru şi Publicitate Imobiliară Blaj

A. Partea I. Descrierea imobilului

TEREN Extravilan

Adresa: Jud. Alba

Nr. Crt	Nr cadastral Nr. topografic	Suprafaţa* (mp)	Observaţii / Referinţe
A1		11.600	Sector cadastral:46 Teren neimprejmuit;

B. Partea II. Proprietari şi acte

Inscrieri privitoare la dreptul de proprietate şi alte drepturi reale		Referinţe
1 / 01/07/2024		
Act Administrativ nr. 7, din 13/03/1996 emis de PARLAMENTUL ROMANIEI;		
B1	Inscrierea provizorie, drept de PROPRIETATE, dobandit prin Lege, cota actuala 1/1	A1
	1) **UAT VALEA LUNG\U+0102**, CIF:4562176	

C. Partea III. SARCINI .

Inscrieri privind dezmembramintele dreptului de proprietate, drepturi reale de garanţie şi sarcini	Referinţe
NU SUNT	

Document care conține date cu caracter personal, protejat de prevederile Regulamentului (UE) nr. 679/2016 și Legii 190/2018

Anexa Nr. 1 La Partea I

Teren

Nr cadastral	Suprafaţa (mp)*	Observaţii / Referinţe
	11.600	

* Suprafaţa este determinată in planul de proiecţie Stereo 70.

DETALII LINIARE IMOBIL

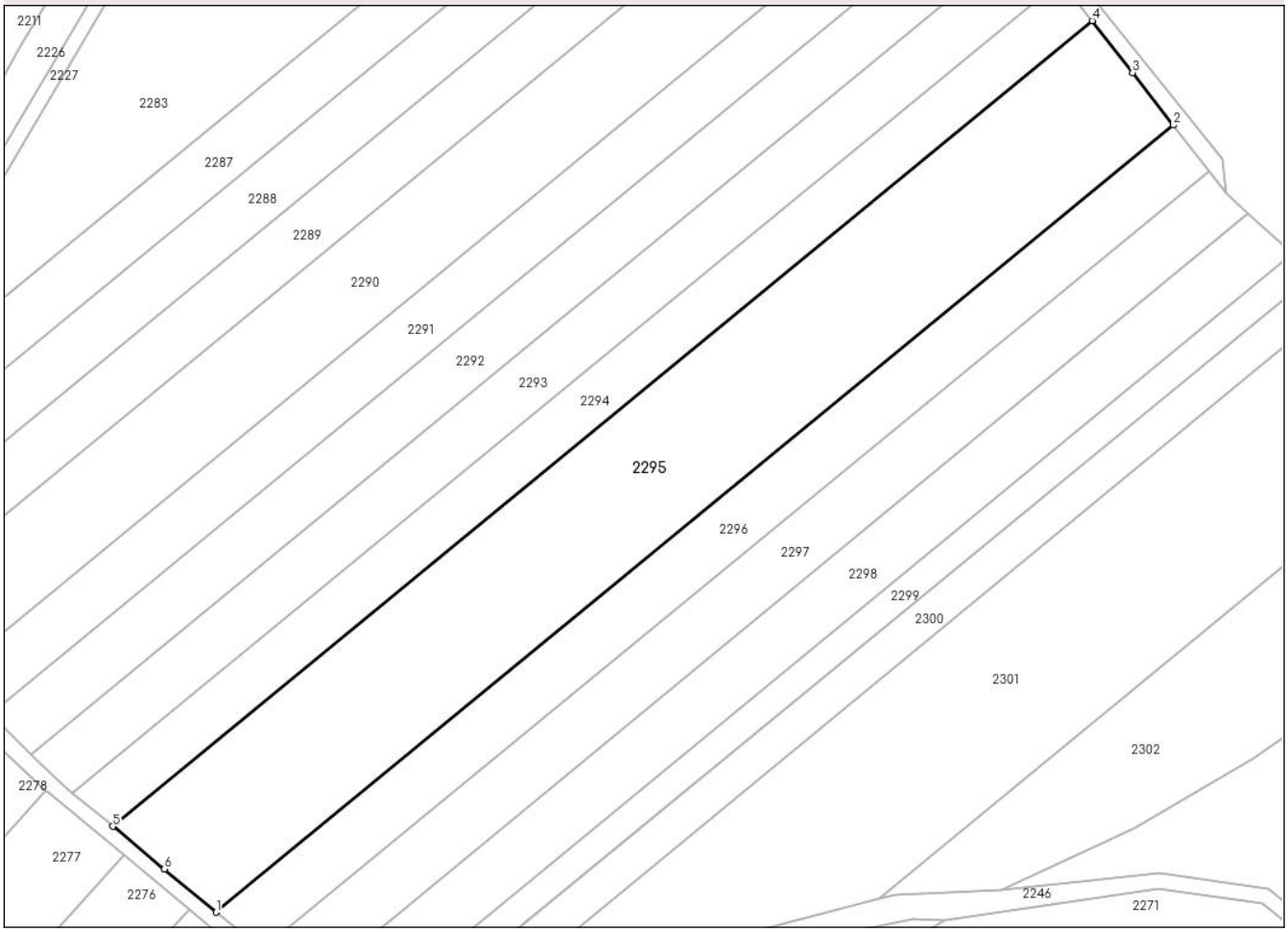

Date referitoare la teren

Crt	Categorie folosință	Intra vilan	Suprafaţa (mp)	Tarla	Parcelă	Nr. topo	Observaţii / Referinţe
1	arabil	NU	11.600	-	-	-	Proprietar neidentificat

Lungime Segmente
1) Valorile lungimilor segmentelor sunt obţinute din proiecţie în plan.

Punct început	X / Y	Punct sfârşit	X / Y	Lungime segment (** (m)
1	428.012,444 516.423,853	2	428.265,932 516.632,146	328.088
2	428.265,932 516.632,146	3	428.255,148 516.646,031	17.581
3	428.255,148 516.646,031	4	428.244,488 516.659,756	17.378
4	428.244,488 516.659,756	5	427.985,048 516.446,572	335.793
5	427.985,048 516.446,572	6	427.998,667 516.435,278	17.692

Document care conține date cu caracter personal, protejat de prevederile Regulamentului (UE) nr. 679/2016 și Legii 190/2018

Punct început	X / Y	Punct sfârşit	X / Y	Lungime segment (** (m)
6	427.998,667 516.435,278	1	428.012,444 516.423,853	17.899

** Lungimile segmentelor sunt determinate în planul de proiecţie Stereo 70 şi sunt rotunjite la 1 milimetru.
*** Distanţa dintre puncte este formată din segmente cumulate ce sunt mai mici decât valoarea 1 milimetru.

Document care conține date cu caracter personal, protejat de prevederile Regulamentului (UE) nr. 679/2016 și Legii 190/2018

DATE DESPRE IMOBILUL NR. 2296

Oficiul de Cadastru şi Publicitate Imobiliară ALBA
Biroul de Cadastru şi Publicitate Imobiliară Blaj

A. Partea I. Descrierea imobilului

TEREN Extravilan

Adresa: Jud. Alba

Nr. Crt	Nr cadastral Nr. topografic	Suprafaţa* (mp)	Observaţii / Referinţe
A1		5.000	Sector cadastral:46 Teren neimprejmuit;

B. Partea II. Proprietari şi acte

Inscrieri privitoare la dreptul de proprietate şi alte drepturi reale		Referinţe
1 / 01/07/2024		
Act Administrativ nr. 7, din 13/03/1996 emis de PARLAMENTUL ROMANIEI;		
B1	Inscrierea provizorie, drept de PROPRIETATE, dobandit prin Lege, cota actuala 1/1	A1
	1) **UAT VALEA LUNG\U+0102**, CIF:4562176	

C. Partea III. SARCINI .

Inscrieri privind dezmembramintele dreptului de proprietate, drepturi reale de garanţie şi sarcini	Referinţe
NU SUNT	

Document care conține date cu caracter personal, protejat de prevederile Regulamentului (UE) nr. 679/2016 și Legii 190/2018

Anexa Nr. 1 La Partea I

Teren

Nr cadastral	Suprafaţa (mp)*	Observaţii / Referinţe
	5.000	

* Suprafaţa este determinată in planul de proiecţie Stereo 70.

DETALII LINIARE IMOBIL

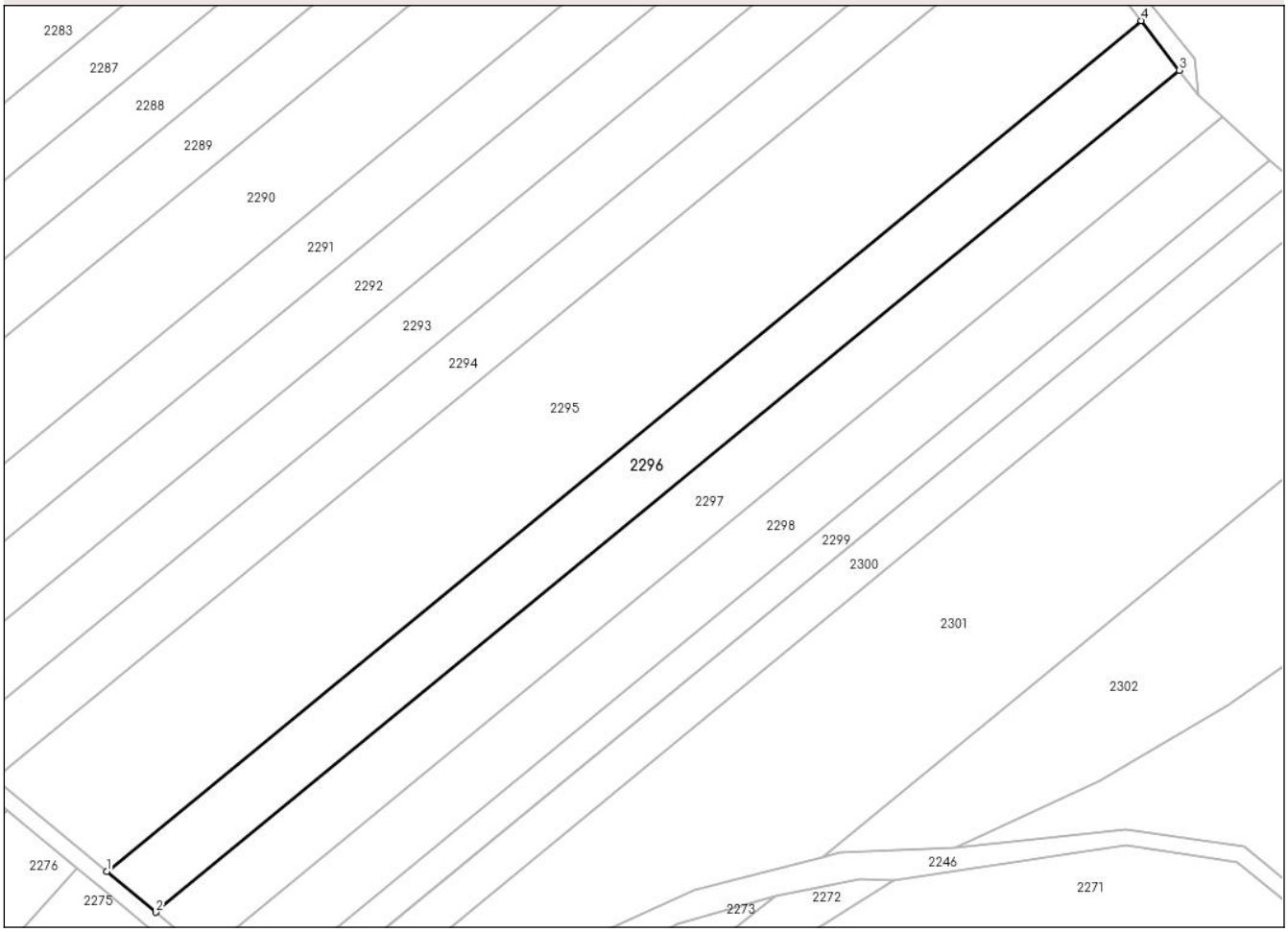

Date referitoare la teren

Crt	Categorie folosință	Intra vilan	Suprafaţa (mp)	Tarla	Parcelă	Nr. topo	Observaţii / Referinţe
1	arabil	NU	5.000	-	-	-	Proprietar neidentificat

Lungime Segmente
1) Valorile lungimilor segmentelor sunt obţinute din proiecţie în plan.

Punct început	X / Y	Punct sfârşit	X / Y	Lungime segment (** (m)
1	428.012,444 516.423,853	2	428.024,454 516.413,894	15.601
2	428.024,454 516.413,894	3	428.275,332 516.620,043	324.711
3	428.275,332 516.620,043	4	428.265,932 516.632,146	15.324
4	428.265,932 516.632,146	1	428.012,444 516.423,853	328.088

**** Lungimile segmentelor sunt determinate în planul de proiecţie Stereo 70 şi sunt rotunjite la 1 milimetru.**

Document care conține date cu caracter personal, protejat de prevederile Regulamentului (UE) nr. 679/2016 și Legii 190/2018

***** Distanţa dintre puncte este formată din segmente cumulate ce sunt mai mici decât valoarea 1 milimetru.**

DATE DESPRE IMOBILUL NR. 2297

Oficiul de Cadastru şi Publicitate Imobiliară ALBA
Biroul de Cadastru şi Publicitate Imobiliară Blaj

A. Partea I. Descrierea imobilului

TEREN Extravilan

Adresa: Jud. Alba

Nr. Crt	Nr cadastral Nr. topografic	Suprafaţa* (mp)	Observaţii / Referinţe
A1		5.000	Sector cadastral:46 Teren neimprejmuit;

B. Partea II. Proprietari şi acte

Inscrieri privitoare la dreptul de proprietate şi alte drepturi reale		Referinţe
1 / 01/07/2024		
Act Administrativ nr. 11448/963, din 04/02/2002 emis de CJPSDPAT ALBA (titlu de proprietate);		
B1	Intabulare, drept de PROPRIETATE, dobandit prin Reconstituire, cota actuala 1/1	A1
	1) **TUTELEA M MARIA**	

C. Partea III. SARCINI .

Inscrieri privind dezmembramintele dreptului de proprietate, drepturi reale de garanţie şi sarcini	Referinţe
NU SUNT	

Document care conține date cu caracter personal, protejat de prevederile Regulamentului (UE) nr. 679/2016 și Legii 190/2018

Anexa Nr. 1 La Partea I

Teren

Nr cadastral	Suprafaţa (mp)*	Observaţii / Referinţe
	5.000	

* Suprafaţa este determinată in planul de proiecţie Stereo 70.

DETALII LINIARE IMOBIL

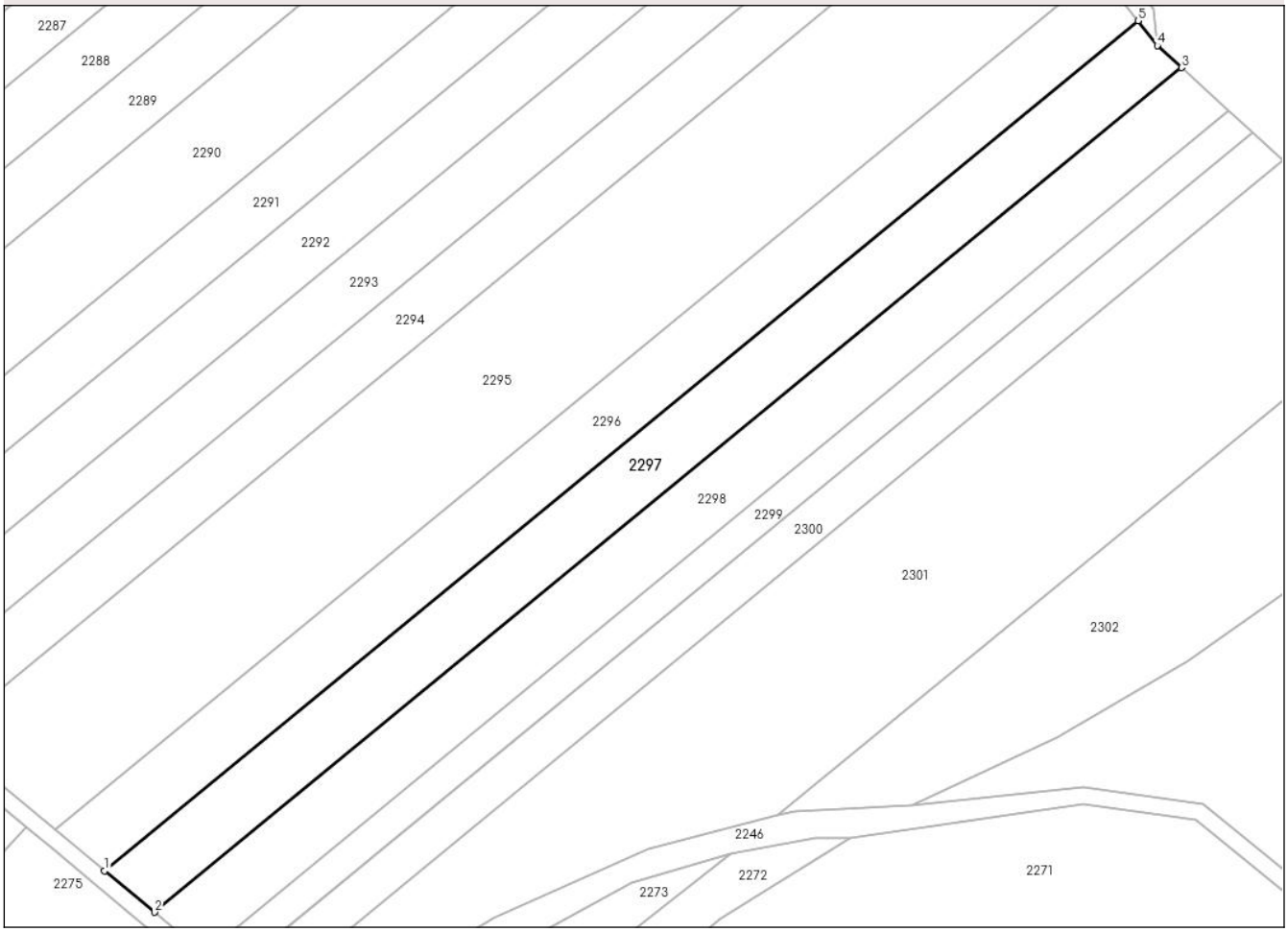

Date referitoare la teren

Crt	Categorie folosință	Intra vilan	Suprafaţa (mp)	Tarla	Parcelă	Nr. topo	Observaţii / Referinţe
1	arabil	NU	5.000	78	2133/43	-	

Lungime Segmente
1) Valorile lungimilor segmentelor sunt obţinute din proiecţie în plan.

Punct început	X / Y	Punct sfârşit	X / Y	Lungime segment (** (m)
1	428.024,454 516.413,894	2	428.036,576 516.403,841	15.748
2	428.036,576 516.403,841	3	428.285,864 516.608,684	322.653
3	428.285,864 516.608,684	4	428.279,99 516.614,045	7.953
4	428.279,99 516.614,045	5	428.275,332 516.620,043	7.595
5	428.275,332 516.620,043	1	428.024,454 516.413,894	324.711

Document care conține date cu caracter personal, protejat de prevederile Regulamentului (UE) nr. 679/2016 și Legii 190/2018

** Lungimile segmentelor sunt determinate în planul de proiecţie Stereo 70 şi sunt rotunjite la 1 milimetru.
*** Distanţa dintre puncte este formată din segmente cumulate ce sunt mai mici decât valoarea 1 milimetru.

Document care conține date cu caracter personal, protejat de prevederile Regulamentului (UE) nr. 679/2016 și Legii 190/2018

DATE DESPRE IMOBILUL NR. 2298

Oficiul de Cadastru şi Publicitate Imobiliară ALBA
Biroul de Cadastru şi Publicitate Imobiliară Blaj

A. Partea I. Descrierea imobilului

TEREN Extravilan

Adresa: Jud. Alba

Nr. Crt	Nr cadastral Nr. topografic	Suprafaţa* (mp)	Observaţii / Referinţe
A1		5.000	Sector cadastral:46 Teren neimprejmuit;

B. Partea II. Proprietari şi acte

Inscrieri privitoare la dreptul de proprietate şi alte drepturi reale		Referinţe
1 / 01/07/2024		
Act Administrativ nr. 7, din 13/03/1996 emis de PARLAMENTUL ROMANIEI;		
B1	Inscrierea provizorie, drept de PROPRIETATE, dobandit prin Lege, cota actuala 1/1	A1
	1) **UAT VALEA LUNG\U+0102**, CIF:4562176	

C. Partea III. SARCINI .

Inscrieri privind dezmembramintele dreptului de proprietate, drepturi reale de garanţie şi sarcini	Referinţe
NU SUNT	

Document care conține date cu caracter personal, protejat de prevederile Regulamentului (UE) nr. 679/2016 și Legii 190/2018

Anexa Nr. 1 La Partea I

Teren

Nr cadastral	Suprafaţa (mp)*	Observaţii / Referinţe
	5.000	

* Suprafaţa este determinată in planul de proiecţie Stereo 70.

DETALII LINIARE IMOBIL

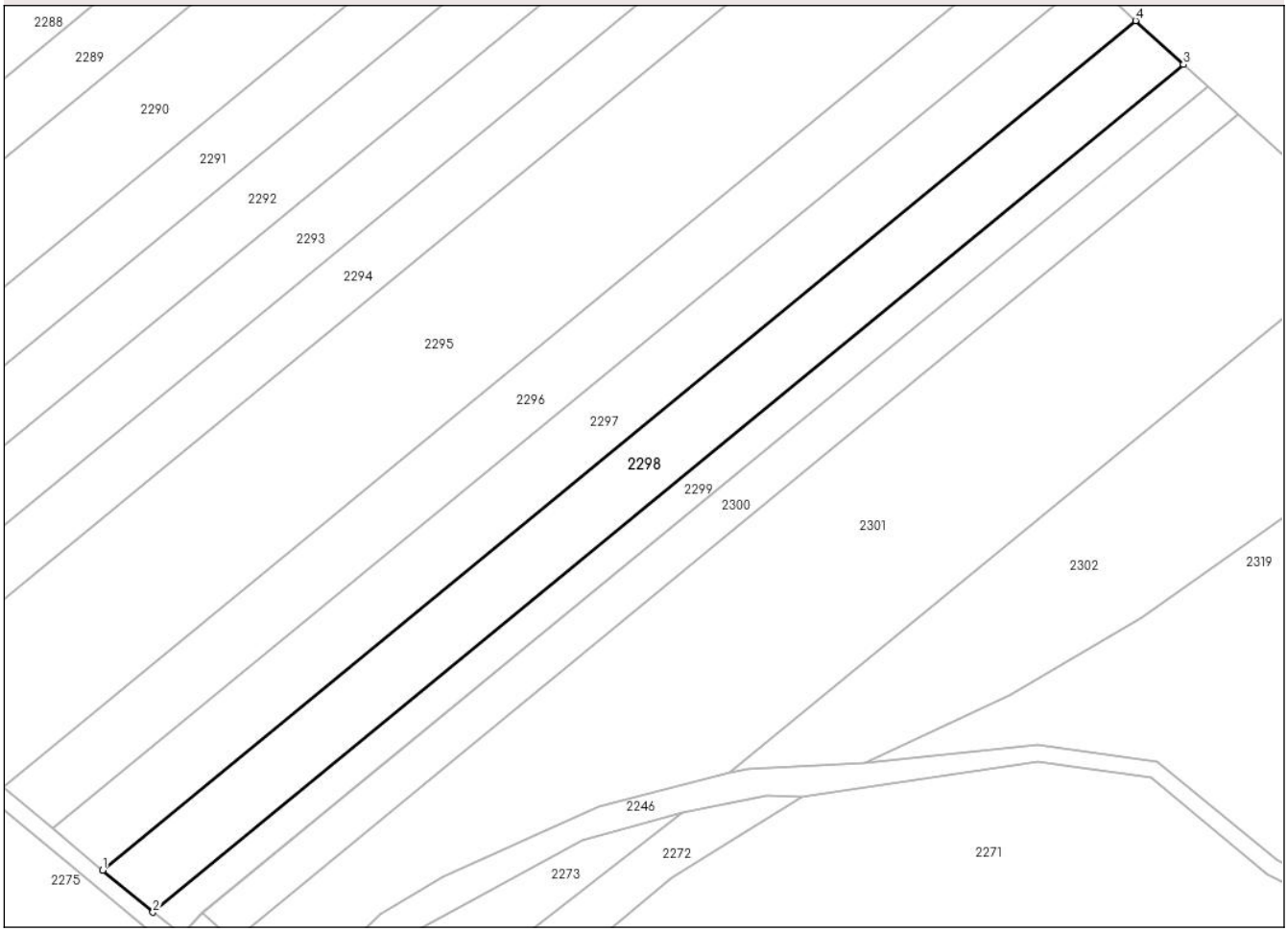

Date referitoare la teren

Crt	Categorie folosință	Intra vilan	Suprafaţa (mp)	Tarla	Parcelă	Nr. topo	Observaţii / Referinţe
1	arabil	NU	5.000	-	-	-	Proprietar neidentificat

Lungime Segmente
1) Valorile lungimilor segmentelor sunt obţinute din proiecţie în plan.

Punct început	X / Y	Punct sfârşit	X / Y	Lungime segment (** (m)
1	428.036,576 516.403,841	2	428.048,739 516.393,755	15.801
2	428.048,739 516.393,755	3	428.297,442 516.598,117	321.896
3	428.297,442 516.598,117	4	428.285,864 516.608,684	15.675
4	428.285,864 516.608,684	1	428.036,576 516.403,841	322.653

**** Lungimile segmentelor sunt determinate în planul de proiecţie Stereo 70 şi sunt rotunjite la 1 milimetru.**

Document care conține date cu caracter personal, protejat de prevederile Regulamentului (UE) nr. 679/2016 și Legii 190/2018

***** Distanţa dintre puncte este formată din segmente cumulate ce sunt mai mici decât valoarea 1 milimetru.**

DATE DESPRE IMOBILUL NR. 2299

Oficiul de Cadastru şi Publicitate Imobiliară ALBA
Biroul de Cadastru şi Publicitate Imobiliară Blaj

A. Partea I. Descrierea imobilului

TEREN Extravilan

Adresa: Jud. Alba

Nr. Crt	Nr cadastral Nr. topografic	Suprafaţa* (mp)	Observaţii / Referinţe
A1		2.500	Sector cadastral:46 Teren neimprejmuit;

B. Partea II. Proprietari şi acte

Inscrieri privitoare la dreptul de proprietate şi alte drepturi reale		Referinţe
1 / 01/07/2024		
Act Administrativ nr. 7032/575, din 14/05/1996 emis de CJPSDPAT ALBA (titlu de proprietate);		
B1	Intabulare, drept de PROPRIETATE, dobandit prin Reconstituire, cota actuala 1/1	A1
	1) **COSMA R TOMA**	

C. Partea III. SARCINI .

Inscrieri privind dezmembramintele dreptului de proprietate, drepturi reale de garanţie şi sarcini	Referinţe
NU SUNT	

Document care conține date cu caracter personal, protejat de prevederile Regulamentului (UE) nr. 679/2016 și Legii 190/2018

Anexa Nr. 1 La Partea I

Teren

Nr cadastral	Suprafaţa (mp)*	Observaţii / Referinţe
	2.500	

* Suprafaţa este determinată in planul de proiecţie Stereo 70.

DETALII LINIARE IMOBIL

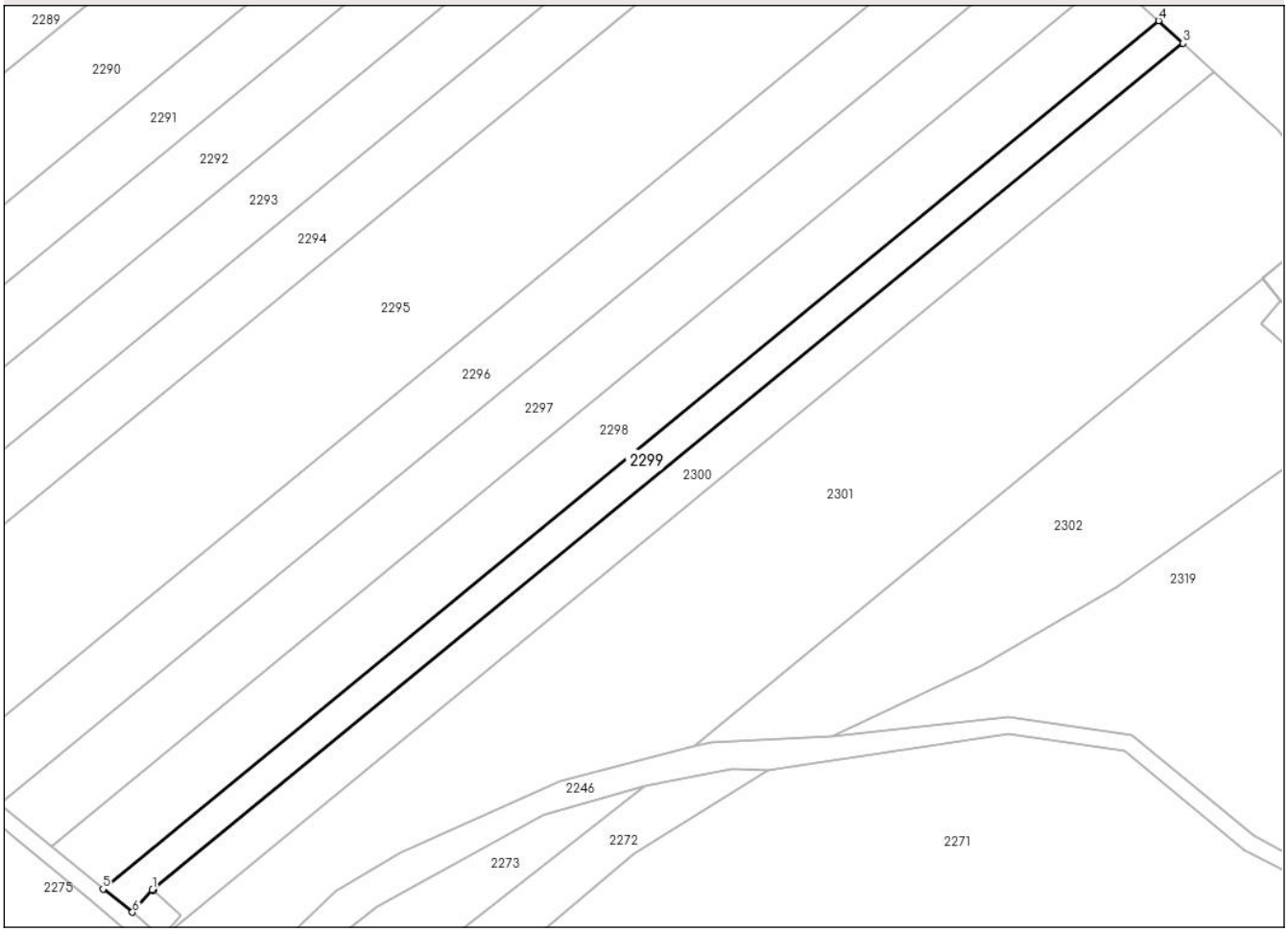

Date referitoare la teren

Crt	Categorie folosință	Intra vilan	Suprafaţa (mp)	Tarla	Parcelă	Nr. topo	Observaţii / Referinţe
1	arabil	NU	2.500	-	2133/3/14	-	

Lungime Segmente
1) Valorile lungimilor segmentelor sunt obţinute din proiecţie în plan.

Punct început	X / Y	Punct sfârşit	X / Y	Lungime segment (** (m)
1	428.060,382 516.393,647	2	428.060,598 516.393,456	0.289
2	428.060,598 516.393,456	3	428.303,243 516.592,821	314.043
3	428.303,243 516.592,821	4	428.297,442 516.598,117	7.855
4	428.297,442 516.598,117	5	428.048,739 516.393,755	321.896
5	428.048,739 516.393,755	6	428.055,665 516.388,311	8.809

Document care conține date cu caracter personal, protejat de prevederile Regulamentului (UE) nr. 679/2016 și Legii 190/2018

Punct început	X / Y	Punct sfârşit	X / Y	Lungime segment (** (m)
6	428.055,665 516.388,311	1	428.060,382 516.393,647	7.122

** Lungimile segmentelor sunt determinate în planul de proiecţie Stereo 70 şi sunt rotunjite la 1 milimetru.
*** Distanţa dintre puncte este formată din segmente cumulate ce sunt mai mici decât valoarea 1 milimetru.

Document care conține date cu caracter personal, protejat de prevederile Regulamentului (UE) nr. 679/2016 și Legii 190/2018

DATE DESPRE IMOBILUL NR. 2300

Oficiul de Cadastru şi Publicitate Imobiliară ALBA
Biroul de Cadastru şi Publicitate Imobiliară Blaj

A. Partea I. Descrierea imobilului

TEREN Extravilan

Adresa: Jud. Alba

Nr. Crt	Nr cadastral Nr. topografic	Suprafaţa* (mp)	Observaţii / Referinţe
A1		3.100	Sector cadastral:46 Teren neimprejmuit;

B. Partea II. Proprietari şi acte

Inscrieri privitoare la dreptul de proprietate şi alte drepturi reale		Referinţe
1 / 01/07/2024		
Act Administrativ nr. 7, din 13/03/1996 emis de PARLAMENTUL ROMANIEI;		
B1	Inscrierea provizorie, drept de PROPRIETATE, dobandit prin Lege, cota actuala 1/1	A1
	1) **UAT VALEA LUNG\U+0102**, CIF:4562176	

C. Partea III. SARCINI .

Inscrieri privind dezmembramintele dreptului de proprietate, drepturi reale de garanţie şi sarcini	Referinţe
NU SUNT	

Anexa Nr. 1 La Partea I

Teren

Nr cadastral	Suprafaţa (mp)*	Observaţii / Referinţe
	3.100	

* Suprafaţa este determinată in planul de proiecţie Stereo 70.

DETALII LINIARE IMOBIL

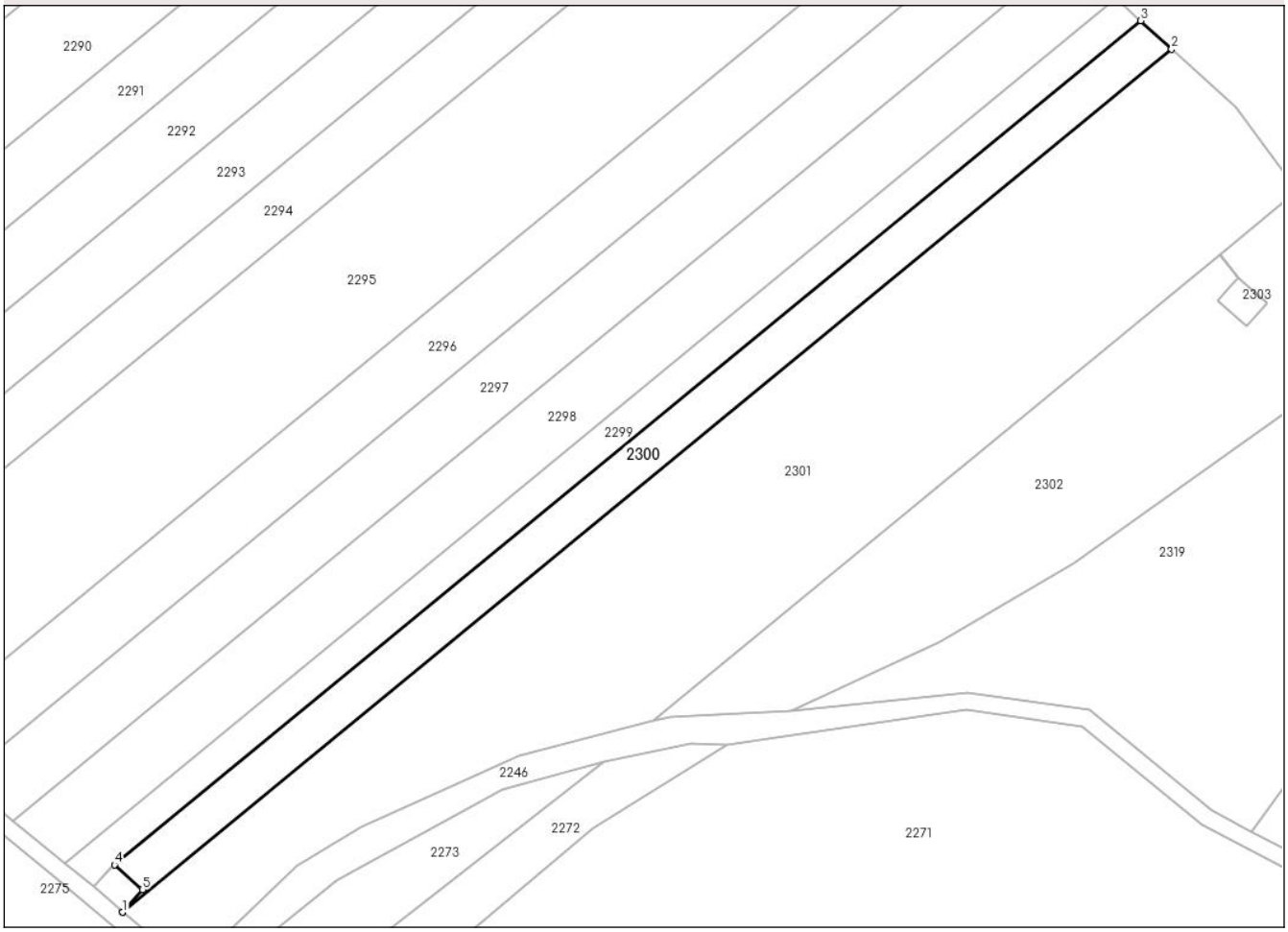

Date referitoare la teren

Crt	Categorie folosință	Intra vilan	Suprafaţa (mp)	Tarla	Parcelă	Nr. topo	Observaţii / Referinţe
1	arabil	NU	3.100	-	-	-	Proprietar neidentificat

Lungime Segmente
1) Valorile lungimilor segmentelor sunt obţinute din proiecţie în plan.

Punct început	X / Y	Punct sfârşit	X / Y	Lungime segment (** (m)
1	428.062,514 516.382,26	2	428.310,595 516.586,111	321.091
2	428.310,595 516.586,111	3	428.303,243 516.592,821	9.954
3	428.303,243 516.592,821	4	428.060,598 516.393,456	314.043
4	428.060,598 516.393,456	5	428.067,179 516.387,639	8.783
5	428.067,179 516.387,639	6	428.062,462 516.382,303	7.122

Document care conține date cu caracter personal, protejat de prevederile Regulamentului (UE) nr. 679/2016 și Legii 190/2018

Punct început	X / Y	Punct sfârşit	X / Y	Lungime segment (** (m)
6	428.062,462 516.382,303	1	428.062,514 516.382,26	0.068

** Lungimile segmentelor sunt determinate în planul de proiecţie Stereo 70 şi sunt rotunjite la 1 milimetru.
*** Distanţa dintre puncte este formată din segmente cumulate ce sunt mai mici decât valoarea 1 milimetru.

Document care conține date cu caracter personal, protejat de prevederile Regulamentului (UE) nr. 679/2016 și Legii 190/2018

DATE DESPRE IMOBILUL NR. 2301

Oficiul de Cadastru şi Publicitate Imobiliară ALBA
Biroul de Cadastru şi Publicitate Imobiliară Blaj

A. Partea I. Descrierea imobilului

TEREN Extravilan

Adresa: Jud. Alba

Nr. Crt	Nr cadastral Nr. topografic	Suprafaţa* (mp)	Observaţii / Referinţe
A1		12.000	Sector cadastral:46 Teren neimprejmuit;

B. Partea II. Proprietari şi acte

Inscrieri privitoare la dreptul de proprietate şi alte drepturi reale		Referinţe
1 / 01/07/2024		
Act Administrativ nr. 14106/1392, din 05/12/2008 emis de CJPSDPAT ALBA (titlu de proprietate);		
B1	Intabulare, drept de PROPRIETATE, dobandit prin Reconstituire, cota actuala 1/1	A1
	1) **BOCEA I ANA**	

C. Partea III. SARCINI .

Inscrieri privind dezmembramintele dreptului de proprietate, drepturi reale de garanţie şi sarcini	Referinţe
NU SUNT	

Anexa Nr. 1 La Partea I

Teren

Nr cadastral	Suprafaţa (mp)*	Observaţii / Referinţe
	12.000	

* Suprafaţa este determinată in planul de proiecţie Stereo 70.

DETALII LINIARE IMOBIL

Date referitoare la teren

Crt	Categorie folosință	Intra vilan	Suprafaţa (mp)	Tarla	Parcelă	Nr. topo	Observaţii / Referinţe
1	arabil	NU	12.000	-	2133/44	-	

Lungime Segmente
1) Valorile lungimilor segmentelor sunt obţinute din proiecţie în plan.

Punct început	X / Y	Punct sfârşit	X / Y	Lungime segment (** (m)
1	428.310,595 516.586,111	2	428.062,514 516.382,26	321.091
2	428.062,514 516.382,26	3	428.078,412 516.369,148	20.607
3	428.078,412 516.369,148	4	428.103,634 516.393,292	34.916
4	428.103,634 516.393,292	5	428.118,789 516.402,398	17.68
5	428.118,789 516.402,398	6	428.156,403 516.419,264	41.222

Document care conține date cu caracter personal, protejat de prevederile Regulamentului (UE) nr. 679/2016 și Legii 190/2018

Punct început	X / Y	Punct sfârşit	X / Y	Lungime segment (** (m)
6	428.156,403 516.419,264	7	428.187,958 516.427,434	32.595
7	428.187,958 516.427,434	8	428.321,897 516.537,494	173.358
8	428.321,897 516.537,494	9	428.321,905 516.537,5	0.01
9	428.321,905 516.537,5	10	428.340,446 516.552,736	23.998
10	428.340,446 516.552,736	11	428.325,693 516.572,331	24.528
11	428.325,693 516.572,331	1	428.310,595 516.586,111	20.441

** Lungimile segmentelor sunt determinate în planul de proiecţie Stereo 70 şi sunt rotunjite la 1 milimetru.
*** Distanţa dintre puncte este formată din segmente cumulate ce sunt mai mici decât valoarea 1 milimetru.

Document care conține date cu caracter personal, protejat de prevederile Regulamentului (UE) nr. 679/2016 și Legii 190/2018

DATE DESPRE IMOBILUL NR. 2302

Oficiul de Cadastru şi Publicitate Imobiliară ALBA
Biroul de Cadastru şi Publicitate Imobiliară Blaj

A. Partea I. Descrierea imobilului

TEREN Extravilan

Adresa: Jud. Alba

Nr. Crt	Nr cadastral Nr. topografic	Suprafaţa* (mp)	Observaţii / Referinţe
A1		5.600	Sector cadastral:46 Teren neimprejmuit;

B. Partea II. Proprietari şi acte

Inscrieri privitoare la dreptul de proprietate şi alte drepturi reale		Referinţe
1 / 01/07/2024		
Act Administrativ nr. 11454/1046, din 25/03/2002 emis de CJPSDPAT ALBA (titlu de proprietate);		
B1	Intabulare, drept de PROPRIETATE, dobandit prin Reconstituire, cota actuala 1/1	A1
	1) **MARC A IOAN**	

C. Partea III. SARCINI .

Inscrieri privind dezmembramintele dreptului de proprietate, drepturi reale de garanţie şi sarcini	Referinţe
NU SUNT	

Anexa Nr. 1 La Partea I

Teren

Nr cadastral	Suprafaţa (mp)*	Observaţii / Referinţe
	5.600	

* Suprafaţa este determinată in planul de proiecţie Stereo 70.

DETALII LINIARE IMOBIL

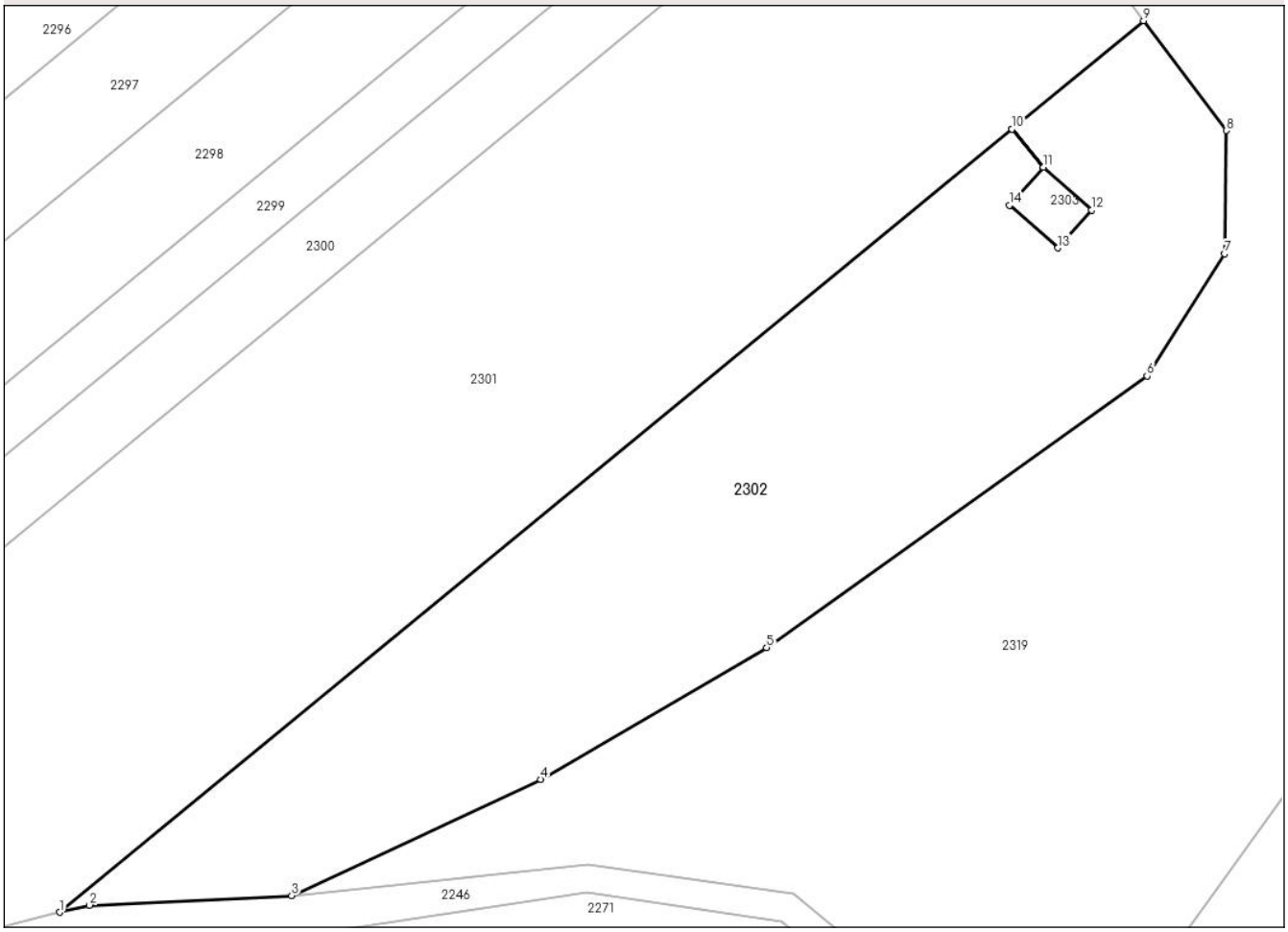

Date referitoare la teren

Crt	Categorie folosință	Intra vilan	Suprafaţa (mp)	Tarla	Parcelă	Nr. topo	Observaţii / Referinţe
1	faneata	NU	5.600	35	2308/1	-	

Lungime Segmente
1) Valorile lungimilor segmentelor sunt obţinute din proiecţie în plan.

Punct început	X / Y	Punct sfârşit	X / Y	Lungime segment (** (m)
1	428.187,958 516.427,434	2	428.192,124 516.428,413	4.28
2	428.192,124 516.428,413	3	428.220,56 516.429,761	28.468
3	428.220,56 516.429,761	4	428.255,627 516.446,099	38.686
4	428.255,627 516.446,099	5	428.287,403 516.464,623	36.781
5	428.287,403 516.464,623	6	428.340,938 516.502,788	65.746

Document care conține date cu caracter personal, protejat de prevederile Regulamentului (UE) nr. 679/2016 și Legii 190/2018

Punct început	X / Y	Punct sfârşit	X / Y	Lungime segment (** (m)
6	428.340,938 516.502,788	7	428.351,852 516.519,986	20.369
7	428.351,852 516.519,986	8	428.352,064 516.537,305	17.32
8	428.352,064 516.537,305	9	428.340,446 516.552,736	19.315
9	428.340,446 516.552,736	10	428.321,905 516.537,5	23.998
10	428.321,905 516.537,5	11	428.326,308 516.532,142	6.935
11	428.326,308 516.532,142	12	428.333,105 516.526,134	9.072
12	428.333,105 516.526,134	13	428.328,388 516.520,798	7.122
13	428.328,388 516.520,798	14	428.321,591 516.526,807	9.072
14	428.321,591 516.526,807	15	428.326,301 516.532,135	7.112
15	428.326,301 516.532,135	16	428.321,897 516.537,494	6.936
16	428.321,897 516.537,494	1	428.187,958 516.427,434	173.358

** Lungimile segmentelor sunt determinate în planul de proiecţie Stereo 70 şi sunt rotunjite la 1 milimetru.
*** Distanţa dintre puncte este formată din segmente cumulate ce sunt mai mici decât valoarea 1 milimetru.

Document care conține date cu caracter personal, protejat de prevederile Regulamentului (UE) nr. 679/2016 și Legii 190/2018

DATE DESPRE IMOBILUL NR. 2303

Oficiul de Cadastru şi Publicitate Imobiliară ALBA
Biroul de Cadastru şi Publicitate Imobiliară Blaj

A. Partea I. Descrierea imobilului

TEREN Extravilan

Adresa: Jud. Alba

Nr. Crt	Nr cadastral Nr. topografic	Suprafaţa* (mp)	Observaţii / Referinţe
A1		65	Sector cadastral:46 Teren neimprejmuit;

B. Partea II. Proprietari şi acte

Inscrieri privitoare la dreptul de proprietate şi alte drepturi reale		Referinţe
1 / 01/07/2024		
Act Administrativ nr. 7, din 13/03/1996 emis de PARLAMENTUL ROMANIEI;		
B1	Inscrierea provizorie, drept de PROPRIETATE, dobandit prin Lege, cota actuala 1/1	A1
	1) **UAT VALEA LUNG\U+0102**, CIF:4562176	

C. Partea III. SARCINI .

Inscrieri privind dezmembramintele dreptului de proprietate, drepturi reale de garanţie şi sarcini	Referinţe
NU SUNT	

Anexa Nr. 1 La Partea I

Teren

Nr cadastral	Suprafaţa (mp)*	Observaţii / Referinţe
	65	

* Suprafaţa este determinată in planul de proiecţie Stereo 70.

DETALII LINIARE IMOBIL

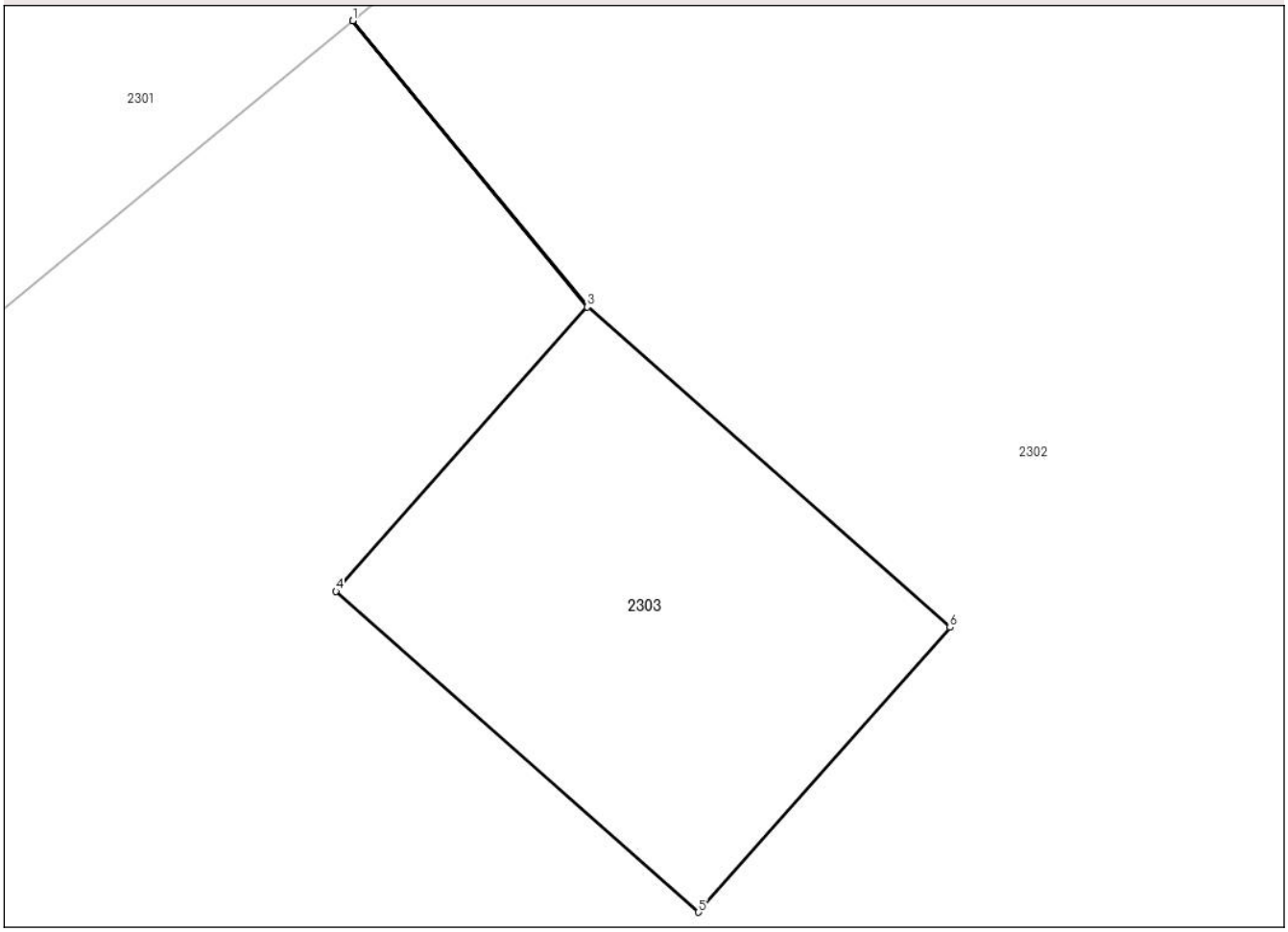

Date referitoare la teren

Crt	Categorie folosință	Intra vilan	Suprafaţa (mp)	Tarla	Parcelă	Nr. topo	Observaţii / Referinţe
1	curti constructii	NU	65	-	-	-	Sonda 205

Lungime Segmente
1) Valorile lungimilor segmentelor sunt obţinute din proiecţie în plan.

Punct început	X / Y	Punct sfârşit	X / Y	Lungime segment (** (m)
1	428.321,905 516.537,5	2	428.321,897 516.537,494	0.01
2	428.321,897 516.537,494	3	428.326,301 516.532,135	6.936
3	428.326,301 516.532,135	4	428.321,591 516.526,807	7.112
4	428.321,591 516.526,807	5	428.328,388 516.520,798	9.072
5	428.328,388 516.520,798	6	428.333,105 516.526,134	7.122

Document care conține date cu caracter personal, protejat de prevederile Regulamentului (UE) nr. 679/2016 și Legii 190/2018

Punct început	X / Y	Punct sfârşit	X / Y	Lungime segment (** (m)
6	428.333,105 516.526,134	7	428.326,308 516.532,142	9.072
7	428.326,308 516.532,142	1	428.321,905 516.537,5	6.935

**** Lungimile segmentelor sunt determinate în planul de proiecţie Stereo 70 şi sunt rotunjite la 1 milimetru.**
***** Distanţa dintre puncte este formată din segmente cumulate ce sunt mai mici decât valoarea 1 milimetru.**

Document care conține date cu caracter personal, protejat de prevederile Regulamentului (UE) nr. 679/2016 și Legii 190/2018

DATE DESPRE IMOBILUL NR. 2304

Oficiul de Cadastru şi Publicitate Imobiliară ALBA
Biroul de Cadastru şi Publicitate Imobiliară Blaj

A. Partea I. Descrierea imobilului

TEREN Extravilan

Adresa: Jud. Alba

Nr. Crt	Nr cadastral Nr. topografic	Suprafaţa* (mp)	Observaţii / Referinţe
A1		1.217	Sector cadastral:46 Teren neimprejmuit;

B. Partea II. Proprietari şi acte

Inscrieri privitoare la dreptul de proprietate şi alte drepturi reale		Referinţe
1 / 01/07/2024		
Act Administrativ nr. 7, din 13/03/1996 emis de PARLAMENTUL ROMANIEI;		
B1	Inscrierea provizorie, drept de PROPRIETATE, dobandit prin Lege, cota actuala 1/1	A1
	1) **UAT VALEA LUNG\U+0102**, CIF:4562176	

C. Partea III. SARCINI .

Inscrieri privind dezmembramintele dreptului de proprietate, drepturi reale de garanţie şi sarcini	Referinţe
NU SUNT	

Document care conține date cu caracter personal, protejat de prevederile Regulamentului (UE) nr. 679/2016 și Legii 190/2018

Anexa Nr. 1 La Partea I

Teren

Nr cadastral	Suprafaţa (mp)*	Observaţii / Referinţe
	1.217	

* Suprafaţa este determinată in planul de proiecţie Stereo 70.

DETALII LINIARE IMOBIL

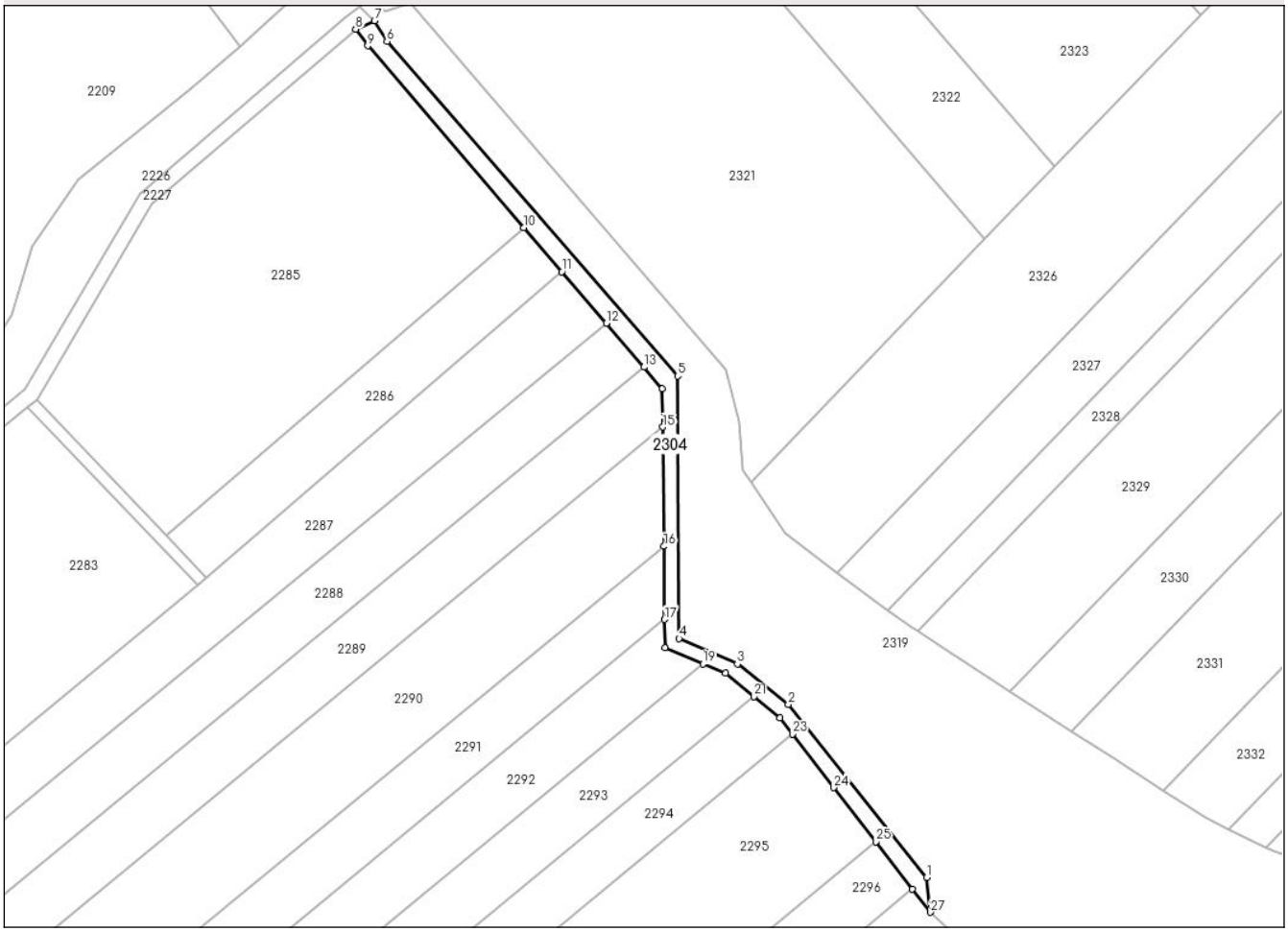

Date referitoare la teren

Crt	Categorie folosință	Intra vilan	Suprafaţa (mp)	Tarla	Parcelă	Nr. topo	Observaţii / Referinţe
1	drum	NU	1.217	-	-	-	DRUM

Lungime Segmente

1) Valorile lungimilor segmentelor sunt obţinute din proiecţie în plan.

Punct început	X / Y	Punct sfârşit	X / Y	Lungime segment (** (m)
1	428.279,024 516.622,992	2	428.243,459 516.667,408	56.9
3	428.230,366 516.677,732	4	428.215,392 516.684,294	16.349
5	428.214,987 516.751,65	6	428.140,316 516.837,508	113.786
7	428.137,122 516.842,836	8	428.132,271 516.840,675	5.311
9	428.135,347 516.836,403	10	428.175,548 516.789,719	61.607

Punct început	X / Y	Punct sfârşit	X / Y	Lungime segment (** (m)
2	428.243,459 516.667,408	3	428.230,366 516.677,732	16.674
4	428.215,392 516.684,294	5	428.214,987 516.751,65	67.357
6	428.140,316 516.837,508	7	428.137,122 516.842,836	6.212
8	428.132,271 516.840,675	9	428.135,347 516.836,403	5.264
10	428.175,548 516.789,719	11	428.185,27 516.778,43	14.899

Document care conține date cu caracter personal, protejat de prevederile Regulamentului (UE) nr. 679/2016 și Legii 190/2018

Punct început	X / Y	Punct sfârşit	X / Y	Lungime segment (** (m)
11	428.185,27 516.778,43	12	428.196,665 516.765,197	17.463
13	428.206,359 516.753,939	14	428.211,094 516.748,441	7.256
15	428.211,188 516.738,555	16	428.211,478 516.707,955	30.601
17	428.211,657 516.689,166	18	428.211,726 516.681,87	7.296
19	428.221,513 516.677,801	20	428.227,327 516.675,384	6.297
21	428.234,652 516.669,355	22	428.241,254 516.663,921	8.551
23	428.244,488 516.659,756	24	428.255,148 516.646,031	17.378
25	428.265,932 516.632,146	26	428.275,332 516.620,043	15.324
27	428.279,99 516.614,045	1	428.279,024 516.622,992	8.999

Punct început	X / Y	Punct sfârşit	X / Y	Lungime segment (** (m)
12	428.196,665 516.765,197	13	428.206,359 516.753,939	14.856
14	428.211,094 516.748,441	15	428.211,188 516.738,555	9.887
16	428.211,478 516.707,955	17	428.211,657 516.689,166	18.79
18	428.211,726 516.681,87	19	428.221,513 516.677,801	10.599
20	428.227,327 516.675,384	21	428.234,652 516.669,355	9.487
22	428.241,254 516.663,921	23	428.244,488 516.659,756	5.273
24	428.255,148 516.646,031	25	428.265,932 516.632,146	17.581
26	428.275,332 516.620,043	27	428.279,99 516.614,045	7.595

** Lungimile segmentelor sunt determinate în planul de proiecţie Stereo 70 şi sunt rotunjite la 1 milimetru.
*** Distanţa dintre puncte este formată din segmente cumulate ce sunt mai mici decât valoarea 1 milimetru.

Document care conține date cu caracter personal, protejat de prevederile Regulamentului (UE) nr. 679/2016 și Legii 190/2018

DATE DESPRE IMOBILUL NR. 2305

Oficiul de Cadastru şi Publicitate Imobiliară ALBA
Biroul de Cadastru şi Publicitate Imobiliară Blaj

A. Partea I. Descrierea imobilului

TEREN Extravilan

Adresa: Jud. Alba

Nr. Crt	Nr cadastral Nr. topografic	Suprafaţa* (mp)	Observaţii / Referinţe
A1		65	Sector cadastral:46 Teren neimprejmuit;

B. Partea II. Proprietari şi acte

Inscrieri privitoare la dreptul de proprietate şi alte drepturi reale		Referinţe
1 / 01/07/2024		
Act Administrativ nr. 7, din 13/03/1996 emis de PARLAMENTUL ROMANIEI;		
B1	Inscrierea provizorie, drept de PROPRIETATE, dobandit prin Lege, cota actuala 1/1	A1
	1) **UAT VALEA LUNG\U+0102**, CIF:4562176	

C. Partea III. SARCINI .

Inscrieri privind dezmembramintele dreptului de proprietate, drepturi reale de garanţie şi sarcini	Referinţe
NU SUNT	

Anexa Nr. 1 La Partea I

Teren

Nr cadastral	Suprafaţa (mp)*	Observaţii / Referinţe
	65	

* Suprafaţa este determinată in planul de proiecţie Stereo 70.

DETALII LINIARE IMOBIL

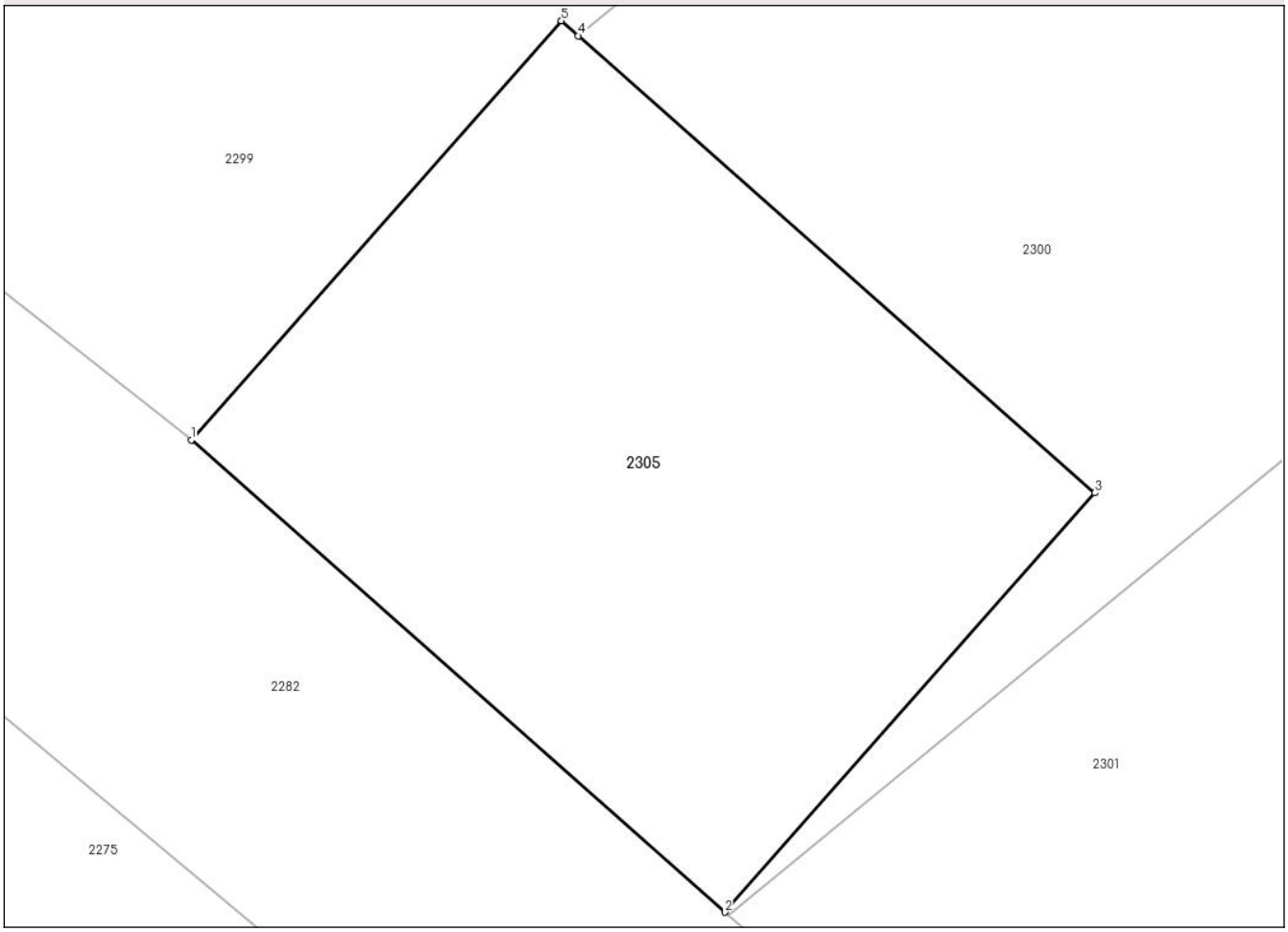

Date referitoare la teren

Crt	Categorie folosință	Intra vilan	Suprafaţa (mp)	Tarla	Parcelă	Nr. topo	Observaţii / Referinţe
1	curti constructii	NU	65	-	-	-	Sonda gaz

Lungime Segmente
1) Valorile lungimilor segmentelor sunt obţinute din proiecţie în plan.

Punct început	X / Y	Punct sfârşit	X / Y	Lungime segment (** (m)
1	428.055,665 516.388,311	2	428.062,462 516.382,303	9.072
2	428.062,462 516.382,303	3	428.067,179 516.387,639	7.122
3	428.067,179 516.387,639	4	428.060,598 516.393,456	8.783
4	428.060,598 516.393,456	5	428.060,382 516.393,647	0.289
5	428.060,382 516.393,647	1	428.055,665 516.388,311	7.122

Document care conține date cu caracter personal, protejat de prevederile Regulamentului (UE) nr. 679/2016 și Legii 190/2018

** Lungimile segmentelor sunt determinate în planul de proiecţie Stereo 70 şi sunt rotunjite la 1 milimetru.
*** Distanţa dintre puncte este formată din segmente cumulate ce sunt mai mici decât valoarea 1 milimetru.

Document care conține date cu caracter personal, protejat de prevederile Regulamentului (UE) nr. 679/2016 și Legii 190/2018

DATE DESPRE IMOBILUL NR. 2306

Oficiul de Cadastru şi Publicitate Imobiliară ALBA
Biroul de Cadastru şi Publicitate Imobiliară Blaj

A. Partea I. Descrierea imobilului

TEREN Extravilan

Adresa: Jud. Alba

Nr. Crt	Nr cadastral Nr. topografic	Suprafaţa* (mp)	Observaţii / Referinţe
A1		7.558	Sector cadastral:46 Teren neimprejmuit;

B. Partea II. Proprietari şi acte

Inscrieri privitoare la dreptul de proprietate şi alte drepturi reale		Referinţe
1 / 01/07/2024		
Act Administrativ nr. 14198/1464, din 11/01/2011 emis de CJPSDPAT ALBA (titlu de proprietate);		
B1	Intabulare, drept de PROPRIETATE, dobandit prin Reconstituire, cota actuala 1/1	A1
	1) **TUTELEA NICOLAE** 2) **ŞARGU N MARIA**	

C. Partea III. SARCINI .

Inscrieri privind dezmembramintele dreptului de proprietate, drepturi reale de garanţie şi sarcini	Referinţe
NU SUNT	

Document care conține date cu caracter personal, protejat de prevederile Regulamentului (UE) nr. 679/2016 și Legii 190/2018

Anexa Nr. 1 La Partea I

Teren

Nr cadastral	Suprafaţa (mp)*	Observaţii / Referinţe
	7.558	

* Suprafaţa este determinată in planul de proiecţie Stereo 70.

DETALII LINIARE IMOBIL

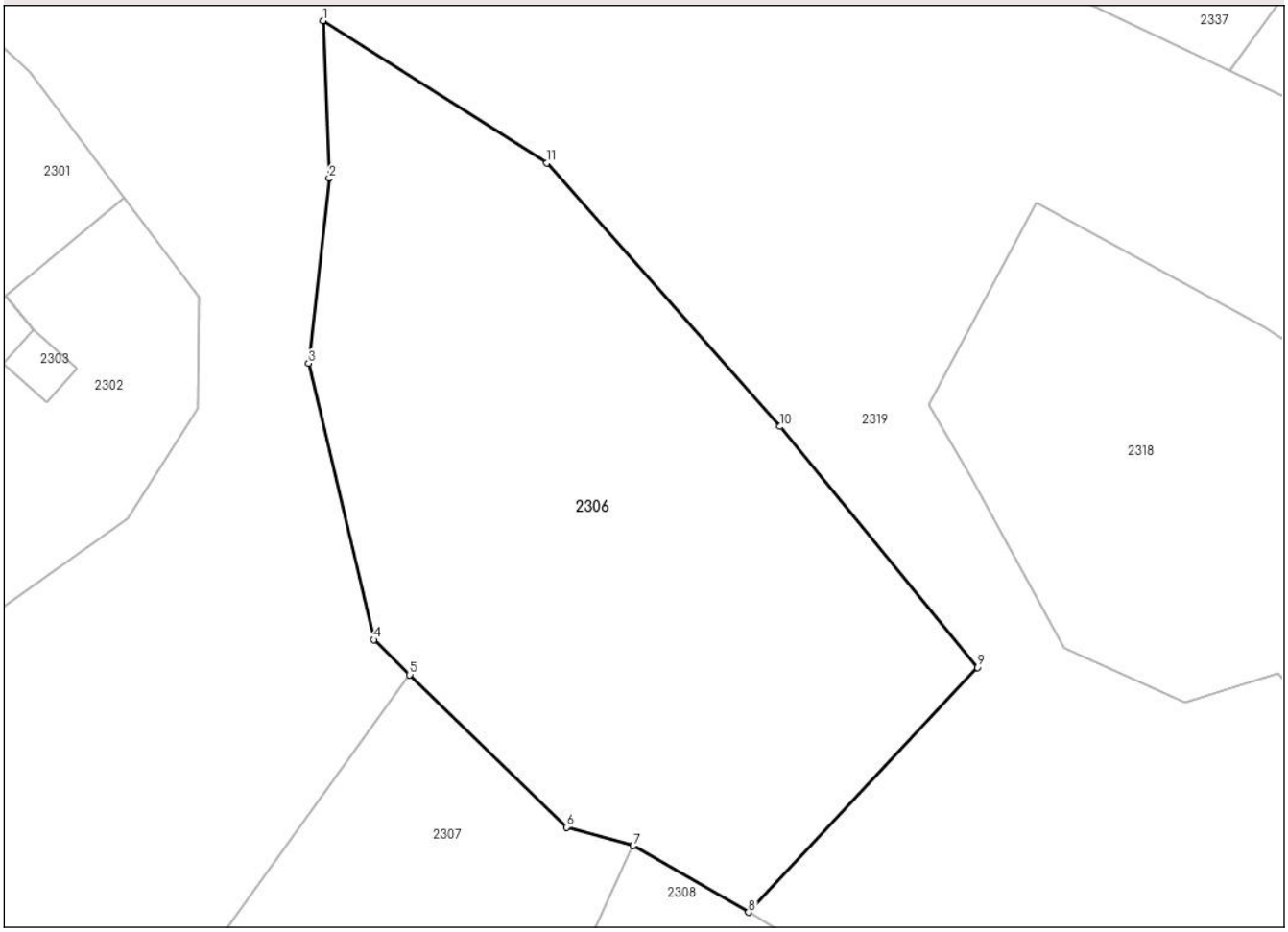

Date referitoare la teren

Crt	Categorie folosință	Intra vilan	Suprafaţa (mp)	Tarla	Parcelă	Nr. topo	Observaţii / Referinţe
1	faneata	NU	7.558	-	2371	-	

Lungime Segmente
1) Valorile lungimilor segmentelor sunt obţinute din proiecţie în plan.

Punct început	X / Y	Punct sfârşit	X / Y	Lungime segment (** (m)
1	428.371,49 516.580,412	2	428.372,457 516.555,799	24.632
2	428.372,457 516.555,799	3	428.369,24 516.526,942	29.037
3	428.369,24 516.526,942	4	428.379,407 516.483,799	44.325
4	428.379,407 516.483,799	5	428.385,039 516.478,328	7.851
5	428.385,039 516.478,328	6	428.409,538 516.454,534	34.153

Document care conține date cu caracter personal, protejat de prevederile Regulamentului (UE) nr. 679/2016 și Legii 190/2018

Punct început	X / Y	Punct sfârşit	X / Y	Lungime segment (** (m)
6	428.409,538 516.454,534	7	428.419,946 516.451,634	10.804
7	428.419,946 516.451,634	8	428.437,987 516.441,26	20.811
8	428.437,987 516.441,26	9	428.473,759 516.479,472	52.343
9	428.473,759 516.479,472	10	428.442,918 516.517,071	48.63
10	428.442,918 516.517,071	11	428.406,484 516.558,226	54.965
11	428.406,484 516.558,226	1	428.371,49 516.580,412	41.435

** Lungimile segmentelor sunt determinate în planul de proiecţie Stereo 70 şi sunt rotunjite la 1 milimetru.
*** Distanţa dintre puncte este formată din segmente cumulate ce sunt mai mici decât valoarea 1 milimetru.

Document care conține date cu caracter personal, protejat de prevederile Regulamentului (UE) nr. 679/2016 și Legii 190/2018

DATE DESPRE IMOBILUL NR. 2307

Oficiul de Cadastru şi Publicitate Imobiliară ALBA
Biroul de Cadastru şi Publicitate Imobiliară Blaj

A. Partea I. Descrierea imobilului

TEREN Extravilan

Adresa: Jud. Alba

Nr. Crt	Nr cadastral Nr. topografic	Suprafaţa* (mp)	Observaţii / Referinţe
A1		4.700	Sector cadastral:46 Teren neimprejmuit;

B. Partea II. Proprietari şi acte

Inscrieri privitoare la dreptul de proprietate şi alte drepturi reale		Referinţe
1 / 01/07/2024		
Act Administrativ nr. 11530/1137, din 30/12/2002 emis de CJPSDPAT ALBA (titlu de proprietate);		
B1	Intabulare, drept de PROPRIETATE, dobandit prin Reconstituire, cota actuala 1/1	A1
	1) **MOLDOVAN T VERONICA**	

C. Partea III. SARCINI .

Inscrieri privind dezmembramintele dreptului de proprietate, drepturi reale de garanţie şi sarcini	Referinţe
NU SUNT	

Document care conține date cu caracter personal, protejat de prevederile Regulamentului (UE) nr. 679/2016 și Legii 190/2018

Anexa Nr. 1 La Partea I

Teren

Nr cadastral	Suprafaţa (mp)*	Observaţii / Referinţe
	4.700	

* Suprafaţa este determinată in planul de proiecţie Stereo 70.

DETALII LINIARE IMOBIL

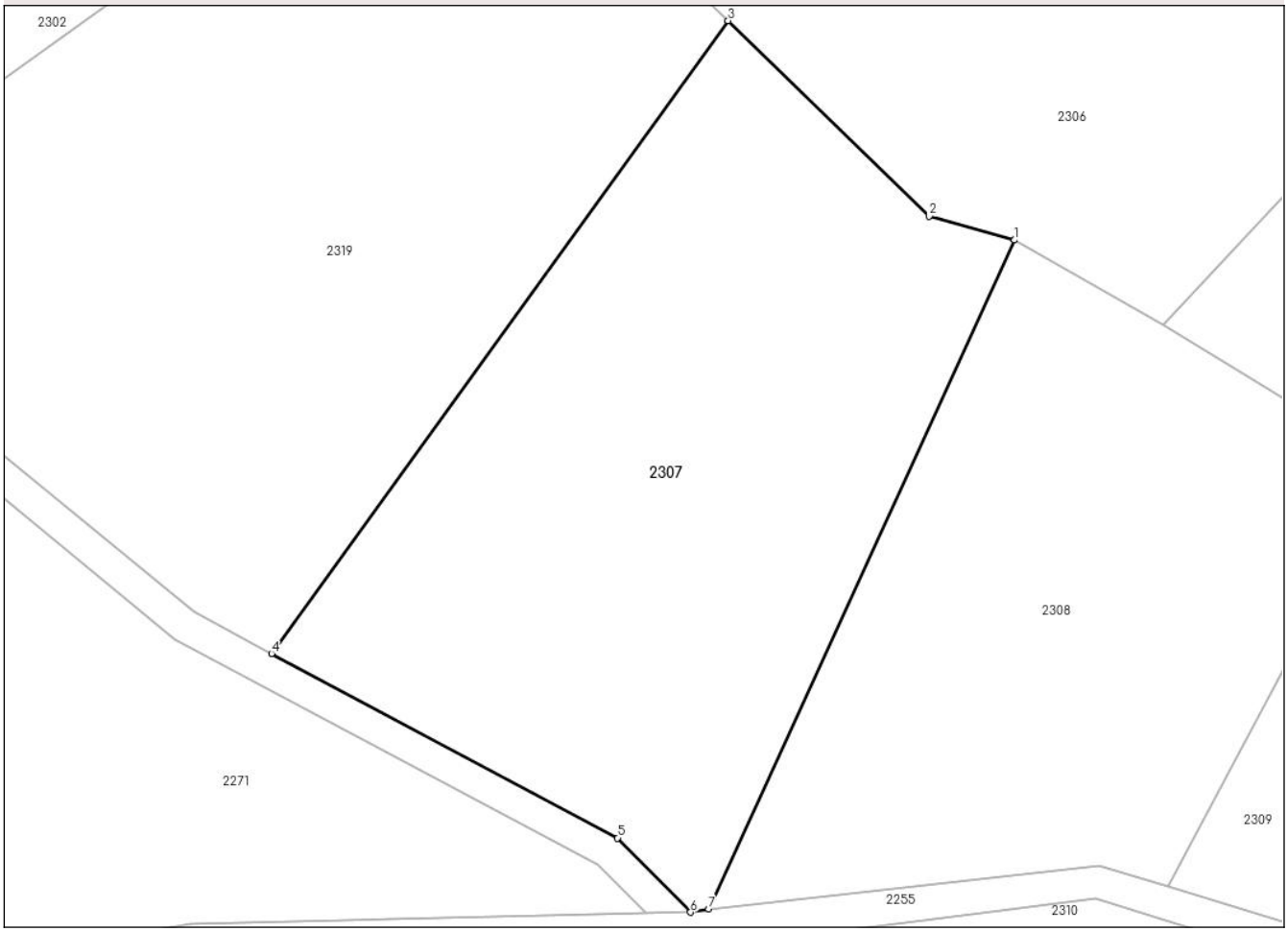

Date referitoare la teren

Crt	Categorie folosință	Intra vilan	Suprafaţa (mp)	Tarla	Parcelă	Nr. topo	Observaţii / Referinţe
1	faneata	NU	4.700	87	2364/1	-	

Lungime Segmente
1) Valorile lungimilor segmentelor sunt obţinute din proiecţie în plan.

Punct început	X / Y	Punct sfârşit	X / Y	Lungime segment (** (m)
1	428.419,946 516.451,634	2	428.409,538 516.454,534	10.804
2	428.409,538 516.454,534	3	428.385,039 516.478,328	34.153
3	428.385,039 516.478,328	4	428.329,415 516.401,33	94.989
4	428.329,415 516.401,33	5	428.371,576 516.378,878	47.767
5	428.371,576 516.378,878	6	428.380,461 516.369,844	12.67

Document care conține date cu caracter personal, protejat de prevederile Regulamentului (UE) nr. 679/2016 și Legii 190/2018

Punct început	X / Y	Punct sfârşit	X / Y	Lungime segment (** (m)
6	428.380,461 516.369,844	7	428.382,701 516.370,23	2.273
7	428.382,701 516.370,23	1	428.419,946 516.451,634	89.52

** Lungimile segmentelor sunt determinate în planul de proiecţie Stereo 70 şi sunt rotunjite la 1 milimetru.
*** Distanţa dintre puncte este formată din segmente cumulate ce sunt mai mici decât valoarea 1 milimetru.

Document care conține date cu caracter personal, protejat de prevederile Regulamentului (UE) nr. 679/2016 și Legii 190/2018

DATE DESPRE IMOBILUL NR. 2308

Oficiul de Cadastru şi Publicitate Imobiliară ALBA
Biroul de Cadastru şi Publicitate Imobiliară Blaj

A. Partea I. Descrierea imobilului

TEREN Extravilan

Adresa: Jud. Alba

Nr. Crt	Nr cadastral Nr. topografic	Suprafaţa* (mp)	Observaţii / Referinţe
A1		3.700	Sector cadastral:46 Teren neimprejmuit;

B. Partea II. Proprietari şi acte

Inscrieri privitoare la dreptul de proprietate şi alte drepturi reale		Referinţe
1 / 01/07/2024		
Act Administrativ nr. 11530/1104, din 23/11/2002 emis de CJPSDPAT ALBA (titlu de proprietate);		
B1	Intabulare, drept de PROPRIETATE, dobandit prin Reconstituire, cota actuala 1/1	A1
	1) **ISTFAN A VIORICA**	

C. Partea III. SARCINI .

Inscrieri privind dezmembramintele dreptului de proprietate, drepturi reale de garanţie şi sarcini	Referinţe
NU SUNT	

Document care conține date cu caracter personal, protejat de prevederile Regulamentului (UE) nr. 679/2016 și Legii 190/2018

Anexa Nr. 1 La Partea I

Teren

Nr cadastral	Suprafaţa (mp)*	Observaţii / Referinţe
	3.700	

* Suprafaţa este determinată in planul de proiecţie Stereo 70.

DETALII LINIARE IMOBIL

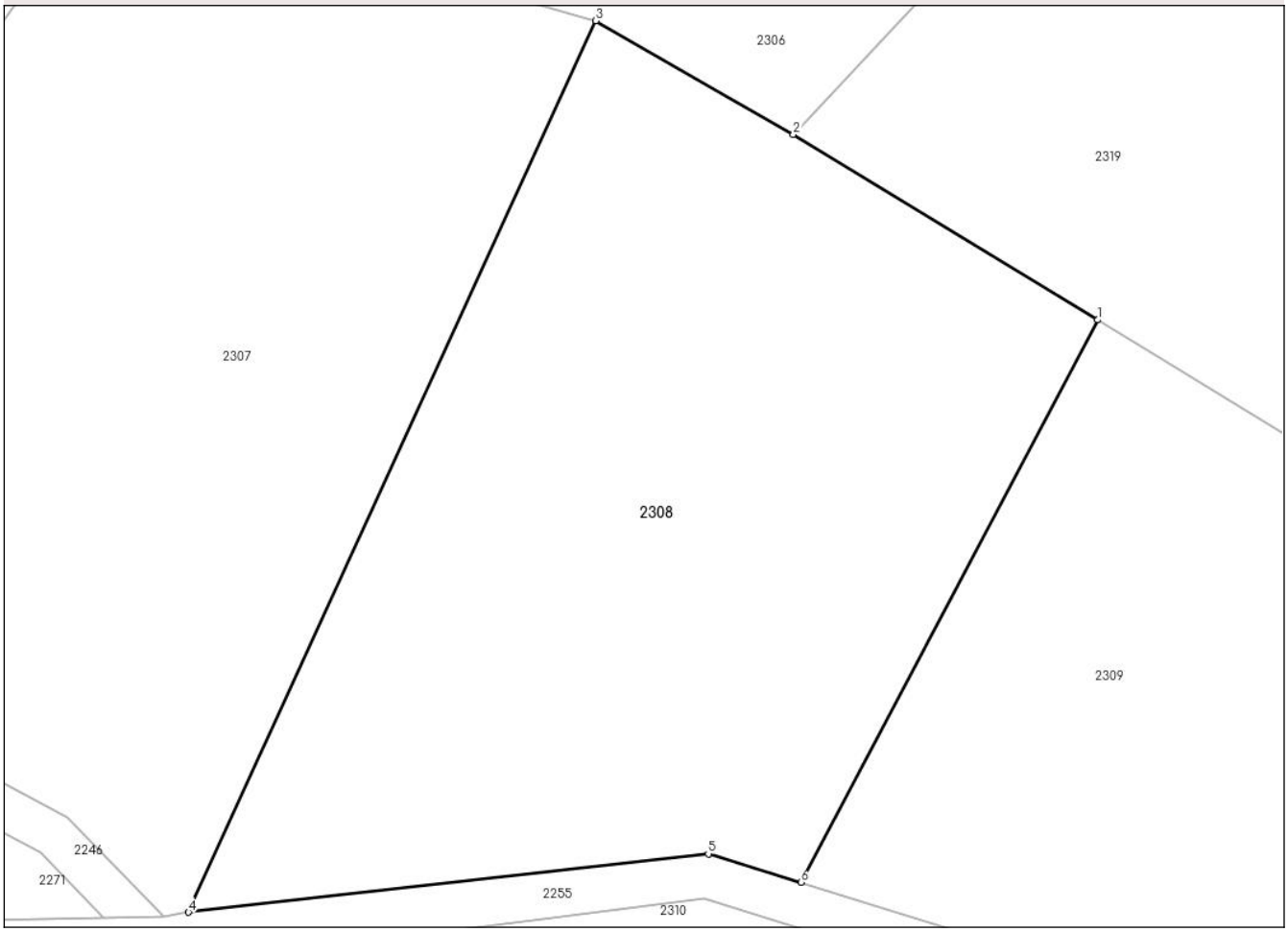

Date referitoare la teren

Crt	Categorie folosință	Intra vilan	Suprafaţa (mp)	Tarla	Parcelă	Nr. topo	Observaţii / Referinţe
1	faneata	NU	3.700	87	2370/1	-	

Lungime Segmente
1) Valorile lungimilor segmentelor sunt obţinute din proiecţie în plan.

Punct început	X / Y	Punct sfârşit	X / Y	Lungime segment (** (m)
1	428.465,809 516.424,317	2	428.437,987 516.441,26	32.575
2	428.437,987 516.441,26	3	428.419,946 516.451,634	20.811
3	428.419,946 516.451,634	4	428.382,701 516.370,23	89.52
4	428.382,701 516.370,23	5	428.430,221 516.375,556	47.818
5	428.430,221 516.375,556	6	428.438,671 516.372,952	8.842

Document care conține date cu caracter personal, protejat de prevederile Regulamentului (UE) nr. 679/2016 și Legii 190/2018

Punct început	X / Y	Punct sfârşit	X / Y	Lungime segment (** (m)
6	428.438,671 516.372,952	1	428.465,809 516.424,317	58.094

** Lungimile segmentelor sunt determinate în planul de proiecţie Stereo 70 şi sunt rotunjite la 1 milimetru.
*** Distanţa dintre puncte este formată din segmente cumulate ce sunt mai mici decât valoarea 1 milimetru.

Document care conține date cu caracter personal, protejat de prevederile Regulamentului (UE) nr. 679/2016 și Legii 190/2018

DATE DESPRE IMOBILUL NR. 2309

Oficiul de Cadastru şi Publicitate Imobiliară ALBA
Biroul de Cadastru şi Publicitate Imobiliară Blaj

A. Partea I. Descrierea imobilului

TEREN Extravilan

Adresa: Jud. Alba

Nr. Crt	Nr cadastral Nr. topografic	Suprafaţa* (mp)	Observaţii / Referinţe
A1		5.000	Sector cadastral:46 Teren neimprejmuit;

B. Partea II. Proprietari şi acte

Inscrieri privitoare la dreptul de proprietate şi alte drepturi reale		Referinţe
1 / 01/07/2024		
Act Administrativ nr. 7, din 13/03/1996 emis de PARLAMENTUL ROMANIEI;		
B1	Inscrierea provizorie, drept de PROPRIETATE, dobandit prin Lege, cota actuala 1/1	A1
	1) **UAT VALEA LUNG\U+0102**, CIF:4562176	

C. Partea III. SARCINI .

Inscrieri privind dezmembramintele dreptului de proprietate, drepturi reale de garanţie şi sarcini	Referinţe
NU SUNT	

Document care conține date cu caracter personal, protejat de prevederile Regulamentului (UE) nr. 679/2016 și Legii 190/2018

Anexa Nr. 1 La Partea I

Teren

Nr cadastral	Suprafaţa (mp)*	Observaţii / Referinţe
	5.000	

* Suprafaţa este determinată in planul de proiecţie Stereo 70.

DETALII LINIARE IMOBIL

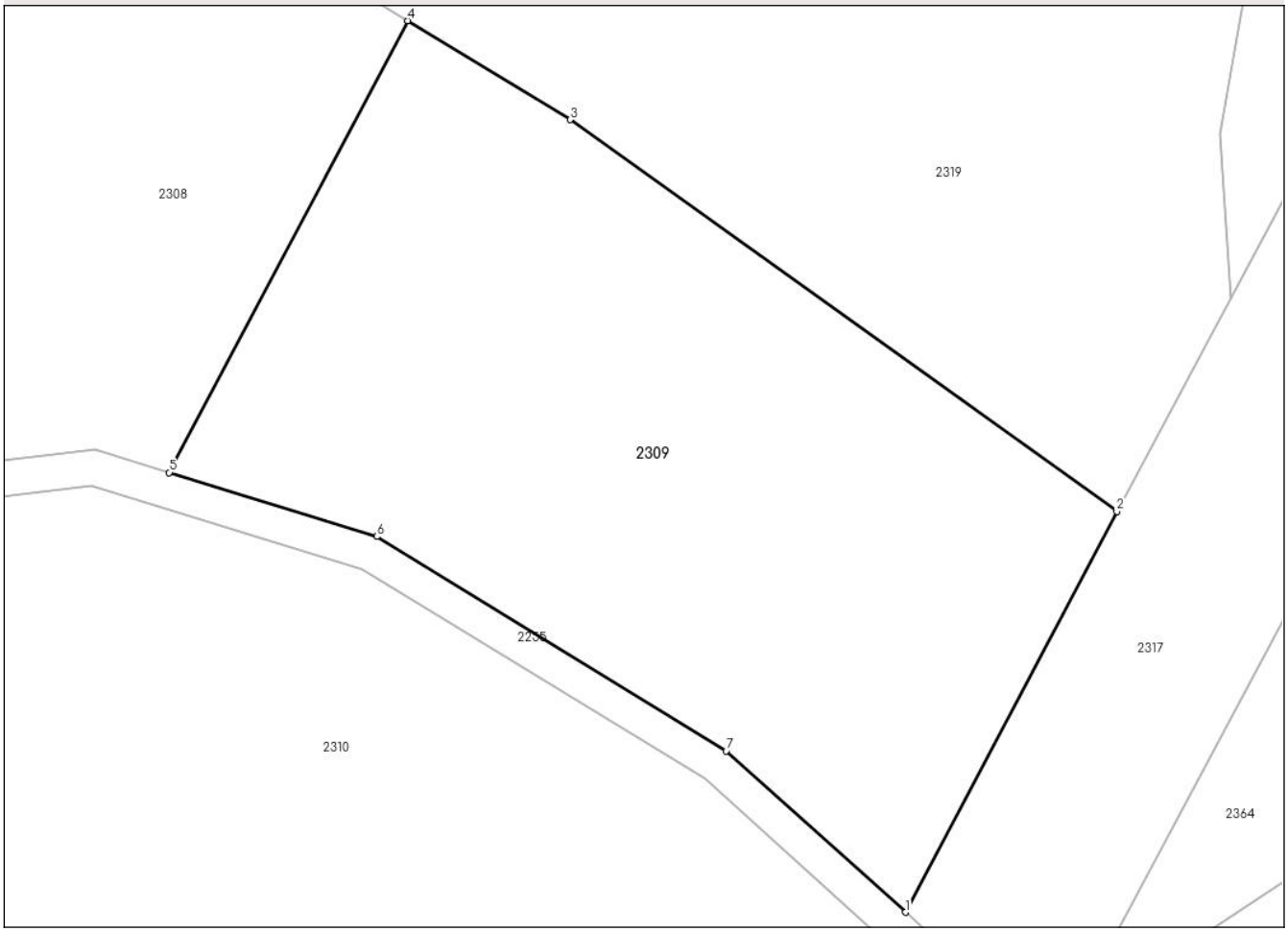

Date referitoare la teren

Crt	Categorie folosință	Intra vilan	Suprafaţa (mp)	Tarla	Parcelă	Nr. topo	Observaţii / Referinţe
1	arabil	NU	5.000	-	2370/2	-	Proprietar neidentificat

Lungime Segmente
1) Valorile lungimilor segmentelor sunt obţinute din proiecţie în plan.

Punct început	X / Y	Punct sfârşit	X / Y	Lungime segment (** (m)
1	428.522,462 516.322,963	2	428.546,526 516.368,511	51.514
2	428.546,526 516.368,511	3	428.484,288 516.413,064	76.541
3	428.484,288 516.413,064	4	428.465,809 516.424,317	21.636
4	428.465,809 516.424,317	5	428.438,671 516.372,952	58.094
5	428.438,671 516.372,952	6	428.462,286 516.365,675	24.711

Document care conține date cu caracter personal, protejat de prevederile Regulamentului (UE) nr. 679/2016 și Legii 190/2018

Punct început	X / Y	Punct sfârşit	X / Y	Lungime segment (** (m)
6	428.462,286 516.365,675	7	428.502,054 516.341,307	46.64
7	428.502,054 516.341,307	1	428.522,462 516.322,963	27.44

** Lungimile segmentelor sunt determinate în planul de proiecţie Stereo 70 şi sunt rotunjite la 1 milimetru.
*** Distanţa dintre puncte este formată din segmente cumulate ce sunt mai mici decât valoarea 1 milimetru.

Document care conține date cu caracter personal, protejat de prevederile Regulamentului (UE) nr. 679/2016 și Legii 190/2018

DATE DESPRE IMOBILUL NR. 2310

Oficiul de Cadastru şi Publicitate Imobiliară ALBA
Biroul de Cadastru şi Publicitate Imobiliară Blaj

A. Partea I. Descrierea imobilului

TEREN Extravilan

Adresa: Jud. Alba

Nr. Crt	Nr cadastral Nr. topografic	Suprafaţa* (mp)	Observaţii / Referinţe
A1		9.265	Sector cadastral:46 Teren neimprejmuit;

B. Partea II. Proprietari şi acte

Inscrieri privitoare la dreptul de proprietate şi alte drepturi reale		Referinţe
1 / 01/07/2024		
Act Administrativ nr. 7, din 13/03/1996 emis de PARLAMENTUL ROMANIEI;		
B1	Inscrierea provizorie, drept de PROPRIETATE, dobandit prin Lege, cota actuala 1/1	A1
	1) **UAT VALEA LUNG\U+0102**, CIF:4562176	

C. Partea III. SARCINI .

Inscrieri privind dezmembramintele dreptului de proprietate, drepturi reale de garanţie şi sarcini	Referinţe
NU SUNT	

Document care conține date cu caracter personal, protejat de prevederile Regulamentului (UE) nr. 679/2016 și Legii 190/2018

Anexa Nr. 1 La Partea I

Teren

Nr cadastral	Suprafaţa (mp)*	Observaţii / Referinţe
	9.265	

* Suprafaţa este determinată in planul de proiecţie Stereo 70.

DETALII LINIARE IMOBIL

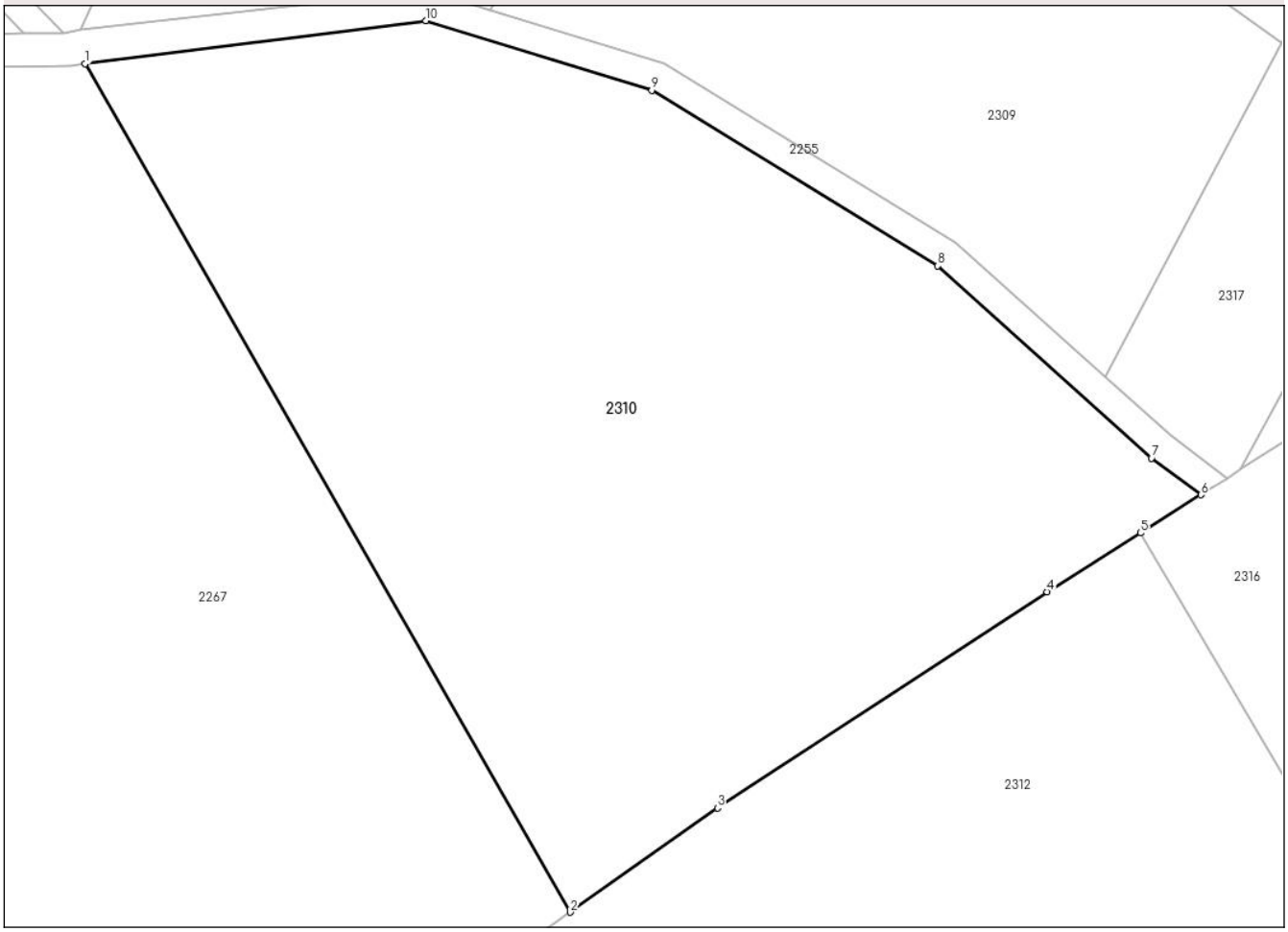

Date referitoare la teren

Crt	Categorie folosință	Intra vilan	Suprafaţa (mp)	Tarla	Parcelă	Nr. topo	Observaţii / Referinţe
1	arabil	NU	9.265	-	-	-	Proprietar neidentificat

Lungime Segmente
1) Valorile lungimilor segmentelor sunt obţinute din proiecţie în plan.

Punct început	X / Y	Punct sfârşit	X / Y	Lungime segment (** (m)
1	428.383,397 516.365,639	2	428.449,509 516.250,049	133.161
2	428.449,509 516.250,049	3	428.469,589 516.264,261	24.601
3	428.469,589 516.264,261	4	428.514,566 516.293,675	53.741
4	428.514,566 516.293,675	5	428.527,282 516.301,699	15.036
5	428.527,282 516.301,699	6	428.535,511 516.306,892	9.73

Document care conține date cu caracter personal, protejat de prevederile Regulamentului (UE) nr. 679/2016 și Legii 190/2018

Punct început	X / Y	Punct sfârşit	X / Y	Lungime segment (** (m)
6	428.535,511 516.306,892	7	428.528,783 516.311,903	8.389
7	428.528,783 516.311,903	8	428.499,652 516.338,087	39.169
8	428.499,652 516.338,087	9	428.460,626 516.362,001	45.77
9	428.460,626 516.362,001	10	428.429,863 516.371,48	32.191
10	428.429,863 516.371,48	1	428.383,397 516.365,639	46.831

** Lungimile segmentelor sunt determinate în planul de proiecţie Stereo 70 şi sunt rotunjite la 1 milimetru.
*** Distanţa dintre puncte este formată din segmente cumulate ce sunt mai mici decât valoarea 1 milimetru.

Document care conține date cu caracter personal, protejat de prevederile Regulamentului (UE) nr. 679/2016 și Legii 190/2018

DATE DESPRE IMOBILUL NR. 2311

Oficiul de Cadastru şi Publicitate Imobiliară ALBA
Biroul de Cadastru şi Publicitate Imobiliară Blaj

A. Partea I. Descrierea imobilului

Nr. CF vechi:2538 Valea Lung\U+0103
Nr. cadastral vechi:262

TEREN Extravilan

Adresa: Jud. Alba

Nr. Crt	Nr cadastral Nr. topografic	Suprafaţa* (mp)	Observaţii / Referinţe
A1	70636	9	Sector cadastral:46 Teren neimprejmuit;

Construcţii

Crt	Nr cadastral Nr. topografic	Adresa	Observaţii / Referinţe
A1.1	70636-C1	Jud. Alba	S. construita la sol:9 mp; Sonda 150

B. Partea II. Proprietari şi acte

Inscrieri privitoare la dreptul de proprietate şi alte drepturi reale		Referinţe
1480 / 17/05/2007		
Act Administrativ nr. seria MO32 nr 10591/2006, din 01/01/2006 emis de Ministerul Economiei și Comerțului;		
B1	Intabulare, drept de PROPRIETATEcu titlu atestare, dobandit prin Lege, cota actuala 1/1	A1, A1.1
	1) **SNGN ROMGAZ SA MEDIAŞ GRUP 13 T\U+0102UNI**, CIF:9999999999999	
	OBSERVATII: (provenita din conversia CF 2538 Valea Lung\U+0103)	

C. Partea III. SARCINI .

Inscrieri privind dezmembramintele dreptului de proprietate, drepturi reale de garanţie şi sarcini	Referinţe
NU SUNT	

Document care conține date cu caracter personal, protejat de prevederile Regulamentului (UE) nr. 679/2016 și Legii 190/2018

Anexa Nr. 1 La Partea I

Teren

Nr cadastral	Suprafaţa (mp)*	Observaţii / Referinţe
70636	9	

* Suprafaţa este determinată in planul de proiecţie Stereo 70.

DETALII LINIARE IMOBIL

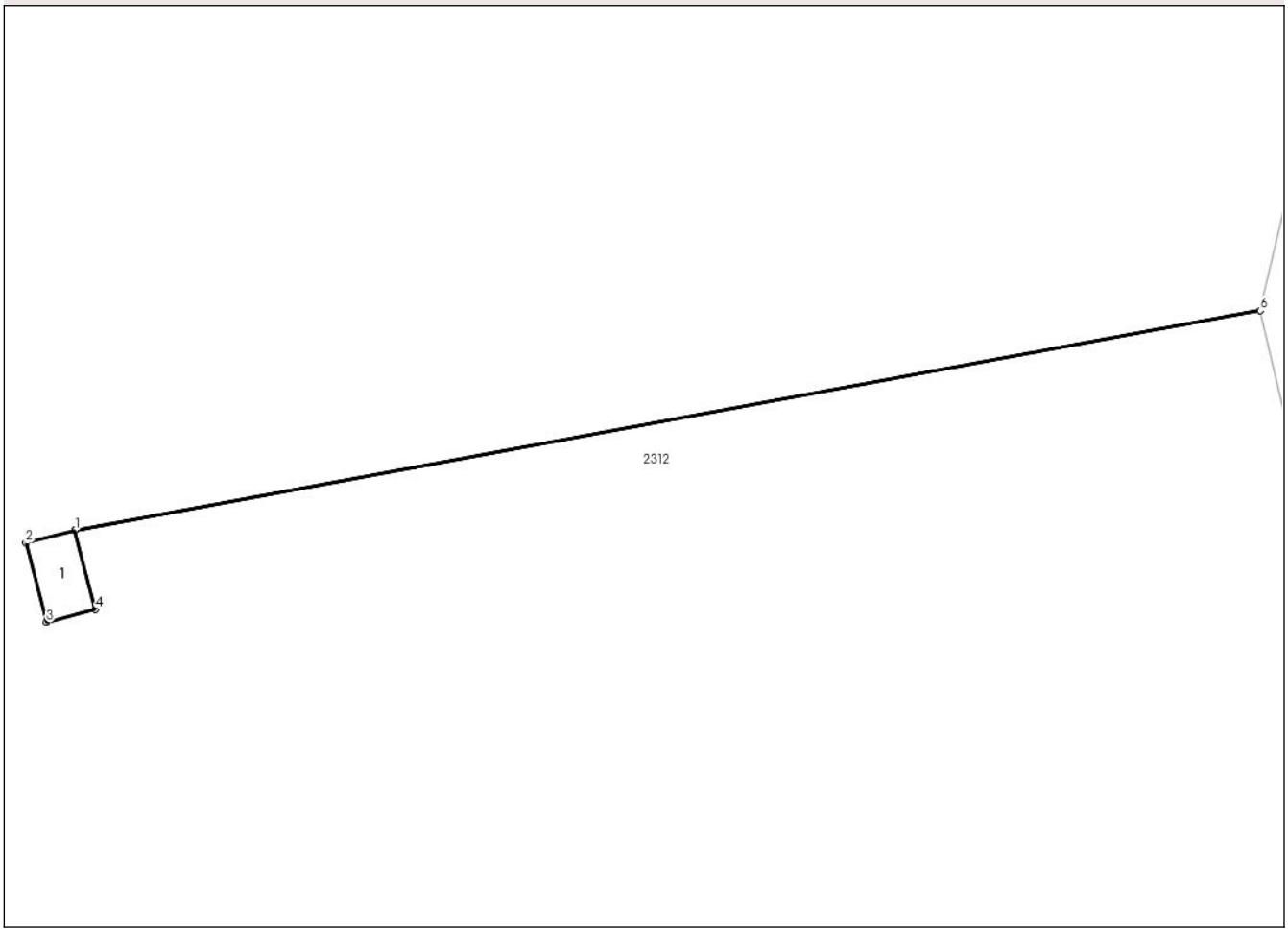

Date referitoare la teren

Crt	Categorie folosință	Intra vilan	Suprafaţa (mp)	Tarla	Parcelă	Nr. topo	Observaţii / Referinţe
1	curti constructii	NU	9	-	-	-	Teren extravilan

Date referitoare la construcţii

Crt	Număr	Destinaţie construcţie	Supraf. (mp)	Situaţie juridică	Observaţii / Referinţe
A1.1	70636-C1	constructii industriale si edilitare	9	Cu acte	S. construita la sol:9 mp; Sonda 150

Lungime Segmente
1) Valorile lungimilor segmentelor sunt obţinute din proiecţie în plan.

Punct început	X / Y	Punct sfârşit	X / Y	Lungime segment (** (m)
1	428.477,033 516.111,145	2	428.474,72 516.110,545	2.39
2	428.474,72 516.110,545	3	428.475,687 516.106,818	3.85
3	428.475,687 516.106,818	4	428.478,0 516.107,419	2.39

Document care conține date cu caracter personal, protejat de prevederile Regulamentului (UE) nr. 679/2016 și Legii 190/2018

Punct început	X / Y	Punct sfârşit	X / Y	Lungime segment (** (m)
4	428.478,0 516.107,419	5	428.477,035 516.111,14	3.845
5	428.477,035 516.111,14	6	428.532,809 516.121,476	56.724
6	428.532,809 516.121,476	1	428.477,033 516.111,145	56.724

** Lungimile segmentelor sunt determinate în planul de proiecţie Stereo 70 şi sunt rotunjite la 1 milimetru.
*** Distanţa dintre puncte este formată din segmente cumulate ce sunt mai mici decât valoarea 1 milimetru.

Document care conține date cu caracter personal, protejat de prevederile Regulamentului (UE) nr. 679/2016 și Legii 190/2018

DATE DESPRE IMOBILUL NR. 2312

Oficiul de Cadastru şi Publicitate Imobiliară ALBA
Biroul de Cadastru şi Publicitate Imobiliară Blaj

A. Partea I. Descrierea imobilului

TEREN Extravilan

Adresa: Jud. Alba

Nr. Crt	Nr cadastral Nr. topografic	Suprafaţa* (mp)	Observaţii / Referinţe
A1	71489	Din acte: 114.500 Masurata: 114.491	Sector cadastral:46 Teren neimprejmuit; Pe teren se afl\U+0103 o sond\U+0103 gaz de 9 mp

B. Partea II. Proprietari şi acte

Inscrieri privitoare la dreptul de proprietate şi alte drepturi reale		Referinţe
7578 / 17/10/2014		
Act Administrativ nr. 14106/1398, din 06/02/2009 emis de Comisia Judeteana de Fond Funciar Alba (act notarial nr. 1406/13-08-2014 emis de BNP Daisa Diana; act notarial nr. 24/10-02-2014 emis de BNP Daisa Diana; act administrativ nr. 3259/10-10-2014 emis de Primaria Valea Lunga;);		
B2	Intabulare, drept de PROPRIETATEcu titlu mo\U+0139\U+017Atenire, dobandit prin Succesiune, cota actuala 2/8	A1
	1) **GIEB MATHILDE**, n\U+0103sc Kauntz	
B3	Intabulare, drept de PROPRIETATEcu titlu mo\U+0139\U+017Atenire, dobandit prin Succesiune, cota actuala 3/8	A1
	1) **DEPNER HEIKE- KARIN**, n\U+0103sc Gieb	
B4	Intabulare, drept de PROPRIETATE, dobandit prin Succesiune, cota actuala 3/8	A1
	1) **DOMING ELKE MATHILDE**, n\U+0103sc Gieb	

C. Partea III. SARCINI .

Inscrieri privind dezmembramintele dreptului de proprietate, drepturi reale de garanţie şi sarcini	Referinţe
NU SUNT	

Anexa Nr. 1 La Partea I

Teren

Nr cadastral	Suprafaţa (mp)*	Observaţii / Referinţe
71489	Din acte: 114.500 Masurata: 114.491	Pe teren se afl\U+0103 o sond\U+0103 gaz de 9 mp

* Suprafaţa este determinată in planul de proiecţie Stereo 70.

DETALII LINIARE IMOBIL

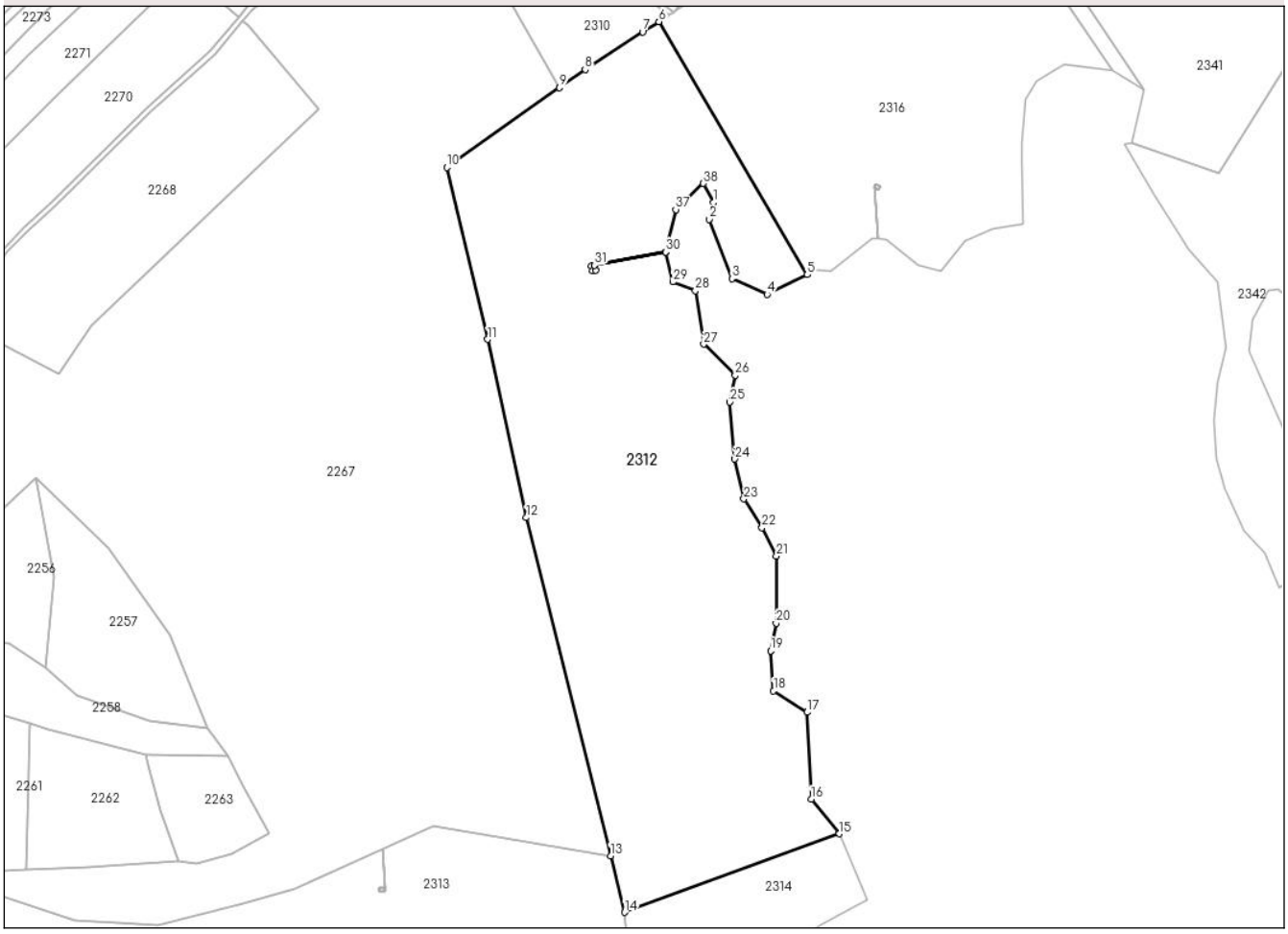

Date referitoare la teren

Crt	Categorie folosință	Intra vilan	Suprafaţa (mp)	Tarla	Parcelă	Nr. topo	Observaţii / Referinţe
1	faneata	NU	106.400	-	2256/1	-	
2	arabil	NU	8.091	-	2256/2	-	

Lungime Segmente

1) Valorile lungimilor segmentelor sunt obţinute din proiecţie în plan.

Punct început	X / Y	Punct sfârşit	X / Y	Lungime segment (** (m)
1	428.569,946 516.160,275	2	428.566,818 516.147,181	13.462
3	428.584,461 516.100,786	4	428.611,857 516.088,394	30.068
5	428.643,457 516.103,77	6	428.527,282 516.301,699	229.505

Punct început	X / Y	Punct sfârşit	X / Y	Lungime segment (** (m)
2	428.566,818 516.147,181	3	428.584,461 516.100,786	49.636
4	428.611,857 516.088,394	5	428.643,457 516.103,77	35.142
6	428.527,282 516.301,699	7	428.514,566 516.293,675	15.036

Document care conține date cu caracter personal, protejat de prevederile Regulamentului (UE) nr. 679/2016 și Legii 190/2018

Punct început	X / Y	Punct sfârşit	X / Y	Lungime segment (** (m)
7	428.514,566 516.293,675	8	428.469,589 516.264,261	53.741
9	428.449,509 516.250,049	10	428.361,37 516.187,667	107.981
11	428.393,36 516.053,33	12	428.423,645 515.913,81	142.769
13	428.489,549 515.649,337	14	428.500,557 515.605,161	45.527
15	428.668,54 515.666,588	16	428.646,527 515.693,682	34.909
17	428.643,378 515.761,591	18	428.616,947 515.778,435	31.342
19	428.614,702 515.809,704	20	428.618,983 515.831,145	21.864
21	428.619,309 515.883,694	22	428.607,919 515.905,872	24.932
23	428.593,753 515.928,448	24	428.586,786 515.959,72	32.039
25	428.582,83 516.004,224	26	428.587,041 516.025,148	21.344
27	428.562,39 516.049,533	28	428.555,888 516.091,407	42.376
29	428.538,199 516.098,131	30	428.532,809 516.121,476	23.959
31	428.477,035 516.111,14	32	428.478,0 516.107,419	3.845
33	428.475,687 516.106,818	34	428.474,72 516.110,545	3.85
35	428.477,033 516.111,145	36	428.532,809 516.121,476	56.724
37	428.540,567 516.154,8	38	428.562,126 516.175,164	29.656

Punct început	X / Y	Punct sfârşit	X / Y	Lungime segment (** (m)
8	428.469,589 516.264,261	9	428.449,509 516.250,049	24.601
10	428.361,37 516.187,667	11	428.393,36 516.053,33	138.093
12	428.423,645 515.913,81	13	428.489,549 515.649,337	272.561
14	428.500,557 515.605,161	15	428.668,54 515.666,588	178.862
16	428.646,527 515.693,682	17	428.643,378 515.761,591	67.982
18	428.616,947 515.778,435	19	428.614,702 515.809,704	31.349
20	428.618,983 515.831,145	21	428.619,309 515.883,694	52.55
22	428.607,919 515.905,872	23	428.593,753 515.928,448	26.652
24	428.586,786 515.959,72	25	428.582,83 516.004,224	44.679
26	428.587,041 516.025,148	27	428.562,39 516.049,533	34.674
28	428.555,888 516.091,407	29	428.538,199 516.098,131	18.924
30	428.532,809 516.121,476	31	428.477,035 516.111,14	56.724
32	428.478,0 516.107,419	33	428.475,687 516.106,818	2.39
34	428.474,72 516.110,545	35	428.477,033 516.111,145	2.39
36	428.532,809 516.121,476	37	428.540,567 516.154,8	34.215
38	428.562,126 516.175,164	1	428.569,946 516.160,275	16.818

** Lungimile segmentelor sunt determinate în planul de proiecţie Stereo 70 şi sunt rotunjite la 1 milimetru.
*** Distanţa dintre puncte este formată din segmente cumulate ce sunt mai mici decât valoarea 1 milimetru.

Document care conține date cu caracter personal, protejat de prevederile Regulamentului (UE) nr. 679/2016 și Legii 190/2018

DATE DESPRE IMOBILUL NR. 2313

Oficiul de Cadastru şi Publicitate Imobiliară ALBA
Biroul de Cadastru şi Publicitate Imobiliară Blaj

A. Partea I. Descrierea imobilului

TEREN Extravilan

Adresa: Jud. Alba

Nr. Crt	Nr cadastral Nr. topografic	Suprafaţa* (mp)	Observaţii / Referinţe
A1		61.236	Sector cadastral:46 Teren neimprejmuit;

B. Partea II. Proprietari şi acte

Inscrieri privitoare la dreptul de proprietate şi alte drepturi reale		Referinţe
1 / 01/07/2024		
Act Administrativ nr. 7, din 13/03/1996 emis de PARLAMENTUL ROMANIEI;		
B1	Inscrierea provizorie, drept de PROPRIETATE, dobandit prin Lege, cota actuala 1/1	A1
	1) **UAT VALEA LUNG\U+0102**, CIF:4562176	

C. Partea III. SARCINI .

Inscrieri privind dezmembramintele dreptului de proprietate, drepturi reale de garanţie şi sarcini	Referinţe
NU SUNT	

Document care conține date cu caracter personal, protejat de prevederile Regulamentului (UE) nr. 679/2016 și Legii 190/2018

Anexa Nr. 1 La Partea I

Teren

Nr cadastral	Suprafaţa (mp)*	Observaţii / Referinţe
	61.236	

* Suprafaţa este determinată in planul de proiecţie Stereo 70.

DETALII LINIARE IMOBIL

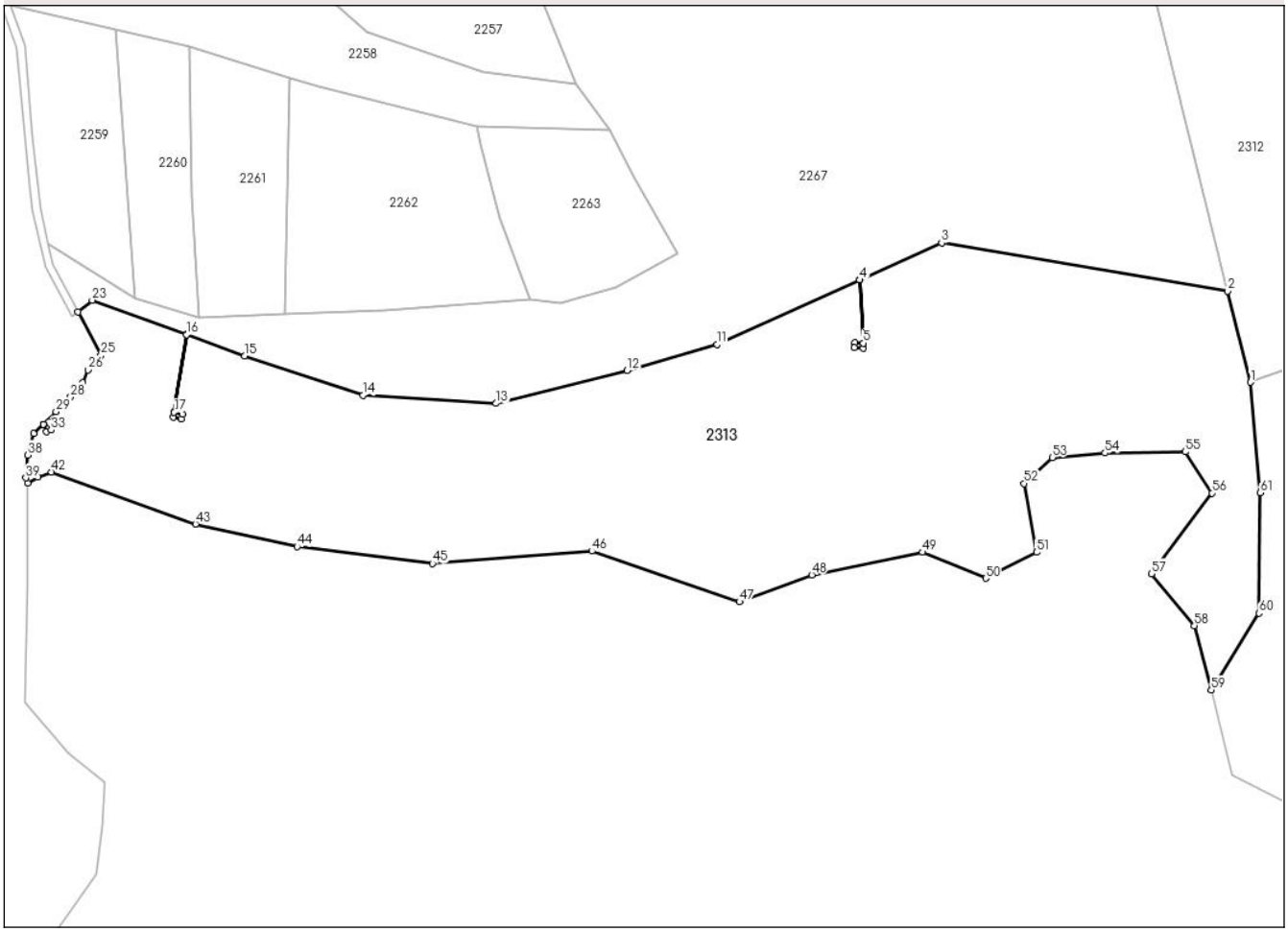

Date referitoare la teren

Crt	Categorie folosință	Intra vilan	Suprafaţa (mp)	Tarla	Parcelă	Nr. topo	Observaţii / Referinţe
1	arabil	NU	61.236	-	-	-	Proprietar neidentificat

Lungime Segmente

1) Valorile lungimilor segmentelor sunt obţinute din proiecţie în plan.

Punct început	X / Y	Punct sfârşit	X / Y	Lungime segment
1	428.500,557 515.605,161	2	428.489,549 515.649,337	45.527
4	428.311,254 515.654,684	5	428.313,017 515.624,103	30.631
7	428.308,628 515.621,853	8	428.308,819 515.624,416	2.57
10	428.311,253 515.654,683	11	428.242,059 515.623,42	75.929
13	428.135,123 515.594,931	14	428.070,607 515.598,885	64.637
16	427.985,076 515.628,271	17	427.979,057 515.590,6	38.149

Punct început	X / Y	Punct sfârşit	X / Y	Lungime segment
2	428.489,549 515.649,337	3	428.350,932 515.672,611	140.557
5	428.313,017 515.624,103	6	428.312,826 515.621,54	2.57
8	428.308,819 515.624,416	9	428.312,985 515.624,106	4.178
11	428.242,059 515.623,42	12	428.198,493 515.610,975	45.309
14	428.070,607 515.598,885	15	428.013,289 515.618,007	60.424
17	427.979,057 515.590,6	18	427.982,906 515.589,764	3.939

Punct început	X / Y	Punct sfârşit	X / Y	Lungime segment
3	428.350,932 515.672,611	4	428.311,254 515.654,684	43.54
6	428.312,826 515.621,54	7	428.308,628 515.621,853	4.21
9	428.312,985 515.624,106	10	428.311,253 515.654,683	30.627
12	428.198,493 515.610,975	13	428.135,123 515.594,931	65.369
15	428.013,289 515.618,007	16	427.985,076 515.628,271	30.022
18	427.982,906 515.589,764	19	427.982,376 515.587,321	2.5

Document care conține date cu caracter personal, protejat de prevederile Regulamentului (UE) nr. 679/2016 și Legii 190/2018

Punct început	X / Y	Punct sfârşit	X / Y	Lungime segment
19	427.982,376 515.587,321	20	427.978,516 515.588,159	3.95
22	427.985,056 515.628,278	23	427.939,376 515.644,896	48.609
25	427.943,626 515.618,284	26	427.937,259 515.611,144	9.567
28	427.928,899 515.598,11	29	427.921,836 515.590,911	10.085
31	427.915,66 515.584,894	32	427.917,951 515.585,791	2.46
34	427.917,072 515.581,19	35	427.915,651 515.584,89	3.964
37	427.910,994 515.580,393	38	427.908,132 515.569,982	10.797
40	427.908,117 515.556,324	41	427.912,985 515.559,224	5.666
43	427.989,451 515.536,564	44	428.038,642 515.525,639	50.39
46	428.181,417 515.523,446	47	428.253,015 515.498,865	75.7
49	428.341,679 515.522,896	50	428.372,287 515.510,331	33.086
52	428.390,871 515.556,216	53	428.404,535 515.568,78	18.563
55	428.469,028 515.571,511	56	428.481,891 515.551,518	23.774
58	428.473,402 515.487,39	59	428.481,6 515.456,254	32.197
61	428.505,311 515.551,667	1	428.500,557 515.605,161	53.705

Punct început	X / Y	Punct sfârşit	X / Y	Lungime segment
20	427.978,516 515.588,159	21	427.979,046 515.590,602	2.5
23	427.939,376 515.644,896	24	427.932,528 515.639,358	8.808
26	427.937,259 515.611,144	27	427.934,697 515.604,946	6.707
29	427.921,836 515.590,911	30	427.915,649 515.584,909	8.62
32	427.917,951 515.585,791	33	427.919,378 515.582,076	3.98
35	427.915,651 515.584,89	36	427.915,642 515.584,903	0.015
38	427.908,132 515.569,982	39	427.907,222 515.558,951	11.068
41	427.912,985 515.559,224	42	427.919,59 515.561,729	7.064
44	428.038,642 515.525,639	45	428.104,227 515.517,446	66.095
47	428.253,015 515.498,865	48	428.287,995 515.511,976	37.356
50	428.372,287 515.510,331	51	428.396,882 515.522,896	27.618
53	428.404,535 515.568,78	54	428.430,113 515.570,964	25.671
56	428.481,891 515.551,518	57	428.452,631 515.512,517	48.756
59	428.481,6 515.456,254	60	428.504,723 515.493,443	43.792

Punct început	X / Y	Punct sfârşit	X / Y	Lungime segment
21	427.979,046 515.590,602	22	427.985,056 515.628,278	38.152
24	427.932,528 515.639,358	25	427.943,626 515.618,284	23.817
27	427.934,697 515.604,946	28	427.928,899 515.598,11	8.964
30	427.915,649 515.584,909	31	427.915,66 515.584,894	0.019
33	427.919,378 515.582,076	34	427.917,072 515.581,19	2.47
36	427.915,642 515.584,903	37	427.910,994 515.580,393	6.476
39	427.907,222 515.558,951	40	427.908,117 515.556,324	2.776
42	427.919,59 515.561,729	43	427.989,451 515.536,564	74.255
45	428.104,227 515.517,446	46	428.181,417 515.523,446	77.422
48	428.287,995 515.511,976	49	428.341,679 515.522,896	54.784
51	428.396,882 515.522,896	52	428.390,871 515.556,216	33.858
54	428.430,113 515.570,964	55	428.469,028 515.571,511	38.919
57	428.452,631 515.512,517	58	428.473,402 515.487,39	32.6
60	428.504,723 515.493,443	61	428.505,311 515.551,667	58.227

**** Lungimile segmentelor sunt determinate în planul de proiecţie Stereo 70 şi sunt rotunjite la 1 milimetru.**
***** Distanţa dintre puncte este formată din segmente cumulate ce sunt mai mici decât valoarea 1 milimetru.**

Document care conține date cu caracter personal, protejat de prevederile Regulamentului (UE) nr. 679/2016 și Legii 190/2018

DATE DESPRE IMOBILUL NR. 2314

Oficiul de Cadastru şi Publicitate Imobiliară ALBA
Biroul de Cadastru şi Publicitate Imobiliară Blaj

A. Partea I. Descrierea imobilului

TEREN Extravilan

Adresa: Jud. Alba

Nr. Crt	Nr cadastral Nr. topografic	Suprafaţa* (mp)	Observaţii / Referinţe
A1		28.359	Sector cadastral:46 Teren neimprejmuit;

B. Partea II. Proprietari şi acte

Inscrieri privitoare la dreptul de proprietate şi alte drepturi reale		Referinţe
1 / 01/07/2024		
Act Administrativ nr. 7, din 13/03/1996 emis de PARLAMENTUL ROMANIEI;		
B1	Inscrierea provizorie, drept de PROPRIETATE, dobandit prin Lege, cota actuala 1/1	A1
	1) **UAT VALEA LUNG\U+0102**, CIF:4562176	

C. Partea III. SARCINI .

Inscrieri privind dezmembramintele dreptului de proprietate, drepturi reale de garanţie şi sarcini	Referinţe
NU SUNT	

Document care conține date cu caracter personal, protejat de prevederile Regulamentului (UE) nr. 679/2016 și Legii 190/2018

Anexa Nr. 1 La Partea I

Teren

Nr cadastral	Suprafaţa (mp)*	Observaţii / Referinţe
	28.359	

* Suprafaţa este determinată in planul de proiecţie Stereo 70.

DETALII LINIARE IMOBIL

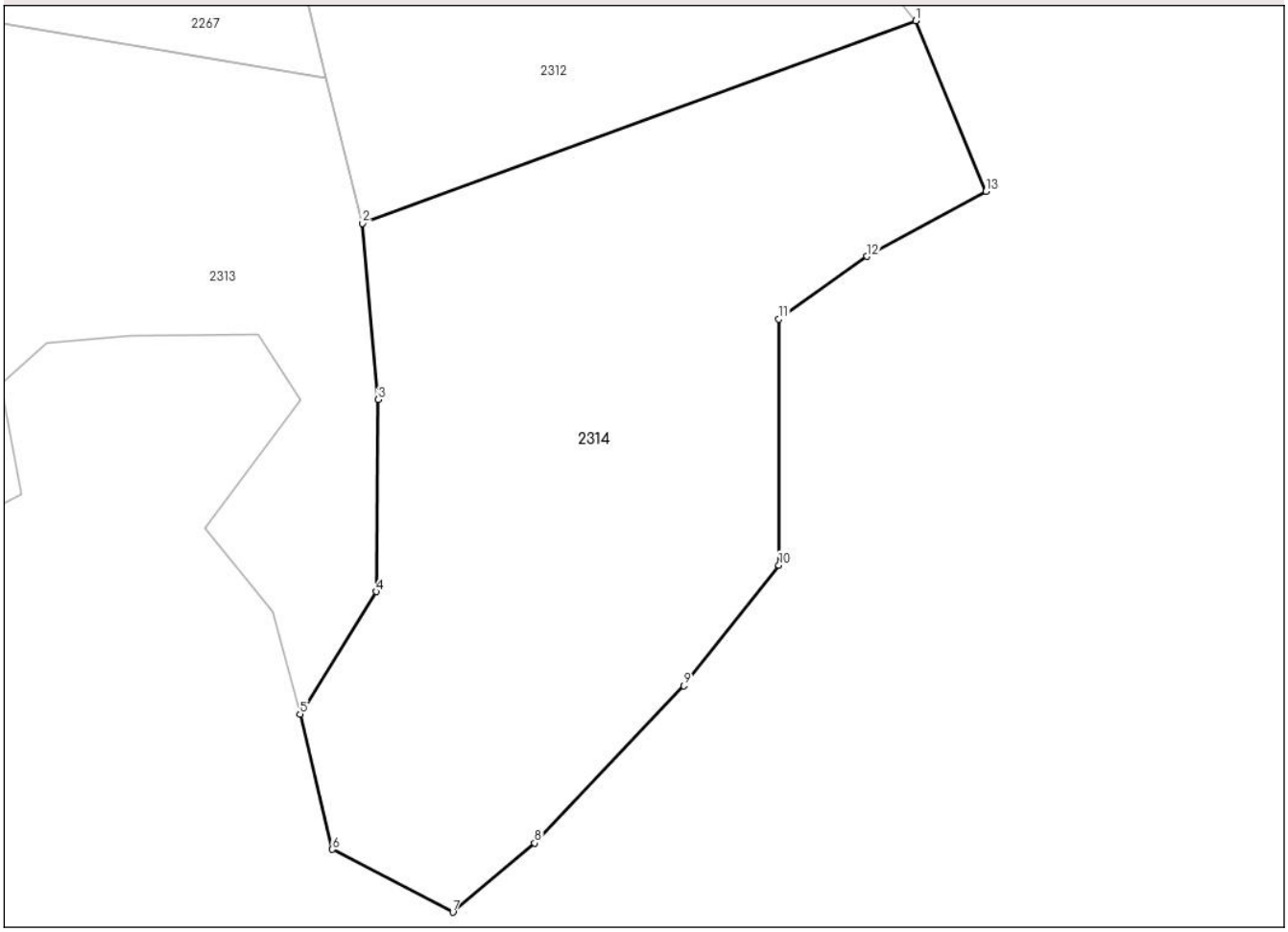

Date referitoare la teren

Crt	Categorie folosință	Intra vilan	Suprafaţa (mp)	Tarla	Parcelă	Nr. topo	Observaţii / Referinţe
1	arabil	NU	28.359	-	-	-	Proprietar neidentificat

Lungime Segmente
1) Valorile lungimilor segmentelor sunt obţinute din proiecţie în plan.

Punct început	X / Y	Punct sfârşit	X / Y	Lungime segment (** (m)
1	428.668,54 515.666,588	2	428.500,557 515.605,161	178.862
2	428.500,557 515.605,161	3	428.505,311 515.551,667	53.705
3	428.505,311 515.551,667	4	428.504,723 515.493,443	58.227
4	428.504,723 515.493,443	5	428.481,6 515.456,254	43.792
5	428.481,6 515.456,254	6	428.491,438 515.415,285	42.133

Document care conține date cu caracter personal, protejat de prevederile Regulamentului (UE) nr. 679/2016 și Legii 190/2018

Punct început	X / Y	Punct sfârşit	X / Y	Lungime segment (** (m)
6	428.491,438 515.415,285	7	428.527,981 515.396,203	41.225
7	428.527,981 515.396,203	8	428.552,827 515.417,154	32.5
8	428.552,827 515.417,154	9	428.598,082 515.464,875	65.767
9	428.598,082 515.464,875	10	428.627,006 515.501,453	46.632
10	428.627,006 515.501,453	11	428.627,019 515.576,081	74.628
11	428.627,019 515.576,081	12	428.653,806 515.595,093	32.848
12	428.653,806 515.595,093	13	428.689,91 515.614,88	41.171
13	428.689,91 515.614,88	1	428.668,54 515.666,588	55.95

** Lungimile segmentelor sunt determinate în planul de proiecţie Stereo 70 şi sunt rotunjite la 1 milimetru.
*** Distanţa dintre puncte este formată din segmente cumulate ce sunt mai mici decât valoarea 1 milimetru.

Document care conține date cu caracter personal, protejat de prevederile Regulamentului (UE) nr. 679/2016 și Legii 190/2018

DATE DESPRE IMOBILUL NR. 2315

Oficiul de Cadastru şi Publicitate Imobiliară ALBA
Biroul de Cadastru şi Publicitate Imobiliară Blaj

A. Partea I. Descrierea imobilului

Nr. CF vechi:2539 Valea Lung\U+0103
Nr. cadastral vechi:263

TEREN Extravilan

Adresa: Jud. Alba

Nr. Crt	Nr cadastral Nr. topografic	Suprafaţa* (mp)	Observaţii / Referinţe
A1	70637	10	Sector cadastral:46 Teren neimprejmuit;

Construcţii

Crt	Nr cadastral Nr. topografic	Adresa	Observaţii / Referinţe
A1.1	70637-C1	Jud. Alba	Nr. niveluri:1; S. construita la sol:10 mp; S. construita desfasurata:10 mp; Sonda 222

B. Partea II. Proprietari şi acte

Inscrieri privitoare la dreptul de proprietate şi alte drepturi reale		Referinţe
1480 / 17/05/2007		
Act Administrativ nr. seria MO3 nr 10591/2006, din 01/01/2006 emis de Ministerul Economiei și Comerțului;		
B1	Intabulare, drept de PROPRIETATEcu titlu atestare, dobandit prin Lege, cota actuala 1/1	A1, A1.1
	1) **SNGN ROMGAZ SA MEDIAȘ GRUP 13 T\U+0102UNI**, CIF:9999999999999	
	OBSERVATII: (provenita din conversia CF 2539 Valea LungȘ+0103)	

C. Partea III. SARCINI .

Inscrieri privind dezmembramintele dreptului de proprietate, drepturi reale de garanţie şi sarcini	Referinţe
NU SUNT	

Document care conține date cu caracter personal, protejat de prevederile Regulamentului (UE) nr. 679/2016 și Legii 190/2018

Anexa Nr. 1 La Partea I

Teren

Nr cadastral	Suprafaţa (mp)*	Observaţii / Referinţe
70637	10	

* Suprafaţa este determinată in planul de proiecţie Stereo 70.

DETALII LINIARE IMOBIL

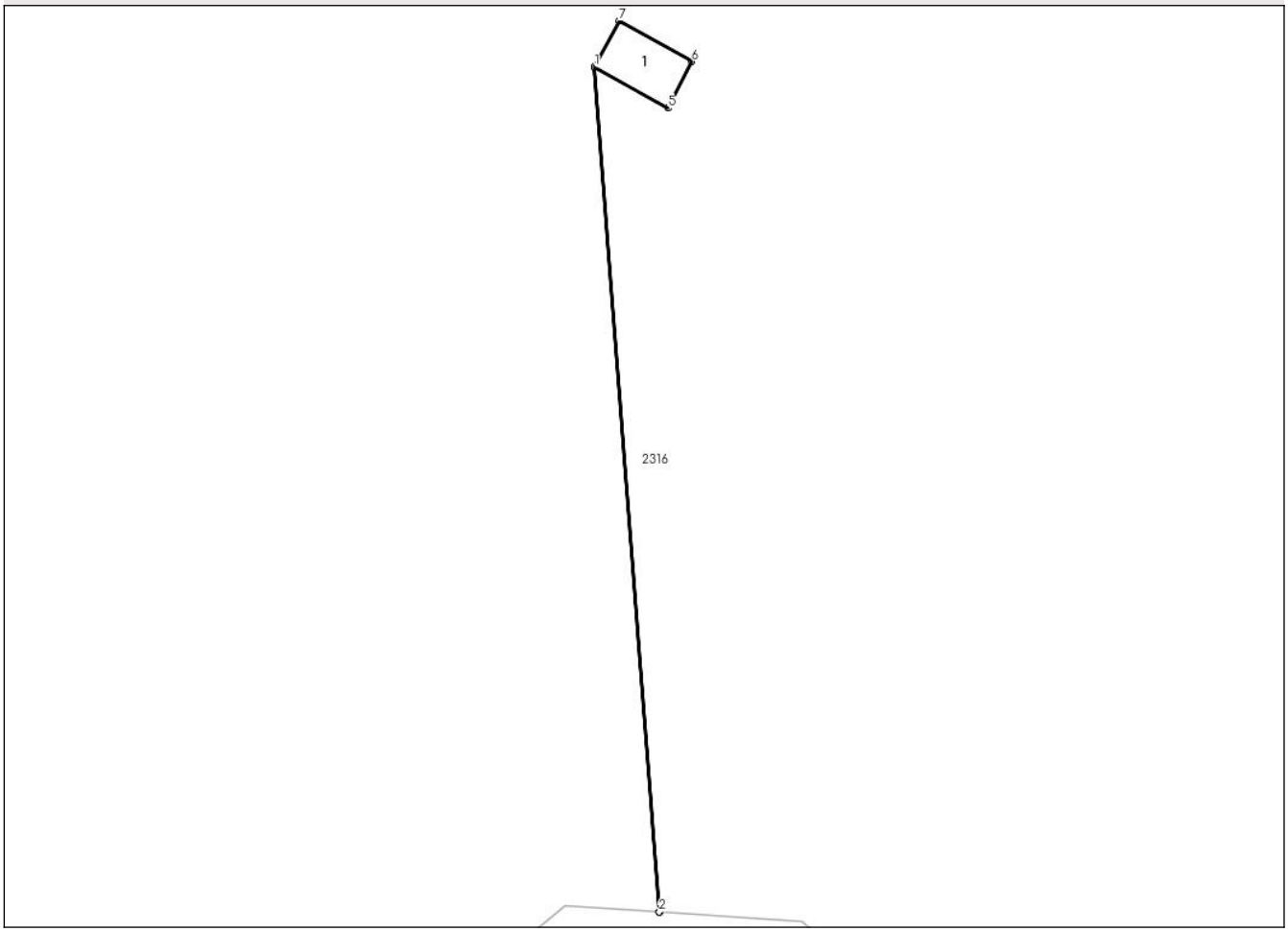

Date referitoare la teren

Crt	Categorie folosință	Intra vilan	Suprafaţa (mp)	Tarla	Parcelă	Nr. topo	Observaţii / Referinţe
1	curti constructii	NU	10	-	-	-	Teren extravilan

Date referitoare la construcţii

Crt	Număr	Destinaţie construcţie	Supraf. (mp)	Situaţie juridică	Observaţii / Referinţe
A1.1	70637-C1	constructii industriale si edilitare	10	Cu acte	Nr. niveluri:1; S. construita la sol:10 mp; S. construita desfasurata:10 mp; Sonda 222

Lungime Segmente
1) Valorile lungimilor segmentelor sunt obţinute din proiecţie în plan.

Punct început	X / Y	Punct sfârşit	X / Y	Lungime segment (** (m)
1	428.695,559 516.172,33	2	428.698,673 516.131,89	40.56
2	428.698,673 516.131,89	3	428.698,683 516.131,889	0.01
3	428.698,683 516.131,889	4	428.695,568 516.172,325	40.555

Document care conține date cu caracter personal, protejat de prevederile Regulamentului (UE) nr. 679/2016 și Legii 190/2018

Punct început	X / Y	Punct sfârşit	X / Y	Lungime segment (** (m)
4	428.695,568 516.172,325	5	428.699,087 516.170,359	4.031
5	428.699,087 516.170,359	6	428.700,23 516.172,595	2.511
6	428.700,23 516.172,595	7	428.696,762 516.174,547	3.98
7	428.696,762 516.174,547	1	428.695,559 516.172,33	2.522

** Lungimile segmentelor sunt determinate în planul de proiecţie Stereo 70 şi sunt rotunjite la 1 milimetru.
*** Distanţa dintre puncte este formată din segmente cumulate ce sunt mai mici decât valoarea 1 milimetru.

Document care conține date cu caracter personal, protejat de prevederile Regulamentului (UE) nr. 679/2016 și Legii 190/2018

DATE DESPRE IMOBILUL NR. 2316

Oficiul de Cadastru şi Publicitate Imobiliară ALBA
Biroul de Cadastru şi Publicitate Imobiliară Blaj

A. Partea I. Descrierea imobilului

TEREN Extravilan

Adresa: Jud. Alba

Nr. Crt	Nr cadastral Nr. topografic	Suprafaţa* (mp)	Observaţii / Referinţe
A1	71488	Din acte: 65.000 Masurata: 64.990	Sector cadastral:46 Teren neimprejmuit; Pe teren se afla o sonda gaz 10 mp

B. Partea II. Proprietari şi acte

Inscrieri privitoare la dreptul de proprietate şi alte drepturi reale		Referinţe
7577 / 17/10/2014		
Act Administrativ nr. 14106/1399, din 06/02/2009 emis de Comisia Judeteana de Fond Funciar Alba (act notarial nr. 1406/13-08-2014 emis de BNP Daisa Diana; act notarial nr. 24/10-02-2014 emis de BNP Daisa Diana; act administrativ nr. 3259/10-10-2014 emis de Primaria Valea Lunga;);		
B2	Intabulare, drept de PROPRIETATEcu titlu mo\U+0139\U+017Atenire, dobandit prin Succesiune, cota actuala 2/8	A1
	1) **GIEB MATHILDE**, n\U+0103sc Kauntz	
B3	Intabulare, drept de PROPRIETATEcu titlu mo\U+0139\U+017Atenire, dobandit prin Succesiune, cota actuala 3/8	A1
	1) **DEPNER HEIKE- KARIN**, n\U+0103sc Gieb	
B4	Intabulare, drept de PROPRIETATEcu titlu moștenire, dobandit prin Succesiune, cota actuala 3/8	A1
	1) **DOMING ELKE MATHILDE**, n\U+0103sc Gieb	

C. Partea III. SARCINI .

Inscrieri privind dezmembramintele dreptului de proprietate, drepturi reale de garanţie şi sarcini	Referinţe
NU SUNT	

Document care conține date cu caracter personal, protejat de prevederile Regulamentului (UE) nr. 679/2016 și Legii 190/2018

Anexa Nr. 1 La Partea I

Teren

Nr cadastral	Suprafaţa (mp)*	Observaţii / Referinţe
71488	Din acte: 65.000 Masurata: 64.990	Pe teren se afla o sonda gaz 10 mp

* Suprafaţa este determinată in planul de proiecţie Stereo 70.

DETALII LINIARE IMOBIL

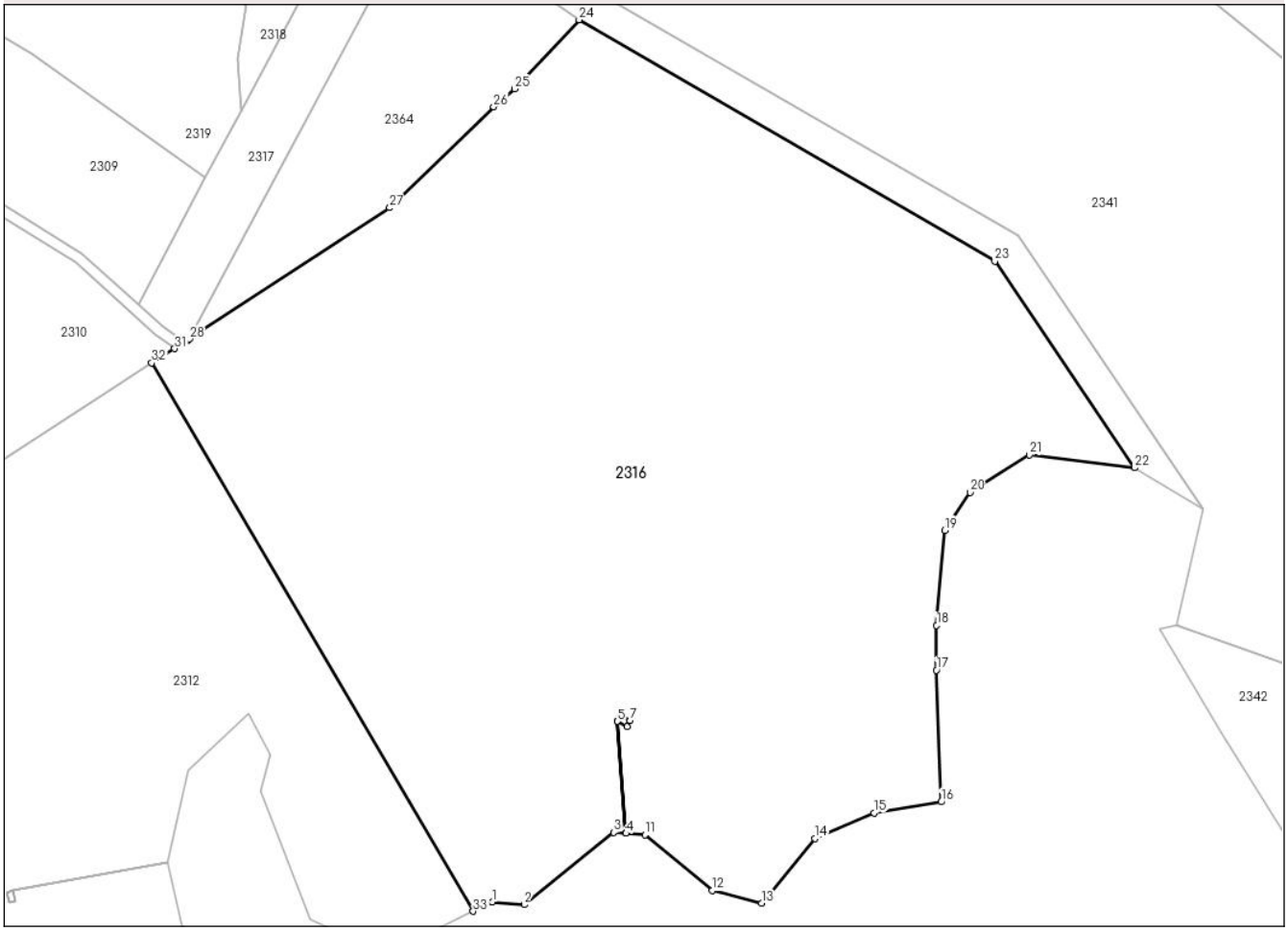

Date referitoare la teren

Crt	Categorie folosinţă	Intra vilan	Suprafaţa (mp)	Tarla	Parcelă	Nr. topo	Observaţii / Referinţe
1	faneata	NU	53.800	-	2255/1	-	
2	faneata	NU	11.190	-	2255/2	-	

Lungime Segmente

1) Valorile lungimilor segmentelor sunt obţinute din proiecţie în plan.

Punct început	X / Y	Punct sfârşit	X / Y	Lungime segment (** (m)
1	428.650,384 516.107,141	2	428.661,872 516.106,139	11.532
3	428.694,178 516.132,187	4	428.698,673 516.131,89	4.504
5	428.695,559 516.172,33	6	428.696,762 516.174,547	2.522
7	428.700,23 516.172,595	8	428.699,087 516.170,359	2.511

Punct început	X / Y	Punct sfârşit	X / Y	Lungime segment (** (m)
2	428.661,872 516.106,139	3	428.694,178 516.132,187	41.499
4	428.698,673 516.131,89	5	428.695,559 516.172,33	40.56
6	428.696,762 516.174,547	7	428.700,23 516.172,595	3.98
8	428.699,087 516.170,359	9	428.695,568 516.172,325	4.031

Document care conține date cu caracter personal, protejat de prevederile Regulamentului (UE) nr. 679/2016 și Legii 190/2018

Punct început	X / Y	Punct sfârşit	X / Y	Lungime segment (** (m)
9	428.695,568 516.172,325	10	428.698,683 516.131,889	40.555
11	428.705,531 516.131,437	12	428.729,853 516.111,221	31.627
13	428.747,681 516.106,617	14	428.766,934 516.130,024	30.308
15	428.788,396 516.139,275	16	428.812,58 516.143,257	24.51
17	428.810,865 516.190,818	18	428.810,928 516.206,979	16.161
19	428.813,938 516.241,285	20	428.822,994 516.254,96	16.402
21	428.844,446 516.268,509	22	428.882,407 516.263,882	38.242
23	428.831,987 516.338,487	24	428.681,706 516.425,617	173.712
25	428.658,391 516.400,705	26	428.650,899 516.394,208	9.917
27	428.613,317 516.357,767	28	428.540,973 516.310,356	86.495
29	428.540,225 516.309,866	30	428.539,136 516.309,179	1.287
31	428.535,511 516.306,892	32	428.527,282 516.301,699	9.73
33	428.643,457 516.103,77	1	428.650,384 516.107,141	7.704

Punct început	X / Y	Punct sfârşit	X / Y	Lungime segment (** (m)
10	428.698,683 516.131,889	11	428.705,531 516.131,437	6.863
12	428.729,853 516.111,221	13	428.747,681 516.106,617	18.413
14	428.766,934 516.130,024	15	428.788,396 516.139,275	23.371
16	428.812,58 516.143,257	17	428.810,865 516.190,818	47.592
18	428.810,928 516.206,979	19	428.813,938 516.241,285	34.438
20	428.822,994 516.254,96	21	428.844,446 516.268,509	25.372
22	428.882,407 516.263,882	23	428.831,987 516.338,487	90.045
24	428.681,706 516.425,617	25	428.658,391 516.400,705	34.12
26	428.650,899 516.394,208	27	428.613,317 516.357,767	52.348
28	428.540,973 516.310,356	29	428.540,225 516.309,866	0.894
30	428.539,136 516.309,179	31	428.535,511 516.306,892	4.286
32	428.527,282 516.301,699	33	428.643,457 516.103,77	229.505

** Lungimile segmentelor sunt determinate în planul de proiecţie Stereo 70 şi sunt rotunjite la 1 milimetru.
*** Distanţa dintre puncte este formată din segmente cumulate ce sunt mai mici decât valoarea 1 milimetru.

Document care conține date cu caracter personal, protejat de prevederile Regulamentului (UE) nr. 679/2016 și Legii 190/2018

DATE DESPRE IMOBILUL NR. 2317

Oficiul de Cadastru şi Publicitate Imobiliară ALBA
Biroul de Cadastru şi Publicitate Imobiliară Blaj

A. Partea I. Descrierea imobilului

TEREN Extravilan

Adresa: Jud. Alba

Nr. Crt	Nr cadastral Nr. topografic	Suprafaţa* (mp)	Observaţii / Referinţe
A1		4.000	Sector cadastral:46 Teren neimprejmuit;

B. Partea II. Proprietari şi acte

Inscrieri privitoare la dreptul de proprietate şi alte drepturi reale		Referinţe
1 / 01/07/2024		
Act Administrativ nr. 11530/1123, din 30/12/2002 emis de CJPSDPAT ALBA (titlu de proprietate);		
B1	Intabulare, drept de PROPRIETATE, dobandit prin Reconstituire, cota actuala 1/1	A1
	1) **COSMA I IOAN**	

C. Partea III. SARCINI .

Inscrieri privind dezmembramintele dreptului de proprietate, drepturi reale de garanţie şi sarcini	Referinţe
NU SUNT	

Document care conține date cu caracter personal, protejat de prevederile Regulamentului (UE) nr. 679/2016 și Legii 190/2018

Anexa Nr. 1 La Partea I

Teren

Nr cadastral	Suprafaţa (mp)*	Observaţii / Referinţe
	4.000	

* Suprafaţa este determinată in planul de proiecţie Stereo 70.

DETALII LINIARE IMOBIL

Date referitoare la teren

Crt	Categorie folosință	Intra vilan	Suprafaţa (mp)	Tarla	Parcelă	Nr. topo	Observaţii / Referinţe
1	faneata	NU	4.000	87	2370/4	-	

Lungime Segmente
1) Valorile lungimilor segmentelor sunt obţinute din proiecţie în plan.

Punct început	X / Y	Punct sfârşit	X / Y	Lungime segment (** (m)
1	428.546,526 516.368,511	2	428.522,462 516.322,963	51.514
2	428.522,462 516.322,963	3	428.531,321 516.315,001	11.911
3	428.531,321 516.315,001	4	428.539,136 516.309,179	9.746
4	428.539,136 516.309,179	5	428.540,225 516.309,866	1.287
5	428.540,225 516.309,866	6	428.540,973 516.310,356	0.894

Document care conține date cu caracter personal, protejat de prevederile Regulamentului (UE) nr. 679/2016 și Legii 190/2018

Punct început	X / Y	Punct sfârşit	X / Y	Lungime segment (** (m)
6	428.540,973 516.310,356	7	428.624,184 516.466,324	176.777
7	428.624,184 516.466,324	8	428.605,693 516.479,41	22.653
8	428.605,693 516.479,41	9	428.559,496 516.392,82	98.143
9	428.559,496 516.392,82	1	428.546,526 516.368,511	27.552

** Lungimile segmentelor sunt determinate în planul de proiecţie Stereo 70 şi sunt rotunjite la 1 milimetru.
*** Distanţa dintre puncte este formată din segmente cumulate ce sunt mai mici decât valoarea 1 milimetru.

Document care conține date cu caracter personal, protejat de prevederile Regulamentului (UE) nr. 679/2016 și Legii 190/2018

DATE DESPRE IMOBILUL NR. 2318

Oficiul de Cadastru şi Publicitate Imobiliară ALBA
Biroul de Cadastru şi Publicitate Imobiliară Blaj

A. Partea I. Descrierea imobilului

TEREN Extravilan

Adresa: Jud. Alba

Nr. Crt	Nr cadastral Nr. topografic	Suprafaţa* (mp)	Observaţii / Referinţe
A1		8.000	Sector cadastral:46 Teren neimprejmuit;

B. Partea II. Proprietari şi acte

Inscrieri privitoare la dreptul de proprietate şi alte drepturi reale		Referinţe
1 / 01/07/2024		
Act Administrativ nr. 7, din 13/03/1996 emis de PARLAMENTUL ROMANIEI;		
B1	Inscrierea provizorie, drept de PROPRIETATE, dobandit prin Lege, cota actuala 1/1	A1
	1) **UAT VALEA LUNG\U+0102**, CIF:4562176	

C. Partea III. SARCINI .

Inscrieri privind dezmembramintele dreptului de proprietate, drepturi reale de garanţie şi sarcini	Referinţe
NU SUNT	

Document care conține date cu caracter personal, protejat de prevederile Regulamentului (UE) nr. 679/2016 și Legii 190/2018

Anexa Nr. 1 La Partea I

Teren

Nr cadastral	Suprafaţa (mp)*	Observaţii / Referinţe
	8.000	

* Suprafaţa este determinată in planul de proiecţie Stereo 70.

DETALII LINIARE IMOBIL

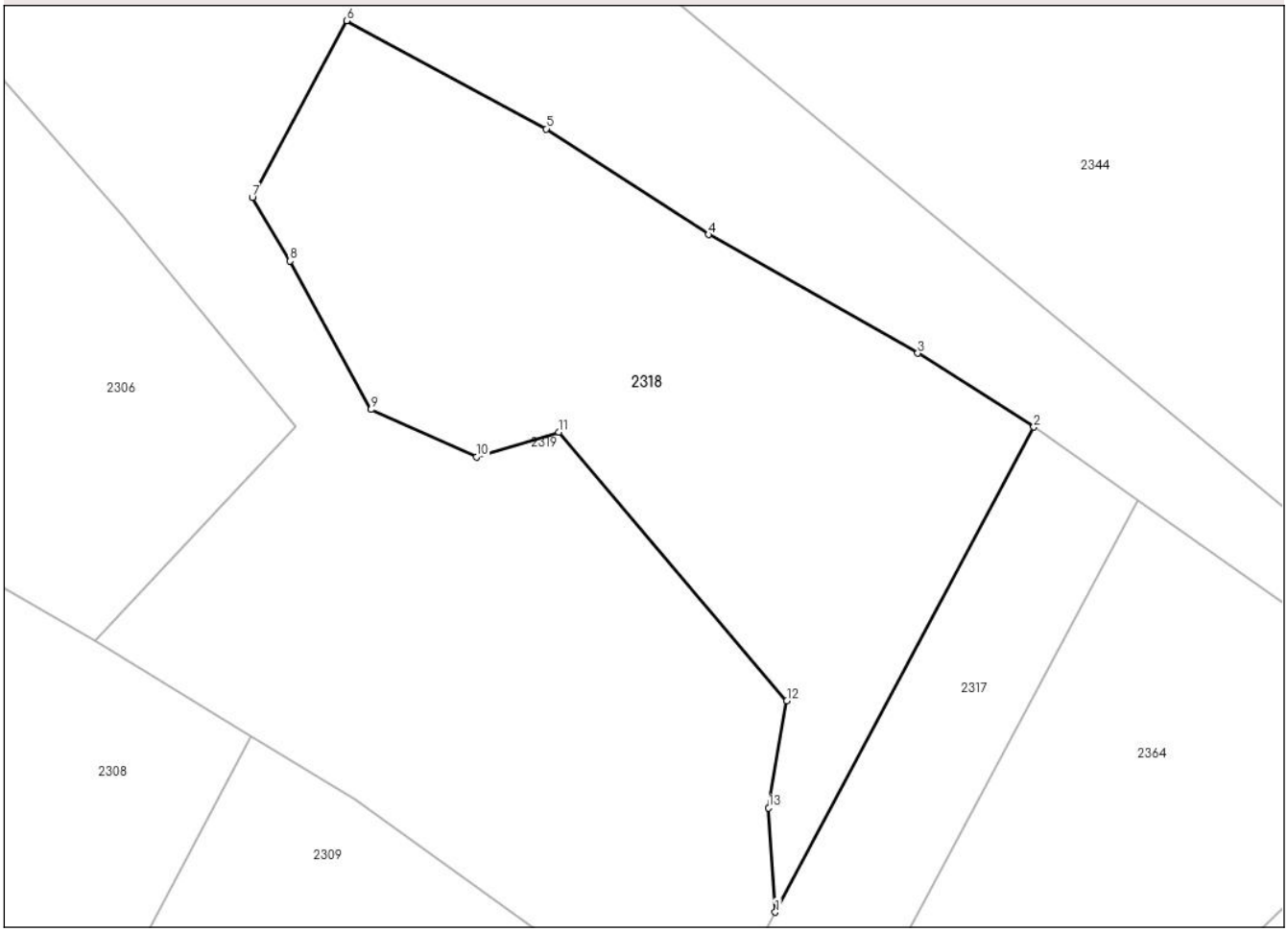

Date referitoare la teren

Crt	Categorie folosință	Intra vilan	Suprafaţa (mp)	Tarla	Parcelă	Nr. topo	Observaţii / Referinţe
1	arabil	NU	8.000	-	-	-	Proprietar neidentificat

Lungime Segmente
1) Valorile lungimilor segmentelor sunt obţinute din proiecţie în plan.

Punct început	X / Y	Punct sfârşit	X / Y	Lungime segment (** (m)
1	428.559,496 516.392,82	2	428.605,693 516.479,41	98.143
2	428.605,693 516.479,41	3	428.584,967 516.492,584	24.559
3	428.584,967 516.492,584	4	428.547,569 516.513,75	42.972
4	428.547,569 516.513,75	5	428.518,597 516.532,62	34.575
5	428.518,597 516.532,62	6	428.482,884 516.551,923	40.596

Document care conține date cu caracter personal, protejat de prevederile Regulamentului (UE) nr. 679/2016 și Legii 190/2018

Punct început	X / Y	Punct sfârşit	X / Y	Lungime segment (** (m)
6	428.482,884 516.551,923	7	428.466,066 516.520,401	35.728
7	428.466,066 516.520,401	8	428.472,807 516.509,045	13.206
8	428.472,807 516.509,045	9	428.487,302 516.482,532	30.216
9	428.487,302 516.482,532	10	428.506,129 516.474,059	20.646
10	428.506,129 516.474,059	11	428.520,785 516.478,517	15.319
11	428.520,785 516.478,517	12	428.561,563 516.430,549	62.958
12	428.561,563 516.430,549	13	428.558,315 516.411,434	19.389
13	428.558,315 516.411,434	1	428.559,496 516.392,82	18.651

** Lungimile segmentelor sunt determinate în planul de proiecţie Stereo 70 şi sunt rotunjite la 1 milimetru.
*** Distanţa dintre puncte este formată din segmente cumulate ce sunt mai mici decât valoarea 1 milimetru.

Document care conține date cu caracter personal, protejat de prevederile Regulamentului (UE) nr. 679/2016 și Legii 190/2018

DATE DESPRE IMOBILUL NR. 2319

Oficiul de Cadastru şi Publicitate Imobiliară ALBA
Biroul de Cadastru şi Publicitate Imobiliară Blaj

A. Partea I. Descrierea imobilului

TEREN Extravilan

Adresa: Jud. Alba

Nr. Crt	Nr cadastral Nr. topografic	Suprafaţa* (mp)	Observaţii / Referinţe
A1		44.882	Sector cadastral:46 Teren neimprejmuit;

B. Partea II. Proprietari şi acte

Inscrieri privitoare la dreptul de proprietate şi alte drepturi reale		Referinţe
6868 / 05/11/2019		
Act Administrativ nr. 1705, din 21/12/2006 emis de GUVERNUL ROMÂNIEI;		
B1	Intabulare, drept de PROPRIETATE, dobandit prin Lege, cota actuala 1/1	A1
	1) **STATUL ROMAN - DOMENIUL PUBLIC**, CIF:9999999999999	
Act Administrativ nr. 1705, din 21/12/2006 emis de GUVERNUL ROMANIEI;		
B2	Intabulare, drept de ADMINISTRARE, dobandit prin Lege	A1
	1) **MINISTERUL APELOR Ş\U+0098I P\U+0102DURILOR PRIN ADMINISTRATIA NATIONAL\U+0102 APELE ROMÂNE**, CIF:9999999999999	

C. Partea III. SARCINI .

Inscrieri privind dezmembramintele dreptului de proprietate, drepturi reale de garanţie şi sarcini	Referinţe
NU SUNT	

Document care conține date cu caracter personal, protejat de prevederile Regulamentului (UE) nr. 679/2016 și Legii 190/2018

Anexa Nr. 1 La Partea I

Teren

Nr cadastral	Suprafaţa (mp)*	Observaţii / Referinţe
	44.882	

* Suprafaţa este determinată in planul de proiecţie Stereo 70.

DETALII LINIARE IMOBIL

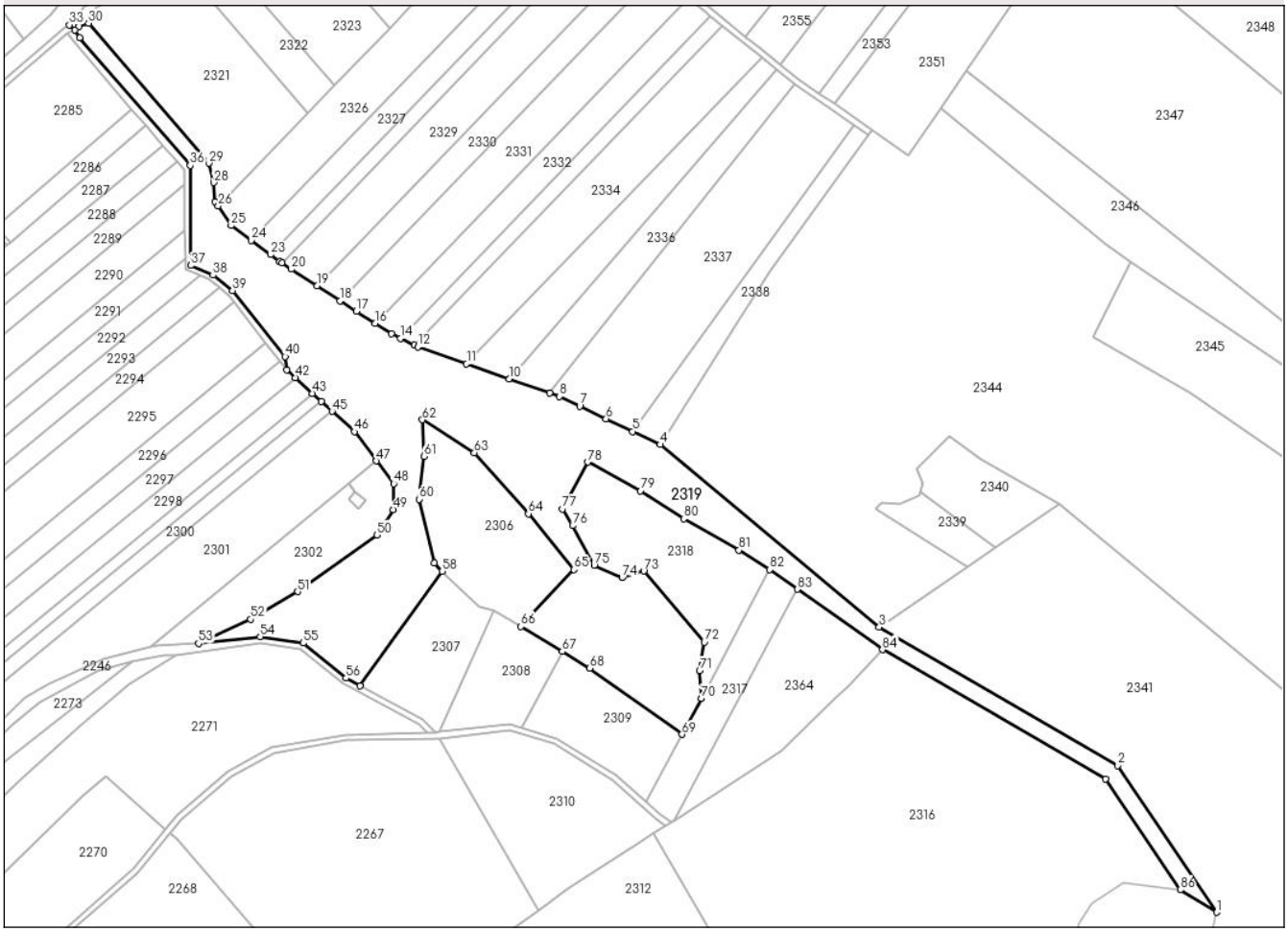

Date referitoare la teren

Crt	Categorie folosință	Intra vilan	Suprafaţa (mp)	Tarla	Parcelă	Nr. topo	Observaţii / Referinţe
1	curti constructii	NU	44.882	-	-	-	

Lungime Segmente

1) Valorile lungimilor segmentelor sunt obţinute din proiecţie în plan.

Punct început	X / Y	Punct sfârşit	X / Y	Lungime segment
1	428.907,094 516.248,784	2	428.840,388 516.347,487	119.13
4	428.531,855 516.563,691	5	428.513,214 516.572,571	20.649
7	428.477,614 516.589,53	8	428.463,738 516.596,14	15.37
10	428.429,973 516.607,965	11	428.401,279 516.618,014	30.402
13	428.366,072 516.630,669	14	428.356,648 516.635,295	10.498

Punct început	X / Y	Punct sfârşit	X / Y	Lungime segment
2	428.840,388 516.347,487	3	428.679,467 516.440,786	186.011
5	428.513,214 516.572,571	6	428.495,307 516.581,102	19.835
8	428.463,738 516.596,14	9	428.457,33 516.598,384	6.789
11	428.401,279 516.618,014	12	428.368,378 516.629,537	34.86
14	428.356,648 516.635,295	15	428.350,677 516.638,226	6.652

Punct început	X / Y	Punct sfârşit	X / Y	Lungime segment
3	428.679,467 516.440,786	4	428.531,855 516.563,691	192.081
6	428.495,307 516.581,102	7	428.477,614 516.589,53	19.598
9	428.457,33 516.598,384	10	428.429,973 516.607,965	28.987
12	428.368,378 516.629,537	13	428.366,072 516.630,669	2.569
15	428.350,677 516.638,226	16	428.339,707 516.645,316	13.062

Document care conține date cu caracter personal, protejat de prevederile Regulamentului (UE) nr. 679/2016 și Legii 190/2018

Punct început	X / Y	Punct sfârşit	X / Y	Lungime segment
16	428.339,707 516.645,316	17	428.327,015 516.653,52	15.113
19	428.300,477 516.670,647	20	428.283,173 516.681,815	20.595
22	428.275,277 516.687,02	23	428.269,093 516.691,605	7.698
25	428.242,62 516.711,232	26	428.233,808 516.724,408	15.851
28	428.230,862 516.740,068	29	428.227,463 516.753,132	13.499
31	428.139,978 516.845,266	32	428.136,364 516.849,116	5.28
34	428.137,122 516.842,836	35	428.140,316 516.837,508	6.212
37	428.215,392 516.684,294	38	428.230,366 516.677,732	16.349
40	428.279,024 516.622,992	41	428.279,99 516.614,045	8.999
43	428.297,442 516.598,117	44	428.303,243 516.592,821	7.855
46	428.325,693 516.572,331	47	428.340,446 516.552,736	24.528
49	428.351,852 516.519,986	50	428.340,938 516.502,788	20.369
52	428.255,627 516.446,099	53	428.220,56 516.429,761	38.686
55	428.291,182 516.430,012	56	428.319,94 516.406,376	37.225
58	428.385,039 516.478,328	59	428.379,407 516.483,799	7.851
61	428.372,457 516.555,799	62	428.371,49 516.580,412	24.632
64	428.442,918 516.517,071	65	428.473,759 516.479,472	48.63
67	428.465,809 516.424,317	68	428.484,288 516.413,064	21.636
70	428.559,496 516.392,82	71	428.558,315 516.411,434	18.651
73	428.520,785 516.478,517	74	428.506,129 516.474,059	15.319
76	428.472,807 516.509,045	77	428.466,066 516.520,401	13.206
79	428.518,597 516.532,62	80	428.547,569 516.513,75	34.575
82	428.605,693 516.479,41	83	428.624,184 516.466,324	22.653
85	428.831,987 516.338,487	86	428.882,407 516.263,882	90.045

Punct început	X / Y	Punct sfârşit	X / Y	Lungime segment
17	428.327,015 516.653,52	18	428.316,116 516.660,554	12.972
20	428.283,173 516.681,815	21	428.276,713 516.686,073	7.737
23	428.269,093 516.691,605	24	428.256,096 516.701,241	16.179
26	428.233,808 516.724,408	27	428.231,799 516.727,411	3.613
29	428.227,463 516.753,132	30	428.146,462 516.847,521	124.381
32	428.136,364 516.849,116	33	428.133,438 516.846,369	4.014
35	428.140,316 516.837,508	36	428.214,987 516.751,65	113.786
38	428.230,366 516.677,732	39	428.243,459 516.667,408	16.674
41	428.279,99 516.614,045	42	428.285,864 516.608,684	7.953
44	428.303,243 516.592,821	45	428.310,595 516.586,111	9.954
47	428.340,446 516.552,736	48	428.352,064 516.537,305	19.315
50	428.340,938 516.502,788	51	428.287,403 516.464,623	65.746
53	428.220,56 516.429,761	54	428.262,214 516.434,19	41.888
56	428.319,94 516.406,376	57	428.329,415 516.401,33	10.734
59	428.379,407 516.483,799	60	428.369,24 516.526,942	44.325
62	428.371,49 516.580,412	63	428.406,484 516.558,226	41.435
65	428.473,759 516.479,472	66	428.437,987 516.441,26	52.343
68	428.484,288 516.413,064	69	428.546,526 516.368,511	76.541
71	428.558,315 516.411,434	72	428.561,563 516.430,549	19.389
74	428.506,129 516.474,059	75	428.487,302 516.482,532	20.646
77	428.466,066 516.520,401	78	428.482,884 516.551,923	35.728
80	428.547,569 516.513,75	81	428.584,967 516.492,584	42.972
83	428.624,184 516.466,324	84	428.681,706 516.425,617	70.469
86	428.882,407 516.263,882	1	428.907,094 516.248,784	28.938

Punct început	X / Y	Punct sfârşit	X / Y	Lungime segment
18	428.316,116 516.660,554	19	428.300,477 516.670,647	18.613
21	428.276,713 516.686,073	22	428.275,277 516.687,02	1.72
24	428.256,096 516.701,241	25	428.242,62 516.711,232	16.776
27	428.231,799 516.727,411	28	428.230,862 516.740,068	12.691
30	428.146,462 516.847,521	31	428.139,978 516.845,266	6.865
33	428.133,438 516.846,369	34	428.137,122 516.842,836	5.105
36	428.214,987 516.751,65	37	428.215,392 516.684,294	67.357
39	428.243,459 516.667,408	40	428.279,024 516.622,992	56.9
42	428.285,864 516.608,684	43	428.297,442 516.598,117	15.675
45	428.310,595 516.586,111	46	428.325,693 516.572,331	20.441
48	428.352,064 516.537,305	49	428.351,852 516.519,986	17.32
51	428.287,403 516.464,623	52	428.255,627 516.446,099	36.781
54	428.262,214 516.434,19	55	428.291,182 516.430,012	29.269
57	428.329,415 516.401,33	58	428.385,039 516.478,328	94.989
60	428.369,24 516.526,942	61	428.372,457 516.555,799	29.037
63	428.406,484 516.558,226	64	428.442,918 516.517,071	54.965
66	428.437,987 516.441,26	67	428.465,809 516.424,317	32.575
69	428.546,526 516.368,511	70	428.559,496 516.392,82	27.552
72	428.561,563 516.430,549	73	428.520,785 516.478,517	62.958
75	428.487,302 516.482,532	76	428.472,807 516.509,045	30.216
78	428.482,884 516.551,923	79	428.518,597 516.532,62	40.596
81	428.584,967 516.492,584	82	428.605,693 516.479,41	24.559
84	428.681,706 516.425,617	85	428.831,987 516.338,487	173.712

**** Lungimile segmentelor sunt determinate în planul de proiecţie Stereo 70 şi sunt rotunjite la 1 milimetru.**
***** Distanţa dintre puncte este formată din segmente cumulate ce sunt mai mici decât valoarea 1 milimetru.**

Document care conține date cu caracter personal, protejat de prevederile Regulamentului (UE) nr. 679/2016 și Legii 190/2018

DATE DESPRE IMOBILUL NR. 2320

Oficiul de Cadastru şi Publicitate Imobiliară ALBA
Biroul de Cadastru şi Publicitate Imobiliară Blaj

A. Partea I. Descrierea imobilului

TEREN Extravilan

Adresa: Jud. Alba

Nr. Crt	Nr cadastral Nr. topografic	Suprafaţa* (mp)	Observaţii / Referinţe
A1		2.471	Sector cadastral:46 Teren neimprejmuit;

B. Partea II. Proprietari şi acte

Inscrieri privitoare la dreptul de proprietate şi alte drepturi reale		Referinţe
1 / 01/07/2024		
Act Administrativ nr. 7, din 13/03/1996 emis de PARLAMENTUL ROMANIEI;		
B1	Inscrierea provizorie, drept de PROPRIETATE, dobandit prin Lege, cota actuala 1/1	A1
	1) **UAT VALEA LUNG\U+0102**, CIF:4562176	

C. Partea III. SARCINI .

Inscrieri privind dezmembramintele dreptului de proprietate, drepturi reale de garanţie şi sarcini	Referinţe
NU SUNT	

Document care conține date cu caracter personal, protejat de prevederile Regulamentului (UE) nr. 679/2016 și Legii 190/2018

Anexa Nr. 1 La Partea I

Teren

Nr cadastral	Suprafaţa (mp)*	Observaţii / Referinţe
	2.471	

* Suprafaţa este determinată in planul de proiecţie Stereo 70.

DETALII LINIARE IMOBIL

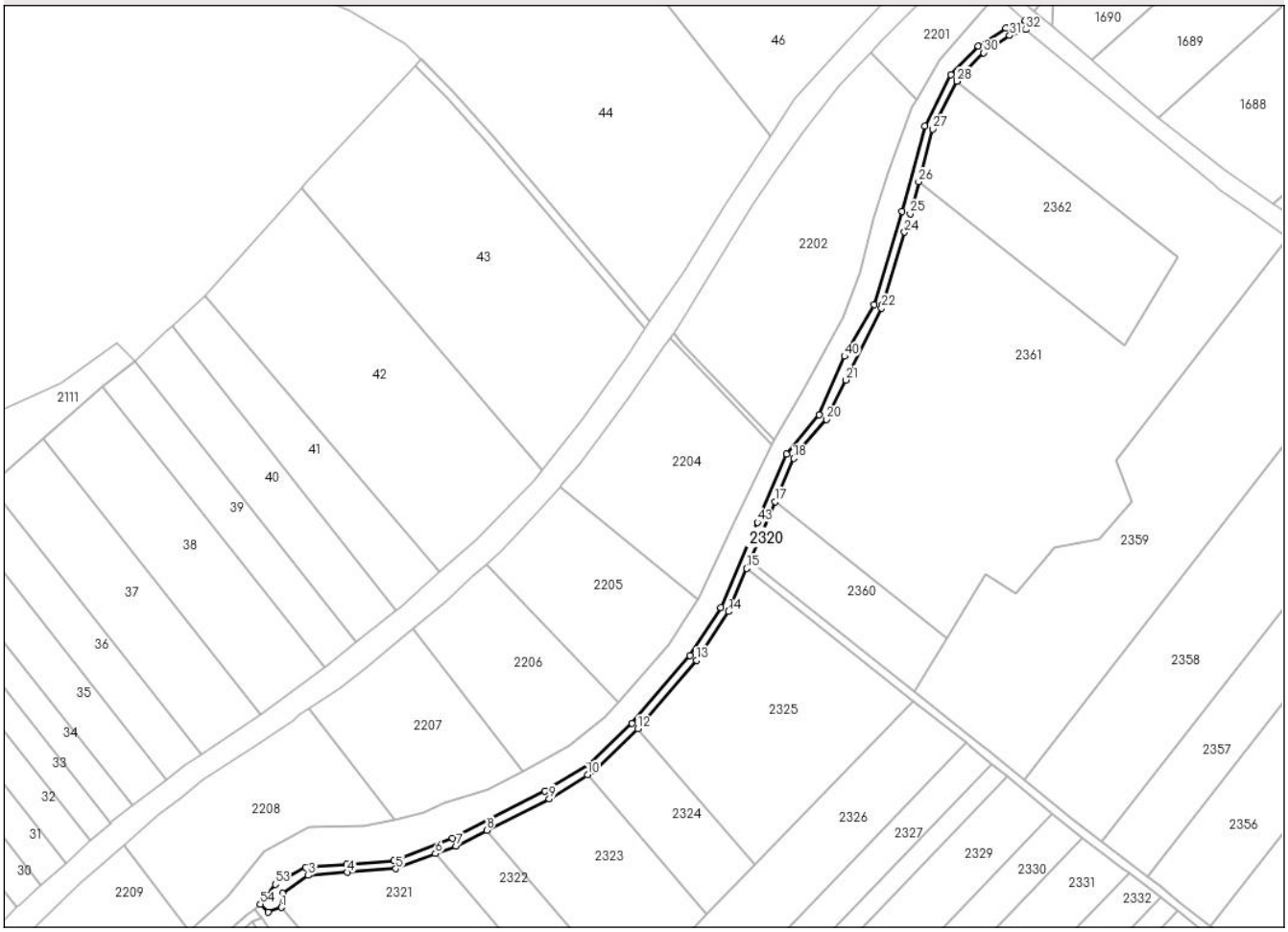

Date referitoare la teren

Crt	Categorie folosință	Intra vilan	Suprafaţa (mp)	Tarla	Parcelă	Nr. topo	Observaţii / Referinţe
1	drum	NU	2.471	-	-	-	DRUM

Lungime Segmente

1) Valorile lungimilor segmentelor sunt obţinute din proiecţie în plan.

Punct început	X / Y	Punct sfârşit	X / Y	Lungime segment
1	428.146,462 516.847,521	2	428.146,98 516.854,256	6.754
4	428.177,736 516.864,194	5	428.200,94 516.866,004	23.275
7	428.229,596 516.876,866	8	428.244,283 516.884,286	16.455
10	428.292,302 516.910,679	11	428.295,345 516.912,572	3.584
13	428.344,23 516.965,147	14	428.359,488 516.988,431	27.838
16	428.369,884 517.012,788	17	428.381,787 517.040,803	30.439

Punct început	X / Y	Punct sfârşit	X / Y	Lungime segment
2	428.146,98 516.854,256	3	428.159,196 516.862,816	14.917
5	428.200,94 516.866,004	6	428.219,819 516.873,16	20.189
8	428.244,283 516.884,286	9	428.274,072 516.899,334	33.374
11	428.295,345 516.912,572	12	428.316,344 516.932,579	29.004
14	428.359,488 516.988,431	15	428.368,255 517.008,972	22.333
17	428.381,787 517.040,803	18	428.390,542 517.061,406	22.386

Punct început	X / Y	Punct sfârşit	X / Y	Lungime segment
3	428.159,196 516.862,816	4	428.177,736 516.864,194	18.591
6	428.219,819 516.873,16	7	428.229,596 516.876,866	10.456
9	428.274,072 516.899,334	10	428.292,302 516.910,679	21.471
12	428.316,344 516.932,579	13	428.344,23 516.965,147	42.875
15	428.368,255 517.008,972	16	428.369,884 517.012,788	4.149
18	428.390,542 517.061,406	19	428.394,838 517.066,469	6.64

Document care conține date cu caracter personal, protejat de prevederile Regulamentului (UE) nr. 679/2016 și Legii 190/2018

Punct început	X / Y	Punct sfârşit	X / Y	Lungime segment
19	428.394,838 517.066,469	20	428.406,288 517.079,962	17.697
22	428.432,546 517.132,949	23	428.433,082 517.134,716	1.846
25	428.446,19 517.177,967	26	428.450,207 517.193,127	15.683
28	428.468,326 517.240,992	29	428.468,745 517.241,825	0.933
31	428.493,597 517.262,785	32	428.501,229 517.265,591	8.132
34	428.491,784 517.266,38	35	428.478,625 517.257,72	15.753
37	428.453,093 517.219,635	38	428.442,341 517.179,06	41.976
40	428.414,887 517.110,0	41	428.402,852 517.082,095	30.39
43	428.373,296 517.030,972	44	428.355,948 516.990,327	44.193
46	428.313,423 516.935,318	47	428.292,883 516.915,752	28.368
49	428.227,98 516.880,532	50	428.200,058 516.869,947	29.861
52	428.158,015 516.866,739	53	428.143,412 516.858,56	16.738
55	428.139,978 516.845,266	1	428.146,462 516.847,521	6.865

Punct început	X / Y	Punct sfârşit	X / Y	Lungime segment
20	428.406,288 517.079,962	21	428.415,56 517.098,672	20.881
23	428.433,082 517.134,716	24	428.443,492 517.169,066	35.893
26	428.450,207 517.193,127	27	428.456,852 517.218,208	25.946
29	428.468,745 517.241,825	30	428.481,188 517.254,618	17.847
32	428.501,229 517.265,591	33	428.501,101 517.269,804	4.215
35	428.478,625 517.257,72	36	428.465,449 517.244,173	18.898
38	428.442,341 517.179,06	39	428.428,848 517.134,538	46.522
41	428.402,852 517.082,095	42	428.387,097 517.063,529	24.35
44	428.355,948 516.990,327	45	428.341,024 516.967,554	27.228
47	428.292,883 516.915,752	48	428.272,11 516.902,824	24.467
50	428.200,058 516.869,947	51	428.177,432 516.868,183	22.695
53	428.143,412 516.858,56	54	428.136,364 516.849,116	11.784

Punct început	X / Y	Punct sfârşit	X / Y	Lungime segment
21	428.415,56 517.098,672	22	428.432,546 517.132,949	38.255
24	428.443,492 517.169,066	25	428.446,19 517.177,967	9.3
27	428.456,852 517.218,208	28	428.468,326 517.240,992	25.509
30	428.481,188 517.254,618	31	428.493,597 517.262,785	14.855
33	428.501,101 517.269,804	34	428.491,784 517.266,38	9.927
36	428.465,449 517.244,173	37	428.453,093 517.219,635	27.473
39	428.428,848 517.134,538	40	428.414,887 517.110,0	28.231
42	428.387,097 517.063,529	43	428.373,296 517.030,972	35.361
45	428.341,024 516.967,554	46	428.313,423 516.935,318	42.438
48	428.272,11 516.902,824	49	428.227,98 516.880,532	49.441
51	428.177,432 516.868,183	52	428.158,015 516.866,739	19.471
54	428.136,364 516.849,116	55	428.139,978 516.845,266	5.28

** Lungimile segmentelor sunt determinate în planul de proiecţie Stereo 70 şi sunt rotunjite la 1 milimetru.
*** Distanţa dintre puncte este formată din segmente cumulate ce sunt mai mici decât valoarea 1 milimetru.

Document care conține date cu caracter personal, protejat de prevederile Regulamentului (UE) nr. 679/2016 și Legii 190/2018

DATE DESPRE IMOBILUL NR. 2321

Oficiul de Cadastru şi Publicitate Imobiliară ALBA
Biroul de Cadastru şi Publicitate Imobiliară Blaj

A. Partea I. Descrierea imobilului

TEREN Extravilan

Adresa: Jud. Alba

Nr. Crt	Nr cadastral Nr. topografic	Suprafaţa* (mp)	Observaţii / Referinţe
A1		10.000	Sector cadastral:46 Teren neimprejmuit;

B. Partea II. Proprietari şi acte

Inscrieri privitoare la dreptul de proprietate şi alte drepturi reale		Referinţe
1 / 01/07/2024		
Act Administrativ nr. 14198/1464, din 11/01/2011 emis de CJPSDPAT ALBA (titlu de proprietate);		
B1	Intabulare, drept de PROPRIETATE, dobandit prin Reconstituire, cota actuala 1/1	A1
	1) **TUTELEA NICOLAE** 2) **ŞARGU N MARIA**	

C. Partea III. SARCINI .

Inscrieri privind dezmembramintele dreptului de proprietate, drepturi reale de garanţie şi sarcini	Referinţe
NU SUNT	

Document care conține date cu caracter personal, protejat de prevederile Regulamentului (UE) nr. 679/2016 și Legii 190/2018

Anexa Nr. 1 La Partea I

Teren

Nr cadastral	Suprafaţa (mp)*	Observaţii / Referinţe
	10.000	

* Suprafaţa este determinată in planul de proiecţie Stereo 70.

DETALII LINIARE IMOBIL

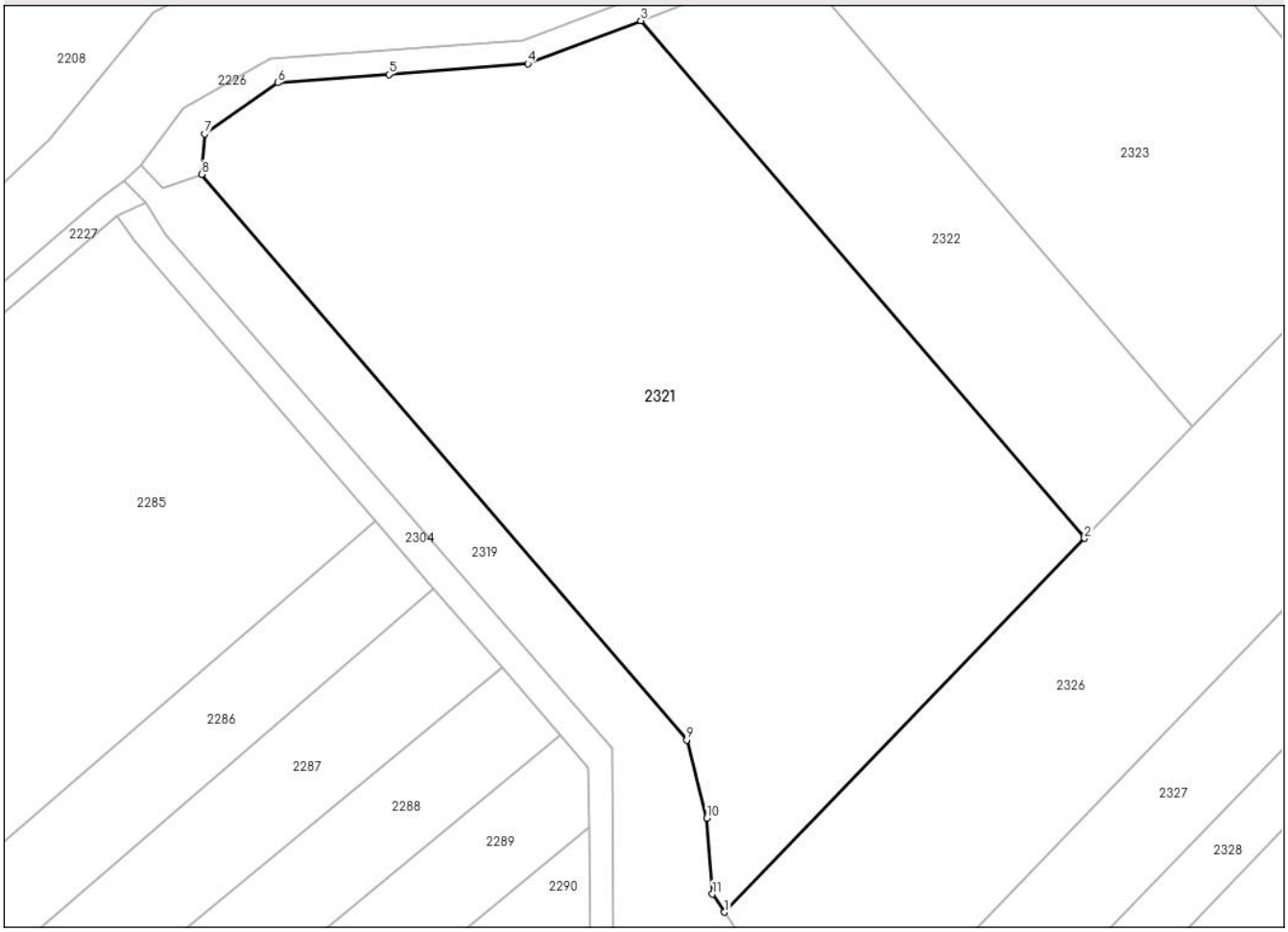

Date referitoare la teren

Crt	Categorie folosință	Intra vilan	Suprafaţa (mp)	Tarla	Parcelă	Nr. topo	Observaţii / Referinţe
1	faneata	NU	10.000	-	906/1/1	-	

Lungime Segmente
1) Valorile lungimilor segmentelor sunt obţinute din proiecţie în plan.

Punct început	X / Y	Punct sfârşit	X / Y	Lungime segment (** (m)
1	428.233,808 516.724,408	2	428.293,93 516.786,799	86.644
2	428.293,93 516.786,799	3	428.219,819 516.873,16	113.801
3	428.219,819 516.873,16	4	428.200,94 516.866,004	20.189
4	428.200,94 516.866,004	5	428.177,736 516.864,194	23.275
5	428.177,736 516.864,194	6	428.159,196 516.862,816	18.591

Document care conține date cu caracter personal, protejat de prevederile Regulamentului (UE) nr. 679/2016 și Legii 190/2018

Punct început	X / Y	Punct sfârşit	X / Y	Lungime segment (** (m)
6	428.159,196 516.862,816	7	428.146,98 516.854,256	14.917
7	428.146,98 516.854,256	8	428.146,462 516.847,521	6.754
8	428.146,462 516.847,521	9	428.227,463 516.753,132	124.381
9	428.227,463 516.753,132	10	428.230,862 516.740,068	13.499
10	428.230,862 516.740,068	11	428.231,799 516.727,411	12.691
11	428.231,799 516.727,411	1	428.233,808 516.724,408	3.613

** Lungimile segmentelor sunt determinate în planul de proiecţie Stereo 70 şi sunt rotunjite la 1 milimetru.
*** Distanţa dintre puncte este formată din segmente cumulate ce sunt mai mici decât valoarea 1 milimetru.

Document care conține date cu caracter personal, protejat de prevederile Regulamentului (UE) nr. 679/2016 și Legii 190/2018

DATE DESPRE IMOBILUL NR. 2322

Oficiul de Cadastru şi Publicitate Imobiliară ALBA
Biroul de Cadastru şi Publicitate Imobiliară Blaj

A. Partea I. Descrierea imobilului

TEREN Extravilan

Adresa: Jud. Alba

Nr. Crt	Nr cadastral Nr. topografic	Suprafaţa* (mp)	Observaţii / Referinţe
A1		2.800	Sector cadastral:46 Teren neimprejmuit;

B. Partea II. Proprietari şi acte

Inscrieri privitoare la dreptul de proprietate şi alte drepturi reale		Referinţe
1 / 01/07/2024		
Act Administrativ nr. 7, din 13/03/1996 emis de PARLAMENTUL ROMANIEI;		
B1	Inscrierea provizorie, drept de PROPRIETATE, dobandit prin Lege, cota actuala 1/1	A1
	1) **UAT VALEA LUNG\U+0102**, CIF:4562176	

C. Partea III. SARCINI .

Inscrieri privind dezmembramintele dreptului de proprietate, drepturi reale de garanţie şi sarcini	Referinţe
NU SUNT	

Document care conține date cu caracter personal, protejat de prevederile Regulamentului (UE) nr. 679/2016 și Legii 190/2018

Anexa Nr. 1 La Partea I

Teren

Nr cadastral	Suprafaţa (mp)*	Observaţii / Referinţe
	2.800	

* Suprafaţa este determinată in planul de proiecţie Stereo 70.

DETALII LINIARE IMOBIL

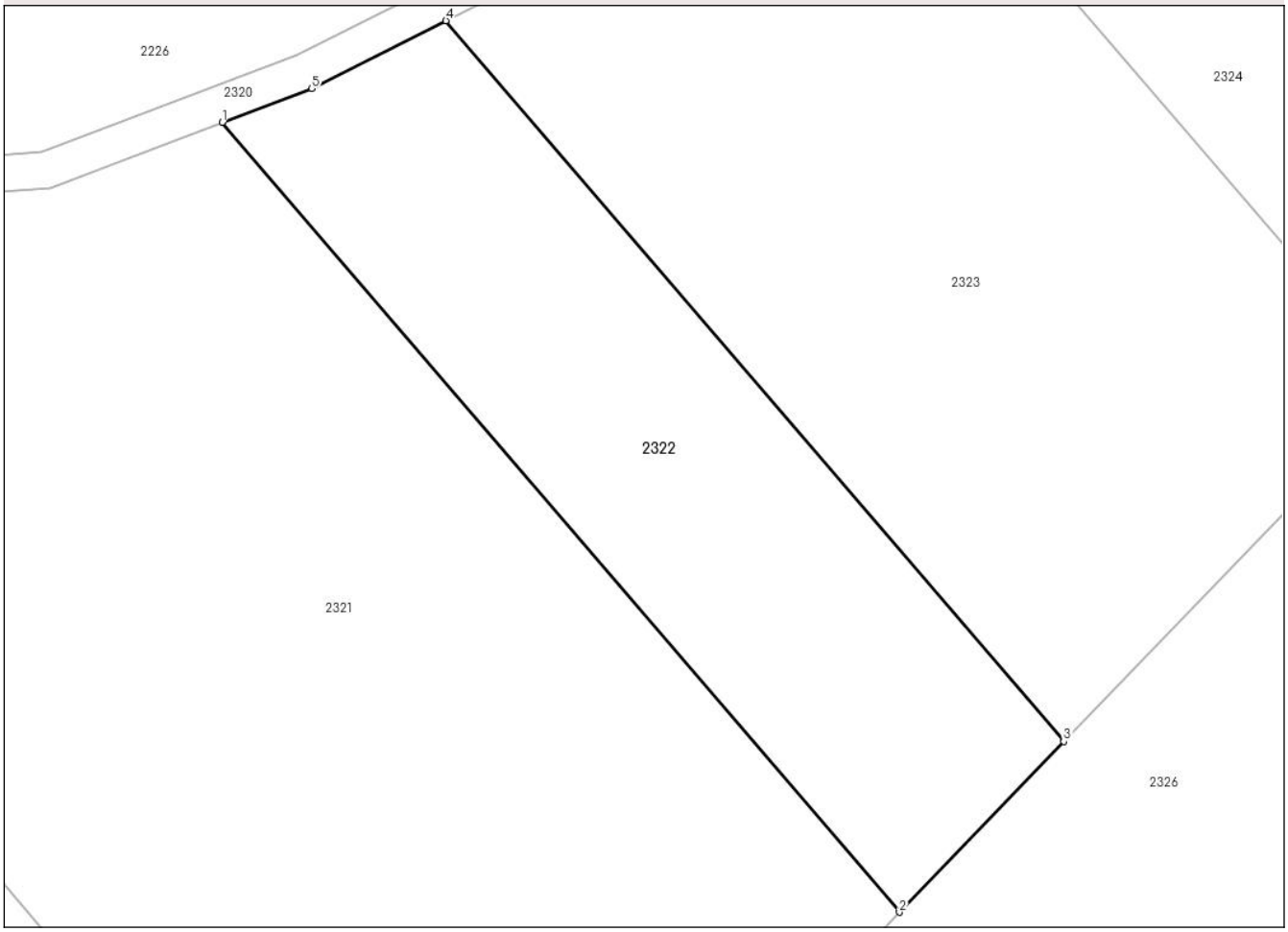

Date referitoare la teren

Crt	Categorie folosință	Intra vilan	Suprafaţa (mp)	Tarla	Parcelă	Nr. topo	Observaţii / Referinţe
1	arabil	NU	2.800	-	909/2	-	Proprietar neidentificat

Lungime Segmente
1) Valorile lungimilor segmentelor sunt obţinute din proiecţie în plan.

Punct început	X / Y	Punct sfârşit	X / Y	Lungime segment (** (m)
1	428.219,819 516.873,16	2	428.293,93 516.786,799	113.801
2	428.293,93 516.786,799	3	428.311,92 516.805,468	25.927
3	428.311,92 516.805,468	4	428.244,283 516.884,286	103.86
4	428.244,283 516.884,286	5	428.229,596 516.876,866	16.455
5	428.229,596 516.876,866	1	428.219,819 516.873,16	10.456

Document care conține date cu caracter personal, protejat de prevederile Regulamentului (UE) nr. 679/2016 și Legii 190/2018

** Lungimile segmentelor sunt determinate în planul de proiecţie Stereo 70 şi sunt rotunjite la 1 milimetru.
*** Distanţa dintre puncte este formată din segmente cumulate ce sunt mai mici decât valoarea 1 milimetru.

DATE DESPRE IMOBILUL NR. 2323

Oficiul de Cadastru şi Publicitate Imobiliară ALBA
Biroul de Cadastru şi Publicitate Imobiliară Blaj

A. Partea I. Descrierea imobilului

TEREN Extravilan

Adresa: Jud. Alba

Nr. Crt	Nr cadastral Nr. topografic	Suprafaţa* (mp)	Observaţii / Referinţe
A1		5.100	Sector cadastral:46 Teren neimprejmuit;

B. Partea II. Proprietari şi acte

Inscrieri privitoare la dreptul de proprietate şi alte drepturi reale		Referinţe
1 / 01/07/2024		
Act Administrativ nr. 7, din 13/03/1996 emis de PARLAMENTUL ROMANIEI;		
B1	Inscrierea provizorie, drept de PROPRIETATE, dobandit prin Lege, cota actuala 1/1	A1
	1) **UAT VALEA LUNG\U+0102**, CIF:4562176	

C. Partea III. SARCINI .

Inscrieri privind dezmembramintele dreptului de proprietate, drepturi reale de garanţie şi sarcini	Referinţe
NU SUNT	

Document care conține date cu caracter personal, protejat de prevederile Regulamentului (UE) nr. 679/2016 și Legii 190/2018

Anexa Nr. 1 La Partea I

Teren

Nr cadastral	Suprafaţa (mp)*	Observaţii / Referinţe
	5.100	

* Suprafaţa este determinată in planul de proiecţie Stereo 70.

DETALII LINIARE IMOBIL

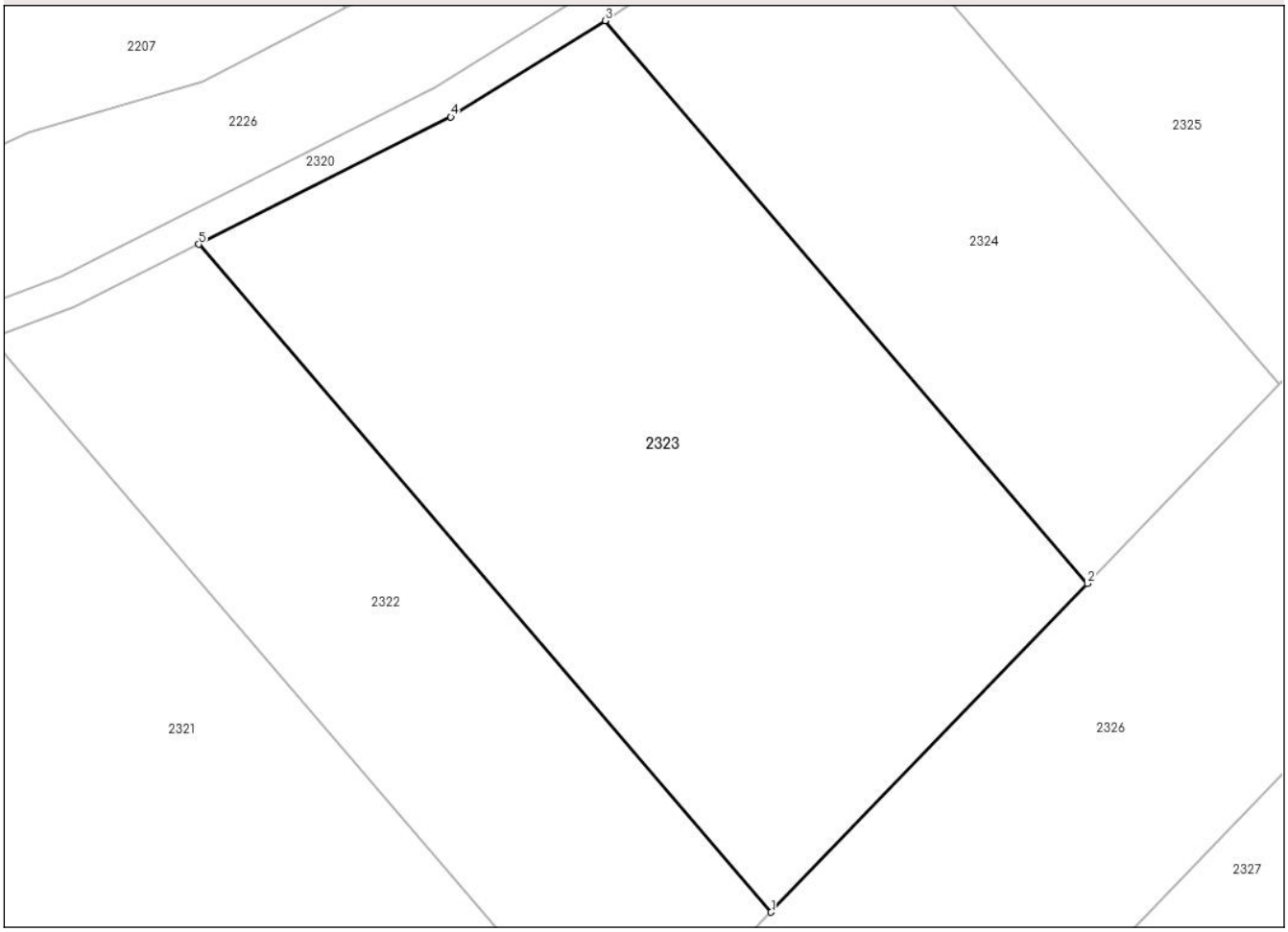

Date referitoare la teren

Crt	Categorie folosință	Intra vilan	Suprafaţa (mp)	Tarla	Parcelă	Nr. topo	Observaţii / Referinţe
1	arabil	NU	5.100	-	-	-	Proprietar neidentificat

Lungime Segmente
1) Valorile lungimilor segmentelor sunt obţinute din proiecţie în plan.

Punct început	X / Y	Punct sfârşit	X / Y	Lungime segment (** (m)
1	428.311,92 516.805,468	2	428.349,3 516.844,259	53.87
2	428.349,3 516.844,259	3	428.292,302 516.910,679	87.524
3	428.292,302 516.910,679	4	428.274,072 516.899,334	21.471
4	428.274,072 516.899,334	5	428.244,283 516.884,286	33.374
5	428.244,283 516.884,286	1	428.311,92 516.805,468	103.86

Document care conține date cu caracter personal, protejat de prevederile Regulamentului (UE) nr. 679/2016 și Legii 190/2018

** Lungimile segmentelor sunt determinate în planul de proiecţie Stereo 70 şi sunt rotunjite la 1 milimetru.
*** Distanţa dintre puncte este formată din segmente cumulate ce sunt mai mici decât valoarea 1 milimetru.

DATE DESPRE IMOBILUL NR. 2324

Oficiul de Cadastru şi Publicitate Imobiliară ALBA
Biroul de Cadastru şi Publicitate Imobiliară Blaj

A. Partea I. Descrierea imobilului

TEREN Extravilan

Adresa: Jud. Alba

Nr. Crt	Nr cadastral Nr. topografic	Suprafaţa* (mp)	Observaţii / Referinţe
A1		2.800	Sector cadastral:46 Teren neimprejmuit;

B. Partea II. Proprietari şi acte

Inscrieri privitoare la dreptul de proprietate şi alte drepturi reale		Referinţe
1 / 01/07/2024		
Act Administrativ nr. 7, din 13/03/1996 emis de PARLAMENTUL ROMANIEI;		
B1	Inscrierea provizorie, drept de PROPRIETATE, dobandit prin Lege, cota actuala 1/1	A1
	1) **UAT VALEA LUNG\U+0102**, CIF:4562176	

C. Partea III. SARCINI .

Inscrieri privind dezmembramintele dreptului de proprietate, drepturi reale de garanţie şi sarcini	Referinţe
NU SUNT	

Document care conține date cu caracter personal, protejat de prevederile Regulamentului (UE) nr. 679/2016 și Legii 190/2018

Anexa Nr. 1 La Partea I

Teren

Nr cadastral	Suprafaţa (mp)*	Observaţii / Referinţe
	2.800	

* Suprafaţa este determinată in planul de proiecţie Stereo 70.

DETALII LINIARE IMOBIL

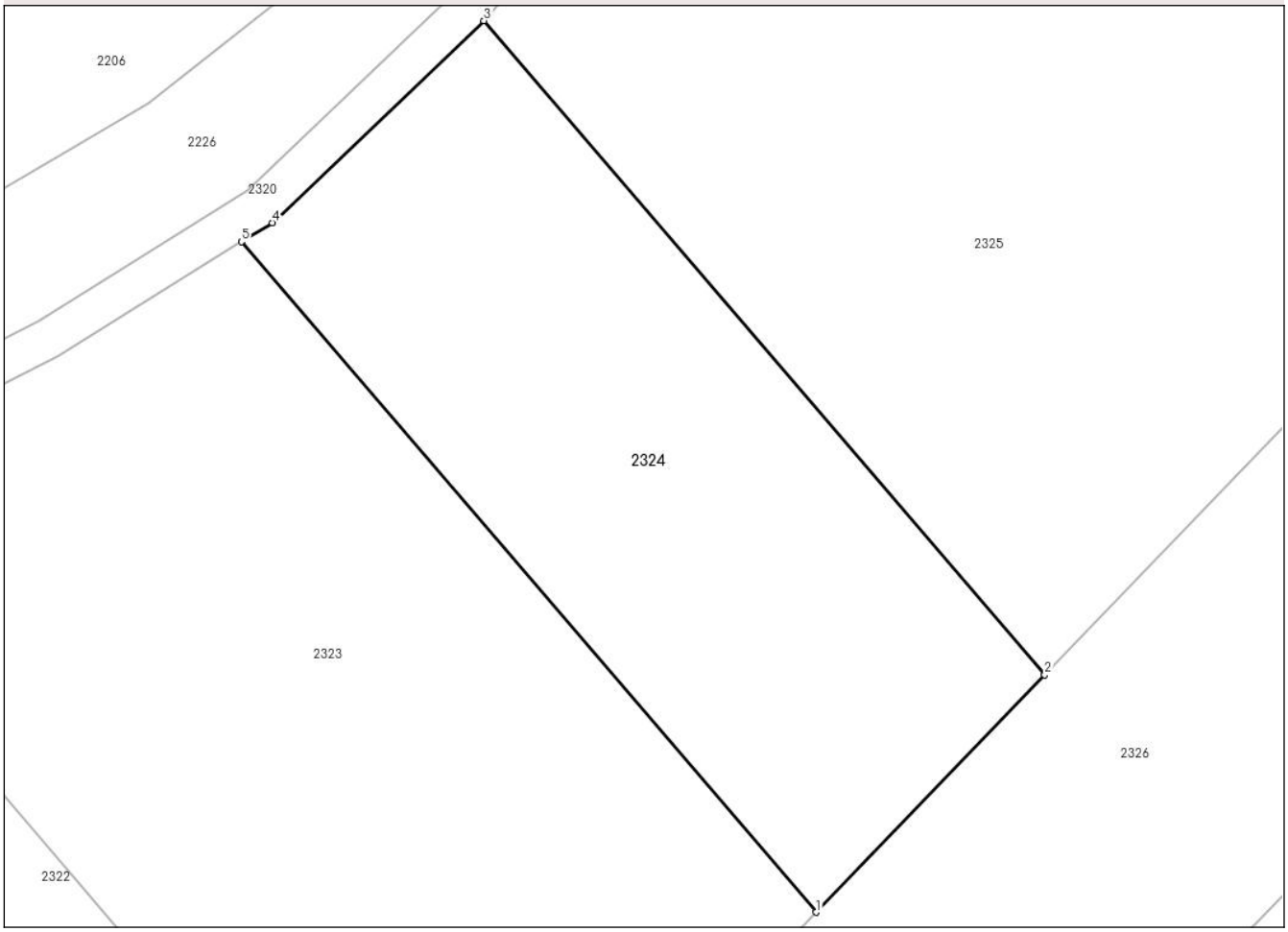

Date referitoare la teren

Crt	Categorie folosință	Intra vilan	Suprafaţa (mp)	Tarla	Parcelă	Nr. topo	Observaţii / Referinţe
1	arabil	NU	2.800	-	909/4	-	Proprietar neidentificat

Lungime Segmente
1) Valorile lungimilor segmentelor sunt obţinute din proiecţie în plan.

Punct început	X / Y	Punct sfârşit	X / Y	Lungime segment (** (m)
1	428.349,3 516.844,259	2	428.371,958 516.867,772	32.653
2	428.371,958 516.867,772	3	428.316,344 516.932,579	85.398
3	428.316,344 516.932,579	4	428.295,345 516.912,572	29.004
4	428.295,345 516.912,572	5	428.292,302 516.910,679	3.584
5	428.292,302 516.910,679	1	428.349,3 516.844,259	87.524

Document care conține date cu caracter personal, protejat de prevederile Regulamentului (UE) nr. 679/2016 și Legii 190/2018

** Lungimile segmentelor sunt determinate în planul de proiecţie Stereo 70 şi sunt rotunjite la 1 milimetru.
*** Distanţa dintre puncte este formată din segmente cumulate ce sunt mai mici decât valoarea 1 milimetru.

DATE DESPRE IMOBILUL NR. 2325

Oficiul de Cadastru şi Publicitate Imobiliară ALBA
Biroul de Cadastru şi Publicitate Imobiliară Blaj

A. Partea I. Descrierea imobilului

TEREN Extravilan

Adresa: Jud. Alba

Nr. Crt	Nr cadastral Nr. topografic	Suprafaţa* (mp)	Observaţii / Referinţe
A1		9.000	Sector cadastral:46 Teren neimprejmuit;

B. Partea II. Proprietari şi acte

Inscrieri privitoare la dreptul de proprietate şi alte drepturi reale		Referinţe
1 / 01/07/2024		
Act Administrativ nr. 7, din 13/03/1996 emis de PARLAMENTUL ROMANIEI;		
B1	Inscrierea provizorie, drept de PROPRIETATE, dobandit prin Lege, cota actuala 1/1	A1
	1) **UAT VALEA LUNG\U+0102**, CIF:4562176	

C. Partea III. SARCINI .

Inscrieri privind dezmembramintele dreptului de proprietate, drepturi reale de garanţie şi sarcini	Referinţe
NU SUNT	

Document care conține date cu caracter personal, protejat de prevederile Regulamentului (UE) nr. 679/2016 și Legii 190/2018

Anexa Nr. 1 La Partea I

Teren

Nr cadastral	Suprafaţa (mp)*	Observaţii / Referinţe
	9.000	

* Suprafaţa este determinată in planul de proiecţie Stereo 70.

DETALII LINIARE IMOBIL

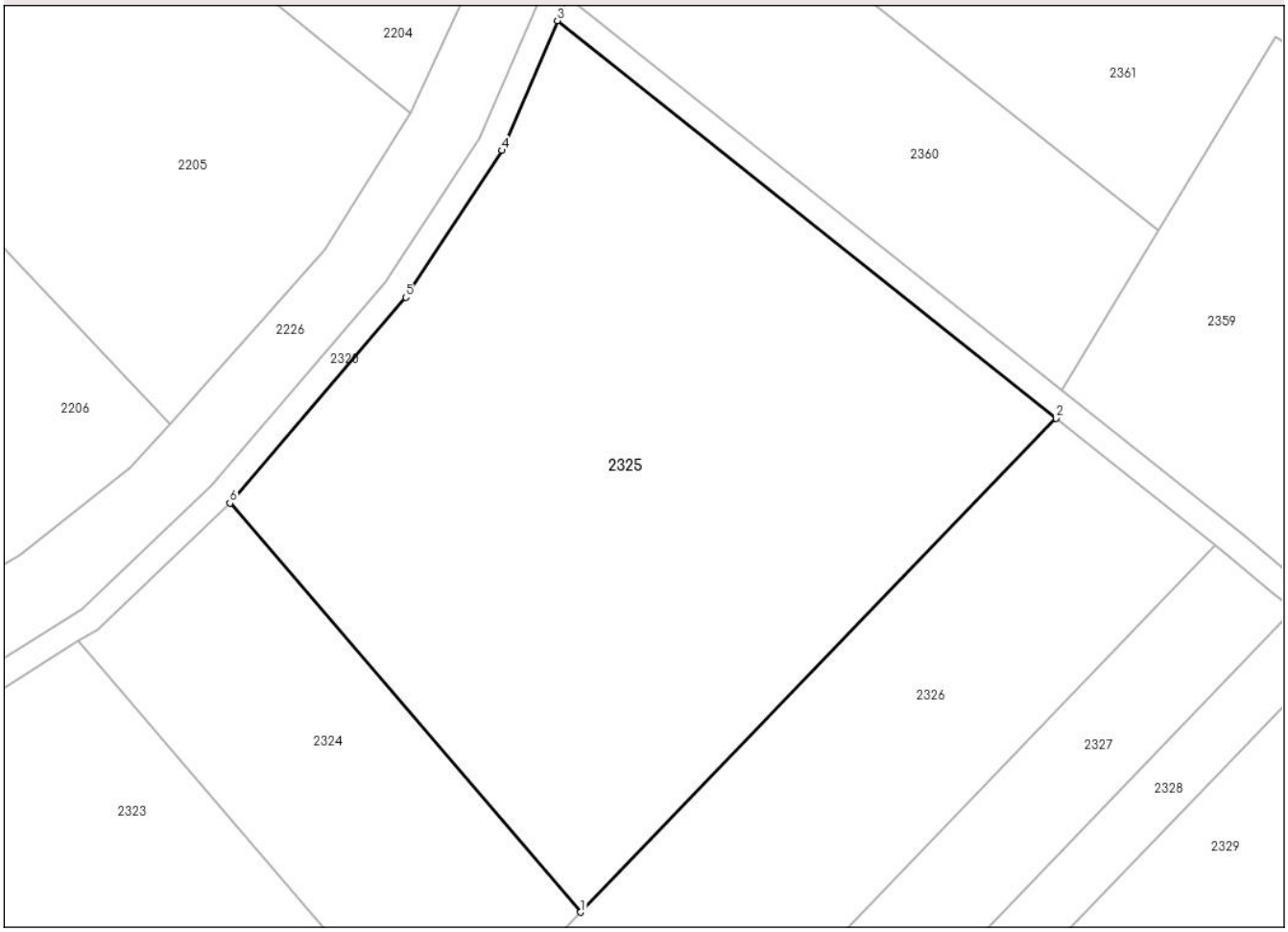

Date referitoare la teren

Crt	Categorie folosință	Intra vilan	Suprafaţa (mp)	Tarla	Parcelă	Nr. topo	Observaţii / Referinţe
1	arabil	NU	9.000	-	-	-	Proprietar neidentificat

Lungime Segmente
1) Valorile lungimilor segmentelor sunt obţinute din proiecţie în plan.

Punct început	X / Y	Punct sfârşit	X / Y	Lungime segment (** (m)
1	428.371,958 516.867,772	2	428.447,36 516.946,019	108.665
2	428.447,36 516.946,019	3	428.368,255 517.008,972	101.097
3	428.368,255 517.008,972	4	428.359,488 516.988,431	22.333
4	428.359,488 516.988,431	5	428.344,23 516.965,147	27.838
5	428.344,23 516.965,147	6	428.316,344 516.932,579	42.875

Document care conține date cu caracter personal, protejat de prevederile Regulamentului (UE) nr. 679/2016 și Legii 190/2018

Punct început	X / Y	Punct sfârşit	X / Y	Lungime segment (** (m)
6	428.316,344 516.932,579	1	428.371,958 516.867,772	85.398

** Lungimile segmentelor sunt determinate în planul de proiecţie Stereo 70 şi sunt rotunjite la 1 milimetru.
*** Distanţa dintre puncte este formată din segmente cumulate ce sunt mai mici decât valoarea 1 milimetru.

Document care conține date cu caracter personal, protejat de prevederile Regulamentului (UE) nr. 679/2016 și Legii 190/2018

DATE DESPRE IMOBILUL NR. 2326

Oficiul de Cadastru şi Publicitate Imobiliară ALBA
Biroul de Cadastru şi Publicitate Imobiliară Blaj

A. Partea I. Descrierea imobilului

TEREN Extravilan

Adresa: Jud. Alba

Nr. Crt	Nr cadastral Nr. topografic	Suprafaţa* (mp)	Observaţii / Referinţe
A1		10.000	Sector cadastral:46 Teren neimprejmuit;

B. Partea II. Proprietari şi acte

Inscrieri privitoare la dreptul de proprietate şi alte drepturi reale		Referinţe
1 / 01/07/2024		
Act Administrativ nr. 14198/1464, din 11/01/2011 emis de CJPSDPAT ALBA (titlu de proprietate);		
B1	Intabulare, drept de PROPRIETATE, dobandit prin Reconstituire, cota actuala 1/1	A1
	1) **TUTELEA NICOLAE** 2) **ŞARGU N MARIA**	

C. Partea III. SARCINI .

Inscrieri privind dezmembramintele dreptului de proprietate, drepturi reale de garanţie şi sarcini	Referinţe
NU SUNT	

Document care conține date cu caracter personal, protejat de prevederile Regulamentului (UE) nr. 679/2016 și Legii 190/2018

Anexa Nr. 1 La Partea I

Teren

Nr cadastral	Suprafaţa (mp)*	Observaţii / Referinţe
	10.000	

* Suprafaţa este determinată in planul de proiecţie Stereo 70.

DETALII LINIARE IMOBIL

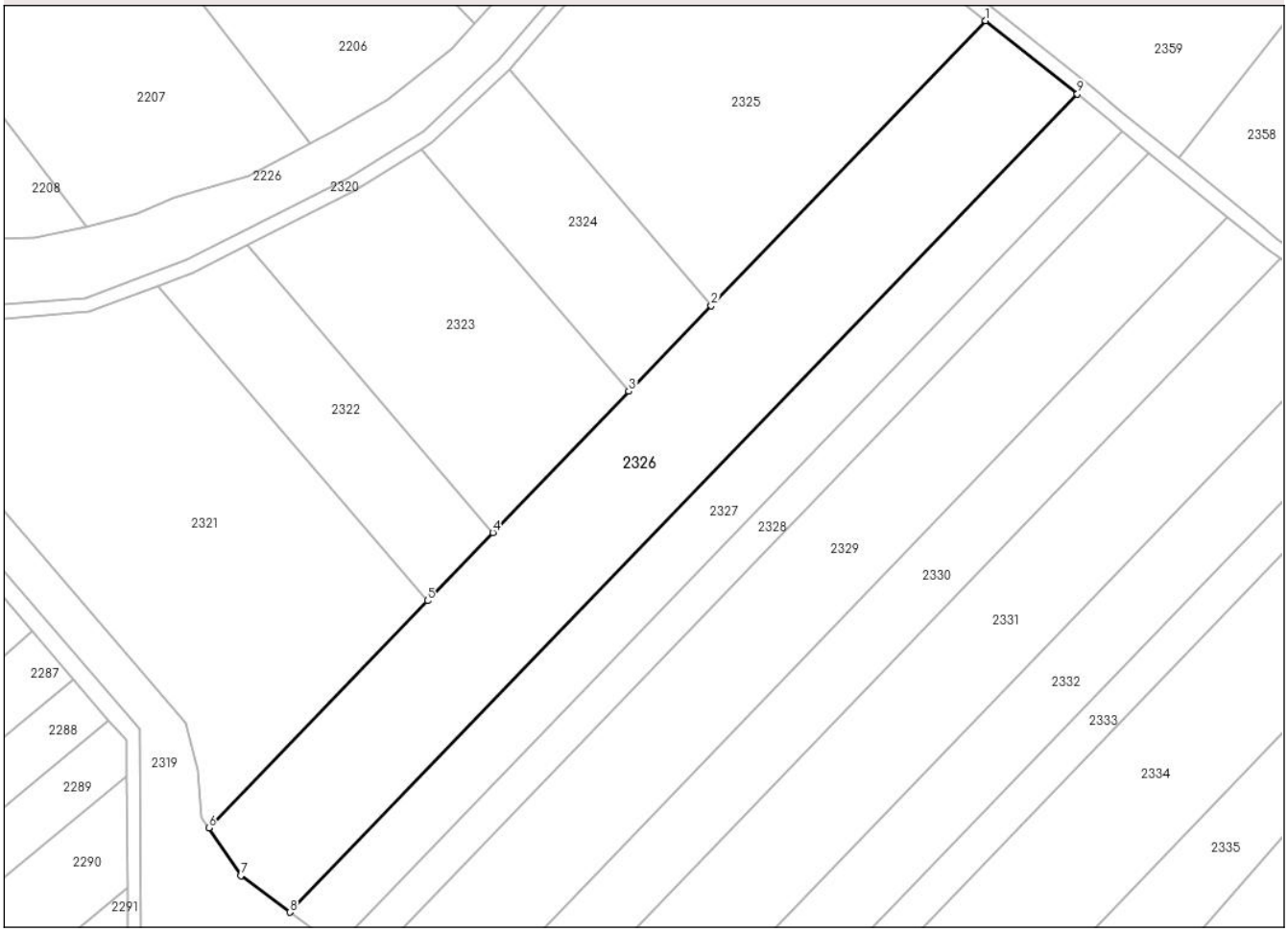

Date referitoare la teren

Crt	Categorie folosință	Intra vilan	Suprafaţa (mp)	Tarla	Parcelă	Nr. topo	Observaţii / Referinţe
1	arabil	NU	10.000	-	909/1	-	

Lungime Segmente
1) Valorile lungimilor segmentelor sunt obţinute din proiecţie în plan.

Punct început	X / Y	Punct sfârşit	X / Y	Lungime segment (** (m)
1	428.447,36 516.946,019	2	428.371,958 516.867,772	108.665
2	428.371,958 516.867,772	3	428.349,3 516.844,259	32.653
3	428.349,3 516.844,259	4	428.311,92 516.805,468	53.87
4	428.311,92 516.805,468	5	428.293,93 516.786,799	25.927
5	428.293,93 516.786,799	6	428.233,808 516.724,408	86.644

Document care conține date cu caracter personal, protejat de prevederile Regulamentului (UE) nr. 679/2016 și Legii 190/2018

Punct început	X / Y	Punct sfârşit	X / Y	Lungime segment (** (m)
6	428.233,808 516.724,408	7	428.242,62 516.711,232	15.851
7	428.242,62 516.711,232	8	428.256,096 516.701,241	16.776
8	428.256,096 516.701,241	9	428.472,609 516.925,925	312.028
9	428.472,609 516.925,925	1	428.447,36 516.946,019	32.269

** Lungimile segmentelor sunt determinate în planul de proiecţie Stereo 70 şi sunt rotunjite la 1 milimetru.
*** Distanţa dintre puncte este formată din segmente cumulate ce sunt mai mici decât valoarea 1 milimetru.

Document care conține date cu caracter personal, protejat de prevederile Regulamentului (UE) nr. 679/2016 și Legii 190/2018

DATE DESPRE IMOBILUL NR. 2327

Oficiul de Cadastru şi Publicitate Imobiliară ALBA
Biroul de Cadastru şi Publicitate Imobiliară Blaj

A. Partea I. Descrierea imobilului

TEREN Extravilan

Adresa: Jud. Alba

Nr. Crt	Nr cadastral Nr. topografic	Suprafaţa* (mp)	Observaţii / Referinţe
A1		5.000	Sector cadastral:46 Teren neimprejmuit;

B. Partea II. Proprietari şi acte

Inscrieri privitoare la dreptul de proprietate şi alte drepturi reale		Referinţe
1 / 01/07/2024		
Act Administrativ nr. 7, din 13/03/1996 emis de PARLAMENTUL ROMANIEI;		
B1	Inscrierea provizorie, drept de PROPRIETATE, dobandit prin Lege, cota actuala 1/1	A1
	1) **UAT VALEA LUNG\U+0102**, CIF:4562176	

C. Partea III. SARCINI .

Inscrieri privind dezmembramintele dreptului de proprietate, drepturi reale de garanţie şi sarcini	Referinţe
NU SUNT	

Document care conține date cu caracter personal, protejat de prevederile Regulamentului (UE) nr. 679/2016 și Legii 190/2018

Anexa Nr. 1 La Partea I

Teren

Nr cadastral	Suprafaţa (mp)*	Observaţii / Referinţe
	5.000	

* Suprafaţa este determinată in planul de proiecţie Stereo 70.

DETALII LINIARE IMOBIL

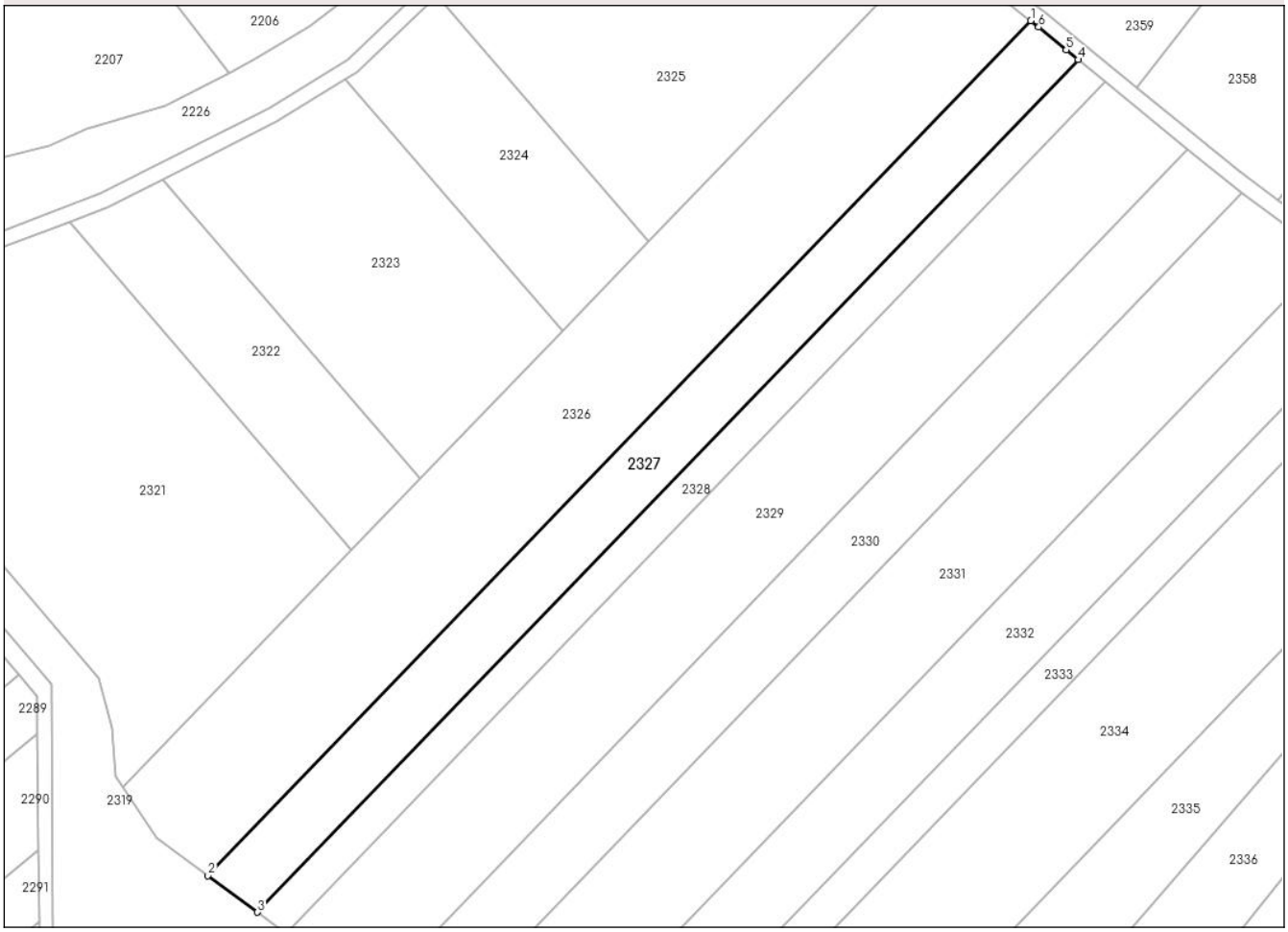

Date referitoare la teren

Crt	Categorie folosință	Intra vilan	Suprafaţa (mp)	Tarla	Parcelă	Nr. topo	Observaţii / Referinţe
1	arabil	NU	5.000	-	-	-	Proprietar neidentificat

Lungime Segmente
1) Valorile lungimilor segmentelor sunt obţinute din proiecţie în plan.

Punct început	X / Y	Punct sfârşit	X / Y	Lungime segment (** (m)
1	428.472,609 516.925,925	2	428.256,096 516.701,241	312.028
2	428.256,096 516.701,241	3	428.269,093 516.691,605	16.179
3	428.269,093 516.691,605	4	428.485,03 516.915,691	311.197
4	428.485,03 516.915,691	5	428.481,857 516.918,275	4.092
5	428.481,857 516.918,275	6	428.474,682 516.924,276	9.354

Document care conține date cu caracter personal, protejat de prevederile Regulamentului (UE) nr. 679/2016 și Legii 190/2018

Punct început	X / Y	Punct sfârşit	X / Y	Lungime segment (** (m)
6	428.474,682 516.924,276	1	428.472,609 516.925,925	2.649

** Lungimile segmentelor sunt determinate în planul de proiecţie Stereo 70 şi sunt rotunjite la 1 milimetru.
*** Distanţa dintre puncte este formată din segmente cumulate ce sunt mai mici decât valoarea 1 milimetru.

Document care conține date cu caracter personal, protejat de prevederile Regulamentului (UE) nr. 679/2016 și Legii 190/2018

DATE DESPRE IMOBILUL NR. 2328

Oficiul de Cadastru şi Publicitate Imobiliară ALBA
Biroul de Cadastru şi Publicitate Imobiliară Blaj

A. Partea I. Descrierea imobilului

TEREN Extravilan

Adresa: Jud. Alba

Nr. Crt	Nr cadastral Nr. topografic	Suprafaţa* (mp)	Observaţii / Referinţe
A1	70557	2.900	Sector cadastral:46 Teren neimprejmuit;

B. Partea II. Proprietari şi acte

Inscrieri privitoare la dreptul de proprietate şi alte drepturi reale		Referinţe
7865 / 20/09/2016		
Act Notarial nr. 2235, din 20/09/2016 emis de DAISA Diana;		
B4	Intabulare, drept de PROPRIETATEcu titlu cump\U+0103rare, dobandit prin Conventie, cota actuala 1/1	A1
	1) **CIUFUDEAN CHRISTOPHER- SEBASTIAN**, minor de 16 ani bun propriu	

C. Partea III. SARCINI .

Inscrieri privind dezmembramintele dreptului de proprietate, drepturi reale de garanţie şi sarcini	Referinţe
NU SUNT	

Document care conține date cu caracter personal, protejat de prevederile Regulamentului (UE) nr. 679/2016 și Legii 190/2018

Anexa Nr. 1 La Partea I

Teren

Nr cadastral	Suprafaţa (mp)*	Observaţii / Referinţe
70557	2.900	

* Suprafaţa este determinată in planul de proiecţie Stereo 70.

DETALII LINIARE IMOBIL

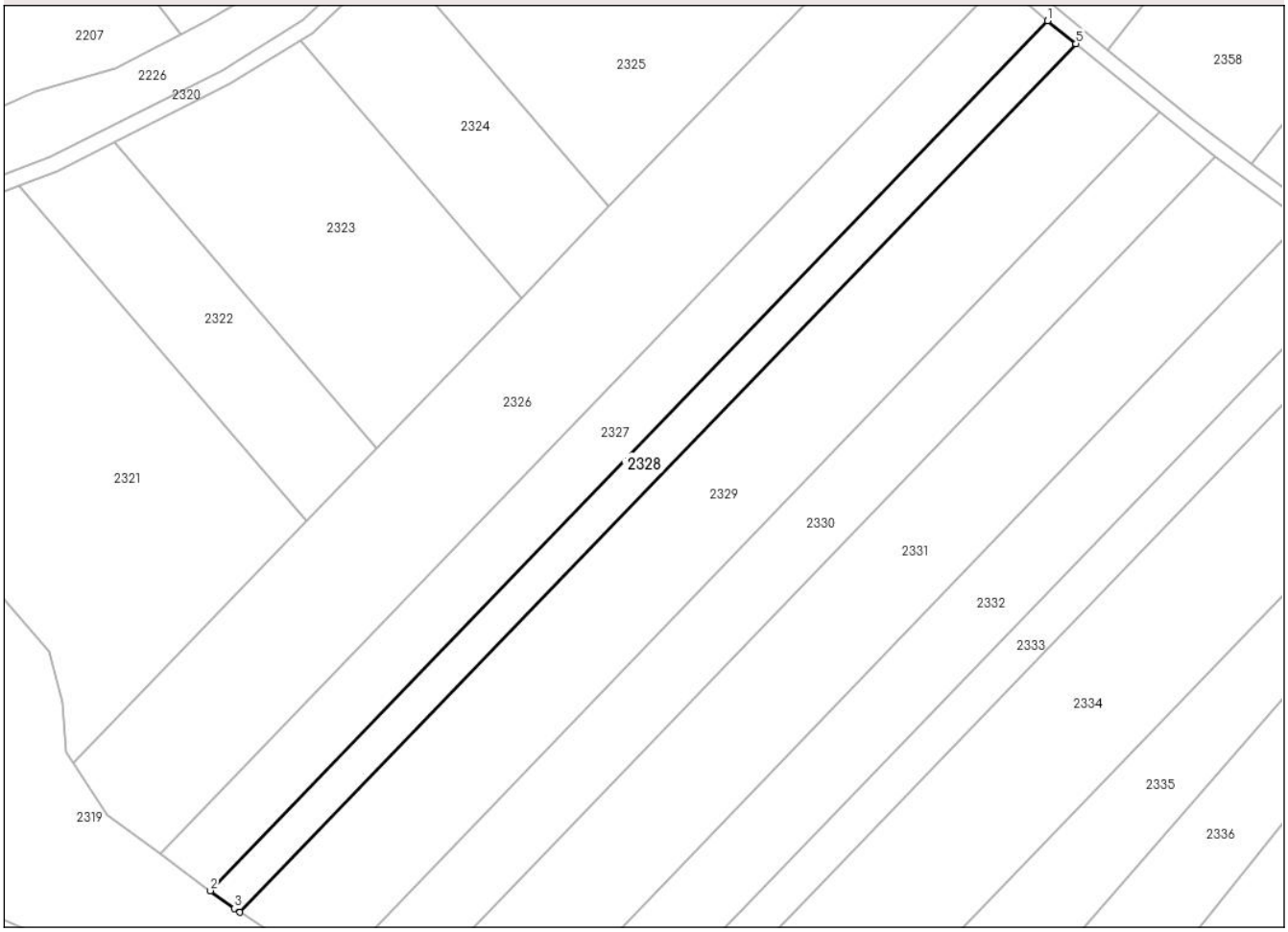

Date referitoare la teren

Crt	Categorie folosință	Intra vilan	Suprafaţa (mp)	Tarla	Parcelă	Nr. topo	Observaţii / Referinţe
1	arabil	NU	2.900	-	909/1/4	-	F\U+0103r\U+0103 împrejmuire

Lungime Segmente
1) Valorile lungimilor segmentelor sunt obţinute din proiecţie în plan.

Punct început	X / Y	Punct sfârşit	X / Y	Lungime segment (** (m)
1	428.485,03 516.915,691	2	428.269,093 516.691,605	311.197
2	428.269,093 516.691,605	3	428.275,277 516.687,02	7.698
3	428.275,277 516.687,02	4	428.276,713 516.686,073	1.72
4	428.276,713 516.686,073	5	428.492,286 516.909,782	310.673
5	428.492,286 516.909,782	1	428.485,03 516.915,691	9.358

Document care conține date cu caracter personal, protejat de prevederile Regulamentului (UE) nr. 679/2016 și Legii 190/2018

** Lungimile segmentelor sunt determinate în planul de proiecţie Stereo 70 şi sunt rotunjite la 1 milimetru.
*** Distanţa dintre puncte este formată din segmente cumulate ce sunt mai mici decât valoarea 1 milimetru.

Document care conține date cu caracter personal, protejat de prevederile Regulamentului (UE) nr. 679/2016 și Legii 190/2018

DATE DESPRE IMOBILUL NR. 2329

Oficiul de Cadastru şi Publicitate Imobiliară ALBA
Biroul de Cadastru şi Publicitate Imobiliară Blaj

A. Partea I. Descrierea imobilului

TEREN Extravilan

Adresa: Jud. Alba

Nr. Crt	Nr cadastral Nr. topografic	Suprafaţa* (mp)	Observaţii / Referinţe
A1		8.600	Sector cadastral:46 Teren neimprejmuit;

B. Partea II. Proprietari şi acte

Inscrieri privitoare la dreptul de proprietate şi alte drepturi reale		Referinţe
1 / 01/07/2024		
Act Administrativ nr. 11448/964, din 04/02/2002 emis de CJPSDPAT ALBA (titlu de proprietate);		
B1	Intabulare, drept de PROPRIETATE, dobandit prin Reconstituire, cota actuala 1/1	A1
	1) **RUS D ONICHIE**	

C. Partea III. SARCINI .

Inscrieri privind dezmembramintele dreptului de proprietate, drepturi reale de garanţie şi sarcini	Referinţe
NU SUNT	

Document care conține date cu caracter personal, protejat de prevederile Regulamentului (UE) nr. 679/2016 și Legii 190/2018

Anexa Nr. 1 La Partea I

Teren

Nr cadastral	Suprafaţa (mp)*	Observaţii / Referinţe
	8.600	

* Suprafaţa este determinată in planul de proiecţie Stereo 70.

DETALII LINIARE IMOBIL

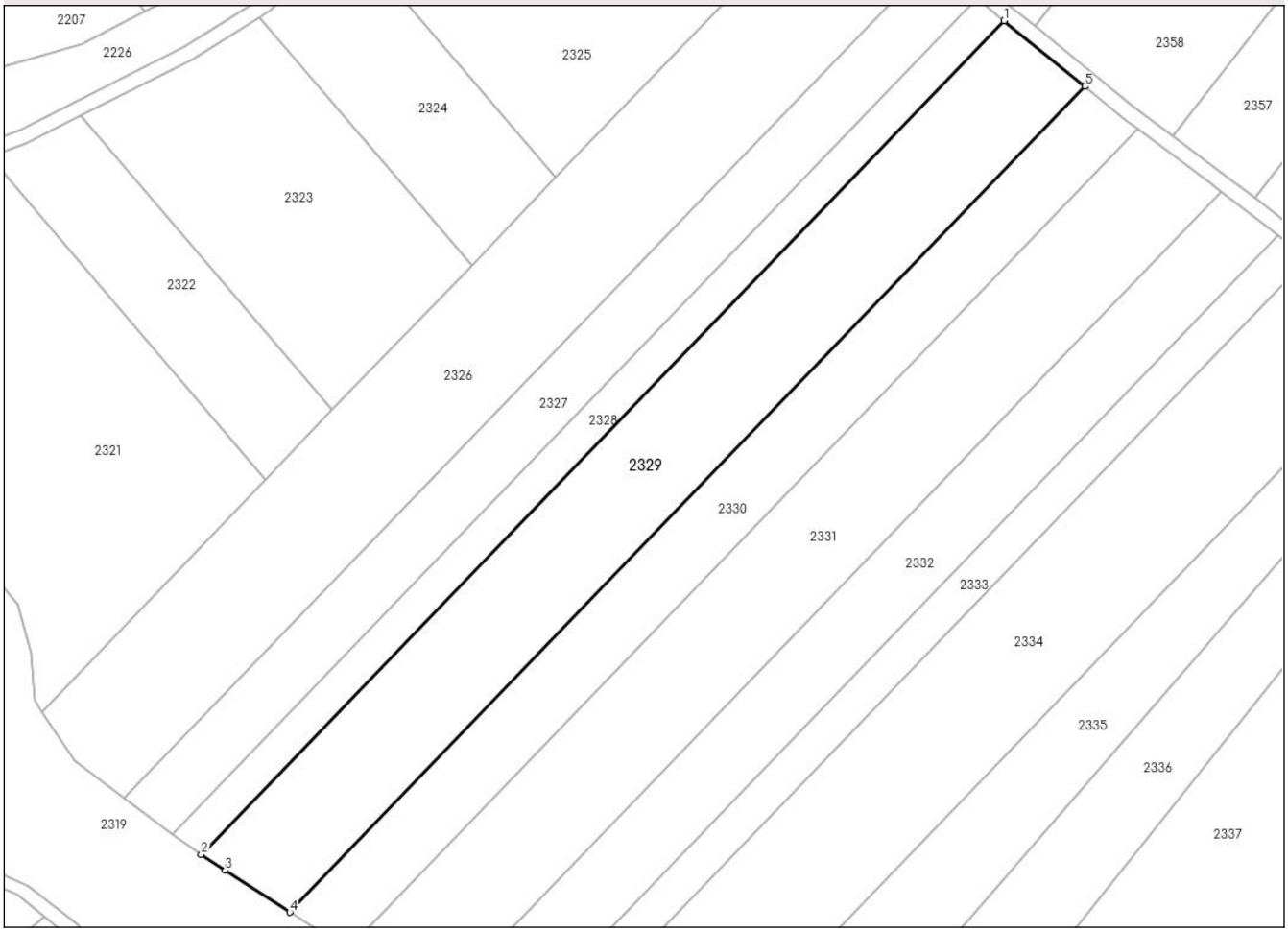

Date referitoare la teren

Crt	Categorie folosință	Intra vilan	Suprafaţa (mp)	Tarla	Parcelă	Nr. topo	Observaţii / Referinţe
1	arabil	NU	8.600	78	909/1/5	-	

Lungime Segmente
1) Valorile lungimilor segmentelor sunt obţinute din proiecţie în plan.

Punct început	X / Y	Punct sfârşit	X / Y	Lungime segment (** (m)
1	428.492,286 516.909,782	2	428.276,713 516.686,073	310.673
2	428.276,713 516.686,073	3	428.283,173 516.681,815	7.737
3	428.283,173 516.681,815	4	428.300,477 516.670,647	20.595
4	428.300,477 516.670,647	5	428.513,931 516.892,156	307.618
5	428.513,931 516.892,156	1	428.492,286 516.909,782	27.913

Document care conține date cu caracter personal, protejat de prevederile Regulamentului (UE) nr. 679/2016 și Legii 190/2018

** Lungimile segmentelor sunt determinate în planul de proiecţie Stereo 70 şi sunt rotunjite la 1 milimetru.
*** Distanţa dintre puncte este formată din segmente cumulate ce sunt mai mici decât valoarea 1 milimetru.

Document care conține date cu caracter personal, protejat de prevederile Regulamentului (UE) nr. 679/2016 și Legii 190/2018

DATE DESPRE IMOBILUL NR. 2330

Oficiul de Cadastru şi Publicitate Imobiliară ALBA
Biroul de Cadastru şi Publicitate Imobiliară Blaj

A. Partea I. Descrierea imobilului

TEREN Extravilan

Adresa: Jud. Alba

Nr. Crt	Nr cadastral Nr. topografic	Suprafaţa* (mp)	Observaţii / Referinţe
A1		5.600	Sector cadastral:46 Teren neimprejmuit;

B. Partea II. Proprietari şi acte

Inscrieri privitoare la dreptul de proprietate şi alte drepturi reale		Referinţe
1 / 01/07/2024		
Act Administrativ nr. 11448/965, din 04/02/2002 emis de CJPSDPAT ALBA (titlu de proprietate);		
B1	Intabulare, drept de PROPRIETATE, dobandit prin Reconstituire, cota actuala 1/1	A1
	1) **P\U+0102CULEA N NICOLAE**	

C. Partea III. SARCINI .

Inscrieri privind dezmembramintele dreptului de proprietate, drepturi reale de garanţie şi sarcini	Referinţe
NU SUNT	

Document care conține date cu caracter personal, protejat de prevederile Regulamentului (UE) nr. 679/2016 și Legii 190/2018

Anexa Nr. 1 La Partea I

Teren

Nr cadastral	Suprafaţa (mp)*	Observaţii / Referinţe
	5.600	

* Suprafaţa este determinată in planul de proiecţie Stereo 70.

DETALII LINIARE IMOBIL

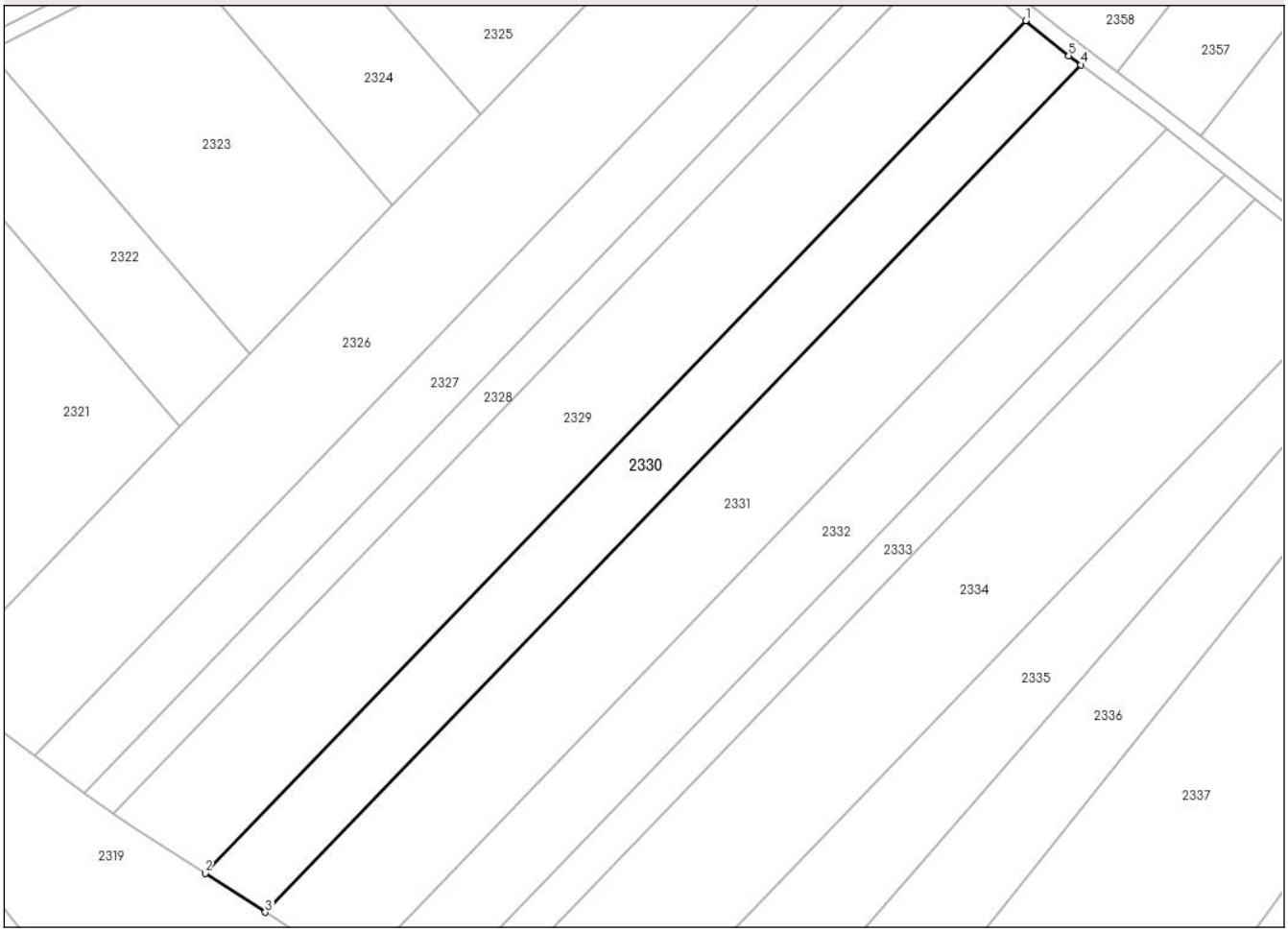

Date referitoare la teren

Crt	Categorie folosință	Intra vilan	Suprafaţa (mp)	Tarla	Parcelă	Nr. topo	Observaţii / Referinţe
1	arabil	NU	5.600	35	909/1/6	-	

Lungime Segmente
1) Valorile lungimilor segmentelor sunt obţinute din proiecţie în plan.

Punct început	X / Y	Punct sfârşit	X / Y	Lungime segment (** (m)
1	428.513,931 516.892,156	2	428.300,477 516.670,647	307.618
2	428.300,477 516.670,647	3	428.316,116 516.660,554	18.613
3	428.316,116 516.660,554	4	428.528,262 516.880,706	305.733
4	428.528,262 516.880,706	5	428.525,081 516.883,077	3.967
5	428.525,081 516.883,077	1	428.513,931 516.892,156	14.379

Document care conține date cu caracter personal, protejat de prevederile Regulamentului (UE) nr. 679/2016 și Legii 190/2018

** Lungimile segmentelor sunt determinate în planul de proiecţie Stereo 70 şi sunt rotunjite la 1 milimetru.
*** Distanţa dintre puncte este formată din segmente cumulate ce sunt mai mici decât valoarea 1 milimetru.

DATE DESPRE IMOBILUL NR. 2331

Oficiul de Cadastru şi Publicitate Imobiliară ALBA
Biroul de Cadastru şi Publicitate Imobiliară Blaj

A. Partea I. Descrierea imobilului

TEREN Extravilan

Adresa: Jud. Alba

Nr. Crt	Nr cadastral Nr. topografic	Suprafaţa* (mp)	Observaţii / Referinţe
A1	70565	8.400	Sector cadastral:46 Teren neimprejmuit;

B. Partea II. Proprietari şi acte

Inscrieri privitoare la dreptul de proprietate şi alte drepturi reale		Referinţe
4661 / 24/09/2012		
Act Notarial nr. 426, din 20/09/2012 emis de CIULEA ADRIANA;		
B5	Intabulare, drept de PROPRIETATEcu titlu cump\U+0103rare bun propriu, dobandit prin Conventie, cota actuala 1/1	A1
	1) **CIUFUDEAN ALIN CLAUDIU**, nec\U+0103s\U+0103torit	

C. Partea III. SARCINI .

Inscrieri privind dezmembramintele dreptului de proprietate, drepturi reale de garanţie şi sarcini	Referinţe
NU SUNT	

Anexa Nr. 1 La Partea I

Teren

Nr cadastral	Suprafaţa (mp)*	Observaţii / Referinţe
70565	8.400	

* Suprafaţa este determinată in planul de proiecţie Stereo 70.

DETALII LINIARE IMOBIL

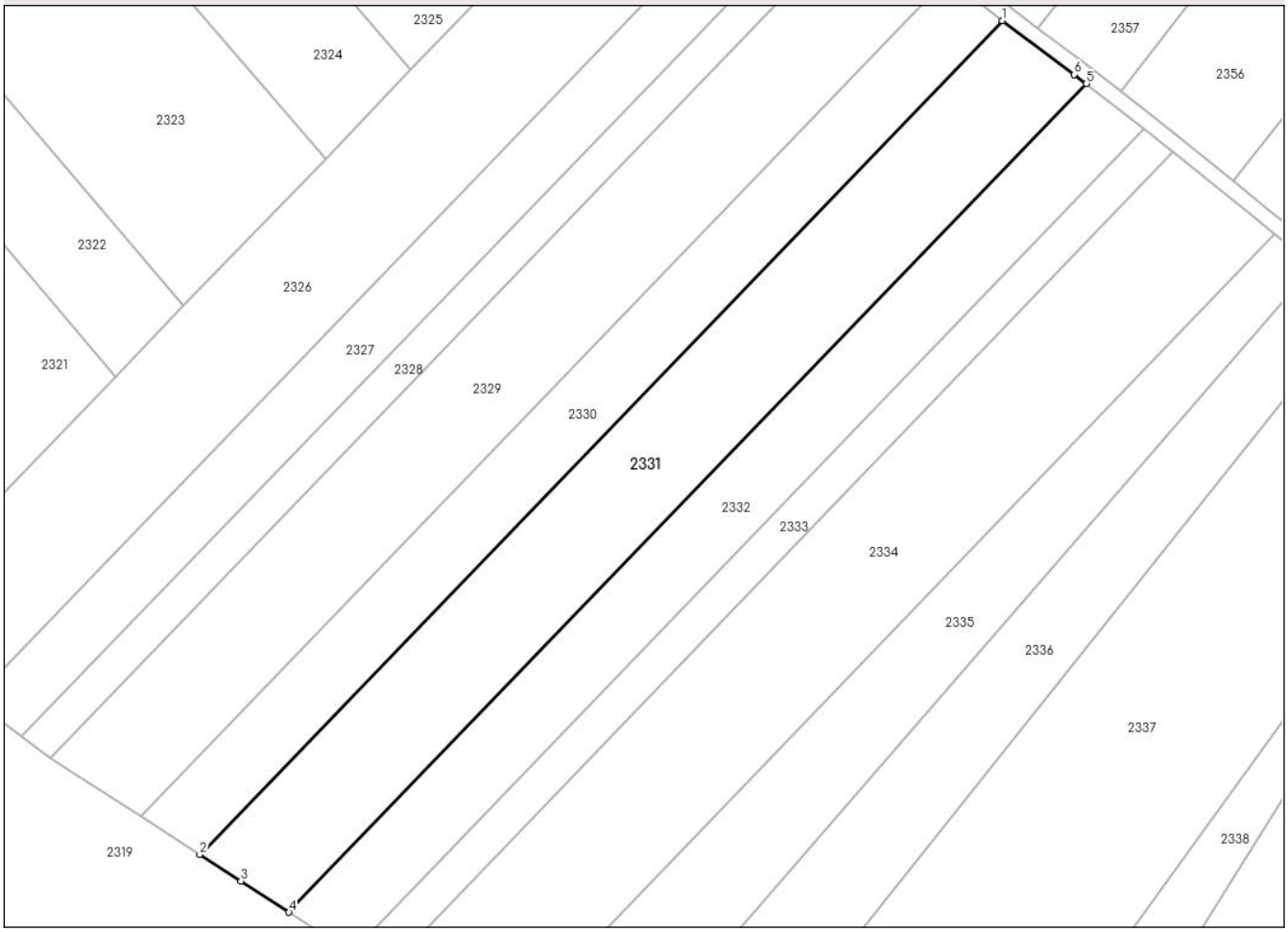

Date referitoare la teren

Crt	Categorie folosință	Intra vilan	Suprafaţa (mp)	Tarla	Parcelă	Nr. topo	Observaţii / Referinţe
1	arabil	NU	8.400	35	909/1/6	-	FARA IMPREJMUIRE

Lungime Segmente
1) Valorile lungimilor segmentelor sunt obţinute din proiecţie în plan.

Punct început	X / Y	Punct sfârşit	X / Y	Lungime segment (** (m)
1	428.528,262 516.880,706	2	428.316,116 516.660,554	305.733
2	428.316,116 516.660,554	3	428.327,015 516.653,52	12.972
3	428.327,015 516.653,52	4	428.339,707 516.645,316	15.113
4	428.339,707 516.645,316	5	428.550,494 516.864,058	303.774
5	428.550,494 516.864,058	6	428.547,329 516.866,494	3.994

Document care conține date cu caracter personal, protejat de prevederile Regulamentului (UE) nr. 679/2016 și Legii 190/2018

Punct început	X / Y	Punct sfârşit	X / Y	Lungime segment (** (m)
6	428.547,329 516.866,494	1	428.528,262 516.880,706	23.781

** Lungimile segmentelor sunt determinate în planul de proiecţie Stereo 70 şi sunt rotunjite la 1 milimetru.
*** Distanţa dintre puncte este formată din segmente cumulate ce sunt mai mici decât valoarea 1 milimetru.

Document care conține date cu caracter personal, protejat de prevederile Regulamentului (UE) nr. 679/2016 și Legii 190/2018

DATE DESPRE IMOBILUL NR. 2332

Oficiul de Cadastru şi Publicitate Imobiliară ALBA
Biroul de Cadastru şi Publicitate Imobiliară Blaj

A. Partea I. Descrierea imobilului

TEREN Extravilan

Adresa: Jud. Alba, sat Valea Lunga,Tarla "VL. PADUCELULUI", Nr. Parcela 939/6

Nr. Crt	Nr cadastral Nr. topografic	Suprafaţa* (mp)	Observaţii / Referinţe
A1	73010	5.800	Sector cadastral:46 Teren neimprejmuit;

B. Partea II. Proprietari şi acte

Inscrieri privitoare la dreptul de proprietate şi alte drepturi reale		Referinţe
4667 / 11/04/2023		
Act Administrativ nr. 11530/1191, din 10/04/2003 emis de CJPSDPAT ALBA (TP ; act administrativ nr 3403 din 31.03.2023, emis de PRIMARIA COM. VALEA LUNGA);		
B1	Intabulare, drept de PROPRIETATE,în baza Legii 18/1991, dobandit prin Reconstituire, cota actuala 1/1	A1
	1) **M\U+0102RGINEAN T VIOREL**	

C. Partea III. SARCINI .

Inscrieri privind dezmembramintele dreptului de proprietate, drepturi reale de garanţie şi sarcini	Referinţe
NU SUNT	

Anexa Nr. 1 La Partea I

Teren

Nr cadastral	Suprafaţa (mp)*	Observaţii / Referinţe
73010	5.800	

* Suprafaţa este determinată in planul de proiecţie Stereo 70.

DETALII LINIARE IMOBIL

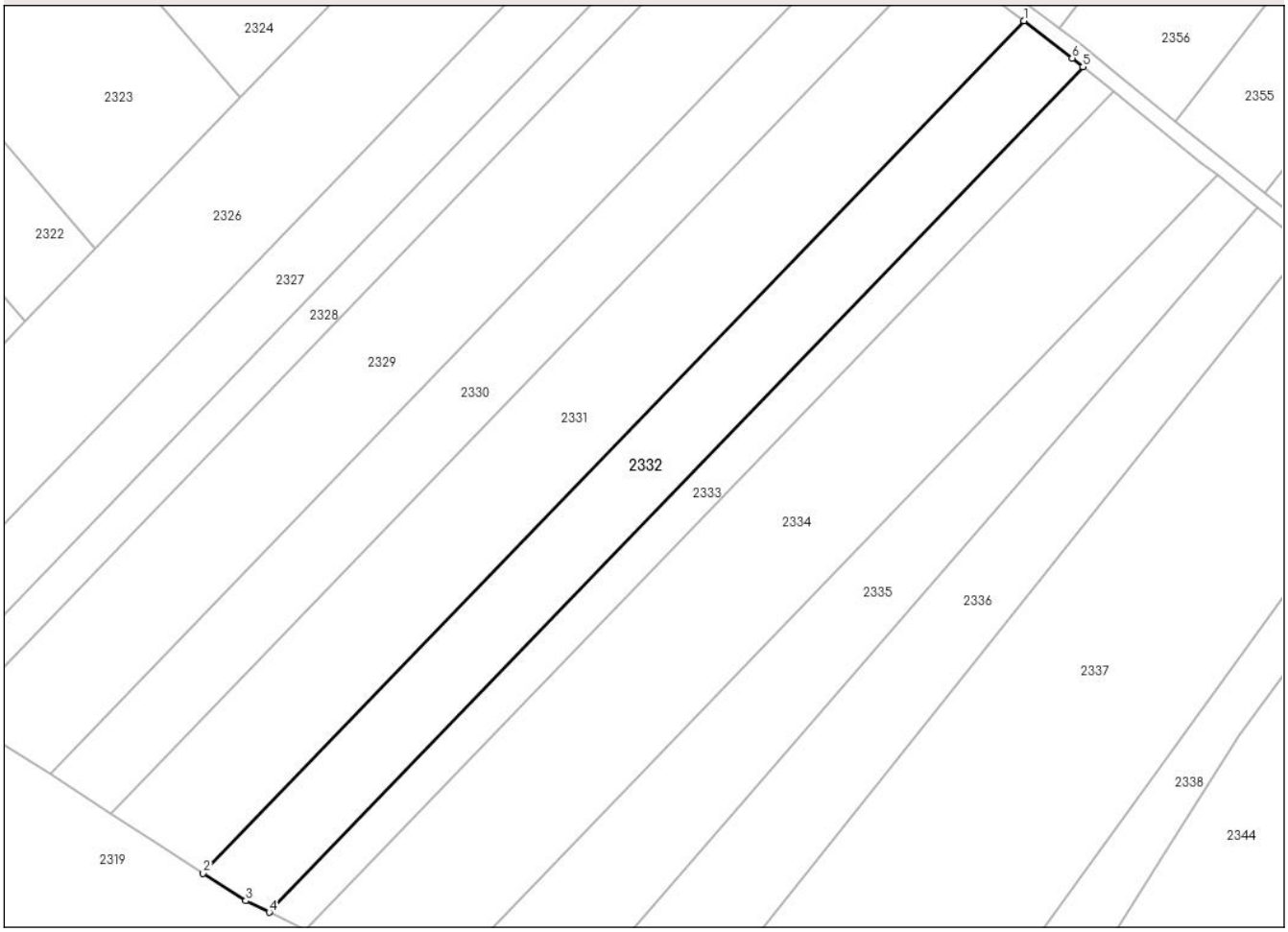

Date referitoare la teren

Crt	Categorie folosință	Intra vilan	Suprafaţa (mp)	Tarla	Parcelă	Nr. topo	Observaţii / Referinţe
1	arabil	NU	5.800	35	939/6	-	

Lungime Segmente
1) Valorile lungimilor segmentelor sunt obţinute din proiecţie în plan.

Punct început	X / Y	Punct sfârşit	X / Y	Lungime segment (** (m)
1	428.550,494 516.864,058	2	428.339,707 516.645,316	303.774
2	428.339,707 516.645,316	3	428.350,677 516.638,226	13.062
3	428.350,677 516.638,226	4	428.356,648 516.635,295	6.652
4	428.356,648 516.635,295	5	428.565,708 516.852,244	301.286
5	428.565,708 516.852,244	6	428.562,942 516.854,474	3.553

Document care conține date cu caracter personal, protejat de prevederile Regulamentului (UE) nr. 679/2016 și Legii 190/2018

Punct început	X / Y	Punct sfârşit	X / Y	Lungime segment (** (m)
6	428.562,942 516.854,474	1	428.550,494 516.864,058	15.71

** Lungimile segmentelor sunt determinate în planul de proiecţie Stereo 70 şi sunt rotunjite la 1 milimetru.
*** Distanţa dintre puncte este formată din segmente cumulate ce sunt mai mici decât valoarea 1 milimetru.

Document care conține date cu caracter personal, protejat de prevederile Regulamentului (UE) nr. 679/2016 și Legii 190/2018

DATE DESPRE IMOBILUL NR. 2333

Oficiul de Cadastru şi Publicitate Imobiliară ALBA
Biroul de Cadastru şi Publicitate Imobiliară Blaj

A. Partea I. Descrierea imobilului

TEREN Extravilan

Adresa: Jud. Alba

Nr. Crt	Nr cadastral Nr. topografic	Suprafaţa* (mp)	Observaţii / Referinţe
A1		Din acte: 5.000 Masurata: 3.000	Sector cadastral:46 Teren neimprejmuit;

B. Partea II. Proprietari şi acte

Inscrieri privitoare la dreptul de proprietate şi alte drepturi reale		Referinţe
1 / 01/07/2024		
Act Administrativ nr. 11454/1037, din 25/03/2002 emis de CJPSDPAT ALBA (titlu de proprietate);		
B1	Intabulare, drept de PROPRIETATE, dobandit prin Reconstituire, cota actuala 1/1	A1
	1) **CODREA V EUGEN**	

C. Partea III. SARCINI .

Inscrieri privind dezmembramintele dreptului de proprietate, drepturi reale de garanţie şi sarcini	Referinţe
NU SUNT	

Document care conține date cu caracter personal, protejat de prevederile Regulamentului (UE) nr. 679/2016 și Legii 190/2018

Anexa Nr. 1 La Partea I

Teren

Nr cadastral	Suprafaţa (mp)*	Observaţii / Referinţe
	Din acte: 5.000 Masurata: 3.000	

* Suprafaţa este determinată in planul de proiecţie Stereo 70.

DETALII LINIARE IMOBIL

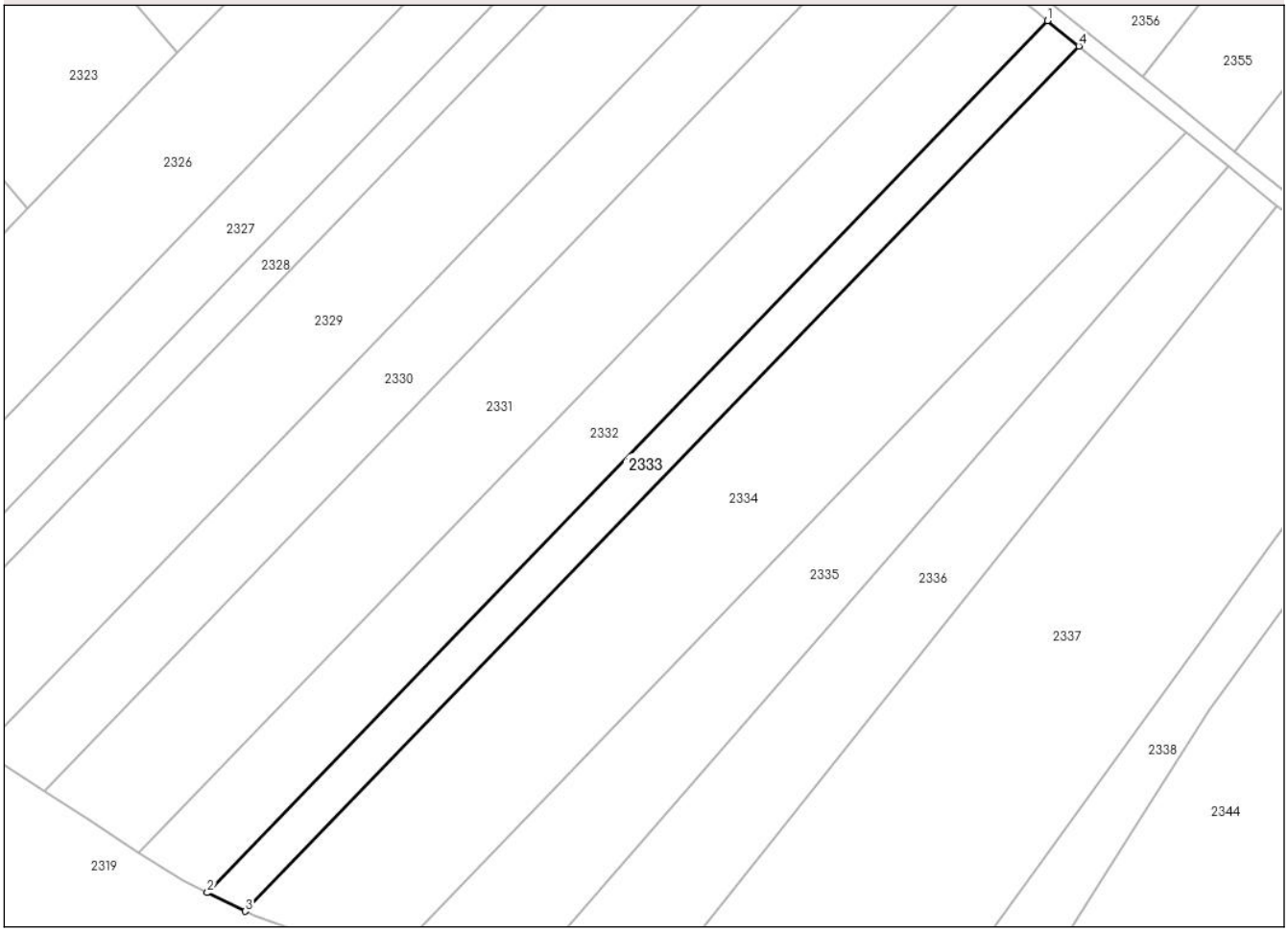

Date referitoare la teren

Crt	Categorie folosinţă	Intra vilan	Suprafaţa (mp)	Tarla	Parcelă	Nr. topo	Observaţii / Referinţe
1	arabil	NU	3.000	85	2308/1/10	-	

Lungime Segmente
1) Valorile lungimilor segmentelor sunt obţinute din proiecţie în plan.

Punct început	X / Y	Punct sfârşit	X / Y	Lungime segment (** (m)
1	428.565,708 516.852,244	2	428.356,648 516.635,295	301.286
2	428.356,648 516.635,295	3	428.366,072 516.630,669	10.498
3	428.366,072 516.630,669	4	428.573,521 516.845,947	298.964
4	428.573,521 516.845,947	1	428.565,708 516.852,244	10.035

Document care conține date cu caracter personal, protejat de prevederile Regulamentului (UE) nr. 679/2016 și Legii 190/2018

** Lungimile segmentelor sunt determinate în planul de proiecţie Stereo 70 şi sunt rotunjite la 1 milimetru.
*** Distanţa dintre puncte este formată din segmente cumulate ce sunt mai mici decât valoarea 1 milimetru.

DATE DESPRE IMOBILUL NR. 2334

Oficiul de Cadastru şi Publicitate Imobiliară ALBA
Biroul de Cadastru şi Publicitate Imobiliară Blaj

A. Partea I. Descrierea imobilului

TEREN Extravilan

Adresa: Jud. Alba

Nr. Crt	Nr cadastral Nr. topografic	Suprafaţa* (mp)	Observaţii / Referinţe
A1		10.000	Sector cadastral:46 Teren neimprejmuit;

B. Partea II. Proprietari şi acte

Inscrieri privitoare la dreptul de proprietate şi alte drepturi reale		Referinţe
1 / 01/07/2024		
Act Administrativ nr. 11448/968, din 04/02/2002 emis de CJPSDPAT ALBA (titlu de proprietate);		
B1	Intabulare, drept de PROPRIETATE, dobandit prin Reconstituire, cota actuala 1/1	A1
	1) **PETI ANA** 2) **MARCU MARGARETA** 3) **BLEITIFER ECATERINA** 4) **SZACACI FRANCISC**	

C. Partea III. SARCINI .

Inscrieri privind dezmembramintele dreptului de proprietate, drepturi reale de garanţie şi sarcini	Referinţe
NU SUNT	

Document care conține date cu caracter personal, protejat de prevederile Regulamentului (UE) nr. 679/2016 și Legii 190/2018

Anexa Nr. 1 La Partea I

Teren

Nr cadastral	Suprafaţa (mp)*	Observaţii / Referinţe
	10.000	

* Suprafaţa este determinată in planul de proiecţie Stereo 70.

DETALII LINIARE IMOBIL

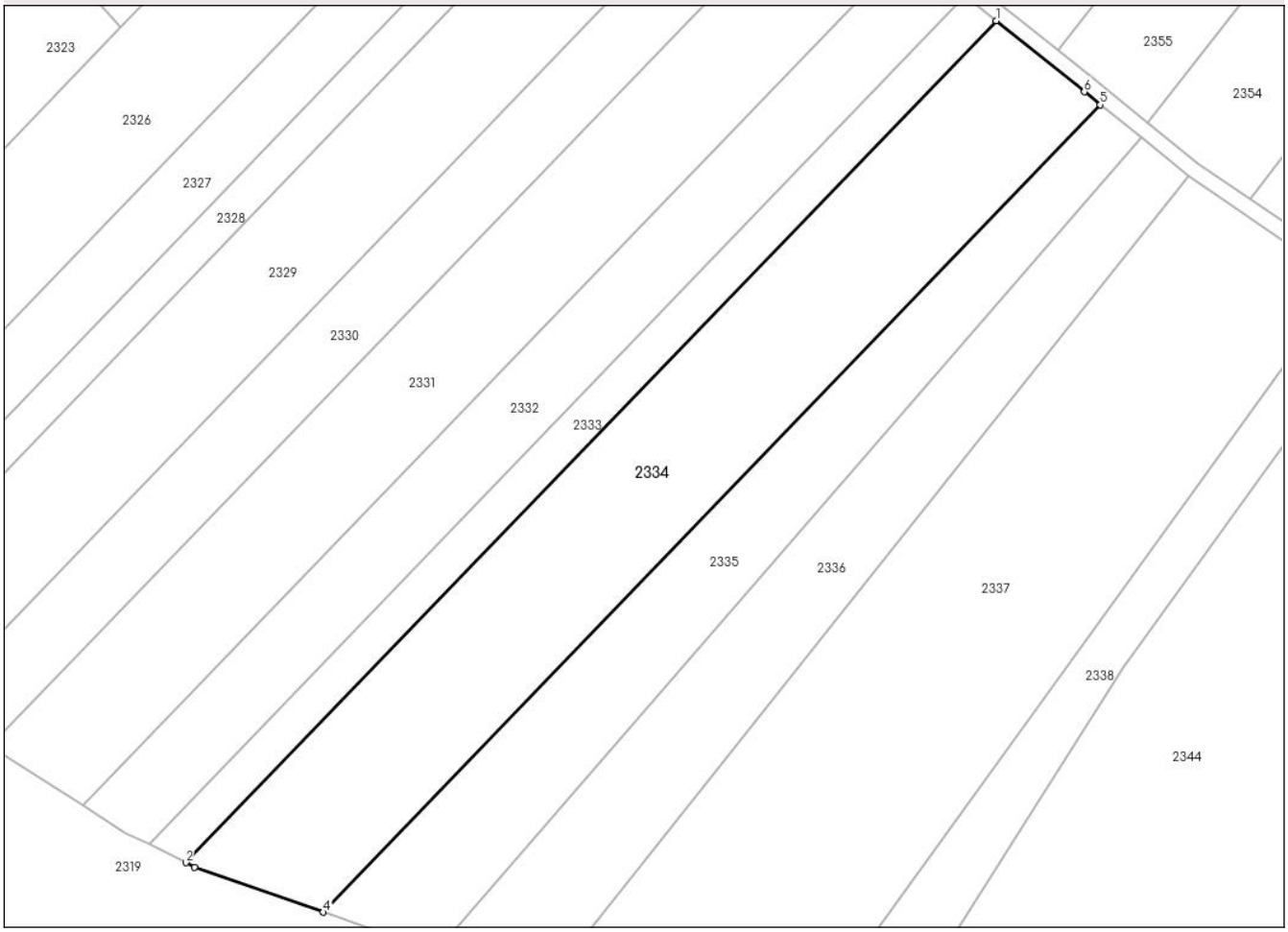

Date referitoare la teren

Crt	Categorie folosință	Intra vilan	Suprafaţa (mp)	Tarla	Parcelă	Nr. topo	Observaţii / Referinţe
1	arabil	NU	10.000	35	909/1/11	-	

Lungime Segmente
1) Valorile lungimilor segmentelor sunt obţinute din proiecţie în plan.

Punct început	X / Y	Punct sfârşit	X / Y	Lungime segment (** (m)
1	428.573,521 516.845,947	2	428.366,072 516.630,669	298.964
2	428.366,072 516.630,669	3	428.368,378 516.629,537	2.569
3	428.368,378 516.629,537	4	428.401,279 516.618,014	34.86
4	428.401,279 516.618,014	5	428.600,203 516.824,446	286.678
5	428.600,203 516.824,446	6	428.596,075 516.827,766	5.298

Document care conține date cu caracter personal, protejat de prevederile Regulamentului (UE) nr. 679/2016 și Legii 190/2018

Punct început	X / Y	Punct sfârşit	X / Y	Lungime segment (** (m)
6	428.596,075 516.827,766	1	428.573,521 516.845,947	28.969

** Lungimile segmentelor sunt determinate în planul de proiecţie Stereo 70 şi sunt rotunjite la 1 milimetru.
*** Distanţa dintre puncte este formată din segmente cumulate ce sunt mai mici decât valoarea 1 milimetru.

Document care conține date cu caracter personal, protejat de prevederile Regulamentului (UE) nr. 679/2016 și Legii 190/2018

DATE DESPRE IMOBILUL NR. 2335

Oficiul de Cadastru şi Publicitate Imobiliară ALBA
Biroul de Cadastru şi Publicitate Imobiliară Blaj

A. Partea I. Descrierea imobilului

TEREN Extravilan

Adresa: Jud. Alba

Nr. Crt	Nr cadastral Nr. topografic	Suprafaţa* (mp)	Observaţii / Referinţe
A1		5.800	Sector cadastral:46 Teren neimprejmuit;

B. Partea II. Proprietari şi acte

Inscrieri privitoare la dreptul de proprietate şi alte drepturi reale		Referinţe
1 / 01/07/2024		
Act Administrativ nr. 7, din 13/03/1996 emis de PARLAMENTUL ROMANIEI;		
B1	Inscrierea provizorie, drept de PROPRIETATE, dobandit prin Lege, cota actuala 1/1	A1
	1) **UAT VALEA LUNG\U+0102**, CIF:4562176	

C. Partea III. SARCINI .

Inscrieri privind dezmembramintele dreptului de proprietate, drepturi reale de garanţie şi sarcini	Referinţe
NU SUNT	

Document care conține date cu caracter personal, protejat de prevederile Regulamentului (UE) nr. 679/2016 și Legii 190/2018

Anexa Nr. 1 La Partea I

Teren

Nr cadastral	Suprafaţa (mp)*	Observaţii / Referinţe
	5.800	

* Suprafaţa este determinată in planul de proiecţie Stereo 70.

DETALII LINIARE IMOBIL

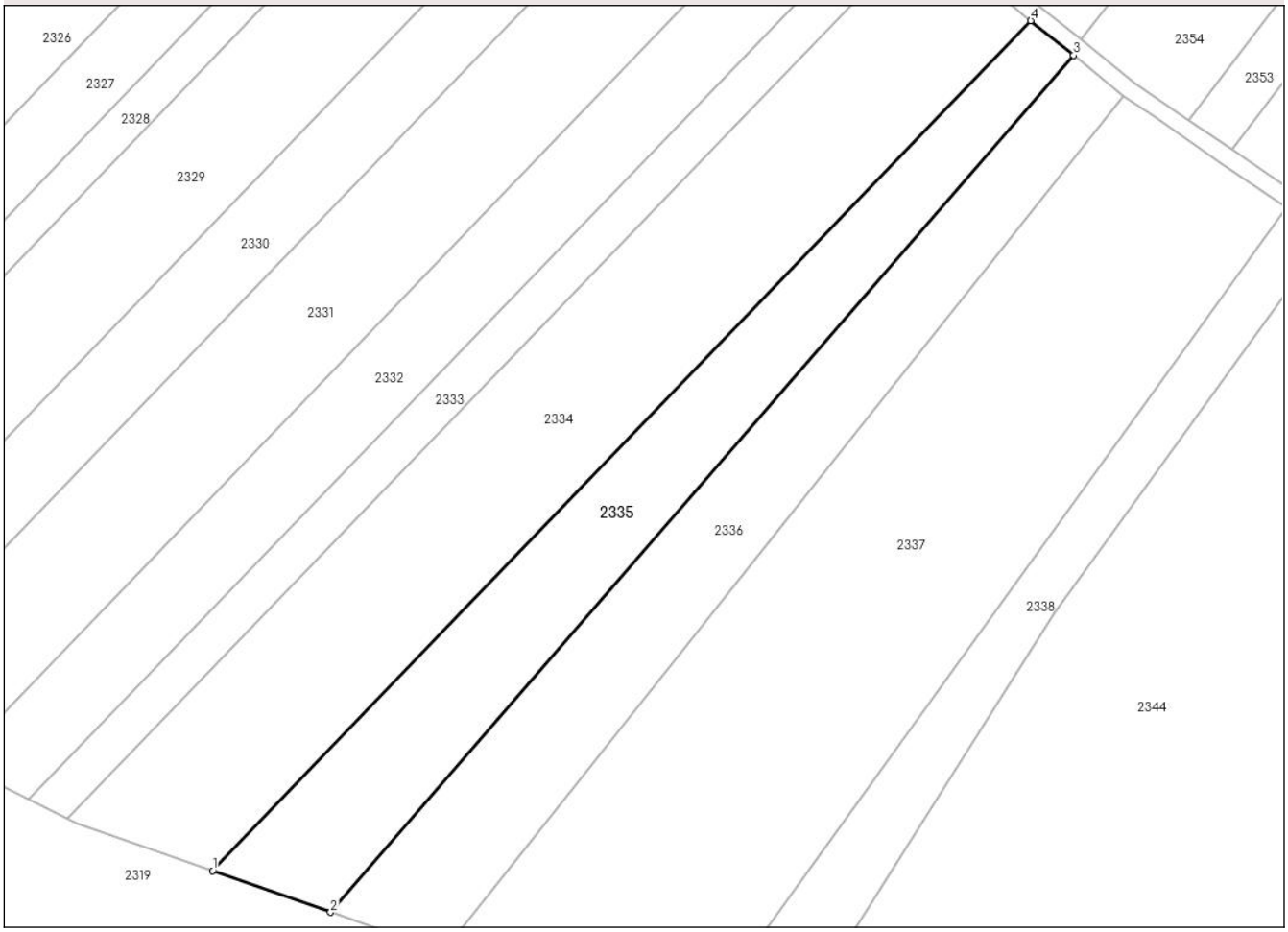

Date referitoare la teren

Crt	Categorie folosință	Intra vilan	Suprafaţa (mp)	Tarla	Parcelă	Nr. topo	Observaţii / Referinţe
1	arabil	NU	5.800	-	-	-	Proprietar neidentificat

Lungime Segmente
1) Valorile lungimilor segmentelor sunt obţinute din proiecţie în plan.

Punct început	X / Y	Punct sfârşit	X / Y	Lungime segment (** (m)
1	428.401,279 516.618,014	2	428.429,973 516.607,965	30.402
2	428.429,973 516.607,965	3	428.610,609 516.816,074	275.57
3	428.610,609 516.816,074	4	428.600,203 516.824,446	13.355
4	428.600,203 516.824,446	1	428.401,279 516.618,014	286.678

**** Lungimile segmentelor sunt determinate în planul de proiecţie Stereo 70 şi sunt rotunjite la 1 milimetru.**

Document care conține date cu caracter personal, protejat de prevederile Regulamentului (UE) nr. 679/2016 și Legii 190/2018

***** Distanţa dintre puncte este formată din segmente cumulate ce sunt mai mici decât valoarea 1 milimetru.**

DATE DESPRE IMOBILUL NR. 2336

Oficiul de Cadastru şi Publicitate Imobiliară ALBA
Biroul de Cadastru şi Publicitate Imobiliară Blaj

A. Partea I. Descrierea imobilului

TEREN Extravilan

Adresa: Jud. Alba

Nr. Crt	Nr cadastral Nr. topografic	Suprafaţa* (mp)	Observaţii / Referinţe
A1		5.800	Sector cadastral:46 Teren neimprejmuit;

B. Partea II. Proprietari şi acte

Inscrieri privitoare la dreptul de proprietate şi alte drepturi reale		Referinţe
1 / 01/07/2024		
Act Administrativ nr. 11454/1079, din 22/11/2002 emis de CJPSDPAT ALBA (titlu de proprietate);		
B1	Intabulare, drept de PROPRIETATE, dobandit prin Reconstituire, cota actuala 1/1	A1
	1) **CRACIUN M IACOB**	

C. Partea III. SARCINI .

Inscrieri privind dezmembramintele dreptului de proprietate, drepturi reale de garanţie şi sarcini	Referinţe
NU SUNT	

Document care conține date cu caracter personal, protejat de prevederile Regulamentului (UE) nr. 679/2016 și Legii 190/2018

Anexa Nr. 1 La Partea I

Teren

Nr cadastral	Suprafaţa (mp)*	Observaţii / Referinţe
	5.800	

* Suprafaţa este determinată in planul de proiecţie Stereo 70.

DETALII LINIARE IMOBIL

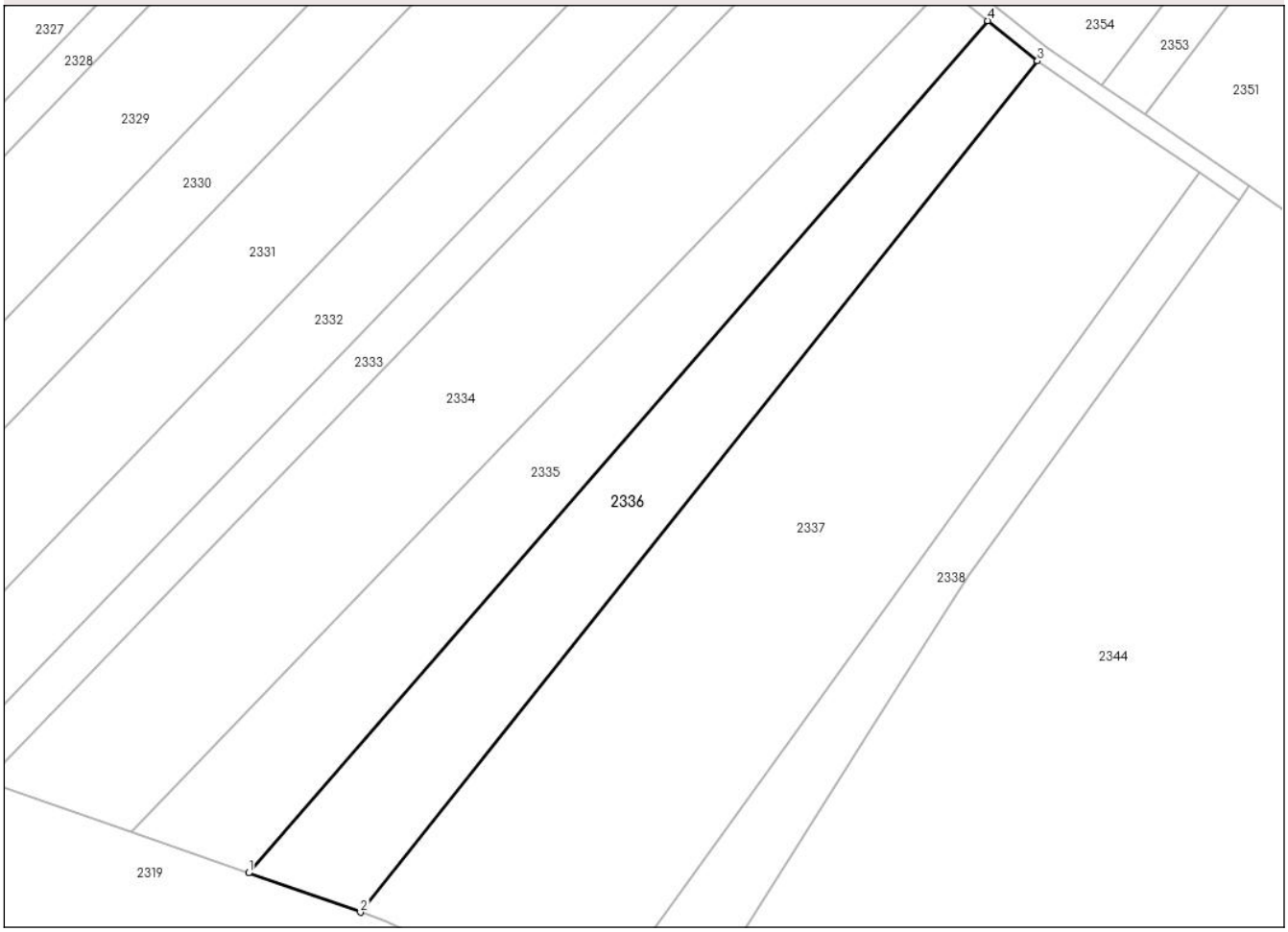

Date referitoare la teren

Crt	Categorie folosință	Intra vilan	Suprafaţa (mp)	Tarla	Parcelă	Nr. topo	Observaţii / Referinţe
1	arabil	NU	5.800	87	2370/13	-	

Lungime Segmente
1) Valorile lungimilor segmentelor sunt obţinute din proiecţie în plan.

Punct început	X / Y	Punct sfârşit	X / Y	Lungime segment (** (m)
1	428.429,973 516.607,965	2	428.457,33 516.598,384	28.987
2	428.457,33 516.598,384	3	428.622,854 516.806,224	265.698
3	428.622,854 516.806,224	4	428.610,609 516.816,074	15.716
4	428.610,609 516.816,074	1	428.429,973 516.607,965	275.57

**** Lungimile segmentelor sunt determinate în planul de proiecţie Stereo 70 şi sunt rotunjite la 1 milimetru.**

Document care conține date cu caracter personal, protejat de prevederile Regulamentului (UE) nr. 679/2016 și Legii 190/2018

***** Distanţa dintre puncte este formată din segmente cumulate ce sunt mai mici decât valoarea 1 milimetru.**

DATE DESPRE IMOBILUL NR. 2337

Oficiul de Cadastru şi Publicitate Imobiliară ALBA
Biroul de Cadastru şi Publicitate Imobiliară Blaj

A. Partea I. Descrierea imobilului

TEREN Extravilan

Adresa: Jud. Alba

Nr. Crt	Nr cadastral Nr. topografic	Suprafaţa* (mp)	Observaţii / Referinţe
A1		14.033	Sector cadastral:46 Teren neimprejmuit;

B. Partea II. Proprietari şi acte

Inscrieri privitoare la dreptul de proprietate şi alte drepturi reale		Referinţe
1 / 01/07/2024		
Act Administrativ nr. 7, din 13/03/1996 emis de PARLAMENTUL ROMANIEI;		
B1	Inscrierea provizorie, drept de PROPRIETATE, dobandit prin Lege, cota actuala 1/1	A1
	1) **UAT VALEA LUNG\U+0102**, CIF:4562176	

C. Partea III. SARCINI .

Inscrieri privind dezmembramintele dreptului de proprietate, drepturi reale de garanţie şi sarcini	Referinţe
NU SUNT	

Document care conține date cu caracter personal, protejat de prevederile Regulamentului (UE) nr. 679/2016 și Legii 190/2018

Anexa Nr. 1 La Partea I

Teren

Nr cadastral	Suprafaţa (mp)*	Observaţii / Referinţe
	14.033	

* Suprafaţa este determinată in planul de proiecţie Stereo 70.

DETALII LINIARE IMOBIL

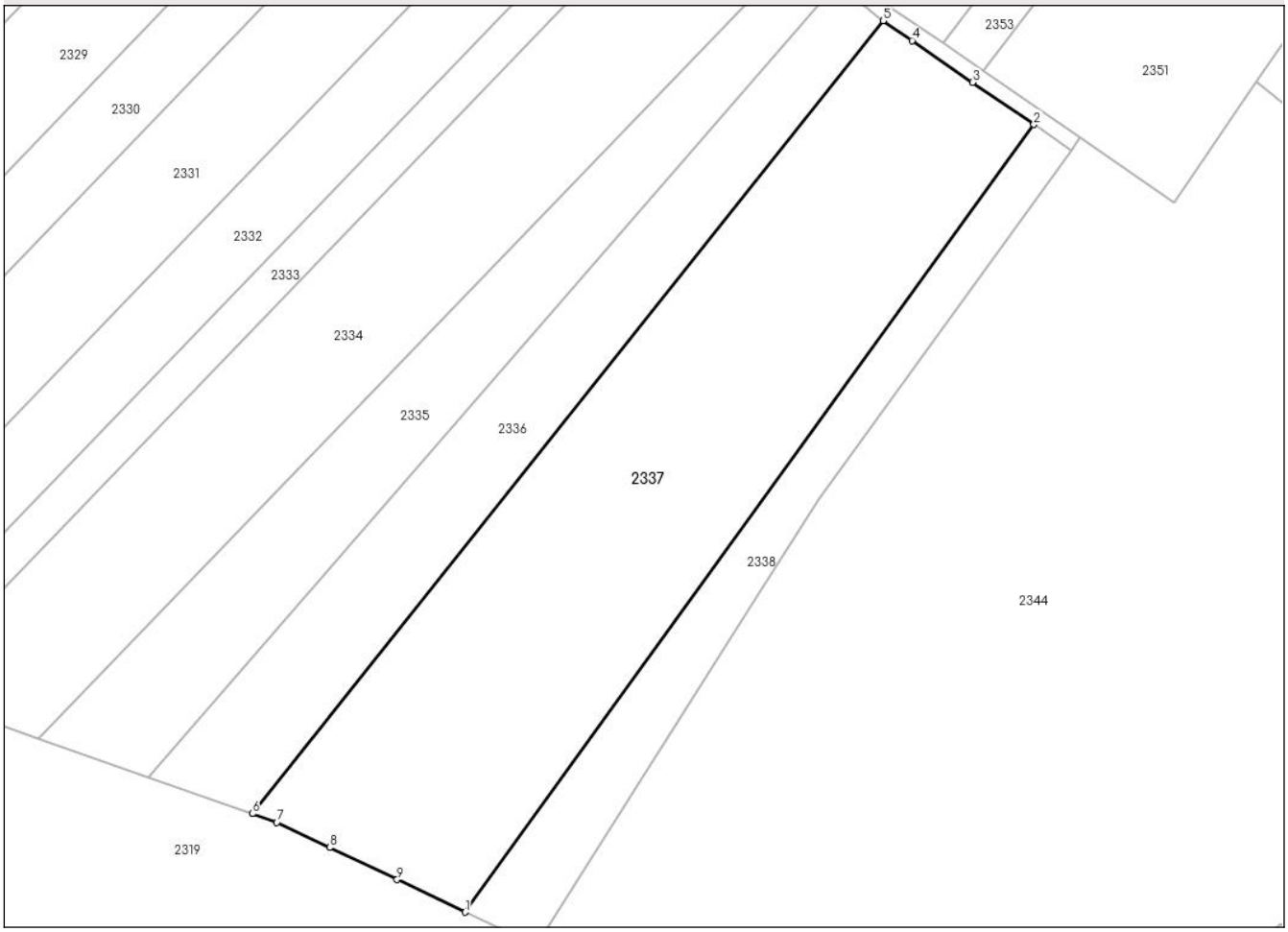

Date referitoare la teren

Crt	Categorie folosință	Intra vilan	Suprafaţa (mp)	Tarla	Parcelă	Nr. topo	Observaţii / Referinţe
1	arabil	NU	14.033	-	-	-	Proprietar neidentificat

Lungime Segmente
1) Valorile lungimilor segmentelor sunt obţinute din proiecţie în plan.

Punct început	X / Y	Punct sfârşit	X / Y	Lungime segment (** (m)
1	428.513,214 516.572,571	2	428.662,388 516.779,031	254.713
2	428.662,388 516.779,031	3	428.646,309 516.790,09	19.516
3	428.646,309 516.790,09	4	428.630,422 516.801,018	19.282
4	428.630,422 516.801,018	5	428.622,854 516.806,224	9.185
5	428.622,854 516.806,224	6	428.457,33 516.598,384	265.698

Document care conține date cu caracter personal, protejat de prevederile Regulamentului (UE) nr. 679/2016 și Legii 190/2018

Punct început	X / Y	Punct sfârşit	X / Y	Lungime segment (** (m)
6	428.457,33 516.598,384	7	428.463,738 516.596,14	6.789
7	428.463,738 516.596,14	8	428.477,614 516.589,53	15.37
8	428.477,614 516.589,53	9	428.495,307 516.581,102	19.598
9	428.495,307 516.581,102	1	428.513,214 516.572,571	19.835

** Lungimile segmentelor sunt determinate în planul de proiecţie Stereo 70 şi sunt rotunjite la 1 milimetru.
*** Distanţa dintre puncte este formată din segmente cumulate ce sunt mai mici decât valoarea 1 milimetru.

Document care conține date cu caracter personal, protejat de prevederile Regulamentului (UE) nr. 679/2016 și Legii 190/2018

DATE DESPRE IMOBILUL NR. 2338

Oficiul de Cadastru şi Publicitate Imobiliară ALBA
Biroul de Cadastru şi Publicitate Imobiliară Blaj

A. Partea I. Descrierea imobilului

TEREN Extravilan

Adresa: Jud. Alba

Nr. Crt	Nr cadastral Nr. topografic	Suprafaţa* (mp)	Observaţii / Referinţe
A1		3.600	Sector cadastral:46 Teren neimprejmuit;

B. Partea II. Proprietari şi acte

Inscrieri privitoare la dreptul de proprietate şi alte drepturi reale		Referinţe
1 / 01/07/2024		
Act Administrativ nr. 9399/878, din 10/01/2002 emis de CJPSDPAT ALBA (titlu de proprietate);		
B1	Intabulare, drept de PROPRIETATE, dobandit prin Reconstituire, cota actuala 1/1	A1
	1) **MITOC A ANA** 2) **GABOR ALEXANDRU**	

C. Partea III. SARCINI .

Inscrieri privind dezmembramintele dreptului de proprietate, drepturi reale de garanţie şi sarcini	Referinţe
NU SUNT	

Document care conține date cu caracter personal, protejat de prevederile Regulamentului (UE) nr. 679/2016 și Legii 190/2018

Anexa Nr. 1 La Partea I

Teren

Nr cadastral	Suprafaţa (mp)*	Observaţii / Referinţe
	3.600	

* Suprafaţa este determinată in planul de proiecţie Stereo 70.

DETALII LINIARE IMOBIL

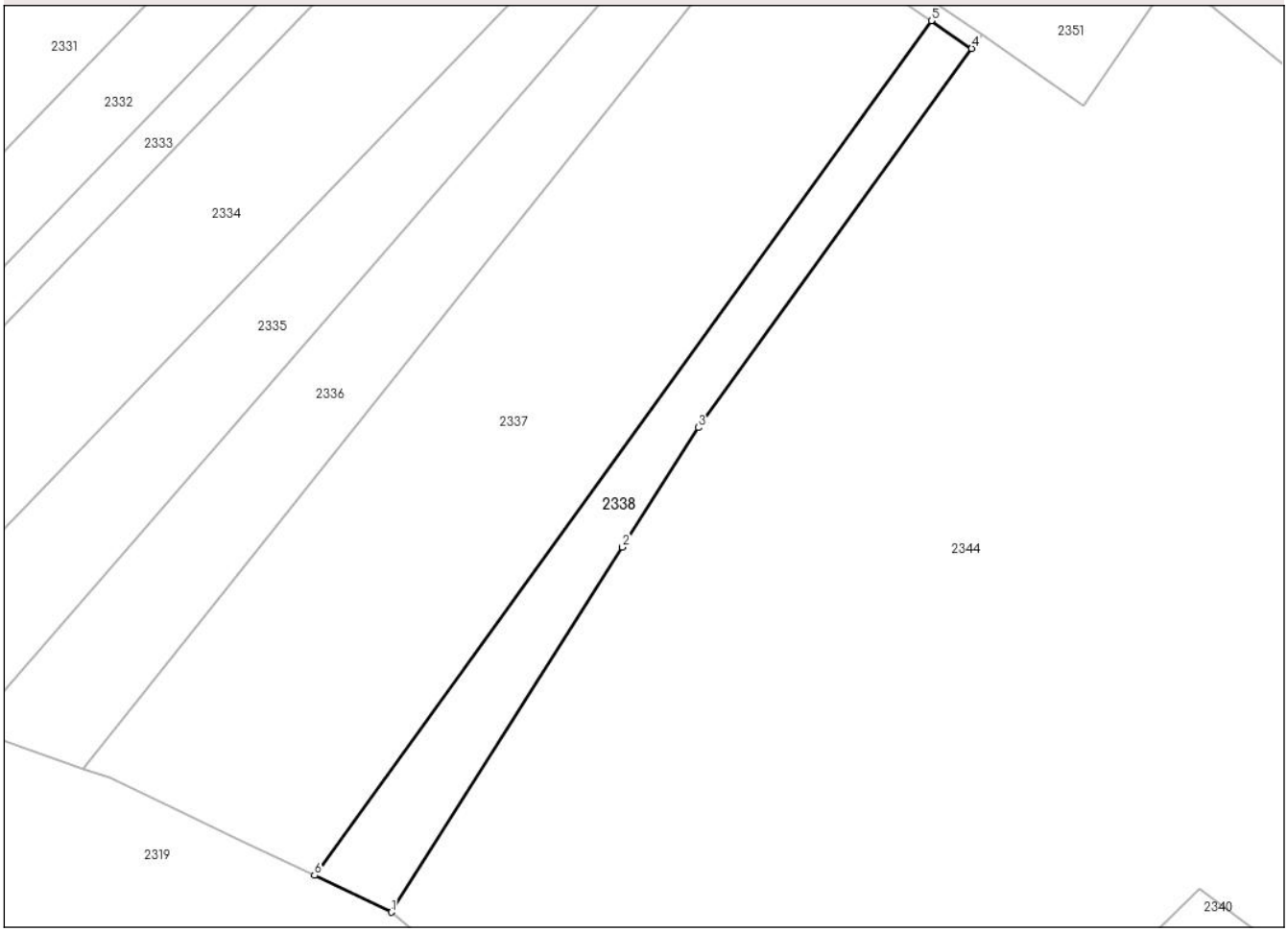

Date referitoare la teren

Crt	Categorie folosință	Intra vilan	Suprafaţa (mp)	Tarla	Parcelă	Nr. topo	Observaţii / Referinţe
1	arabil	NU	3.600	35	909/1/18	-	

Lungime Segmente
1) Valorile lungimilor segmentelor sunt obţinute din proiecţie în plan.

Punct început	X / Y	Punct sfârşit	X / Y	Lungime segment (** (m)
1	428.531,855 516.563,691	2	428.587,702 516.651,857	104.365
2	428.587,702 516.651,857	3	428.605,995 516.680,736	34.185
3	428.605,995 516.680,736	4	428.672,16 516.772,309	112.975
4	428.672,16 516.772,309	5	428.662,388 516.779,031	11.86
5	428.662,388 516.779,031	6	428.513,214 516.572,571	254.713

Document care conține date cu caracter personal, protejat de prevederile Regulamentului (UE) nr. 679/2016 și Legii 190/2018

Punct început	X / Y	Punct sfârşit	X / Y	Lungime segment (** (m)
6	428.513,214 516.572,571	1	428.531,855 516.563,691	20.649

** Lungimile segmentelor sunt determinate în planul de proiecţie Stereo 70 şi sunt rotunjite la 1 milimetru.
*** Distanţa dintre puncte este formată din segmente cumulate ce sunt mai mici decât valoarea 1 milimetru.

Document care conține date cu caracter personal, protejat de prevederile Regulamentului (UE) nr. 679/2016 și Legii 190/2018

DATE DESPRE IMOBILUL NR. 2339

Oficiul de Cadastru şi Publicitate Imobiliară ALBA
Biroul de Cadastru şi Publicitate Imobiliară Blaj

A. Partea I. Descrierea imobilului

TEREN Extravilan

Adresa: Jud. Alba

Nr. Crt	Nr cadastral Nr. topografic	Suprafaţa* (mp)	Observaţii / Referinţe
A1		1.600	Sector cadastral:46 Teren neimprejmuit;

B. Partea II. Proprietari şi acte

Inscrieri privitoare la dreptul de proprietate şi alte drepturi reale		Referinţe
1 / 01/07/2024		
Act Administrativ nr. 7, din 13/03/1996 emis de PARLAMENTUL ROMANIEI;		
B1	Inscrierea provizorie, drept de PROPRIETATE, dobandit prin Lege, cota actuala 1/1	A1
	1) **UAT VALEA LUNG\U+0102**, CIF:4562176	

C. Partea III. SARCINI .

Inscrieri privind dezmembramintele dreptului de proprietate, drepturi reale de garanţie şi sarcini	Referinţe
NU SUNT	

Document care conține date cu caracter personal, protejat de prevederile Regulamentului (UE) nr. 679/2016 și Legii 190/2018

Anexa Nr. 1 La Partea I

Teren

Nr cadastral	Suprafaţa (mp)*	Observaţii / Referinţe
	1.600	

* Suprafaţa este determinată in planul de proiecţie Stereo 70.

DETALII LINIARE IMOBIL

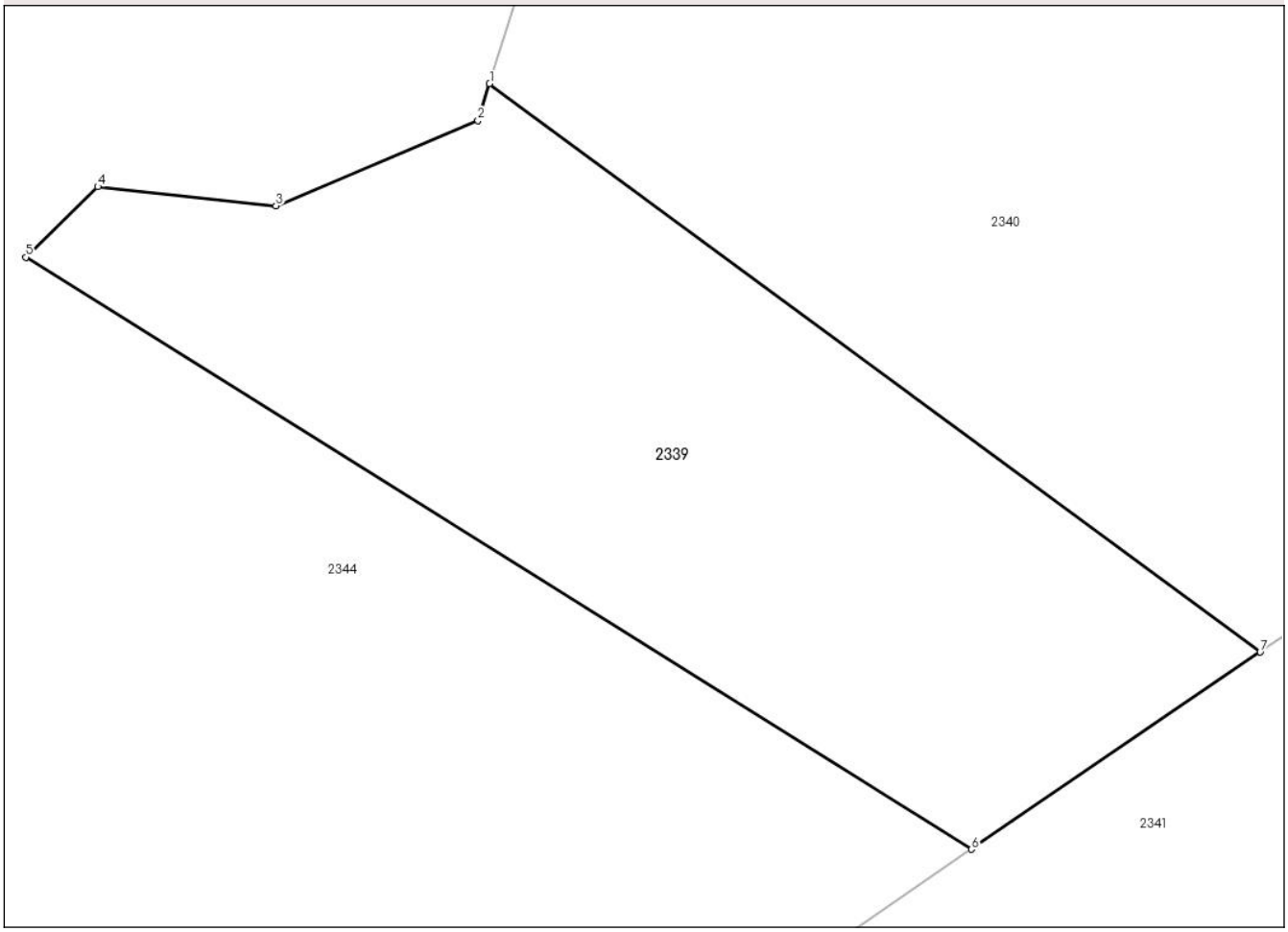

Date referitoare la teren

Crt	Categorie folosință	Intra vilan	Suprafaţa (mp)	Tarla	Parcelă	Nr. topo	Observaţii / Referinţe
1	arabil	NU	1.600	-	-	-	Proprietar neidentificat

Lungime Segmente
1) Valorile lungimilor segmentelor sunt obţinute din proiecţie în plan.

Punct început	X / Y	Punct sfârşit	X / Y	Lungime segment (** (m)
1	428.707,188 516.531,534	2	428.706,429 516.529,102	2.548
2	428.706,429 516.529,102	3	428.693,166 516.523,51	14.394
3	428.693,166 516.523,51	4	428.681,471 516.524,758	11.761
4	428.681,471 516.524,758	5	428.676,742 516.520,135	6.613
5	428.676,742 516.520,135	6	428.738,828 516.481,297	73.232

Document care conține date cu caracter personal, protejat de prevederile Regulamentului (UE) nr. 679/2016 și Legii 190/2018

Punct început	X / Y	Punct sfârşit	X / Y	Lungime segment (** (m)
6	428.738,828 516.481,297	7	428.757,794 516.494,241	22.963
7	428.757,794 516.494,241	1	428.707,188 516.531,534	62.863

**** Lungimile segmentelor sunt determinate în planul de proiecţie Stereo 70 şi sunt rotunjite la 1 milimetru.**
***** Distanţa dintre puncte este formată din segmente cumulate ce sunt mai mici decât valoarea 1 milimetru.**

Document care conține date cu caracter personal, protejat de prevederile Regulamentului (UE) nr. 679/2016 și Legii 190/2018

DATE DESPRE IMOBILUL NR. 2340

Oficiul de Cadastru şi Publicitate Imobiliară ALBA
Biroul de Cadastru şi Publicitate Imobiliară Blaj

A. Partea I. Descrierea imobilului

TEREN Extravilan

Adresa: Jud. Alba

Nr. Crt	Nr cadastral Nr. topografic	Suprafaţa* (mp)	Observaţii / Referinţe
A1		3.500	Sector cadastral:46 Teren neimprejmuit;

B. Partea II. Proprietari şi acte

Inscrieri privitoare la dreptul de proprietate şi alte drepturi reale		Referinţe
1 / 01/07/2024		
Act Administrativ nr. 11448/964, din 04/02/2002 emis de CJPSDPAT ALBA (titlu de proprietate);		
B1	Intabulare, drept de PROPRIETATE, dobandit prin Reconstituire, cota actuala 1/1	A1
	1) **RUS D ONICHIE**	

C. Partea III. SARCINI .

Inscrieri privind dezmembramintele dreptului de proprietate, drepturi reale de garanţie şi sarcini	Referinţe
NU SUNT	

Document care conține date cu caracter personal, protejat de prevederile Regulamentului (UE) nr. 679/2016 și Legii 190/2018

Anexa Nr. 1 La Partea I

Teren

Nr cadastral	Suprafaţa (mp)*	Observaţii / Referinţe
	3.500	

* Suprafaţa este determinată in planul de proiecţie Stereo 70.

DETALII LINIARE IMOBIL

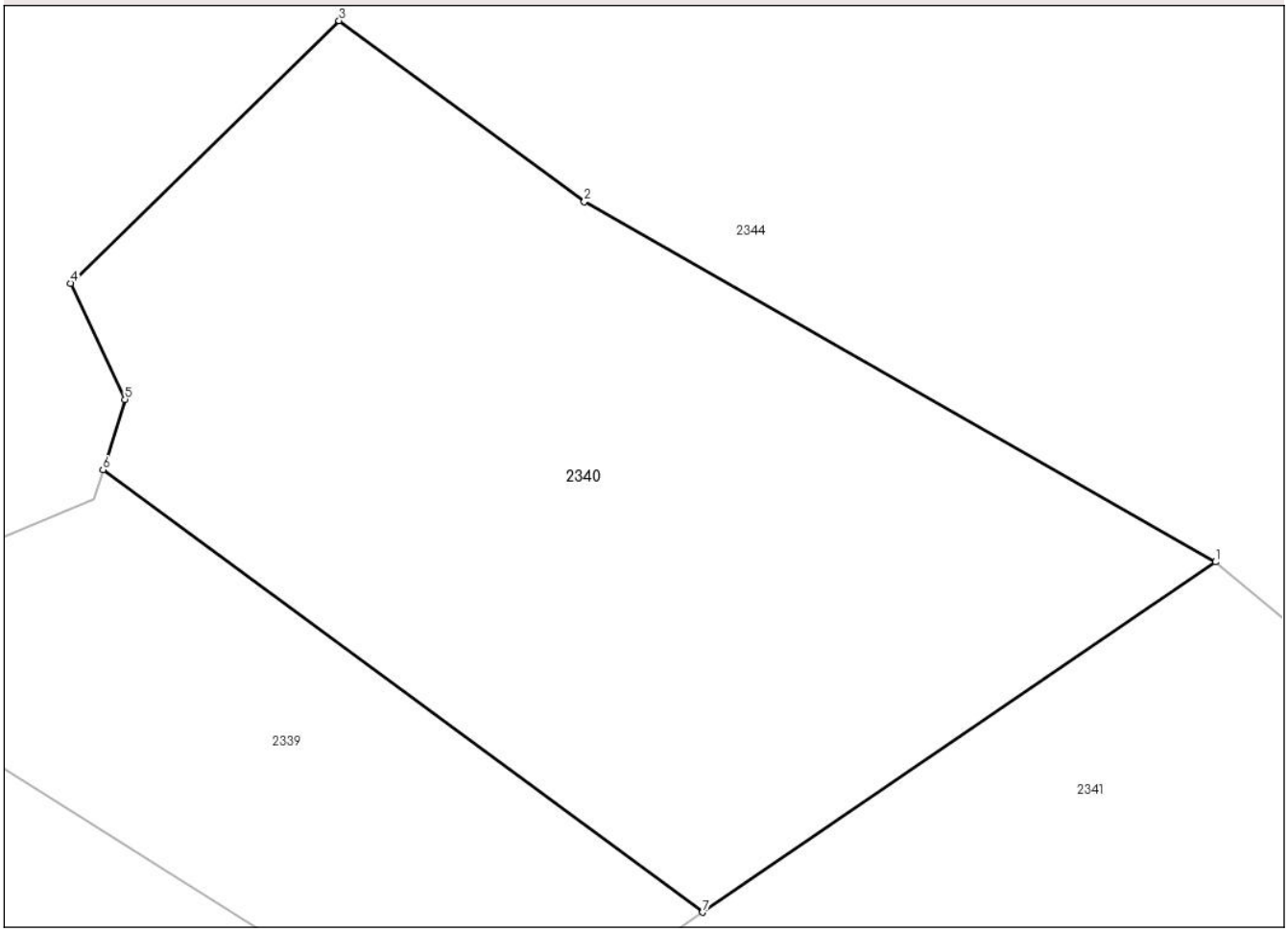

Date referitoare la teren

Crt	Categorie folosință	Intra vilan	Suprafaţa (mp)	Tarla	Parcelă	Nr. topo	Observaţii / Referinţe
1	faneata	NU	3.500	35	939/1	-	

Lungime Segmente
1) Valorile lungimilor segmentelor sunt obţinute din proiecţie în plan.

Punct început	X / Y	Punct sfârşit	X / Y	Lungime segment (** (m)
1	428.801,045 516.523,758	2	428.747,805 516.554,121	61.289
2	428.747,805 516.554,121	3	428.727,108 516.569,373	25.71
3	428.727,108 516.569,373	4	428.704,468 516.547,24	31.662
4	428.704,468 516.547,24	5	428.709,04 516.537,462	10.793
5	428.709,04 516.537,462	6	428.707,188 516.531,534	6.21

Document care conține date cu caracter personal, protejat de prevederile Regulamentului (UE) nr. 679/2016 și Legii 190/2018

Punct început	X / Y	Punct sfârşit	X / Y	Lungime segment (** (m)
6	428.707,188 516.531,534	7	428.757,794 516.494,241	62.863
7	428.757,794 516.494,241	1	428.801,045 516.523,758	52.363

** Lungimile segmentelor sunt determinate în planul de proiecţie Stereo 70 şi sunt rotunjite la 1 milimetru.
*** Distanţa dintre puncte este formată din segmente cumulate ce sunt mai mici decât valoarea 1 milimetru.

Document care conține date cu caracter personal, protejat de prevederile Regulamentului (UE) nr. 679/2016 și Legii 190/2018

DATE DESPRE IMOBILUL NR. 2341

Oficiul de Cadastru şi Publicitate Imobiliară ALBA
Biroul de Cadastru şi Publicitate Imobiliară Blaj

A. Partea I. Descrierea imobilului

TEREN Extravilan

Adresa: Jud. Alba, TARLA BANOASA

Nr. Crt	Nr cadastral Nr. topografic	Suprafaţa* (mp)	Observaţii / Referinţe
A1	72922	47.145	Sector cadastral:46 Teren neimprejmuit;

B. Partea II. Proprietari şi acte

Inscrieri privitoare la dreptul de proprietate şi alte drepturi reale		Referinţe
8156 / 23/06/2023		
Act Administrativ nr. 14254/1587, din 19/11/2020 emis de C.J.P.S.D.D.P.A.T. ALBA;		
B1	Intabulare, drept de PROPRIETATE,în baza Legilor 18/1991, 1/2000 \U+0139\U+017Ai 247/2005, dobandit prin Reconstituire, cota actuala 1/1	A1
	1) **JEKELI DOLLI-ECATERINA-INGEBORG**	

C. Partea III. SARCINI .

Inscrieri privind dezmembramintele dreptului de proprietate, drepturi reale de garanţie şi sarcini	Referinţe
NU SUNT	

Document care conține date cu caracter personal, protejat de prevederile Regulamentului (UE) nr. 679/2016 și Legii 190/2018

Anexa Nr. 1 La Partea I

Teren

Nr cadastral	Suprafaţa (mp)*	Observaţii / Referinţe
72922	47.145	

* Suprafaţa este determinată in planul de proiecţie Stereo 70.

DETALII LINIARE IMOBIL

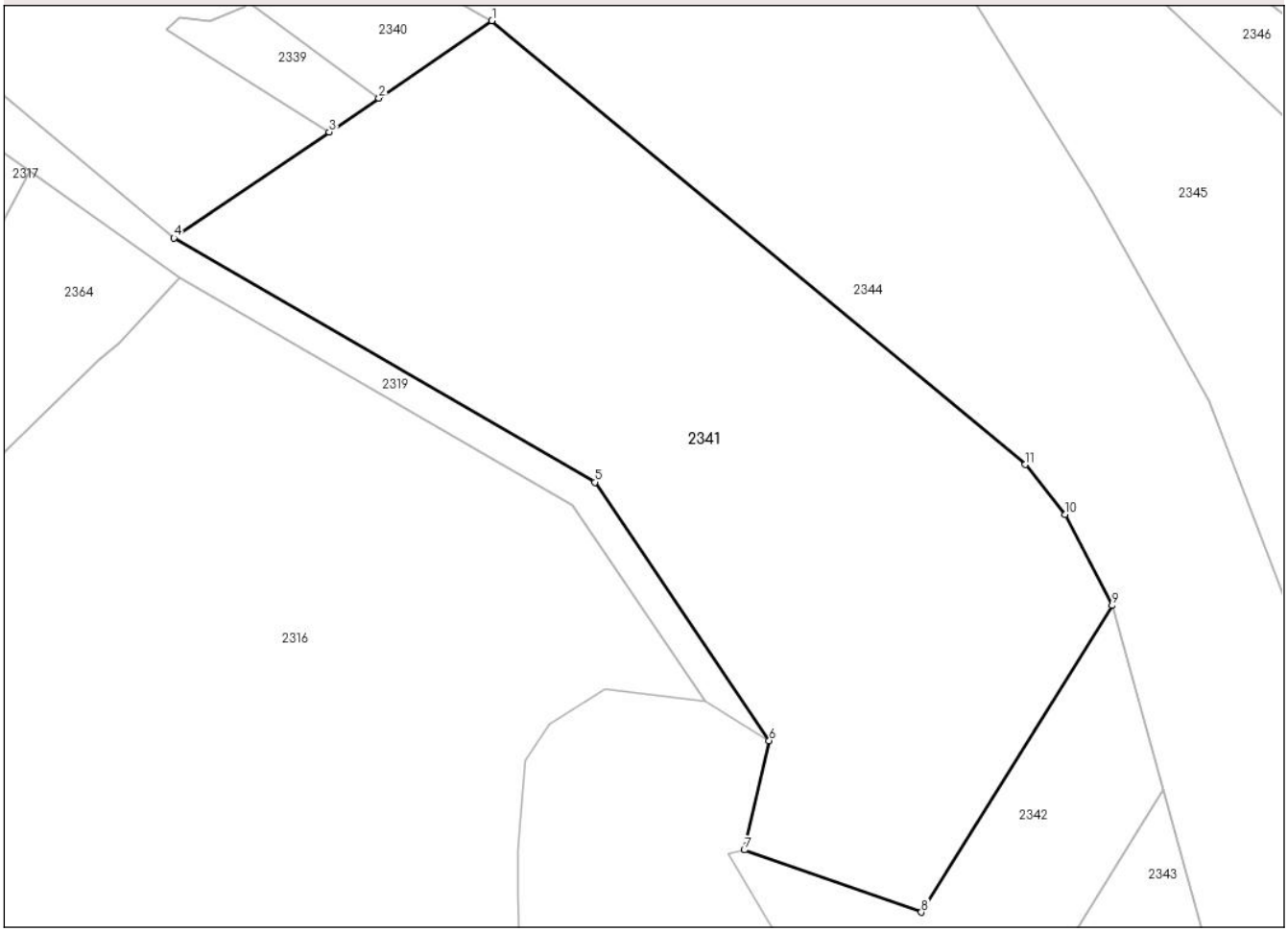

Date referitoare la teren

Crt	Categorie folosință	Intra vilan	Suprafaţa (mp)	Tarla	Parcelă	Nr. topo	Observaţii / Referinţe
1	arabil	NU	47.145	-	939/8	-	

Lungime Segmente
1) Valorile lungimilor segmentelor sunt obţinute din proiecţie în plan.

Punct început	X / Y	Punct sfârşit	X / Y	Lungime segment (** (m)
1	428.801,045 516.523,758	2	428.757,794 516.494,241	52.363
2	428.757,794 516.494,241	3	428.738,828 516.481,297	22.963
3	428.738,828 516.481,297	4	428.679,467 516.440,786	71.867
4	428.679,467 516.440,786	5	428.840,388 516.347,487	186.011
5	428.840,388 516.347,487	6	428.907,094 516.248,784	119.13

Document care conține date cu caracter personal, protejat de prevederile Regulamentului (UE) nr. 679/2016 și Legii 190/2018

Punct început	X / Y	Punct sfârşit	X / Y	Lungime segment (** (m)
6	428.907,094 516.248,784	7	428.897,543 516.206,981	42.88
7	428.897,543 516.206,981	8	428.965,228 516.183,247	71.726
8	428.965,228 516.183,247	9	429.038,217 516.300,356	137.992
9	429.038,217 516.300,356	10	429.020,316 516.335,123	39.105
10	429.020,316 516.335,123	11	429.005,039 516.354,202	24.442
11	429.005,039 516.354,202	1	428.801,045 516.523,758	265.26

** Lungimile segmentelor sunt determinate în planul de proiecţie Stereo 70 şi sunt rotunjite la 1 milimetru.
*** Distanţa dintre puncte este formată din segmente cumulate ce sunt mai mici decât valoarea 1 milimetru.

Document care conține date cu caracter personal, protejat de prevederile Regulamentului (UE) nr. 679/2016 și Legii 190/2018

DATE DESPRE IMOBILUL NR. 2342

Oficiul de Cadastru şi Publicitate Imobiliară ALBA
Biroul de Cadastru şi Publicitate Imobiliară Blaj

A. Partea I. Descrierea imobilului

TEREN Extravilan

Adresa: Jud. Alba

Nr. Crt	Nr cadastral Nr. topografic	Suprafaţa* (mp)	Observaţii / Referinţe
A1		37.048	Sector cadastral:46 Teren neimprejmuit;

B. Partea II. Proprietari şi acte

Inscrieri privitoare la dreptul de proprietate şi alte drepturi reale		Referinţe
1 / 01/07/2024		
Act Administrativ nr. 7, din 13/03/1996 emis de PARLAMENTUL ROMANIEI;		
B1	Inscrierea provizorie, drept de PROPRIETATE, dobandit prin Lege, cota actuala 1/1	A1
	1) **UAT VALEA LUNG\U+0102**, CIF:4562176	

C. Partea III. SARCINI .

Inscrieri privind dezmembramintele dreptului de proprietate, drepturi reale de garanţie şi sarcini	Referinţe
NU SUNT	

Document care conține date cu caracter personal, protejat de prevederile Regulamentului (UE) nr. 679/2016 și Legii 190/2018

Anexa Nr. 1 La Partea I

Teren

Nr cadastral	Suprafaţa (mp)*	Observaţii / Referinţe
	37.048	

* Suprafaţa este determinată in planul de proiecţie Stereo 70.

DETALII LINIARE IMOBIL

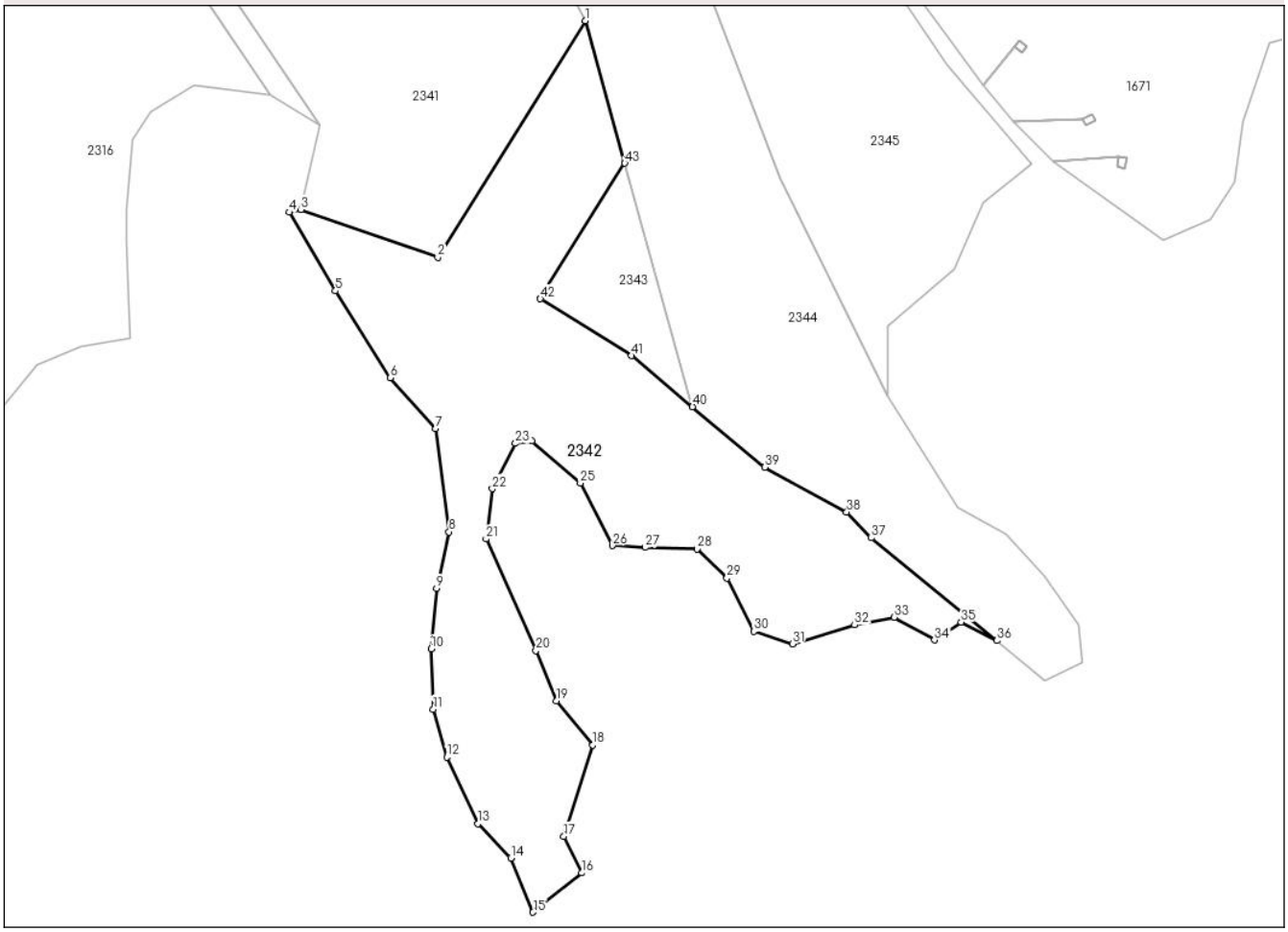

Date referitoare la teren

Crt	Categorie folosință	Intra vilan	Suprafaţa (mp)	Tarla	Parcelă	Nr. topo	Observaţii / Referinţe
1	arabil	NU	37.048	-	-	-	Proprietar neidentificat

Lungime Segmente

1) Valorile lungimilor segmentelor sunt obţinute din proiecţie în plan.

Punct început	X / Y	Punct sfârşit	X / Y	Lungime segment
1	429.038,217 516.300,356	2	428.965,228 516.183,247	137.992
4	428.891,567 516.205,571	5	428.914,522 516.166,7	45.143
7	428.964,214 516.098,414	8	428.970,835 516.047,442	51.401
10	428.961,908 515.989,631	11	428.963,07 515.959,755	29.899
13	428.985,199 515.903,109	14	429.001,412 515.886,137	23.471
16	429.036,622 515.878,73	17	429.027,699 515.896,898	20.24

Punct început	X / Y	Punct sfârşit	X / Y	Lungime segment
2	428.965,228 516.183,247	3	428.897,543 516.206,981	71.726
5	428.914,522 516.166,7	6	428.941,696 516.123,633	50.924
8	428.970,835 516.047,442	9	428.964,623 516.019,506	28.618
11	428.963,07 515.959,755	12	428.969,67 515.936,088	24.569
14	429.001,412 515.886,137	15	429.012,416 515.859,298	29.007
17	429.027,699 515.896,898	18	429.041,972 515.941,923	47.234

Punct început	X / Y	Punct sfârşit	X / Y	Lungime segment
3	428.897,543 516.206,981	4	428.891,567 516.205,571	6.14
6	428.941,696 516.123,633	7	428.964,214 516.098,414	33.809
9	428.964,623 516.019,506	10	428.961,908 515.989,631	29.998
12	428.969,67 515.936,088	13	428.985,199 515.903,109	36.453
15	429.012,416 515.859,298	16	429.036,622 515.878,73	31.041
18	429.041,972 515.941,923	19	429.024,079 515.963,92	28.355

Document care conține date cu caracter personal, protejat de prevederile Regulamentului (UE) nr. 679/2016 și Legii 190/2018

Punct început	X / Y	Punct sfârşit	X / Y	Lungime segment
19	429.024,079 515.963,92	20	429.013,868 515.988,728	26.827
22	428.992,218 516.068,843	23	429.003,696 516.091,208	25.139
25	429.035,885 516.071,59	26	429.051,764 516.040,691	34.74
28	429.093,554 516.038,939	29	429.108,427 516.024,634	20.636
31	429.140,916 515.991,991	32	429.171,698 516.001,407	32.189
34	429.211,284 515.993,992	35	429.224,437 516.002,786	15.822
37	429.179,974 516.044,517	38	429.167,76 516.057,275	17.662
40	429.091,415 516.109,39	41	429.061,234 516.134,61	39.331
43	429.057,853 516.229,87	1	429.038,217 516.300,356	73.17

Punct început	X / Y	Punct sfârşit	X / Y	Lungime segment
20	429.013,868 515.988,728	21	428.989,176 516.043,986	60.524
23	429.003,696 516.091,208	24	429.011,852 516.092,424	8.246
26	429.051,764 516.040,691	27	429.067,93 516.039,714	16.196
29	429.108,427 516.024,634	30	429.121,796 515.998,244	29.583
32	429.171,698 516.001,407	33	429.191,347 516.005,229	20.018
35	429.224,437 516.002,786	36	429.242,275 515.993,729	20.006
38	429.167,76 516.057,275	39	429.127,229 516.079,463	46.207
41	429.061,234 516.134,61	42	429.016,037 516.162,779	53.257

Punct început	X / Y	Punct sfârşit	X / Y	Lungime segment
21	428.989,176 516.043,986	22	428.992,218 516.068,843	25.043
24	429.011,852 516.092,424	25	429.035,885 516.071,59	31.807
27	429.067,93 516.039,714	28	429.093,554 516.038,939	25.636
30	429.121,796 515.998,244	31	429.140,916 515.991,991	20.117
33	429.191,347 516.005,229	34	429.211,284 515.993,992	22.886
36	429.242,275 515.993,729	37	429.179,974 516.044,517	80.38
39	429.127,229 516.079,463	40	429.091,415 516.109,39	46.672
42	429.016,037 516.162,779	43	429.057,853 516.229,87	79.056

** Lungimile segmentelor sunt determinate în planul de proiecţie Stereo 70 şi sunt rotunjite la 1 milimetru.
*** Distanţa dintre puncte este formată din segmente cumulate ce sunt mai mici decât valoarea 1 milimetru.

Document care conține date cu caracter personal, protejat de prevederile Regulamentului (UE) nr. 679/2016 și Legii 190/2018

DATE DESPRE IMOBILUL NR. 2343

Oficiul de Cadastru şi Publicitate Imobiliară ALBA
Biroul de Cadastru şi Publicitate Imobiliară Blaj

A. Partea I. Descrierea imobilului

TEREN Extravilan

Adresa: Jud. Alba

Nr. Crt	Nr cadastral Nr. topografic	Suprafaţa* (mp)	Observaţii / Referinţe
A1		3.500	Sector cadastral:46 Teren neimprejmuit;

B. Partea II. Proprietari şi acte

Inscrieri privitoare la dreptul de proprietate şi alte drepturi reale		Referinţe
1 / 01/07/2024		
Act Administrativ nr. 7, din 13/03/1996 emis de PARLAMENTUL ROMANIEI;		
B1	Inscrierea provizorie, drept de PROPRIETATE, dobandit prin Lege, cota actuala 1/1	A1
	1) **UAT VALEA LUNG\U+0102**, CIF:4562176	

C. Partea III. SARCINI .

Inscrieri privind dezmembramintele dreptului de proprietate, drepturi reale de garanţie şi sarcini	Referinţe
NU SUNT	

Document care conține date cu caracter personal, protejat de prevederile Regulamentului (UE) nr. 679/2016 și Legii 190/2018

Anexa Nr. 1 La Partea I

Teren

Nr cadastral	Suprafaţa (mp)*	Observaţii / Referinţe
	3.500	

* Suprafaţa este determinată in planul de proiecţie Stereo 70.

DETALII LINIARE IMOBIL

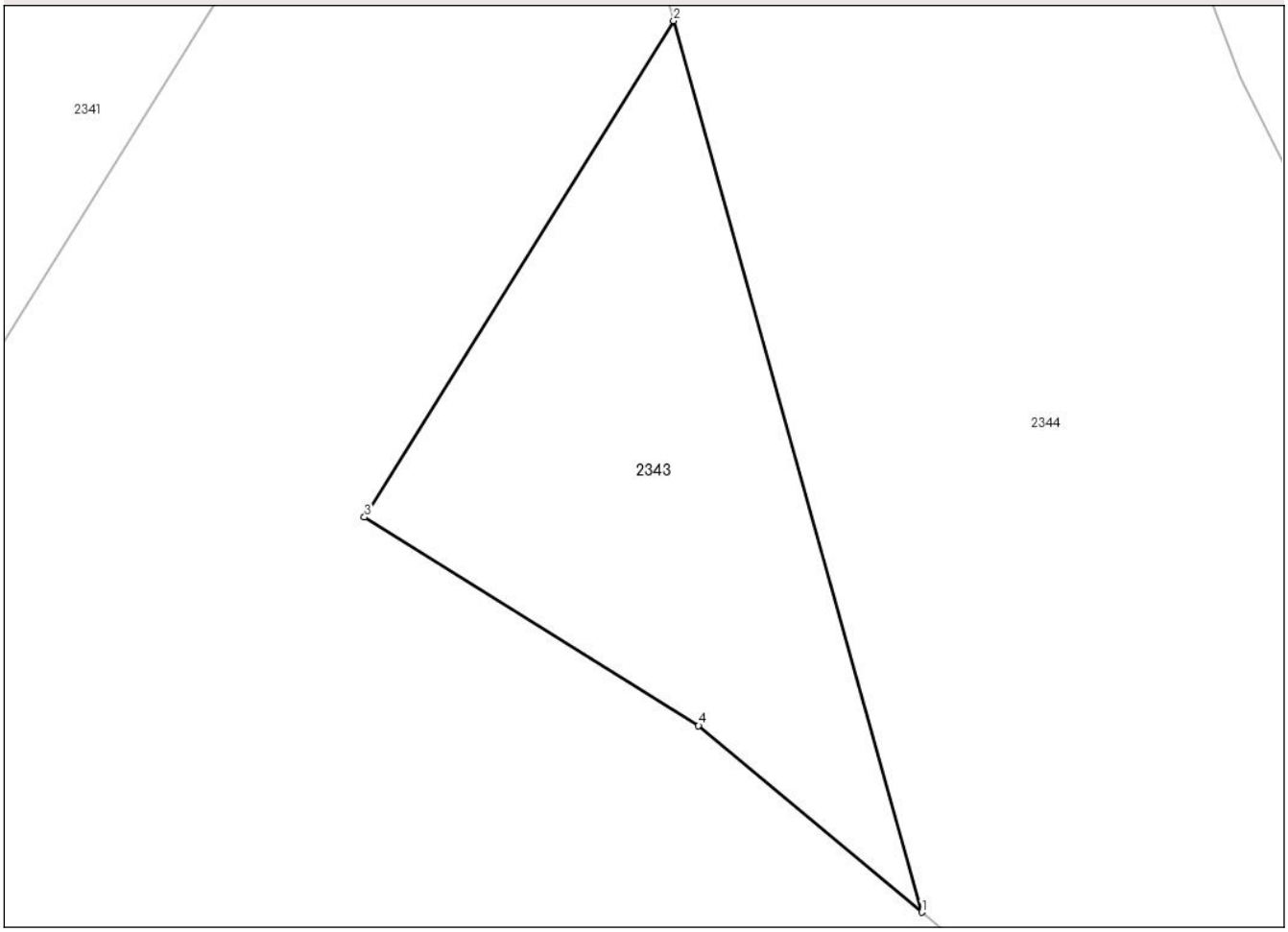

Date referitoare la teren

Crt	Categorie folosință	Intra vilan	Suprafaţa (mp)	Tarla	Parcelă	Nr. topo	Observaţii / Referinţe
1	arabil	NU	3.500	-	-	-	Proprietar neidentificat

Lungime Segmente
1) Valorile lungimilor segmentelor sunt obţinute din proiecţie în plan.

Punct început	X / Y	Punct sfârşit	X / Y	Lungime segment (** (m)
1	429.091,415 516.109,39	2	429.057,853 516.229,87	125.067
2	429.057,853 516.229,87	3	429.016,037 516.162,779	79.056
3	429.016,037 516.162,779	4	429.061,234 516.134,61	53.257
4	429.061,234 516.134,61	1	429.091,415 516.109,39	39.331

**** Lungimile segmentelor sunt determinate în planul de proiecţie Stereo 70 şi sunt rotunjite la 1 milimetru.**

Document care conține date cu caracter personal, protejat de prevederile Regulamentului (UE) nr. 679/2016 și Legii 190/2018

***** Distanţa dintre puncte este formată din segmente cumulate ce sunt mai mici decât valoarea 1 milimetru.**

DATE DESPRE IMOBILUL NR. 2344

Oficiul de Cadastru şi Publicitate Imobiliară ALBA
Biroul de Cadastru şi Publicitate Imobiliară Blaj

A. Partea I. Descrierea imobilului

TEREN Extravilan

Adresa: Jud. Alba

Nr. Crt	Nr cadastral Nr. topografic	Suprafaţa* (mp)	Observaţii / Referinţe
A1		120.972	Sector cadastral:46 Teren neimprejmuit;

B. Partea II. Proprietari şi acte

Inscrieri privitoare la dreptul de proprietate şi alte drepturi reale		Referinţe
1 / 01/07/2024		
Act Administrativ nr. 7, din 13/03/1996 emis de PARLAMENTUL ROMANIEI;		
B1	Inscrierea provizorie, drept de PROPRIETATE, dobandit prin Lege, cota actuala 1/1	A1
	1) **UAT VALEA LUNG\U+0102**, CIF:4562176	

C. Partea III. SARCINI .

Inscrieri privind dezmembramintele dreptului de proprietate, drepturi reale de garanţie şi sarcini	Referinţe
NU SUNT	

Document care conține date cu caracter personal, protejat de prevederile Regulamentului (UE) nr. 679/2016 și Legii 190/2018

Anexa Nr. 1 La Partea I

Teren

Nr cadastral	Suprafaţa (mp)*	Observaţii / Referinţe
	120.972	

* Suprafaţa este determinată in planul de proiecţie Stereo 70.

DETALII LINIARE IMOBIL

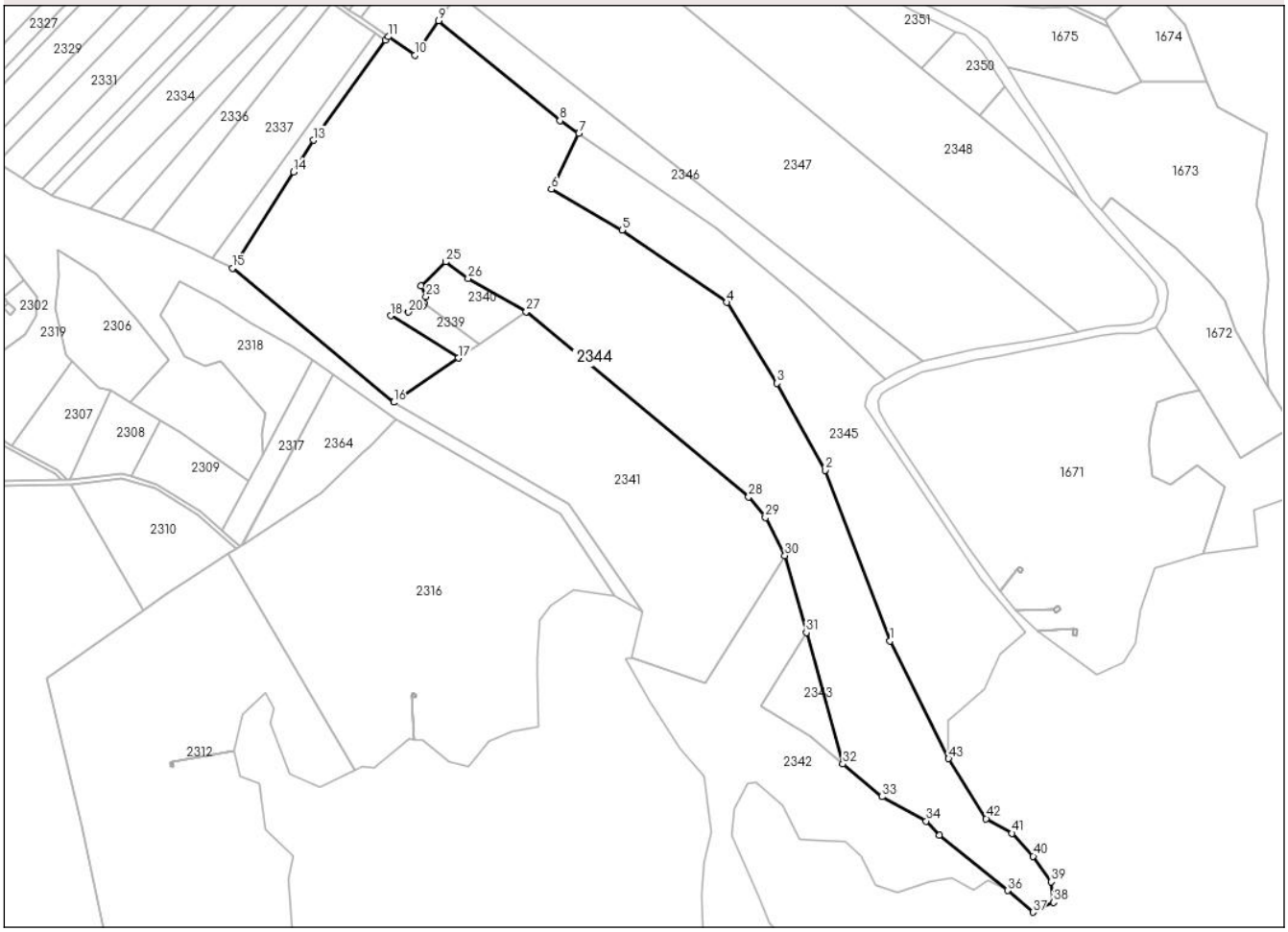

Date referitoare la teren

Crt	Categorie folosință	Intra vilan	Suprafaţa (mp)	Tarla	Parcelă	Nr. topo	Observaţii / Referinţe
1	arabil	NU	120.972	-	-	-	Proprietar neidentificat

Lungime Segmente

1) Valorile lungimilor segmentelor sunt obţinute din proiecţie în plan.

Punct început	X / Y	Punct sfârşit	X / Y	Lungime segment
1	429.134,621 516.222,11	2	429.075,355 516.378,643	167.377
4	428.984,932 516.532,254	5	428.888,797 516.598,4	116.693
7	428.849,252 516.686,877	8	428.832,049 516.698,631	20.835
10	428.699,112 516.758,574	11	428.674,579 516.775,657	29.895
13	428.605,995 516.680,736	14	428.587,702 516.651,857	34.185
16	428.679,467 516.440,786	17	428.738,828 516.481,297	71.867

Punct început	X / Y	Punct sfârşit	X / Y	Lungime segment
2	429.075,355 516.378,643	3	429.031,079 516.458,165	91.017
5	428.888,797 516.598,4	6	428.824,039 516.635,918	74.841
8	428.832,049 516.698,631	9	428.720,871 516.790,269	144.077
11	428.674,579 516.775,657	12	428.672,16 516.772,309	4.13
14	428.587,702 516.651,857	15	428.531,855 516.563,691	104.365
17	428.738,828 516.481,297	18	428.676,742 516.520,135	73.232

Punct început	X / Y	Punct sfârşit	X / Y	Lungime segment
3	429.031,079 516.458,165	4	428.984,932 516.532,254	87.285
6	428.824,039 516.635,918	7	428.849,252 516.686,877	56.855
9	428.720,871 516.790,269	10	428.699,112 516.758,574	38.445
12	428.672,16 516.772,309	13	428.605,995 516.680,736	112.975
15	428.531,855 516.563,691	16	428.679,467 516.440,786	192.081
18	428.676,742 516.520,135	19	428.681,471 516.524,758	6.613

Document care conține date cu caracter personal, protejat de prevederile Regulamentului (UE) nr. 679/2016 și Legii 190/2018

Punct început	X / Y	Punct sfârşit	X / Y	Lungime segment
19	428.681,471 516.524,758	20	428.693,166 516.523,51	11.761
22	428.707,188 516.531,534	23	428.709,04 516.537,462	6.21
25	428.727,108 516.569,373	26	428.747,805 516.554,121	25.71
28	429.005,039 516.354,202	29	429.020,316 516.335,123	24.442
31	429.057,853 516.229,87	32	429.091,415 516.109,39	125.067
34	429.167,76 516.057,275	35	429.179,974 516.044,517	17.662
37	429.265,649 515.973,786	38	429.284,498 515.982,722	20.86
40	429.265,824 516.025,085	41	429.246,527 516.046,1	28.531
43	429.188,303 516.114,409	1	429.134,621 516.222,11	120.338

Punct început	X / Y	Punct sfârşit	X / Y	Lungime segment
20	428.693,166 516.523,51	21	428.706,429 516.529,102	14.394
23	428.709,04 516.537,462	24	428.704,468 516.547,24	10.793
26	428.747,805 516.554,121	27	428.801,045 516.523,758	61.289
29	429.020,316 516.335,123	30	429.038,217 516.300,356	39.105
32	429.091,415 516.109,39	33	429.127,229 516.079,463	46.672
35	429.179,974 516.044,517	36	429.242,275 515.993,729	80.38
38	429.284,498 515.982,722	39	429.282,473 516.001,553	18.94
41	429.246,527 516.046,1	42	429.222,726 516.059,494	27.311

Punct început	X / Y	Punct sfârşit	X / Y	Lungime segment
21	428.706,429 516.529,102	22	428.707,188 516.531,534	2.548
24	428.704,468 516.547,24	25	428.727,108 516.569,373	31.662
27	428.801,045 516.523,758	28	429.005,039 516.354,202	265.26
30	429.038,217 516.300,356	31	429.057,853 516.229,87	73.17
33	429.127,229 516.079,463	34	429.167,76 516.057,275	46.207
36	429.242,275 515.993,729	37	429.265,649 515.973,786	30.725
39	429.282,473 516.001,553	40	429.265,824 516.025,085	28.826
42	429.222,726 516.059,494	43	429.188,303 516.114,409	64.812

** Lungimile segmentelor sunt determinate în planul de proiecţie Stereo 70 şi sunt rotunjite la 1 milimetru.
*** Distanţa dintre puncte este formată din segmente cumulate ce sunt mai mici decât valoarea 1 milimetru.

Document care conține date cu caracter personal, protejat de prevederile Regulamentului (UE) nr. 679/2016 și Legii 190/2018

DATE DESPRE IMOBILUL NR. 2345

Oficiul de Cadastru şi Publicitate Imobiliară ALBA
Biroul de Cadastru şi Publicitate Imobiliară Blaj

A. Partea I. Descrierea imobilului

TEREN Extravilan

Adresa: Jud. Alba

Nr. Crt	Nr cadastral Nr. topografic	Suprafaţa* (mp)	Observaţii / Referinţe
A1		44.600	Sector cadastral:46 Teren neimprejmuit;

B. Partea II. Proprietari şi acte

Inscrieri privitoare la dreptul de proprietate şi alte drepturi reale		Referinţe
1 / 01/07/2024		
Act Administrativ nr. 7, din 13/03/1996 emis de PARLAMENTUL ROMANIEI;		
B1	Inscrierea provizorie, drept de PROPRIETATE, dobandit prin Lege, cota actuala 1/1	A1
	1) **UAT VALEA LUNG\U+0102**, CIF:4562176	

C. Partea III. SARCINI .

Inscrieri privind dezmembramintele dreptului de proprietate, drepturi reale de garanţie şi sarcini	Referinţe
NU SUNT	

Document care conține date cu caracter personal, protejat de prevederile Regulamentului (UE) nr. 679/2016 și Legii 190/2018

Anexa Nr. 1 La Partea I

Teren

Nr cadastral	Suprafaţa (mp)*	Observaţii / Referinţe
	44.600	

* Suprafaţa este determinată in planul de proiecţie Stereo 70.

DETALII LINIARE IMOBIL

Date referitoare la teren

Crt	Categorie folosință	Intra vilan	Suprafaţa (mp)	Tarla	Parcelă	Nr. topo	Observaţii / Referinţe
1	arabil	NU	44.600	-	-	-	Proprietar neidentificat

Lungime Segmente
1) Valorile lungimilor segmentelor sunt obţinute din proiecţie în plan.

Punct început	X / Y	Punct sfârşit	X / Y	Lungime segment (** (m)
1	428.824,039 516.635,918	2	428.888,797 516.598,4	74.841
2	428.888,797 516.598,4	3	428.984,932 516.532,254	116.693
3	428.984,932 516.532,254	4	429.031,079 516.458,165	87.285
4	429.031,079 516.458,165	5	429.075,355 516.378,643	91.017
5	429.075,355 516.378,643	6	429.134,621 516.222,11	167.377

Document care conține date cu caracter personal, protejat de prevederile Regulamentului (UE) nr. 679/2016 și Legii 190/2018

Punct început	X / Y	Punct sfârşit	X / Y	Lungime segment (** (m)
6	429.134,621 516.222,11	7	429.188,303 516.114,409	120.338
7	429.188,303 516.114,409	8	429.188,303 516.149,355	34.946
8	429.188,303 516.149,355	9	429.221,06 516.177,645	43.282
9	429.221,06 516.177,645	10	429.235,496 516.210,372	35.769
10	429.235,496 516.210,372	11	429.259,3 516.229,733	30.684
11	429.259,3 516.229,733	12	429.217,307 516.278,544	64.389
12	429.217,307 516.278,544	13	429.156,694 516.369,999	109.718
13	429.156,694 516.369,999	14	429.111,167 516.437,526	81.441
14	429.111,167 516.437,526	15	429.113,439 516.447,573	10.301
15	429.113,439 516.447,573	16	429.119,593 516.455,38	9.941
16	429.119,593 516.455,38	17	429.130,223 516.462,099	12.575
17	429.130,223 516.462,099	18	429.050,634 516.537,365	109.542
18	429.050,634 516.537,365	19	428.975,573 516.600,565	98.124
19	428.975,573 516.600,565	20	428.849,252 516.686,877	152.993
20	428.849,252 516.686,877	1	428.824,039 516.635,918	56.855

** Lungimile segmentelor sunt determinate în planul de proiecţie Stereo 70 şi sunt rotunjite la 1 milimetru.
*** Distanţa dintre puncte este formată din segmente cumulate ce sunt mai mici decât valoarea 1 milimetru.

Document care conține date cu caracter personal, protejat de prevederile Regulamentului (UE) nr. 679/2016 și Legii 190/2018

DATE DESPRE IMOBILUL NR. 2346

Oficiul de Cadastru şi Publicitate Imobiliară ALBA
Biroul de Cadastru şi Publicitate Imobiliară Blaj

A. Partea I. Descrierea imobilului

TEREN Extravilan

Adresa: Jud. Alba, TARLA DUMBRAVĂ

Nr. Crt	Nr cadastral Nr. topografic	Suprafaţa* (mp)	Observaţii / Referinţe
A1	72419	15.000	Sector cadastral:46 Teren neimprejmuit;

B. Partea II. Proprietari şi acte

Inscrieri privitoare la dreptul de proprietate şi alte drepturi reale		Referinţe
7028 / 27/05/2020		
Act Administrativ nr. 11530/1192, din 11/04/2003 emis de C.J.P.S.D.P.A.T. ALBA (act administrativ nr ADRESA PRIMARIA VALEA LUNGA din 04.07.2019, emis de PRIMARIA VALEA LUNGA);		
B1	Intabulare, drept de PROPRIETATE,în baza Legii 18/1991, dobandit prin Reconstituire, cota actuala 1/1	A1
	1) **DIDEA M CATERINA**	

C. Partea III. SARCINI .

Inscrieri privind dezmembramintele dreptului de proprietate, drepturi reale de garanţie şi sarcini	Referinţe
NU SUNT	

Document care conține date cu caracter personal, protejat de prevederile Regulamentului (UE) nr. 679/2016 și Legii 190/2018

Anexa Nr. 1 La Partea I

Teren

Nr cadastral	Suprafaţa (mp)*	Observaţii / Referinţe
72419	15.000	

* Suprafaţa este determinată in planul de proiecţie Stereo 70.

DETALII LINIARE IMOBIL

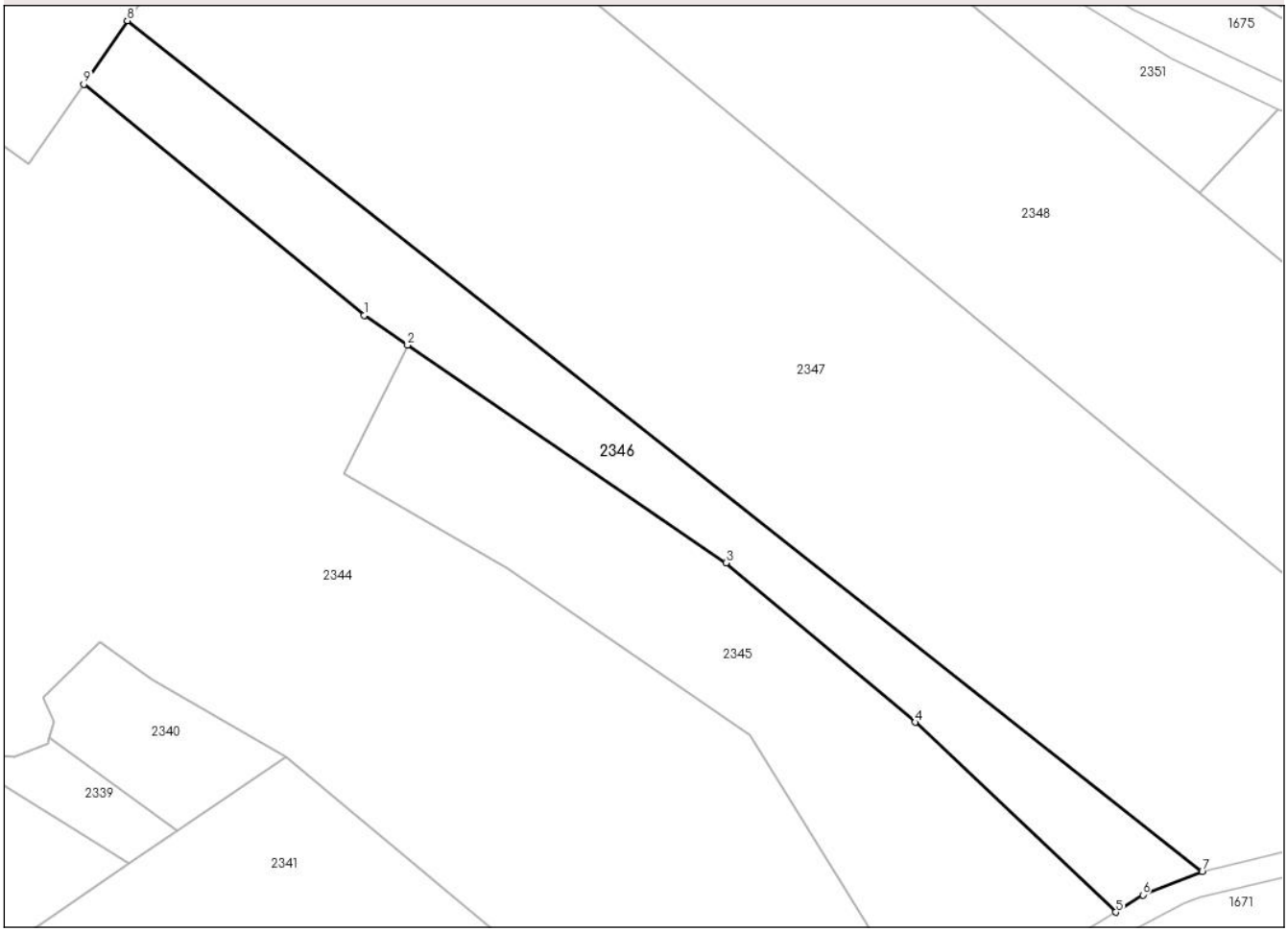

Date referitoare la teren

Crt	Categorie folosință	Intra vilan	Suprafaţa (mp)	Tarla	Parcelă	Nr. topo	Observaţii / Referinţe
1	faneata	NU	15.000	87	931/1/3	-	

Lungime Segmente
1) Valorile lungimilor segmentelor sunt obţinute din proiecţie în plan.

Punct început	X / Y	Punct sfârşit	X / Y	Lungime segment (** (m)
1	428.832,049 516.698,631	2	428.849,252 516.686,877	20.835
2	428.849,252 516.686,877	3	428.975,573 516.600,565	152.993
3	428.975,573 516.600,565	4	429.050,634 516.537,365	98.124
4	429.050,634 516.537,365	5	429.130,223 516.462,099	109.542
5	429.130,223 516.462,099	6	429.141,004 516.468,913	12.754

Document care conține date cu caracter personal, protejat de prevederile Regulamentului (UE) nr. 679/2016 și Legii 190/2018

Punct început	X / Y	Punct sfârşit	X / Y	Lungime segment (** (m)
6	429.141,004 516.468,913	7	429.164,564 516.478,125	25.297
7	429.164,564 516.478,125	8	428.738,118 516.815,393	543.697
8	428.738,118 516.815,393	9	428.720,871 516.790,269	30.474
9	428.720,871 516.790,269	1	428.832,049 516.698,631	144.077

** Lungimile segmentelor sunt determinate în planul de proiecţie Stereo 70 şi sunt rotunjite la 1 milimetru.
*** Distanţa dintre puncte este formată din segmente cumulate ce sunt mai mici decât valoarea 1 milimetru.

Document care conține date cu caracter personal, protejat de prevederile Regulamentului (UE) nr. 679/2016 și Legii 190/2018

DATE DESPRE IMOBILUL NR. 2347

Oficiul de Cadastru şi Publicitate Imobiliară ALBA
Biroul de Cadastru şi Publicitate Imobiliară Blaj

A. Partea I. Descrierea imobilului

TEREN Extravilan

Adresa: Jud. Alba, TARLA DUMBRAVĂ

Nr. Crt	Nr cadastral Nr. topografic	Suprafaţa* (mp)	Observaţii / Referinţe
A1	72427	70.000	Sector cadastral:46 Teren neimprejmuit;

B. Partea II. Proprietari şi acte

Inscrieri privitoare la dreptul de proprietate şi alte drepturi reale		Referinţe
7022 / 27/05/2020		
Act Administrativ nr. 14106/1364, din 29/01/2008 emis de C.J.P.S.D.P.A.T.;		
B1	Intabulare, drept de PROPRIETATE,în baza legii 18/1991, dobandit prin Reconstituire, cota actuala 1/1	A1
	1) **DIDEA M CATERINA**	

C. Partea III. SARCINI .

Inscrieri privind dezmembramintele dreptului de proprietate, drepturi reale de garanţie şi sarcini	Referinţe
NU SUNT	

Document care conține date cu caracter personal, protejat de prevederile Regulamentului (UE) nr. 679/2016 și Legii 190/2018

Anexa Nr. 1 La Partea I

Teren

Nr cadastral	Suprafaţa (mp)*	Observaţii / Referinţe
72427	70.000	

* Suprafaţa este determinată in planul de proiecţie Stereo 70.

DETALII LINIARE IMOBIL

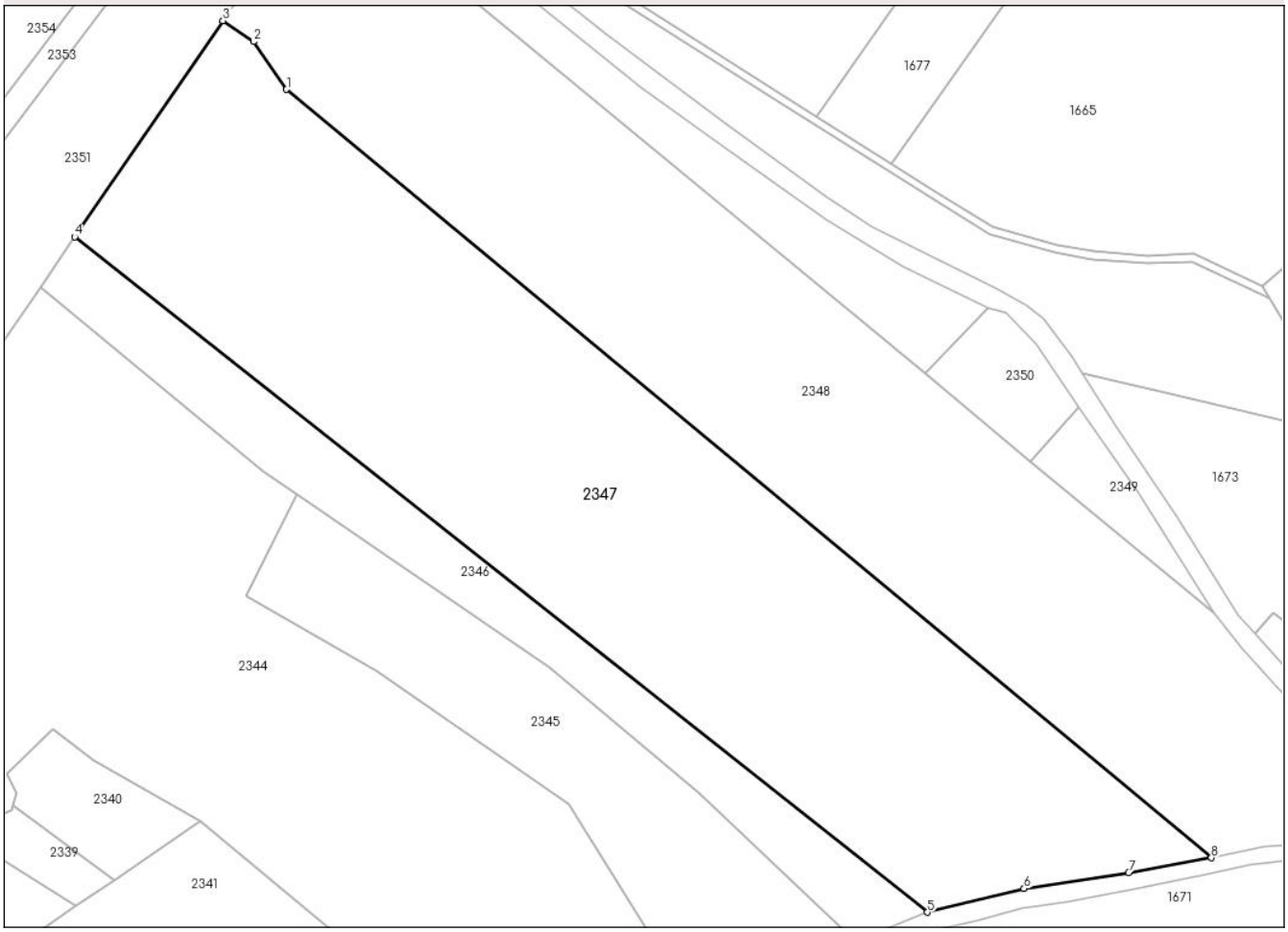

Date referitoare la teren

Crt	Categorie folosință	Intra vilan	Suprafaţa (mp)	Tarla	Parcelă	Nr. topo	Observaţii / Referinţe
1	arabil	NU	70.000	-	931/1/2	-	

Lungime Segmente
1) Valorile lungimilor segmentelor sunt obţinute din proiecţie în plan.

Punct început	X / Y	Punct sfârşit	X / Y	Lungime segment (** (m)
1	428.844,025 516.889,061	2	428.827,538 516.912,961	29.035
2	428.827,538 516.912,961	3	428.812,255 516.923,387	18.501
3	428.812,255 516.923,387	4	428.738,118 516.815,393	130.992
4	428.738,118 516.815,393	5	429.164,564 516.478,125	543.697
5	429.164,564 516.478,125	6	429.212,792 516.489,916	49.648

Document care conține date cu caracter personal, protejat de prevederile Regulamentului (UE) nr. 679/2016 și Legii 190/2018

Punct început	X / Y	Punct sfârşit	X / Y	Lungime segment (** (m)
6	429.212,792 516.489,916	7	429.265,069 516.497,78	52.865
7	429.265,069 516.497,78	8	429.306,449 516.505,241	42.047
8	429.306,449 516.505,241	1	428.844,025 516.889,061	600.961

** Lungimile segmentelor sunt determinate în planul de proiecţie Stereo 70 şi sunt rotunjite la 1 milimetru.
*** Distanţa dintre puncte este formată din segmente cumulate ce sunt mai mici decât valoarea 1 milimetru.

Document care conține date cu caracter personal, protejat de prevederile Regulamentului (UE) nr. 679/2016 și Legii 190/2018

DATE DESPRE IMOBILUL NR. 2348

Oficiul de Cadastru şi Publicitate Imobiliară ALBA
Biroul de Cadastru şi Publicitate Imobiliară Blaj

A. Partea I. Descrierea imobilului

TEREN Extravilan

Adresa: Jud. Alba

Nr. Crt	Nr cadastral Nr. topografic	Suprafaţa* (mp)	Observaţii / Referinţe
A1	71485	63.000	Sector cadastral:46 Teren neimprejmuit;

B. Partea II. Proprietari şi acte

Inscrieri privitoare la dreptul de proprietate şi alte drepturi reale		Referinţe
6832 / 11/09/2017		
Act Notarial nr. 2515, din 07/09/2017 emis de DAISA Diana;		
B3	Intabulare, drept de PROPRIETATE,cu titlu cump\U+0103rare, dobandit prin Conventie, cota actuala 1/1	A1
	1) **POPA VASILE**, \U+0139\U+017Ai so\U+0139\U+0141ia 2) **POPA OTILIA**, n\U+0103sc Marcu bun comun	

C. Partea III. SARCINI

Inscrieri privind dezmembramintele dreptului de proprietate, drepturi reale de garanţie şi sarcini		Referinţe
3769 / 06/04/2022		
Act Notarial nr. 891, din 05/04/2022 emis de DAISA Diana;		
C1	Intabulare, drept de SUPERFICIE,pe o perioad\U+0103 de 49 ani începând cu data semn\U+0103rii contractului de c\U+0103tre ambele p\U+0103rți respectiv 05.04.2022.	A1
	1) **SOLAR ECO VISION SRL**, CIF:45816131	

Document care conține date cu caracter personal, protejat de prevederile Regulamentului (UE) nr. 679/2016 și Legii 190/2018

Anexa Nr. 1 La Partea I

Teren

Nr cadastral	Suprafaţa (mp)*	Observaţii / Referinţe
71485	63.000	

* Suprafaţa este determinată in planul de proiecţie Stereo 70.

DETALII LINIARE IMOBIL

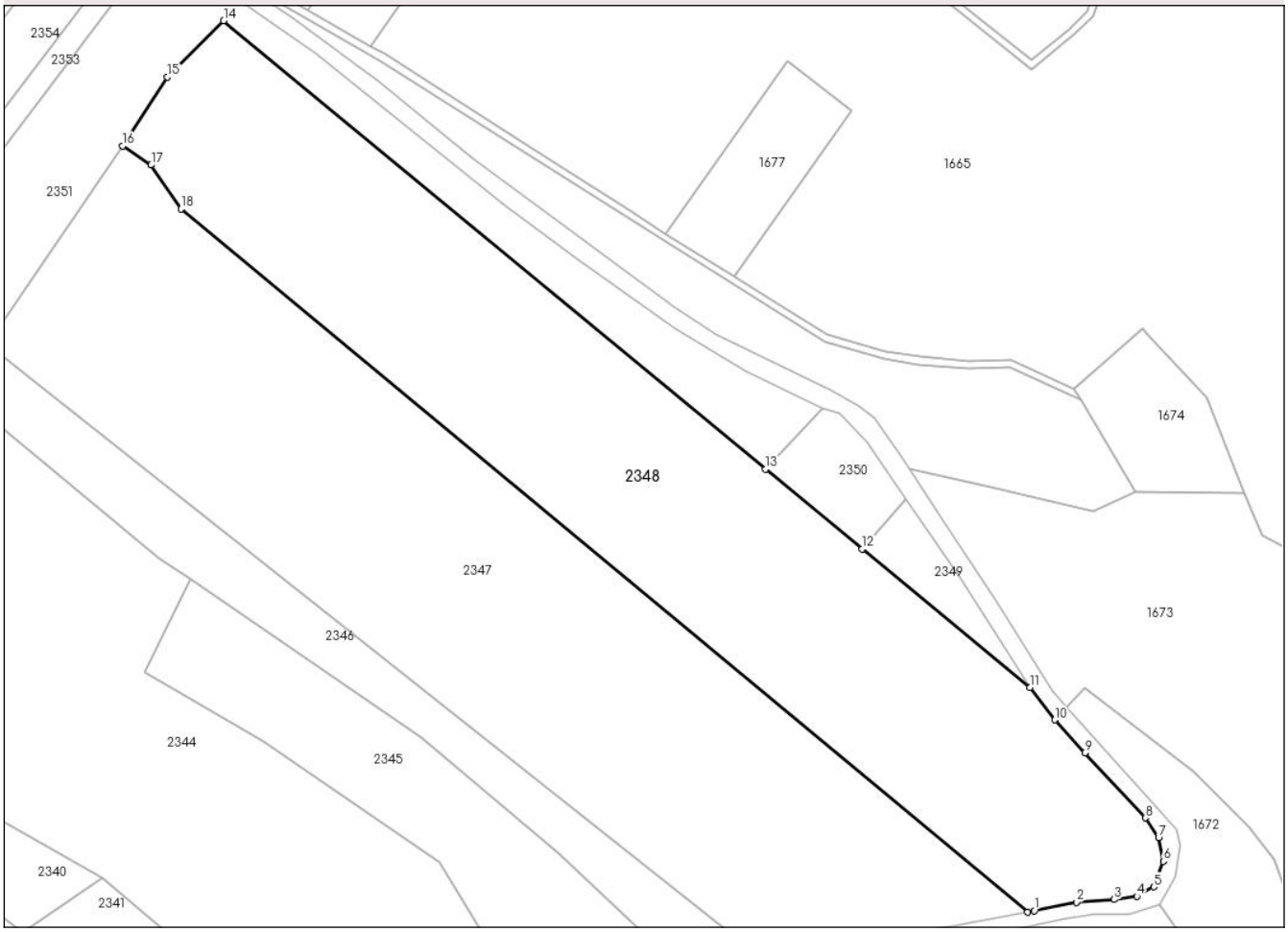

Date referitoare la teren

Crt	Categorie folosință	Intra vilan	Suprafaţa (mp)	Tarla	Parcelă	Nr. topo	Observaţii / Referinţe
1	arabil	NU	63.000	-	931/1/1	-	

Lungime Segmente
1) Valorile lungimilor segmentelor sunt obţinute din proiecţie în plan.

Punct început	X / Y	Punct sfârşit	X / Y	Lungime segment (** (m)
1	429.310,205 516.505,992	2	429.333,194 516.510,693	23.465
2	429.333,194 516.510,693	3	429.353,78 516.512,128	20.636
3	429.353,78 516.512,128	4	429.366,321 516.513,844	12.658
4	429.366,321 516.513,844	5	429.375,577 516.519,086	10.637
5	429.375,577 516.519,086	6	429.380,691 516.533,032	14.854

Document care conține date cu caracter personal, protejat de prevederile Regulamentului (UE) nr. 679/2016 și Legii 190/2018

Punct început	X / Y	Punct sfârşit	X / Y	Lungime segment (** (m)
6	429.380,691 516.533,032	7	429.378,15 516.545,987	13.202
7	429.378,15 516.545,987	8	429.370,993 516.556,718	12.899
8	429.370,993 516.556,718	9	429.337,822 516.592,193	48.567
9	429.337,822 516.592,193	10	429.321,479 516.610,161	24.289
10	429.321,479 516.610,161	11	429.307,761 516.627,781	22.33
11	429.307,761 516.627,781	12	429.216,183 516.703,468	118.807
12	429.216,183 516.703,468	13	429.163,478 516.747,028	68.376
13	429.163,478 516.747,028	14	428.867,365 516.991,761	384.158
14	428.867,365 516.991,761	15	428.836,591 516.960,985	43.522
15	428.836,591 516.960,985	16	428.812,255 516.923,387	44.787
16	428.812,255 516.923,387	17	428.827,538 516.912,961	18.501
17	428.827,538 516.912,961	18	428.844,025 516.889,061	29.035
18	428.844,025 516.889,061	19	429.306,449 516.505,241	600.961
19	429.306,449 516.505,241	1	429.310,205 516.505,992	3.83

** Lungimile segmentelor sunt determinate în planul de proiecţie Stereo 70 şi sunt rotunjite la 1 milimetru.
*** Distanţa dintre puncte este formată din segmente cumulate ce sunt mai mici decât valoarea 1 milimetru.

Document care conține date cu caracter personal, protejat de prevederile Regulamentului (UE) nr. 679/2016 și Legii 190/2018

DATE DESPRE IMOBILUL NR. 2349

Oficiul de Cadastru şi Publicitate Imobiliară ALBA
Biroul de Cadastru şi Publicitate Imobiliară Blaj

A. Partea I. Descrierea imobilului

TEREN Extravilan

Adresa: Jud. Alba

Nr. Crt	Nr cadastral Nr. topografic	Suprafaţa* (mp)	Observaţii / Referinţe
A1		2.224	Sector cadastral:46 Teren neimprejmuit;

B. Partea II. Proprietari şi acte

Inscrieri privitoare la dreptul de proprietate şi alte drepturi reale		Referinţe
1 / 01/07/2024		
Act Administrativ nr. 7, din 13/03/1996 emis de PARLAMENTUL ROMANIEI;		
B1	Inscrierea provizorie, drept de PROPRIETATE, dobandit prin Lege, cota actuala 1/1	A1
	1) **UAT VALEA LUNG\U+0102**, CIF:4562176	

C. Partea III. SARCINI .

Inscrieri privind dezmembramintele dreptului de proprietate, drepturi reale de garanţie şi sarcini	Referinţe
NU SUNT	

Document care conține date cu caracter personal, protejat de prevederile Regulamentului (UE) nr. 679/2016 și Legii 190/2018

Anexa Nr. 1 La Partea I

Teren

Nr cadastral	Suprafaţa (mp)*	Observaţii / Referinţe
	2.224	

* Suprafaţa este determinată in planul de proiecţie Stereo 70.

DETALII LINIARE IMOBIL

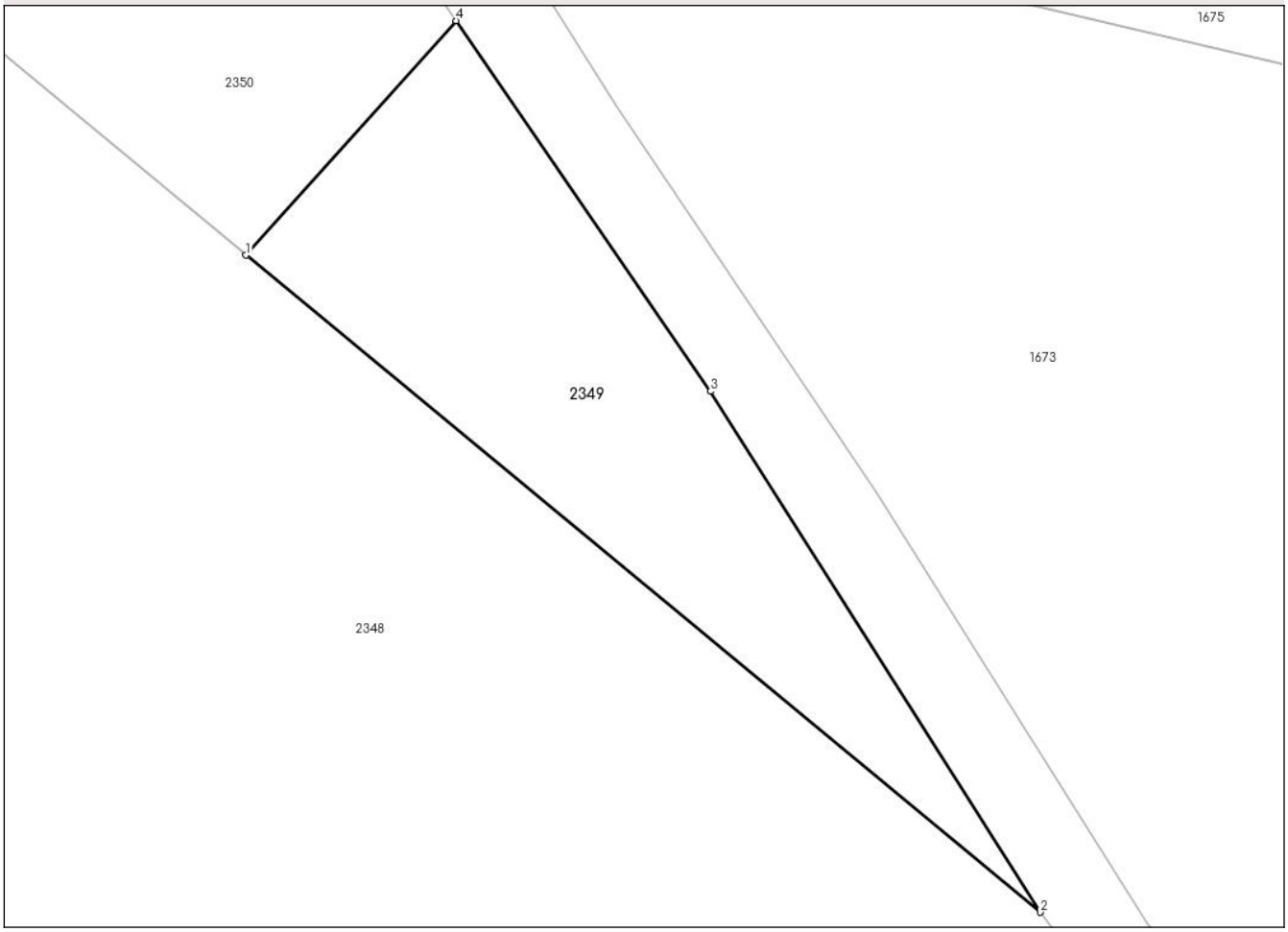

Date referitoare la teren

Crt	Categorie folosință	Intra vilan	Suprafaţa (mp)	Tarla	Parcelă	Nr. topo	Observaţii / Referinţe
1	arabil	NU	2.224	-	-	-	Proprietar neidentificat

Lungime Segmente
1) Valorile lungimilor segmentelor sunt obţinute din proiecţie în plan.

Punct început	X / Y	Punct sfârşit	X / Y	Lungime segment (** (m)
1	429.216,183 516.703,468	2	429.307,761 516.627,781	118.807
2	429.307,761 516.627,781	3	429.269,767 516.687,806	71.039
3	429.269,767 516.687,806	4	429.240,39 516.730,494	51.82
4	429.240,39 516.730,494	1	429.216,183 516.703,468	36.282

**** Lungimile segmentelor sunt determinate în planul de proiecţie Stereo 70 şi sunt rotunjite la 1 milimetru.**

Document care conține date cu caracter personal, protejat de prevederile Regulamentului (UE) nr. 679/2016 și Legii 190/2018

***** Distanţa dintre puncte este formată din segmente cumulate ce sunt mai mici decât valoarea 1 milimetru.**

DATE DESPRE IMOBILUL NR. 2350

Oficiul de Cadastru şi Publicitate Imobiliară ALBA
Biroul de Cadastru şi Publicitate Imobiliară Blaj

A. Partea I. Descrierea imobilului

TEREN Extravilan

Adresa: Jud. Alba, Sat Valea Lunga,Tarla " VL. TAULUI ", Nr.Parcela 920/1

Nr. Crt	Nr cadastral Nr. topografic	Suprafaţa* (mp)	Observaţii / Referinţe
A1	72981	3.000	Sector cadastral:46 Teren neimprejmuit;

B. Partea II. Proprietari şi acte

Inscrieri privitoare la dreptul de proprietate şi alte drepturi reale		Referinţe
16320 / 06/12/2022		
Act Administrativ nr. 11448/900, din 10/01/2002 emis de CJPSDPAT ALBA (TP ; act administrativ nr 9304 din 05.12.2022, emis de PRIMARIA COM. VALEA LUNGA;act administrativ nr 9060 din 22.11.2022, emis de PRIMARIA COM. VALEA LUNGA;act notarial nr 1204 din 17.09.2004, emis de NP BARTOC HORIA IOAN;act notarial nr 5 din 21.01.2004, emis de NP BARTOC HORIA IOAN);		
B3	Intabulare, drept de PROPRIETATE,cu titlu ie\U+0139\U+017Aire din indiviziune ,ini\U+0139\U+0141ial mo\U+0139\U+017Atenire, dobandit prin Conventie, cota actuala 1/1	A1
	1) **C\U+0102PÎLNEAN VASILE**, lui Vasile bun propriu	
11910 / 09/10/2023		
Act Administrativ nr. 72981, din 06/12/2022 emis de BCPI BLAJ (CF ; inscris sub semnatura privata nr ANEXA 14 din 06.10.2023, emis de Paicu Aurel;inscris sub semnatura privata nr PIT din 06.10.2023, emis de Paicu Aurel;inscris sub semnatura privata nr PAD din 06.10.2023, emis de Paicu Aurel;inscris sub semnatura privata nr ANEXA 15 din 06.10.2023, emis de Paicu Aurel);		
B5	În baza documentației cadastrale avizat\U+0103 de OCPI Alba, imobilul cu nr cadastral 72981 se repoziționeaz\U+0103 conform coordonatelor din anexa nr 16.	A1

C. Partea III. SARCINI .

Inscrieri privind dezmembramintele dreptului de proprietate, drepturi reale de garanţie şi sarcini	Referinţe
NU SUNT	

Anexa Nr. 1 La Partea I

Teren

Nr cadastral	Suprafaţa (mp)*	Observaţii / Referinţe
72981	3.000	

* Suprafaţa este determinată in planul de proiecţie Stereo 70.

DETALII LINIARE IMOBIL

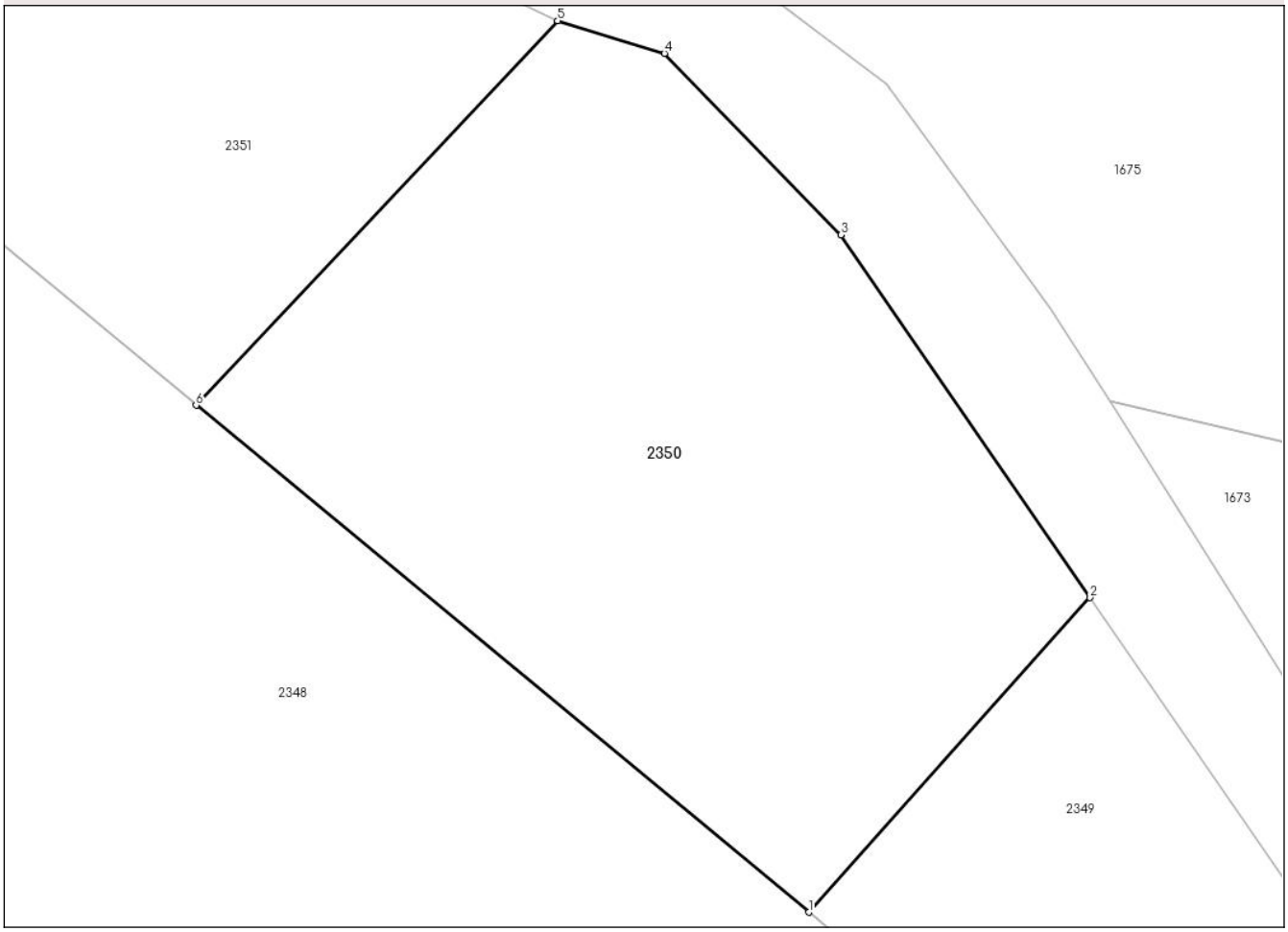

Date referitoare la teren

Crt	Categorie folosință	Intra vilan	Suprafaţa (mp)	Tarla	Parcelă	Nr. topo	Observaţii / Referinţe
1	arabil	NU	3.000	-	920/1	-	

Lungime Segmente
1) Valorile lungimilor segmentelor sunt obţinute din proiecţie în plan.

Punct început	X / Y	Punct sfârşit	X / Y	Lungime segment (** (m)
1	429.216,183 516.703,468	2	429.240,39 516.730,494	36.282
2	429.240,39 516.730,494	3	429.218,939 516.761,664	37.838
3	429.218,939 516.761,664	4	429.203,773 516.777,268	21.76
4	429.203,773 516.777,268	5	429.194,578 516.780,075	9.614
5	429.194,578 516.780,075	6	429.163,478 516.747,028	45.379

Document care conține date cu caracter personal, protejat de prevederile Regulamentului (UE) nr. 679/2016 și Legii 190/2018

Punct început	X / Y	Punct sfârşit	X / Y	Lungime segment (** (m)
6	429.163,478 516.747,028	1	429.216,183 516.703,468	68.376

** Lungimile segmentelor sunt determinate în planul de proiecţie Stereo 70 şi sunt rotunjite la 1 milimetru.
*** Distanţa dintre puncte este formată din segmente cumulate ce sunt mai mici decât valoarea 1 milimetru.

Document care conține date cu caracter personal, protejat de prevederile Regulamentului (UE) nr. 679/2016 și Legii 190/2018

DATE DESPRE IMOBILUL NR. 2351

Oficiul de Cadastru şi Publicitate Imobiliară ALBA
Biroul de Cadastru şi Publicitate Imobiliară Blaj

A. Partea I. Descrierea imobilului

TEREN Extravilan

Adresa: Jud. Alba

Nr. Crt	Nr cadastral Nr. topografic	Suprafaţa* (mp)	Observaţii / Referinţe
A1		25.570	Sector cadastral:46 Teren neimprejmuit;

B. Partea II. Proprietari şi acte

Inscrieri privitoare la dreptul de proprietate şi alte drepturi reale		Referinţe
1 / 01/07/2024		
Act Administrativ nr. 7, din 13/03/1996 emis de PARLAMENTUL ROMANIEI;		
B1	Inscrierea provizorie, drept de PROPRIETATE, dobandit prin Lege, cota actuala 1/1	A1
	1) **UAT VALEA LUNG\U+0102**, CIF:4562176	

C. Partea III. SARCINI .

Inscrieri privind dezmembramintele dreptului de proprietate, drepturi reale de garanţie şi sarcini	Referinţe
NU SUNT	

Document care conține date cu caracter personal, protejat de prevederile Regulamentului (UE) nr. 679/2016 și Legii 190/2018

Anexa Nr. 1 La Partea I

Teren

Nr cadastral	Suprafaţa (mp)*	Observaţii / Referinţe
	25.570	

* Suprafaţa este determinată in planul de proiecţie Stereo 70.

DETALII LINIARE IMOBIL

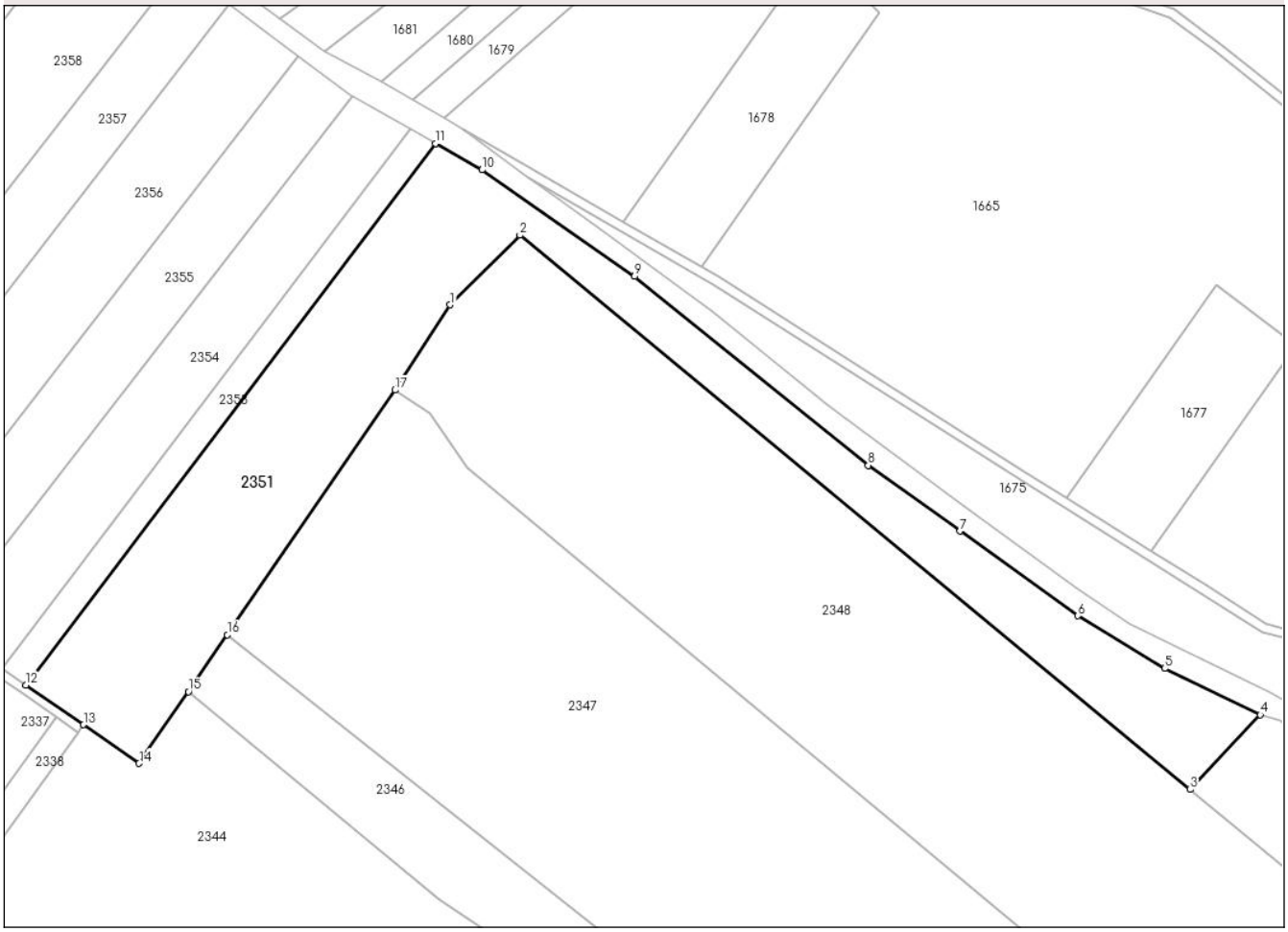

Date referitoare la teren

Crt	Categorie folosință	Intra vilan	Suprafaţa (mp)	Tarla	Parcelă	Nr. topo	Observaţii / Referinţe
1	arabil	NU	25.570	-	-	-	Proprietar neidentificat

Lungime Segmente
1) Valorile lungimilor segmentelor sunt obţinute din proiecţie în plan.

Punct început	X / Y	Punct sfârşit	X / Y	Lungime segment (** (m)
1	428.836,591 516.960,985	2	428.867,365 516.991,761	43.522
2	428.867,365 516.991,761	3	429.163,478 516.747,028	384.158
3	429.163,478 516.747,028	4	429.194,578 516.780,075	45.379
4	429.194,578 516.780,075	5	429.152,308 516.800,521	46.955
5	429.152,308 516.800,521	6	429.113,947 516.823,757	44.849

Document care conține date cu caracter personal, protejat de prevederile Regulamentului (UE) nr. 679/2016 și Legii 190/2018

Punct început	X / Y	Punct sfârşit	X / Y	Lungime segment (** (m)
6	429.113,947 516.823,757	7	429.061,832 516.861,099	64.113
7	429.061,832 516.861,099	8	429.021,4 516.890,175	49.801
8	429.021,4 516.890,175	9	428.918,066 516.973,596	132.804
9	428.918,066 516.973,596	10	428.850,676 517.020,582	82.153
10	428.850,676 517.020,582	11	428.830,0 517.032,282	23.757
11	428.830,0 517.032,282	12	428.649,088 516.793,11	299.888
12	428.649,088 516.793,11	13	428.674,579 516.775,657	30.894
13	428.674,579 516.775,657	14	428.699,112 516.758,574	29.895
14	428.699,112 516.758,574	15	428.720,871 516.790,269	38.445
15	428.720,871 516.790,269	16	428.738,118 516.815,393	30.474
16	428.738,118 516.815,393	17	428.812,255 516.923,387	130.992
17	428.812,255 516.923,387	1	428.836,591 516.960,985	44.787

** Lungimile segmentelor sunt determinate în planul de proiecţie Stereo 70 şi sunt rotunjite la 1 milimetru.
*** Distanţa dintre puncte este formată din segmente cumulate ce sunt mai mici decât valoarea 1 milimetru.

Document care conține date cu caracter personal, protejat de prevederile Regulamentului (UE) nr. 679/2016 și Legii 190/2018

DATE DESPRE IMOBILUL NR. 2352

Oficiul de Cadastru şi Publicitate Imobiliară ALBA
Biroul de Cadastru şi Publicitate Imobiliară Blaj

A. Partea I. Descrierea imobilului

TEREN Extravilan

Adresa: Jud. Alba

Nr. Crt	Nr cadastral Nr. topografic	Suprafaţa* (mp)	Observaţii / Referinţe
A1		1.547	Sector cadastral:46 Teren neimprejmuit;

B. Partea II. Proprietari şi acte

Inscrieri privitoare la dreptul de proprietate şi alte drepturi reale		Referinţe
1 / 01/07/2024		
Act Administrativ nr. 7, din 13/03/1996 emis de PARLAMENTUL ROMANIEI;		
B1	Inscrierea provizorie, drept de PROPRIETATE, dobandit prin Lege, cota actuala 1/1	A1
	1) **UAT VALEA LUNG\U+0102**, CIF:4562176	

C. Partea III. SARCINI .

Inscrieri privind dezmembramintele dreptului de proprietate, drepturi reale de garanţie şi sarcini	Referinţe
NU SUNT	

Document care conține date cu caracter personal, protejat de prevederile Regulamentului (UE) nr. 679/2016 și Legii 190/2018

Anexa Nr. 1 La Partea I

Teren

Nr cadastral	Suprafaţa (mp)*	Observaţii / Referinţe
	1.547	

* Suprafaţa este determinată in planul de proiecţie Stereo 70.

DETALII LINIARE IMOBIL

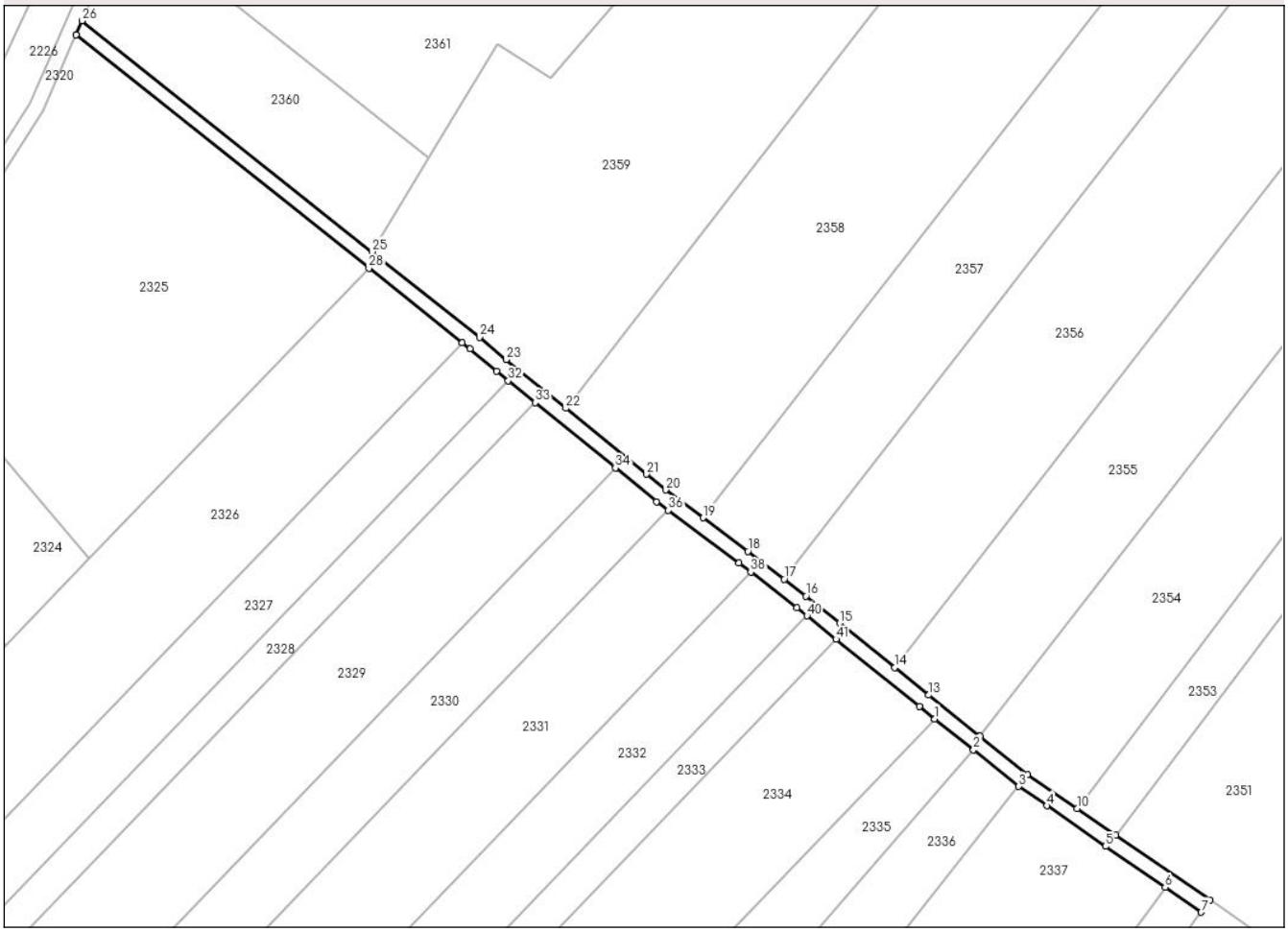

Date referitoare la teren

Crt	Categorie folosință	Intra vilan	Suprafaţa (mp)	Tarla	Parcelă	Nr. topo	Observaţii / Referinţe
1	drum	NU	1.547	-	-	-	DRUM

Lungime Segmente

1) Valorile lungimilor segmentelor sunt obţinute din proiecţie în plan.

Punct început	X / Y	Punct sfârşit	X / Y	Lungime segment
1	428.600,203 516.824,446	2	428.610,609 516.816,074	13.355
4	428.630,422 516.801,018	5	428.646,309 516.790,09	19.282
7	428.672,16 516.772,309	8	428.674,579 516.775,657	4.13
10	428.638,601 516.800,29	11	428.625,245 516.809,434	16.187
13	428.598,585 516.830,88	14	428.589,353 516.838,322	11.858
16	428.565,418 516.857,616	17	428.559,517 516.862,159	7.447

Punct început	X / Y	Punct sfârşit	X / Y	Lungime segment
2	428.610,609 516.816,074	3	428.622,854 516.806,224	15.716
5	428.646,309 516.790,09	6	428.662,388 516.779,031	19.516
8	428.674,579 516.775,657	9	428.649,088 516.793,11	30.894
11	428.625,245 516.809,434	12	428.612,366 516.819,794	16.528
14	428.589,353 516.838,322	15	428.574,503 516.850,293	19.074
17	428.559,517 516.862,159	18	428.549,744 516.869,682	12.333

Punct început	X / Y	Punct sfârşit	X / Y	Lungime segment
3	428.622,854 516.806,224	4	428.630,422 516.801,018	9.185
6	428.662,388 516.779,031	7	428.672,16 516.772,309	11.86
9	428.649,088 516.793,11	10	428.638,601 516.800,29	12.709
12	428.612,366 516.819,794	13	428.598,585 516.830,88	17.687
15	428.574,503 516.850,293	16	428.565,418 516.857,616	11.67
18	428.549,744 516.869,682	19	428.537,652 516.878,696	15.082

Document care conține date cu caracter personal, protejat de prevederile Regulamentului (UE) nr. 679/2016 și Legii 190/2018

Punct început	X / Y	Punct sfârşit	X / Y	Lungime segment
19	428.537,652 516.878,696	20	428.527,54 516.886,233	12.612
22	428.500,541 516.908,218	23	428.484,403 516.921,36	20.812
25	428.448,188 516.950,472	26	428.369,884 517.012,788	100.074
28	428.447,36 516.946,019	29	428.472,609 516.925,925	32.269
31	428.481,857 516.918,275	32	428.485,03 516.915,691	4.092
34	428.513,931 516.892,156	35	428.525,081 516.883,077	14.379
37	428.547,329 516.866,494	38	428.550,494 516.864,058	3.994
40	428.565,708 516.852,244	41	428.573,521 516.845,947	10.035

Punct început	X / Y	Punct sfârşit	X / Y	Lungime segment
20	428.527,54 516.886,233	21	428.522,363 516.890,449	6.676
23	428.484,403 516.921,36	24	428.477,211 516.927,376	9.376
26	428.369,884 517.012,788	27	428.368,255 517.008,972	4.149
29	428.472,609 516.925,925	30	428.474,682 516.924,276	2.649
32	428.485,03 516.915,691	33	428.492,286 516.909,782	9.358
35	428.525,081 516.883,077	36	428.528,262 516.880,706	3.967
38	428.550,494 516.864,058	39	428.562,942 516.854,474	15.71
41	428.573,521 516.845,947	42	428.596,075 516.827,766	28.969

Punct început	X / Y	Punct sfârşit	X / Y	Lungime segment
21	428.522,363 516.890,449	22	428.500,541 516.908,218	28.142
24	428.477,211 516.927,376	25	428.448,188 516.950,472	37.091
27	428.368,255 517.008,972	28	428.447,36 516.946,019	101.097
30	428.474,682 516.924,276	31	428.481,857 516.918,275	9.354
33	428.492,286 516.909,782	34	428.513,931 516.892,156	27.913
36	428.528,262 516.880,706	37	428.547,329 516.866,494	23.781
39	428.562,942 516.854,474	40	428.565,708 516.852,244	3.553
42	428.596,075 516.827,766	1	428.600,203 516.824,446	5.298

**** Lungimile segmentelor sunt determinate în planul de proiecţie Stereo 70 şi sunt rotunjite la 1 milimetru.**
***** Distanţa dintre puncte este formată din segmente cumulate ce sunt mai mici decât valoarea 1 milimetru.**

Document care conține date cu caracter personal, protejat de prevederile Regulamentului (UE) nr. 679/2016 și Legii 190/2018

DATE DESPRE IMOBILUL NR. 2353

Oficiul de Cadastru şi Publicitate Imobiliară ALBA
Biroul de Cadastru şi Publicitate Imobiliară Blaj

A. Partea I. Descrierea imobilului

TEREN Extravilan

Adresa: Jud. Alba

Nr. Crt	Nr cadastral Nr. topografic	Suprafaţa* (mp)	Observaţii / Referinţe
A1		3.800	Sector cadastral:46 Teren neimprejmuit;

B. Partea II. Proprietari şi acte

Inscrieri privitoare la dreptul de proprietate şi alte drepturi reale		Referinţe
1 / 01/07/2024		
Act Administrativ nr. 11530/1123, din 30/12/2002 emis de CJPSDPAT ALBA (titlu de proprietate);		
B1	Intabulare, drept de PROPRIETATE, dobandit prin Reconstituire, cota actuala 1/1	A1
	1) **COSMA I IOAN**	

C. Partea III. SARCINI .

Inscrieri privind dezmembramintele dreptului de proprietate, drepturi reale de garanţie şi sarcini	Referinţe
NU SUNT	

Document care conține date cu caracter personal, protejat de prevederile Regulamentului (UE) nr. 679/2016 și Legii 190/2018

Anexa Nr. 1 La Partea I

Teren

Nr cadastral	Suprafaţa (mp)*	Observaţii / Referinţe
	3.800	

* Suprafaţa este determinată in planul de proiecţie Stereo 70.

DETALII LINIARE IMOBIL

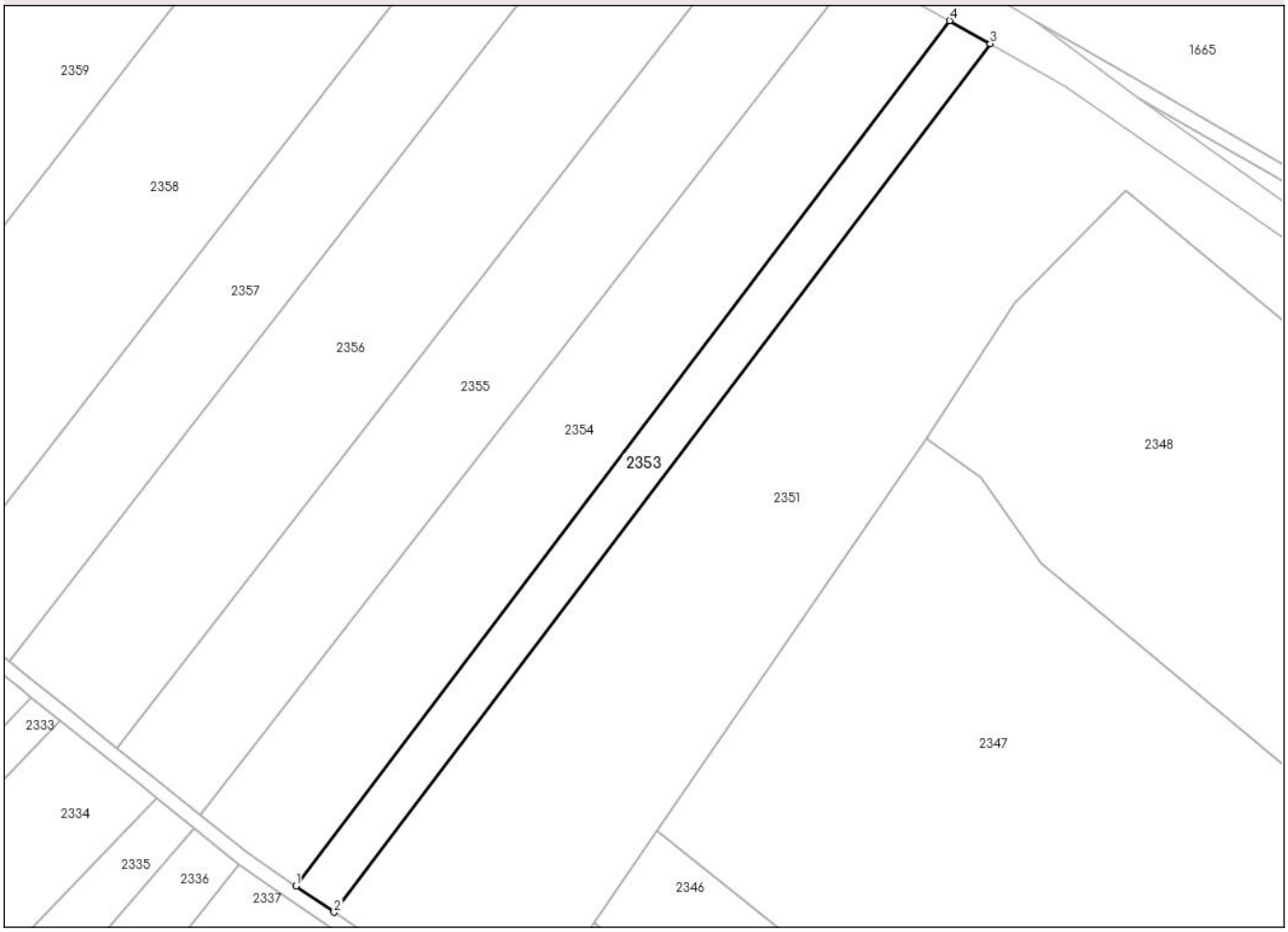

Date referitoare la teren

Crt	Categorie folosință	Intra vilan	Suprafaţa (mp)	Tarla	Parcelă	Nr. topo	Observaţii / Referinţe
1	arabil	NU	3.800	35	909/2	-	

Lungime Segmente
1) Valorile lungimilor segmentelor sunt obţinute din proiecţie în plan.

Punct început	X / Y	Punct sfârşit	X / Y	Lungime segment (** (m)
1	428.638,601 516.800,29	2	428.649,088 516.793,11	12.709
2	428.649,088 516.793,11	3	428.830,0 517.032,282	299.888
3	428.830,0 517.032,282	4	428.818,854 517.038,59	12.807
4	428.818,854 517.038,59	1	428.638,601 516.800,29	298.794

**** Lungimile segmentelor sunt determinate în planul de proiecţie Stereo 70 şi sunt rotunjite la 1 milimetru.**

Document care conține date cu caracter personal, protejat de prevederile Regulamentului (UE) nr. 679/2016 și Legii 190/2018

***** Distanţa dintre puncte este formată din segmente cumulate ce sunt mai mici decât valoarea 1 milimetru.**

DATE DESPRE IMOBILUL NR. 2354

Oficiul de Cadastru şi Publicitate Imobiliară ALBA
Biroul de Cadastru şi Publicitate Imobiliară Blaj

A. Partea I. Descrierea imobilului

TEREN Extravilan

Adresa: Jud. Alba

Nr. Crt	Nr cadastral Nr. topografic	Suprafaţa* (mp)	Observaţii / Referinţe
A1		9.193	Sector cadastral:46 Teren neimprejmuit;

B. Partea II. Proprietari şi acte

Inscrieri privitoare la dreptul de proprietate şi alte drepturi reale		Referinţe
1 / 01/07/2024		
Act Administrativ nr. 7, din 13/03/1996 emis de PARLAMENTUL ROMANIEI;		
B1	Inscrierea provizorie, drept de PROPRIETATE, dobandit prin Lege, cota actuala 1/1	A1
	1) **UAT VALEA LUNG\U+0102**, CIF:4562176	

C. Partea III. SARCINI .

Inscrieri privind dezmembramintele dreptului de proprietate, drepturi reale de garanţie şi sarcini	Referinţe
NU SUNT	

Document care conține date cu caracter personal, protejat de prevederile Regulamentului (UE) nr. 679/2016 și Legii 190/2018

Anexa Nr. 1 La Partea I

Teren

Nr cadastral	Suprafaţa (mp)*	Observaţii / Referinţe
	9.193	

* Suprafaţa este determinată in planul de proiecţie Stereo 70.

DETALII LINIARE IMOBIL

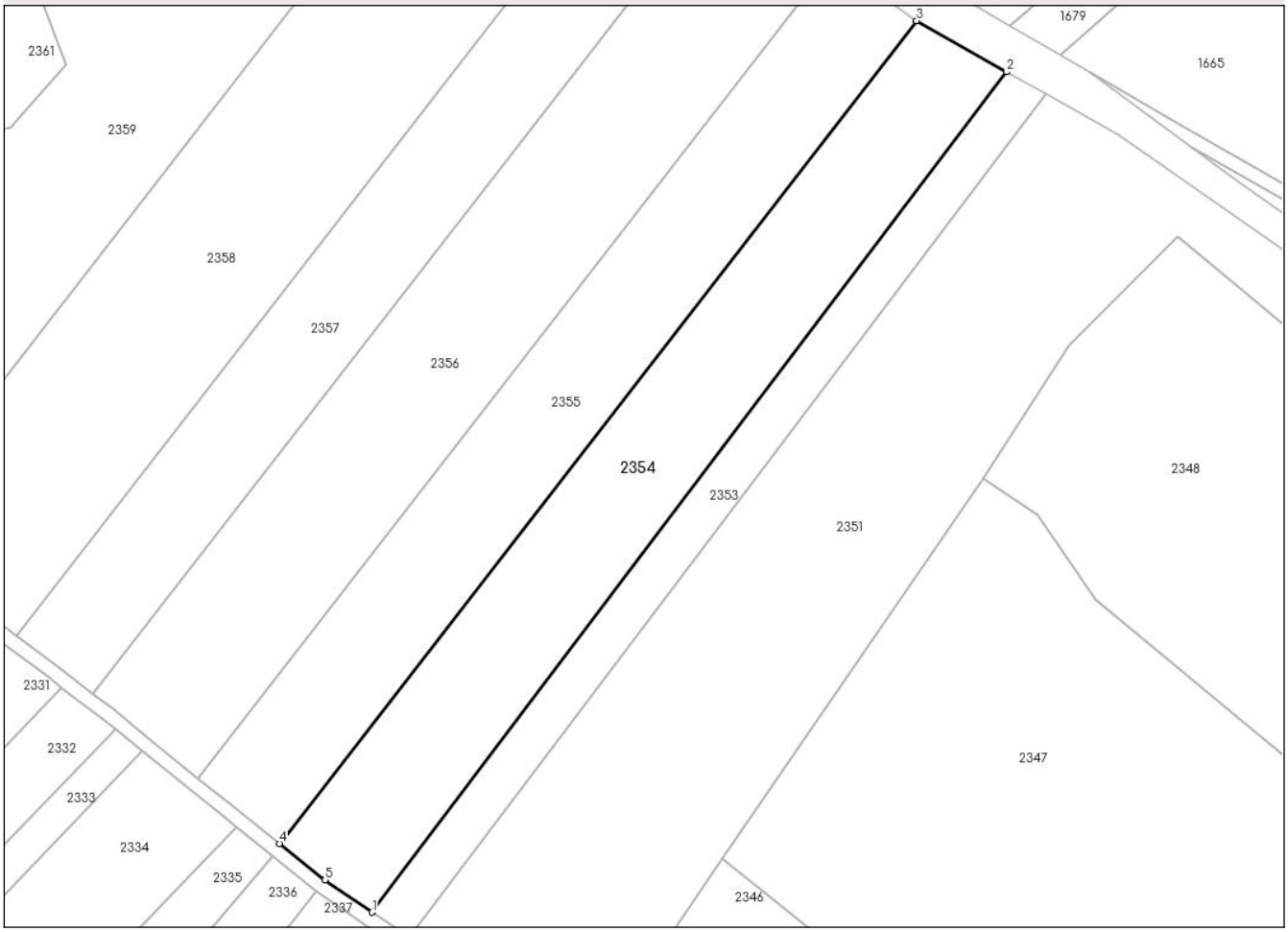

Date referitoare la teren

Crt	Categorie folosință	Intra vilan	Suprafaţa (mp)	Tarla	Parcelă	Nr. topo	Observaţii / Referinţe
1	arabil	NU	9.193	-	-	-	Proprietar neidentificat

Lungime Segmente
1) Valorile lungimilor segmentelor sunt obţinute din proiecţie în plan.

Punct început	X / Y	Punct sfârşit	X / Y	Lungime segment (** (m)
1	428.638,601 516.800,29	2	428.818,854 517.038,59	298.794
2	428.818,854 517.038,59	3	428.793,238 517.053,086	29.433
3	428.793,238 517.053,086	4	428.612,366 516.819,794	295.194
4	428.612,366 516.819,794	5	428.625,245 516.809,434	16.528
5	428.625,245 516.809,434	1	428.638,601 516.800,29	16.187

Document care conține date cu caracter personal, protejat de prevederile Regulamentului (UE) nr. 679/2016 și Legii 190/2018

** Lungimile segmentelor sunt determinate în planul de proiecţie Stereo 70 şi sunt rotunjite la 1 milimetru.
*** Distanţa dintre puncte este formată din segmente cumulate ce sunt mai mici decât valoarea 1 milimetru.

DATE DESPRE IMOBILUL NR. 2355

Oficiul de Cadastru şi Publicitate Imobiliară ALBA
Biroul de Cadastru şi Publicitate Imobiliară Blaj

A. Partea I. Descrierea imobilului

TEREN Extravilan

Adresa: Jud. Alba, Sat Valea Lunga,Tarla " VALEA TAULUI ", Nr.Parcela 3514/1/12

Nr. Crt	Nr cadastral Nr. topografic	Suprafaţa* (mp)	Observaţii / Referinţe
A1	72982	8.700	Sector cadastral:46 Teren neimprejmuit;

B. Partea II. Proprietari şi acte

Inscrieri privitoare la dreptul de proprietate şi alte drepturi reale		Referinţe
16302 / 06/12/2022		
Act Administrativ nr. 6499/474, din 22/08/1995 emis de CJPSDPAT ALBA (TP ; act administrativ nr 9064 din 22.11.2022, emis de PRIMARIA COM. VALEA LUNGA;act administrativ nr 9304 din 05.12.2022, emis de PRIMARIA COM. VALEA LUNGA);		
B1	Intabulare, drept de PROPRIETATE,în baza Legii18/1991, dobandit prin Reconstituire, cota actuala 1/1	A1
	1) **C\U+0102PÂLNEAN V VASILE** 2) **C\U+0102PÂLNEAN ANA**	

C. Partea III. SARCINI .

Inscrieri privind dezmembramintele dreptului de proprietate, drepturi reale de garanţie şi sarcini	Referinţe
NU SUNT	

Document care conține date cu caracter personal, protejat de prevederile Regulamentului (UE) nr. 679/2016 și Legii 190/2018

Anexa Nr. 1 La Partea I

Teren

Nr cadastral	Suprafaţa (mp)*	Observaţii / Referinţe
72982	8.700	

* Suprafaţa este determinată in planul de proiecţie Stereo 70.

DETALII LINIARE IMOBIL

Date referitoare la teren

Crt	Categorie folosință	Intra vilan	Suprafaţa (mp)	Tarla	Parcelă	Nr. topo	Observaţii / Referinţe
1	arabil	NU	8.700	-	3514/1/12	-	

Lungime Segmente
1) Valorile lungimilor segmentelor sunt obţinute din proiecţie în plan.

Punct început	X / Y	Punct sfârşit	X / Y	Lungime segment (** (m)
1	428.589,353 516.838,322	2	428.598,585 516.830,88	11.858
2	428.598,585 516.830,88	3	428.612,366 516.819,794	17.687
3	428.612,366 516.819,794	4	428.793,238 517.053,086	295.194
4	428.793,238 517.053,086	5	428.792,203 517.053,671	1.189
5	428.792,203 517.053,671	6	428.769,485 517.070,659	28.367

Document care conține date cu caracter personal, protejat de prevederile Regulamentului (UE) nr. 679/2016 și Legii 190/2018

Punct început	X / Y	Punct sfârşit	X / Y	Lungime segment (** (m)
6	428.769,485 517.070,659	1	428.589,353 516.838,322	293.986

** Lungimile segmentelor sunt determinate în planul de proiecţie Stereo 70 şi sunt rotunjite la 1 milimetru.
*** Distanţa dintre puncte este formată din segmente cumulate ce sunt mai mici decât valoarea 1 milimetru.

Document care conține date cu caracter personal, protejat de prevederile Regulamentului (UE) nr. 679/2016 și Legii 190/2018

DATE DESPRE IMOBILUL NR. 2356

Oficiul de Cadastru şi Publicitate Imobiliară ALBA
Biroul de Cadastru şi Publicitate Imobiliară Blaj

A. Partea I. Descrierea imobilului

TEREN Extravilan

Adresa: Jud. Alba

Nr. Crt	Nr cadastral Nr. topografic	Suprafaţa* (mp)	Observaţii / Referinţe
A1		11.200	Sector cadastral:46 Teren neimprejmuit;

B. Partea II. Proprietari şi acte

Inscrieri privitoare la dreptul de proprietate şi alte drepturi reale		Referinţe
1 / 01/07/2024		
Act Administrativ nr. 7, din 13/03/1996 emis de PARLAMENTUL ROMANIEI;		
B1	Inscrierea provizorie, drept de PROPRIETATE, dobandit prin Lege, cota actuala 1/1	A1
	1) **UAT VALEA LUNG\U+0102**, CIF:4562176	

C. Partea III. SARCINI .

Inscrieri privind dezmembramintele dreptului de proprietate, drepturi reale de garanţie şi sarcini	Referinţe
NU SUNT	

Document care conține date cu caracter personal, protejat de prevederile Regulamentului (UE) nr. 679/2016 și Legii 190/2018

Anexa Nr. 1 La Partea I

Teren

Nr cadastral	Suprafaţa (mp)*	Observaţii / Referinţe
	11.200	

* Suprafaţa este determinată in planul de proiecţie Stereo 70.

DETALII LINIARE IMOBIL

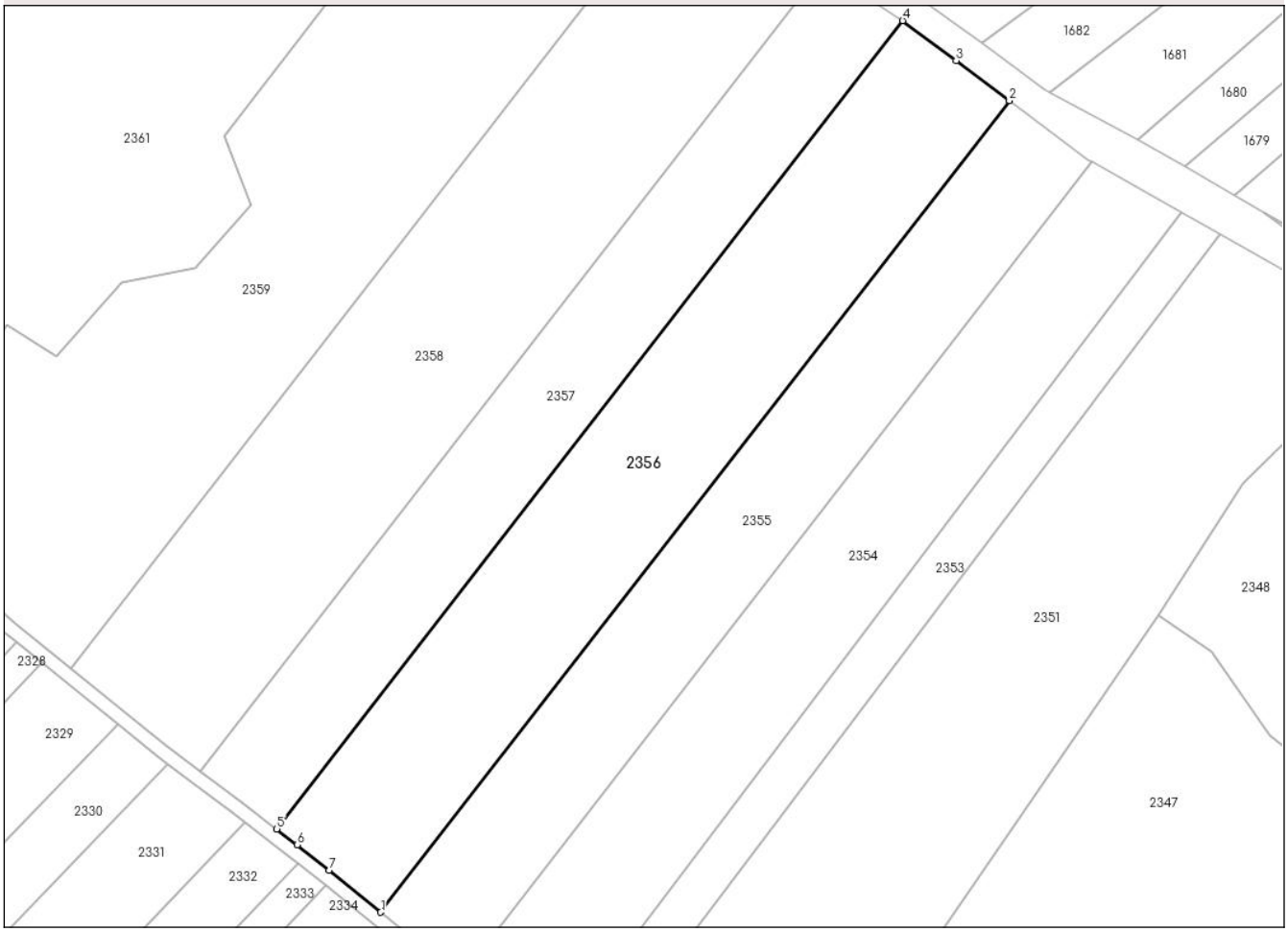

Date referitoare la teren

Crt	Categorie folosință	Intra vilan	Suprafaţa (mp)	Tarla	Parcelă	Nr. topo	Observaţii / Referinţe
1	arabil	NU	11.200	-	-	-	Proprietar neidentificat

Lungime Segmente
1) Valorile lungimilor segmentelor sunt obţinute din proiecţie în plan.

Punct început	X / Y	Punct sfârşit	X / Y	Lungime segment (** (m)
1	428.589,353 516.838,322	2	428.769,485 517.070,659	293.986
2	428.769,485 517.070,659	3	428.754,209 517.082,081	19.074
3	428.754,209 517.082,081	4	428.738,899 517.093,529	19.117
4	428.738,899 517.093,529	5	428.559,517 516.862,159	292.763
5	428.559,517 516.862,159	6	428.565,418 516.857,616	7.447

Document care conține date cu caracter personal, protejat de prevederile Regulamentului (UE) nr. 679/2016 și Legii 190/2018

Punct început	X / Y	Punct sfârşit	X / Y	Lungime segment (** (m)
6	428.565,418 516.857,616	7	428.574,503 516.850,293	11.67
7	428.574,503 516.850,293	1	428.589,353 516.838,322	19.074

** Lungimile segmentelor sunt determinate în planul de proiecţie Stereo 70 şi sunt rotunjite la 1 milimetru.
*** Distanţa dintre puncte este formată din segmente cumulate ce sunt mai mici decât valoarea 1 milimetru.

Document care conține date cu caracter personal, protejat de prevederile Regulamentului (UE) nr. 679/2016 și Legii 190/2018

DATE DESPRE IMOBILUL NR. 2357

Oficiul de Cadastru şi Publicitate Imobiliară ALBA
Biroul de Cadastru şi Publicitate Imobiliară Blaj

A. Partea I. Descrierea imobilului

TEREN Extravilan

Adresa: Jud. Alba

Nr. Crt	Nr cadastral Nr. topografic	Suprafaţa* (mp)	Observaţii / Referinţe
A1		8.000	Sector cadastral:46 Teren neimprejmuit;

B. Partea II. Proprietari şi acte

Inscrieri privitoare la dreptul de proprietate şi alte drepturi reale		Referinţe
1 / 01/07/2024		
Act Administrativ nr. 9352/762, din 12/10/1999 emis de CJPSDPAT ALBA (titlu de proprietate);		
B1	Intabulare, drept de PROPRIETATE, dobandit prin Reconstituire, cota actuala 1/1	A1
	1) **ARSENE GHEORGHE**	

C. Partea III. SARCINI .

Inscrieri privind dezmembramintele dreptului de proprietate, drepturi reale de garanţie şi sarcini	Referinţe
NU SUNT	

Document care conține date cu caracter personal, protejat de prevederile Regulamentului (UE) nr. 679/2016 și Legii 190/2018

Anexa Nr. 1 La Partea I

Teren

Nr cadastral	Suprafaţa (mp)*	Observaţii / Referinţe
	8.000	

* Suprafaţa este determinată in planul de proiecţie Stereo 70.

DETALII LINIARE IMOBIL

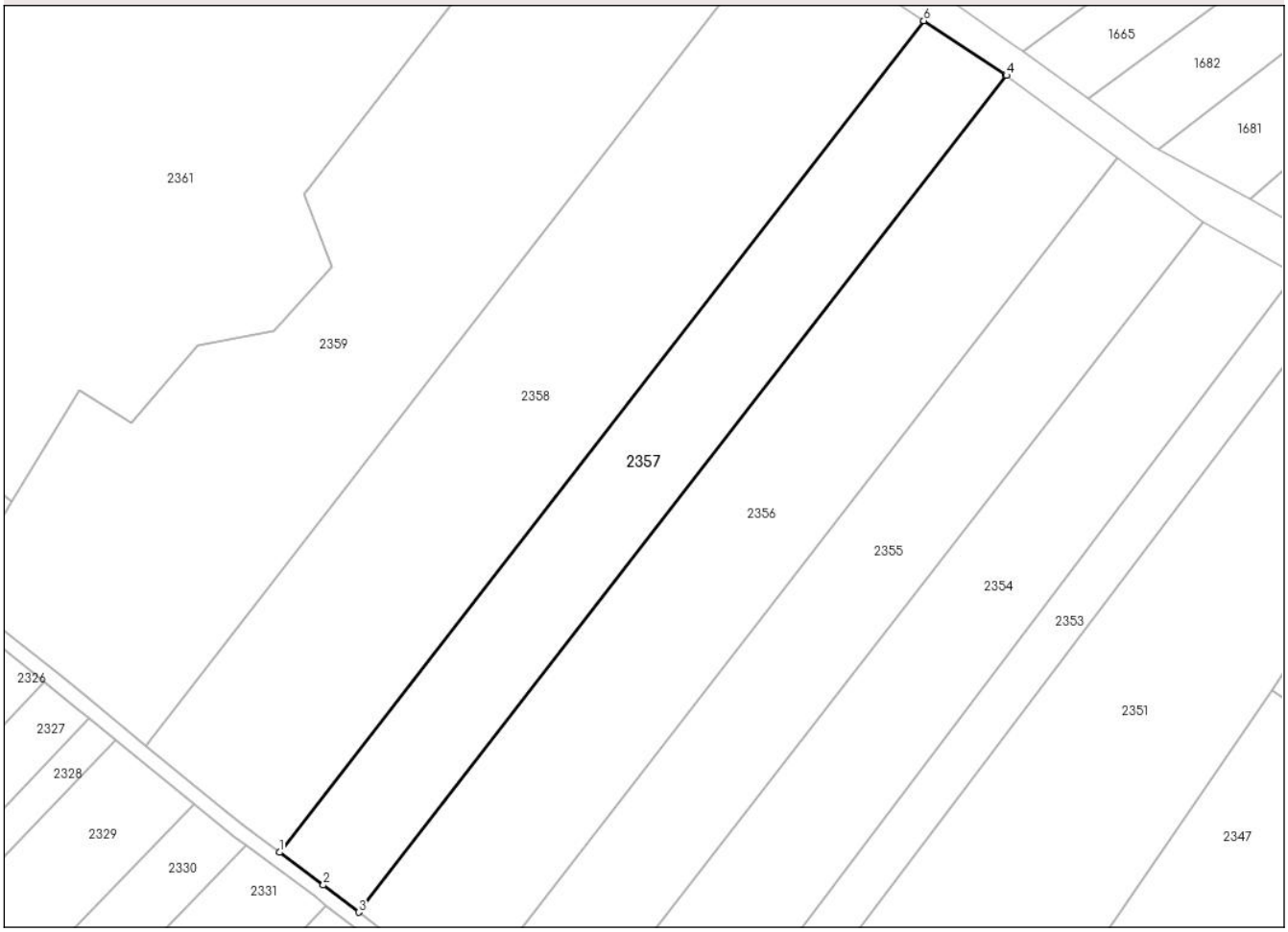

Date referitoare la teren

Crt	Categorie folosință	Intra vilan	Suprafaţa (mp)	Tarla	Parcelă	Nr. topo	Observaţii / Referinţe
1	arabil	NU	8.000	35	909/3	-	

Lungime Segmente
1) Valorile lungimilor segmentelor sunt obţinute din proiecţie în plan.

Punct început	X / Y	Punct sfârşit	X / Y	Lungime segment (** (m)
1	428.537,652 516.878,696	2	428.549,744 516.869,682	15.082
2	428.549,744 516.869,682	3	428.559,517 516.862,159	12.333
3	428.559,517 516.862,159	4	428.738,899 517.093,529	292.763
4	428.738,899 517.093,529	5	428.738,51 517.093,82	0.486
5	428.738,51 517.093,82	6	428.715,958 517.108,677	27.006

Document care conține date cu caracter personal, protejat de prevederile Regulamentului (UE) nr. 679/2016 și Legii 190/2018

Punct început	X / Y	Punct sfârşit	X / Y	Lungime segment (** (m)
6	428.715,958 517.108,677	1	428.537,652 516.878,696	291.005

** Lungimile segmentelor sunt determinate în planul de proiecţie Stereo 70 şi sunt rotunjite la 1 milimetru.
*** Distanţa dintre puncte este formată din segmente cumulate ce sunt mai mici decât valoarea 1 milimetru.

Document care conține date cu caracter personal, protejat de prevederile Regulamentului (UE) nr. 679/2016 și Legii 190/2018

DATE DESPRE IMOBILUL NR. 2358

Oficiul de Cadastru şi Publicitate Imobiliară ALBA
Biroul de Cadastru şi Publicitate Imobiliară Blaj

A. Partea I. Descrierea imobilului

TEREN Extravilan

Adresa: Jud. Alba

Nr. Crt	Nr cadastral Nr. topografic	Suprafaţa* (mp)	Observaţii / Referinţe
A1		13.700	Sector cadastral:46 Teren neimprejmuit;

B. Partea II. Proprietari şi acte

Inscrieri privitoare la dreptul de proprietate şi alte drepturi reale		Referinţe
1 / 01/07/2024		
Act Administrativ nr. 7, din 13/03/1996 emis de PARLAMENTUL ROMANIEI;		
B1	Inscrierea provizorie, drept de PROPRIETATE, dobandit prin Lege, cota actuala 1/1	A1
	1) **UAT VALEA LUNG\U+0102**, CIF:4562176	

C. Partea III. SARCINI .

Inscrieri privind dezmembramintele dreptului de proprietate, drepturi reale de garanţie şi sarcini	Referinţe
NU SUNT	

Anexa Nr. 1 La Partea I

Teren

Nr cadastral	Suprafaţa (mp)*	Observaţii / Referinţe
	13.700	

* Suprafaţa este determinată in planul de proiecţie Stereo 70.

DETALII LINIARE IMOBIL

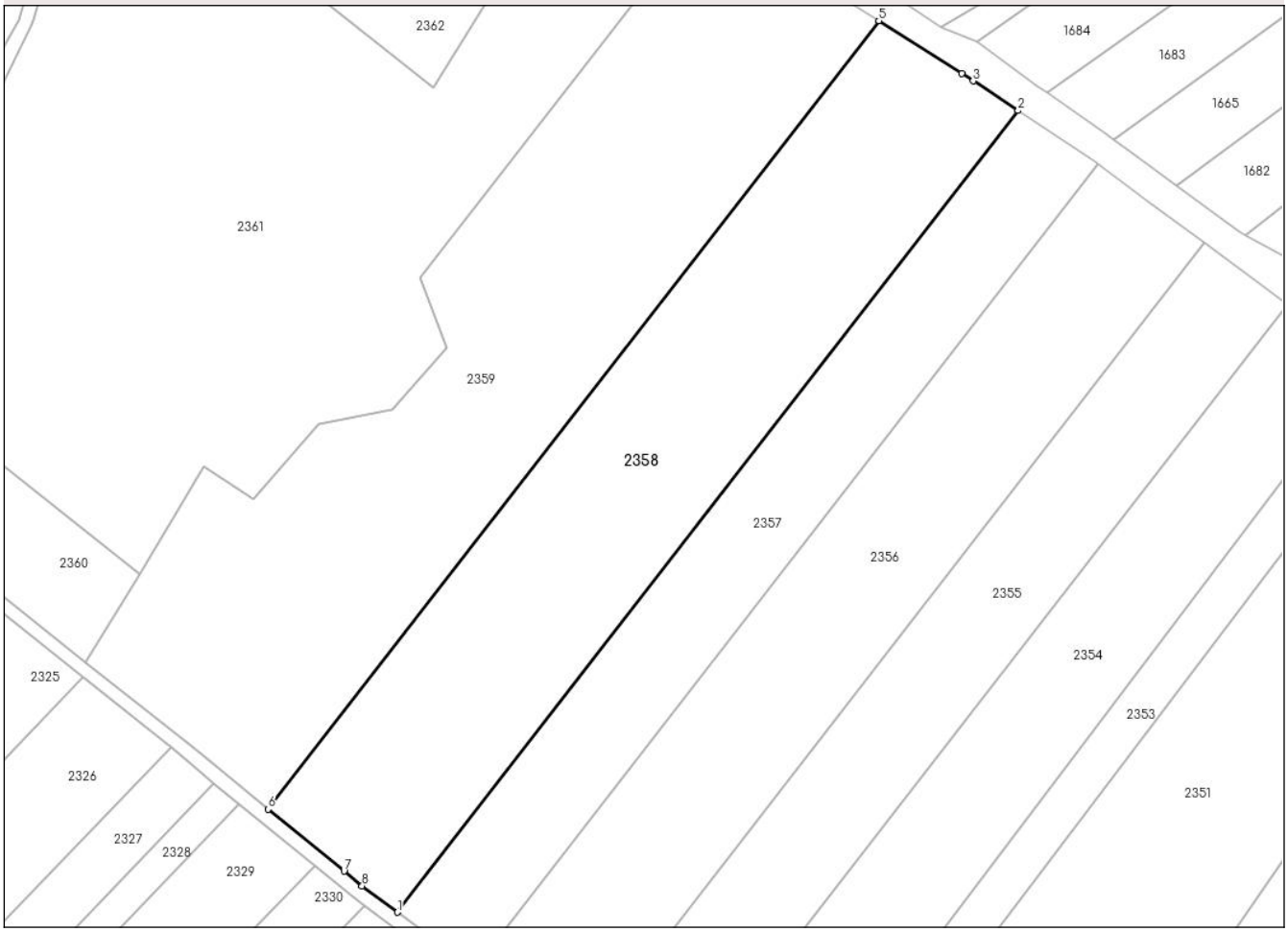

Date referitoare la teren

Crt	Categorie folosință	Intra vilan	Suprafaţa (mp)	Tarla	Parcelă	Nr. topo	Observaţii / Referinţe
1	arabil	NU	13.700	-	-	-	Proprietar neidentificat

Lungime Segmente
1) Valorile lungimilor segmentelor sunt obţinute din proiecţie în plan.

Punct început	X / Y	Punct sfârşit	X / Y	Lungime segment (** (m)
1	428.537,652 516.878,696	2	428.715,958 517.108,677	291.005
2	428.715,958 517.108,677	3	428.703,047 517.117,182	15.46
3	428.703,047 517.117,182	4	428.699,771 517.119,272	3.886
4	428.699,771 517.119,272	5	428.675,951 517.134,465	28.252
5	428.675,951 517.134,465	6	428.500,541 516.908,218	286.28

Document care conține date cu caracter personal, protejat de prevederile Regulamentului (UE) nr. 679/2016 și Legii 190/2018

Punct început	X / Y	Punct sfârşit	X / Y	Lungime segment (** (m)
6	428.500,541 516.908,218	7	428.522,363 516.890,449	28.142
7	428.522,363 516.890,449	8	428.527,54 516.886,233	6.676
8	428.527,54 516.886,233	1	428.537,652 516.878,696	12.612

** Lungimile segmentelor sunt determinate în planul de proiecţie Stereo 70 şi sunt rotunjite la 1 milimetru.
*** Distanţa dintre puncte este formată din segmente cumulate ce sunt mai mici decât valoarea 1 milimetru.

Document care conține date cu caracter personal, protejat de prevederile Regulamentului (UE) nr. 679/2016 și Legii 190/2018

DATE DESPRE IMOBILUL NR. 2359

Oficiul de Cadastru şi Publicitate Imobiliară ALBA
Biroul de Cadastru şi Publicitate Imobiliară Blaj

A. Partea I. Descrierea imobilului

TEREN Extravilan

Adresa: Jud. Alba

Nr. Crt	Nr cadastral Nr. topografic	Suprafaţa* (mp)	Observaţii / Referinţe
A1		16.700	Sector cadastral:46 Teren neimprejmuit;

B. Partea II. Proprietari şi acte

Inscrieri privitoare la dreptul de proprietate şi alte drepturi reale		Referinţe
1 / 01/07/2024		
Act Administrativ nr. 9399/878, din 10/01/2002 emis de CJPSDPAT ALBA (titlu de proprietate);		
B1	Intabulare, drept de PROPRIETATE, dobandit prin Reconstituire, cota actuala 1/1	A1
	1) **MITOC A ANA** 2) **GABOR ALEXANDRU**	

C. Partea III. SARCINI .

Inscrieri privind dezmembramintele dreptului de proprietate, drepturi reale de garanţie şi sarcini	Referinţe
NU SUNT	

Document care conține date cu caracter personal, protejat de prevederile Regulamentului (UE) nr. 679/2016 și Legii 190/2018

Anexa Nr. 1 La Partea I

Teren

Nr cadastral	Suprafaţa (mp)*	Observaţii / Referinţe
	16.700	

* Suprafaţa este determinată in planul de proiecţie Stereo 70.

DETALII LINIARE IMOBIL

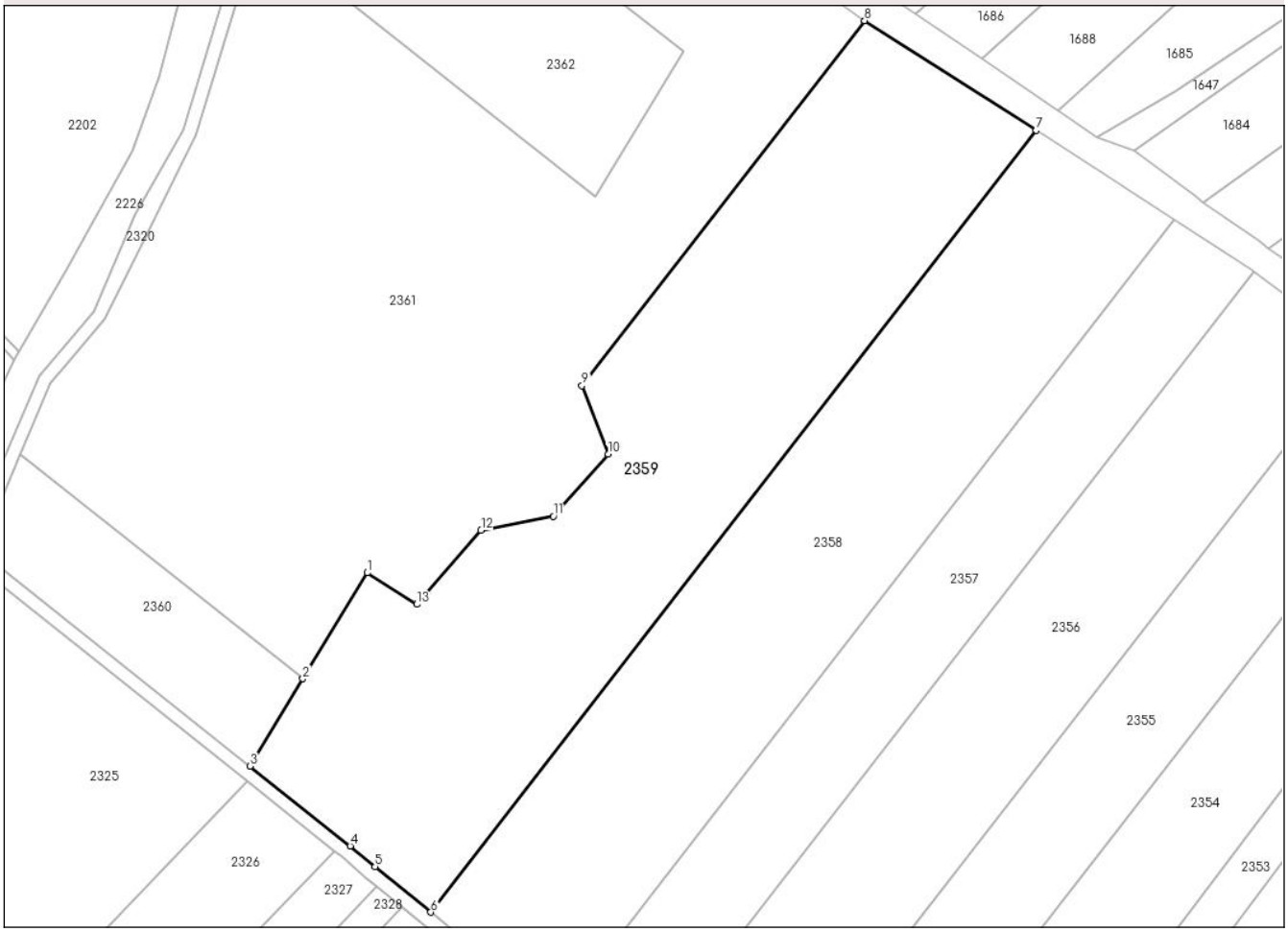

Date referitoare la teren

Crt	Categorie folosință	Intra vilan	Suprafaţa (mp)	Tarla	Parcelă	Nr. topo	Observaţii / Referinţe
1	arabil	NU	16.700	35	909/1/1	-	

Lungime Segmente
1) Valorile lungimilor segmentelor sunt obţinute din proiecţie în plan.

Punct început	X / Y	Punct sfârşit	X / Y	Lungime segment (** (m)
1	428.482,158 517.006,422	2	428.463,534 516.975,748	35.886
2	428.463,534 516.975,748	3	428.448,188 516.950,472	29.569
3	428.448,188 516.950,472	4	428.477,211 516.927,376	37.091
4	428.477,211 516.927,376	5	428.484,403 516.921,36	9.376
5	428.484,403 516.921,36	6	428.500,541 516.908,218	20.812

Document care conține date cu caracter personal, protejat de prevederile Regulamentului (UE) nr. 679/2016 și Legii 190/2018

Punct început	X / Y	Punct sfârşit	X / Y	Lungime segment (** (m)
6	428.500,541 516.908,218	7	428.675,951 517.134,465	286.28
7	428.675,951 517.134,465	8	428.626,245 517.166,17	58.957
8	428.626,245 517.166,17	9	428.544,381 517.060,58	133.607
9	428.544,381 517.060,58	10	428.551,981 517.040,757	21.231
10	428.551,981 517.040,757	11	428.536,066 517.022,776	24.012
11	428.536,066 517.022,776	12	428.515,159 517.018,747	21.291
12	428.515,159 517.018,747	13	428.496,484 516.997,297	28.441
13	428.496,484 516.997,297	1	428.482,158 517.006,422	16.984

** Lungimile segmentelor sunt determinate în planul de proiecţie Stereo 70 şi sunt rotunjite la 1 milimetru.
*** Distanţa dintre puncte este formată din segmente cumulate ce sunt mai mici decât valoarea 1 milimetru.

Document care conține date cu caracter personal, protejat de prevederile Regulamentului (UE) nr. 679/2016 și Legii 190/2018

DATE DESPRE IMOBILUL NR. 2360

Oficiul de Cadastru şi Publicitate Imobiliară ALBA
Biroul de Cadastru şi Publicitate Imobiliară Blaj

A. Partea I. Descrierea imobilului

TEREN Extravilan

Adresa: Jud. Alba

Nr. Crt	Nr cadastral Nr. topografic	Suprafaţa* (mp)	Observaţii / Referinţe
A1		3.000	Sector cadastral:46 Teren neimprejmuit;

B. Partea II. Proprietari şi acte

Inscrieri privitoare la dreptul de proprietate şi alte drepturi reale		Referinţe
1 / 01/07/2024		
Act Administrativ nr. 11454/1037, din 25/03/2002 emis de CJPSDPAT ALBA (titlu de proprietate);		
B1	Intabulare, drept de PROPRIETATE, dobandit prin Reconstituire, cota actuala 1/1	A1
	1) **CODREA V EUGEN**	

C. Partea III. SARCINI .

Inscrieri privind dezmembramintele dreptului de proprietate, drepturi reale de garanţie şi sarcini	Referinţe
NU SUNT	

Document care conține date cu caracter personal, protejat de prevederile Regulamentului (UE) nr. 679/2016 și Legii 190/2018

Anexa Nr. 1 La Partea I

Teren

Nr cadastral	Suprafaţa (mp)*	Observaţii / Referinţe
	3.000	

* Suprafaţa este determinată in planul de proiecţie Stereo 70.

DETALII LINIARE IMOBIL

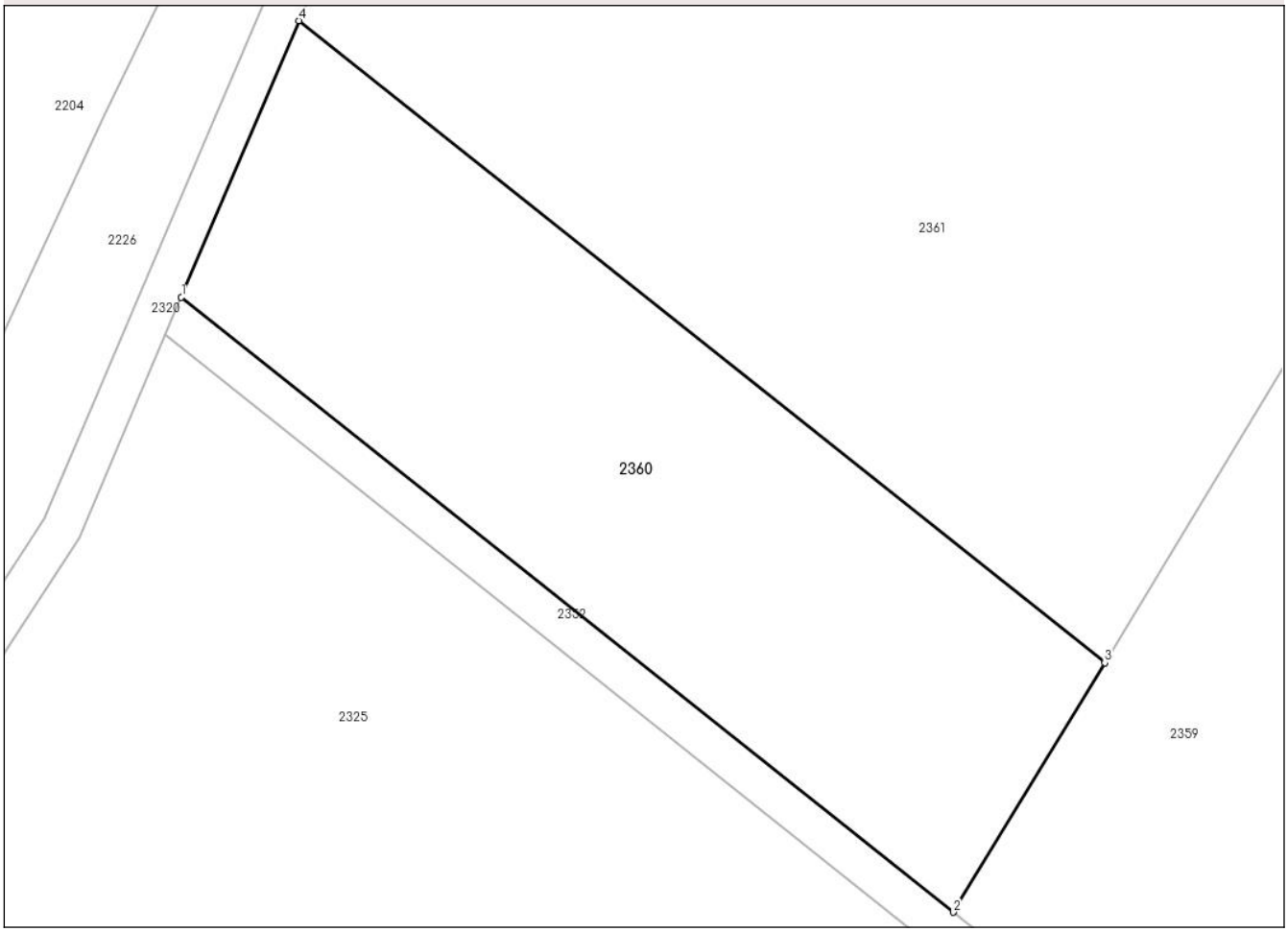

Date referitoare la teren

Crt	Categorie folosință	Intra vilan	Suprafaţa (mp)	Tarla	Parcelă	Nr. topo	Observaţii / Referinţe
1	padure	NU	3.000	85	900/7	-	

Lungime Segmente
1) Valorile lungimilor segmentelor sunt obţinute din proiecţie în plan.

Punct început	X / Y	Punct sfârşit	X / Y	Lungime segment (** (m)
1	428.369,884 517.012,788	2	428.448,188 516.950,472	100.074
2	428.448,188 516.950,472	3	428.463,534 516.975,748	29.569
3	428.463,534 516.975,748	4	428.381,787 517.040,803	104.474
4	428.381,787 517.040,803	1	428.369,884 517.012,788	30.439

**** Lungimile segmentelor sunt determinate în planul de proiecţie Stereo 70 şi sunt rotunjite la 1 milimetru.**

Document care conține date cu caracter personal, protejat de prevederile Regulamentului (UE) nr. 679/2016 și Legii 190/2018

***** Distanţa dintre puncte este formată din segmente cumulate ce sunt mai mici decât valoarea 1 milimetru.**

DATE DESPRE IMOBILUL NR. 2361

Oficiul de Cadastru şi Publicitate Imobiliară ALBA
Biroul de Cadastru şi Publicitate Imobiliară Blaj

A. Partea I. Descrierea imobilului

TEREN Extravilan

Adresa: Jud. Alba

Nr. Crt	Nr cadastral Nr. topografic	Suprafaţa* (mp)	Observaţii / Referinţe
A1		29.538	Sector cadastral:46 Teren neimprejmuit;

B. Partea II. Proprietari şi acte

Inscrieri privitoare la dreptul de proprietate şi alte drepturi reale		Referinţe
1 / 01/07/2024		
Act Administrativ nr. 7, din 13/03/1996 emis de PARLAMENTUL ROMANIEI;		
B1	Inscrierea provizorie, drept de PROPRIETATE, dobandit prin Lege, cota actuala 1/1	A1
	1) **UAT VALEA LUNG\U+0102**, CIF:4562176	

C. Partea III. SARCINI .

Inscrieri privind dezmembramintele dreptului de proprietate, drepturi reale de garanţie şi sarcini	Referinţe
NU SUNT	

Document care conține date cu caracter personal, protejat de prevederile Regulamentului (UE) nr. 679/2016 și Legii 190/2018

Anexa Nr. 1 La Partea I

Teren

Nr cadastral	Suprafaţa (mp)*	Observaţii / Referinţe
	29.538	

* Suprafaţa este determinată in planul de proiecţie Stereo 70.

DETALII LINIARE IMOBIL

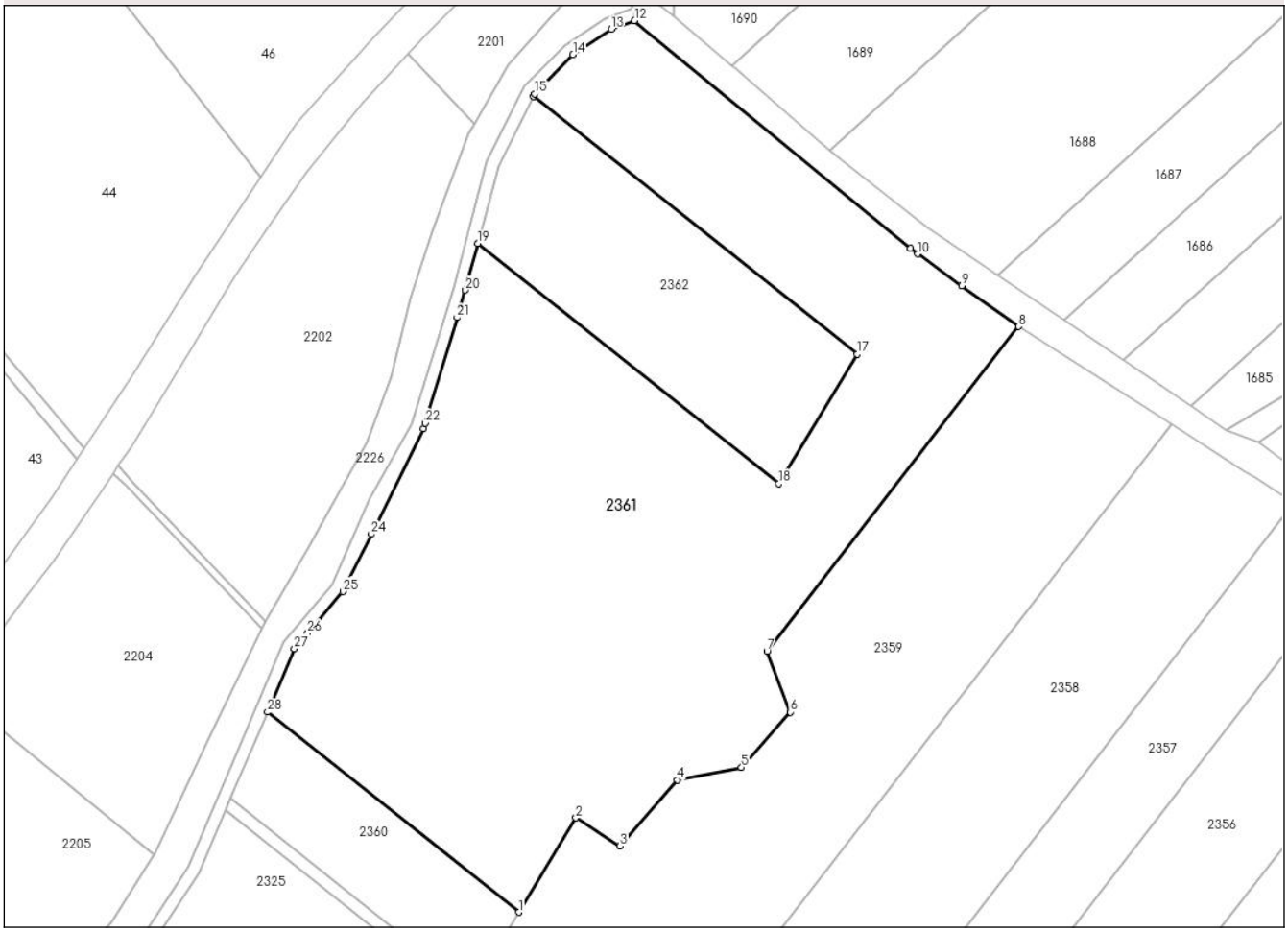

Date referitoare la teren

Crt	Categorie folosință	Intra vilan	Suprafaţa (mp)	Tarla	Parcelă	Nr. topo	Observaţii / Referinţe
1	arabil	NU	29.538	-	-	-	Proprietar neidentificat

Lungime Segmente

1) Valorile lungimilor segmentelor sunt obţinute din proiecţie în plan.

Punct început	X / Y	Punct sfârşit	X / Y	Lungime segment (** (m)
1	428.463,534 516.975,748	2	428.482,158 517.006,422	35.886
3	428.496,484 516.997,297	4	428.515,159 517.018,747	28.441
5	428.536,066 517.022,776	6	428.551,981 517.040,757	24.012
7	428.544,381 517.060,58	8	428.626,245 517.166,17	133.607
9	428.607,804 517.179,419	10	428.593,454 517.189,728	17.669

Punct început	X / Y	Punct sfârşit	X / Y	Lungime segment (** (m)
2	428.482,158 517.006,422	3	428.496,484 516.997,297	16.984
4	428.515,159 517.018,747	5	428.536,066 517.022,776	21.291
6	428.551,981 517.040,757	7	428.544,381 517.060,58	21.231
8	428.626,245 517.166,17	9	428.607,804 517.179,419	22.707
10	428.593,454 517.189,728	11	428.591,006 517.191,532	3.04

Document care conține date cu caracter personal, protejat de prevederile Regulamentului (UE) nr. 679/2016 și Legii 190/2018

Punct început	X / Y	Punct sfârşit	X / Y	Lungime segment (** (m)
11	428.591,006 517.191,532	12	428.501,229 517.265,591	116.382
13	428.493,597 517.262,785	14	428.481,188 517.254,618	14.855
15	428.468,745 517.241,825	16	428.468,326 517.240,992	0.933
17	428.573,676 517.157,153	18	428.548,179 517.115,16	49.127
19	428.450,207 517.193,127	20	428.446,19 517.177,967	15.683
21	428.443,492 517.169,066	22	428.433,082 517.134,716	35.893
23	428.432,546 517.132,949	24	428.415,56 517.098,672	38.255
25	428.406,288 517.079,962	26	428.394,838 517.066,469	17.697
27	428.390,542 517.061,406	28	428.381,787 517.040,803	22.386

Punct început	X / Y	Punct sfârşit	X / Y	Lungime segment (** (m)
12	428.501,229 517.265,591	13	428.493,597 517.262,785	8.132
14	428.481,188 517.254,618	15	428.468,745 517.241,825	17.847
16	428.468,326 517.240,992	17	428.573,676 517.157,153	134.639
18	428.548,179 517.115,16	19	428.450,207 517.193,127	125.21
20	428.446,19 517.177,967	21	428.443,492 517.169,066	9.3
22	428.433,082 517.134,716	23	428.432,546 517.132,949	1.846
24	428.415,56 517.098,672	25	428.406,288 517.079,962	20.881
26	428.394,838 517.066,469	27	428.390,542 517.061,406	6.64
28	428.381,787 517.040,803	1	428.463,534 516.975,748	104.474

** Lungimile segmentelor sunt determinate în planul de proiecţie Stereo 70 şi sunt rotunjite la 1 milimetru.
*** Distanţa dintre puncte este formată din segmente cumulate ce sunt mai mici decât valoarea 1 milimetru.

Document care conține date cu caracter personal, protejat de prevederile Regulamentului (UE) nr. 679/2016 și Legii 190/2018

DATE DESPRE IMOBILUL NR. 2362

Oficiul de Cadastru şi Publicitate Imobiliară ALBA
Biroul de Cadastru şi Publicitate Imobiliară Blaj

A. Partea I. Descrierea imobilului

TEREN Extravilan

Adresa: Jud. Alba

Nr. Crt	Nr cadastral Nr. topografic	Suprafaţa* (mp)	Observaţii / Referinţe
A1		6.400	Sector cadastral:46 Teren neimprejmuit;

B. Partea II. Proprietari şi acte

Inscrieri privitoare la dreptul de proprietate şi alte drepturi reale		Referinţe
1 / 01/07/2024		
Act Administrativ nr. 11448/899, din 10/01/2001 emis de CJPSDPAT ALBA (titlu de proprietate);		
B1	Intabulare, drept de PROPRIETATE, dobandit prin Reconstituire, cota actuala 1/1	A1
	1) **BOCEA GHE EMILIA** 2) **COSMA GHE ANA** 3) **BOCEA GHE NICOLAE** 4) **BOCEA GHE MARIAN** 5) **HANES GHE MARIA** 6) **BOCEA GHE GHEORGHE**	

C. Partea III. SARCINI .

Inscrieri privind dezmembramintele dreptului de proprietate, drepturi reale de garanţie şi sarcini	Referinţe
NU SUNT	

Anexa Nr. 1 La Partea I

Teren

Nr cadastral	Suprafaţa (mp)*	Observaţii / Referinţe
	6.400	

* Suprafaţa este determinată in planul de proiecţie Stereo 70.

DETALII LINIARE IMOBIL

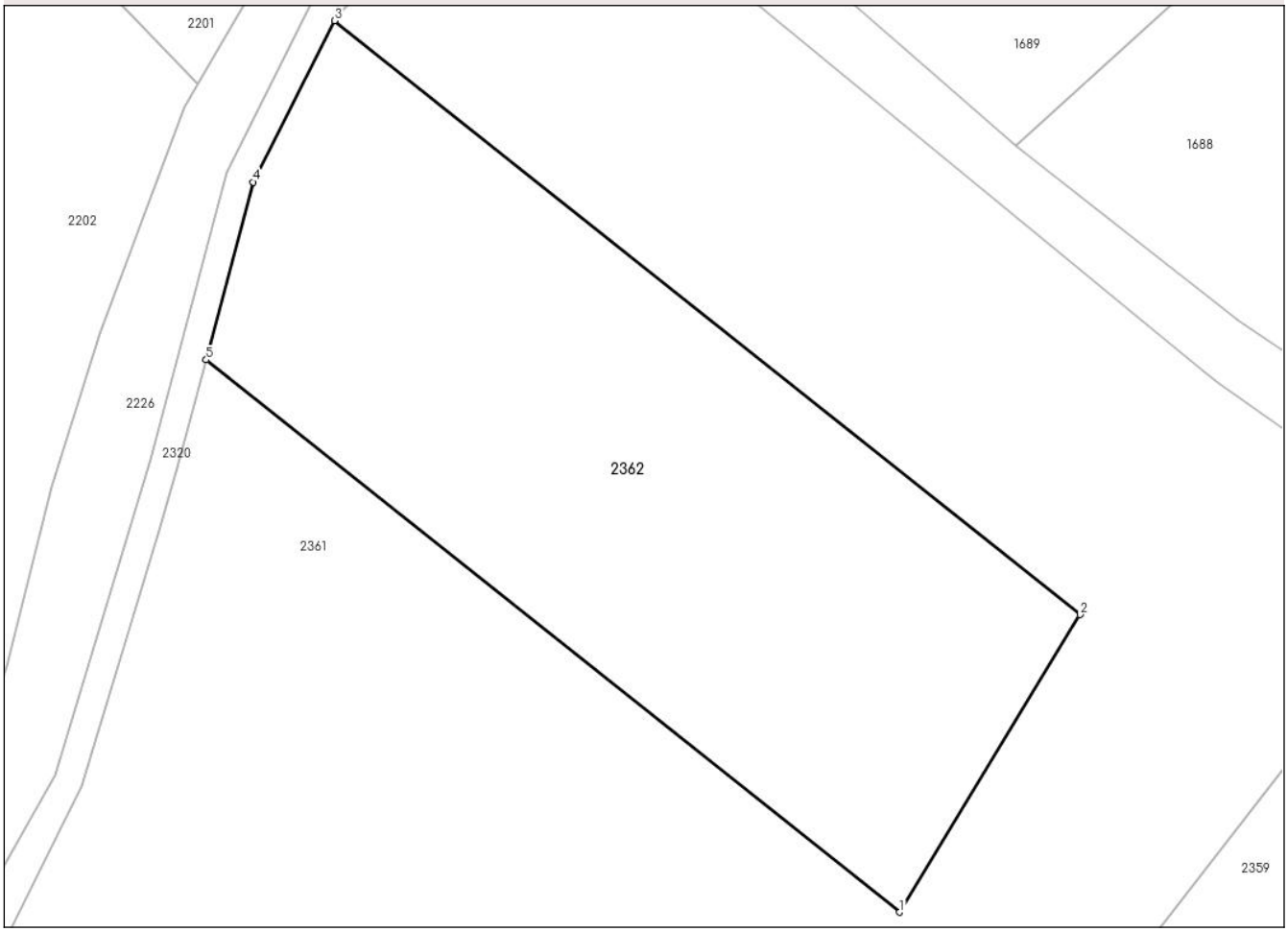

Date referitoare la teren

Crt	Categorie folosință	Intra vilan	Suprafaţa (mp)	Tarla	Parcelă	Nr. topo	Observaţii / Referinţe
1	faneata	NU	6.400	35	906/1/2	-	

Lungime Segmente
1) Valorile lungimilor segmentelor sunt obţinute din proiecţie în plan.

Punct început	X / Y	Punct sfârşit	X / Y	Lungime segment (** (m)
1	428.548,179 517.115,16	2	428.573,676 517.157,153	49.127
2	428.573,676 517.157,153	3	428.468,326 517.240,992	134.639
3	428.468,326 517.240,992	4	428.456,852 517.218,208	25.509
4	428.456,852 517.218,208	5	428.450,207 517.193,127	25.946
5	428.450,207 517.193,127	1	428.548,179 517.115,16	125.21

Document care conține date cu caracter personal, protejat de prevederile Regulamentului (UE) nr. 679/2016 și Legii 190/2018

** Lungimile segmentelor sunt determinate în planul de proiecţie Stereo 70 şi sunt rotunjite la 1 milimetru.
*** Distanţa dintre puncte este formată din segmente cumulate ce sunt mai mici decât valoarea 1 milimetru.

Document care conține date cu caracter personal, protejat de prevederile Regulamentului (UE) nr. 679/2016 și Legii 190/2018

DATE DESPRE IMOBILUL NR. 2363

Oficiul de Cadastru şi Publicitate Imobiliară ALBA
Biroul de Cadastru şi Publicitate Imobiliară Blaj

A. Partea I. Descrierea imobilului

TEREN Extravilan

Adresa: Jud. Alba

Nr. Crt	Nr cadastral Nr. topografic	Suprafaţa* (mp)	Observaţii / Referinţe
A1		3.007	Sector cadastral:46 Teren neimprejmuit;

B. Partea II. Proprietari şi acte

Inscrieri privitoare la dreptul de proprietate şi alte drepturi reale		Referinţe
1 / 01/07/2024		
Act Administrativ nr. 7, din 13/03/1996 emis de PARLAMENTUL ROMANIEI;		
B1	Inscrierea provizorie, drept de PROPRIETATE, dobandit prin Lege, cota actuala 1/1	A1
	1) **UAT VALEA LUNG\U+0102**, CIF:4562176	

C. Partea III. SARCINI .

Inscrieri privind dezmembramintele dreptului de proprietate, drepturi reale de garanţie şi sarcini	Referinţe
NU SUNT	

Document care conține date cu caracter personal, protejat de prevederile Regulamentului (UE) nr. 679/2016 și Legii 190/2018

Anexa Nr. 1 La Partea I

Teren

Nr cadastral	Suprafaţa (mp)*	Observaţii / Referinţe
	3.007	

* Suprafaţa este determinată in planul de proiecţie Stereo 70.

DETALII LINIARE IMOBIL

Date referitoare la teren

Crt	Categorie folosință	Intra vilan	Suprafaţa (mp)	Tarla	Parcelă	Nr. topo	Observaţii / Referinţe
1	arabil	NU	3.007	-	-	-	Proprietar neidentificat

Lungime Segmente

1) Valorile lungimilor segmentelor sunt obţinute din proiecţie în plan.

Punct început	X / Y	Punct sfârşit	X / Y	Lungime segment (** (m)
1	427.546,571 516.341,767	2	427.532,91 516.324,849	21.745
3	427.524,132 516.315,102	4	427.512,716 516.303,321	16.405
5	427.504,756 516.293,762	6	427.497,241 516.282,372	13.646
7	427.490,698 516.269,969	8	427.480,148 516.250,109	22.488
9	427.468,16 516.231,006	10	427.449,262 516.201,178	35.31

Punct început	X / Y	Punct sfârşit	X / Y	Lungime segment (** (m)
2	427.532,91 516.324,849	3	427.524,132 516.315,102	13.117
4	427.512,716 516.303,321	5	427.504,756 516.293,762	12.439
6	427.497,241 516.282,372	7	427.490,698 516.269,969	14.023
8	427.480,148 516.250,109	9	427.468,16 516.231,006	22.553
10	427.449,262 516.201,178	11	427.436,548 516.180,785	24.032

Document care conține date cu caracter personal, protejat de prevederile Regulamentului (UE) nr. 679/2016 și Legii 190/2018

Punct început	X / Y	Punct sfârşit	X / Y	Lungime segment (** (m)
11	427.436,548 516.180,785	12	427.430,593 516.170,088	12.242
13	427.426,325 516.160,47	14	427.416,513 516.138,957	23.644
15	427.410,635 516.127,062	16	427.403,329 516.114,496	14.535
17	427.400,411 516.109,806	18	427.416,878 516.100,025	19.153
19	427.426,757 516.094,526	20	427.435,995 516.086,482	12.249
21	427.438,275 516.091,801	22	427.434,111 516.102,208	11.209
23	427.432,444 516.116,783	24	427.431,408 516.125,835	9.111
25	427.433,468 516.146,144	26	427.442,559 516.171,77	27.19
27	427.465,726 516.215,121	28	427.478,764 516.236,632	25.153
29	427.490,771 516.254,043	30	427.514,074 516.287,833	41.046
31	427.535,439 516.318,814	32	427.536,472 516.324,253	5.536
33	427.548,563 516.342,402	34	427.552,22 516.349,399	7.896

Punct început	X / Y	Punct sfârşit	X / Y	Lungime segment (** (m)
12	427.430,593 516.170,088	13	427.426,325 516.160,47	10.523
14	427.416,513 516.138,957	15	427.410,635 516.127,062	13.269
16	427.403,329 516.114,496	17	427.400,411 516.109,806	5.524
18	427.416,878 516.100,025	19	427.426,757 516.094,526	11.306
20	427.435,995 516.086,482	21	427.438,275 516.091,801	5.787
22	427.434,111 516.102,208	23	427.432,444 516.116,783	14.67
24	427.431,408 516.125,835	25	427.433,468 516.146,144	20.414
26	427.442,559 516.171,77	27	427.465,726 516.215,121	49.154
28	427.478,764 516.236,632	29	427.490,771 516.254,043	21.15
30	427.514,074 516.287,833	31	427.535,439 516.318,814	37.634
32	427.536,472 516.324,253	33	427.548,563 516.342,402	21.808
34	427.552,22 516.349,399	1	427.546,571 516.341,767	9.496

** Lungimile segmentelor sunt determinate în planul de proiecţie Stereo 70 şi sunt rotunjite la 1 milimetru.
*** Distanţa dintre puncte este formată din segmente cumulate ce sunt mai mici decât valoarea 1 milimetru.

Document care conține date cu caracter personal, protejat de prevederile Regulamentului (UE) nr. 679/2016 și Legii 190/2018

DATE DESPRE IMOBILUL NR. 2364

Oficiul de Cadastru şi Publicitate Imobiliară ALBA
Biroul de Cadastru şi Publicitate Imobiliară Blaj

A. Partea I. Descrierea imobilului

TEREN Extravilan

Adresa: Jud. Alba

Nr. Crt	Nr cadastral Nr. topografic	Suprafaţa* (mp)	Observaţii / Referinţe
A1		7.059	Sector cadastral:46 Teren neimprejmuit;

B. Partea II. Proprietari şi acte

Inscrieri privitoare la dreptul de proprietate şi alte drepturi reale		Referinţe
1 / 01/07/2024		
Act Administrativ nr. 7, din 13/03/1996 emis de PARLAMENTUL ROMANIEI;		
B1	Inscrierea provizorie, drept de PROPRIETATE, dobandit prin Lege, cota actuala 1/1	A1
	1) **UAT VALEA LUNG\U+0102**, CIF:4562176	

C. Partea III. SARCINI .

Inscrieri privind dezmembramintele dreptului de proprietate, drepturi reale de garanţie şi sarcini	Referinţe
NU SUNT	

Anexa Nr. 1 La Partea I

Teren

Nr cadastral	Suprafaţa (mp)*	Observaţii / Referinţe
	7.059	

* Suprafaţa este determinată in planul de proiecţie Stereo 70.

DETALII LINIARE IMOBIL

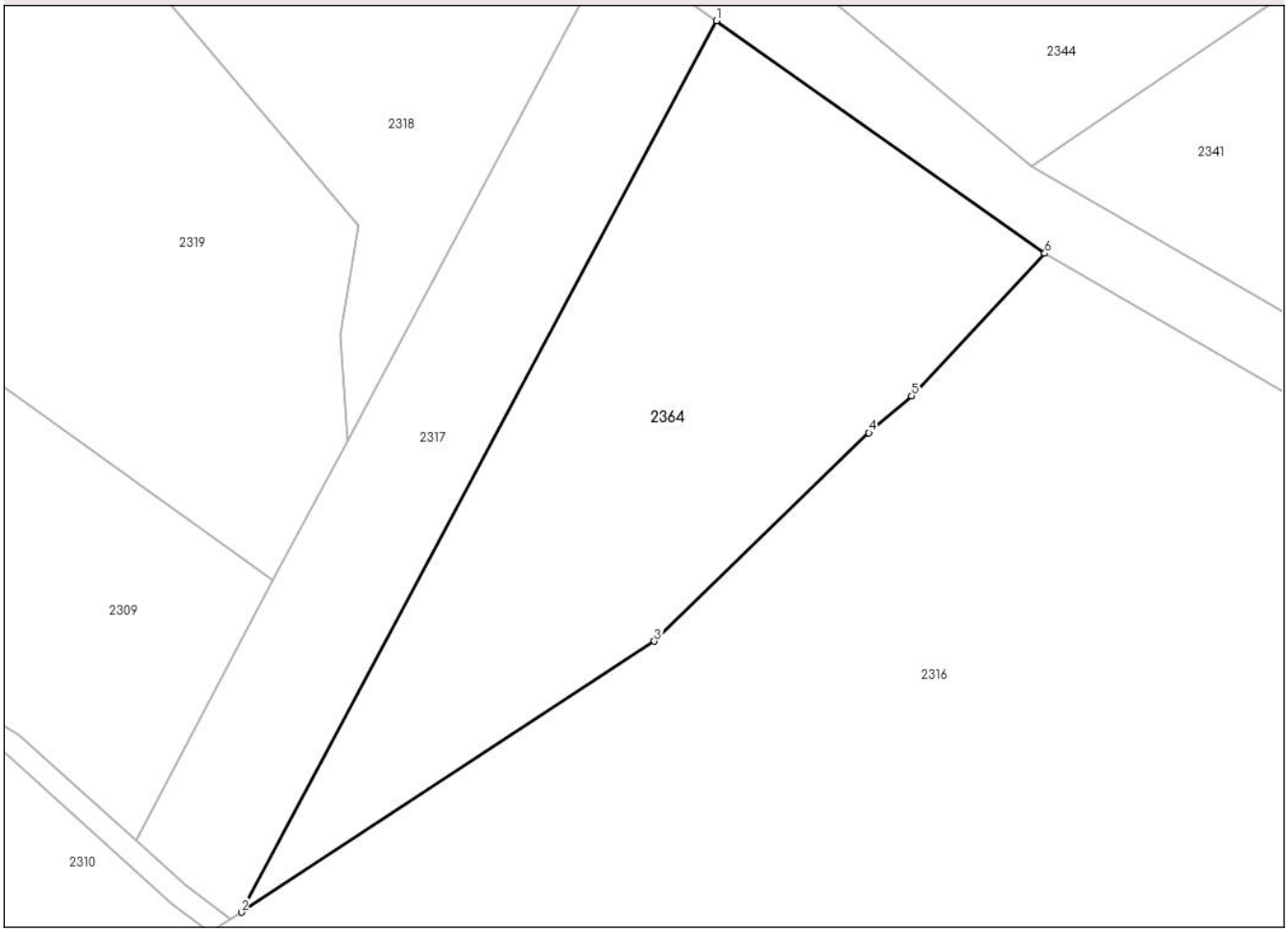

Date referitoare la teren

Crt	Categorie folosință	Intra vilan	Suprafaţa (mp)	Tarla	Parcelă	Nr. topo	Observaţii / Referinţe
1	arabil	NU	7.059	-	-	-	Proprietar neidentificat

Lungime Segmente
1) Valorile lungimilor segmentelor sunt obţinute din proiecţie în plan.

Punct început	X / Y	Punct sfârşit	X / Y	Lungime segment (** (m)
1	428.624,184 516.466,324	2	428.540,973 516.310,356	176.777
2	428.540,973 516.310,356	3	428.613,317 516.357,767	86.495
3	428.613,317 516.357,767	4	428.650,899 516.394,208	52.348
4	428.650,899 516.394,208	5	428.658,391 516.400,705	9.917
5	428.658,391 516.400,705	6	428.681,706 516.425,617	34.12

Document care conține date cu caracter personal, protejat de prevederile Regulamentului (UE) nr. 679/2016 și Legii 190/2018

Punct început	X / Y	Punct sfârşit	X / Y	Lungime segment (** (m)
6	428.681,706 516.425,617	1	428.624,184 516.466,324	70.469

** Lungimile segmentelor sunt determinate în planul de proiecţie Stereo 70 şi sunt rotunjite la 1 milimetru.
*** Distanţa dintre puncte este formată din segmente cumulate ce sunt mai mici decât valoarea 1 milimetru.

Document care conține date cu caracter personal, protejat de prevederile Regulamentului (UE) nr. 679/2016 și Legii 190/2018