DATE DESPRE IMOBILUL NR. 2055

Oficiul de Cadastru şi Publicitate Imobiliară ALBA
Biroul de Cadastru şi Publicitate Imobiliară Blaj

A. Partea I. Descrierea imobilului

TEREN Extravilan

Adresa: Jud. Alba

Nr. Crt	Nr cadastral Nr. topografic	Suprafaţa* (mp)	Observaţii / Referinţe
A1		5.800	Sector cadastral:22 Teren neimprejmuit;

B. Partea II. Proprietari şi acte

Inscrieri privitoare la dreptul de proprietate şi alte drepturi reale		Referinţe
1 / 01/07/2024		
Act Administrativ nr. 9352/761, din 12/10/1999 emis de CJPSDPAT ALBA (titlu de proprietate);		
B1	Intabulare, drept de PROPRIETATE, dobandit prin Reconstituire, cota actuala 1/1, cota initiala 1/1	A1
	1) **SOCACIU GHE GHEORGHE**	

C. Partea III. SARCINI .

Inscrieri privind dezmembramintele dreptului de proprietate, drepturi reale de garanţie şi sarcini	Referinţe
NU SUNT	

Document care conține date cu caracter personal, protejat de prevederile Regulamentului (UE) nr. 679/2016 și Legii 190/2018

Anexa Nr. 1 La Partea I

Teren

Nr cadastral	Suprafaţa (mp)*	Observaţii / Referinţe
	5.800	

* Suprafaţa este determinată in planul de proiecţie Stereo 70.

DETALII LINIARE IMOBIL

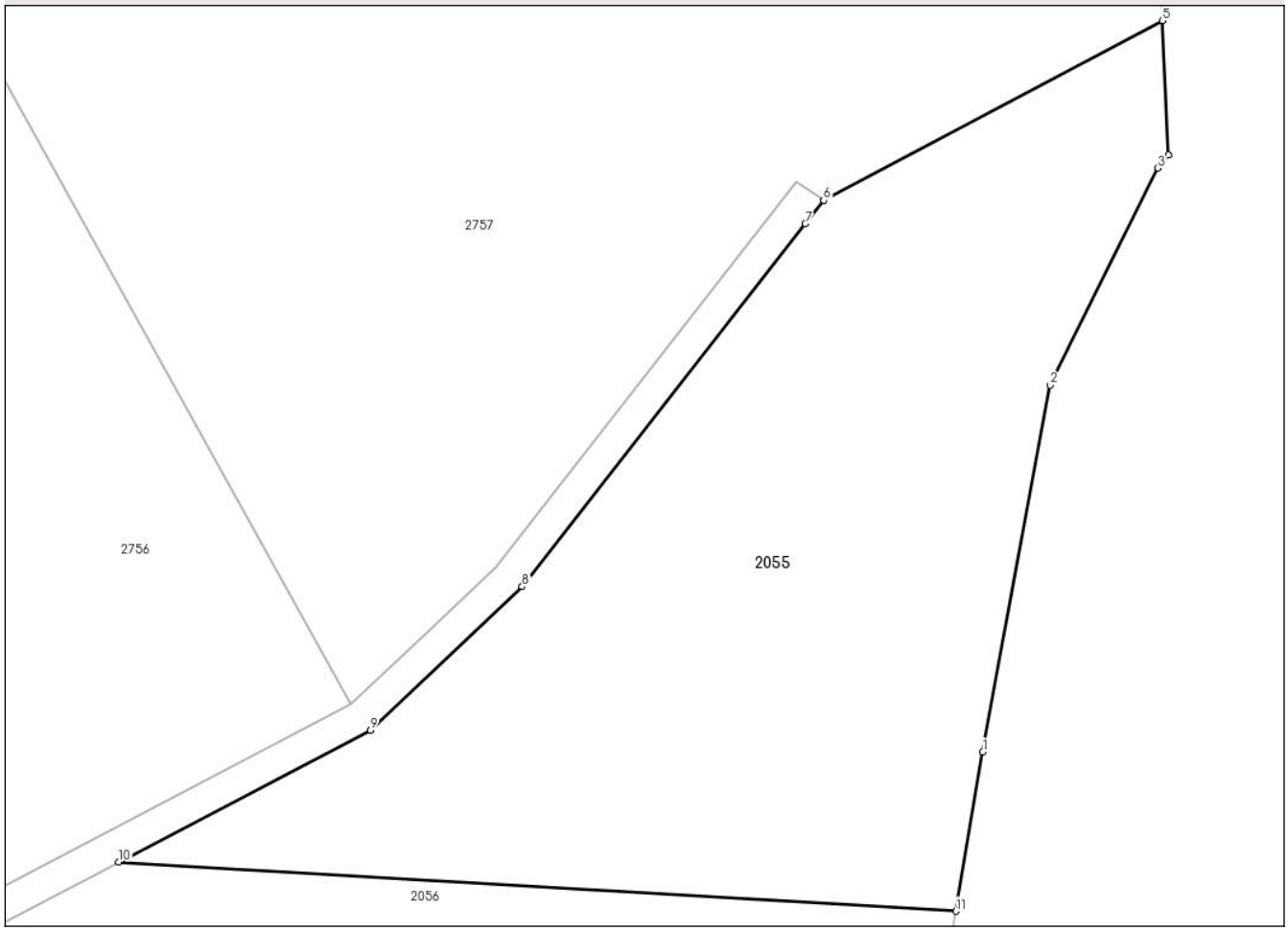

Date referitoare la teren

Crt	Categorie folosință	Intra vilan	Suprafaţa (mp)	Tarla	Parcelă	Nr. topo	Observaţii / Referinţe
1	faneata	NU	5.800	46	1074/61	-	

Lungime Segmente
1) Valorile lungimilor segmentelor sunt obţinute din proiecţie în plan.

Punct început	X / Y	Punct sfârşit	X / Y	Lungime segment (** (m)
1	426.263,065 517.376,69	2	426.271,415 517.422,149	46.22
2	426.271,415 517.422,149	3	426.284,772 517.449,047	30.032
3	426.284,772 517.449,047	4	426.286,056 517.450,695	2.089
4	426.286,056 517.450,695	5	426.285,327 517.467,301	16.622
5	426.285,327 517.467,301	6	426.243,327 517.445,044	47.533

Document care conține date cu caracter personal, protejat de prevederile Regulamentului (UE) nr. 679/2016 și Legii 190/2018

Punct început	X / Y	Punct sfârşit	X / Y	Lungime segment (** (m)
6	426.243,327 517.445,044	7	426.241,046 517.442,122	3.707
7	426.241,046 517.442,122	8	426.205,938 517.397,151	57.052
8	426.205,938 517.397,151	9	426.187,095 517.379,376	25.904
9	426.187,095 517.379,376	10	426.155,92 517.363,067	35.183
10	426.155,92 517.363,067	11	426.259,712 517.356,949	103.972
11	426.259,712 517.356,949	1	426.263,065 517.376,69	20.024

** Lungimile segmentelor sunt determinate în planul de proiecţie Stereo 70 şi sunt rotunjite la 1 milimetru.
*** Distanţa dintre puncte este formată din segmente cumulate ce sunt mai mici decât valoarea 1 milimetru.

Document care conține date cu caracter personal, protejat de prevederile Regulamentului (UE) nr. 679/2016 și Legii 190/2018

DATE DESPRE IMOBILUL NR. 2056

Oficiul de Cadastru şi Publicitate Imobiliară ALBA
Biroul de Cadastru şi Publicitate Imobiliară Blaj

A. Partea I. Descrierea imobilului

TEREN Extravilan

Adresa: Jud. Alba

Nr. Crt	Nr cadastral Nr. topografic	Suprafaţa* (mp)	Observaţii / Referinţe
A1		8.700	Sector cadastral:22 Teren neimprejmuit;

B. Partea II. Proprietari şi acte

Inscrieri privitoare la dreptul de proprietate şi alte drepturi reale		Referinţe
1 / 01/07/2024		
Act Administrativ nr. 7032/575, din 14/05/1996 emis de CJPSDPAT ALBA (titlu de proprietate);		
B1	Intabulare, drept de PROPRIETATE, dobandit prin Reconstituire, cota actuala 1/1, cota initiala 1/1	A1
	1) **COSMA R TOMA**	

C. Partea III. SARCINI .

Inscrieri privind dezmembramintele dreptului de proprietate, drepturi reale de garanţie şi sarcini	Referinţe
NU SUNT	

Anexa Nr. 1 La Partea I

Teren

Nr cadastral	Suprafaţa (mp)*	Observaţii / Referinţe
	8.700	

* Suprafaţa este determinată in planul de proiecţie Stereo 70.

DETALII LINIARE IMOBIL

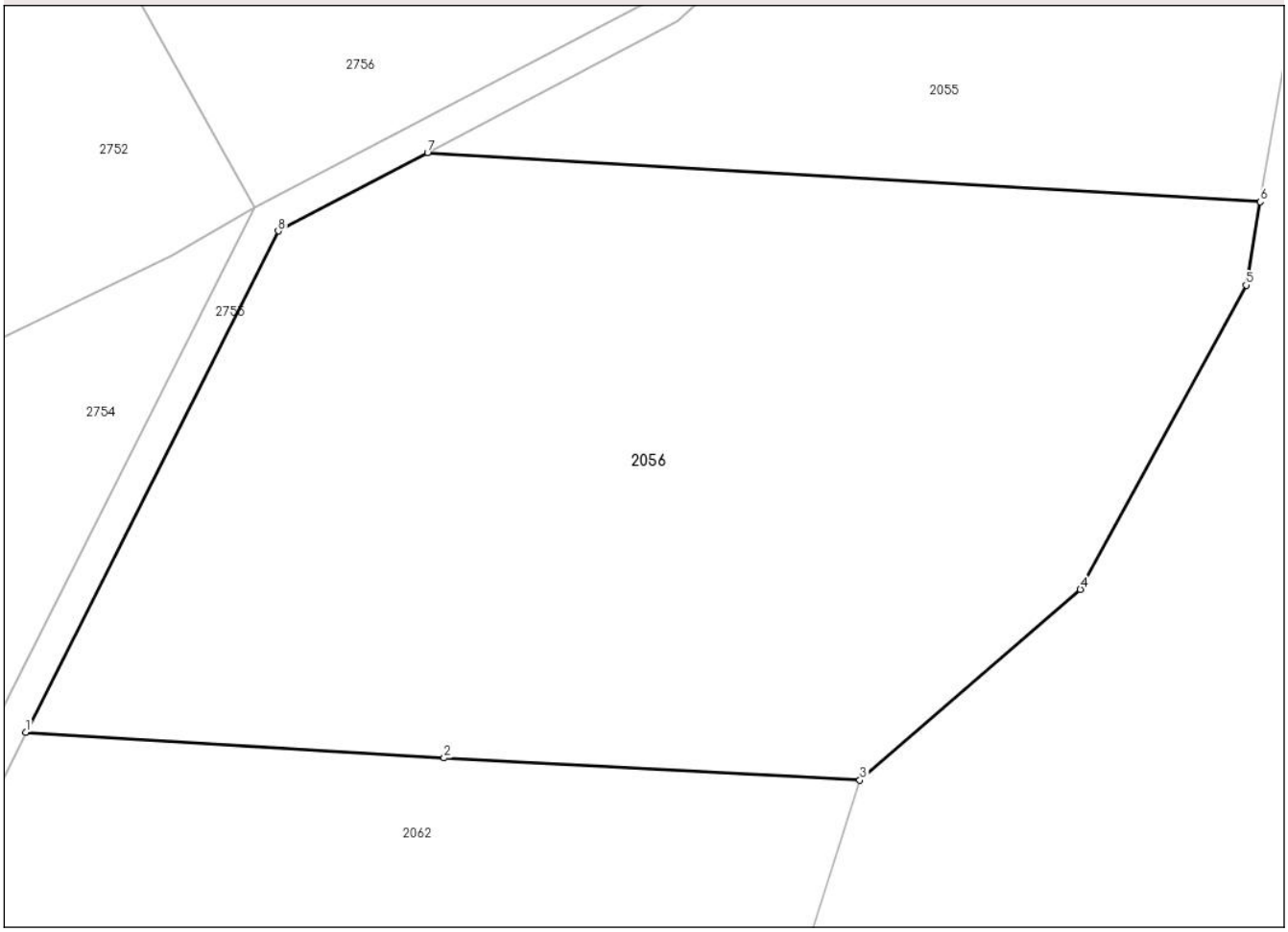

Date referitoare la teren

Crt	Categorie folosință	Intra vilan	Suprafaţa (mp)	Tarla	Parcelă	Nr. topo	Observaţii / Referinţe
1	faneata	NU	8.700	-	1073/1/4	-	

Lungime Segmente
1) Valorile lungimilor segmentelor sunt obţinute din proiecţie în plan.

Punct început	X / Y	Punct sfârşit	X / Y	Lungime segment (** (m)
1	426.105,852 517.290,879	2	426.157,965 517.287,709	52.209
2	426.157,965 517.287,709	3	426.209,815 517.284,929	51.924
3	426.209,815 517.284,929	4	426.237,29 517.308,678	36.317
4	426.237,29 517.308,678	5	426.257,951 517.346,585	43.172
5	426.257,951 517.346,585	6	426.259,712 517.356,949	10.512

Document care conține date cu caracter personal, protejat de prevederile Regulamentului (UE) nr. 679/2016 și Legii 190/2018

Punct început	X / Y	Punct sfârşit	X / Y	Lungime segment (** (m)
6	426.259,712 517.356,949	7	426.155,92 517.363,067	103.972
7	426.155,92 517.363,067	8	426.137,299 517.353,325	21.016
8	426.137,299 517.353,325	1	426.105,852 517.290,879	69.917

** Lungimile segmentelor sunt determinate în planul de proiecţie Stereo 70 şi sunt rotunjite la 1 milimetru.
*** Distanţa dintre puncte este formată din segmente cumulate ce sunt mai mici decât valoarea 1 milimetru.

Document care conține date cu caracter personal, protejat de prevederile Regulamentului (UE) nr. 679/2016 și Legii 190/2018

DATE DESPRE IMOBILUL NR. 2060

Oficiul de Cadastru şi Publicitate Imobiliară ALBA
Biroul de Cadastru şi Publicitate Imobiliară Blaj

A. Partea I. Descrierea imobilului

TEREN Extravilan

Adresa: Jud. Alba

Nr. Crt	Nr cadastral Nr. topografic	Suprafaţa* (mp)	Observaţii / Referinţe
A1		940	Sector cadastral:22 Teren neimprejmuit;

B. Partea II. Proprietari şi acte

Inscrieri privitoare la dreptul de proprietate şi alte drepturi reale		Referinţe
1 / 01/07/2024		
Act Administrativ nr. 7, din 13/03/1996 emis de PARLAMENTUL ROMANIEI;		
B1	Inscrierea provizorie, drept de PROPRIETATE, dobandit prin Lege, cota actuala 1/1	A1
	1) **UAT VALEA LUNG\U+0102**, CIF:4562176	

C. Partea III. SARCINI .

Inscrieri privind dezmembramintele dreptului de proprietate, drepturi reale de garanţie şi sarcini	Referinţe
NU SUNT	

Document care conține date cu caracter personal, protejat de prevederile Regulamentului (UE) nr. 679/2016 și Legii 190/2018

Anexa Nr. 1 La Partea I

Teren

Nr cadastral	Suprafaţa (mp)*	Observaţii / Referinţe
	940	

* Suprafaţa este determinată in planul de proiecţie Stereo 70.

DETALII LINIARE IMOBIL

Date referitoare la teren

Crt	Categorie folosință	Intra vilan	Suprafaţa (mp)	Tarla	Parcelă	Nr. topo	Observaţii / Referinţe
1	drum	NU	940	-	-	-	DRUM

Lungime Segmente
1) Valorile lungimilor segmentelor sunt obţinute din proiecţie în plan.

Punct început	X / Y	Punct sfârşit	X / Y	Lungime segment (** (m)
1	426.095,062 517.235,267	2	426.102,134 517.224,4	12.965
2	426.102,134 517.224,4	3	426.115,064 517.188,269	38.374
3	426.115,064 517.188,269	4	426.140,555 517.143,613	51.42
4	426.140,555 517.143,613	5	426.167,056 517.108,247	44.194
5	426.167,056 517.108,247	6	426.181,303 517.096,764	18.298

Document care conține date cu caracter personal, protejat de prevederile Regulamentului (UE) nr. 679/2016 și Legii 190/2018

Punct început	X / Y	Punct sfârşit	X / Y	Lungime segment (** (m)
6	426.181,303 517.096,764	7	426.184,254 517.087,22	9.99
7	426.184,254 517.087,22	8	426.185,788 517.099,495	12.37
8	426.185,788 517.099,495	9	426.185,731 517.103,494	4.0
9	426.185,731 517.103,494	10	426.168,724 517.112,791	19.382
10	426.168,724 517.112,791	11	426.124,288 517.180,84	81.273
11	426.124,288 517.180,84	12	426.117,235 517.198,271	18.804
12	426.117,235 517.198,271	13	426.114,63 517.208,68	10.73
13	426.114,63 517.208,68	14	426.107,672 517.223,223	16.121
14	426.107,672 517.223,223	15	426.095,087 517.242,563	23.074
15	426.095,087 517.242,563	1	426.095,062 517.235,267	7.296

** Lungimile segmentelor sunt determinate în planul de proiecţie Stereo 70 şi sunt rotunjite la 1 milimetru.
*** Distanţa dintre puncte este formată din segmente cumulate ce sunt mai mici decât valoarea 1 milimetru.

Document care conține date cu caracter personal, protejat de prevederile Regulamentului (UE) nr. 679/2016 și Legii 190/2018

DATE DESPRE IMOBILUL NR. 2062

Oficiul de Cadastru şi Publicitate Imobiliară ALBA
Biroul de Cadastru şi Publicitate Imobiliară Blaj

A. Partea I. Descrierea imobilului

TEREN Extravilan

Adresa: Jud. Alba

Nr. Crt	Nr cadastral Nr. topografic	Suprafaţa* (mp)	Observaţii / Referinţe
A1		8.400	Sector cadastral:22 Teren neimprejmuit;

B. Partea II. Proprietari şi acte

Inscrieri privitoare la dreptul de proprietate şi alte drepturi reale		Referinţe
1 / 01/07/2024		
Act Administrativ nr. 11448/964, din 04/02/2002 emis de CJPSDPAT ALBA (titlu de proprietate);		
B1	Intabulare, drept de PROPRIETATE, dobandit prin Reconstituire, cota actuala 1/1, cota initiala 1/1	A1
	1) **RUS D ONICHIE**	

C. Partea III. SARCINI .

Inscrieri privind dezmembramintele dreptului de proprietate, drepturi reale de garanţie şi sarcini	Referinţe
NU SUNT	

Document care conține date cu caracter personal, protejat de prevederile Regulamentului (UE) nr. 679/2016 și Legii 190/2018

Anexa Nr. 1 La Partea I

Teren

Nr cadastral	Suprafaţa (mp)*	Observaţii / Referinţe
	8.400	

* Suprafaţa este determinată in planul de proiecţie Stereo 70.

DETALII LINIARE IMOBIL

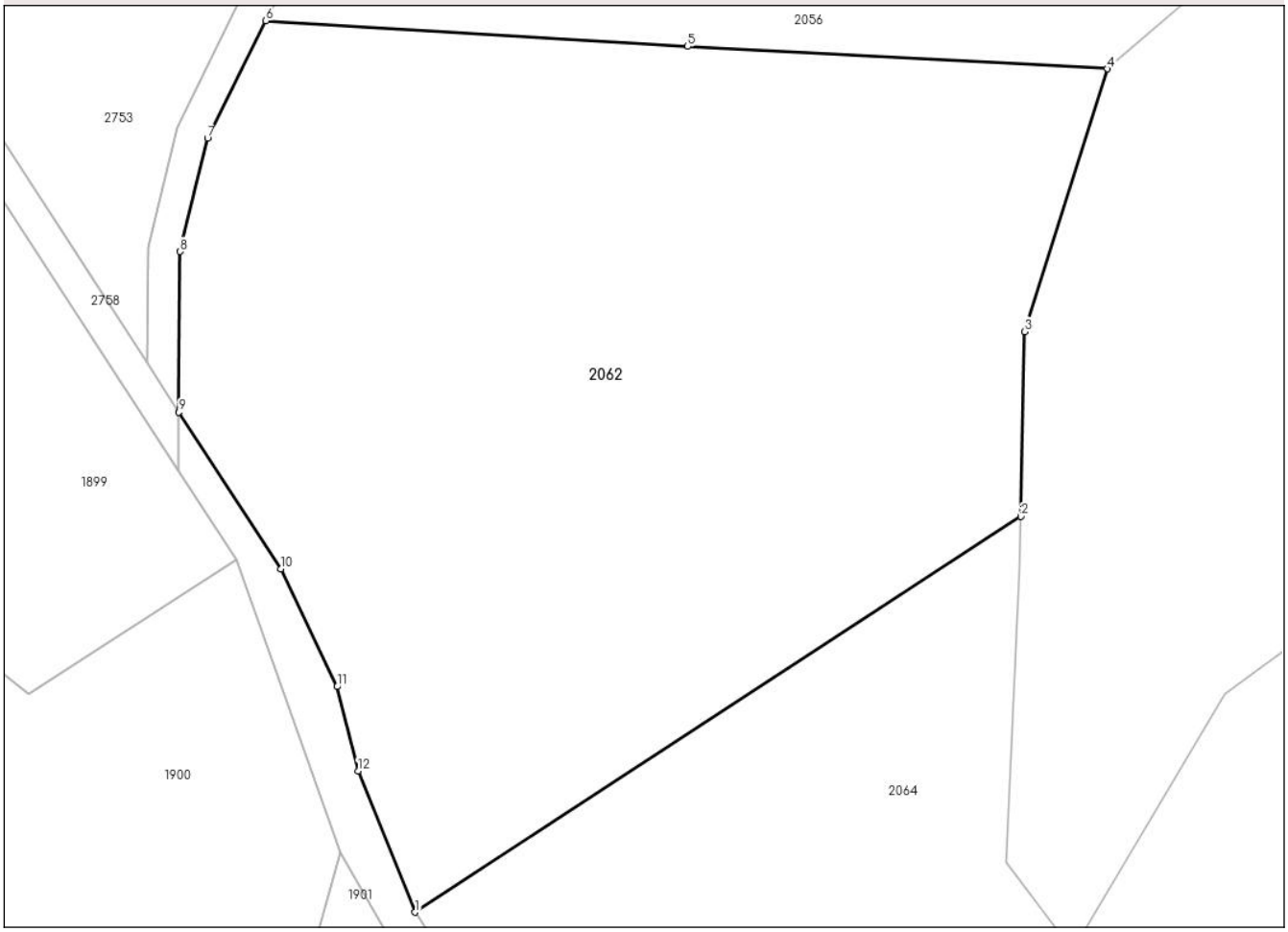

Date referitoare la teren

Crt	Categorie folosință	Intra vilan	Suprafaţa (mp)	Tarla	Parcelă	Nr. topo	Observaţii / Referinţe
1	faneata	NU	8.400	43	1074/65	-	

Lungime Segmente
1) Valorile lungimilor segmentelor sunt obţinute din proiecţie în plan.

Punct început	X / Y	Punct sfârşit	X / Y	Lungime segment (** (m)
1	426.124,288 517.180,84	2	426.199,146 517.229,696	89.39
2	426.199,146 517.229,696	3	426.199,58 517.252,509	22.817
3	426.199,58 517.252,509	4	426.209,815 517.284,929	33.997
4	426.209,815 517.284,929	5	426.157,965 517.287,709	51.924
5	426.157,965 517.287,709	6	426.105,852 517.290,879	52.209

Document care conține date cu caracter personal, protejat de prevederile Regulamentului (UE) nr. 679/2016 și Legii 190/2018

Punct început	X / Y	Punct sfârşit	X / Y	Lungime segment (** (m)
6	426.105,852 517.290,879	7	426.098,628 517.276,352	16.224
7	426.098,628 517.276,352	8	426.095,251 517.262,382	14.373
8	426.095,251 517.262,382	9	426.095,087 517.242,563	19.82
9	426.095,087 517.242,563	10	426.107,672 517.223,223	23.074
10	426.107,672 517.223,223	11	426.114,63 517.208,68	16.121
11	426.114,63 517.208,68	12	426.117,235 517.198,271	10.73
12	426.117,235 517.198,271	1	426.124,288 517.180,84	18.804

** Lungimile segmentelor sunt determinate în planul de proiecţie Stereo 70 şi sunt rotunjite la 1 milimetru.
*** Distanţa dintre puncte este formată din segmente cumulate ce sunt mai mici decât valoarea 1 milimetru.

Document care conține date cu caracter personal, protejat de prevederile Regulamentului (UE) nr. 679/2016 și Legii 190/2018

DATE DESPRE IMOBILUL NR. 2064

Oficiul de Cadastru şi Publicitate Imobiliară ALBA
Biroul de Cadastru şi Publicitate Imobiliară Blaj

A. Partea I. Descrierea imobilului

TEREN Extravilan

Adresa: Jud. Alba

Nr. Crt	Nr cadastral Nr. topografic	Suprafaţa* (mp)	Observaţii / Referinţe
A1		125.316	Sector cadastral:22 Teren neimprejmuit;

B. Partea II. Proprietari şi acte

Inscrieri privitoare la dreptul de proprietate şi alte drepturi reale		Referinţe
1 / 01/07/2024		
Act Administrativ nr. 7, din 13/03/1996 emis de PARLAMENTUL ROMANIEI;		
B1	Inscrierea provizorie, drept de PROPRIETATE, dobandit prin Lege, cota actuala 1/1, cota initiala 1/1	A1
	1) **UAT VALEA LUNGĂ**, CIF:4562176	

C. Partea III. SARCINI .

Inscrieri privind dezmembramintele dreptului de proprietate, drepturi reale de garanţie şi sarcini	Referinţe
NU SUNT	

Document care conține date cu caracter personal, protejat de prevederile Regulamentului (UE) nr. 679/2016 și Legii 190/2018

Anexa Nr. 1 La Partea I

Teren

Nr cadastral	Suprafaţa (mp)*	Observaţii / Referinţe
	125.316	

* Suprafaţa este determinată in planul de proiecţie Stereo 70.

DETALII LINIARE IMOBIL

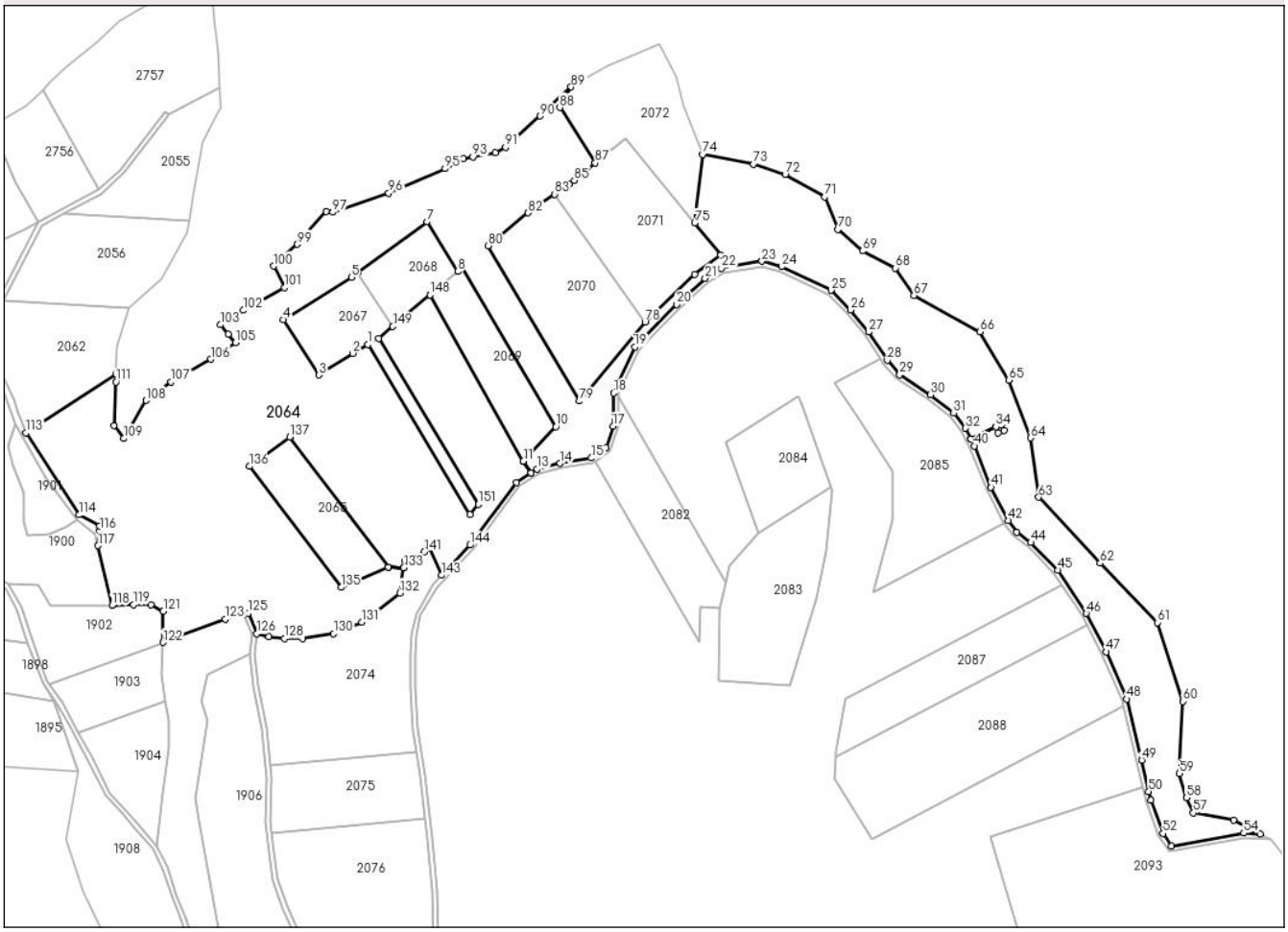

Date referitoare la teren

Crt	Categorie folosință	Intra vilan	Suprafaţa (mp)	Tarla	Parcelă	Nr. topo	Observaţii / Referinţe
1	faneata	NU	125.316	-	-	-	Proprietar neidentificat

Lungime Segmente

1) Valorile lungimilor segmentelor sunt obţinute din proiecţie în plan.

Punct început	X / Y	Punct sfârşit	X / Y	Lungime segment
1	426.408,645 517.254,135	2	426.395,91 517.246,805	14.695
4	426.338,127 517.274,722	5	426.394,79 517.310,113	66.807
7	426.457,756 517.356,045	8	426.483,234 517.314,827	48.456
10	426.564,658 517.186,082	11	426.537,796 517.157,379	39.312
13	426.549,222 517.150,808	14	426.568,27 517.155,588	19.638
16	426.606,6 517.168,096	17	426.612,355 517.186,291	19.084

Punct început	X / Y	Punct sfârşit	X / Y	Lungime segment
2	426.395,91 517.246,805	3	426.368,081 517.228,818	33.136
5	426.394,79 517.310,113	6	426.400,072 517.313,966	6.538
8	426.483,234 517.314,827	9	426.486,898 517.317,929	4.801
11	426.537,796 517.157,379	12	426.544,242 517.147,544	11.758
14	426.568,27 517.155,588	15	426.594,374 517.159,998	26.474
17	426.612,355 517.186,291	18	426.612,954 517.213,94	27.655

Punct început	X / Y	Punct sfârşit	X / Y	Lungime segment
3	426.368,081 517.228,818	4	426.338,127 517.274,722	54.813
6	426.400,072 517.313,966	7	426.457,756 517.356,045	71.401
9	426.486,898 517.317,929	10	426.564,658 517.186,082	153.07
12	426.544,242 517.147,544	13	426.549,222 517.150,808	5.955
15	426.594,374 517.159,998	16	426.606,6 517.168,096	14.664
18	426.612,954 517.213,94	19	426.630,548 517.252,189	42.102

Document care conține date cu caracter personal, protejat de prevederile Regulamentului (UE) nr. 679/2016 și Legii 190/2018

Punct început	X / Y	Punct sfârşit	X / Y	Lungime segment
19	426.630,548 517.252,189	20	426.665,16 517.287,558	49.487
22	426.702,268 517.317,536	23	426.736,05 517.323,311	34.272
25	426.793,514 517.299,251	26	426.809,691 517.282,747	23.11
28	426.840,298 517.241,094	29	426.850,644 517.229,153	15.8
31	426.895,415 517.197,168	32	426.905,306 517.184,713	15.905
34	426.930,572 517.185,884	35	426.935,177 517.187,727	4.96
37	426.932,5 517.181,012	38	426.930,576 517.185,875	5.23
40	426.912,609 517.170,014	41	426.926,467 517.135,548	37.148
43	426.948,081 517.098,67	44	426.959,552 517.089,792	14.505
46	427.005,734 517.030,957	47	427.022,235 516.999,022	35.947
49	427.051,823 516.909,084	50	427.057,455 516.883,064	26.623
52	427.069,461 516.848,207	53	427.076,454 516.837,96	12.405
55	427.150,26 516.847,928	56	427.128,171 516.859,361	24.873
58	427.089,016 516.877,91	59	427.083,155 516.898,09	21.013
61	427.064,747 517.023,305	62	427.017,183 517.072,576	68.483
64	426.959,56 517.176,67	65	426.941,114 517.224,607	51.363
67	426.862,433 517.294,994	68	426.847,017 517.317,684	27.431
70	426.799,319 517.349,86	71	426.788,381 517.376,675	28.96
73	426.729,171 517.403,82	74	426.686,83 517.412,081	43.139
76	426.701,854 517.328,37	77	426.680,155 517.312,258	27.027
79	426.584,418 517.207,196	80	426.508,382 517.336,118	149.674
82	426.541,754 517.363,567	83	426.563,829 517.378,973	26.919
85	426.580,194 517.390,415	86	426.588,613 517.397,382	10.928
88	426.568,04 517.450,942	89	426.577,503 517.467,919	19.436
91	426.523,005 517.417,887	92	426.514,735 517.413,511	9.356
94	426.487,728 517.408,451	95	426.472,728 517.400,17	17.134
97	426.379,32 517.364,051	98	426.373,868 517.364,658	5.486
100	426.330,164 517.319,267	101	426.339,012 517.301,397	19.941
103	426.285,912 517.270,643	104	426.292,448 517.262,673	10.307
106	426.277,921 517.242,002	107	426.245,012 517.223,007	37.998
109	426.205,505 517.176,102	110	426.197,393 517.187,06	13.634
112	426.199,146 517.229,696	113	426.124,288 517.180,84	89.39
115	426.185,731 517.103,494	116	426.185,788 517.099,495	4.0

Punct început	X / Y	Punct sfârşit	X / Y	Lungime segment
20	426.665,16 517.287,558	21	426.688,958 517.309,07	32.08
23	426.736,05 517.323,311	24	426.752,366 517.318,862	16.911
26	426.809,691 517.282,747	27	426.824,754 517.264,597	23.587
29	426.850,644 517.229,153	30	426.876,259 517.212,504	30.55
32	426.905,306 517.184,713	33	426.909,841 517.175,585	10.192
35	426.935,177 517.187,727	36	426.937,124 517.182,862	5.24
38	426.930,576 517.185,875	39	426.909,846 517.175,576	23.147
41	426.926,467 517.135,548	42	426.940,787 517.108,055	30.999
44	426.959,552 517.089,792	45	426.981,802 517.066,834	31.971
47	427.022,235 516.999,022	48	427.039,228 516.959,916	42.638
50	427.057,455 516.883,064	51	427.059,287 516.875,871	7.423
53	427.076,454 516.837,96	54	427.136,462 516.848,662	60.954
56	427.128,171 516.859,361	57	427.094,661 516.865,259	34.025
59	427.083,155 516.898,09	60	427.085,776 516.957,912	59.88
62	427.017,183 517.072,576	63	426.966,086 517.127,48	75.002
65	426.941,114 517.224,607	66	426.917,236 517.264,742	46.701
68	426.847,017 517.317,684	69	426.819,763 517.331,805	30.695
71	426.788,381 517.376,675	72	426.755,318 517.395,39	37.992
74	426.686,83 517.412,081	75	426.680,214 517.355,022	57.441
77	426.680,155 517.312,258	78	426.638,816 517.272,891	57.085
80	426.508,382 517.336,118	81	426.514,302 517.341,13	7.756
83	426.563,829 517.378,973	84	426.575,852 517.387,364	14.662
86	426.588,613 517.397,382	87	426.597,552 517.404,921	11.694
89	426.577,503 517.467,919	90	426.551,481 517.443,963	35.37
92	426.514,735 517.413,511	93	426.495,747 517.409,845	19.339
95	426.472,728 517.400,17	96	426.425,782 517.379,983	51.102
98	426.373,868 517.364,658	99	426.349,769 517.337,38	36.399
101	426.339,012 517.301,397	102	426.304,855 517.282,569	39.002
104	426.292,448 517.262,673	105	426.298,321 517.255,908	8.959
107	426.245,012 517.223,007	108	426.224,335 517.207,845	25.64
110	426.197,393 517.187,06	111	426.199,02 517.223,102	36.079
113	426.124,288 517.180,84	114	426.168,724 517.112,791	81.273
116	426.185,788 517.099,495	117	426.184,254 517.087,22	12.37

Punct început	X / Y	Punct sfârşit	X / Y	Lungime segment
21	426.688,958 517.309,07	22	426.702,268 517.317,536	15.774
24	426.752,366 517.318,862	25	426.793,514 517.299,251	45.583
27	426.824,754 517.264,597	28	426.840,298 517.241,094	28.177
30	426.876,259 517.212,504	31	426.895,415 517.197,168	24.539
33	426.909,841 517.175,585	34	426.930,572 517.185,884	23.148
36	426.937,124 517.182,862	37	426.932,5 517.181,012	4.98
39	426.909,846 517.175,576	40	426.912,609 517.170,014	6.211
42	426.940,787 517.108,055	43	426.948,081 517.098,67	11.886
45	426.981,802 517.066,834	46	427.005,734 517.030,957	43.126
48	427.039,228 516.959,916	49	427.051,823 516.909,084	52.369
51	427.059,287 516.875,871	52	427.069,461 516.848,207	29.476
54	427.136,462 516.848,662	55	427.150,26 516.847,928	13.818
57	427.094,661 516.865,259	58	427.089,016 516.877,91	13.853
60	427.085,776 516.957,912	61	427.064,747 517.023,305	68.691
63	426.966,086 517.127,48	64	426.959,56 517.176,67	49.621
66	426.917,236 517.264,742	67	426.862,433 517.294,994	62.599
69	426.819,763 517.331,805	70	426.799,319 517.349,86	27.275
72	426.755,318 517.395,39	73	426.729,171 517.403,82	27.472
75	426.680,214 517.355,022	76	426.701,854 517.328,37	34.331
78	426.638,816 517.272,891	79	426.584,418 517.207,196	85.293
81	426.514,302 517.341,13	82	426.541,754 517.363,567	35.455
84	426.575,852 517.387,364	85	426.580,194 517.390,415	5.307
87	426.597,552 517.404,921	88	426.568,04 517.450,942	54.671
90	426.551,481 517.443,963	91	426.523,005 517.417,887	38.611
93	426.495,747 517.409,845	94	426.487,728 517.408,451	8.139
96	426.425,782 517.379,983	97	426.379,32 517.364,051	49.118
99	426.349,769 517.337,38	100	426.330,164 517.319,267	26.692
102	426.304,855 517.282,569	103	426.285,912 517.270,643	22.385
105	426.298,321 517.255,908	106	426.277,921 517.242,002	24.689
108	426.224,335 517.207,845	109	426.205,505 517.176,102	36.908
111	426.199,02 517.223,102	112	426.199,146 517.229,696	6.595
114	426.168,724 517.112,791	115	426.185,731 517.103,494	19.382
117	426.184,254 517.087,22	118	426.195,896 517.037,478	51.086

Document care conține date cu caracter personal, protejat de prevederile Regulamentului (UE) nr. 679/2016 și Legii 190/2018

Punct început	X / Y	Punct sfârşit	X / Y	Lungime segment
118	426.195,896 517.037,478	119	426.213,88 517.038,206	18.0
121	426.238,54 517.032,856	122	426.238,207 517.006,755	26.102
124	426.305,279 517.030,086	125	426.309,311 517.031,108	4.159
127	426.326,056 517.011,544	128	426.339,001 517.010,066	13.029
130	426.380,045 517.014,01	131	426.403,567 517.023,53	25.375
133	426.438,359 517.068,926	134	426.425,526 517.069,182	12.836
136	426.310,159 517.152,99	137	426.343,524 517.177,286	41.274
139	426.438,361 517.068,936	140	426.439,298 517.075,011	6.147
142	426.459,948 517.084,878	143	426.469,838 517.062,561	24.41
145	426.531,824 517.139,407	146	426.544,233 517.147,539	14.837
148	426.460,258 517.295,376	149	426.429,303 517.269,169	40.559
151	426.500,507 517.121,503	152	426.493,342 517.113,134	11.018

Punct început	X / Y	Punct sfârşit	X / Y	Lungime segment
119	426.213,88 517.038,206	120	426.228,302 517.038,058	14.423
122	426.238,207 517.006,755	123	426.290,211 517.026,27	55.545
125	426.309,311 517.031,108	126	426.316,262 517.014,06	18.41
128	426.339,001 517.010,066	129	426.354,412 517.009,876	15.412
131	426.403,567 517.023,53	132	426.435,11 517.047,87	39.842
134	426.425,526 517.069,182	135	426.386,34 517.052,596	42.551
137	426.343,524 517.177,286	138	426.425,549 517.069,192	135.693
140	426.439,298 517.075,011	141	426.455,436 517.081,841	17.524
143	426.469,838 517.062,561	144	426.493,358 517.087,639	34.381
146	426.544,233 517.147,539	147	426.537,789 517.157,372	11.756
149	426.429,303 517.269,169	150	426.417,706 517.259,351	15.195
152	426.493,342 517.113,134	1	426.408,645 517.254,135	164.484

Punct început	X / Y	Punct sfârşit	X / Y	Lungime segment
120	426.228,302 517.038,058	121	426.238,54 517.032,856	11.484
123	426.290,211 517.026,27	124	426.305,279 517.030,086	15.544
126	426.316,262 517.014,06	127	426.326,056 517.011,544	10.112
129	426.354,412 517.009,876	130	426.380,045 517.014,01	25.964
132	426.435,11 517.047,87	133	426.438,359 517.068,926	21.305
135	426.386,34 517.052,596	136	426.310,159 517.152,99	126.026
138	426.425,549 517.069,192	139	426.438,361 517.068,936	12.814
141	426.455,436 517.081,841	142	426.459,948 517.084,878	5.439
144	426.493,358 517.087,639	145	426.531,824 517.139,407	64.494
147	426.537,789 517.157,372	148	426.460,258 517.295,376	158.292
150	426.417,706 517.259,351	151	426.500,507 517.121,503	160.805

**** Lungimile segmentelor sunt determinate în planul de proiecţie Stereo 70 şi sunt rotunjite la 1 milimetru.**
***** Distanţa dintre puncte este formată din segmente cumulate ce sunt mai mici decât valoarea 1 milimetru.**

Document care conține date cu caracter personal, protejat de prevederile Regulamentului (UE) nr. 679/2016 și Legii 190/2018

DATE DESPRE IMOBILUL NR. 2065

Oficiul de Cadastru şi Publicitate Imobiliară ALBA
Biroul de Cadastru şi Publicitate Imobiliară Blaj

A. Partea I. Descrierea imobilului

TEREN Extravilan

Adresa: Jud. Alba

Nr. Crt	Nr cadastral Nr. topografic	Suprafaţa* (mp)	Observaţii / Referinţe
A1		5.400	Sector cadastral:22 Teren neimprejmuit;

B. Partea II. Proprietari şi acte

Inscrieri privitoare la dreptul de proprietate şi alte drepturi reale		Referinţe
1 / 01/07/2024		
Act Administrativ nr. 11530/1111, din 25/11/2002 emis de CJPSDPAT ALBA (titlu de proprietate);		
B1	Intabulare, drept de PROPRIETATE, dobandit prin Reconstituire, cota actuala 1/1	A1
	1) **FERENT R ADRIAN** 2) **FERENT V FLORENTINA** 3) **FERENT M IULIANA** 4) **TRIF MARIOARA** 5) **FERENT V ELENA** 6) **FERENT V MIRCEA**	

C. Partea III. SARCINI .

Inscrieri privind dezmembramintele dreptului de proprietate, drepturi reale de garanţie şi sarcini	Referinţe
NU SUNT	

Document care conține date cu caracter personal, protejat de prevederile Regulamentului (UE) nr. 679/2016 și Legii 190/2018

Anexa Nr. 1 La Partea I

Teren

Nr cadastral	Suprafaţa (mp)*	Observaţii / Referinţe
	5.400	

* Suprafaţa este determinată in planul de proiecţie Stereo 70.

DETALII LINIARE IMOBIL

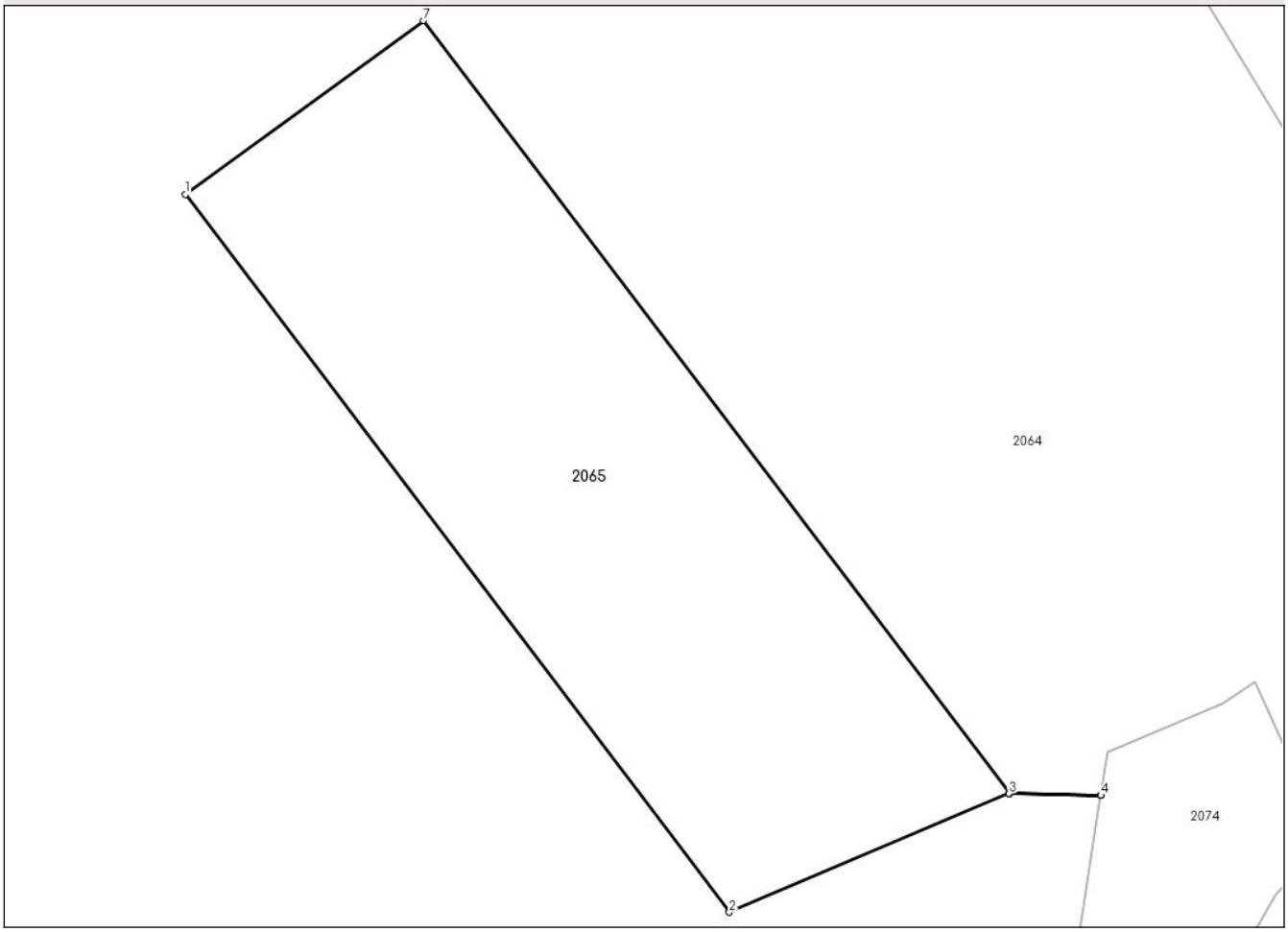

Date referitoare la teren

Crt	Categorie folosință	Intra vilan	Suprafaţa (mp)	Tarla	Parcelă	Nr. topo	Observaţii / Referinţe
1	faneata	NU	5.400	43	1069/3	-	

Lungime Segmente
1) Valorile lungimilor segmentelor sunt obţinute din proiecţie în plan.

Punct început	X / Y	Punct sfârşit	X / Y	Lungime segment (** (m)
1	426.310,159 517.152,99	2	426.386,34 517.052,596	126.026
2	426.386,34 517.052,596	3	426.425,526 517.069,182	42.551
3	426.425,526 517.069,182	4	426.438,359 517.068,926	12.836
4	426.438,359 517.068,926	5	426.438,361 517.068,936	0.01
5	426.438,361 517.068,936	6	426.425,549 517.069,192	12.814

Document care conține date cu caracter personal, protejat de prevederile Regulamentului (UE) nr. 679/2016 și Legii 190/2018

Punct început	X / Y	Punct sfârşit	X / Y	Lungime segment (** (m)
6	426.425,549 517.069,192	7	426.343,524 517.177,286	135.693
7	426.343,524 517.177,286	1	426.310,159 517.152,99	41.274

**** Lungimile segmentelor sunt determinate în planul de proiecţie Stereo 70 şi sunt rotunjite la 1 milimetru.**
***** Distanţa dintre puncte este formată din segmente cumulate ce sunt mai mici decât valoarea 1 milimetru.**

Document care conține date cu caracter personal, protejat de prevederile Regulamentului (UE) nr. 679/2016 și Legii 190/2018

DATE DESPRE IMOBILUL NR. 2066

Oficiul de Cadastru şi Publicitate Imobiliară ALBA
Biroul de Cadastru şi Publicitate Imobiliară Blaj

A. Partea I. Descrierea imobilului

TEREN Extravilan

Adresa: Jud. Alba

Nr. Crt	Nr cadastral Nr. topografic	Suprafaţa* (mp)	Observaţii / Referinţe
A1		1.700	Sector cadastral:22 Teren neimprejmuit;

B. Partea II. Proprietari şi acte

Inscrieri privitoare la dreptul de proprietate şi alte drepturi reale		Referinţe
1 / 01/07/2024		
Act Administrativ nr. 14053/1237, din 22/12/2003 emis de CJPSDPAT ALBA (titlu de proprietate);		
B1	Intabulare, drept de PROPRIETATE, dobandit prin Reconstituire, cota actuala 1/1	A1
	1) **BOCEA M NICOLAE**	

C. Partea III. SARCINI .

Inscrieri privind dezmembramintele dreptului de proprietate, drepturi reale de garanţie şi sarcini	Referinţe
NU SUNT	

Document care conține date cu caracter personal, protejat de prevederile Regulamentului (UE) nr. 679/2016 și Legii 190/2018

Anexa Nr. 1 La Partea I

Teren

Nr cadastral	Suprafaţa (mp)*	Observaţii / Referinţe
	1.700	

* Suprafaţa este determinată in planul de proiecţie Stereo 70.

DETALII LINIARE IMOBIL

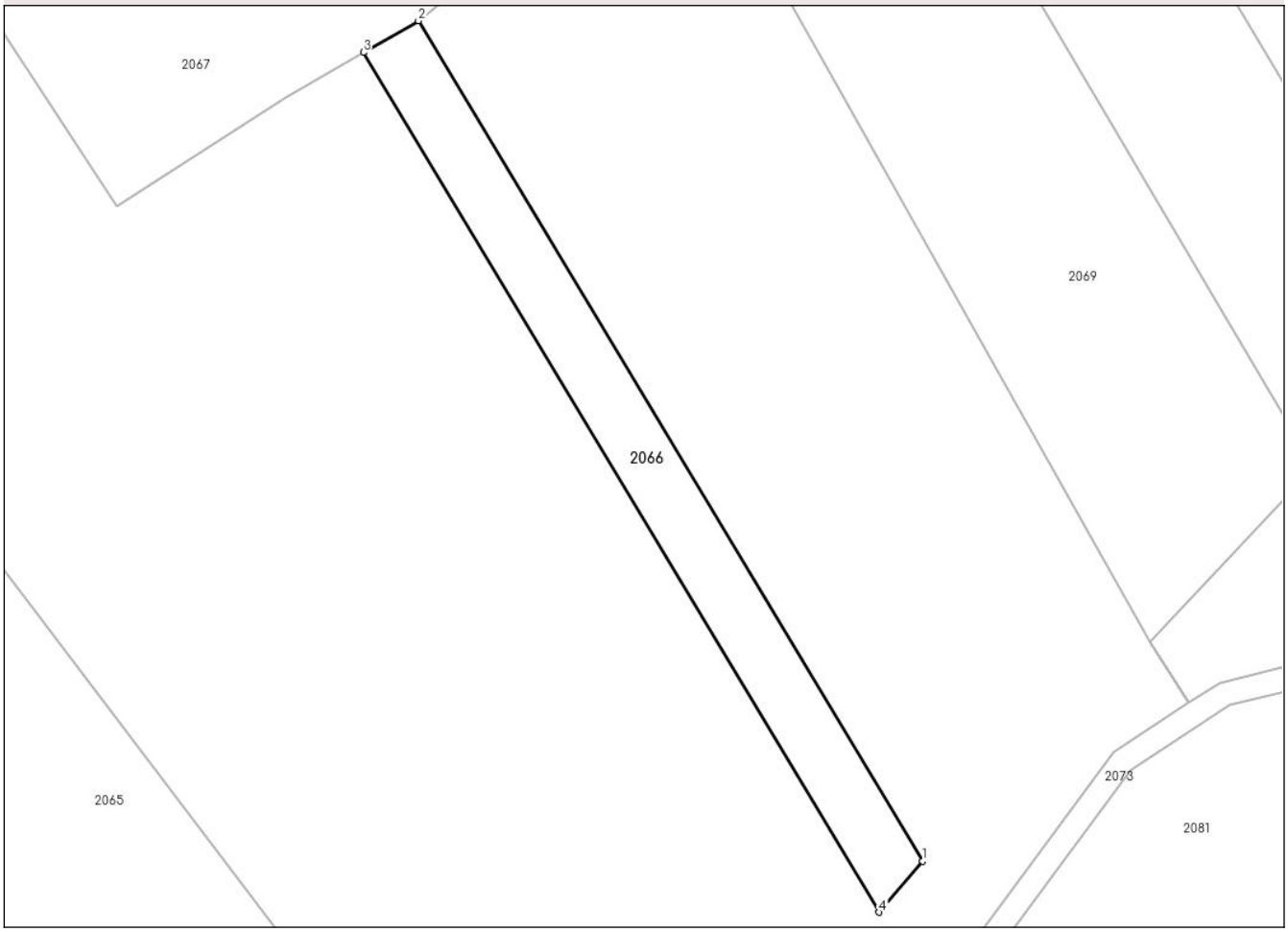

Date referitoare la teren

Crt	Categorie folosință	Intra vilan	Suprafaţa (mp)	Tarla	Parcelă	Nr. topo	Observaţii / Referinţe
1	faneata	NU	1.700	42	1061/13	-	

Lungime Segmente
1) Valorile lungimilor segmentelor sunt obţinute din proiecţie în plan.

Punct început	X / Y	Punct sfârşit	X / Y	Lungime segment (** (m)
1	426.500,507 517.121,503	2	426.417,706 517.259,351	160.805
2	426.417,706 517.259,351	3	426.408,645 517.254,135	10.454
3	426.408,645 517.254,135	4	426.493,342 517.113,134	164.484
4	426.493,342 517.113,134	1	426.500,507 517.121,503	11.018

**** Lungimile segmentelor sunt determinate în planul de proiecţie Stereo 70 şi sunt rotunjite la 1 milimetru.**

Document care conține date cu caracter personal, protejat de prevederile Regulamentului (UE) nr. 679/2016 și Legii 190/2018

***** Distanţa dintre puncte este formată din segmente cumulate ce sunt mai mici decât valoarea 1 milimetru.**

DATE DESPRE IMOBILUL NR. 2067

Oficiul de Cadastru şi Publicitate Imobiliară ALBA
Biroul de Cadastru şi Publicitate Imobiliară Blaj

A. Partea I. Descrierea imobilului

TEREN Extravilan

Adresa: Jud. Alba

Nr. Crt	Nr cadastral Nr. topografic	Suprafaţa* (mp)	Observaţii / Referinţe
A1		4.000	Sector cadastral:22 Teren neimprejmuit;

B. Partea II. Proprietari şi acte

Inscrieri privitoare la dreptul de proprietate şi alte drepturi reale		Referinţe
1 / 01/07/2024		
Act Administrativ nr. 11454/1078, din 22/11/2002 emis de CJPSDPAT ALBA (titlu de proprietate);		
B1	Intabulare, drept de PROPRIETATE, dobandit prin Reconstituire, cota actuala 1/1	A1
	1) **HADU V VASILE**	

C. Partea III. SARCINI .

Inscrieri privind dezmembramintele dreptului de proprietate, drepturi reale de garanţie şi sarcini	Referinţe
NU SUNT	

Document care conține date cu caracter personal, protejat de prevederile Regulamentului (UE) nr. 679/2016 și Legii 190/2018

Anexa Nr. 1 La Partea I

Teren

Nr cadastral	Suprafaţa (mp)*	Observaţii / Referinţe
	4.000	

* Suprafaţa este determinată in planul de proiecţie Stereo 70.

DETALII LINIARE IMOBIL

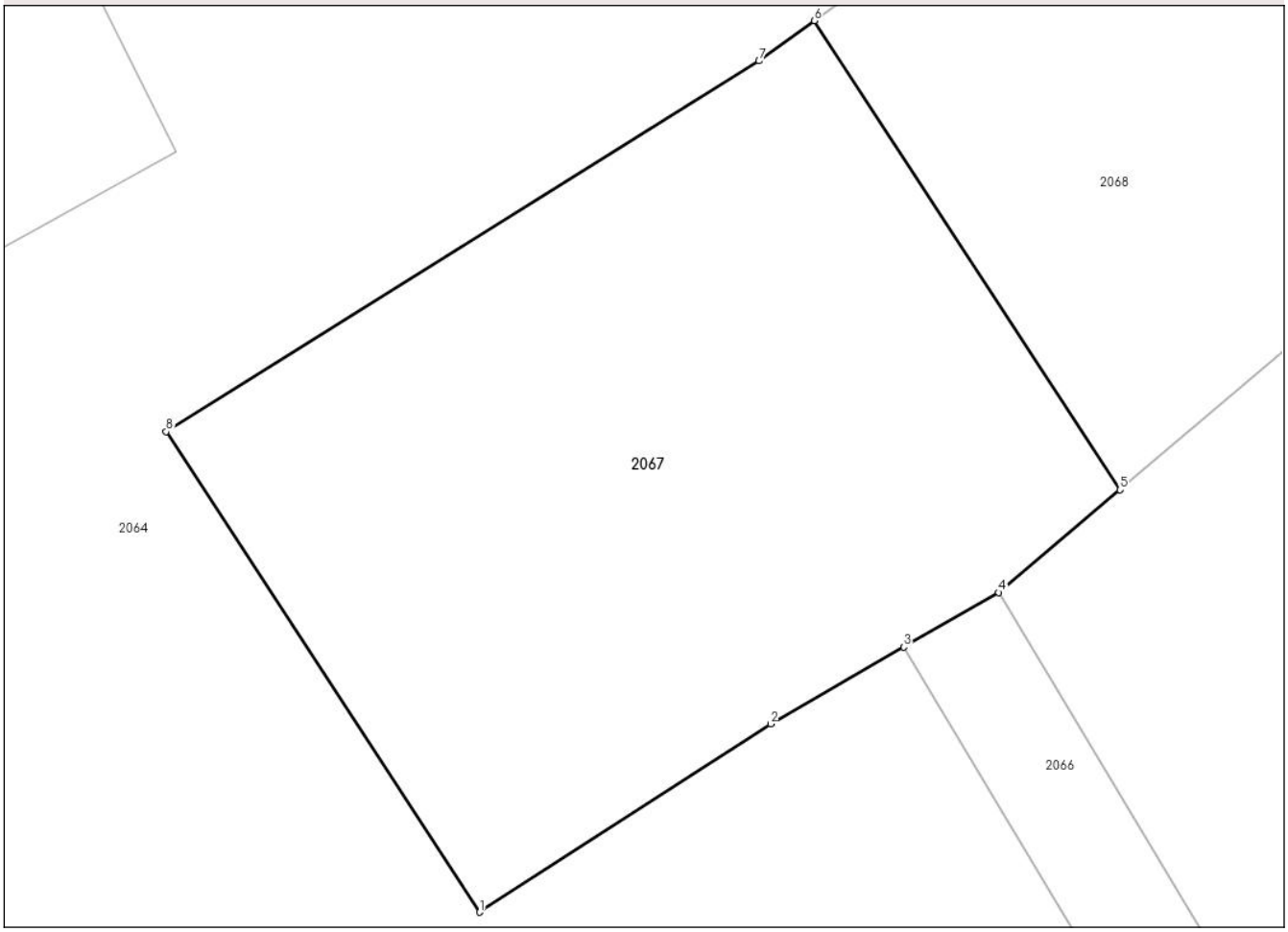

Date referitoare la teren

Crt	Categorie folosință	Intra vilan	Suprafaţa (mp)	Tarla	Parcelă	Nr. topo	Observaţii / Referinţe
1	faneata	NU	4.000	43	1071/1/4	-	

Lungime Segmente
1) Valorile lungimilor segmentelor sunt obţinute din proiecţie în plan.

Punct început	X / Y	Punct sfârşit	X / Y	Lungime segment (** (m)
1	426.368,081 517.228,818	2	426.395,91 517.246,805	33.136
2	426.395,91 517.246,805	3	426.408,645 517.254,135	14.695
3	426.408,645 517.254,135	4	426.417,706 517.259,351	10.454
4	426.417,706 517.259,351	5	426.429,303 517.269,169	15.195
5	426.429,303 517.269,169	6	426.400,072 517.313,966	53.49

Document care conține date cu caracter personal, protejat de prevederile Regulamentului (UE) nr. 679/2016 și Legii 190/2018

Punct început	X / Y	Punct sfârşit	X / Y	Lungime segment (** (m)
6	426.400,072 517.313,966	7	426.394,79 517.310,113	6.538
7	426.394,79 517.310,113	8	426.338,127 517.274,722	66.807
8	426.338,127 517.274,722	1	426.368,081 517.228,818	54.813

** Lungimile segmentelor sunt determinate în planul de proiecţie Stereo 70 şi sunt rotunjite la 1 milimetru.
*** Distanţa dintre puncte este formată din segmente cumulate ce sunt mai mici decât valoarea 1 milimetru.

Document care conține date cu caracter personal, protejat de prevederile Regulamentului (UE) nr. 679/2016 și Legii 190/2018

DATE DESPRE IMOBILUL NR. 2068

Oficiul de Cadastru şi Publicitate Imobiliară ALBA
Biroul de Cadastru şi Publicitate Imobiliară Blaj

A. Partea I. Descrierea imobilului

TEREN Extravilan

Adresa: Jud. Alba

Nr. Crt	Nr cadastral Nr. topografic	Suprafaţa* (mp)	Observaţii / Referinţe
A1		3.600	Sector cadastral:22 Teren neimprejmuit;

B. Partea II. Proprietari şi acte

Inscrieri privitoare la dreptul de proprietate şi alte drepturi reale		Referinţe
1 / 01/07/2024		
Act Administrativ nr. 11454/1078, din 22/11/2002 emis de CJPSDPAT ALBA (titlu de proprietate);		
B1	Intabulare, drept de PROPRIETATE, dobandit prin Reconstituire, cota actuala 1/1	A1
	1) **HADU V VASILE**	

C. Partea III. SARCINI .

Inscrieri privind dezmembramintele dreptului de proprietate, drepturi reale de garanţie şi sarcini	Referinţe
NU SUNT	

Document care conține date cu caracter personal, protejat de prevederile Regulamentului (UE) nr. 679/2016 și Legii 190/2018

Anexa Nr. 1 La Partea I

Teren

Nr cadastral	Suprafaţa (mp)*	Observaţii / Referinţe
	3.600	

* Suprafaţa este determinată in planul de proiecţie Stereo 70.

DETALII LINIARE IMOBIL

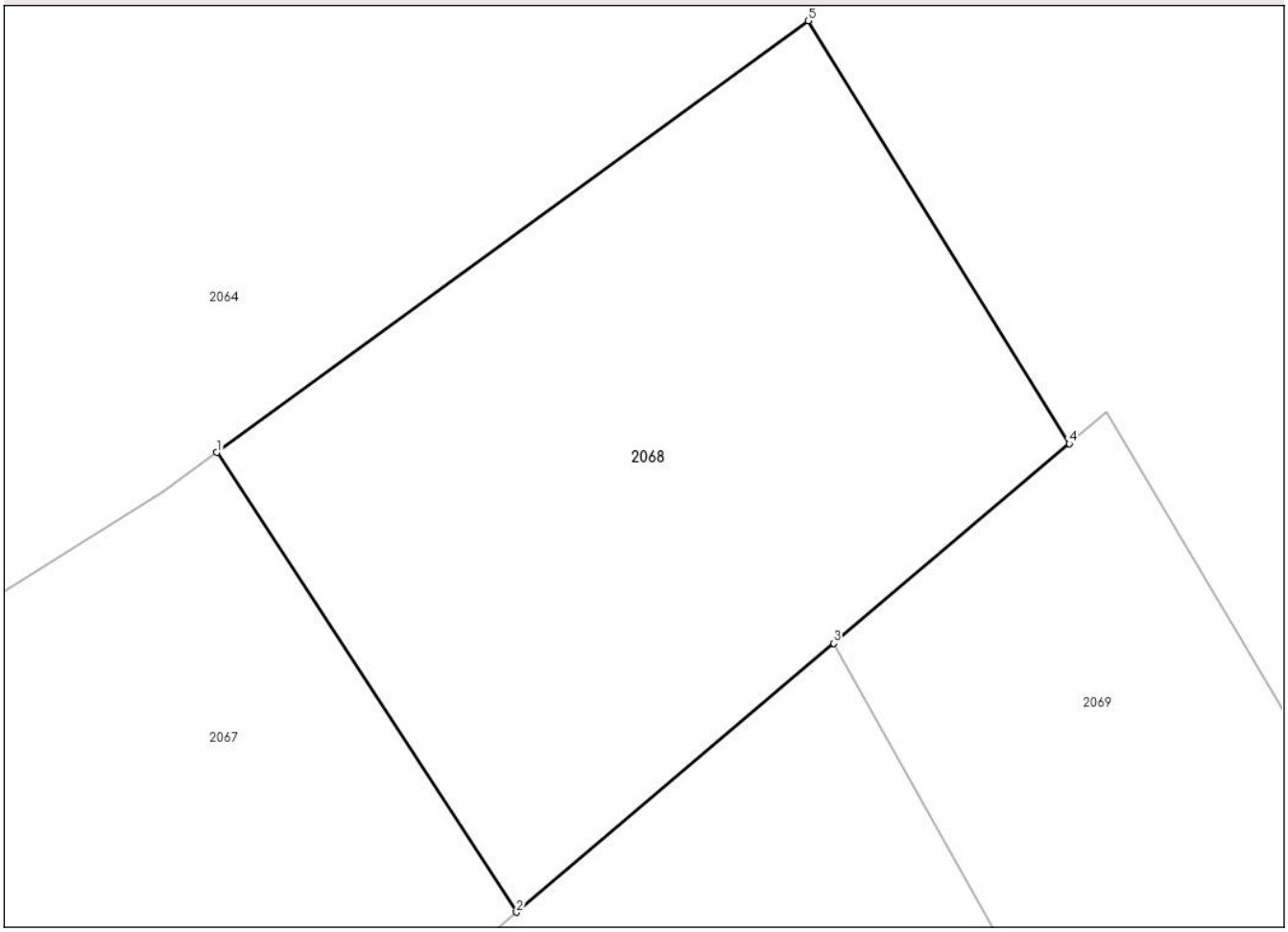

Date referitoare la teren

Crt	Categorie folosință	Intra vilan	Suprafaţa (mp)	Tarla	Parcelă	Nr. topo	Observaţii / Referinţe
1	faneata	NU	3.600	43	1073/3	-	

Lungime Segmente
1) Valorile lungimilor segmentelor sunt obţinute din proiecţie în plan.

Punct început	X / Y	Punct sfârşit	X / Y	Lungime segment (** (m)
1	426.400,072 517.313,966	2	426.429,303 517.269,169	53.49
2	426.429,303 517.269,169	3	426.460,258 517.295,376	40.559
3	426.460,258 517.295,376	4	426.483,234 517.314,827	30.103
4	426.483,234 517.314,827	5	426.457,756 517.356,045	48.456
5	426.457,756 517.356,045	1	426.400,072 517.313,966	71.401

Document care conține date cu caracter personal, protejat de prevederile Regulamentului (UE) nr. 679/2016 și Legii 190/2018

** Lungimile segmentelor sunt determinate în planul de proiecţie Stereo 70 şi sunt rotunjite la 1 milimetru.
*** Distanţa dintre puncte este formată din segmente cumulate ce sunt mai mici decât valoarea 1 milimetru.

DATE DESPRE IMOBILUL NR. 2069

Oficiul de Cadastru şi Publicitate Imobiliară ALBA
Biroul de Cadastru şi Publicitate Imobiliară Blaj

A. Partea I. Descrierea imobilului

TEREN Extravilan

Adresa: Jud. Alba

Nr. Crt	Nr cadastral Nr. topografic	Suprafaţa* (mp)	Observaţii / Referinţe
A1		5.600	Sector cadastral:22 Teren neimprejmuit;

B. Partea II. Proprietari şi acte

Inscrieri privitoare la dreptul de proprietate şi alte drepturi reale		Referinţe
1 / 01/07/2024		
Act Administrativ nr. 14198/1464, din 11/01/2011 emis de CJPSDPAT ALBA (titlu de proprietate);		
B1	Intabulare, drept de PROPRIETATE, dobandit prin Reconstituire, cota actuala 1/1	A1
	1) **TUTELEA NICOLAE** 2) **ŞARGU N MARIA**	

C. Partea III. SARCINI .

Inscrieri privind dezmembramintele dreptului de proprietate, drepturi reale de garanţie şi sarcini	Referinţe
NU SUNT	

Document care conține date cu caracter personal, protejat de prevederile Regulamentului (UE) nr. 679/2016 și Legii 190/2018

Anexa Nr. 1 La Partea I

Teren

Nr cadastral	Suprafaţa (mp)*	Observaţii / Referinţe
	5.600	

* Suprafaţa este determinată in planul de proiecţie Stereo 70.

DETALII LINIARE IMOBIL

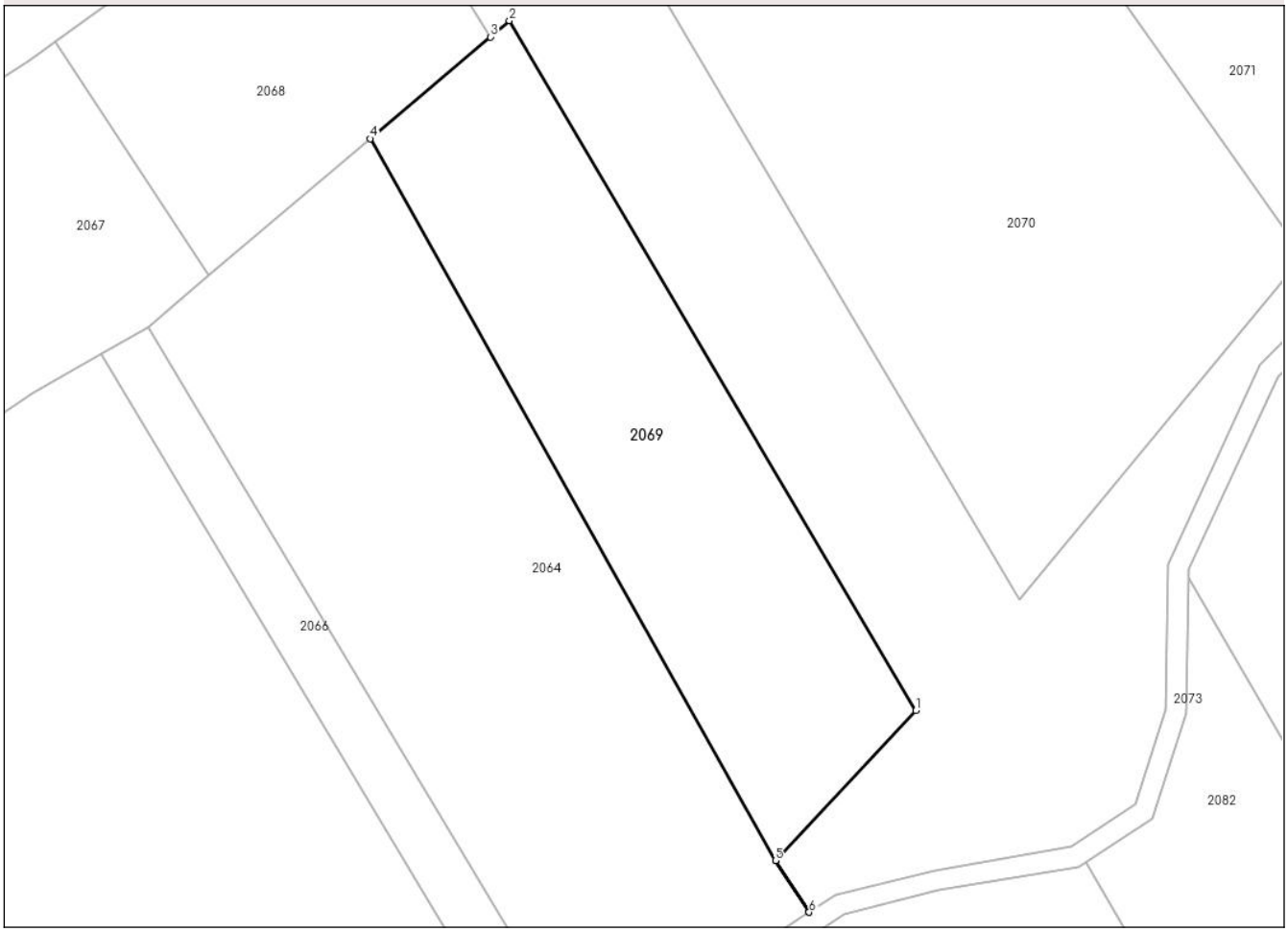

Date referitoare la teren

Crt	Categorie folosință	Intra vilan	Suprafaţa (mp)	Tarla	Parcelă	Nr. topo	Observaţii / Referinţe
1	faneata	NU	5.600	-	1058/4	-	

Lungime Segmente
1) Valorile lungimilor segmentelor sunt obţinute din proiecţie în plan.

Punct început	X / Y	Punct sfârşit	X / Y	Lungime segment (** (m)
1	426.564,658 517.186,082	2	426.486,898 517.317,929	153.07
2	426.486,898 517.317,929	3	426.483,234 517.314,827	4.801
3	426.483,234 517.314,827	4	426.460,258 517.295,376	30.103
4	426.460,258 517.295,376	5	426.537,789 517.157,372	158.292
5	426.537,789 517.157,372	6	426.544,233 517.147,539	11.756

Document care conține date cu caracter personal, protejat de prevederile Regulamentului (UE) nr. 679/2016 și Legii 190/2018

Punct început	X / Y	Punct sfârşit	X / Y	Lungime segment (** (m)
6	426.544,233 517.147,539	7	426.544,242 517.147,544	0.01
7	426.544,242 517.147,544	8	426.537,796 517.157,379	11.758
8	426.537,796 517.157,379	1	426.564,658 517.186,082	39.312

** Lungimile segmentelor sunt determinate în planul de proiecţie Stereo 70 şi sunt rotunjite la 1 milimetru.
*** Distanţa dintre puncte este formată din segmente cumulate ce sunt mai mici decât valoarea 1 milimetru.

Document care conține date cu caracter personal, protejat de prevederile Regulamentului (UE) nr. 679/2016 și Legii 190/2018

DATE DESPRE IMOBILUL NR. 2070

Oficiul de Cadastru şi Publicitate Imobiliară ALBA
Biroul de Cadastru şi Publicitate Imobiliară Blaj

A. Partea I. Descrierea imobilului

TEREN Extravilan

Adresa: Jud. Alba

Nr. Crt	Nr cadastral Nr. topografic	Suprafaţa* (mp)	Observaţii / Referinţe
A1		10.600	Sector cadastral:22 Teren neimprejmuit;

B. Partea II. Proprietari şi acte

Inscrieri privitoare la dreptul de proprietate şi alte drepturi reale		Referinţe
1 / 01/07/2024		
Act Administrativ nr. 14053/1237, din 22/12/2003 emis de CJPSDPAT ALBA (titlu de proprietate);		
B1	Intabulare, drept de PROPRIETATE, dobandit prin Reconstituire, cota actuala 1/1	A1
	1) **BOCEA M NICOLAE**	

C. Partea III. SARCINI .

Inscrieri privind dezmembramintele dreptului de proprietate, drepturi reale de garanţie şi sarcini	Referinţe
NU SUNT	

Document care conține date cu caracter personal, protejat de prevederile Regulamentului (UE) nr. 679/2016 și Legii 190/2018

Anexa Nr. 1 La Partea I

Teren

Nr cadastral	Suprafaţa (mp)*	Observaţii / Referinţe
	10.600	

* Suprafaţa este determinată in planul de proiecţie Stereo 70.

DETALII LINIARE IMOBIL

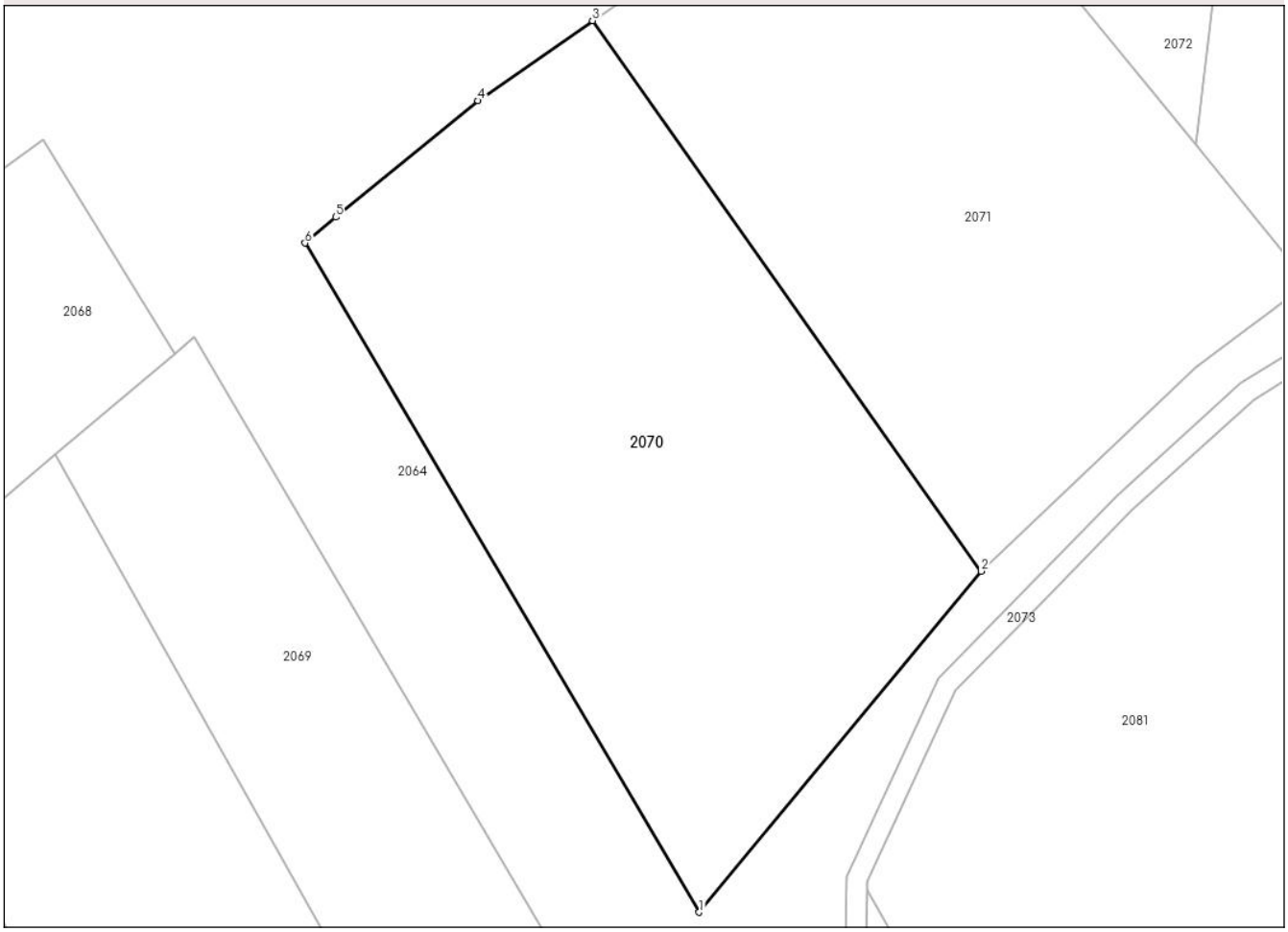

Date referitoare la teren

Crt	Categorie folosință	Intra vilan	Suprafaţa (mp)	Tarla	Parcelă	Nr. topo	Observaţii / Referinţe
1	faneata	NU	10.600	42	1061/7	-	

Lungime Segmente
1) Valorile lungimilor segmentelor sunt obţinute din proiecţie în plan.

Punct început	X / Y	Punct sfârşit	X / Y	Lungime segment (** (m)
1	426.584,418 517.207,196	2	426.638,816 517.272,891	85.293
2	426.638,816 517.272,891	3	426.563,829 517.378,973	129.909
3	426.563,829 517.378,973	4	426.541,754 517.363,567	26.919
4	426.541,754 517.363,567	5	426.514,302 517.341,13	35.455
5	426.514,302 517.341,13	6	426.508,382 517.336,118	7.756

Document care conține date cu caracter personal, protejat de prevederile Regulamentului (UE) nr. 679/2016 și Legii 190/2018

Punct început	X / Y	Punct sfârşit	X / Y	Lungime segment (** (m)
6	426.508,382 517.336,118	1	426.584,418 517.207,196	149.674

** Lungimile segmentelor sunt determinate în planul de proiecţie Stereo 70 şi sunt rotunjite la 1 milimetru.
*** Distanţa dintre puncte este formată din segmente cumulate ce sunt mai mici decât valoarea 1 milimetru.

Document care conține date cu caracter personal, protejat de prevederile Regulamentului (UE) nr. 679/2016 și Legii 190/2018

DATE DESPRE IMOBILUL NR. 2071

Oficiul de Cadastru şi Publicitate Imobiliară ALBA
Biroul de Cadastru şi Publicitate Imobiliară Blaj

A. Partea I. Descrierea imobilului

TEREN Extravilan

Adresa: Jud. Alba

Nr. Crt	Nr cadastral Nr. topografic	Suprafaţa* (mp)	Observaţii / Referinţe
A1		10.000	Sector cadastral:22 Teren neimprejmuit;

B. Partea II. Proprietari şi acte

Inscrieri privitoare la dreptul de proprietate şi alte drepturi reale		Referinţe
1 / 01/07/2024		
Act Administrativ nr. 11454/1034, din 19/03/2002 emis de CJPSDPAT ALBA (titlu de proprietate);		
B1	Intabulare, drept de PROPRIETATE, dobandit prin Reconstituire, cota actuala 1/1	A1
	1) **VÎRJE VALERIA**	

C. Partea III. SARCINI .

Inscrieri privind dezmembramintele dreptului de proprietate, drepturi reale de garanţie şi sarcini	Referinţe
NU SUNT	

Document care conține date cu caracter personal, protejat de prevederile Regulamentului (UE) nr. 679/2016 și Legii 190/2018

Anexa Nr. 1 La Partea I

Teren

Nr cadastral	Suprafaţa (mp)*	Observaţii / Referinţe
	10.000	

* Suprafaţa este determinată in planul de proiecţie Stereo 70.

DETALII LINIARE IMOBIL

Date referitoare la teren

Crt	Categorie folosință	Intra vilan	Suprafaţa (mp)	Tarla	Parcelă	Nr. topo	Observaţii / Referinţe
1	faneata	NU	10.000	43	1065/2	-	

Lungime Segmente
1) Valorile lungimilor segmentelor sunt obţinute din proiecţie în plan.

Punct început	X / Y	Punct sfârşit	X / Y	Lungime segment (** (m)
1	426.701,854 517.328,37	2	426.680,214 517.355,022	34.331
2	426.680,214 517.355,022	3	426.622,997 517.425,49	90.772
3	426.622,997 517.425,49	4	426.597,552 517.404,921	32.719
4	426.597,552 517.404,921	5	426.588,613 517.397,382	11.694
5	426.588,613 517.397,382	6	426.580,194 517.390,415	10.928

Document care conține date cu caracter personal, protejat de prevederile Regulamentului (UE) nr. 679/2016 și Legii 190/2018

Punct început	X / Y	Punct sfârşit	X / Y	Lungime segment (** (m)
6	426.580,194 517.390,415	7	426.575,852 517.387,364	5.307
7	426.575,852 517.387,364	8	426.563,829 517.378,973	14.662
8	426.563,829 517.378,973	9	426.638,816 517.272,891	129.909
9	426.638,816 517.272,891	10	426.680,155 517.312,258	57.085
10	426.680,155 517.312,258	1	426.701,854 517.328,37	27.027

** Lungimile segmentelor sunt determinate în planul de proiecţie Stereo 70 şi sunt rotunjite la 1 milimetru.
*** Distanţa dintre puncte este formată din segmente cumulate ce sunt mai mici decât valoarea 1 milimetru.

Document care conține date cu caracter personal, protejat de prevederile Regulamentului (UE) nr. 679/2016 și Legii 190/2018

DATE DESPRE IMOBILUL NR. 2072

Oficiul de Cadastru şi Publicitate Imobiliară ALBA
Biroul de Cadastru şi Publicitate Imobiliară Blaj

A. Partea I. Descrierea imobilului

TEREN Extravilan

Adresa: Jud. Alba

Nr. Crt	Nr cadastral Nr. topografic	Suprafaţa* (mp)	Observaţii / Referinţe
A1		8.600	Sector cadastral:22 Teren neimprejmuit;

B. Partea II. Proprietari şi acte

Inscrieri privitoare la dreptul de proprietate şi alte drepturi reale		Referinţe
1 / 01/07/2024		
Act Administrativ nr. 11530/1122, din 30/12/2002 emis de CJPSDPAT ALBA (titlu de proprietate);		
B1	Intabulare, drept de PROPRIETATE, dobandit prin Reconstituire, cota actuala 1/1	A1
	1) **CIUHUTA V MARIA** 2) **POPA V VICTOR**	

C. Partea III. SARCINI .

Inscrieri privind dezmembramintele dreptului de proprietate, drepturi reale de garanţie şi sarcini	Referinţe
NU SUNT	

Document care conține date cu caracter personal, protejat de prevederile Regulamentului (UE) nr. 679/2016 și Legii 190/2018

Anexa Nr. 1 La Partea I

Teren

Nr cadastral	Suprafaţa (mp)*	Observaţii / Referinţe
	8.600	

* Suprafaţa este determinată in planul de proiecţie Stereo 70.

DETALII LINIARE IMOBIL

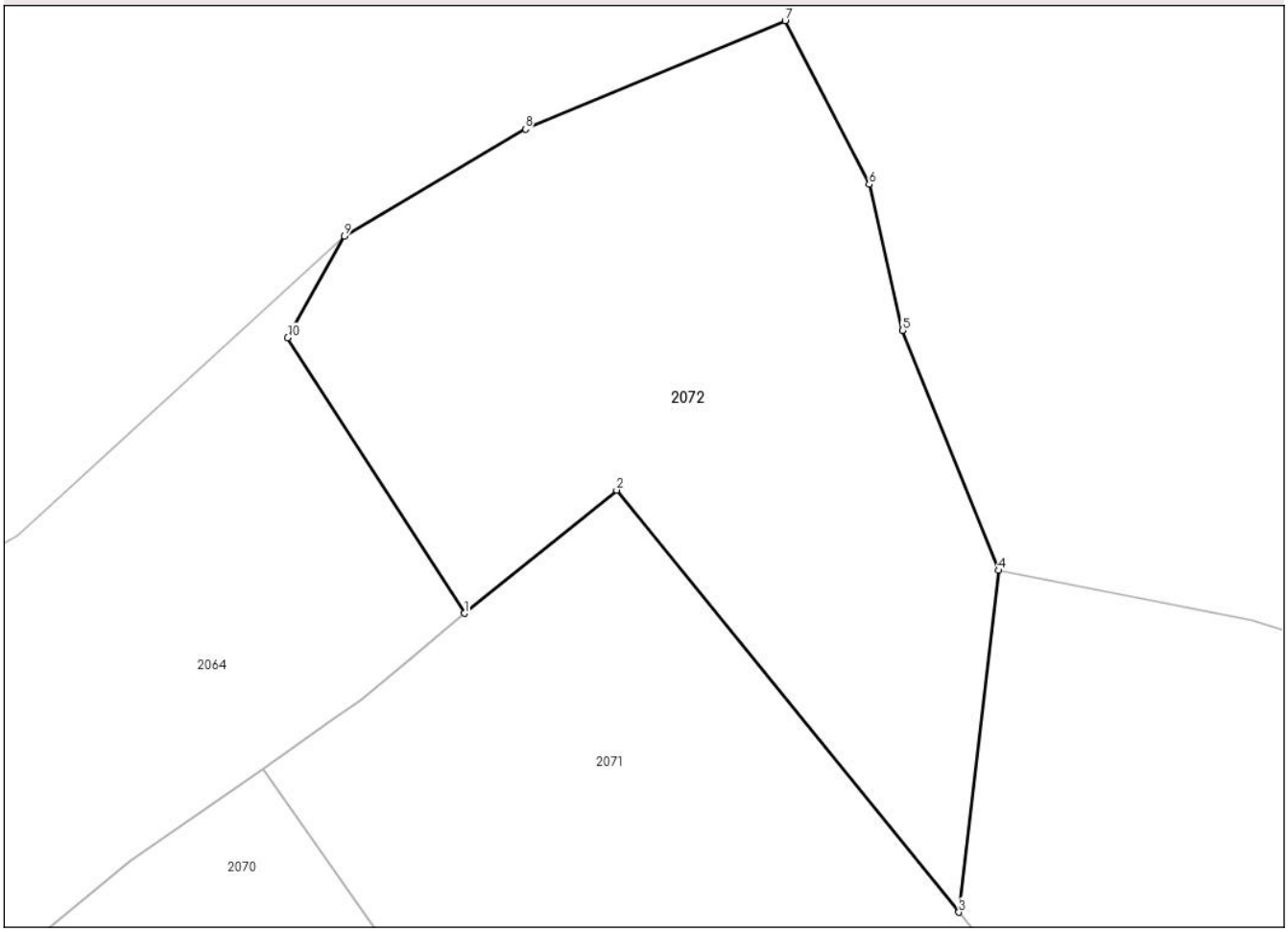

Date referitoare la teren

Crt	Categorie folosință	Intra vilan	Suprafaţa (mp)	Tarla	Parcelă	Nr. topo	Observaţii / Referinţe
1	faneata	NU	8.600	42	1058/1	-	

Lungime Segmente
1) Valorile lungimilor segmentelor sunt obţinute din proiecţie în plan.

Punct început	X / Y	Punct sfârşit	X / Y	Lungime segment (** (m)
1	426.597,552 517.404,921	2	426.622,997 517.425,49	32.719
2	426.622,997 517.425,49	3	426.680,214 517.355,022	90.772
3	426.680,214 517.355,022	4	426.686,83 517.412,081	57.441
4	426.686,83 517.412,081	5	426.670,798 517.452,16	43.166
5	426.670,798 517.452,16	6	426.665,237 517.476,522	24.989

Document care conține date cu caracter personal, protejat de prevederile Regulamentului (UE) nr. 679/2016 și Legii 190/2018

Punct început	X / Y	Punct sfârşit	X / Y	Lungime segment (** (m)
6	426.665,237 517.476,522	7	426.651,167 517.503,853	30.74
7	426.651,167 517.503,853	8	426.607,751 517.485,774	47.03
8	426.607,751 517.485,774	9	426.577,503 517.467,919	35.125
9	426.577,503 517.467,919	10	426.568,04 517.450,942	19.436
10	426.568,04 517.450,942	1	426.597,552 517.404,921	54.671

** Lungimile segmentelor sunt determinate în planul de proiecţie Stereo 70 şi sunt rotunjite la 1 milimetru.
*** Distanţa dintre puncte este formată din segmente cumulate ce sunt mai mici decât valoarea 1 milimetru.

Document care conține date cu caracter personal, protejat de prevederile Regulamentului (UE) nr. 679/2016 și Legii 190/2018

DATE DESPRE IMOBILUL NR. 2073

Oficiul de Cadastru şi Publicitate Imobiliară ALBA
Biroul de Cadastru şi Publicitate Imobiliară Blaj

A. Partea I. Descrierea imobilului

TEREN Extravilan

Adresa: Jud. Alba

Nr. Crt	Nr cadastral Nr. topografic	Suprafaţa* (mp)	Observaţii / Referinţe
A1		6.521	Sector cadastral:22 Teren neimprejmuit;

B. Partea II. Proprietari şi acte

Inscrieri privitoare la dreptul de proprietate şi alte drepturi reale		Referinţe
1 / 01/07/2024		
Act Administrativ nr. 7, din 13/03/1996 emis de PARLAMENTUL ROMANIEI;		
B1	Inscrierea provizorie, drept de PROPRIETATE, dobandit prin Lege, cota actuala 1/1	A1
	1) **UAT VALEA LUNG\U+0102**, CIF:4562176	

C. Partea III. SARCINI .

Inscrieri privind dezmembramintele dreptului de proprietate, drepturi reale de garanţie şi sarcini	Referinţe
NU SUNT	

Document care conține date cu caracter personal, protejat de prevederile Regulamentului (UE) nr. 679/2016 și Legii 190/2018

Anexa Nr. 1 La Partea I

Teren

Nr cadastral	Suprafaţa (mp)*	Observaţii / Referinţe
	6.521	

* Suprafaţa este determinată in planul de proiecţie Stereo 70.

DETALII LINIARE IMOBIL

Date referitoare la teren

Crt	Categorie folosință	Intra vilan	Suprafaţa (mp)	Tarla	Parcelă	Nr. topo	Observaţii / Referinţe
1	drum	NU	6.521	-	-	-	DRUM

Lungime Segmente

1) Valorile lungimilor segmentelor sunt obţinute din proiecţie în plan.

Punct început	X / Y	Punct sfârşit	X / Y	Lungime segment
1	426.550,85 517.147,093	2	426.569,091 517.151,67	18.806
4	426.597,257 517.157,11	5	426.609,987 517.165,541	15.269
7	426.616,901 517.211,447	8	426.616,936 517.213,022	1.576
10	426.651,306 517.267,681	11	426.667,934 517.284,672	23.774
13	426.703,736 517.313,728	14	426.735,852 517.319,219	32.582
16	426.791,154 517.295,945	17	426.806,719 517.280,065	22.236

Punct început	X / Y	Punct sfârşit	X / Y	Lungime segment
2	426.569,091 517.151,67	3	426.595,876 517.156,196	27.164
5	426.609,987 517.165,541	6	426.616,341 517.185,631	21.071
8	426.616,936 517.213,022	9	426.633,892 517.249,887	40.577
11	426.667,934 517.284,672	12	426.691,39 517.305,876	31.62
14	426.735,852 517.319,219	15	426.750,968 517.315,098	15.668
17	426.806,719 517.280,065	18	426.821,538 517.262,209	23.204

Punct început	X / Y	Punct sfârşit	X / Y	Lungime segment
3	426.595,876 517.156,196	4	426.597,257 517.157,11	1.657
6	426.616,341 517.185,631	7	426.616,901 517.211,447	25.822
9	426.633,892 517.249,887	10	426.651,306 517.267,681	24.897
12	426.691,39 517.305,876	13	426.703,736 517.313,728	14.631
15	426.750,968 517.315,098	16	426.791,154 517.295,945	44.516
18	426.821,538 517.262,209	19	426.834,821 517.242,124	24.081

Document care conține date cu caracter personal, protejat de prevederile Regulamentului (UE) nr. 679/2016 și Legii 190/2018

Punct început	X / Y	Punct sfârşit	X / Y	Lungime segment
19	426.834,821 517.242,124	20	426.837,104 517.238,672	4.139
22	426.873,913 517.209,258	23	426.892,563 517.194,328	23.89
25	426.908,992 517.168,305	26	426.922,829 517.133,874	37.107
28	426.945,233 517.095,816	29	426.956,878 517.086,803	14.725
31	426.978,677 517.064,311	32	426.985,467 517.054,132	12.236
34	427.006,175 517.021,389	35	427.018,62 516.997,304	27.11
37	427.036,674 516.953,595	38	427.047,926 516.908,18	46.788
40	427.055,449 516.874,718	41	427.065,878 516.846,361	30.214
43	427.136,71 516.844,643	44	427.158,886 516.843,463	22.208
46	427.136,462 516.848,662	47	427.076,454 516.837,96	60.954
49	427.059,287 516.875,871	50	427.057,455 516.883,064	7.423
52	427.039,228 516.959,916	53	427.022,235 516.999,022	42.638
55	426.981,802 517.066,834	56	426.959,552 517.089,792	31.971
58	426.940,787 517.108,055	59	426.926,467 517.135,548	30.999
61	426.909,846 517.175,576	62	426.909,841 517.175,585	0.01
64	426.895,415 517.197,168	65	426.876,259 517.212,504	24.539
67	426.840,298 517.241,094	68	426.824,754 517.264,597	28.177
70	426.793,514 517.299,251	71	426.752,366 517.318,862	45.583
73	426.702,268 517.317,536	74	426.688,958 517.309,07	15.774
76	426.630,548 517.252,189	77	426.612,954 517.213,94	42.102
79	426.606,6 517.168,096	80	426.594,374 517.159,998	14.664
82	426.549,222 517.150,808	83	426.544,242 517.147,544	5.955
85	426.531,824 517.139,407	86	426.493,358 517.087,639	64.494
88	426.462,752 517.055,007	89	426.448,636 517.030,438	28.335
91	426.443,676 516.997,375	92	426.444,315 516.969,008	28.374
94	426.448,676 516.915,664	95	426.451,729 516.896,054	19.847
97	426.457,731 516.843,866	98	426.462,131 516.800,903	43.188
100	426.462,356 516.743,801	101	426.461,33 516.716,51	27.31
103	426.449,933 516.673,044	104	426.447,91 516.651,547	21.592
106	426.443,4 516.587,026	107	426.442,345 516.563,322	23.727
109	426.446,224 516.542,354	110	426.450,042 516.533,942	9.238
112	426.447,394 516.586,793	113	426.450,166 516.621,684	35.001
115	426.451,897 516.651,225	116	426.453,885 516.672,338	21.206

Punct început	X / Y	Punct sfârşit	X / Y	Lungime segment
20	426.837,104 517.238,672	21	426.847,99 517.226,107	16.624
23	426.892,563 517.194,328	24	426.901,912 517.182,555	15.033
26	426.922,829 517.133,874	27	426.937,406 517.105,886	31.557
29	426.956,878 517.086,803	30	426.965,856 517.077,54	12.9
32	426.985,467 517.054,132	33	427.002,282 517.028,923	30.303
35	427.018,62 516.997,304	36	427.035,426 516.958,629	42.17
38	427.047,926 516.908,18	39	427.052,633 516.886,68	22.009
41	427.065,878 516.846,361	42	427.074,609 516.833,568	15.488
44	427.158,886 516.843,463	45	427.150,26 516.847,928	9.713
47	427.076,454 516.837,96	48	427.069,461 516.848,207	12.405
50	427.057,455 516.883,064	51	427.051,823 516.909,084	26.623
53	427.022,235 516.999,022	54	427.005,734 517.030,957	35.947
56	426.959,552 517.089,792	57	426.948,081 517.098,67	14.505
59	426.926,467 517.135,548	60	426.912,609 517.170,014	37.148
62	426.909,841 517.175,585	63	426.905,306 517.184,713	10.192
65	426.876,259 517.212,504	66	426.850,644 517.229,153	30.55
68	426.824,754 517.264,597	69	426.809,691 517.282,747	23.587
71	426.752,366 517.318,862	72	426.736,05 517.323,311	16.911
74	426.688,958 517.309,07	75	426.665,16 517.287,558	32.08
77	426.612,954 517.213,94	78	426.612,355 517.186,291	27.655
80	426.594,374 517.159,998	81	426.568,27 517.155,588	26.474
83	426.544,242 517.147,544	84	426.544,233 517.147,539	0.01
86	426.493,358 517.087,639	87	426.469,838 517.062,561	34.381
89	426.448,636 517.030,438	90	426.444,704 517.014,366	16.546
92	426.444,315 516.969,008	93	426.445,811 516.934,063	34.976
95	426.451,729 516.896,054	96	426.455,846 516.860,26	36.03
98	426.462,131 516.800,903	99	426.462,951 516.759,607	41.304
101	426.461,33 516.716,51	102	426.459,45 516.708,874	7.865
104	426.447,91 516.651,547	105	426.445,916 516.621,962	29.652
107	426.442,345 516.563,322	108	426.443,036 516.550,214	13.127
110	426.450,042 516.533,942	111	426.446,349 516.563,339	29.628
113	426.450,166 516.621,684	114	426.450,597 516.629,038	7.367
116	426.453,885 516.672,338	117	426.463,326 516.707,882	36.776

Punct început	X / Y	Punct sfârşit	X / Y	Lungime segment
21	426.847,99 517.226,107	22	426.873,913 517.209,258	30.917
24	426.901,912 517.182,555	25	426.908,992 517.168,305	15.912
27	426.937,406 517.105,886	28	426.945,233 517.095,816	12.754
30	426.965,856 517.077,54	31	426.978,677 517.064,311	18.422
33	427.002,282 517.028,923	34	427.006,175 517.021,389	8.48
36	427.035,426 516.958,629	37	427.036,674 516.953,595	5.186
39	427.052,633 516.886,68	40	427.055,449 516.874,718	12.289
42	427.074,609 516.833,568	43	427.136,71 516.844,643	63.081
45	427.150,26 516.847,928	46	427.136,462 516.848,662	13.818
48	427.069,461 516.848,207	49	427.059,287 516.875,871	29.476
51	427.051,823 516.909,084	52	427.039,228 516.959,916	52.369
54	427.005,734 517.030,957	55	426.981,802 517.066,834	43.126
57	426.948,081 517.098,67	58	426.940,787 517.108,055	11.886
60	426.912,609 517.170,014	61	426.909,846 517.175,576	6.211
63	426.905,306 517.184,713	64	426.895,415 517.197,168	15.905
66	426.850,644 517.229,153	67	426.840,298 517.241,094	15.8
69	426.809,691 517.282,747	70	426.793,514 517.299,251	23.11
72	426.736,05 517.323,311	73	426.702,268 517.317,536	34.272
75	426.665,16 517.287,558	76	426.630,548 517.252,189	49.487
78	426.612,355 517.186,291	79	426.606,6 517.168,096	19.084
81	426.568,27 517.155,588	82	426.549,222 517.150,808	19.638
84	426.544,233 517.147,539	85	426.531,824 517.139,407	14.837
87	426.469,838 517.062,561	88	426.462,752 517.055,007	10.358
90	426.444,704 517.014,366	91	426.443,676 516.997,375	17.023
93	426.445,811 516.934,063	94	426.448,676 516.915,664	18.62
96	426.455,846 516.860,26	97	426.457,731 516.843,866	16.502
99	426.462,951 516.759,607	100	426.462,356 516.743,801	15.817
102	426.459,45 516.708,874	103	426.449,933 516.673,044	37.072
105	426.445,916 516.621,962	106	426.443,4 516.587,026	35.027
108	426.443,036 516.550,214	109	426.446,224 516.542,354	8.482
111	426.446,349 516.563,339	112	426.447,394 516.586,793	23.477
114	426.450,597 516.629,038	115	426.451,897 516.651,225	22.225
117	426.463,326 516.707,882	118	426.465,311 516.715,951	8.31

Document care conține date cu caracter personal, protejat de prevederile Regulamentului (UE) nr. 679/2016 și Legii 190/2018

Punct început	X / Y	Punct sfârşit	X / Y	Lungime segment
118	426.465,311 516.715,951	119	426.466,953 516.759,572	43.651
121	426.461,708 516.844,298	122	426.455,693 516.896,59	52.637
124	426.448,313 516.969,138	125	426.447,678 516.997,299	28.168
127	426.452,386 517.028,937	128	426.465,988 517.052,61	27.302
130	426.534,611 517.136,451	1	426.550,85 517.147,093	19.416

Punct început	X / Y	Punct sfârşit	X / Y	Lungime segment
119	426.466,953 516.759,572	120	426.466,127 516.801,147	41.583
122	426.455,693 516.896,59	123	426.449,798 516.934,458	38.324
125	426.447,678 516.997,299	126	426.448,675 517.013,765	16.497
128	426.465,988 517.052,61	129	426.496,432 517.085,07	44.502

Punct început	X / Y	Punct sfârşit	X / Y	Lungime segment
120	426.466,127 516.801,147	121	426.461,708 516.844,298	43.378
123	426.449,798 516.934,458	124	426.448,313 516.969,138	34.712
126	426.448,675 517.013,765	127	426.452,386 517.028,937	15.619
129	426.496,432 517.085,07	130	426.534,611 517.136,451	64.013

**** Lungimile segmentelor sunt determinate în planul de proiecţie Stereo 70 şi sunt rotunjite la 1 milimetru.**
***** Distanţa dintre puncte este formată din segmente cumulate ce sunt mai mici decât valoarea 1 milimetru.**

Document care conține date cu caracter personal, protejat de prevederile Regulamentului (UE) nr. 679/2016 și Legii 190/2018

DATE DESPRE IMOBILUL NR. 2074

Oficiul de Cadastru şi Publicitate Imobiliară ALBA
Biroul de Cadastru şi Publicitate Imobiliară Blaj

A. Partea I. Descrierea imobilului

TEREN Extravilan

Adresa: Jud. Alba

Nr. Crt	Nr cadastral Nr. topografic	Suprafaţa* (mp)	Observaţii / Referinţe
A1		15.000	Sector cadastral:22 Teren neimprejmuit;

B. Partea II. Proprietari şi acte

Inscrieri privitoare la dreptul de proprietate şi alte drepturi reale		Referinţe
1 / 01/07/2024		
Act Administrativ nr. 14106/1309, din 08/02/2005 emis de CJPSDPAT ALBA (titlu de proprietate);		
B1	Intabulare, drept de PROPRIETATE, dobandit prin Reconstituire, cota actuala 1/1	A1
	1) **COMSA ECATERINA**	

C. Partea III. SARCINI .

Inscrieri privind dezmembramintele dreptului de proprietate, drepturi reale de garanţie şi sarcini	Referinţe
NU SUNT	

Document care conține date cu caracter personal, protejat de prevederile Regulamentului (UE) nr. 679/2016 și Legii 190/2018

Anexa Nr. 1 La Partea I

Teren

Nr cadastral	Suprafaţa (mp)*	Observaţii / Referinţe
	15.000	

* Suprafaţa este determinată in planul de proiecţie Stereo 70.

DETALII LINIARE IMOBIL

Date referitoare la teren

Crt	Categorie folosință	Intra vilan	Suprafaţa (mp)	Tarla	Parcelă	Nr. topo	Observaţii / Referinţe
1	faneata	NU	15.000	43	1081/1/5	-	

Lungime Segmente

1) Valorile lungimilor segmentelor sunt obţinute din proiecţie în plan.

Punct început	X / Y	Punct sfârşit	X / Y	Lungime segment (** (m)
1	426.459,948 517.084,878	2	426.455,436 517.081,841	5.439
3	426.439,298 517.075,011	4	426.438,361 517.068,936	6.147
5	426.438,359 517.068,926	6	426.435,11 517.047,87	21.305
7	426.403,567 517.023,53	8	426.380,045 517.014,01	25.375
9	426.354,412 517.009,876	10	426.339,001 517.010,066	15.412

Punct început	X / Y	Punct sfârşit	X / Y	Lungime segment (** (m)
2	426.455,436 517.081,841	3	426.439,298 517.075,011	17.524
4	426.438,361 517.068,936	5	426.438,359 517.068,926	0.01
6	426.435,11 517.047,87	7	426.403,567 517.023,53	39.842
8	426.380,045 517.014,01	9	426.354,412 517.009,876	25.964
10	426.339,001 517.010,066	11	426.326,056 517.011,544	13.029

Document care conține date cu caracter personal, protejat de prevederile Regulamentului (UE) nr. 679/2016 și Legii 190/2018

Punct început	X / Y	Punct sfârşit	X / Y	Lungime segment (** (m)
11	426.326,056 517.011,544	12	426.316,262 517.014,06	10.112
13	426.314,658 516.997,482	14	426.317,799 516.971,04	26.628
15	426.324,42 516.935,821	16	426.327,183 516.904,831	31.112
17	426.448,676 516.915,664	18	426.445,811 516.934,063	18.62
19	426.444,315 516.969,008	20	426.443,676 516.997,375	28.374
21	426.444,704 517.014,366	22	426.448,636 517.030,438	16.546
23	426.462,752 517.055,007	24	426.469,838 517.062,561	10.358

Punct început	X / Y	Punct sfârşit	X / Y	Lungime segment (** (m)
12	426.316,262 517.014,06	13	426.314,658 516.997,482	16.656
14	426.317,799 516.971,04	15	426.324,42 516.935,821	35.836
16	426.327,183 516.904,831	17	426.448,676 516.915,664	121.975
18	426.445,811 516.934,063	19	426.444,315 516.969,008	34.976
20	426.443,676 516.997,375	21	426.444,704 517.014,366	17.023
22	426.448,636 517.030,438	23	426.462,752 517.055,007	28.335
24	426.469,838 517.062,561	1	426.459,948 517.084,878	24.41

** Lungimile segmentelor sunt determinate în planul de proiecţie Stereo 70 şi sunt rotunjite la 1 milimetru.
*** Distanţa dintre puncte este formată din segmente cumulate ce sunt mai mici decât valoarea 1 milimetru.

Document care conține date cu caracter personal, protejat de prevederile Regulamentului (UE) nr. 679/2016 și Legii 190/2018

DATE DESPRE IMOBILUL NR. 2075

Oficiul de Cadastru şi Publicitate Imobiliară ALBA
Biroul de Cadastru şi Publicitate Imobiliară Blaj

A. Partea I. Descrierea imobilului

TEREN Extravilan

Adresa: Jud. Alba

Nr. Crt	Nr cadastral Nr. topografic	Suprafaţa* (mp)	Observaţii / Referinţe
A1		7.000	Sector cadastral:22 Teren neimprejmuit;

B. Partea II. Proprietari şi acte

Inscrieri privitoare la dreptul de proprietate şi alte drepturi reale		Referinţe
1 / 01/07/2024		
Act Administrativ nr. 9399/895, din 14/01/2002 emis de CJPSDPAT ALBA (titlu de proprietate);		
B1	Intabulare, drept de PROPRIETATE, dobandit prin Reconstituire, cota actuala 1/1	A1
	1) **BODI IONEL**	

C. Partea III. SARCINI .

Inscrieri privind dezmembramintele dreptului de proprietate, drepturi reale de garanţie şi sarcini	Referinţe
NU SUNT	

Document care conține date cu caracter personal, protejat de prevederile Regulamentului (UE) nr. 679/2016 și Legii 190/2018

Anexa Nr. 1 La Partea I

Teren

Nr cadastral	Suprafaţa (mp)*	Observaţii / Referinţe
	7.000	

* Suprafaţa este determinată in planul de proiecţie Stereo 70.

DETALII LINIARE IMOBIL

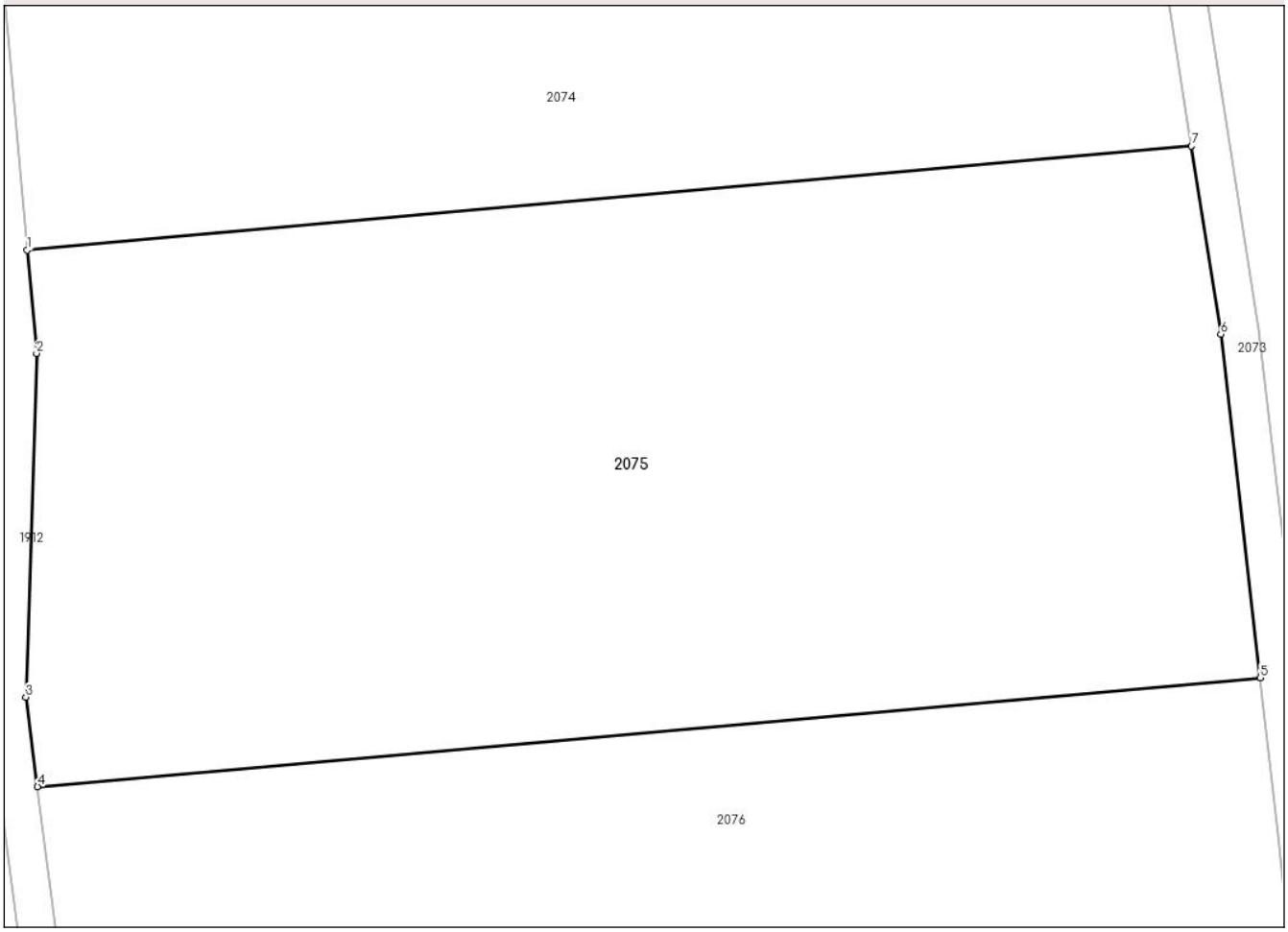

Date referitoare la teren

Crt	Categorie folosință	Intra vilan	Suprafaţa (mp)	Tarla	Parcelă	Nr. topo	Observaţii / Referinţe
1	terenuri arabile (A) - arabil	NU	7.000	43	1078	-	

Lungime Segmente
1) Valorile lungimilor segmentelor sunt obţinute din proiecţie în plan.

Punct început	X / Y	Punct sfârşit	X / Y	Lungime segment (** (m)
1	426.327,183 516.904,831	2	426.328,143 516.894,065	10.809
2	426.328,143 516.894,065	3	426.327,034 516.858,221	35.862
3	426.327,034 516.858,221	4	426.328,255 516.848,883	9.417
4	426.328,255 516.848,883	5	426.455,846 516.860,26	128.097

Document care conține date cu caracter personal, protejat de prevederile Regulamentului (UE) nr. 679/2016 și Legii 190/2018

Punct început	X / Y	Punct sfârşit	X / Y	Lungime segment (** (m)
5	426.455,846 516.860,26	6	426.451,729 516.896,054	36.03
6	426.451,729 516.896,054	7	426.448,676 516.915,664	19.847
7	426.448,676 516.915,664	1	426.327,183 516.904,831	121.975

** Lungimile segmentelor sunt determinate în planul de proiecţie Stereo 70 şi sunt rotunjite la 1 milimetru.
*** Distanţa dintre puncte este formată din segmente cumulate ce sunt mai mici decât valoarea 1 milimetru.

Document care conține date cu caracter personal, protejat de prevederile Regulamentului (UE) nr. 679/2016 și Legii 190/2018

DATE DESPRE IMOBILUL NR. 2076

Oficiul de Cadastru şi Publicitate Imobiliară ALBA
Biroul de Cadastru şi Publicitate Imobiliară Blaj

A. Partea I. Descrierea imobilului

TEREN Extravilan

Adresa: Jud. Alba

Nr. Crt	Nr cadastral Nr. topografic	Suprafaţa* (mp)	Observaţii / Referinţe
A1		13.800	Sector cadastral:22 Teren neimprejmuit;

B. Partea II. Proprietari şi acte

Inscrieri privitoare la dreptul de proprietate şi alte drepturi reale		Referinţe
1 / 01/07/2024		
Act Administrativ nr. 14106/1310, din 08/02/2005 emis de CJPSDPAT ALBA (titlu de proprietate);		
B1	Intabulare, drept de PROPRIETATE, dobandit prin Reconstituire, cota actuala 1/1	A1
	1) **GLIGOR N VASILE**	

C. Partea III. SARCINI .

Inscrieri privind dezmembramintele dreptului de proprietate, drepturi reale de garanţie şi sarcini	Referinţe
NU SUNT	

Anexa Nr. 1 La Partea I

Teren

Nr cadastral	Suprafaţa (mp)*	Observaţii / Referinţe
	13.800	

* Suprafaţa este determinată in planul de proiecţie Stereo 70.

DETALII LINIARE IMOBIL

Date referitoare la teren

Crt	Categorie folosință	Intra vilan	Suprafaţa (mp)	Tarla	Parcelă	Nr. topo	Observaţii / Referinţe
1	faneata	NU	13.800	143	1081/1/3	-	

Lungime Segmente
1) Valorile lungimilor segmentelor sunt obţinute din proiecţie în plan.

Punct început	X / Y	Punct sfârşit	X / Y	Lungime segment (** (m)
1	426.328,255 516.848,883	2	426.330,397 516.832,506	16.517
2	426.330,397 516.832,506	3	426.330,397 516.832,502	0.003
3	426.330,397 516.832,502	4	426.333,284 516.810,132	22.556
4	426.333,284 516.810,132	5	426.341,2 516.787,823	23.671
5	426.341,2 516.787,823	6	426.351,319 516.765,054	24.917

Document care conține date cu caracter personal, protejat de prevederile Regulamentului (UE) nr. 679/2016 și Legii 190/2018

Punct început	X / Y	Punct sfârşit	X / Y	Lungime segment (** (m)
6	426.351,319 516.765,054	7	426.363,031 516.745,291	22.972
7	426.363,031 516.745,291	8	426.366,25 516.735,232	10.562
8	426.366,25 516.735,232	9	426.462,356 516.743,801	96.488
9	426.462,356 516.743,801	10	426.462,951 516.759,607	15.817
10	426.462,951 516.759,607	11	426.462,131 516.800,903	41.304
11	426.462,131 516.800,903	12	426.457,731 516.843,866	43.188
12	426.457,731 516.843,866	13	426.455,846 516.860,26	16.502
13	426.455,846 516.860,26	1	426.328,255 516.848,883	128.097

** Lungimile segmentelor sunt determinate în planul de proiecţie Stereo 70 şi sunt rotunjite la 1 milimetru.
*** Distanţa dintre puncte este formată din segmente cumulate ce sunt mai mici decât valoarea 1 milimetru.

Document care conține date cu caracter personal, protejat de prevederile Regulamentului (UE) nr. 679/2016 și Legii 190/2018

DATE DESPRE IMOBILUL NR. 2077

Oficiul de Cadastru şi Publicitate Imobiliară ALBA
Biroul de Cadastru şi Publicitate Imobiliară Blaj

A. Partea I. Descrierea imobilului

TEREN Extravilan

Adresa: Jud. Alba

Nr. Crt	Nr cadastral Nr. topografic	Suprafaţa* (mp)	Observaţii / Referinţe
A1		9.365	Sector cadastral:22 Teren neimprejmuit;

B. Partea II. Proprietari şi acte

Inscrieri privitoare la dreptul de proprietate şi alte drepturi reale		Referinţe
1 / 01/07/2024		
Act Administrativ nr. 7, din 13/03/1996 emis de PARLAMENTUL ROMANIEI;		
B1	Inscrierea provizorie, drept de PROPRIETATE, dobandit prin Lege, cota actuala 1/1	A1
	1) **UAT VALEA LUNG\U+0102**, CIF:4562176	

C. Partea III. SARCINI .

Inscrieri privind dezmembramintele dreptului de proprietate, drepturi reale de garanţie şi sarcini	Referinţe
NU SUNT	

Document care conține date cu caracter personal, protejat de prevederile Regulamentului (UE) nr. 679/2016 și Legii 190/2018

Anexa Nr. 1 La Partea I

Teren

Nr cadastral	Suprafaţa (mp)*	Observaţii / Referinţe
	9.365	

* Suprafaţa este determinată in planul de proiecţie Stereo 70.

DETALII LINIARE IMOBIL

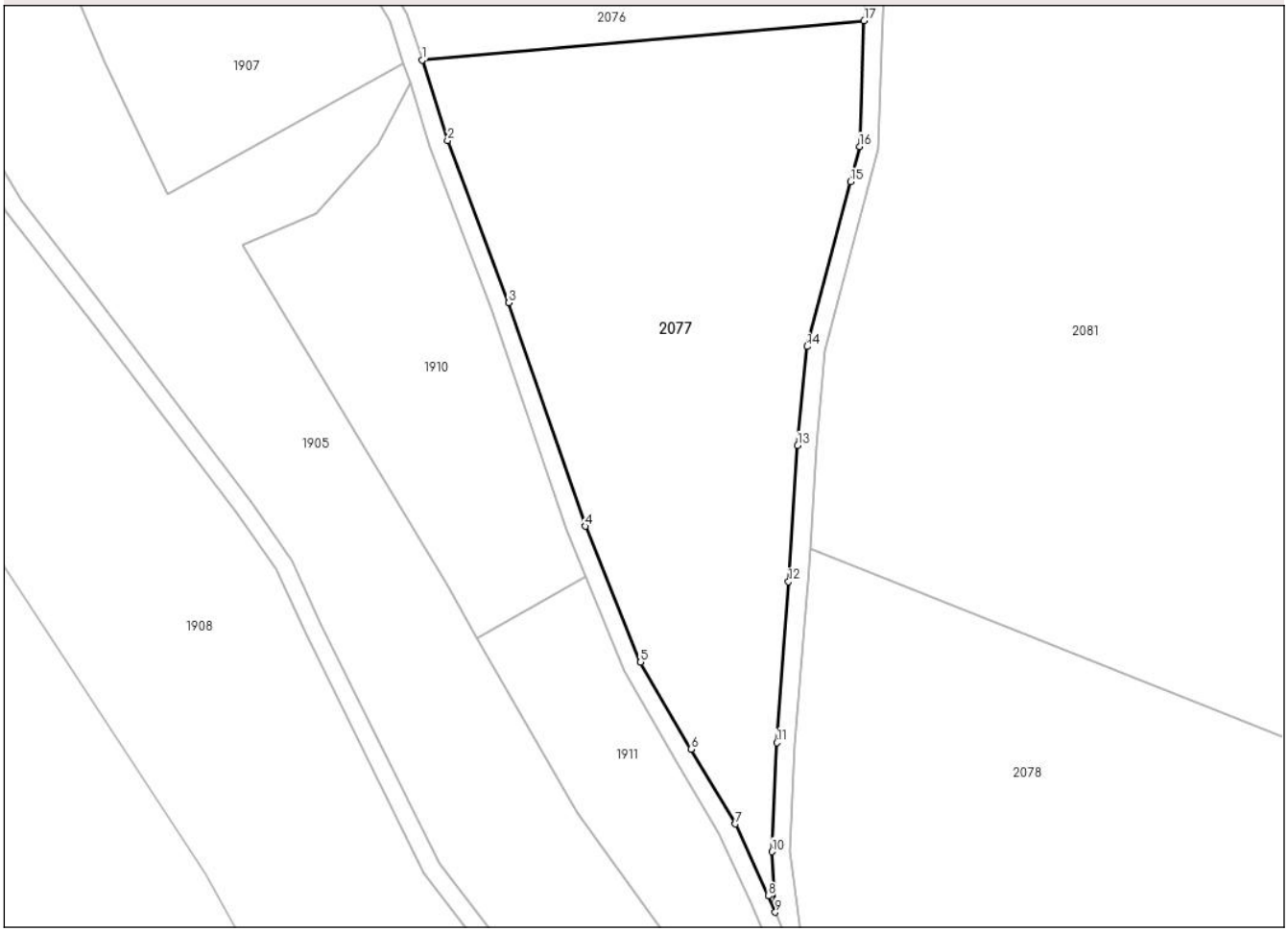

Date referitoare la teren

Crt	Categorie folosință	Intra vilan	Suprafaţa (mp)	Tarla	Parcelă	Nr. topo	Observaţii / Referinţe
1	faneata	NU	9.365	-	-	-	Proprietar neidentificat

Lungime Segmente
1) Valorile lungimilor segmentelor sunt obţinute din proiecţie în plan.

Punct început	X / Y	Punct sfârşit	X / Y	Lungime segment (** (m)
1	426.366,25 516.735,232	2	426.371,825 516.717,808	18.294
2	426.371,825 516.717,808	3	426.385,135 516.682,554	37.683
3	426.385,135 516.682,554	4	426.401,722 516.634,02	51.289
4	426.401,722 516.634,02	5	426.413,736 516.604,495	31.876
5	426.413,736 516.604,495	6	426.424,724 516.585,572	21.881

Document care conține date cu caracter personal, protejat de prevederile Regulamentului (UE) nr. 679/2016 și Legii 190/2018

Punct început	X / Y	Punct sfârşit	X / Y	Lungime segment (** (m)
6	426.424,724 516.585,572	7	426.434,385 516.569,372	18.863
7	426.434,385 516.569,372	8	426.441,614 516.553,722	17.238
8	426.441,614 516.553,722	9	426.443,036 516.550,214	3.786
9	426.443,036 516.550,214	10	426.442,345 516.563,322	13.127
10	426.442,345 516.563,322	11	426.443,4 516.587,026	23.727
11	426.443,4 516.587,026	12	426.445,916 516.621,962	35.027
12	426.445,916 516.621,962	13	426.447,91 516.651,547	29.652
13	426.447,91 516.651,547	14	426.449,933 516.673,044	21.592
14	426.449,933 516.673,044	15	426.459,45 516.708,874	37.072
15	426.459,45 516.708,874	16	426.461,33 516.716,51	7.865
16	426.461,33 516.716,51	17	426.462,356 516.743,801	27.31
17	426.462,356 516.743,801	1	426.366,25 516.735,232	96.488

** Lungimile segmentelor sunt determinate în planul de proiecţie Stereo 70 şi sunt rotunjite la 1 milimetru.
*** Distanţa dintre puncte este formată din segmente cumulate ce sunt mai mici decât valoarea 1 milimetru.

Document care conține date cu caracter personal, protejat de prevederile Regulamentului (UE) nr. 679/2016 și Legii 190/2018

DATE DESPRE IMOBILUL NR. 2078

Oficiul de Cadastru şi Publicitate Imobiliară ALBA
Biroul de Cadastru şi Publicitate Imobiliară Blaj

A. Partea I. Descrierea imobilului

TEREN Extravilan

Adresa: Jud. Alba

Nr. Crt	Nr cadastral Nr. topografic	Suprafaţa* (mp)	Observaţii / Referinţe
A1		17.600	Sector cadastral:22 Teren neimprejmuit;

B. Partea II. Proprietari şi acte

Inscrieri privitoare la dreptul de proprietate şi alte drepturi reale		Referinţe
1 / 01/07/2024		
Act Administrativ nr. 5202/216, din 13/10/1994 emis de CJPSDPAT ALBA (titlu de proprietate);		
B1	Intabulare, drept de PROPRIETATE, dobandit prin Reconstituire, cota actuala 1/1	A1
	1) **FLEŞER V VASILE**	

C. Partea III. SARCINI .

Inscrieri privind dezmembramintele dreptului de proprietate, drepturi reale de garanţie şi sarcini	Referinţe
NU SUNT	

Document care conține date cu caracter personal, protejat de prevederile Regulamentului (UE) nr. 679/2016 și Legii 190/2018

Anexa Nr. 1 La Partea I

Teren

Nr cadastral	Suprafaţa (mp)*	Observaţii / Referinţe
	17.600	

* Suprafaţa este determinată in planul de proiecţie Stereo 70.

DETALII LINIARE IMOBIL

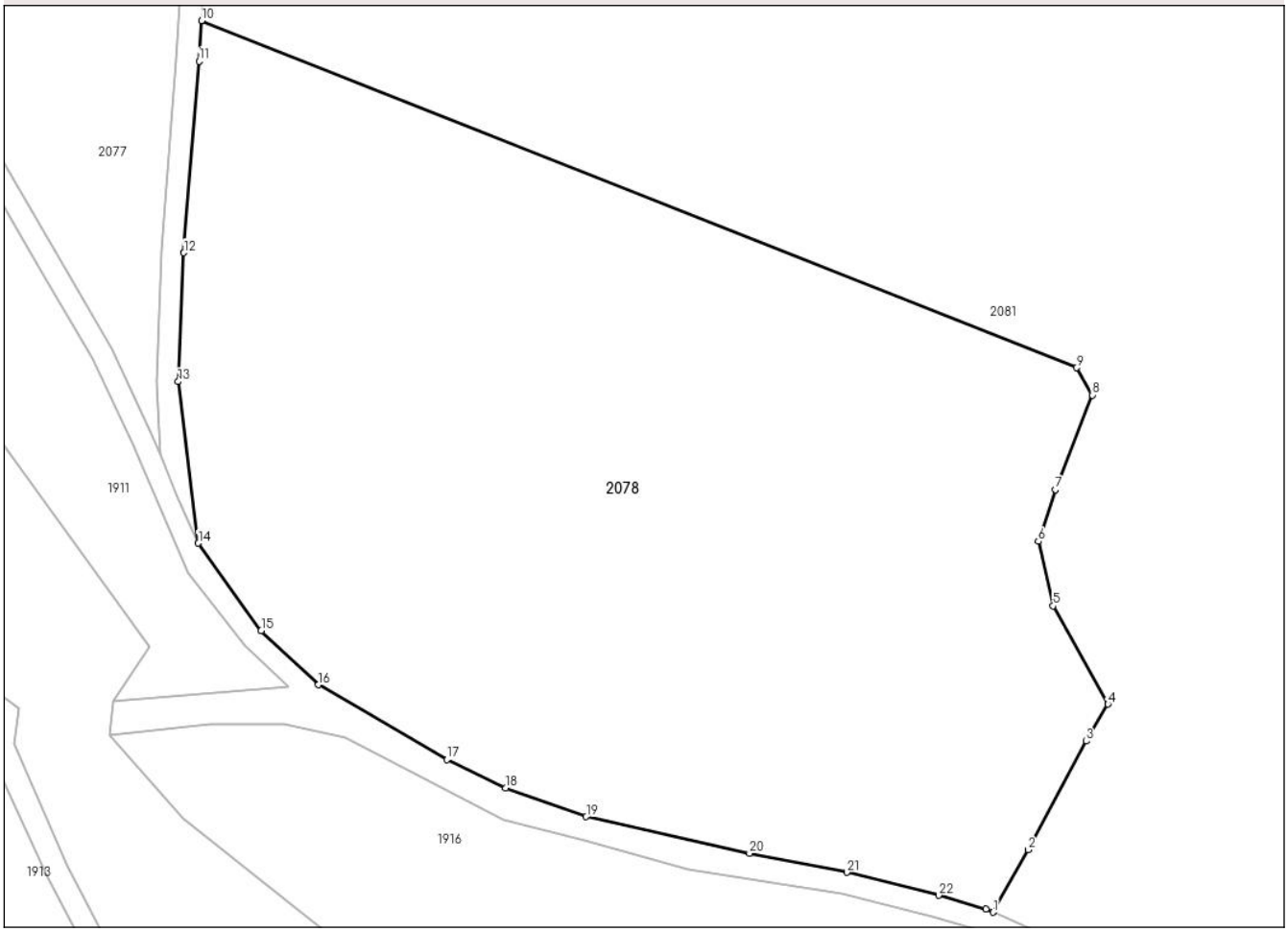

Date referitoare la teren

Crt	Categorie folosință	Intra vilan	Suprafaţa (mp)	Tarla	Parcelă	Nr. topo	Observaţii / Referinţe
1	arabil	NU	17.600	-	1081/3	-	

Lungime Segmente

1) Valorile lungimilor segmentelor sunt obţinute din proiecţie în plan.

Punct început	X / Y	Punct sfârşit	X / Y	Lungime segment (** (m)
1	426.594,828 516.466,767	2	426.601,206 516.478,147	13.046
3	426.611,864 516.497,905	4	426.615,798 516.504,62	7.782
5	426.605,81 516.522,534	6	426.603,098 516.534,275	12.051
7	426.606,197 516.543,694	8	426.612,974 516.560,893	18.486
9	426.610,033 516.565,867	10	426.450,597 516.629,038	171.495

Punct început	X / Y	Punct sfârşit	X / Y	Lungime segment (** (m)
2	426.601,206 516.478,147	3	426.611,864 516.497,905	22.449
4	426.615,798 516.504,62	5	426.605,81 516.522,534	20.51
6	426.603,098 516.534,275	7	426.606,197 516.543,694	9.916
8	426.612,974 516.560,893	9	426.610,033 516.565,867	5.778
10	426.450,597 516.629,038	11	426.450,166 516.621,684	7.367

Document care conține date cu caracter personal, protejat de prevederile Regulamentului (UE) nr. 679/2016 și Legii 190/2018

Punct început	X / Y	Punct sfârşit	X / Y	Lungime segment (** (m)
11	426.450,166 516.621,684	12	426.447,394 516.586,793	35.001
13	426.446,349 516.563,339	14	426.450,042 516.533,942	29.628
15	426.461,474 516.517,992	16	426.471,934 516.508,169	14.349
17	426.495,336 516.494,534	18	426.506,064 516.489,353	11.914
19	426.520,702 516.484,165	20	426.550,473 516.477,459	30.517
21	426.568,204 516.474,031	22	426.584,939 516.469,84	17.252
23	426.593,513 516.467,345	1	426.594,828 516.466,767	1.437

Punct început	X / Y	Punct sfârşit	X / Y	Lungime segment (** (m)
12	426.447,394 516.586,793	13	426.446,349 516.563,339	23.477
14	426.450,042 516.533,942	15	426.461,474 516.517,992	19.625
16	426.471,934 516.508,169	17	426.495,336 516.494,534	27.085
18	426.506,064 516.489,353	19	426.520,702 516.484,165	15.53
20	426.550,473 516.477,459	21	426.568,204 516.474,031	18.059
22	426.584,939 516.469,84	23	426.593,513 516.467,345	8.929

** Lungimile segmentelor sunt determinate în planul de proiecţie Stereo 70 şi sunt rotunjite la 1 milimetru.
*** Distanţa dintre puncte este formată din segmente cumulate ce sunt mai mici decât valoarea 1 milimetru.

Document care conține date cu caracter personal, protejat de prevederile Regulamentului (UE) nr. 679/2016 și Legii 190/2018

DATE DESPRE IMOBILUL NR. 2079

Oficiul de Cadastru şi Publicitate Imobiliară ALBA
Biroul de Cadastru şi Publicitate Imobiliară Blaj

A. Partea I. Descrierea imobilului

TEREN Extravilan

Adresa: Jud. Alba

Nr. Crt	Nr cadastral Nr. topografic	Suprafaţa* (mp)	Observaţii / Referinţe
A1		6.000	Sector cadastral:22 Teren neimprejmuit;

B. Partea II. Proprietari şi acte

Inscrieri privitoare la dreptul de proprietate şi alte drepturi reale		Referinţe
1 / 01/07/2024		
Act Administrativ nr. 11454/1079, din 22/12/2002 emis de CJPSDPAT ALBA (titlu de proprietate);		
B1	Intabulare, drept de PROPRIETATE, dobandit prin Reconstituire, cota actuala 1/1	A1
	1) **CRACIUN M IACOB**	

C. Partea III. SARCINI .

Inscrieri privind dezmembramintele dreptului de proprietate, drepturi reale de garanţie şi sarcini	Referinţe
NU SUNT	

Document care conține date cu caracter personal, protejat de prevederile Regulamentului (UE) nr. 679/2016 și Legii 190/2018

Anexa Nr. 1 La Partea I

Teren

Nr cadastral	Suprafaţa (mp)*	Observaţii / Referinţe
	6.000	

* Suprafaţa este determinată in planul de proiecţie Stereo 70.

DETALII LINIARE IMOBIL

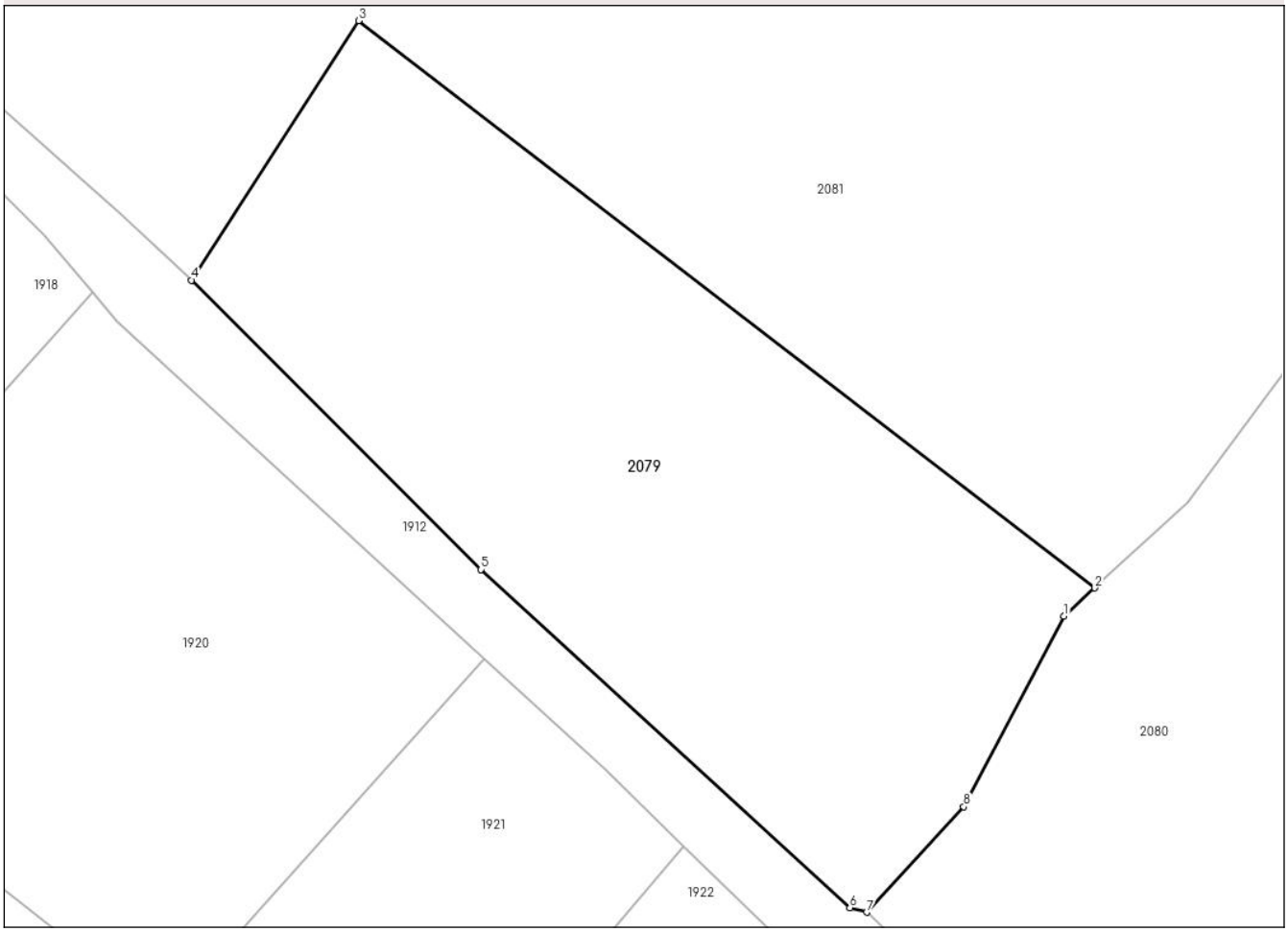

Date referitoare la teren

Crt	Categorie folosință	Intra vilan	Suprafaţa (mp)	Tarla	Parcelă	Nr. topo	Observaţii / Referinţe
1	arabil	NU	6.000	43	1081/8	-	

Lungime Segmente
1) Valorile lungimilor segmentelor sunt obţinute din proiecţie în plan.

Punct început	X / Y	Punct sfârşit	X / Y	Lungime segment (** (m)
1	426.820,473 516.331,868	2	426.824,574 516.335,652	5.58
2	426.824,574 516.335,652	3	426.725,973 516.411,552	124.431
3	426.725,973 516.411,552	4	426.703,605 516.376,845	41.29
4	426.703,605 516.376,845	5	426.742,394 516.338,118	54.812
5	426.742,394 516.338,118	6	426.791,794 516.292,848	67.005

Document care conține date cu caracter personal, protejat de prevederile Regulamentului (UE) nr. 679/2016 și Legii 190/2018

Punct început	X / Y	Punct sfârşit	X / Y	Lungime segment (** (m)
6	426.791,794 516.292,848	7	426.794,036 516.292,267	2.316
7	426.794,036 516.292,267	8	426.807,046 516.306,377	19.193
8	426.807,046 516.306,377	1	426.820,473 516.331,868	28.811

** Lungimile segmentelor sunt determinate în planul de proiecţie Stereo 70 şi sunt rotunjite la 1 milimetru.
*** Distanţa dintre puncte este formată din segmente cumulate ce sunt mai mici decât valoarea 1 milimetru.

Document care conține date cu caracter personal, protejat de prevederile Regulamentului (UE) nr. 679/2016 și Legii 190/2018

DATE DESPRE IMOBILUL NR. 2080

Oficiul de Cadastru şi Publicitate Imobiliară ALBA
Biroul de Cadastru şi Publicitate Imobiliară Blaj

A. Partea I. Descrierea imobilului

TEREN Extravilan

Adresa: Jud. Alba, TARLA "GR. PODULUI"

Nr. Crt	Nr cadastral Nr. topografic	Suprafaţa* (mp)	Observaţii / Referinţe
A1	70372	11.409	Sector cadastral:22 Teren neimprejmuit;

B. Partea II. Proprietari şi acte

Inscrieri privitoare la dreptul de proprietate şi alte drepturi reale		Referinţe
1704 / 02/05/2011		
Act Notarial nr. 440, din 28/04/2011 emis de NP SULEA MIRCEA;		
B3	Intabulare, drept de PROPRIETATEcu titlu cump\U+0103rare, dobandit prin Conventie, cota actuala 1/1	A1
	1) **SC M.AUCTUS SRL**, CIF:9999999999999	

C. Partea III. SARCINI .

Inscrieri privind dezmembramintele dreptului de proprietate, drepturi reale de garanţie şi sarcini	Referinţe
NU SUNT	

Document care conține date cu caracter personal, protejat de prevederile Regulamentului (UE) nr. 679/2016 și Legii 190/2018

Anexa Nr. 1 La Partea I

Teren

Nr cadastral	Suprafaţa (mp)*	Observaţii / Referinţe
70372	11.409	

* Suprafaţa este determinată in planul de proiecţie Stereo 70.

DETALII LINIARE IMOBIL

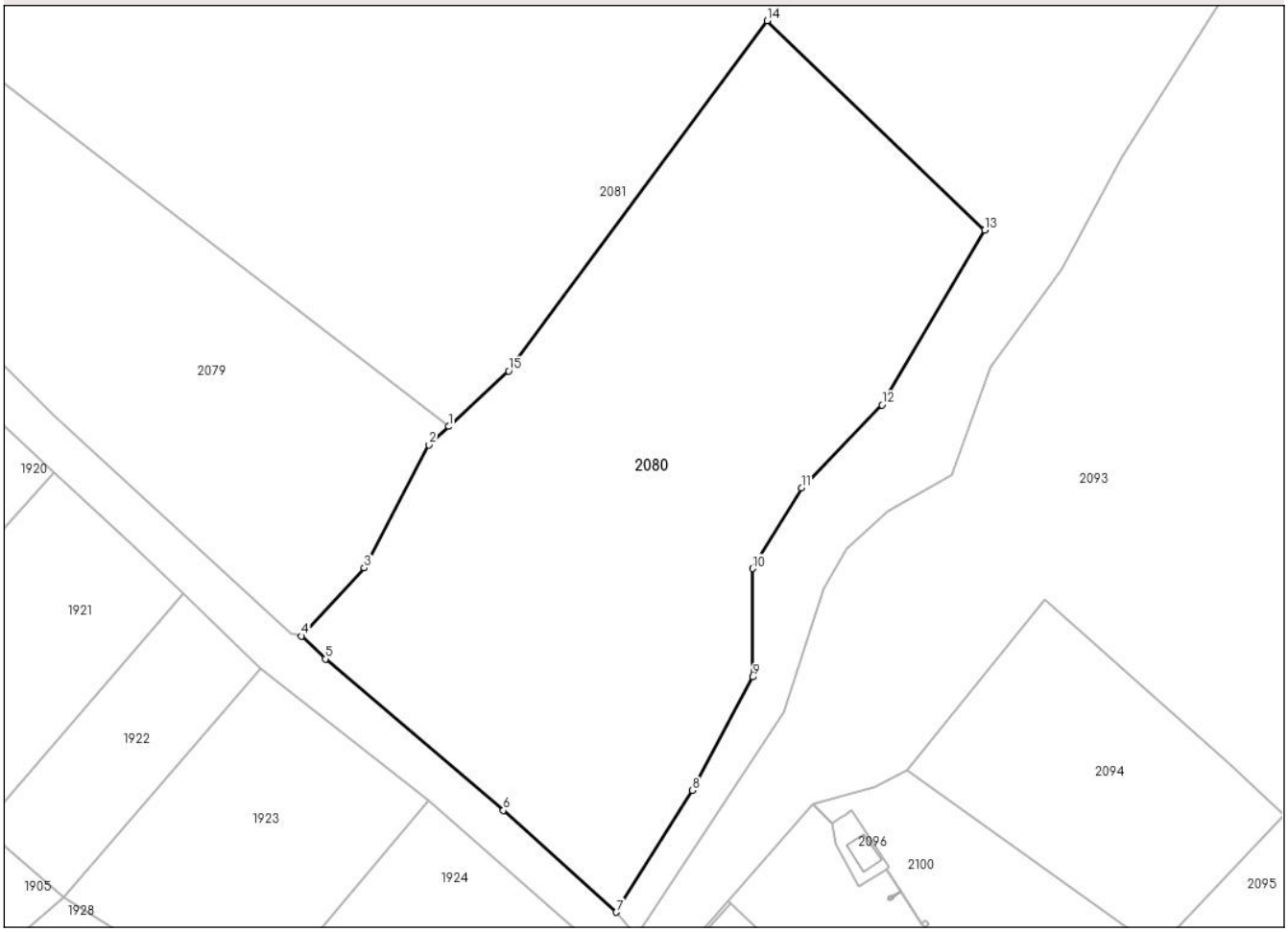

Date referitoare la teren

Crt	Categorie folosință	Intra vilan	Suprafaţa (mp)	Tarla	Parcelă	Nr. topo	Observaţii / Referinţe
1	pasune	NU	11.409	-	1041/3	-	TARLA "GR.PODULUI"

Lungime Segmente
1) Valorile lungimilor segmentelor sunt obţinute din proiecţie în plan.

Punct început	X / Y	Punct sfârşit	X / Y	Lungime segment (** (m)
1	426.824,574 516.335,652	2	426.820,473 516.331,868	5.58
2	426.820,473 516.331,868	3	426.807,046 516.306,377	28.811
3	426.807,046 516.306,377	4	426.794,036 516.292,267	19.193
4	426.794,036 516.292,267	5	426.799,022 516.287,529	6.878
5	426.799,022 516.287,529	6	426.835,915 516.256,164	48.424

Document care conține date cu caracter personal, protejat de prevederile Regulamentului (UE) nr. 679/2016 și Legii 190/2018

Punct început	X / Y	Punct sfârşit	X / Y	Lungime segment (** (m)
6	426.835,915 516.256,164	7	426.859,301 516.235,09	31.48
7	426.859,301 516.235,09	8	426.875,023 516.260,298	29.709
8	426.875,023 516.260,298	9	426.887,603 516.283,783	26.642
9	426.887,603 516.283,783	10	426.887,553 516.306,217	22.434
10	426.887,553 516.306,217	11	426.897,714 516.322,912	19.544
11	426.897,714 516.322,912	12	426.914,358 516.340,113	23.935
12	426.914,358 516.340,113	13	426.935,693 516.376,298	42.006
13	426.935,693 516.376,298	14	426.890,566 516.419,66	62.584
14	426.890,566 516.419,66	15	426.837,014 516.347,129	90.159
15	426.837,014 516.347,129	1	426.824,574 516.335,652	16.926

** Lungimile segmentelor sunt determinate în planul de proiecţie Stereo 70 şi sunt rotunjite la 1 milimetru.
*** Distanţa dintre puncte este formată din segmente cumulate ce sunt mai mici decât valoarea 1 milimetru.

Document care conține date cu caracter personal, protejat de prevederile Regulamentului (UE) nr. 679/2016 și Legii 190/2018

DATE DESPRE IMOBILUL NR. 2081

Oficiul de Cadastru şi Publicitate Imobiliară ALBA
Biroul de Cadastru şi Publicitate Imobiliară Blaj

A. Partea I. Descrierea imobilului

TEREN Extravilan

Adresa: Jud. Alba

Nr. Crt	Nr cadastral Nr. topografic	Suprafaţa* (mp)	Observaţii / Referinţe
A1		364.053	Sector cadastral:22 Teren neimprejmuit;

B. Partea II. Proprietari şi acte

Inscrieri privitoare la dreptul de proprietate şi alte drepturi reale		Referinţe
1 / 01/07/2024		
Act Administrativ nr. 7, din 13/03/1996 emis de PARLAMENTUL ROMANIEI;		
B1	Inscrierea provizorie, drept de PROPRIETATE, dobandit prin Lege, cota actuala 1/1, cota initiala 1/1	A1
	1) **UAT VALEA LUNGĂ**, CIF:4562176	

C. Partea III. SARCINI .

Inscrieri privind dezmembramintele dreptului de proprietate, drepturi reale de garanţie şi sarcini	Referinţe
NU SUNT	

Document care conține date cu caracter personal, protejat de prevederile Regulamentului (UE) nr. 679/2016 și Legii 190/2018

Anexa Nr. 1 La Partea I

Teren

Nr cadastral	Suprafaţa (mp)*	Observaţii / Referinţe
	364.053	

* Suprafaţa este determinată in planul de proiecţie Stereo 70.

DETALII LINIARE IMOBIL

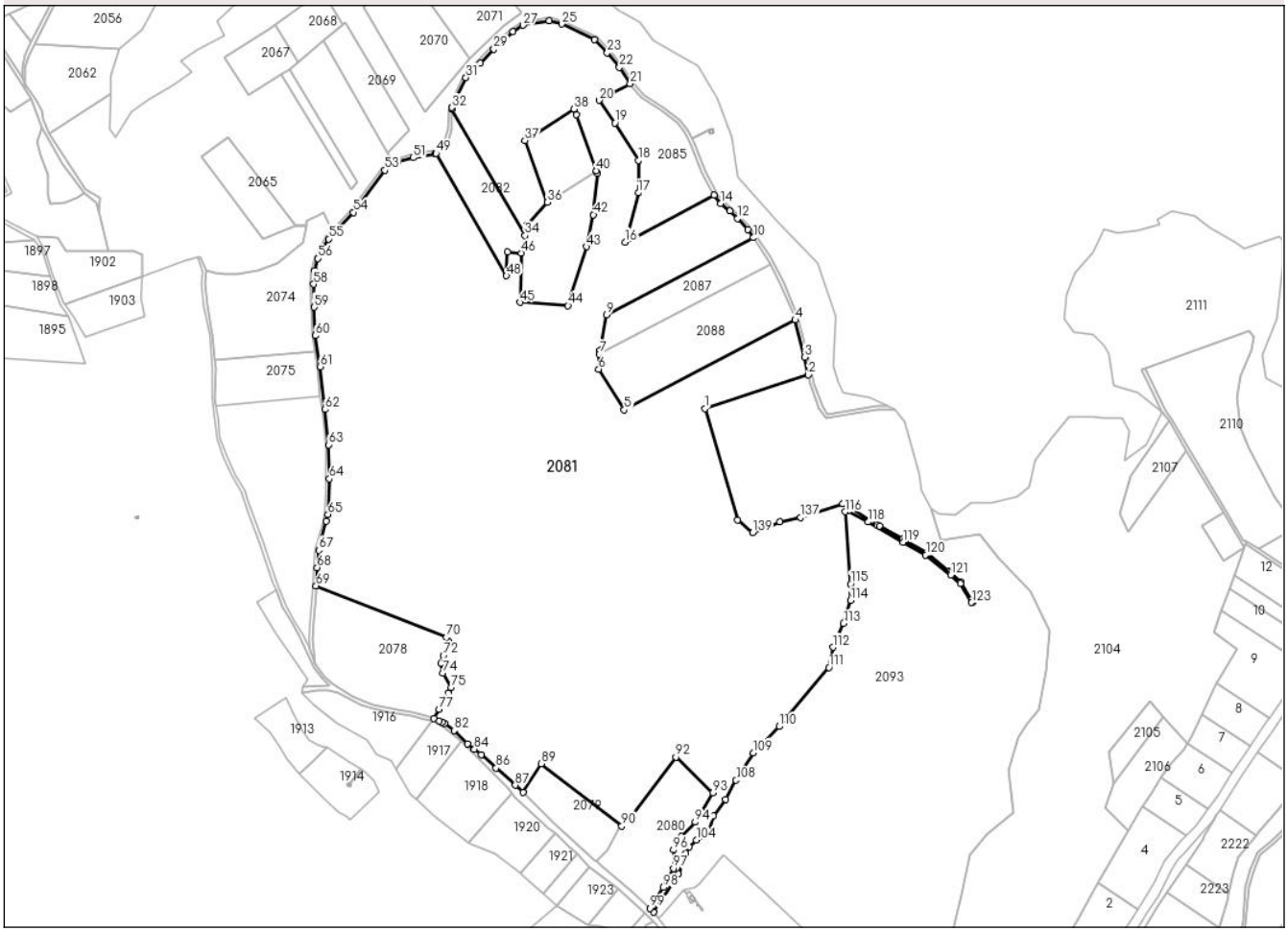

Date referitoare la teren

Crt	Categorie folosință	Intra vilan	Suprafaţa (mp)	Tarla	Parcelă	Nr. topo	Observaţii / Referinţe
1	arabil	NU	364.053	-	-	-	Proprietar neidentificat

Lungime Segmente

1) Valorile lungimilor segmentelor sunt obţinute din proiecţie în plan.

Punct început	X / Y	Punct sfârşit	X / Y	Lungime segment
1	426.926,064 516.845,407	2	427.052,633 516.886,68	133.128
4	427.036,674 516.953,595	5	426.827,437 516.843,768	236.309
7	426.797,243 516.911,722	8	426.797,46 516.916,135	4.418
10	426.985,467 517.054,132	11	426.978,677 517.064,311	12.236
13	426.956,878 517.086,803	14	426.945,233 517.095,816	14.725
16	426.828,526 517.048,735	17	426.844,62 517.108,984	62.361

Punct început	X / Y	Punct sfârşit	X / Y	Lungime segment
2	427.052,633 516.886,68	3	427.047,926 516.908,18	22.009
5	426.827,437 516.843,768	6	426.796,347 516.893,504	58.653
8	426.797,46 516.916,135	9	426.805,897 516.959,877	44.549
11	426.978,677 517.064,311	12	426.965,856 517.077,54	18.422
14	426.945,233 517.095,816	15	426.937,406 517.105,886	12.754
17	426.844,62 517.108,984	18	426.844,647 517.148,654	39.67

Punct început	X / Y	Punct sfârşit	X / Y	Lungime segment
3	427.047,926 516.908,18	4	427.036,674 516.953,595	46.788
6	426.796,347 516.893,504	7	426.797,243 516.911,722	18.24
9	426.805,897 516.959,877	10	426.985,467 517.054,132	202.803
12	426.965,856 517.077,54	13	426.956,878 517.086,803	12.9
15	426.937,406 517.105,886	16	426.828,526 517.048,735	122.968
18	426.844,647 517.148,654	19	426.815,992 517.194,381	53.963

Document care conține date cu caracter personal, protejat de prevederile Regulamentului (UE) nr. 679/2016 și Legii 190/2018

Punct început	X / Y	Punct sfârşit	X / Y	Lungime segment
19	426.815,992 517.194,381	20	426.796,614 517.222,069	33.795
22	426.821,538 517.262,209	23	426.806,719 517.280,065	23.204
25	426.750,968 517.315,098	26	426.735,852 517.319,219	15.668
28	426.691,39 517.305,876	29	426.667,934 517.284,672	31.62
31	426.633,892 517.249,887	32	426.616,936 517.213,022	40.577
34	426.706,124 517.056,913	35	426.708,986 517.070,086	13.481
37	426.706,058 517.172,849	38	426.765,999 517.211,145	71.13
40	426.793,562 517.136,043	41	426.794,691 517.132,884	3.355
43	426.781,616 517.043,017	44	426.758,826 516.971,15	75.395
46	426.701,449 517.035,396	47	426.684,726 517.036,486	16.759
49	426.597,257 517.157,11	50	426.595,876 517.156,196	1.657
52	426.550,85 517.147,093	53	426.534,611 517.136,451	19.416
55	426.465,988 517.052,61	56	426.452,386 517.028,937	27.302
58	426.447,678 516.997,299	59	426.448,313 516.969,138	28.168
61	426.455,693 516.896,59	62	426.461,708 516.844,298	52.637
64	426.466,953 516.759,572	65	426.465,311 516.715,951	43.651
67	426.453,885 516.672,338	68	426.451,897 516.651,225	21.206
70	426.610,033 516.565,867	71	426.612,974 516.560,893	5.778
73	426.603,098 516.534,275	74	426.605,81 516.522,534	12.051
76	426.611,864 516.497,905	77	426.601,206 516.478,147	22.449
79	426.601,309 516.463,914	80	426.604,502 516.462,394	3.536
82	426.619,307 516.452,248	83	426.636,166 516.436,066	23.369
85	426.652,547 516.422,689	86	426.670,88 516.406,357	24.552
88	426.703,605 516.376,845	89	426.725,973 516.411,552	41.29
91	426.837,014 516.347,129	92	426.890,566 516.419,66	90.159
94	426.914,358 516.340,113	95	426.897,714 516.322,912	23.935
97	426.887,603 516.283,783	98	426.875,023 516.260,298	26.642
100	426.863,471 516.230,203	101	426.894,085 516.276,63	55.612
103	426.907,097 516.310,323	104	426.915,687 516.318,212	11.663
106	426.936,804 516.347,998	107	426.951,692 516.368,139	25.046
109	426.985,552 516.424,983	110	427.016,901 516.456,987	44.8
112	427.082,808 516.553,877	113	427.095,725 516.583,014	31.872
115	427.104,226 516.631,297	116	427.097,463 516.719,339	88.301

Punct început	X / Y	Punct sfârşit	X / Y	Lungime segment
20	426.796,614 517.222,069	21	426.834,821 517.242,124	43.151
23	426.806,719 517.280,065	24	426.791,154 517.295,945	22.236
26	426.735,852 517.319,219	27	426.703,736 517.313,728	32.582
29	426.667,934 517.284,672	30	426.651,306 517.267,681	23.774
32	426.616,936 517.213,022	33	426.616,901 517.211,447	1.576
35	426.708,986 517.070,086	36	426.733,503 517.097,372	36.683
38	426.765,999 517.211,145	39	426.769,197 517.204,196	7.65
41	426.794,691 517.132,884	42	426.789,798 517.082,164	50.956
44	426.758,826 516.971,15	45	426.700,074 516.975,032	58.88
47	426.684,726 517.036,486	48	426.683,496 517.007,744	28.769
50	426.595,876 517.156,196	51	426.569,091 517.151,67	27.164
53	426.534,611 517.136,451	54	426.496,432 517.085,07	64.013
56	426.452,386 517.028,937	57	426.448,675 517.013,765	15.619
59	426.448,313 516.969,138	60	426.449,798 516.934,458	34.712
62	426.461,708 516.844,298	63	426.466,127 516.801,147	43.378
65	426.465,311 516.715,951	66	426.463,326 516.707,882	8.31
68	426.451,897 516.651,225	69	426.450,597 516.629,038	22.225
71	426.612,974 516.560,893	72	426.606,197 516.543,694	18.486
74	426.605,81 516.522,534	75	426.615,798 516.504,62	20.51
77	426.601,206 516.478,147	78	426.594,828 516.466,767	13.046
80	426.604,502 516.462,394	81	426.608,003 516.460,727	3.879
83	426.636,166 516.436,066	84	426.644,32 516.429,407	10.527
86	426.670,88 516.406,357	87	426.694,429 516.385,404	31.521
89	426.725,973 516.411,552	90	426.824,574 516.335,652	124.431
92	426.890,566 516.419,66	93	426.935,693 516.376,298	62.584
95	426.897,714 516.322,912	96	426.887,553 516.306,217	19.544
98	426.875,023 516.260,298	99	426.859,301 516.235,09	29.709
101	426.894,085 516.276,63	102	426.902,338 516.301,971	26.651
104	426.915,687 516.318,212	105	426.928,921 516.325,588	15.151
107	426.951,692 516.368,139	108	426.964,22 516.391,443	26.458
110	427.016,901 516.456,987	111	427.077,864 516.529,203	94.507
113	427.095,725 516.583,014	114	427.104,226 516.610,886	29.14
116	427.097,463 516.719,339	117	427.101,382 516.720,113	3.995

Punct început	X / Y	Punct sfârşit	X / Y	Lungime segment
21	426.834,821 517.242,124	22	426.821,538 517.262,209	24.081
24	426.791,154 517.295,945	25	426.750,968 517.315,098	44.516
27	426.703,736 517.313,728	28	426.691,39 517.305,876	14.631
30	426.651,306 517.267,681	31	426.633,892 517.249,887	24.897
33	426.616,901 517.211,447	34	426.706,124 517.056,913	178.441
36	426.733,503 517.097,372	37	426.706,058 517.172,849	80.311
39	426.769,197 517.204,196	40	426.793,562 517.136,043	72.377
42	426.789,798 517.082,164	43	426.781,616 517.043,017	39.993
45	426.700,074 516.975,032	46	426.701,449 517.035,396	60.379
48	426.683,496 517.007,744	49	426.597,257 517.157,11	172.475
51	426.569,091 517.151,67	52	426.550,85 517.147,093	18.806
54	426.496,432 517.085,07	55	426.465,988 517.052,61	44.502
57	426.448,675 517.013,765	58	426.447,678 516.997,299	16.497
60	426.449,798 516.934,458	61	426.455,693 516.896,59	38.324
63	426.466,127 516.801,147	64	426.466,953 516.759,572	41.583
66	426.463,326 516.707,882	67	426.453,885 516.672,338	36.776
69	426.450,597 516.629,038	70	426.610,033 516.565,867	171.495
72	426.606,197 516.543,694	73	426.603,098 516.534,275	9.916
75	426.615,798 516.504,62	76	426.611,864 516.497,905	7.782
78	426.594,828 516.466,767	79	426.601,309 516.463,914	7.081
81	426.608,003 516.460,727	82	426.619,307 516.452,248	14.13
84	426.644,32 516.429,407	85	426.652,547 516.422,689	10.622
87	426.694,429 516.385,404	88	426.703,605 516.376,845	12.548
90	426.824,574 516.335,652	91	426.837,014 516.347,129	16.926
93	426.935,693 516.376,298	94	426.914,358 516.340,113	42.006
96	426.887,553 516.306,217	97	426.887,603 516.283,783	22.434
99	426.859,301 516.235,09	100	426.863,471 516.230,203	6.424
102	426.902,338 516.301,971	103	426.907,097 516.310,323	9.613
105	426.928,921 516.325,588	106	426.936,804 516.347,998	23.756
108	426.964,22 516.391,443	109	426.985,552 516.424,983	39.749
111	427.077,864 516.529,203	112	427.082,808 516.553,877	25.164
114	427.104,226 516.610,886	115	427.104,226 516.631,297	20.411
117	427.101,382 516.720,113	118	427.125,603 516.706,871	27.604

Document care conține date cu caracter personal, protejat de prevederile Regulamentului (UE) nr. 679/2016 și Legii 190/2018

Punct început	X / Y	Punct sfârşit	X / Y	Lungime segment
118	427.125,603 516.706,871	119	427.168,53 516.682,316	49.454
121	427.227,004 516.642,225	122	427.238,503 516.631,501	15.724
124	427.253,356 516.608,896	125	427.251,722 516.611,855	3.38
127	427.227,249 516.644,702	128	427.225,468 516.646,457	2.5
130	427.170,631 516.684,473	131	427.168,64 516.686,485	2.83
133	427.136,63 516.702,309	134	427.129,379 516.708,568	9.579
136	427.094,463 516.729,068	137	427.043,157 516.712,46	53.927
139	426.984,736 516.694,06	140	426.966,273 516.709,096	23.812

Punct început	X / Y	Punct sfârşit	X / Y	Lungime segment
119	427.168,53 516.682,316	120	427.196,297 516.666,696	31.859
122	427.238,503 516.631,501	123	427.252,393 516.608,499	26.871
125	427.251,722 516.611,855	126	427.238,883 516.633,543	25.203
128	427.225,468 516.646,457	129	427.197,207 516.669,212	36.283
131	427.168,64 516.686,485	132	427.140,037 516.701,659	32.379
134	427.129,379 516.708,568	135	427.103,651 516.723,9	29.95
137	427.043,157 516.712,46	138	427.018,121 516.707,035	25.617
140	426.966,273 516.709,096	1	426.926,064 516.845,407	142.117

Punct început	X / Y	Punct sfârşit	X / Y	Lungime segment
120	427.196,297 516.666,696	121	427.227,004 516.642,225	39.265
123	427.252,393 516.608,499	124	427.253,356 516.608,896	1.042
126	427.238,883 516.633,543	127	427.227,249 516.644,702	16.121
129	427.197,207 516.669,212	130	427.170,631 516.684,473	30.647
132	427.140,037 516.701,659	133	427.136,63 516.702,309	3.468
135	427.103,651 516.723,9	136	427.094,463 516.729,068	10.542
138	427.018,121 516.707,035	139	426.984,736 516.694,06	35.818

**** Lungimile segmentelor sunt determinate în planul de proiecţie Stereo 70 şi sunt rotunjite la 1 milimetru.**
***** Distanţa dintre puncte este formată din segmente cumulate ce sunt mai mici decât valoarea 1 milimetru.**

Document care conține date cu caracter personal, protejat de prevederile Regulamentului (UE) nr. 679/2016 și Legii 190/2018

DATE DESPRE IMOBILUL NR. 2082

Oficiul de Cadastru şi Publicitate Imobiliară ALBA
Biroul de Cadastru şi Publicitate Imobiliară Blaj

A. Partea I. Descrierea imobilului

TEREN Extravilan

Adresa: Jud. Alba

Nr. Crt	Nr cadastral Nr. topografic	Suprafaţa* (mp)	Observaţii / Referinţe
A1		7.300	Sector cadastral:22 Teren neimprejmuit;

B. Partea II. Proprietari şi acte

Inscrieri privitoare la dreptul de proprietate şi alte drepturi reale		Referinţe
1 / 01/07/2024		
Act Administrativ nr. 11448/898, din 10/01/2002 emis de CJPSDPAT ALBA (titlu de proprietate);		
B1	Intabulare, drept de PROPRIETATE, dobandit prin Reconstituire, cota actuala 1/1	A1
	1) **SECELEAN I MARIA**	

C. Partea III. SARCINI .

Inscrieri privind dezmembramintele dreptului de proprietate, drepturi reale de garanţie şi sarcini	Referinţe
NU SUNT	

Document care conține date cu caracter personal, protejat de prevederile Regulamentului (UE) nr. 679/2016 și Legii 190/2018

Anexa Nr. 1 La Partea I

Teren

Nr cadastral	Suprafaţa (mp)*	Observaţii / Referinţe
	7.300	

* Suprafaţa este determinată in planul de proiecţie Stereo 70.

DETALII LINIARE IMOBIL

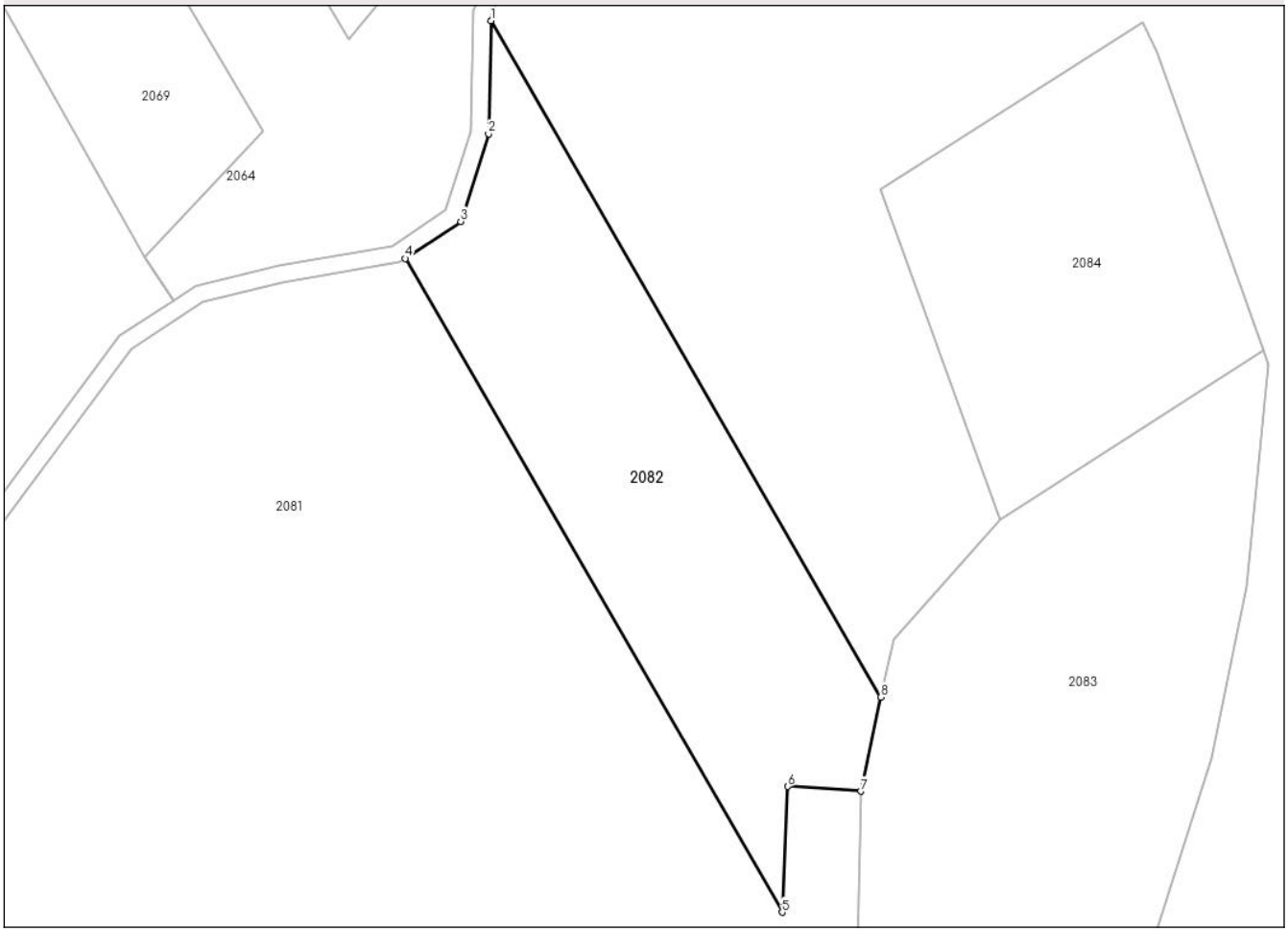

Date referitoare la teren

Crt	Categorie folosință	Intra vilan	Suprafaţa (mp)	Tarla	Parcelă	Nr. topo	Observaţii / Referinţe
1	arabil	NU	7.300	43	1064/12	-	

Lungime Segmente
1) Valorile lungimilor segmentelor sunt obţinute din proiecţie în plan.

Punct început	X / Y	Punct sfârşit	X / Y	Lungime segment (** (m)
1	426.616,901 517.211,447	2	426.616,341 517.185,631	25.822
2	426.616,341 517.185,631	3	426.609,987 517.165,541	21.071
3	426.609,987 517.165,541	4	426.597,257 517.157,11	15.269
4	426.597,257 517.157,11	5	426.683,496 517.007,744	172.475
5	426.683,496 517.007,744	6	426.684,726 517.036,486	28.769

Document care conține date cu caracter personal, protejat de prevederile Regulamentului (UE) nr. 679/2016 și Legii 190/2018

Punct început	X / Y	Punct sfârşit	X / Y	Lungime segment (** (m)
6	426.684,726 517.036,486	7	426.701,449 517.035,396	16.759
7	426.701,449 517.035,396	8	426.706,124 517.056,913	22.019
8	426.706,124 517.056,913	1	426.616,901 517.211,447	178.441

** Lungimile segmentelor sunt determinate în planul de proiecţie Stereo 70 şi sunt rotunjite la 1 milimetru.
*** Distanţa dintre puncte este formată din segmente cumulate ce sunt mai mici decât valoarea 1 milimetru.

Document care conține date cu caracter personal, protejat de prevederile Regulamentului (UE) nr. 679/2016 și Legii 190/2018

DATE DESPRE IMOBILUL NR. 2083

Oficiul de Cadastru şi Publicitate Imobiliară ALBA
Biroul de Cadastru şi Publicitate Imobiliară Blaj

A. Partea I. Descrierea imobilului

TEREN Extravilan

Adresa: Jud. Alba

Nr. Crt	Nr cadastral Nr. topografic	Suprafaţa* (mp)	Observaţii / Referinţe
A1		10.000	Sector cadastral:22 Teren neimprejmuit;

B. Partea II. Proprietari şi acte

Inscrieri privitoare la dreptul de proprietate şi alte drepturi reale		Referinţe
1 / 01/07/2024		
Act Administrativ nr. 9399/876, din 10/01/2002 emis de CJPSDPAT ALBA (titlu de proprietate);		
B1	Intabulare, drept de PROPRIETATE, dobandit prin Reconstituire, cota actuala 1/1	A1
	1) **DOTLER AGNETA**	

C. Partea III. SARCINI .

Inscrieri privind dezmembramintele dreptului de proprietate, drepturi reale de garanţie şi sarcini	Referinţe
NU SUNT	

Document care conține date cu caracter personal, protejat de prevederile Regulamentului (UE) nr. 679/2016 și Legii 190/2018

Anexa Nr. 1 La Partea I

Teren

Nr cadastral	Suprafaţa (mp)*	Observaţii / Referinţe
	10.000	

* Suprafaţa este determinată in planul de proiecţie Stereo 70.

DETALII LINIARE IMOBIL

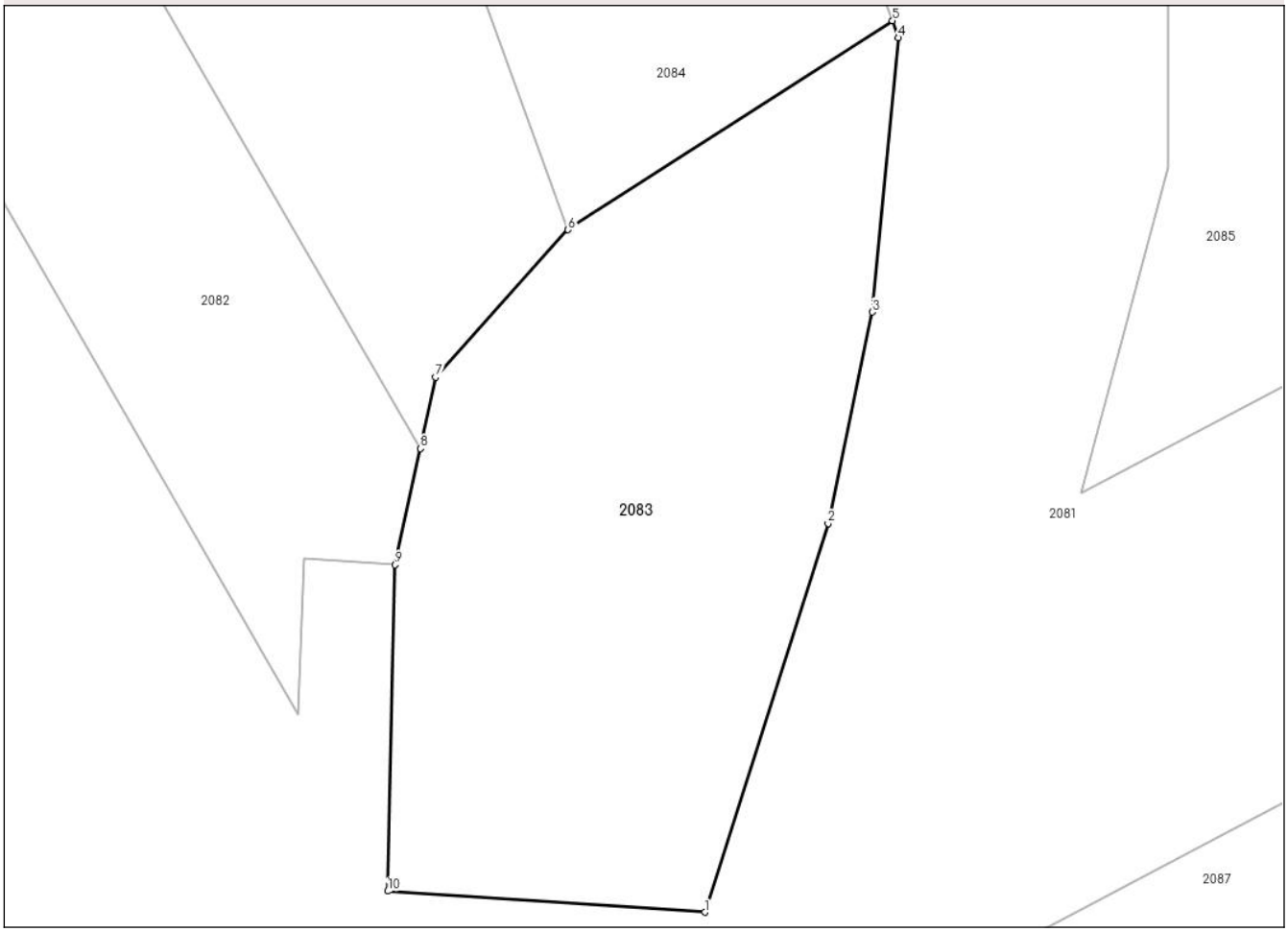

Date referitoare la teren

Crt	Categorie folosință	Intra vilan	Suprafaţa (mp)	Tarla	Parcelă	Nr. topo	Observaţii / Referinţe
1	arabil	NU	10.000	43	1064/9	-	

Lungime Segmente
1) Valorile lungimilor segmentelor sunt obţinute din proiecţie în plan.

Punct început	X / Y	Punct sfârşit	X / Y	Lungime segment (** (m)
1	426.758,826 516.971,15	2	426.781,616 517.043,017	75.395
2	426.781,616 517.043,017	3	426.789,798 517.082,164	39.993
3	426.789,798 517.082,164	4	426.794,691 517.132,884	50.956
4	426.794,691 517.132,884	5	426.793,562 517.136,043	3.355
5	426.793,562 517.136,043	6	426.733,503 517.097,372	71.432

Document care conține date cu caracter personal, protejat de prevederile Regulamentului (UE) nr. 679/2016 și Legii 190/2018

Punct început	X / Y	Punct sfârşit	X / Y	Lungime segment (** (m)
6	426.733,503 517.097,372	7	426.708,986 517.070,086	36.683
7	426.708,986 517.070,086	8	426.706,124 517.056,913	13.481
8	426.706,124 517.056,913	9	426.701,449 517.035,396	22.019
9	426.701,449 517.035,396	10	426.700,074 516.975,032	60.379
10	426.700,074 516.975,032	1	426.758,826 516.971,15	58.88

** Lungimile segmentelor sunt determinate în planul de proiecţie Stereo 70 şi sunt rotunjite la 1 milimetru.
*** Distanţa dintre puncte este formată din segmente cumulate ce sunt mai mici decât valoarea 1 milimetru.

Document care conține date cu caracter personal, protejat de prevederile Regulamentului (UE) nr. 679/2016 și Legii 190/2018

DATE DESPRE IMOBILUL NR. 2084

Oficiul de Cadastru şi Publicitate Imobiliară ALBA
Biroul de Cadastru şi Publicitate Imobiliară Blaj

A. Partea I. Descrierea imobilului

TEREN Extravilan

Adresa: Jud. Alba

Nr. Crt	Nr cadastral Nr. topografic	Suprafaţa* (mp)	Observaţii / Referinţe
A1		5.600	Sector cadastral:22 Teren neimprejmuit;

B. Partea II. Proprietari şi acte

Inscrieri privitoare la dreptul de proprietate şi alte drepturi reale		Referinţe
1 / 01/07/2024		
Act Administrativ nr. 7032/536, din 16/10/1995 emis de CJPSDPAT ALBA (titlu de proprietate);		
B1	Intabulare, drept de PROPRIETATE, dobandit prin Reconstituire, cota actuala 1/1	A1
	1) **P\U+0102CULEA SILVIA**	

C. Partea III. SARCINI .

Inscrieri privind dezmembramintele dreptului de proprietate, drepturi reale de garanţie şi sarcini	Referinţe
NU SUNT	

Document care conține date cu caracter personal, protejat de prevederile Regulamentului (UE) nr. 679/2016 și Legii 190/2018

Anexa Nr. 1 La Partea I

Teren

Nr cadastral	Suprafaţa (mp)*	Observaţii / Referinţe
	5.600	

* Suprafaţa este determinată in planul de proiecţie Stereo 70.

DETALII LINIARE IMOBIL

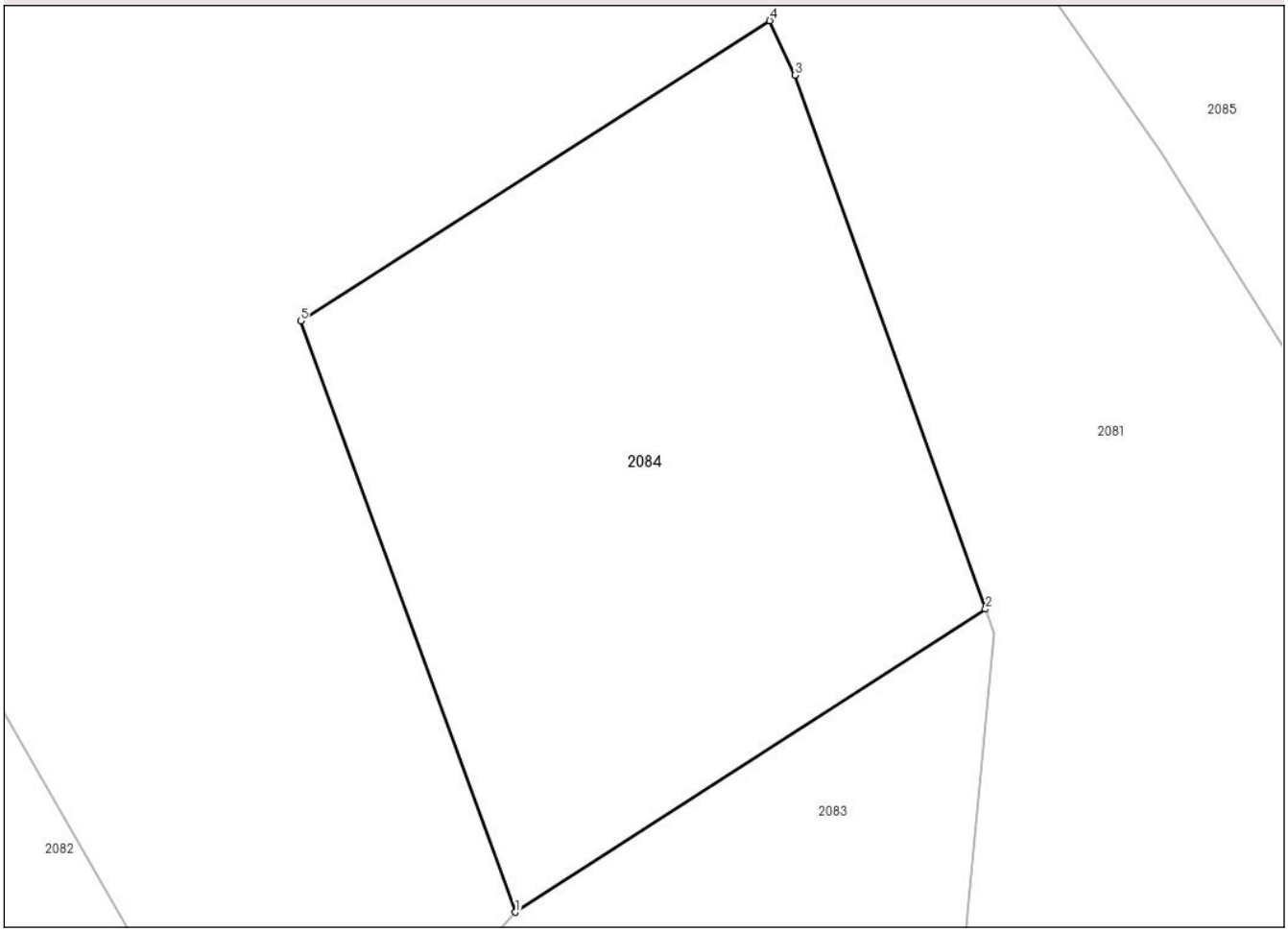

Date referitoare la teren

Crt	Categorie folosință	Intra vilan	Suprafaţa (mp)	Tarla	Parcelă	Nr. topo	Observaţii / Referinţe
1	faneata	NU	5.600	-	1081/1/6	-	

Lungime Segmente
1) Valorile lungimilor segmentelor sunt obţinute din proiecţie în plan.

Punct început	X / Y	Punct sfârşit	X / Y	Lungime segment (** (m)
1	426.733,503 517.097,372	2	426.793,562 517.136,043	71.432
2	426.793,562 517.136,043	3	426.769,197 517.204,196	72.377
3	426.769,197 517.204,196	4	426.765,999 517.211,145	7.65
4	426.765,999 517.211,145	5	426.706,058 517.172,849	71.13
5	426.706,058 517.172,849	1	426.733,503 517.097,372	80.311

Document care conține date cu caracter personal, protejat de prevederile Regulamentului (UE) nr. 679/2016 și Legii 190/2018

** Lungimile segmentelor sunt determinate în planul de proiecţie Stereo 70 şi sunt rotunjite la 1 milimetru.
*** Distanţa dintre puncte este formată din segmente cumulate ce sunt mai mici decât valoarea 1 milimetru.

Document care conține date cu caracter personal, protejat de prevederile Regulamentului (UE) nr. 679/2016 și Legii 190/2018

DATE DESPRE IMOBILUL NR. 2085

Oficiul de Cadastru şi Publicitate Imobiliară ALBA
Biroul de Cadastru şi Publicitate Imobiliară Blaj

A. Partea I. Descrierea imobilului

TEREN Extravilan

Adresa: Jud. Alba

Nr. Crt	Nr cadastral Nr. topografic	Suprafaţa* (mp)	Observaţii / Referinţe
A1		12.100	Sector cadastral:22 Teren neimprejmuit;

B. Partea II. Proprietari şi acte

Inscrieri privitoare la dreptul de proprietate şi alte drepturi reale		Referinţe
1 / 01/07/2024		
Act Administrativ nr. 11454/1077, din 22/11/2002 emis de CJPSDPAT ALBA (titlu de proprietate);		
B1	Intabulare, drept de PROPRIETATE, dobandit prin Reconstituire, cota actuala 1/1	A1
	1) **COMAN I NICOLAE** 2) **NEGREA I ANA**	

C. Partea III. SARCINI .

Inscrieri privind dezmembramintele dreptului de proprietate, drepturi reale de garanţie şi sarcini	Referinţe
NU SUNT	

Document care conține date cu caracter personal, protejat de prevederile Regulamentului (UE) nr. 679/2016 și Legii 190/2018

Anexa Nr. 1 La Partea I

Teren

Nr cadastral	Suprafaţa (mp)*	Observaţii / Referinţe
	12.100	

* Suprafaţa este determinată in planul de proiecţie Stereo 70.

DETALII LINIARE IMOBIL

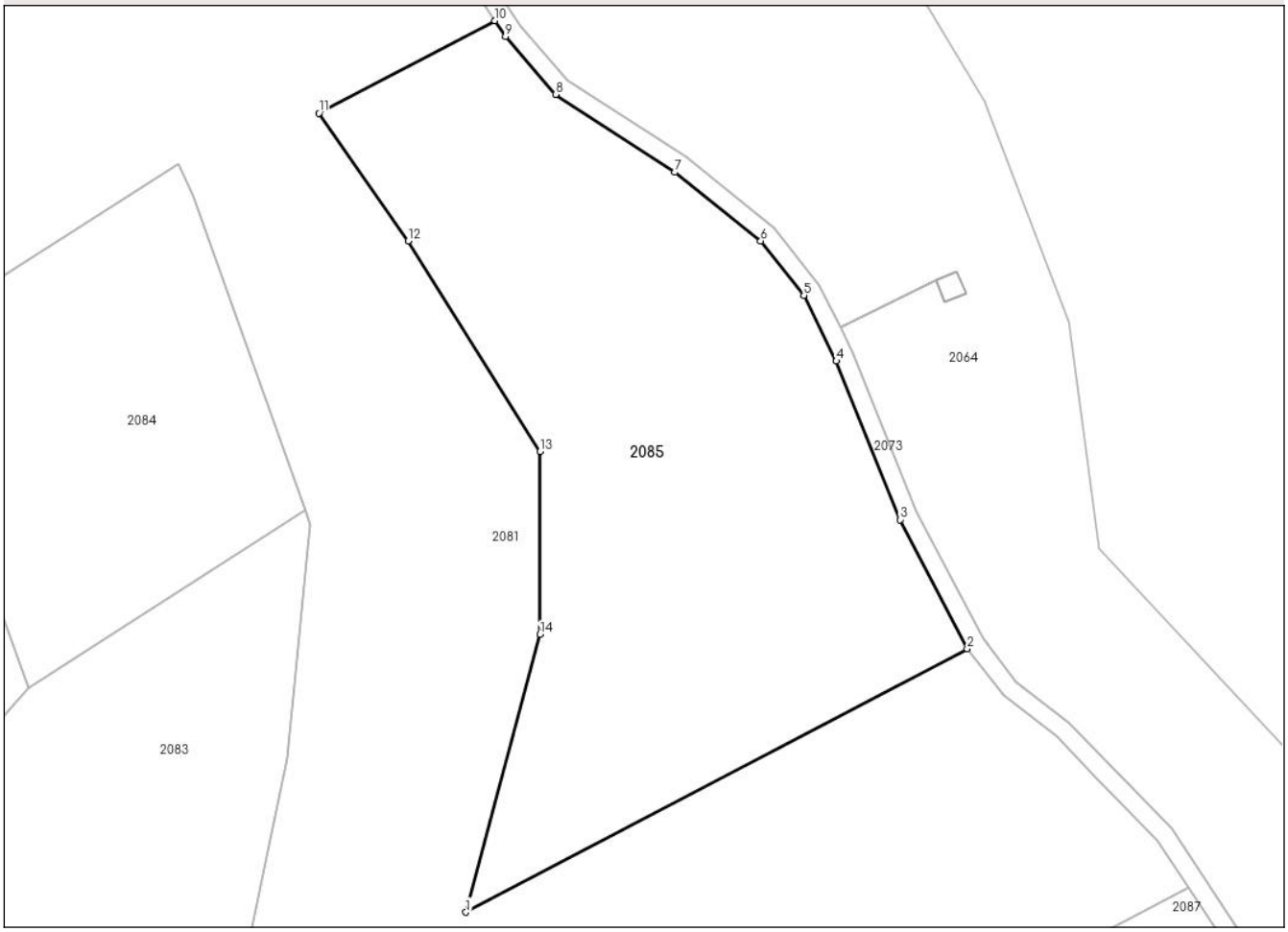

Date referitoare la teren

Crt	Categorie folosință	Intra vilan	Suprafaţa (mp)	Tarla	Parcelă	Nr. topo	Observaţii / Referinţe
1	arabil	NU	12.100	43	1081/1/15	-	

Lungime Segmente
1) Valorile lungimilor segmentelor sunt obţinute din proiecţie în plan.

Punct început	X / Y	Punct sfârşit	X / Y	Lungime segment (** (m)
1	426.828,526 517.048,735	2	426.937,406 517.105,886	122.968
2	426.937,406 517.105,886	3	426.922,829 517.133,874	31.557
3	426.922,829 517.133,874	4	426.908,992 517.168,305	37.107
4	426.908,992 517.168,305	5	426.901,912 517.182,555	15.912
5	426.901,912 517.182,555	6	426.892,563 517.194,328	15.033

Document care conține date cu caracter personal, protejat de prevederile Regulamentului (UE) nr. 679/2016 și Legii 190/2018

Punct început	X / Y	Punct sfârşit	X / Y	Lungime segment (** (m)
6	426.892,563 517.194,328	7	426.873,913 517.209,258	23.89
7	426.873,913 517.209,258	8	426.847,99 517.226,107	30.917
8	426.847,99 517.226,107	9	426.837,104 517.238,672	16.624
9	426.837,104 517.238,672	10	426.834,821 517.242,124	4.139
10	426.834,821 517.242,124	11	426.796,614 517.222,069	43.151
11	426.796,614 517.222,069	12	426.815,992 517.194,381	33.795
12	426.815,992 517.194,381	13	426.844,647 517.148,654	53.963
13	426.844,647 517.148,654	14	426.844,62 517.108,984	39.67
14	426.844,62 517.108,984	1	426.828,526 517.048,735	62.361

** Lungimile segmentelor sunt determinate în planul de proiecţie Stereo 70 şi sunt rotunjite la 1 milimetru.
*** Distanţa dintre puncte este formată din segmente cumulate ce sunt mai mici decât valoarea 1 milimetru.

Document care conține date cu caracter personal, protejat de prevederile Regulamentului (UE) nr. 679/2016 și Legii 190/2018

DATE DESPRE IMOBILUL NR. 2086

Oficiul de Cadastru şi Publicitate Imobiliară ALBA
Biroul de Cadastru şi Publicitate Imobiliară Blaj

A. Partea I. Descrierea imobilului

Nr. CF vechi:2565 Valea Lung\U+0103 (T\U+0103uni)
Nr. cadastral vechi:213

TEREN Extravilan

Adresa: Jud. Alba

Nr. Crt	Nr cadastral Nr. topografic	Suprafaţa* (mp)	Observaţii / Referinţe
A1	70679	26	Sector cadastral:22 Teren neimprejmuit;

Construcţii

Crt	Nr cadastral Nr. topografic	Adresa	Observaţii / Referinţe
A1.1	70679-C1	Jud. Alba	Nr. niveluri:1; S. construita la sol:26 mp; S. construita desfasurata:26 mp; Sonda 207

B. Partea II. Proprietari şi acte

Inscrieri privitoare la dreptul de proprietate şi alte drepturi reale		Referinţe
1483 / 17/05/2007		
Act Normativ nr. seria MO3 nr 10440/2006, din 01/01/2006 emis de Ministerul Economiei și Comerțului;		
B1	Intabulare, drept de PROPRIETATEcu titlu atestare, dobandit prin Lege, cota actuala 1/1	A1, A1.1
	1) **S.N.G.N ROMGAZ SA MEDIAȘ GRUP 18 T\U+0102UNI**, CIF:9999999999999	
	OBSERVATII: (provenita din conversia CF 2565 Valea LungȘ+0103 (T\U+0103uni))	

C. Partea III. SARCINI .

Inscrieri privind dezmembramintele dreptului de proprietate, drepturi reale de garanţie şi sarcini	Referinţe
NU SUNT	

Document care conține date cu caracter personal, protejat de prevederile Regulamentului (UE) nr. 679/2016 și Legii 190/2018

Anexa Nr. 1 La Partea I

Teren

Nr cadastral	Suprafaţa (mp)*	Observaţii / Referinţe
70679	26	

* Suprafaţa este determinată in planul de proiecţie Stereo 70.

DETALII LINIARE IMOBIL

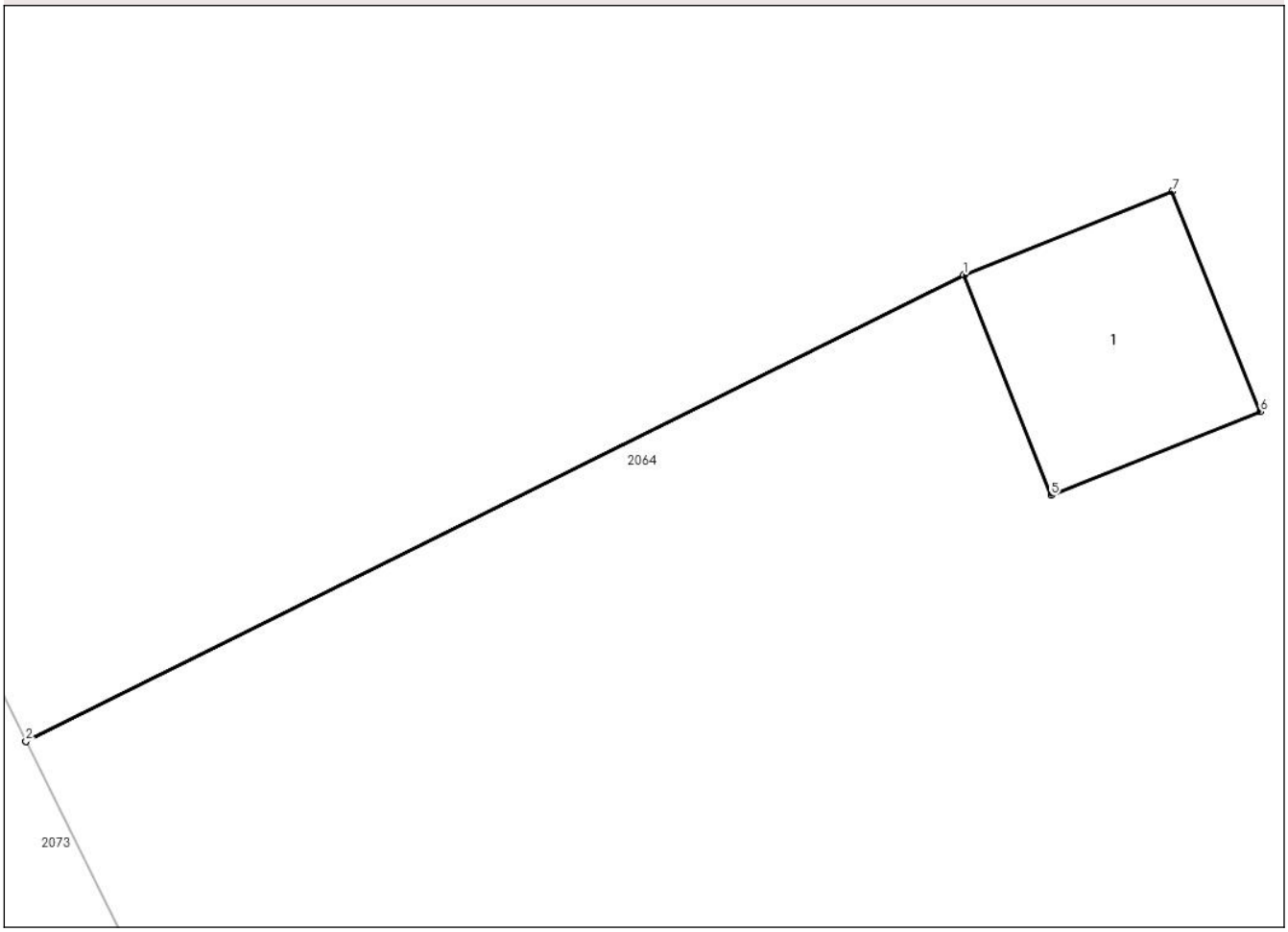

Date referitoare la teren

Crt	Categorie folosință	Intra vilan	Suprafaţa (mp)	Tarla	Parcelă	Nr. topo	Observaţii / Referinţe
1	curti constructii	NU	26	-	-	-	Teren extravilan

Date referitoare la construcţii

Crt	Număr	Destinaţie construcţie	Supraf. (mp)	Situaţie juridică	Observaţii / Referinţe
A1.1	70679-C1	constructii industriale si edilitare	26	Cu acte	Nr. niveluri:1; S. construita la sol:26 mp; S. construita desfasurata:26 mp; Sonda 207

Lungime Segmente
1) Valorile lungimilor segmentelor sunt obţinute din proiecţie în plan.

Punct început	X / Y	Punct sfârşit	X / Y	Lungime segment (** (m)
1	426.930,572 517.185,884	2	426.909,841 517.175,585	23.148
2	426.909,841 517.175,585	3	426.909,846 517.175,576	0.01
3	426.909,846 517.175,576	4	426.930,576 517.185,875	23.147

Document care conține date cu caracter personal, protejat de prevederile Regulamentului (UE) nr. 679/2016 și Legii 190/2018

Punct început	X / Y	Punct sfârşit	X / Y	Lungime segment (** (m)
4	426.930,576 517.185,875	5	426.932,5 517.181,012	5.23
5	426.932,5 517.181,012	6	426.937,124 517.182,862	4.98
6	426.937,124 517.182,862	7	426.935,177 517.187,727	5.24
7	426.935,177 517.187,727	1	426.930,572 517.185,884	4.96

** Lungimile segmentelor sunt determinate în planul de proiecţie Stereo 70 şi sunt rotunjite la 1 milimetru.
*** Distanţa dintre puncte este formată din segmente cumulate ce sunt mai mici decât valoarea 1 milimetru.

Document care conține date cu caracter personal, protejat de prevederile Regulamentului (UE) nr. 679/2016 și Legii 190/2018

DATE DESPRE IMOBILUL NR. 2087

Oficiul de Cadastru şi Publicitate Imobiliară ALBA
Biroul de Cadastru şi Publicitate Imobiliară Blaj

A. Partea I. Descrierea imobilului

TEREN Extravilan

Adresa: Jud. Alba

Nr. Crt	Nr cadastral Nr. topografic	Suprafaţa* (mp)	Observaţii / Referinţe
A1		8.500	Sector cadastral:22 Teren neimprejmuit;

B. Partea II. Proprietari şi acte

Inscrieri privitoare la dreptul de proprietate şi alte drepturi reale		Referinţe
1 / 01/07/2024		
Act Administrativ nr. 9399/817, din 10/07/2000 emis de CJPSDPAT ALBA (titlu de proprietate);		
B1	Intabulare, drept de PROPRIETATE, dobandit prin Reconstituire, cota actuala 1/1	A1
	1) **VELICEA AUGUSTIN** 2) **VELICEA ANA**	

C. Partea III. SARCINI .

Inscrieri privind dezmembramintele dreptului de proprietate, drepturi reale de garanţie şi sarcini	Referinţe
NU SUNT	

Document care conține date cu caracter personal, protejat de prevederile Regulamentului (UE) nr. 679/2016 și Legii 190/2018

Anexa Nr. 1 La Partea I

Teren

Nr cadastral	Suprafaţa (mp)*	Observaţii / Referinţe
	8.500	

* Suprafaţa este determinată in planul de proiecţie Stereo 70.

DETALII LINIARE IMOBIL

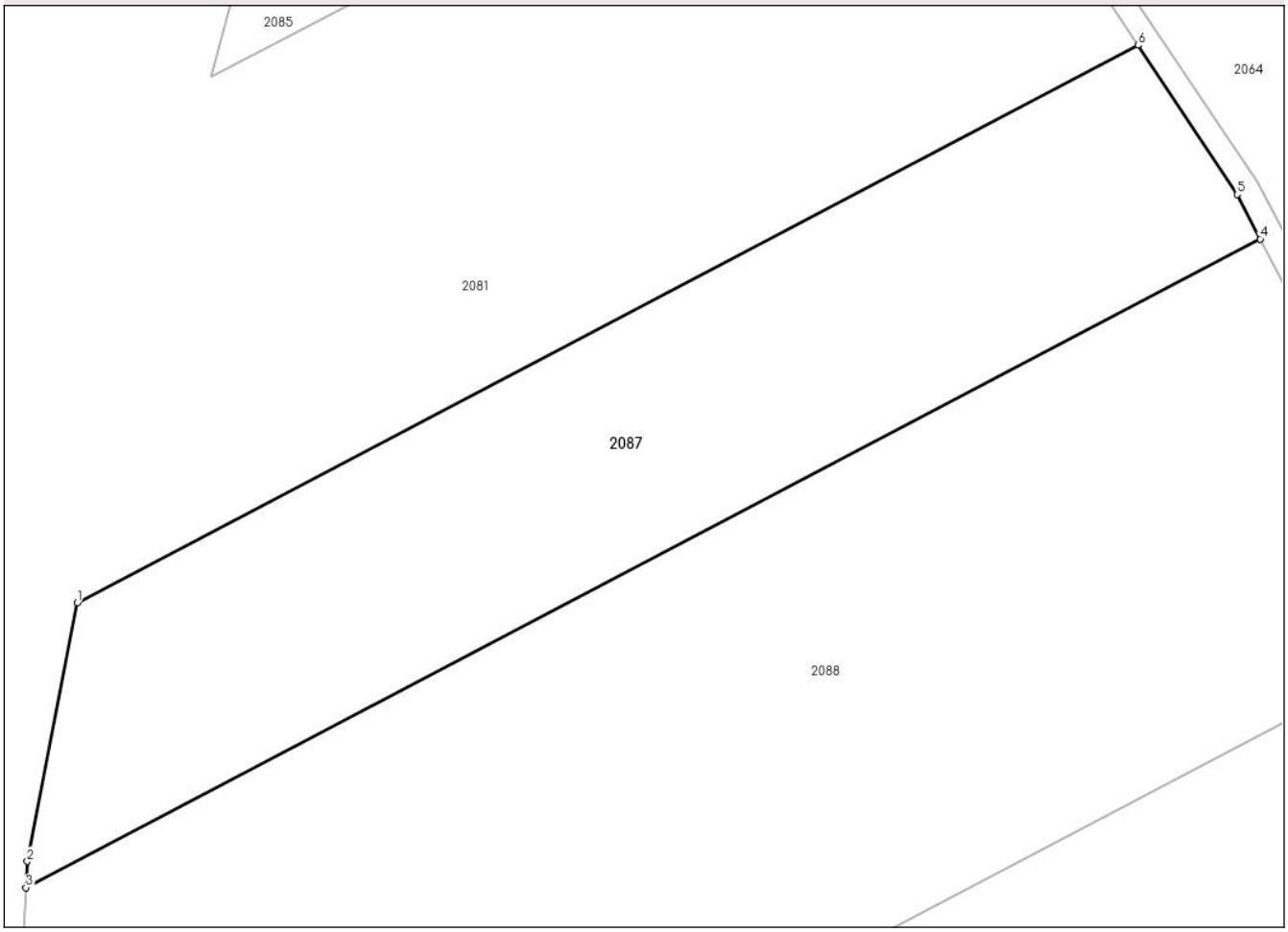

Date referitoare la teren

Crt	Categorie folosință	Intra vilan	Suprafaţa (mp)	Tarla	Parcelă	Nr. topo	Observaţii / Referinţe
1	faneata	NU	8.500	-	1050/5	-	

Lungime Segmente
1) Valorile lungimilor segmentelor sunt obţinute din proiecţie în plan.

Punct început	X / Y	Punct sfârşit	X / Y	Lungime segment (** (m)
1	426.805,897 516.959,877	2	426.797,46 516.916,135	44.549
2	426.797,46 516.916,135	3	426.797,243 516.911,722	4.418
3	426.797,243 516.911,722	4	427.006,175 517.021,389	235.965
4	427.006,175 517.021,389	5	427.002,282 517.028,923	8.48
5	427.002,282 517.028,923	6	426.985,467 517.054,132	30.303

Document care conține date cu caracter personal, protejat de prevederile Regulamentului (UE) nr. 679/2016 și Legii 190/2018

Punct început	X / Y	Punct sfârşit	X / Y	Lungime segment (** (m)
6	426.985,467 517.054,132	1	426.805,897 516.959,877	202.803

** Lungimile segmentelor sunt determinate în planul de proiecţie Stereo 70 şi sunt rotunjite la 1 milimetru.
*** Distanţa dintre puncte este formată din segmente cumulate ce sunt mai mici decât valoarea 1 milimetru.

Document care conține date cu caracter personal, protejat de prevederile Regulamentului (UE) nr. 679/2016 și Legii 190/2018

DATE DESPRE IMOBILUL NR. 2088

Oficiul de Cadastru şi Publicitate Imobiliară ALBA
Biroul de Cadastru şi Publicitate Imobiliară Blaj

A. Partea I. Descrierea imobilului

TEREN Extravilan

Adresa: Jud. Alba

Nr. Crt	Nr cadastral Nr. topografic	Suprafaţa* (mp)	Observaţii / Referinţe
A1		17.900	Sector cadastral:22 Teren neimprejmuit;

B. Partea II. Proprietari şi acte

Inscrieri privitoare la dreptul de proprietate şi alte drepturi reale		Referinţe
1 / 01/07/2024		
Act Administrativ nr. 14053/1228, din 26/09/2003 emis de CJPSDPAT ALBA (titlu de proprietate);		
B1	Intabulare, drept de PROPRIETATE, dobandit prin Reconstituire, cota actuala 1/1	A1
	1) **TUTELEA M MARIA** 2) **STOIA M ANA**	

C. Partea III. SARCINI .

Inscrieri privind dezmembramintele dreptului de proprietate, drepturi reale de garanţie şi sarcini	Referinţe
NU SUNT	

Document care conține date cu caracter personal, protejat de prevederile Regulamentului (UE) nr. 679/2016 și Legii 190/2018

Anexa Nr. 1 La Partea I

Teren

Nr cadastral	Suprafaţa (mp)*	Observaţii / Referinţe
	17.900	

* Suprafaţa este determinată in planul de proiecţie Stereo 70.

DETALII LINIARE IMOBIL

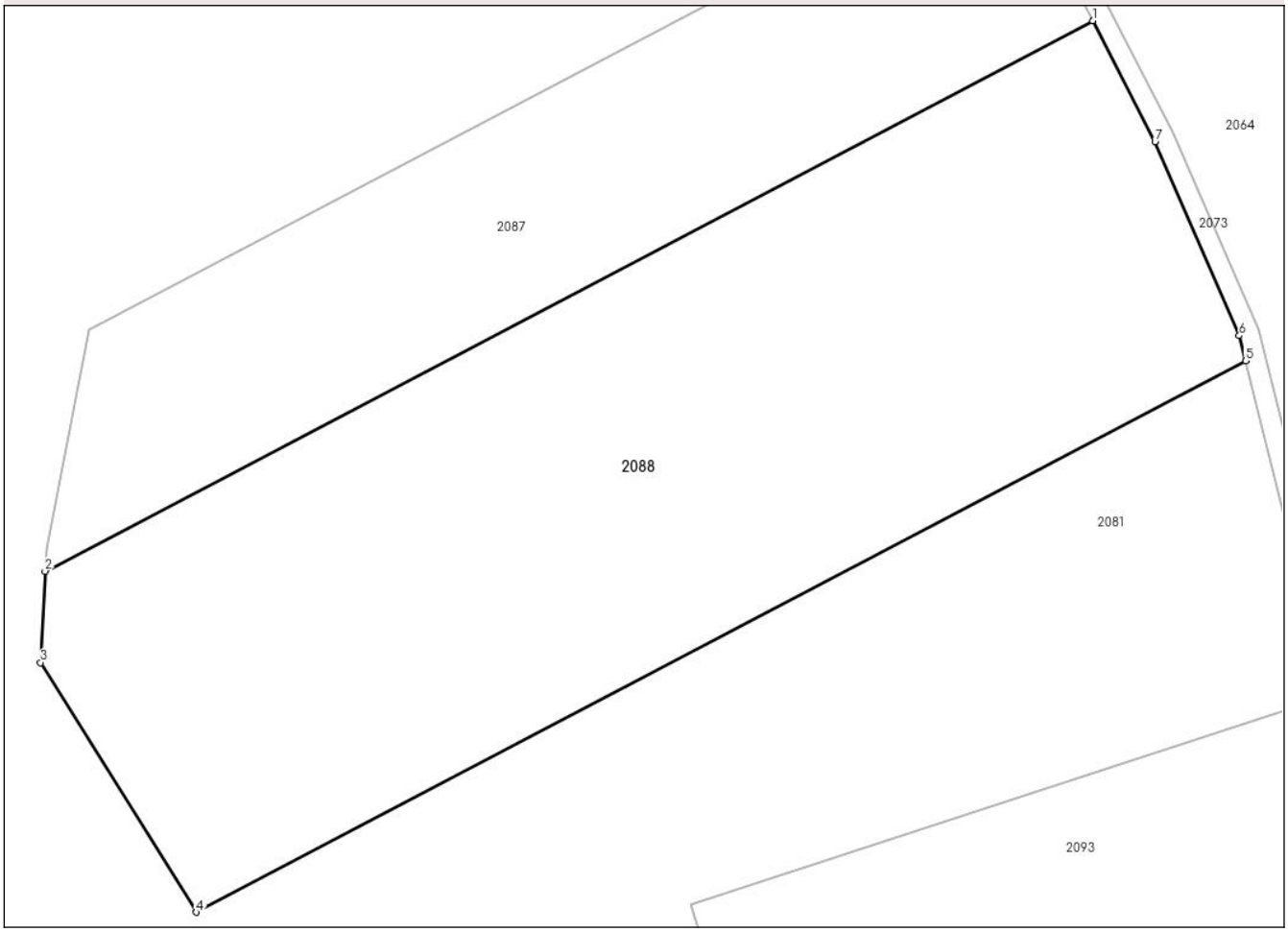

Date referitoare la teren

Crt	Categorie folosință	Intra vilan	Suprafaţa (mp)	Tarla	Parcelă	Nr. topo	Observaţii / Referinţe
1	arabil	NU	17.900	42	1065/1	-	

Lungime Segmente
1) Valorile lungimilor segmentelor sunt obţinute din proiecţie în plan.

Punct început	X / Y	Punct sfârşit	X / Y	Lungime segment (** (m)
1	427.006,175 517.021,389	2	426.797,243 516.911,722	235.965
2	426.797,243 516.911,722	3	426.796,347 516.893,504	18.24
3	426.796,347 516.893,504	4	426.827,437 516.843,768	58.653
4	426.827,437 516.843,768	5	427.036,674 516.953,595	236.309
5	427.036,674 516.953,595	6	427.035,426 516.958,629	5.186

Document care conține date cu caracter personal, protejat de prevederile Regulamentului (UE) nr. 679/2016 și Legii 190/2018

Punct început	X / Y	Punct sfârşit	X / Y	Lungime segment (** (m)
6	427.035,426 516.958,629	7	427.018,62 516.997,304	42.17
7	427.018,62 516.997,304	1	427.006,175 517.021,389	27.11

** Lungimile segmentelor sunt determinate în planul de proiecţie Stereo 70 şi sunt rotunjite la 1 milimetru.
*** Distanţa dintre puncte este formată din segmente cumulate ce sunt mai mici decât valoarea 1 milimetru.

Document care conține date cu caracter personal, protejat de prevederile Regulamentului (UE) nr. 679/2016 și Legii 190/2018

DATE DESPRE IMOBILUL NR. 2089

Oficiul de Cadastru şi Publicitate Imobiliară ALBA
Biroul de Cadastru şi Publicitate Imobiliară Blaj

A. Partea I. Descrierea imobilului

Nr. CF vechi:2566 Valea Lung\U+0103 (T\U+0103uni)
Nr. cadastral vechi:214

TEREN Extravilan

Adresa: Jud. Alba

Nr. Crt	Nr cadastral Nr. topografic	Suprafaţa* (mp)	Observaţii / Referinţe
A1	70680	17	Sector cadastral:22 Teren neimprejmuit;

Construcţii

Crt	Nr cadastral Nr. topografic	Adresa	Observaţii / Referinţe
A1.1	70680-C1	Jud. Alba	Nr. niveluri:1; S. construita la sol:17 mp; S. construita desfasurata:17 mp; Sonda 156

B. Partea II. Proprietari şi acte

Inscrieri privitoare la dreptul de proprietate şi alte drepturi reale		Referinţe
1483 / 17/05/2007		
Act Normativ nr. seria MO3 nr 10440/2006, din 01/01/2006 emis de Ministerul Economiei și Comerțului;		
B1	Intabulare, drept de PROPRIETATEcu titlu atestare, dobandit prin Lege, cota actuala 1/1	A1, A1.1
	1) **S.N.G.N ROMGAZ SA MEDIAȘ GRUP 18 T\U+0102UNI**, CIF:9999999999999	
	OBSERVATII: (provenita din conversia CF 2566 Valea LungȘ+0103 (T\U+0103uni))	

C. Partea III. SARCINI .

Inscrieri privind dezmembramintele dreptului de proprietate, drepturi reale de garanţie şi sarcini	Referinţe
NU SUNT	

Document care conține date cu caracter personal, protejat de prevederile Regulamentului (UE) nr. 679/2016 și Legii 190/2018

Anexa Nr. 1 La Partea I

Teren

Nr cadastral	Suprafaţa (mp)*	Observaţii / Referinţe
70680	17	

* Suprafaţa este determinată in planul de proiecţie Stereo 70.

DETALII LINIARE IMOBIL

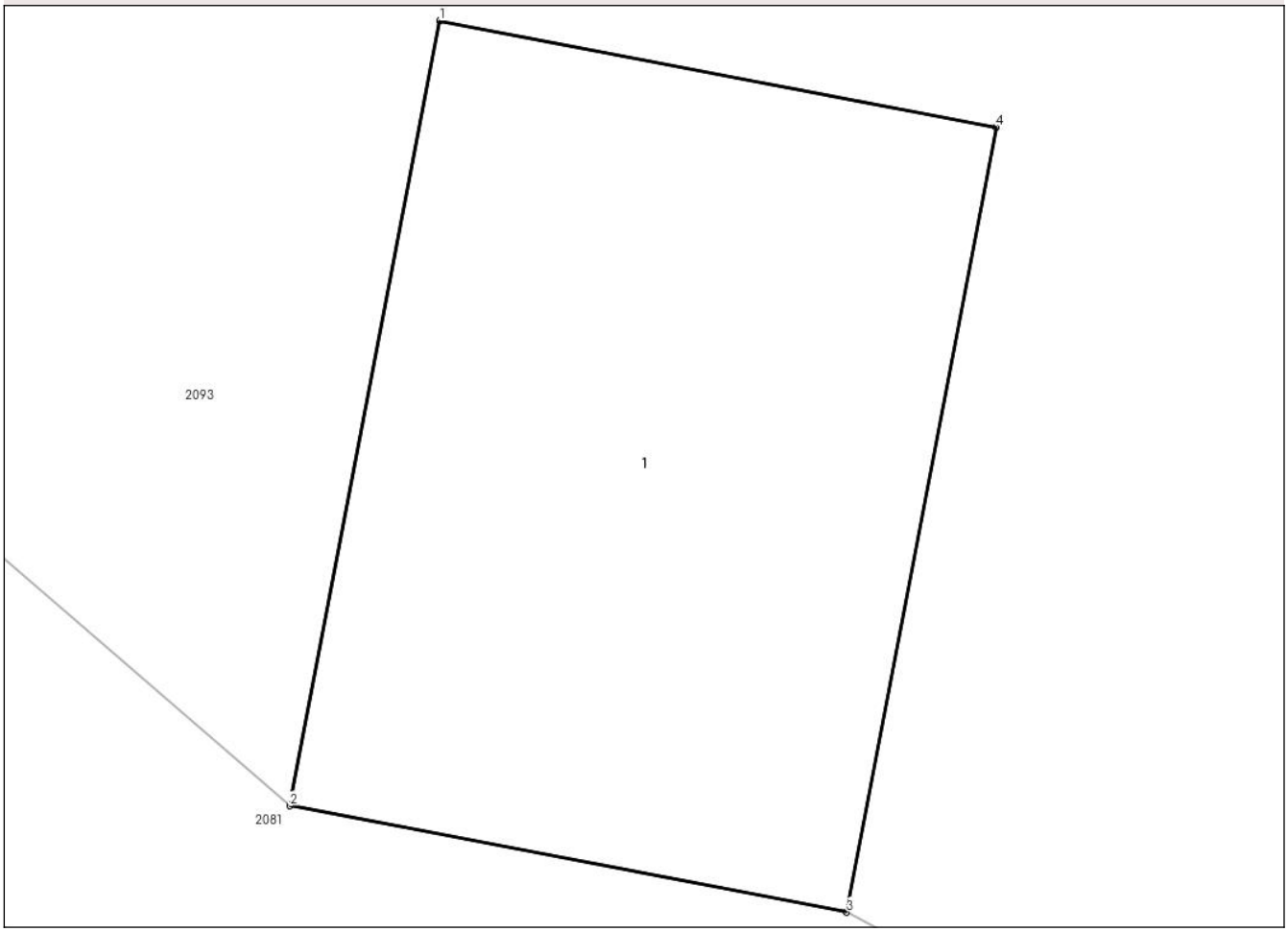

Date referitoare la teren

Crt	Categorie folosință	Intra vilan	Suprafaţa (mp)	Tarla	Parcelă	Nr. topo	Observaţii / Referinţe
1	curti constructii	NU	17	-	-	-	Teren extravilan

Date referitoare la construcţii

Crt	Număr	Destinaţie construcţie	Supraf. (mp)	Situaţie juridică	Observaţii / Referinţe
A1.1	70680-C1	constructii industriale si edilitare	17	Cu acte	Nr. niveluri:1; S. construita la sol:17 mp; S. construita desfasurata:17 mp; Sonda 156

Lungime Segmente
1) Valorile lungimilor segmentelor sunt obţinute din proiecţie în plan.

Punct început	X / Y	Punct sfârşit	X / Y	Lungime segment (** (m)
1	427.137,546 516.707,108	2	427.136,63 516.702,309	4.886
2	427.136,63 516.702,309	3	427.140,037 516.701,659	3.468
3	427.140,037 516.701,659	4	427.140,953 516.706,458	4.886

Document care conține date cu caracter personal, protejat de prevederile Regulamentului (UE) nr. 679/2016 și Legii 190/2018

Punct început	X / Y	Punct sfârşit	X / Y	Lungime segment (** (m)
4	427.140,953 516.706,458	1	427.137,546 516.707,108	3.468

** Lungimile segmentelor sunt determinate în planul de proiecţie Stereo 70 şi sunt rotunjite la 1 milimetru.
*** Distanţa dintre puncte este formată din segmente cumulate ce sunt mai mici decât valoarea 1 milimetru.

Document care conține date cu caracter personal, protejat de prevederile Regulamentului (UE) nr. 679/2016 și Legii 190/2018

DATE DESPRE IMOBILUL NR. 2090

Oficiul de Cadastru şi Publicitate Imobiliară ALBA
Biroul de Cadastru şi Publicitate Imobiliară Blaj

A. Partea I. Descrierea imobilului

Nr. CF vechi:2567 Valea Lung\U+0103(T\U+0103uni)

TEREN Extravilan

Nr. cadastral vechi:215

Adresa: Jud. Alba

Nr. Crt	Nr cadastral Nr. topografic	Suprafaţa* (mp)	Observaţii / Referinţe
A1	70681	9	Sector cadastral:22 Teren neimprejmuit;

Construcţii

Crt	Nr cadastral Nr. topografic	Adresa	Observaţii / Referinţe
A1.1	70681-C1	Jud. Alba	Nr. niveluri:1; S. construita la sol:9 mp; S. construita desfasurata:9 mp; Sonda 136

B. Partea II. Proprietari şi acte

Inscrieri privitoare la dreptul de proprietate şi alte drepturi reale		Referinţe
1483 / 17/05/2007		
Act Normativ nr. seria MO3 nr 10440/2006, din 01/01/2006 emis de Ministerul Economiei și Comerțului;		
B1	Intabulare, drept de PROPRIETATEcu titlu atestare, dobandit prin Lege, cota actuala 1/1	A1, A1.1
	1) **S.N.G.N ROMGAZ SA MEDIAȘ GRUP 18 T\U+0102UNI**, CIF:9999999999999	
	OBSERVATII: (provenita din conversia CF 2567 Valea LungȘ+0103(T\U+0103uni))	

C. Partea III. SARCINI .

Inscrieri privind dezmembramintele dreptului de proprietate, drepturi reale de garanţie şi sarcini	Referinţe
NU SUNT	

Document care conține date cu caracter personal, protejat de prevederile Regulamentului (UE) nr. 679/2016 și Legii 190/2018

Anexa Nr. 1 La Partea I

Teren

Nr cadastral	Suprafaţa (mp)*	Observaţii / Referinţe
70681	9	

* Suprafaţa este determinată in planul de proiecţie Stereo 70.

DETALII LINIARE IMOBIL

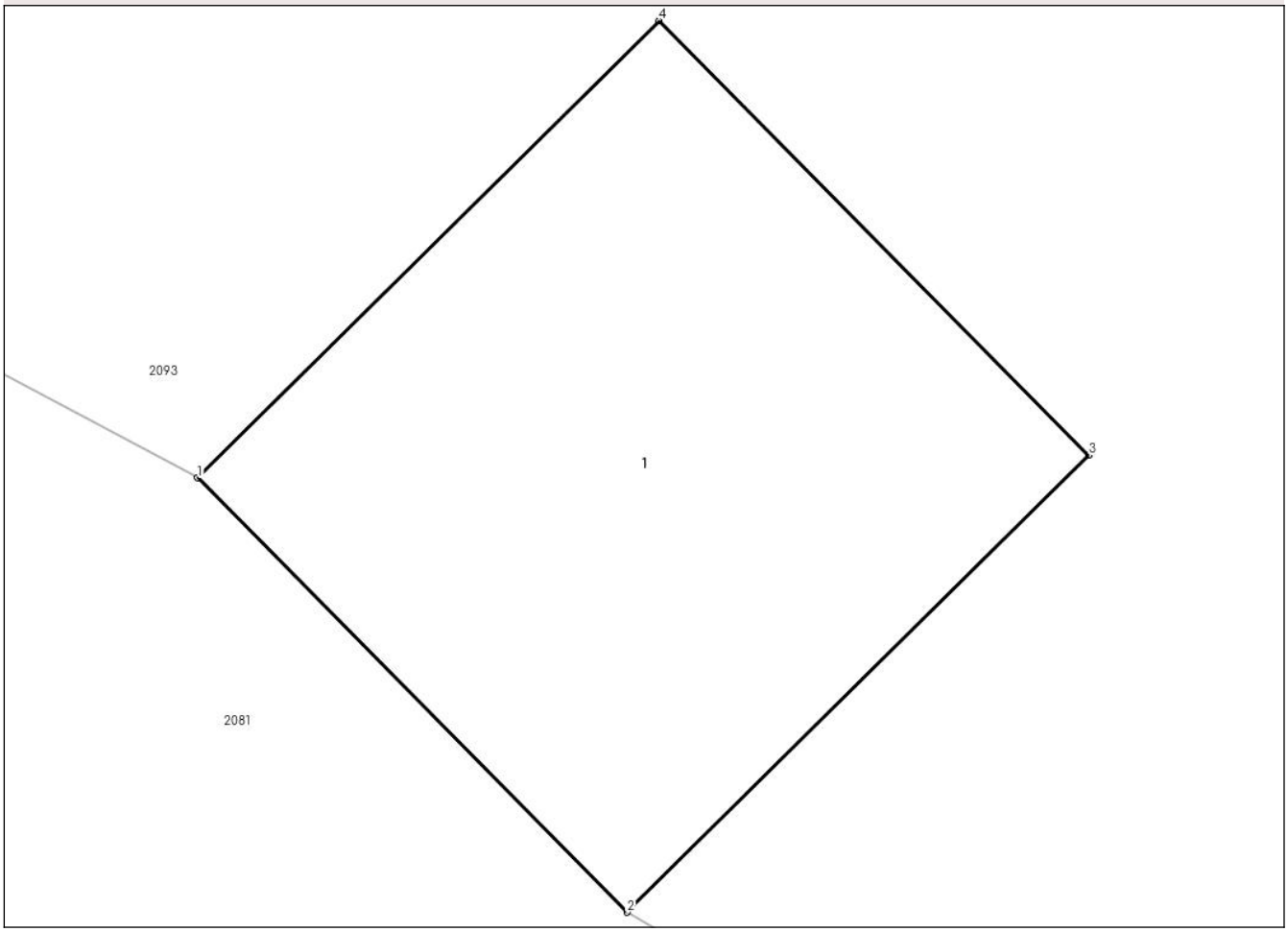

Date referitoare la teren

Crt	Categorie folosință	Intra vilan	Suprafaţa (mp)	Tarla	Parcelă	Nr. topo	Observaţii / Referinţe
1	curti constructii	NU	9	-	-	-	Teren extravilan

Date referitoare la construcţii

Crt	Număr	Destinaţie construcţie	Supraf. (mp)	Situaţie juridică	Observaţii / Referinţe
A1.1	70681-C1	constructii industriale si edilitare	9	Cu acte	Nr. niveluri:1; S. construita la sol:9 mp; S. construita desfasurata:9 mp; Sonda 136

Lungime Segmente
1) Valorile lungimilor segmentelor sunt obţinute din proiecţie în plan.

Punct început	X / Y	Punct sfârşit	X / Y	Lungime segment (** (m)
1	427.168,64 516.686,485	2	427.170,631 516.684,473	2.83
2	427.170,631 516.684,473	3	427.172,77 516.686,591	3.01
3	427.172,77 516.686,591	4	427.170,78 516.688,602	2.83

Document care conține date cu caracter personal, protejat de prevederile Regulamentului (UE) nr. 679/2016 și Legii 190/2018

Punct început	X / Y	Punct sfârşit	X / Y	Lungime segment (** (m)
4	427.170,78 516.688,602	1	427.168,64 516.686,485	3.01

** Lungimile segmentelor sunt determinate în planul de proiecţie Stereo 70 şi sunt rotunjite la 1 milimetru.
*** Distanţa dintre puncte este formată din segmente cumulate ce sunt mai mici decât valoarea 1 milimetru.

Document care conține date cu caracter personal, protejat de prevederile Regulamentului (UE) nr. 679/2016 și Legii 190/2018

DATE DESPRE IMOBILUL NR. 2091

Oficiul de Cadastru şi Publicitate Imobiliară ALBA
Biroul de Cadastru şi Publicitate Imobiliară Blaj

A. Partea I. Descrierea imobilului

Nr. CF vechi:2568 Valea Lung\U+0103 (T\U+0103uni)
Nr. cadastral vechi:216

TEREN Extravilan

Adresa: Jud. Alba

Nr. Crt	Nr cadastral Nr. topografic	Suprafaţa* (mp)	Observaţii / Referinţe
A1	70682	9	Sector cadastral:22 Teren neimprejmuit;

Construcţii

Crt	Nr cadastral Nr. topografic	Adresa	Observaţii / Referinţe
A1.1	70682-C1	Jud. Alba	Nr. niveluri:1; S. construita la sol:9 mp; S. construita desfasurata:9 mp; Sonda 190

B. Partea II. Proprietari şi acte

Inscrieri privitoare la dreptul de proprietate şi alte drepturi reale		Referinţe
1483 / 17/05/2007		
Act Normativ nr. seria MO3 nr 10440/2006, din 01/01/2006 emis de Ministerul Economiei și Comerțului;		
B1	Intabulare, drept de PROPRIETATEcu titlu atestare, dobandit prin Lege, cota actuala 1/1	A1, A1.1
	1) **S.N.G.N ROMGAZ SA MEDIAȘ GRUP 18 T\U+0102UNI**, CIF:9999999999999	
	OBSERVATII: (provenita din conversia CF 2568 Valea LungȘ+0103 (T\U+0103uni))	

C. Partea III. SARCINI .

Inscrieri privind dezmembramintele dreptului de proprietate, drepturi reale de garanţie şi sarcini	Referinţe
NU SUNT	

Document care conține date cu caracter personal, protejat de prevederile Regulamentului (UE) nr. 679/2016 și Legii 190/2018

Anexa Nr. 1 La Partea I

Teren

Nr cadastral	Suprafaţa (mp)*	Observaţii / Referinţe
70682	9	

* Suprafaţa este determinată in planul de proiecţie Stereo 70.

DETALII LINIARE IMOBIL

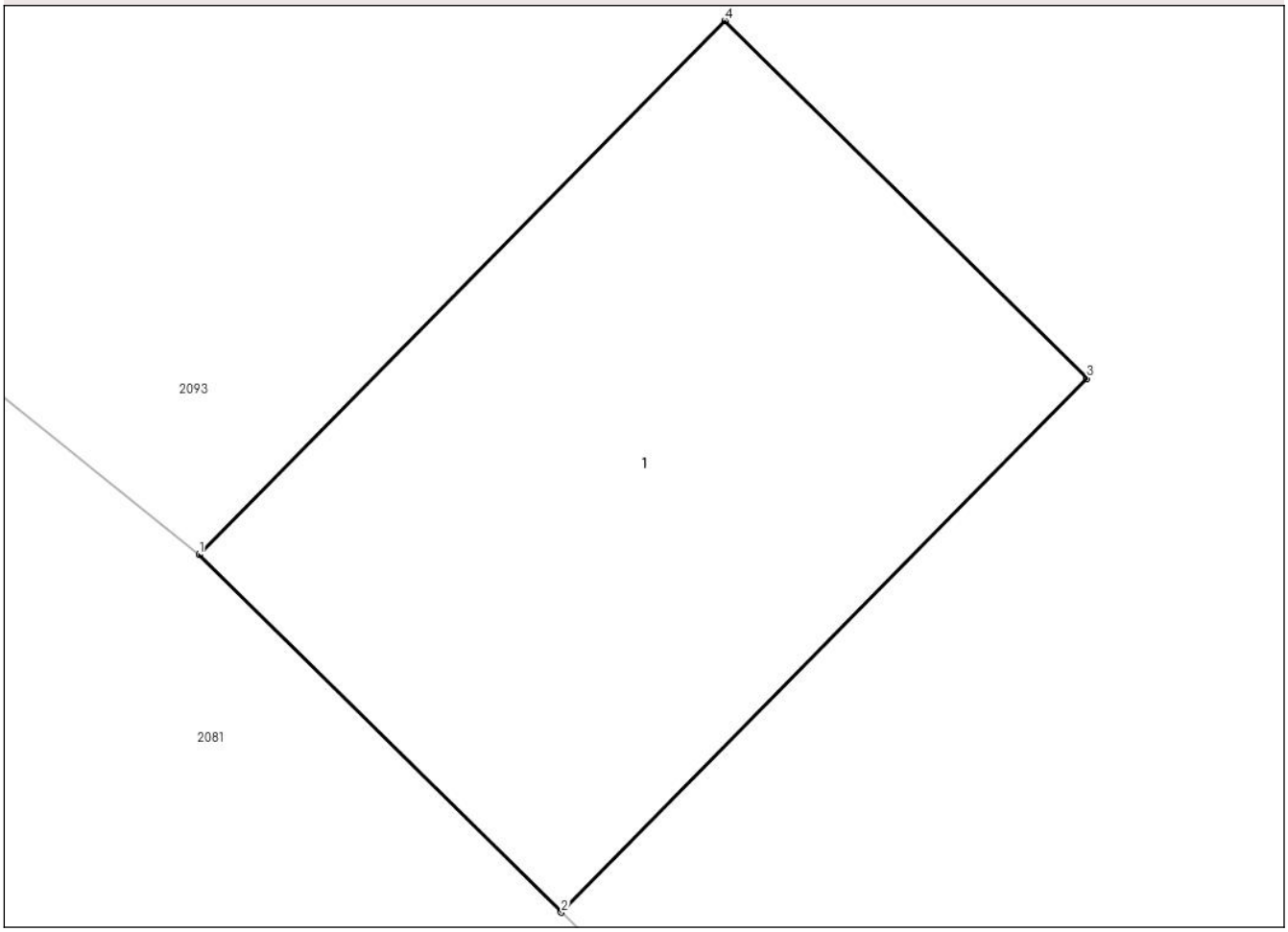

Date referitoare la teren

Crt	Categorie folosință	Intra vilan	Suprafaţa (mp)	Tarla	Parcelă	Nr. topo	Observaţii / Referinţe
1	curti constructii	NU	9	-	-	-	Teren extravilan

Date referitoare la construcţii

Crt	Număr	Destinaţie construcţie	Supraf. (mp)	Situaţie juridică	Observaţii / Referinţe
A1.1	70682-C1	constructii industriale si edilitare	9	Cu acte	Nr. niveluri:1; S. construita la sol:9 mp; S. construita desfasurata:9 mp; Sonda 190

Lungime Segmente
1) Valorile lungimilor segmentelor sunt obţinute din proiecţie în plan.

Punct început	X / Y	Punct sfârşit	X / Y	Lungime segment (** (m)
1	427.225,468 516.646,457	2	427.227,249 516.644,702	2.5
2	427.227,249 516.644,702	3	427.229,832 516.647,324	3.68
3	427.229,832 516.647,324	4	427.228,051 516.649,078	2.5

Document care conține date cu caracter personal, protejat de prevederile Regulamentului (UE) nr. 679/2016 și Legii 190/2018

Punct început	X / Y	Punct sfârşit	X / Y	Lungime segment (** (m)
4	427.228,051 516.649,078	1	427.225,468 516.646,457	3.68

** Lungimile segmentelor sunt determinate în planul de proiecţie Stereo 70 şi sunt rotunjite la 1 milimetru.
*** Distanţa dintre puncte este formată din segmente cumulate ce sunt mai mici decât valoarea 1 milimetru.

Document care conține date cu caracter personal, protejat de prevederile Regulamentului (UE) nr. 679/2016 și Legii 190/2018

DATE DESPRE IMOBILUL NR. 2092

Oficiul de Cadastru şi Publicitate Imobiliară ALBA
Biroul de Cadastru şi Publicitate Imobiliară Blaj

A. Partea I. Descrierea imobilului

Nr. CF vechi:2569 Valea Lung\U+0103 (T\U+0103uni)
Nr. cadastral vechi:217

TEREN Extravilan

Adresa: Jud. Alba

Nr. Crt	Nr cadastral Nr. topografic	Suprafaţa* (mp)	Observaţii / Referinţe
A1	70683	18	Sector cadastral:22 Teren neimprejmuit;

Construcţii

Crt	Nr cadastral Nr. topografic	Adresa	Observaţii / Referinţe
A1.1	70683-C1	Jud. Alba	Nr. niveluri:1; S. construita la sol:18 mp; S. construita desfasurata:18 mp; Sonda 209

B. Partea II. Proprietari şi acte

Inscrieri privitoare la dreptul de proprietate şi alte drepturi reale		Referinţe
1483 / 17/05/2007		
Act Normativ nr. seria MO3 nr 10440/2006, din 01/01/2006 emis de Ministerul Economiei și Comerțului;		
B1	Intabulare, drept de PROPRIETATEcu titlu atestare, dobandit prin Lege, cota actuala 1/1	A1, A1.1
	1) **S.N.G.N ROMGAZ SA MEDIAȘ GRUP 18 T\U+0102UNI**, CIF:9999999999999	
	OBSERVATII: (provenita din conversia CF 2569 Valea LungȘ+0103 (T\U+0103uni))	

C. Partea III. SARCINI .

Inscrieri privind dezmembramintele dreptului de proprietate, drepturi reale de garanţie şi sarcini	Referinţe
NU SUNT	

Document care conține date cu caracter personal, protejat de prevederile Regulamentului (UE) nr. 679/2016 și Legii 190/2018

Anexa Nr. 1 La Partea I

Teren

Nr cadastral	Suprafaţa (mp)*	Observaţii / Referinţe
70683	18	

* Suprafaţa este determinată in planul de proiecţie Stereo 70.

DETALII LINIARE IMOBIL

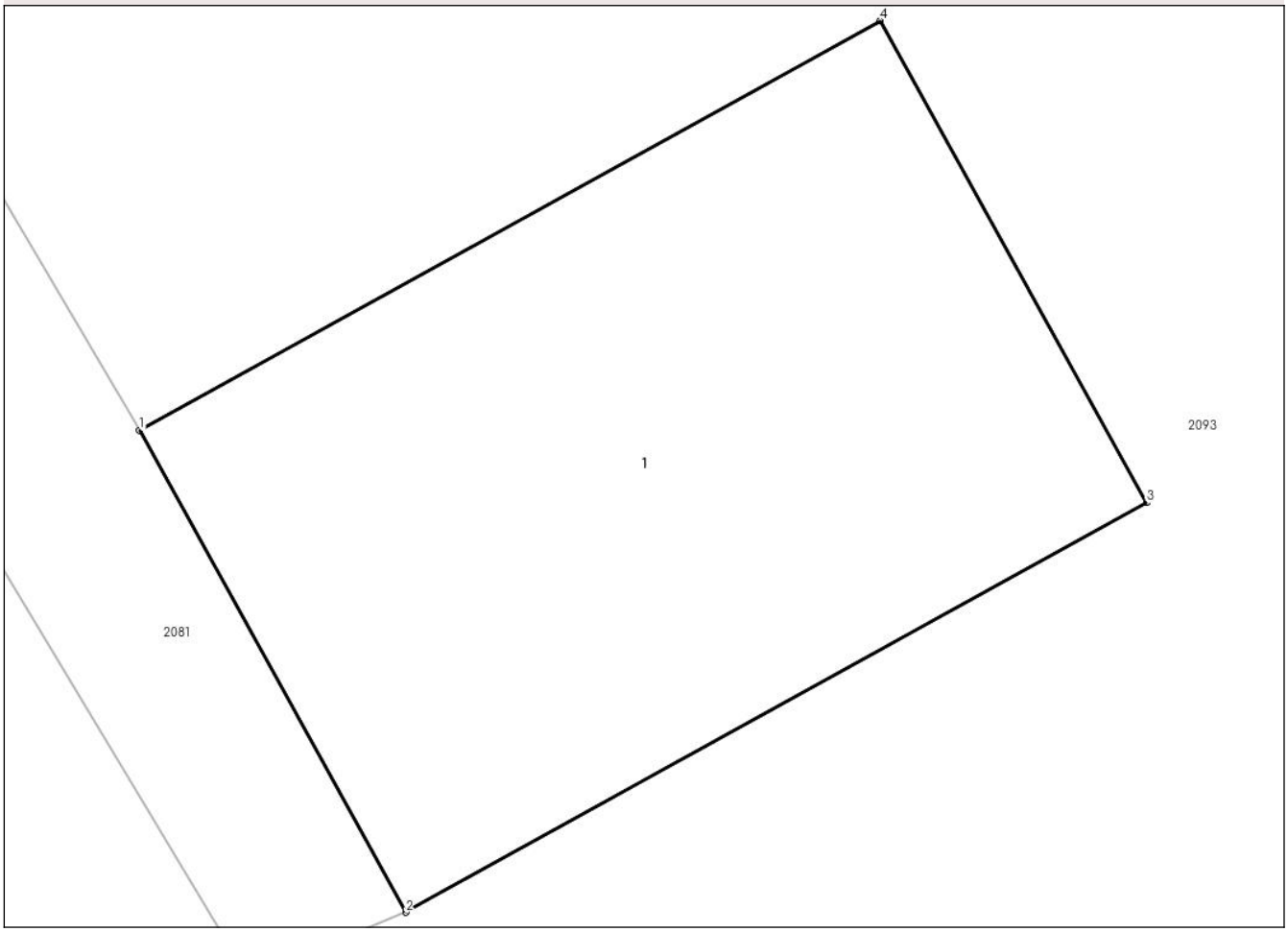

Date referitoare la teren

Crt	Categorie folosință	Intra vilan	Suprafaţa (mp)	Tarla	Parcelă	Nr. topo	Observaţii / Referinţe
1	curti constructii	NU	18	-	-	-	Teren extravilan

Date referitoare la construcţii

Crt	Număr	Destinaţie construcţie	Supraf. (mp)	Situaţie juridică	Observaţii / Referinţe
A1.1	70683-C1	constructii industriale si edilitare	18	Cu acte	Nr. niveluri:1; S. construita la sol:18 mp; S. construita desfasurata:18 mp; Sonda 209

Lungime Segmente
1) Valorile lungimilor segmentelor sunt obţinute din proiecţie în plan.

Punct început	X / Y	Punct sfârşit	X / Y	Lungime segment (** (m)
1	427.251,722 516.611,855	2	427.253,356 516.608,896	3.38
2	427.253,356 516.608,896	3	427.257,908 516.611,41	5.2
3	427.257,908 516.611,41	4	427.256,274 516.614,369	3.38

Document care conține date cu caracter personal, protejat de prevederile Regulamentului (UE) nr. 679/2016 și Legii 190/2018

Punct început	X / Y	Punct sfârşit	X / Y	Lungime segment (** (m)
4	427.256,274 516.614,369	1	427.251,722 516.611,855	5.2

** Lungimile segmentelor sunt determinate în planul de proiecţie Stereo 70 şi sunt rotunjite la 1 milimetru.
*** Distanţa dintre puncte este formată din segmente cumulate ce sunt mai mici decât valoarea 1 milimetru.

Document care conține date cu caracter personal, protejat de prevederile Regulamentului (UE) nr. 679/2016 și Legii 190/2018

DATE DESPRE IMOBILUL NR. 2093

Oficiul de Cadastru şi Publicitate Imobiliară ALBA
Biroul de Cadastru şi Publicitate Imobiliară Blaj

A. Partea I. Descrierea imobilului

TEREN Extravilan

Adresa: Jud. Alba, TARLA "GR. PODULUI"

Nr. Crt	Nr cadastral Nr. topografic	Suprafaţa* (mp)	Observaţii / Referinţe
A1	70371	190.000	Sector cadastral:22 Teren neimprejmuit;

B. Partea II. Proprietari şi acte

Inscrieri privitoare la dreptul de proprietate şi alte drepturi reale		Referinţe
1703 / 02/05/2011		
Act Notarial nr. 440, din 28/04/2011 emis de NP SULEA MIRCEA;		
B3	Intabulare, drept de PROPRIETATEcu titlu cump\U+0103rare, dobandit prin Conventie, cota actuala 1/1	A1
	1) **SC M.AUCTUS SRL**, CIF:9999999999999	

C. Partea III. SARCINI .

Inscrieri privind dezmembramintele dreptului de proprietate, drepturi reale de garanţie şi sarcini	Referinţe
NU SUNT	

Document care conține date cu caracter personal, protejat de prevederile Regulamentului (UE) nr. 679/2016 și Legii 190/2018

Anexa Nr. 1 La Partea I

Teren

Nr cadastral	Suprafaţa (mp)*	Observaţii / Referinţe
70371	190.000	

* Suprafaţa este determinată in planul de proiecţie Stereo 70.

DETALII LINIARE IMOBIL

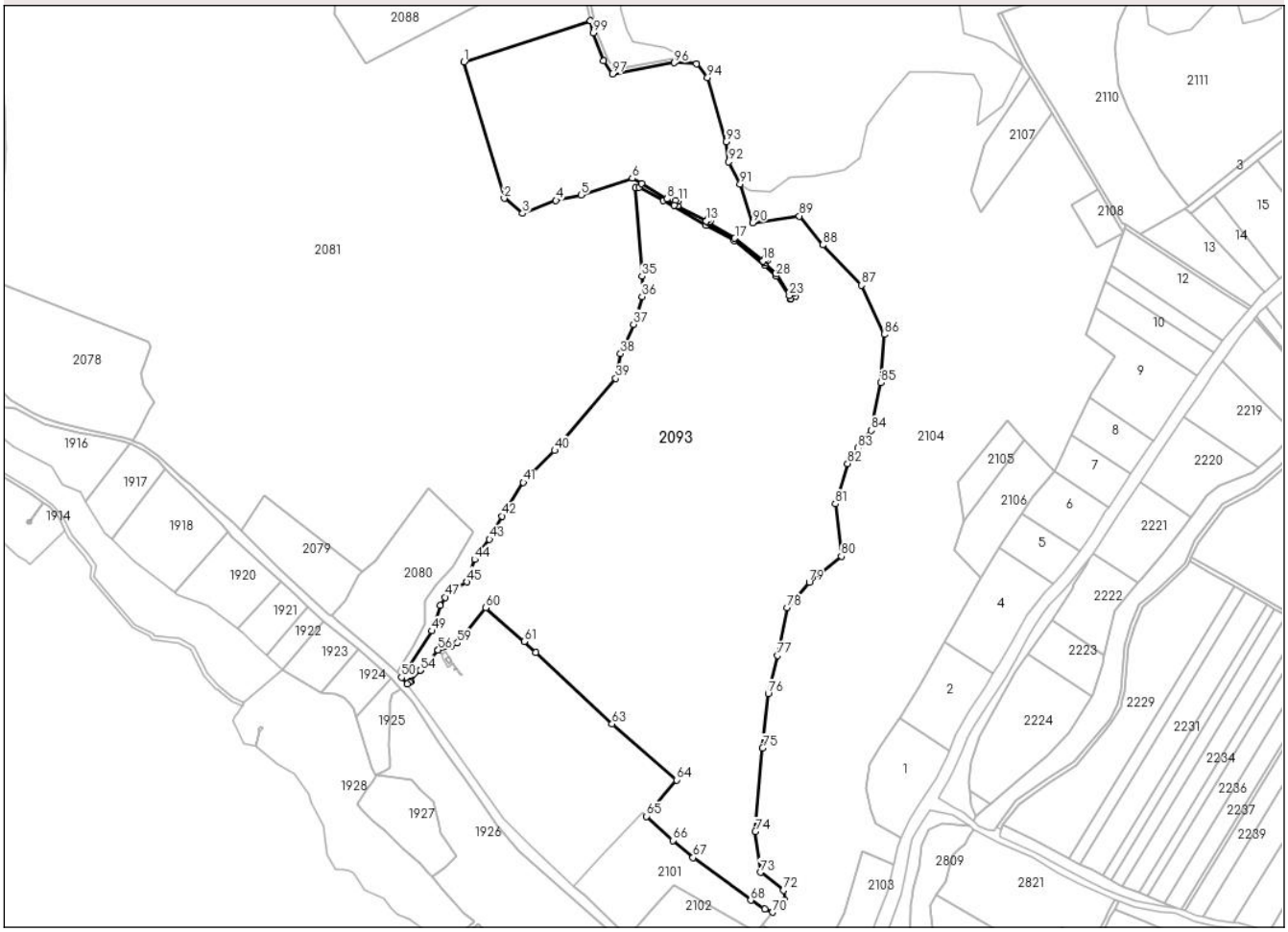

Date referitoare la teren

Crt	Categorie folosință	Intra vilan	Suprafaţa (mp)	Tarla	Parcelă	Nr. topo	Observaţii / Referinţe
1	arabil	NU	31.000	-	1045	-	TARLA "GR. PODULUI"
2	pasune	NU	28.000	-	1039	-	TARLA "GR. PODULUI"
3	arabil	NU	57.000	-	2110	-	TARLA "GR. PODULUI"
4	arabil	NU	69.000	-	2112/1	-	TARLA "GR. PODULUI"
5	arabil	NU	5.000	-	2112/4	-	TARLA "GR. PODULUI"

Lungime Segmente

1) Valorile lungimilor segmentelor sunt obţinute din proiecţie în plan.

Punct început	X / Y	Punct sfârşit	X / Y	Lungime segment
1	426.926,064 516.845,407	2	426.966,273 516.709,096	142.117
4	427.018,121 516.707,035	5	427.043,157 516.712,46	25.617
7	427.103,651 516.723,9	8	427.129,379 516.708,568	29.95

Punct început	X / Y	Punct sfârşit	X / Y	Lungime segment
2	426.966,273 516.709,096	3	426.984,736 516.694,06	23.812
5	427.043,157 516.712,46	6	427.094,463 516.729,068	53.927
8	427.129,379 516.708,568	9	427.136,63 516.702,309	9.579

Punct început	X / Y	Punct sfârşit	X / Y	Lungime segment
3	426.984,736 516.694,06	4	427.018,121 516.707,035	35.818
6	427.094,463 516.729,068	7	427.103,651 516.723,9	10.542
9	427.136,63 516.702,309	10	427.137,546 516.707,108	4.886

Document care conține date cu caracter personal, protejat de prevederile Regulamentului (UE) nr. 679/2016 și Legii 190/2018

Punct început	X / Y	Punct sfârşit	X / Y	Lungime segment
10	427.137,546 516.707,108	11	427.140,953 516.706,458	3.468
13	427.168,64 516.686,485	14	427.170,78 516.688,602	3.01
16	427.170,631 516.684,473	17	427.197,207 516.669,212	30.647
19	427.228,051 516.649,078	20	427.229,832 516.647,324	2.5
22	427.238,883 516.633,543	23	427.251,722 516.611,855	25.203
25	427.257,908 516.611,41	26	427.253,356 516.608,896	5.2
28	427.238,503 516.631,501	29	427.227,004 516.642,225	15.724
31	427.168,53 516.682,316	32	427.125,603 516.706,871	49.454
34	427.097,463 516.719,339	35	427.104,226 516.631,297	88.301
37	427.095,725 516.583,014	38	427.082,808 516.553,877	31.872
40	427.016,901 516.456,987	41	426.985,552 516.424,983	44.8
43	426.951,692 516.368,139	44	426.936,804 516.347,998	25.046
46	426.915,687 516.318,212	47	426.907,097 516.310,323	11.663
49	426.894,085 516.276,63	50	426.863,471 516.230,203	55.612
52	426.871,87 516.225,462	53	426.872,604 516.226,29	1.106
55	426.882,413 516.237,354	56	426.900,162 516.257,434	26.8
58	426.912,86 516.260,886	59	426.919,58 516.264,544	7.651
61	426.986,218 516.265,888	62	426.997,73 516.255,113	15.768
64	427.138,723 516.127,734	65	427.108,906 516.091,31	47.072
67	427.155,325 516.049,997	68	427.213,112 516.007,415	71.781
70	427.234,793 515.995,452	71	427.246,879 516.007,572	17.116
73	427.222,853 516.035,187	74	427.217,558 516.076,125	41.279
76	427.230,496 516.213,909	77	427.240,065 516.251,941	39.217
79	427.271,6 516.325,287	80	427.303,824 516.351,275	41.398
82	427.310,042 516.444,082	83	427.320,209 516.459,437	18.416
85	427.343,075 516.524,802	86	427.347,149 516.572,943	48.313
88	427.285,056 516.662,501	89	427.261,817 516.691,355	37.049
91	427.202,51 516.723,513	92	427.191,148 516.745,537	24.782
94	427.169,856 516.829,758	95	427.158,886 516.843,463	17.555
97	427.074,609 516.833,568	98	427.065,878 516.846,361	15.488
100	427.052,633 516.886,68	1	426.926,064 516.845,407	133.128

Punct început	X / Y	Punct sfârşit	X / Y	Lungime segment
11	427.140,953 516.706,458	12	427.140,037 516.701,659	4.886
14	427.170,78 516.688,602	15	427.172,77 516.686,591	2.83
17	427.197,207 516.669,212	18	427.225,468 516.646,457	36.283
20	427.229,832 516.647,324	21	427.227,249 516.644,702	3.68
23	427.251,722 516.611,855	24	427.256,274 516.614,369	5.2
26	427.253,356 516.608,896	27	427.252,393 516.608,499	1.042
29	427.227,004 516.642,225	30	427.196,297 516.666,696	39.265
32	427.125,603 516.706,871	33	427.101,382 516.720,113	27.604
35	427.104,226 516.631,297	36	427.104,226 516.610,886	20.411
38	427.082,808 516.553,877	39	427.077,864 516.529,203	25.164
41	426.985,552 516.424,983	42	426.964,22 516.391,443	39.749
44	426.936,804 516.347,998	45	426.928,921 516.325,588	23.756
47	426.907,097 516.310,323	48	426.902,338 516.301,971	9.613
50	426.863,471 516.230,203	51	426.869,251 516.223,429	8.905
53	426.872,604 516.226,29	54	426.882,406 516.237,346	14.775
56	426.900,162 516.257,434	57	426.900,169 516.257,441	0.01
59	426.919,58 516.264,544	60	426.948,087 516.299,762	45.31
62	426.997,73 516.255,113	63	427.074,134 516.183,604	104.648
65	427.108,906 516.091,31	66	427.135,125 516.067,225	35.602
68	427.213,112 516.007,415	69	427.227,082 515.998,59	16.524
71	427.246,879 516.007,572	72	427.245,984 516.017,417	9.886
74	427.217,558 516.076,125	75	427.224,786 516.159,384	83.572
77	427.240,065 516.251,941	78	427.249,552 516.299,863	48.852
80	427.303,824 516.351,275	81	427.297,765 516.403,813	52.886
83	427.320,209 516.459,437	84	427.333,778 516.476,95	22.155
86	427.347,149 516.572,943	87	427.323,84 516.622,333	54.614
89	427.261,817 516.691,355	90	427.215,074 516.684,82	47.198
92	427.191,148 516.745,537	93	427.188,231 516.765,618	20.292
95	427.158,886 516.843,463	96	427.136,71 516.844,643	22.208
98	427.065,878 516.846,361	99	427.055,449 516.874,718	30.214

Punct început	X / Y	Punct sfârşit	X / Y	Lungime segment
12	427.140,037 516.701,659	13	427.168,64 516.686,485	32.379
15	427.172,77 516.686,591	16	427.170,631 516.684,473	3.01
18	427.225,468 516.646,457	19	427.228,051 516.649,078	3.68
21	427.227,249 516.644,702	22	427.238,883 516.633,543	16.121
24	427.256,274 516.614,369	25	427.257,908 516.611,41	3.38
27	427.252,393 516.608,499	28	427.238,503 516.631,501	26.871
30	427.196,297 516.666,696	31	427.168,53 516.682,316	31.859
33	427.101,382 516.720,113	34	427.097,463 516.719,339	3.995
36	427.104,226 516.610,886	37	427.095,725 516.583,014	29.14
39	427.077,864 516.529,203	40	427.016,901 516.456,987	94.507
42	426.964,22 516.391,443	43	426.951,692 516.368,139	26.458
45	426.928,921 516.325,588	46	426.915,687 516.318,212	15.151
48	426.902,338 516.301,971	49	426.894,085 516.276,63	26.651
51	426.869,251 516.223,429	52	426.871,87 516.225,462	3.315
54	426.882,406 516.237,346	55	426.882,413 516.237,354	0.011
57	426.900,169 516.257,441	58	426.912,86 516.260,886	13.15
60	426.948,087 516.299,762	61	426.986,218 516.265,888	51.004
63	427.074,134 516.183,604	64	427.138,723 516.127,734	85.4
66	427.135,125 516.067,225	67	427.155,325 516.049,997	26.549
69	427.227,082 515.998,59	70	427.234,793 515.995,452	8.325
72	427.245,984 516.017,417	73	427.222,853 516.035,187	29.169
75	427.224,786 516.159,384	76	427.230,496 516.213,909	54.823
78	427.249,552 516.299,863	79	427.271,6 516.325,287	33.653
81	427.297,765 516.403,813	82	427.310,042 516.444,082	42.099
84	427.333,778 516.476,95	85	427.343,075 516.524,802	48.747
87	427.323,84 516.622,333	88	427.285,056 516.662,501	55.836
90	427.215,074 516.684,82	91	427.202,51 516.723,513	40.682
93	427.188,231 516.765,618	94	427.169,856 516.829,758	66.72
96	427.136,71 516.844,643	97	427.074,609 516.833,568	63.081
99	427.055,449 516.874,718	100	427.052,633 516.886,68	12.289

**** Lungimile segmentelor sunt determinate în planul de proiecţie Stereo 70 şi sunt rotunjite la 1 milimetru.**
***** Distanţa dintre puncte este formată din segmente cumulate ce sunt mai mici decât valoarea 1 milimetru.**

Document care conține date cu caracter personal, protejat de prevederile Regulamentului (UE) nr. 679/2016 și Legii 190/2018

DATE DESPRE IMOBILUL NR. 2094

Oficiul de Cadastru şi Publicitate Imobiliară ALBA
Biroul de Cadastru şi Publicitate Imobiliară Blaj

A. Partea I. Descrierea imobilului

TEREN Extravilan

Adresa: Jud. Alba

Nr. Crt	Nr cadastral Nr. topografic	Suprafaţa* (mp)	Observaţii / Referinţe
A1		2.729	Sector cadastral:22 Teren neimprejmuit;

B. Partea II. Proprietari şi acte

Inscrieri privitoare la dreptul de proprietate şi alte drepturi reale		Referinţe
1 / 01/07/2024		
Act Administrativ nr. 7, din 13/03/1996 emis de PARLAMENTUL ROMANIEI;		
B1	Inscrierea provizorie, drept de PROPRIETATE, dobandit prin Lege, cota actuala 1/1	A1
	1) **UAT VALEA LUNG\U+0102**, CIF:4562176	

C. Partea III. SARCINI .

Inscrieri privind dezmembramintele dreptului de proprietate, drepturi reale de garanţie şi sarcini	Referinţe
NU SUNT	

Document care conține date cu caracter personal, protejat de prevederile Regulamentului (UE) nr. 679/2016 și Legii 190/2018

Anexa Nr. 1 La Partea I

Teren

Nr cadastral	Suprafaţa (mp)*	Observaţii / Referinţe
	2.729	

* Suprafaţa este determinată in planul de proiecţie Stereo 70.

DETALII LINIARE IMOBIL

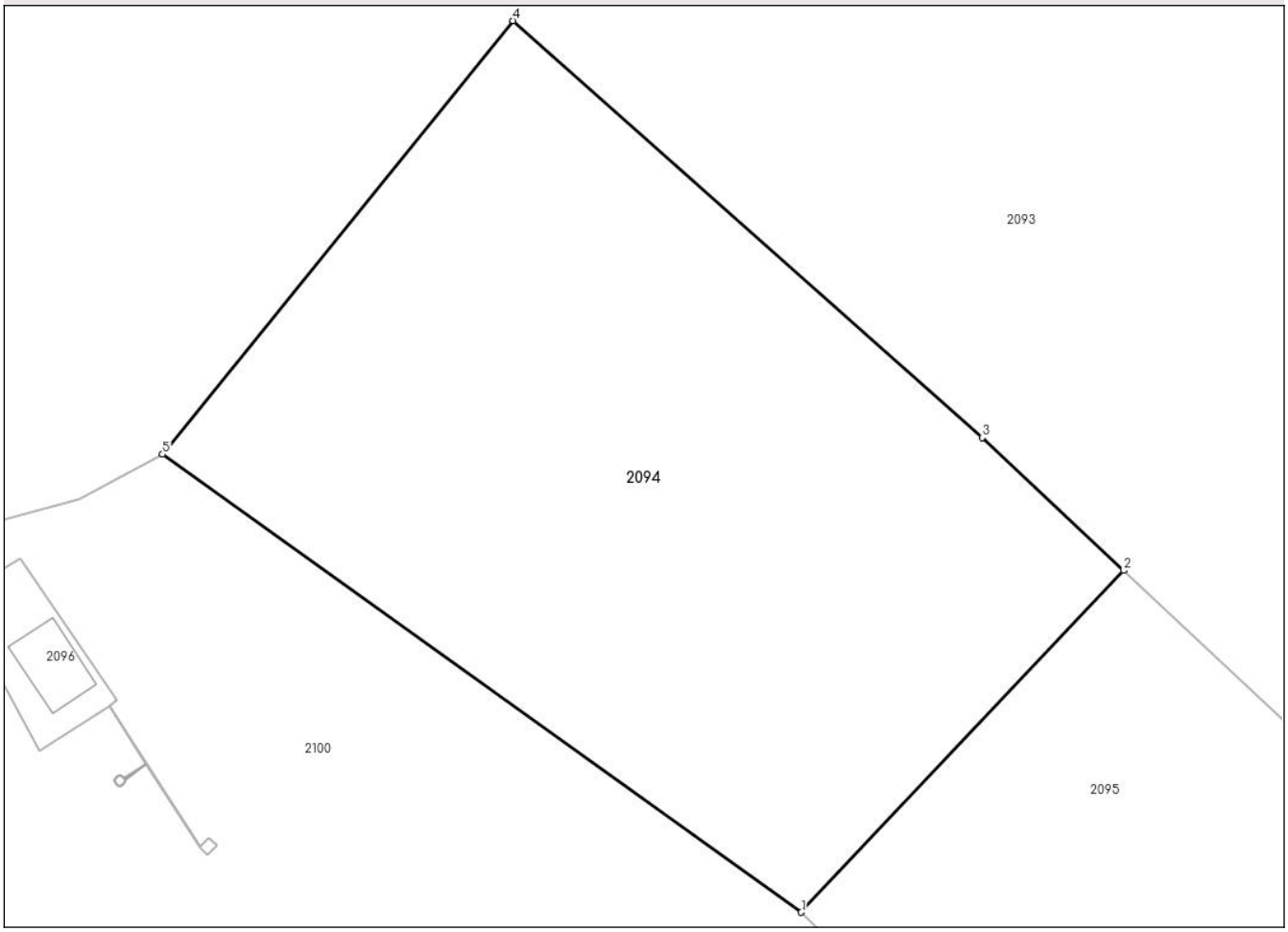

Date referitoare la teren

Crt	Categorie folosință	Intra vilan	Suprafaţa (mp)	Tarla	Parcelă	Nr. topo	Observaţii / Referinţe
1	arabil	NU	2.729	-	-	-	Proprietar neidentificat

Lungime Segmente
1) Valorile lungimilor segmentelor sunt obţinute din proiecţie în plan.

Punct început	X / Y	Punct sfârşit	X / Y	Lungime segment (** (m)
1	426.971,523 516.227,349	2	426.997,73 516.255,113	38.179
2	426.997,73 516.255,113	3	426.986,218 516.265,888	15.768
3	426.986,218 516.265,888	4	426.948,087 516.299,762	51.004
4	426.948,087 516.299,762	5	426.919,58 516.264,544	45.31
5	426.919,58 516.264,544	1	426.971,523 516.227,349	63.887

Document care conține date cu caracter personal, protejat de prevederile Regulamentului (UE) nr. 679/2016 și Legii 190/2018

** Lungimile segmentelor sunt determinate în planul de proiecţie Stereo 70 şi sunt rotunjite la 1 milimetru.
*** Distanţa dintre puncte este formată din segmente cumulate ce sunt mai mici decât valoarea 1 milimetru.

DATE DESPRE IMOBILUL NR. 2095

Oficiul de Cadastru şi Publicitate Imobiliară ALBA
Biroul de Cadastru şi Publicitate Imobiliară Blaj

A. Partea I. Descrierea imobilului

TEREN Extravilan

Adresa: Jud. Alba, Com. Valea Lunga, Tarla V. Podului, P969/1/1/1

Nr. Crt	Nr cadastral Nr. topografic	Suprafaţa* (mp)	Observaţii / Referinţe
A1	72548	8.000	Sector cadastral:22 Teren neimprejmuit;

B. Partea II. Proprietari şi acte

Inscrieri privitoare la dreptul de proprietate şi alte drepturi reale		Referinţe
3046 / 16/03/2021		
Act Administrativ nr. 9399/863, din 08/06/2001 emis de CJPSDPAT ALBA (TP ; act notarial nr 186 din 27.11.2020, emis de NP DAISA DIANA;act administrativ nr 2089 din 10.03.2021, emis de PRIMARIA COM. VALEA LUNGA);		
B2	Intabulare, drept de PROPRIETATE,cu titlu moștenire, dobandit prin Succesiune, cota actuala 1/2	A1
	1) **GABRA NICOLAE**	
B3	Intabulare, drept de PROPRIETATE,cu titlu moștenire, dobandit prin Succesiune, cota actuala 1/2	A1
	1) **LOZA-SANDOR AURICA**, n\U+0103sc Gabra	

C. Partea III. SARCINI .

Inscrieri privind dezmembramintele dreptului de proprietate, drepturi reale de garanţie şi sarcini	Referinţe
NU SUNT	

Document care conține date cu caracter personal, protejat de prevederile Regulamentului (UE) nr. 679/2016 și Legii 190/2018

Anexa Nr. 1 La Partea I

Teren

Nr cadastral	Suprafaţa (mp)*	Observaţii / Referinţe
72548	8.000	

* Suprafaţa este determinată in planul de proiecţie Stereo 70.

DETALII LINIARE IMOBIL

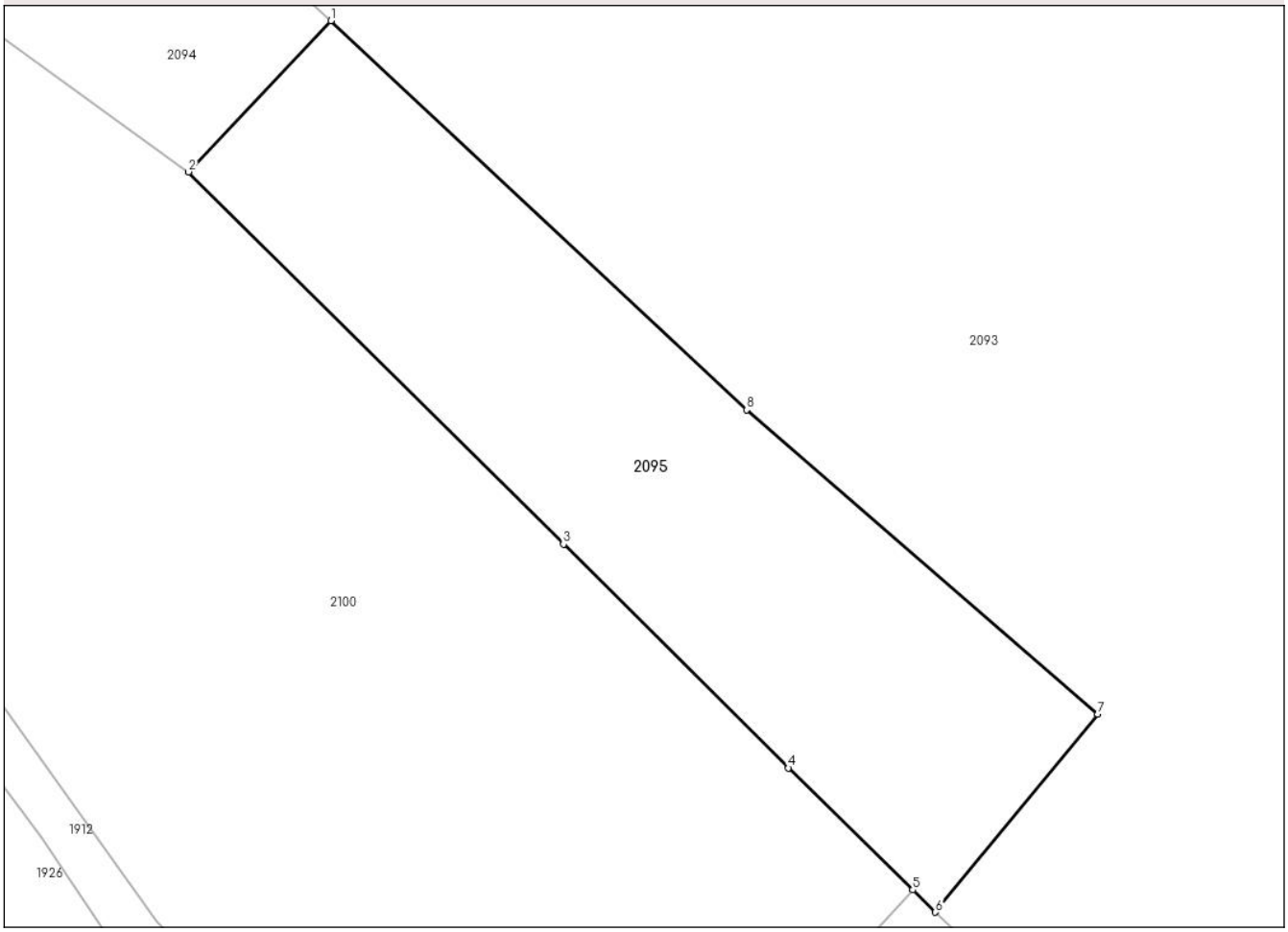

Date referitoare la teren

Crt	Categorie folosință	Intra vilan	Suprafaţa (mp)	Tarla	Parcelă	Nr. topo	Observaţii / Referinţe
1	arabil	NU	8.000	-	969/1/1/1	-	

Lungime Segmente
1) Valorile lungimilor segmentelor sunt obţinute din proiecţie în plan.

Punct început	X / Y	Punct sfârşit	X / Y	Lungime segment (** (m)
1	426.997,73 516.255,113	2	426.971,523 516.227,349	38.179
2	426.971,523 516.227,349	3	427.040,466 516.158,913	97.143
3	427.040,466 516.158,913	4	427.081,877 516.117,806	58.349
4	427.081,877 516.117,806	5	427.104,72 516.095,413	31.988
5	427.104,72 516.095,413	6	427.108,906 516.091,31	5.861

Document care conține date cu caracter personal, protejat de prevederile Regulamentului (UE) nr. 679/2016 și Legii 190/2018

Punct început	X / Y	Punct sfârşit	X / Y	Lungime segment (** (m)
6	427.108,906 516.091,31	7	427.138,723 516.127,734	47.072
7	427.138,723 516.127,734	8	427.074,134 516.183,604	85.4
8	427.074,134 516.183,604	1	426.997,73 516.255,113	104.648

** Lungimile segmentelor sunt determinate în planul de proiecţie Stereo 70 şi sunt rotunjite la 1 milimetru.
*** Distanţa dintre puncte este formată din segmente cumulate ce sunt mai mici decât valoarea 1 milimetru.

Document care conține date cu caracter personal, protejat de prevederile Regulamentului (UE) nr. 679/2016 și Legii 190/2018

DATE DESPRE IMOBILUL NR. 2096

Oficiul de Cadastru şi Publicitate Imobiliară ALBA
Biroul de Cadastru şi Publicitate Imobiliară Blaj

A. Partea I. Descrierea imobilului

TEREN Extravilan

Adresa: Jud. Alba

Nr. Crt	Nr cadastral Nr. topografic	Suprafaţa* (mp)	Observaţii / Referinţe
A1	70235	93	Sector cadastral:22 Teren neimprejmuit;

Construcţii

Crt	Nr cadastral Nr. topografic	Adresa	Observaţii / Referinţe
A1.1	70235-C1	Jud. Alba	Nr. niveluri:1; S. construita la sol:28 mp; S. construita desfasurata:28 mp; CABINA OPERATOR

B. Partea II. Proprietari şi acte

Inscrieri privitoare la dreptul de proprietate şi alte drepturi reale		Referinţe
2021 / 17/05/2010		
Act Normativ nr. M03 NR. 10904, din 05/03/2008 emis de MINISTERUL ECONOMIEI SI FINANTELOR (act administrativ nr. 4416/27-10-2009 emis de O.C.P.I.SIBIU; act normativ nr. 15/07-08-1990 emis de GUVERNUL ROMANIEI; act normativ nr. 834/14-12-1991 emis de GUVERNUL ROMANIEI; act administrativ nr. 5736/20-11-2007 emis de O.C.P.I. ALBA; act normativ nr. 8016/27-06-2007 emis de S.N.G.N. ROMGAZ - MEDIAS;);		
B1	Intabulare, drept de PROPRIETATEcu titlul atestare, dobandit prin Lege, cota actuala 1/1	A1, A1.1
	1) **SNGN.ROMGAZ S.A**, CIF:14056826	

C. Partea III. SARCINI .

Inscrieri privind dezmembramintele dreptului de proprietate, drepturi reale de garanţie şi sarcini	Referinţe
NU SUNT	

Document care conține date cu caracter personal, protejat de prevederile Regulamentului (UE) nr. 679/2016 și Legii 190/2018

Anexa Nr. 1 La Partea I

Teren

Nr cadastral	Suprafaţa (mp)*	Observaţii / Referinţe
70235	93	

* Suprafaţa este determinată in planul de proiecţie Stereo 70.

DETALII LINIARE IMOBIL

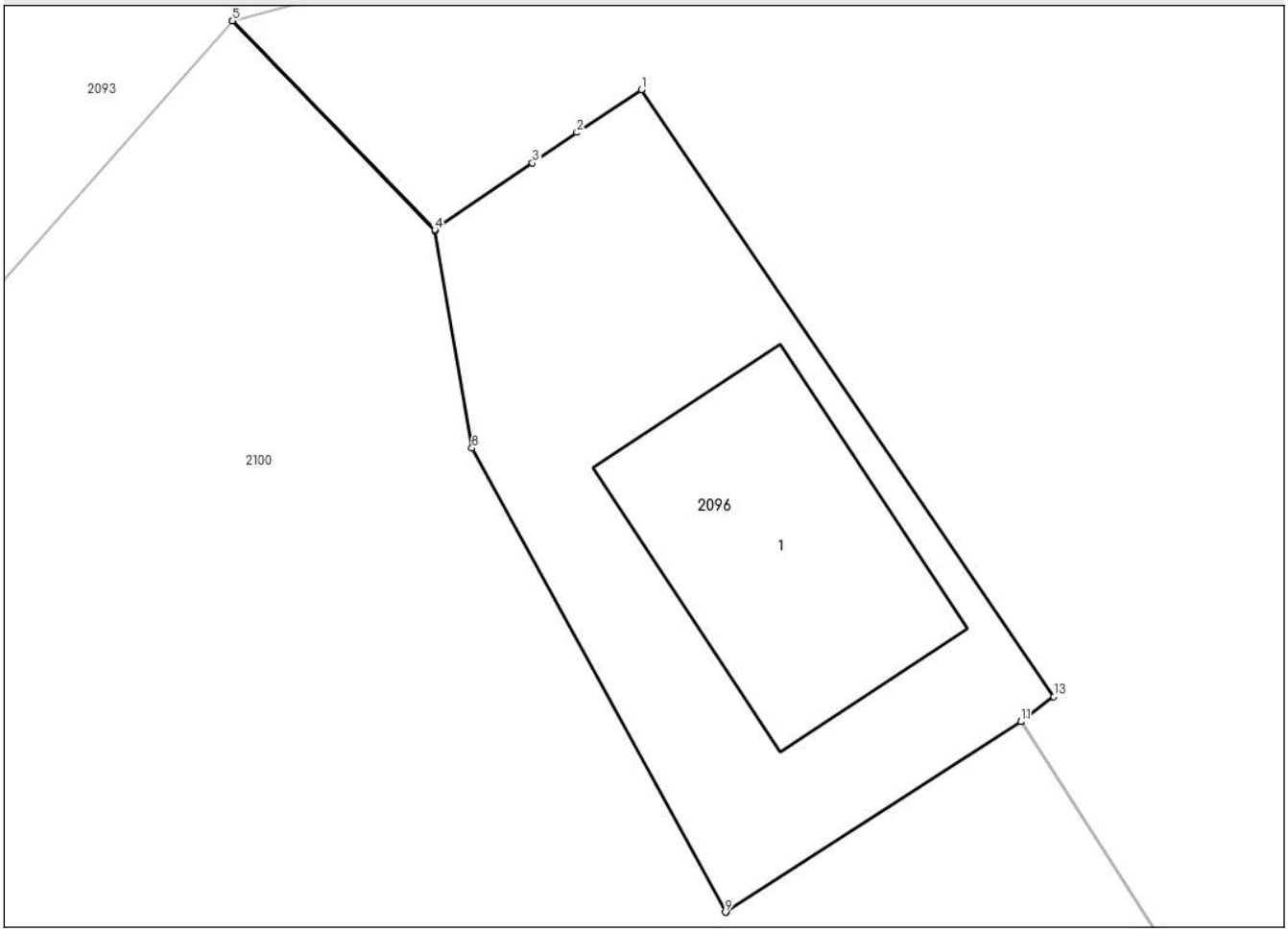

Date referitoare la teren

Crt	Categorie folosință	Intra vilan	Suprafaţa (mp)	Tarla	Parcelă	Nr. topo	Observaţii / Referinţe
1	curti constructii	NU	28	-	P1	-	
2	curti constructii	NU	36	-	P6	-	
3	curti constructii	NU	29	-	P5	-	

Date referitoare la construcţii

Crt	Număr	Destinaţie construcţie	Supraf. (mp)	Situaţie juridică	Observaţii / Referinţe
A1.1	70235-C1	constructii industriale si edilitare	28	Cu acte	Nr. niveluri:1; S. construita la sol:28 mp; S. construita desfasurata:28 mp; CABINA OPERATOR

Lungime Segmente

1) Valorile lungimilor segmentelor sunt obţinute din proiecţie în plan.

Punct început	X / Y	Punct sfârşit	X / Y	Lungime segment (** (m)
1	426.907,98 516.256,125	2	426.906,749 516.255,308	1.477

Document care conține date cu caracter personal, protejat de prevederile Regulamentului (UE) nr. 679/2016 și Legii 190/2018

Punct început	X / Y	Punct sfârşit	X / Y	Lungime segment (** (m)
2	426.906,749 516.255,308	3	426.905,9 516.254,726	1.029
3	426.905,9 516.254,726	4	426.904,034 516.253,45	2.261
4	426.904,034 516.253,45	5	426.900,169 516.257,441	5.556
5	426.900,169 516.257,441	6	426.900,162 516.257,434	0.01
6	426.900,162 516.257,434	7	426.904,037 516.253,432	5.57
7	426.904,037 516.253,432	8	426.904,745 516.249,278	4.214
8	426.904,745 516.249,278	9	426.909,588 516.240,421	10.095
9	426.909,588 516.240,421	10	426.909,596 516.240,426	0.01
10	426.909,596 516.240,426	11	426.915,237 516.244,06	6.71
11	426.915,237 516.244,06	12	426.915,246 516.244,065	0.01
12	426.915,246 516.244,065	13	426.915,866 516.244,538	0.78
13	426.915,866 516.244,538	1	426.907,98 516.256,125	14.016

** Lungimile segmentelor sunt determinate în planul de proiecţie Stereo 70 şi sunt rotunjite la 1 milimetru.
*** Distanţa dintre puncte este formată din segmente cumulate ce sunt mai mici decât valoarea 1 milimetru.

Document care conține date cu caracter personal, protejat de prevederile Regulamentului (UE) nr. 679/2016 și Legii 190/2018

DATE DESPRE IMOBILUL NR. 2097

Oficiul de Cadastru şi Publicitate Imobiliară ALBA
Biroul de Cadastru şi Publicitate Imobiliară Blaj

A. Partea I. Descrierea imobilului

TEREN Extravilan

Adresa: Jud. Alba

Nr. Crt	Nr cadastral Nr. topografic	Suprafaţa* (mp)	Observaţii / Referinţe
A1	70227	1	Sector cadastral:22 Teren neimprejmuit;

B. Partea II. Proprietari şi acte

Inscrieri privitoare la dreptul de proprietate şi alte drepturi reale		Referinţe
2041 / 17/05/2010		
Act Normativ nr. M03 NR. 10904, din 05/03/2008 emis de MINISTERUL ECONOMIEI SI FINANTELOR (act administrativ nr. 4416/27-10-2009 emis de O.C.P.I. SIBIU; act normativ nr. 15/07-08-1990 emis de GUVERNUL ROMANIEI; act normativ nr. 834/14-12-1991 emis de GUVERNUL ROMANIEI; act administrativ nr. 5736/20-11-2007 emis de O.C.P.I. ALBA; act normativ nr. 8016/27-06-2007 emis de S.N.G.N. ROMGAZ S.A.- MEDIAS;);		
B1	Intabulare, drept de PROPRIETATEcu titlul atestare, dobandit prin Lege, cota actuala 1/1	A1
	1) **SNGN.ROMGAZ S.A**, CIF:14056826	

C. Partea III. SARCINI .

Inscrieri privind dezmembramintele dreptului de proprietate, drepturi reale de garanţie şi sarcini	Referinţe
NU SUNT	

Document care conține date cu caracter personal, protejat de prevederile Regulamentului (UE) nr. 679/2016 și Legii 190/2018

Anexa Nr. 1 La Partea I

Teren

Nr cadastral	Suprafaţa (mp)*	Observaţii / Referinţe
70227	1	

* Suprafaţa este determinată in planul de proiecţie Stereo 70.

DETALII LINIARE IMOBIL

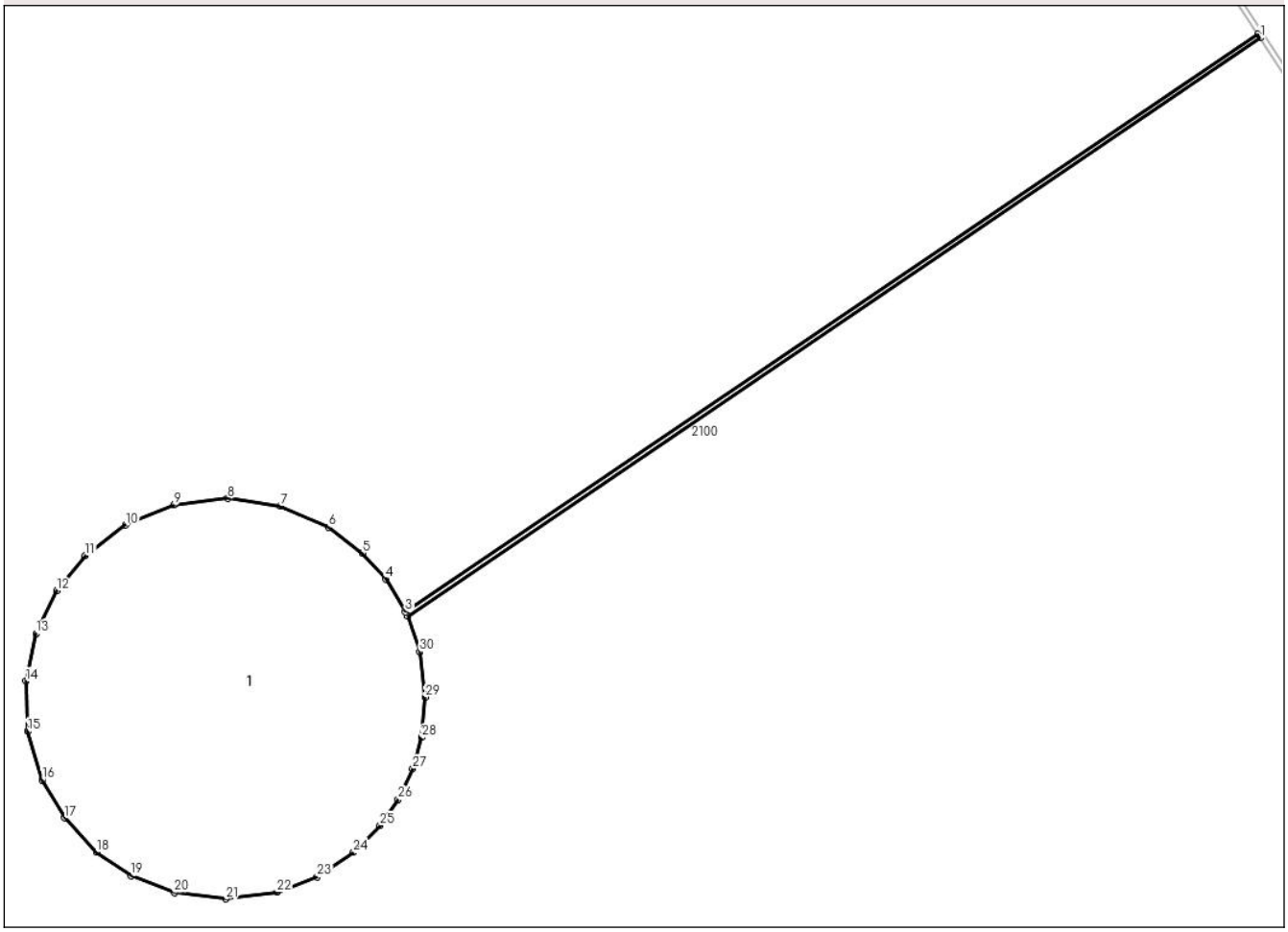

Date referitoare la teren

Crt	Categorie folosință	Intra vilan	Suprafaţa (mp)	Tarla	Parcelă	Nr. topo	Observaţii / Referinţe
1	curti constructii	NU	1	-	P4	-	PUT APA -GR 18 TAUNI - VALEA LUNGA S=0.5 MP

Date referitoare la construcţii

Crt	Număr	Destinaţie construcţie	Supraf. (mp)	Situaţie juridică	Observaţii / Referinţe
A1.1	70227-C1	constructii anexa	1	Fara acte	Nr. niveluri:1; S. construita la sol:1 mp; S. construita desfasurata:1 mp; PUT APA -GR 18 TAUNI - VALEA LUNGA

Lungime Segmente
1) Valorile lungimilor segmentelor sunt obţinute din proiecţie în plan.

Punct început	X / Y	Punct sfârşit	X / Y	Lungime segment (** (m)
1	426.918,242 516.239,394	2	426.918,237 516.239,403	0.01
3	426.916,479 516.238,212	4	426.916,439 516.238,279	0.079
5	426.916,391 516.238,333	6	426.916,32 516.238,386	0.088

Punct început	X / Y	Punct sfârşit	X / Y	Lungime segment (** (m)
2	426.918,237 516.239,403	3	426.916,479 516.238,212	2.123
4	426.916,439 516.238,279	5	426.916,391 516.238,333	0.072
6	426.916,32 516.238,386	7	426.916,221 516.238,43	0.109

Document care conține date cu caracter personal, protejat de prevederile Regulamentului (UE) nr. 679/2016 și Legii 190/2018

Punct început	X / Y	Punct sfârşit	X / Y	Lungime segment (** (m)
7	426.916,221 516.238,43	8	426.916,113 516.238,445	0.109
9	426.916,001 516.238,432	10	426.915,902 516.238,391	0.107
11	426.915,819 516.238,328	12	426.915,76 516.238,255	0.093
13	426.915,717 516.238,167	14	426.915,696 516.238,069	0.1
15	426.915,7 516.237,966	16	426.915,73 516.237,865	0.105
17	426.915,776 516.237,787	18	426.915,842 516.237,717	0.096
19	426.915,914 516.237,668	20	426.916,002 516.237,634	0.095
21	426.916,108 516.237,62	22	426.916,214 516.237,634	0.107
23	426.916,297 516.237,666	24	426.916,372 516.237,716	0.09
25	426.916,427 516.237,771	26	426.916,464 516.237,825	0.066
27	426.916,494 516.237,889	28	426.916,512 516.237,953	0.067
29	426.916,52 516.238,036	30	426.916,509 516.238,129	0.094
31	426.916,484 516.238,202	1	426.918,242 516.239,394	2.125

Punct început	X / Y	Punct sfârşit	X / Y	Lungime segment (** (m)
8	426.916,113 516.238,445	9	426.916,001 516.238,432	0.112
10	426.915,902 516.238,391	11	426.915,819 516.238,328	0.104
12	426.915,76 516.238,255	13	426.915,717 516.238,167	0.098
14	426.915,696 516.238,069	15	426.915,7 516.237,966	0.104
16	426.915,73 516.237,865	17	426.915,776 516.237,787	0.091
18	426.915,842 516.237,717	19	426.915,914 516.237,668	0.087
20	426.916,002 516.237,634	21	426.916,108 516.237,62	0.107
22	426.916,214 516.237,634	23	426.916,297 516.237,666	0.088
24	426.916,372 516.237,716	25	426.916,427 516.237,771	0.078
26	426.916,464 516.237,825	27	426.916,494 516.237,889	0.07
28	426.916,512 516.237,953	29	426.916,52 516.238,036	0.084
30	426.916,509 516.238,129	31	426.916,484 516.238,202	0.078

** Lungimile segmentelor sunt determinate în planul de proiecţie Stereo 70 şi sunt rotunjite la 1 milimetru.
*** Distanţa dintre puncte este formată din segmente cumulate ce sunt mai mici decât valoarea 1 milimetru.

Document care conține date cu caracter personal, protejat de prevederile Regulamentului (UE) nr. 679/2016 și Legii 190/2018

DATE DESPRE IMOBILUL NR. 2098

Oficiul de Cadastru şi Publicitate Imobiliară ALBA
Biroul de Cadastru şi Publicitate Imobiliară Blaj

A. Partea I. Descrierea imobilului

TEREN Extravilan

Adresa: Jud. Alba

Nr. Crt	Nr cadastral Nr. topografic	Suprafaţa* (mp)	Observaţii / Referinţe
A1	70234	1	Sector cadastral:22 Teren neimprejmuit;

B. Partea II. Proprietari şi acte

Inscrieri privitoare la dreptul de proprietate şi alte drepturi reale		Referinţe
2040 / 17/05/2010		
Act Normativ nr. M03 NR. 10904, din 05/03/2008 emis de MINISTERUL ECONOMIEI SI FINANTELOR (act administrativ nr. 4416/27-10-2009 emis de O.C.P.I. SIBIU; act normativ nr. 15/07-08-1990 emis de GUVERNUL ROMANIEI; act normativ nr. 834/14-12-1991 emis de GUVERNUL ROMANIEI; act administrativ nr. 5736/20-11-2007 emis de O.C.P.I. ALBA; act normativ nr. 8016/27-06-2007 emis de S.N.G.N. ROMGAZ S.A.- MEDIAS;);		
B1	Intabulare, drept de PROPRIETATEcu titlul atestare, dobandit prin Lege, cota actuala 1/1	A1
	1) **SNGN.ROMGAZ S.A**, CIF:14056826	

C. Partea III. SARCINI .

Inscrieri privind dezmembramintele dreptului de proprietate, drepturi reale de garanţie şi sarcini	Referinţe
NU SUNT	

Document care conține date cu caracter personal, protejat de prevederile Regulamentului (UE) nr. 679/2016 și Legii 190/2018

Anexa Nr. 1 La Partea I

Teren

Nr cadastral	Suprafaţa (mp)*	Observaţii / Referinţe
70234	1	

* Suprafaţa este determinată in planul de proiecţie Stereo 70.

DETALII LINIARE IMOBIL

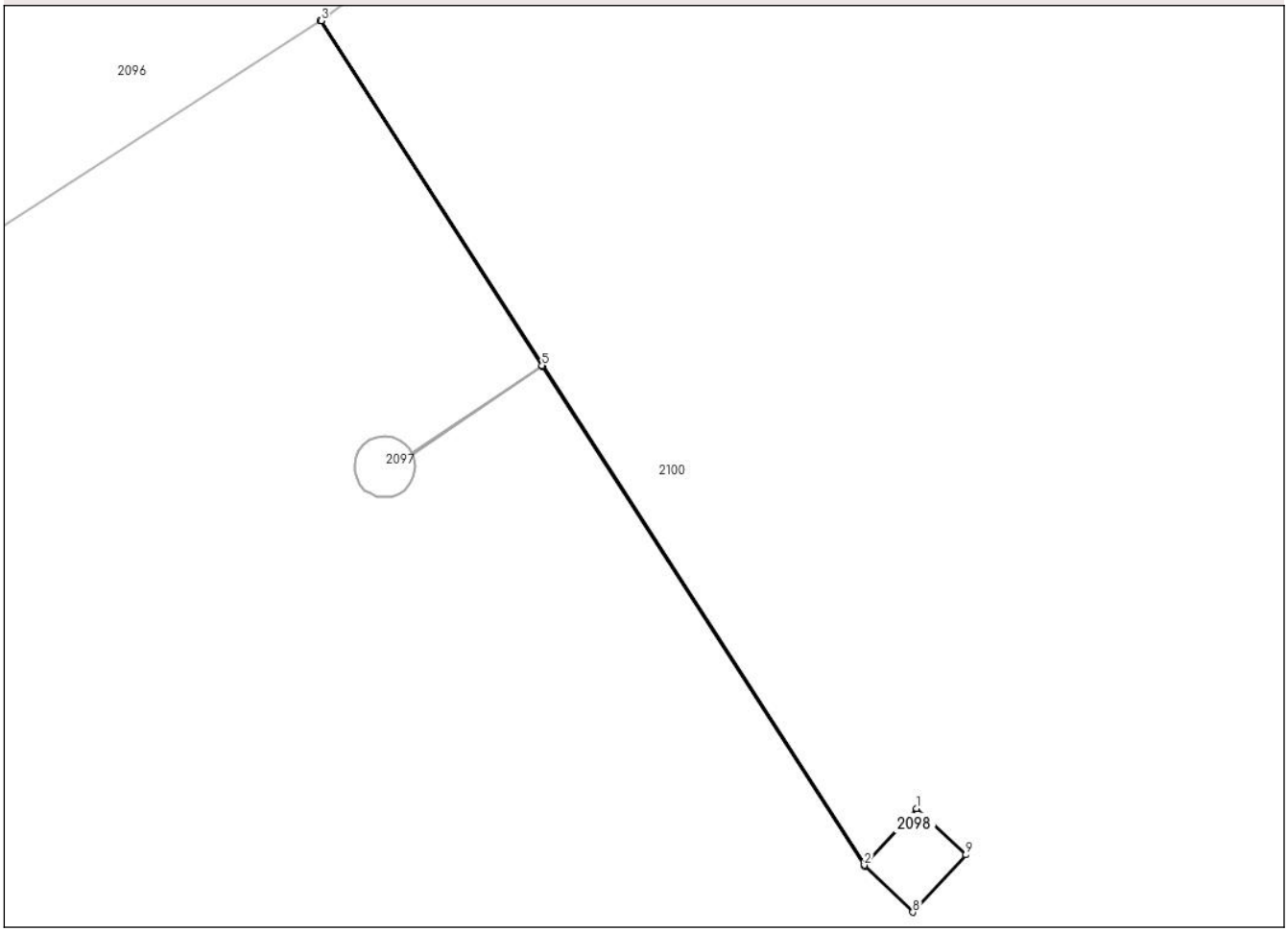

Date referitoare la teren

Crt	Categorie folosință	Intra vilan	Suprafaţa (mp)	Tarla	Parcelă	Nr. topo	Observaţii / Referinţe
1	curti constructii	NU	1	-	P2	-	WC -GR 18 TAUNI - VALEA LUNGA

Lungime Segmente
1) Valorile lungimilor segmentelor sunt obţinute din proiecţie în plan.

Punct început	X / Y	Punct sfârşit	X / Y	Lungime segment (** (m)
1	426.923,31 516.233,411	2	426.922,603 516.232,643	1.044
2	426.922,603 516.232,643	3	426.915,246 516.244,065	13.586
3	426.915,246 516.244,065	4	426.915,237 516.244,06	0.01
4	426.915,237 516.244,06	5	426.918,237 516.239,403	5.54
5	426.918,237 516.239,403	6	426.918,242 516.239,394	0.01

Document care conține date cu caracter personal, protejat de prevederile Regulamentului (UE) nr. 679/2016 și Legii 190/2018

Punct început	X / Y	Punct sfârşit	X / Y	Lungime segment (** (m)
6	426.918,242 516.239,394	7	426.922,601 516.232,627	8.049
7	426.922,601 516.232,627	8	426.923,259 516.232,007	0.904
8	426.923,259 516.232,007	9	426.923,975 516.232,784	1.057
9	426.923,975 516.232,784	1	426.923,31 516.233,411	0.914

** Lungimile segmentelor sunt determinate în planul de proiecţie Stereo 70 şi sunt rotunjite la 1 milimetru.
*** Distanţa dintre puncte este formată din segmente cumulate ce sunt mai mici decât valoarea 1 milimetru.

Document care conține date cu caracter personal, protejat de prevederile Regulamentului (UE) nr. 679/2016 și Legii 190/2018

DATE DESPRE IMOBILUL NR. 2099

Oficiul de Cadastru şi Publicitate Imobiliară ALBA
Biroul de Cadastru şi Publicitate Imobiliară Blaj

A. Partea I. Descrierea imobilului

TEREN Extravilan

Adresa: Jud. Alba

Nr. Crt	Nr cadastral Nr. topografic	Suprafaţa* (mp)	Observaţii / Referinţe
A1		260	Sector cadastral:22 Teren neimprejmuit;

B. Partea II. Proprietari şi acte

Inscrieri privitoare la dreptul de proprietate şi alte drepturi reale		Referinţe
1 / 01/07/2024		
Act Administrativ nr. 7, din 13/03/1996 emis de PARLAMENTUL ROMANIEI;		
B1	Inscrierea provizorie, drept de PROPRIETATE, dobandit prin Lege, cota actuala 1/1	A1
	1) **UAT VALEA LUNG\U+0102**, CIF:4562176	

C. Partea III. SARCINI .

Inscrieri privind dezmembramintele dreptului de proprietate, drepturi reale de garanţie şi sarcini	Referinţe
NU SUNT	

Document care conține date cu caracter personal, protejat de prevederile Regulamentului (UE) nr. 679/2016 și Legii 190/2018

Anexa Nr. 1 La Partea I

Teren

Nr cadastral	Suprafaţa (mp)*	Observaţii / Referinţe
	260	

* Suprafaţa este determinată in planul de proiecţie Stereo 70.

DETALII LINIARE IMOBIL

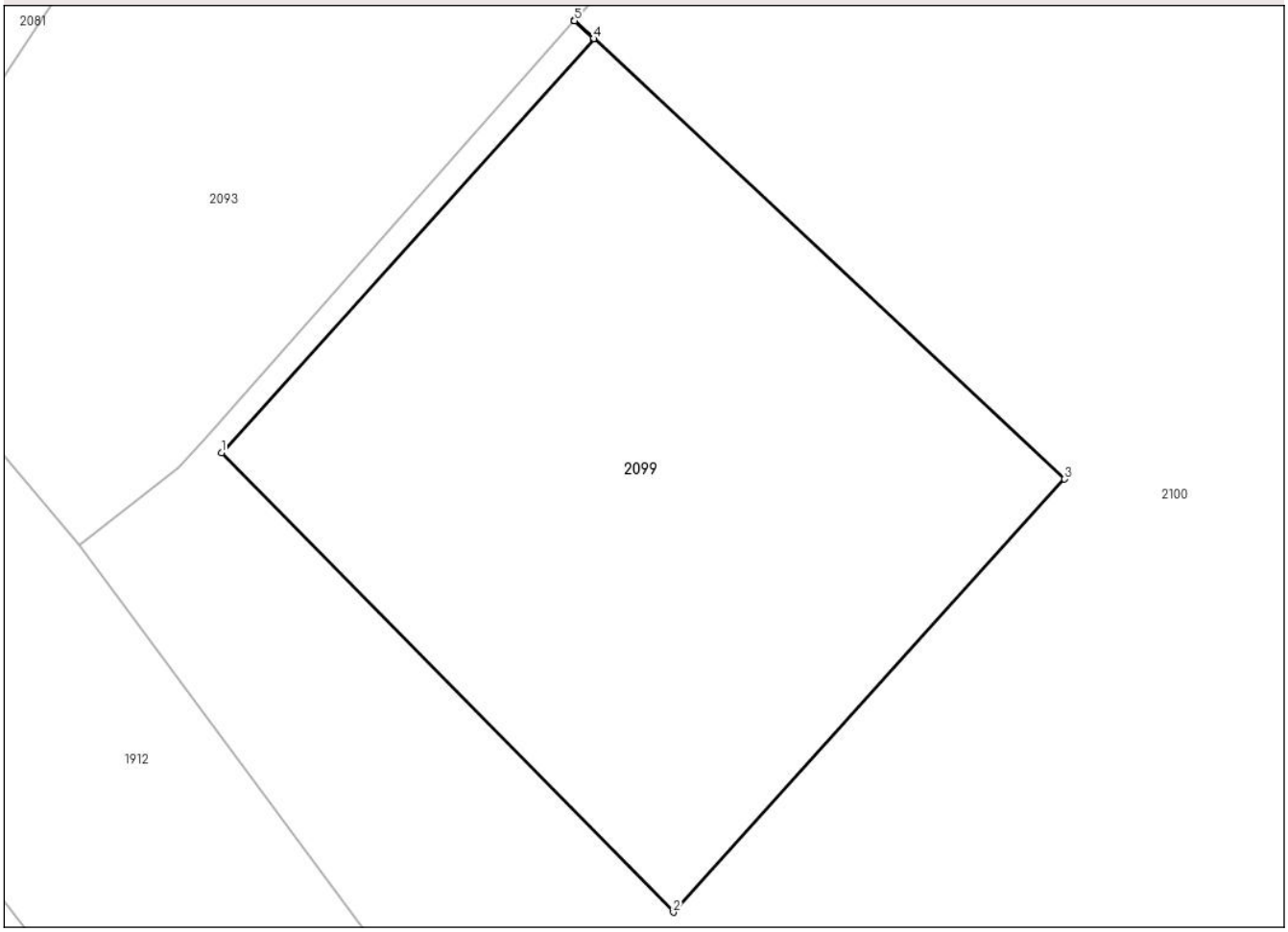

Date referitoare la teren

Crt	Categorie folosință	Intra vilan	Suprafaţa (mp)	Tarla	Parcelă	Nr. topo	Observaţii / Referinţe
1	curti constructii	NU	260	-	-	-	Proprietar neidentificat

Lungime Segmente
1) Valorile lungimilor segmentelor sunt obţinute din proiecţie în plan.

Punct început	X / Y	Punct sfârşit	X / Y	Lungime segment (** (m)
1	426.873,017 516.225,869	2	426.885,044 516.213,655	17.141
2	426.885,044 516.213,655	3	426.895,46 516.225,167	15.525
3	426.895,46 516.225,167	4	426.882,928 516.236,881	17.154
4	426.882,928 516.236,881	5	426.882,413 516.237,354	0.699
5	426.882,413 516.237,354	6	426.882,406 516.237,346	0.011

Document care conține date cu caracter personal, protejat de prevederile Regulamentului (UE) nr. 679/2016 și Legii 190/2018

Punct început	X / Y	Punct sfârşit	X / Y	Lungime segment (** (m)
6	426.882,406 516.237,346	7	426.882,921 516.236,874	0.699
7	426.882,921 516.236,874	1	426.873,017 516.225,869	14.805

**** Lungimile segmentelor sunt determinate în planul de proiecţie Stereo 70 şi sunt rotunjite la 1 milimetru.**
***** Distanţa dintre puncte este formată din segmente cumulate ce sunt mai mici decât valoarea 1 milimetru.**

Document care conține date cu caracter personal, protejat de prevederile Regulamentului (UE) nr. 679/2016 și Legii 190/2018

DATE DESPRE IMOBILUL NR. 2100

Oficiul de Cadastru şi Publicitate Imobiliară ALBA
Biroul de Cadastru şi Publicitate Imobiliară Blaj

A. Partea I. Descrierea imobilului

TEREN Extravilan

Adresa: Jud. Alba

Nr. Crt	Nr cadastral Nr. topografic	Suprafaţa* (mp)	Observaţii / Referinţe
A1		23.360	Sector cadastral:22 Teren neimprejmuit;

B. Partea II. Proprietari şi acte

Inscrieri privitoare la dreptul de proprietate şi alte drepturi reale		Referinţe
1 / 01/07/2024		
Act Administrativ nr. 7, din 13/03/1996 emis de PARLAMENTUL ROMANIEI;		
B1	Inscrierea provizorie, drept de PROPRIETATE, dobandit prin Lege, cota actuala 1/1	A1
	1) **UAT VALEA LUNG\U+0102**, CIF:4562176	

C. Partea III. SARCINI .

Inscrieri privind dezmembramintele dreptului de proprietate, drepturi reale de garanţie şi sarcini	Referinţe
NU SUNT	

Document care conține date cu caracter personal, protejat de prevederile Regulamentului (UE) nr. 679/2016 și Legii 190/2018

Anexa Nr. 1 La Partea I

Teren

Nr cadastral	Suprafaţa (mp)*	Observaţii / Referinţe
	23.360	

* Suprafaţa este determinată in planul de proiecţie Stereo 70.

DETALII LINIARE IMOBIL

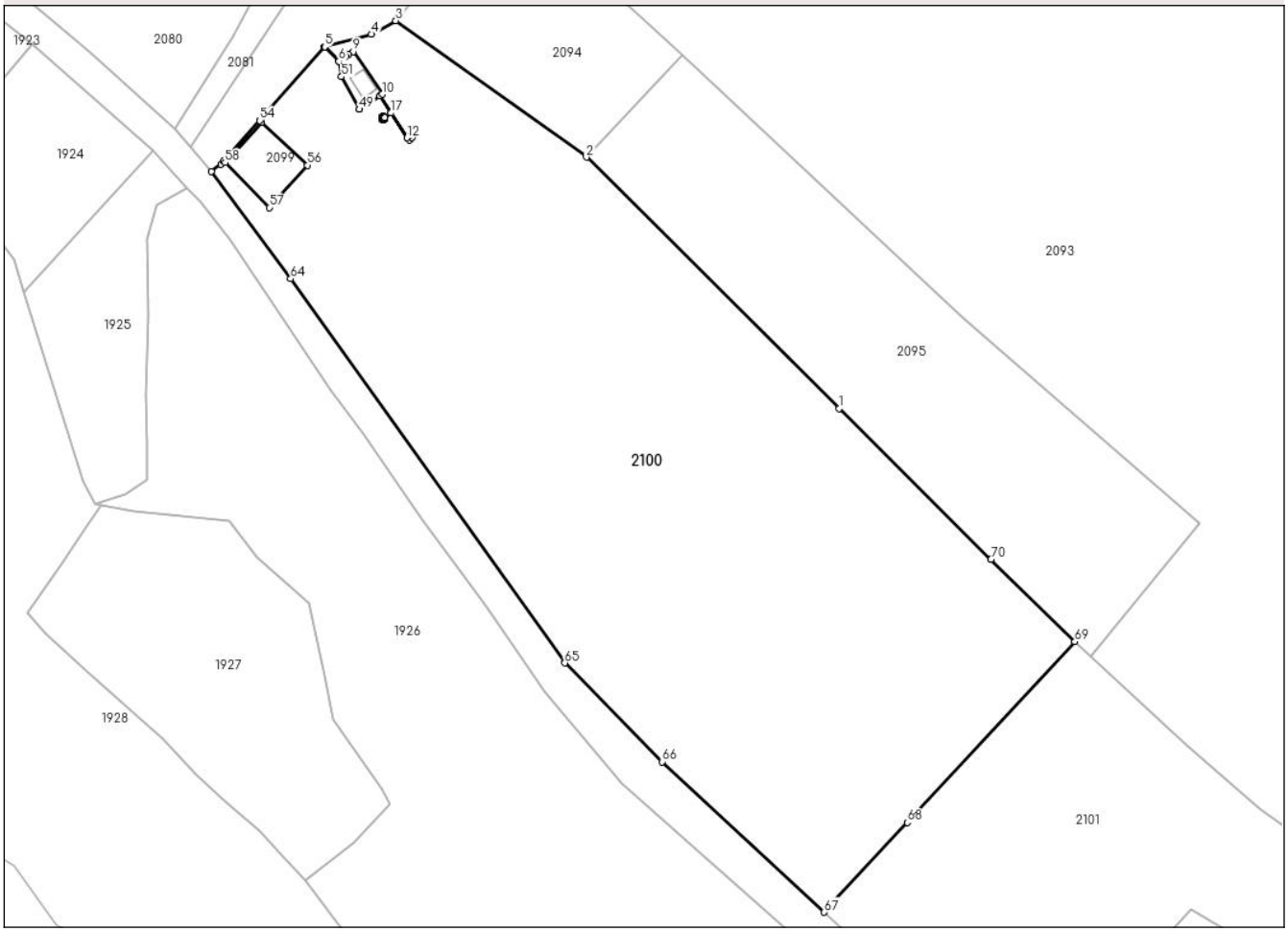

Date referitoare la teren

Crt	Categorie folosință	Intra vilan	Suprafaţa (mp)	Tarla	Parcelă	Nr. topo	Observaţii / Referinţe
1	arabil	NU	23.360	-	-	-	Proprietar neidentificat

Lungime Segmente

1) Valorile lungimilor segmentelor sunt obţinute din proiecţie în plan.

Punct început	X / Y	Punct sfârşit	X / Y	Lungime segment
1	427.040,466 516.158,913	2	426.971,523 516.227,349	97.143
4	426.912,86 516.260,886	5	426.900,169 516.257,441	13.15
7	426.905,9 516.254,726	8	426.906,749 516.255,308	1.029
10	426.915,866 516.244,538	11	426.915,246 516.244,065	0.78
13	426.923,31 516.233,411	14	426.923,975 516.232,784	0.914
16	426.922,601 516.232,627	17	426.918,242 516.239,394	8.049

Punct început	X / Y	Punct sfârşit	X / Y	Lungime segment
2	426.971,523 516.227,349	3	426.919,58 516.264,544	63.887
5	426.900,169 516.257,441	6	426.904,034 516.253,45	5.556
8	426.906,749 516.255,308	9	426.907,98 516.256,125	1.477
11	426.915,246 516.244,065	12	426.922,603 516.232,643	13.586
14	426.923,975 516.232,784	15	426.923,259 516.232,007	1.057
17	426.918,242 516.239,394	18	426.916,484 516.238,202	2.125

Punct început	X / Y	Punct sfârşit	X / Y	Lungime segment
3	426.919,58 516.264,544	4	426.912,86 516.260,886	7.651
6	426.904,034 516.253,45	7	426.905,9 516.254,726	2.261
9	426.907,98 516.256,125	10	426.915,866 516.244,538	14.016
12	426.922,603 516.232,643	13	426.923,31 516.233,411	1.044
15	426.923,259 516.232,007	16	426.922,601 516.232,627	0.904
18	426.916,484 516.238,202	19	426.916,509 516.238,129	0.078

Document care conține date cu caracter personal, protejat de prevederile Regulamentului (UE) nr. 679/2016 și Legii 190/2018

Punct început	X / Y	Punct sfârşit	X / Y	Lungime segment
19	426.916,509 516.238,129	20	426.916,52 516.238,036	0.094
22	426.916,494 516.237,889	23	426.916,464 516.237,825	0.07
25	426.916,372 516.237,716	26	426.916,297 516.237,666	0.09
28	426.916,108 516.237,62	29	426.916,002 516.237,634	0.107
31	426.915,842 516.237,717	32	426.915,776 516.237,787	0.096
34	426.915,7 516.237,966	35	426.915,696 516.238,069	0.104
37	426.915,76 516.238,255	38	426.915,819 516.238,328	0.093
40	426.916,001 516.238,432	41	426.916,113 516.238,445	0.112
43	426.916,32 516.238,386	44	426.916,391 516.238,333	0.088
46	426.916,479 516.238,212	47	426.918,237 516.239,403	2.123
49	426.909,596 516.240,426	50	426.909,588 516.240,421	0.01
52	426.904,037 516.253,432	53	426.900,162 516.257,434	5.57
55	426.882,928 516.236,881	56	426.895,46 516.225,167	17.154
58	426.873,017 516.225,869	59	426.882,921 516.236,874	14.805
61	426.872,604 516.226,29	62	426.871,87 516.225,462	1.106
64	426.890,879 516.194,23	65	426.965,638 516.089,595	128.598
67	427.036,346 516.021,72	68	427.059,02 516.046,158	33.337
70	427.081,877 516.117,806	1	427.040,466 516.158,913	58.349

Punct început	X / Y	Punct sfârşit	X / Y	Lungime segment
20	426.916,52 516.238,036	21	426.916,512 516.237,953	0.084
23	426.916,464 516.237,825	24	426.916,427 516.237,771	0.066
26	426.916,297 516.237,666	27	426.916,214 516.237,634	0.088
29	426.916,002 516.237,634	30	426.915,914 516.237,668	0.095
32	426.915,776 516.237,787	33	426.915,73 516.237,865	0.091
35	426.915,696 516.238,069	36	426.915,717 516.238,167	0.1
38	426.915,819 516.238,328	39	426.915,902 516.238,391	0.104
41	426.916,113 516.238,445	42	426.916,221 516.238,43	0.109
44	426.916,391 516.238,333	45	426.916,439 516.238,279	0.072
47	426.918,237 516.239,403	48	426.915,237 516.244,06	5.54
50	426.909,588 516.240,421	51	426.904,745 516.249,278	10.095
53	426.900,162 516.257,434	54	426.882,413 516.237,354	26.8
56	426.895,46 516.225,167	57	426.885,044 516.213,655	15.525
59	426.882,921 516.236,874	60	426.882,406 516.237,346	0.699
62	426.871,87 516.225,462	63	426.869,251 516.223,429	3.315
65	426.965,638 516.089,595	66	426.992,222 516.062,659	37.845
68	427.059,02 516.046,158	69	427.104,72 516.095,413	67.19

Punct început	X / Y	Punct sfârşit	X / Y	Lungime segment
21	426.916,512 516.237,953	22	426.916,494 516.237,889	0.067
24	426.916,427 516.237,771	25	426.916,372 516.237,716	0.078
27	426.916,214 516.237,634	28	426.916,108 516.237,62	0.107
30	426.915,914 516.237,668	31	426.915,842 516.237,717	0.087
33	426.915,73 516.237,865	34	426.915,7 516.237,966	0.105
36	426.915,717 516.238,167	37	426.915,76 516.238,255	0.098
39	426.915,902 516.238,391	40	426.916,001 516.238,432	0.107
42	426.916,221 516.238,43	43	426.916,32 516.238,386	0.109
45	426.916,439 516.238,279	46	426.916,479 516.238,212	0.079
48	426.915,237 516.244,06	49	426.909,596 516.240,426	6.71
51	426.904,745 516.249,278	52	426.904,037 516.253,432	4.214
54	426.882,413 516.237,354	55	426.882,928 516.236,881	0.699
57	426.885,044 516.213,655	58	426.873,017 516.225,869	17.141
60	426.882,406 516.237,346	61	426.872,604 516.226,29	14.775
63	426.869,251 516.223,429	64	426.890,879 516.194,23	36.337
66	426.992,222 516.062,659	67	427.036,346 516.021,72	60.191
69	427.104,72 516.095,413	70	427.081,877 516.117,806	31.988

**** Lungimile segmentelor sunt determinate în planul de proiecţie Stereo 70 şi sunt rotunjite la 1 milimetru.**
***** Distanţa dintre puncte este formată din segmente cumulate ce sunt mai mici decât valoarea 1 milimetru.**

Document care conține date cu caracter personal, protejat de prevederile Regulamentului (UE) nr. 679/2016 și Legii 190/2018

DATE DESPRE IMOBILUL NR. 2101

Oficiul de Cadastru şi Publicitate Imobiliară ALBA
Biroul de Cadastru şi Publicitate Imobiliară Blaj

A. Partea I. Descrierea imobilului

TEREN Extravilan

Adresa: Jud. Alba

Nr. Crt	Nr cadastral Nr. topografic	Suprafaţa* (mp)	Observaţii / Referinţe
A1		10.000	Sector cadastral:22 Teren neimprejmuit;

B. Partea II. Proprietari şi acte

Inscrieri privitoare la dreptul de proprietate şi alte drepturi reale		Referinţe
1 / 01/07/2024		
Act Administrativ nr. 11448/974, din 04/02/2002 emis de CJPSDPAT ALBA (titlu de proprietate);		
B1	Intabulare, drept de PROPRIETATE, dobandit prin Reconstituire, cota actuala 1/1	A1
	1) **ORBAN I ANA** 2) **PETI ANA** 3) **MARCU MARGARETA** 4) **BLEITIFER ECATERINA** 5) **SZACACI FRANCISC**	

C. Partea III. SARCINI .

Inscrieri privind dezmembramintele dreptului de proprietate, drepturi reale de garanţie şi sarcini	Referinţe
NU SUNT	

Document care conține date cu caracter personal, protejat de prevederile Regulamentului (UE) nr. 679/2016 și Legii 190/2018

Anexa Nr. 1 La Partea I

Teren

Nr cadastral	Suprafaţa (mp)*	Observaţii / Referinţe
	10.000	

* Suprafaţa este determinată in planul de proiecţie Stereo 70.

DETALII LINIARE IMOBIL

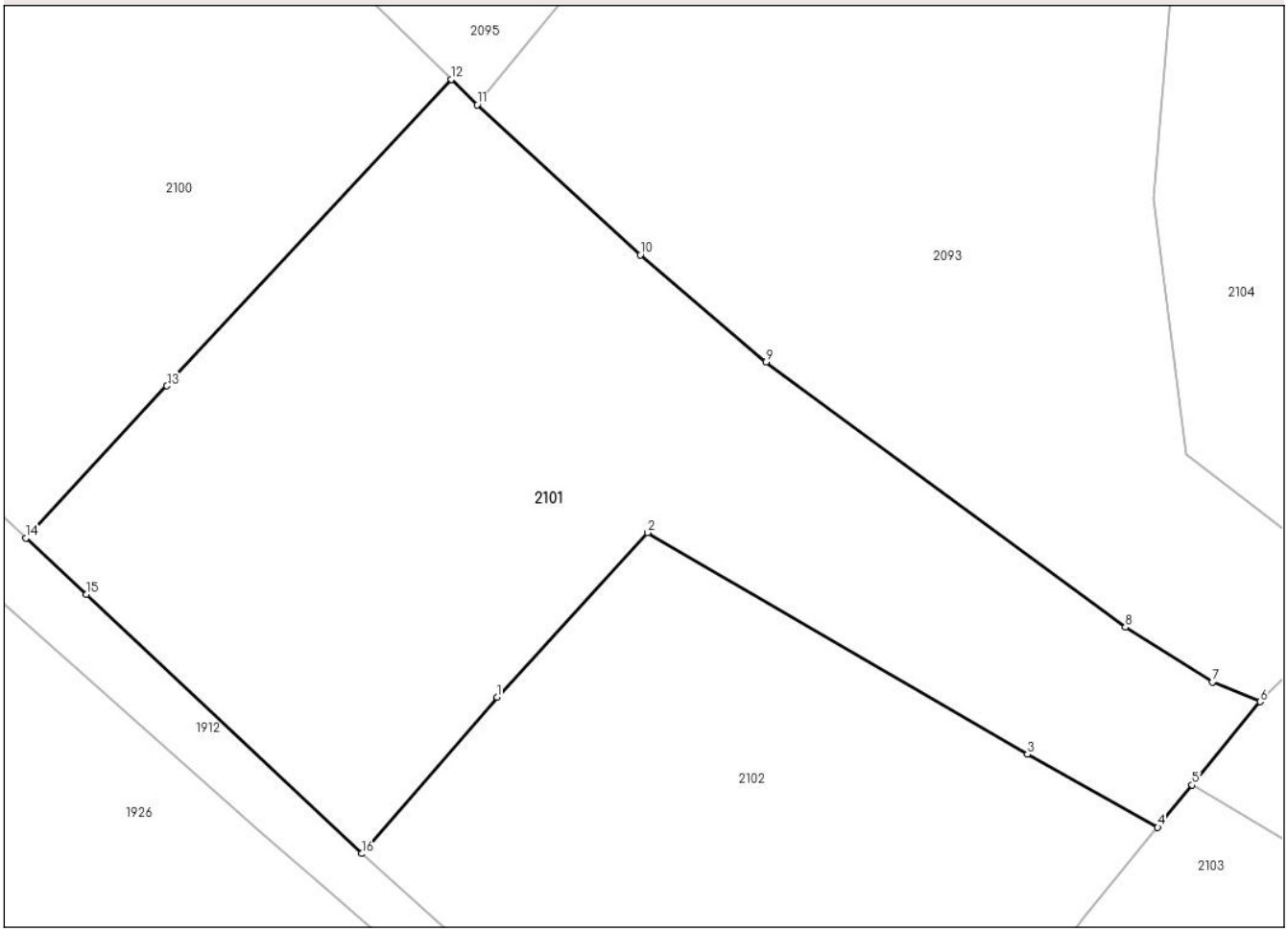

Date referitoare la teren

Crt	Categorie folosință	Intra vilan	Suprafaţa (mp)	Tarla	Parcelă	Nr. topo	Observaţii / Referinţe
1	arabil	NU	10.000	43	2114/5	-	

Lungime Segmente
1) Valorile lungimilor segmentelor sunt obţinute din proiecţie în plan.

Punct început	X / Y	Punct sfârşit	X / Y	Lungime segment (** (m)
1	427.112,078 515.996,168	2	427.136,263 516.022,579	35.812
2	427.136,263 516.022,579	3	427.197,373 515.987,007	70.709
3	427.197,373 515.987,007	4	427.218,306 515.975,295	23.987
4	427.218,306 515.975,295	5	427.223,856 515.982,08	8.766
5	427.223,856 515.982,08	6	427.234,793 515.995,452	17.275

Document care conține date cu caracter personal, protejat de prevederile Regulamentului (UE) nr. 679/2016 și Legii 190/2018

Punct început	X / Y	Punct sfârşit	X / Y	Lungime segment (** (m)
6	427.234,793 515.995,452	7	427.227,082 515.998,59	8.325
7	427.227,082 515.998,59	8	427.213,112 516.007,415	16.524
8	427.213,112 516.007,415	9	427.155,325 516.049,997	71.781
9	427.155,325 516.049,997	10	427.135,125 516.067,225	26.549
10	427.135,125 516.067,225	11	427.108,906 516.091,31	35.602
11	427.108,906 516.091,31	12	427.104,72 516.095,413	5.861
12	427.104,72 516.095,413	13	427.059,02 516.046,158	67.19
13	427.059,02 516.046,158	14	427.036,346 516.021,72	33.337
14	427.036,346 516.021,72	15	427.046,102 516.012,668	13.308
15	427.046,102 516.012,668	16	427.090,356 515.971,048	60.751
16	427.090,356 515.971,048	1	427.112,078 515.996,168	33.209

** Lungimile segmentelor sunt determinate în planul de proiecţie Stereo 70 şi sunt rotunjite la 1 milimetru.
*** Distanţa dintre puncte este formată din segmente cumulate ce sunt mai mici decât valoarea 1 milimetru.

Document care conține date cu caracter personal, protejat de prevederile Regulamentului (UE) nr. 679/2016 și Legii 190/2018

DATE DESPRE IMOBILUL NR. 2102

Oficiul de Cadastru şi Publicitate Imobiliară ALBA
Biroul de Cadastru şi Publicitate Imobiliară Blaj

A. Partea I. Descrierea imobilului

TEREN Extravilan

Adresa: Jud. Alba

Nr. Crt	Nr cadastral Nr. topografic	Suprafaţa* (mp)	Observaţii / Referinţe
A1		7.500	Sector cadastral:22 Teren neimprejmuit;

B. Partea II. Proprietari şi acte

Inscrieri privitoare la dreptul de proprietate şi alte drepturi reale		Referinţe
1 / 01/07/2024		
Act Administrativ nr. 7032/575, din 14/05/1996 emis de CJPSDPAT ALBA (titlu de proprietate);		
B1	Intabulare, drept de PROPRIETATE, dobandit prin Reconstituire, cota actuala 1/1	A1
	1) **COSMA R TOMA**	

C. Partea III. SARCINI .

Inscrieri privind dezmembramintele dreptului de proprietate, drepturi reale de garanţie şi sarcini	Referinţe
NU SUNT	

Document care conține date cu caracter personal, protejat de prevederile Regulamentului (UE) nr. 679/2016 și Legii 190/2018

Anexa Nr. 1 La Partea I

Teren

Nr cadastral	Suprafaţa (mp)*	Observaţii / Referinţe
	7.500	

* Suprafaţa este determinată in planul de proiecţie Stereo 70.

DETALII LINIARE IMOBIL

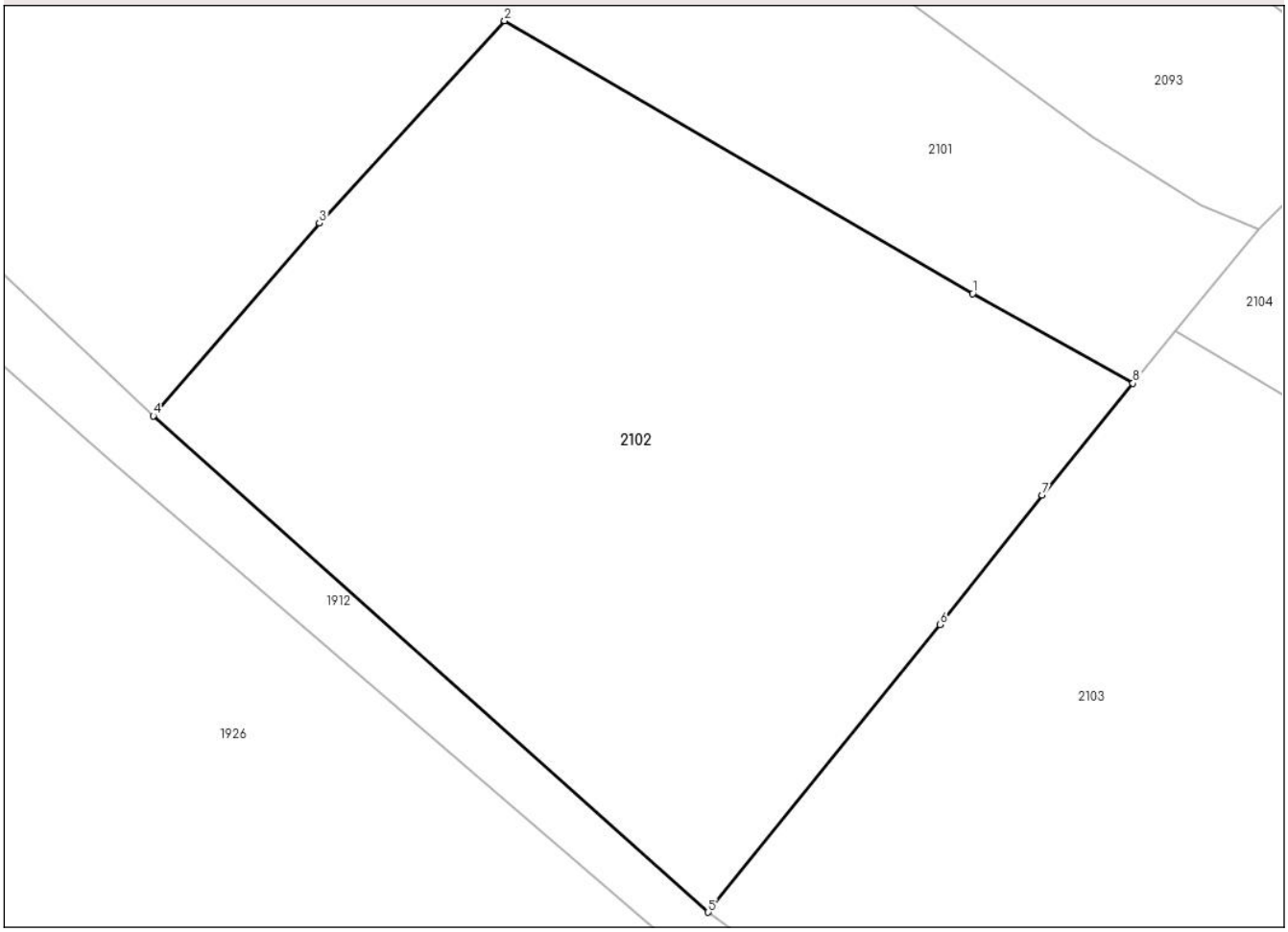

Date referitoare la teren

Crt	Categorie folosință	Intra vilan	Suprafaţa (mp)	Tarla	Parcelă	Nr. topo	Observaţii / Referinţe
1	arabil	NU	7.500	-	1116/5/3	-	

Lungime Segmente
1) Valorile lungimilor segmentelor sunt obţinute din proiecţie în plan.

Punct început	X / Y	Punct sfârşit	X / Y	Lungime segment (** (m)
1	427.197,373 515.987,007	2	427.136,263 516.022,579	70.709
2	427.136,263 516.022,579	3	427.112,078 515.996,168	35.812
3	427.112,078 515.996,168	4	427.090,356 515.971,048	33.209
4	427.090,356 515.971,048	5	427.162,84 515.906,289	97.199
5	427.162,84 515.906,289	6	427.193,116 515.943,806	48.209

Document care conține date cu caracter personal, protejat de prevederile Regulamentului (UE) nr. 679/2016 și Legii 190/2018

Punct început	X / Y	Punct sfârşit	X / Y	Lungime segment (** (m)
6	427.193,116 515.943,806	7	427.206,455 515.960,676	21.507
7	427.206,455 515.960,676	8	427.218,306 515.975,295	18.819
8	427.218,306 515.975,295	1	427.197,373 515.987,007	23.987

** Lungimile segmentelor sunt determinate în planul de proiecţie Stereo 70 şi sunt rotunjite la 1 milimetru.
*** Distanţa dintre puncte este formată din segmente cumulate ce sunt mai mici decât valoarea 1 milimetru.

Document care conține date cu caracter personal, protejat de prevederile Regulamentului (UE) nr. 679/2016 și Legii 190/2018

DATE DESPRE IMOBILUL NR. 2103

Oficiul de Cadastru şi Publicitate Imobiliară ALBA
Biroul de Cadastru şi Publicitate Imobiliară Blaj

A. Partea I. Descrierea imobilului

TEREN Extravilan

Adresa: Jud. Alba

Nr. Crt	Nr cadastral Nr. topografic	Suprafaţa* (mp)	Observaţii / Referinţe
A1		13.839	Sector cadastral:22 Teren neimprejmuit;

B. Partea II. Proprietari şi acte

Inscrieri privitoare la dreptul de proprietate şi alte drepturi reale		Referinţe
1 / 01/07/2024		
Act Administrativ nr. 7, din 13/03/1996 emis de PARLAMENTUL ROMANIEI;		
B1	Inscrierea provizorie, drept de PROPRIETATE, dobandit prin Lege, cota actuala 1/1	A1
	1) **UAT VALEA LUNG\U+0102**, CIF:4562176	

C. Partea III. SARCINI .

Inscrieri privind dezmembramintele dreptului de proprietate, drepturi reale de garanţie şi sarcini	Referinţe
NU SUNT	

Document care conține date cu caracter personal, protejat de prevederile Regulamentului (UE) nr. 679/2016 și Legii 190/2018

Anexa Nr. 1 La Partea I

Teren

Nr cadastral	Suprafaţa (mp)*	Observaţii / Referinţe
	13.839	

* Suprafaţa este determinată in planul de proiecţie Stereo 70.

DETALII LINIARE IMOBIL

Date referitoare la teren

Crt	Categorie folosință	Intra vilan	Suprafaţa (mp)	Tarla	Parcelă	Nr. topo	Observaţii / Referinţe
1	arabil	NU	13.839	-	-	-	Proprietar neidentificat

Lungime Segmente

1) Valorile lungimilor segmentelor sunt obţinute din proiecţie în plan.

Punct început	X / Y	Punct sfârşit	X / Y	Lungime segment (** (m)
1	427.206,455 515.960,676	2	427.193,116 515.943,806	21.507
3	427.162,84 515.906,289	4	427.216,647 515.867,773	66.171
5	427.230,203 515.856,408	6	427.231,239 515.852,309	4.228
7	427.252,164 515.872,756	8	427.269,278 515.890,089	24.359
9	427.292,233 515.914,351	10	427.305,062 515.928,913	19.408

Punct început	X / Y	Punct sfârşit	X / Y	Lungime segment (** (m)
2	427.193,116 515.943,806	3	427.162,84 515.906,289	48.209
4	427.216,647 515.867,773	5	427.230,203 515.856,408	17.69
6	427.231,239 515.852,309	7	427.252,164 515.872,756	29.256
8	427.269,278 515.890,089	9	427.292,233 515.914,351	33.399
10	427.305,062 515.928,913	11	427.314,971 515.941,326	15.883

Document care conține date cu caracter personal, protejat de prevederile Regulamentului (UE) nr. 679/2016 și Legii 190/2018

Punct început	X / Y	Punct sfârşit	X / Y	Lungime segment (** (m)
11	427.314,971 515.941,326	12	427.322,607 515.952,701	13.7
13	427.331,306 515.968,917	14	427.334,432 515.975,777	7.538
15	427.341,125 515.991,963	16	427.345,801 516.003,949	12.866
17	427.350,09 516.016,142	18	427.355,148 516.038,001	22.436
19	427.356,216 516.043,153	20	427.325,29 516.055,907	33.453
21	427.306,484 515.994,601	22	427.285,895 515.954,405	45.162
23	427.258,407 515.976,485	24	427.250,064 515.966,467	13.037
25	427.223,856 515.982,08	26	427.218,306 515.975,295	8.766

Punct început	X / Y	Punct sfârşit	X / Y	Lungime segment (** (m)
12	427.322,607 515.952,701	13	427.331,306 515.968,917	18.402
14	427.334,432 515.975,777	15	427.341,125 515.991,963	17.516
16	427.345,801 516.003,949	17	427.350,09 516.016,142	12.926
18	427.355,148 516.038,001	19	427.356,216 516.043,153	5.262
20	427.325,29 516.055,907	21	427.306,484 515.994,601	64.126
22	427.285,895 515.954,405	23	427.258,407 515.976,485	35.258
24	427.250,064 515.966,467	25	427.223,856 515.982,08	30.506
26	427.218,306 515.975,295	1	427.206,455 515.960,676	18.819

** Lungimile segmentelor sunt determinate în planul de proiecţie Stereo 70 şi sunt rotunjite la 1 milimetru.
*** Distanţa dintre puncte este formată din segmente cumulate ce sunt mai mici decât valoarea 1 milimetru.

Document care conține date cu caracter personal, protejat de prevederile Regulamentului (UE) nr. 679/2016 și Legii 190/2018

DATE DESPRE IMOBILUL NR. 2104

Oficiul de Cadastru şi Publicitate Imobiliară ALBA
Biroul de Cadastru şi Publicitate Imobiliară Blaj

A. Partea I. Descrierea imobilului

TEREN Extravilan

Adresa: Jud. Alba

Nr. Crt	Nr cadastral Nr. topografic	Suprafaţa* (mp)	Observaţii / Referinţe
A1	72242	142.800	Sector cadastral:22 Teren neimprejmuit;

B. Partea II. Proprietari şi acte

Inscrieri privitoare la dreptul de proprietate şi alte drepturi reale		Referinţe
3549 / 22/02/2019		
Act Administrativ nr. 166, din 03/04/2019 emis de U.A.T. Valea Lunga (act administrativ nr 8 din 23.01.2019, emis de U.A.T. Valea Lunga);		
B1	Se infiinteaza cartea funciara 72242 a imobilului cu numarul cadastral 72242/Valea Lunga, rezultat din dezmembrarea imobilului cu numarul cadastral 72224 inscris in cartea funciara 72224;	A1
Act Administrativ nr. 8, din 23/01/2019 emis de CONSILIUL LOCAL VALEA LUNGA;		
B2	Inscrierea provizorie, drept de PROPRIETATE, dobandit prin Lege, cota actuala 1/1	A1
	1) **U.A.T COMUNA VALEA LUNG\U+0102**, CIF:4562176, DOMENIUL PUBLIC	
	OBSERVATII: pozitie transcrisa din CF 72224/Valea Lunga, inscrisa prin incheierea nr. 575 din 29/01/2019;	
B3	În lipsa justific\U+0103rii imobilul cu nr cadastral 72224 se anuleaz\U+0103.	A1
	OBSERVATII: pozitie transcrisa din CF 72224/Valea Lunga, inscrisa prin incheierea nr. 575 din 29/01/2019;	

C. Partea III. SARCINI .

Inscrieri privind dezmembramintele dreptului de proprietate, drepturi reale de garanţie şi sarcini	Referinţe
NU SUNT	

Document care conține date cu caracter personal, protejat de prevederile Regulamentului (UE) nr. 679/2016 și Legii 190/2018

Anexa Nr. 1 La Partea I

Teren

Nr cadastral	Suprafaţa (mp)*	Observaţii / Referinţe
72242	142.800	

* Suprafaţa este determinată in planul de proiecţie Stereo 70.

DETALII LINIARE IMOBIL

Date referitoare la teren

Crt	Categorie folosință	Intra vilan	Suprafaţa (mp)	Tarla	Parcelă	Nr. topo	Observaţii / Referinţe
1	pasune	NU	142.800	-	982/2/1/1/2	-	

Lungime Segmente

1) Valorile lungimilor segmentelor sunt obţinute din proiecţie în plan.

Punct început	X / Y	Punct sfârşit	X / Y	Lungime segment
1	427.223,856 515.982,08	2	427.250,064 515.966,467	30.506
4	427.285,895 515.954,405	5	427.306,484 515.994,601	45.162
7	427.356,216 516.043,153	8	427.359,309 516.059,656	16.79
10	427.337,672 516.083,677	11	427.332,767 516.098,027	15.165
13	427.332,501 516.143,883	14	427.342,593 516.161,382	20.201
16	427.362,566 516.189,791	17	427.381,791 516.220,799	36.484

Punct început	X / Y	Punct sfârşit	X / Y	Lungime segment
2	427.250,064 515.966,467	3	427.258,407 515.976,485	13.037
5	427.306,484 515.994,601	6	427.325,29 516.055,907	64.126
8	427.359,309 516.059,656	9	427.364,029 516.070,096	11.457
11	427.332,767 516.098,027	12	427.328,793 516.119,286	21.627
14	427.342,593 516.161,382	15	427.359,015 516.184,064	28.003
17	427.381,791 516.220,799	18	427.407,41 516.265,91	51.878

Punct început	X / Y	Punct sfârşit	X / Y	Lungime segment
3	427.258,407 515.976,485	4	427.285,895 515.954,405	35.258
6	427.325,29 516.055,907	7	427.356,216 516.043,153	33.453
9	427.364,029 516.070,096	10	427.337,672 516.083,677	29.65
12	427.328,793 516.119,286	13	427.332,501 516.143,883	24.875
15	427.359,015 516.184,064	16	427.362,566 516.189,791	6.739
18	427.407,41 516.265,91	19	427.443,852 516.330,077	73.793

Document care conține date cu caracter personal, protejat de prevederile Regulamentului (UE) nr. 679/2016 și Legii 190/2018

Punct început	X / Y	Punct sfârşit	X / Y	Lungime segment
19	427.443,852 516.330,077	20	427.416,447 516.358,149	39.231
22	427.419,925 516.425,741	23	427.469,981 516.487,241	79.296
25	427.516,489 516.436,281	26	427.521,041 516.443,354	8.411
28	427.551,959 516.509,447	29	427.554,526 516.514,934	6.058
31	427.548,073 516.572,522	32	427.557,895 516.599,291	28.514
34	427.573,328 516.641,354	35	427.585,709 516.675,1	35.946
37	427.534,363 516.702,734	38	427.560,146 516.718,071	30.0
40	427.443,76 516.694,765	41	427.433,384 516.716,637	24.208
43	427.493,412 516.830,179	44	427.485,939 516.841,31	13.406
46	427.440,104 516.781,894	47	427.444,827 516.817,432	35.851
49	427.414,548 516.833,813	50	427.400,936 516.835,757	13.75
52	427.350,632 516.809,853	53	427.329,494 516.782,665	34.438
55	427.307,144 516.737,468	56	427.276,477 516.730,887	31.365
58	427.232,593 516.715,128	59	427.212,277 516.716,965	20.399
61	427.215,074 516.684,82	62	427.261,817 516.691,355	47.198
64	427.323,84 516.622,333	65	427.347,149 516.572,943	54.614
67	427.333,778 516.476,95	68	427.320,209 516.459,437	22.155
70	427.297,765 516.403,813	71	427.303,824 516.351,275	52.886
73	427.249,552 516.299,863	74	427.240,065 516.251,941	48.852
76	427.224,786 516.159,384	77	427.217,558 516.076,125	83.572
79	427.245,984 516.017,417	80	427.246,879 516.007,572	9.886

Punct început	X / Y	Punct sfârşit	X / Y	Lungime segment
20	427.416,447 516.358,149	21	427.425,923 516.387,203	30.56
23	427.469,981 516.487,241	24	427.486,577 516.468,13	25.311
26	427.521,041 516.443,354	27	427.534,564 516.472,262	31.915
29	427.554,526 516.514,934	30	427.577,347 516.551,152	42.808
32	427.557,895 516.599,291	33	427.567,707 516.626,033	28.485
35	427.585,709 516.675,1	36	427.559,926 516.659,762	30.0
38	427.560,146 516.718,071	39	427.514,753 516.794,377	88.787
41	427.433,384 516.716,637	42	427.446,572 516.762,273	47.503
44	427.485,939 516.841,31	45	427.465,383 516.801,884	44.462
47	427.444,827 516.817,432	48	427.436,215 516.833,536	18.261
50	427.400,936 516.835,757	51	427.371,73 516.835,358	29.209
53	427.329,494 516.782,665	54	427.322,323 516.749,728	33.708
56	427.276,477 516.730,887	57	427.251,936 516.730,142	24.551
59	427.212,277 516.716,965	60	427.202,51 516.723,513	11.759
62	427.261,817 516.691,355	63	427.285,056 516.662,501	37.049
65	427.347,149 516.572,943	66	427.343,075 516.524,802	48.313
68	427.320,209 516.459,437	69	427.310,042 516.444,082	18.416
71	427.303,824 516.351,275	72	427.271,6 516.325,287	41.398
74	427.240,065 516.251,941	75	427.230,496 516.213,909	39.217
77	427.217,558 516.076,125	78	427.222,853 516.035,187	41.279
80	427.246,879 516.007,572	81	427.234,793 515.995,452	17.116

Punct început	X / Y	Punct sfârşit	X / Y	Lungime segment
21	427.425,923 516.387,203	22	427.419,925 516.425,741	39.002
24	427.486,577 516.468,13	25	427.516,489 516.436,281	43.693
27	427.534,564 516.472,262	28	427.551,959 516.509,447	41.053
30	427.577,347 516.551,152	31	427.548,073 516.572,522	36.244
33	427.567,707 516.626,033	34	427.573,328 516.641,354	16.32
36	427.559,926 516.659,762	37	427.534,363 516.702,734	50.001
39	427.514,753 516.794,377	40	427.443,76 516.694,765	122.322
42	427.446,572 516.762,273	43	427.493,412 516.830,179	82.494
45	427.465,383 516.801,884	46	427.440,104 516.781,894	32.228
48	427.436,215 516.833,536	49	427.414,548 516.833,813	21.669
51	427.371,73 516.835,358	52	427.350,632 516.809,853	33.101
54	427.322,323 516.749,728	55	427.307,144 516.737,468	19.512
57	427.251,936 516.730,142	58	427.232,593 516.715,128	24.486
60	427.202,51 516.723,513	61	427.215,074 516.684,82	40.682
63	427.285,056 516.662,501	64	427.323,84 516.622,333	55.836
66	427.343,075 516.524,802	67	427.333,778 516.476,95	48.747
69	427.310,042 516.444,082	70	427.297,765 516.403,813	42.099
72	427.271,6 516.325,287	73	427.249,552 516.299,863	33.653
75	427.230,496 516.213,909	76	427.224,786 516.159,384	54.823
78	427.222,853 516.035,187	79	427.245,984 516.017,417	29.169
81	427.234,793 515.995,452	1	427.223,856 515.982,08	17.275

**** Lungimile segmentelor sunt determinate în planul de proiecţie Stereo 70 şi sunt rotunjite la 1 milimetru.**
***** Distanţa dintre puncte este formată din segmente cumulate ce sunt mai mici decât valoarea 1 milimetru.**

Document care conține date cu caracter personal, protejat de prevederile Regulamentului (UE) nr. 679/2016 și Legii 190/2018

DATE DESPRE IMOBILUL NR. 2105

Oficiul de Cadastru şi Publicitate Imobiliară ALBA
Biroul de Cadastru şi Publicitate Imobiliară Blaj

A. Partea I. Descrierea imobilului

TEREN Extravilan

Adresa: Jud. Alba

Nr. Crt	Nr cadastral Nr. topografic	Suprafaţa* (mp)	Observaţii / Referinţe
A1	72225	2.400	Sector cadastral:22 Teren neimprejmuit;

B. Partea II. Proprietari şi acte

Inscrieri privitoare la dreptul de proprietate şi alte drepturi reale		Referinţe
1 / 01/07/2024		
Act Administrativ nr. 7, din 13/03/1996 emis de PARLAMENTUL ROMANIEI;		
B1	Inscrierea provizorie, drept de PROPRIETATE, dobandit prin Lege, cota actuala 1/1	A1
	1) **UAT VALEA LUNG\U+0102**, CIF:4562176	

C. Partea III. SARCINI .

Inscrieri privind dezmembramintele dreptului de proprietate, drepturi reale de garanţie şi sarcini	Referinţe
NU SUNT	

Document care conține date cu caracter personal, protejat de prevederile Regulamentului (UE) nr. 679/2016 și Legii 190/2018

Anexa Nr. 1 La Partea I

Teren

Nr cadastral	Suprafaţa (mp)*	Observaţii / Referinţe
72225	2.400	

* Suprafaţa este determinată in planul de proiecţie Stereo 70.

DETALII LINIARE IMOBIL

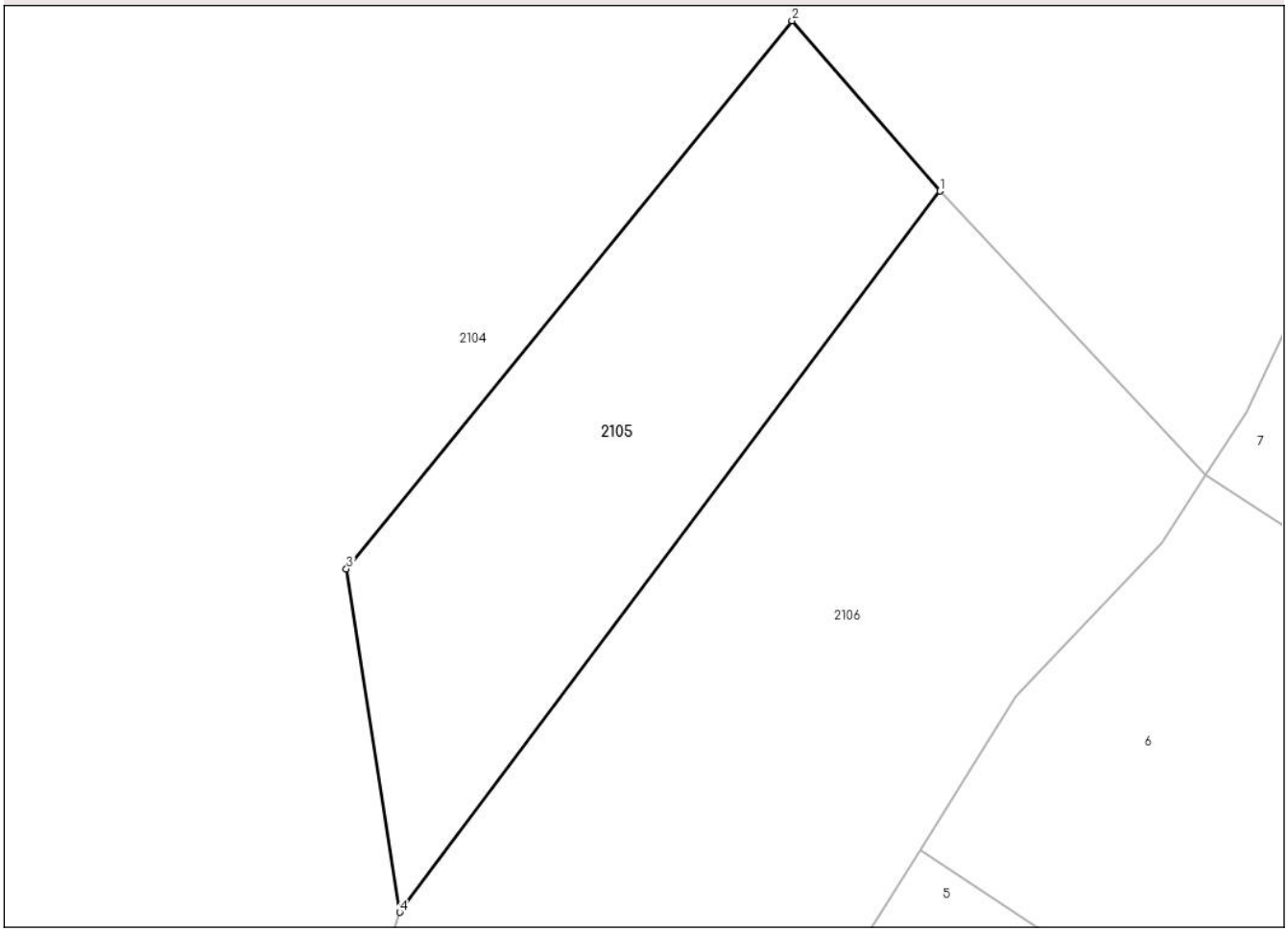

Date referitoare la teren

Crt	Categorie folosință	Intra vilan	Suprafaţa (mp)	Tarla	Parcelă	Nr. topo	Observaţii / Referinţe
1	arabil	NU	2.400	-	-	-	Proprietar neidentificat

Lungime Segmente
1) Valorile lungimilor segmentelor sunt obţinute din proiecţie în plan.

Punct început	X / Y	Punct sfârşit	X / Y	Lungime segment (** (m)
1	427.486,577 516.468,13	2	427.469,981 516.487,241	25.311
2	427.469,981 516.487,241	3	427.419,925 516.425,741	79.296
3	427.419,925 516.425,741	4	427.425,923 516.387,203	39.002
4	427.425,923 516.387,203	1	427.486,577 516.468,13	101.134

**** Lungimile segmentelor sunt determinate în planul de proiecţie Stereo 70 şi sunt rotunjite la 1 milimetru.**

Document care conține date cu caracter personal, protejat de prevederile Regulamentului (UE) nr. 679/2016 și Legii 190/2018

***** Distanţa dintre puncte este formată din segmente cumulate ce sunt mai mici decât valoarea 1 milimetru.**

DATE DESPRE IMOBILUL NR. 2106

Oficiul de Cadastru şi Publicitate Imobiliară ALBA
Biroul de Cadastru şi Publicitate Imobiliară Blaj

A. Partea I. Descrierea imobilului

TEREN Extravilan

Adresa: Jud. Alba

Nr. Crt	Nr cadastral Nr. topografic	Suprafaţa* (mp)	Observaţii / Referinţe
A1	72226	5.500	Sector cadastral:22 Teren neimprejmuit;

B. Partea II. Proprietari şi acte

Inscrieri privitoare la dreptul de proprietate şi alte drepturi reale		Referinţe
1 / 01/07/2024		
Act Administrativ nr. 7, din 13/03/1996 emis de PARLAMENTUL ROMANIEI;		
B1	Inscrierea provizorie, drept de PROPRIETATE, dobandit prin Lege, cota actuala 1/1	A1
	1) **UAT VALEA LUNG\U+0102**, CIF:4562176	

C. Partea III. SARCINI .

Inscrieri privind dezmembramintele dreptului de proprietate, drepturi reale de garanţie şi sarcini	Referinţe
NU SUNT	

Document care conține date cu caracter personal, protejat de prevederile Regulamentului (UE) nr. 679/2016 și Legii 190/2018

Anexa Nr. 1 La Partea I

Teren

Nr cadastral	Suprafaţa (mp)*	Observaţii / Referinţe
72226	5.500	

* Suprafaţa este determinată in planul de proiecţie Stereo 70.

DETALII LINIARE IMOBIL

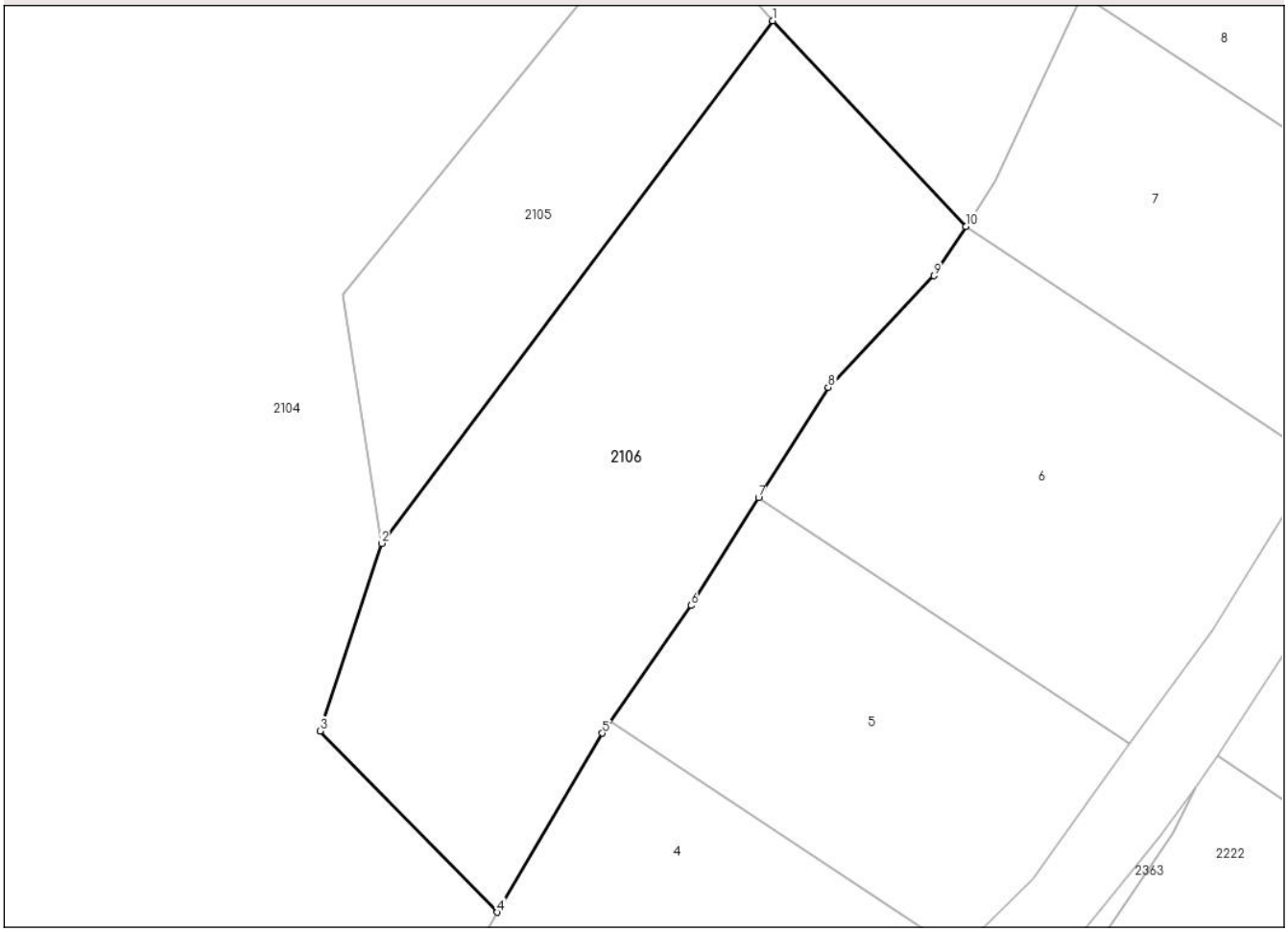

Date referitoare la teren

Crt	Categorie folosință	Intra vilan	Suprafaţa (mp)	Tarla	Parcelă	Nr. topo	Observaţii / Referinţe
1	arabil	NU	5.500	-	-	-	Proprietar neidentificat

Lungime Segmente
1) Valorile lungimilor segmentelor sunt obţinute din proiecţie în plan.

Punct început	X / Y	Punct sfârşit	X / Y	Lungime segment (** (m)
1	427.486,577 516.468,13	2	427.425,923 516.387,203	101.134
2	427.425,923 516.387,203	3	427.416,447 516.358,149	30.56
3	427.416,447 516.358,149	4	427.443,852 516.330,077	39.231
4	427.443,852 516.330,077	5	427.460,16 516.357,787	32.153
5	427.460,16 516.357,787	6	427.473,894 516.377,581	24.092

Document care conține date cu caracter personal, protejat de prevederile Regulamentului (UE) nr. 679/2016 și Legii 190/2018

Punct început	X / Y	Punct sfârşit	X / Y	Lungime segment (** (m)
6	427.473,894 516.377,581	7	427.484,378 516.394,232	19.677
7	427.484,378 516.394,232	8	427.495,168 516.411,37	20.252
8	427.495,168 516.411,37	9	427.511,558 516.428,62	23.795
9	427.511,558 516.428,62	10	427.516,489 516.436,281	9.111
10	427.516,489 516.436,281	1	427.486,577 516.468,13	43.693

** Lungimile segmentelor sunt determinate în planul de proiecţie Stereo 70 şi sunt rotunjite la 1 milimetru.
*** Distanţa dintre puncte este formată din segmente cumulate ce sunt mai mici decât valoarea 1 milimetru.

Document care conține date cu caracter personal, protejat de prevederile Regulamentului (UE) nr. 679/2016 și Legii 190/2018

DATE DESPRE IMOBILUL NR. 2107

Oficiul de Cadastru şi Publicitate Imobiliară ALBA
Biroul de Cadastru şi Publicitate Imobiliară Blaj

A. Partea I. Descrierea imobilului

TEREN Extravilan

Adresa: Jud. Alba

Nr. Crt	Nr cadastral Nr. topografic	Suprafaţa* (mp)	Observaţii / Referinţe
A1	72227	4.200	Sector cadastral:22 Teren neimprejmuit;

B. Partea II. Proprietari şi acte

Inscrieri privitoare la dreptul de proprietate şi alte drepturi reale		Referinţe
1 / 01/07/2024		
Act Administrativ nr. 11454/1046, din 25/03/2002 emis de CJPSDPAT ALBA (titlu de proprietate);		
B1	Intabulare, drept de PROPRIETATE, dobandit prin Reconstituire, cota actuala 1/1	A1
	1) **MARC A IOAN**	

C. Partea III. SARCINI .

Inscrieri privind dezmembramintele dreptului de proprietate, drepturi reale de garanţie şi sarcini	Referinţe
NU SUNT	

Document care conține date cu caracter personal, protejat de prevederile Regulamentului (UE) nr. 679/2016 și Legii 190/2018

Anexa Nr. 1 La Partea I

Teren

Nr cadastral	Suprafaţa (mp)*	Observaţii / Referinţe
72227	4.200	

* Suprafaţa este determinată in planul de proiecţie Stereo 70.

DETALII LINIARE IMOBIL

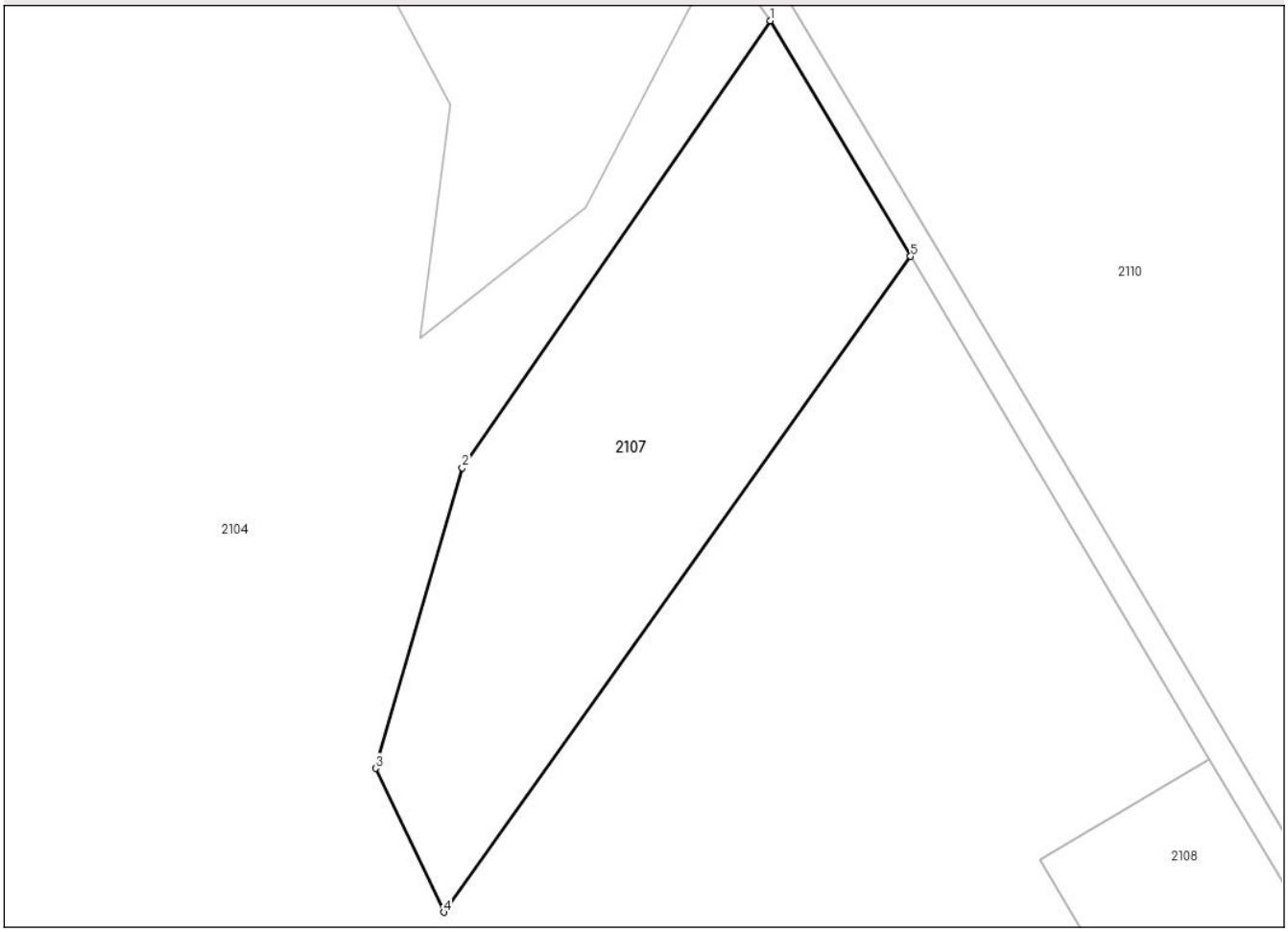

Date referitoare la teren

Crt	Categorie folosință	Intra vilan	Suprafaţa (mp)	Tarla	Parcelă	Nr. topo	Observaţii / Referinţe
1	arabil	NU	4.200	41	969/1/4/1	-	

Lungime Segmente
1) Valorile lungimilor segmentelor sunt obţinute din proiecţie în plan.

Punct început	X / Y	Punct sfârşit	X / Y	Lungime segment (** (m)
1	427.493,412 516.830,179	2	427.446,572 516.762,273	82.494
2	427.446,572 516.762,273	3	427.433,384 516.716,637	47.503
3	427.433,384 516.716,637	4	427.443,76 516.694,765	24.208
4	427.443,76 516.694,765	5	427.514,753 516.794,377	122.322
5	427.514,753 516.794,377	1	427.493,412 516.830,179	41.68

Document care conține date cu caracter personal, protejat de prevederile Regulamentului (UE) nr. 679/2016 și Legii 190/2018

** Lungimile segmentelor sunt determinate în planul de proiecţie Stereo 70 şi sunt rotunjite la 1 milimetru.
*** Distanţa dintre puncte este formată din segmente cumulate ce sunt mai mici decât valoarea 1 milimetru.

DATE DESPRE IMOBILUL NR. 2108

Oficiul de Cadastru şi Publicitate Imobiliară ALBA
Biroul de Cadastru şi Publicitate Imobiliară Blaj

A. Partea I. Descrierea imobilului

TEREN Extravilan

Adresa: Jud. Alba

Nr. Crt	Nr cadastral Nr. topografic	Suprafaţa* (mp)	Observaţii / Referinţe
A1	72241	1.500	Sector cadastral:22 Teren neimprejmuit;

B. Partea II. Proprietari şi acte

Inscrieri privitoare la dreptul de proprietate şi alte drepturi reale		Referinţe
3549 / 22/02/2019		
Act Administrativ nr. 166, din 03/04/2019 emis de U.A.T. Valea Lunga (act administrativ nr 8 din 23.01.2019, emis de U.A.T. Valea Lunga);		
B1	Se infiinteaza cartea funciara 72241 a imobilului cu numarul cadastral 72241/Valea Lunga, rezultat din dezmembrarea imobilului cu numarul cadastral 72224 inscris in cartea funciara 72224;	A1
B5	Intabulare, drept de PROPRIETATE, dobandit prin Lege, cota actuala 1/1	A1
	1) **U.A.T COMUNA VALEA LUNG\U+0102**, CIF:4562176, DOMENIUL PRIVAT	
B6	Intabulare, drept de ADMINISTRARE	A1
	1) **CONSILIUL LOCAL VALEA LUNG\U+0102**, CIF:9999999999999	

C. Partea III. SARCINI .

Inscrieri privind dezmembramintele dreptului de proprietate, drepturi reale de garanţie şi sarcini	Referinţe
NU SUNT	

Anexa Nr. 1 La Partea I

Teren

Nr cadastral	Suprafaţa (mp)*	Observaţii / Referinţe
72241	1.500	

* Suprafaţa este determinată in planul de proiecţie Stereo 70.

DETALII LINIARE IMOBIL

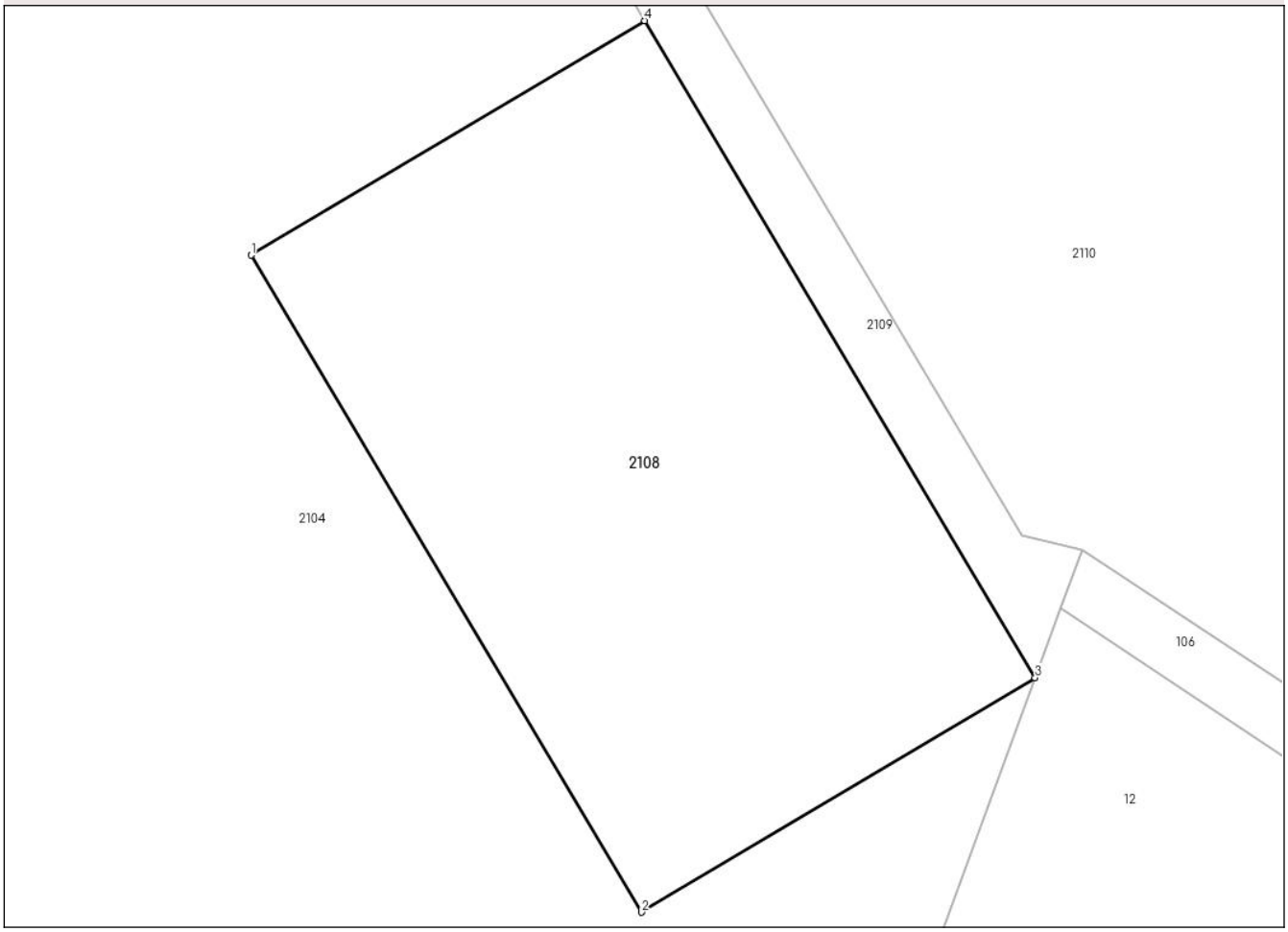

Date referitoare la teren

Crt	Categorie folosință	Intra vilan	Suprafaţa (mp)	Tarla	Parcelă	Nr. topo	Observaţii / Referinţe
1	pasune	NU	1.500	-	982/2/1/1/1	-	

Lungime Segmente
1) Valorile lungimilor segmentelor sunt obţinute din proiecţie în plan.

Punct început	X / Y	Punct sfârşit	X / Y	Lungime segment (** (m)
1	427.534,363 516.702,734	2	427.559,926 516.659,762	50.001
2	427.559,926 516.659,762	3	427.585,709 516.675,1	30.0
3	427.585,709 516.675,1	4	427.560,146 516.718,071	50.0
4	427.560,146 516.718,071	1	427.534,363 516.702,734	30.0

**** Lungimile segmentelor sunt determinate în planul de proiecţie Stereo 70 şi sunt rotunjite la 1 milimetru.**

Document care conține date cu caracter personal, protejat de prevederile Regulamentului (UE) nr. 679/2016 și Legii 190/2018

***** Distanţa dintre puncte este formată din segmente cumulate ce sunt mai mici decât valoarea 1 milimetru.**

DATE DESPRE IMOBILUL NR. 2109

Oficiul de Cadastru şi Publicitate Imobiliară ALBA
Biroul de Cadastru şi Publicitate Imobiliară Blaj

A. Partea I. Descrierea imobilului

TEREN Extravilan

Adresa: Jud. Alba

Nr. Crt	Nr cadastral Nr. topografic	Suprafaţa* (mp)	Observaţii / Referinţe
A1		1.008	Sector cadastral:22 Teren neimprejmuit;

B. Partea II. Proprietari şi acte

Inscrieri privitoare la dreptul de proprietate şi alte drepturi reale		Referinţe
1 / 01/07/2024		
Act Administrativ nr. 7, din 13/03/1996 emis de PARLAMENTUL ROMANIEI;		
B1	Inscrierea provizorie, drept de PROPRIETATE, dobandit prin Lege, cota actuala 1/1	A1
	1) **UAT VALEA LUNG\U+0102**, CIF:4562176	

C. Partea III. SARCINI .

Inscrieri privind dezmembramintele dreptului de proprietate, drepturi reale de garanţie şi sarcini	Referinţe
NU SUNT	

Anexa Nr. 1 La Partea I

Teren

Nr cadastral	Suprafaţa (mp)*	Observaţii / Referinţe
	1.008	

* Suprafaţa este determinată in planul de proiecţie Stereo 70.

DETALII LINIARE IMOBIL

Date referitoare la teren

Crt	Categorie folosință	Intra vilan	Suprafaţa (mp)	Tarla	Parcelă	Nr. topo	Observaţii / Referinţe
1	drum	NU	1.008	-	-	-	DRUM

Lungime Segmente
1) Valorile lungimilor segmentelor sunt obţinute din proiecţie în plan.

Punct început	X / Y	Punct sfârşit	X / Y	Lungime segment (** (m)
1	427.587,37 516.679,626	2	427.588,786 516.683,486	4.112
2	427.588,786 516.683,486	3	427.584,849 516.684,37	4.035
3	427.584,849 516.684,37	4	427.563,584 516.720,116	41.594
4	427.563,584 516.720,116	5	427.518,189 516.796,425	88.791
5	427.518,189 516.796,425	6	427.496,793 516.832,319	41.787

Document care conține date cu caracter personal, protejat de prevederile Regulamentului (UE) nr. 679/2016 și Legii 190/2018

Punct început	X / Y	Punct sfârşit	X / Y	Lungime segment (** (m)
6	427.496,793 516.832,319	7	427.489,407 516.843,321	13.251
7	427.489,407 516.843,321	8	427.463,846 516.894,906	57.571
8	427.463,846 516.894,906	9	427.460,114 516.893,43	4.014
9	427.460,114 516.893,43	10	427.485,939 516.841,31	58.168
10	427.485,939 516.841,31	11	427.493,412 516.830,179	13.406
11	427.493,412 516.830,179	12	427.514,753 516.794,377	41.68
12	427.514,753 516.794,377	13	427.560,146 516.718,071	88.787
13	427.560,146 516.718,071	14	427.585,709 516.675,1	50.0
14	427.585,709 516.675,1	1	427.587,37 516.679,626	4.821

** Lungimile segmentelor sunt determinate în planul de proiecţie Stereo 70 şi sunt rotunjite la 1 milimetru.
*** Distanţa dintre puncte este formată din segmente cumulate ce sunt mai mici decât valoarea 1 milimetru.

Document care conține date cu caracter personal, protejat de prevederile Regulamentului (UE) nr. 679/2016 și Legii 190/2018

DATE DESPRE IMOBILUL NR. 2110

Oficiul de Cadastru şi Publicitate Imobiliară ALBA
Biroul de Cadastru şi Publicitate Imobiliară Blaj

A. Partea I. Descrierea imobilului

TEREN Extravilan

Adresa: Jud. Alba

Nr. Crt	Nr cadastral Nr. topografic	Suprafaţa* (mp)	Observaţii / Referinţe
A1		20.000	Sector cadastral:22 Teren neimprejmuit;

B. Partea II. Proprietari şi acte

Inscrieri privitoare la dreptul de proprietate şi alte drepturi reale		Referinţe
1 / 01/07/2024		
Act Administrativ nr. 14106/1361, din 04/12/2007 emis de CJPSDPAT ALBA (titlu de proprietate);		
B1	Intabulare, drept de PROPRIETATE, dobandit prin Reconstituire, cota actuala 1/1	A1
	1) **DRESPLING MARGARETE**	

C. Partea III. SARCINI .

Inscrieri privind dezmembramintele dreptului de proprietate, drepturi reale de garanţie şi sarcini	Referinţe
NU SUNT	

Document care conține date cu caracter personal, protejat de prevederile Regulamentului (UE) nr. 679/2016 și Legii 190/2018

Anexa Nr. 1 La Partea I

Teren

Nr cadastral	Suprafaţa (mp)*	Observaţii / Referinţe
	20.000	

* Suprafaţa este determinată in planul de proiecţie Stereo 70.

DETALII LINIARE IMOBIL

Date referitoare la teren

Crt	Categorie folosință	Intra vilan	Suprafaţa (mp)	Tarla	Parcelă	Nr. topo	Observaţii / Referinţe
1	arabil	NU	20.000	-	982/2/2	-	

Lungime Segmente
1) Valorile lungimilor segmentelor sunt obţinute din proiecţie în plan.

Punct început	X / Y	Punct sfârşit	X / Y	Lungime segment (** (m)
1	427.463,846 516.894,906	2	427.489,407 516.843,321	57.571
2	427.489,407 516.843,321	3	427.496,793 516.832,319	13.251
3	427.496,793 516.832,319	4	427.518,189 516.796,425	41.787
4	427.518,189 516.796,425	5	427.563,584 516.720,116	88.791
5	427.563,584 516.720,116	6	427.584,849 516.684,37	41.594

Document care conține date cu caracter personal, protejat de prevederile Regulamentului (UE) nr. 679/2016 și Legii 190/2018

Punct început	X / Y	Punct sfârşit	X / Y	Lungime segment (** (m)
6	427.584,849 516.684,37	7	427.588,786 516.683,486	4.035
7	427.588,786 516.683,486	8	427.603,424 516.673,788	17.559
8	427.603,424 516.673,788	9	427.648,241 516.699,248	51.544
9	427.648,241 516.699,248	10	427.651,919 516.701,337	4.23
10	427.651,919 516.701,337	11	427.642,432 516.711,429	13.851
11	427.642,432 516.711,429	12	427.622,613 516.738,434	33.497
12	427.622,613 516.738,434	13	427.591,262 516.797,487	66.859
13	427.591,262 516.797,487	14	427.581,171 516.822,333	26.817
14	427.581,171 516.822,333	15	427.577,209 516.859,609	37.486
15	427.577,209 516.859,609	16	427.580,812 516.885,175	25.819
16	427.580,812 516.885,175	17	427.595,226 516.916,861	34.81
17	427.595,226 516.916,861	18	427.597,749 516.932,705	16.044
18	427.597,749 516.932,705	19	427.592,24 516.940,188	9.292
19	427.592,24 516.940,188	1	427.463,846 516.894,906	136.144

** Lungimile segmentelor sunt determinate în planul de proiecţie Stereo 70 şi sunt rotunjite la 1 milimetru.
*** Distanţa dintre puncte este formată din segmente cumulate ce sunt mai mici decât valoarea 1 milimetru.

Document care conține date cu caracter personal, protejat de prevederile Regulamentului (UE) nr. 679/2016 și Legii 190/2018

DATE DESPRE IMOBILUL NR. 2111

Oficiul de Cadastru şi Publicitate Imobiliară ALBA
Biroul de Cadastru şi Publicitate Imobiliară Blaj

A. Partea I. Descrierea imobilului

TEREN Extravilan

Adresa: Jud. Alba

Nr. Crt	Nr cadastral Nr. topografic	Suprafaţa* (mp)	Observaţii / Referinţe
A1	72228	83.739	Sector cadastral:22 Teren neimprejmuit;

B. Partea II. Proprietari şi acte

Inscrieri privitoare la dreptul de proprietate şi alte drepturi reale		Referinţe
1 / 01/07/2024		
Act Administrativ nr. 7, din 13/03/1996 emis de PARLAMENTUL ROMANIEI;		
B1	Inscrierea provizorie, drept de PROPRIETATE, dobandit prin Lege, cota actuala 1/1	A1
	1) **UAT VALEA LUNG\U+0102**, CIF:4562176	

C. Partea III. SARCINI .

Inscrieri privind dezmembramintele dreptului de proprietate, drepturi reale de garanţie şi sarcini	Referinţe
NU SUNT	

Document care conține date cu caracter personal, protejat de prevederile Regulamentului (UE) nr. 679/2016 și Legii 190/2018

Anexa Nr. 1 La Partea I

Teren

Nr cadastral	Suprafaţa (mp)*	Observaţii / Referinţe
72228	83.739	

* Suprafaţa este determinată in planul de proiecţie Stereo 70.

DETALII LINIARE IMOBIL

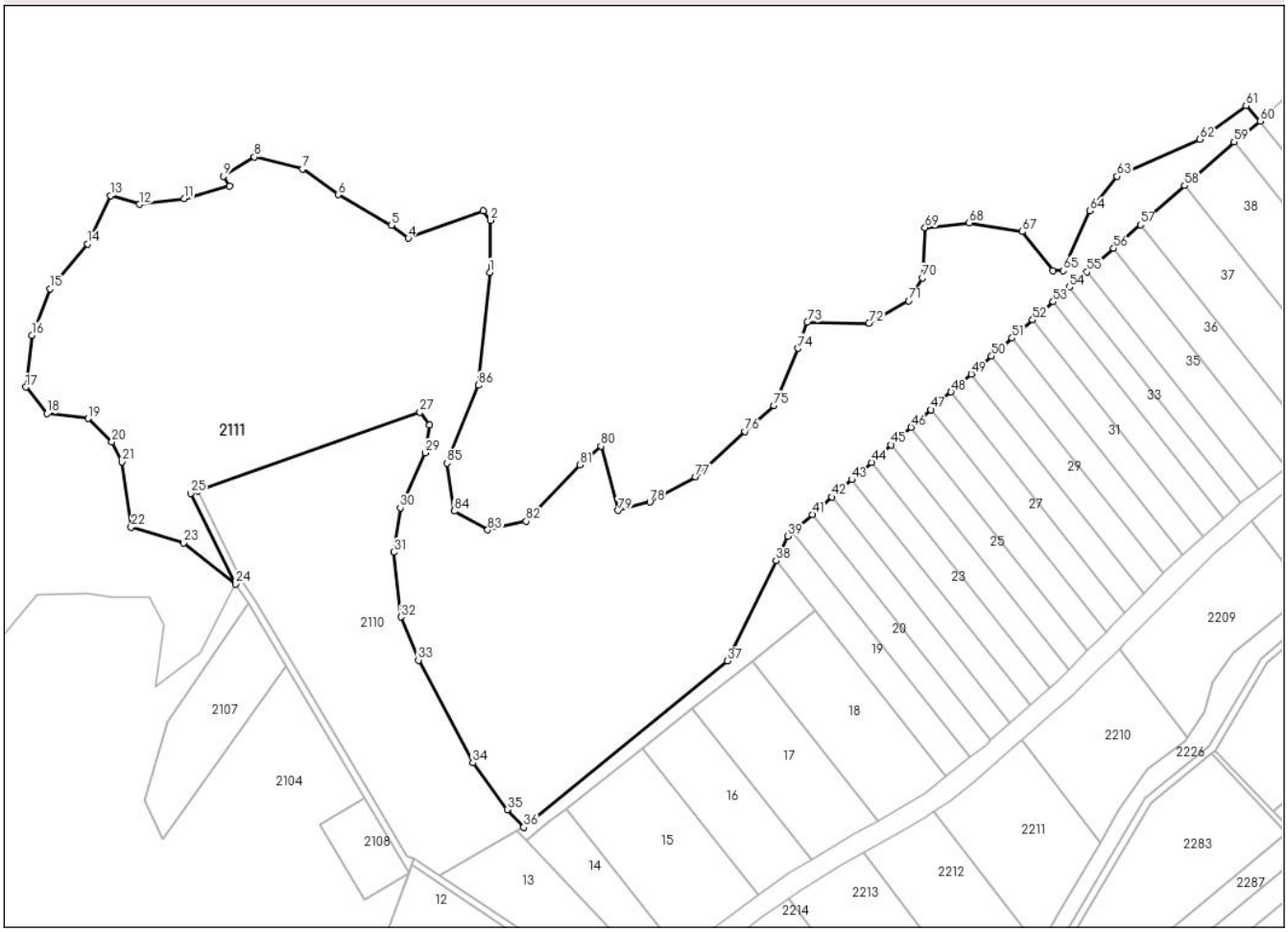

Date referitoare la teren

Crt	Categorie folosință	Intra vilan	Suprafaţa (mp)	Tarla	Parcelă	Nr. topo	Observaţii / Referinţe
1	pasune	NU	83.739	-	-	-	Proprietar neidentificat

Lungime Segmente

1) Valorile lungimilor segmentelor sunt obţinute din proiecţie în plan.

Punct început	X / Y	Punct sfârşit	X / Y	Lungime segment
1	427.632,393 517.020,692	2	427.632,946 517.050,627	29.94
4	427.585,514 517.040,34	5	427.575,645 517.047,738	12.335
7	427.524,532 517.080,152	8	427.496,764 517.087,106	28.626
10	427.482,456 517.070,211	11	427.456,251 517.063,18	27.132
13	427.414,042 517.064,762	14	427.400,735 517.037,013	30.774
16	427.368,473 516.984,461	17	427.365,151 516.954,601	30.044

Punct început	X / Y	Punct sfârşit	X / Y	Lungime segment
2	427.632,946 517.050,627	3	427.628,525 517.056,04	6.989
5	427.575,645 517.047,738	6	427.544,977 517.065,354	35.367
8	427.496,764 517.087,106	9	427.478,884 517.075,924	21.089
11	427.456,251 517.063,18	12	427.430,75 517.059,84	25.719
14	427.400,735 517.037,013	15	427.379,091 517.011,155	33.721
17	427.365,151 516.954,601	18	427.377,384 516.939,426	19.492

Punct început	X / Y	Punct sfârşit	X / Y	Lungime segment
3	427.628,525 517.056,04	4	427.585,514 517.040,34	45.786
6	427.544,977 517.065,354	7	427.524,532 517.080,152	25.238
9	427.478,884 517.075,924	10	427.482,456 517.070,211	6.738
12	427.430,75 517.059,84	13	427.414,042 517.064,762	17.418
15	427.379,091 517.011,155	16	427.368,473 516.984,461	28.728
18	427.377,384 516.939,426	19	427.400,977 516.936,479	23.776

Document care conține date cu caracter personal, protejat de prevederile Regulamentului (UE) nr. 679/2016 și Legii 190/2018

Punct început	X / Y	Punct sfârşit	X / Y	Lungime segment
19	427.400,977 516.936,479	20	427.414,63 516.923,16	19.073
22	427.425,802 516.873,954	23	427.456,079 516.864,91	31.598
25	427.460,114 516.893,43	26	427.463,846 516.894,906	4.014
28	427.597,749 516.932,705	29	427.595,226 516.916,861	16.044
31	427.577,209 516.859,609	32	427.581,171 516.822,333	37.486
34	427.622,613 516.738,434	35	427.642,432 516.711,429	33.497
37	427.769,382 516.797,026	38	427.797,354 516.854,696	64.095
40	427.806,997 516.871,314	41	427.818,337 516.881,325	15.128
43	427.841,01 516.901,341	44	427.852,36 516.911,361	15.14
46	427.875,153 516.931,482	47	427.886,64 516.941,623	15.322
49	427.909,842 516.962,105	50	427.921,582 516.972,47	15.66
52	427.945,2 516.993,32	53	427.957,026 517.003,76	15.775
55	427.976,42 517.020,881	56	427.991,91 517.034,556	20.663
58	428.032,756 517.070,614	59	428.061,217 517.095,74	37.965
61	428.068,163 517.116,59	62	428.041,439 517.097,192	33.022
64	427.978,186 517.056,054	65	427.962,688 517.021,594	37.784
67	427.939,271 517.044,119	68	427.908,645 517.049,131	31.033
70	427.881,601 517.017,447	71	427.873,797 517.004,28	15.306
73	427.815,356 516.991,955	74	427.809,995 516.976,951	15.933
76	427.779,547 516.929,056	77	427.751,014 516.903,033	38.618
79	427.706,268 516.883,63	80	427.696,48 516.920,625	38.268
82	427.653,415 516.877,404	83	427.631,255 516.872,403	22.718
85	427.607,638 516.910,916	86	427.625,958 516.955,691	48.377

Punct început	X / Y	Punct sfârşit	X / Y	Lungime segment
20	427.414,63 516.923,16	21	427.420,408 516.911,518	12.997
23	427.456,079 516.864,91	24	427.485,939 516.841,31	38.061
26	427.463,846 516.894,906	27	427.592,24 516.940,188	136.144
29	427.595,226 516.916,861	30	427.580,812 516.885,175	34.81
32	427.581,171 516.822,333	33	427.591,262 516.797,487	26.817
35	427.642,432 516.711,429	36	427.651,919 516.701,337	13.851
38	427.797,354 516.854,696	39	427.804,228 516.868,87	15.754
41	427.818,337 516.881,325	42	427.829,669 516.891,329	15.116
44	427.852,36 516.911,361	45	427.863,728 516.921,396	15.164
47	427.886,64 516.941,623	48	427.898,195 516.951,824	15.414
50	427.921,582 516.972,47	51	427.933,385 516.982,889	15.745
53	427.957,026 517.003,76	54	427.966,495 517.012,119	12.63
56	427.991,91 517.034,556	57	428.007,258 517.048,104	20.472
59	428.061,217 517.095,74	60	428.076,337 517.107,788	19.333
62	428.041,439 517.097,192	63	427.993,833 517.075,951	52.129
65	427.962,688 517.021,594	66	427.956,823 517.021,743	5.867
68	427.908,645 517.049,131	69	427.883,213 517.046,446	25.573
71	427.873,797 517.004,28	72	427.850,921 516.991,42	26.243
74	427.809,995 516.976,951	75	427.796,234 516.944,084	35.631
77	427.751,014 516.903,033	78	427.724,639 516.888,49	30.119
80	427.696,48 516.920,625	81	427.684,201 516.909,953	16.268
83	427.631,255 516.872,403	84	427.611,9 516.883,23	22.178
86	427.625,958 516.955,691	1	427.632,393 517.020,692	65.319

Punct început	X / Y	Punct sfârşit	X / Y	Lungime segment
21	427.420,408 516.911,518	22	427.425,802 516.873,954	37.95
24	427.485,939 516.841,31	25	427.460,114 516.893,43	58.168
27	427.592,24 516.940,188	28	427.597,749 516.932,705	9.292
30	427.580,812 516.885,175	31	427.577,209 516.859,609	25.819
33	427.591,262 516.797,487	34	427.622,613 516.738,434	66.859
36	427.651,919 516.701,337	37	427.769,382 516.797,026	151.506
39	427.804,228 516.868,87	40	427.806,997 516.871,314	3.692
42	427.829,669 516.891,329	43	427.841,01 516.901,341	15.128
45	427.863,728 516.921,396	46	427.875,153 516.931,482	15.24
48	427.898,195 516.951,824	49	427.909,842 516.962,105	15.535
51	427.933,385 516.982,889	52	427.945,2 516.993,32	15.76
54	427.966,495 517.012,119	55	427.976,42 517.020,881	13.239
57	428.007,258 517.048,104	58	428.032,756 517.070,614	34.013
60	428.076,337 517.107,788	61	428.068,163 517.116,59	12.012
63	427.993,833 517.075,951	64	427.978,186 517.056,054	25.313
66	427.956,823 517.021,743	67	427.939,271 517.044,119	28.438
69	427.883,213 517.046,446	70	427.881,601 517.017,447	29.044
72	427.850,921 516.991,42	73	427.815,356 516.991,955	35.569
75	427.796,234 516.944,084	76	427.779,547 516.929,056	22.457
78	427.724,639 516.888,49	79	427.706,268 516.883,63	19.003
81	427.684,201 516.909,953	82	427.653,415 516.877,404	44.802
84	427.611,9 516.883,23	85	427.607,638 516.910,916	28.013

**** Lungimile segmentelor sunt determinate în planul de proiecţie Stereo 70 şi sunt rotunjite la 1 milimetru.**
***** Distanţa dintre puncte este formată din segmente cumulate ce sunt mai mici decât valoarea 1 milimetru.**

Document care conține date cu caracter personal, protejat de prevederile Regulamentului (UE) nr. 679/2016 și Legii 190/2018