DATE DESPRE IMOBILUL NR. 1851

Oficiul de Cadastru şi Publicitate Imobiliară ALBA
Biroul de Cadastru şi Publicitate Imobiliară Blaj

A. Partea I. Descrierea imobilului

TEREN Extravilan

Adresa: Jud. Alba

Nr. Crt	Nr cadastral Nr. topografic	Suprafaţa* (mp)	Observaţii / Referinţe
A1		22.106	Sector cadastral:20 Teren neimprejmuit;

B. Partea II. Proprietari şi acte

Inscrieri privitoare la dreptul de proprietate şi alte drepturi reale		Referinţe
1 / 01/07/2024		
Act Administrativ nr. 7, din 13/03/1996 emis de PARLAMENTUL ROMANIEI;		
B1	Inscrierea provizorie, drept de PROPRIETATE, dobandit prin Lege, cota actuala 1/1	A1
	1) **UAT VALEA LUNG\U+0102**, CIF:4562176	

C. Partea III. SARCINI .

Inscrieri privind dezmembramintele dreptului de proprietate, drepturi reale de garanţie şi sarcini	Referinţe
NU SUNT	

Document care conține date cu caracter personal, protejat de prevederile Regulamentului (UE) nr. 679/2016 și Legii 190/2018

Anexa Nr. 1 La Partea I

Teren

Nr cadastral	Suprafaţa (mp)*	Observaţii / Referinţe
	22.106	

* Suprafaţa este determinată in planul de proiecţie Stereo 70.

DETALII LINIARE IMOBIL

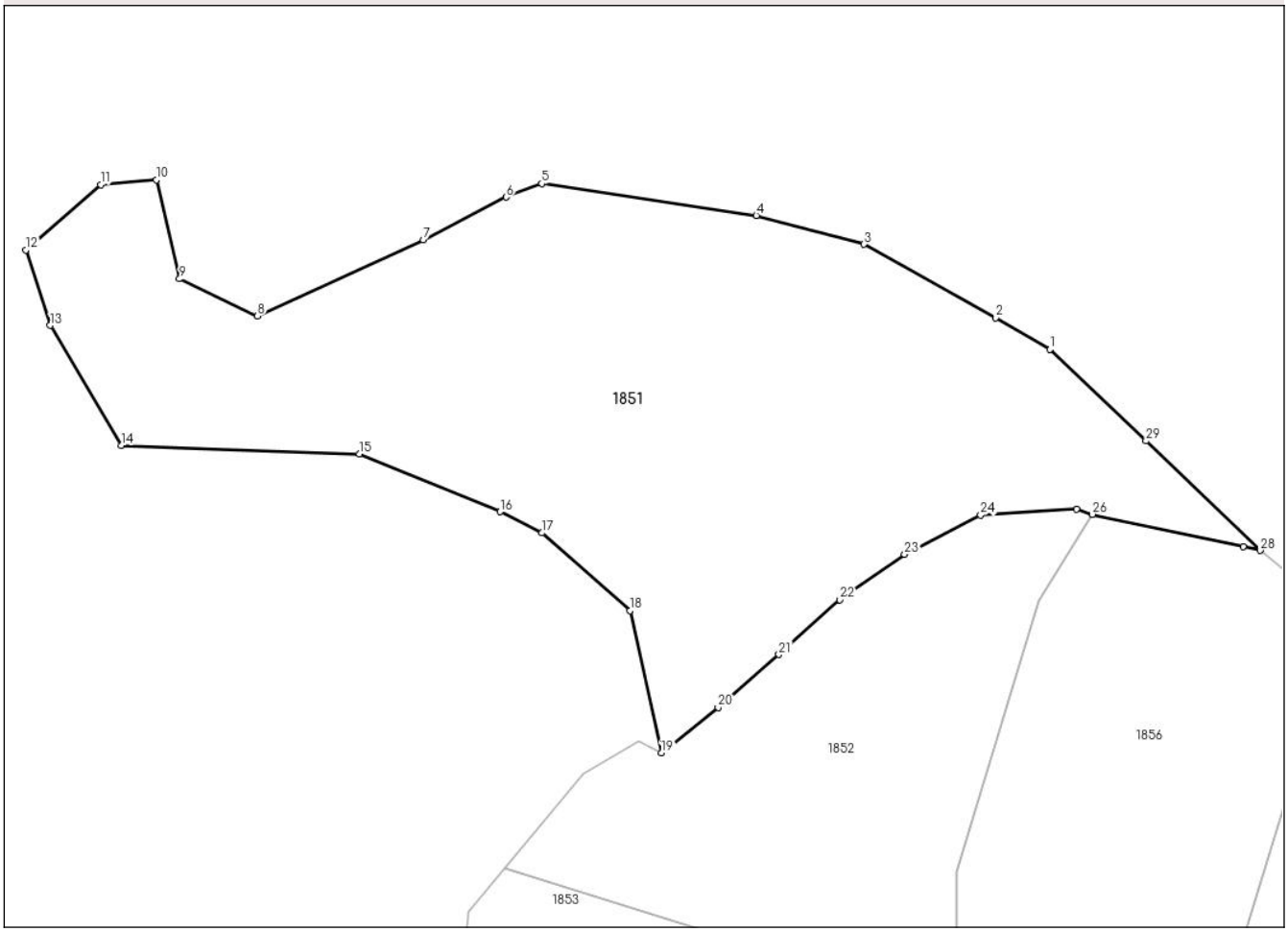

Date referitoare la teren

Crt	Categorie folosință	Intra vilan	Suprafaţa (mp)	Tarla	Parcelă	Nr. topo	Observaţii / Referinţe
1	padure	NU	22.106	-	1111/1	-	Proprietar neidentificat

Lungime Segmente
1) Valorile lungimilor segmentelor sunt obţinute din proiecţie în plan.

Punct început	X / Y	Punct sfârşit	X / Y	Lungime segment (** (m)
1	425.342,06 517.712,802	2	425.327,447 517.721,295	16.902
3	425.291,965 517.741,056	4	425.263,012 517.748,808	29.973
5	425.205,215 517.757,415	6	425.195,695 517.753,779	10.191
7	425.173,345 517.742,284	8	425.128,731 517.721,805	49.09
9	425.107,788 517.731,775	10	425.101,559 517.758,371	27.316

Punct început	X / Y	Punct sfârşit	X / Y	Lungime segment (** (m)
2	425.327,447 517.721,295	3	425.291,965 517.741,056	40.614
4	425.263,012 517.748,808	5	425.205,215 517.757,415	58.434
6	425.195,695 517.753,779	7	425.173,345 517.742,284	25.133
8	425.128,731 517.721,805	9	425.107,788 517.731,775	23.195
10	425.101,559 517.758,371	11	425.086,562 517.757,108	15.05

Document care conține date cu caracter personal, protejat de prevederile Regulamentului (UE) nr. 679/2016 și Legii 190/2018

Punct început	X / Y	Punct sfârşit	X / Y	Lungime segment (** (m)
11	425.086,562 517.757,108	12	425.066,423 517.739,531	26.731
13	425.072,972 517.719,291	14	425.092,068 517.687,024	37.494
15	425.156,163 517.684,757	16	425.194,07 517.669,158	40.991
17	425.205,368 517.663,482	18	425.228,956 517.642,593	31.508
19	425.237,458 517.604,325	20	425.252,74 517.616,502	19.541
21	425.269,103 517.630,765	22	425.285,465 517.645,522	22.034
23	425.302,922 517.657,668	24	425.323,375 517.668,291	23.047
25	425.349,186 517.669,914	26	425.353,457 517.668,482	4.505
27	425.394,034 517.659,754	28	425.398,623 517.658,767	4.694
29	425.367,878 517.688,217	1	425.342,06 517.712,802	35.651

Punct început	X / Y	Punct sfârşit	X / Y	Lungime segment (** (m)
12	425.066,423 517.739,531	13	425.072,972 517.719,291	21.273
14	425.092,068 517.687,024	15	425.156,163 517.684,757	64.135
16	425.194,07 517.669,158	17	425.205,368 517.663,482	12.644
18	425.228,956 517.642,593	19	425.237,458 517.604,325	39.201
20	425.252,74 517.616,502	21	425.269,103 517.630,765	21.706
22	425.285,465 517.645,522	23	425.302,922 517.657,668	21.266
24	425.323,375 517.668,291	25	425.349,186 517.669,914	25.862
26	425.353,457 517.668,482	27	425.394,034 517.659,754	41.504
28	425.398,623 517.658,767	29	425.367,878 517.688,217	42.574

** Lungimile segmentelor sunt determinate în planul de proiecţie Stereo 70 şi sunt rotunjite la 1 milimetru.
*** Distanţa dintre puncte este formată din segmente cumulate ce sunt mai mici decât valoarea 1 milimetru.

Document care conține date cu caracter personal, protejat de prevederile Regulamentului (UE) nr. 679/2016 și Legii 190/2018

DATE DESPRE IMOBILUL NR. 1852

Oficiul de Cadastru şi Publicitate Imobiliară ALBA
Biroul de Cadastru şi Publicitate Imobiliară Blaj

A. Partea I. Descrierea imobilului

TEREN Extravilan

Adresa: Jud. Alba

Nr. Crt	Nr cadastral Nr. topografic	Suprafaţa* (mp)	Observaţii / Referinţe
A1		9.721	Sector cadastral:20 Teren neimprejmuit;

B. Partea II. Proprietari şi acte

Inscrieri privitoare la dreptul de proprietate şi alte drepturi reale		Referinţe
1 / 01/07/2024		
Act Administrativ nr. 11448/928, din 18/01/2002 emis de CJPSDPAT ALBA (titlu de proprietate);		
B1	Intabulare, drept de PROPRIETATE, dobandit prin Reconstituire, cota actuala 1/1	A1
	1) **BACO I ANA**	

C. Partea III. SARCINI .

Inscrieri privind dezmembramintele dreptului de proprietate, drepturi reale de garanţie şi sarcini	Referinţe
NU SUNT	

Document care conține date cu caracter personal, protejat de prevederile Regulamentului (UE) nr. 679/2016 și Legii 190/2018

Anexa Nr. 1 La Partea I

Teren

Nr cadastral	Suprafaţa (mp)*	Observaţii / Referinţe
	9.721	

* Suprafaţa este determinată in planul de proiecţie Stereo 70.

DETALII LINIARE IMOBIL

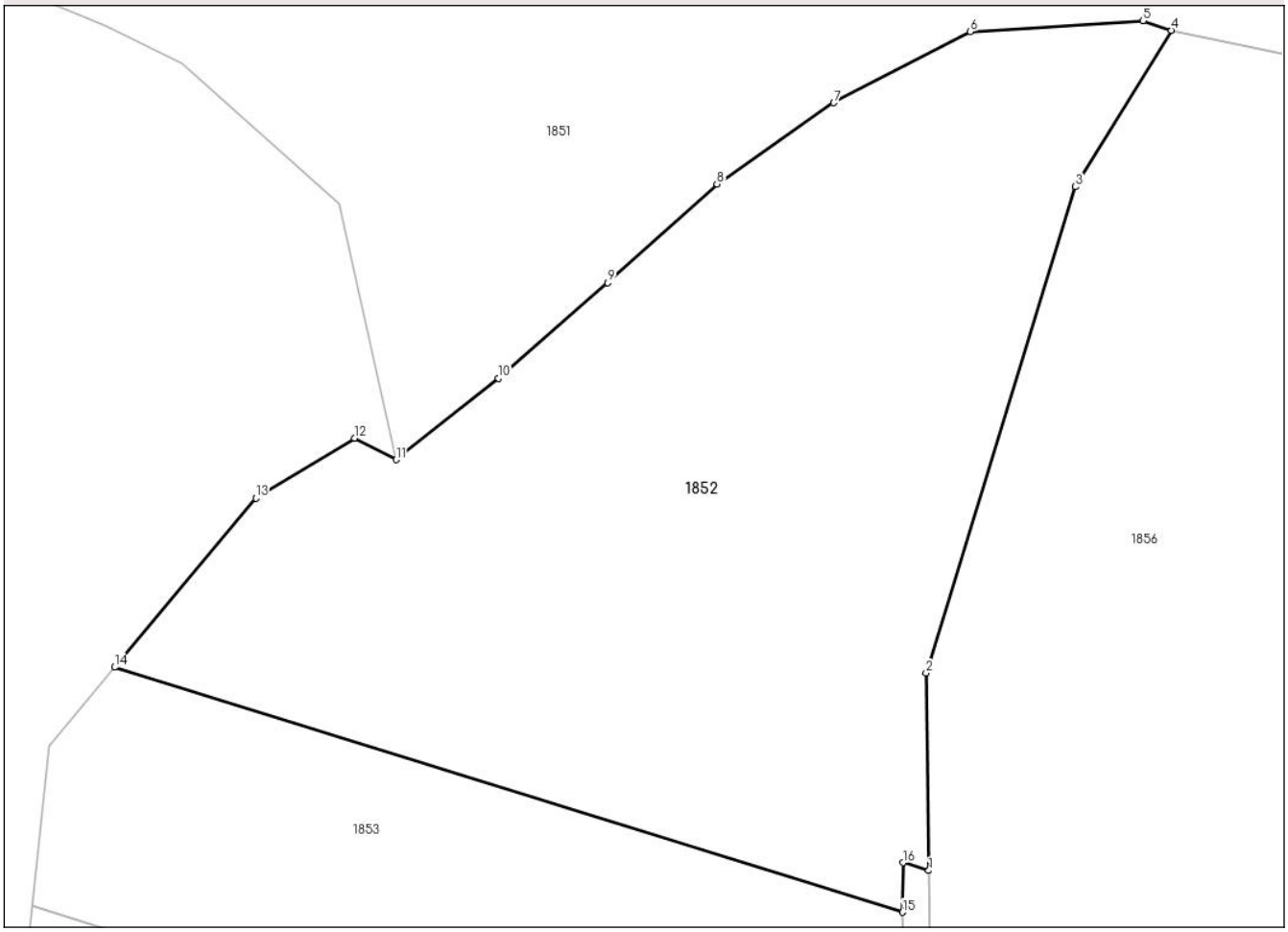

Date referitoare la teren

Crt	Categorie folosință	Intra vilan	Suprafaţa (mp)	Tarla	Parcelă	Nr. topo	Observaţii / Referinţe
1	faneata	NU	9.721	48	1111/1	-	Diferenta de suprata de 8021mp pana la 17000mp se regaseste la ID 1851 Padure

Lungime Segmente

1) Valorile lungimilor segmentelor sunt obţinute din proiecţie în plan.

Punct început	X / Y	Punct sfârşit	X / Y	Lungime segment (** (m)
1	425.317,149 517.542,924	2	425.316,752 517.572,417	29.496
2	425.316,752 517.572,417	3	425.339,108 517.645,113	76.055
3	425.339,108 517.645,113	4	425.353,457 517.668,482	27.423
4	425.353,457 517.668,482	5	425.349,186 517.669,914	4.505
5	425.349,186 517.669,914	6	425.323,375 517.668,291	25.862

Document care conține date cu caracter personal, protejat de prevederile Regulamentului (UE) nr. 679/2016 și Legii 190/2018

Punct început	X / Y	Punct sfârşit	X / Y	Lungime segment (** (m)
6	425.323,375 517.668,291	7	425.302,922 517.657,668	23.047
7	425.302,922 517.657,668	8	425.285,465 517.645,522	21.266
8	425.285,465 517.645,522	9	425.269,103 517.630,765	22.034
9	425.269,103 517.630,765	10	425.252,74 517.616,502	21.706
10	425.252,74 517.616,502	11	425.237,458 517.604,325	19.541
11	425.237,458 517.604,325	12	425.231,261 517.607,553	6.987
12	425.231,261 517.607,553	13	425.216,477 517.598,594	17.287
13	425.216,477 517.598,594	14	425.195,35 517.573,305	32.952
14	425.195,35 517.573,305	15	425.313,232 517.536,704	123.434
15	425.313,232 517.536,704	16	425.313,299 517.544,115	7.412
16	425.313,299 517.544,115	1	425.317,149 517.542,924	4.03

** Lungimile segmentelor sunt determinate în planul de proiecţie Stereo 70 şi sunt rotunjite la 1 milimetru.
*** Distanţa dintre puncte este formată din segmente cumulate ce sunt mai mici decât valoarea 1 milimetru.

Document care conține date cu caracter personal, protejat de prevederile Regulamentului (UE) nr. 679/2016 și Legii 190/2018

DATE DESPRE IMOBILUL NR. 1853

Oficiul de Cadastru şi Publicitate Imobiliară ALBA
Biroul de Cadastru şi Publicitate Imobiliară Blaj

A. Partea I. Descrierea imobilului

TEREN Extravilan

Adresa: Jud. Alba

Nr. Crt	Nr cadastral Nr. topografic	Suprafaţa* (mp)	Observaţii / Referinţe
A1		5.000	Sector cadastral:20 Teren neimprejmuit;

B. Partea II. Proprietari şi acte

Inscrieri privitoare la dreptul de proprietate şi alte drepturi reale		Referinţe
1 / 01/07/2024		
Act Administrativ nr. 7032/587, din 21/05/1996 emis de CJPSDPAT ALBA (titlu de proprietate);		
B1	Intabulare, drept de PROPRIETATE, dobandit prin Reconstituire, cota actuala 1/1	A1
	1) **ARSENE D MIRCEA**	

C. Partea III. SARCINI .

Inscrieri privind dezmembramintele dreptului de proprietate, drepturi reale de garanţie şi sarcini	Referinţe
NU SUNT	

Document care conține date cu caracter personal, protejat de prevederile Regulamentului (UE) nr. 679/2016 și Legii 190/2018

Anexa Nr. 1 La Partea I

Teren

Nr cadastral	Suprafaţa (mp)*	Observaţii / Referinţe
	5.000	

* Suprafaţa este determinată in planul de proiecţie Stereo 70.

DETALII LINIARE IMOBIL

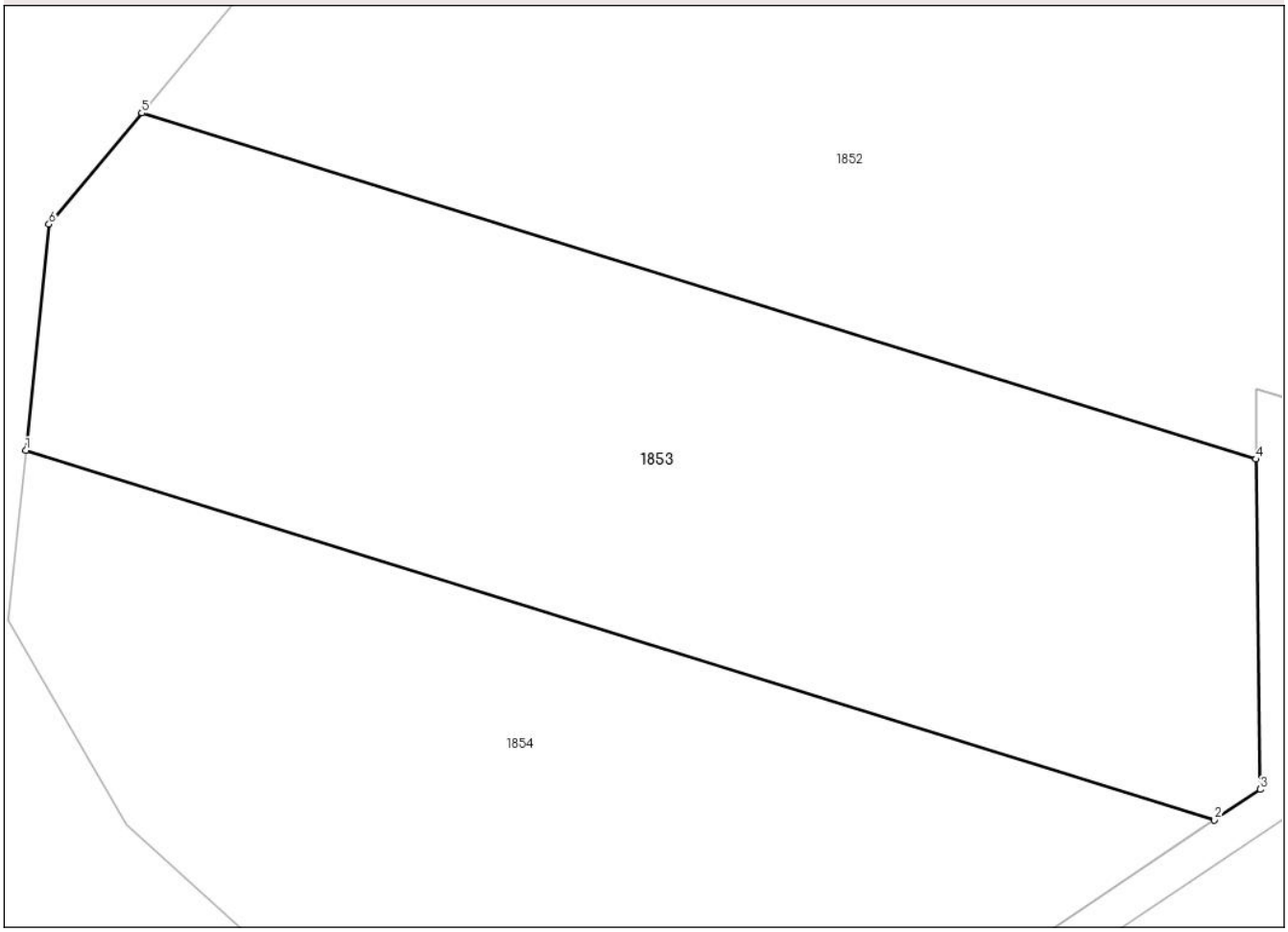

Date referitoare la teren

Crt	Categorie folosință	Intra vilan	Suprafaţa (mp)	Tarla	Parcelă	Nr. topo	Observaţii / Referinţe
1	faneata	NU	5.000	-	1110/1/2	-	

Lungime Segmente
1) Valorile lungimilor segmentelor sunt obţinute din proiecţie în plan.

Punct început	X / Y	Punct sfârşit	X / Y	Lungime segment (** (m)
1	425.183,079 517.537,622	2	425.308,873 517.498,564	131.718
2	425.308,873 517.498,564	3	425.313,702 517.501,793	5.809
3	425.313,702 517.501,793	4	425.313,232 517.536,704	34.914
4	425.313,232 517.536,704	5	425.195,35 517.573,305	123.434
5	425.195,35 517.573,305	6	425.185,522 517.561,541	15.33

Document care conține date cu caracter personal, protejat de prevederile Regulamentului (UE) nr. 679/2016 și Legii 190/2018

Punct început	X / Y	Punct sfârşit	X / Y	Lungime segment (** (m)
6	425.185,522 517.561,541	1	425.183,079 517.537,622	24.043

** Lungimile segmentelor sunt determinate în planul de proiecţie Stereo 70 şi sunt rotunjite la 1 milimetru.
*** Distanţa dintre puncte este formată din segmente cumulate ce sunt mai mici decât valoarea 1 milimetru.

Document care conține date cu caracter personal, protejat de prevederile Regulamentului (UE) nr. 679/2016 și Legii 190/2018

DATE DESPRE IMOBILUL NR. 1854

Oficiul de Cadastru şi Publicitate Imobiliară ALBA
Biroul de Cadastru şi Publicitate Imobiliară Blaj

A. Partea I. Descrierea imobilului

TEREN Extravilan

Adresa: Jud. Alba

Nr. Crt	Nr cadastral Nr. topografic	Suprafaţa* (mp)	Observaţii / Referinţe
A1		5.000	Sector cadastral:20 Teren neimprejmuit;

B. Partea II. Proprietari şi acte

Inscrieri privitoare la dreptul de proprietate şi alte drepturi reale		Referinţe
1 / 01/07/2024		
Act Administrativ nr. 7032/586, din 21/05/1996 emis de CJPSDPAT ALBA (titlu de proprietate);		
B1	Intabulare, drept de PROPRIETATE, dobandit prin Reconstituire, cota actuala 1/1	A1
	1) **BIRIS G GHEORGHE**	

C. Partea III. SARCINI .

Inscrieri privind dezmembramintele dreptului de proprietate, drepturi reale de garanţie şi sarcini	Referinţe
NU SUNT	

Document care conține date cu caracter personal, protejat de prevederile Regulamentului (UE) nr. 679/2016 și Legii 190/2018

Anexa Nr. 1 La Partea I

Teren

Nr cadastral	Suprafaţa (mp)*	Observaţii / Referinţe
	5.000	

* Suprafaţa este determinată in planul de proiecţie Stereo 70.

DETALII LINIARE IMOBIL

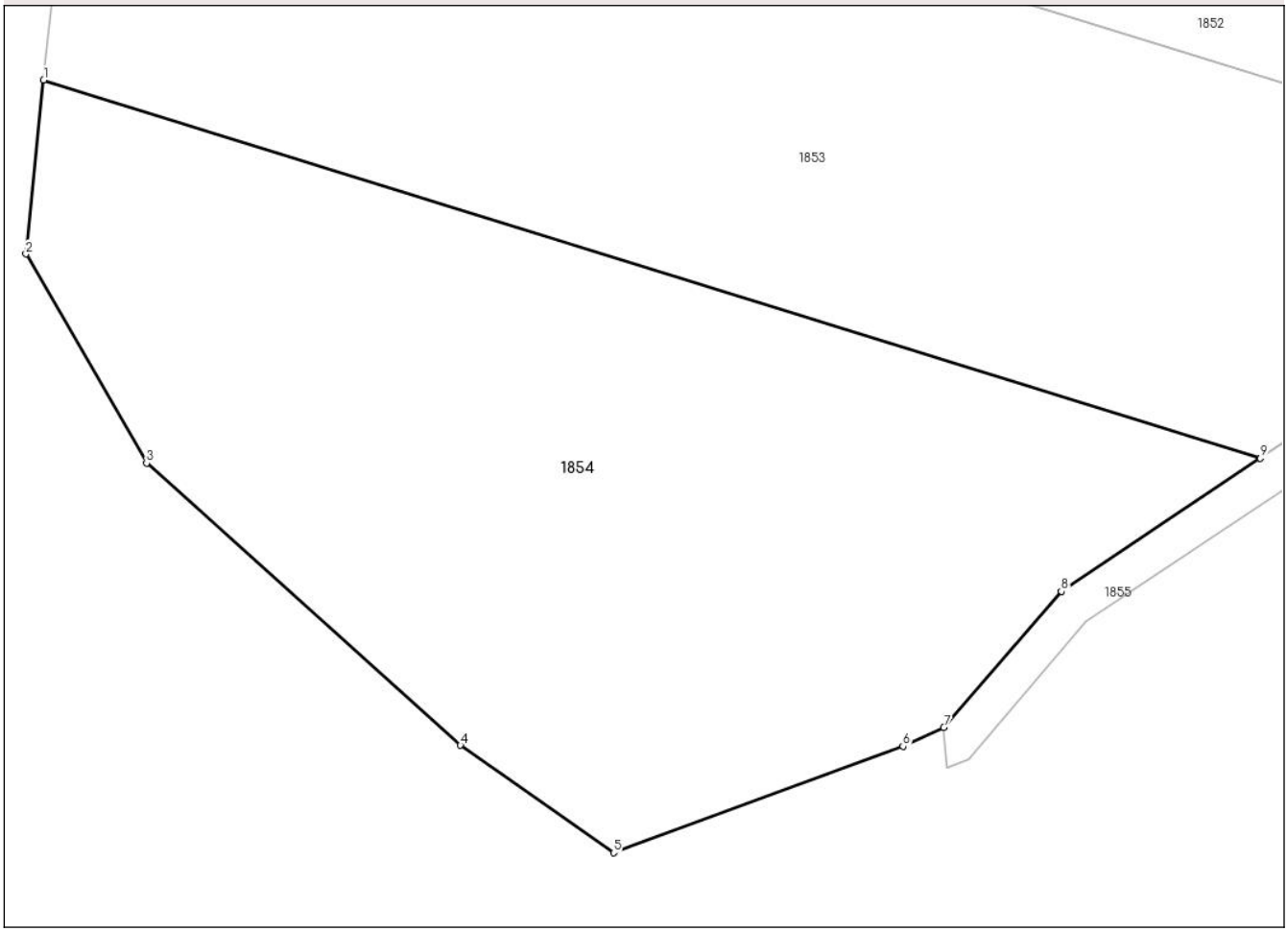

Date referitoare la teren

Crt	Categorie folosință	Intra vilan	Suprafaţa (mp)	Tarla	Parcelă	Nr. topo	Observaţii / Referinţe
1	arabil	NU	5.000	-	1110/1/1	-	

Lungime Segmente
1) Valorile lungimilor segmentelor sunt obţinute din proiecţie în plan.

Punct început	X / Y	Punct sfârşit	X / Y	Lungime segment (** (m)
1	425.183,079 517.537,622	2	425.181,244 517.519,653	18.063
2	425.181,244 517.519,653	3	425.193,722 517.498,069	24.931
3	425.193,722 517.498,069	4	425.226,168 517.468,911	43.623
4	425.226,168 517.468,911	5	425.242,004 517.457,813	19.338
5	425.242,004 517.457,813	6	425.271,928 517.468,817	31.883

Document care conține date cu caracter personal, protejat de prevederile Regulamentului (UE) nr. 679/2016 și Legii 190/2018

Punct început	X / Y	Punct sfârşit	X / Y	Lungime segment (** (m)
6	425.271,928 517.468,817	7	425.276,141 517.470,774	4.645
7	425.276,141 517.470,774	8	425.288,304 517.484,809	18.571
8	425.288,304 517.484,809	9	425.308,873 517.498,564	24.745
9	425.308,873 517.498,564	1	425.183,079 517.537,622	131.718

** Lungimile segmentelor sunt determinate în planul de proiecţie Stereo 70 şi sunt rotunjite la 1 milimetru.
*** Distanţa dintre puncte este formată din segmente cumulate ce sunt mai mici decât valoarea 1 milimetru.

Document care conține date cu caracter personal, protejat de prevederile Regulamentului (UE) nr. 679/2016 și Legii 190/2018

DATE DESPRE IMOBILUL NR. 1855

Oficiul de Cadastru şi Publicitate Imobiliară ALBA
Biroul de Cadastru şi Publicitate Imobiliară Blaj

A. Partea I. Descrierea imobilului

TEREN Extravilan

Adresa: Jud. Alba

Nr. Crt	Nr cadastral Nr. topografic	Suprafaţa* (mp)	Observaţii / Referinţe
A1		2.672	Sector cadastral:20 Teren neimprejmuit;

B. Partea II. Proprietari şi acte

Inscrieri privitoare la dreptul de proprietate şi alte drepturi reale		Referinţe
1 / 01/07/2024		
Act Administrativ nr. 7, din 13/03/1996 emis de PARLAMENTUL ROMANIEI;		
B1	Inscrierea provizorie, drept de PROPRIETATE, dobandit prin Lege, cota actuala 1/1	A1
	1) **UAT VALEA LUNG\U+0102**, CIF:4562176	

C. Partea III. SARCINI .

Inscrieri privind dezmembramintele dreptului de proprietate, drepturi reale de garanţie şi sarcini	Referinţe
NU SUNT	

Document care conține date cu caracter personal, protejat de prevederile Regulamentului (UE) nr. 679/2016 și Legii 190/2018

Anexa Nr. 1 La Partea I

Teren

Nr cadastral	Suprafaţa (mp)*	Observaţii / Referinţe
	2.672	

* Suprafaţa este determinată in planul de proiecţie Stereo 70.

DETALII LINIARE IMOBIL

Date referitoare la teren

Crt	Categorie folosință	Intra vilan	Suprafaţa (mp)	Tarla	Parcelă	Nr. topo	Observaţii / Referinţe
1	drum	NU	2.672	-	-	-	DRUM

Lungime Segmente

1) Valorile lungimilor segmentelor sunt obţinute din proiecţie în plan.

Punct început	X / Y	Punct sfârşit	X / Y	Lungime segment
1	425.288,304 517.484,809	2	425.276,141 517.470,774	18.571
4	425.278,726 517.467,477	5	425.290,902 517.481,768	18.774
7	425.368,107 517.499,505	8	425.400,674 517.485,079	35.62
10	425.501,724 517.479,46	11	425.508,796 517.491,001	13.535
13	425.532,056 517.497,487	14	425.592,914 517.471,605	66.134
16	425.680,465 517.468,558	17	425.724,002 517.472,158	43.686

Punct început	X / Y	Punct sfârşit	X / Y	Lungime segment
2	425.276,141 517.470,774	3	425.276,449 517.466,612	4.173
5	425.290,902 517.481,768	6	425.316,201 517.498,652	30.416
8	425.400,674 517.485,079	9	425.468,825 517.478,888	68.431
11	425.508,796 517.491,001	12	425.520,648 517.495,957	12.847
14	425.592,914 517.471,605	15	425.617,662 517.469,94	24.804
17	425.724,002 517.472,158	18	425.756,419 517.482,553	34.042

Punct început	X / Y	Punct sfârşit	X / Y	Lungime segment
3	425.276,449 517.466,612	4	425.278,726 517.467,477	2.436
6	425.316,201 517.498,652	7	425.368,107 517.499,505	51.913
9	425.468,825 517.478,888	10	425.501,724 517.479,46	32.904
12	425.520,648 517.495,957	13	425.532,056 517.497,487	11.509
15	425.617,662 517.469,94	16	425.680,465 517.468,558	62.817
18	425.756,419 517.482,553	19	425.760,549 517.483,85	4.329

Document care conține date cu caracter personal, protejat de prevederile Regulamentului (UE) nr. 679/2016 și Legii 190/2018

Punct început	X / Y	Punct sfârşit	X / Y	Lungime segment
19	425.760,549 517.483,85	20	425.787,932 517.492,454	28.703
22	425.870,48 517.522,558	23	425.753,773 517.485,745	122.375
25	425.680,343 517.472,562	26	425.623,646 517.473,809	56.711
28	425.606,66 517.474,687	29	425.593,858 517.475,55	12.831
31	425.546,541 517.495,673	32	425.532,612 517.501,597	15.136
34	425.519,593 517.499,852	35	425.506,061 517.494,192	14.668
37	425.472,717 517.482,956	38	425.468,971 517.482,891	3.746
40	425.431,56 517.486,29	41	425.401,692 517.489,003	29.991
43	425.368,923 517.503,518	44	425.345,875 517.503,157	23.051
46	425.317,149 517.542,924	47	425.313,299 517.544,115	4.03
49	425.313,702 517.501,793	50	425.308,873 517.498,564	5.809

Punct început	X / Y	Punct sfârşit	X / Y	Lungime segment
20	425.787,932 517.492,454	21	425.871,496 517.518,685	87.585
23	425.753,773 517.485,745	24	425.723,216 517.476,107	32.04
26	425.623,646 517.473,809	27	425.617,75 517.473,939	5.897
29	425.593,858 517.475,55	30	425.593,49 517.475,707	0.4
32	425.532,612 517.501,597	33	425.532,076 517.501,526	0.54
35	425.506,061 517.494,192	36	425.499,46 517.483,421	12.633
38	425.468,971 517.482,891	39	425.451,819 517.484,449	17.223
41	425.401,692 517.489,003	42	425.377,174 517.499,863	26.816
44	425.345,875 517.503,157	45	425.317,69 517.502,715	28.189
47	425.313,299 517.544,115	48	425.313,232 517.536,704	7.412
50	425.308,873 517.498,564	1	425.288,304 517.484,809	24.745

Punct început	X / Y	Punct sfârşit	X / Y	Lungime segment
21	425.871,496 517.518,685	22	425.870,48 517.522,558	4.005
24	425.723,216 517.476,107	25	425.680,343 517.472,562	43.019
27	425.617,75 517.473,939	28	425.606,66 517.474,687	11.116
30	425.593,49 517.475,707	31	425.546,541 517.495,673	51.018
33	425.532,076 517.501,526	34	425.519,593 517.499,852	12.595
36	425.499,46 517.483,421	37	425.472,717 517.482,956	26.748
39	425.451,819 517.484,449	40	425.431,56 517.486,29	20.342
42	425.377,174 517.499,863	43	425.368,923 517.503,518	9.025
45	425.317,69 517.502,715	46	425.317,149 517.542,924	40.213
48	425.313,232 517.536,704	49	425.313,702 517.501,793	34.914

**** Lungimile segmentelor sunt determinate în planul de proiecţie Stereo 70 şi sunt rotunjite la 1 milimetru.**
***** Distanţa dintre puncte este formată din segmente cumulate ce sunt mai mici decât valoarea 1 milimetru.**

Document care conține date cu caracter personal, protejat de prevederile Regulamentului (UE) nr. 679/2016 și Legii 190/2018

DATE DESPRE IMOBILUL NR. 1856

Oficiul de Cadastru şi Publicitate Imobiliară ALBA
Biroul de Cadastru şi Publicitate Imobiliară Blaj

A. Partea I. Descrierea imobilului

TEREN Extravilan

Adresa: Jud. Alba

Nr. Crt	Nr cadastral Nr. topografic	Suprafaţa* (mp)	Observaţii / Referinţe
A1		12.097	Sector cadastral:20 Teren neimprejmuit;

B. Partea II. Proprietari şi acte

Inscrieri privitoare la dreptul de proprietate şi alte drepturi reale		Referinţe
1 / 01/07/2024		
Act Administrativ nr. 7, din 13/03/1996 emis de PARLAMENTUL ROMANIEI;		
B1	Inscrierea provizorie, drept de PROPRIETATE, dobandit prin Lege, cota actuala 1/1	A1
	1) **UAT VALEA LUNG\U+0102**, CIF:4562176	

C. Partea III. SARCINI .

Inscrieri privind dezmembramintele dreptului de proprietate, drepturi reale de garanţie şi sarcini	Referinţe
NU SUNT	

Document care conține date cu caracter personal, protejat de prevederile Regulamentului (UE) nr. 679/2016 și Legii 190/2018

Anexa Nr. 1 La Partea I

Teren

Nr cadastral	Suprafaţa (mp)*	Observaţii / Referinţe
	12.097	

* Suprafaţa este determinată in planul de proiecţie Stereo 70.

DETALII LINIARE IMOBIL

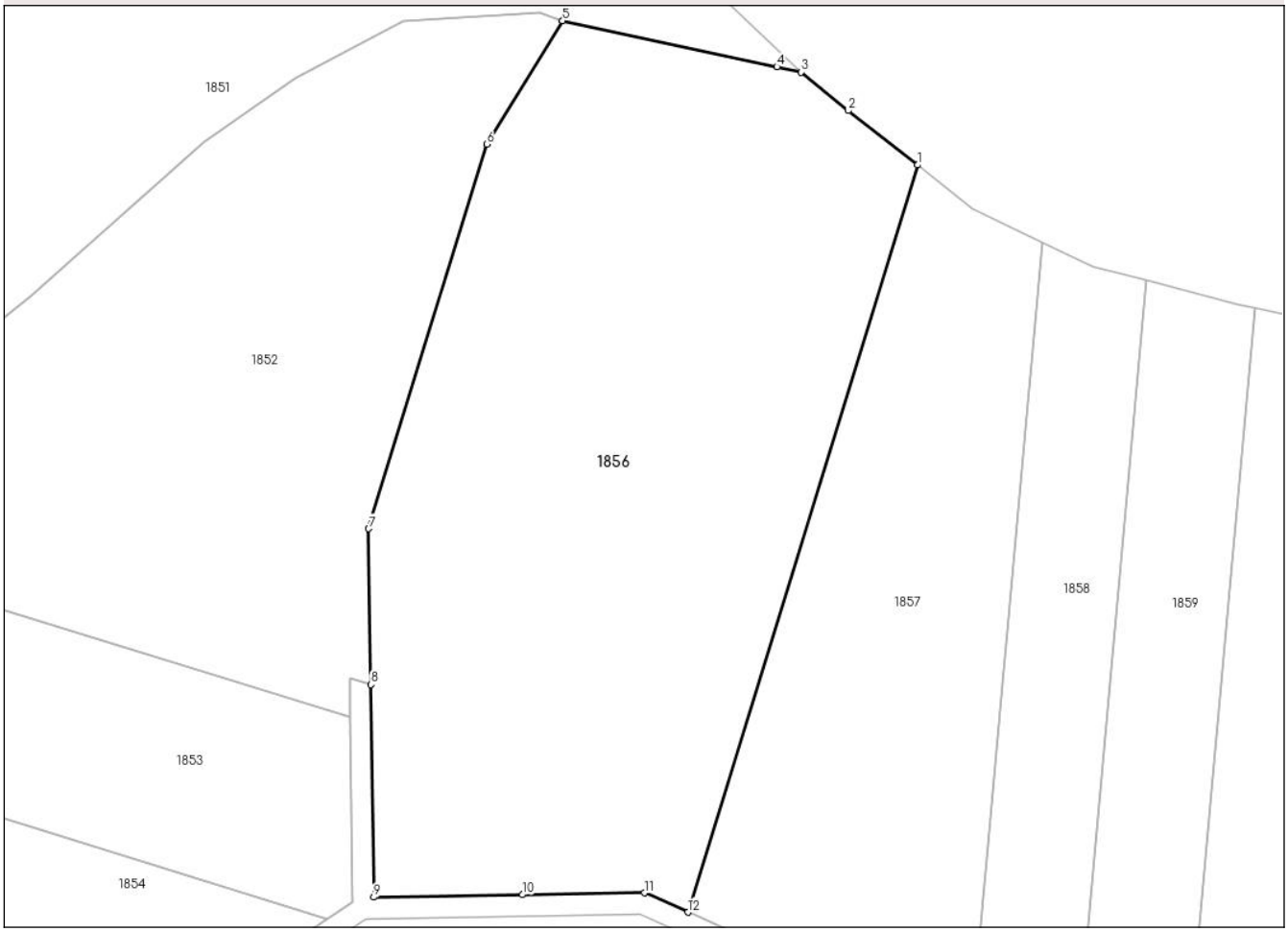

Date referitoare la teren

Crt	Categorie folosință	Intra vilan	Suprafaţa (mp)	Tarla	Parcelă	Nr. topo	Observaţii / Referinţe
1	faneata	NU	12.097	-	-	-	Proprietar neidentificat

Lungime Segmente
1) Valorile lungimilor segmentelor sunt obţinute din proiecţie în plan.

Punct început	X / Y	Punct sfârşit	X / Y	Lungime segment (** (m)
1	425.420,633 517.641,179	2	425.407,52 517.651,476	16.673
2	425.407,52 517.651,476	3	425.398,623 517.658,767	11.503
3	425.398,623 517.658,767	4	425.394,034 517.659,754	4.694
4	425.394,034 517.659,754	5	425.353,457 517.668,482	41.504
5	425.353,457 517.668,482	6	425.339,108 517.645,113	27.423

Document care conține date cu caracter personal, protejat de prevederile Regulamentului (UE) nr. 679/2016 și Legii 190/2018

Punct început	X / Y	Punct sfârşit	X / Y	Lungime segment (** (m)
6	425.339,108 517.645,113	7	425.316,752 517.572,417	76.055
7	425.316,752 517.572,417	8	425.317,149 517.542,924	29.496
8	425.317,149 517.542,924	9	425.317,69 517.502,715	40.213
9	425.317,69 517.502,715	10	425.345,875 517.503,157	28.189
10	425.345,875 517.503,157	11	425.368,923 517.503,518	23.051
11	425.368,923 517.503,518	12	425.377,174 517.499,863	9.025
12	425.377,174 517.499,863	1	425.420,633 517.641,179	147.847

** Lungimile segmentelor sunt determinate în planul de proiecţie Stereo 70 şi sunt rotunjite la 1 milimetru.
*** Distanţa dintre puncte este formată din segmente cumulate ce sunt mai mici decât valoarea 1 milimetru.

Document care conține date cu caracter personal, protejat de prevederile Regulamentului (UE) nr. 679/2016 și Legii 190/2018

DATE DESPRE IMOBILUL NR. 1857

Oficiul de Cadastru şi Publicitate Imobiliară ALBA
Biroul de Cadastru şi Publicitate Imobiliară Blaj

A. Partea I. Descrierea imobilului

TEREN Extravilan

Adresa: Jud. Alba

Nr. Crt	Nr cadastral Nr. topografic	Suprafaţa* (mp)	Observaţii / Referinţe
A1		6.000	Sector cadastral:20 Teren neimprejmuit;

B. Partea II. Proprietari şi acte

Inscrieri privitoare la dreptul de proprietate şi alte drepturi reale		Referinţe
1 / 01/07/2024		
Act Administrativ nr. 14106/1334, din 26/05/2006 emis de CJPSDPAT ALBA (titlu de proprietate);		
B1	Intabulare, drept de PROPRIETATE, dobandit prin Reconstituire, cota actuala 1/1	A1
	1) **VERZAN D DUMITRU** 2) **CIUCIU CONSTANTIN** 3) **VERZAN ILIE** 4) **VERZAN D IOAN**	

C. Partea III. SARCINI .

Inscrieri privind dezmembramintele dreptului de proprietate, drepturi reale de garanţie şi sarcini	Referinţe
NU SUNT	

Document care conține date cu caracter personal, protejat de prevederile Regulamentului (UE) nr. 679/2016 și Legii 190/2018

Anexa Nr. 1 La Partea I

Teren

Nr cadastral	Suprafaţa (mp)*	Observaţii / Referinţe
	6.000	

* Suprafaţa este determinată in planul de proiecţie Stereo 70.

DETALII LINIARE IMOBIL

Date referitoare la teren

Crt	Categorie folosință	Intra vilan	Suprafaţa (mp)	Tarla	Parcelă	Nr. topo	Observaţii / Referinţe
1	faneata	NU	6.000	43	1074/35	-	

Lungime Segmente
1) Valorile lungimilor segmentelor sunt obţinute din proiecţie în plan.

Punct început	X / Y	Punct sfârşit	X / Y	Lungime segment (** (m)
1	425.377,174 517.499,863	2	425.401,692 517.489,003	26.816
2	425.401,692 517.489,003	3	425.431,56 517.486,29	29.991
3	425.431,56 517.486,29	4	425.444,308 517.626,62	140.909
4	425.444,308 517.626,62	5	425.431,053 517.632,992	14.706
5	425.431,053 517.632,992	6	425.420,633 517.641,179	13.251

Document care conține date cu caracter personal, protejat de prevederile Regulamentului (UE) nr. 679/2016 și Legii 190/2018

Punct început	X / Y	Punct sfârşit	X / Y	Lungime segment (** (m)
6	425.420,633 517.641,179	1	425.377,174 517.499,863	147.847

** Lungimile segmentelor sunt determinate în planul de proiecţie Stereo 70 şi sunt rotunjite la 1 milimetru.
*** Distanţa dintre puncte este formată din segmente cumulate ce sunt mai mici decât valoarea 1 milimetru.

Document care conține date cu caracter personal, protejat de prevederile Regulamentului (UE) nr. 679/2016 și Legii 190/2018

DATE DESPRE IMOBILUL NR. 1858

Oficiul de Cadastru şi Publicitate Imobiliară ALBA
Biroul de Cadastru şi Publicitate Imobiliară Blaj

A. Partea I. Descrierea imobilului

TEREN Extravilan

Adresa: Jud. Alba

Nr. Crt	Nr cadastral Nr. topografic	Suprafaţa* (mp)	Observaţii / Referinţe
A1		2.800	Sector cadastral:20 Teren neimprejmuit;

B. Partea II. Proprietari şi acte

Inscrieri privitoare la dreptul de proprietate şi alte drepturi reale		Referinţe
1 / 01/07/2024		
Act Administrativ nr. 11448/965, din 04/02/2002 emis de CJPSDPAT ALBA (titlu de proprietate);		
B1	Intabulare, drept de PROPRIETATE, dobandit prin Reconstituire, cota actuala 1/1	A1
	1) **P\U+0102CULEA N NICOLAE**	

C. Partea III. SARCINI .

Inscrieri privind dezmembramintele dreptului de proprietate, drepturi reale de garanţie şi sarcini	Referinţe
NU SUNT	

Document care conține date cu caracter personal, protejat de prevederile Regulamentului (UE) nr. 679/2016 și Legii 190/2018

Anexa Nr. 1 La Partea I

Teren

Nr cadastral	Suprafaţa (mp)*	Observaţii / Referinţe
	2.800	

* Suprafaţa este determinată in planul de proiecţie Stereo 70.

DETALII LINIARE IMOBIL

Date referitoare la teren

Crt	Categorie folosință	Intra vilan	Suprafaţa (mp)	Tarla	Parcelă	Nr. topo	Observaţii / Referinţe
1	faneata	NU	2.800	45	1110/35	-	

Lungime Segmente
1) Valorile lungimilor segmentelor sunt obţinute din proiecţie în plan.

Punct început	X / Y	Punct sfârşit	X / Y	Lungime segment (** (m)
1	425.444,308 517.626,62	2	425.431,56 517.486,29	140.909
2	425.431,56 517.486,29	3	425.451,819 517.484,449	20.342
3	425.451,819 517.484,449	4	425.464,071 517.619,331	135.437
4	425.464,071 517.619,331	5	425.453,986 517.621,968	10.424
5	425.453,986 517.621,968	1	425.444,308 517.626,62	10.739

Document care conține date cu caracter personal, protejat de prevederile Regulamentului (UE) nr. 679/2016 și Legii 190/2018

** Lungimile segmentelor sunt determinate în planul de proiecţie Stereo 70 şi sunt rotunjite la 1 milimetru.
*** Distanţa dintre puncte este formată din segmente cumulate ce sunt mai mici decât valoarea 1 milimetru.

Document care conține date cu caracter personal, protejat de prevederile Regulamentului (UE) nr. 679/2016 și Legii 190/2018

DATE DESPRE IMOBILUL NR. 1859

Oficiul de Cadastru şi Publicitate Imobiliară ALBA
Biroul de Cadastru şi Publicitate Imobiliară Blaj

A. Partea I. Descrierea imobilului

TEREN Extravilan

Adresa: Jud. Alba

Nr. Crt	Nr cadastral Nr. topografic	Suprafaţa* (mp)	Observaţii / Referinţe
A1		2.800	Sector cadastral:20 Teren neimprejmuit;

B. Partea II. Proprietari şi acte

Inscrieri privitoare la dreptul de proprietate şi alte drepturi reale		Referinţe
1 / 01/07/2024		
Act Administrativ nr. 11454/1077, din 22/11/2002 emis de CJPSDPAT ALBA (titlu de proprietate);		
B1	Intabulare, drept de PROPRIETATE, dobandit prin Reconstituire, cota actuala 1/1	A1
	1) **COMAN I NICOLAE** 2) **NEGREA I ANA**	

C. Partea III. SARCINI .

Inscrieri privind dezmembramintele dreptului de proprietate, drepturi reale de garanţie şi sarcini	Referinţe
NU SUNT	

Document care conține date cu caracter personal, protejat de prevederile Regulamentului (UE) nr. 679/2016 și Legii 190/2018

Anexa Nr. 1 La Partea I

Teren

Nr cadastral	Suprafaţa (mp)*	Observaţii / Referinţe
	2.800	

* Suprafaţa este determinată in planul de proiecţie Stereo 70.

DETALII LINIARE IMOBIL

Date referitoare la teren

Crt	Categorie folosință	Intra vilan	Suprafaţa (mp)	Tarla	Parcelă	Nr. topo	Observaţii / Referinţe
1	faneata	NU	2.800	46	1108/14	-	

Lungime Segmente
1) Valorile lungimilor segmentelor sunt obţinute din proiecţie în plan.

Punct început	X / Y	Punct sfârşit	X / Y	Lungime segment (** (m)
1	425.464,071 517.619,331	2	425.451,819 517.484,449	135.437
2	425.451,819 517.484,449	3	425.468,971 517.482,891	17.223
3	425.468,971 517.482,891	4	425.472,717 517.482,956	3.746
4	425.472,717 517.482,956	5	425.484,631 517.614,118	131.702
5	425.484,631 517.614,118	6	425.481,159 517.614,862	3.551

Document care conține date cu caracter personal, protejat de prevederile Regulamentului (UE) nr. 679/2016 și Legii 190/2018

Punct început	X / Y	Punct sfârşit	X / Y	Lungime segment (** (m)
6	425.481,159 517.614,862	1	425.464,071 517.619,331	17.663

** Lungimile segmentelor sunt determinate în planul de proiecţie Stereo 70 şi sunt rotunjite la 1 milimetru.
*** Distanţa dintre puncte este formată din segmente cumulate ce sunt mai mici decât valoarea 1 milimetru.

Document care conține date cu caracter personal, protejat de prevederile Regulamentului (UE) nr. 679/2016 și Legii 190/2018

DATE DESPRE IMOBILUL NR. 1860

Oficiul de Cadastru şi Publicitate Imobiliară ALBA
Biroul de Cadastru şi Publicitate Imobiliară Blaj

A. Partea I. Descrierea imobilului

TEREN Extravilan

Adresa: Jud. Alba

Nr. Crt	Nr cadastral Nr. topografic	Suprafaţa* (mp)	Observaţii / Referinţe
A1		5.600	Sector cadastral:20 Teren neimprejmuit;

B. Partea II. Proprietari şi acte

Inscrieri privitoare la dreptul de proprietate şi alte drepturi reale		Referinţe
1 / 01/07/2024		
Act Administrativ nr. 11530/1123, din 30/12/2002 emis de CJPSDPAT ALBA (titlu de proprietate);		
B1	Intabulare, drept de PROPRIETATE, dobandit prin Reconstituire, cota actuala 1/1	A1
	1) **COSMA I IOAN**	

C. Partea III. SARCINI .

Inscrieri privind dezmembramintele dreptului de proprietate, drepturi reale de garanţie şi sarcini	Referinţe
NU SUNT	

Document care conține date cu caracter personal, protejat de prevederile Regulamentului (UE) nr. 679/2016 și Legii 190/2018

Anexa Nr. 1 La Partea I

Teren

Nr cadastral	Suprafaţa (mp)*	Observaţii / Referinţe
	5.600	

* Suprafaţa este determinată in planul de proiecţie Stereo 70.

DETALII LINIARE IMOBIL

Date referitoare la teren

Crt	Categorie folosință	Intra vilan	Suprafaţa (mp)	Tarla	Parcelă	Nr. topo	Observaţii / Referinţe
1	faneata	NU	5.600	43	1139/42	-	

Lungime Segmente
1) Valorile lungimilor segmentelor sunt obţinute din proiecţie în plan.

Punct început	X / Y	Punct sfârşit	X / Y	Lungime segment (** (m)
1	425.472,717 517.482,956	2	425.499,46 517.483,421	26.748
2	425.499,46 517.483,421	3	425.506,061 517.494,192	12.633
3	425.506,061 517.494,192	4	425.519,593 517.499,852	14.668
4	425.519,593 517.499,852	5	425.532,076 517.501,526	12.595
5	425.532,076 517.501,526	6	425.517,674 517.608,934	108.37

Document care conține date cu caracter personal, protejat de prevederile Regulamentului (UE) nr. 679/2016 și Legii 190/2018

Punct început	X / Y	Punct sfârşit	X / Y	Lungime segment (** (m)
6	425.517,674 517.608,934	7	425.515,962 517.609,066	1.717
7	425.515,962 517.609,066	8	425.498,863 517.611,071	17.216
8	425.498,863 517.611,071	9	425.484,631 517.614,118	14.554
9	425.484,631 517.614,118	1	425.472,717 517.482,956	131.702

** Lungimile segmentelor sunt determinate în planul de proiecţie Stereo 70 şi sunt rotunjite la 1 milimetru.
*** Distanţa dintre puncte este formată din segmente cumulate ce sunt mai mici decât valoarea 1 milimetru.

Document care conține date cu caracter personal, protejat de prevederile Regulamentului (UE) nr. 679/2016 și Legii 190/2018

DATE DESPRE IMOBILUL NR. 1861

Oficiul de Cadastru şi Publicitate Imobiliară ALBA
Biroul de Cadastru şi Publicitate Imobiliară Blaj

A. Partea I. Descrierea imobilului

TEREN Extravilan

Adresa: Jud. Alba

Nr. Crt	Nr cadastral Nr. topografic	Suprafaţa* (mp)	Observaţii / Referinţe
A1		1.500	Sector cadastral:20 Teren neimprejmuit;

B. Partea II. Proprietari şi acte

Inscrieri privitoare la dreptul de proprietate şi alte drepturi reale		Referinţe
1 / 01/07/2024		
Act Administrativ nr. 11448/963, din 04/02/2002 emis de CJPSDPAT ALBA (titlu de proprietate);		
B1	Intabulare, drept de PROPRIETATE, dobandit prin Reconstituire, cota actuala 1/1	A1
	1) **TUTELEA M MARIA**	

C. Partea III. SARCINI .

Inscrieri privind dezmembramintele dreptului de proprietate, drepturi reale de garanţie şi sarcini	Referinţe
NU SUNT	

Document care conține date cu caracter personal, protejat de prevederile Regulamentului (UE) nr. 679/2016 și Legii 190/2018

Anexa Nr. 1 La Partea I

Teren

Nr cadastral	Suprafaţa (mp)*	Observaţii / Referinţe
	1.500	

* Suprafaţa este determinată in planul de proiecţie Stereo 70.

DETALII LINIARE IMOBIL

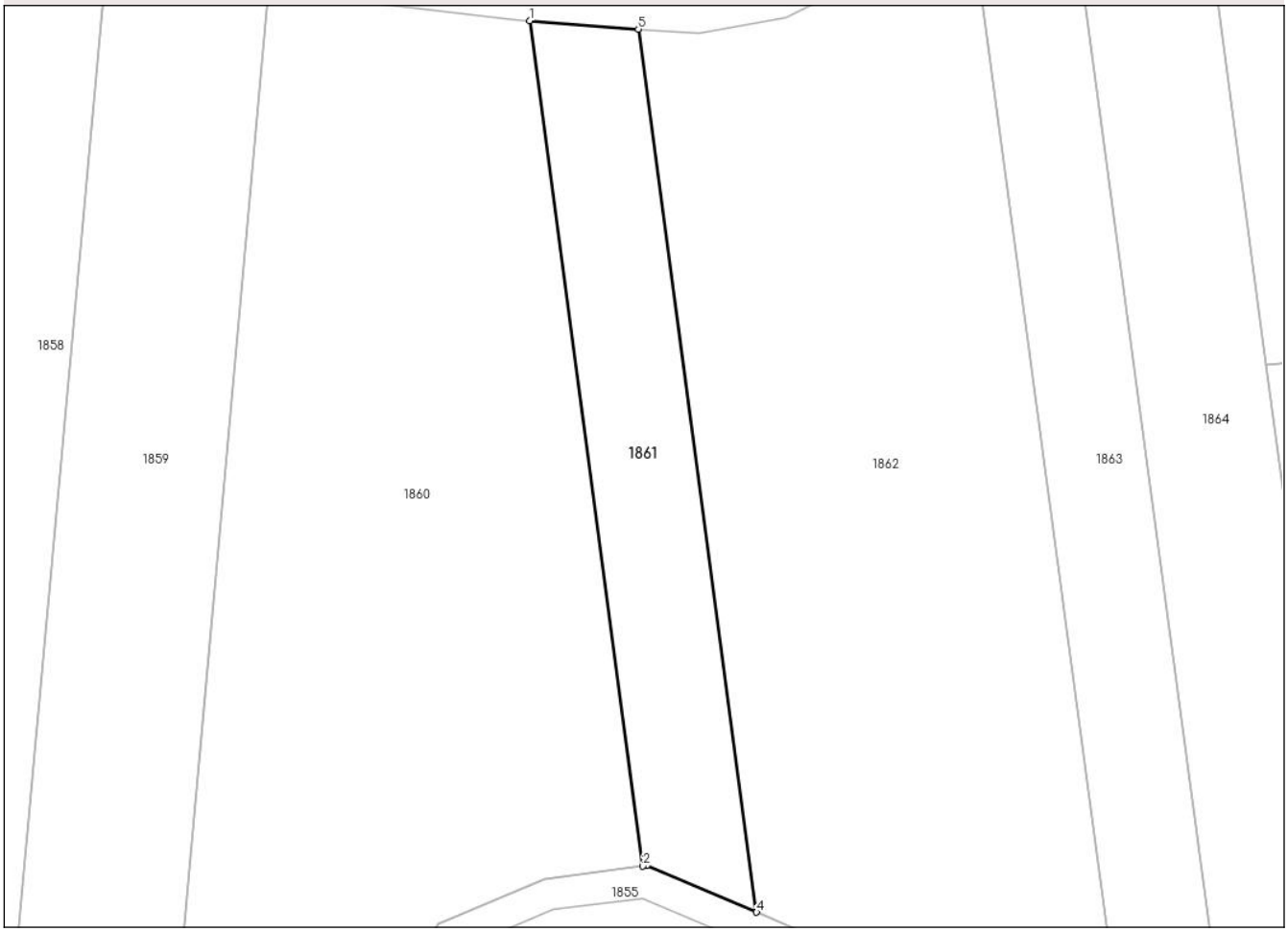

Date referitoare la teren

Crt	Categorie folosință	Intra vilan	Suprafaţa (mp)	Tarla	Parcelă	Nr. topo	Observaţii / Referinţe
1	faneata	NU	1.500	45	1110/43	-	

Lungime Segmente
1) Valorile lungimilor segmentelor sunt obţinute din proiecţie în plan.

Punct început	X / Y	Punct sfârşit	X / Y	Lungime segment (** (m)
1	425.517,674 517.608,934	2	425.532,076 517.501,526	108.37
2	425.532,076 517.501,526	3	425.532,612 517.501,597	0.54
3	425.532,612 517.501,597	4	425.546,541 517.495,673	15.136
4	425.546,541 517.495,673	5	425.531,496 517.607,87	113.201
5	425.531,496 517.607,87	1	425.517,674 517.608,934	13.863

Document care conține date cu caracter personal, protejat de prevederile Regulamentului (UE) nr. 679/2016 și Legii 190/2018

** Lungimile segmentelor sunt determinate în planul de proiecţie Stereo 70 şi sunt rotunjite la 1 milimetru.
*** Distanţa dintre puncte este formată din segmente cumulate ce sunt mai mici decât valoarea 1 milimetru.

Document care conține date cu caracter personal, protejat de prevederile Regulamentului (UE) nr. 679/2016 și Legii 190/2018

DATE DESPRE IMOBILUL NR. 1862

Oficiul de Cadastru şi Publicitate Imobiliară ALBA
Biroul de Cadastru şi Publicitate Imobiliară Blaj

A. Partea I. Descrierea imobilului

TEREN Extravilan

Adresa: Jud. Alba

Nr. Crt	Nr cadastral Nr. topografic	Suprafaţa* (mp)	Observaţii / Referinţe
A1		5.600	Sector cadastral:20 Teren neimprejmuit;

B. Partea II. Proprietari şi acte

Inscrieri privitoare la dreptul de proprietate şi alte drepturi reale		Referinţe
1 / 01/07/2024		
Act Administrativ nr. 7, din 13/03/1996 emis de PARLAMENTUL ROMANIEI;		
B1	Inscrierea provizorie, drept de PROPRIETATE, dobandit prin Lege, cota actuala 1/1	A1
	1) **UAT VALEA LUNG\U+0102**, CIF:4562176	

C. Partea III. SARCINI .

Inscrieri privind dezmembramintele dreptului de proprietate, drepturi reale de garanţie şi sarcini	Referinţe
NU SUNT	

Anexa Nr. 1 La Partea I

Teren

Nr cadastral	Suprafaţa (mp)*	Observaţii / Referinţe
	5.600	

* Suprafaţa este determinată in planul de proiecţie Stereo 70.

DETALII LINIARE IMOBIL

Date referitoare la teren

Crt	Categorie folosință	Intra vilan	Suprafaţa (mp)	Tarla	Parcelă	Nr. topo	Observaţii / Referinţe
1	faneata	NU	5.600	-	-	-	Proprietar neidentificat

Lungime Segmente
1) Valorile lungimilor segmentelor sunt obţinute din proiecţie în plan.

Punct început	X / Y	Punct sfârşit	X / Y	Lungime segment (** (m)
1	425.531,496 517.607,87	2	425.546,541 517.495,673	113.201
2	425.546,541 517.495,673	3	425.593,49 517.475,707	51.018
3	425.593,49 517.475,707	4	425.573,971 517.621,27	146.866
4	425.573,971 517.621,27	5	425.550,25 517.609,336	26.554
5	425.550,25 517.609,336	6	425.539,204 517.607,277	11.236

Document care conține date cu caracter personal, protejat de prevederile Regulamentului (UE) nr. 679/2016 și Legii 190/2018

Punct început	X / Y	Punct sfârşit	X / Y	Lungime segment (** (m)
6	425.539,204 517.607,277	1	425.531,496 517.607,87	7.73

** Lungimile segmentelor sunt determinate în planul de proiecţie Stereo 70 şi sunt rotunjite la 1 milimetru.
*** Distanţa dintre puncte este formată din segmente cumulate ce sunt mai mici decât valoarea 1 milimetru.

Document care conține date cu caracter personal, protejat de prevederile Regulamentului (UE) nr. 679/2016 și Legii 190/2018

DATE DESPRE IMOBILUL NR. 1863

Oficiul de Cadastru şi Publicitate Imobiliară ALBA
Biroul de Cadastru şi Publicitate Imobiliară Blaj

A. Partea I. Descrierea imobilului

TEREN Extravilan

Adresa: Jud. Alba

Nr. Crt	Nr cadastral Nr. topografic	Suprafaţa* (mp)	Observaţii / Referinţe
A1		2.000	Sector cadastral:20 Teren neimprejmuit;

B. Partea II. Proprietari şi acte

Inscrieri privitoare la dreptul de proprietate şi alte drepturi reale		Referinţe
1 / 01/07/2024		
Act Notarial nr. 2658/2016, din 02/11/2016 emis de BIN DAISA DIANA;		
B1	Intabulare, drept de PROPRIETATE, dobandit prin Iesire Din Indiviziune, cota actuala 1/1, cota initiala 1/1	A1
	1) **GABRA VASILE**	

C. Partea III. SARCINI .

Inscrieri privind dezmembramintele dreptului de proprietate, drepturi reale de garanţie şi sarcini	Referinţe
NU SUNT	

Anexa Nr. 1 La Partea I

Teren

Nr cadastral	Suprafaţa (mp)*	Observaţii / Referinţe
	2.000	

* Suprafaţa este determinată in planul de proiecţie Stereo 70.

DETALII LINIARE IMOBIL

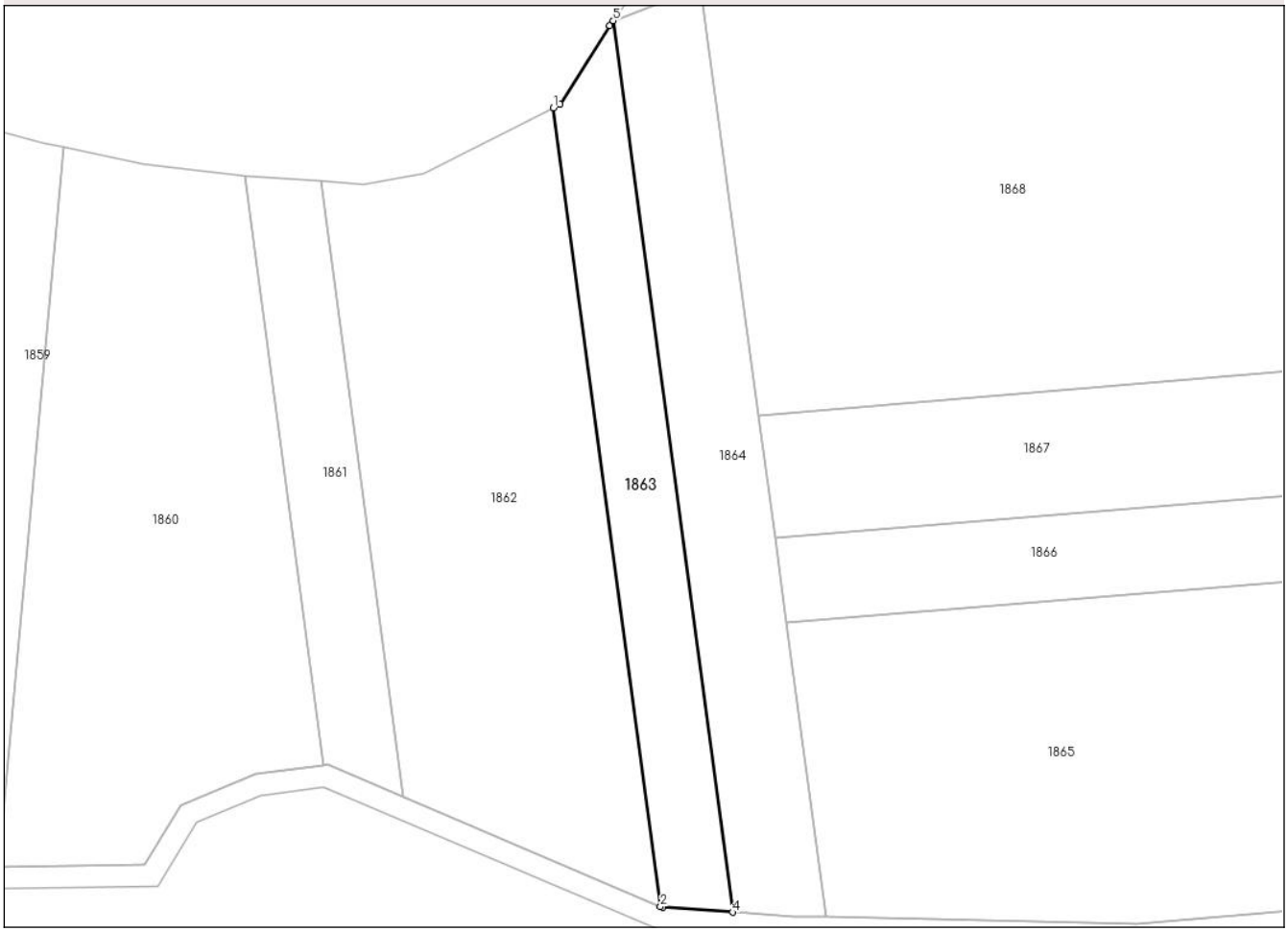

Date referitoare la teren

Crt	Categorie folosință	Intra vilan	Suprafaţa (mp)	Tarla	Parcelă	Nr. topo	Observaţii / Referinţe
1	faneata	NU	2.000	45	1108/37	-	

Lungime Segmente
1) Valorile lungimilor segmentelor sunt obţinute din proiecţie în plan.

Punct început	X / Y	Punct sfârşit	X / Y	Lungime segment (** (m)
1	425.573,971 517.621,27	2	425.593,49 517.475,707	146.866
2	425.593,49 517.475,707	3	425.593,858 517.475,55	0.4
3	425.593,858 517.475,55	4	425.606,66 517.474,687	12.831
4	425.606,66 517.474,687	5	425.584,849 517.637,139	163.909
5	425.584,849 517.637,139	6	425.584,24 517.636,242	1.084

Document care conține date cu caracter personal, protejat de prevederile Regulamentului (UE) nr. 679/2016 și Legii 190/2018

Punct început	X / Y	Punct sfârşit	X / Y	Lungime segment (** (m)
6	425.584,24 517.636,242	7	425.575,165 517.621,871	16.997
7	425.575,165 517.621,871	1	425.573,971 517.621,27	1.336

** Lungimile segmentelor sunt determinate în planul de proiecţie Stereo 70 şi sunt rotunjite la 1 milimetru.
*** Distanţa dintre puncte este formată din segmente cumulate ce sunt mai mici decât valoarea 1 milimetru.

Document care conține date cu caracter personal, protejat de prevederile Regulamentului (UE) nr. 679/2016 și Legii 190/2018

DATE DESPRE IMOBILUL NR. 1864

Oficiul de Cadastru şi Publicitate Imobiliară ALBA
Biroul de Cadastru şi Publicitate Imobiliară Blaj

A. Partea I. Descrierea imobilului

TEREN Extravilan

Adresa: Jud. Alba

Nr. Crt	Nr cadastral Nr. topografic	Suprafaţa* (mp)	Observaţii / Referinţe
A1		2.800	Sector cadastral:20 Teren neimprejmuit;

B. Partea II. Proprietari şi acte

Inscrieri privitoare la dreptul de proprietate şi alte drepturi reale		Referinţe
1 / 01/07/2024		
Act Notarial nr. 2658/2016, din 02/11/2016 emis de BIN DAISA DIANA;		
B1	Intabulare, drept de PROPRIETATE, dobandit prin Iesire Din Indiviziune, cota actuala 1/1, cota initiala 1/1	A1
	1) **GABRA V IOAN**	

C. Partea III. SARCINI .

Inscrieri privind dezmembramintele dreptului de proprietate, drepturi reale de garanţie şi sarcini	Referinţe
NU SUNT	

Document care conține date cu caracter personal, protejat de prevederile Regulamentului (UE) nr. 679/2016 și Legii 190/2018

Anexa Nr. 1 La Partea I

Teren

Nr cadastral	Suprafaţa (mp)*	Observaţii / Referinţe
	2.800	

* Suprafaţa este determinată in planul de proiecţie Stereo 70.

DETALII LINIARE IMOBIL

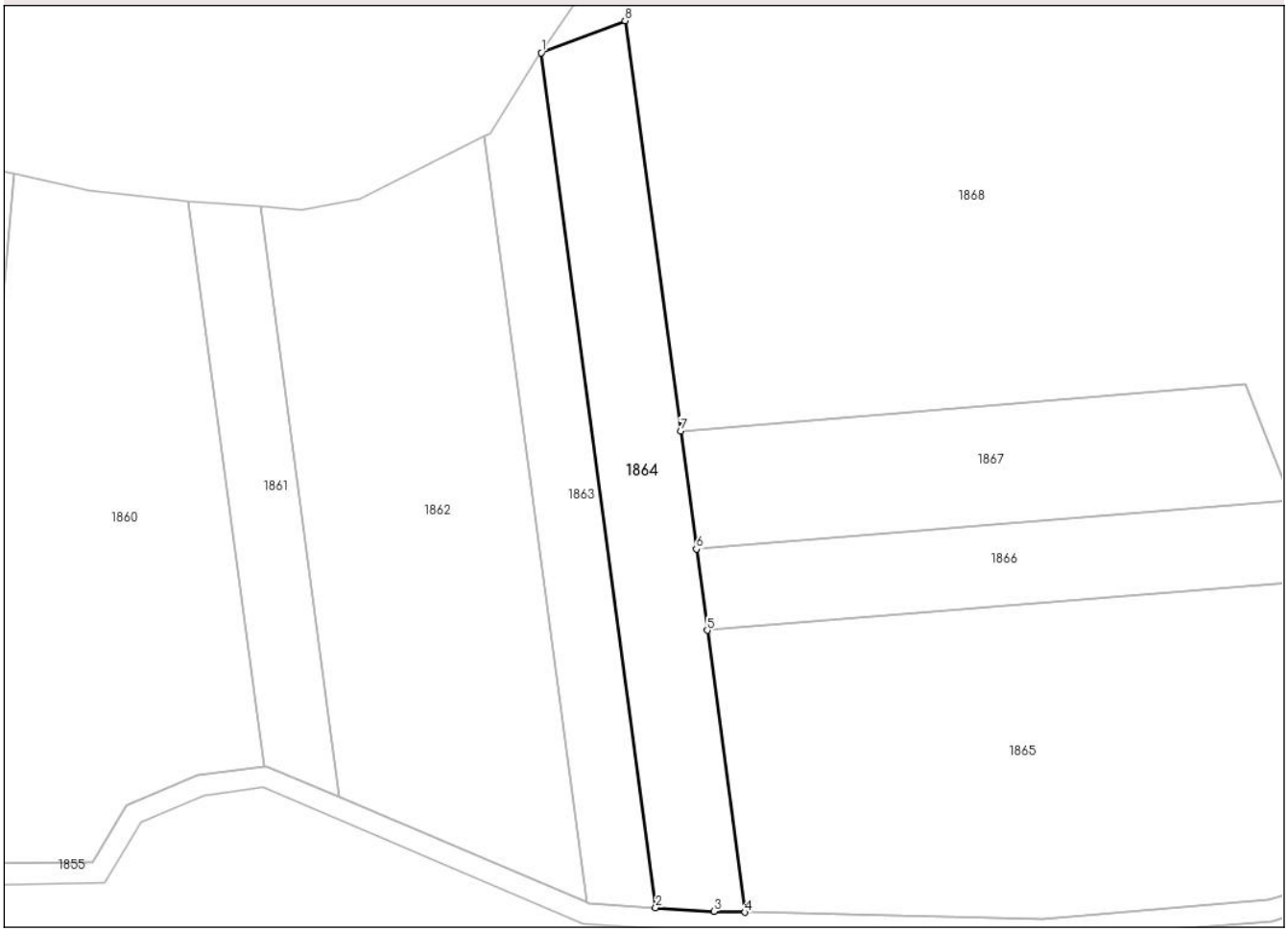

Date referitoare la teren

Crt	Categorie folosință	Intra vilan	Suprafaţa (mp)	Tarla	Parcelă	Nr. topo	Observaţii / Referinţe
1	faneata	NU	2.800	45	1106/23	-	

Lungime Segmente
1) Valorile lungimilor segmentelor sunt obţinute din proiecţie în plan.

Punct început	X / Y	Punct sfârşit	X / Y	Lungime segment (** (m)
1	425.584,849 517.637,139	2	425.606,66 517.474,687	163.909
2	425.606,66 517.474,687	3	425.617,75 517.473,939	11.116
3	425.617,75 517.473,939	4	425.623,646 517.473,809	5.897
4	425.623,646 517.473,809	5	425.616,466 517.527,363	54.032
5	425.616,466 517.527,363	6	425.614,392 517.542,826	15.602

Document care conține date cu caracter personal, protejat de prevederile Regulamentului (UE) nr. 679/2016 și Legii 190/2018

Punct început	X / Y	Punct sfârşit	X / Y	Lungime segment (** (m)
6	425.614,392 517.542,826	7	425.611,388 517.565,232	22.607
7	425.611,388 517.565,232	8	425.600,84 517.643,24	78.718
8	425.600,84 517.643,24	1	425.584,849 517.637,139	17.115

** Lungimile segmentelor sunt determinate în planul de proiecţie Stereo 70 şi sunt rotunjite la 1 milimetru.
*** Distanţa dintre puncte este formată din segmente cumulate ce sunt mai mici decât valoarea 1 milimetru.

Document care conține date cu caracter personal, protejat de prevederile Regulamentului (UE) nr. 679/2016 și Legii 190/2018

DATE DESPRE IMOBILUL NR. 1865

Oficiul de Cadastru şi Publicitate Imobiliară ALBA
Biroul de Cadastru şi Publicitate Imobiliară Blaj

A. Partea I. Descrierea imobilului

TEREN Extravilan

Adresa: Jud. Alba

Nr. Crt	Nr cadastral Nr. topografic	Suprafaţa* (mp)	Observaţii / Referinţe
A1		7.200	Sector cadastral:20 Teren neimprejmuit;

B. Partea II. Proprietari şi acte

Inscrieri privitoare la dreptul de proprietate şi alte drepturi reale		Referinţe
1 / 01/07/2024		
Act Administrativ nr. 7032/517, din 11/09/1995 emis de CJPSDPAT ALBA (titlu de proprietate);		
B1	Intabulare, drept de PROPRIETATE, dobandit prin Reconstituire, cota actuala 1/1	A1
	1) **STOIAN VIOREL**	

C. Partea III. SARCINI .

Inscrieri privind dezmembramintele dreptului de proprietate, drepturi reale de garanţie şi sarcini	Referinţe
NU SUNT	

Document care conține date cu caracter personal, protejat de prevederile Regulamentului (UE) nr. 679/2016 și Legii 190/2018

Anexa Nr. 1 La Partea I

Teren

Nr cadastral	Suprafaţa (mp)*	Observaţii / Referinţe
	7.200	

* Suprafaţa este determinată in planul de proiecţie Stereo 70.

DETALII LINIARE IMOBIL

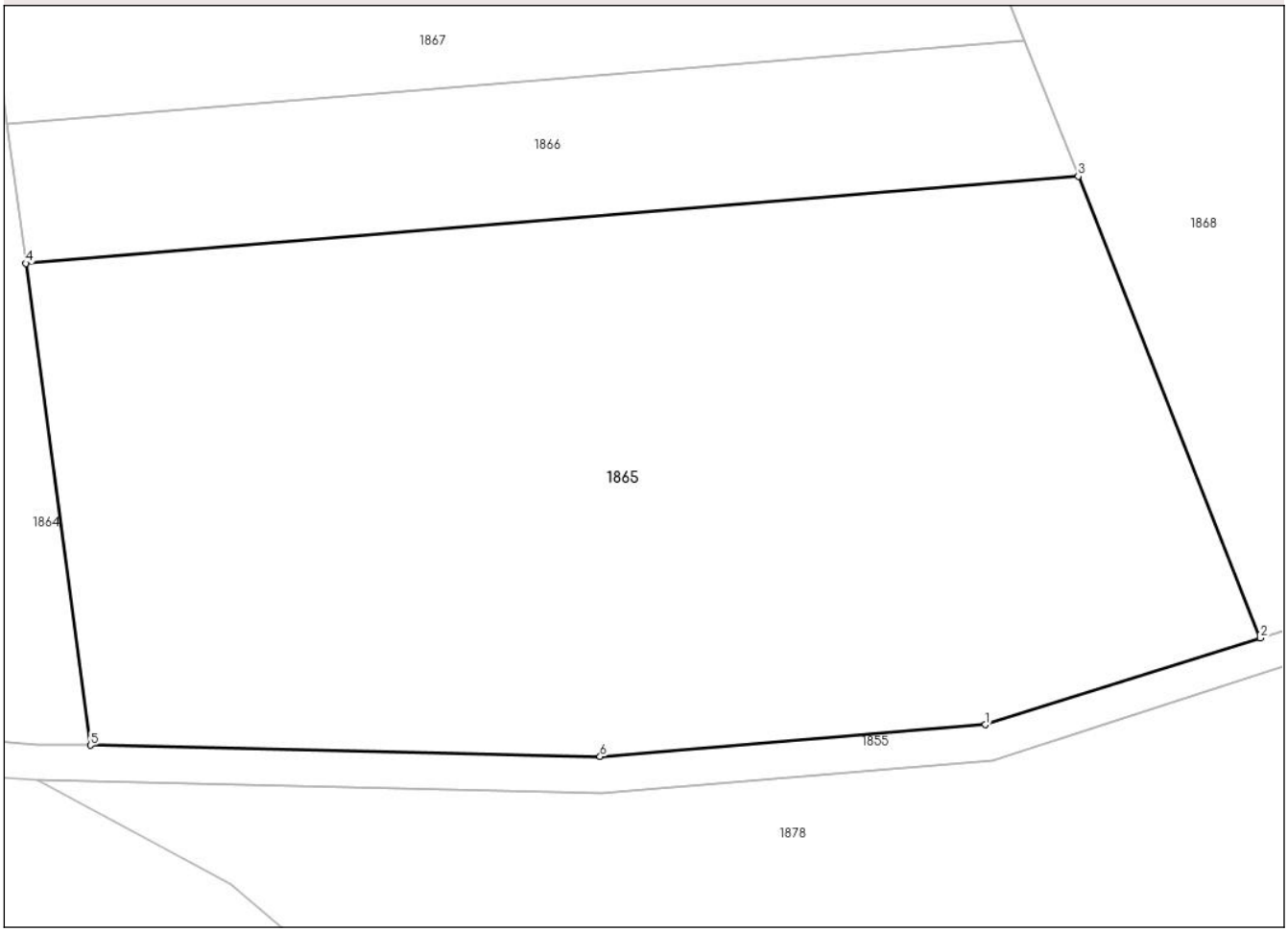

Date referitoare la teren

Crt	Categorie folosință	Intra vilan	Suprafaţa (mp)	Tarla	Parcelă	Nr. topo	Observaţii / Referinţe
1	faneata	NU	7.200	-	1108/1/1	-	

Lungime Segmente
1) Valorile lungimilor segmentelor sunt obţinute din proiecţie în plan.

Punct început	X / Y	Punct sfârşit	X / Y	Lungime segment (** (m)
1	425.723,216 517.476,107	2	425.753,773 517.485,745	32.04
2	425.753,773 517.485,745	3	425.733,541 517.537,044	55.144
3	425.733,541 517.537,044	4	425.616,466 517.527,363	117.475
4	425.616,466 517.527,363	5	425.623,646 517.473,809	54.032
5	425.623,646 517.473,809	6	425.680,343 517.472,562	56.711

Document care conține date cu caracter personal, protejat de prevederile Regulamentului (UE) nr. 679/2016 și Legii 190/2018

Punct început	X / Y	Punct sfârşit	X / Y	Lungime segment (** (m)
6	425.680,343 517.472,562	1	425.723,216 517.476,107	43.019

** Lungimile segmentelor sunt determinate în planul de proiecţie Stereo 70 şi sunt rotunjite la 1 milimetru.
*** Distanţa dintre puncte este formată din segmente cumulate ce sunt mai mici decât valoarea 1 milimetru.

Document care conține date cu caracter personal, protejat de prevederile Regulamentului (UE) nr. 679/2016 și Legii 190/2018

DATE DESPRE IMOBILUL NR. 1866

Oficiul de Cadastru şi Publicitate Imobiliară ALBA
Biroul de Cadastru şi Publicitate Imobiliară Blaj

A. Partea I. Descrierea imobilului

TEREN Extravilan

Adresa: Jud. Alba

Nr. Crt	Nr cadastral Nr. topografic	Suprafaţa* (mp)	Observaţii / Referinţe
A1		1.800	Sector cadastral:20 Teren neimprejmuit;

B. Partea II. Proprietari şi acte

Inscrieri privitoare la dreptul de proprietate şi alte drepturi reale		Referinţe
1 / 01/07/2024		
Act Administrativ nr. 9352/765, din 16/07/2014 emis de CJPSDPAT ALBA (titlu de proprietate);		
B1	Intabulare, drept de PROPRIETATE, dobandit prin Reconstituire, cota actuala 1/1	A1
	1) **TIPTIŞ MARIA**	

C. Partea III. SARCINI .

Inscrieri privind dezmembramintele dreptului de proprietate, drepturi reale de garanţie şi sarcini	Referinţe
NU SUNT	

Document care conține date cu caracter personal, protejat de prevederile Regulamentului (UE) nr. 679/2016 și Legii 190/2018

Anexa Nr. 1 La Partea I

Teren

Nr cadastral	Suprafaţa (mp)*	Observaţii / Referinţe
	1.800	

* Suprafaţa este determinată in planul de proiecţie Stereo 70.

DETALII LINIARE IMOBIL

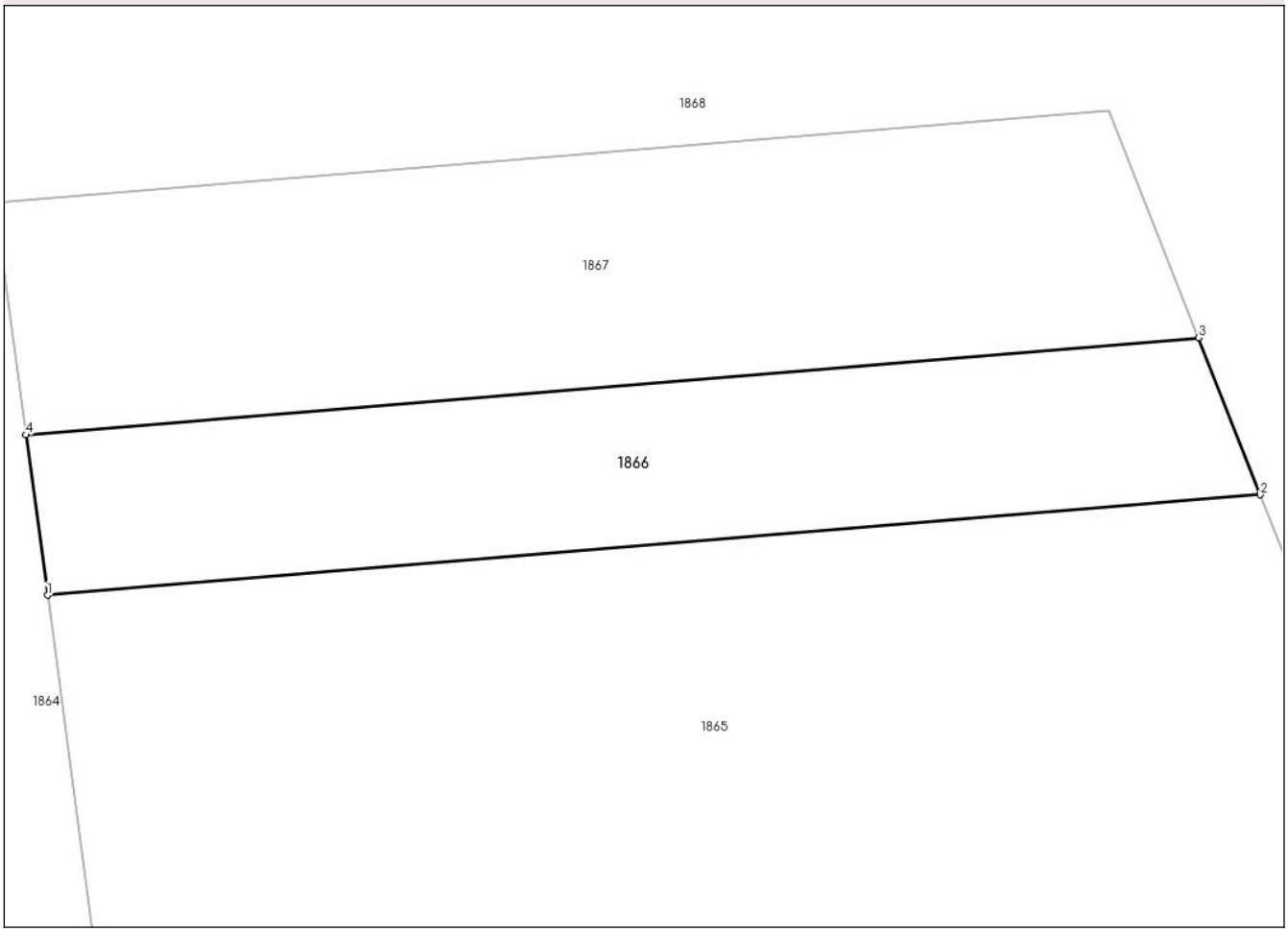

Date referitoare la teren

Crt	Categorie folosință	Intra vilan	Suprafaţa (mp)	Tarla	Parcelă	Nr. topo	Observaţii / Referinţe
1	faneata	NU	1.800	-	908/3	-	

Lungime Segmente
1) Valorile lungimilor segmentelor sunt obţinute din proiecţie în plan.

Punct început	X / Y	Punct sfârşit	X / Y	Lungime segment (** (m)
1	425.616,466 517.527,363	2	425.733,541 517.537,044	117.475
2	425.733,541 517.537,044	3	425.727,57 517.552,185	16.276
3	425.727,57 517.552,185	4	425.614,392 517.542,826	113.564
4	425.614,392 517.542,826	1	425.616,466 517.527,363	15.602

**** Lungimile segmentelor sunt determinate în planul de proiecţie Stereo 70 şi sunt rotunjite la 1 milimetru.**

Document care conține date cu caracter personal, protejat de prevederile Regulamentului (UE) nr. 679/2016 și Legii 190/2018

***** Distanţa dintre puncte este formată din segmente cumulate ce sunt mai mici decât valoarea 1 milimetru.**

DATE DESPRE IMOBILUL NR. 1867

Oficiul de Cadastru şi Publicitate Imobiliară ALBA
Biroul de Cadastru şi Publicitate Imobiliară Blaj

A. Partea I. Descrierea imobilului

TEREN Extravilan

Adresa: Jud. Alba

Nr. Crt	Nr cadastral Nr. topografic	Suprafaţa* (mp)	Observaţii / Referinţe
A1		2.500	Sector cadastral:20 Teren neimprejmuit;

B. Partea II. Proprietari şi acte

Inscrieri privitoare la dreptul de proprietate şi alte drepturi reale		Referinţe
1 / 01/07/2024		
Act Administrativ nr. 11530/1190, din 02/06/1997 emis de CJPSDPAT ALBA (titlu de proprietate);		
B1	Intabulare, drept de PROPRIETATE, dobandit prin Reconstituire, cota actuala 1/1	A1
	1) **BÎRLEA V MARIN** 2) **FLORESCU V MONICA** 3) **GABRA T SOFIA**	

C. Partea III. SARCINI .

Inscrieri privind dezmembramintele dreptului de proprietate, drepturi reale de garanţie şi sarcini	Referinţe
NU SUNT	

Document care conține date cu caracter personal, protejat de prevederile Regulamentului (UE) nr. 679/2016 și Legii 190/2018

Anexa Nr. 1 La Partea I

Teren

Nr cadastral	Suprafaţa (mp)*	Observaţii / Referinţe
	2.500	

* Suprafaţa este determinată in planul de proiecţie Stereo 70.

DETALII LINIARE IMOBIL

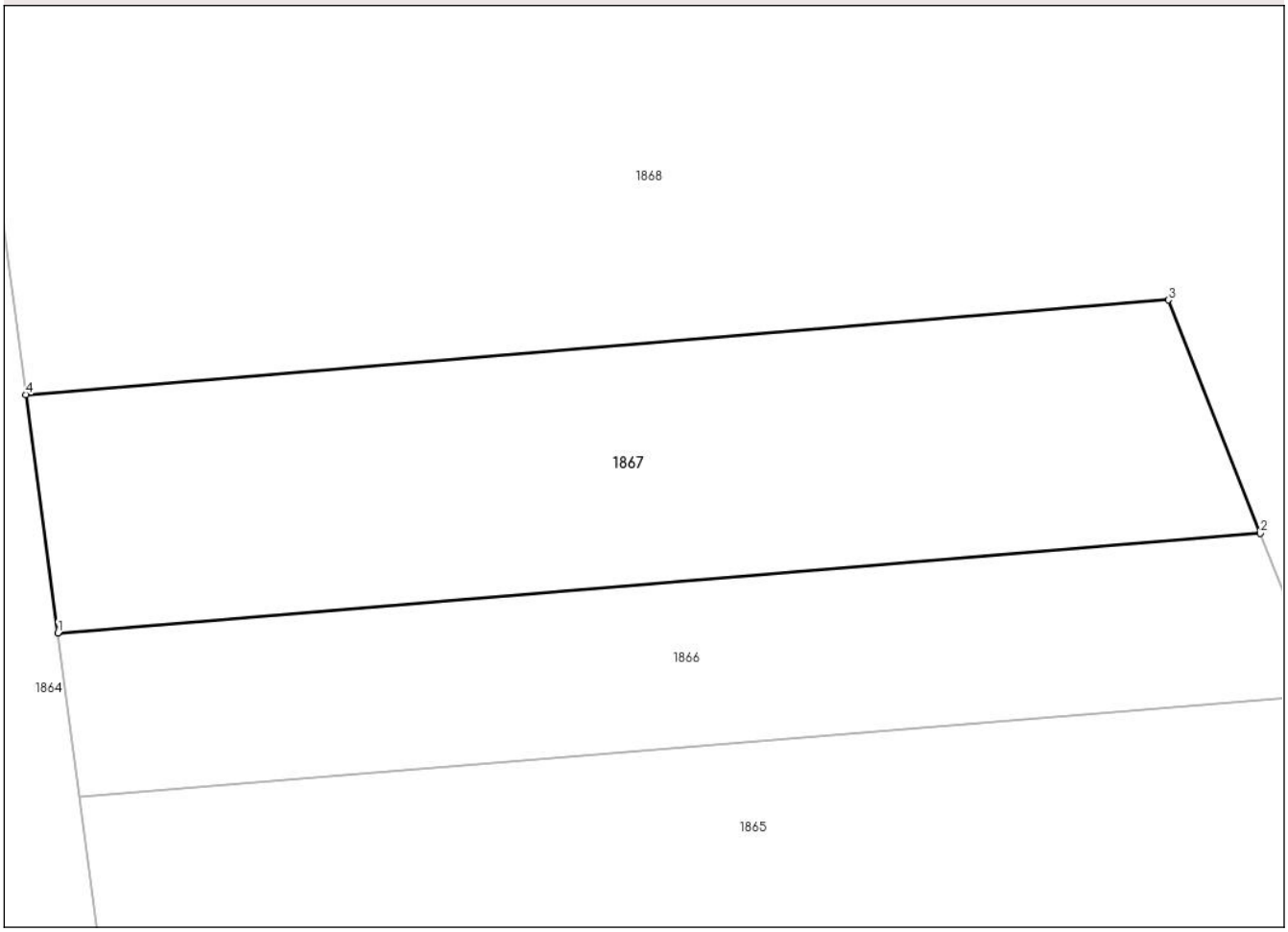

Date referitoare la teren

Crt	Categorie folosință	Intra vilan	Suprafaţa (mp)	Tarla	Parcelă	Nr. topo	Observaţii / Referinţe
1	faneata	NU	2.500	43	1074/71	-	

Lungime Segmente
1) Valorile lungimilor segmentelor sunt obţinute din proiecţie în plan.

Punct început	X / Y	Punct sfârşit	X / Y	Lungime segment (** (m)
1	425.614,392 517.542,826	2	425.727,57 517.552,185	113.564
2	425.727,57 517.552,185	3	425.718,917 517.574,124	23.584
3	425.718,917 517.574,124	4	425.611,388 517.565,232	107.897
4	425.611,388 517.565,232	1	425.614,392 517.542,826	22.607

**** Lungimile segmentelor sunt determinate în planul de proiecţie Stereo 70 şi sunt rotunjite la 1 milimetru.**

Document care conține date cu caracter personal, protejat de prevederile Regulamentului (UE) nr. 679/2016 și Legii 190/2018

***** Distanţa dintre puncte este formată din segmente cumulate ce sunt mai mici decât valoarea 1 milimetru.**

DATE DESPRE IMOBILUL NR. 1868

Oficiul de Cadastru şi Publicitate Imobiliară ALBA
Biroul de Cadastru şi Publicitate Imobiliară Blaj

A. Partea I. Descrierea imobilului

TEREN Extravilan

Adresa: Jud. Alba

Nr. Crt	Nr cadastral Nr. topografic	Suprafaţa* (mp)	Observaţii / Referinţe
A1		126.822	Sector cadastral:20 Teren neimprejmuit;

B. Partea II. Proprietari şi acte

Inscrieri privitoare la dreptul de proprietate şi alte drepturi reale		Referinţe
1 / 01/07/2024		
Act Administrativ nr. 7, din 13/03/1996 emis de PARLAMENTUL ROMANIEI;		
B1	Inscrierea provizorie, drept de PROPRIETATE, dobandit prin Lege, cota actuala 1/1, cota initiala 1/1	A1
	1) **UAT VALEA LUNGĂ**, CIF:4562176	

C. Partea III. SARCINI .

Inscrieri privind dezmembramintele dreptului de proprietate, drepturi reale de garanţie şi sarcini	Referinţe
NU SUNT	

Document care conține date cu caracter personal, protejat de prevederile Regulamentului (UE) nr. 679/2016 și Legii 190/2018

Anexa Nr. 1 La Partea I

Teren

Nr cadastral	Suprafaţa (mp)*	Observaţii / Referinţe
	126.822	

* Suprafaţa este determinată in planul de proiecţie Stereo 70.

DETALII LINIARE IMOBIL

Date referitoare la teren

Crt	Categorie folosință	Intra vilan	Suprafaţa (mp)	Tarla	Parcelă	Nr. topo	Observaţii / Referinţe
1	faneata	NU	126.822	-	-	-	Proprietar neidentificat

Lungime Segmente

1) Valorile lungimilor segmentelor sunt obţinute din proiecţie în plan.

Punct început	X / Y	Punct sfârşit	X / Y	Lungime segment
1	425.441,73 517.987,006	2	425.474,506 517.941,296	56.247
4	425.547,694 517.853,939	5	425.562,986 517.830,636	27.872
7	425.599,859 517.746,331	8	425.607,246 517.727,296	20.418
10	425.615,087 517.698,561	11	425.604,763 517.673,895	26.739
13	425.584,849 517.637,139	14	425.600,84 517.643,24	17.115
16	425.718,917 517.574,124	17	425.727,57 517.552,185	23.584

Punct început	X / Y	Punct sfârşit	X / Y	Lungime segment
2	425.474,506 517.941,296	3	425.513,608 517.896,486	59.472
5	425.562,986 517.830,636	6	425.594,128 517.784,168	55.938
8	425.607,246 517.727,296	9	425.612,951 517.712,681	15.689
11	425.604,763 517.673,895	12	425.591,916 517.647,541	29.319
14	425.600,84 517.643,24	15	425.611,388 517.565,232	78.718
17	425.727,57 517.552,185	18	425.733,541 517.537,044	16.276

Punct început	X / Y	Punct sfârşit	X / Y	Lungime segment
3	425.513,608 517.896,486	4	425.547,694 517.853,939	54.517
6	425.594,128 517.784,168	7	425.599,859 517.746,331	38.269
9	425.612,951 517.712,681	10	425.615,087 517.698,561	14.281
12	425.591,916 517.647,541	13	425.584,849 517.637,139	12.575
15	425.611,388 517.565,232	16	425.718,917 517.574,124	107.897
18	425.733,541 517.537,044	19	425.753,773 517.485,745	55.144

Document care conține date cu caracter personal, protejat de prevederile Regulamentului (UE) nr. 679/2016 și Legii 190/2018

Punct început	X / Y	Punct sfârşit	X / Y	Lungime segment
19	425.753,773 517.485,745	20	425.870,48 517.522,558	122.375
22	425.840,653 517.587,432	23	425.771,448 517.704,117	135.664
25	425.706,846 517.813,009	26	425.710,412 517.814,86	4.018
28	425.848,207 517.848,987	29	425.893,258 517.882,232	55.989
31	425.948,391 517.952,218	32	425.910,838 517.942,184	38.87
34	425.819,698 517.907,556	35	425.789,939 517.890,794	34.155
37	425.761,496 517.875,517	38	425.724,557 517.872,415	37.069
40	425.699,089 517.876,332	41	425.683,35 517.891,99	22.201
43	425.652,277 517.939,113	44	425.653,163 517.943,604	4.578
46	425.694,863 517.993,712	47	425.706,754 518.019,758	28.632
49	425.639,16 518.064,418	50	425.606,617 518.090,708	41.836
52	425.562,786 518.109,035	53	425.548,073 518.117,096	16.777
55	425.474,111 518.090,522	56	425.412,205 518.048,069	75.064

Punct început	X / Y	Punct sfârşit	X / Y	Lungime segment
20	425.870,48 517.522,558	21	425.863,326 517.549,808	28.173
23	425.771,448 517.704,117	24	425.740,43 517.760,882	64.686
26	425.710,412 517.814,86	27	425.741,696 517.766,302	57.763
29	425.893,258 517.882,232	30	425.970,194 517.939,009	95.619
32	425.910,838 517.942,184	33	425.842,784 517.919,663	71.684
35	425.789,939 517.890,794	36	425.765,504 517.879,539	26.902
38	425.724,557 517.872,415	39	425.706,825 517.873,621	17.773
41	425.683,35 517.891,99	42	425.675,95 517.899,697	10.684
44	425.653,163 517.943,604	45	425.662,551 517.957,738	16.968
47	425.706,754 518.019,758	48	425.678,347 518.041,971	36.061
50	425.606,617 518.090,708	51	425.583,403 518.100,21	25.083
53	425.548,073 518.117,096	54	425.521,142 518.127,603	28.908
56	425.412,205 518.048,069	1	425.441,73 517.987,006	67.826

Punct început	X / Y	Punct sfârşit	X / Y	Lungime segment
21	425.863,326 517.549,808	22	425.840,653 517.587,432	43.928
24	425.740,43 517.760,882	25	425.706,846 517.813,009	62.01
27	425.741,696 517.766,302	28	425.848,207 517.848,987	134.838
30	425.970,194 517.939,009	31	425.948,391 517.952,218	25.492
33	425.842,784 517.919,663	34	425.819,698 517.907,556	26.068
36	425.765,504 517.879,539	37	425.761,496 517.875,517	5.678
39	425.706,825 517.873,621	40	425.699,089 517.876,332	8.197
42	425.675,95 517.899,697	43	425.652,277 517.939,113	45.979
45	425.662,551 517.957,738	46	425.694,863 517.993,712	48.355
48	425.678,347 518.041,971	49	425.639,16 518.064,418	45.161
51	425.583,403 518.100,21	52	425.562,786 518.109,035	22.426
54	425.521,142 518.127,603	55	425.474,111 518.090,522	59.891

**** Lungimile segmentelor sunt determinate în planul de proiecţie Stereo 70 şi sunt rotunjite la 1 milimetru.**
***** Distanţa dintre puncte este formată din segmente cumulate ce sunt mai mici decât valoarea 1 milimetru.**

Document care conține date cu caracter personal, protejat de prevederile Regulamentului (UE) nr. 679/2016 și Legii 190/2018

DATE DESPRE IMOBILUL NR. 1869

Oficiul de Cadastru şi Publicitate Imobiliară ALBA
Biroul de Cadastru şi Publicitate Imobiliară Blaj

A. Partea I. Descrierea imobilului

TEREN Extravilan

Adresa: Jud. Alba

Nr. Crt	Nr cadastral Nr. topografic	Suprafaţa* (mp)	Observaţii / Referinţe
A1		1.150	Sector cadastral:20 Teren neimprejmuit;

B. Partea II. Proprietari şi acte

Inscrieri privitoare la dreptul de proprietate şi alte drepturi reale		Referinţe
1 / 01/07/2024		
Act Administrativ nr. 7, din 13/03/1996 emis de PARLAMENTUL ROMANIEI;		
B1	Inscrierea provizorie, drept de PROPRIETATE, dobandit prin Lege, cota actuala 1/1	A1
	1) **UAT VALEA LUNG\U+0102**, CIF:4562176	

C. Partea III. SARCINI .

Inscrieri privind dezmembramintele dreptului de proprietate, drepturi reale de garanţie şi sarcini	Referinţe
NU SUNT	

Anexa Nr. 1 La Partea I

Teren

Nr cadastral	Suprafaţa (mp)*	Observaţii / Referinţe
	1.150	

* Suprafaţa este determinată in planul de proiecţie Stereo 70.

DETALII LINIARE IMOBIL

Date referitoare la teren

Crt	Categorie folosință	Intra vilan	Suprafaţa (mp)	Tarla	Parcelă	Nr. topo	Observaţii / Referinţe
1	drum	NU	1.150	-	-	-	DRUM

Lungime Segmente
1) Valorile lungimilor segmentelor sunt obţinute din proiecţie în plan.

Punct început	X / Y	Punct sfârşit	X / Y	Lungime segment (** (m)
1	425.743,871 517.762,926	2	425.850,622 517.845,797	135.142
2	425.850,622 517.845,797	3	425.852,452 517.847,148	2.274
3	425.852,452 517.847,148	4	425.973,894 517.936,768	150.93
4	425.973,894 517.936,768	5	425.970,194 517.939,009	4.325
5	425.970,194 517.939,009	6	425.893,258 517.882,232	95.619

Document care conține date cu caracter personal, protejat de prevederile Regulamentului (UE) nr. 679/2016 și Legii 190/2018

Punct început	X / Y	Punct sfârşit	X / Y	Lungime segment (** (m)
6	425.893,258 517.882,232	7	425.848,207 517.848,987	55.989
7	425.848,207 517.848,987	8	425.741,696 517.766,302	134.838
8	425.741,696 517.766,302	1	425.743,871 517.762,926	4.015

** Lungimile segmentelor sunt determinate în planul de proiecţie Stereo 70 şi sunt rotunjite la 1 milimetru.
*** Distanţa dintre puncte este formată din segmente cumulate ce sunt mai mici decât valoarea 1 milimetru.

Document care conține date cu caracter personal, protejat de prevederile Regulamentului (UE) nr. 679/2016 și Legii 190/2018

DATE DESPRE IMOBILUL NR. 1870

Oficiul de Cadastru şi Publicitate Imobiliară ALBA
Biroul de Cadastru şi Publicitate Imobiliară Blaj

A. Partea I. Descrierea imobilului

TEREN Extravilan

Adresa: Jud. Alba

Nr. Crt	Nr cadastral Nr. topografic	Suprafaţa* (mp)	Observaţii / Referinţe
A1		10.006	Sector cadastral:20 Teren neimprejmuit;

B. Partea II. Proprietari şi acte

Inscrieri privitoare la dreptul de proprietate şi alte drepturi reale		Referinţe
1 / 01/07/2024		
Act Administrativ nr. 7, din 13/03/1996 emis de PARLAMENTUL ROMANIEI;		
B1	Inscrierea provizorie, drept de PROPRIETATE, dobandit prin Lege, cota actuala 1/1	A1
	1) **UAT VALEA LUNG\U+0102**, CIF:4562176	

C. Partea III. SARCINI .

Inscrieri privind dezmembramintele dreptului de proprietate, drepturi reale de garanţie şi sarcini	Referinţe
NU SUNT	

Document care conține date cu caracter personal, protejat de prevederile Regulamentului (UE) nr. 679/2016 și Legii 190/2018

Anexa Nr. 1 La Partea I

Teren

Nr cadastral	Suprafaţa (mp)*	Observaţii / Referinţe
	10.006	

* Suprafaţa este determinată in planul de proiecţie Stereo 70.

DETALII LINIARE IMOBIL

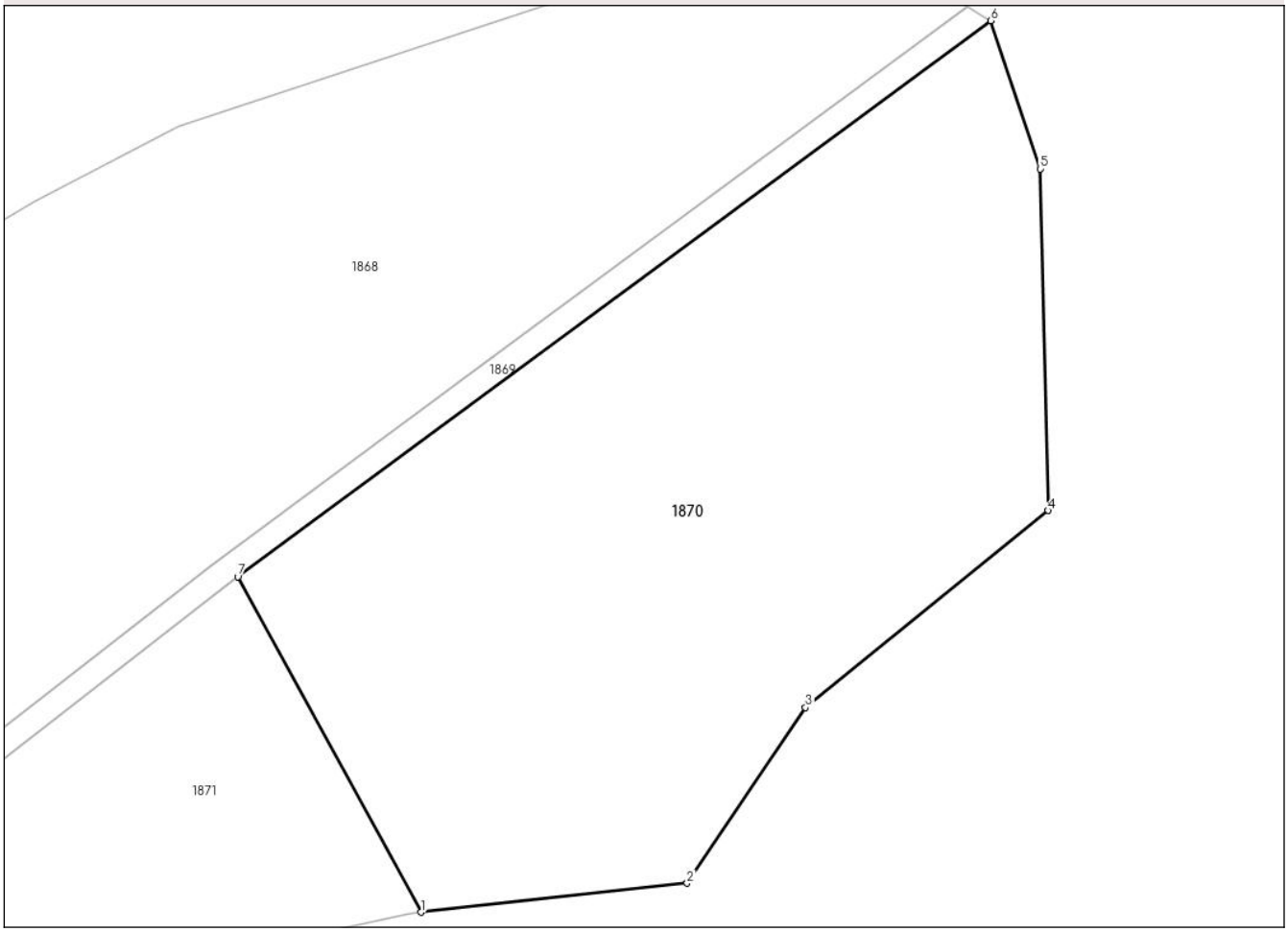

Date referitoare la teren

Crt	Categorie folosință	Intra vilan	Suprafaţa (mp)	Tarla	Parcelă	Nr. topo	Observaţii / Referinţe
1	faneata	NU	10.006	-	-	-	Proprietar neidentificat

Lungime Segmente
1) Valorile lungimilor segmentelor sunt obţinute din proiecţie în plan.

Punct început	X / Y	Punct sfârşit	X / Y	Lungime segment (** (m)
1	425.881,972 517.793,123	2	425.924,935 517.797,782	43.215
2	425.924,935 517.797,782	3	425.944,036 517.826,087	34.147
3	425.944,036 517.826,087	4	425.983,19 517.857,829	50.404
4	425.983,19 517.857,829	5	425.981,872 517.912,895	55.082
5	425.981,872 517.912,895	6	425.973,894 517.936,768	25.171

Document care conține date cu caracter personal, protejat de prevederile Regulamentului (UE) nr. 679/2016 și Legii 190/2018

Punct început	X / Y	Punct sfârşit	X / Y	Lungime segment (** (m)
6	425.973,894 517.936,768	7	425.852,452 517.847,148	150.93
7	425.852,452 517.847,148	1	425.881,972 517.793,123	61.563

**** Lungimile segmentelor sunt determinate în planul de proiecţie Stereo 70 şi sunt rotunjite la 1 milimetru.**
***** Distanţa dintre puncte este formată din segmente cumulate ce sunt mai mici decât valoarea 1 milimetru.**

Document care conține date cu caracter personal, protejat de prevederile Regulamentului (UE) nr. 679/2016 și Legii 190/2018

DATE DESPRE IMOBILUL NR. 1871

Oficiul de Cadastru şi Publicitate Imobiliară ALBA
Biroul de Cadastru şi Publicitate Imobiliară Blaj

A. Partea I. Descrierea imobilului

TEREN Extravilan

Adresa: Jud. Alba

Nr. Crt	Nr cadastral Nr. topografic	Suprafaţa* (mp)	Observaţii / Referinţe
A1		6.200	Sector cadastral:20 Teren neimprejmuit;

B. Partea II. Proprietari şi acte

Inscrieri privitoare la dreptul de proprietate şi alte drepturi reale		Referinţe
1 / 01/07/2024		
Act Administrativ nr. 11530/1190, din 02/06/1997 emis de CJPSDPAT ALBA (titlu de proprietate);		
B1	Intabulare, drept de PROPRIETATE, dobandit prin Reconstituire, cota actuala 1/1	A1
	1) **BÎRLEA V MARIN** 2) **FLORESCU V MONICA** 3) **GABRA T SOFIA**	

C. Partea III. SARCINI .

Inscrieri privind dezmembramintele dreptului de proprietate, drepturi reale de garanţie şi sarcini	Referinţe
NU SUNT	

Document care conține date cu caracter personal, protejat de prevederile Regulamentului (UE) nr. 679/2016 și Legii 190/2018

Anexa Nr. 1 La Partea I

Teren

Nr cadastral	Suprafaţa (mp)*	Observaţii / Referinţe
	6.200	

* Suprafaţa este determinată in planul de proiecţie Stereo 70.

DETALII LINIARE IMOBIL

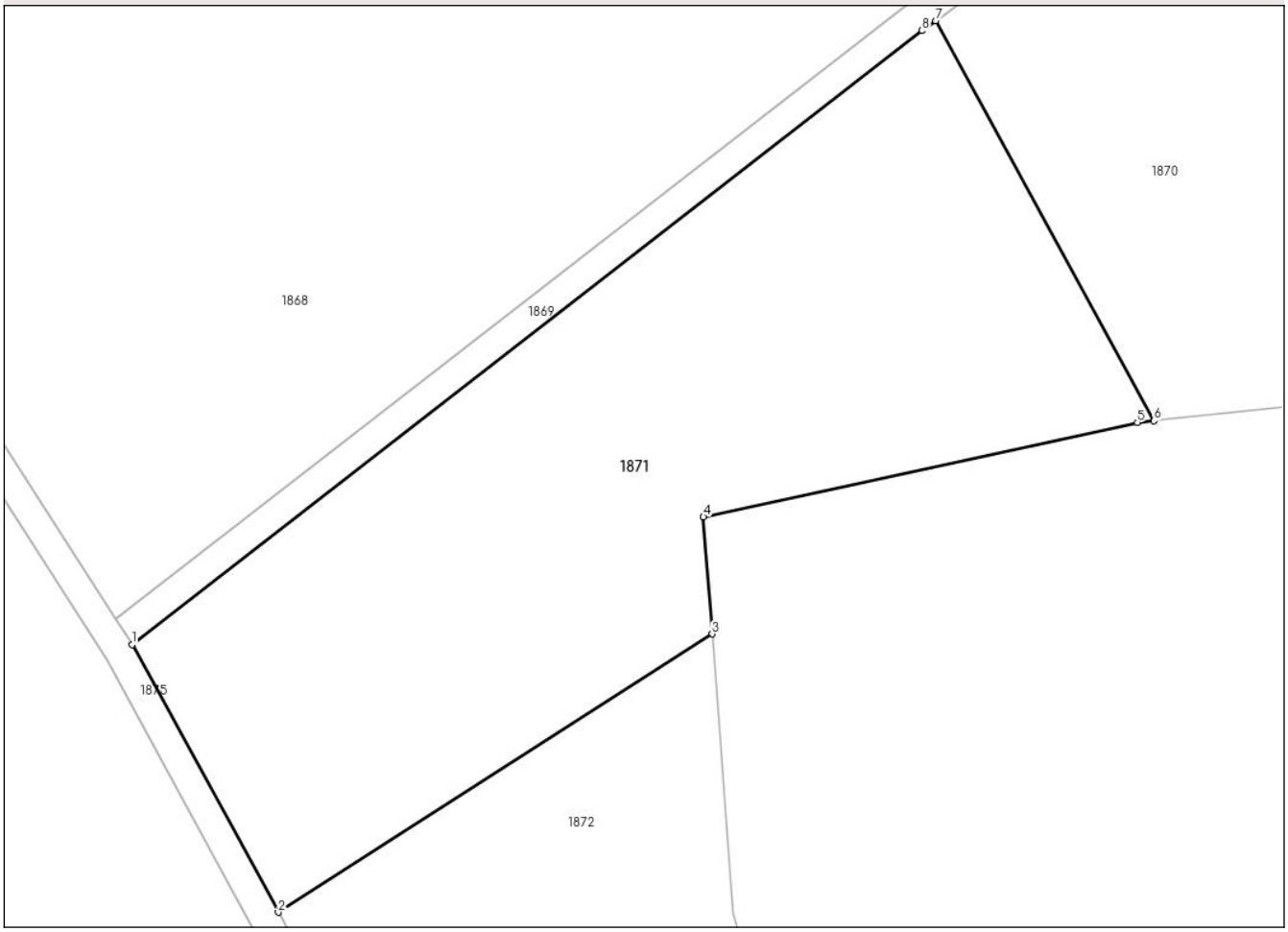

Date referitoare la teren

Crt	Categorie folosință	Intra vilan	Suprafaţa (mp)	Tarla	Parcelă	Nr. topo	Observaţii / Referinţe
1	faneata	NU	6.200	43	1074/74	-	

Lungime Segmente
1) Valorile lungimilor segmentelor sunt obţinute din proiecţie în plan.

Punct început	X / Y	Punct sfârşit	X / Y	Lungime segment (** (m)
1	425.743,871 517.762,926	2	425.763,619 517.726,787	41.183
2	425.763,619 517.726,787	3	425.822,266 517.764,345	69.643
3	425.822,266 517.764,345	4	425.821,07 517.780,15	15.85
4	425.821,07 517.780,15	5	425.879,745 517.792,882	60.04
5	425.879,745 517.792,882	6	425.881,972 517.793,123	2.24

Document care conține date cu caracter personal, protejat de prevederile Regulamentului (UE) nr. 679/2016 și Legii 190/2018

Punct început	X / Y	Punct sfârşit	X / Y	Lungime segment (** (m)
6	425.881,972 517.793,123	7	425.852,452 517.847,148	61.563
7	425.852,452 517.847,148	8	425.850,622 517.845,797	2.274
8	425.850,622 517.845,797	1	425.743,871 517.762,926	135.142

** Lungimile segmentelor sunt determinate în planul de proiecţie Stereo 70 şi sunt rotunjite la 1 milimetru.
*** Distanţa dintre puncte este formată din segmente cumulate ce sunt mai mici decât valoarea 1 milimetru.

Document care conține date cu caracter personal, protejat de prevederile Regulamentului (UE) nr. 679/2016 și Legii 190/2018

DATE DESPRE IMOBILUL NR. 1872

Oficiul de Cadastru şi Publicitate Imobiliară ALBA
Biroul de Cadastru şi Publicitate Imobiliară Blaj

A. Partea I. Descrierea imobilului

TEREN Extravilan

Adresa: Jud. Alba

Nr. Crt	Nr cadastral Nr. topografic	Suprafaţa* (mp)	Observaţii / Referinţe
A1		3.400	Sector cadastral:20 Teren neimprejmuit;

B. Partea II. Proprietari şi acte

Inscrieri privitoare la dreptul de proprietate şi alte drepturi reale		Referinţe
1 / 01/07/2024		
Act Administrativ nr. 7032/528, din 16/10/1995 emis de CJPSDPAT ALBA (titlu de proprietate);		
B1	Intabulare, drept de PROPRIETATE, dobandit prin Reconstituire, cota actuala 1/1	A1
	1) **F\U+0102RTUȘNIC CORNELIA**	

C. Partea III. SARCINI .

Inscrieri privind dezmembramintele dreptului de proprietate, drepturi reale de garanţie şi sarcini	Referinţe
NU SUNT	

Anexa Nr. 1 La Partea I

Teren

Nr cadastral	Suprafaţa (mp)*	Observaţii / Referinţe
	3.400	

* Suprafaţa este determinată in planul de proiecţie Stereo 70.

DETALII LINIARE IMOBIL

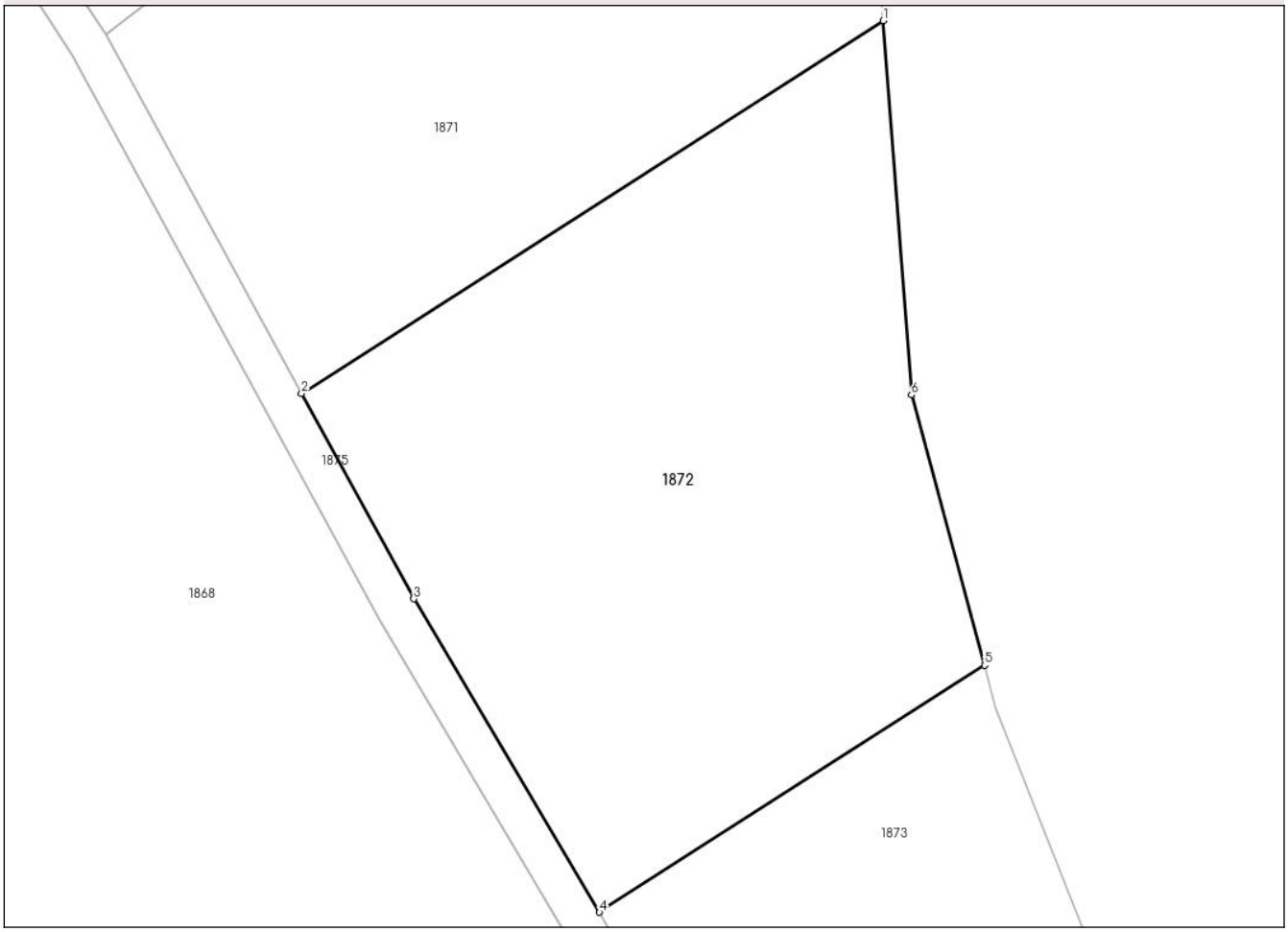

Date referitoare la teren

Crt	Categorie folosință	Intra vilan	Suprafaţa (mp)	Tarla	Parcelă	Nr. topo	Observaţii / Referinţe
1	faneata	NU	3.400	-	1095/1/2	-	

Lungime Segmente
1) Valorile lungimilor segmentelor sunt obţinute din proiecţie în plan.

Punct început	X / Y	Punct sfârşit	X / Y	Lungime segment (** (m)
1	425.822,266 517.764,345	2	425.763,619 517.726,787	69.643
2	425.763,619 517.726,787	3	425.774,924 517.706,097	23.577
3	425.774,924 517.706,097	4	425.793,648 517.674,527	36.705
4	425.793,648 517.674,527	5	425.832,491 517.699,402	46.126
5	425.832,491 517.699,402	6	425.825,121 517.726,634	28.211

Document care conține date cu caracter personal, protejat de prevederile Regulamentului (UE) nr. 679/2016 și Legii 190/2018

Punct început	X / Y	Punct sfârşit	X / Y	Lungime segment (** (m)
6	425.825,121 517.726,634	1	425.822,266 517.764,345	37.819

** Lungimile segmentelor sunt determinate în planul de proiecţie Stereo 70 şi sunt rotunjite la 1 milimetru.
*** Distanţa dintre puncte este formată din segmente cumulate ce sunt mai mici decât valoarea 1 milimetru.

Document care conține date cu caracter personal, protejat de prevederile Regulamentului (UE) nr. 679/2016 și Legii 190/2018

DATE DESPRE IMOBILUL NR. 1873

Oficiul de Cadastru şi Publicitate Imobiliară ALBA
Biroul de Cadastru şi Publicitate Imobiliară Blaj

A. Partea I. Descrierea imobilului

TEREN Extravilan

Adresa: Jud. Alba

Nr. Crt	Nr cadastral Nr. topografic	Suprafaţa* (mp)	Observaţii / Referinţe
A1		5.600	Sector cadastral:20 Teren neimprejmuit;

B. Partea II. Proprietari şi acte

Inscrieri privitoare la dreptul de proprietate şi alte drepturi reale		Referinţe
1 / 01/07/2024		
Act Administrativ nr. 14053/1212, din 28/08/2003 emis de CJPSDPAT ALBA (titlu de proprietate);		
B1	Intabulare, drept de PROPRIETATE, dobandit prin Reconstituire, cota actuala 1/1	A1
	1) **DESZI A MIHAI**	

C. Partea III. SARCINI .

Inscrieri privind dezmembramintele dreptului de proprietate, drepturi reale de garanţie şi sarcini	Referinţe
NU SUNT	

Document care conține date cu caracter personal, protejat de prevederile Regulamentului (UE) nr. 679/2016 și Legii 190/2018

Anexa Nr. 1 La Partea I

Teren

Nr cadastral	Suprafaţa (mp)*	Observaţii / Referinţe
	5.600	

* Suprafaţa este determinată in planul de proiecţie Stereo 70.

DETALII LINIARE IMOBIL

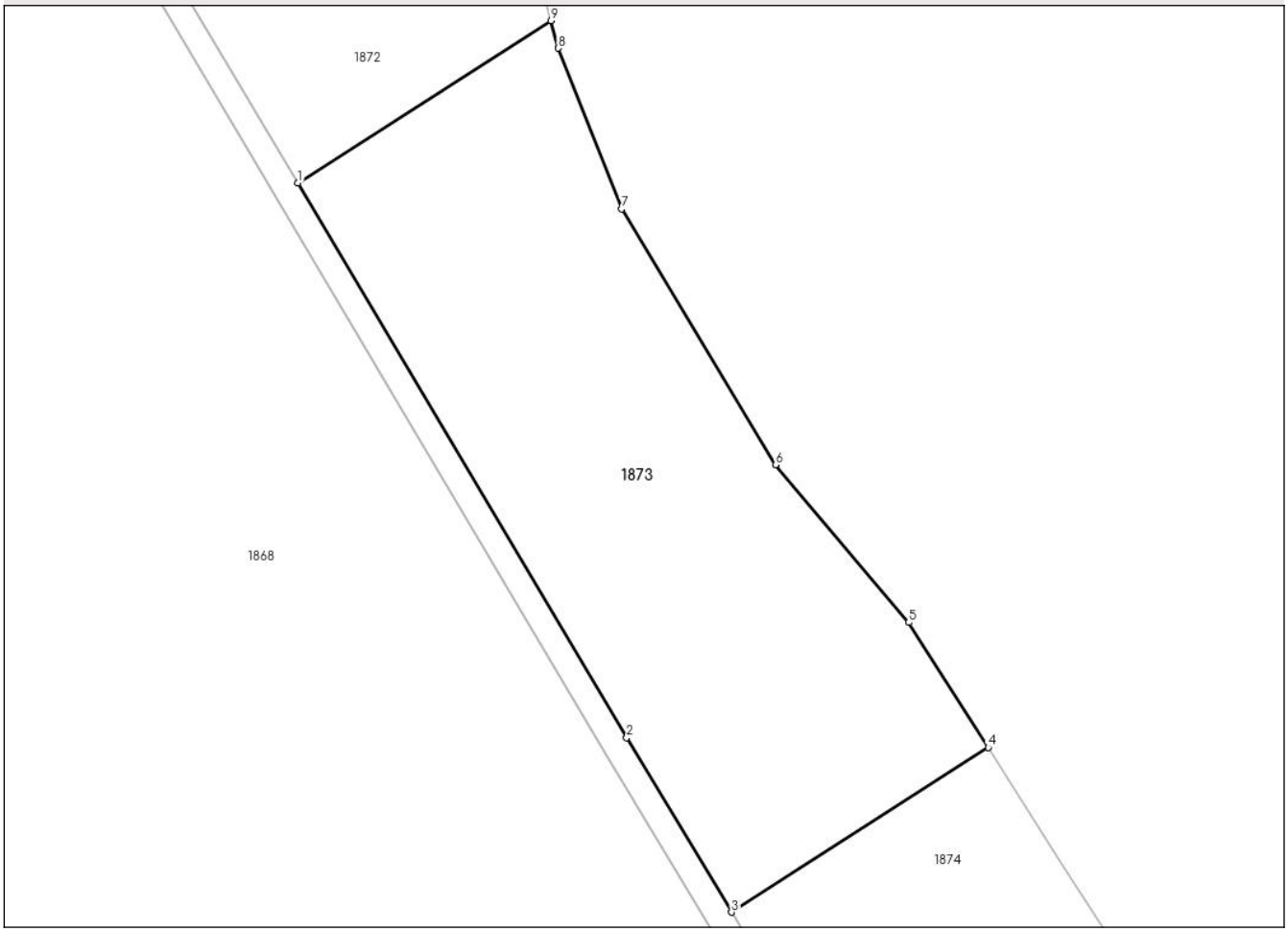

Date referitoare la teren

Crt	Categorie folosință	Intra vilan	Suprafaţa (mp)	Tarla	Parcelă	Nr. topo	Observaţii / Referinţe
1	arabil	NU	5.600	-	1120/32	-	

Lungime Segmente
1) Valorile lungimilor segmentelor sunt obţinute din proiecţie în plan.

Punct început	X / Y	Punct sfârşit	X / Y	Lungime segment (** (m)
1	425.793,648 517.674,527	2	425.844,086 517.589,485	98.875
2	425.844,086 517.589,485	3	425.860,19 517.562,762	31.2
3	425.860,19 517.562,762	4	425.899,595 517.587,997	46.793
4	425.899,595 517.587,997	5	425.887,371 517.607,162	22.732
5	425.887,371 517.607,162	6	425.866,934 517.631,317	31.641

Document care conține date cu caracter personal, protejat de prevederile Regulamentului (UE) nr. 679/2016 și Legii 190/2018

Punct început	X / Y	Punct sfârşit	X / Y	Lungime segment (** (m)
6	425.866,934 517.631,317	7	425.843,353 517.670,573	45.794
7	425.843,353 517.670,573	8	425.833,631 517.695,191	26.468
8	425.833,631 517.695,191	9	425.832,491 517.699,402	4.363
9	425.832,491 517.699,402	1	425.793,648 517.674,527	46.126

** Lungimile segmentelor sunt determinate în planul de proiecţie Stereo 70 şi sunt rotunjite la 1 milimetru.
*** Distanţa dintre puncte este formată din segmente cumulate ce sunt mai mici decât valoarea 1 milimetru.

Document care conține date cu caracter personal, protejat de prevederile Regulamentului (UE) nr. 679/2016 și Legii 190/2018

DATE DESPRE IMOBILUL NR. 1874

Oficiul de Cadastru şi Publicitate Imobiliară ALBA
Biroul de Cadastru şi Publicitate Imobiliară Blaj

A. Partea I. Descrierea imobilului

TEREN Extravilan

Adresa: Jud. Alba

Nr. Crt	Nr cadastral Nr. topografic	Suprafaţa* (mp)	Observaţii / Referinţe
A1		8.204	Sector cadastral:20 Teren neimprejmuit;

B. Partea II. Proprietari şi acte

Inscrieri privitoare la dreptul de proprietate şi alte drepturi reale		Referinţe
1 / 01/07/2024		
Act Administrativ nr. 7, din 13/03/1996 emis de PARLAMENTUL ROMANIEI;		
B1	Inscrierea provizorie, drept de PROPRIETATE, dobandit prin Lege, cota actuala 1/1	A1
	1) **UAT VALEA LUNG\U+0102**, CIF:4562176	

C. Partea III. SARCINI .

Inscrieri privind dezmembramintele dreptului de proprietate, drepturi reale de garanţie şi sarcini	Referinţe
NU SUNT	

Document care conține date cu caracter personal, protejat de prevederile Regulamentului (UE) nr. 679/2016 și Legii 190/2018

Anexa Nr. 1 La Partea I

Teren

Nr cadastral	Suprafaţa (mp)*	Observaţii / Referinţe
	8.204	

* Suprafaţa este determinată in planul de proiecţie Stereo 70.

DETALII LINIARE IMOBIL

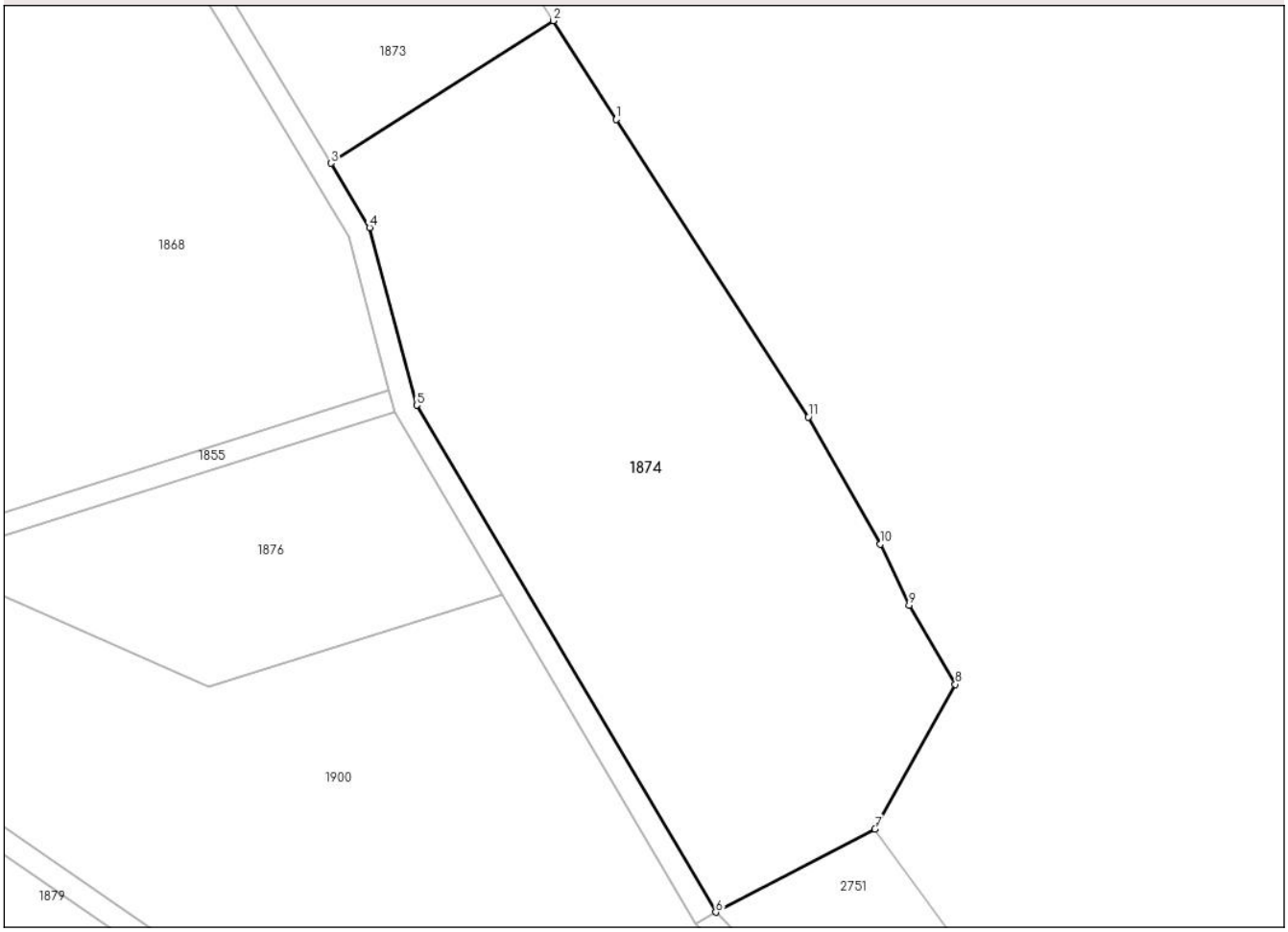

Date referitoare la teren

Crt	Categorie folosință	Intra vilan	Suprafaţa (mp)	Tarla	Parcelă	Nr. topo	Observaţii / Referinţe
1	faneata	NU	8.204	-	-	-	Proprietar neidentificat

Lungime Segmente
1) Valorile lungimilor segmentelor sunt obţinute din proiecţie în plan.

Punct început	X / Y	Punct sfârşit	X / Y	Lungime segment (** (m)
1	425.910,752 517.570,505	2	425.899,595 517.587,997	20.747
2	425.899,595 517.587,997	3	425.860,19 517.562,762	46.793
3	425.860,19 517.562,762	4	425.867,048 517.551,38	13.289
4	425.867,048 517.551,38	5	425.875,416 517.519,916	32.558
5	425.875,416 517.519,916	6	425.928,386 517.430,165	104.216

Document care conține date cu caracter personal, protejat de prevederile Regulamentului (UE) nr. 679/2016 și Legii 190/2018

Punct început	X / Y	Punct sfârşit	X / Y	Lungime segment (** (m)
6	425.928,386 517.430,165	7	425.956,61 517.444,887	31.833
7	425.956,61 517.444,887	8	425.970,863 517.470,507	29.318
8	425.970,863 517.470,507	9	425.962,671 517.484,48	16.197
9	425.962,671 517.484,48	10	425.957,551 517.495,297	11.968
10	425.957,551 517.495,297	11	425.944,793 517.517,816	25.882
11	425.944,793 517.517,816	1	425.910,752 517.570,505	62.729

** Lungimile segmentelor sunt determinate în planul de proiecţie Stereo 70 şi sunt rotunjite la 1 milimetru.
*** Distanţa dintre puncte este formată din segmente cumulate ce sunt mai mici decât valoarea 1 milimetru.

Document care conține date cu caracter personal, protejat de prevederile Regulamentului (UE) nr. 679/2016 și Legii 190/2018

DATE DESPRE IMOBILUL NR. 1875

Oficiul de Cadastru şi Publicitate Imobiliară ALBA
Biroul de Cadastru şi Publicitate Imobiliară Blaj

A. Partea I. Descrierea imobilului

TEREN Extravilan

Adresa: Jud. Alba

Nr. Crt	Nr cadastral Nr. topografic	Suprafaţa* (mp)	Observaţii / Referinţe
A1		1.776	Sector cadastral:20 Teren neimprejmuit;

B. Partea II. Proprietari şi acte

Inscrieri privitoare la dreptul de proprietate şi alte drepturi reale		Referinţe
1 / 01/07/2024		
Act Administrativ nr. 7, din 13/03/1996 emis de PARLAMENTUL ROMANIEI;		
B1	Inscrierea provizorie, drept de PROPRIETATE, dobandit prin Lege, cota actuala 1/1	A1
	1) **UAT VALEA LUNG\U+0102**, CIF:4562176	

C. Partea III. SARCINI .

Inscrieri privind dezmembramintele dreptului de proprietate, drepturi reale de garanţie şi sarcini	Referinţe
NU SUNT	

Document care conține date cu caracter personal, protejat de prevederile Regulamentului (UE) nr. 679/2016 și Legii 190/2018

Anexa Nr. 1 La Partea I

Teren

Nr cadastral	Suprafaţa (mp)*	Observaţii / Referinţe
	1.776	

* Suprafaţa este determinată in planul de proiecţie Stereo 70.

DETALII LINIARE IMOBIL

Date referitoare la teren

Crt	Categorie folosință	Intra vilan	Suprafaţa (mp)	Tarla	Parcelă	Nr. topo	Observaţii / Referinţe
1	drum	NU	1.776	-	-	-	DRUM

Lungime Segmente
1) Valorile lungimilor segmentelor sunt obţinute din proiecţie în plan.

Punct început	X / Y	Punct sfârşit	X / Y	Lungime segment (** (m)
1	425.928,386 517.430,165	2	425.875,416 517.519,916	104.216
2	425.875,416 517.519,916	3	425.867,048 517.551,38	32.558
3	425.867,048 517.551,38	4	425.860,19 517.562,762	13.289
4	425.860,19 517.562,762	5	425.844,086 517.589,485	31.2
5	425.844,086 517.589,485	6	425.793,648 517.674,527	98.875

Document care conține date cu caracter personal, protejat de prevederile Regulamentului (UE) nr. 679/2016 și Legii 190/2018

Punct început	X / Y	Punct sfârşit	X / Y	Lungime segment (** (m)
6	425.793,648 517.674,527	7	425.774,924 517.706,097	36.705
7	425.774,924 517.706,097	8	425.763,619 517.726,787	23.577
8	425.763,619 517.726,787	9	425.743,871 517.762,926	41.183
9	425.743,871 517.762,926	10	425.741,696 517.766,302	4.015
10	425.741,696 517.766,302	11	425.710,412 517.814,86	57.763
11	425.710,412 517.814,86	12	425.706,846 517.813,009	4.018
12	425.706,846 517.813,009	13	425.740,43 517.760,882	62.01
13	425.740,43 517.760,882	14	425.771,448 517.704,117	64.686
14	425.771,448 517.704,117	15	425.840,653 517.587,432	135.664
15	425.840,653 517.587,432	16	425.863,326 517.549,808	43.928
16	425.863,326 517.549,808	17	425.870,48 517.522,558	28.173
17	425.870,48 517.522,558	18	425.871,496 517.518,685	4.005
18	425.871,496 517.518,685	19	425.890,602 517.486,315	37.588
19	425.890,602 517.486,315	20	425.924,934 517.428,144	67.547
20	425.924,934 517.428,144	1	425.928,386 517.430,165	4.0

** Lungimile segmentelor sunt determinate în planul de proiecţie Stereo 70 şi sunt rotunjite la 1 milimetru.
*** Distanţa dintre puncte este formată din segmente cumulate ce sunt mai mici decât valoarea 1 milimetru.

Document care conține date cu caracter personal, protejat de prevederile Regulamentului (UE) nr. 679/2016 și Legii 190/2018

DATE DESPRE IMOBILUL NR. 1876

Oficiul de Cadastru şi Publicitate Imobiliară ALBA
Biroul de Cadastru şi Publicitate Imobiliară Blaj

A. Partea I. Descrierea imobilului

TEREN Extravilan

Adresa: Jud. Alba

Nr. Crt	Nr cadastral Nr. topografic	Suprafaţa* (mp)	Observaţii / Referinţe
A1		2.600	Sector cadastral:20 Teren neimprejmuit;

B. Partea II. Proprietari şi acte

Inscrieri privitoare la dreptul de proprietate şi alte drepturi reale		Referinţe
1 / 01/07/2024		
Act Administrativ nr. 11454/1037, din 25/03/2002 emis de CJPSDPAT ALBA (titlu de proprietate);		
B1	Intabulare, drept de PROPRIETATE, dobandit prin Reconstituire, cota actuala 1/1	A1
	1) **CODREA V EUGEN**	

C. Partea III. SARCINI .

Inscrieri privind dezmembramintele dreptului de proprietate, drepturi reale de garanţie şi sarcini	Referinţe
NU SUNT	

Document care conține date cu caracter personal, protejat de prevederile Regulamentului (UE) nr. 679/2016 și Legii 190/2018

Anexa Nr. 1 La Partea I

Teren

Nr cadastral	Suprafaţa (mp)*	Observaţii / Referinţe
	2.600	

* Suprafaţa este determinată in planul de proiecţie Stereo 70.

DETALII LINIARE IMOBIL

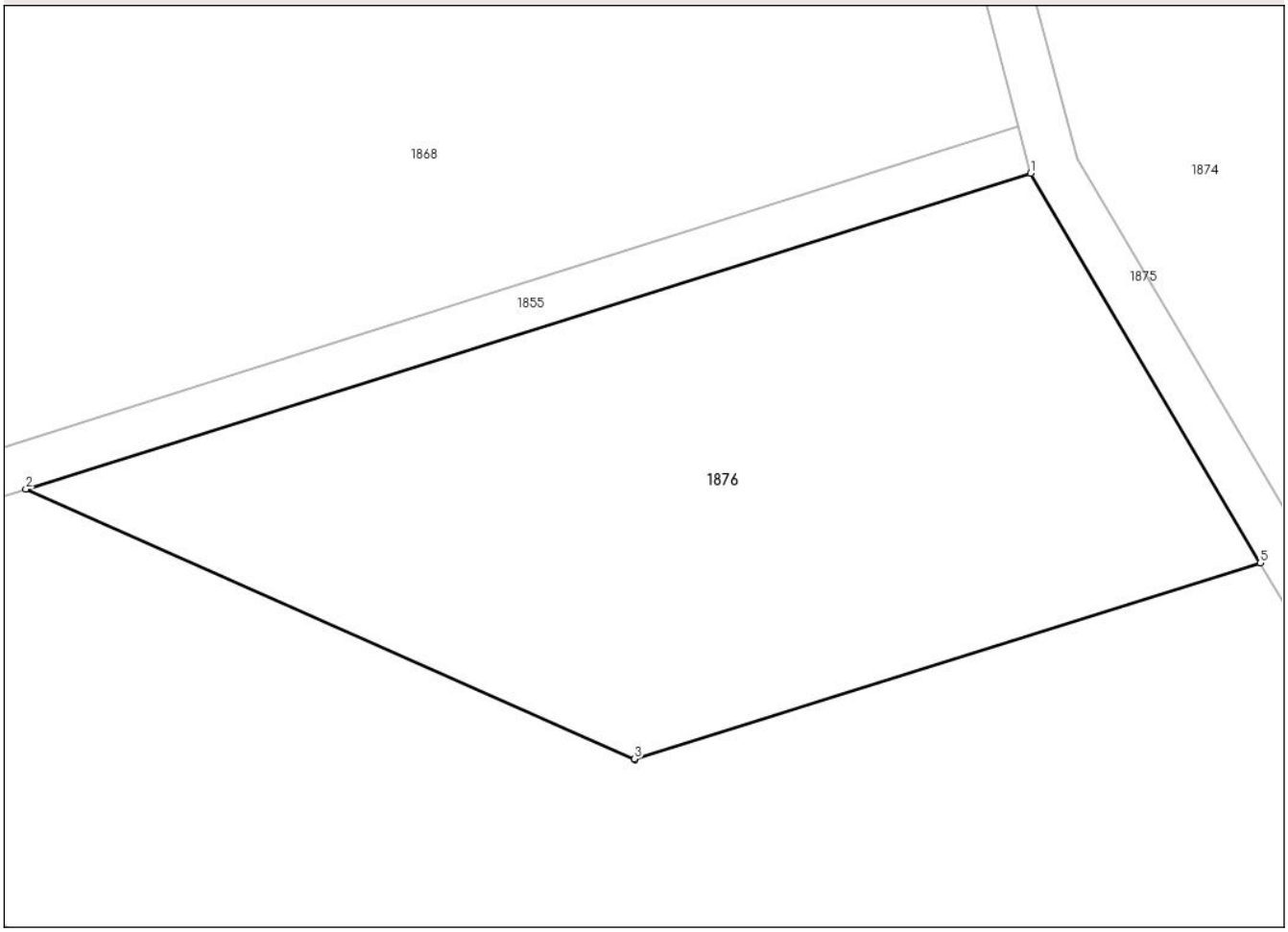

Date referitoare la teren

Crt	Categorie folosință	Intra vilan	Suprafaţa (mp)	Tarla	Parcelă	Nr. topo	Observaţii / Referinţe
1	arabil	NU	2.600	43	1074/66	-	

Lungime Segmente
1) Valorile lungimilor segmentelor sunt obţinute din proiecţie în plan.

Punct început	X / Y	Punct sfârşit	X / Y	Lungime segment (** (m)
1	425.871,496 517.518,685	2	425.787,932 517.492,454	87.585
2	425.787,932 517.492,454	3	425.838,553 517.470,038	55.362
3	425.838,553 517.470,038	4	425.838,58 517.469,985	0.06
4	425.838,58 517.469,985	5	425.890,602 517.486,315	54.525
5	425.890,602 517.486,315	1	425.871,496 517.518,685	37.588

Document care conține date cu caracter personal, protejat de prevederile Regulamentului (UE) nr. 679/2016 și Legii 190/2018

** Lungimile segmentelor sunt determinate în planul de proiecţie Stereo 70 şi sunt rotunjite la 1 milimetru.
*** Distanţa dintre puncte este formată din segmente cumulate ce sunt mai mici decât valoarea 1 milimetru.

Document care conține date cu caracter personal, protejat de prevederile Regulamentului (UE) nr. 679/2016 și Legii 190/2018

DATE DESPRE IMOBILUL NR. 1877

Oficiul de Cadastru şi Publicitate Imobiliară ALBA
Biroul de Cadastru şi Publicitate Imobiliară Blaj

A. Partea I. Descrierea imobilului

TEREN Extravilan

Adresa: Jud. Alba

Nr. Crt	Nr cadastral Nr. topografic	Suprafaţa* (mp)	Observaţii / Referinţe
A1		6.796	Sector cadastral:20 Teren neimprejmuit;

B. Partea II. Proprietari şi acte

Inscrieri privitoare la dreptul de proprietate şi alte drepturi reale		Referinţe
1 / 01/07/2024		
Act Administrativ nr. 7, din 13/03/1996 emis de PARLAMENTUL ROMANIEI;		
B1	Inscrierea provizorie, drept de PROPRIETATE, dobandit prin Lege, cota actuala 1/1	A1
	1) **UAT VALEA LUNG\U+0102**, CIF:4562176	

C. Partea III. SARCINI .

Inscrieri privind dezmembramintele dreptului de proprietate, drepturi reale de garanţie şi sarcini	Referinţe
NU SUNT	

Document care conține date cu caracter personal, protejat de prevederile Regulamentului (UE) nr. 679/2016 și Legii 190/2018

Anexa Nr. 1 La Partea I

Teren

Nr cadastral	Suprafaţa (mp)*	Observaţii / Referinţe
	6.796	

* Suprafaţa este determinată in planul de proiecţie Stereo 70.

DETALII LINIARE IMOBIL

Date referitoare la teren

Crt	Categorie folosință	Intra vilan	Suprafaţa (mp)	Tarla	Parcelă	Nr. topo	Observaţii / Referinţe
1	drum	NU	6.796	-	-	-	DRUM

Lungime Segmente

1) Valorile lungimilor segmentelor sunt obţinute din proiecţie în plan.

Punct început	X / Y	Punct sfârşit	X / Y	Lungime segment
1	426.422,468 516.473,535	2	426.433,939 516.451,69	24.674
4	426.451,788 516.433,993	5	426.461,449 516.432,239	9.819
7	426.491,199 516.414,599	8	426.504,864 516.405,208	16.581
10	426.510,813 516.401,119	11	426.521,153 516.389,7	15.405
13	426.530,712 516.369,536	14	426.545,958 516.351,592	23.546
16	426.551,451 516.329,242	17	426.564,026 516.315,367	18.725

Punct început	X / Y	Punct sfârşit	X / Y	Lungime segment
2	426.433,939 516.451,69	3	426.442,279 516.440,592	13.882
5	426.461,449 516.432,239	6	426.464,101 516.431,378	2.788
8	426.504,864 516.405,208	9	426.504,872 516.405,202	0.01
11	426.521,153 516.389,7	12	426.527,197 516.376,952	14.109
14	426.545,958 516.351,592	15	426.553,287 516.340,628	13.188
17	426.564,026 516.315,367	18	426.594,827 516.279,747	47.09

Punct început	X / Y	Punct sfârşit	X / Y	Lungime segment
3	426.442,279 516.440,592	4	426.451,788 516.433,993	11.575
6	426.464,101 516.431,378	7	426.491,199 516.414,599	31.872
9	426.504,872 516.405,202	10	426.510,813 516.401,119	7.208
12	426.527,197 516.376,952	13	426.530,712 516.369,536	8.206
15	426.553,287 516.340,628	16	426.551,451 516.329,242	11.534
18	426.594,827 516.279,747	19	426.611,866 516.271,204	19.061

Document care conține date cu caracter personal, protejat de prevederile Regulamentului (UE) nr. 679/2016 și Legii 190/2018

Punct început	X / Y	Punct sfârşit	X / Y	Lungime segment
19	426.611,866 516.271,204	20	426.613,951 516.268,295	3.578
22	426.652,503 516.258,058	23	426.665,95 516.232,071	29.26
25	426.679,113 516.217,916	26	426.693,073 516.206,058	18.316
28	426.706,118 516.205,232	29	426.695,155 516.209,537	11.778
31	426.679,603 516.221,929	32	426.669,302 516.234,296	16.095
34	426.641,086 516.268,819	35	426.616,189 516.272,039	25.105
37	426.597,332 516.282,966	38	426.567,021 516.318,018	46.34
40	426.557,487 516.341,544	41	426.549,155 516.354,006	14.991
43	426.524,514 516.391,947	44	426.513,464 516.404,151	16.463
46	426.462,871 516.436,046	47	426.453,356 516.437,773	9.67
49	426.437,315 516.453,856	50	426.426,229 516.475,277	24.12
52	426.417,427 516.503,738	53	426.410,085 516.509,157	9.126
55	426.344,402 516.612,667	56	426.338,106 516.626,568	15.261
58	426.295,479 516.683,856	59	426.279,101 516.704,74	26.54
61	426.266,64 516.740,097	62	426.263,49 516.759,2	19.361
64	426.249,511 516.797,003	65	426.241,967 516.820,143	24.339
67	426.217,262 516.856,276	68	426.208,134 516.866,62	13.795
70	426.179,352 516.910,847	71	426.167,926 516.932,249	24.261
73	426.143,445 516.972,47	74	426.141,736 516.974,848	2.928
76	426.120,383 517.035,992	77	426.109,523 517.055,357	22.203
79	426.056,758 517.088,2	80	426.054,399 517.097,384	9.483
82	426.059,701 517.150,444	83	426.036,546 517.197,791	52.706
85	425.963,551 517.291,481	86	425.956,399 517.294,299	7.687
88	425.924,484 517.331,606	89	425.912,776 517.344,707	17.57
91	425.836,992 517.421,421	92	425.783,789 517.457,799	64.45
94	425.756,419 517.482,553	95	425.781,075 517.454,809	37.117
97	425.829,668 517.421,583	98	425.834,576 517.418,228	5.945
100	425.879,854 517.380,416	101	425.909,704 517.342,142	48.539
103	425.933,231 517.325,807	104	425.952,334 517.293,32	37.687
106	425.960,951 517.288,206	107	425.992,279 517.242,822	55.146
109	426.033,181 517.195,567	110	426.036,28 517.189,229	7.055
112	426.056,04 517.148,478	113	426.073,129 517.110,503	41.642
115	426.050,415 517.096,816	116	426.053,096 517.086,381	10.774

Punct început	X / Y	Punct sfârşit	X / Y	Lungime segment
20	426.613,951 516.268,295	21	426.639,832 516.264,948	26.097
23	426.665,95 516.232,071	24	426.677,768 516.217,882	18.465
26	426.693,073 516.206,058	27	426.704,134 516.201,713	11.884
29	426.695,155 516.209,537	30	426.680,54 516.221,952	19.176
32	426.669,302 516.234,296	33	426.655,492 516.260,986	30.052
35	426.616,189 516.272,039	36	426.614,542 516.274,337	2.827
38	426.567,021 516.318,018	39	426.555,706 516.330,503	16.849
41	426.549,155 516.354,006	42	426.534,102 516.371,725	23.25
44	426.513,464 516.404,151	45	426.493,355 516.417,972	24.401
47	426.453,356 516.437,773	48	426.445,089 516.443,51	10.063
50	426.426,229 516.475,277	51	426.416,466 516.497,523	24.294
53	426.410,085 516.509,157	54	426.369,969 516.560,794	65.388
56	426.338,106 516.626,568	57	426.329,182 516.639,377	15.611
59	426.279,101 516.704,74	60	426.272,059 516.716,764	13.935
62	426.263,49 516.759,2	63	426.257,32 516.778,241	20.016
65	426.241,967 516.820,143	66	426.233,354 516.837,329	19.223
68	426.208,134 516.866,62	69	426.194,202 516.881,626	20.477
71	426.167,926 516.932,249	72	426.154,215 516.957,481	28.716
74	426.141,736 516.974,848	75	426.129,114 517.008,92	36.334
77	426.109,523 517.055,357	78	426.063,742 517.079,396	51.708
80	426.054,399 517.097,384	81	426.078,506 517.108,3	26.464
83	426.036,546 517.197,791	84	425.995,447 517.245,274	62.8
86	425.956,399 517.294,299	87	425.935,768 517.329,384	40.702
89	425.912,776 517.344,707	90	425.882,745 517.383,213	48.832
92	425.783,789 517.457,799	93	425.760,549 517.483,85	34.911
95	425.781,075 517.454,809	96	425.791,168 517.447,908	12.227
98	425.834,576 517.418,228	99	425.878,497 517.381,549	57.222
101	425.909,704 517.342,142	102	425.922,395 517.327,94	19.045
104	425.952,334 517.293,32	105	425.953,65 517.291,083	2.596
107	425.992,279 517.242,822	108	426.000,303 517.233,552	12.26
110	426.036,28 517.189,229	111	426.054,079 517.152,837	40.511
113	426.073,129 517.110,503	114	426.050,261 517.101,624	24.531
116	426.053,096 517.086,381	117	426.061,118 517.076,267	12.909

Punct început	X / Y	Punct sfârşit	X / Y	Lungime segment
21	426.639,832 516.264,948	22	426.652,503 516.258,058	14.423
24	426.677,768 516.217,882	25	426.679,113 516.217,916	1.346
27	426.704,134 516.201,713	28	426.706,118 516.205,232	4.039
30	426.680,54 516.221,952	31	426.679,603 516.221,929	0.937
33	426.655,492 516.260,986	34	426.641,086 516.268,819	16.397
36	426.614,542 516.274,337	37	426.597,332 516.282,966	19.252
39	426.555,706 516.330,503	40	426.557,487 516.341,544	11.184
42	426.534,102 516.371,725	43	426.524,514 516.391,947	22.379
45	426.493,355 516.417,972	46	426.462,871 516.436,046	35.439
48	426.445,089 516.443,51	49	426.437,315 516.453,856	12.941
51	426.416,466 516.497,523	52	426.417,427 516.503,738	6.289
54	426.369,969 516.560,794	55	426.344,402 516.612,667	57.832
57	426.329,182 516.639,377	58	426.295,479 516.683,856	55.806
60	426.272,059 516.716,764	61	426.266,64 516.740,097	23.954
63	426.257,32 516.778,241	64	426.249,511 516.797,003	20.322
66	426.233,354 516.837,329	67	426.217,262 516.856,276	24.858
69	426.194,202 516.881,626	70	426.179,352 516.910,847	32.777
72	426.154,215 516.957,481	73	426.143,445 516.972,47	18.458
75	426.129,114 517.008,92	76	426.120,383 517.035,992	28.445
78	426.063,742 517.079,396	79	426.056,758 517.088,2	11.237
81	426.078,506 517.108,3	82	426.059,701 517.150,444	46.149
84	425.995,447 517.245,274	85	425.963,551 517.291,481	56.146
87	425.935,768 517.329,384	88	425.924,484 517.331,606	11.501
90	425.882,745 517.383,213	91	425.836,992 517.421,421	59.609
93	425.760,549 517.483,85	94	425.756,419 517.482,553	4.329
96	425.791,168 517.447,908	97	425.829,668 517.421,583	46.64
99	425.878,497 517.381,549	100	425.879,854 517.380,416	1.768
102	425.922,395 517.327,94	103	425.933,231 517.325,807	11.044
105	425.953,65 517.291,083	106	425.960,951 517.288,206	7.847
108	426.000,303 517.233,552	109	426.033,181 517.195,567	50.238
111	426.054,079 517.152,837	112	426.056,04 517.148,478	4.78
114	426.050,261 517.101,624	115	426.050,415 517.096,816	4.81
117	426.061,118 517.076,267	118	426.107,162 517.051,389	52.335

Document care conține date cu caracter personal, protejat de prevederile Regulamentului (UE) nr. 679/2016 și Legii 190/2018

Punct început	X / Y	Punct sfârşit	X / Y	Lungime segment
118	426.107,162 517.051,389	119	426.116,576 517.034,764	19.105
121	426.138,24 516.972,772	122	426.150,822 516.955,347	21.493
124	426.164,398 516.930,366	125	426.175,804 516.908,999	24.221
127	426.204,523 516.864,63	128	426.214,238 516.853,658	14.655
130	426.238,257 516.818,619	131	426.245,757 516.795,612	24.198
133	426.259,592 516.758,253	134	426.262,714 516.739,319	19.19
136	426.275,787 516.702,484	137	426.294,208 516.678,91	29.919
139	426.334,614 516.624,584	140	426.340,786 516.610,957	14.959
142	426.377,946 516.544,006	143	426.407,107 516.506,47	47.532

Punct început	X / Y	Punct sfârşit	X / Y	Lungime segment
119	426.116,576 517.034,764	120	426.125,836 517.006,256	29.974
122	426.150,822 516.955,347	123	426.161,545 516.935,708	22.376
125	426.175,804 516.908,999	126	426.190,889 516.879,315	33.297
128	426.214,238 516.853,658	129	426.229,994 516.835,107	24.339
131	426.245,757 516.795,612	132	426.253,565 516.776,854	20.318
134	426.262,714 516.739,319	135	426.268,301 516.715,268	24.691
137	426.294,208 516.678,91	138	426.325,946 516.637,025	52.551
140	426.340,786 516.610,957	141	426.366,561 516.558,66	58.304
143	426.407,107 516.506,47	144	426.413,798 516.492,066	15.882

Punct început	X / Y	Punct sfârşit	X / Y	Lungime segment
120	426.125,836 517.006,256	121	426.138,24 516.972,772	35.707
123	426.161,545 516.935,708	124	426.164,398 516.930,366	6.056
126	426.190,889 516.879,315	127	426.204,523 516.864,63	20.038
129	426.229,994 516.835,107	130	426.238,257 516.818,619	18.443
132	426.253,565 516.776,854	133	426.259,592 516.758,253	19.553
135	426.268,301 516.715,268	136	426.275,787 516.702,484	14.814
138	426.325,946 516.637,025	139	426.334,614 516.624,584	15.163
141	426.366,561 516.558,66	142	426.377,946 516.544,006	18.557
144	426.413,798 516.492,066	1	426.422,468 516.473,535	20.459

**** Lungimile segmentelor sunt determinate în planul de proiecţie Stereo 70 şi sunt rotunjite la 1 milimetru.**
***** Distanţa dintre puncte este formată din segmente cumulate ce sunt mai mici decât valoarea 1 milimetru.**

Document care conține date cu caracter personal, protejat de prevederile Regulamentului (UE) nr. 679/2016 și Legii 190/2018

DATE DESPRE IMOBILUL NR. 1878

Oficiul de Cadastru şi Publicitate Imobiliară ALBA
Biroul de Cadastru şi Publicitate Imobiliară Blaj

A. Partea I. Descrierea imobilului

TEREN Extravilan

Adresa: Jud. Alba

Nr. Crt	Nr cadastral Nr. topografic	Suprafaţa* (mp)	Observaţii / Referinţe
A1		5.600	Sector cadastral:20 Teren neimprejmuit;

B. Partea II. Proprietari şi acte

Inscrieri privitoare la dreptul de proprietate şi alte drepturi reale		Referinţe
1 / 01/07/2024		
Act Administrativ nr. 11454/1038, din 25/03/2002 emis de CJPSDPAT ALBA (titlu de proprietate);		
B1	Intabulare, drept de PROPRIETATE, dobandit prin Reconstituire, cota actuala 1/1	A1
	1) **VADAS S IOAN**	

C. Partea III. SARCINI .

Inscrieri privind dezmembramintele dreptului de proprietate, drepturi reale de garanţie şi sarcini	Referinţe
NU SUNT	

Document care conține date cu caracter personal, protejat de prevederile Regulamentului (UE) nr. 679/2016 și Legii 190/2018

Anexa Nr. 1 La Partea I

Teren

Nr cadastral	Suprafaţa (mp)*	Observaţii / Referinţe
	5.600	

* Suprafaţa este determinată in planul de proiecţie Stereo 70.

DETALII LINIARE IMOBIL

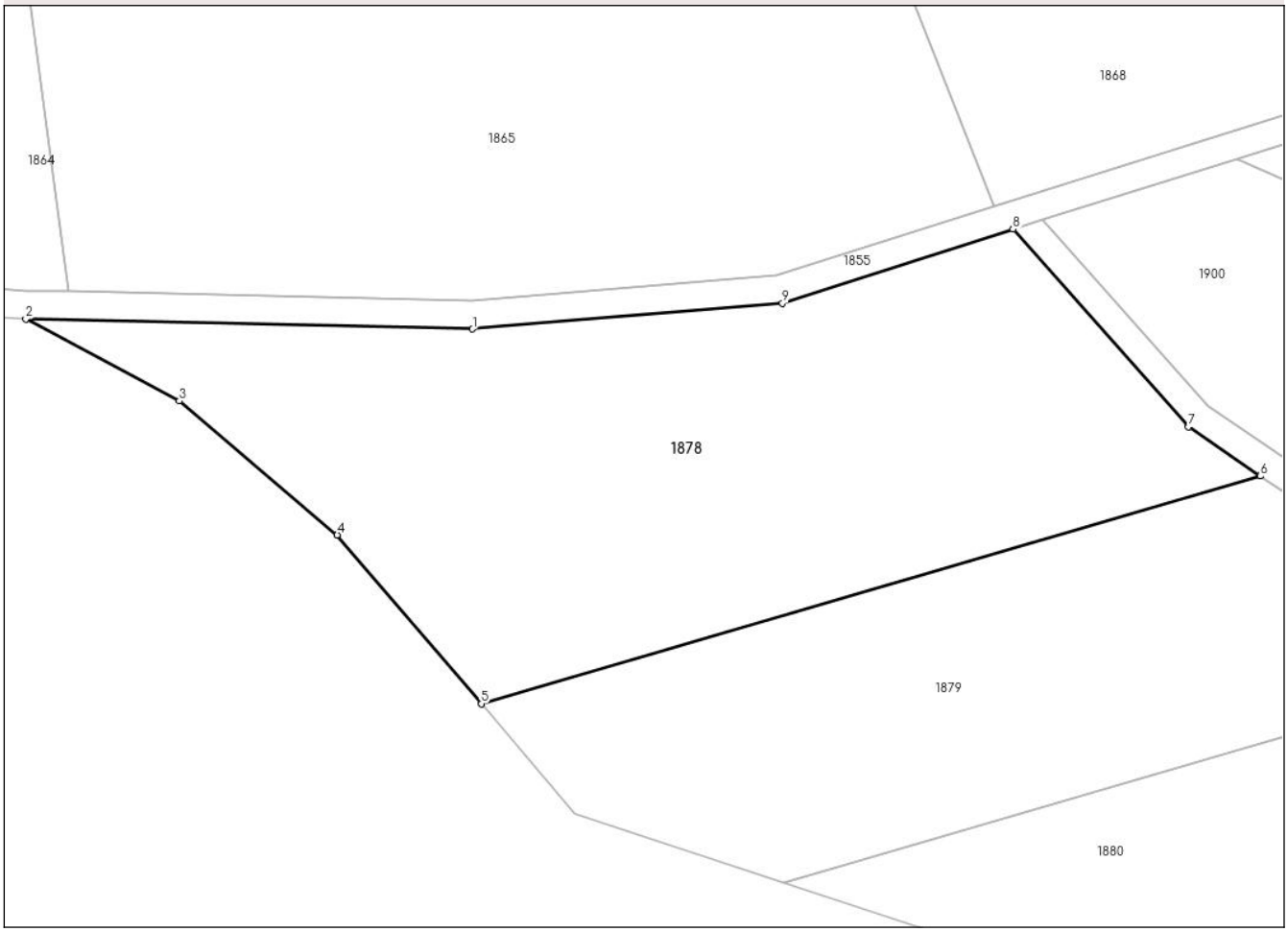

Date referitoare la teren

Crt	Categorie folosință	Intra vilan	Suprafaţa (mp)	Tarla	Parcelă	Nr. topo	Observaţii / Referinţe
1	faneata	NU	5.600	46	1119/31	-	

Lungime Segmente
1) Valorile lungimilor segmentelor sunt obţinute din proiecţie în plan.

Punct început	X / Y	Punct sfârşit	X / Y	Lungime segment (** (m)
1	425.680,465 517.468,558	2	425.617,662 517.469,94	62.817
2	425.617,662 517.469,94	3	425.639,218 517.458,439	24.431
3	425.639,218 517.458,439	4	425.661,436 517.439,646	29.101
4	425.661,436 517.439,646	5	425.681,658 517.415,947	31.154
5	425.681,658 517.415,947	6	425.791,168 517.447,908	114.079

Document care conține date cu caracter personal, protejat de prevederile Regulamentului (UE) nr. 679/2016 și Legii 190/2018

Punct început	X / Y	Punct sfârşit	X / Y	Lungime segment (** (m)
6	425.791,168 517.447,908	7	425.781,075 517.454,809	12.227
7	425.781,075 517.454,809	8	425.756,419 517.482,553	37.117
8	425.756,419 517.482,553	9	425.724,002 517.472,158	34.042
9	425.724,002 517.472,158	1	425.680,465 517.468,558	43.686

** Lungimile segmentelor sunt determinate în planul de proiecţie Stereo 70 şi sunt rotunjite la 1 milimetru.
*** Distanţa dintre puncte este formată din segmente cumulate ce sunt mai mici decât valoarea 1 milimetru.

Document care conține date cu caracter personal, protejat de prevederile Regulamentului (UE) nr. 679/2016 și Legii 190/2018

DATE DESPRE IMOBILUL NR. 1879

Oficiul de Cadastru şi Publicitate Imobiliară ALBA
Biroul de Cadastru şi Publicitate Imobiliară Blaj

A. Partea I. Descrierea imobilului

TEREN Extravilan

Adresa: Jud. Alba

Nr. Crt	Nr cadastral Nr. topografic	Suprafaţa* (mp)	Observaţii / Referinţe
A1		4.200	Sector cadastral:20 Teren neimprejmuit;

B. Partea II. Proprietari şi acte

Inscrieri privitoare la dreptul de proprietate şi alte drepturi reale		Referinţe
1 / 01/07/2024		
Act Notarial nr. 118/2018, din 13/08/2018 emis de BIN DAISA DIANA (certificat de mostenitor);		
B1	Intabulare, drept de PROPRIETATE, dobandit prin Succesiune, cota actuala 1/2	A1
	1) **BOCIA LUCIAN-ZANFIR**	
B2	Intabulare, drept de PROPRIETATE, dobandit prin Succesiune, cota actuala 1/2	A1
	1) **BOCIA CRISTIAN-C\U+0102T\U+0102LIN**	

C. Partea III. SARCINI .

Inscrieri privind dezmembramintele dreptului de proprietate, drepturi reale de garanţie şi sarcini	Referinţe
NU SUNT	

Document care conține date cu caracter personal, protejat de prevederile Regulamentului (UE) nr. 679/2016 și Legii 190/2018

Anexa Nr. 1 La Partea I

Teren

Nr cadastral	Suprafaţa (mp)*	Observaţii / Referinţe
	4.200	

* Suprafaţa este determinată in planul de proiecţie Stereo 70.

DETALII LINIARE IMOBIL

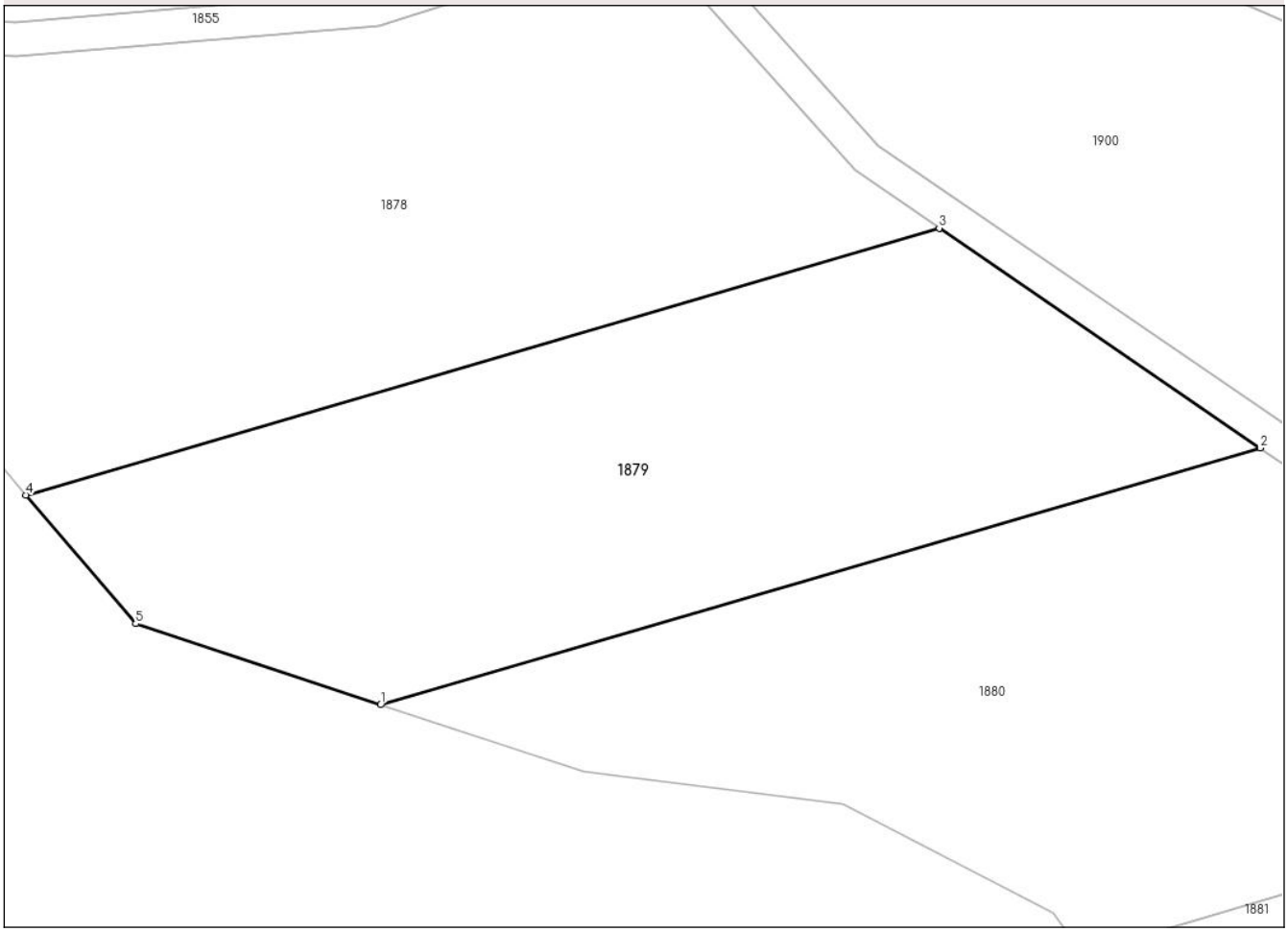

Date referitoare la teren

Crt	Categorie folosință	Intra vilan	Suprafaţa (mp)	Tarla	Parcelă	Nr. topo	Observaţii / Referinţe
1	faneata	NU	4.200	46	1139/27	-	

Lungime Segmente
1) Valorile lungimilor segmentelor sunt obţinute din proiecţie în plan.

Punct început	X / Y	Punct sfârşit	X / Y	Lungime segment (** (m)
1	425.724,203 517.390,802	2	425.829,668 517.421,583	109.866
2	425.829,668 517.421,583	3	425.791,168 517.447,908	46.64
3	425.791,168 517.447,908	4	425.681,658 517.415,947	114.079
4	425.681,658 517.415,947	5	425.694,814 517.400,528	20.268
5	425.694,814 517.400,528	1	425.724,203 517.390,802	30.957

Document care conține date cu caracter personal, protejat de prevederile Regulamentului (UE) nr. 679/2016 și Legii 190/2018

** Lungimile segmentelor sunt determinate în planul de proiecţie Stereo 70 şi sunt rotunjite la 1 milimetru.
*** Distanţa dintre puncte este formată din segmente cumulate ce sunt mai mici decât valoarea 1 milimetru.

Document care conține date cu caracter personal, protejat de prevederile Regulamentului (UE) nr. 679/2016 și Legii 190/2018

DATE DESPRE IMOBILUL NR. 1880

Oficiul de Cadastru şi Publicitate Imobiliară ALBA
Biroul de Cadastru şi Publicitate Imobiliară Blaj

A. Partea I. Descrierea imobilului

TEREN Extravilan

Adresa: Jud. Alba

Nr. Crt	Nr cadastral Nr. topografic	Suprafaţa* (mp)	Observaţii / Referinţe
A1		4.500	Sector cadastral:20 Teren neimprejmuit;

B. Partea II. Proprietari şi acte

Inscrieri privitoare la dreptul de proprietate şi alte drepturi reale		Referinţe
1 / 01/07/2024		
Act Administrativ nr. 11448/967, din 04/02/2002 emis de CJPSDPAT ALBA (titlu de proprietate);		
B1	Intabulare, drept de PROPRIETATE, dobandit prin Reconstituire, cota actuala 1/1	A1
	1) **ROSCA D IACOB**	

C. Partea III. SARCINI .

Inscrieri privind dezmembramintele dreptului de proprietate, drepturi reale de garanţie şi sarcini	Referinţe
NU SUNT	

Document care conține date cu caracter personal, protejat de prevederile Regulamentului (UE) nr. 679/2016 și Legii 190/2018

Anexa Nr. 1 La Partea I

Teren

Nr cadastral	Suprafaţa (mp)*	Observaţii / Referinţe
	4.500	

* Suprafaţa este determinată in planul de proiecţie Stereo 70.

DETALII LINIARE IMOBIL

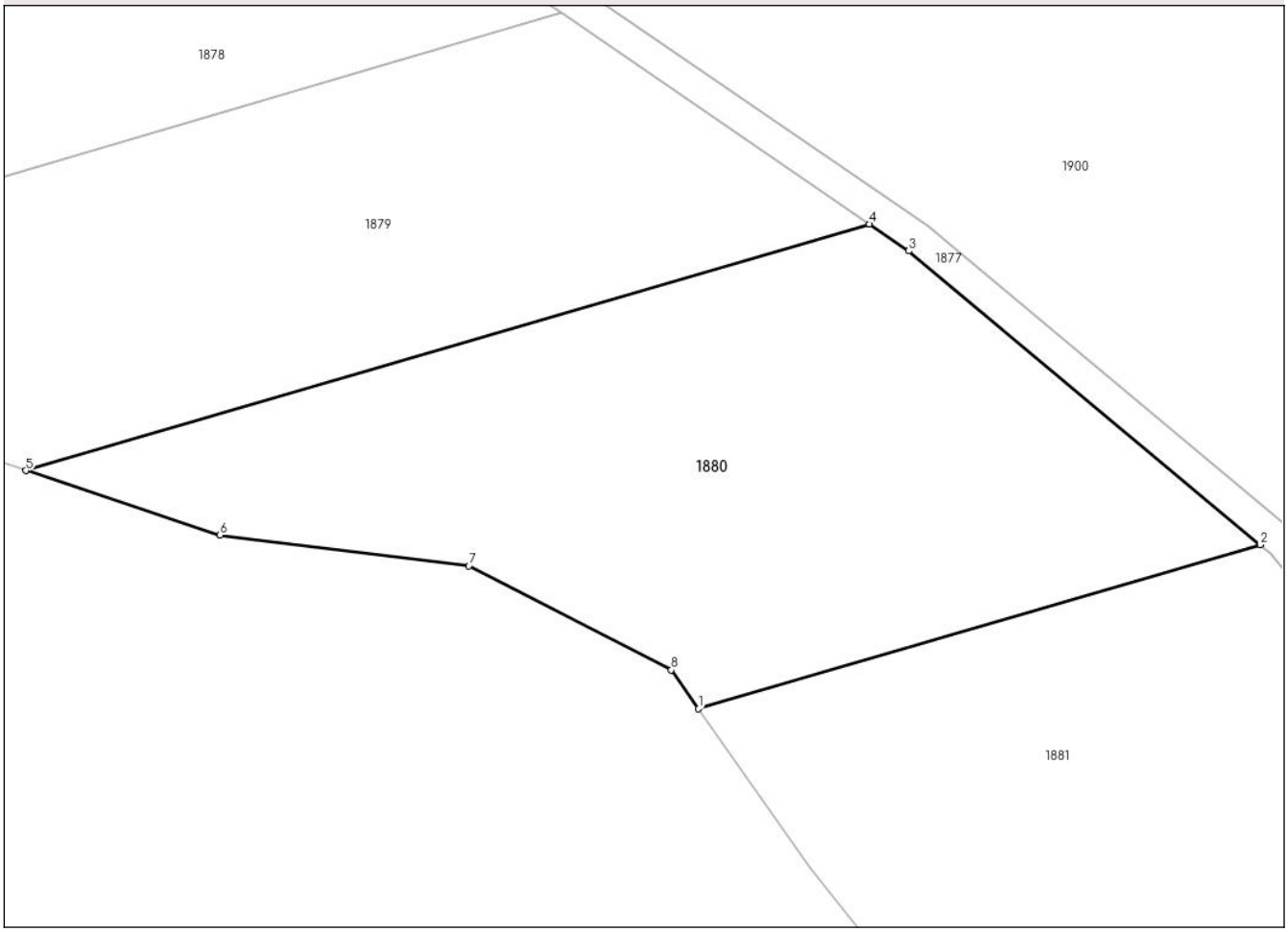

Date referitoare la teren

Crt	Categorie folosință	Intra vilan	Suprafaţa (mp)	Tarla	Parcelă	Nr. topo	Observaţii / Referinţe
1	faneata	NU	4.500	46	1120/24	-	

Lungime Segmente
1) Valorile lungimilor segmentelor sunt obţinute din proiecţie în plan.

Punct început	X / Y	Punct sfârşit	X / Y	Lungime segment (** (m)
1	425.808,29 517.361,059	2	425.878,497 517.381,549	73.136
2	425.878,497 517.381,549	3	425.834,576 517.418,228	57.222
3	425.834,576 517.418,228	4	425.829,668 517.421,583	5.945
4	425.829,668 517.421,583	5	425.724,203 517.390,802	109.866
5	425.724,203 517.390,802	6	425.748,484 517.382,767	25.576

Document care conține date cu caracter personal, protejat de prevederile Regulamentului (UE) nr. 679/2016 și Legii 190/2018

Punct început	X / Y	Punct sfârşit	X / Y	Lungime segment (** (m)
6	425.748,484 517.382,767	7	425.779,597 517.378,902	31.352
7	425.779,597 517.378,902	8	425.804,86 517.365,915	28.405
8	425.804,86 517.365,915	1	425.808,29 517.361,059	5.946

** Lungimile segmentelor sunt determinate în planul de proiecţie Stereo 70 şi sunt rotunjite la 1 milimetru.
*** Distanţa dintre puncte este formată din segmente cumulate ce sunt mai mici decât valoarea 1 milimetru.

Document care conține date cu caracter personal, protejat de prevederile Regulamentului (UE) nr. 679/2016 și Legii 190/2018

DATE DESPRE IMOBILUL NR. 1881

Oficiul de Cadastru şi Publicitate Imobiliară ALBA
Biroul de Cadastru şi Publicitate Imobiliară Blaj

A. Partea I. Descrierea imobilului

TEREN Extravilan

Adresa: Jud. Alba

Nr. Crt	Nr cadastral Nr. topografic	Suprafaţa* (mp)	Observaţii / Referinţe
A1		8.100	Sector cadastral:20 Teren neimprejmuit;

B. Partea II. Proprietari şi acte

Inscrieri privitoare la dreptul de proprietate şi alte drepturi reale		Referinţe
1 / 01/07/2024		
Act Administrativ nr. 7, din 13/03/1996 emis de PARLAMENTUL ROMANIEI;		
B1	Inscrierea provizorie, drept de PROPRIETATE, dobandit prin Lege, cota actuala 1/1	A1
	1) **UAT VALEA LUNG\U+0102**, CIF:4562176	

C. Partea III. SARCINI .

Inscrieri privind dezmembramintele dreptului de proprietate, drepturi reale de garanţie şi sarcini	Referinţe
NU SUNT	

Document care conține date cu caracter personal, protejat de prevederile Regulamentului (UE) nr. 679/2016 și Legii 190/2018

Anexa Nr. 1 La Partea I

Teren

Nr cadastral	Suprafaţa (mp)*	Observaţii / Referinţe
	8.100	

* Suprafaţa este determinată in planul de proiecţie Stereo 70.

DETALII LINIARE IMOBIL

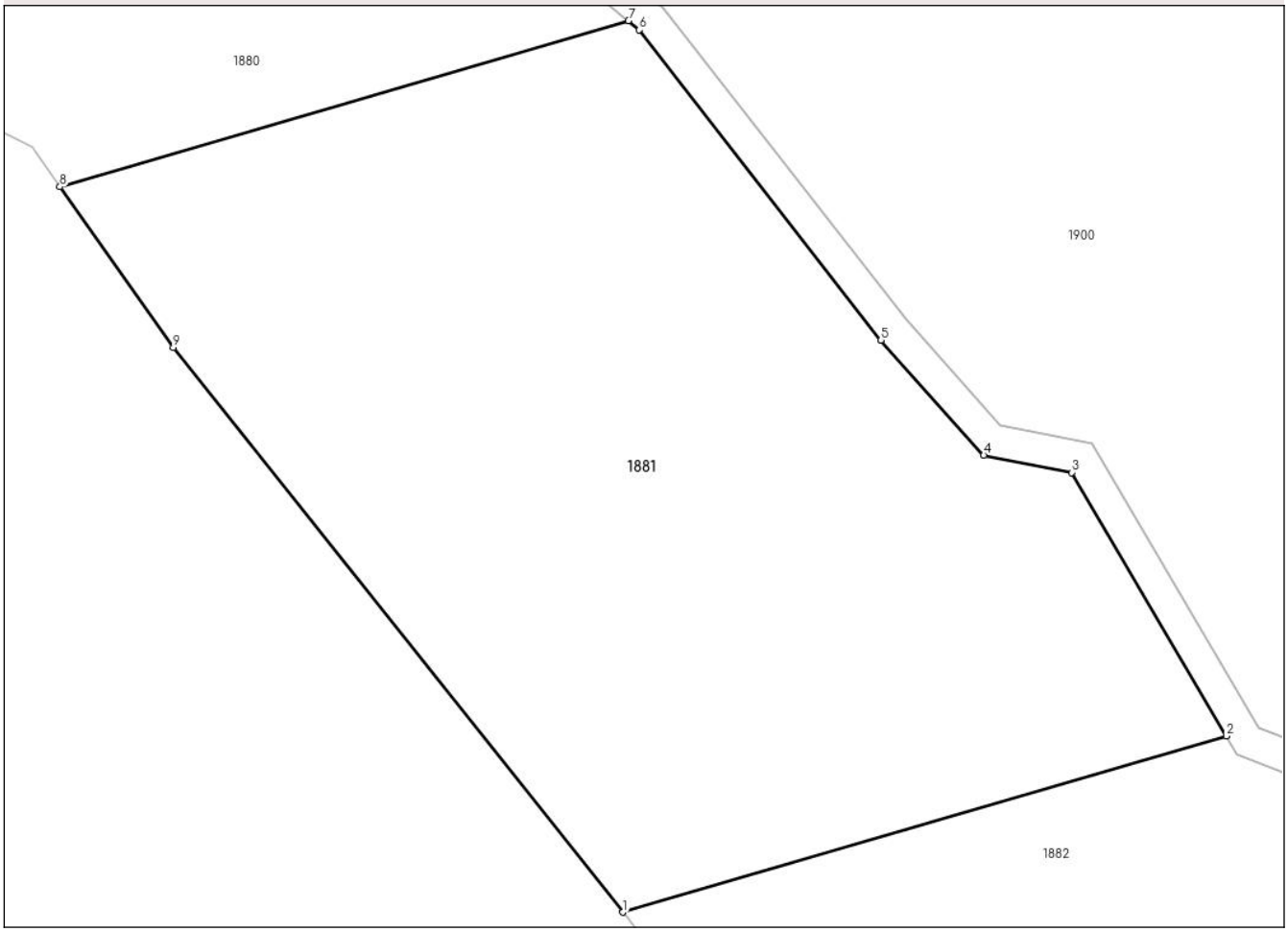

Date referitoare la teren

Crt	Categorie folosință	Intra vilan	Suprafaţa (mp)	Tarla	Parcelă	Nr. topo	Observaţii / Referinţe
1	faneata	NU	8.100	-	-	-	Proprietar neidentificat

Lungime Segmente
1) Valorile lungimilor segmentelor sunt obţinute din proiecţie în plan.

Punct început	X / Y	Punct sfârşit	X / Y	Lungime segment (** (m)
1	425.877,819 517.271,573	2	425.952,334 517.293,32	77.624
2	425.952,334 517.293,32	3	425.933,231 517.325,807	37.687
3	425.933,231 517.325,807	4	425.922,395 517.327,94	11.044
4	425.922,395 517.327,94	5	425.909,704 517.342,142	19.045
5	425.909,704 517.342,142	6	425.879,854 517.380,416	48.539

Document care conține date cu caracter personal, protejat de prevederile Regulamentului (UE) nr. 679/2016 și Legii 190/2018

Punct început	X / Y	Punct sfârşit	X / Y	Lungime segment (** (m)
6	425.879,854 517.380,416	7	425.878,497 517.381,549	1.768
7	425.878,497 517.381,549	8	425.808,29 517.361,059	73.136
8	425.808,29 517.361,059	9	425.822,303 517.341,22	24.289
9	425.822,303 517.341,22	1	425.877,819 517.271,573	89.066

** Lungimile segmentelor sunt determinate în planul de proiecţie Stereo 70 şi sunt rotunjite la 1 milimetru.
*** Distanţa dintre puncte este formată din segmente cumulate ce sunt mai mici decât valoarea 1 milimetru.

Document care conține date cu caracter personal, protejat de prevederile Regulamentului (UE) nr. 679/2016 și Legii 190/2018

DATE DESPRE IMOBILUL NR. 1882

Oficiul de Cadastru şi Publicitate Imobiliară ALBA
Biroul de Cadastru şi Publicitate Imobiliară Blaj

A. Partea I. Descrierea imobilului

TEREN Extravilan

Adresa: Jud. Alba

Nr. Crt	Nr cadastral Nr. topografic	Suprafaţa* (mp)	Observaţii / Referinţe
A1		5.600	Sector cadastral:20 Teren neimprejmuit;

B. Partea II. Proprietari şi acte

Inscrieri privitoare la dreptul de proprietate şi alte drepturi reale		Referinţe
1 / 01/07/2024		
Act Administrativ nr. 11454/1077, din 22/11/2002 emis de CJPSDPAT ALBA (titlu de proprietate);		
B1	Intabulare, drept de PROPRIETATE, dobandit prin Reconstituire, cota actuala 1/1	A1
	1) **COMAN I NICOLAE** 2) **NEGREA I ANA**	

C. Partea III. SARCINI .

Inscrieri privind dezmembramintele dreptului de proprietate, drepturi reale de garanţie şi sarcini	Referinţe
NU SUNT	

Document care conține date cu caracter personal, protejat de prevederile Regulamentului (UE) nr. 679/2016 și Legii 190/2018

Anexa Nr. 1 La Partea I

Teren

Nr cadastral	Suprafaţa (mp)*	Observaţii / Referinţe
	5.600	

* Suprafaţa este determinată in planul de proiecţie Stereo 70.

DETALII LINIARE IMOBIL

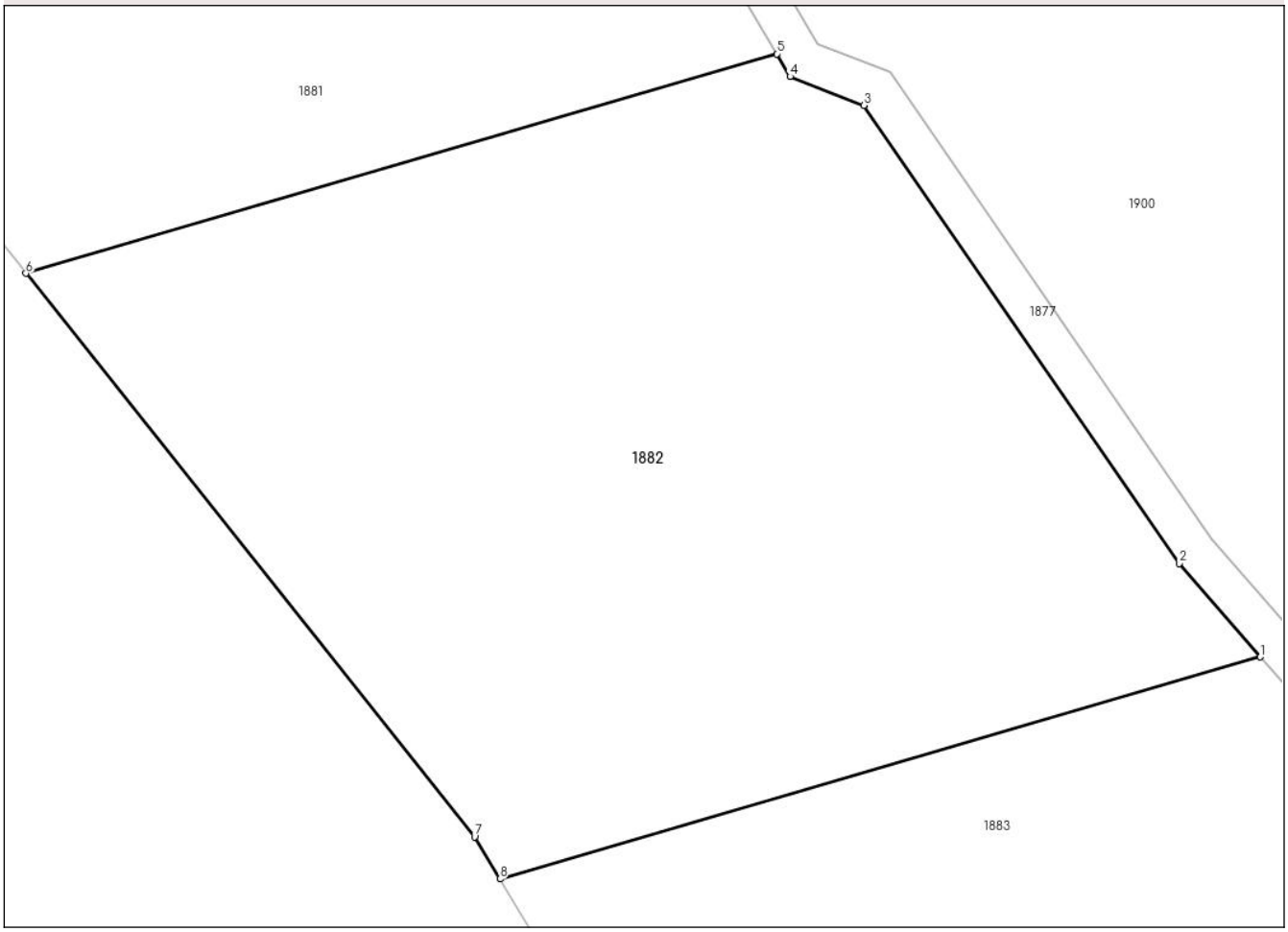

Date referitoare la teren

Crt	Categorie folosință	Intra vilan	Suprafaţa (mp)	Tarla	Parcelă	Nr. topo	Observaţii / Referinţe
1	faneata	NU	5.600	46	1120/29	-	

Lungime Segmente
1) Valorile lungimilor segmentelor sunt obţinute din proiecţie în plan.

Punct început	X / Y	Punct sfârşit	X / Y	Lungime segment (** (m)
1	426.000,303 517.233,552	2	425.992,279 517.242,822	12.26
2	425.992,279 517.242,822	3	425.960,951 517.288,206	55.146
3	425.960,951 517.288,206	4	425.953,65 517.291,083	7.847
4	425.953,65 517.291,083	5	425.952,334 517.293,32	2.596
5	425.952,334 517.293,32	6	425.877,819 517.271,573	77.624

Document care conține date cu caracter personal, protejat de prevederile Regulamentului (UE) nr. 679/2016 și Legii 190/2018

Punct început	X / Y	Punct sfârşit	X / Y	Lungime segment (** (m)
6	425.877,819 517.271,573	7	425.922,339 517.215,72	71.425
7	425.922,339 517.215,72	8	425.924,854 517.211,532	4.885
8	425.924,854 517.211,532	1	426.000,303 517.233,552	78.597

** Lungimile segmentelor sunt determinate în planul de proiecţie Stereo 70 şi sunt rotunjite la 1 milimetru.
*** Distanţa dintre puncte este formată din segmente cumulate ce sunt mai mici decât valoarea 1 milimetru.

Document care conține date cu caracter personal, protejat de prevederile Regulamentului (UE) nr. 679/2016 și Legii 190/2018

DATE DESPRE IMOBILUL NR. 1883

Oficiul de Cadastru şi Publicitate Imobiliară ALBA
Biroul de Cadastru şi Publicitate Imobiliară Blaj

A. Partea I. Descrierea imobilului

TEREN Extravilan

Adresa: Jud. Alba

Nr. Crt	Nr cadastral Nr. topografic	Suprafaţa* (mp)	Observaţii / Referinţe
A1		4.400	Sector cadastral:20 Teren neimprejmuit;

B. Partea II. Proprietari şi acte

Inscrieri privitoare la dreptul de proprietate şi alte drepturi reale		Referinţe
1 / 01/07/2024		
Act Administrativ nr. 9352/762, din 12/10/1999 emis de CJPSDPAT ALBA (titlu de proprietate);		
B1	Intabulare, drept de PROPRIETATE, dobandit prin Reconstituire, cota actuala 1/1	A1
	1) **ARSENE GHEORGHE**	

C. Partea III. SARCINI .

Inscrieri privind dezmembramintele dreptului de proprietate, drepturi reale de garanţie şi sarcini	Referinţe
NU SUNT	

Document care conține date cu caracter personal, protejat de prevederile Regulamentului (UE) nr. 679/2016 și Legii 190/2018

Anexa Nr. 1 La Partea I

Teren

Nr cadastral	Suprafaţa (mp)*	Observaţii / Referinţe
	4.400	

* Suprafaţa este determinată in planul de proiecţie Stereo 70.

DETALII LINIARE IMOBIL

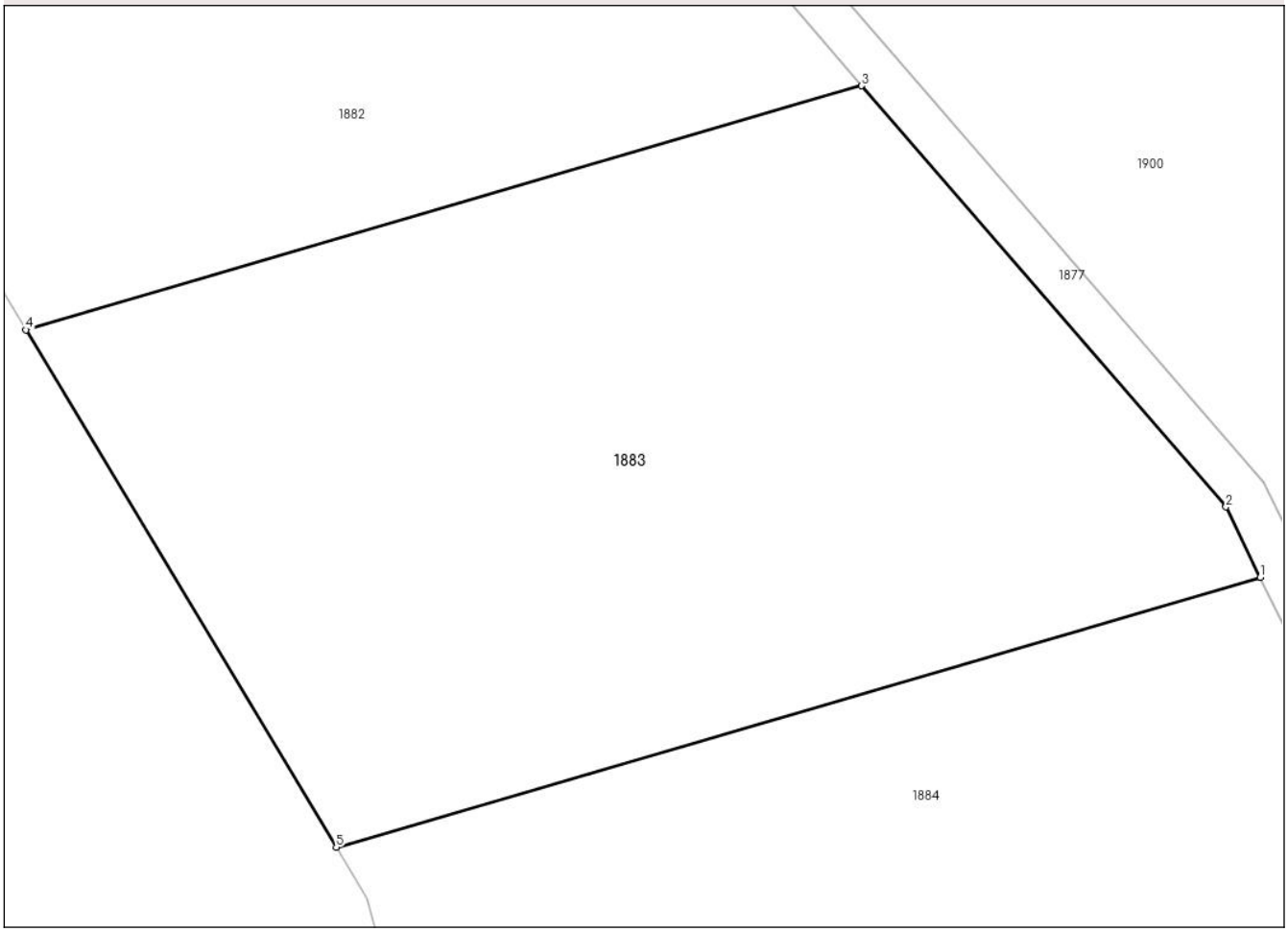

Date referitoare la teren

Crt	Categorie folosință	Intra vilan	Suprafaţa (mp)	Tarla	Parcelă	Nr. topo	Observaţii / Referinţe
1	faneata	NU	4.400	43	1120/28	-	

Lungime Segmente
1) Valorile lungimilor segmentelor sunt obţinute din proiecţie în plan.

Punct început	X / Y	Punct sfârşit	X / Y	Lungime segment (** (m)
1	426.036,28 517.189,229	2	426.033,181 517.195,567	7.055
2	426.033,181 517.195,567	3	426.000,303 517.233,552	50.238
3	426.000,303 517.233,552	4	425.924,854 517.211,532	78.597
4	425.924,854 517.211,532	5	425.952,868 517.164,884	54.413
5	425.952,868 517.164,884	1	426.036,28 517.189,229	86.893

Document care conține date cu caracter personal, protejat de prevederile Regulamentului (UE) nr. 679/2016 și Legii 190/2018

** Lungimile segmentelor sunt determinate în planul de proiecţie Stereo 70 şi sunt rotunjite la 1 milimetru.
*** Distanţa dintre puncte este formată din segmente cumulate ce sunt mai mici decât valoarea 1 milimetru.

Document care conține date cu caracter personal, protejat de prevederile Regulamentului (UE) nr. 679/2016 și Legii 190/2018

DATE DESPRE IMOBILUL NR. 1884

Oficiul de Cadastru şi Publicitate Imobiliară ALBA
Biroul de Cadastru şi Publicitate Imobiliară Blaj

A. Partea I. Descrierea imobilului

TEREN Extravilan

Adresa: Jud. Alba

Nr. Crt	Nr cadastral Nr. topografic	Suprafaţa* (mp)	Observaţii / Referinţe
A1		12.400	Sector cadastral:20 Teren neimprejmuit;

B. Partea II. Proprietari şi acte

Inscrieri privitoare la dreptul de proprietate şi alte drepturi reale		Referinţe
1 / 01/07/2024		
Act Administrativ nr. 7, din 13/03/1996 emis de PARLAMENTUL ROMANIEI;		
B1	Inscrierea provizorie, drept de PROPRIETATE, dobandit prin Lege, cota actuala 1/1	A1
	1) **UAT VALEA LUNG\U+0102**, CIF:4562176	

C. Partea III. SARCINI .

Inscrieri privind dezmembramintele dreptului de proprietate, drepturi reale de garanţie şi sarcini	Referinţe
NU SUNT	

Document care conține date cu caracter personal, protejat de prevederile Regulamentului (UE) nr. 679/2016 și Legii 190/2018

Anexa Nr. 1 La Partea I

Teren

Nr cadastral	Suprafaţa (mp)*	Observaţii / Referinţe
	12.400	

* Suprafaţa este determinată in planul de proiecţie Stereo 70.

DETALII LINIARE IMOBIL

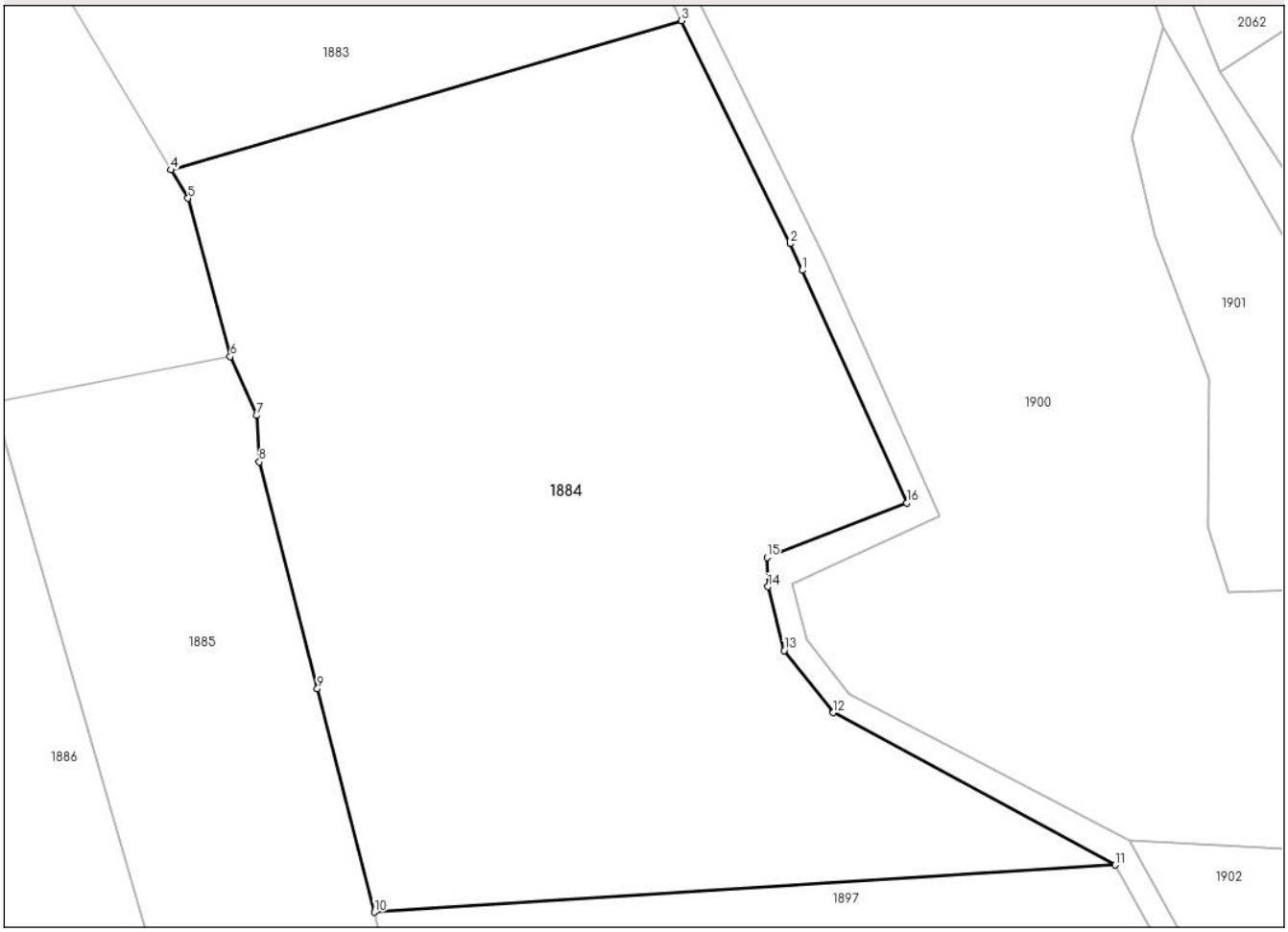

Date referitoare la teren

Crt	Categorie folosință	Intra vilan	Suprafaţa (mp)	Tarla	Parcelă	Nr. topo	Observaţii / Referinţe
1	faneata	NU	12.400	-	-	-	Proprietar neidentificat

Lungime Segmente
1) Valorile lungimilor segmentelor sunt obţinute din proiecţie în plan.

Punct început	X / Y	Punct sfârşit	X / Y	Lungime segment (** (m)
1	426.056,04 517.148,478	2	426.054,079 517.152,837	4.78
2	426.054,079 517.152,837	3	426.036,28 517.189,229	40.511
3	426.036,28 517.189,229	4	425.952,868 517.164,884	86.893
4	425.952,868 517.164,884	5	425.955,654 517.160,245	5.411
5	425.955,654 517.160,245	6	425.962,553 517.134,378	26.771

Document care conține date cu caracter personal, protejat de prevederile Regulamentului (UE) nr. 679/2016 și Legii 190/2018

Punct început	X / Y	Punct sfârşit	X / Y	Lungime segment (** (m)
6	425.962,553 517.134,378	7	425.966,888 517.124,771	10.54
7	425.966,888 517.124,771	8	425.967,308 517.117,196	7.587
8	425.967,308 517.117,196	9	425.976,767 517.080,174	38.211
9	425.976,767 517.080,174	10	425.986,091 517.043,682	37.664
10	425.986,091 517.043,682	11	426.107,162 517.051,389	121.316
11	426.107,162 517.051,389	12	426.061,118 517.076,267	52.335
12	426.061,118 517.076,267	13	426.053,096 517.086,381	12.909
13	426.053,096 517.086,381	14	426.050,415 517.096,816	10.774
14	426.050,415 517.096,816	15	426.050,261 517.101,624	4.81
15	426.050,261 517.101,624	16	426.073,129 517.110,503	24.531
16	426.073,129 517.110,503	1	426.056,04 517.148,478	41.642

** Lungimile segmentelor sunt determinate în planul de proiecţie Stereo 70 şi sunt rotunjite la 1 milimetru.
*** Distanţa dintre puncte este formată din segmente cumulate ce sunt mai mici decât valoarea 1 milimetru.

Document care conține date cu caracter personal, protejat de prevederile Regulamentului (UE) nr. 679/2016 și Legii 190/2018

DATE DESPRE IMOBILUL NR. 1885

Oficiul de Cadastru şi Publicitate Imobiliară ALBA
Biroul de Cadastru şi Publicitate Imobiliară Blaj

A. Partea I. Descrierea imobilului

TEREN Extravilan

Adresa: Jud. Alba

Nr. Crt	Nr cadastral Nr. topografic	Suprafaţa* (mp)	Observaţii / Referinţe
A1		4.400	Sector cadastral:20 Teren neimprejmuit;

B. Partea II. Proprietari şi acte

Inscrieri privitoare la dreptul de proprietate şi alte drepturi reale		Referinţe
1 / 01/07/2024		
Act Administrativ nr. 11448/899, din 10/01/2001 emis de CJPSDPAT ALBA (titlu de proprietate);		
B1	Intabulare, drept de PROPRIETATE, dobandit prin Reconstituire, cota actuala 1/1	A1
	1) **BOCEA GHE EMILIA** 2) **COSMA GHE ANA** 3) **BOCEA GHE NICOLAE** 4) **BOCEA GHE MARIAN** 5) **HANES GHE MARIA** 6) **BOCEA GHE GHEORGHE**	

C. Partea III. SARCINI .

Inscrieri privind dezmembramintele dreptului de proprietate, drepturi reale de garanţie şi sarcini	Referinţe
NU SUNT	

Anexa Nr. 1 La Partea I

Teren

Nr cadastral	Suprafaţa (mp)*	Observaţii / Referinţe
	4.400	

* Suprafaţa este determinată in planul de proiecţie Stereo 70.

DETALII LINIARE IMOBIL

Date referitoare la teren

Crt	Categorie folosință	Intra vilan	Suprafaţa (mp)	Tarla	Parcelă	Nr. topo	Observaţii / Referinţe
1	faneata	NU	4.400	43	1139/1/5	-	

Lungime Segmente
1) Valorile lungimilor segmentelor sunt obţinute din proiecţie în plan.

Punct început	X / Y	Punct sfârşit	X / Y	Lungime segment (** (m)
1	425.966,888 517.124,771	2	425.962,553 517.134,378	10.54
2	425.962,553 517.134,378	3	425.923,895 517.126,908	39.373
3	425.923,895 517.126,908	4	425.949,776 517.036,995	93.564
4	425.949,776 517.036,995	5	425.951,485 517.030,217	6.99
5	425.951,485 517.030,217	6	425.952,334 517.026,37	3.94

Document care conține date cu caracter personal, protejat de prevederile Regulamentului (UE) nr. 679/2016 și Legii 190/2018

Punct început	X / Y	Punct sfârşit	X / Y	Lungime segment (** (m)
6	425.952,334 517.026,37	7	425.973,588 517.022,433	21.616
7	425.973,588 517.022,433	8	425.995,958 517.003,346	29.406
8	425.995,958 517.003,346	9	425.990,435 517.026,681	23.98
9	425.990,435 517.026,681	10	425.986,091 517.043,682	17.547
10	425.986,091 517.043,682	11	425.976,767 517.080,174	37.664
11	425.976,767 517.080,174	12	425.967,308 517.117,196	38.211
12	425.967,308 517.117,196	1	425.966,888 517.124,771	7.587

** Lungimile segmentelor sunt determinate în planul de proiecţie Stereo 70 şi sunt rotunjite la 1 milimetru.
*** Distanţa dintre puncte este formată din segmente cumulate ce sunt mai mici decât valoarea 1 milimetru.

Document care conține date cu caracter personal, protejat de prevederile Regulamentului (UE) nr. 679/2016 și Legii 190/2018

DATE DESPRE IMOBILUL NR. 1886

Oficiul de Cadastru şi Publicitate Imobiliară ALBA
Biroul de Cadastru şi Publicitate Imobiliară Blaj

A. Partea I. Descrierea imobilului

TEREN Extravilan

Adresa: Jud. Alba

Nr. Crt	Nr cadastral Nr. topografic	Suprafaţa* (mp)	Observaţii / Referinţe
A1		16.400	Sector cadastral:20 Teren neimprejmuit;

B. Partea II. Proprietari şi acte

Inscrieri privitoare la dreptul de proprietate şi alte drepturi reale		Referinţe
1 / 01/07/2024		
Act Administrativ nr. 7, din 13/03/1996 emis de PARLAMENTUL ROMANIEI;		
B1	Inscrierea provizorie, drept de PROPRIETATE, dobandit prin Lege, cota actuala 1/1	A1
	1) **UAT VALEA LUNG\U+0102**, CIF:4562176	

C. Partea III. SARCINI .

Inscrieri privind dezmembramintele dreptului de proprietate, drepturi reale de garanţie şi sarcini	Referinţe
NU SUNT	

Anexa Nr. 1 La Partea I

Teren

Nr cadastral	Suprafaţa (mp)*	Observaţii / Referinţe
	16.400	

* Suprafaţa este determinată in planul de proiecţie Stereo 70.

DETALII LINIARE IMOBIL

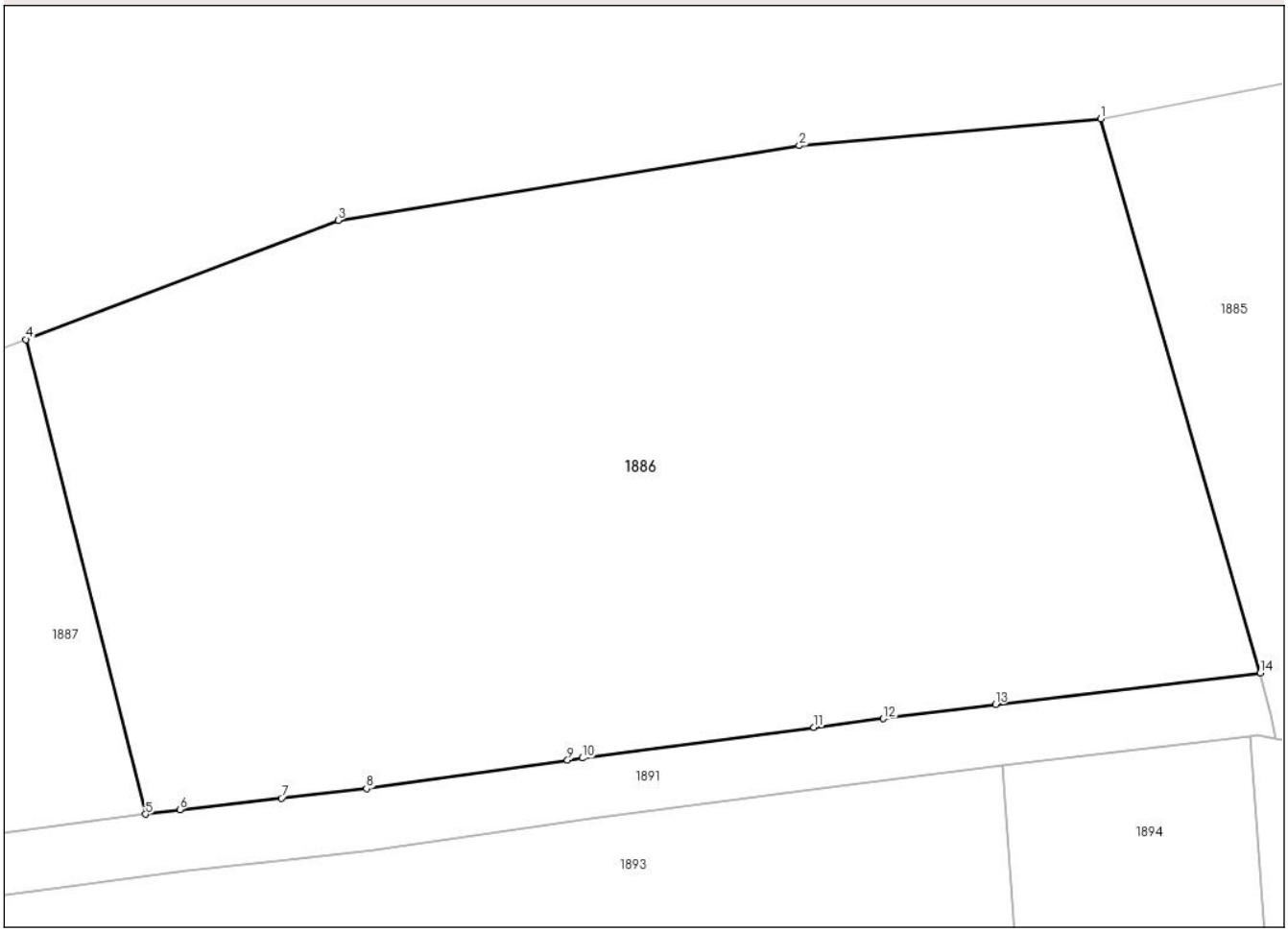

Date referitoare la teren

Crt	Categorie folosință	Intra vilan	Suprafaţa (mp)	Tarla	Parcelă	Nr. topo	Observaţii / Referinţe
1	faneata	NU	16.400	-	-	-	Proprietar neidentificat

Lungime Segmente
1) Valorile lungimilor segmentelor sunt obţinute din proiecţie în plan.

Punct început	X / Y	Punct sfârşit	X / Y	Lungime segment (** (m)
1	425.923,895 517.126,908	2	425.874,904 517.122,535	49.186
2	425.874,904 517.122,535	3	425.800,034 517.110,402	75.846
3	425.800,034 517.110,402	4	425.749,311 517.091,097	54.273
4	425.749,311 517.091,097	5	425.768,729 517.014,091	79.417
5	425.768,729 517.014,091	6	425.774,3 517.014,809	5.617

Document care conține date cu caracter personal, protejat de prevederile Regulamentului (UE) nr. 679/2016 și Legii 190/2018

Punct început	X / Y	Punct sfârşit	X / Y	Lungime segment (** (m)
6	425.774,3 517.014,809	7	425.790,799 517.016,667	16.603
7	425.790,799 517.016,667	8	425.804,638 517.018,227	13.927
8	425.804,638 517.018,227	9	425.837,274 517.022,856	32.962
9	425.837,274 517.022,856	10	425.839,653 517.023,194	2.404
10	425.839,653 517.023,194	11	425.877,234 517.028,186	37.911
11	425.877,234 517.028,186	12	425.888,544 517.029,599	11.398
12	425.888,544 517.029,599	13	425.906,773 517.031,876	18.37
13	425.906,773 517.031,876	14	425.949,776 517.036,995	43.307
14	425.949,776 517.036,995	1	425.923,895 517.126,908	93.564

** Lungimile segmentelor sunt determinate în planul de proiecţie Stereo 70 şi sunt rotunjite la 1 milimetru.
*** Distanţa dintre puncte este formată din segmente cumulate ce sunt mai mici decât valoarea 1 milimetru.

Document care conține date cu caracter personal, protejat de prevederile Regulamentului (UE) nr. 679/2016 și Legii 190/2018

DATE DESPRE IMOBILUL NR. 1887

Oficiul de Cadastru şi Publicitate Imobiliară ALBA
Biroul de Cadastru şi Publicitate Imobiliară Blaj

A. Partea I. Descrierea imobilului

TEREN Extravilan

Adresa: Jud. Alba

Nr. Crt	Nr cadastral Nr. topografic	Suprafaţa* (mp)	Observaţii / Referinţe
A1		5.600	Sector cadastral:20 Teren neimprejmuit;

B. Partea II. Proprietari şi acte

Inscrieri privitoare la dreptul de proprietate şi alte drepturi reale		Referinţe
1 / 01/07/2024		
Act Administrativ nr. 7038/526, din 16/10/1995 emis de CJPSDPAT ALBA (titlu de proprietate);		
B1	Intabulare, drept de PROPRIETATE, dobandit prin Reconstituire, cota actuala 1/1	A1
	1) **PROŞTEAN I ANA**	

C. Partea III. SARCINI .

Inscrieri privind dezmembramintele dreptului de proprietate, drepturi reale de garanţie şi sarcini	Referinţe
NU SUNT	

Document care conține date cu caracter personal, protejat de prevederile Regulamentului (UE) nr. 679/2016 și Legii 190/2018

Anexa Nr. 1 La Partea I

Teren

Nr cadastral	Suprafaţa (mp)*	Observaţii / Referinţe
	5.600	

* Suprafaţa este determinată in planul de proiecţie Stereo 70.

DETALII LINIARE IMOBIL

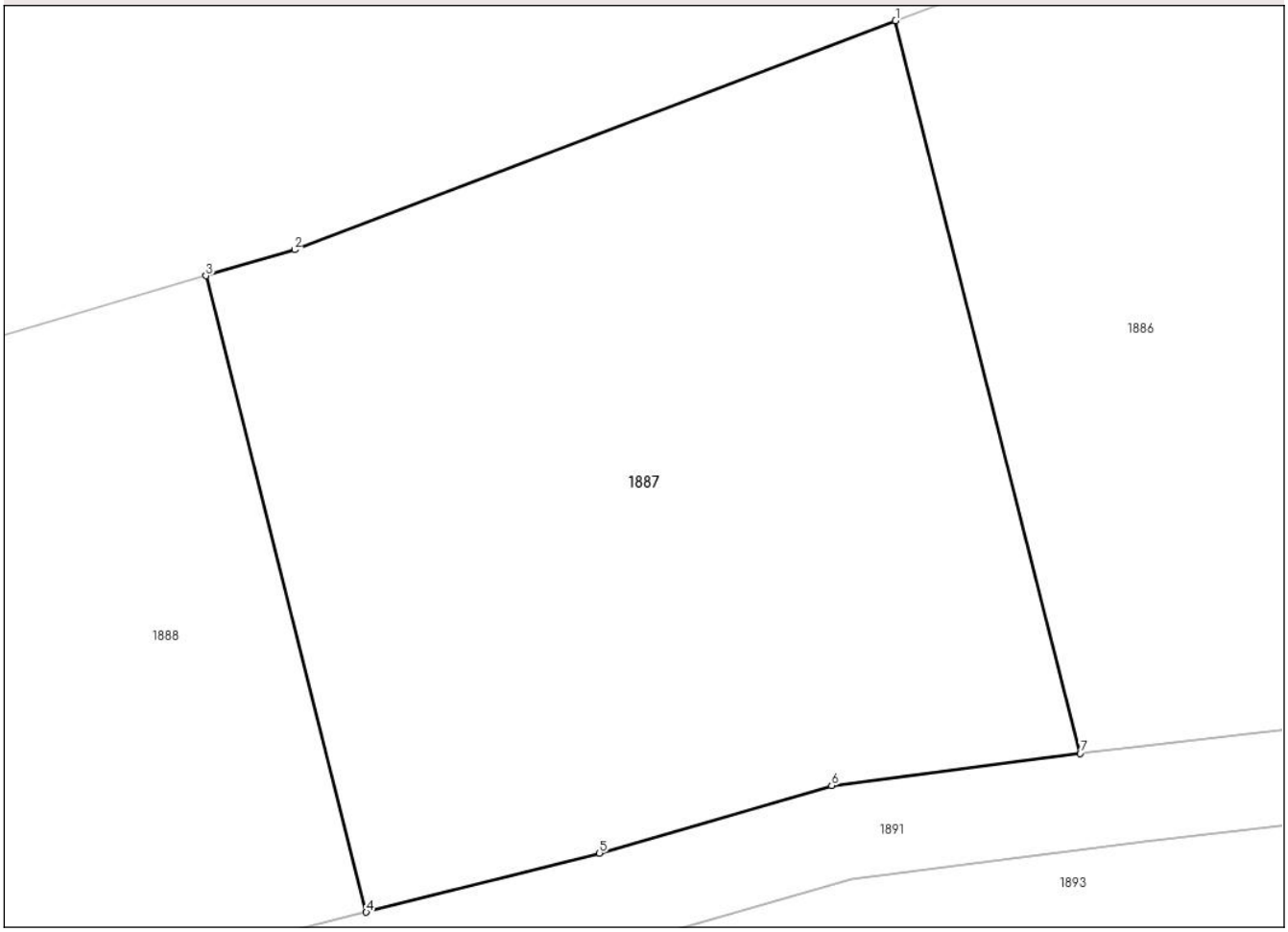

Date referitoare la teren

Crt	Categorie folosință	Intra vilan	Suprafaţa (mp)	Tarla	Parcelă	Nr. topo	Observaţii / Referinţe
1	faneata	NU	5.600	-	1128/1/8	-	

Lungime Segmente
1) Valorile lungimilor segmentelor sunt obţinute din proiecţie în plan.

Punct început	X / Y	Punct sfârşit	X / Y	Lungime segment (** (m)
1	425.749,311 517.091,097	2	425.686,087 517.067,034	67.649
2	425.686,087 517.067,034	3	425.676,761 517.064,292	9.72
3	425.676,761 517.064,292	4	425.693,624 516.997,416	68.97
4	425.693,624 516.997,416	5	425.718,16 517.003,621	25.308
5	425.718,16 517.003,621	6	425.742,578 517.010,719	25.429

Document care conține date cu caracter personal, protejat de prevederile Regulamentului (UE) nr. 679/2016 și Legii 190/2018

Punct început	X / Y	Punct sfârşit	X / Y	Lungime segment (** (m)
6	425.742,578 517.010,719	7	425.768,729 517.014,091	26.368
7	425.768,729 517.014,091	1	425.749,311 517.091,097	79.417

** Lungimile segmentelor sunt determinate în planul de proiecţie Stereo 70 şi sunt rotunjite la 1 milimetru.
*** Distanţa dintre puncte este formată din segmente cumulate ce sunt mai mici decât valoarea 1 milimetru.

Document care conține date cu caracter personal, protejat de prevederile Regulamentului (UE) nr. 679/2016 și Legii 190/2018

DATE DESPRE IMOBILUL NR. 1888

Oficiul de Cadastru şi Publicitate Imobiliară ALBA
Biroul de Cadastru şi Publicitate Imobiliară Blaj

A. Partea I. Descrierea imobilului

TEREN Extravilan

Adresa: Jud. Alba

Nr. Crt	Nr cadastral Nr. topografic	Suprafaţa* (mp)	Observaţii / Referinţe
A1		5.600	Sector cadastral:20 Teren neimprejmuit;

B. Partea II. Proprietari şi acte

Inscrieri privitoare la dreptul de proprietate şi alte drepturi reale		Referinţe
1 / 01/07/2024		
Act Administrativ nr. 7023/533, din 16/10/1995 emis de CJPSDPAT ALBA (titlu de proprietate);		
B1	Intabulare, drept de PROPRIETATE, dobandit prin Reconstituire, cota actuala 1/1	A1
	1) **COSMA S MARIA**	

C. Partea III. SARCINI .

Inscrieri privind dezmembramintele dreptului de proprietate, drepturi reale de garanţie şi sarcini	Referinţe
NU SUNT	

Document care conține date cu caracter personal, protejat de prevederile Regulamentului (UE) nr. 679/2016 și Legii 190/2018

Anexa Nr. 1 La Partea I

Teren

Nr cadastral	Suprafaţa (mp)*	Observaţii / Referinţe
	5.600	

* Suprafaţa este determinată in planul de proiecţie Stereo 70.

DETALII LINIARE IMOBIL

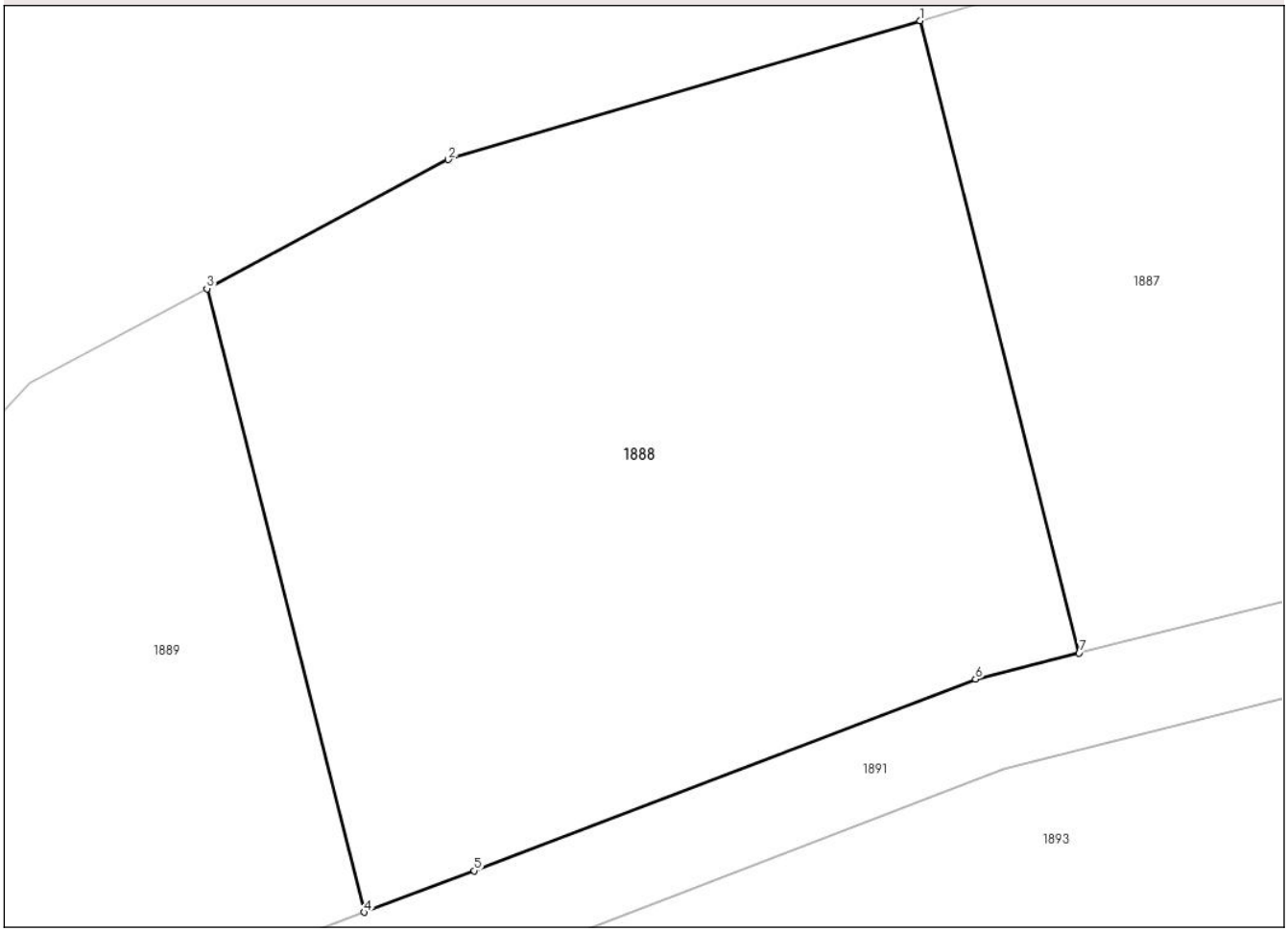

Date referitoare la teren

Crt	Categorie folosință	Intra vilan	Suprafaţa (mp)	Tarla	Parcelă	Nr. topo	Observaţii / Referinţe
1	faneata	NU	5.600	-	1128/9	-	

Lungime Segmente
1) Valorile lungimilor segmentelor sunt obţinute din proiecţie în plan.

Punct început	X / Y	Punct sfârşit	X / Y	Lungime segment (** (m)
1	425.676,761 517.064,292	2	425.626,817 517.049,606	52.058
2	425.626,817 517.049,606	3	425.601,253 517.035,948	28.984
3	425.601,253 517.035,948	4	425.617,884 516.969,991	68.022
4	425.617,884 516.969,991	5	425.629,576 516.974,369	12.485
5	425.629,576 516.974,369	6	425.682,649 516.994,64	56.812

Document care conține date cu caracter personal, protejat de prevederile Regulamentului (UE) nr. 679/2016 și Legii 190/2018

Punct început	X / Y	Punct sfârşit	X / Y	Lungime segment (** (m)
6	425.682,649 516.994,64	7	425.693,624 516.997,416	11.321
7	425.693,624 516.997,416	1	425.676,761 517.064,292	68.97

** Lungimile segmentelor sunt determinate în planul de proiecţie Stereo 70 şi sunt rotunjite la 1 milimetru.
*** Distanţa dintre puncte este formată din segmente cumulate ce sunt mai mici decât valoarea 1 milimetru.

Document care conține date cu caracter personal, protejat de prevederile Regulamentului (UE) nr. 679/2016 și Legii 190/2018

DATE DESPRE IMOBILUL NR. 1889

Oficiul de Cadastru şi Publicitate Imobiliară ALBA
Biroul de Cadastru şi Publicitate Imobiliară Blaj

A. Partea I. Descrierea imobilului

TEREN Extravilan

Adresa: Jud. Alba

Nr. Crt	Nr cadastral Nr. topografic	Suprafaţa* (mp)	Observaţii / Referinţe
A1		2.800	Sector cadastral:20 Teren neimprejmuit;

B. Partea II. Proprietari şi acte

Inscrieri privitoare la dreptul de proprietate şi alte drepturi reale		Referinţe
1 / 01/07/2024		
Act Administrativ nr. 7, din 13/03/1996 emis de PARLAMENTUL ROMANIEI;		
B1	Inscrierea provizorie, drept de PROPRIETATE, dobandit prin Lege, cota actuala 1/1	A1
	1) **UAT VALEA LUNG\U+0102**, CIF:4562176	

C. Partea III. SARCINI .

Inscrieri privind dezmembramintele dreptului de proprietate, drepturi reale de garanţie şi sarcini	Referinţe
NU SUNT	

Anexa Nr. 1 La Partea I

Teren

Nr cadastral	Suprafaţa (mp)*	Observaţii / Referinţe
	2.800	

* Suprafaţa este determinată in planul de proiecţie Stereo 70.

DETALII LINIARE IMOBIL

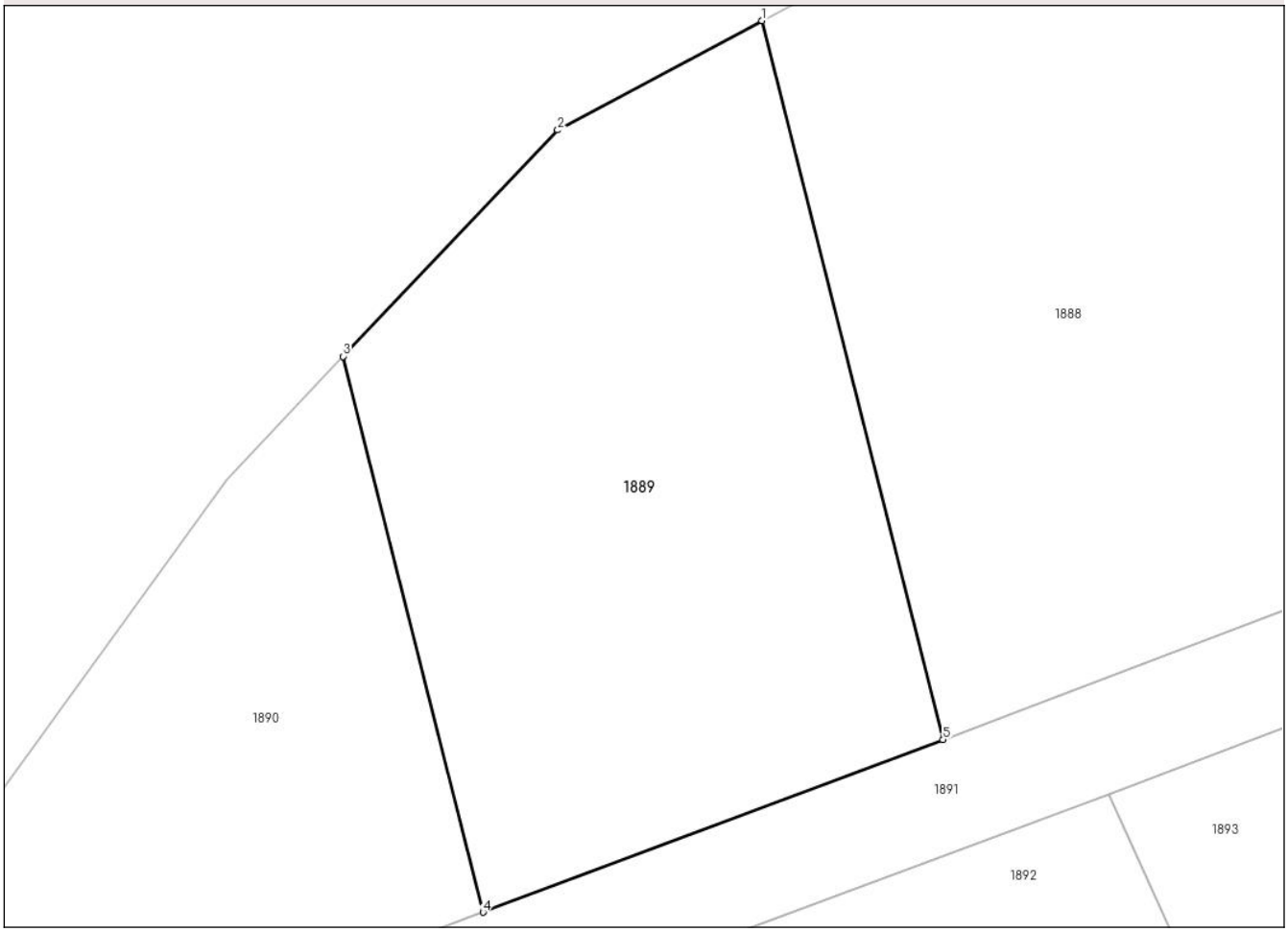

Date referitoare la teren

Crt	Categorie folosință	Intra vilan	Suprafaţa (mp)	Tarla	Parcelă	Nr. topo	Observaţii / Referinţe
1	faneata	NU	2.800	-	-	-	Proprietar neidentificat

Lungime Segmente
1) Valorile lungimilor segmentelor sunt obţinute din proiecţie în plan.

Punct început	X / Y	Punct sfârşit	X / Y	Lungime segment (** (m)
1	425.601,253 517.035,948	2	425.582,485 517.025,921	21.278
2	425.582,485 517.025,921	3	425.562,774 517.005,155	28.631
3	425.562,774 517.005,155	4	425.575,631 516.954,168	52.584
4	425.575,631 516.954,168	5	425.617,884 516.969,991	45.119
5	425.617,884 516.969,991	1	425.601,253 517.035,948	68.022

Document care conține date cu caracter personal, protejat de prevederile Regulamentului (UE) nr. 679/2016 și Legii 190/2018

** Lungimile segmentelor sunt determinate în planul de proiecţie Stereo 70 şi sunt rotunjite la 1 milimetru.
*** Distanţa dintre puncte este formată din segmente cumulate ce sunt mai mici decât valoarea 1 milimetru.

DATE DESPRE IMOBILUL NR. 1890

Oficiul de Cadastru şi Publicitate Imobiliară ALBA
Biroul de Cadastru şi Publicitate Imobiliară Blaj

A. Partea I. Descrierea imobilului

TEREN Extravilan

Adresa: Jud. Alba

Nr. Crt	Nr cadastral Nr. topografic	Suprafaţa* (mp)	Observaţii / Referinţe
A1		2.800	Sector cadastral:20 Teren neimprejmuit;

B. Partea II. Proprietari şi acte

Inscrieri privitoare la dreptul de proprietate şi alte drepturi reale		Referinţe
1 / 01/07/2024		
Act Administrativ nr. 7, din 13/03/1996 emis de PARLAMENTUL ROMANIEI;		
B1	Inscrierea provizorie, drept de PROPRIETATE, dobandit prin Lege, cota actuala 1/1	A1
	1) **UAT VALEA LUNG\U+0102**, CIF:4562176	

C. Partea III. SARCINI .

Inscrieri privind dezmembramintele dreptului de proprietate, drepturi reale de garanţie şi sarcini	Referinţe
NU SUNT	

Document care conține date cu caracter personal, protejat de prevederile Regulamentului (UE) nr. 679/2016 și Legii 190/2018

Anexa Nr. 1 La Partea I

Teren

Nr cadastral	Suprafaţa (mp)*	Observaţii / Referinţe
	2.800	

* Suprafaţa este determinată in planul de proiecţie Stereo 70.

DETALII LINIARE IMOBIL

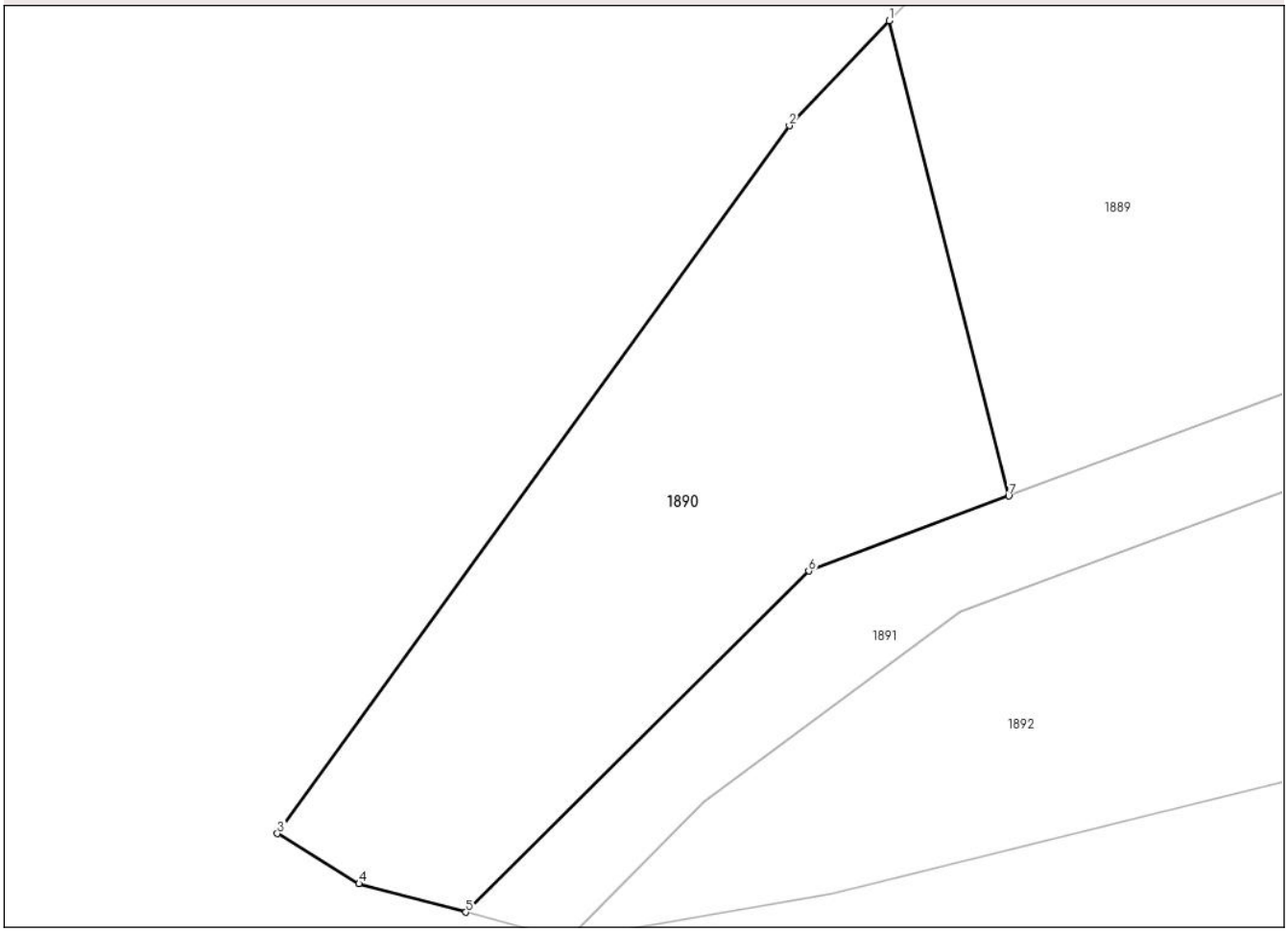

Date referitoare la teren

Crt	Categorie folosință	Intra vilan	Suprafaţa (mp)	Tarla	Parcelă	Nr. topo	Observaţii / Referinţe
1	faneata	NU	2.800	-	-	-	Proprietar neidentificat

Lungime Segmente
1) Valorile lungimilor segmentelor sunt obţinute din proiecţie în plan.

Punct început	X / Y	Punct sfârşit	X / Y	Lungime segment (** (m)
1	425.562,774 517.005,155	2	425.552,077 516.993,887	15.537
2	425.552,077 516.993,887	3	425.497,107 516.917,953	93.742
3	425.497,107 516.917,953	4	425.505,861 516.912,595	10.264
4	425.505,861 516.912,595	5	425.517,324 516.909,536	11.864
5	425.517,324 516.909,536	6	425.554,15 516.946,124	51.911

Document care conține date cu caracter personal, protejat de prevederile Regulamentului (UE) nr. 679/2016 și Legii 190/2018

Punct început	X / Y	Punct sfârşit	X / Y	Lungime segment (** (m)
6	425.554,15 516.946,124	7	425.575,631 516.954,168	22.938
7	425.575,631 516.954,168	1	425.562,774 517.005,155	52.584

**** Lungimile segmentelor sunt determinate în planul de proiecţie Stereo 70 şi sunt rotunjite la 1 milimetru.**
***** Distanţa dintre puncte este formată din segmente cumulate ce sunt mai mici decât valoarea 1 milimetru.**

Document care conține date cu caracter personal, protejat de prevederile Regulamentului (UE) nr. 679/2016 și Legii 190/2018

DATE DESPRE IMOBILUL NR. 1891

Oficiul de Cadastru şi Publicitate Imobiliară ALBA
Biroul de Cadastru şi Publicitate Imobiliară Blaj

A. Partea I. Descrierea imobilului

TEREN Extravilan

Adresa: Jud. Alba

Nr. Crt	Nr cadastral Nr. topografic	Suprafaţa* (mp)	Observaţii / Referinţe
A1		4.579	Sector cadastral:20 Teren neimprejmuit;

B. Partea II. Proprietari şi acte

Inscrieri privitoare la dreptul de proprietate şi alte drepturi reale		Referinţe
1 / 01/07/2024		
Act Administrativ nr. 7, din 13/03/1996 emis de PARLAMENTUL ROMANIEI;		
B1	Inscrierea provizorie, drept de PROPRIETATE, dobandit prin Lege, cota actuala 1/1	A1
	1) **UAT VALEA LUNG\U+0102**, CIF:4562176	

C. Partea III. SARCINI .

Inscrieri privind dezmembramintele dreptului de proprietate, drepturi reale de garanţie şi sarcini	Referinţe
NU SUNT	

Anexa Nr. 1 La Partea I

Teren

Nr cadastral	Suprafaţa (mp)*	Observaţii / Referinţe
	4.579	

* Suprafaţa este determinată in planul de proiecţie Stereo 70.

DETALII LINIARE IMOBIL

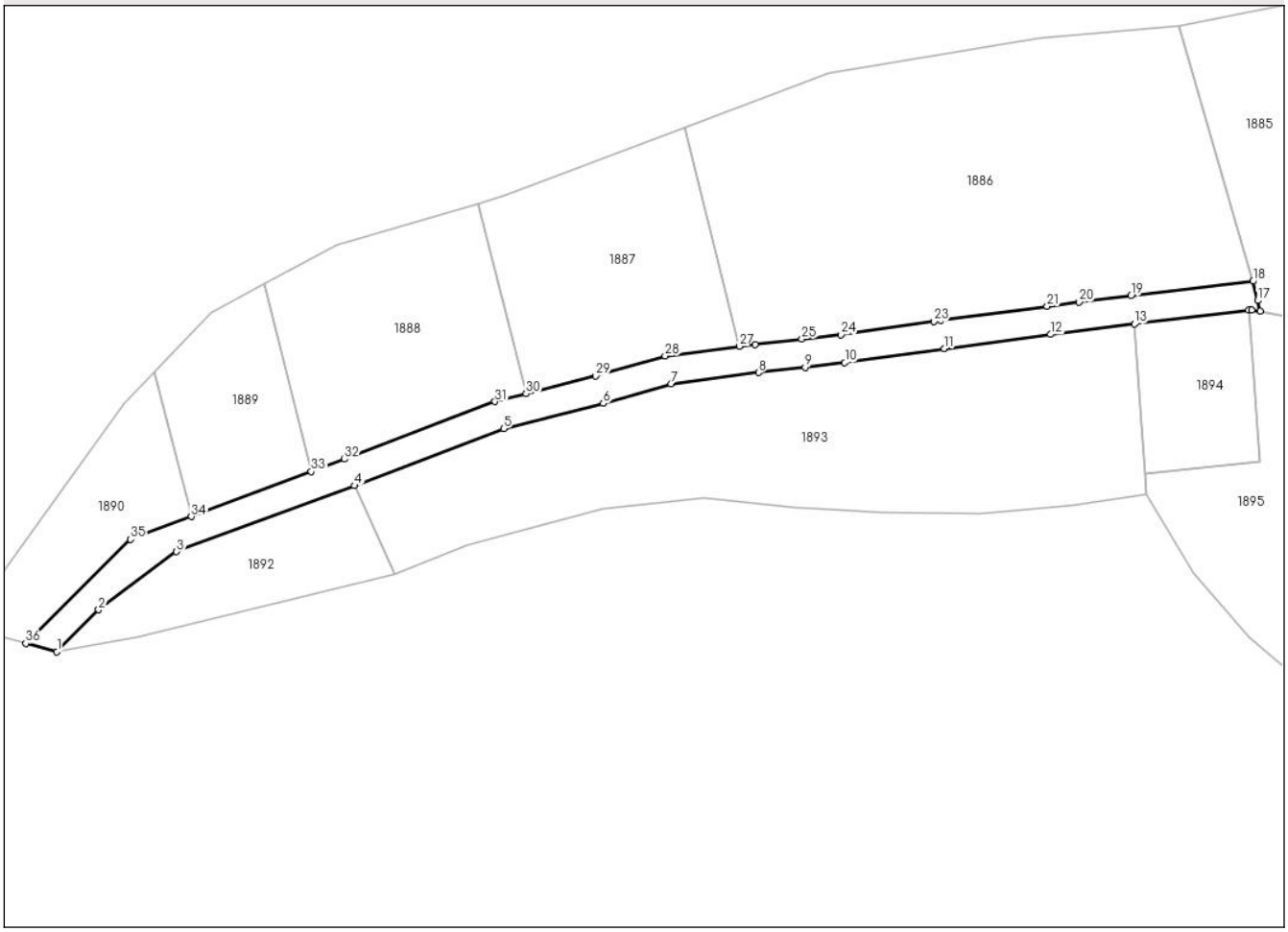

Date referitoare la teren

Crt	Categorie folosință	Intra vilan	Suprafaţa (mp)	Tarla	Parcelă	Nr. topo	Observaţii / Referinţe
1	drum	NU	4.579	-	-	-	DRUM

Lungime Segmente

1) Valorile lungimilor segmentelor sunt obţinute din proiecţie în plan.

Punct început	X / Y	Punct sfârşit	X / Y	Lungime segment (** (m)
1	425.528,288 516.906,611	2	425.542,945 516.921,365	20.797
3	425.570,447 516.941,774	4	425.633,114 516.965,016	66.838
5	425.685,669 516.985,089	6	425.720,782 516.993,969	36.218
7	425.744,625 517.000,9	8	425.775,499 517.004,881	31.13
9	425.791,918 517.006,73	10	425.805,901 517.008,306	14.072

Punct început	X / Y	Punct sfârşit	X / Y	Lungime segment (** (m)
2	425.542,945 516.921,365	3	425.570,447 516.941,774	34.247
4	425.633,114 516.965,016	5	425.685,669 516.985,089	56.258
6	425.720,782 516.993,969	7	425.744,625 517.000,9	24.83
8	425.775,499 517.004,881	9	425.791,918 517.006,73	16.523
10	425.805,901 517.008,306	11	425.841,014 517.013,287	35.465

Document care conține date cu caracter personal, protejat de prevederile Regulamentului (UE) nr. 679/2016 și Legii 190/2018

Punct început	X / Y	Punct sfârşit	X / Y	Lungime segment (** (m)
11	425.841,014 517.013,287	12	425.878,512 517.018,268	37.827
13	425.907,99 517.021,95	14	425.948,199 517.026,779	40.498
15	425.949,336 517.026,925	16	425.952,334 517.026,37	3.049
17	425.951,485 517.030,217	18	425.949,776 517.036,995	6.99
19	425.906,773 517.031,876	20	425.888,544 517.029,599	18.37
21	425.877,234 517.028,186	22	425.839,653 517.023,194	37.911
23	425.837,274 517.022,856	24	425.804,638 517.018,227	32.962
25	425.790,799 517.016,667	26	425.774,3 517.014,809	16.603
27	425.768,729 517.014,091	28	425.742,578 517.010,719	26.368
29	425.718,16 517.003,621	30	425.693,624 516.997,416	25.308
31	425.682,649 516.994,64	32	425.629,576 516.974,369	56.812
33	425.617,884 516.969,991	34	425.575,631 516.954,168	45.119
35	425.554,15 516.946,124	36	425.517,324 516.909,536	51.911

Punct început	X / Y	Punct sfârşit	X / Y	Lungime segment (** (m)
12	425.878,512 517.018,268	13	425.907,99 517.021,95	29.707
14	425.948,199 517.026,779	15	425.949,336 517.026,925	1.146
16	425.952,334 517.026,37	17	425.951,485 517.030,217	3.94
18	425.949,776 517.036,995	19	425.906,773 517.031,876	43.307
20	425.888,544 517.029,599	21	425.877,234 517.028,186	11.398
22	425.839,653 517.023,194	23	425.837,274 517.022,856	2.404
24	425.804,638 517.018,227	25	425.790,799 517.016,667	13.927
26	425.774,3 517.014,809	27	425.768,729 517.014,091	5.617
28	425.742,578 517.010,719	29	425.718,16 517.003,621	25.429
30	425.693,624 516.997,416	31	425.682,649 516.994,64	11.321
32	425.629,576 516.974,369	33	425.617,884 516.969,991	12.485
34	425.575,631 516.954,168	35	425.554,15 516.946,124	22.938
36	425.517,324 516.909,536	1	425.528,288 516.906,611	11.348

**** Lungimile segmentelor sunt determinate în planul de proiecţie Stereo 70 şi sunt rotunjite la 1 milimetru.**
***** Distanţa dintre puncte este formată din segmente cumulate ce sunt mai mici decât valoarea 1 milimetru.**

Document care conține date cu caracter personal, protejat de prevederile Regulamentului (UE) nr. 679/2016 și Legii 190/2018

DATE DESPRE IMOBILUL NR. 1892

Oficiul de Cadastru şi Publicitate Imobiliară ALBA
Biroul de Cadastru şi Publicitate Imobiliară Blaj

A. Partea I. Descrierea imobilului

TEREN Extravilan

Adresa: Jud. Alba

Nr. Crt	Nr cadastral Nr. topografic	Suprafaţa* (mp)	Observaţii / Referinţe
A1		2.800	Sector cadastral:20 Teren neimprejmuit;

B. Partea II. Proprietari şi acte

Inscrieri privitoare la dreptul de proprietate şi alte drepturi reale		Referinţe
1 / 01/07/2024		
Act Administrativ nr. 7, din 13/03/1996 emis de PARLAMENTUL ROMANIEI;		
B1	Inscrierea provizorie, drept de PROPRIETATE, dobandit prin Lege, cota actuala 1/1	A1
	1) **UAT VALEA LUNG\U+0102**, CIF:4562176	

C. Partea III. SARCINI .

Inscrieri privind dezmembramintele dreptului de proprietate, drepturi reale de garanţie şi sarcini	Referinţe
NU SUNT	

Anexa Nr. 1 La Partea I

Teren

Nr cadastral	Suprafaţa (mp)*	Observaţii / Referinţe
	2.800	

* Suprafaţa este determinată in planul de proiecţie Stereo 70.

DETALII LINIARE IMOBIL

Date referitoare la teren

Crt	Categorie folosință	Intra vilan	Suprafaţa (mp)	Tarla	Parcelă	Nr. topo	Observaţii / Referinţe
1	faneata	NU	2.800	-	-	-	Proprietar neidentificat

Lungime Segmente
1) Valorile lungimilor segmentelor sunt obţinute din proiecţie în plan.

Punct început	X / Y	Punct sfârşit	X / Y	Lungime segment (** (m)
1	425.528,288 516.906,611	2	425.556,661 516.911,536	28.797
2	425.556,661 516.911,536	3	425.647,29 516.934,007	93.373
3	425.647,29 516.934,007	4	425.633,114 516.965,016	34.096
4	425.633,114 516.965,016	5	425.570,447 516.941,774	66.838
5	425.570,447 516.941,774	6	425.542,945 516.921,365	34.247

Document care conține date cu caracter personal, protejat de prevederile Regulamentului (UE) nr. 679/2016 și Legii 190/2018

Punct început	X / Y	Punct sfârşit	X / Y	Lungime segment (** (m)
6	425.542,945 516.921,365	1	425.528,288 516.906,611	20.797

** Lungimile segmentelor sunt determinate în planul de proiecţie Stereo 70 şi sunt rotunjite la 1 milimetru.
*** Distanţa dintre puncte este formată din segmente cumulate ce sunt mai mici decât valoarea 1 milimetru.

Document care conține date cu caracter personal, protejat de prevederile Regulamentului (UE) nr. 679/2016 și Legii 190/2018

DATE DESPRE IMOBILUL NR. 1893

Oficiul de Cadastru şi Publicitate Imobiliară ALBA
Biroul de Cadastru şi Publicitate Imobiliară Blaj

A. Partea I. Descrierea imobilului

TEREN Extravilan

Adresa: Jud. Alba

Nr. Crt	Nr cadastral Nr. topografic	Suprafaţa* (mp)	Observaţii / Referinţe
A1		12.841	Sector cadastral:20 Teren neimprejmuit;

B. Partea II. Proprietari şi acte

Inscrieri privitoare la dreptul de proprietate şi alte drepturi reale		Referinţe
1 / 01/07/2024		
Act Administrativ nr. 7, din 13/03/1996 emis de PARLAMENTUL ROMANIEI;		
B1	Inscrierea provizorie, drept de PROPRIETATE, dobandit prin Lege, cota actuala 1/1	A1
	1) **UAT VALEA LUNG\U+0102**, CIF:4562176	

C. Partea III. SARCINI .

Inscrieri privind dezmembramintele dreptului de proprietate, drepturi reale de garanţie şi sarcini	Referinţe
NU SUNT	

Document care conține date cu caracter personal, protejat de prevederile Regulamentului (UE) nr. 679/2016 și Legii 190/2018

Anexa Nr. 1 La Partea I

Teren

Nr cadastral	Suprafaţa (mp)*	Observaţii / Referinţe
	12.841	

* Suprafaţa este determinată in planul de proiecţie Stereo 70.

DETALII LINIARE IMOBIL

Date referitoare la teren

Crt	Categorie folosință	Intra vilan	Suprafaţa (mp)	Tarla	Parcelă	Nr. topo	Observaţii / Referinţe
1	faneata	NU	12.841	-	-	-	Proprietar neidentificat

Lungime Segmente

1) Valorile lungimilor segmentelor sunt obţinute din proiecţie în plan.

Punct început	X / Y	Punct sfârşit	X / Y	Lungime segment (** (m)
1	425.907,99 517.021,95	2	425.878,512 517.018,268	29.707
3	425.841,014 517.013,287	4	425.805,901 517.008,306	35.465
5	425.791,918 517.006,73	6	425.775,499 517.004,881	16.523
7	425.744,625 517.000,9	8	425.720,782 516.993,969	24.83
9	425.685,669 516.985,089	10	425.633,114 516.965,016	56.258

Punct început	X / Y	Punct sfârşit	X / Y	Lungime segment (** (m)
2	425.878,512 517.018,268	3	425.841,014 517.013,287	37.827
4	425.805,901 517.008,306	5	425.791,918 517.006,73	14.072
6	425.775,499 517.004,881	7	425.744,625 517.000,9	31.13
8	425.720,782 516.993,969	9	425.685,669 516.985,089	36.218
10	425.633,114 516.965,016	11	425.647,29 516.934,007	34.096

Document care conține date cu caracter personal, protejat de prevederile Regulamentului (UE) nr. 679/2016 și Legii 190/2018

Punct început	X / Y	Punct sfârşit	X / Y	Lungime segment (** (m)
11	425.647,29 516.934,007	12	425.672,959 516.943,96	27.531
13	425.720,467 516.956,977	14	425.756,191 516.960,805	35.929
15	425.788,757 516.957,36	16	425.797,292 516.956,82	8.552
17	425.819,024 516.955,445	18	425.853,505 516.955,062	34.483
19	425.886,454 516.958,125	20	425.912,325 516.961,957	26.153
21	425.911,813 516.969,051	1	425.907,99 517.021,95	53.037

Punct început	X / Y	Punct sfârşit	X / Y	Lungime segment (** (m)
12	425.672,959 516.943,96	13	425.720,467 516.956,977	49.259
14	425.756,191 516.960,805	15	425.788,757 516.957,36	32.748
16	425.797,292 516.956,82	17	425.819,024 516.955,445	21.775
18	425.853,505 516.955,062	19	425.886,454 516.958,125	33.091
20	425.912,325 516.961,957	21	425.911,813 516.969,051	7.112

** Lungimile segmentelor sunt determinate în planul de proiecţie Stereo 70 şi sunt rotunjite la 1 milimetru.
*** Distanţa dintre puncte este formată din segmente cumulate ce sunt mai mici decât valoarea 1 milimetru.

Document care conține date cu caracter personal, protejat de prevederile Regulamentului (UE) nr. 679/2016 și Legii 190/2018

DATE DESPRE IMOBILUL NR. 1894

Oficiul de Cadastru şi Publicitate Imobiliară ALBA
Biroul de Cadastru şi Publicitate Imobiliară Blaj

A. Partea I. Descrierea imobilului

TEREN Extravilan

Adresa: Jud. Alba

Nr. Crt	Nr cadastral Nr. topografic	Suprafaţa* (mp)	Observaţii / Referinţe
A1		2.154	Sector cadastral:20 Teren neimprejmuit;

B. Partea II. Proprietari şi acte

Inscrieri privitoare la dreptul de proprietate şi alte drepturi reale		Referinţe
1 / 01/07/2024		
Act Administrativ nr. 7, din 13/03/1996 emis de PARLAMENTUL ROMANIEI;		
B1	Inscrierea provizorie, drept de PROPRIETATE, dobandit prin Lege, cota actuala 1/1	A1
	1) **UAT VALEA LUNG\U+0102**, CIF:4562176	

C. Partea III. SARCINI .

Inscrieri privind dezmembramintele dreptului de proprietate, drepturi reale de garanţie şi sarcini	Referinţe
NU SUNT	

Document care conține date cu caracter personal, protejat de prevederile Regulamentului (UE) nr. 679/2016 și Legii 190/2018

Anexa Nr. 1 La Partea I

Teren

Nr cadastral	Suprafaţa (mp)*	Observaţii / Referinţe
	2.154	

* Suprafaţa este determinată in planul de proiecţie Stereo 70.

DETALII LINIARE IMOBIL

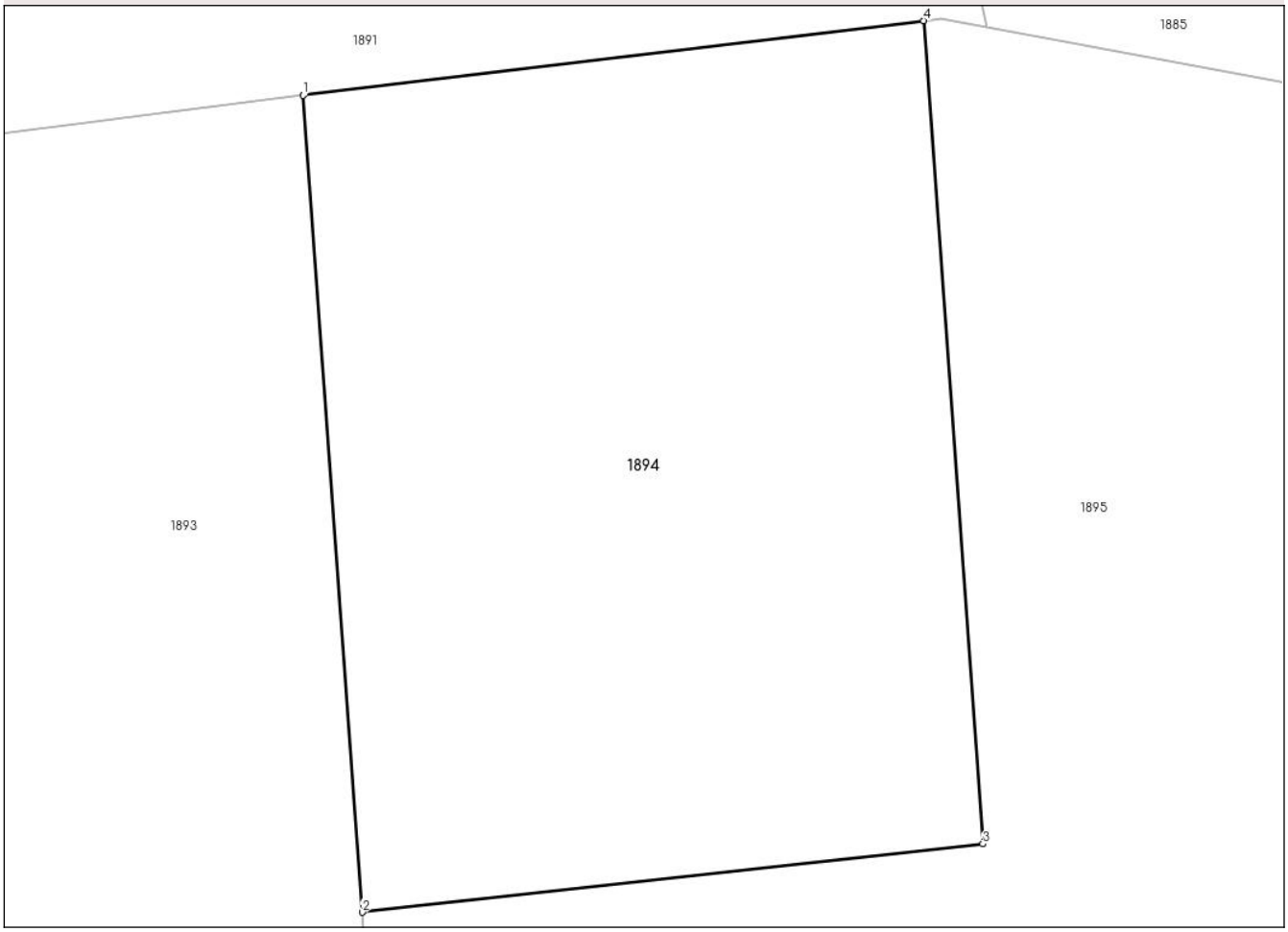

Date referitoare la teren

Crt	Categorie folosință	Intra vilan	Suprafaţa (mp)	Tarla	Parcelă	Nr. topo	Observaţii / Referinţe
1	faneata	NU	2.154	-	-	-	Proprietar neidentificat

Lungime Segmente
1) Valorile lungimilor segmentelor sunt obţinute din proiecţie în plan.

Punct început	X / Y	Punct sfârşit	X / Y	Lungime segment (** (m)
1	425.907,99 517.021,95	2	425.911,813 516.969,051	53.037
2	425.911,813 516.969,051	3	425.952,051 516.973,467	40.48
3	425.952,051 516.973,467	4	425.948,199 517.026,779	53.451
4	425.948,199 517.026,779	1	425.907,99 517.021,95	40.498

**** Lungimile segmentelor sunt determinate în planul de proiecţie Stereo 70 şi sunt rotunjite la 1 milimetru.**

Document care conține date cu caracter personal, protejat de prevederile Regulamentului (UE) nr. 679/2016 și Legii 190/2018

***** Distanţa dintre puncte este formată din segmente cumulate ce sunt mai mici decât valoarea 1 milimetru.**

DATE DESPRE IMOBILUL NR. 1895

Oficiul de Cadastru şi Publicitate Imobiliară ALBA
Biroul de Cadastru şi Publicitate Imobiliară Blaj

A. Partea I. Descrierea imobilului

TEREN Extravilan

Adresa: Jud. Alba

Nr. Crt	Nr cadastral Nr. topografic	Suprafaţa* (mp)	Observaţii / Referinţe
A1		19.264	Sector cadastral:20 Teren neimprejmuit;

B. Partea II. Proprietari şi acte

Inscrieri privitoare la dreptul de proprietate şi alte drepturi reale		Referinţe
1 / 01/07/2024		
Act Administrativ nr. 7, din 13/03/1996 emis de PARLAMENTUL ROMANIEI;		
B1	Inscrierea provizorie, drept de PROPRIETATE, dobandit prin Lege, cota actuala 1/1	A1
	1) **UAT VALEA LUNG\U+0102**, CIF:4562176	

C. Partea III. SARCINI .

Inscrieri privind dezmembramintele dreptului de proprietate, drepturi reale de garanţie şi sarcini	Referinţe
NU SUNT	

Document care conține date cu caracter personal, protejat de prevederile Regulamentului (UE) nr. 679/2016 și Legii 190/2018

Anexa Nr. 1 La Partea I

Teren

Nr cadastral	Suprafaţa (mp)*	Observaţii / Referinţe
	19.264	

* Suprafaţa este determinată in planul de proiecţie Stereo 70.

DETALII LINIARE IMOBIL

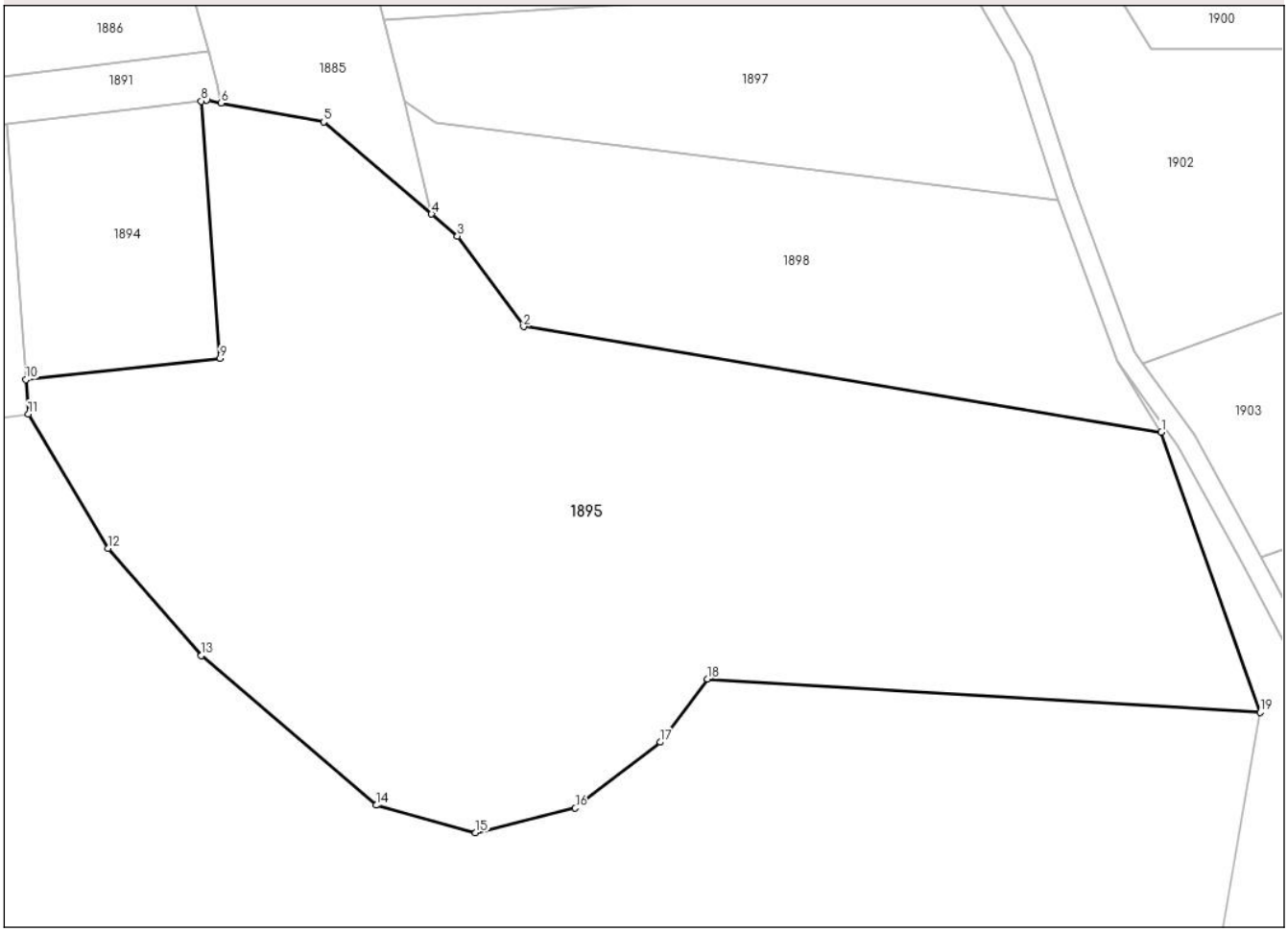

Date referitoare la teren

Crt	Categorie folosință	Intra vilan	Suprafaţa (mp)	Tarla	Parcelă	Nr. topo	Observaţii / Referinţe
1	faneata	NU	19.264	-	-	-	Proprietar neidentificat

Lungime Segmente
1) Valorile lungimilor segmentelor sunt obţinute din proiecţie în plan.

Punct început	X / Y	Punct sfârşit	X / Y	Lungime segment (** (m)
1	426.147,319 516.958,162	2	426.015,017 516.980,024	134.096
2	426.015,017 516.980,024	3	426.001,318 516.998,772	23.22
3	426.001,318 516.998,772	4	425.995,958 517.003,346	7.046
4	425.995,958 517.003,346	5	425.973,588 517.022,433	29.406
5	425.973,588 517.022,433	6	425.952,334 517.026,37	21.616

Document care conține date cu caracter personal, protejat de prevederile Regulamentului (UE) nr. 679/2016 și Legii 190/2018

Punct început	X / Y	Punct sfârşit	X / Y	Lungime segment (** (m)
6	425.952,334 517.026,37	7	425.949,336 517.026,925	3.049
7	425.949,336 517.026,925	8	425.948,199 517.026,779	1.146
8	425.948,199 517.026,779	9	425.952,051 516.973,467	53.451
9	425.952,051 516.973,467	10	425.911,813 516.969,051	40.48
10	425.911,813 516.969,051	11	425.912,325 516.961,957	7.112
11	425.912,325 516.961,957	12	425.928,913 516.934,124	32.401
12	425.928,913 516.934,124	13	425.948,209 516.911,901	29.431
13	425.948,209 516.911,901	14	425.984,443 516.880,862	47.711
14	425.984,443 516.880,862	15	426.005,098 516.875,198	21.418
15	426.005,098 516.875,198	16	426.025,769 516.880,288	21.288
16	426.025,769 516.880,288	17	426.043,382 516.893,927	22.276
17	426.043,382 516.893,927	18	426.053,204 516.907,048	16.39
18	426.053,204 516.907,048	19	426.167,838 516.900,092	114.845
19	426.167,838 516.900,092	1	426.147,319 516.958,162	61.589

** Lungimile segmentelor sunt determinate în planul de proiecţie Stereo 70 şi sunt rotunjite la 1 milimetru.
*** Distanţa dintre puncte este formată din segmente cumulate ce sunt mai mici decât valoarea 1 milimetru.

Document care conține date cu caracter personal, protejat de prevederile Regulamentului (UE) nr. 679/2016 și Legii 190/2018

DATE DESPRE IMOBILUL NR. 1896

Oficiul de Cadastru şi Publicitate Imobiliară ALBA
Biroul de Cadastru şi Publicitate Imobiliară Blaj

A. Partea I. Descrierea imobilului

TEREN Extravilan

Adresa: Jud. Alba

Nr. Crt	Nr cadastral Nr. topografic	Suprafaţa* (mp)	Observaţii / Referinţe
A1		1.401	Sector cadastral:20 Teren neimprejmuit;

B. Partea II. Proprietari şi acte

Inscrieri privitoare la dreptul de proprietate şi alte drepturi reale		Referinţe
1 / 01/07/2024		
Act Administrativ nr. 7, din 13/03/1996 emis de PARLAMENTUL ROMANIEI;		
B1	Inscrierea provizorie, drept de PROPRIETATE, dobandit prin Lege, cota actuala 1/1	A1
	1) **UAT VALEA LUNG\U+0102**, CIF:4562176	

C. Partea III. SARCINI .

Inscrieri privind dezmembramintele dreptului de proprietate, drepturi reale de garanţie şi sarcini	Referinţe
NU SUNT	

Document care conține date cu caracter personal, protejat de prevederile Regulamentului (UE) nr. 679/2016 și Legii 190/2018

Anexa Nr. 1 La Partea I

Teren

Nr cadastral	Suprafaţa (mp)*	Observaţii / Referinţe
	1.401	

* Suprafaţa este determinată in planul de proiecţie Stereo 70.

DETALII LINIARE IMOBIL

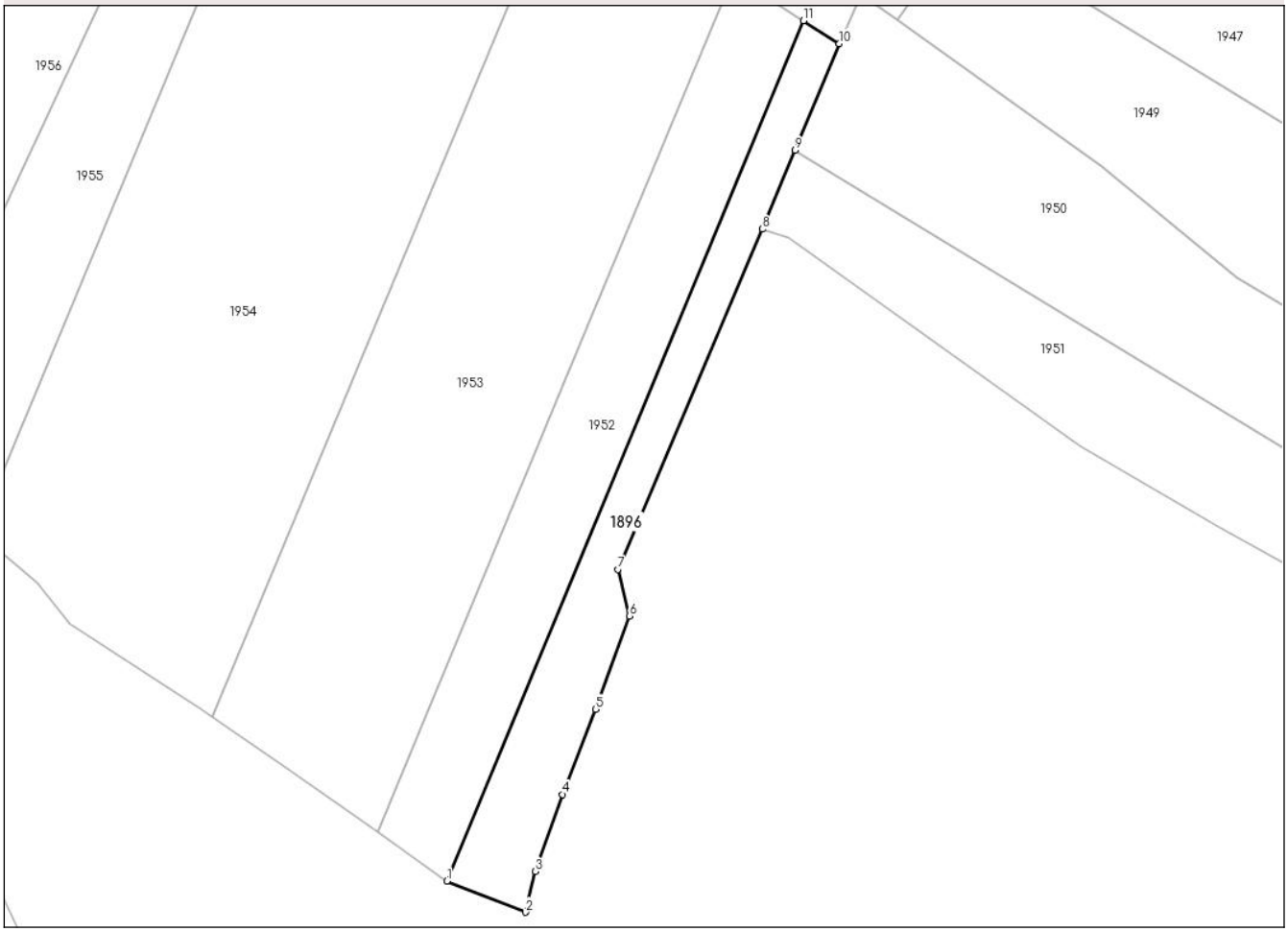

Date referitoare la teren

Crt	Categorie folosință	Intra vilan	Suprafaţa (mp)	Tarla	Parcelă	Nr. topo	Observaţii / Referinţe
1	drum	NU	1.401	-	-	-	DRUM

Lungime Segmente
1) Valorile lungimilor segmentelor sunt obţinute din proiecţie în plan.

Punct început	X / Y	Punct sfârşit	X / Y	Lungime segment (** (m)
1	426.307,747 515.102,903	2	426.321,112 515.097,626	14.369
2	426.321,112 515.097,626	3	426.322,785 515.104,522	7.096
3	426.322,785 515.104,522	4	426.327,433 515.117,579	13.86
4	426.327,433 515.117,579	5	426.333,006 515.132,06	15.516
5	426.333,006 515.132,06	6	426.338,775 515.147,891	16.849

Document care conține date cu caracter personal, protejat de prevederile Regulamentului (UE) nr. 679/2016 și Legii 190/2018

Punct început	X / Y	Punct sfârşit	X / Y	Lungime segment (** (m)
6	426.338,775 515.147,891	7	426.336,784 515.155,793	8.149
7	426.336,784 515.155,793	8	426.361,36 515.213,511	62.733
8	426.361,36 515.213,511	9	426.366,915 515.226,899	14.495
9	426.366,915 515.226,899	10	426.374,415 515.244,975	19.57
10	426.374,415 515.244,975	11	426.368,338 515.248,872	7.219
11	426.368,338 515.248,872	1	426.307,747 515.102,903	158.045

** Lungimile segmentelor sunt determinate în planul de proiecţie Stereo 70 şi sunt rotunjite la 1 milimetru.
*** Distanţa dintre puncte este formată din segmente cumulate ce sunt mai mici decât valoarea 1 milimetru.

Document care conține date cu caracter personal, protejat de prevederile Regulamentului (UE) nr. 679/2016 și Legii 190/2018

DATE DESPRE IMOBILUL NR. 1897

Oficiul de Cadastru şi Publicitate Imobiliară ALBA
Biroul de Cadastru şi Publicitate Imobiliară Blaj

A. Partea I. Descrierea imobilului

TEREN Extravilan

Adresa: Jud. Alba

Nr. Crt	Nr cadastral Nr. topografic	Suprafaţa* (mp)	Observaţii / Referinţe
A1		4.200	Sector cadastral:20 Teren neimprejmuit;

B. Partea II. Proprietari şi acte

Inscrieri privitoare la dreptul de proprietate şi alte drepturi reale		Referinţe
1 / 01/07/2024		
Act Notarial nr. 118/2018, din 13/08/2018 emis de BIN DAISA DIANA (certificat de mostenitor);		
B1	Intabulare, drept de PROPRIETATE, dobandit prin Succesiune, cota actuala 1/2	A1
	1) **BOCIA LUCIAN-ZANFIR**	
B2	Intabulare, drept de PROPRIETATE, dobandit prin Succesiune, cota actuala 1/2	A1
	1) **BOCIA CRISTIAN-C\U+0102T\U+0102LIN**	

C. Partea III. SARCINI .

Inscrieri privind dezmembramintele dreptului de proprietate, drepturi reale de garanţie şi sarcini	Referinţe
NU SUNT	

Document care conține date cu caracter personal, protejat de prevederile Regulamentului (UE) nr. 679/2016 și Legii 190/2018

Anexa Nr. 1 La Partea I

Teren

Nr cadastral	Suprafaţa (mp)*	Observaţii / Referinţe
	4.200	

* Suprafaţa este determinată in planul de proiecţie Stereo 70.

DETALII LINIARE IMOBIL

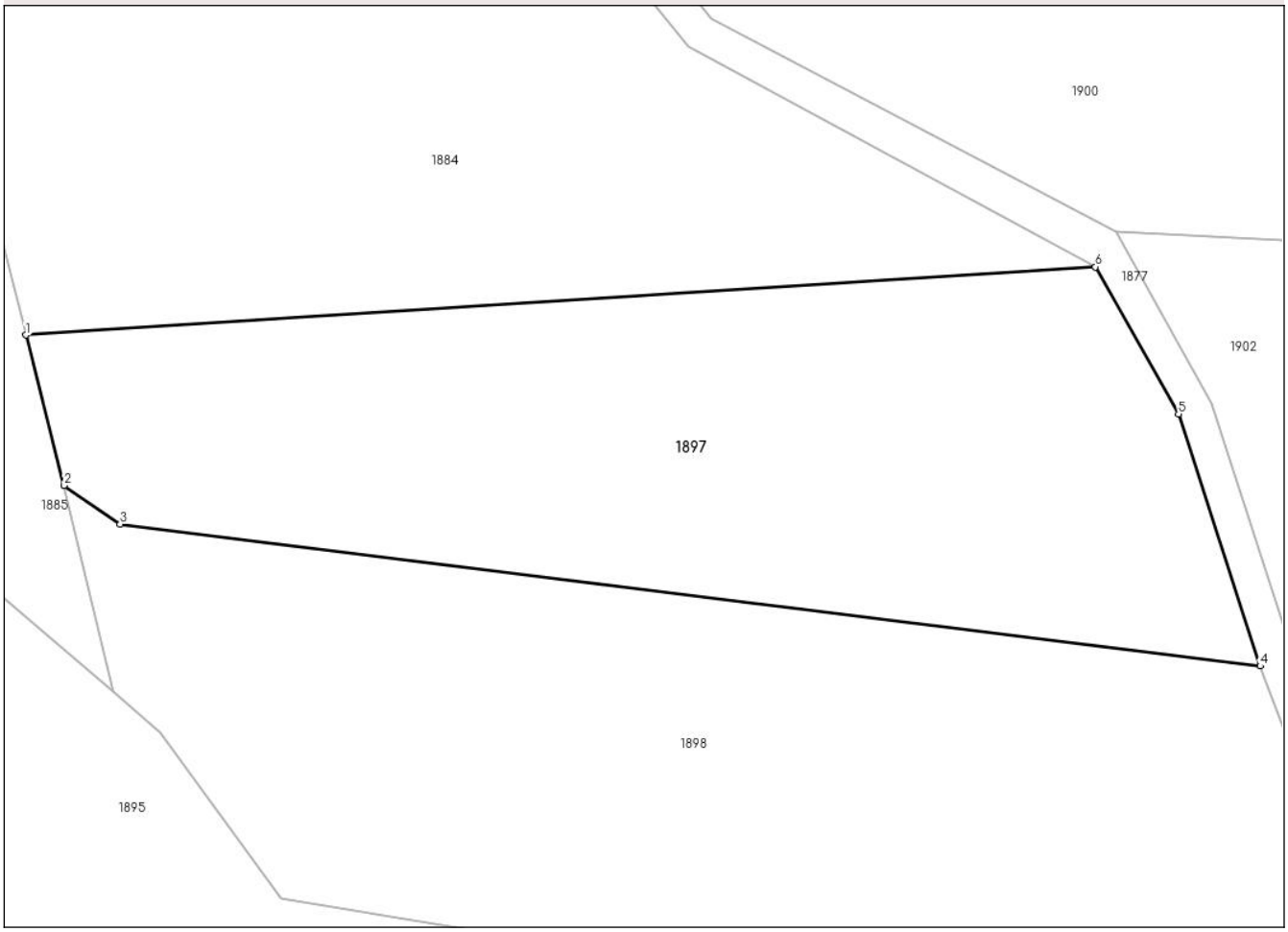

Date referitoare la teren

Crt	Categorie folosință	Intra vilan	Suprafaţa (mp)	Tarla	Parcelă	Nr. topo	Observaţii / Referinţe
1	faneata	NU	4.200	46	1139/15	-	

Lungime Segmente
1) Valorile lungimilor segmentelor sunt obţinute din proiecţie în plan.

Punct început	X / Y	Punct sfârşit	X / Y	Lungime segment (** (m)
1	425.986,091 517.043,682	2	425.990,435 517.026,681	17.547
2	425.990,435 517.026,681	3	425.996,756 517.022,3	7.691
3	425.996,756 517.022,3	4	426.125,836 517.006,256	130.073
4	426.125,836 517.006,256	5	426.116,576 517.034,764	29.974
5	426.116,576 517.034,764	6	426.107,162 517.051,389	19.105

Document care conține date cu caracter personal, protejat de prevederile Regulamentului (UE) nr. 679/2016 și Legii 190/2018

Punct început	X / Y	Punct sfârşit	X / Y	Lungime segment (** (m)
6	426.107,162 517.051,389	1	425.986,091 517.043,682	121.316

** Lungimile segmentelor sunt determinate în planul de proiecţie Stereo 70 şi sunt rotunjite la 1 milimetru.
*** Distanţa dintre puncte este formată din segmente cumulate ce sunt mai mici decât valoarea 1 milimetru.

Document care conține date cu caracter personal, protejat de prevederile Regulamentului (UE) nr. 679/2016 și Legii 190/2018

DATE DESPRE IMOBILUL NR. 1898

Oficiul de Cadastru şi Publicitate Imobiliară ALBA
Biroul de Cadastru şi Publicitate Imobiliară Blaj

A. Partea I. Descrierea imobilului

TEREN Extravilan

Adresa: Jud. Alba

Nr. Crt	Nr cadastral Nr. topografic	Suprafaţa* (mp)	Observaţii / Referinţe
A1		5.700	Sector cadastral:20 Teren neimprejmuit;

B. Partea II. Proprietari şi acte

Inscrieri privitoare la dreptul de proprietate şi alte drepturi reale		Referinţe
1 / 01/07/2024		
Act Administrativ nr. 11530/1115, din 30/11/2002 emis de CJPSDPAT ALBA (titlu de proprietate);		
B1	Intabulare, drept de PROPRIETATE, dobandit prin Reconstituire, cota actuala 1/1	A1
	1) **TUTELEA VALERICA**	

C. Partea III. SARCINI .

Inscrieri privind dezmembramintele dreptului de proprietate, drepturi reale de garanţie şi sarcini	Referinţe
NU SUNT	

Document care conține date cu caracter personal, protejat de prevederile Regulamentului (UE) nr. 679/2016 și Legii 190/2018

Anexa Nr. 1 La Partea I

Teren

Nr cadastral	Suprafaţa (mp)*	Observaţii / Referinţe
	5.700	

* Suprafaţa este determinată in planul de proiecţie Stereo 70.

DETALII LINIARE IMOBIL

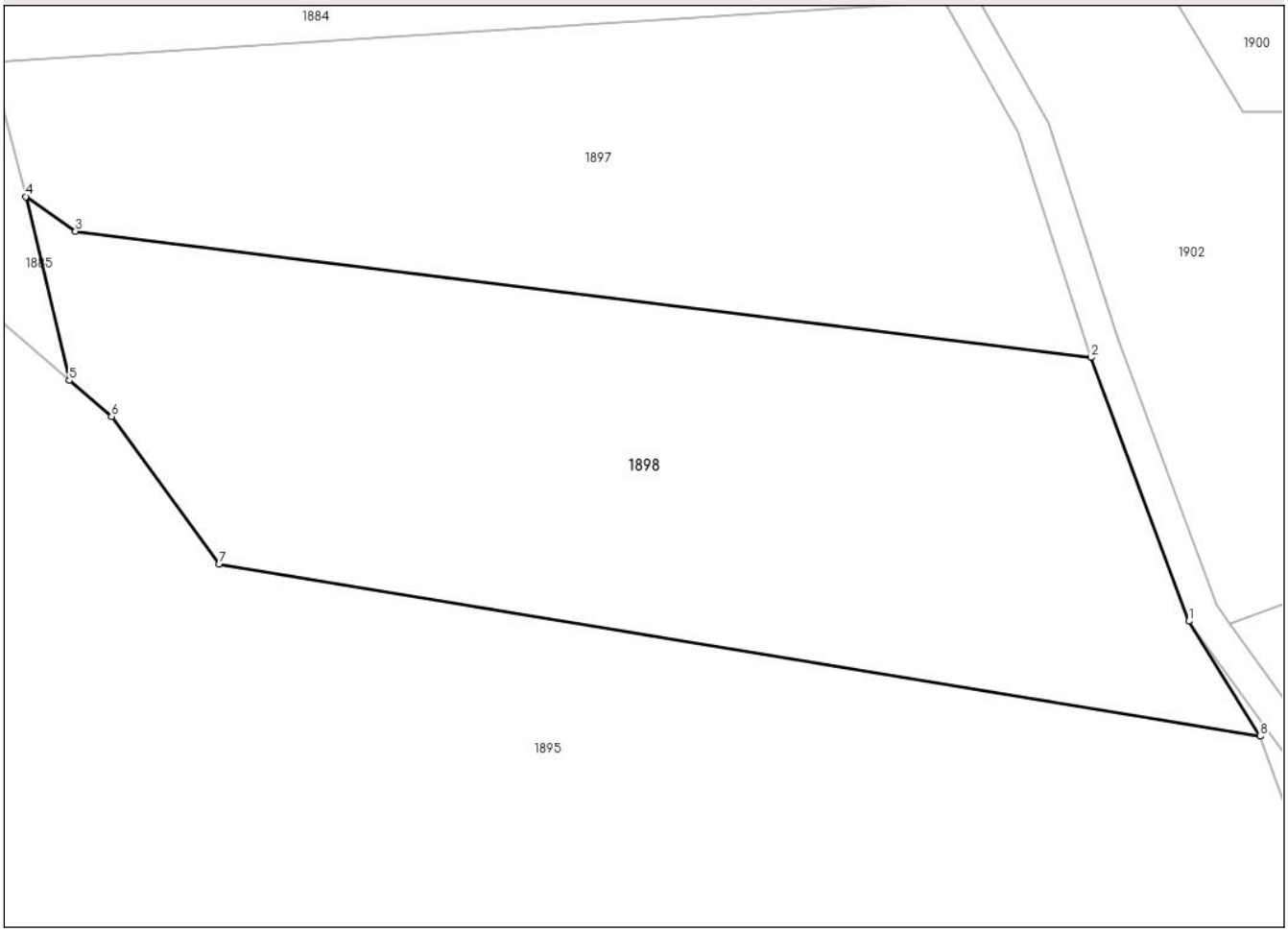

Date referitoare la teren

Crt	Categorie folosință	Intra vilan	Suprafaţa (mp)	Tarla	Parcelă	Nr. topo	Observaţii / Referinţe
1	arabil	NU	5.700	43	1139/13	-	

Lungime Segmente
1) Valorile lungimilor segmentelor sunt obţinute din proiecţie în plan.

Punct început	X / Y	Punct sfârşit	X / Y	Lungime segment (** (m)
1	426.138,24 516.972,772	2	426.125,836 517.006,256	35.707
2	426.125,836 517.006,256	3	425.996,756 517.022,3	130.073
3	425.996,756 517.022,3	4	425.990,435 517.026,681	7.691
4	425.990,435 517.026,681	5	425.995,958 517.003,346	23.98
5	425.995,958 517.003,346	6	426.001,318 516.998,772	7.046

Document care conține date cu caracter personal, protejat de prevederile Regulamentului (UE) nr. 679/2016 și Legii 190/2018

Punct început	X / Y	Punct sfârşit	X / Y	Lungime segment (** (m)
6	426.001,318 516.998,772	7	426.015,017 516.980,024	23.22
7	426.015,017 516.980,024	8	426.147,319 516.958,162	134.096
8	426.147,319 516.958,162	1	426.138,24 516.972,772	17.201

** Lungimile segmentelor sunt determinate în planul de proiecţie Stereo 70 şi sunt rotunjite la 1 milimetru.
*** Distanţa dintre puncte este formată din segmente cumulate ce sunt mai mici decât valoarea 1 milimetru.

Document care conține date cu caracter personal, protejat de prevederile Regulamentului (UE) nr. 679/2016 și Legii 190/2018

DATE DESPRE IMOBILUL NR. 1899

Oficiul de Cadastru şi Publicitate Imobiliară ALBA
Biroul de Cadastru şi Publicitate Imobiliară Blaj

A. Partea I. Descrierea imobilului

TEREN Extravilan

Adresa: Jud. Alba, Sat Valea Lunga, Tarla "Valea Podului", parcela 1074/64

Nr. Crt	Nr cadastral Nr. topografic	Suprafaţa* (mp)	Observaţii / Referinţe
A1	73186	4.200	Sector cadastral:20 Teren neimprejmuit;

B. Partea II. Proprietari şi acte

Inscrieri privitoare la dreptul de proprietate şi alte drepturi reale		Referinţe
17404 / 10/05/2024		
Act Notarial nr. 756, din 09/05/2024 emis de Koble Adriana;		
B5	Intabulare, drept de PROPRIETATEcu titlu donație , ca bun propriu, dobandit prin Conventie, cota actuala 1/1	A1
	1) **NEMES D\U+0102NUȚ-LILIAN**	

C. Partea III. SARCINI .

Inscrieri privind dezmembramintele dreptului de proprietate, drepturi reale de garanţie şi sarcini	Referinţe
NU SUNT	

Document care conține date cu caracter personal, protejat de prevederile Regulamentului (UE) nr. 679/2016 și Legii 190/2018

Anexa Nr. 1 La Partea I

Teren

Nr cadastral	Suprafaţa (mp)*	Observaţii / Referinţe
73186	4.200	

* Suprafaţa este determinată in planul de proiecţie Stereo 70.

DETALII LINIARE IMOBIL

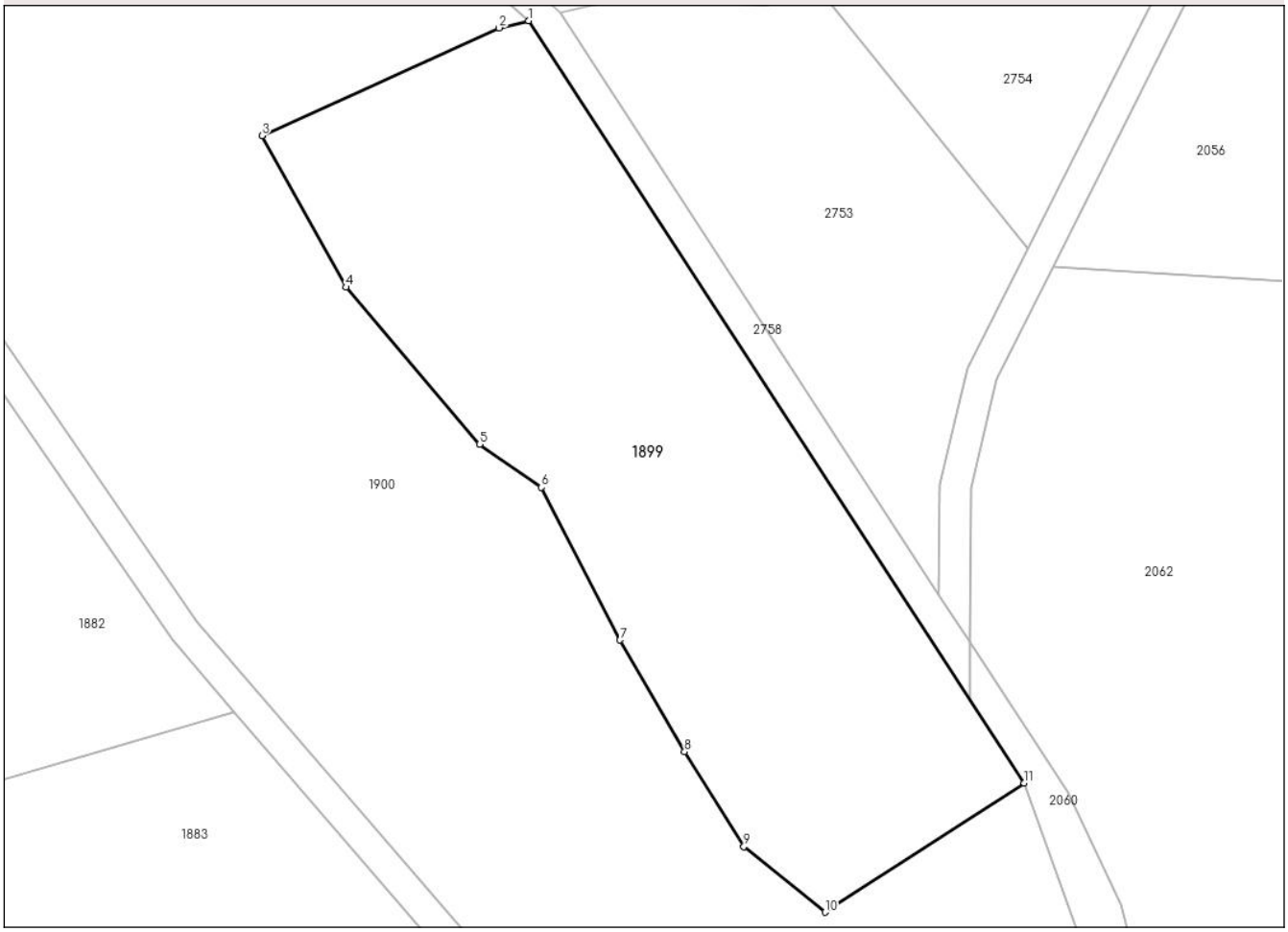

Date referitoare la teren

Crt	Categorie folosință	Intra vilan	Suprafaţa (mp)	Tarla	Parcelă	Nr. topo	Observaţii / Referinţe
1	faneata	NU	4.200	43	1074/64	-	

Lungime Segmente
1) Valorile lungimilor segmentelor sunt obţinute din proiecţie în plan.

Punct început	X / Y	Punct sfârşit	X / Y	Lungime segment (** (m)
1	426.038,275 517.322,532	2	426.034,422 517.321,609	3.962
2	426.034,422 517.321,609	3	426.003,879 517.307,743	33.543
3	426.003,879 517.307,743	4	426.014,703 517.288,227	22.317
4	426.014,703 517.288,227	5	426.031,941 517.268,009	26.569
5	426.031,941 517.268,009	6	426.039,909 517.262,466	9.706

Document care conține date cu caracter personal, protejat de prevederile Regulamentului (UE) nr. 679/2016 și Legii 190/2018

Punct început	X / Y	Punct sfârşit	X / Y	Lungime segment (** (m)
6	426.039,909 517.262,466	7	426.050,031 517.242,809	22.11
7	426.050,031 517.242,809	8	426.058,339 517.228,419	16.616
8	426.058,339 517.228,419	9	426.065,986 517.216,176	14.435
9	426.065,986 517.216,176	10	426.076,464 517.207,762	13.438
10	426.076,464 517.207,762	11	426.102,134 517.224,4	30.59
11	426.102,134 517.224,4	1	426.038,275 517.322,532	117.081

** Lungimile segmentelor sunt determinate în planul de proiecţie Stereo 70 şi sunt rotunjite la 1 milimetru.
*** Distanţa dintre puncte este formată din segmente cumulate ce sunt mai mici decât valoarea 1 milimetru.

Document care conține date cu caracter personal, protejat de prevederile Regulamentului (UE) nr. 679/2016 și Legii 190/2018

DATE DESPRE IMOBILUL NR. 1900

Oficiul de Cadastru şi Publicitate Imobiliară ALBA
Biroul de Cadastru şi Publicitate Imobiliară Blaj

A. Partea I. Descrierea imobilului

TEREN Extravilan

Adresa: Jud. Alba

Nr. Crt	Nr cadastral Nr. topografic	Suprafaţa* (mp)	Observaţii / Referinţe
A1		35.229	Sector cadastral:20 Teren neimprejmuit;

B. Partea II. Proprietari şi acte

Inscrieri privitoare la dreptul de proprietate şi alte drepturi reale		Referinţe
1 / 01/07/2024		
Act Administrativ nr. 7, din 13/03/1996 emis de PARLAMENTUL ROMANIEI;		
B1	Inscrierea provizorie, drept de PROPRIETATE, dobandit prin Lege, cota actuala 1/1	A1
	1) **UAT VALEA LUNG\U+0102**, CIF:4562176	

C. Partea III. SARCINI .

Inscrieri privind dezmembramintele dreptului de proprietate, drepturi reale de garanţie şi sarcini	Referinţe
NU SUNT	

Document care conține date cu caracter personal, protejat de prevederile Regulamentului (UE) nr. 679/2016 și Legii 190/2018

Anexa Nr. 1 La Partea I

Teren

Nr cadastral	Suprafaţa (mp)*	Observaţii / Referinţe
	35.229	

* Suprafaţa este determinată in planul de proiecţie Stereo 70.

DETALII LINIARE IMOBIL

Date referitoare la teren

Crt	Categorie folosință	Intra vilan	Suprafaţa (mp)	Tarla	Parcelă	Nr. topo	Observaţii / Referinţe
1	faneata	NU	35.229	-	-	-	Proprietar neidentificat

Lungime Segmente

1) Valorile lungimilor segmentelor sunt obţinute din proiecţie în plan.

Punct început	X / Y	Punct sfârşit	X / Y	Lungime segment
1	425.986,251 517.368,275	2	425.971,927 517.380,153	18.608
4	425.890,602 517.486,315	5	425.838,58 517.469,985	54.525
7	425.787,932 517.492,454	8	425.760,549 517.483,85	28.703
10	425.836,992 517.421,421	11	425.882,745 517.383,213	59.609
13	425.924,484 517.331,606	14	425.935,768 517.329,384	11.501
16	425.963,551 517.291,481	17	425.995,447 517.245,274	56.146

Punct început	X / Y	Punct sfârşit	X / Y	Lungime segment
2	425.971,927 517.380,153	3	425.924,934 517.428,144	67.167
5	425.838,58 517.469,985	6	425.838,553 517.470,038	0.06
8	425.760,549 517.483,85	9	425.783,789 517.457,799	34.911
11	425.882,745 517.383,213	12	425.912,776 517.344,707	48.832
14	425.935,768 517.329,384	15	425.956,399 517.294,299	40.702
17	425.995,447 517.245,274	18	426.036,546 517.197,791	62.8

Punct început	X / Y	Punct sfârşit	X / Y	Lungime segment
3	425.924,934 517.428,144	4	425.890,602 517.486,315	67.547
6	425.838,553 517.470,038	7	425.787,932 517.492,454	55.362
9	425.783,789 517.457,799	10	425.836,992 517.421,421	64.45
12	425.912,776 517.344,707	13	425.924,484 517.331,606	17.57
15	425.956,399 517.294,299	16	425.963,551 517.291,481	7.687
18	426.036,546 517.197,791	19	426.059,701 517.150,444	52.706

Document care conține date cu caracter personal, protejat de prevederile Regulamentului (UE) nr. 679/2016 și Legii 190/2018

Punct început	X / Y	Punct sfârşit	X / Y	Lungime segment
19	426.059,701 517.150,444	20	426.078,506 517.108,3	46.149
22	426.056,758 517.088,2	23	426.063,742 517.079,396	11.237
25	426.135,038 517.054,058	26	426.145,096 517.037,478	19.392
28	426.184,254 517.087,22	29	426.181,303 517.096,764	9.99
31	426.158,147 517.102,415	32	426.144,13 517.096,431	15.24
34	426.122,325 517.106,563	35	426.122,479 517.130,6	24.037
37	426.109,914 517.170,188	38	426.115,064 517.188,269	18.8
40	426.076,464 517.207,762	41	426.065,986 517.216,176	13.438
43	426.050,031 517.242,809	44	426.039,909 517.262,466	22.11
46	426.014,703 517.288,227	47	426.003,879 517.307,743	22.317
49	426.038,275 517.322,532	50	426.001,325 517.355,869	49.766

Punct început	X / Y	Punct sfârşit	X / Y	Lungime segment
20	426.078,506 517.108,3	21	426.054,399 517.097,384	26.464
23	426.063,742 517.079,396	24	426.109,523 517.055,357	51.708
26	426.145,096 517.037,478	27	426.195,896 517.037,478	50.8
29	426.181,303 517.096,764	30	426.167,056 517.108,247	18.298
32	426.144,13 517.096,431	33	426.125,696 517.095,999	18.44
35	426.122,479 517.130,6	36	426.113,591 517.154,113	25.137
38	426.115,064 517.188,269	39	426.102,134 517.224,4	38.374
41	426.065,986 517.216,176	42	426.058,339 517.228,419	14.435
44	426.039,909 517.262,466	45	426.031,941 517.268,009	9.706
47	426.003,879 517.307,743	48	426.034,422 517.321,609	33.543
50	426.001,325 517.355,869	1	425.986,251 517.368,275	19.523

Punct început	X / Y	Punct sfârşit	X / Y	Lungime segment
21	426.054,399 517.097,384	22	426.056,758 517.088,2	9.483
24	426.109,523 517.055,357	25	426.135,038 517.054,058	25.548
27	426.195,896 517.037,478	28	426.184,254 517.087,22	51.086
30	426.167,056 517.108,247	31	426.158,147 517.102,415	10.649
33	426.125,696 517.095,999	34	426.122,325 517.106,563	11.089
36	426.113,591 517.154,113	37	426.109,914 517.170,188	16.491
39	426.102,134 517.224,4	40	426.076,464 517.207,762	30.59
42	426.058,339 517.228,419	43	426.050,031 517.242,809	16.616
45	426.031,941 517.268,009	46	426.014,703 517.288,227	26.569
48	426.034,422 517.321,609	49	426.038,275 517.322,532	3.962

** Lungimile segmentelor sunt determinate în planul de proiecţie Stereo 70 şi sunt rotunjite la 1 milimetru.
*** Distanţa dintre puncte este formată din segmente cumulate ce sunt mai mici decât valoarea 1 milimetru.

Document care conține date cu caracter personal, protejat de prevederile Regulamentului (UE) nr. 679/2016 și Legii 190/2018

DATE DESPRE IMOBILUL NR. 1901

Oficiul de Cadastru şi Publicitate Imobiliară ALBA
Biroul de Cadastru şi Publicitate Imobiliară Blaj

A. Partea I. Descrierea imobilului

TEREN Extravilan

Adresa: Jud. Alba

Nr. Crt	Nr cadastral Nr. topografic	Suprafaţa* (mp)	Observaţii / Referinţe
A1		2.200	Sector cadastral:20 Teren neimprejmuit;

B. Partea II. Proprietari şi acte

Inscrieri privitoare la dreptul de proprietate şi alte drepturi reale		Referinţe
1 / 01/07/2024		
Act Administrativ nr. 14053/1230, din 29/09/2003 emis de CJPSDPAT ALBA (titlu de proprietate);		
B1	Intabulare, drept de PROPRIETATE, dobandit prin Reconstituire, cota actuala 1/1	A1
	1) **BERCHI P AURELIA**	

C. Partea III. SARCINI .

Inscrieri privind dezmembramintele dreptului de proprietate, drepturi reale de garanţie şi sarcini	Referinţe
NU SUNT	

Document care conține date cu caracter personal, protejat de prevederile Regulamentului (UE) nr. 679/2016 și Legii 190/2018

Anexa Nr. 1 La Partea I

Teren

Nr cadastral	Suprafaţa (mp)*	Observaţii / Referinţe
	2.200	

* Suprafaţa este determinată in planul de proiecţie Stereo 70.

DETALII LINIARE IMOBIL

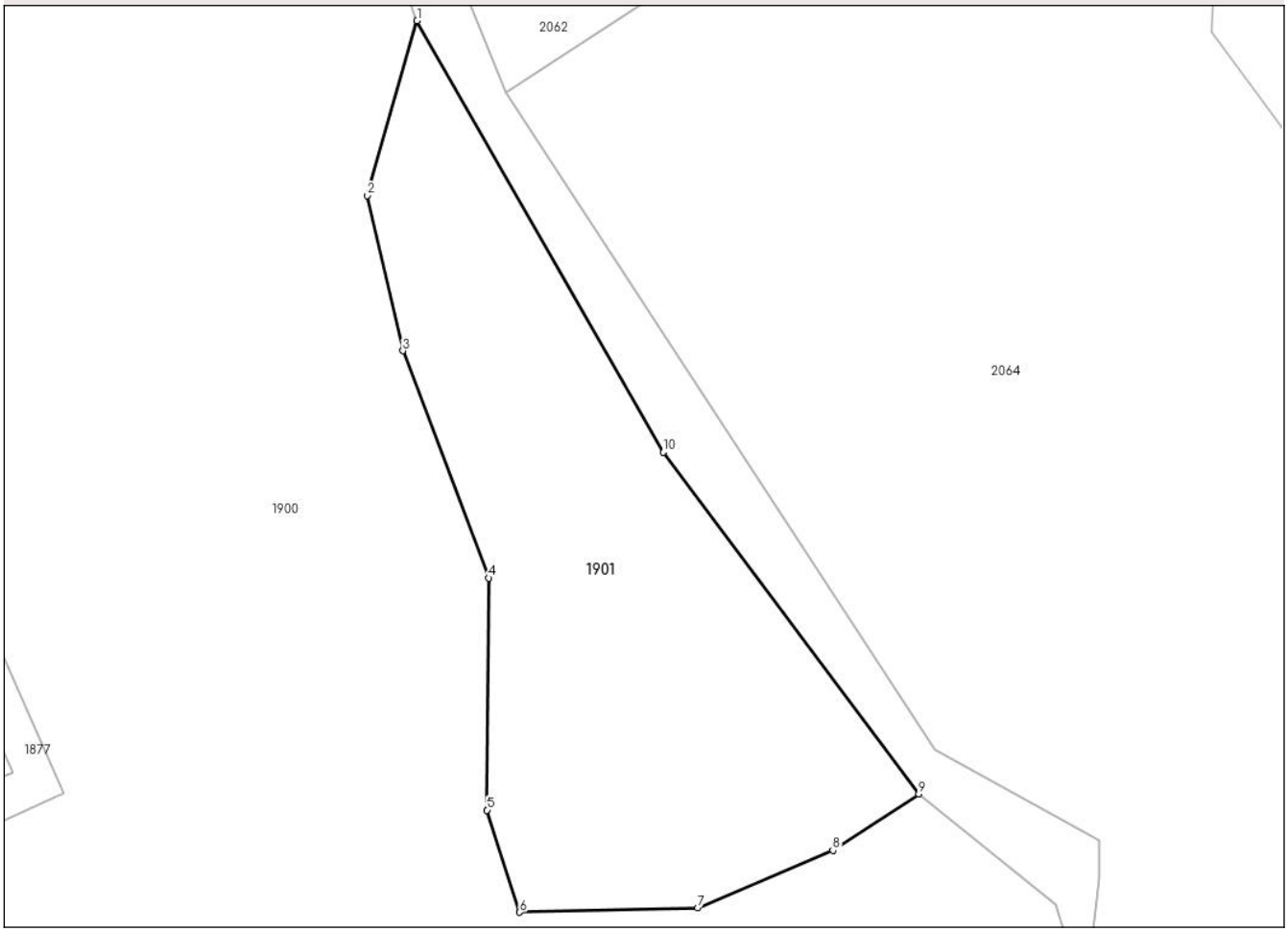

Date referitoare la teren

Crt	Categorie folosință	Intra vilan	Suprafaţa (mp)	Tarla	Parcelă	Nr. topo	Observaţii / Referinţe
1	faneata	NU	2.200	43	1082/2	-	

Lungime Segmente
1) Valorile lungimilor segmentelor sunt obţinute din proiecţie în plan.

Punct început	X / Y	Punct sfârşit	X / Y	Lungime segment (** (m)
1	426.115,064 517.188,269	2	426.109,914 517.170,188	18.8
2	426.109,914 517.170,188	3	426.113,591 517.154,113	16.491
3	426.113,591 517.154,113	4	426.122,479 517.130,6	25.137
4	426.122,479 517.130,6	5	426.122,325 517.106,563	24.037
5	426.122,325 517.106,563	6	426.125,696 517.095,999	11.089

Document care conține date cu caracter personal, protejat de prevederile Regulamentului (UE) nr. 679/2016 și Legii 190/2018

Punct început	X / Y	Punct sfârşit	X / Y	Lungime segment (** (m)
6	426.125,696 517.095,999	7	426.144,13 517.096,431	18.44
7	426.144,13 517.096,431	8	426.158,147 517.102,415	15.24
8	426.158,147 517.102,415	9	426.167,056 517.108,247	10.649
9	426.167,056 517.108,247	10	426.140,555 517.143,613	44.194
10	426.140,555 517.143,613	1	426.115,064 517.188,269	51.42

** Lungimile segmentelor sunt determinate în planul de proiecţie Stereo 70 şi sunt rotunjite la 1 milimetru.
*** Distanţa dintre puncte este formată din segmente cumulate ce sunt mai mici decât valoarea 1 milimetru.

Document care conține date cu caracter personal, protejat de prevederile Regulamentului (UE) nr. 679/2016 și Legii 190/2018

DATE DESPRE IMOBILUL NR. 1902

Oficiul de Cadastru şi Publicitate Imobiliară ALBA
Biroul de Cadastru şi Publicitate Imobiliară Blaj

A. Partea I. Descrierea imobilului

TEREN Extravilan

Adresa: Jud. Alba

Nr. Crt	Nr cadastral Nr. topografic	Suprafaţa* (mp)	Observaţii / Referinţe
A1		5.800	Sector cadastral:20 Teren neimprejmuit;

B. Partea II. Proprietari şi acte

Inscrieri privitoare la dreptul de proprietate şi alte drepturi reale		Referinţe
1 / 01/07/2024		
Act Administrativ nr. 11530/1131, din 30/12/2002 emis de CJPSDPAT ALBA (titlu de proprietate);		
B1	Intabulare, drept de PROPRIETATE, dobandit prin Reconstituire, cota actuala 1/1	A1
	1) **CRACIUN M IACOB**	

C. Partea III. SARCINI .

Inscrieri privind dezmembramintele dreptului de proprietate, drepturi reale de garanţie şi sarcini	Referinţe
NU SUNT	

Document care conține date cu caracter personal, protejat de prevederile Regulamentului (UE) nr. 679/2016 și Legii 190/2018

Anexa Nr. 1 La Partea I

Teren

Nr cadastral	Suprafaţa (mp)*	Observaţii / Referinţe
	5.800	

* Suprafaţa este determinată in planul de proiecţie Stereo 70.

DETALII LINIARE IMOBIL

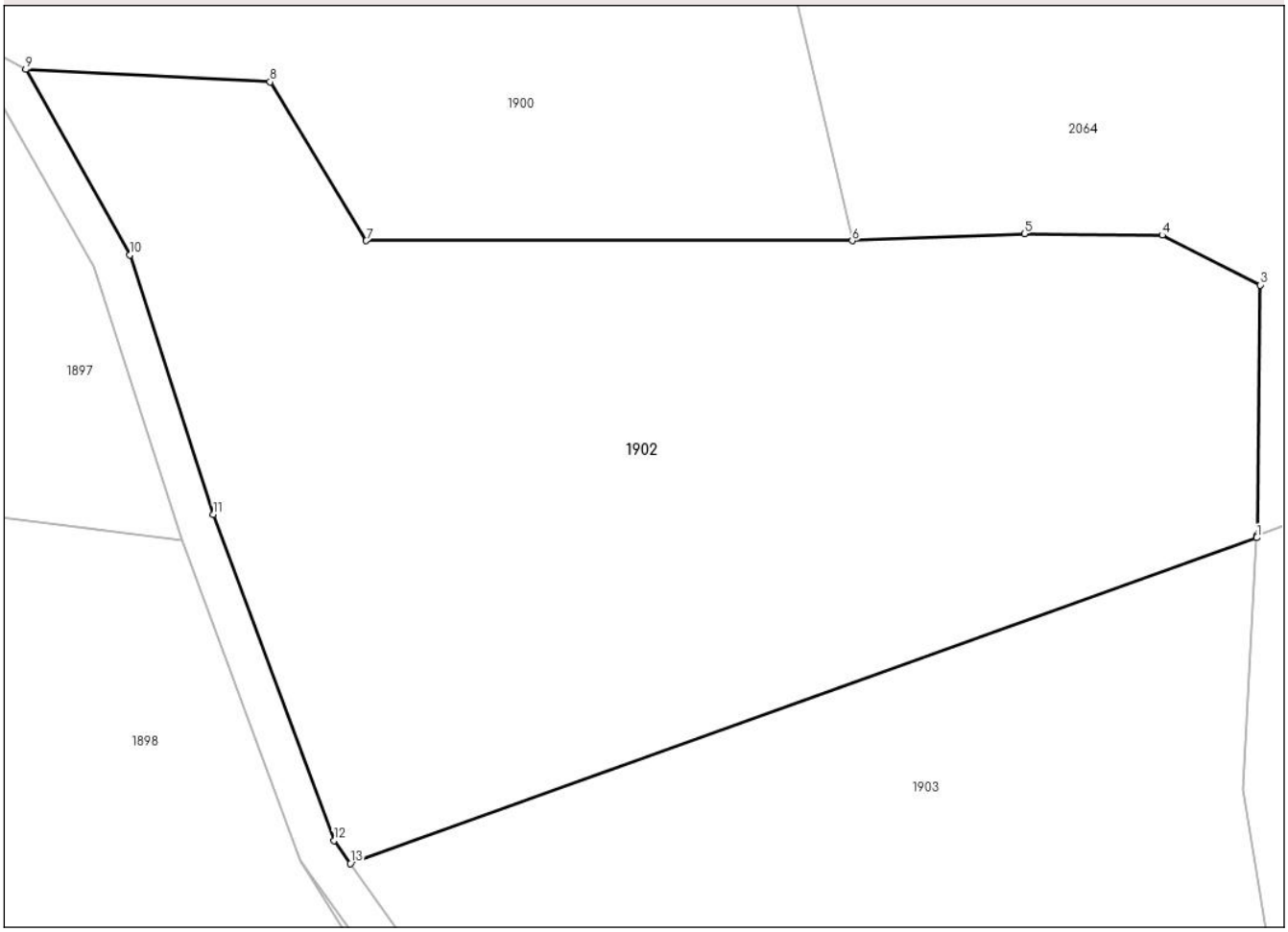

Date referitoare la teren

Crt	Categorie folosință	Intra vilan	Suprafaţa (mp)	Tarla	Parcelă	Nr. topo	Observaţii / Referinţe
1	faneata	NU	5.800	46	1120/2	-	

Lungime Segmente
1) Valorile lungimilor segmentelor sunt obţinute din proiecţie în plan.

Punct început	X / Y	Punct sfârşit	X / Y	Lungime segment (** (m)
1	426.238,191 517.006,466	2	426.238,207 517.006,755	0.289
2	426.238,207 517.006,755	3	426.238,54 517.032,856	26.102
3	426.238,54 517.032,856	4	426.228,302 517.038,058	11.484
4	426.228,302 517.038,058	5	426.213,88 517.038,206	14.423
5	426.213,88 517.038,206	6	426.195,896 517.037,478	18.0

Document care conține date cu caracter personal, protejat de prevederile Regulamentului (UE) nr. 679/2016 și Legii 190/2018

Punct început	X / Y	Punct sfârşit	X / Y	Lungime segment (** (m)
6	426.195,896 517.037,478	7	426.145,096 517.037,478	50.8
7	426.145,096 517.037,478	8	426.135,038 517.054,058	19.392
8	426.135,038 517.054,058	9	426.109,523 517.055,357	25.548
9	426.109,523 517.055,357	10	426.120,383 517.035,992	22.203
10	426.120,383 517.035,992	11	426.129,114 517.008,92	28.445
11	426.129,114 517.008,92	12	426.141,736 516.974,848	36.334
12	426.141,736 516.974,848	13	426.143,445 516.972,47	2.928
13	426.143,445 516.972,47	1	426.238,191 517.006,466	100.661

** Lungimile segmentelor sunt determinate în planul de proiecţie Stereo 70 şi sunt rotunjite la 1 milimetru.
*** Distanţa dintre puncte este formată din segmente cumulate ce sunt mai mici decât valoarea 1 milimetru.

Document care conține date cu caracter personal, protejat de prevederile Regulamentului (UE) nr. 679/2016 și Legii 190/2018

DATE DESPRE IMOBILUL NR. 1903

Oficiul de Cadastru şi Publicitate Imobiliară ALBA
Biroul de Cadastru şi Publicitate Imobiliară Blaj

A. Partea I. Descrierea imobilului

TEREN Extravilan

Adresa: Jud. Alba

Nr. Crt	Nr cadastral Nr. topografic	Suprafaţa* (mp)	Observaţii / Referinţe
A1		4.000	Sector cadastral:20 Teren neimprejmuit;

B. Partea II. Proprietari şi acte

Inscrieri privitoare la dreptul de proprietate şi alte drepturi reale		Referinţe
1 / 01/07/2024		
Act Administrativ nr. 7, din 13/03/1996 emis de PARLAMENTUL ROMANIEI;		
B1	Inscrierea provizorie, drept de PROPRIETATE, dobandit prin Lege, cota actuala 1/1	A1
	1) **UAT VALEA LUNG\U+0102**, CIF:4562176	

C. Partea III. SARCINI .

Inscrieri privind dezmembramintele dreptului de proprietate, drepturi reale de garanţie şi sarcini	Referinţe
NU SUNT	

Document care conține date cu caracter personal, protejat de prevederile Regulamentului (UE) nr. 679/2016 și Legii 190/2018

Anexa Nr. 1 La Partea I

Teren

Nr cadastral	Suprafaţa (mp)*	Observaţii / Referinţe
	4.000	

* Suprafaţa este determinată in planul de proiecţie Stereo 70.

DETALII LINIARE IMOBIL

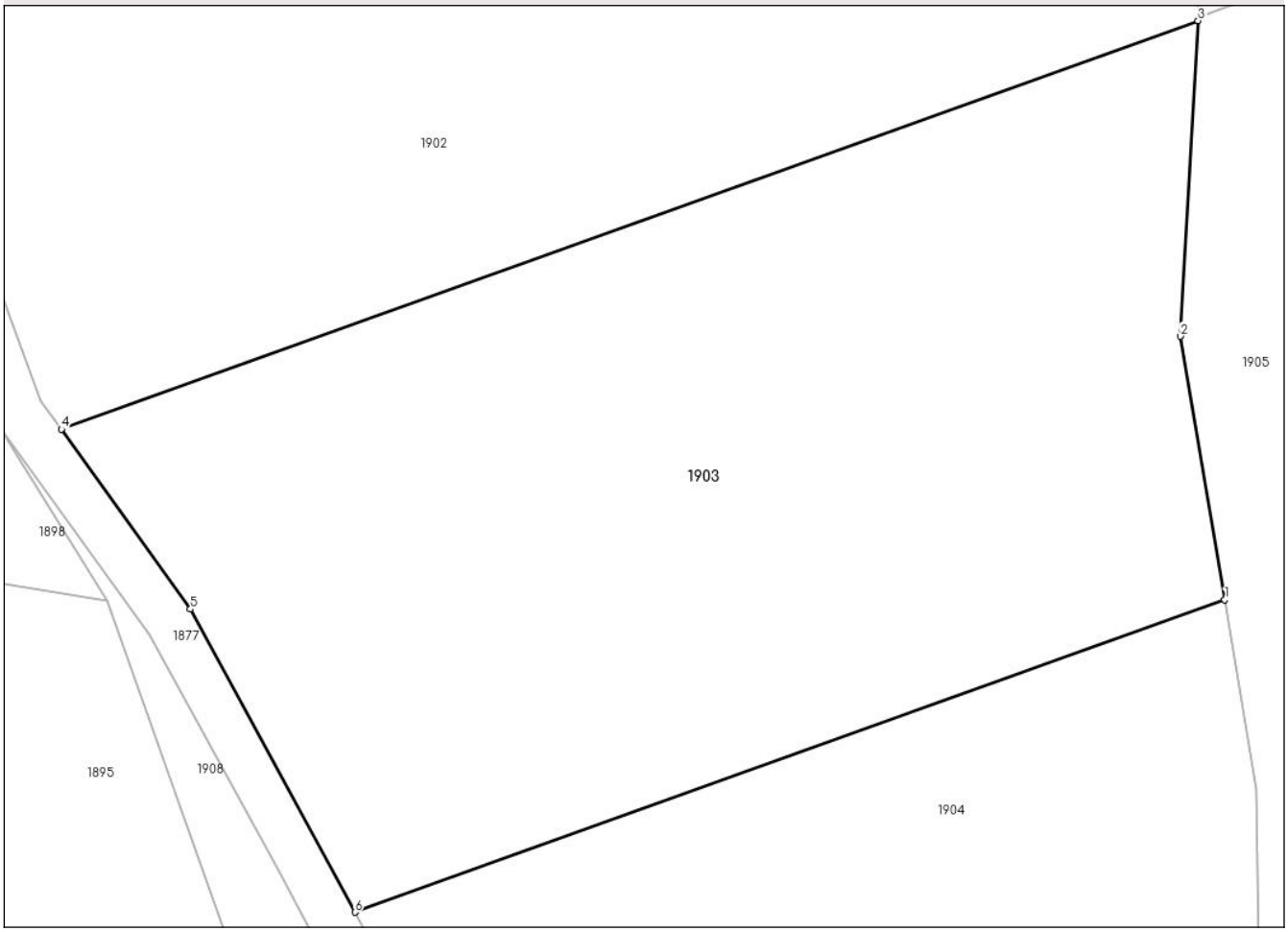

Date referitoare la teren

Crt	Categorie folosință	Intra vilan	Suprafaţa (mp)	Tarla	Parcelă	Nr. topo	Observaţii / Referinţe
1	faneata	NU	4.000	-	-	-	Proprietar neidentificat

Lungime Segmente
1) Valorile lungimilor segmentelor sunt obţinute din proiecţie în plan.

Punct început	X / Y	Punct sfârşit	X / Y	Lungime segment (** (m)
1	426.240,425 516.958,263	2	426.236,724 516.980,201	22.248
2	426.236,724 516.980,201	3	426.238,191 517.006,466	26.307
3	426.238,191 517.006,466	4	426.143,445 516.972,47	100.661
4	426.143,445 516.972,47	5	426.154,215 516.957,481	18.458
5	426.154,215 516.957,481	6	426.167,926 516.932,249	28.716

Document care conține date cu caracter personal, protejat de prevederile Regulamentului (UE) nr. 679/2016 și Legii 190/2018

Punct început	X / Y	Punct sfârşit	X / Y	Lungime segment (** (m)
6	426.167,926 516.932,249	1	426.240,425 516.958,263	77.025

** Lungimile segmentelor sunt determinate în planul de proiecţie Stereo 70 şi sunt rotunjite la 1 milimetru.
*** Distanţa dintre puncte este formată din segmente cumulate ce sunt mai mici decât valoarea 1 milimetru.

Document care conține date cu caracter personal, protejat de prevederile Regulamentului (UE) nr. 679/2016 și Legii 190/2018

DATE DESPRE IMOBILUL NR. 1904

Oficiul de Cadastru şi Publicitate Imobiliară ALBA
Biroul de Cadastru şi Publicitate Imobiliară Blaj

A. Partea I. Descrierea imobilului

TEREN Extravilan

Adresa: Jud. Alba, sat Valea Lunga,Tarla "VL. PODULUI", Nr. Parcela 1128/10

Nr. Crt	Nr cadastral Nr. topografic	Suprafaţa* (mp)	Observaţii / Referinţe
A1	73015	5.000	Sector cadastral:20 Teren neimprejmuit;

B. Partea II. Proprietari şi acte

Inscrieri privitoare la dreptul de proprietate şi alte drepturi reale		Referinţe
4670 / 11/04/2023		
Act Administrativ nr. 11530/1191, din 10/04/2003 emis de CJPSDPAT ALBA (TP ; act administrativ nr 3631 din 10.04.2023, emis de PRIMARIA COM. VALEA LUNGA;act administrativ nr 3403 din 31.03.2023, emis de PRIMARIA COM. VALEA LUNGA);		
B1	Intabulare, drept de PROPRIETATE,în baza Legii18/1991, dobandit prin Reconstituire, cota actuala 1/1	A1
	1) **M\U+0102RGINEAN T VIOREL**	

C. Partea III. SARCINI .

Inscrieri privind dezmembramintele dreptului de proprietate, drepturi reale de garanţie şi sarcini	Referinţe
NU SUNT	

Document care conține date cu caracter personal, protejat de prevederile Regulamentului (UE) nr. 679/2016 și Legii 190/2018

Anexa Nr. 1 La Partea I

Teren

Nr cadastral	Suprafaţa (mp)*	Observaţii / Referinţe
73015	5.000	

* Suprafaţa este determinată in planul de proiecţie Stereo 70.

DETALII LINIARE IMOBIL

Date referitoare la teren

Crt	Categorie folosință	Intra vilan	Suprafaţa (mp)	Tarla	Parcelă	Nr. topo	Observaţii / Referinţe
1	faneata	NU	5.000	43	1128/10	-	

Lungime Segmente
1) Valorile lungimilor segmentelor sunt obţinute din proiecţie în plan.

Punct început	X / Y	Punct sfârşit	X / Y	Lungime segment (** (m)
1	426.167,926 516.932,249	2	426.179,352 516.910,847	24.261
2	426.179,352 516.910,847	3	426.194,202 516.881,626	32.777
3	426.194,202 516.881,626	4	426.208,134 516.866,62	20.477
4	426.208,134 516.866,62	5	426.217,262 516.856,276	13.795
5	426.217,262 516.856,276	6	426.233,354 516.837,329	24.858

Document care conține date cu caracter personal, protejat de prevederile Regulamentului (UE) nr. 679/2016 și Legii 190/2018

Punct început	X / Y	Punct sfârşit	X / Y	Lungime segment (** (m)
6	426.233,354 516.837,329	7	426.238,251 516.881,623	44.564
7	426.238,251 516.881,623	8	426.243,368 516.918,409	37.14
8	426.243,368 516.918,409	9	426.243,08 516.942,441	24.033
9	426.243,08 516.942,441	10	426.240,425 516.958,263	16.043
10	426.240,425 516.958,263	1	426.167,926 516.932,249	77.025

** Lungimile segmentelor sunt determinate în planul de proiecţie Stereo 70 şi sunt rotunjite la 1 milimetru.
*** Distanţa dintre puncte este formată din segmente cumulate ce sunt mai mici decât valoarea 1 milimetru.

Document care conține date cu caracter personal, protejat de prevederile Regulamentului (UE) nr. 679/2016 și Legii 190/2018

DATE DESPRE IMOBILUL NR. 1905

Oficiul de Cadastru şi Publicitate Imobiliară ALBA
Biroul de Cadastru şi Publicitate Imobiliară Blaj

A. Partea I. Descrierea imobilului

TEREN Extravilan

Adresa: Jud. Alba

Nr. Crt	Nr cadastral Nr. topografic	Suprafaţa* (mp)	Observaţii / Referinţe
A1		34.092	Sector cadastral:20 Teren neimprejmuit;

B. Partea II. Proprietari şi acte

Inscrieri privitoare la dreptul de proprietate şi alte drepturi reale		Referinţe
1 / 01/07/2024		
Act Administrativ nr. 7, din 13/03/1996 emis de PARLAMENTUL ROMANIEI;		
B1	Inscrierea provizorie, drept de PROPRIETATE, dobandit prin Lege, cota actuala 1/1	A1
	1) **UAT VALEA LUNG\U+0102**, CIF:4562176	

C. Partea III. SARCINI .

Inscrieri privind dezmembramintele dreptului de proprietate, drepturi reale de garanţie şi sarcini	Referinţe
NU SUNT	

Document care conține date cu caracter personal, protejat de prevederile Regulamentului (UE) nr. 679/2016 și Legii 190/2018

Anexa Nr. 1 La Partea I

Teren

Nr cadastral	Suprafaţa (mp)*	Observaţii / Referinţe
	34.092	

* Suprafaţa este determinată in planul de proiecţie Stereo 70.

DETALII LINIARE IMOBIL

Date referitoare la teren

Crt	Categorie folosință	Intra vilan	Suprafaţa (mp)	Tarla	Parcelă	Nr. topo	Observaţii / Referinţe
1	ape curgatoare	NU	34.092	-	-	-	Proprietar neidentificat

Lungime Segmente

1) Valorile lungimilor segmentelor sunt obţinute din proiecţie în plan.

Punct început	X / Y	Punct sfârşit	X / Y	Lungime segment
1	426.305,279 517.030,086	2	426.290,211 517.026,27	15.544
4	426.238,191 517.006,466	5	426.236,724 516.980,201	26.307
7	426.243,08 516.942,441	8	426.243,368 516.918,409	24.033
10	426.233,354 516.837,329	11	426.241,967 516.820,143	19.223
13	426.257,32 516.778,241	14	426.263,49 516.759,2	20.016

Punct început	X / Y	Punct sfârşit	X / Y	Lungime segment
2	426.290,211 517.026,27	3	426.238,207 517.006,755	55.545
5	426.236,724 516.980,201	6	426.240,425 516.958,263	22.248
8	426.243,368 516.918,409	9	426.238,251 516.881,623	37.14
11	426.241,967 516.820,143	12	426.249,511 516.797,003	24.339
14	426.263,49 516.759,2	15	426.266,64 516.740,097	19.361

Punct început	X / Y	Punct sfârşit	X / Y	Lungime segment
3	426.238,207 517.006,755	4	426.238,191 517.006,466	0.289
6	426.240,425 516.958,263	7	426.243,08 516.942,441	16.043
9	426.238,251 516.881,623	10	426.233,354 516.837,329	44.564
12	426.249,511 516.797,003	13	426.257,32 516.778,241	20.322
15	426.266,64 516.740,097	16	426.272,059 516.716,764	23.954

Document care conține date cu caracter personal, protejat de prevederile Regulamentului (UE) nr. 679/2016 și Legii 190/2018

Punct început	X / Y	Punct sfârşit	X / Y	Lungime segment
16	426.272,059 516.716,764	17	426.279,101 516.704,74	13.935
19	426.329,182 516.639,377	20	426.338,106 516.626,568	15.611
22	426.369,969 516.560,794	23	426.410,085 516.509,157	65.388
25	426.416,466 516.497,523	26	426.426,229 516.475,277	24.294
28	426.445,089 516.443,51	29	426.453,356 516.437,773	10.063
31	426.493,355 516.417,972	32	426.513,464 516.404,151	24.401
34	426.534,102 516.371,725	35	426.549,155 516.354,006	23.25
37	426.555,706 516.330,503	38	426.567,021 516.318,018	16.849
40	426.614,542 516.274,337	41	426.616,189 516.272,039	2.827
43	426.655,492 516.260,986	44	426.669,302 516.234,296	30.052
46	426.680,54 516.221,952	47	426.695,155 516.209,537	19.176
49	426.744,742 516.238,103	50	426.728,089 516.252,739	22.171
52	426.705,587 516.274,142	53	426.699,976 516.278,512	7.113
55	426.639,281 516.313,006	56	426.636,422 516.315,226	3.62
58	426.573,201 516.368,005	59	426.566,519 516.374,304	9.183
61	426.541,856 516.415,26	62	426.524,478 516.423,043	19.041
64	426.476,093 516.460,926	65	426.447,276 516.483,899	36.853
67	426.434,561 516.505,122	68	426.441,091 516.515,098	11.923
70	426.378,305 516.609,77	71	426.371,615 516.621,501	13.505
73	426.327,241 516.695,164	74	426.343,287 516.701,85	17.384
76	426.363,635 516.730,278	77	426.362,246 516.734,619	4.558
79	426.297,265 516.734,822	80	426.289,358 516.753,729	20.494
82	426.268,339 516.858,472	83	426.264,952 516.877,218	19.05
85	426.270,472 516.957,706	86	426.275,682 516.980,549	23.43
88	426.312,291 517.013,206	1	426.305,279 517.030,086	18.279

Punct început	X / Y	Punct sfârşit	X / Y	Lungime segment
17	426.279,101 516.704,74	18	426.295,479 516.683,856	26.54
20	426.338,106 516.626,568	21	426.344,402 516.612,667	15.261
23	426.410,085 516.509,157	24	426.417,427 516.503,738	9.126
26	426.426,229 516.475,277	27	426.437,315 516.453,856	24.12
29	426.453,356 516.437,773	30	426.462,871 516.436,046	9.67
32	426.513,464 516.404,151	33	426.524,514 516.391,947	16.463
35	426.549,155 516.354,006	36	426.557,487 516.341,544	14.991
38	426.567,021 516.318,018	39	426.597,332 516.282,966	46.34
41	426.616,189 516.272,039	42	426.641,086 516.268,819	25.105
44	426.669,302 516.234,296	45	426.679,603 516.221,929	16.095
47	426.695,155 516.209,537	48	426.706,118 516.205,232	11.778
50	426.728,089 516.252,739	51	426.716,255 516.263,14	15.755
53	426.699,976 516.278,512	54	426.669,345 516.302,37	38.826
56	426.636,422 516.315,226	57	426.595,419 516.347,057	51.907
59	426.566,519 516.374,304	60	426.547,769 516.405,441	36.347
62	426.524,478 516.423,043	63	426.513,453 516.440,558	20.696
65	426.447,276 516.483,899	66	426.433,756 516.498,958	20.238
68	426.441,091 516.515,098	69	426.399,908 516.571,893	70.156
71	426.371,615 516.621,501	72	426.351,066 516.655,478	39.707
74	426.343,287 516.701,85	75	426.356,689 516.716,898	20.15
77	426.362,246 516.734,619	78	426.310,828 516.706,079	58.808
80	426.289,358 516.753,729	81	426.285,205 516.763,658	10.762
83	426.264,952 516.877,218	84	426.275,377 516.941,749	65.368
86	426.275,682 516.980,549	87	426.310,635 516.997,438	38.819

Punct început	X / Y	Punct sfârşit	X / Y	Lungime segment
18	426.295,479 516.683,856	19	426.329,182 516.639,377	55.806
21	426.344,402 516.612,667	22	426.369,969 516.560,794	57.832
24	426.417,427 516.503,738	25	426.416,466 516.497,523	6.289
27	426.437,315 516.453,856	28	426.445,089 516.443,51	12.941
30	426.462,871 516.436,046	31	426.493,355 516.417,972	35.439
33	426.524,514 516.391,947	34	426.534,102 516.371,725	22.379
36	426.557,487 516.341,544	37	426.555,706 516.330,503	11.184
39	426.597,332 516.282,966	40	426.614,542 516.274,337	19.252
42	426.641,086 516.268,819	43	426.655,492 516.260,986	16.397
45	426.679,603 516.221,929	46	426.680,54 516.221,952	0.937
48	426.706,118 516.205,232	49	426.744,742 516.238,103	50.718
51	426.716,255 516.263,14	52	426.705,587 516.274,142	15.325
54	426.669,345 516.302,37	55	426.639,281 516.313,006	31.89
57	426.595,419 516.347,057	58	426.573,201 516.368,005	30.536
60	426.547,769 516.405,441	61	426.541,856 516.415,26	11.462
63	426.513,453 516.440,558	64	426.476,093 516.460,926	42.551
66	426.433,756 516.498,958	67	426.434,561 516.505,122	6.216
69	426.399,908 516.571,893	70	426.378,305 516.609,77	43.604
72	426.351,066 516.655,478	73	426.327,241 516.695,164	46.289
75	426.356,689 516.716,898	76	426.363,635 516.730,278	15.076
78	426.310,828 516.706,079	79	426.297,265 516.734,822	31.782
81	426.285,205 516.763,658	82	426.268,339 516.858,472	96.302
84	426.275,377 516.941,749	85	426.270,472 516.957,706	16.693
87	426.310,635 516.997,438	88	426.312,291 517.013,206	15.855

** Lungimile segmentelor sunt determinate în planul de proiecţie Stereo 70 şi sunt rotunjite la 1 milimetru.
*** Distanţa dintre puncte este formată din segmente cumulate ce sunt mai mici decât valoarea 1 milimetru.

Document care conține date cu caracter personal, protejat de prevederile Regulamentului (UE) nr. 679/2016 și Legii 190/2018

DATE DESPRE IMOBILUL NR. 1906

Oficiul de Cadastru şi Publicitate Imobiliară ALBA
Biroul de Cadastru şi Publicitate Imobiliară Blaj

A. Partea I. Descrierea imobilului

TEREN Extravilan

Adresa: Jud. Alba

Nr. Crt	Nr cadastral Nr. topografic	Suprafaţa* (mp)	Observaţii / Referinţe
A1		11.923	Sector cadastral:20 Teren neimprejmuit;

B. Partea II. Proprietari şi acte

Inscrieri privitoare la dreptul de proprietate şi alte drepturi reale		Referinţe
1 / 01/07/2024		
Act Administrativ nr. 7, din 13/03/1996 emis de PARLAMENTUL ROMANIEI;		
B1	Inscrierea provizorie, drept de PROPRIETATE, dobandit prin Lege, cota actuala 1/1	A1
	1) **UAT VALEA LUNG\U+0102**, CIF:4562176	

C. Partea III. SARCINI .

Inscrieri privind dezmembramintele dreptului de proprietate, drepturi reale de garanţie şi sarcini	Referinţe
NU SUNT	

Document care conține date cu caracter personal, protejat de prevederile Regulamentului (UE) nr. 679/2016 și Legii 190/2018

Anexa Nr. 1 La Partea I

Teren

Nr cadastral	Suprafaţa (mp)*	Observaţii / Referinţe
	11.923	

* Suprafaţa este determinată in planul de proiecţie Stereo 70.

DETALII LINIARE IMOBIL

Date referitoare la teren

Crt	Categorie folosință	Intra vilan	Suprafaţa (mp)	Tarla	Parcelă	Nr. topo	Observaţii / Referinţe
1	faneata	NU	11.923	-	-	-	Proprietar neidentificat

Lungime Segmente
1) Valorile lungimilor segmentelor sunt obţinute din proiecţie în plan.

Punct început	X / Y	Punct sfârşit	X / Y	Lungime segment (** (m)
1	426.337,482 516.786,34	2	426.329,371 516.809,197	24.253
2	426.329,371 516.809,197	3	426.326,43 516.831,988	22.981
3	426.326,43 516.831,988	4	426.323,026 516.858,022	26.255
4	426.323,026 516.858,022	5	426.324,137 516.893,95	35.944
5	426.324,137 516.893,95	6	426.320,452 516.935,273	41.488

Document care conține date cu caracter personal, protejat de prevederile Regulamentului (UE) nr. 679/2016 și Legii 190/2018

Punct început	X / Y	Punct sfârşit	X / Y	Lungime segment (** (m)
6	426.320,452 516.935,273	7	426.313,843 516.970,433	35.776
7	426.313,843 516.970,433	8	426.310,635 516.997,438	27.195
8	426.310,635 516.997,438	9	426.275,682 516.980,549	38.819
9	426.275,682 516.980,549	10	426.270,472 516.957,706	23.43
10	426.270,472 516.957,706	11	426.275,377 516.941,749	16.693
11	426.275,377 516.941,749	12	426.264,952 516.877,218	65.368
12	426.264,952 516.877,218	13	426.268,339 516.858,472	19.05
13	426.268,339 516.858,472	14	426.285,205 516.763,658	96.302
14	426.285,205 516.763,658	15	426.289,358 516.753,729	10.762
15	426.289,358 516.753,729	16	426.347,388 516.764,052	58.941
16	426.347,388 516.764,052	1	426.337,482 516.786,34	24.39

** Lungimile segmentelor sunt determinate în planul de proiecţie Stereo 70 şi sunt rotunjite la 1 milimetru.
*** Distanţa dintre puncte este formată din segmente cumulate ce sunt mai mici decât valoarea 1 milimetru.

Document care conține date cu caracter personal, protejat de prevederile Regulamentului (UE) nr. 679/2016 și Legii 190/2018

DATE DESPRE IMOBILUL NR. 1907

Oficiul de Cadastru şi Publicitate Imobiliară ALBA
Biroul de Cadastru şi Publicitate Imobiliară Blaj

A. Partea I. Descrierea imobilului

TEREN Extravilan

Adresa: Jud. Alba

Nr. Crt	Nr cadastral Nr. topografic	Suprafaţa* (mp)	Observaţii / Referinţe
A1		2.500	Sector cadastral:20 Teren neimprejmuit;

B. Partea II. Proprietari şi acte

Inscrieri privitoare la dreptul de proprietate şi alte drepturi reale		Referinţe
1 / 01/07/2024		
Act Administrativ nr. 11530/1190, din 10/04/2003 emis de CJPSDPAT ALBA (titlu de proprietate);		
B1	Intabulare, drept de PROPRIETATE, dobandit prin Reconstituire, cota actuala 1/1	A1
	1) **BÎRLEA V MARIN** 2) **FLORESCU V MONICA** 3) **GABRA T SOFIA**	

C. Partea III. SARCINI .

Inscrieri privind dezmembramintele dreptului de proprietate, drepturi reale de garanţie şi sarcini	Referinţe
NU SUNT	

Document care conține date cu caracter personal, protejat de prevederile Regulamentului (UE) nr. 679/2016 și Legii 190/2018

Anexa Nr. 1 La Partea I

Teren

Nr cadastral	Suprafaţa (mp)*	Observaţii / Referinţe
	2.500	

* Suprafaţa este determinată in planul de proiecţie Stereo 70.

DETALII LINIARE IMOBIL

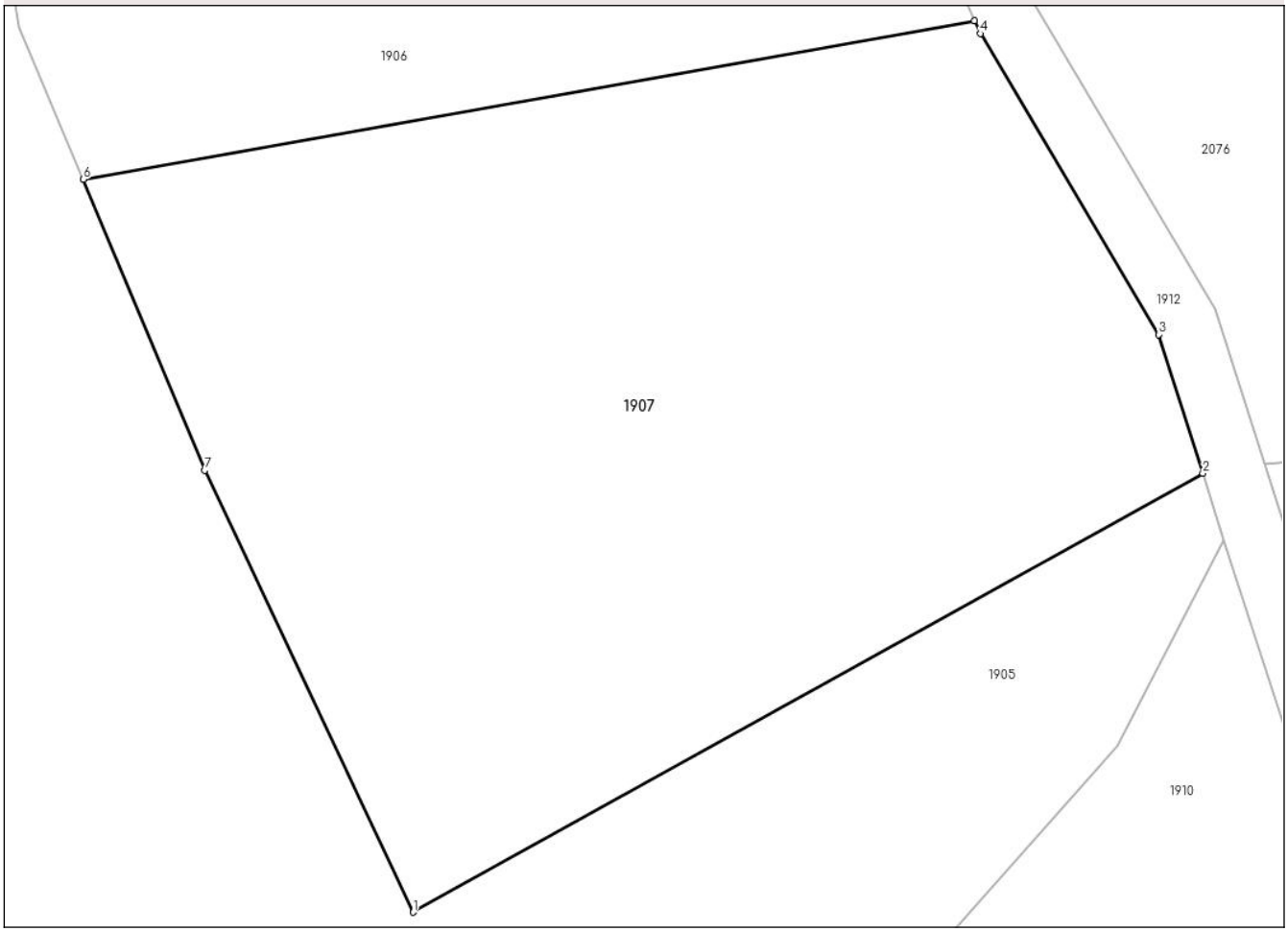

Date referitoare la teren

Crt	Categorie folosință	Intra vilan	Suprafaţa (mp)	Tarla	Parcelă	Nr. topo	Observaţii / Referinţe
1	faneata	NU	2.500	43	1074/71	-	

Lungime Segmente
1) Valorile lungimilor segmentelor sunt obţinute din proiecţie în plan.

Punct început	X / Y	Punct sfârşit	X / Y	Lungime segment (** (m)
1	426.310,828 516.706,079	2	426.362,246 516.734,619	58.808
2	426.362,246 516.734,619	3	426.359,359 516.743,642	9.474
3	426.359,359 516.743,642	4	426.347,759 516.763,216	22.753
4	426.347,759 516.763,216	5	426.347,388 516.764,052	0.915
5	426.347,388 516.764,052	6	426.289,358 516.753,729	58.941

Document care conține date cu caracter personal, protejat de prevederile Regulamentului (UE) nr. 679/2016 și Legii 190/2018

Punct început	X / Y	Punct sfârşit	X / Y	Lungime segment (** (m)
6	426.289,358 516.753,729	7	426.297,265 516.734,822	20.494
7	426.297,265 516.734,822	1	426.310,828 516.706,079	31.782

**** Lungimile segmentelor sunt determinate în planul de proiecţie Stereo 70 şi sunt rotunjite la 1 milimetru.**
***** Distanţa dintre puncte este formată din segmente cumulate ce sunt mai mici decât valoarea 1 milimetru.**

Document care conține date cu caracter personal, protejat de prevederile Regulamentului (UE) nr. 679/2016 și Legii 190/2018

DATE DESPRE IMOBILUL NR. 1908

Oficiul de Cadastru şi Publicitate Imobiliară ALBA
Biroul de Cadastru şi Publicitate Imobiliară Blaj

A. Partea I. Descrierea imobilului

TEREN Extravilan

Adresa: Jud. Alba

Nr. Crt	Nr cadastral Nr. topografic	Suprafaţa* (mp)	Observaţii / Referinţe
A1		24.046	Sector cadastral:20 Teren neimprejmuit;

B. Partea II. Proprietari şi acte

Inscrieri privitoare la dreptul de proprietate şi alte drepturi reale		Referinţe
1 / 01/07/2024		
Act Administrativ nr. 7, din 13/03/1996 emis de PARLAMENTUL ROMANIEI;		
B1	Inscrierea provizorie, drept de PROPRIETATE, dobandit prin Lege, cota actuala 1/1	A1
	1) **UAT VALEA LUNG\U+0102**, CIF:4562176	

C. Partea III. SARCINI .

Inscrieri privind dezmembramintele dreptului de proprietate, drepturi reale de garanţie şi sarcini	Referinţe
NU SUNT	

Document care conține date cu caracter personal, protejat de prevederile Regulamentului (UE) nr. 679/2016 și Legii 190/2018

Anexa Nr. 1 La Partea I

Teren

Nr cadastral	Suprafaţa (mp)*	Observaţii / Referinţe
	24.046	

* Suprafaţa este determinată in planul de proiecţie Stereo 70.

DETALII LINIARE IMOBIL

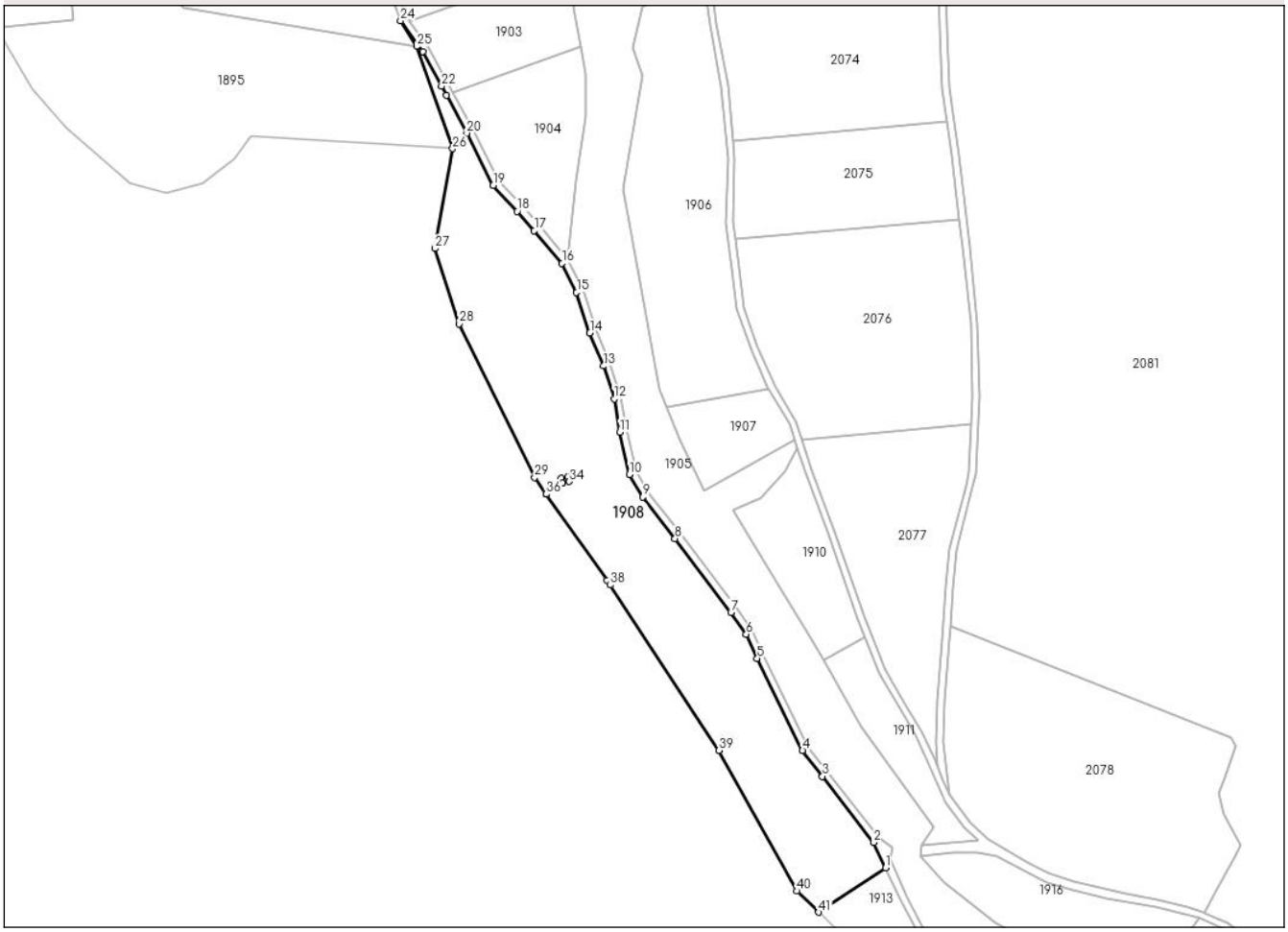

Date referitoare la teren

Crt	Categorie folosință	Intra vilan	Suprafaţa (mp)	Tarla	Parcelă	Nr. topo	Observaţii / Referinţe
1	faneata	NU	24.046	-	-	-	Proprietar neidentificat

Lungime Segmente

1) Valorile lungimilor segmentelor sunt obţinute din proiecţie în plan.

Punct început	X / Y	Punct sfârşit	X / Y	Lungime segment
1	426.413,798 516.492,066	2	426.407,107 516.506,47	15.882
4	426.366,561 516.558,66	5	426.340,786 516.610,957	58.304
7	426.325,946 516.637,025	8	426.294,208 516.678,91	52.551
10	426.268,301 516.715,268	11	426.262,714 516.739,319	24.691
13	426.253,565 516.776,854	14	426.245,757 516.795,612	20.318
16	426.229,994 516.835,107	17	426.214,238 516.853,658	24.339

Punct început	X / Y	Punct sfârşit	X / Y	Lungime segment
2	426.407,107 516.506,47	3	426.377,946 516.544,006	47.532
5	426.340,786 516.610,957	6	426.334,614 516.624,584	14.959
8	426.294,208 516.678,91	9	426.275,787 516.702,484	29.919
11	426.262,714 516.739,319	12	426.259,592 516.758,253	19.19
14	426.245,757 516.795,612	15	426.238,257 516.818,619	24.198
17	426.214,238 516.853,658	18	426.204,523 516.864,63	14.655

Punct început	X / Y	Punct sfârşit	X / Y	Lungime segment
3	426.377,946 516.544,006	4	426.366,561 516.558,66	18.557
6	426.334,614 516.624,584	7	426.325,946 516.637,025	15.163
9	426.275,787 516.702,484	10	426.268,301 516.715,268	14.814
12	426.259,592 516.758,253	13	426.253,565 516.776,854	19.553
15	426.238,257 516.818,619	16	426.229,994 516.835,107	18.443
18	426.204,523 516.864,63	19	426.190,889 516.879,315	20.038

Document care conține date cu caracter personal, protejat de prevederile Regulamentului (UE) nr. 679/2016 și Legii 190/2018

Punct început	X / Y	Punct sfârşit	X / Y	Lungime segment
19	426.190,889 516.879,315	20	426.175,804 516.908,999	33.297
22	426.161,545 516.935,708	23	426.150,822 516.955,347	22.376
25	426.147,319 516.958,162	26	426.167,838 516.900,092	61.589
28	426.171,632 516.800,72	29	426.214,431 516.713,556	97.105
31	426.230,106 516.710,478	32	426.229,542 516.713,005	2.589
34	426.233,934 516.711,32	35	426.230,108 516.710,467	3.92
37	426.255,56 516.655,111	38	426.257,336 516.652,586	3.087
40	426.363,524 516.478,889	41	426.375,792 516.466,906	17.149

Punct început	X / Y	Punct sfârşit	X / Y	Lungime segment
20	426.175,804 516.908,999	21	426.164,398 516.930,366	24.221
23	426.150,822 516.955,347	24	426.138,24 516.972,772	21.493
26	426.167,838 516.900,092	27	426.157,904 516.843,495	57.462
29	426.214,431 516.713,556	30	426.221,071 516.704,12	11.539
32	426.229,542 516.713,005	33	426.233,368 516.713,858	3.92
35	426.230,108 516.710,467	36	426.221,077 516.704,112	11.043
38	426.257,336 516.652,586	39	426.319,109 516.558,651	112.426
41	426.375,792 516.466,906	1	426.413,798 516.492,066	45.578

Punct început	X / Y	Punct sfârşit	X / Y	Lungime segment
21	426.164,398 516.930,366	22	426.161,545 516.935,708	6.056
24	426.138,24 516.972,772	25	426.147,319 516.958,162	17.201
27	426.157,904 516.843,495	28	426.171,632 516.800,72	44.924
30	426.221,071 516.704,12	31	426.230,106 516.710,478	11.047
33	426.233,368 516.713,858	34	426.233,934 516.711,32	2.6
36	426.221,077 516.704,112	37	426.255,56 516.655,111	59.918
39	426.319,109 516.558,651	40	426.363,524 516.478,889	91.295

** Lungimile segmentelor sunt determinate în planul de proiecţie Stereo 70 şi sunt rotunjite la 1 milimetru.
*** Distanţa dintre puncte este formată din segmente cumulate ce sunt mai mici decât valoarea 1 milimetru.

Document care conține date cu caracter personal, protejat de prevederile Regulamentului (UE) nr. 679/2016 și Legii 190/2018

DATE DESPRE IMOBILUL NR. 1909

Oficiul de Cadastru şi Publicitate Imobiliară ALBA
Biroul de Cadastru şi Publicitate Imobiliară Blaj

A. Partea I. Descrierea imobilului

Nr. CF vechi:2571 Valea Lung\U+0103 (T\U+0103uni)
Nr. cadastral vechi:219

TEREN Extravilan

Adresa: Jud. Alba

Nr. Crt	Nr cadastral Nr. topografic	Suprafaţa* (mp)	Observaţii / Referinţe
A1	70685	10	Sector cadastral:20 Teren neimprejmuit;

Construcţii

Crt	Nr cadastral Nr. topografic	Adresa	Observaţii / Referinţe
A1.1	70685-C1	Jud. Alba	Nr. niveluri:1; S. construita la sol:10 mp; S. construita desfasurata:10 mp; Sonda 18

B. Partea II. Proprietari şi acte

Inscrieri privitoare la dreptul de proprietate şi alte drepturi reale		Referinţe
1483 / 17/05/2007		
Act Normativ nr. seria MO3 nr 10440/2006, din 01/01/2006 emis de Ministerul Economiei și Comerțului;		
B1	Intabulare, drept de PROPRIETATEcu titlu atestare, dobandit prin Lege, cota actuala 1/1	A1, A1.1
	1) **S.N.G.N ROMGAZ SA MEDIAȘ GRUP 18 T\U+0102UNI**, CIF:9999999999999	
	OBSERVATII: (provenita din conversia CF 2571 Valea LungȘ+0103 (T\U+0103uni))	

C. Partea III. SARCINI .

Inscrieri privind dezmembramintele dreptului de proprietate, drepturi reale de garanţie şi sarcini	Referinţe
NU SUNT	

Document care conține date cu caracter personal, protejat de prevederile Regulamentului (UE) nr. 679/2016 și Legii 190/2018

Anexa Nr. 1 La Partea I

Teren

Nr cadastral	Suprafaţa (mp)*	Observaţii / Referinţe
70685	10	

* Suprafaţa este determinată in planul de proiecţie Stereo 70.

DETALII LINIARE IMOBIL

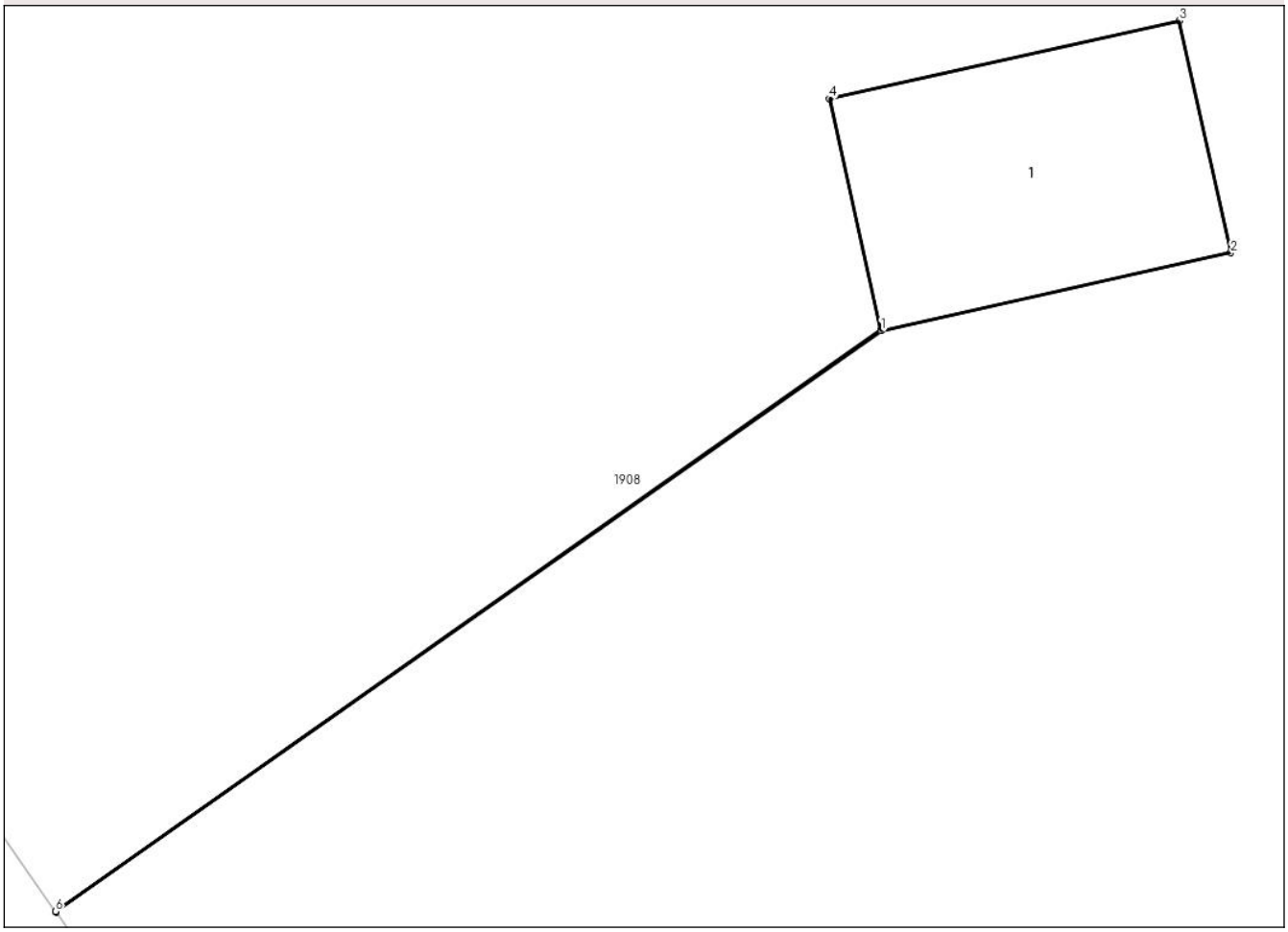

Date referitoare la teren

Crt	Categorie folosință	Intra vilan	Suprafaţa (mp)	Tarla	Parcelă	Nr. topo	Observaţii / Referinţe
1	curti constructii	NU	10	-	-	-	Teren extravilan

Date referitoare la construcţii

Crt	Număr	Destinaţie construcţie	Supraf. (mp)	Situaţie juridică	Observaţii / Referinţe
A1.1	70685-C1	constructii industriale si edilitare	10	Cu acte	Nr. niveluri:1; S. construita la sol:10 mp; S. construita desfasurata:10 mp; Sonda 18

Lungime Segmente
1) Valorile lungimilor segmentelor sunt obţinute din proiecţie în plan.

Punct început	X / Y	Punct sfârşit	X / Y	Lungime segment (** (m)
1	426.230,108 516.710,467	2	426.233,934 516.711,32	3.92
2	426.233,934 516.711,32	3	426.233,368 516.713,858	2.6
3	426.233,368 516.713,858	4	426.229,542 516.713,005	3.92

Document care conține date cu caracter personal, protejat de prevederile Regulamentului (UE) nr. 679/2016 și Legii 190/2018

Punct început	X / Y	Punct sfârşit	X / Y	Lungime segment (** (m)
4	426.229,542 516.713,005	5	426.230,106 516.710,478	2.589
5	426.230,106 516.710,478	6	426.221,071 516.704,12	11.047
6	426.221,071 516.704,12	7	426.221,077 516.704,112	0.01
7	426.221,077 516.704,112	1	426.230,108 516.710,467	11.043

** Lungimile segmentelor sunt determinate în planul de proiecţie Stereo 70 şi sunt rotunjite la 1 milimetru.
*** Distanţa dintre puncte este formată din segmente cumulate ce sunt mai mici decât valoarea 1 milimetru.

Document care conține date cu caracter personal, protejat de prevederile Regulamentului (UE) nr. 679/2016 și Legii 190/2018

DATE DESPRE IMOBILUL NR. 1910

Oficiul de Cadastru şi Publicitate Imobiliară ALBA
Biroul de Cadastru şi Publicitate Imobiliară Blaj

A. Partea I. Descrierea imobilului

TEREN Extravilan

Adresa: Jud. Alba

Nr. Crt	Nr cadastral Nr. topografic	Suprafaţa* (mp)	Observaţii / Referinţe
A1		3.741	Sector cadastral:20 Teren neimprejmuit;

B. Partea II. Proprietari şi acte

Inscrieri privitoare la dreptul de proprietate şi alte drepturi reale		Referinţe
1 / 01/07/2024		
Act Administrativ nr. 7, din 13/03/1996 emis de PARLAMENTUL ROMANIEI;		
B1	Inscrierea provizorie, drept de PROPRIETATE, dobandit prin Lege, cota actuala 1/1	A1
	1) **UAT VALEA LUNG\U+0102**, CIF:4562176	

C. Partea III. SARCINI .

Inscrieri privind dezmembramintele dreptului de proprietate, drepturi reale de garanţie şi sarcini	Referinţe
NU SUNT	

Anexa Nr. 1 La Partea I

Teren

Nr cadastral	Suprafaţa (mp)*	Observaţii / Referinţe
	3.741	

* Suprafaţa este determinată in planul de proiecţie Stereo 70.

DETALII LINIARE IMOBIL

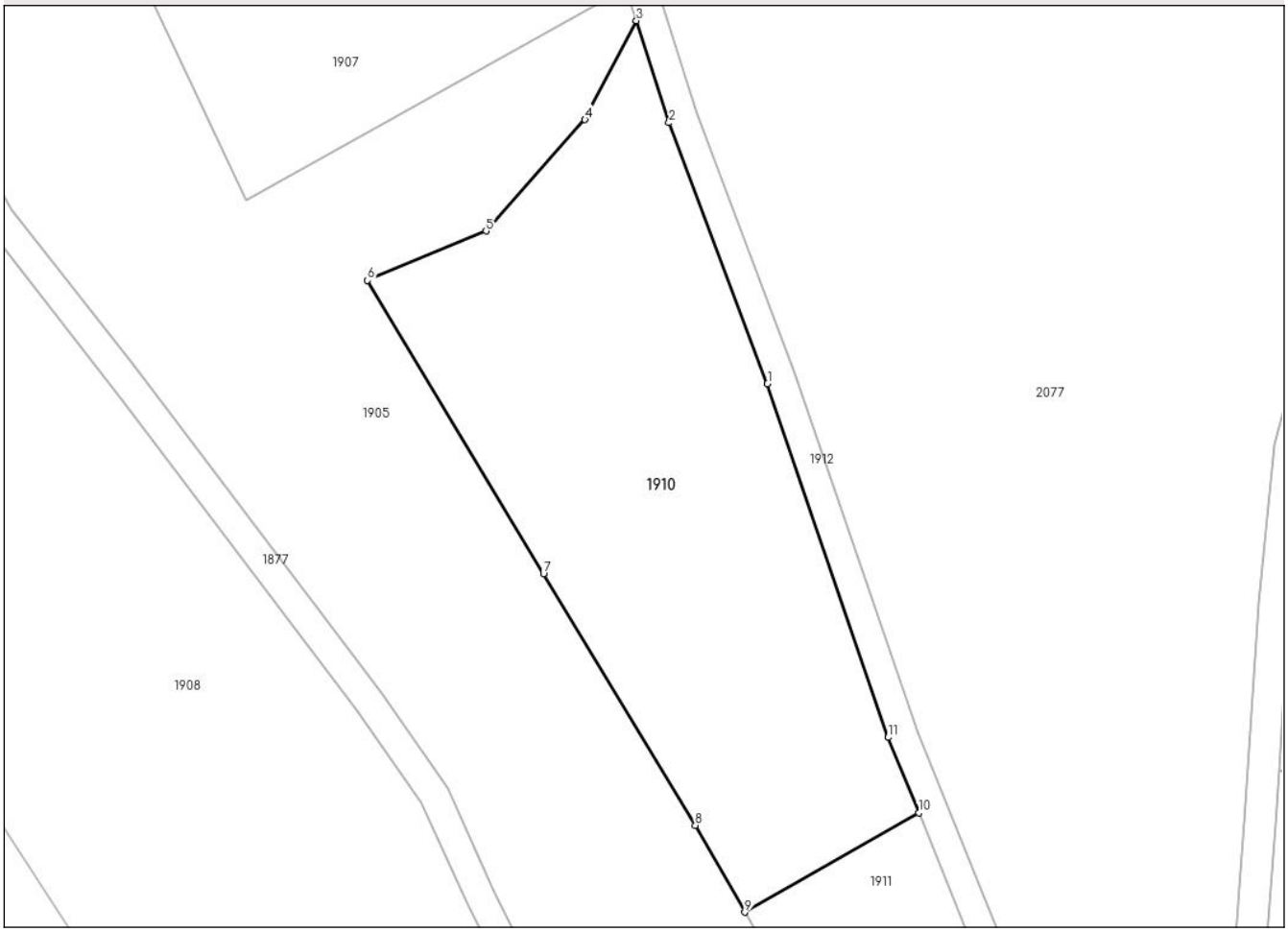

Date referitoare la teren

Crt	Categorie folosință	Intra vilan	Suprafaţa (mp)	Tarla	Parcelă	Nr. topo	Observaţii / Referinţe
1	faneata	NU	3.741	-	-	-	Proprietar neidentificat

Lungime Segmente
1) Valorile lungimilor segmentelor sunt obţinute din proiecţie în plan.

Punct început	X / Y	Punct sfârşit	X / Y	Lungime segment (** (m)
1	426.381,371 516.681,199	2	426.368,048 516.716,487	37.72
2	426.368,048 516.716,487	3	426.363,635 516.730,278	14.479
3	426.363,635 516.730,278	4	426.356,689 516.716,898	15.076
4	426.356,689 516.716,898	5	426.343,287 516.701,85	20.15
5	426.343,287 516.701,85	6	426.327,241 516.695,164	17.384

Document care conține date cu caracter personal, protejat de prevederile Regulamentului (UE) nr. 679/2016 și Legii 190/2018

Punct început	X / Y	Punct sfârşit	X / Y	Lungime segment (** (m)
6	426.327,241 516.695,164	7	426.351,066 516.655,478	46.289
7	426.351,066 516.655,478	8	426.371,615 516.621,501	39.707
8	426.371,615 516.621,501	9	426.378,305 516.609,77	13.505
9	426.378,305 516.609,77	10	426.401,843 516.623,194	27.097
10	426.401,843 516.623,194	11	426.397,707 516.633,402	11.015
11	426.397,707 516.633,402	1	426.381,371 516.681,199	50.511

** Lungimile segmentelor sunt determinate în planul de proiecţie Stereo 70 şi sunt rotunjite la 1 milimetru.
*** Distanţa dintre puncte este formată din segmente cumulate ce sunt mai mici decât valoarea 1 milimetru.

Document care conține date cu caracter personal, protejat de prevederile Regulamentului (UE) nr. 679/2016 și Legii 190/2018

DATE DESPRE IMOBILUL NR. 1911

Oficiul de Cadastru şi Publicitate Imobiliară ALBA
Biroul de Cadastru şi Publicitate Imobiliară Blaj

A. Partea I. Descrierea imobilului

TEREN Extravilan

Adresa: Jud. Alba

Nr. Crt	Nr cadastral Nr. topografic	Suprafaţa* (mp)	Observaţii / Referinţe
A1		2.700	Sector cadastral:20 Teren neimprejmuit;

B. Partea II. Proprietari şi acte

Inscrieri privitoare la dreptul de proprietate şi alte drepturi reale		Referinţe
1 / 01/07/2024		
Act Administrativ nr. 11454/1030, din 19/03/2002 emis de CJPSDPAT ALBA (titlu de proprietate);		
B1	Intabulare, drept de PROPRIETATE, dobandit prin Reconstituire, cota actuala 1/1	A1
	1) **STOICA I VASILE**	

C. Partea III. SARCINI .

Inscrieri privind dezmembramintele dreptului de proprietate, drepturi reale de garanţie şi sarcini	Referinţe
NU SUNT	

Document care conține date cu caracter personal, protejat de prevederile Regulamentului (UE) nr. 679/2016 și Legii 190/2018

Anexa Nr. 1 La Partea I

Teren

Nr cadastral	Suprafaţa (mp)*	Observaţii / Referinţe
	2.700	

* Suprafaţa este determinată in planul de proiecţie Stereo 70.

DETALII LINIARE IMOBIL

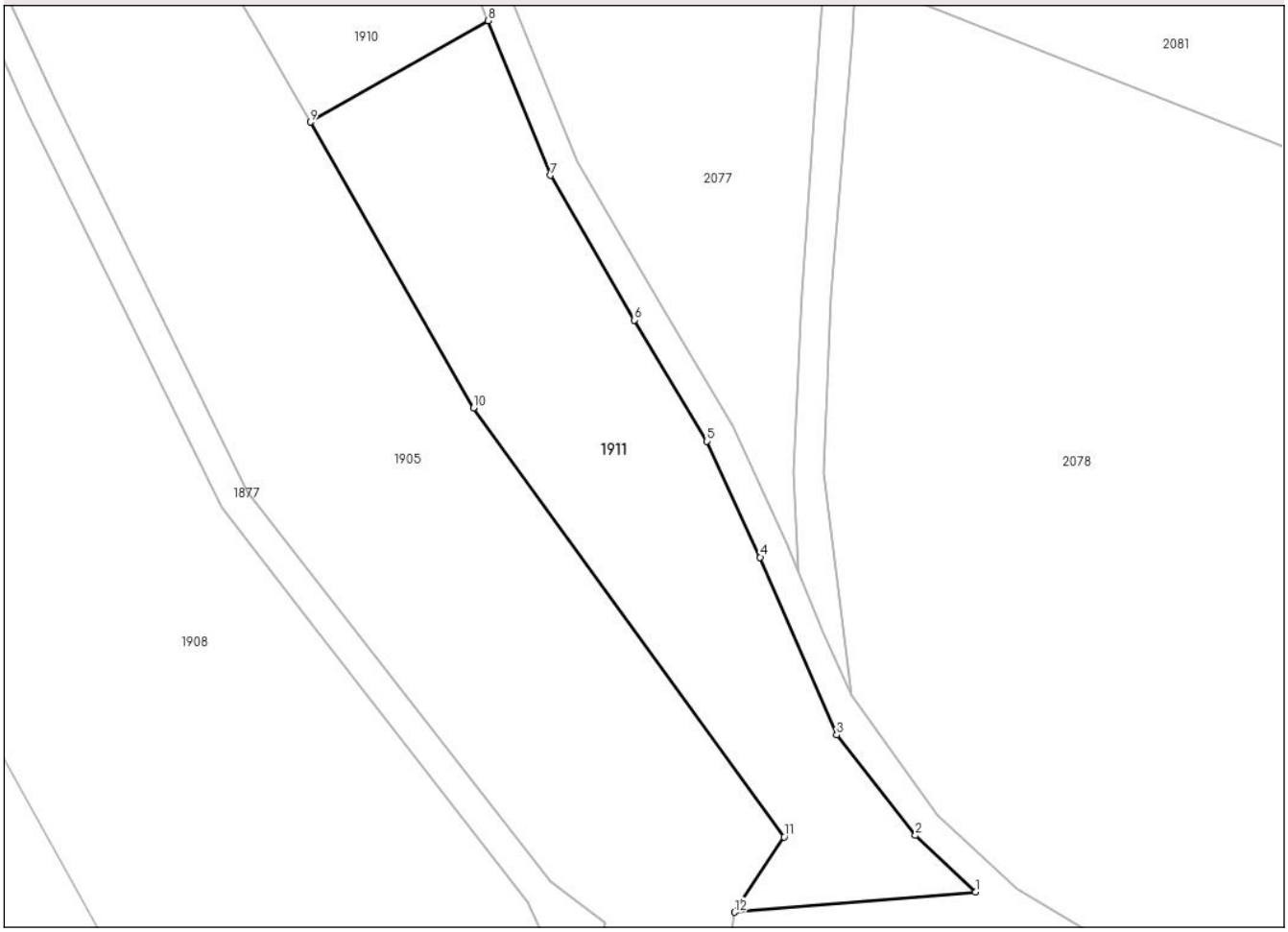

Date referitoare la teren

Crt	Categorie folosință	Intra vilan	Suprafaţa (mp)	Tarla	Parcelă	Nr. topo	Observaţii / Referinţe
1	faneata	NU	2.700	46	1120/12/1	-	

Lungime Segmente
1) Valorile lungimilor segmentelor sunt obţinute din proiecţie în plan.

Punct început	X / Y	Punct sfârşit	X / Y	Lungime segment (** (m)
1	426.466,508 516.507,777	2	426.458,515 516.515,284	10.966
2	426.458,515 516.515,284	3	426.448,073 516.528,603	16.924
3	426.448,073 516.528,603	4	426.437,943 516.552,131	25.616
4	426.437,943 516.552,131	5	426.430,841 516.567,504	16.935
5	426.430,841 516.567,504	6	426.421,275 516.583,546	18.677

Document care conține date cu caracter personal, protejat de prevederile Regulamentului (UE) nr. 679/2016 și Legii 190/2018

Punct început	X / Y	Punct sfârşit	X / Y	Lungime segment (** (m)
6	426.421,275 516.583,546	7	426.410,137 516.602,728	22.182
7	426.410,137 516.602,728	8	426.401,843 516.623,194	22.083
8	426.401,843 516.623,194	9	426.378,305 516.609,77	27.097
9	426.378,305 516.609,77	10	426.399,908 516.571,893	43.604
10	426.399,908 516.571,893	11	426.441,091 516.515,098	70.156
11	426.441,091 516.515,098	12	426.434,561 516.505,122	11.923
12	426.434,561 516.505,122	1	426.466,508 516.507,777	32.057

** Lungimile segmentelor sunt determinate în planul de proiecţie Stereo 70 şi sunt rotunjite la 1 milimetru.
*** Distanţa dintre puncte este formată din segmente cumulate ce sunt mai mici decât valoarea 1 milimetru.

Document care conține date cu caracter personal, protejat de prevederile Regulamentului (UE) nr. 679/2016 și Legii 190/2018

DATE DESPRE IMOBILUL NR. 1912

Oficiul de Cadastru şi Publicitate Imobiliară ALBA
Biroul de Cadastru şi Publicitate Imobiliară Blaj

A. Partea I. Descrierea imobilului

TEREN Extravilan

Adresa: Jud. Alba

Nr. Crt	Nr cadastral Nr. topografic	Suprafaţa* (mp)	Observaţii / Referinţe
A1		10.631	Sector cadastral:20 Teren neimprejmuit;

B. Partea II. Proprietari şi acte

Inscrieri privitoare la dreptul de proprietate şi alte drepturi reale		Referinţe
1 / 01/07/2024		
Act Administrativ nr. 7, din 13/03/1996 emis de PARLAMENTUL ROMANIEI;		
B1	Inscrierea provizorie, drept de PROPRIETATE, dobandit prin Lege, cota actuala 1/1	A1
	1) **UAT VALEA LUNG\U+0102**, CIF:4562176	

C. Partea III. SARCINI .

Inscrieri privind dezmembramintele dreptului de proprietate, drepturi reale de garanţie şi sarcini	Referinţe
NU SUNT	

Document care conține date cu caracter personal, protejat de prevederile Regulamentului (UE) nr. 679/2016 și Legii 190/2018

Anexa Nr. 1 La Partea I

Teren

Nr cadastral	Suprafaţa (mp)*	Observaţii / Referinţe
	10.631	

* Suprafaţa este determinată in planul de proiecţie Stereo 70.

DETALII LINIARE IMOBIL

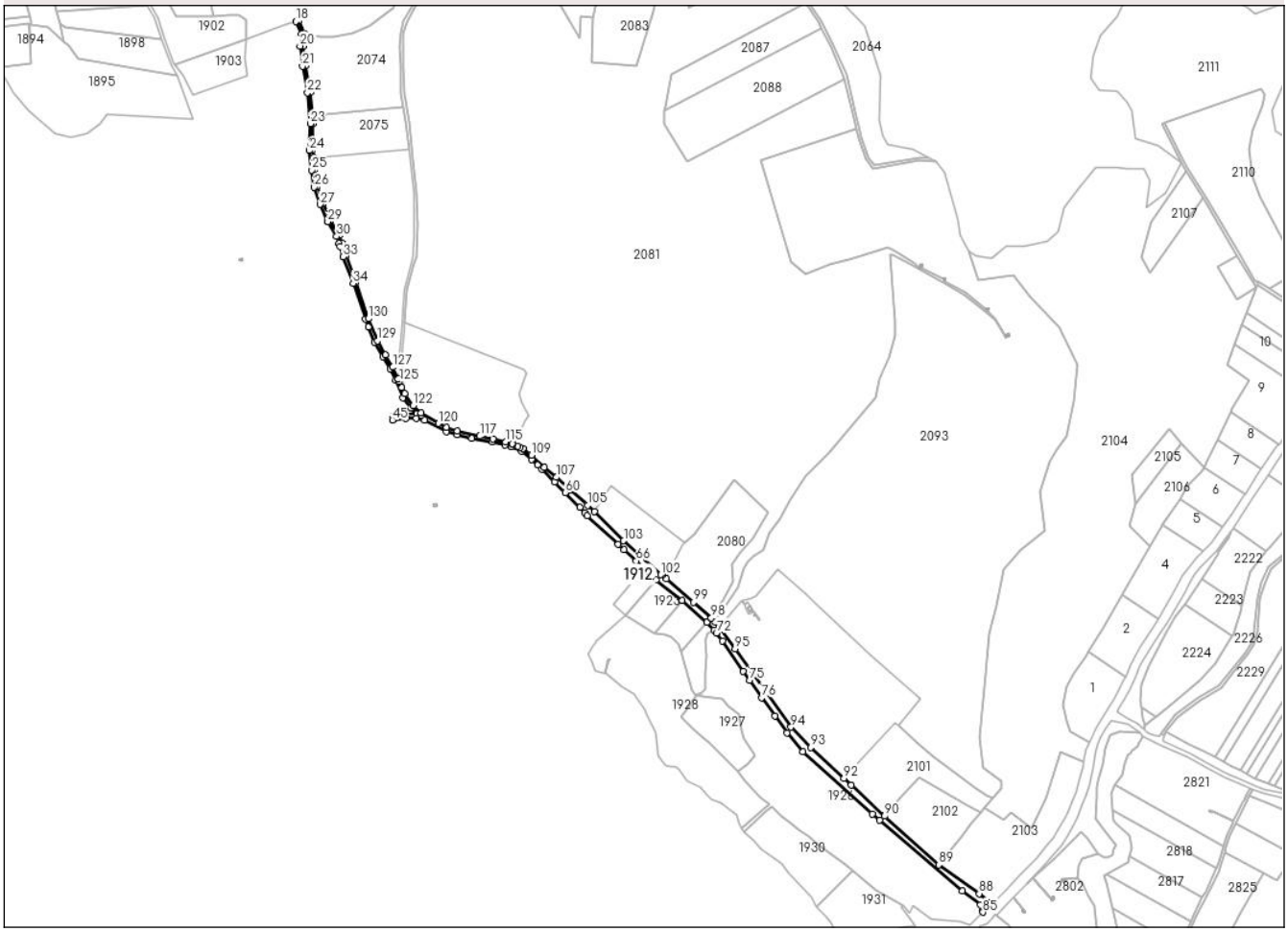

Date referitoare la teren

Crt	Categorie folosință	Intra vilan	Suprafaţa (mp)	Tarla	Parcelă	Nr. topo	Observaţii / Referinţe
1	drum	NU	10.631	-	-	-	DRUM

Lungime Segmente

1) Valorile lungimilor segmentelor sunt obţinute din proiecţie în plan.

Punct început	X / Y	Punct sfârşit	X / Y	Lungime segment
1	426.385,135 516.682,554	2	426.371,825 516.717,808	37.683
4	426.363,031 516.745,291	5	426.351,319 516.765,054	22.972
7	426.333,284 516.810,132	8	426.330,397 516.832,502	22.556
10	426.327,034 516.858,221	11	426.328,143 516.894,065	35.862
13	426.324,42 516.935,821	14	426.317,799 516.971,04	35.836
16	426.316,262 517.014,06	17	426.309,311 517.031,108	18.41

Punct început	X / Y	Punct sfârşit	X / Y	Lungime segment
2	426.371,825 516.717,808	3	426.366,25 516.735,232	18.294
5	426.351,319 516.765,054	6	426.341,2 516.787,823	24.917
8	426.330,397 516.832,502	9	426.328,255 516.848,883	16.521
11	426.328,143 516.894,065	12	426.327,183 516.904,831	10.809
14	426.317,799 516.971,04	15	426.314,658 516.997,482	26.628
17	426.309,311 517.031,108	18	426.305,279 517.030,086	4.159

Punct început	X / Y	Punct sfârşit	X / Y	Lungime segment
3	426.366,25 516.735,232	4	426.363,031 516.745,291	10.562
6	426.341,2 516.787,823	7	426.333,284 516.810,132	23.671
9	426.328,255 516.848,883	10	426.327,034 516.858,221	9.417
12	426.327,183 516.904,831	13	426.324,42 516.935,821	31.112
15	426.314,658 516.997,482	16	426.316,262 517.014,06	16.656
18	426.305,279 517.030,086	19	426.312,291 517.013,206	18.279

Document care conține date cu caracter personal, protejat de prevederile Regulamentului (UE) nr. 679/2016 și Legii 190/2018

Punct început	X / Y	Punct sfârşit	X / Y	Lungime segment
19	426.312,291 517.013,206	20	426.310,635 516.997,438	15.855
22	426.320,452 516.935,273	23	426.324,137 516.893,95	41.488
25	426.326,43 516.831,988	26	426.329,371 516.809,197	22.981
28	426.347,388 516.764,052	29	426.347,759 516.763,216	0.915
31	426.362,246 516.734,619	32	426.363,635 516.730,278	4.558
34	426.381,371 516.681,199	35	426.397,707 516.633,402	50.511
37	426.410,137 516.602,728	38	426.421,275 516.583,546	22.182
40	426.437,943 516.552,131	41	426.448,073 516.528,603	25.616
43	426.466,508 516.507,777	44	426.434,561 516.505,122	32.057
46	426.452,213 516.500,876	47	426.465,822 516.500,94	13.609
49	426.505,578 516.483,611	50	426.520,36 516.479,79	15.268
52	426.567,338 516.470,125	53	426.583,892 516.465,979	17.066
55	426.605,922 516.457,287	56	426.619,468 516.446,548	17.287
58	426.633,512 516.433,069	59	426.650,466 516.416,879	23.443
61	426.683,929 516.382,792	62	426.690,372 516.375,204	9.954
64	426.735,069 516.333,35	65	426.742,854 516.326,181	10.583
67	426.769,527 516.301,11	68	426.785,474 516.285,649	22.211
70	426.853,341 516.229,3	71	426.862,751 516.218,978	13.968
73	426.874,333 516.204,814	74	426.901,713 516.164,022	49.129
76	426.926,47 516.128,977	77	426.944,437 516.104,869	30.067
79	426.981,342 516.056,688	80	427.074,518 515.974,204	124.44
82	427.194,067 515.871,349	83	427.218,733 515.853,21	30.617
85	427.221,789 515.843,076	86	427.231,239 515.852,309	13.212
88	427.216,647 515.867,773	89	427.162,84 515.906,289	66.171
91	427.046,102 516.012,668	92	427.036,346 516.021,72	13.308
94	426.965,638 516.089,595	95	426.890,879 516.194,23	128.598
97	426.863,471 516.230,203	98	426.859,301 516.235,09	6.424
100	426.799,022 516.287,529	101	426.794,036 516.292,267	6.878
103	426.742,394 516.338,118	104	426.703,605 516.376,845	54.812
106	426.670,88 516.406,357	107	426.652,547 516.422,689	24.552
109	426.619,307 516.452,248	110	426.608,003 516.460,727	14.13
112	426.601,309 516.463,914	113	426.594,828 516.466,767	7.081
115	426.584,939 516.469,84	116	426.568,204 516.474,031	17.252

Punct început	X / Y	Punct sfârşit	X / Y	Lungime segment
20	426.310,635 516.997,438	21	426.313,843 516.970,433	27.195
23	426.324,137 516.893,95	24	426.323,026 516.858,022	35.944
26	426.329,371 516.809,197	27	426.337,482 516.786,34	24.253
29	426.347,759 516.763,216	30	426.359,359 516.743,642	22.753
32	426.363,635 516.730,278	33	426.368,048 516.716,487	14.479
35	426.397,707 516.633,402	36	426.401,843 516.623,194	11.015
38	426.421,275 516.583,546	39	426.430,841 516.567,504	18.677
41	426.448,073 516.528,603	42	426.458,515 516.515,284	16.924
44	426.434,561 516.505,122	45	426.433,756 516.498,958	6.216
47	426.465,822 516.500,94	48	426.476,772 516.498,624	11.192
50	426.520,36 516.479,79	51	426.539,391 516.474,474	19.76
53	426.583,892 516.465,979	54	426.592,208 516.463,548	8.663
56	426.619,468 516.446,548	57	426.627,427 516.438,91	11.031
59	426.650,466 516.416,879	60	426.664,369 516.402,02	20.349
62	426.690,372 516.375,204	63	426.693,673 516.371,316	5.101
65	426.742,854 516.326,181	66	426.759,125 516.311,195	22.121
68	426.785,474 516.285,649	69	426.820,437 516.258,185	44.46
71	426.862,751 516.218,978	72	426.866,138 516.215,343	4.968
74	426.901,713 516.164,022	75	426.910,558 516.151,969	14.95
77	426.944,437 516.104,869	78	426.960,153 516.081,945	27.793
80	427.074,518 515.974,204	81	427.084,222 515.965,718	12.891
83	427.218,733 515.853,21	84	427.221,682 515.844,61	9.092
86	427.231,239 515.852,309	87	427.230,203 515.856,408	4.228
89	427.162,84 515.906,289	90	427.090,356 515.971,048	97.199
92	427.036,346 516.021,72	93	426.992,222 516.062,659	60.191
95	426.890,879 516.194,23	96	426.869,251 516.223,429	36.337
98	426.859,301 516.235,09	99	426.835,915 516.256,164	31.48
101	426.794,036 516.292,267	102	426.791,794 516.292,848	2.316
104	426.703,605 516.376,845	105	426.694,429 516.385,404	12.548
107	426.652,547 516.422,689	108	426.636,166 516.436,066	21.149
110	426.608,003 516.460,727	111	426.604,502 516.462,394	3.879
113	426.594,828 516.466,767	114	426.593,513 516.467,345	1.437
116	426.568,204 516.474,031	117	426.550,473 516.477,459	18.059

Punct început	X / Y	Punct sfârşit	X / Y	Lungime segment
21	426.313,843 516.970,433	22	426.320,452 516.935,273	35.776
24	426.323,026 516.858,022	25	426.326,43 516.831,988	26.255
27	426.337,482 516.786,34	28	426.347,388 516.764,052	24.39
30	426.359,359 516.743,642	31	426.362,246 516.734,619	9.474
33	426.368,048 516.716,487	34	426.381,371 516.681,199	37.72
36	426.401,843 516.623,194	37	426.410,137 516.602,728	22.083
39	426.430,841 516.567,504	40	426.437,943 516.552,131	16.935
42	426.458,515 516.515,284	43	426.466,508 516.507,777	10.966
45	426.433,756 516.498,958	46	426.452,213 516.500,876	18.556
48	426.476,772 516.498,624	49	426.505,578 516.483,611	32.483
51	426.539,391 516.474,474	52	426.567,338 516.470,125	28.284
54	426.592,208 516.463,548	55	426.605,922 516.457,287	15.076
57	426.627,427 516.438,91	58	426.633,512 516.433,069	8.434
60	426.664,369 516.402,02	61	426.683,929 516.382,792	27.428
63	426.693,673 516.371,316	64	426.735,069 516.333,35	56.17
66	426.759,125 516.311,195	67	426.769,527 516.301,11	14.488
69	426.820,437 516.258,185	70	426.853,341 516.229,3	43.783
72	426.866,138 516.215,343	73	426.874,333 516.204,814	13.343
75	426.910,558 516.151,969	76	426.926,47 516.128,977	27.961
78	426.960,153 516.081,945	79	426.981,342 516.056,688	32.968
81	427.084,222 515.965,718	82	427.194,067 515.871,349	144.816
84	427.221,682 515.844,61	85	427.221,789 515.843,076	1.538
87	427.230,203 515.856,408	88	427.216,647 515.867,773	17.69
90	427.090,356 515.971,048	91	427.046,102 516.012,668	60.751
93	426.992,222 516.062,659	94	426.965,638 516.089,595	37.845
96	426.869,251 516.223,429	97	426.863,471 516.230,203	8.905
99	426.835,915 516.256,164	100	426.799,022 516.287,529	48.424
102	426.791,794 516.292,848	103	426.742,394 516.338,118	67.005
105	426.694,429 516.385,404	106	426.670,88 516.406,357	31.521
108	426.636,166 516.436,066	109	426.619,307 516.452,248	23.369
111	426.604,502 516.462,394	112	426.601,309 516.463,914	3.536
114	426.593,513 516.467,345	115	426.584,939 516.469,84	8.929
117	426.550,473 516.477,459	118	426.520,702 516.484,165	30.517

Document care conține date cu caracter personal, protejat de prevederile Regulamentului (UE) nr. 679/2016 și Legii 190/2018

Punct început	X / Y	Punct sfârşit	X / Y	Lungime segment
118	426.520,702 516.484,165	119	426.506,064 516.489,353	15.53
121	426.471,934 516.508,169	122	426.461,474 516.517,992	14.349
124	426.446,224 516.542,354	125	426.443,036 516.550,214	8.482
127	426.434,385 516.569,372	128	426.424,724 516.585,572	18.863
130	426.401,722 516.634,02	1	426.385,135 516.682,554	51.289

Punct început	X / Y	Punct sfârşit	X / Y	Lungime segment
119	426.506,064 516.489,353	120	426.495,336 516.494,534	11.914
122	426.461,474 516.517,992	123	426.450,042 516.533,942	19.625
125	426.443,036 516.550,214	126	426.441,614 516.553,722	3.786
128	426.424,724 516.585,572	129	426.413,736 516.604,495	21.881

Punct început	X / Y	Punct sfârşit	X / Y	Lungime segment
120	426.495,336 516.494,534	121	426.471,934 516.508,169	27.085
123	426.450,042 516.533,942	124	426.446,224 516.542,354	9.238
126	426.441,614 516.553,722	127	426.434,385 516.569,372	17.238
129	426.413,736 516.604,495	130	426.401,722 516.634,02	31.876

** Lungimile segmentelor sunt determinate în planul de proiecţie Stereo 70 şi sunt rotunjite la 1 milimetru.
*** Distanţa dintre puncte este formată din segmente cumulate ce sunt mai mici decât valoarea 1 milimetru.

Document care conține date cu caracter personal, protejat de prevederile Regulamentului (UE) nr. 679/2016 și Legii 190/2018

DATE DESPRE IMOBILUL NR. 1913

Oficiul de Cadastru şi Publicitate Imobiliară ALBA
Biroul de Cadastru şi Publicitate Imobiliară Blaj

A. Partea I. Descrierea imobilului

TEREN Extravilan

Adresa: Jud. Alba

Nr. Crt	Nr cadastral Nr. topografic	Suprafaţa* (mp)	Observaţii / Referinţe
A1		3.200	Sector cadastral:20 Teren neimprejmuit;

B. Partea II. Proprietari şi acte

Inscrieri privitoare la dreptul de proprietate şi alte drepturi reale		Referinţe
1 / 01/07/2024		
Act Administrativ nr. 11530/1112, din 25/11/2002 emis de CJPSDPAT ALBA (titlu de proprietate);		
B1	Intabulare, drept de PROPRIETATE, dobandit prin Reconstituire, cota actuala 1/1	A1
	1) **ROSIAN N ANA**	

C. Partea III. SARCINI .

Inscrieri privind dezmembramintele dreptului de proprietate, drepturi reale de garanţie şi sarcini	Referinţe
NU SUNT	

Document care conține date cu caracter personal, protejat de prevederile Regulamentului (UE) nr. 679/2016 și Legii 190/2018

Anexa Nr. 1 La Partea I

Teren

Nr cadastral	Suprafaţa (mp)*	Observaţii / Referinţe
	3.200	

* Suprafaţa este determinată in planul de proiecţie Stereo 70.

DETALII LINIARE IMOBIL

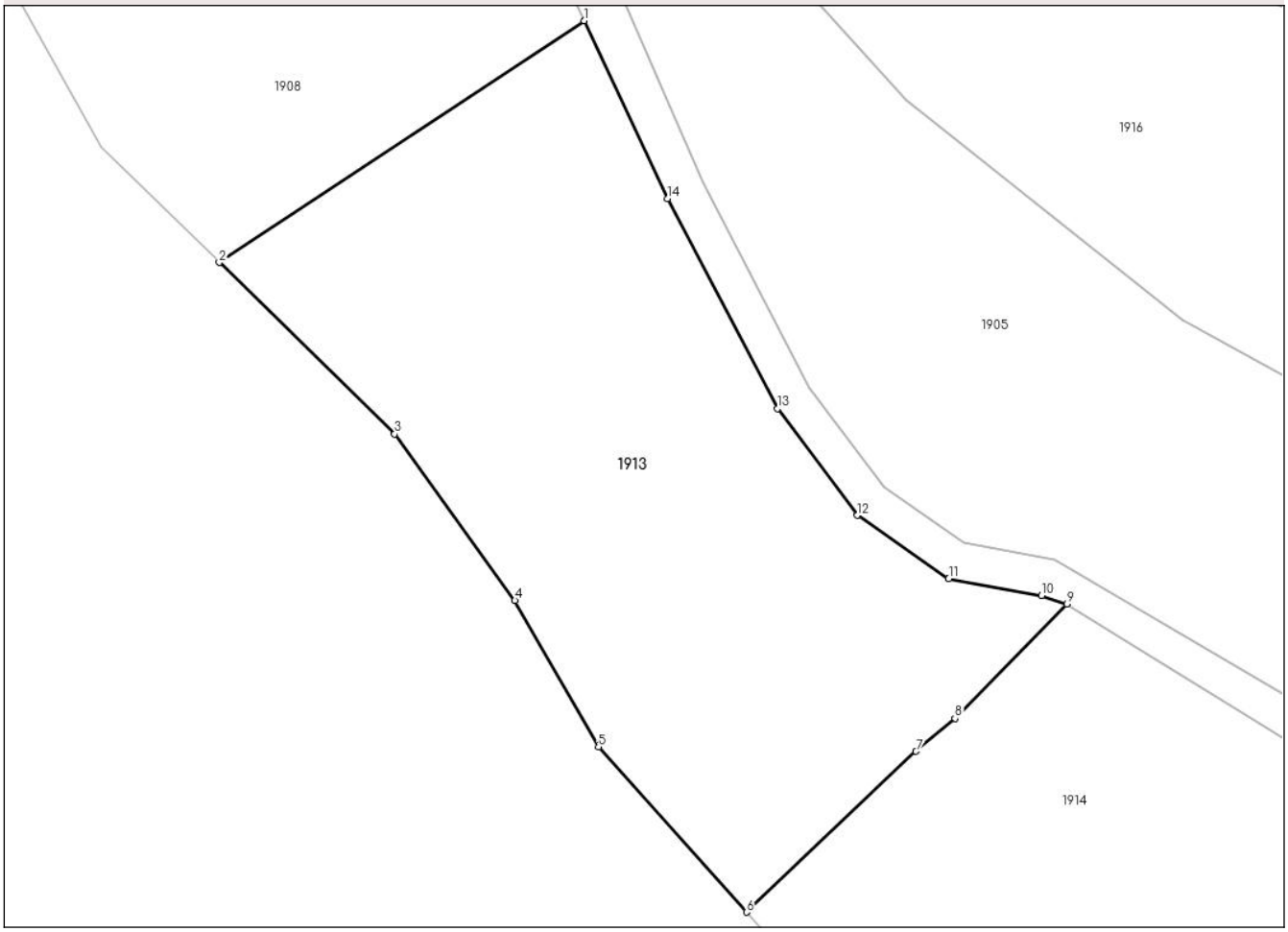

Date referitoare la teren

Crt	Categorie folosință	Intra vilan	Suprafaţa (mp)	Tarla	Parcelă	Nr. topo	Observaţii / Referinţe
1	faneata	NU	3.200	43	1183/3	-	

Lungime Segmente
1) Valorile lungimilor segmentelor sunt obţinute din proiecţie în plan.

Punct început	X / Y	Punct sfârşit	X / Y	Lungime segment (** (m)
1	426.413,798 516.492,066	2	426.375,792 516.466,906	45.578
2	426.375,792 516.466,906	3	426.394,058 516.449,065	25.533
3	426.394,058 516.449,065	4	426.406,595 516.431,726	21.397
4	426.406,595 516.431,726	5	426.415,302 516.416,489	17.549
5	426.415,302 516.416,489	6	426.430,714 516.399,295	23.09

Document care conține date cu caracter personal, protejat de prevederile Regulamentului (UE) nr. 679/2016 și Legii 190/2018

Punct început	X / Y	Punct sfârşit	X / Y	Lungime segment (** (m)
6	426.430,714 516.399,295	7	426.448,381 516.416,026	24.332
7	426.448,381 516.416,026	8	426.452,446 516.419,448	5.314
8	426.452,446 516.419,448	9	426.464,101 516.431,378	16.678
9	426.464,101 516.431,378	10	426.461,449 516.432,239	2.788
10	426.461,449 516.432,239	11	426.451,788 516.433,993	9.819
11	426.451,788 516.433,993	12	426.442,279 516.440,592	11.575
12	426.442,279 516.440,592	13	426.433,939 516.451,69	13.882
13	426.433,939 516.451,69	14	426.422,468 516.473,535	24.674
14	426.422,468 516.473,535	1	426.413,798 516.492,066	20.459

** Lungimile segmentelor sunt determinate în planul de proiecţie Stereo 70 şi sunt rotunjite la 1 milimetru.
*** Distanţa dintre puncte este formată din segmente cumulate ce sunt mai mici decât valoarea 1 milimetru.

Document care conține date cu caracter personal, protejat de prevederile Regulamentului (UE) nr. 679/2016 și Legii 190/2018

DATE DESPRE IMOBILUL NR. 1914

Oficiul de Cadastru şi Publicitate Imobiliară ALBA
Biroul de Cadastru şi Publicitate Imobiliară Blaj

A. Partea I. Descrierea imobilului

TEREN Extravilan

Adresa: Jud. Alba

Nr. Crt	Nr cadastral Nr. topografic	Suprafaţa* (mp)	Observaţii / Referinţe
A1	70074	Din acte: 4.400 Masurata: 4.413	Sector cadastral:20 Teren neimprejmuit;

B. Partea II. Proprietari şi acte

Inscrieri privitoare la dreptul de proprietate şi alte drepturi reale		Referinţe
3514 / 28/08/2009		
Act Notarial nr. 332, din 27/08/2009 emis de NOTAR PUBLIC CIULEA ADRIANA;		
B2	Intabulare, drept de PROPRIETATE, dobandit prin Conventie, cota actuala 1/1	A1
	1) **GHERMAN DANIEL CONSTANTIN SIMION**, nec\U+0103s\U+0103torit	

C. Partea III. SARCINI .

Inscrieri privind dezmembramintele dreptului de proprietate, drepturi reale de garanţie şi sarcini	Referinţe
NU SUNT	

Document care conține date cu caracter personal, protejat de prevederile Regulamentului (UE) nr. 679/2016 și Legii 190/2018

Anexa Nr. 1 La Partea I

Teren

Nr cadastral	Suprafaţa (mp)*	Observaţii / Referinţe
70074	Din acte: 4.400 Masurata: 4.413	

* Suprafaţa este determinată in planul de proiecţie Stereo 70.

DETALII LINIARE IMOBIL

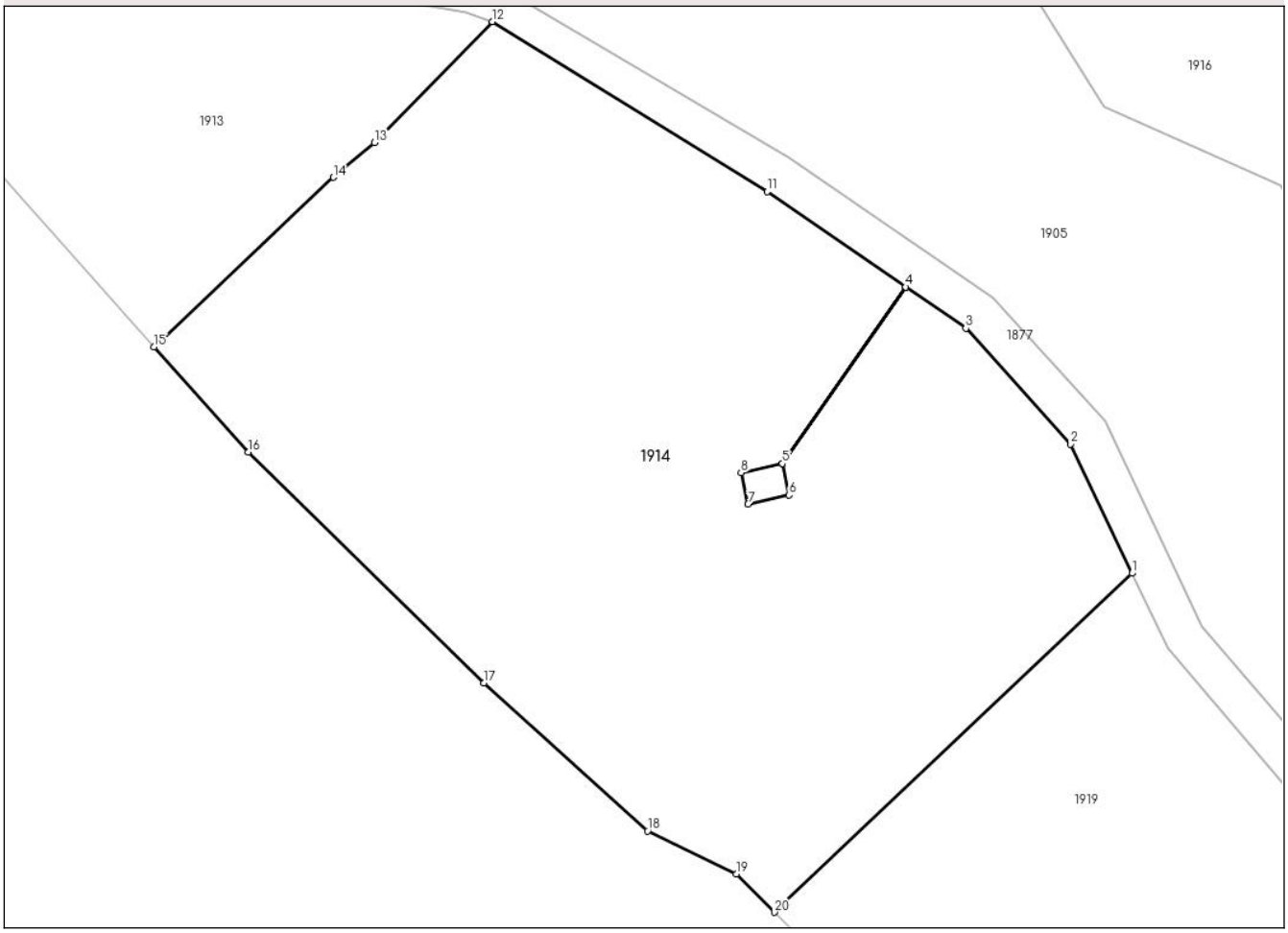

Date referitoare la teren

Crt	Categorie folosință	Intra vilan	Suprafaţa (mp)	Tarla	Parcelă	Nr. topo	Observaţii / Referinţe
1	faneata	NU	4.413	43	1139/1	-	IMPREJMUIRE PARTIALA CU GARD PLASA

Lungime Segmente
1) Valorile lungimilor segmentelor sunt obţinute din proiecţie în plan.

Punct început	X / Y	Punct sfârşit	X / Y	Lungime segment (** (m)
1	426.527,197 516.376,952	2	426.521,153 516.389,7	14.109
2	426.521,153 516.389,7	3	426.510,813 516.401,119	15.405
3	426.510,813 516.401,119	4	426.504,872 516.405,202	7.208
4	426.504,872 516.405,202	5	426.492,692 516.387,773	21.264
5	426.492,692 516.387,773	6	426.493,38 516.384,678	3.17

Document care conține date cu caracter personal, protejat de prevederile Regulamentului (UE) nr. 679/2016 și Legii 190/2018

Punct început	X / Y	Punct sfârşit	X / Y	Lungime segment (** (m)
6	426.493,38 516.384,678	7	426.489,309 516.383,773	4.17
7	426.489,309 516.383,773	8	426.488,619 516.386,877	3.18
8	426.488,619 516.386,877	9	426.492,69 516.387,783	4.17
9	426.492,69 516.387,783	10	426.504,864 516.405,208	21.257
10	426.504,864 516.405,208	11	426.491,199 516.414,599	16.581
11	426.491,199 516.414,599	12	426.464,101 516.431,378	31.872
12	426.464,101 516.431,378	13	426.452,446 516.419,448	16.678
13	426.452,446 516.419,448	14	426.448,381 516.416,026	5.314
14	426.448,381 516.416,026	15	426.430,714 516.399,295	24.332
15	426.430,714 516.399,295	16	426.440,012 516.388,923	13.93
16	426.440,012 516.388,923	17	426.463,24 516.366,111	32.557
17	426.463,24 516.366,111	18	426.479,402 516.351,522	21.773
18	426.479,402 516.351,522	19	426.488,152 516.347,266	9.73
19	426.488,152 516.347,266	20	426.491,902 516.343,505	5.312
20	426.491,902 516.343,505	1	426.527,197 516.376,952	48.625

** Lungimile segmentelor sunt determinate în planul de proiecţie Stereo 70 şi sunt rotunjite la 1 milimetru.
*** Distanţa dintre puncte este formată din segmente cumulate ce sunt mai mici decât valoarea 1 milimetru.

Document care conține date cu caracter personal, protejat de prevederile Regulamentului (UE) nr. 679/2016 și Legii 190/2018

DATE DESPRE IMOBILUL NR. 1915

Oficiul de Cadastru şi Publicitate Imobiliară ALBA
Biroul de Cadastru şi Publicitate Imobiliară Blaj

A. Partea I. Descrierea imobilului

Nr. CF vechi:2570 Valea Lung\U+0103 (T\U+0103uni)
Nr. cadastral vechi:218

TEREN Extravilan

Adresa: Jud. Alba

Nr. Crt	Nr cadastral Nr. topografic	Suprafaţa* (mp)	Observaţii / Referinţe
A1	70684	13	Sector cadastral:20 Teren neimprejmuit;

Construcţii

Crt	Nr cadastral Nr. topografic	Adresa	Observaţii / Referinţe
A1.1	70684-C1	Jud. Alba	Nr. niveluri:1; S. construita la sol:13 mp; S. construita desfasurata:13 mp; Sonda 174

B. Partea II. Proprietari şi acte

Inscrieri privitoare la dreptul de proprietate şi alte drepturi reale		Referinţe
1483 / 17/05/2007		
Act Normativ nr. seria MO3 nr 10440/2006, din 01/06/2006 emis de Ministerul Economiei și Comerțului;		
B1	Intabulare, drept de PROPRIETATEcu titlu atestare, dobandit prin Lege, cota actuala 1/1	A1, A1.1
	1) **S.N.G.N ROMGAZ SA MEDIAŞ GRUP 18 T\U+0102UNI**, CIF:9999999999999	
	OBSERVATII: (provenita din conversia CF 2570 Valea LungŞ+0103 (T\U+0103uni))	

C. Partea III. SARCINI .

Inscrieri privind dezmembramintele dreptului de proprietate, drepturi reale de garanţie şi sarcini	Referinţe
NU SUNT	

Document care conține date cu caracter personal, protejat de prevederile Regulamentului (UE) nr. 679/2016 și Legii 190/2018

Anexa Nr. 1 La Partea I

Teren

Nr cadastral	Suprafaţa (mp)*	Observaţii / Referinţe
70684	13	

* Suprafaţa este determinată in planul de proiecţie Stereo 70.

DETALII LINIARE IMOBIL

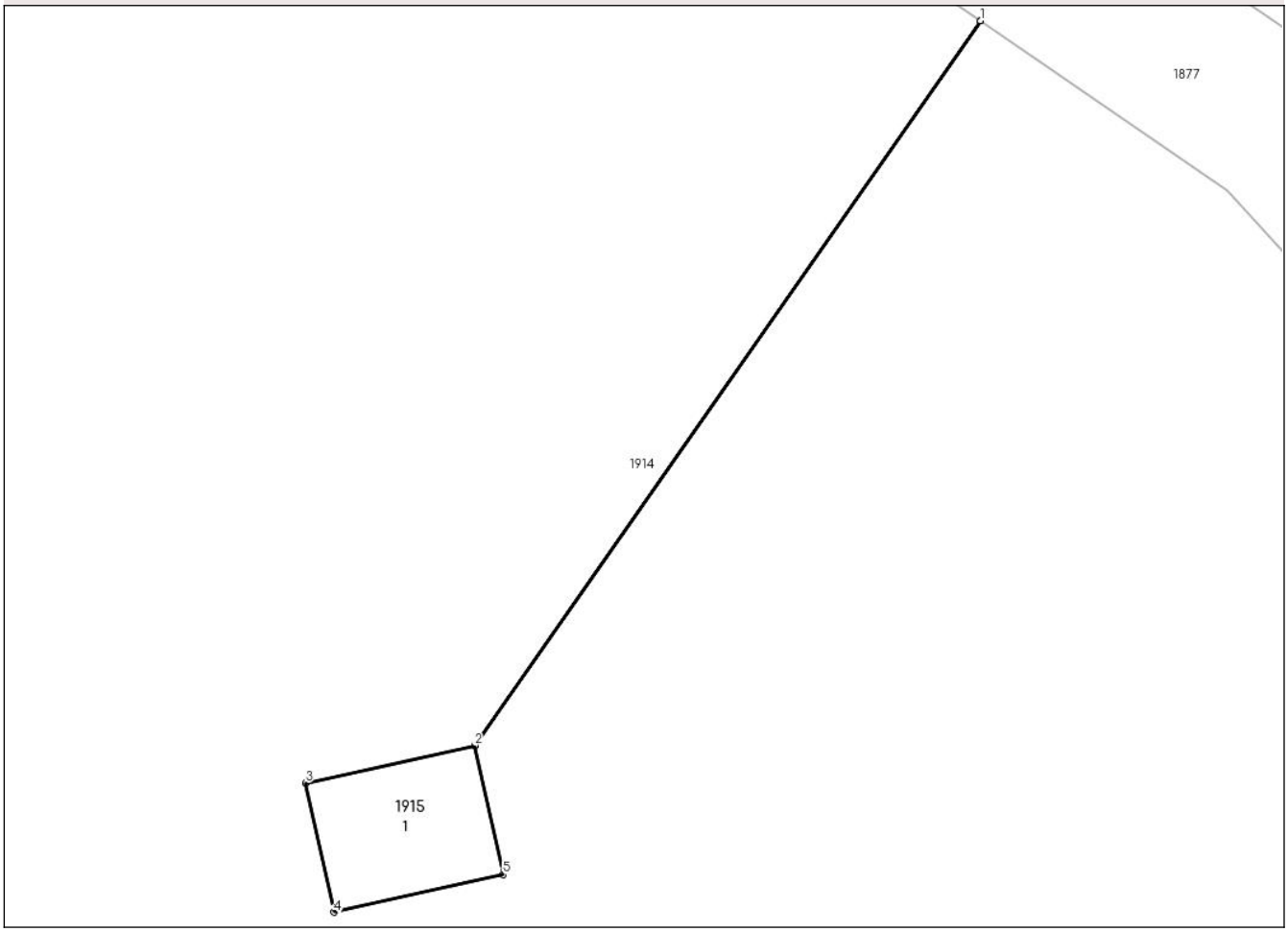

Date referitoare la teren

Crt	Categorie folosință	Intra vilan	Suprafaţa (mp)	Tarla	Parcelă	Nr. topo	Observaţii / Referinţe
1	curti constructii	NU	13	-	-	-	Teren extravilan

Date referitoare la construcţii

Crt	Număr	Destinaţie construcţie	Supraf. (mp)	Situaţie juridică	Observaţii / Referinţe
A1.1	70684-C1	constructii industriale si edilitare	13	Cu acte	Nr. niveluri:1; S. construita la sol:13 mp; S. construita desfasurata:13 mp; Sonda 174

Lungime Segmente
1) Valorile lungimilor segmentelor sunt obţinute din proiecţie în plan.

Punct început	X / Y	Punct sfârşit	X / Y	Lungime segment (** (m)
1	426.504,864 516.405,208	2	426.492,69 516.387,783	21.257
2	426.492,69 516.387,783	3	426.488,619 516.386,877	4.17
3	426.488,619 516.386,877	4	426.489,309 516.383,773	3.18

Document care conține date cu caracter personal, protejat de prevederile Regulamentului (UE) nr. 679/2016 și Legii 190/2018

Punct început	X / Y	Punct sfârşit	X / Y	Lungime segment (** (m)
4	426.489,309 516.383,773	5	426.493,38 516.384,678	4.17
5	426.493,38 516.384,678	6	426.492,692 516.387,773	3.17
6	426.492,692 516.387,773	7	426.504,872 516.405,202	21.264
7	426.504,872 516.405,202	1	426.504,864 516.405,208	0.01

** Lungimile segmentelor sunt determinate în planul de proiecţie Stereo 70 şi sunt rotunjite la 1 milimetru.
*** Distanţa dintre puncte este formată din segmente cumulate ce sunt mai mici decât valoarea 1 milimetru.

Document care conține date cu caracter personal, protejat de prevederile Regulamentului (UE) nr. 679/2016 și Legii 190/2018

DATE DESPRE IMOBILUL NR. 1916

Oficiul de Cadastru şi Publicitate Imobiliară ALBA
Biroul de Cadastru şi Publicitate Imobiliară Blaj

A. Partea I. Descrierea imobilului

TEREN Extravilan

Adresa: Jud. Alba

Nr. Crt	Nr cadastral Nr. topografic	Suprafaţa* (mp)	Observaţii / Referinţe
A1		5.800	Sector cadastral:20 Teren neimprejmuit;

B. Partea II. Proprietari şi acte

Inscrieri privitoare la dreptul de proprietate şi alte drepturi reale		Referinţe
1 / 01/07/2024		
Act Administrativ nr. 7, din 13/03/1996 emis de PARLAMENTUL ROMANIEI;		
B1	Inscrierea provizorie, drept de PROPRIETATE, dobandit prin Lege, cota actuala 1/1	A1
	1) **UAT VALEA LUNG\U+0102**, CIF:4562176	

C. Partea III. SARCINI .

Inscrieri privind dezmembramintele dreptului de proprietate, drepturi reale de garanţie şi sarcini	Referinţe
NU SUNT	

Document care conține date cu caracter personal, protejat de prevederile Regulamentului (UE) nr. 679/2016 și Legii 190/2018

Anexa Nr. 1 La Partea I

Teren

Nr cadastral	Suprafaţa (mp)*	Observaţii / Referinţe
	5.800	

* Suprafaţa este determinată in planul de proiecţie Stereo 70.

DETALII LINIARE IMOBIL

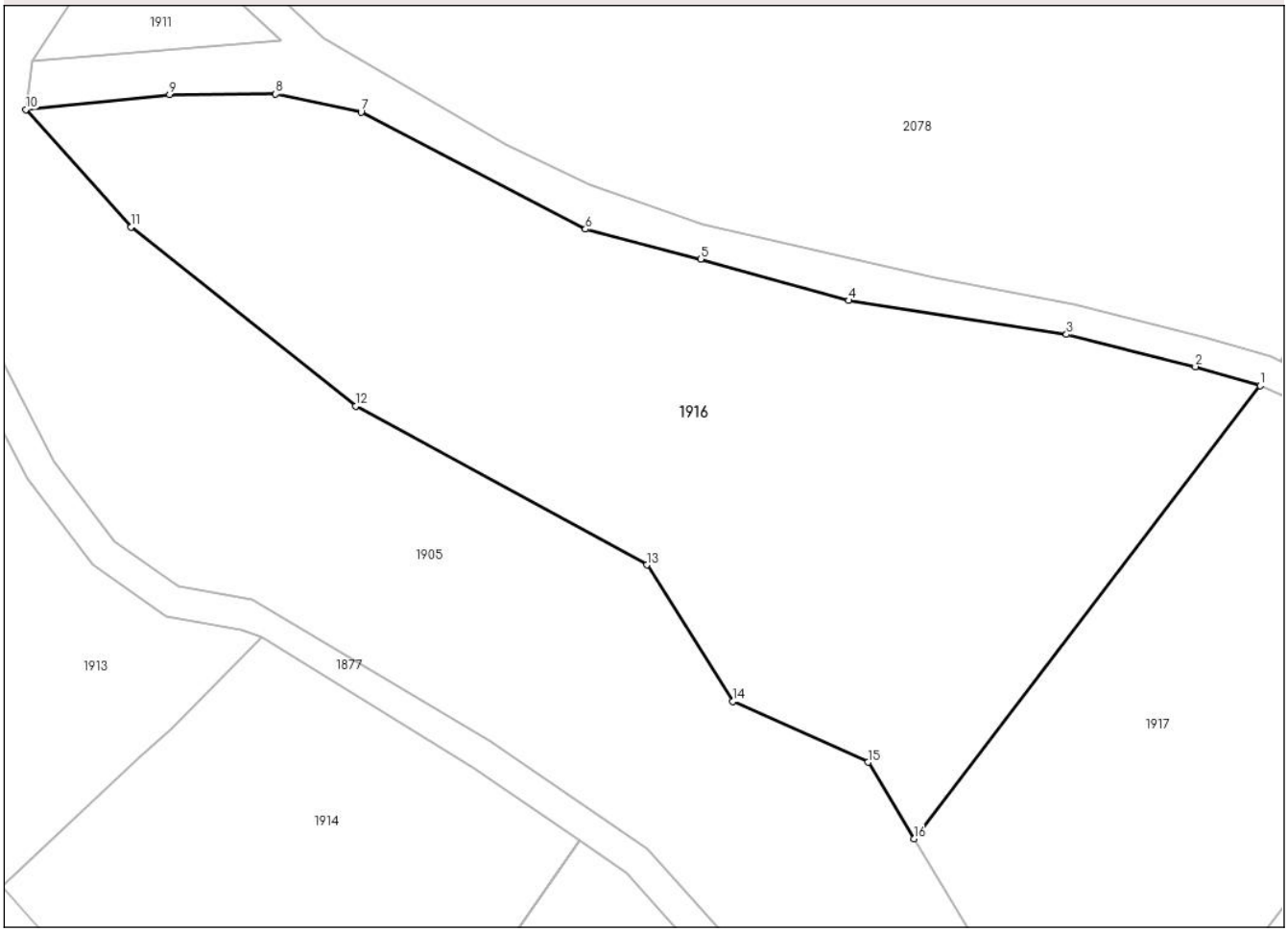

Date referitoare la teren

Crt	Categorie folosință	Intra vilan	Suprafaţa (mp)	Tarla	Parcelă	Nr. topo	Observaţii / Referinţe
1	faneata	NU	5.800	-	-	-	Proprietar neidentificat

Lungime Segmente
1) Valorile lungimilor segmentelor sunt obţinute din proiecţie în plan.

Punct început	X / Y	Punct sfârşit	X / Y	Lungime segment (** (m)
1	426.592,208 516.463,548	2	426.583,892 516.465,979	8.663
2	426.583,892 516.465,979	3	426.567,338 516.470,125	17.066
3	426.567,338 516.470,125	4	426.539,391 516.474,474	28.284
4	426.539,391 516.474,474	5	426.520,36 516.479,79	19.76
5	426.520,36 516.479,79	6	426.505,578 516.483,611	15.268

Document care conține date cu caracter personal, protejat de prevederile Regulamentului (UE) nr. 679/2016 și Legii 190/2018

Punct început	X / Y	Punct sfârşit	X / Y	Lungime segment (** (m)
6	426.505,578 516.483,611	7	426.476,772 516.498,624	32.483
7	426.476,772 516.498,624	8	426.465,822 516.500,94	11.192
8	426.465,822 516.500,94	9	426.452,213 516.500,876	13.609
9	426.452,213 516.500,876	10	426.433,756 516.498,958	18.556
10	426.433,756 516.498,958	11	426.447,276 516.483,899	20.238
11	426.447,276 516.483,899	12	426.476,093 516.460,926	36.853
12	426.476,093 516.460,926	13	426.513,453 516.440,558	42.551
13	426.513,453 516.440,558	14	426.524,478 516.423,043	20.696
14	426.524,478 516.423,043	15	426.541,856 516.415,26	19.041
15	426.541,856 516.415,26	16	426.547,769 516.405,441	11.462
16	426.547,769 516.405,441	1	426.592,208 516.463,548	73.152

** Lungimile segmentelor sunt determinate în planul de proiecţie Stereo 70 şi sunt rotunjite la 1 milimetru.
*** Distanţa dintre puncte este formată din segmente cumulate ce sunt mai mici decât valoarea 1 milimetru.

Document care conține date cu caracter personal, protejat de prevederile Regulamentului (UE) nr. 679/2016 și Legii 190/2018

DATE DESPRE IMOBILUL NR. 1917

Oficiul de Cadastru şi Publicitate Imobiliară ALBA
Biroul de Cadastru şi Publicitate Imobiliară Blaj

A. Partea I. Descrierea imobilului

TEREN Extravilan

Adresa: Jud. Alba

Nr. Crt	Nr cadastral Nr. topografic	Suprafaţa* (mp)	Observaţii / Referinţe
A1		3.600	Sector cadastral:20 Teren neimprejmuit;

B. Partea II. Proprietari şi acte

Inscrieri privitoare la dreptul de proprietate şi alte drepturi reale		Referinţe
1 / 01/07/2024		
Act Administrativ nr. 11454/1078, din 22/11/2002 emis de CJPSDPAT ALBA (titlu de proprietate);		
B1	Intabulare, drept de PROPRIETATE, dobandit prin Reconstituire, cota actuala 1/1	A1
	1) **HADU V VASILE**	

C. Partea III. SARCINI .

Inscrieri privind dezmembramintele dreptului de proprietate, drepturi reale de garanţie şi sarcini	Referinţe
NU SUNT	

Document care conține date cu caracter personal, protejat de prevederile Regulamentului (UE) nr. 679/2016 și Legii 190/2018

Anexa Nr. 1 La Partea I

Teren

Nr cadastral	Suprafaţa (mp)*	Observaţii / Referinţe
	3.600	

* Suprafaţa este determinată in planul de proiecţie Stereo 70.

DETALII LINIARE IMOBIL

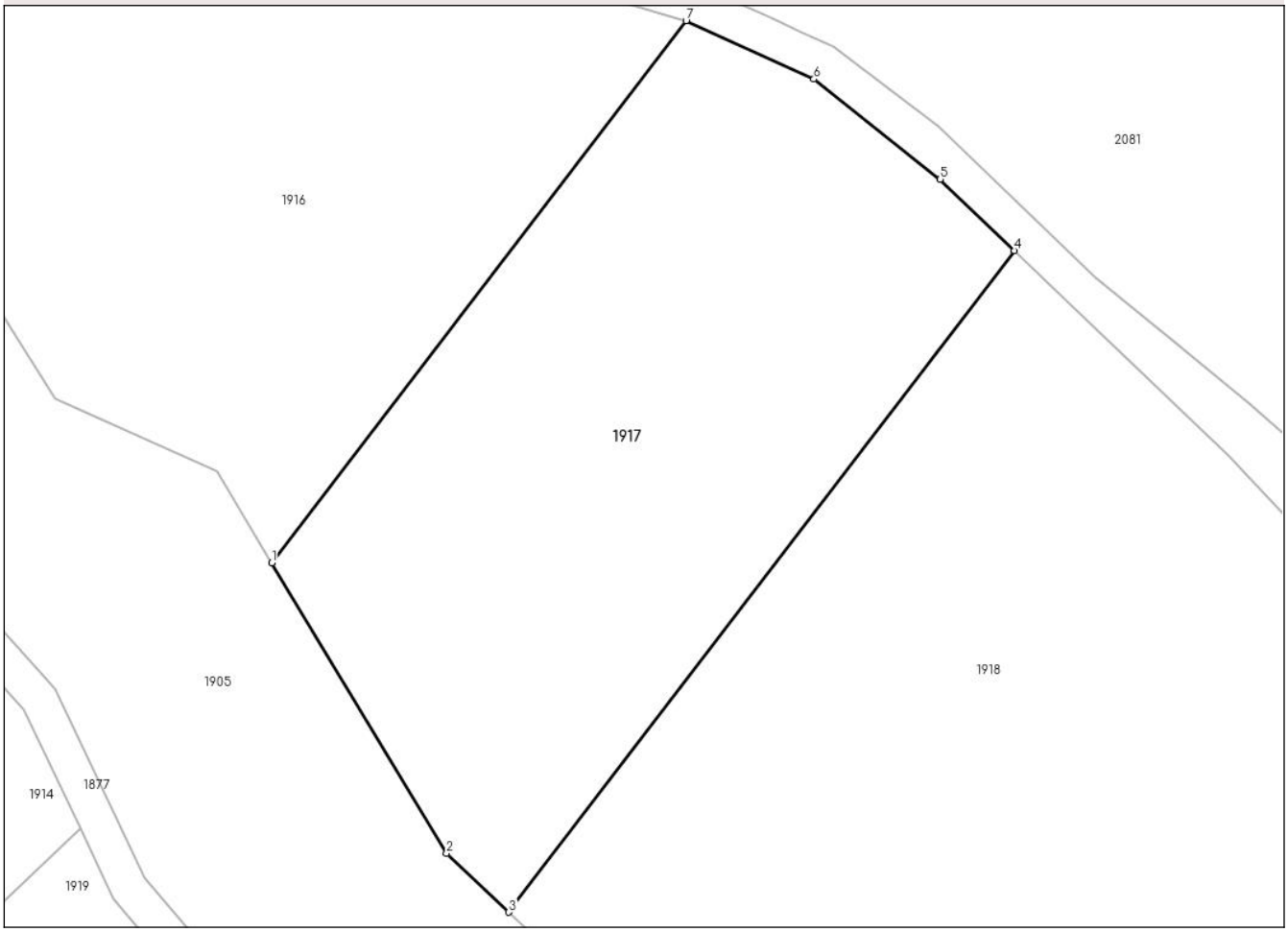

Date referitoare la teren

Crt	Categorie folosință	Intra vilan	Suprafaţa (mp)	Tarla	Parcelă	Nr. topo	Observaţii / Referinţe
1	terenuri arabile (A) - arabil	NU	3.600	43	178/3	-	

Lungime Segmente

1) Valorile lungimilor segmentelor sunt obţinute din proiecţie în plan.

Punct început	X / Y	Punct sfârşit	X / Y	Lungime segment (** (m)
1	426.547,769 516.405,441	2	426.566,519 516.374,304	36.347
2	426.566,519 516.374,304	3	426.573,201 516.368,005	9.183
3	426.573,201 516.368,005	4	426.627,427 516.438,91	89.263
4	426.627,427 516.438,91	5	426.619,468 516.446,548	11.031

Document care conține date cu caracter personal, protejat de prevederile Regulamentului (UE) nr. 679/2016 și Legii 190/2018

Punct început	X / Y	Punct sfârşit	X / Y	Lungime segment (** (m)
5	426.619,468 516.446,548	6	426.605,922 516.457,287	17.287
6	426.605,922 516.457,287	7	426.592,208 516.463,548	15.076
7	426.592,208 516.463,548	1	426.547,769 516.405,441	73.152

** Lungimile segmentelor sunt determinate în planul de proiecţie Stereo 70 şi sunt rotunjite la 1 milimetru.
*** Distanţa dintre puncte este formată din segmente cumulate ce sunt mai mici decât valoarea 1 milimetru.

Document care conține date cu caracter personal, protejat de prevederile Regulamentului (UE) nr. 679/2016 și Legii 190/2018

DATE DESPRE IMOBILUL NR. 1918

Oficiul de Cadastru şi Publicitate Imobiliară ALBA
Biroul de Cadastru şi Publicitate Imobiliară Blaj

A. Partea I. Descrierea imobilului

TEREN Extravilan

Adresa: Jud. Alba

Nr. Crt	Nr cadastral Nr. topografic	Suprafaţa* (mp)	Observaţii / Referinţe
A1		7.400	Sector cadastral:20 Teren neimprejmuit;

B. Partea II. Proprietari şi acte

Inscrieri privitoare la dreptul de proprietate şi alte drepturi reale		Referinţe
1 / 01/07/2024		
Act Administrativ nr. 7, din 13/03/1996 emis de PARLAMENTUL ROMANIEI;		
B1	Inscrierea provizorie, drept de PROPRIETATE, dobandit prin Lege, cota actuala 1/1	A1
	1) **UAT VALEA LUNG\U+0102**, CIF:4562176	

C. Partea III. SARCINI .

Inscrieri privind dezmembramintele dreptului de proprietate, drepturi reale de garanţie şi sarcini	Referinţe
NU SUNT	

Document care conține date cu caracter personal, protejat de prevederile Regulamentului (UE) nr. 679/2016 și Legii 190/2018

Anexa Nr. 1 La Partea I

Teren

Nr cadastral	Suprafaţa (mp)*	Observaţii / Referinţe
	7.400	

* Suprafaţa este determinată in planul de proiecţie Stereo 70.

DETALII LINIARE IMOBIL

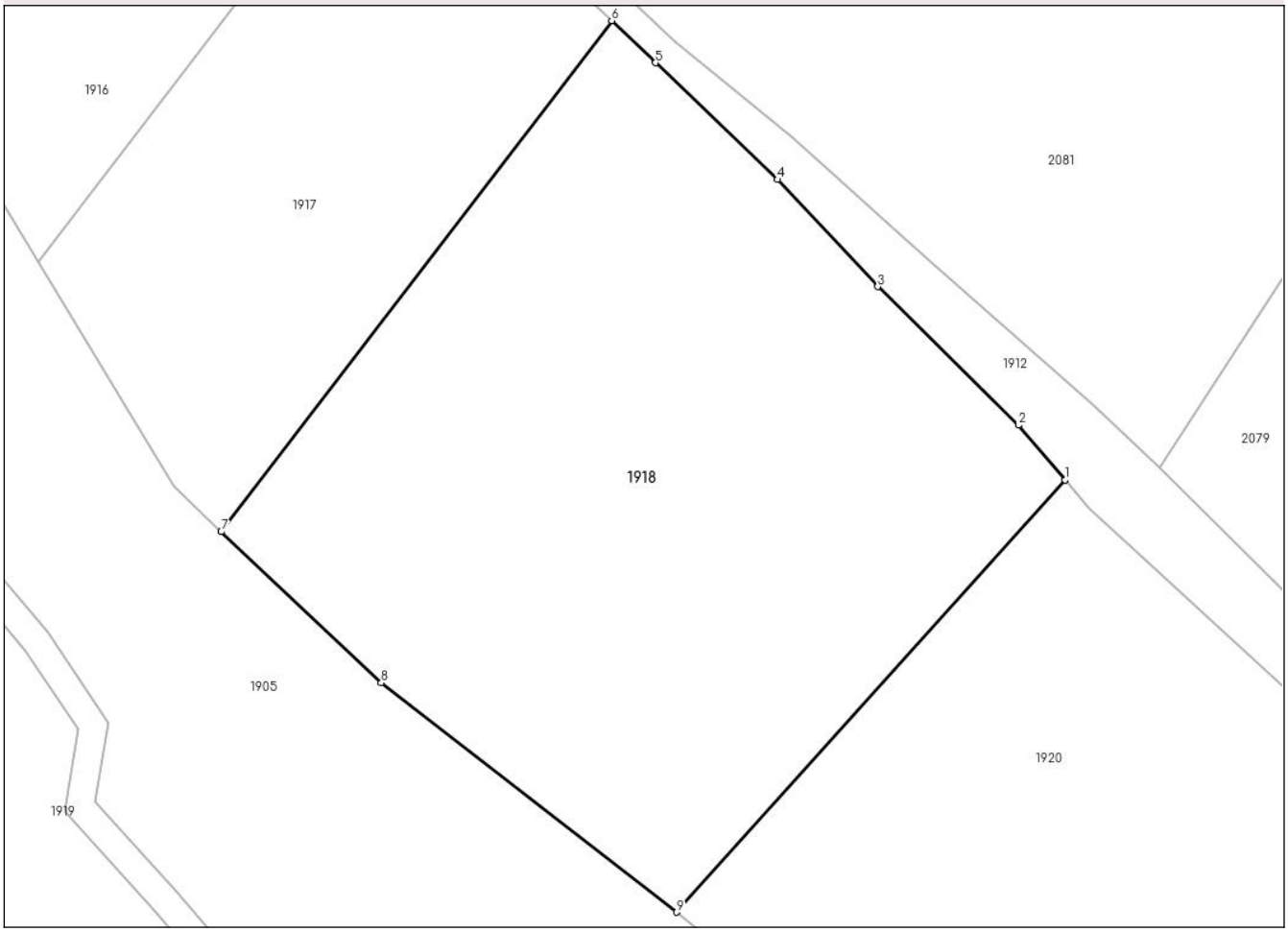

Date referitoare la teren

Crt	Categorie folosință	Intra vilan	Suprafaţa (mp)	Tarla	Parcelă	Nr. topo	Observaţii / Referinţe
1	terenuri arabile (A) - arabil	NU	7.400	-	-	-	Proprietar neidentificat

Lungime Segmente
1) Valorile lungimilor segmentelor sunt obţinute din proiecţie în plan.

Punct început	X / Y	Punct sfârşit	X / Y	Lungime segment (** (m)
1	426.690,372 516.375,204	2	426.683,929 516.382,792	9.954
2	426.683,929 516.382,792	3	426.664,369 516.402,02	27.428
3	426.664,369 516.402,02	4	426.650,466 516.416,879	20.349
4	426.650,466 516.416,879	5	426.633,512 516.433,069	23.443

Document care conține date cu caracter personal, protejat de prevederile Regulamentului (UE) nr. 679/2016 și Legii 190/2018

Punct început	X / Y	Punct sfârşit	X / Y	Lungime segment (** (m)
5	426.633,512 516.433,069	6	426.627,427 516.438,91	8.434
6	426.627,427 516.438,91	7	426.573,201 516.368,005	89.263
7	426.573,201 516.368,005	8	426.595,419 516.347,057	30.536
8	426.595,419 516.347,057	9	426.636,422 516.315,226	51.907
9	426.636,422 516.315,226	1	426.690,372 516.375,204	80.672

** Lungimile segmentelor sunt determinate în planul de proiecţie Stereo 70 şi sunt rotunjite la 1 milimetru.
*** Distanţa dintre puncte este formată din segmente cumulate ce sunt mai mici decât valoarea 1 milimetru.

Document care conține date cu caracter personal, protejat de prevederile Regulamentului (UE) nr. 679/2016 și Legii 190/2018

DATE DESPRE IMOBILUL NR. 1919

Oficiul de Cadastru şi Publicitate Imobiliară ALBA
Biroul de Cadastru şi Publicitate Imobiliară Blaj

A. Partea I. Descrierea imobilului

TEREN Extravilan

Adresa: Jud. Alba

Nr. Crt	Nr cadastral Nr. topografic	Suprafaţa* (mp)	Observaţii / Referinţe
A1		3.887	Sector cadastral:20 Teren neimprejmuit;

B. Partea II. Proprietari şi acte

Inscrieri privitoare la dreptul de proprietate şi alte drepturi reale		Referinţe
1 / 01/07/2024		
Act Administrativ nr. 7, din 13/03/1996 emis de PARLAMENTUL ROMANIEI;		
B1	Inscrierea provizorie, drept de PROPRIETATE, dobandit prin Lege, cota actuala 1/1	A1
	1) **UAT VALEA LUNG\U+0102**, CIF:4562176	

C. Partea III. SARCINI .

Inscrieri privind dezmembramintele dreptului de proprietate, drepturi reale de garanţie şi sarcini	Referinţe
NU SUNT	

Document care conține date cu caracter personal, protejat de prevederile Regulamentului (UE) nr. 679/2016 și Legii 190/2018

Anexa Nr. 1 La Partea I

Teren

Nr cadastral	Suprafaţa (mp)*	Observaţii / Referinţe
	3.887	

* Suprafaţa este determinată in planul de proiecţie Stereo 70.

DETALII LINIARE IMOBIL

Date referitoare la teren

Crt	Categorie folosință	Intra vilan	Suprafaţa (mp)	Tarla	Parcelă	Nr. topo	Observaţii / Referinţe
1	faneata	NU	3.887	-	-	-	Proprietar neidentificat

Lungime Segmente

1) Valorile lungimilor segmentelor sunt obţinute din proiecţie în plan.

Punct început	X / Y	Punct sfârşit	X / Y	Lungime segment (** (m)
1	426.545,958 516.351,592	2	426.530,712 516.369,536	23.546
3	426.527,197 516.376,952	4	426.491,902 516.343,505	48.625
5	426.493,985 516.341,416	6	426.512,305 516.333,848	19.822
7	426.530,021 516.324,496	8	426.540,649 516.310,747	17.377
9	426.567,116 516.288,759	10	426.577,565 516.284,147	11.422

Punct început	X / Y	Punct sfârşit	X / Y	Lungime segment (** (m)
2	426.530,712 516.369,536	3	426.527,197 516.376,952	8.206
4	426.491,902 516.343,505	5	426.493,985 516.341,416	2.949
6	426.512,305 516.333,848	7	426.530,021 516.324,496	20.033
8	426.540,649 516.310,747	9	426.567,116 516.288,759	34.409
10	426.577,565 516.284,147	11	426.584,265 516.275,772	10.725

Document care conține date cu caracter personal, protejat de prevederile Regulamentului (UE) nr. 679/2016 și Legii 190/2018

Punct început	X / Y	Punct sfârşit	X / Y	Lungime segment (** (m)
11	426.584,265 516.275,772	12	426.609,712 516.264,238	27.939
13	426.625,892 516.258,931	14	426.661,202 516.233,32	43.62
15	426.683,759 516.209,867	16	426.694,316 516.187,547	24.69
17	426.697,632 516.192,314	18	426.699,494 516.194,688	3.018
19	426.703,194 516.200,045	20	426.704,134 516.201,713	1.915
21	426.693,073 516.206,058	22	426.679,113 516.217,916	18.316
23	426.677,768 516.217,882	24	426.665,95 516.232,071	18.465
25	426.652,503 516.258,058	26	426.639,832 516.264,948	14.423
27	426.613,951 516.268,295	28	426.611,866 516.271,204	3.578
29	426.594,827 516.279,747	30	426.564,026 516.315,367	47.09
31	426.551,451 516.329,242	32	426.553,287 516.340,628	11.534

Punct început	X / Y	Punct sfârşit	X / Y	Lungime segment (** (m)
12	426.609,712 516.264,238	13	426.625,892 516.258,931	17.028
14	426.661,202 516.233,32	15	426.683,759 516.209,867	32.541
16	426.694,316 516.187,547	17	426.697,632 516.192,314	5.806
18	426.699,494 516.194,688	19	426.703,194 516.200,045	6.51
20	426.704,134 516.201,713	21	426.693,073 516.206,058	11.884
22	426.679,113 516.217,916	23	426.677,768 516.217,882	1.346
24	426.665,95 516.232,071	25	426.652,503 516.258,058	29.26
26	426.639,832 516.264,948	27	426.613,951 516.268,295	26.097
28	426.611,866 516.271,204	29	426.594,827 516.279,747	19.061
30	426.564,026 516.315,367	31	426.551,451 516.329,242	18.725
32	426.553,287 516.340,628	1	426.545,958 516.351,592	13.188

** Lungimile segmentelor sunt determinate în planul de proiecţie Stereo 70 şi sunt rotunjite la 1 milimetru.
*** Distanţa dintre puncte este formată din segmente cumulate ce sunt mai mici decât valoarea 1 milimetru.

Document care conține date cu caracter personal, protejat de prevederile Regulamentului (UE) nr. 679/2016 și Legii 190/2018

DATE DESPRE IMOBILUL NR. 1920

Oficiul de Cadastru şi Publicitate Imobiliară ALBA
Biroul de Cadastru şi Publicitate Imobiliară Blaj

A. Partea I. Descrierea imobilului

TEREN Extravilan

Adresa: Jud. Alba

Nr. Crt	Nr cadastral Nr. topografic	Suprafaţa* (mp)	Observaţii / Referinţe
A1		5.000	Sector cadastral:20 Teren neimprejmuit;

B. Partea II. Proprietari şi acte

Inscrieri privitoare la dreptul de proprietate şi alte drepturi reale		Referinţe
1 / 01/07/2024		
Act Administrativ nr. 11448/965, din 04/02/2002 emis de CJPSDPAT ALBA (titlu de proprietate);		
B1	Intabulare, drept de PROPRIETATE, dobandit prin Reconstituire, cota actuala 1/1	A1
	1) **P\U+0102CULEA N NICOLAE**	

C. Partea III. SARCINI .

Inscrieri privind dezmembramintele dreptului de proprietate, drepturi reale de garanţie şi sarcini	Referinţe
NU SUNT	

Document care conține date cu caracter personal, protejat de prevederile Regulamentului (UE) nr. 679/2016 și Legii 190/2018

Anexa Nr. 1 La Partea I

Teren

Nr cadastral	Suprafaţa (mp)*	Observaţii / Referinţe
	5.000	

* Suprafaţa este determinată in planul de proiecţie Stereo 70.

DETALII LINIARE IMOBIL

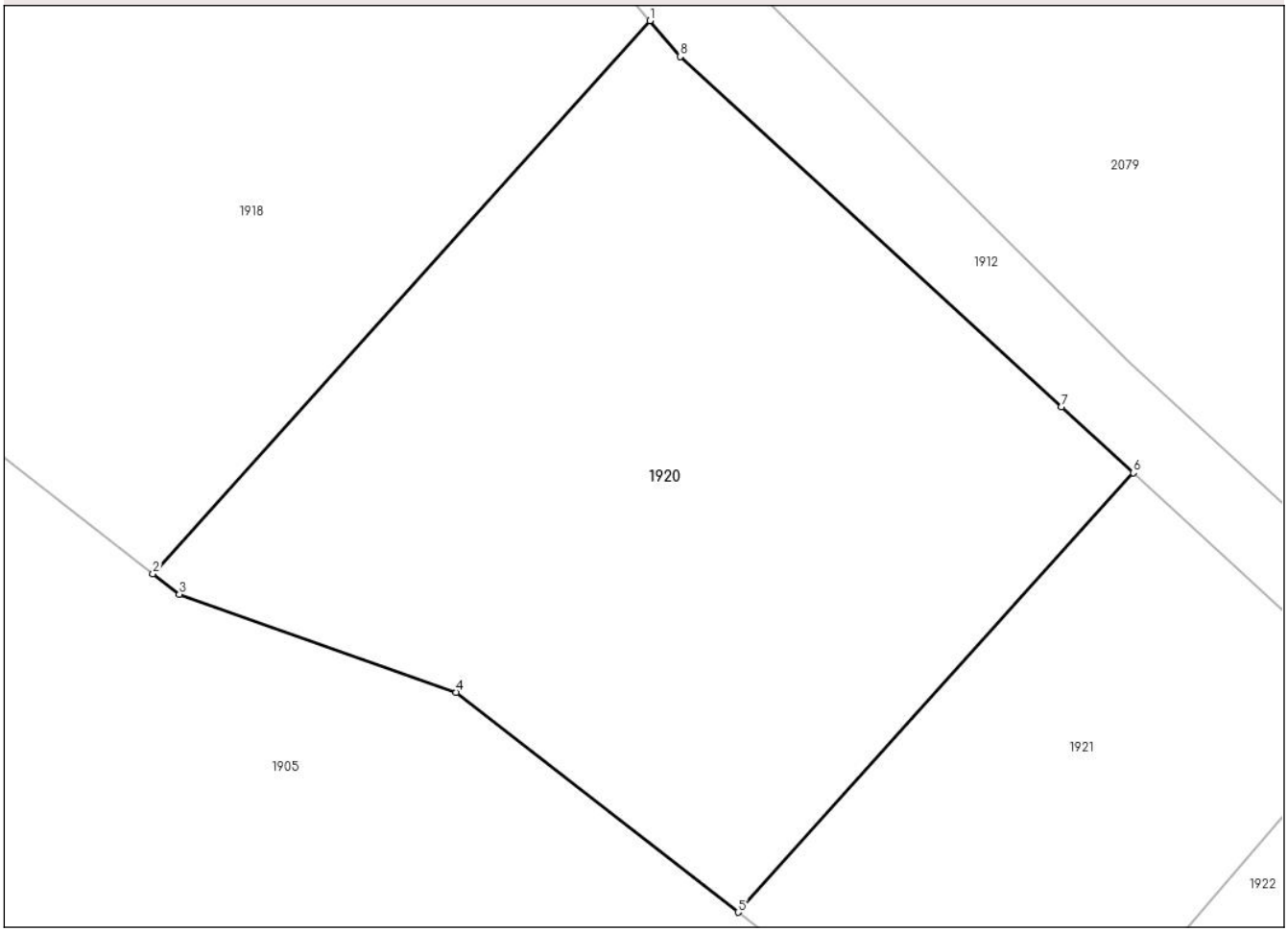

Date referitoare la teren

Crt	Categorie folosință	Intra vilan	Suprafaţa (mp)	Tarla	Parcelă	Nr. topo	Observaţii / Referinţe
1	arabil	NU	5.000	45	1078/1/7	-	

Lungime Segmente
1) Valorile lungimilor segmentelor sunt obţinute din proiecţie în plan.

Punct început	X / Y	Punct sfârşit	X / Y	Lungime segment (** (m)
1	426.690,372 516.375,204	2	426.636,422 516.315,226	80.672
2	426.636,422 516.315,226	3	426.639,281 516.313,006	3.62
3	426.639,281 516.313,006	4	426.669,345 516.302,37	31.89
4	426.669,345 516.302,37	5	426.699,976 516.278,512	38.826
5	426.699,976 516.278,512	6	426.742,854 516.326,181	64.115

Document care conține date cu caracter personal, protejat de prevederile Regulamentului (UE) nr. 679/2016 și Legii 190/2018

Punct început	X / Y	Punct sfârşit	X / Y	Lungime segment (** (m)
6	426.742,854 516.326,181	7	426.735,069 516.333,35	10.583
7	426.735,069 516.333,35	8	426.693,673 516.371,316	56.17
8	426.693,673 516.371,316	1	426.690,372 516.375,204	5.101

** Lungimile segmentelor sunt determinate în planul de proiecţie Stereo 70 şi sunt rotunjite la 1 milimetru.
*** Distanţa dintre puncte este formată din segmente cumulate ce sunt mai mici decât valoarea 1 milimetru.

Document care conține date cu caracter personal, protejat de prevederile Regulamentului (UE) nr. 679/2016 și Legii 190/2018

DATE DESPRE IMOBILUL NR. 1921

Oficiul de Cadastru şi Publicitate Imobiliară ALBA
Biroul de Cadastru şi Publicitate Imobiliară Blaj

A. Partea I. Descrierea imobilului

TEREN Extravilan

Adresa: Jud. Alba

Nr. Crt	Nr cadastral Nr. topografic	Suprafaţa* (mp)	Observaţii / Referinţe
A1		2.390	Sector cadastral:20 Teren neimprejmuit;

B. Partea II. Proprietari şi acte

Inscrieri privitoare la dreptul de proprietate şi alte drepturi reale		Referinţe
1 / 01/07/2024		
Act Administrativ nr. 7, din 13/03/1996 emis de PARLAMENTUL ROMANIEI;		
B1	Inscrierea provizorie, drept de PROPRIETATE, dobandit prin Lege, cota actuala 1/1	A1
	1) **UAT VALEA LUNG\U+0102**, CIF:4562176	

C. Partea III. SARCINI .

Inscrieri privind dezmembramintele dreptului de proprietate, drepturi reale de garanţie şi sarcini	Referinţe
NU SUNT	

Document care conține date cu caracter personal, protejat de prevederile Regulamentului (UE) nr. 679/2016 și Legii 190/2018

Anexa Nr. 1 La Partea I

Teren

Nr cadastral	Suprafaţa (mp)*	Observaţii / Referinţe
	2.390	

* Suprafaţa este determinată in planul de proiecţie Stereo 70.

DETALII LINIARE IMOBIL

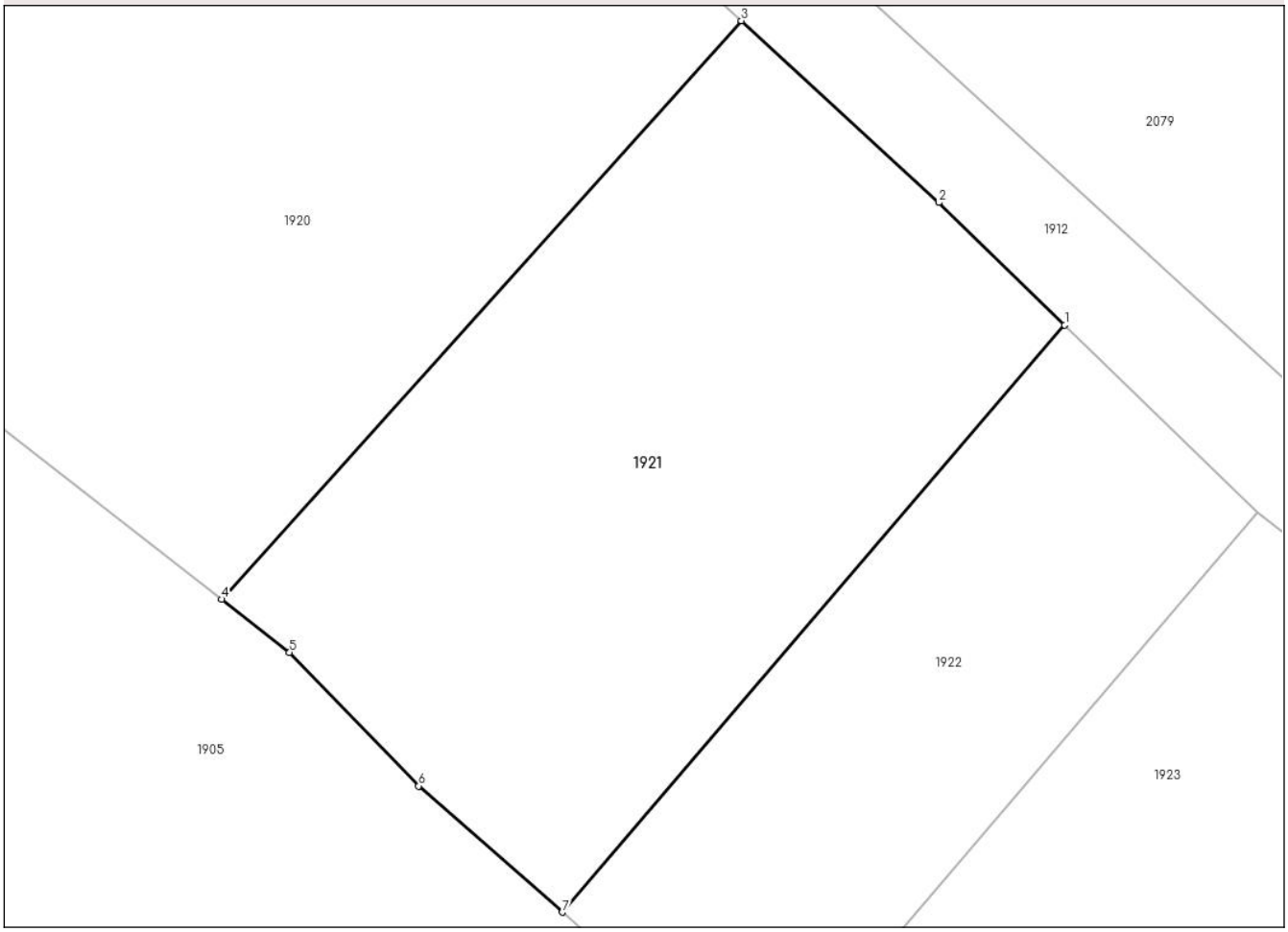

Date referitoare la teren

Crt	Categorie folosință	Intra vilan	Suprafaţa (mp)	Tarla	Parcelă	Nr. topo	Observaţii / Referinţe
1	arabil	NU	2.390	-	-	-	Proprietar neidentificat

Lungime Segmente
1) Valorile lungimilor segmentelor sunt obţinute din proiecţie în plan.

Punct început	X / Y	Punct sfârşit	X / Y	Lungime segment (** (m)
1	426.769,527 516.301,11	2	426.759,125 516.311,195	14.488
2	426.759,125 516.311,195	3	426.742,854 516.326,181	22.121
3	426.742,854 516.326,181	4	426.699,976 516.278,512	64.115
4	426.699,976 516.278,512	5	426.705,587 516.274,142	7.113
5	426.705,587 516.274,142	6	426.716,255 516.263,14	15.325

Document care conține date cu caracter personal, protejat de prevederile Regulamentului (UE) nr. 679/2016 și Legii 190/2018

Punct început	X / Y	Punct sfârşit	X / Y	Lungime segment (** (m)
6	426.716,255 516.263,14	7	426.728,089 516.252,739	15.755
7	426.728,089 516.252,739	1	426.769,527 516.301,11	63.694

** Lungimile segmentelor sunt determinate în planul de proiecţie Stereo 70 şi sunt rotunjite la 1 milimetru.
*** Distanţa dintre puncte este formată din segmente cumulate ce sunt mai mici decât valoarea 1 milimetru.

Document care conține date cu caracter personal, protejat de prevederile Regulamentului (UE) nr. 679/2016 și Legii 190/2018

DATE DESPRE IMOBILUL NR. 1922

Oficiul de Cadastru şi Publicitate Imobiliară ALBA
Biroul de Cadastru şi Publicitate Imobiliară Blaj

A. Partea I. Descrierea imobilului

TEREN Extravilan

Adresa: Jud. Alba

Nr. Crt	Nr cadastral Nr. topografic	Suprafaţa* (mp)	Observaţii / Referinţe
A1		1.400	Sector cadastral:20 Teren neimprejmuit;

B. Partea II. Proprietari şi acte

Inscrieri privitoare la dreptul de proprietate şi alte drepturi reale		Referinţe
1 / 01/07/2024		
Act Administrativ nr. 11448/928, din 18/01/2002 emis de CJPSDPAT ALBA (titlu de proprietate);		
B1	Intabulare, drept de PROPRIETATE, dobandit prin Reconstituire, cota actuala 1/1	A1
	1) **BACO I ANA**	

C. Partea III. SARCINI .

Inscrieri privind dezmembramintele dreptului de proprietate, drepturi reale de garanţie şi sarcini	Referinţe
NU SUNT	

Document care conține date cu caracter personal, protejat de prevederile Regulamentului (UE) nr. 679/2016 și Legii 190/2018

Anexa Nr. 1 La Partea I

Teren

Nr cadastral	Suprafaţa (mp)*	Observaţii / Referinţe
	1.400	

* Suprafaţa este determinată in planul de proiecţie Stereo 70.

DETALII LINIARE IMOBIL

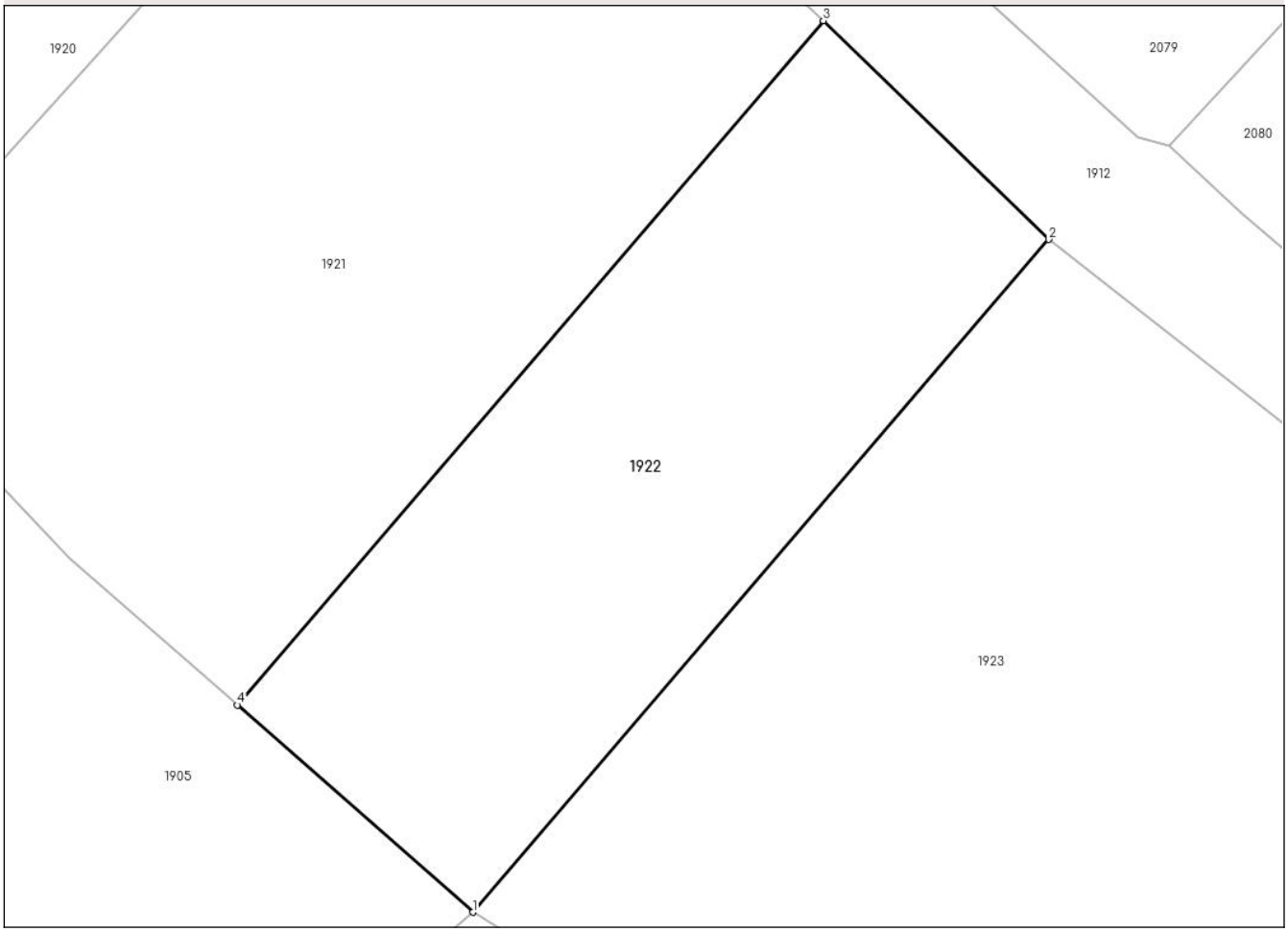

Date referitoare la teren

Crt	Categorie folosință	Intra vilan	Suprafaţa (mp)	Tarla	Parcelă	Nr. topo	Observaţii / Referinţe
1	arabil	NU	1.400	43	1078/2/6	-	

Lungime Segmente
1) Valorile lungimilor segmentelor sunt obţinute din proiecţie în plan.

Punct început	X / Y	Punct sfârşit	X / Y	Lungime segment (** (m)
1	426.744,742 516.238,103	2	426.785,474 516.285,649	62.608
2	426.785,474 516.285,649	3	426.769,527 516.301,11	22.211
3	426.769,527 516.301,11	4	426.728,089 516.252,739	63.694
4	426.728,089 516.252,739	1	426.744,742 516.238,103	22.171

**** Lungimile segmentelor sunt determinate în planul de proiecţie Stereo 70 şi sunt rotunjite la 1 milimetru.**

Document care conține date cu caracter personal, protejat de prevederile Regulamentului (UE) nr. 679/2016 și Legii 190/2018

***** Distanţa dintre puncte este formată din segmente cumulate ce sunt mai mici decât valoarea 1 milimetru.**

DATE DESPRE IMOBILUL NR. 1923

Oficiul de Cadastru şi Publicitate Imobiliară ALBA
Biroul de Cadastru şi Publicitate Imobiliară Blaj

A. Partea I. Descrierea imobilului

TEREN Extravilan

Adresa: Jud. Alba

Nr. Crt	Nr cadastral Nr. topografic	Suprafaţa* (mp)	Observaţii / Referinţe
A1		2.675	Sector cadastral:20 Teren neimprejmuit;

B. Partea II. Proprietari şi acte

Inscrieri privitoare la dreptul de proprietate şi alte drepturi reale		Referinţe
1 / 01/07/2024		
Act Administrativ nr. 7, din 13/03/1996 emis de PARLAMENTUL ROMANIEI;		
B1	Inscrierea provizorie, drept de PROPRIETATE, dobandit prin Lege, cota actuala 1/1	A1
	1) **UAT VALEA LUNG\U+0102**, CIF:4562176	

C. Partea III. SARCINI .

Inscrieri privind dezmembramintele dreptului de proprietate, drepturi reale de garanţie şi sarcini	Referinţe
NU SUNT	

Document care conține date cu caracter personal, protejat de prevederile Regulamentului (UE) nr. 679/2016 și Legii 190/2018

Anexa Nr. 1 La Partea I

Teren

Nr cadastral	Suprafaţa (mp)*	Observaţii / Referinţe
	2.675	

* Suprafaţa este determinată in planul de proiecţie Stereo 70.

DETALII LINIARE IMOBIL

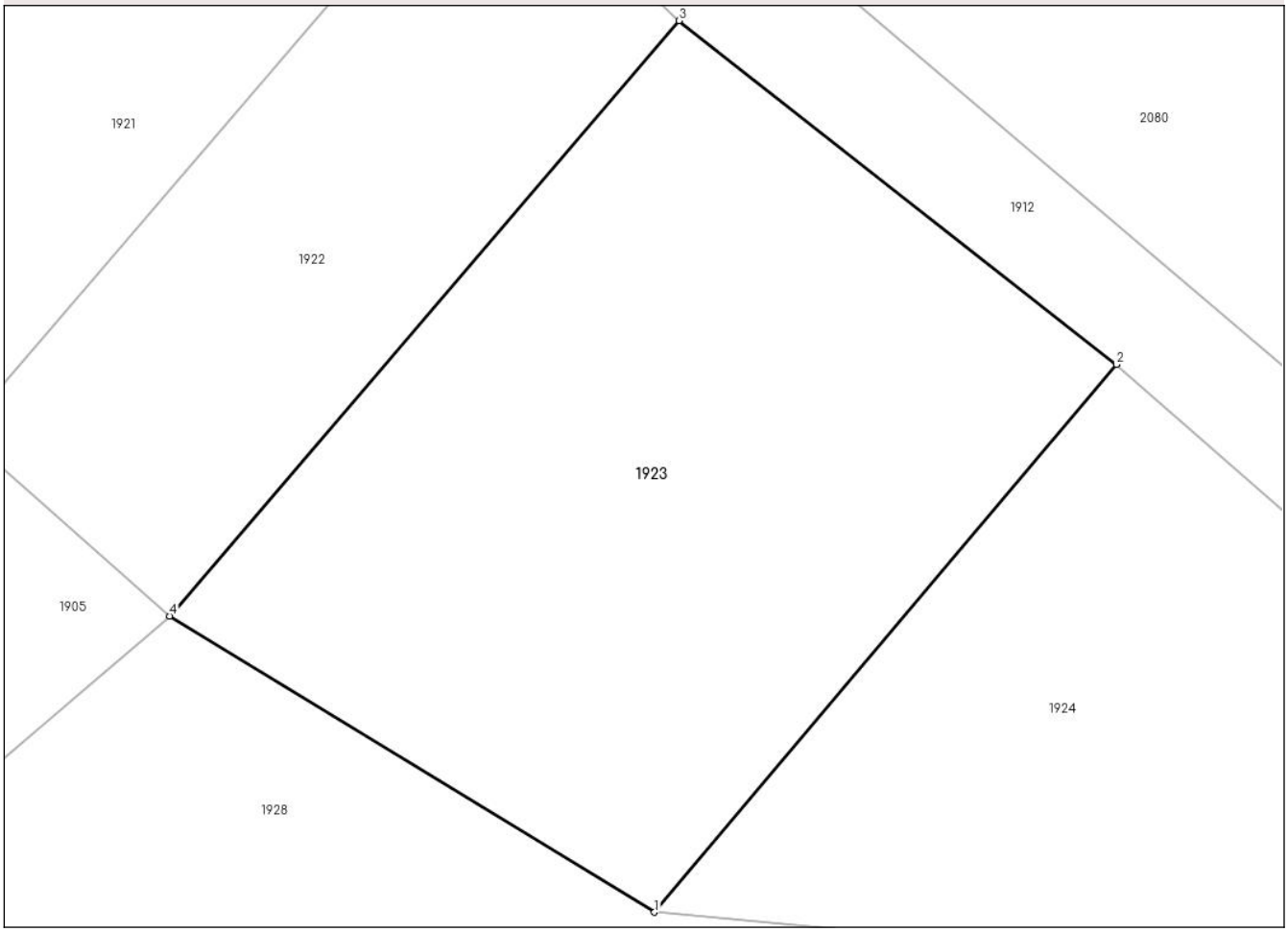

Date referitoare la teren

Crt	Categorie folosință	Intra vilan	Suprafaţa (mp)	Tarla	Parcelă	Nr. topo	Observaţii / Referinţe
1	arabil	NU	2.675	-	-	-	Proprietar neidentificat

Lungime Segmente
1) Valorile lungimilor segmentelor sunt obţinute din proiecţie în plan.

Punct început	X / Y	Punct sfârşit	X / Y	Lungime segment (** (m)
1	426.783,502 516.214,445	2	426.820,437 516.258,185	57.249
2	426.820,437 516.258,185	3	426.785,474 516.285,649	44.46
3	426.785,474 516.285,649	4	426.744,742 516.238,103	62.608
4	426.744,742 516.238,103	1	426.783,502 516.214,445	45.409

**** Lungimile segmentelor sunt determinate în planul de proiecţie Stereo 70 şi sunt rotunjite la 1 milimetru.**

Document care conține date cu caracter personal, protejat de prevederile Regulamentului (UE) nr. 679/2016 și Legii 190/2018

***** Distanţa dintre puncte este formată din segmente cumulate ce sunt mai mici decât valoarea 1 milimetru.**

DATE DESPRE IMOBILUL NR. 1924

Oficiul de Cadastru şi Publicitate Imobiliară ALBA
Biroul de Cadastru şi Publicitate Imobiliară Blaj

A. Partea I. Descrierea imobilului

TEREN Extravilan

Adresa: Jud. Alba

Nr. Crt	Nr cadastral Nr. topografic	Suprafaţa* (mp)	Observaţii / Referinţe
A1	70170	2.100	Sector cadastral:20 Teren neimprejmuit;

B. Partea II. Proprietari şi acte

Inscrieri privitoare la dreptul de proprietate şi alte drepturi reale		Referinţe
1722 / 22/04/2010		
Act Notarial nr. 603, din 22/04/2010 emis de NP SORICI DANIELA MARIA;		
B4	Intabulare, drept de PROPRIETATEcu titlul cump\U+0103rare bun comun, dobandit prin Conventie, cota actuala 1/1	A1
	1) **C\U+0102PÎLNEAN VASILE**, și soția 2) **C\U+0102PÎLNEAN MARIA**, n\U+0103sc Tuluș	
3541 / 24/08/2010		
Act Administrativ nr. 11530/1129, din 30/12/2002 emis de COMISIA JUDETEANA DE FOND FUNCIAR;		
B5	Se îndreapt\U+0103 eroarea material\U+0103 din încheierea de întabulare nr 1019/2010 în sensul corect\U+0103rii nr cadastral al parcelei în 1078/8 în loc de 1087/8 cum din eroare s-a scris.	A1
4604 / 19/09/2012		
Hotarare Judecatoreasca nr. 378, din 09/04/2012 emis de JUDECATORIA BLAJ;		
B6	Se noteaz\U+0103 sentința civil\U+0103 nr 378/2012 a judec\U+0103toriei Blaj pronunțat\U+0103 în dosar civil nr 1627/191/2010.	A1

C. Partea III. SARCINI .

Inscrieri privind dezmembramintele dreptului de proprietate, drepturi reale de garanţie şi sarcini	Referinţe
NU SUNT	

Document care conține date cu caracter personal, protejat de prevederile Regulamentului (UE) nr. 679/2016 și Legii 190/2018

Anexa Nr. 1 La Partea I

Teren

Nr cadastral	Suprafaţa (mp)*	Observaţii / Referinţe
70170	2.100	

* Suprafaţa este determinată in planul de proiecţie Stereo 70.

DETALII LINIARE IMOBIL

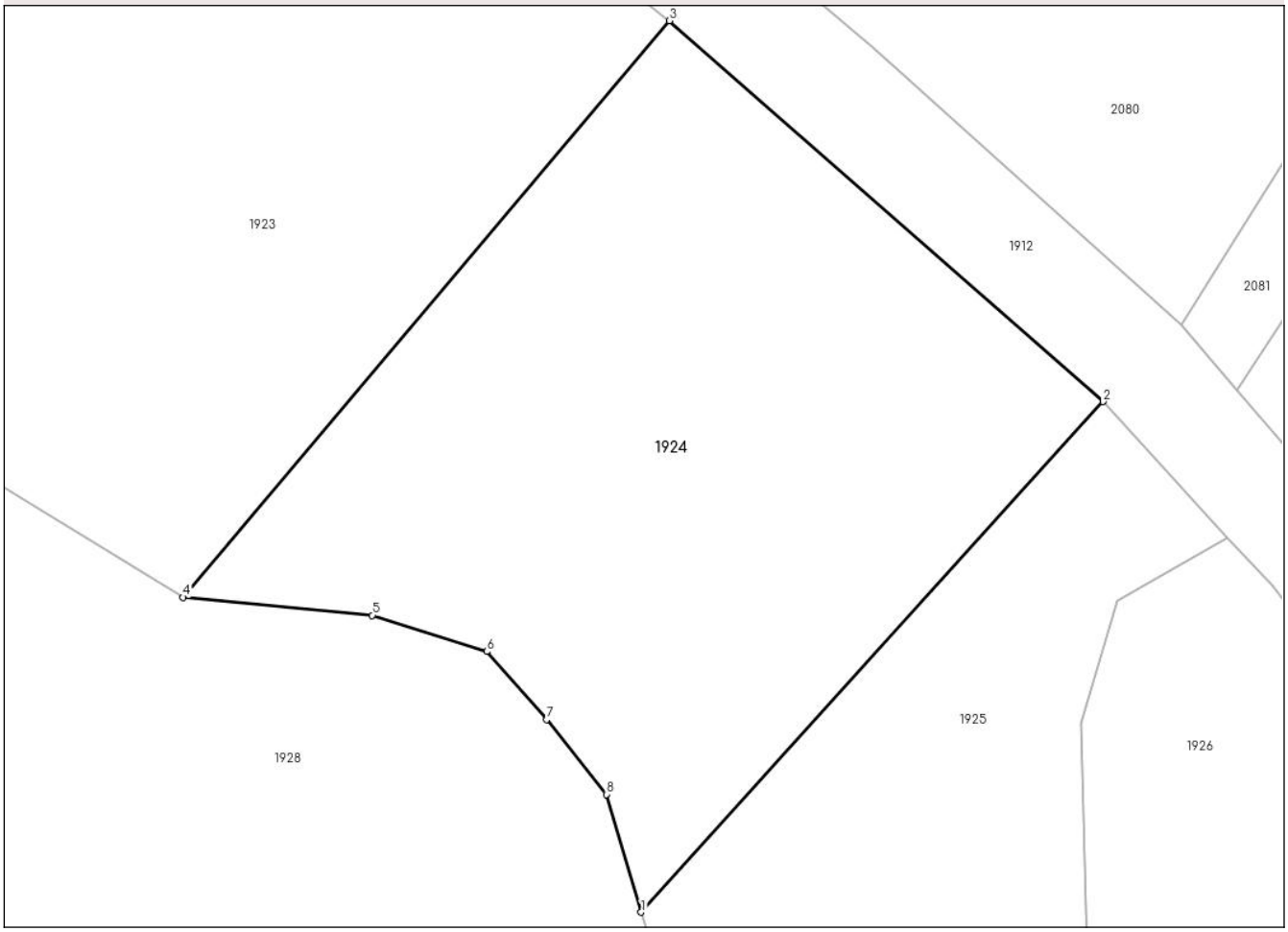

Date referitoare la teren

Crt	Categorie folosință	Intra vilan	Suprafaţa (mp)	Tarla	Parcelă	Nr. topo	Observaţii / Referinţe
1	arabil	NU	2.100	43	1078/8	-	

Lungime Segmente
1) Valorile lungimilor segmentelor sunt obţinute din proiecţie în plan.

Punct început	X / Y	Punct sfârşit	X / Y	Lungime segment (** (m)
1	426.818,279 516.190,57	2	426.853,341 516.229,3	52.243
2	426.853,341 516.229,3	3	426.820,437 516.258,185	43.783
3	426.820,437 516.258,185	4	426.783,502 516.214,445	57.249
4	426.783,502 516.214,445	5	426.797,856 516.213,088	14.418
5	426.797,856 516.213,088	6	426.806,555 516.210,347	9.121

Document care conține date cu caracter personal, protejat de prevederile Regulamentului (UE) nr. 679/2016 și Legii 190/2018

Punct început	X / Y	Punct sfârşit	X / Y	Lungime segment (** (m)
6	426.806,555 516.210,347	7	426.811,088 516.205,185	6.87
7	426.811,088 516.205,185	8	426.815,627 516.199,498	7.277
8	426.815,627 516.199,498	1	426.818,279 516.190,57	9.313

** Lungimile segmentelor sunt determinate în planul de proiecţie Stereo 70 şi sunt rotunjite la 1 milimetru.
*** Distanţa dintre puncte este formată din segmente cumulate ce sunt mai mici decât valoarea 1 milimetru.

Document care conține date cu caracter personal, protejat de prevederile Regulamentului (UE) nr. 679/2016 și Legii 190/2018

DATE DESPRE IMOBILUL NR. 1925

Oficiul de Cadastru şi Publicitate Imobiliară ALBA
Biroul de Cadastru şi Publicitate Imobiliară Blaj

A. Partea I. Descrierea imobilului

Nr. CF vechi:2630
Nr. cadastral vechi:329

TEREN Extravilan

Adresa: Jud. Alba

Nr. Crt	Nr cadastral Nr. topografic	Suprafaţa* (mp)	Observaţii / Referinţe
A1	70017	2.100	Sector cadastral:20 Teren neimprejmuit;

B. Partea II. Proprietari şi acte

Inscrieri privitoare la dreptul de proprietate şi alte drepturi reale		Referinţe
4885 / 25/11/2010		
Act Notarial nr. 1019, din 24/11/2010 emis de B.N.P. DAISA DIANA;		
B6	Intabulare, drept de PROPRIETATEcu titlu sistarea indiviziunii bun comun, dobandit prin Conventie, cota actuala 1/1	A1
	1) **ONEȚ IOAN**, și soția 2) **ONEȚ ANA- MARIA**	

C. Partea III. SARCINI .

Inscrieri privind dezmembramintele dreptului de proprietate, drepturi reale de garanţie şi sarcini	Referinţe
NU SUNT	

Anexa Nr. 1 La Partea I

Teren

Nr cadastral	Suprafaţa (mp)*	Observaţii / Referinţe
70017	2.100	

* Suprafaţa este determinată in planul de proiecţie Stereo 70.

DETALII LINIARE IMOBIL

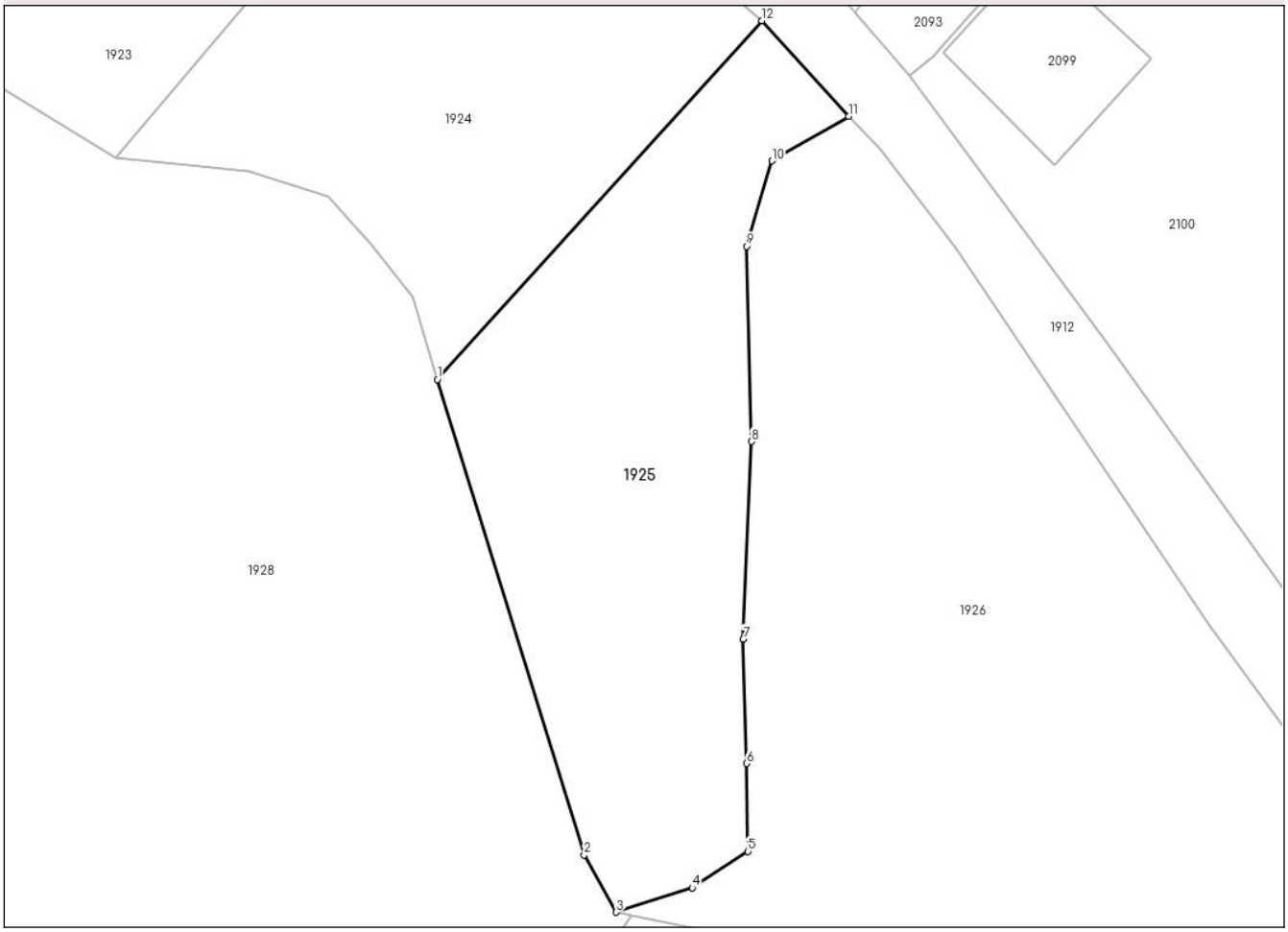

Date referitoare la teren

Crt	Categorie folosință	Intra vilan	Suprafaţa (mp)	Tarla	Parcelă	Nr. topo	Observaţii / Referinţe
1	arabil	NU	2.100	-	1078/2/9	-	

Lungime Segmente
1) Valorile lungimilor segmentelor sunt obţinute din proiecţie în plan.

Punct început	X / Y	Punct sfârşit	X / Y	Lungime segment (** (m)
1	426.818,279 516.190,57	2	426.834,144 516.139,234	53.732
2	426.834,144 516.139,234	3	426.837,606 516.133,056	7.082
3	426.837,606 516.133,056	4	426.845,819 516.135,699	8.627
4	426.845,819 516.135,699	5	426.851,832 516.139,619	7.178
5	426.851,832 516.139,619	6	426.851,683 516.149,113	9.495

Document care conține date cu caracter personal, protejat de prevederile Regulamentului (UE) nr. 679/2016 și Legii 190/2018

Punct început	X / Y	Punct sfârşit	X / Y	Lungime segment (** (m)
6	426.851,683 516.149,113	7	426.851,332 516.162,545	13.436
7	426.851,332 516.162,545	8	426.852,213 516.183,865	21.338
8	426.852,213 516.183,865	9	426.851,686 516.204,949	21.091
9	426.851,686 516.204,949	10	426.854,454 516.214,175	9.632
10	426.854,454 516.214,175	11	426.862,751 516.218,978	9.587
11	426.862,751 516.218,978	12	426.853,341 516.229,3	13.968
12	426.853,341 516.229,3	1	426.818,279 516.190,57	52.243

** Lungimile segmentelor sunt determinate în planul de proiecţie Stereo 70 şi sunt rotunjite la 1 milimetru.
*** Distanţa dintre puncte este formată din segmente cumulate ce sunt mai mici decât valoarea 1 milimetru.

Document care conține date cu caracter personal, protejat de prevederile Regulamentului (UE) nr. 679/2016 și Legii 190/2018

DATE DESPRE IMOBILUL NR. 1926

Oficiul de Cadastru şi Publicitate Imobiliară ALBA
Biroul de Cadastru şi Publicitate Imobiliară Blaj

A. Partea I. Descrierea imobilului

TEREN Extravilan

Adresa: Jud. Alba

Nr. Crt	Nr cadastral Nr. topografic	Suprafaţa* (mp)	Observaţii / Referinţe
A1		33.420	Sector cadastral:20 Teren neimprejmuit;

B. Partea II. Proprietari şi acte

Inscrieri privitoare la dreptul de proprietate şi alte drepturi reale		Referinţe
1 / 01/07/2024		
Act Administrativ nr. 7, din 13/03/1996 emis de PARLAMENTUL ROMANIEI;		
B1	Inscrierea provizorie, drept de PROPRIETATE, dobandit prin Lege, cota actuala 1/1	A1
	1) **UAT VALEA LUNG\U+0102**, CIF:4562176	

C. Partea III. SARCINI .

Inscrieri privind dezmembramintele dreptului de proprietate, drepturi reale de garanţie şi sarcini	Referinţe
NU SUNT	

Document care conține date cu caracter personal, protejat de prevederile Regulamentului (UE) nr. 679/2016 și Legii 190/2018

Anexa Nr. 1 La Partea I

Teren

Nr cadastral	Suprafaţa (mp)*	Observaţii / Referinţe
	33.420	

* Suprafaţa este determinată in planul de proiecţie Stereo 70.

DETALII LINIARE IMOBIL

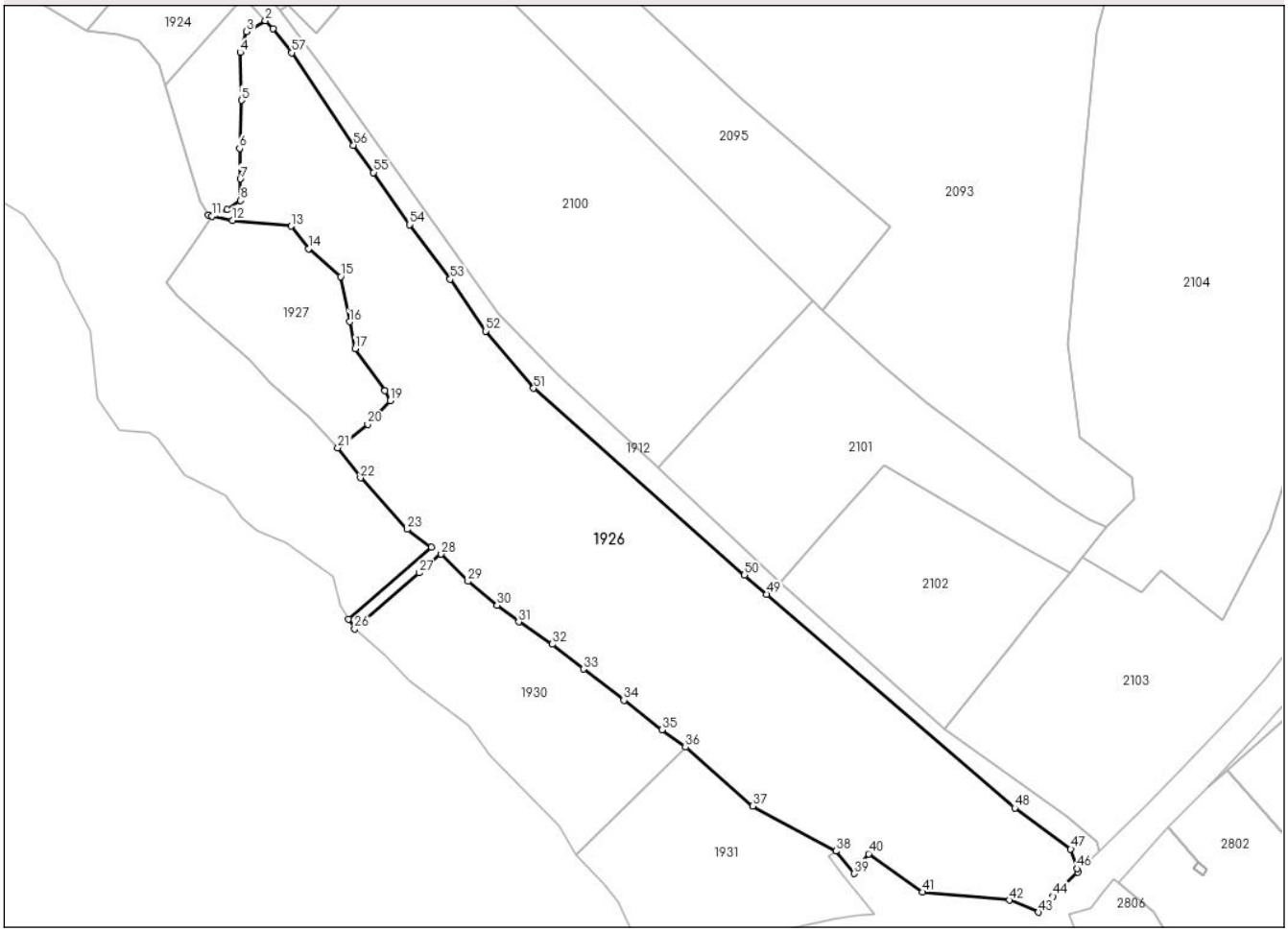

Date referitoare la teren

Crt	Categorie folosință	Intra vilan	Suprafaţa (mp)	Tarla	Parcelă	Nr. topo	Observaţii / Referinţe
1	arabil	NU	33.420	-	-	-	Proprietar neidentificat

Lungime Segmente

1) Valorile lungimilor segmentelor sunt obţinute din proiecţie în plan.

Punct început	X / Y	Punct sfârşit	X / Y	Lungime segment
1	426.866,138 516.215,343	2	426.862,751 516.218,978	4.968
4	426.851,686 516.204,949	5	426.852,213 516.183,865	21.091
7	426.851,683 516.149,113	8	426.851,832 516.139,619	9.495
10	426.837,606 516.133,056	11	426.839,25 516.132,707	1.68
13	426.874,176 516.128,239	14	426.881,858 516.118,339	12.531
16	426.900,013 516.086,074	17	426.902,413 516.074,243	12.072

Punct început	X / Y	Punct sfârşit	X / Y	Lungime segment
2	426.862,751 516.218,978	3	426.854,454 516.214,175	9.587
5	426.852,213 516.183,865	6	426.851,332 516.162,545	21.338
8	426.851,832 516.139,619	9	426.845,819 516.135,699	7.178
11	426.839,25 516.132,707	12	426.848,158 516.130,82	9.106
14	426.881,858 516.118,339	15	426.896,036 516.106,049	18.763
17	426.902,413 516.074,243	18	426.915,539 516.055,577	22.819

Punct început	X / Y	Punct sfârşit	X / Y	Lungime segment
3	426.854,454 516.214,175	4	426.851,686 516.204,949	9.632
6	426.851,332 516.162,545	7	426.851,683 516.149,113	13.436
9	426.845,819 516.135,699	10	426.837,606 516.133,056	8.627
12	426.848,158 516.130,82	13	426.874,176 516.128,239	26.146
15	426.896,036 516.106,049	16	426.900,013 516.086,074	20.367
18	426.915,539 516.055,577	19	426.917,916 516.051,221	4.962

Document care conține date cu caracter personal, protejat de prevederile Regulamentului (UE) nr. 679/2016 și Legii 190/2018

Punct început	X / Y	Punct sfârşit	X / Y	Lungime segment
19	426.917,916 516.051,221	20	426.907,923 516.040,758	14.469
22	426.904,792 516.017,132	23	426.925,402 515.994,441	30.654
25	426.899,429 515.954,804	26	426.902,182 515.950,464	5.14
28	426.940,461 515.983,472	29	426.952,324 515.971,449	16.891
31	426.974,711 515.953,532	32	426.989,574 515.943,676	17.834
34	427.021,217 515.918,951	35	427.038,017 515.905,947	21.245
37	427.078,192 515.872,28	38	427.114,911 515.852,356	41.776
40	427.129,346 515.851,16	41	427.153,142 515.834,242	29.197
43	427.204,359 515.825,36	44	427.210,863 515.832,399	9.584
46	427.221,682 515.844,61	47	427.218,733 515.853,21	9.092
49	427.084,222 515.965,718	50	427.074,518 515.974,204	12.891
52	426.960,153 516.081,945	53	426.944,437 516.104,869	27.793
55	426.910,558 516.151,969	56	426.901,713 516.164,022	14.95

Punct început	X / Y	Punct sfârşit	X / Y	Lungime segment
20	426.907,923 516.040,758	21	426.894,795 516.030,443	16.695
23	426.925,402 515.994,441	24	426.936,174 515.986,594	13.328
26	426.902,182 515.950,464	27	426.930,758 515.975,186	37.786
29	426.952,324 515.971,449	30	426.965,171 515.960,851	16.654
32	426.989,574 515.943,676	33	427.003,344 515.932,674	17.625
35	427.038,017 515.905,947	36	427.048,432 515.898,237	12.958
38	427.114,911 515.852,356	39	427.123,096 515.842,414	12.878
41	427.153,142 515.834,242	42	427.191,651 515.830,664	38.675
44	427.210,863 515.832,399	45	427.221,789 515.843,076	15.277
47	427.218,733 515.853,21	48	427.194,067 515.871,349	30.617
50	427.074,518 515.974,204	51	426.981,342 516.056,688	124.44
53	426.944,437 516.104,869	54	426.926,47 516.128,977	30.067
56	426.901,713 516.164,022	57	426.874,333 516.204,814	49.129

Punct început	X / Y	Punct sfârşit	X / Y	Lungime segment
21	426.894,795 516.030,443	22	426.904,792 516.017,132	16.647
24	426.936,174 515.986,594	25	426.899,429 515.954,804	48.588
27	426.930,758 515.975,186	28	426.940,461 515.983,472	12.759
30	426.965,171 515.960,851	31	426.974,711 515.953,532	12.024
33	427.003,344 515.932,674	34	427.021,217 515.918,951	22.534
36	427.048,432 515.898,237	37	427.078,192 515.872,28	39.489
39	427.123,096 515.842,414	40	427.129,346 515.851,16	10.75
42	427.191,651 515.830,664	43	427.204,359 515.825,36	13.77
45	427.221,789 515.843,076	46	427.221,682 515.844,61	1.538
48	427.194,067 515.871,349	49	427.084,222 515.965,718	144.816
51	426.981,342 516.056,688	52	426.960,153 516.081,945	32.968
54	426.926,47 516.128,977	55	426.910,558 516.151,969	27.961
57	426.874,333 516.204,814	1	426.866,138 516.215,343	13.343

**** Lungimile segmentelor sunt determinate în planul de proiecţie Stereo 70 şi sunt rotunjite la 1 milimetru.**
***** Distanţa dintre puncte este formată din segmente cumulate ce sunt mai mici decât valoarea 1 milimetru.**

Document care conține date cu caracter personal, protejat de prevederile Regulamentului (UE) nr. 679/2016 și Legii 190/2018

DATE DESPRE IMOBILUL NR. 1927

Oficiul de Cadastru şi Publicitate Imobiliară ALBA
Biroul de Cadastru şi Publicitate Imobiliară Blaj

A. Partea I. Descrierea imobilului

Nr. CF vechi:2420 Valea Lung\U+0103
Nr. cadastral vechi:92

TEREN Extravilan

Adresa: Jud. Alba

Nr. Crt	Nr cadastral Nr. topografic	Suprafaţa* (mp)	Observaţii / Referinţe
A1	71292	5.000	Sector cadastral:20 Teren neimprejmuit;

B. Partea II. Proprietari şi acte

Inscrieri privitoare la dreptul de proprietate şi alte drepturi reale		Referinţe
313 / 13/02/2006		
Act Notarial nr. 180/2006, din 13/02/2006 emis de NP Bartoc Horia;		
B1	Intabulare, drept de PROPRIETATEcu titlu cump\U+0103rare, dobandit prin Conventie, cota actuala 1/4	A1
	1) **ONEȚ IOAN**, și soția 2) **ONEȚ ANA- MARIA**	
	OBSERVATII: (provenita din conversia CF 2420 Valea Lung\U+0103)	
B2	Intabulare, drept de PROPRIETATEcu titlu cump\U+0103rare, dobandit prin Conventie, cota actuala 1/4	A1
	1) **C\U+0102PÂLNEAN VASILE**, și soția 2) **C\U+0102PÂLNEAN MARIA**	
	OBSERVATII: (provenita din conversia CF 2420 Valea Lung\U+0103)	
B3	Intabulare, drept de PROPRIETATEcu titlu cump\U+0103rare, dobandit prin Conventie, cota actuala 1/4	A1
	1) **MIGEA IOAN SORIN**, și soția 2) **MIGEA AURICA**	
	OBSERVATII: (provenita din conversia CF 2420 Valea Lung\U+0103)	
B4	Intabulare, drept de PROPRIETATEcu titlu cump\U+0103rare, dobandit prin Conventie, cota actuala 1/4	A1
	1) **MIGEA VASILE**, și soția 2) **MIGEA CASNDRA ADRIANA**	
	OBSERVATII: (provenita din conversia CF 2420 Valea Lung\U+0103)	

C. Partea III. SARCINI .

Inscrieri privind dezmembramintele dreptului de proprietate, drepturi reale de garanţie şi sarcini	Referinţe
NU SUNT	

Document care conține date cu caracter personal, protejat de prevederile Regulamentului (UE) nr. 679/2016 și Legii 190/2018

Anexa Nr. 1 La Partea I

Teren

Nr cadastral	Suprafaţa (mp)*	Observaţii / Referinţe
71292	5.000	

* Suprafaţa este determinată in planul de proiecţie Stereo 70.

DETALII LINIARE IMOBIL

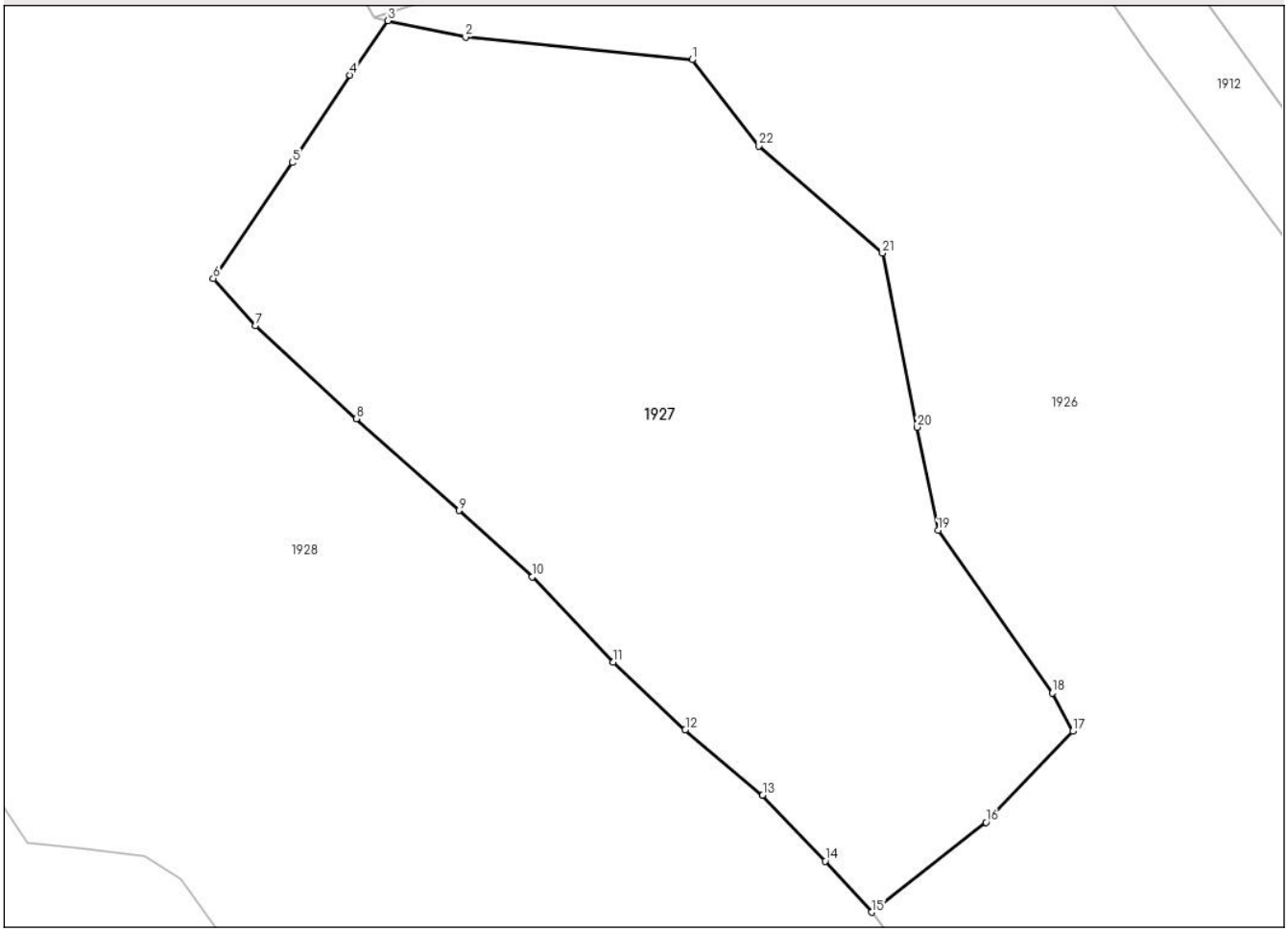

Date referitoare la teren

Crt	Categorie folosință	Intra vilan	Suprafaţa (mp)	Tarla	Parcelă	Nr. topo	Observaţii / Referinţe
1	faneata	NU	5.000	-	1929/1	-	extravilan Valea Podului

Lungime Segmente

1) Valorile lungimilor segmentelor sunt obţinute din proiecţie în plan.

Punct început	X / Y	Punct sfârşit	X / Y	Lungime segment (** (m)
1	426.874,176 516.128,239	2	426.848,158 516.130,82	26.146
3	426.839,25 516.132,707	4	426.834,895 516.126,482	7.597
5	426.828,271 516.116,433	6	426.819,177 516.103,138	16.108
7	426.824,027 516.097,739	8	426.835,612 516.087,034	15.774
9	426.847,39 516.076,522	10	426.855,848 516.068,923	11.37

Punct început	X / Y	Punct sfârşit	X / Y	Lungime segment (** (m)
2	426.848,158 516.130,82	3	426.839,25 516.132,707	9.106
4	426.834,895 516.126,482	5	426.828,271 516.116,433	12.036
6	426.819,177 516.103,138	7	426.824,027 516.097,739	7.257
8	426.835,612 516.087,034	9	426.847,39 516.076,522	15.787
10	426.855,848 516.068,923	11	426.865,122 516.059,115	13.498

Document care conține date cu caracter personal, protejat de prevederile Regulamentului (UE) nr. 679/2016 și Legii 190/2018

Punct început	X / Y	Punct sfârşit	X / Y	Lungime segment (** (m)
11	426.865,122 516.059,115	12	426.873,387 516.051,371	11.326
13	426.882,277 516.043,871	14	426.889,453 516.036,294	10.436
15	426.894,795 516.030,443	16	426.907,923 516.040,758	16.695
17	426.917,916 516.051,221	18	426.915,539 516.055,577	4.962
19	426.902,413 516.074,243	20	426.900,013 516.086,074	12.072
21	426.896,036 516.106,049	22	426.881,858 516.118,339	18.763

Punct început	X / Y	Punct sfârşit	X / Y	Lungime segment (** (m)
12	426.873,387 516.051,371	13	426.882,277 516.043,871	11.632
14	426.889,453 516.036,294	15	426.894,795 516.030,443	7.923
16	426.907,923 516.040,758	17	426.917,916 516.051,221	14.469
18	426.915,539 516.055,577	19	426.902,413 516.074,243	22.819
20	426.900,013 516.086,074	21	426.896,036 516.106,049	20.367
22	426.881,858 516.118,339	1	426.874,176 516.128,239	12.531

**** Lungimile segmentelor sunt determinate în planul de proiecţie Stereo 70 şi sunt rotunjite la 1 milimetru.**
***** Distanţa dintre puncte este formată din segmente cumulate ce sunt mai mici decât valoarea 1 milimetru.**

Document care conține date cu caracter personal, protejat de prevederile Regulamentului (UE) nr. 679/2016 și Legii 190/2018

DATE DESPRE IMOBILUL NR. 1928

Oficiul de Cadastru şi Publicitate Imobiliară ALBA
Biroul de Cadastru şi Publicitate Imobiliară Blaj

A. Partea I. Descrierea imobilului

Nr. CF vechi:2627
Nr. cadastral vechi:327

TEREN Extravilan

Adresa: Jud. Alba

Nr. Crt	Nr cadastral Nr. topografic	Suprafaţa* (mp)	Observaţii / Referinţe
A1	70018	20.400	Sector cadastral:20 Teren neimprejmuit;

B. Partea II. Proprietari şi acte

Inscrieri privitoare la dreptul de proprietate şi alte drepturi reale		Referinţe
1246 / 03/04/2009		
Act Notarial nr. 347, din 01/04/2009 emis de B.N.P. BARTOC;		
B2	Intabulare, drept de PROPRIETATE, dobandit prin Conventie, cota actuala 1/4	A1
	1) **ONEŢ IOAN** 2) **ONEŢ ANA MARIA**	
B3	Intabulare, drept de PROPRIETATE, dobandit prin Conventie, cota actuala 1/4	A1
	1) **C\U+0102PÎLNEAN VASILE** 2) **C\U+0102PÎLNEAN MARIA**	
B4	Intabulare, drept de PROPRIETATE, dobandit prin Conventie, cota actuala 1/4	A1
	1) **MIGEA VASILE**, și soția 2) **MIGEA CASANDRA ADRIANA**	
B5	Intabulare, drept de PROPRIETATE, dobandit prin Conventie, cota actuala 1/4	A1
	1) **MIGEA AURICA**, și soțul 2) **MIGEA IOAN SORIN**	

C. Partea III. SARCINI .

Inscrieri privind dezmembramintele dreptului de proprietate, drepturi reale de garanţie şi sarcini	Referinţe
NU SUNT	

Document care conține date cu caracter personal, protejat de prevederile Regulamentului (UE) nr. 679/2016 și Legii 190/2018

Anexa Nr. 1 La Partea I

Teren

Nr cadastral	Suprafaţa (mp)*	Observaţii / Referinţe
70018	20.400	

* Suprafaţa este determinată in planul de proiecţie Stereo 70.

DETALII LINIARE IMOBIL

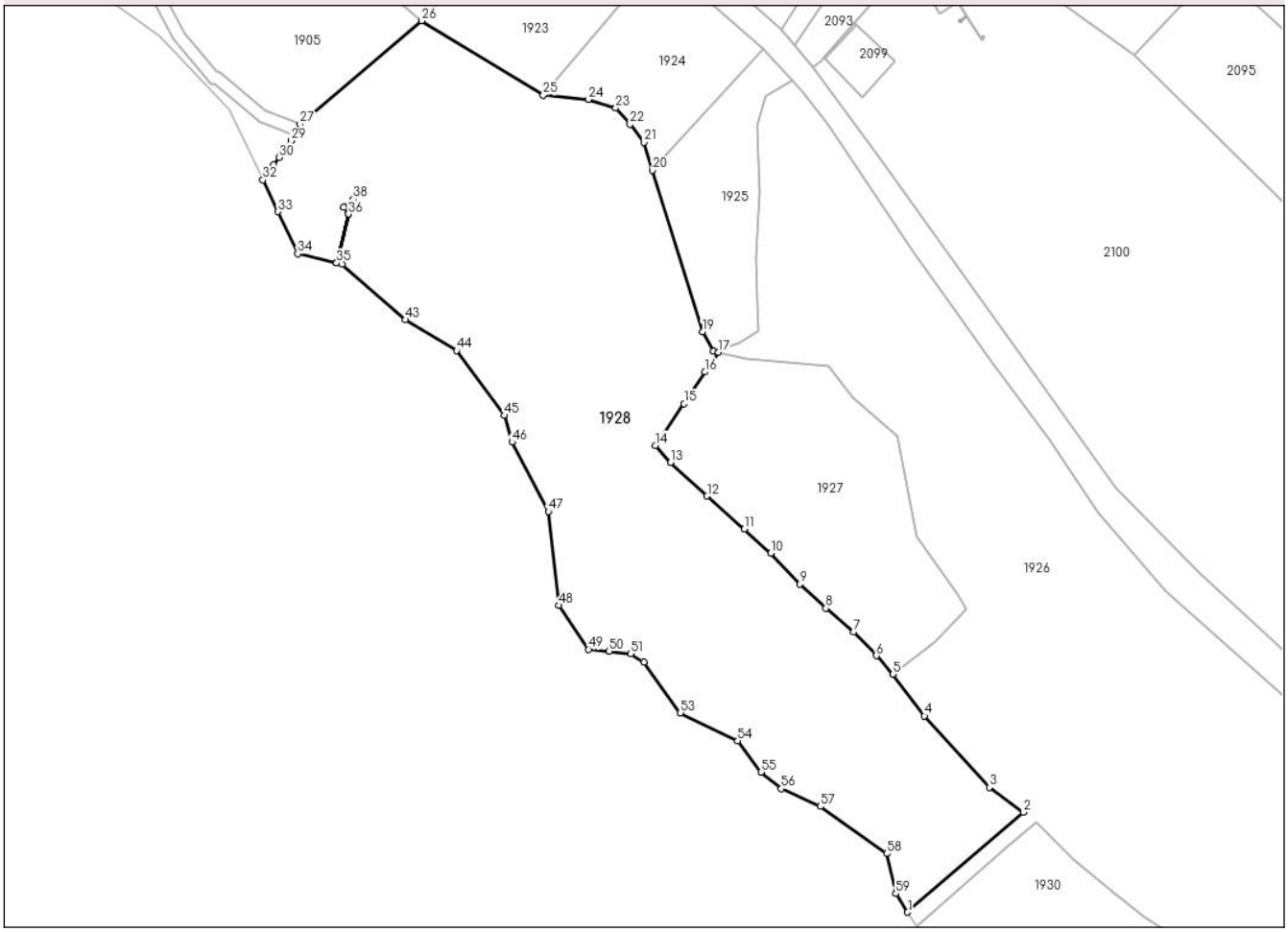

Date referitoare la teren

Crt	Categorie folosință	Intra vilan	Suprafaţa (mp)	Tarla	Parcelă	Nr. topo	Observaţii / Referinţe
1	pasune	NU	20.400	-	1929/1	-	

Lungime Segmente

1) Valorile lungimilor segmentelor sunt obţinute din proiecţie în plan.

Punct început	X / Y	Punct sfârşit	X / Y	Lungime segment
1	426.899,429 515.954,804	2	426.936,174 515.986,594	48.588
4	426.904,792 516.017,132	5	426.894,795 516.030,443	16.647
7	426.882,277 516.043,871	8	426.873,387 516.051,371	11.632
10	426.855,848 516.068,923	11	426.847,39 516.076,522	11.37
13	426.824,027 516.097,739	14	426.819,177 516.103,138	7.257
16	426.834,895 516.126,482	17	426.839,25 516.132,707	7.597

Punct început	X / Y	Punct sfârşit	X / Y	Lungime segment
2	426.936,174 515.986,594	3	426.925,402 515.994,441	13.328
5	426.894,795 516.030,443	6	426.889,453 516.036,294	7.923
8	426.873,387 516.051,371	9	426.865,122 516.059,115	11.326
11	426.847,39 516.076,522	12	426.835,612 516.087,034	15.787
14	426.819,177 516.103,138	15	426.828,271 516.116,433	16.108
17	426.839,25 516.132,707	18	426.837,606 516.133,056	1.68

Punct început	X / Y	Punct sfârşit	X / Y	Lungime segment
3	426.925,402 515.994,441	4	426.904,792 516.017,132	30.654
6	426.889,453 516.036,294	7	426.882,277 516.043,871	10.436
9	426.865,122 516.059,115	10	426.855,848 516.068,923	13.498
12	426.835,612 516.087,034	13	426.824,027 516.097,739	15.774
15	426.828,271 516.116,433	16	426.834,895 516.126,482	12.036
18	426.837,606 516.133,056	19	426.834,144 516.139,234	7.082

Document care conține date cu caracter personal, protejat de prevederile Regulamentului (UE) nr. 679/2016 și Legii 190/2018

Punct început	X / Y	Punct sfârşit	X / Y	Lungime segment
19	426.834,144 516.139,234	20	426.818,279 516.190,57	53.732
22	426.811,088 516.205,185	23	426.806,555 516.210,347	6.87
25	426.783,502 516.214,445	26	426.744,742 516.238,103	45.409
28	426.704,134 516.201,713	29	426.703,194 516.200,045	1.915
31	426.697,632 516.192,314	32	426.694,316 516.187,547	5.806
34	426.705,373 516.164,086	35	426.717,763 516.161,109	12.742
37	426.719,912 516.178,752	38	426.723,131 516.181,318	4.116
40	426.721,512 516.176,667	41	426.717,773 516.161,107	16.003
43	426.739,674 516.143,055	44	426.755,943 516.133,264	18.987
46	426.773,606 516.104,205	47	426.785,158 516.082,156	24.892
49	426.797,902 516.038,335	50	426.804,457 516.037,711	6.585
52	426.815,445 516.034,28	53	426.827,151 516.018,168	19.915
55	426.852,742 515.999,324	56	426.859,246 515.994,033	8.385
58	426.892,723 515.973,446	59	426.895,674 515.960,724	13.059

Punct început	X / Y	Punct sfârşit	X / Y	Lungime segment
20	426.818,279 516.190,57	21	426.815,627 516.199,498	9.313
23	426.806,555 516.210,347	24	426.797,856 516.213,088	9.121
26	426.744,742 516.238,103	27	426.706,118 516.205,232	50.718
29	426.703,194 516.200,045	30	426.699,494 516.194,688	6.51
32	426.694,316 516.187,547	33	426.699,098 516.177,436	11.185
35	426.717,763 516.161,109	36	426.721,504 516.176,676	16.01
38	426.723,131 516.181,318	39	426.724,712 516.179,154	2.68
41	426.717,773 516.161,107	42	426.719,523 516.160,686	1.8
44	426.755,943 516.133,264	45	426.771,159 516.112,642	25.628
47	426.785,158 516.082,156	48	426.788,517 516.052,295	30.05
50	426.804,457 516.037,711	51	426.811,283 516.036,915	6.872
53	426.827,151 516.018,168	54	426.845,329 516.009,301	20.225
56	426.859,246 515.994,033	57	426.871,651 515.988,44	13.607
59	426.895,674 515.960,724	1	426.899,429 515.954,804	7.01

Punct început	X / Y	Punct sfârşit	X / Y	Lungime segment
21	426.815,627 516.199,498	22	426.811,088 516.205,185	7.277
24	426.797,856 516.213,088	25	426.783,502 516.214,445	14.418
27	426.706,118 516.205,232	28	426.704,134 516.201,713	4.039
30	426.699,494 516.194,688	31	426.697,632 516.192,314	3.018
33	426.699,098 516.177,436	34	426.705,373 516.164,086	14.751
36	426.721,504 516.176,676	37	426.719,912 516.178,752	2.616
39	426.724,712 516.179,154	40	426.721,512 516.176,667	4.053
42	426.719,523 516.160,686	43	426.739,674 516.143,055	26.776
45	426.771,159 516.112,642	46	426.773,606 516.104,205	8.785
48	426.788,517 516.052,295	49	426.797,902 516.038,335	16.822
51	426.811,283 516.036,915	52	426.815,445 516.034,28	4.926
54	426.845,329 516.009,301	55	426.852,742 515.999,324	12.429
57	426.871,651 515.988,44	58	426.892,723 515.973,446	25.862

**** Lungimile segmentelor sunt determinate în planul de proiecţie Stereo 70 şi sunt rotunjite la 1 milimetru.**
***** Distanţa dintre puncte este formată din segmente cumulate ce sunt mai mici decât valoarea 1 milimetru.**

Document care conține date cu caracter personal, protejat de prevederile Regulamentului (UE) nr. 679/2016 și Legii 190/2018

DATE DESPRE IMOBILUL NR. 1929

Oficiul de Cadastru şi Publicitate Imobiliară ALBA
Biroul de Cadastru şi Publicitate Imobiliară Blaj

A. Partea I. Descrierea imobilului

TEREN Extravilan

Adresa: Jud. Alba

Nr. Crt	Nr cadastral Nr. topografic	Suprafaţa* (mp)	Observaţii / Referinţe
A1		11	Sector cadastral:20 Teren neimprejmuit;

B. Partea II. Proprietari şi acte

Inscrieri privitoare la dreptul de proprietate şi alte drepturi reale		Referinţe
1 / 01/07/2024		
Act Administrativ nr. 7, din 13/03/1996 emis de PARLAMENTUL ROMANIEI;		
B1	Inscrierea provizorie, drept de PROPRIETATE, dobandit prin Lege, cota actuala 1/1	A1
	1) **UAT VALEA LUNG\U+0102**, CIF:4562176	

C. Partea III. SARCINI .

Inscrieri privind dezmembramintele dreptului de proprietate, drepturi reale de garanţie şi sarcini	Referinţe
NU SUNT	

Document care conține date cu caracter personal, protejat de prevederile Regulamentului (UE) nr. 679/2016 și Legii 190/2018

Anexa Nr. 1 La Partea I

Teren

Nr cadastral	Suprafaţa (mp)*	Observaţii / Referinţe
	11	

* Suprafaţa este determinată in planul de proiecţie Stereo 70.

DETALII LINIARE IMOBIL

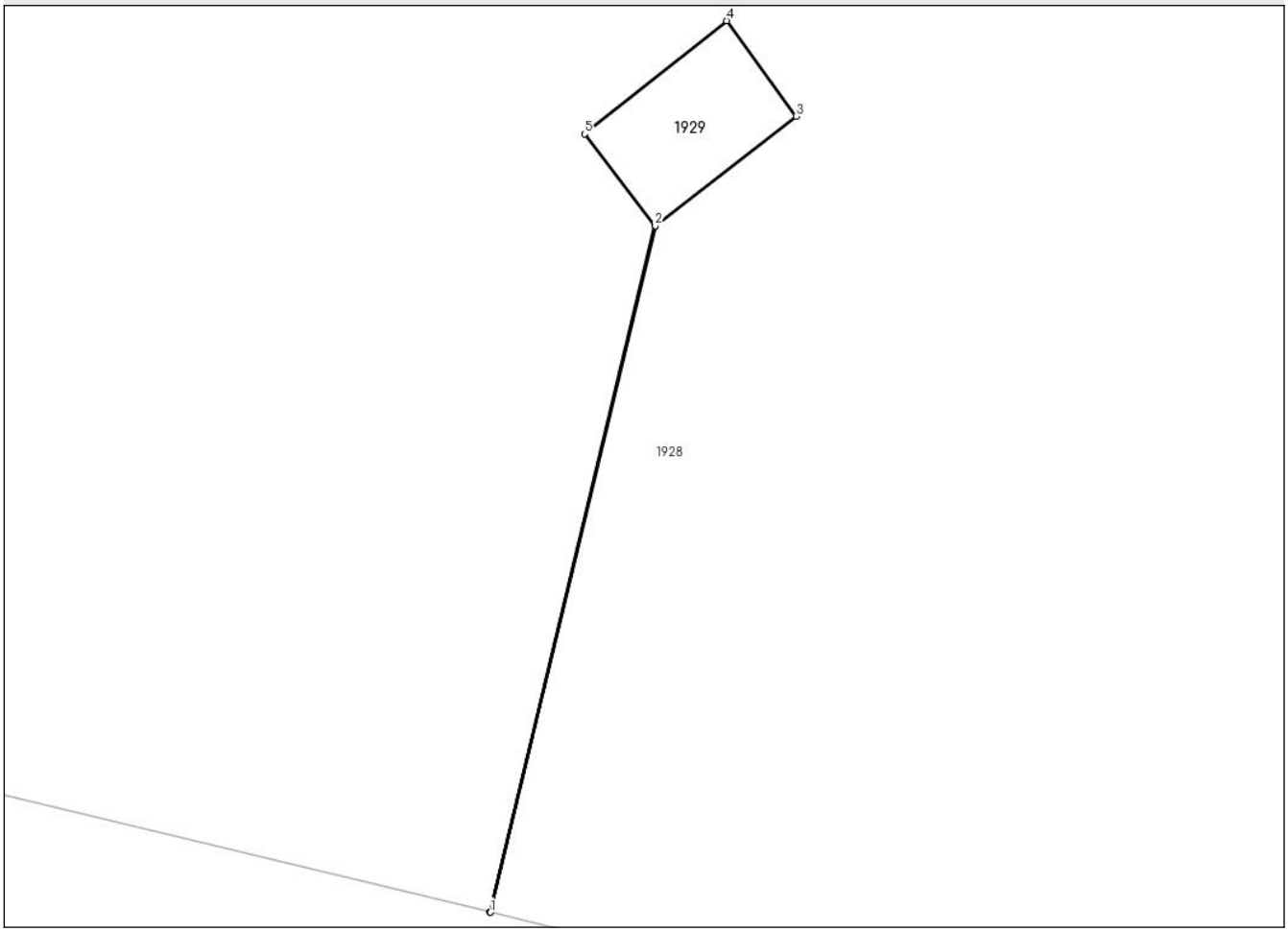

Date referitoare la teren

Crt	Categorie folosință	Intra vilan	Suprafaţa (mp)	Tarla	Parcelă	Nr. topo	Observaţii / Referinţe
1	curti constructii	NU	11	-	-	-	Sonda GAZ

Lungime Segmente
1) Valorile lungimilor segmentelor sunt obţinute din proiecţie în plan.

Punct început	X / Y	Punct sfârşit	X / Y	Lungime segment (** (m)
1	426.717,773 516.161,107	2	426.721,512 516.176,667	16.003
2	426.721,512 516.176,667	3	426.724,712 516.179,154	4.053
3	426.724,712 516.179,154	4	426.723,131 516.181,318	2.68
4	426.723,131 516.181,318	5	426.719,912 516.178,752	4.116
5	426.719,912 516.178,752	6	426.721,504 516.176,676	2.616

Document care conține date cu caracter personal, protejat de prevederile Regulamentului (UE) nr. 679/2016 și Legii 190/2018

Punct început	X / Y	Punct sfârşit	X / Y	Lungime segment (** (m)
6	426.721,504 516.176,676	7	426.717,763 516.161,109	16.01
7	426.717,763 516.161,109	1	426.717,773 516.161,107	0.01

** Lungimile segmentelor sunt determinate în planul de proiecţie Stereo 70 şi sunt rotunjite la 1 milimetru.
*** Distanţa dintre puncte este formată din segmente cumulate ce sunt mai mici decât valoarea 1 milimetru.

Document care conține date cu caracter personal, protejat de prevederile Regulamentului (UE) nr. 679/2016 și Legii 190/2018

DATE DESPRE IMOBILUL NR. 1930

Oficiul de Cadastru şi Publicitate Imobiliară ALBA
Biroul de Cadastru şi Publicitate Imobiliară Blaj

A. Partea I. Descrierea imobilului

Nr. CF vechi:2626 Valea Lung\U+0103
Nr. cadastral vechi:321

TEREN Extravilan

Adresa: Jud. Alba

Nr. Crt	Nr cadastral Nr. topografic	Suprafaţa* (mp)	Observaţii / Referinţe
A1	71362	7.600	Sector cadastral:20 Teren neimprejmuit;

B. Partea II. Proprietari şi acte

Inscrieri privitoare la dreptul de proprietate şi alte drepturi reale		Referinţe
10357 / 13/08/2019		
Act Notarial nr. 1904, din 12/08/2019 emis de DAISA Diana;		
B2	Intabulare, drept de PROPRIETATE,cu titlu cump\U+0103rare, dobandit prin Conventie, cota actuala 1/1	A1
	1) **ONEŢ IOAN**, bun propriu	

C. Partea III. SARCINI .

Inscrieri privind dezmembramintele dreptului de proprietate, drepturi reale de garanţie şi sarcini	Referinţe
NU SUNT	

Document care conține date cu caracter personal, protejat de prevederile Regulamentului (UE) nr. 679/2016 și Legii 190/2018

Anexa Nr. 1 La Partea I

Teren

Nr cadastral	Suprafaţa (mp)*	Observaţii / Referinţe
71362	7.600	

* Suprafaţa este determinată in planul de proiecţie Stereo 70.

DETALII LINIARE IMOBIL

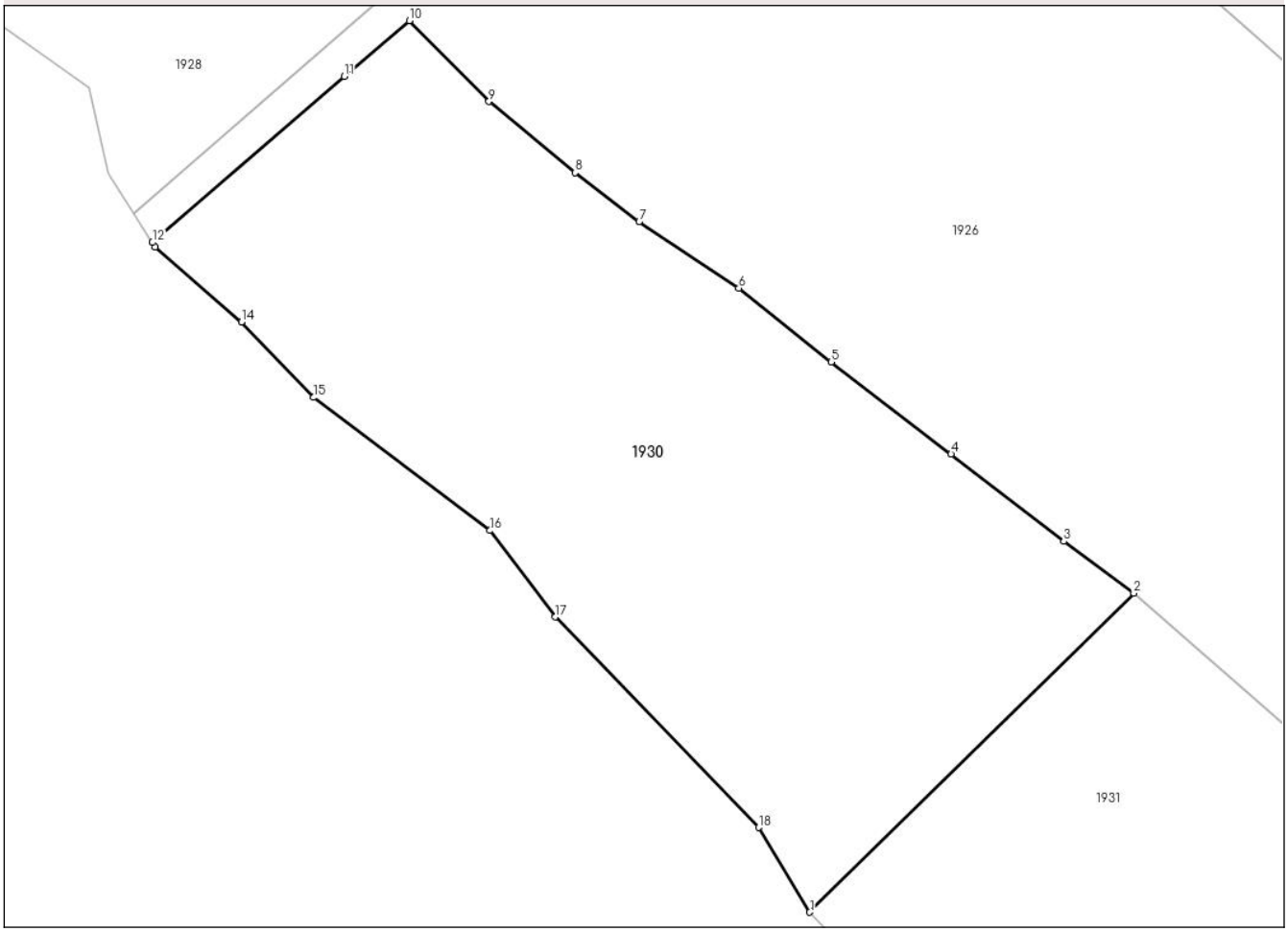

Date referitoare la teren

Crt	Categorie folosință	Intra vilan	Suprafaţa (mp)	Tarla	Parcelă	Nr. topo	Observaţii / Referinţe
1	pasune	NU	7.600	-	1929/2	-	extravilan Valea Podului

Lungime Segmente
1) Valorile lungimilor segmentelor sunt obţinute din proiecţie în plan.

Punct început	X / Y	Punct sfârşit	X / Y	Lungime segment (** (m)
1	427.000,159 515.850,757	2	427.048,432 515.898,237	67.711
2	427.048,432 515.898,237	3	427.038,017 515.905,947	12.958
3	427.038,017 515.905,947	4	427.021,217 515.918,951	21.245
4	427.021,217 515.918,951	5	427.003,344 515.932,674	22.534
5	427.003,344 515.932,674	6	426.989,574 515.943,676	17.625

Document care conține date cu caracter personal, protejat de prevederile Regulamentului (UE) nr. 679/2016 și Legii 190/2018

Punct început	X / Y	Punct sfârşit	X / Y	Lungime segment (** (m)
6	426.989,574 515.943,676	7	426.974,711 515.953,532	17.834
7	426.974,711 515.953,532	8	426.965,171 515.960,851	12.024
8	426.965,171 515.960,851	9	426.952,324 515.971,449	16.654
9	426.952,324 515.971,449	10	426.940,461 515.983,472	16.891
10	426.940,461 515.983,472	11	426.930,758 515.975,186	12.759
11	426.930,758 515.975,186	12	426.902,182 515.950,464	37.786
12	426.902,182 515.950,464	13	426.902,617 515.949,779	0.812
13	426.902,617 515.949,779	14	426.915,478 515.938,636	17.017
14	426.915,478 515.938,636	15	426.926,228 515.927,388	15.558
15	426.926,228 515.927,388	16	426.952,476 515.907,573	32.888
16	426.952,476 515.907,573	17	426.962,202 515.894,692	16.141
17	426.962,202 515.894,692	18	426.992,508 515.863,357	43.593
18	426.992,508 515.863,357	1	427.000,159 515.850,757	14.741

** Lungimile segmentelor sunt determinate în planul de proiecţie Stereo 70 şi sunt rotunjite la 1 milimetru.
*** Distanţa dintre puncte este formată din segmente cumulate ce sunt mai mici decât valoarea 1 milimetru.

Document care conține date cu caracter personal, protejat de prevederile Regulamentului (UE) nr. 679/2016 și Legii 190/2018

DATE DESPRE IMOBILUL NR. 1931

Oficiul de Cadastru şi Publicitate Imobiliară ALBA
Biroul de Cadastru şi Publicitate Imobiliară Blaj

A. Partea I. Descrierea imobilului

TEREN Extravilan

Adresa: Jud. Alba

Nr. Crt	Nr cadastral Nr. topografic	Suprafaţa* (mp)	Observaţii / Referinţe
A1		6.600	Sector cadastral:20 Teren neimprejmuit;

B. Partea II. Proprietari şi acte

Inscrieri privitoare la dreptul de proprietate şi alte drepturi reale		Referinţe
1 / 01/07/2024		
Act Administrativ nr. 14198/1450, din 13/04/2010 emis de CJPSDPAT ALBA (titlu de proprietate);		
B1	Intabulare, drept de PROPRIETATE, dobandit prin Reconstituire, cota actuala 1/1	A1
	1) **M\U+0102RGINEAN MIRCEA**	

C. Partea III. SARCINI .

Inscrieri privind dezmembramintele dreptului de proprietate, drepturi reale de garanţie şi sarcini	Referinţe
NU SUNT	

Document care conține date cu caracter personal, protejat de prevederile Regulamentului (UE) nr. 679/2016 și Legii 190/2018

Anexa Nr. 1 La Partea I

Teren

Nr cadastral	Suprafaţa (mp)*	Observaţii / Referinţe
	6.600	

* Suprafaţa este determinată in planul de proiecţie Stereo 70.

DETALII LINIARE IMOBIL

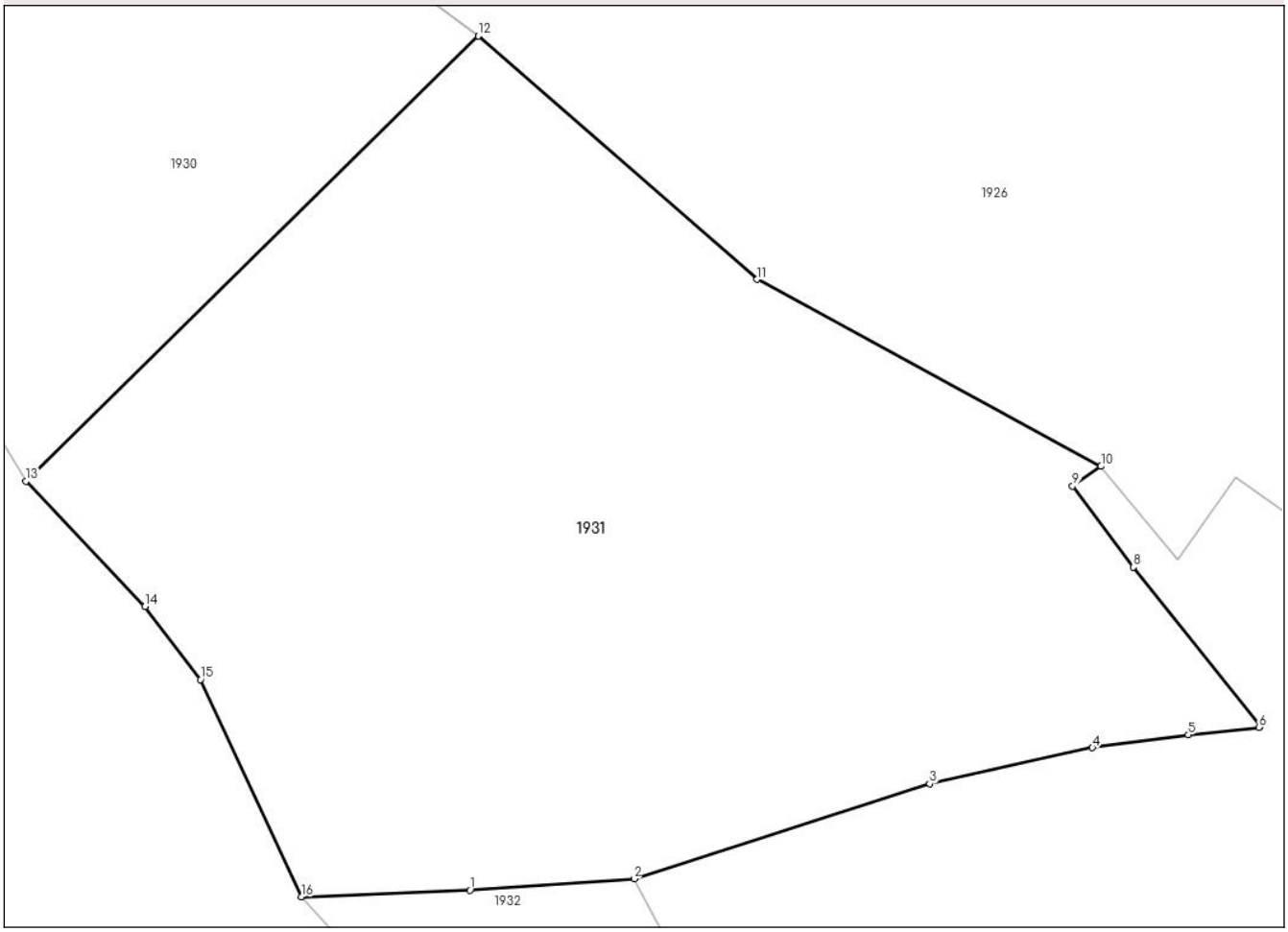

Date referitoare la teren

Crt	Categorie folosință	Intra vilan	Suprafaţa (mp)	Tarla	Parcelă	Nr. topo	Observaţii / Referinţe
1	faneata	NU	6.600	-	1929/3/1	-	

Lungime Segmente
1) Valorile lungimilor segmentelor sunt obţinute din proiecţie în plan.

Punct început	X / Y	Punct sfârşit	X / Y	Lungime segment (** (m)
1	427.047,561 515.807,177	2	427.065,078 515.808,379	17.557
2	427.065,078 515.808,379	3	427.096,623 515.818,512	33.133
3	427.096,623 515.818,512	4	427.113,993 515.822,364	17.792
4	427.113,993 515.822,364	5	427.124,22 515.823,75	10.32
5	427.124,22 515.823,75	6	427.131,746 515.824,526	7.566

Document care conține date cu caracter personal, protejat de prevederile Regulamentului (UE) nr. 679/2016 și Legii 190/2018

Punct început	X / Y	Punct sfârşit	X / Y	Lungime segment (** (m)
6	427.131,746 515.824,526	7	427.131,905 515.824,721	0.252
7	427.131,905 515.824,721	8	427.118,343 515.841,593	21.647
8	427.118,343 515.841,593	9	427.111,874 515.850,254	10.81
9	427.111,874 515.850,254	10	427.114,911 515.852,356	3.694
10	427.114,911 515.852,356	11	427.078,192 515.872,28	41.776
11	427.078,192 515.872,28	12	427.048,432 515.898,237	39.489
12	427.048,432 515.898,237	13	427.000,159 515.850,757	67.711
13	427.000,159 515.850,757	14	427.012,877 515.837,409	18.437
14	427.012,877 515.837,409	15	427.018,807 515.829,631	9.781
15	427.018,807 515.829,631	16	427.029,548 515.806,45	25.548
16	427.029,548 515.806,45	1	427.047,561 515.807,177	18.028

** Lungimile segmentelor sunt determinate în planul de proiecţie Stereo 70 şi sunt rotunjite la 1 milimetru.
*** Distanţa dintre puncte este formată din segmente cumulate ce sunt mai mici decât valoarea 1 milimetru.

Document care conține date cu caracter personal, protejat de prevederile Regulamentului (UE) nr. 679/2016 și Legii 190/2018

DATE DESPRE IMOBILUL NR. 1932

Oficiul de Cadastru şi Publicitate Imobiliară ALBA
Biroul de Cadastru şi Publicitate Imobiliară Blaj

A. Partea I. Descrierea imobilului

TEREN Extravilan

Adresa: Jud. Alba

Nr. Crt	Nr cadastral Nr. topografic	Suprafaţa* (mp)	Observaţii / Referinţe
A1		19.551	Sector cadastral:20 Teren neimprejmuit;

B. Partea II. Proprietari şi acte

Inscrieri privitoare la dreptul de proprietate şi alte drepturi reale		Referinţe
1 / 01/07/2024		
Act Administrativ nr. 7, din 13/03/1996 emis de PARLAMENTUL ROMANIEI;		
B1	Inscrierea provizorie, drept de PROPRIETATE, dobandit prin Lege, cota actuala 1/1	A1
	1) **UAT VALEA LUNG\U+0102**, CIF:4562176	

C. Partea III. SARCINI .

Inscrieri privind dezmembramintele dreptului de proprietate, drepturi reale de garanţie şi sarcini	Referinţe
NU SUNT	

Document care conține date cu caracter personal, protejat de prevederile Regulamentului (UE) nr. 679/2016 și Legii 190/2018

Anexa Nr. 1 La Partea I

Teren

Nr cadastral	Suprafaţa (mp)*	Observaţii / Referinţe
	19.551	

* Suprafaţa este determinată in planul de proiecţie Stereo 70.

DETALII LINIARE IMOBIL

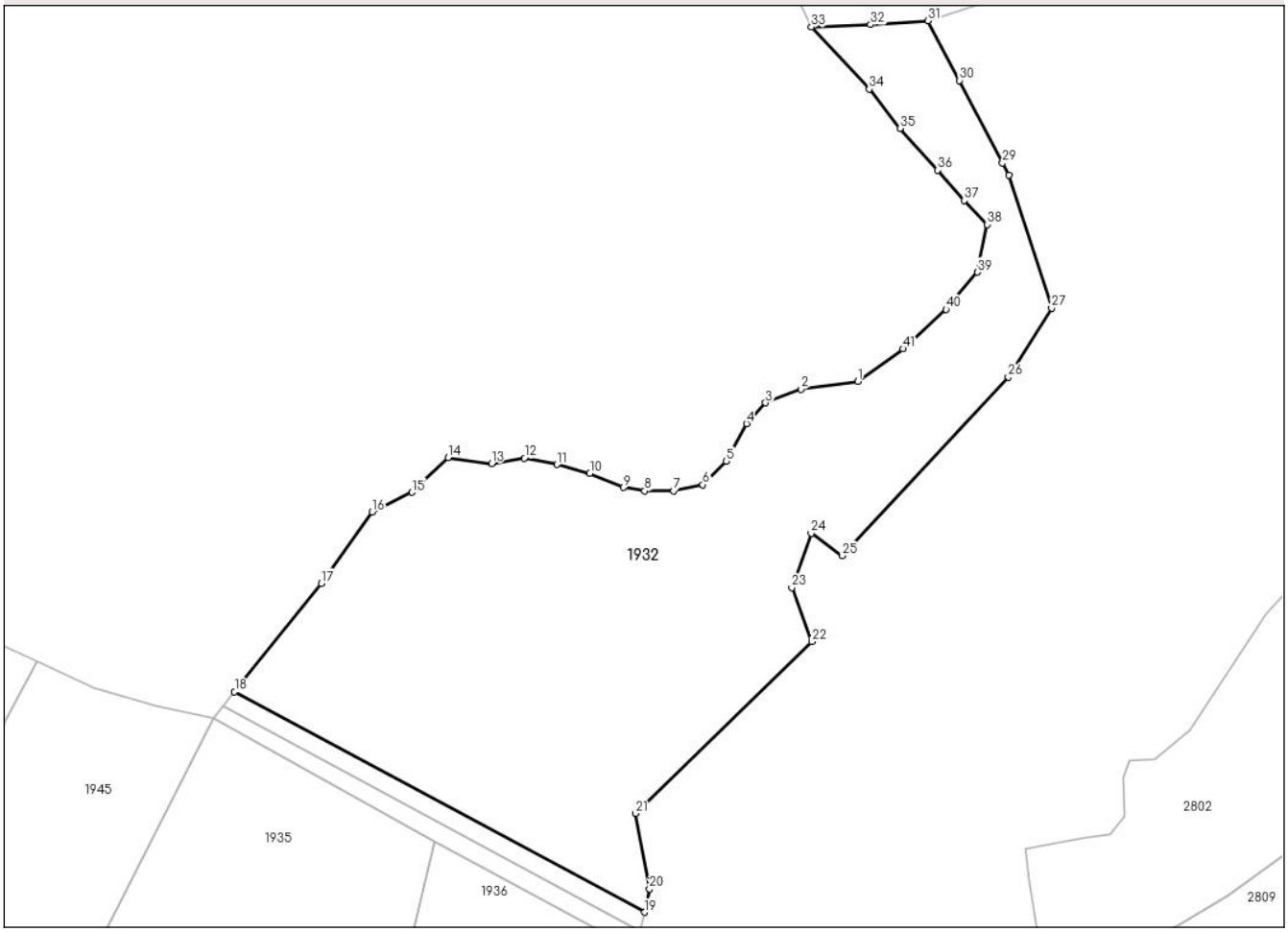

Date referitoare la teren

Crt	Categorie folosință	Intra vilan	Suprafaţa (mp)	Tarla	Parcelă	Nr. topo	Observaţii / Referinţe
1	faneata	NU	19.551	-	-	-	Proprietar neidentificat

Lungime Segmente

1) Valorile lungimilor segmentelor sunt obţinute din proiecţie în plan.

Punct început	X / Y	Punct sfârşit	X / Y	Lungime segment
1	427.043,708 515.698,787	2	427.026,358 515.696,389	17.516
4	427.009,807 515.685,902	5	427.003,607 515.674,558	12.928
7	426.987,666 515.665,467	8	426.978,81 515.665,467	8.856
10	426.962,144 515.670,857	11	426.952,1 515.673,494	10.384
13	426.932,214 515.673,816	14	426.919,039 515.675,631	13.299
16	426.895,907 515.659,03	17	426.880,424 515.637,384	26.613

Punct început	X / Y	Punct sfârşit	X / Y	Lungime segment
2	427.026,358 515.696,389	3	427.015,572 515.692,277	11.543
5	427.003,607 515.674,558	6	426.996,522 515.667,398	10.073
8	426.978,81 515.665,467	9	426.972,288 515.666,513	6.605
11	426.952,1 515.673,494	12	426.942,197 515.675,425	10.09
14	426.919,039 515.675,631	15	426.908,08 515.665,057	15.228
17	426.880,424 515.637,384	18	426.854,067 515.604,493	42.149

Punct început	X / Y	Punct sfârşit	X / Y	Lungime segment
3	427.015,572 515.692,277	4	427.009,807 515.685,902	8.595
6	426.996,522 515.667,398	7	426.987,666 515.665,467	9.064
9	426.972,288 515.666,513	10	426.962,144 515.670,857	11.035
12	426.942,197 515.675,425	13	426.932,214 515.673,816	10.112
15	426.908,08 515.665,057	16	426.895,907 515.659,03	13.584
18	426.854,067 515.604,493	19	426.978,787 515.537,466	141.59

Document care conține date cu caracter personal, protejat de prevederile Regulamentului (UE) nr. 679/2016 și Legii 190/2018

Punct început	X / Y	Punct sfârşit	X / Y	Lungime segment
19	426.978,787 515.537,466	20	426.980,26 515.544,569	7.255
22	427.029,67 515.619,706	23	427.023,571 515.636,118	17.508
25	427.038,832 515.645,781	26	427.089,46 515.700,034	74.206
28	427.089,57 515.761,374	29	427.087,7 515.765,133	4.198
31	427.065,078 515.808,379	32	427.047,561 515.807,177	17.557
34	427.047,162 515.787,592	35	427.056,474 515.775,613	15.172
37	427.076,1 515.753,702	38	427.083,061 515.746,455	10.049
40	427.070,461 515.720,682	41	427.057,405 515.708,663	17.746

Punct început	X / Y	Punct sfârşit	X / Y	Lungime segment
20	426.980,26 515.544,569	21	426.976,072 515.567,493	23.303
23	427.023,571 515.636,118	24	427.029,464 515.652,575	17.481
26	427.089,46 515.700,034	27	427.102,619 515.721,081	24.823
29	427.087,7 515.765,133	30	427.074,645 515.790,23	28.289
32	427.047,561 515.807,177	33	427.029,548 515.806,45	18.028
35	427.056,474 515.775,613	36	427.068,009 515.762,98	17.107
38	427.083,061 515.746,455	39	427.080,071 515.731,952	14.808
41	427.057,405 515.708,663	1	427.043,708 515.698,787	16.886

Punct început	X / Y	Punct sfârşit	X / Y	Lungime segment
21	426.976,072 515.567,493	22	427.029,67 515.619,706	74.826
24	427.029,464 515.652,575	25	427.038,832 515.645,781	11.573
27	427.102,619 515.721,081	28	427.089,57 515.761,374	42.353
30	427.074,645 515.790,23	31	427.065,078 515.808,379	20.517
33	427.029,548 515.806,45	34	427.047,162 515.787,592	25.805
36	427.068,009 515.762,98	37	427.076,1 515.753,702	12.311
39	427.080,071 515.731,952	40	427.070,461 515.720,682	14.811

**** Lungimile segmentelor sunt determinate în planul de proiecţie Stereo 70 şi sunt rotunjite la 1 milimetru.**
***** Distanţa dintre puncte este formată din segmente cumulate ce sunt mai mici decât valoarea 1 milimetru.**

Document care conține date cu caracter personal, protejat de prevederile Regulamentului (UE) nr. 679/2016 și Legii 190/2018

DATE DESPRE IMOBILUL NR. 1933

Oficiul de Cadastru şi Publicitate Imobiliară ALBA
Biroul de Cadastru şi Publicitate Imobiliară Blaj

A. Partea I. Descrierea imobilului

TEREN Extravilan

Adresa: Jud. Alba

Nr. Crt	Nr cadastral Nr. topografic	Suprafaţa* (mp)	Observaţii / Referinţe
A1		800	Sector cadastral:20 Teren neimprejmuit;

B. Partea II. Proprietari şi acte

Inscrieri privitoare la dreptul de proprietate şi alte drepturi reale		Referinţe
1 / 01/07/2024		
Act Administrativ nr. 11530/1190, din 10/04/2003 emis de CJPSDPAT ALBA (titlu de proprietate);		
B1	Intabulare, drept de PROPRIETATE, dobandit prin Reconstituire, cota actuala 1/1	A1
	1) **BÎRLEA V MARIN** 2) **FLORESCU V MONICA** 3) **GABRA T SOFIA**	

C. Partea III. SARCINI .

Inscrieri privind dezmembramintele dreptului de proprietate, drepturi reale de garanţie şi sarcini	Referinţe
NU SUNT	

Document care conține date cu caracter personal, protejat de prevederile Regulamentului (UE) nr. 679/2016 și Legii 190/2018

Anexa Nr. 1 La Partea I

Teren

Nr cadastral	Suprafaţa (mp)*	Observaţii / Referinţe
	800	

* Suprafaţa este determinată in planul de proiecţie Stereo 70.

DETALII LINIARE IMOBIL

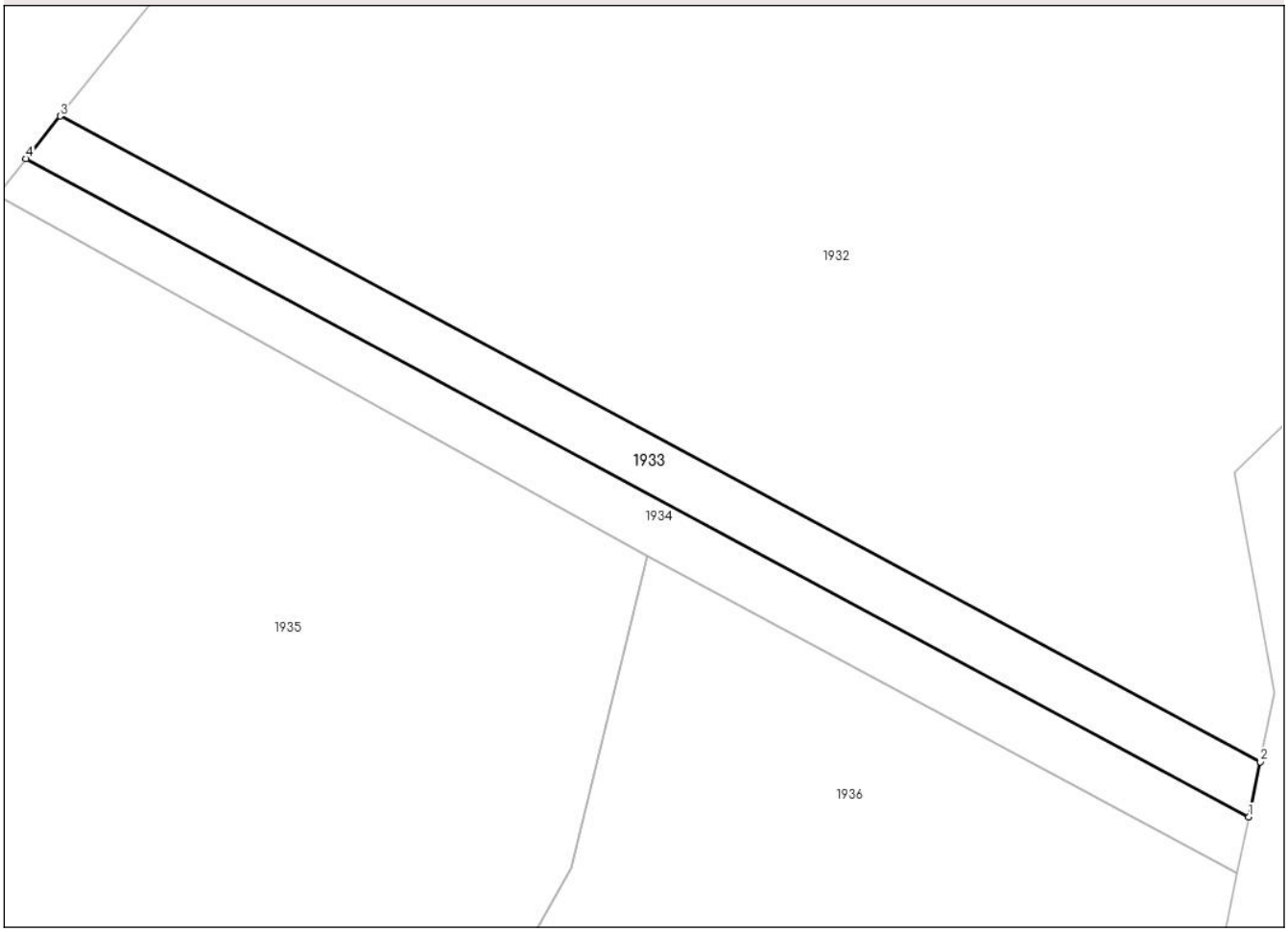

Date referitoare la teren

Crt	Categorie folosință	Intra vilan	Suprafaţa (mp)	Tarla	Parcelă	Nr. topo	Observaţii / Referinţe
1	faneata	NU	800	77	2092/7	-	

Lungime Segmente
1) Valorile lungimilor segmentelor sunt obţinute din proiecţie în plan.

Punct început	X / Y	Punct sfârşit	X / Y	Lungime segment (** (m)
1	426.977,601 515.531,749	2	426.978,787 515.537,466	5.838
2	426.978,787 515.537,466	3	426.854,067 515.604,493	141.59
3	426.854,067 515.604,493	4	426.850,508 515.600,052	5.691
4	426.850,508 515.600,052	1	426.977,601 515.531,749	144.284

**** Lungimile segmentelor sunt determinate în planul de proiecţie Stereo 70 şi sunt rotunjite la 1 milimetru.**

Document care conține date cu caracter personal, protejat de prevederile Regulamentului (UE) nr. 679/2016 și Legii 190/2018

***** Distanţa dintre puncte este formată din segmente cumulate ce sunt mai mici decât valoarea 1 milimetru.**

DATE DESPRE IMOBILUL NR. 1934

Oficiul de Cadastru şi Publicitate Imobiliară ALBA
Biroul de Cadastru şi Publicitate Imobiliară Blaj

A. Partea I. Descrierea imobilului

TEREN Extravilan

Adresa: Jud. Alba

Nr. Crt	Nr cadastral Nr. topografic	Suprafaţa* (mp)	Observaţii / Referinţe
A1		800	Sector cadastral:20 Teren neimprejmuit;

B. Partea II. Proprietari şi acte

Inscrieri privitoare la dreptul de proprietate şi alte drepturi reale		Referinţe
1 / 01/07/2024		
Act Administrativ nr. 11530/1190, din 02/06/1997 emis de CJPSDPAT ALBA (titlu de proprietate);		
B1	Intabulare, drept de PROPRIETATE, dobandit prin Reconstituire, cota actuala 1/1	A1
	1) **BÎRLEA V MARIN** 2) **FLORESCU V MONICA** 3) **GABRA T SOFIA**	

C. Partea III. SARCINI .

Inscrieri privind dezmembramintele dreptului de proprietate, drepturi reale de garanţie şi sarcini	Referinţe
NU SUNT	

Document care conține date cu caracter personal, protejat de prevederile Regulamentului (UE) nr. 679/2016 și Legii 190/2018

Anexa Nr. 1 La Partea I

Teren

Nr cadastral	Suprafaţa (mp)*	Observaţii / Referinţe
	800	

* Suprafaţa este determinată in planul de proiecţie Stereo 70.

DETALII LINIARE IMOBIL

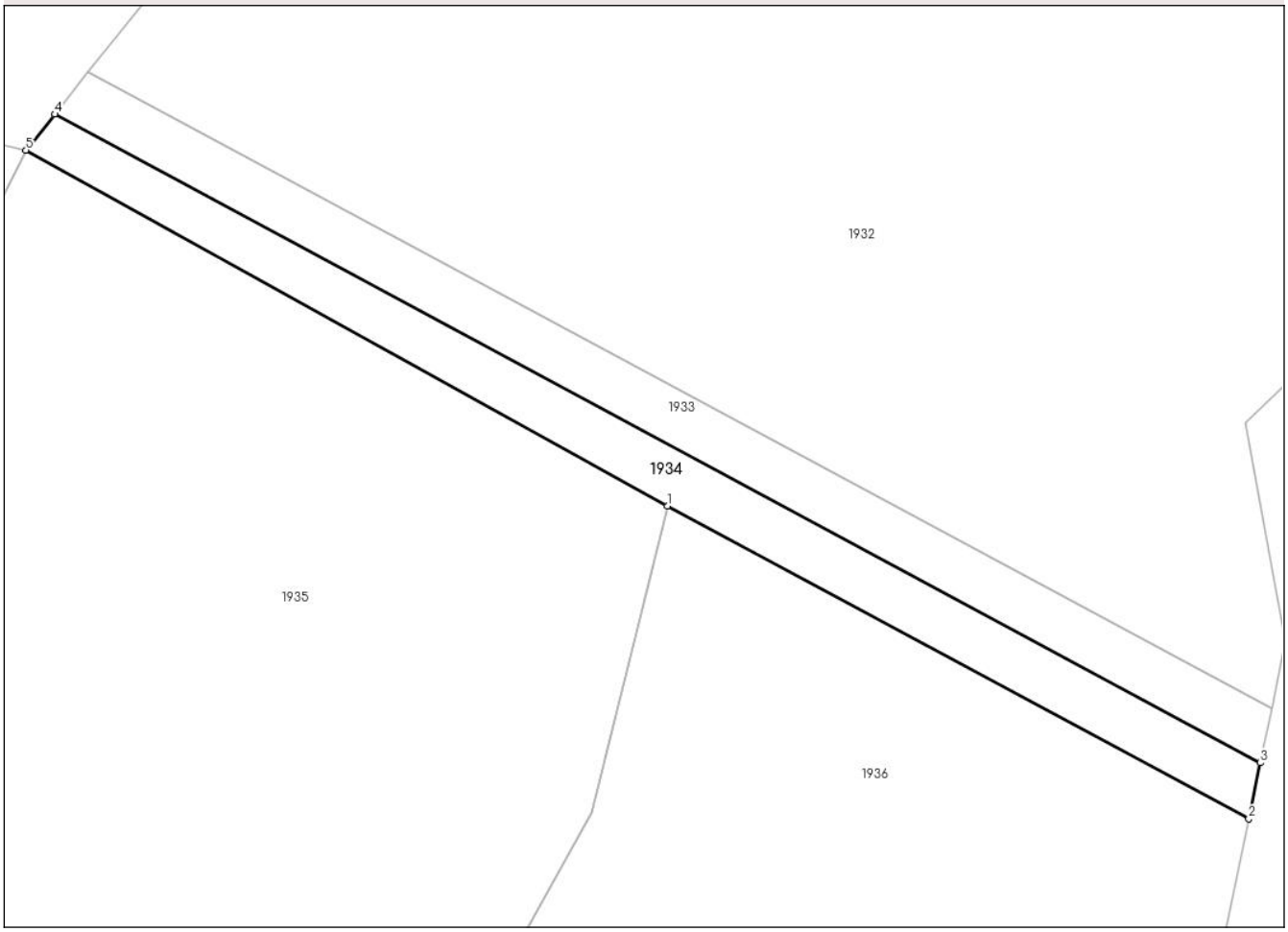

Date referitoare la teren

Crt	Categorie folosință	Intra vilan	Suprafaţa (mp)	Tarla	Parcelă	Nr. topo	Observaţii / Referinţe
1	faneata	NU	800	77	2092/4	-	

Lungime Segmente
1) Valorile lungimilor segmentelor sunt obţinute din proiecţie în plan.

Punct început	X / Y	Punct sfârşit	X / Y	Lungime segment (** (m)
1	426.915,112 515.558,798	2	426.976,382 515.525,87	69.558
2	426.976,382 515.525,87	3	426.977,601 515.531,749	6.004
3	426.977,601 515.531,749	4	426.850,508 515.600,052	144.284
4	426.850,508 515.600,052	5	426.847,478 515.596,271	4.845
5	426.847,478 515.596,271	1	426.915,112 515.558,798	77.321

Document care conține date cu caracter personal, protejat de prevederile Regulamentului (UE) nr. 679/2016 și Legii 190/2018

** Lungimile segmentelor sunt determinate în planul de proiecţie Stereo 70 şi sunt rotunjite la 1 milimetru.
*** Distanţa dintre puncte este formată din segmente cumulate ce sunt mai mici decât valoarea 1 milimetru.

Document care conține date cu caracter personal, protejat de prevederile Regulamentului (UE) nr. 679/2016 și Legii 190/2018

DATE DESPRE IMOBILUL NR. 1935

Oficiul de Cadastru şi Publicitate Imobiliară ALBA
Biroul de Cadastru şi Publicitate Imobiliară Blaj

A. Partea I. Descrierea imobilului

TEREN Extravilan

Adresa: Jud. Alba

Nr. Crt	Nr cadastral Nr. topografic	Suprafaţa* (mp)	Observaţii / Referinţe
A1		26.300	Sector cadastral:20 Teren neimprejmuit;

B. Partea II. Proprietari şi acte

Inscrieri privitoare la dreptul de proprietate şi alte drepturi reale		Referinţe
1 / 01/07/2024		
Act Administrativ nr. 14198/1416, din 23/06/2009 emis de CJPSDPAT ALBA (titlu de proprietate);		
B1	Intabulare, drept de PROPRIETATE, dobandit prin Reconstituire, cota actuala 1/1	A1
	1) **CHIRILA VALER**	

C. Partea III. SARCINI .

Inscrieri privind dezmembramintele dreptului de proprietate, drepturi reale de garanţie şi sarcini	Referinţe
NU SUNT	

Document care conține date cu caracter personal, protejat de prevederile Regulamentului (UE) nr. 679/2016 și Legii 190/2018

Anexa Nr. 1 La Partea I

Teren

Nr cadastral	Suprafaţa (mp)*	Observaţii / Referinţe
	26.300	

* Suprafaţa este determinată in planul de proiecţie Stereo 70.

DETALII LINIARE IMOBIL

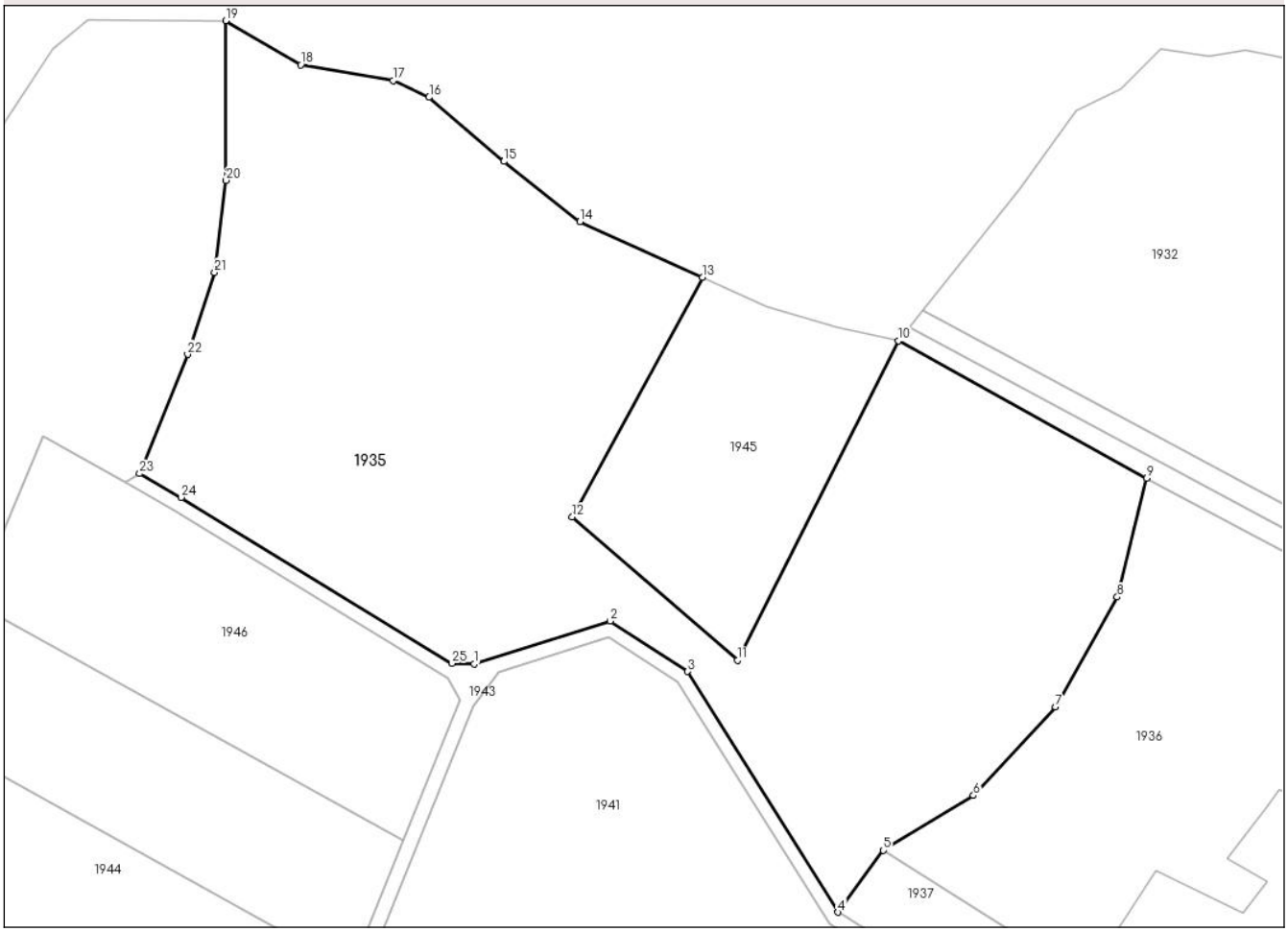

Date referitoare la teren

Crt	Categorie folosință	Intra vilan	Suprafaţa (mp)	Tarla	Parcelă	Nr. topo	Observaţii / Referinţe
1	faneata	NU	10.200	-	2092/3/1	-	
2	faneata	NU	16.100	-	2092/1/2	-	

Lungime Segmente

1) Valorile lungimilor segmentelor sunt obţinute din proiecţie în plan.

Punct început	X / Y	Punct sfârşit	X / Y	Lungime segment (** (m)
1	426.731,655 515.508,193	2	426.768,828 515.519,893	38.971
3	426.789,921 515.506,164	4	426.830,928 515.440,558	77.368
5	426.843,324 515.457,419	6	426.867,881 515.472,338	28.733
7	426.890,322 515.496,501	8	426.907,137 515.526,469	34.363

Punct început	X / Y	Punct sfârşit	X / Y	Lungime segment (** (m)
2	426.768,828 515.519,893	3	426.789,921 515.506,164	25.167
4	426.830,928 515.440,558	5	426.843,324 515.457,419	20.928
6	426.867,881 515.472,338	7	426.890,322 515.496,501	32.976
8	426.907,137 515.526,469	9	426.915,112 515.558,798	33.299

Document care conține date cu caracter personal, protejat de prevederile Regulamentului (UE) nr. 679/2016 și Legii 190/2018

Punct început	X / Y	Punct sfârşit	X / Y	Lungime segment (** (m)
9	426.915,112 515.558,798	10	426.847,478 515.596,271	77.321
11	426.803,491 515.509,196	12	426.758,49 515.548,248	59.583
13	426.793,951 515.613,565	14	426.760,552 515.628,691	36.665
15	426.739,786 515.645,132	16	426.719,424 515.662,622	26.843
17	426.709,585 515.667,195	18	426.684,373 515.671,476	25.573
19	426.663,895 515.683,479	20	426.664,046 515.639,966	43.514
21	426.660,899 515.614,921	22	426.653,535 515.592,548	23.553
23	426.640,438 515.560,067	24	426.651,762 515.553,583	13.049
25	426.725,652 515.508,366	1	426.731,655 515.508,193	6.006

Punct început	X / Y	Punct sfârşit	X / Y	Lungime segment (** (m)
10	426.847,478 515.596,271	11	426.803,491 515.509,196	97.554
12	426.758,49 515.548,248	13	426.793,951 515.613,565	74.322
14	426.760,552 515.628,691	15	426.739,786 515.645,132	26.486
16	426.719,424 515.662,622	17	426.709,585 515.667,195	10.849
18	426.684,373 515.671,476	19	426.663,895 515.683,479	23.736
20	426.664,046 515.639,966	21	426.660,899 515.614,921	25.242
22	426.653,535 515.592,548	23	426.640,438 515.560,067	35.022
24	426.651,762 515.553,583	25	426.725,652 515.508,366	86.627

** Lungimile segmentelor sunt determinate în planul de proiecţie Stereo 70 şi sunt rotunjite la 1 milimetru.
*** Distanţa dintre puncte este formată din segmente cumulate ce sunt mai mici decât valoarea 1 milimetru.

Document care conține date cu caracter personal, protejat de prevederile Regulamentului (UE) nr. 679/2016 și Legii 190/2018

DATE DESPRE IMOBILUL NR. 1936

Oficiul de Cadastru şi Publicitate Imobiliară ALBA
Biroul de Cadastru şi Publicitate Imobiliară Blaj

A. Partea I. Descrierea imobilului

TEREN Extravilan

Adresa: Jud. Alba

Nr. Crt	Nr cadastral Nr. topografic	Suprafaţa* (mp)	Observaţii / Referinţe
A1		8.300	Sector cadastral:20 Teren neimprejmuit;

B. Partea II. Proprietari şi acte

Inscrieri privitoare la dreptul de proprietate şi alte drepturi reale		Referinţe
1 / 01/07/2024		
Act Administrativ nr. 7, din 13/03/1996 emis de PARLAMENTUL ROMANIEI;		
B1	Inscrierea provizorie, drept de PROPRIETATE, dobandit prin Lege, cota actuala 1/1	A1
	1) **UAT VALEA LUNG\U+0102**, CIF:4562176	

C. Partea III. SARCINI .

Inscrieri privind dezmembramintele dreptului de proprietate, drepturi reale de garanţie şi sarcini	Referinţe
NU SUNT	

Document care conține date cu caracter personal, protejat de prevederile Regulamentului (UE) nr. 679/2016 și Legii 190/2018

Anexa Nr. 1 La Partea I

Teren

Nr cadastral	Suprafaţa (mp)*	Observaţii / Referinţe
	8.300	

* Suprafaţa este determinată in planul de proiecţie Stereo 70.

DETALII LINIARE IMOBIL

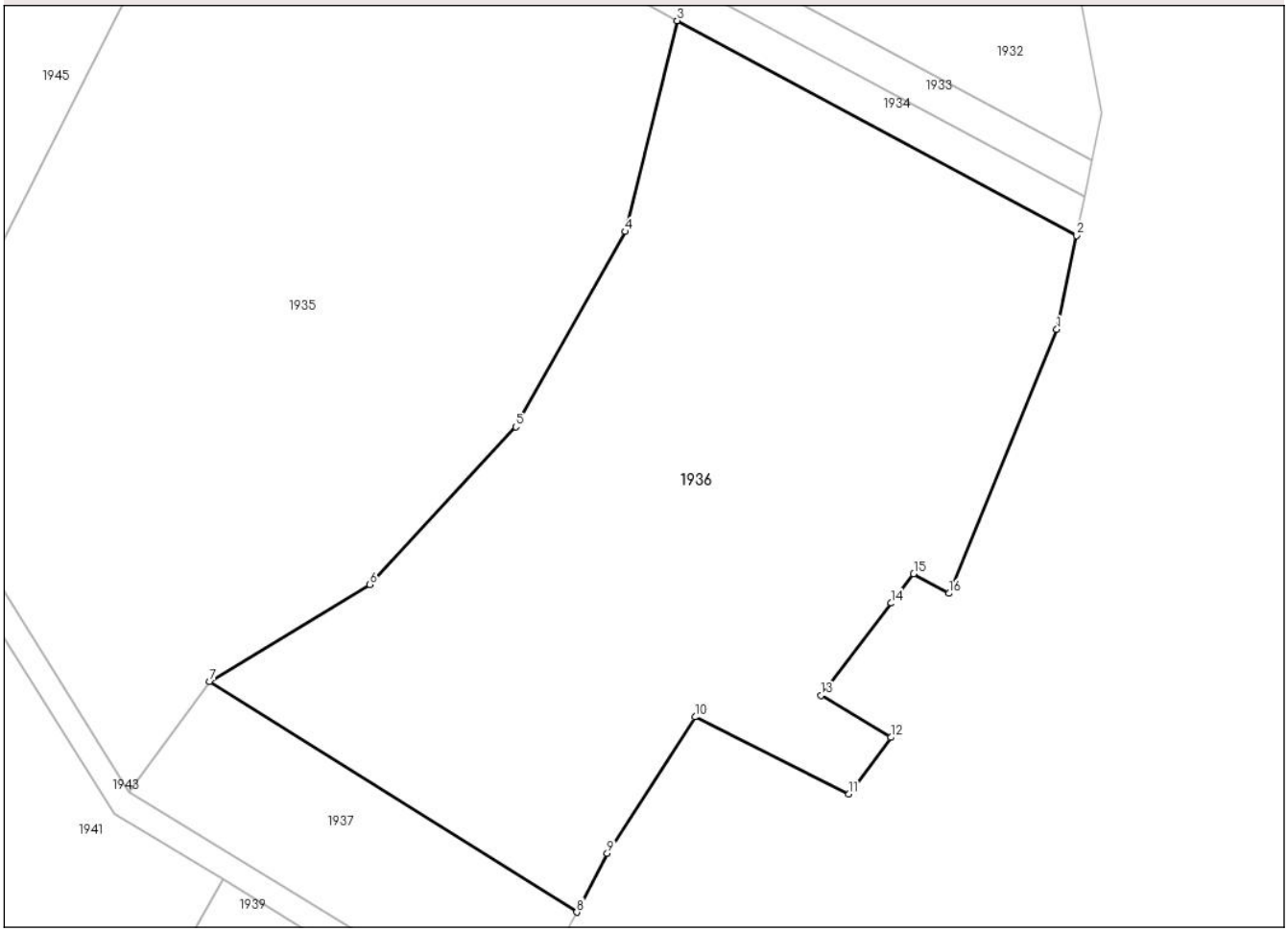

Date referitoare la teren

Crt	Categorie folosință	Intra vilan	Suprafaţa (mp)	Tarla	Parcelă	Nr. topo	Observaţii / Referinţe
1	arabil	NU	8.300	-	-	-	Proprietar neidentificat

Lungime Segmente
1) Valorile lungimilor segmentelor sunt obţinute din proiecţie în plan.

Punct început	X / Y	Punct sfârşit	X / Y	Lungime segment (** (m)
1	426.973,393 515.511,454	2	426.976,382 515.525,87	14.723
2	426.976,382 515.525,87	3	426.915,112 515.558,798	69.558
3	426.915,112 515.558,798	4	426.907,137 515.526,469	33.299
4	426.907,137 515.526,469	5	426.890,322 515.496,501	34.363
5	426.890,322 515.496,501	6	426.867,881 515.472,338	32.976

Document care conține date cu caracter personal, protejat de prevederile Regulamentului (UE) nr. 679/2016 și Legii 190/2018

Punct început	X / Y	Punct sfârşit	X / Y	Lungime segment (** (m)
6	426.867,881 515.472,338	7	426.843,324 515.457,419	28.733
7	426.843,324 515.457,419	8	426.899,665 515.422,075	66.509
8	426.899,665 515.422,075	9	426.904,351 515.431,081	10.152
9	426.904,351 515.431,081	10	426.917,841 515.452,024	24.912
10	426.917,841 515.452,024	11	426.941,432 515.440,195	26.391
11	426.941,432 515.440,195	12	426.947,887 515.448,873	10.815
12	426.947,887 515.448,873	13	426.937,211 515.455,325	12.474
13	426.937,211 515.455,325	14	426.947,978 515.469,472	17.778
14	426.947,978 515.469,472	15	426.951,405 515.473,975	5.659
15	426.951,405 515.473,975	16	426.956,794 515.470,972	6.169
16	426.956,794 515.470,972	1	426.973,393 515.511,454	43.752

** Lungimile segmentelor sunt determinate în planul de proiecţie Stereo 70 şi sunt rotunjite la 1 milimetru.
*** Distanţa dintre puncte este formată din segmente cumulate ce sunt mai mici decât valoarea 1 milimetru.

Document care conține date cu caracter personal, protejat de prevederile Regulamentului (UE) nr. 679/2016 și Legii 190/2018

DATE DESPRE IMOBILUL NR. 1937

Oficiul de Cadastru şi Publicitate Imobiliară ALBA
Biroul de Cadastru şi Publicitate Imobiliară Blaj

A. Partea I. Descrierea imobilului

TEREN Extravilan

Adresa: Jud. Alba

Nr. Crt	Nr cadastral Nr. topografic	Suprafaţa* (mp)	Observaţii / Referinţe
A1		1.400	Sector cadastral:20 Teren neimprejmuit;

B. Partea II. Proprietari şi acte

Inscrieri privitoare la dreptul de proprietate şi alte drepturi reale		Referinţe
1 / 01/07/2024		
Act Administrativ nr. 11448/928, din 18/01/2002 emis de CJPSDPAT ALBA (titlu de proprietate);		
B1	Intabulare, drept de PROPRIETATE, dobandit prin Reconstituire, cota actuala 1/1	A1
	1) **BACO I ANA**	

C. Partea III. SARCINI .

Inscrieri privind dezmembramintele dreptului de proprietate, drepturi reale de garanţie şi sarcini	Referinţe
NU SUNT	

Document care conține date cu caracter personal, protejat de prevederile Regulamentului (UE) nr. 679/2016 și Legii 190/2018

Anexa Nr. 1 La Partea I

Teren

Nr cadastral	Suprafaţa (mp)*	Observaţii / Referinţe
	1.400	

* Suprafaţa este determinată in planul de proiecţie Stereo 70.

DETALII LINIARE IMOBIL

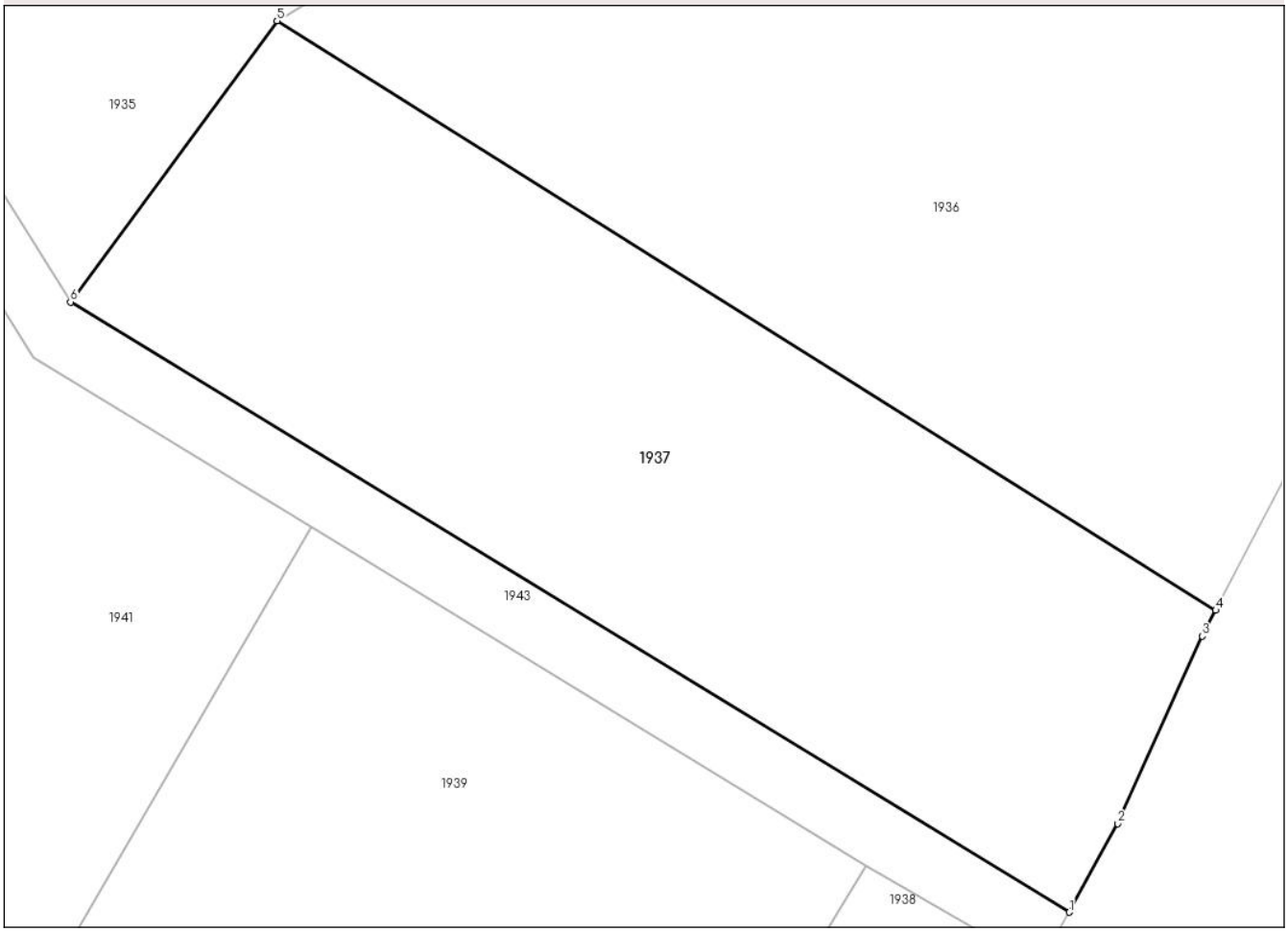

Date referitoare la teren

Crt	Categorie folosință	Intra vilan	Suprafaţa (mp)	Tarla	Parcelă	Nr. topo	Observaţii / Referinţe
1	arabil	NU	1.400	77	2092/4/5	-	

Lungime Segmente
1) Valorile lungimilor segmentelor sunt obţinute din proiecţie în plan.

Punct început	X / Y	Punct sfârşit	X / Y	Lungime segment (** (m)
1	426.890,863 515.403,972	2	426.893,775 515.409,29	6.062
2	426.893,775 515.409,29	3	426.898,86 515.420,529	12.336
3	426.898,86 515.420,529	4	426.899,665 515.422,075	1.743
4	426.899,665 515.422,075	5	426.843,324 515.457,419	66.509
5	426.843,324 515.457,419	6	426.830,928 515.440,558	20.928

Document care conține date cu caracter personal, protejat de prevederile Regulamentului (UE) nr. 679/2016 și Legii 190/2018

Punct început	X / Y	Punct sfârşit	X / Y	Lungime segment (** (m)
6	426.830,928 515.440,558	1	426.890,863 515.403,972	70.219

** Lungimile segmentelor sunt determinate în planul de proiecţie Stereo 70 şi sunt rotunjite la 1 milimetru.
*** Distanţa dintre puncte este formată din segmente cumulate ce sunt mai mici decât valoarea 1 milimetru.

Document care conține date cu caracter personal, protejat de prevederile Regulamentului (UE) nr. 679/2016 și Legii 190/2018

DATE DESPRE IMOBILUL NR. 1938

Oficiul de Cadastru şi Publicitate Imobiliară ALBA
Biroul de Cadastru şi Publicitate Imobiliară Blaj

A. Partea I. Descrierea imobilului

TEREN Extravilan

Adresa: Jud. Alba

Nr. Crt	Nr cadastral Nr. topografic	Suprafaţa* (mp)	Observaţii / Referinţe
A1		3.600	Sector cadastral:20 Teren neimprejmuit;

B. Partea II. Proprietari şi acte

Inscrieri privitoare la dreptul de proprietate şi alte drepturi reale		Referinţe
1 / 01/07/2024		
Act Administrativ nr. 7, din 13/03/1996 emis de PARLAMENTUL ROMANIEI;		
B1	Inscrierea provizorie, drept de PROPRIETATE, dobandit prin Lege, cota actuala 1/1	A1
	1) **UAT VALEA LUNG\U+0102**, CIF:4562176	

C. Partea III. SARCINI .

Inscrieri privind dezmembramintele dreptului de proprietate, drepturi reale de garanţie şi sarcini	Referinţe
NU SUNT	

Document care conține date cu caracter personal, protejat de prevederile Regulamentului (UE) nr. 679/2016 și Legii 190/2018

Anexa Nr. 1 La Partea I

Teren

Nr cadastral	Suprafaţa (mp)*	Observaţii / Referinţe
	3.600	

* Suprafaţa este determinată in planul de proiecţie Stereo 70.

DETALII LINIARE IMOBIL

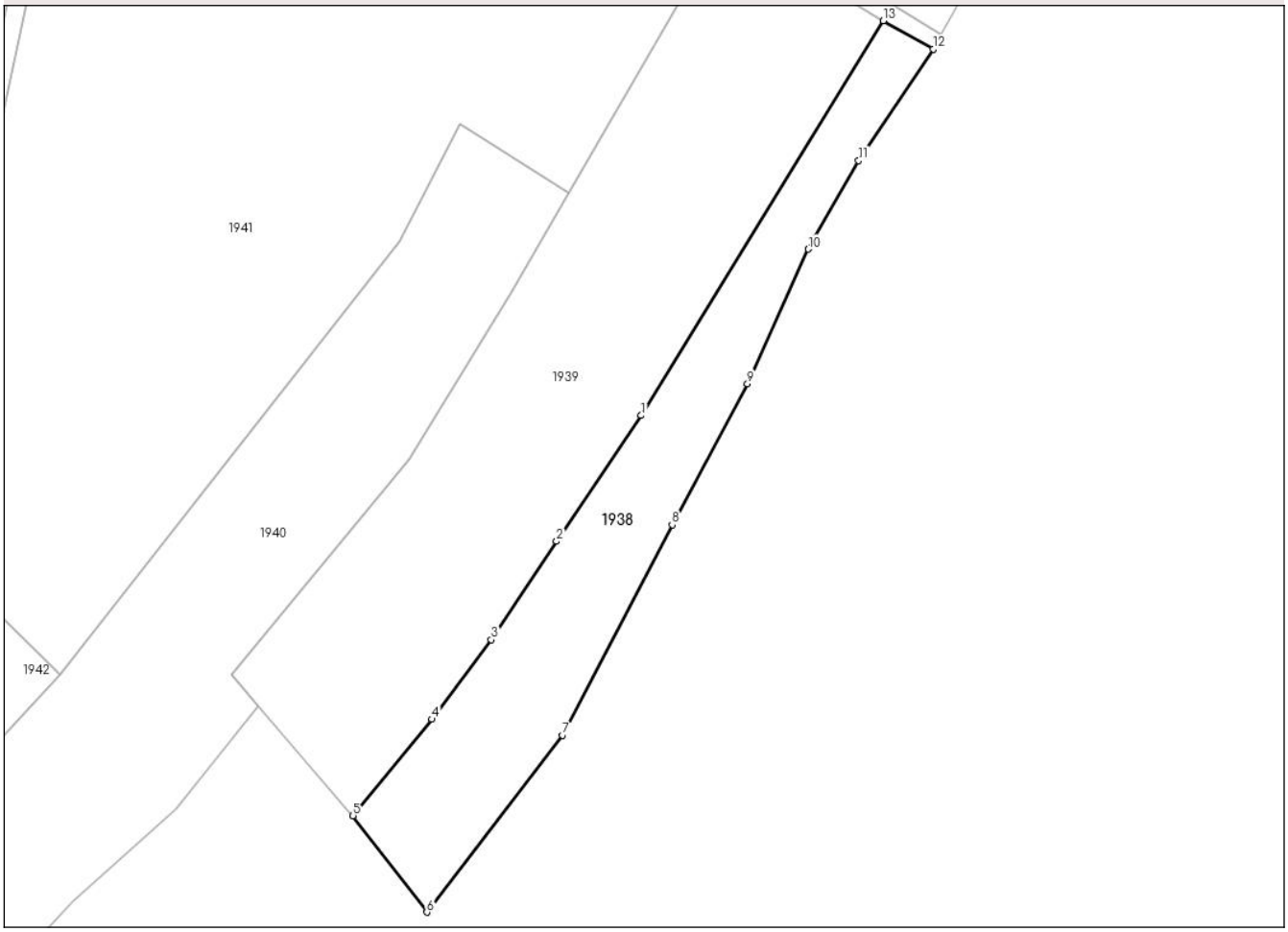

Date referitoare la teren

Crt	Categorie folosință	Intra vilan	Suprafaţa (mp)	Tarla	Parcelă	Nr. topo	Observaţii / Referinţe
1	faneata	NU	3.600	-	-	-	Proprietar neidentificat

Lungime Segmente
1) Valorile lungimilor segmentelor sunt obţinute din proiecţie în plan.

Punct început	X / Y	Punct sfârşit	X / Y	Lungime segment (** (m)
1	426.827,824 515.323,922	2	426.810,045 515.297,53	31.822
2	426.810,045 515.297,53	3	426.796,346 515.276,861	24.796
3	426.796,346 515.276,861	4	426.783,865 515.260,209	20.811
4	426.783,865 515.260,209	5	426.767,311 515.239,971	26.146
5	426.767,311 515.239,971	6	426.782,804 515.219,731	25.489

Document care conține date cu caracter personal, protejat de prevederile Regulamentului (UE) nr. 679/2016 și Legii 190/2018

Punct început	X / Y	Punct sfârşit	X / Y	Lungime segment (** (m)
6	426.782,804 515.219,731	7	426.811,342 515.256,845	46.817
7	426.811,342 515.256,845	8	426.834,315 515.301,01	49.783
8	426.834,315 515.301,01	9	426.850,119 515.330,585	33.533
9	426.850,119 515.330,585	10	426.862,914 515.358,796	30.977
10	426.862,914 515.358,796	11	426.873,486 515.377,366	21.368
11	426.873,486 515.377,366	12	426.889,122 515.400,792	28.165
12	426.889,122 515.400,792	13	426.878,676 515.406,726	12.014
13	426.878,676 515.406,726	1	426.827,824 515.323,922	97.172

** Lungimile segmentelor sunt determinate în planul de proiecţie Stereo 70 şi sunt rotunjite la 1 milimetru.
*** Distanţa dintre puncte este formată din segmente cumulate ce sunt mai mici decât valoarea 1 milimetru.

Document care conține date cu caracter personal, protejat de prevederile Regulamentului (UE) nr. 679/2016 și Legii 190/2018

DATE DESPRE IMOBILUL NR. 1939

Oficiul de Cadastru şi Publicitate Imobiliară ALBA
Biroul de Cadastru şi Publicitate Imobiliară Blaj

A. Partea I. Descrierea imobilului

TEREN Extravilan

Adresa: Jud. Alba

Nr. Crt	Nr cadastral Nr. topografic	Suprafaţa* (mp)	Observaţii / Referinţe
A1		7.300	Sector cadastral:20 Teren neimprejmuit;

B. Partea II. Proprietari şi acte

Inscrieri privitoare la dreptul de proprietate şi alte drepturi reale		Referinţe
1 / 01/07/2024		
Act Administrativ nr. 11448/908, din 11/01/2002 emis de CJPSDPAT ALBA (titlu de proprietate);		
B1	Intabulare, drept de PROPRIETATE, dobandit prin Reconstituire, cota actuala 1/1	A1
	1) **GABRA AUREL**	

C. Partea III. SARCINI .

Inscrieri privind dezmembramintele dreptului de proprietate, drepturi reale de garanţie şi sarcini	Referinţe
NU SUNT	

Document care conține date cu caracter personal, protejat de prevederile Regulamentului (UE) nr. 679/2016 și Legii 190/2018

Anexa Nr. 1 La Partea I

Teren

Nr cadastral	Suprafaţa (mp)*	Observaţii / Referinţe
	7.300	

* Suprafaţa este determinată in planul de proiecţie Stereo 70.

DETALII LINIARE IMOBIL

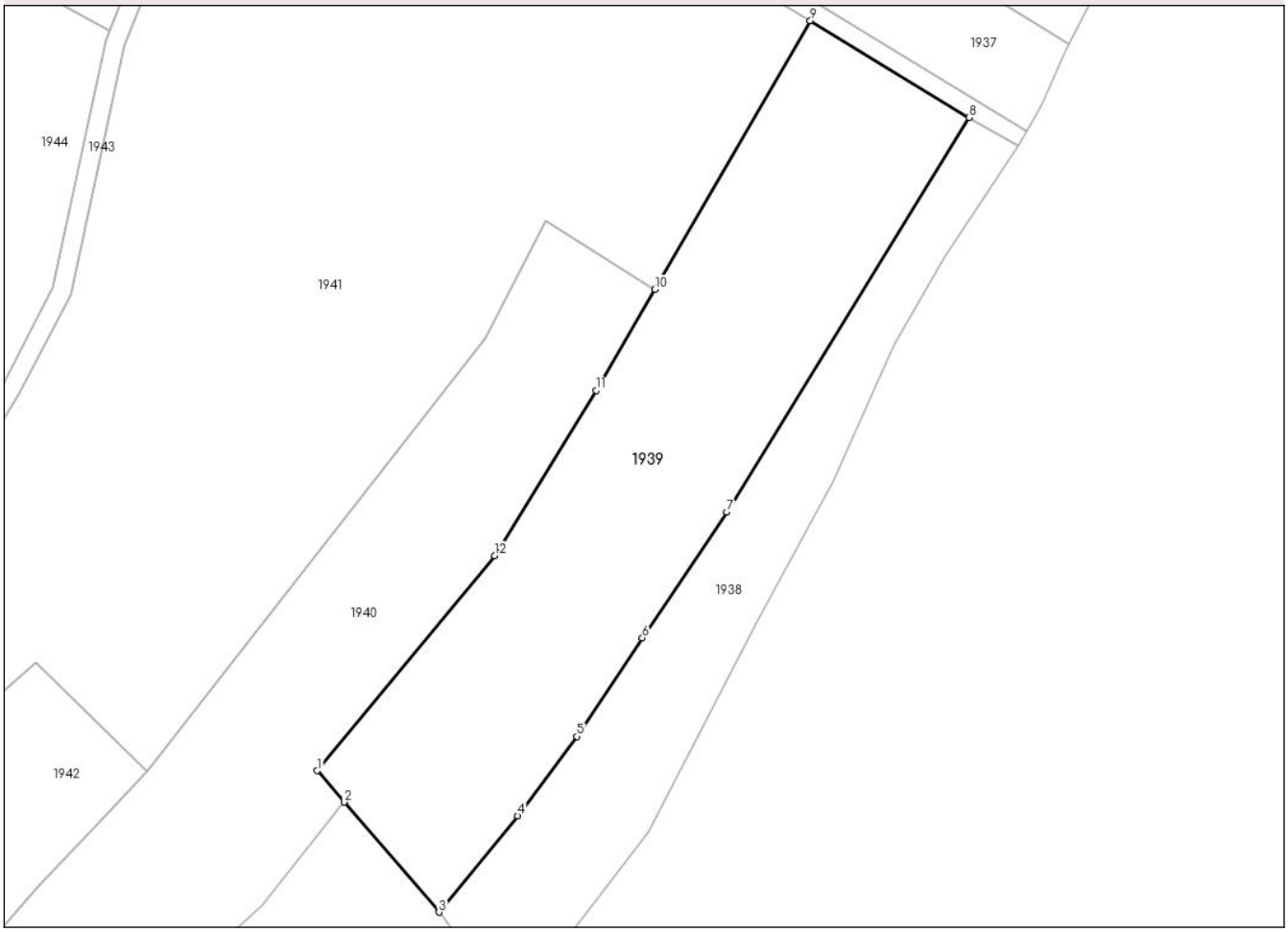

Date referitoare la teren

Crt	Categorie folosință	Intra vilan	Suprafaţa (mp)	Tarla	Parcelă	Nr. topo	Observaţii / Referinţe
1	faneata	NU	7.300	77	2092/5	-	

Lungime Segmente
1) Valorile lungimilor segmentelor sunt obţinute din proiecţie în plan.

Punct început	X / Y	Punct sfârşit	X / Y	Lungime segment (** (m)
1	426.741,746 515.269,665	2	426.747,419 515.263,076	8.695
2	426.747,419 515.263,076	3	426.767,311 515.239,971	30.488
3	426.767,311 515.239,971	4	426.783,865 515.260,209	26.146
4	426.783,865 515.260,209	5	426.796,346 515.276,861	20.811
5	426.796,346 515.276,861	6	426.810,045 515.297,53	24.796

Document care conține date cu caracter personal, protejat de prevederile Regulamentului (UE) nr. 679/2016 și Legii 190/2018

Punct început	X / Y	Punct sfârşit	X / Y	Lungime segment (** (m)
6	426.810,045 515.297,53	7	426.827,824 515.323,922	31.822
7	426.827,824 515.323,922	8	426.878,676 515.406,726	97.172
8	426.878,676 515.406,726	9	426.845,353 515.427,066	39.04
9	426.845,353 515.427,066	10	426.812,639 515.370,671	65.196
10	426.812,639 515.370,671	11	426.800,334 515.349,458	24.524
11	426.800,334 515.349,458	12	426.779,022 515.314,771	40.71
12	426.779,022 515.314,771	1	426.741,746 515.269,665	58.516

** Lungimile segmentelor sunt determinate în planul de proiecţie Stereo 70 şi sunt rotunjite la 1 milimetru.
*** Distanţa dintre puncte este formată din segmente cumulate ce sunt mai mici decât valoarea 1 milimetru.

Document care conține date cu caracter personal, protejat de prevederile Regulamentului (UE) nr. 679/2016 și Legii 190/2018

DATE DESPRE IMOBILUL NR. 1940

Oficiul de Cadastru şi Publicitate Imobiliară ALBA
Biroul de Cadastru şi Publicitate Imobiliară Blaj

A. Partea I. Descrierea imobilului

TEREN Extravilan

Adresa: Jud. Alba

Nr. Crt	Nr cadastral Nr. topografic	Suprafaţa* (mp)	Observaţii / Referinţe
A1		13.453	Sector cadastral:20 Teren neimprejmuit;

B. Partea II. Proprietari şi acte

Inscrieri privitoare la dreptul de proprietate şi alte drepturi reale		Referinţe
1 / 01/07/2024		
Act Administrativ nr. 7, din 13/03/1996 emis de PARLAMENTUL ROMANIEI;		
B1	Inscrierea provizorie, drept de PROPRIETATE, dobandit prin Lege, cota actuala 1/1	A1
	1) **UAT VALEA LUNG\U+0102**, CIF:4562176	

C. Partea III. SARCINI .

Inscrieri privind dezmembramintele dreptului de proprietate, drepturi reale de garanţie şi sarcini	Referinţe
NU SUNT	

Document care conține date cu caracter personal, protejat de prevederile Regulamentului (UE) nr. 679/2016 și Legii 190/2018

Anexa Nr. 1 La Partea I

Teren

Nr cadastral	Suprafaţa (mp)*	Observaţii / Referinţe
	13.453	

* Suprafaţa este determinată in planul de proiecţie Stereo 70.

DETALII LINIARE IMOBIL

Date referitoare la teren

Crt	Categorie folosință	Intra vilan	Suprafaţa (mp)	Tarla	Parcelă	Nr. topo	Observaţii / Referinţe
1	arabil	NU	13.453	-	-	-	Proprietar neidentificat

Lungime Segmente

1) Valorile lungimilor segmentelor sunt obţinute din proiecţie în plan.

Punct început	X / Y	Punct sfârşit	X / Y	Lungime segment (** (m)
1	426.530,046 515.141,043	2	426.565,565 515.105,44	50.291
3	426.582,209 515.093,421	4	426.651,811 515.170,857	104.119
5	426.685,552 515.197,805	6	426.708,348 515.221,916	33.182
7	426.730,219 515.241,329	8	426.747,419 515.263,076	27.726
9	426.741,746 515.269,665	10	426.779,022 515.314,771	58.516

Punct început	X / Y	Punct sfârşit	X / Y	Lungime segment (** (m)
2	426.565,565 515.105,44	3	426.582,209 515.093,421	20.53
4	426.651,811 515.170,857	5	426.685,552 515.197,805	43.181
6	426.708,348 515.221,916	7	426.730,219 515.241,329	29.243
8	426.747,419 515.263,076	9	426.741,746 515.269,665	8.695
10	426.779,022 515.314,771	11	426.800,334 515.349,458	40.71

Document care conține date cu caracter personal, protejat de prevederile Regulamentului (UE) nr. 679/2016 și Legii 190/2018

Punct început	X / Y	Punct sfârşit	X / Y	Lungime segment (** (m)
11	426.800,334 515.349,458	12	426.812,639 515.370,671	24.524
13	426.789,853 515.385,034	14	426.777,039 515.360,431	27.739
15	426.705,91 515.269,51	16	426.693,232 515.256,161	18.41
17	426.683,016 515.245,157	18	426.673,061 515.233,742	15.146
19	426.665,702 515.224,951	20	426.659,762 515.219,413	8.121
21	426.638,593 515.204,238	22	426.616,707 515.187,018	27.848
23	426.589,951 515.163,28	24	426.573,841 515.179,276	22.703
25	426.557,639 515.152,294	26	426.545,472 515.144,568	14.413

Punct început	X / Y	Punct sfârşit	X / Y	Lungime segment (** (m)
12	426.812,639 515.370,671	13	426.789,853 515.385,034	26.935
14	426.777,039 515.360,431	15	426.705,91 515.269,51	115.438
16	426.693,232 515.256,161	17	426.683,016 515.245,157	15.015
18	426.673,061 515.233,742	19	426.665,702 515.224,951	11.465
20	426.659,762 515.219,413	21	426.638,593 515.204,238	26.046
22	426.616,707 515.187,018	23	426.589,951 515.163,28	35.768
24	426.573,841 515.179,276	25	426.557,639 515.152,294	31.473
26	426.545,472 515.144,568	1	426.530,046 515.141,043	15.824

** Lungimile segmentelor sunt determinate în planul de proiecţie Stereo 70 şi sunt rotunjite la 1 milimetru.
*** Distanţa dintre puncte este formată din segmente cumulate ce sunt mai mici decât valoarea 1 milimetru.

Document care conține date cu caracter personal, protejat de prevederile Regulamentului (UE) nr. 679/2016 și Legii 190/2018

DATE DESPRE IMOBILUL NR. 1941

Oficiul de Cadastru şi Publicitate Imobiliară ALBA
Biroul de Cadastru şi Publicitate Imobiliară Blaj

A. Partea I. Descrierea imobilului

TEREN Extravilan

Adresa: Jud. Alba

Nr. Crt	Nr cadastral Nr. topografic	Suprafaţa* (mp)	Observaţii / Referinţe
A1		23.583	Sector cadastral:20 Teren neimprejmuit;

B. Partea II. Proprietari şi acte

Inscrieri privitoare la dreptul de proprietate şi alte drepturi reale		Referinţe
1 / 01/07/2024		
Act Administrativ nr. 7, din 13/03/1996 emis de PARLAMENTUL ROMANIEI;		
B1	Inscrierea provizorie, drept de PROPRIETATE, dobandit prin Lege, cota actuala 1/1	A1
	1) **UAT VALEA LUNG\U+0102**, CIF:4562176	

C. Partea III. SARCINI .

Inscrieri privind dezmembramintele dreptului de proprietate, drepturi reale de garanţie şi sarcini	Referinţe
NU SUNT	

Anexa Nr. 1 La Partea I

Teren

Nr cadastral	Suprafaţa (mp)*	Observaţii / Referinţe
	23.583	

* Suprafaţa este determinată in planul de proiecţie Stereo 70.

DETALII LINIARE IMOBIL

Date referitoare la teren

Crt	Categorie folosință	Intra vilan	Suprafaţa (mp)	Tarla	Parcelă	Nr. topo	Observaţii / Referinţe
1	arabil	NU	23.583	-	-	-	Proprietar neidentificat

Lungime Segmente
1) Valorile lungimilor segmentelor sunt obţinute din proiecţie în plan.

Punct început	X / Y	Punct sfârşit	X / Y	Lungime segment (** (m)
1	426.682,527 515.292,434	2	426.705,91 515.269,51	32.745
2	426.705,91 515.269,51	3	426.777,039 515.360,431	115.438
3	426.777,039 515.360,431	4	426.789,853 515.385,034	27.739
4	426.789,853 515.385,034	5	426.812,639 515.370,671	26.935
5	426.812,639 515.370,671	6	426.845,353 515.427,066	65.196

Document care conține date cu caracter personal, protejat de prevederile Regulamentului (UE) nr. 679/2016 și Legii 190/2018

Punct început	X / Y	Punct sfârşit	X / Y	Lungime segment (** (m)
6	426.845,353 515.427,066	7	426.828,718 515.437,22	19.489
7	426.828,718 515.437,22	8	426.787,005 515.503,288	78.134
8	426.787,005 515.503,288	9	426.768,228 515.515,511	22.405
9	426.768,228 515.515,511	10	426.738,29 515.506,088	31.386
10	426.738,29 515.506,088	11	426.731,494 515.496,591	11.678
11	426.731,494 515.496,591	12	426.701,129 515.421,695	80.818
12	426.701,129 515.421,695	13	426.689,991 515.369,655	53.219
13	426.689,991 515.369,655	14	426.679,086 515.348,881	23.463
14	426.679,086 515.348,881	15	426.666,054 515.327,596	24.957
15	426.666,054 515.327,596	16	426.659,092 515.316,166	13.383
16	426.659,092 515.316,166	17	426.630,065 515.268,504	55.806
17	426.630,065 515.268,504	18	426.609,956 515.245,949	30.217
18	426.609,956 515.245,949	19	426.593,046 515.220,001	30.971
19	426.593,046 515.220,001	20	426.587,334 515.207,889	13.392
20	426.587,334 515.207,889	1	426.682,527 515.292,434	127.317

** Lungimile segmentelor sunt determinate în planul de proiecţie Stereo 70 şi sunt rotunjite la 1 milimetru.
*** Distanţa dintre puncte este formată din segmente cumulate ce sunt mai mici decât valoarea 1 milimetru.

Document care conține date cu caracter personal, protejat de prevederile Regulamentului (UE) nr. 679/2016 și Legii 190/2018

DATE DESPRE IMOBILUL NR. 1942

Oficiul de Cadastru şi Publicitate Imobiliară ALBA
Biroul de Cadastru şi Publicitate Imobiliară Blaj

A. Partea I. Descrierea imobilului

TEREN Extravilan

Adresa: Jud. Alba

Nr. Crt	Nr cadastral Nr. topografic	Suprafaţa* (mp)	Observaţii / Referinţe
A1		5.500	Sector cadastral:20 Teren neimprejmuit;

B. Partea II. Proprietari şi acte

Inscrieri privitoare la dreptul de proprietate şi alte drepturi reale		Referinţe
1 / 01/07/2024		
Act Administrativ nr. 14106/1389, din 20/10/2008 emis de CJPSDPAT ALBA (titlu de proprietate);		
B1	Intabulare, drept de PROPRIETATE, dobandit prin Reconstituire, cota actuala 1/1	A1
	1) **BUNEA VICTORIA**	

C. Partea III. SARCINI .

Inscrieri privind dezmembramintele dreptului de proprietate, drepturi reale de garanţie şi sarcini	Referinţe
NU SUNT	

Document care conține date cu caracter personal, protejat de prevederile Regulamentului (UE) nr. 679/2016 și Legii 190/2018

Anexa Nr. 1 La Partea I

Teren

Nr cadastral	Suprafaţa (mp)*	Observaţii / Referinţe
	5.500	

* Suprafaţa este determinată in planul de proiecţie Stereo 70.

DETALII LINIARE IMOBIL

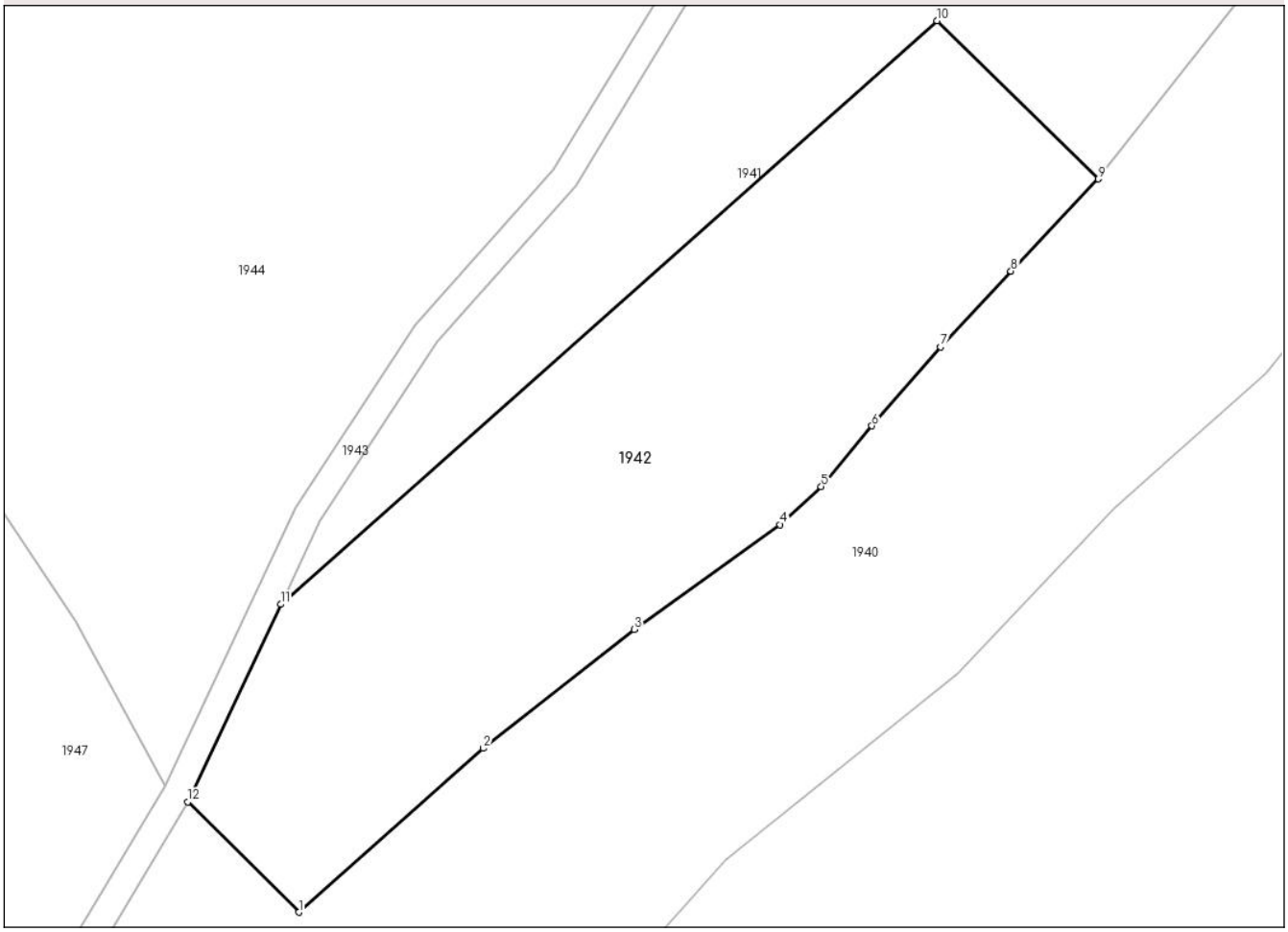

Date referitoare la teren

Crt	Categorie folosință	Intra vilan	Suprafaţa (mp)	Tarla	Parcelă	Nr. topo	Observaţii / Referinţe
1	arabil	NU	5.500	-	2079/2	-	

Lungime Segmente
1) Valorile lungimilor segmentelor sunt obţinute din proiecţie în plan.

Punct început	X / Y	Punct sfârşit	X / Y	Lungime segment (** (m)
1	426.589,951 515.163,28	2	426.616,707 515.187,018	35.768
2	426.616,707 515.187,018	3	426.638,593 515.204,238	27.848
3	426.638,593 515.204,238	4	426.659,762 515.219,413	26.046
4	426.659,762 515.219,413	5	426.665,702 515.224,951	8.121
5	426.665,702 515.224,951	6	426.673,061 515.233,742	11.465

Document care conține date cu caracter personal, protejat de prevederile Regulamentului (UE) nr. 679/2016 și Legii 190/2018

Punct început	X / Y	Punct sfârşit	X / Y	Lungime segment (** (m)
6	426.673,061 515.233,742	7	426.683,016 515.245,157	15.146
7	426.683,016 515.245,157	8	426.693,232 515.256,161	15.015
8	426.693,232 515.256,161	9	426.705,91 515.269,51	18.41
9	426.705,91 515.269,51	10	426.682,527 515.292,434	32.745
10	426.682,527 515.292,434	11	426.587,334 515.207,889	127.317
11	426.587,334 515.207,889	12	426.573,841 515.179,276	31.635
12	426.573,841 515.179,276	1	426.589,951 515.163,28	22.703

** Lungimile segmentelor sunt determinate în planul de proiecţie Stereo 70 şi sunt rotunjite la 1 milimetru.
*** Distanţa dintre puncte este formată din segmente cumulate ce sunt mai mici decât valoarea 1 milimetru.

Document care conține date cu caracter personal, protejat de prevederile Regulamentului (UE) nr. 679/2016 și Legii 190/2018

DATE DESPRE IMOBILUL NR. 1943

Oficiul de Cadastru şi Publicitate Imobiliară ALBA
Biroul de Cadastru şi Publicitate Imobiliară Blaj

A. Partea I. Descrierea imobilului

TEREN Extravilan

Adresa: Jud. Alba

Nr. Crt	Nr cadastral Nr. topografic	Suprafaţa* (mp)	Observaţii / Referinţe
A1		3.314	Sector cadastral:20 Teren neimprejmuit;

B. Partea II. Proprietari şi acte

Inscrieri privitoare la dreptul de proprietate şi alte drepturi reale		Referinţe
1 / 01/07/2024		
Act Administrativ nr. 7, din 13/03/1996 emis de PARLAMENTUL ROMANIEI;		
B1	Inscrierea provizorie, drept de PROPRIETATE, dobandit prin Lege, cota actuala 1/1	A1
	1) **UAT VALEA LUNG\U+0102**, CIF:4562176	

C. Partea III. SARCINI .

Inscrieri privind dezmembramintele dreptului de proprietate, drepturi reale de garanţie şi sarcini	Referinţe
NU SUNT	

Document care conține date cu caracter personal, protejat de prevederile Regulamentului (UE) nr. 679/2016 și Legii 190/2018

Anexa Nr. 1 La Partea I

Teren

Nr cadastral	Suprafaţa (mp)*	Observaţii / Referinţe
	3.314	

* Suprafaţa este determinată in planul de proiecţie Stereo 70.

DETALII LINIARE IMOBIL

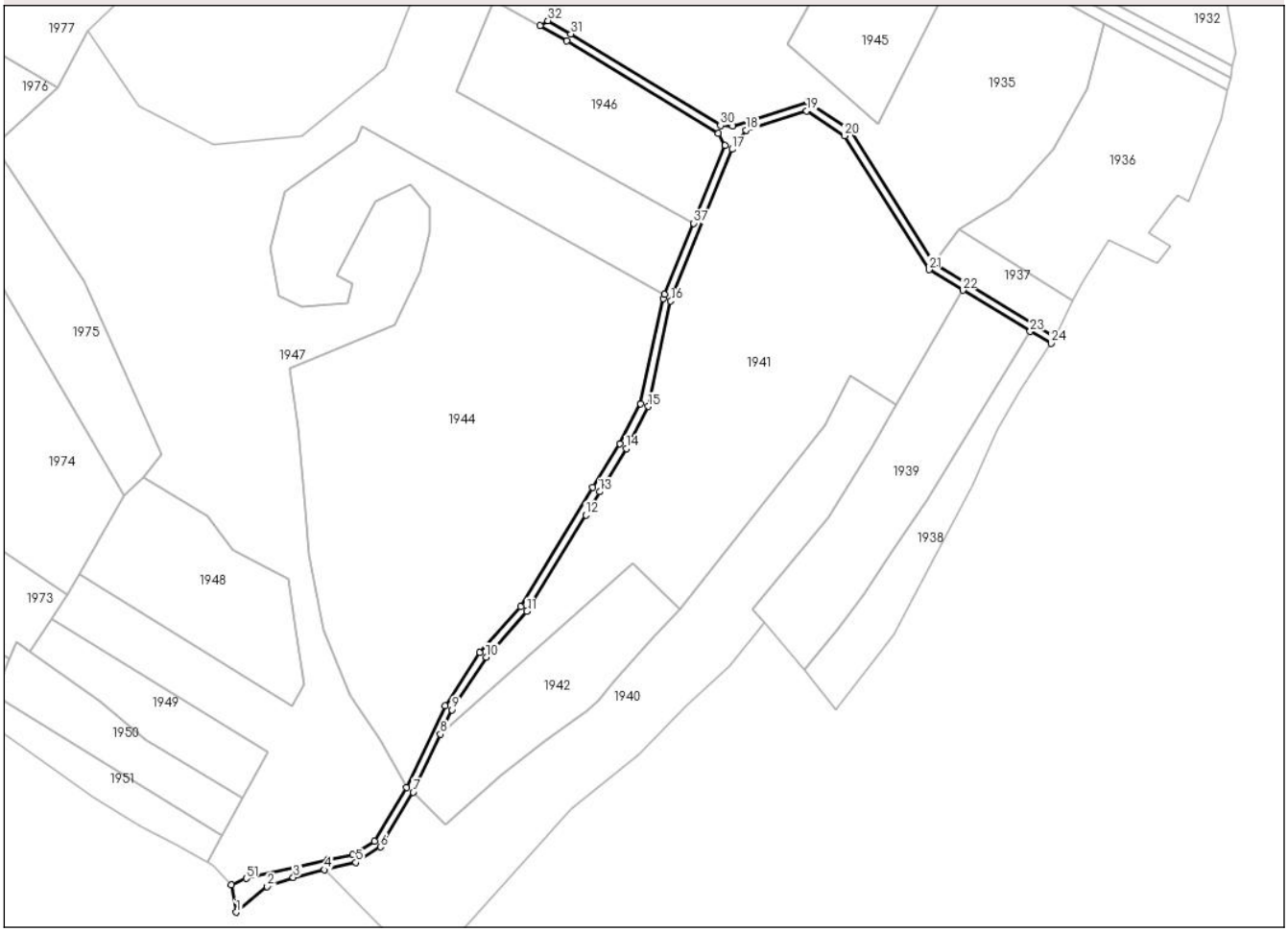

Date referitoare la teren

Crt	Categorie folosință	Intra vilan	Suprafaţa (mp)	Tarla	Parcelă	Nr. topo	Observaţii / Referinţe
1	drum	NU	3.314	-	-	-	DRUM

Lungime Segmente

1) Valorile lungimilor segmentelor sunt obţinute din proiecţie în plan.

Punct început	X / Y	Punct sfârşit	X / Y	Lungime segment
1	426.486,384 515.120,074	2	426.501,72 515.132,697	19.863
4	426.530,046 515.141,043	5	426.545,472 515.144,568	15.824
7	426.573,841 515.179,276	8	426.587,334 515.207,889	31.635
10	426.609,956 515.245,949	11	426.630,065 515.268,504	30.217
13	426.666,054 515.327,596	14	426.679,086 515.348,881	24.957
16	426.701,129 515.421,695	17	426.731,494 515.496,591	80.818

Punct început	X / Y	Punct sfârşit	X / Y	Lungime segment
2	426.501,72 515.132,697	3	426.514,581 515.137,284	13.655
5	426.545,472 515.144,568	6	426.557,639 515.152,294	14.413
8	426.587,334 515.207,889	9	426.593,046 515.220,001	13.392
11	426.630,065 515.268,504	12	426.659,092 515.316,166	55.806
14	426.679,086 515.348,881	15	426.689,991 515.369,655	23.463
17	426.731,494 515.496,591	18	426.738,29 515.506,088	11.678

Punct început	X / Y	Punct sfârşit	X / Y	Lungime segment
3	426.514,581 515.137,284	4	426.530,046 515.141,043	15.915
6	426.557,639 515.152,294	7	426.573,841 515.179,276	31.473
9	426.593,046 515.220,001	10	426.609,956 515.245,949	30.971
12	426.659,092 515.316,166	13	426.666,054 515.327,596	13.383
15	426.689,991 515.369,655	16	426.701,129 515.421,695	53.219
18	426.738,29 515.506,088	19	426.768,228 515.515,511	31.386

Document care conține date cu caracter personal, protejat de prevederile Regulamentului (UE) nr. 679/2016 și Legii 190/2018

Punct început	X / Y	Punct sfârşit	X / Y	Lungime segment
19	426.768,228 515.515,511	20	426.787,005 515.503,288	22.405
22	426.845,353 515.427,066	23	426.878,676 515.406,726	39.04
25	426.890,863 515.403,972	26	426.830,928 515.440,558	70.219
28	426.768,828 515.519,893	29	426.731,655 515.508,193	38.971
31	426.651,762 515.553,583	32	426.640,438 515.560,067	13.049
34	426.649,723 515.550,14	35	426.724,472 515.504,399	87.634
37	426.712,376 515.460,083	38	426.698,141 515.424,972	37.887
40	426.686,195 515.371,028	41	426.675,926 515.351,379	22.171
43	426.626,838 515.270,894	44	426.606,769 515.248,386	30.156
46	426.570,541 515.181,655	47	426.554,709 515.155,172	30.855
49	426.531,865 515.146,208	50	426.516,139 515.142,146	16.242
52	426.483,996 515.133,657	1	426.486,384 515.120,074	13.791

Punct început	X / Y	Punct sfârşit	X / Y	Lungime segment
20	426.787,005 515.503,288	21	426.828,718 515.437,22	78.134
23	426.878,676 515.406,726	24	426.889,122 515.400,792	12.014
26	426.830,928 515.440,558	27	426.789,921 515.506,164	77.368
29	426.731,655 515.508,193	30	426.725,652 515.508,366	6.006
32	426.640,438 515.560,067	33	426.636,469 515.557,731	4.606
35	426.724,472 515.504,399	36	426.727,965 515.498,534	6.826
38	426.698,141 515.424,972	39	426.697,29 515.422,874	2.264
41	426.675,926 515.351,379	42	426.662,64 515.329,681	25.442
44	426.606,769 515.248,386	45	426.589,545 515.221,955	31.548
47	426.554,709 515.155,172	48	426.543,994 515.148,368	12.693
50	426.516,139 515.142,146	51	426.491,381 515.136,708	25.349

Punct început	X / Y	Punct sfârşit	X / Y	Lungime segment
21	426.828,718 515.437,22	22	426.845,353 515.427,066	19.489
24	426.889,122 515.400,792	25	426.890,863 515.403,972	3.626
27	426.789,921 515.506,164	28	426.768,828 515.519,893	25.167
30	426.725,652 515.508,366	31	426.651,762 515.553,583	86.627
33	426.636,469 515.557,731	34	426.649,723 515.550,14	15.274
36	426.727,965 515.498,534	37	426.712,376 515.460,083	41.491
39	426.697,29 515.422,874	40	426.686,195 515.371,028	53.02
42	426.662,64 515.329,681	43	426.626,838 515.270,894	68.831
45	426.589,545 515.221,955	46	426.570,541 515.181,655	44.556
48	426.543,994 515.148,368	49	426.531,865 515.146,208	12.319
51	426.491,381 515.136,708	52	426.483,996 515.133,657	7.991

** Lungimile segmentelor sunt determinate în planul de proiecţie Stereo 70 şi sunt rotunjite la 1 milimetru.
*** Distanţa dintre puncte este formată din segmente cumulate ce sunt mai mici decât valoarea 1 milimetru.

Document care conține date cu caracter personal, protejat de prevederile Regulamentului (UE) nr. 679/2016 și Legii 190/2018

DATE DESPRE IMOBILUL NR. 1944

Oficiul de Cadastru şi Publicitate Imobiliară ALBA
Biroul de Cadastru şi Publicitate Imobiliară Blaj

A. Partea I. Descrierea imobilului

TEREN Extravilan

Adresa: Jud. Alba

Nr. Crt	Nr cadastral Nr. topografic	Suprafaţa* (mp)	Observaţii / Referinţe
A1		33.600	Sector cadastral:20 Teren neimprejmuit;

B. Partea II. Proprietari şi acte

Inscrieri privitoare la dreptul de proprietate şi alte drepturi reale		Referinţe
1 / 01/07/2024		
Act Administrativ nr. 14106/1361, din 04/12/2007 emis de CJPSDPAT ALBA (titlu de proprietate);		
B1	Intabulare, drept de PROPRIETATE, dobandit prin Reconstituire, cota actuala 1/1	A1
	1) **DRESPLING MARGARETE**	

C. Partea III. SARCINI .

Inscrieri privind dezmembramintele dreptului de proprietate, drepturi reale de garanţie şi sarcini	Referinţe
NU SUNT	

Document care conține date cu caracter personal, protejat de prevederile Regulamentului (UE) nr. 679/2016 și Legii 190/2018

Anexa Nr. 1 La Partea I

Teren

Nr cadastral	Suprafaţa (mp)*	Observaţii / Referinţe
	33.600	

* Suprafaţa este determinată in planul de proiecţie Stereo 70.

DETALII LINIARE IMOBIL

Date referitoare la teren

Crt	Categorie folosință	Intra vilan	Suprafaţa (mp)	Tarla	Parcelă	Nr. topo	Observaţii / Referinţe
1	pasune	NU	33.600	-	2065	-	

Lungime Segmente

1) Valorile lungimilor segmentelor sunt obţinute din proiecţie în plan.

Punct început	X / Y	Punct sfârşit	X / Y	Lungime segment (** (m)
1	426.698,141 515.424,972	2	426.548,471 515.507,709	171.016
3	426.545,755 515.500,994	4	426.510,575 515.475,508	43.441
5	426.503,14 515.447,612	6	426.507,482 515.424,214	23.797
7	426.518,527 515.419,131	8	426.541,182 515.420,884	22.722
9	426.543,83 515.430,146	10	426.536,368 515.434,267	8.523

Punct început	X / Y	Punct sfârşit	X / Y	Lungime segment (** (m)
2	426.548,471 515.507,709	3	426.545,755 515.500,994	7.244
4	426.510,575 515.475,508	5	426.503,14 515.447,612	28.87
6	426.507,482 515.424,214	7	426.518,527 515.419,131	12.158
8	426.541,182 515.420,884	9	426.543,83 515.430,146	9.634
10	426.536,368 515.434,267	11	426.555,121 515.470,811	41.074

Document care conține date cu caracter personal, protejat de prevederile Regulamentului (UE) nr. 679/2016 și Legii 190/2018

Punct început	X / Y	Punct sfârşit	X / Y	Lungime segment (** (m)
11	426.555,121 515.470,811	12	426.572,791 515.479,512	19.696
13	426.582,139 515.467,783	14	426.582,316 515.456,188	11.596
15	426.577,439 515.436,428	16	426.564,968 515.410,156	29.082
17	426.513,067 515.388,572	18	426.517,261 515.359,394	29.478
19	426.519,77 515.325,695	20	426.522,328 515.296,572	29.235
21	426.529,227 515.259,527	22	426.542,858 515.227,39	34.908
23	426.557,538 515.205,383	24	426.570,541 515.181,655	27.057
25	426.589,545 515.221,955	26	426.606,769 515.248,386	31.548
27	426.626,838 515.270,894	28	426.662,64 515.329,681	68.831
29	426.675,926 515.351,379	30	426.686,195 515.371,028	22.171
31	426.697,29 515.422,874	1	426.698,141 515.424,972	2.264

Punct început	X / Y	Punct sfârşit	X / Y	Lungime segment (** (m)
12	426.572,791 515.479,512	13	426.582,139 515.467,783	14.998
14	426.582,316 515.456,188	15	426.577,439 515.436,428	20.353
16	426.564,968 515.410,156	17	426.513,067 515.388,572	56.21
18	426.517,261 515.359,394	19	426.519,77 515.325,695	33.792
20	426.522,328 515.296,572	21	426.529,227 515.259,527	37.683
22	426.542,858 515.227,39	23	426.557,538 515.205,383	26.453
24	426.570,541 515.181,655	25	426.589,545 515.221,955	44.556
26	426.606,769 515.248,386	27	426.626,838 515.270,894	30.156
28	426.662,64 515.329,681	29	426.675,926 515.351,379	25.442
30	426.686,195 515.371,028	31	426.697,29 515.422,874	53.02

** Lungimile segmentelor sunt determinate în planul de proiecţie Stereo 70 şi sunt rotunjite la 1 milimetru.
*** Distanţa dintre puncte este formată din segmente cumulate ce sunt mai mici decât valoarea 1 milimetru.

Document care conține date cu caracter personal, protejat de prevederile Regulamentului (UE) nr. 679/2016 și Legii 190/2018

DATE DESPRE IMOBILUL NR. 1945

Oficiul de Cadastru şi Publicitate Imobiliară ALBA
Biroul de Cadastru şi Publicitate Imobiliară Blaj

A. Partea I. Descrierea imobilului

TEREN Extravilan

Adresa: Jud. Alba

Nr. Crt	Nr cadastral Nr. topografic	Suprafaţa* (mp)	Observaţii / Referinţe
A1		4.800	Sector cadastral:20 Teren neimprejmuit;

B. Partea II. Proprietari şi acte

Inscrieri privitoare la dreptul de proprietate şi alte drepturi reale		Referinţe
1 / 01/07/2024		
Act Administrativ nr. 7, din 13/03/1996 emis de PARLAMENTUL ROMANIEI;		
B1	Inscrierea provizorie, drept de PROPRIETATE, dobandit prin Lege, cota actuala 1/1	A1
	1) **UAT VALEA LUNG\U+0102**, CIF:4562176	

C. Partea III. SARCINI .

Inscrieri privind dezmembramintele dreptului de proprietate, drepturi reale de garanţie şi sarcini	Referinţe
NU SUNT	

Document care conține date cu caracter personal, protejat de prevederile Regulamentului (UE) nr. 679/2016 și Legii 190/2018

Anexa Nr. 1 La Partea I

Teren

Nr cadastral	Suprafaţa (mp)*	Observaţii / Referinţe
	4.800	

* Suprafaţa este determinată in planul de proiecţie Stereo 70.

DETALII LINIARE IMOBIL

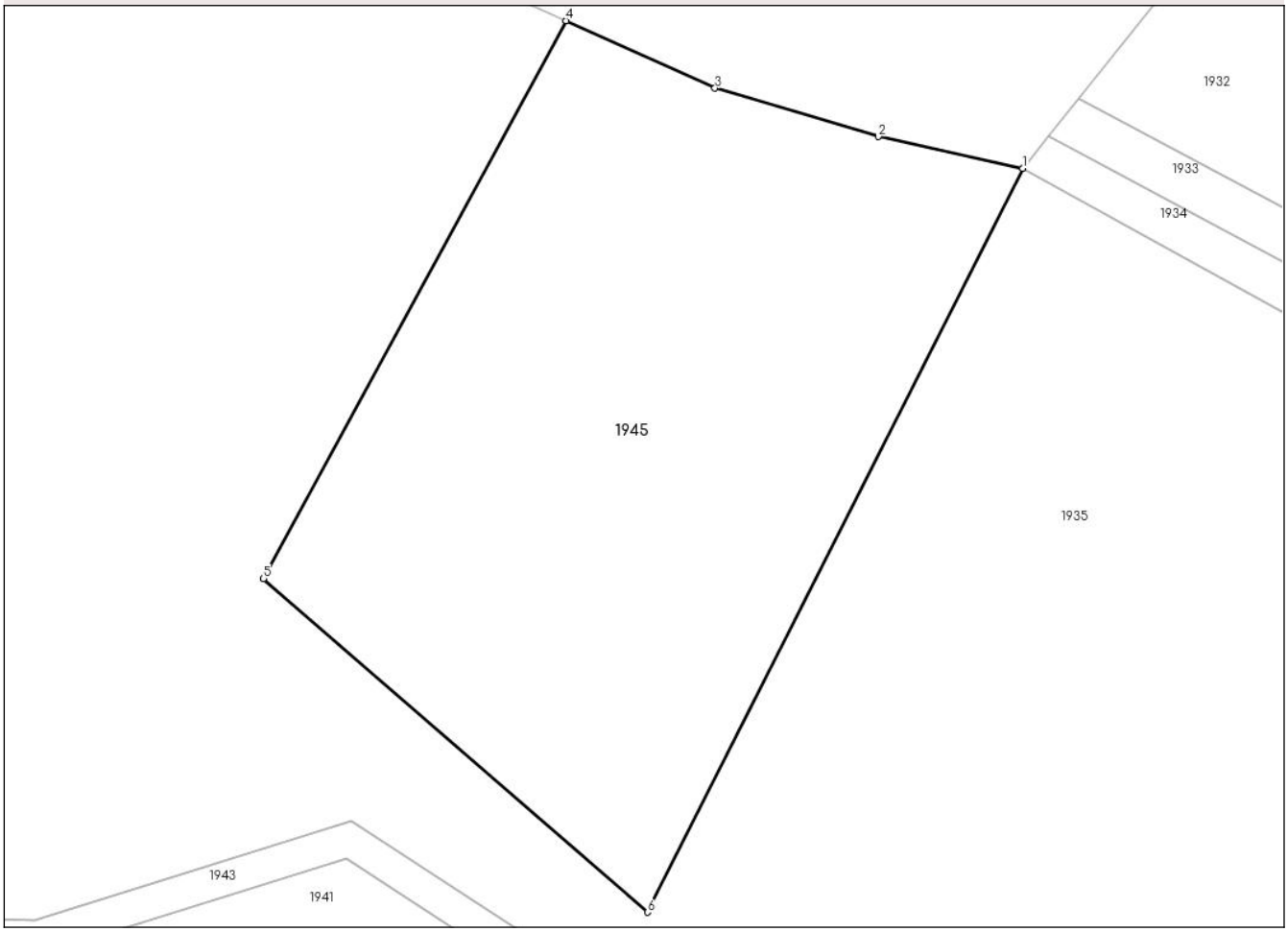

Date referitoare la teren

Crt	Categorie folosință	Intra vilan	Suprafaţa (mp)	Tarla	Parcelă	Nr. topo	Observaţii / Referinţe
1	faneata	NU	4.800	-	-	-	Proprietar neidentificat

Lungime Segmente
1) Valorile lungimilor segmentelor sunt obţinute din proiecţie în plan.

Punct început	X / Y	Punct sfârşit	X / Y	Lungime segment (** (m)
1	426.847,478 515.596,271	2	426.830,552 515.600,003	17.332
2	426.830,552 515.600,003	3	426.811,409 515.605,658	19.961
3	426.811,409 515.605,658	4	426.793,951 515.613,565	19.165
4	426.793,951 515.613,565	5	426.758,49 515.548,248	74.322
5	426.758,49 515.548,248	6	426.803,491 515.509,196	59.583

Document care conține date cu caracter personal, protejat de prevederile Regulamentului (UE) nr. 679/2016 și Legii 190/2018

Punct început	X / Y	Punct sfârşit	X / Y	Lungime segment (** (m)
6	426.803,491 515.509,196	1	426.847,478 515.596,271	97.554

** Lungimile segmentelor sunt determinate în planul de proiecţie Stereo 70 şi sunt rotunjite la 1 milimetru.
*** Distanţa dintre puncte este formată din segmente cumulate ce sunt mai mici decât valoarea 1 milimetru.

Document care conține date cu caracter personal, protejat de prevederile Regulamentului (UE) nr. 679/2016 și Legii 190/2018

DATE DESPRE IMOBILUL NR. 1946

Oficiul de Cadastru şi Publicitate Imobiliară ALBA
Biroul de Cadastru şi Publicitate Imobiliară Blaj

A. Partea I. Descrierea imobilului

TEREN Extravilan

Adresa: Jud. Alba

Nr. Crt	Nr cadastral Nr. topografic	Suprafaţa* (mp)	Observaţii / Referinţe
A1		6.300	Sector cadastral:20 Teren neimprejmuit;

B. Partea II. Proprietari şi acte

Inscrieri privitoare la dreptul de proprietate şi alte drepturi reale		Referinţe
1 / 01/07/2024		
Act Administrativ nr. 11454/1090, din 22/11/2002 emis de CJPSDPAT ALBA (titlu de proprietate);		
B1	Intabulare, drept de PROPRIETATE, dobandit prin Reconstituire, cota actuala 1/1	A1
	1) **SUCIU NICOLAE**	

C. Partea III. SARCINI .

Inscrieri privind dezmembramintele dreptului de proprietate, drepturi reale de garanţie şi sarcini	Referinţe
NU SUNT	

Document care conține date cu caracter personal, protejat de prevederile Regulamentului (UE) nr. 679/2016 și Legii 190/2018

Anexa Nr. 1 La Partea I

Teren

Nr cadastral	Suprafaţa (mp)*	Observaţii / Referinţe
	6.300	

* Suprafaţa este determinată in planul de proiecţie Stereo 70.

DETALII LINIARE IMOBIL

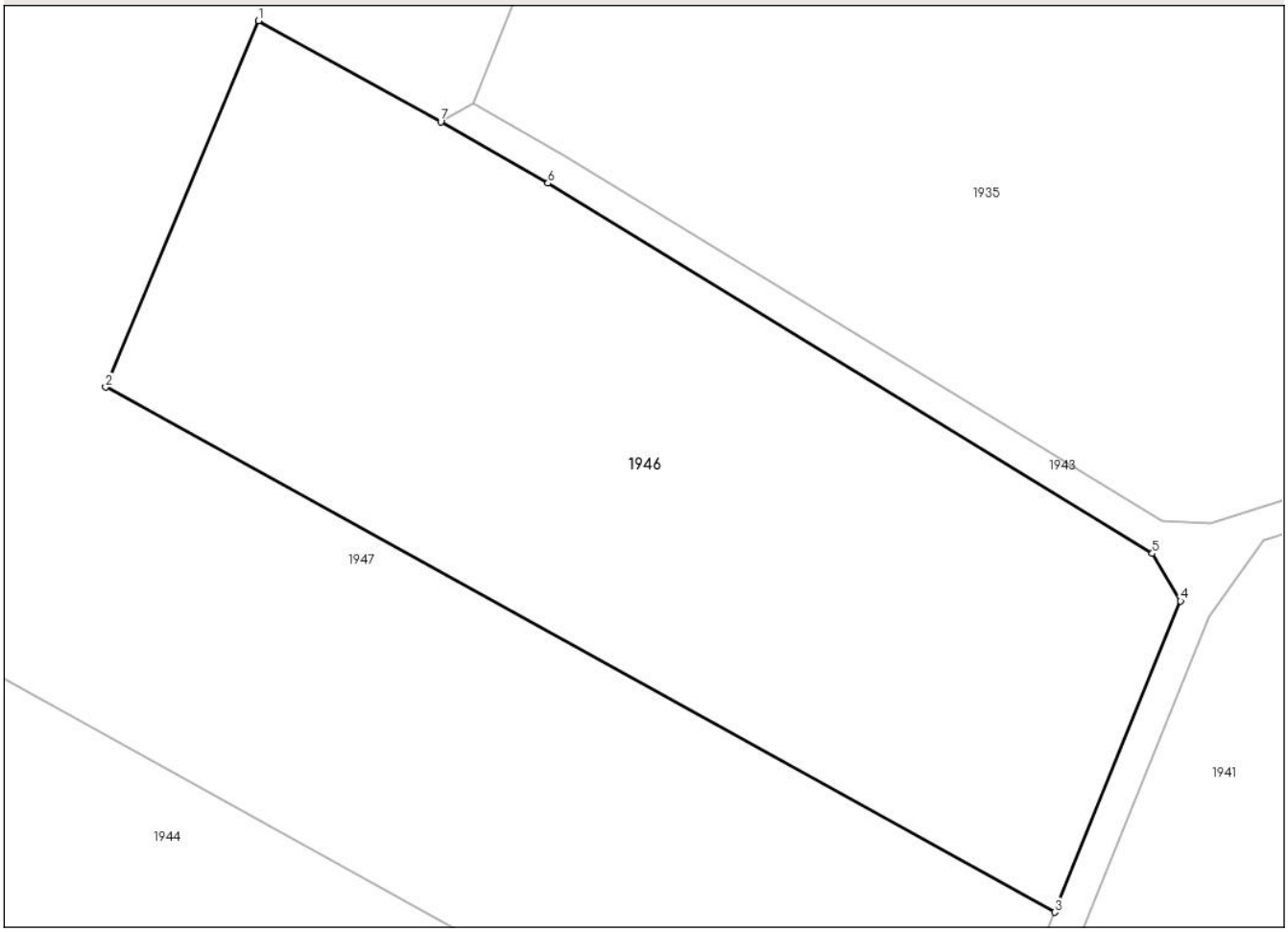

Date referitoare la teren

Crt	Categorie folosință	Intra vilan	Suprafaţa (mp)	Tarla	Parcelă	Nr. topo	Observaţii / Referinţe
1	faneata	NU	6.300	77	2085/3	-	

Lungime Segmente
1) Valorile lungimilor segmentelor sunt obţinute din proiecţie în plan.

Punct început	X / Y	Punct sfârşit	X / Y	Lungime segment (** (m)
1	426.613,952 515.570,212	2	426.595,019 515.524,958	49.055
2	426.595,019 515.524,958	3	426.712,376 515.460,083	134.095
3	426.712,376 515.460,083	4	426.727,965 515.498,534	41.491
4	426.727,965 515.498,534	5	426.724,472 515.504,399	6.826
5	426.724,472 515.504,399	6	426.649,723 515.550,14	87.634

Document care conține date cu caracter personal, protejat de prevederile Regulamentului (UE) nr. 679/2016 și Legii 190/2018

Punct început	X / Y	Punct sfârşit	X / Y	Lungime segment (** (m)
6	426.649,723 515.550,14	7	426.636,469 515.557,731	15.274
7	426.636,469 515.557,731	1	426.613,952 515.570,212	25.745

** Lungimile segmentelor sunt determinate în planul de proiecţie Stereo 70 şi sunt rotunjite la 1 milimetru.
*** Distanţa dintre puncte este formată din segmente cumulate ce sunt mai mici decât valoarea 1 milimetru.

Document care conține date cu caracter personal, protejat de prevederile Regulamentului (UE) nr. 679/2016 și Legii 190/2018

DATE DESPRE IMOBILUL NR. 1947

Oficiul de Cadastru şi Publicitate Imobiliară ALBA
Biroul de Cadastru şi Publicitate Imobiliară Blaj

A. Partea I. Descrierea imobilului

TEREN Extravilan

Adresa: Jud. Alba

Nr. Crt	Nr cadastral Nr. topografic	Suprafaţa* (mp)	Observaţii / Referinţe
A1		49.607	Sector cadastral:20 Teren neimprejmuit;

B. Partea II. Proprietari şi acte

Inscrieri privitoare la dreptul de proprietate şi alte drepturi reale		Referinţe
1 / 01/07/2024		
Act Administrativ nr. 7, din 13/03/1996 emis de PARLAMENTUL ROMANIEI;		
B1	Inscrierea provizorie, drept de PROPRIETATE, dobandit prin Lege, cota actuala 1/1	A1
	1) **UAT VALEA LUNG\U+0102**, CIF:4562176	

C. Partea III. SARCINI .

Inscrieri privind dezmembramintele dreptului de proprietate, drepturi reale de garanţie şi sarcini	Referinţe
NU SUNT	

Document care conține date cu caracter personal, protejat de prevederile Regulamentului (UE) nr. 679/2016 și Legii 190/2018

Anexa Nr. 1 La Partea I

Teren

Nr cadastral	Suprafaţa (mp)*	Observaţii / Referinţe
	49.607	

* Suprafaţa este determinată in planul de proiecţie Stereo 70.

DETALII LINIARE IMOBIL

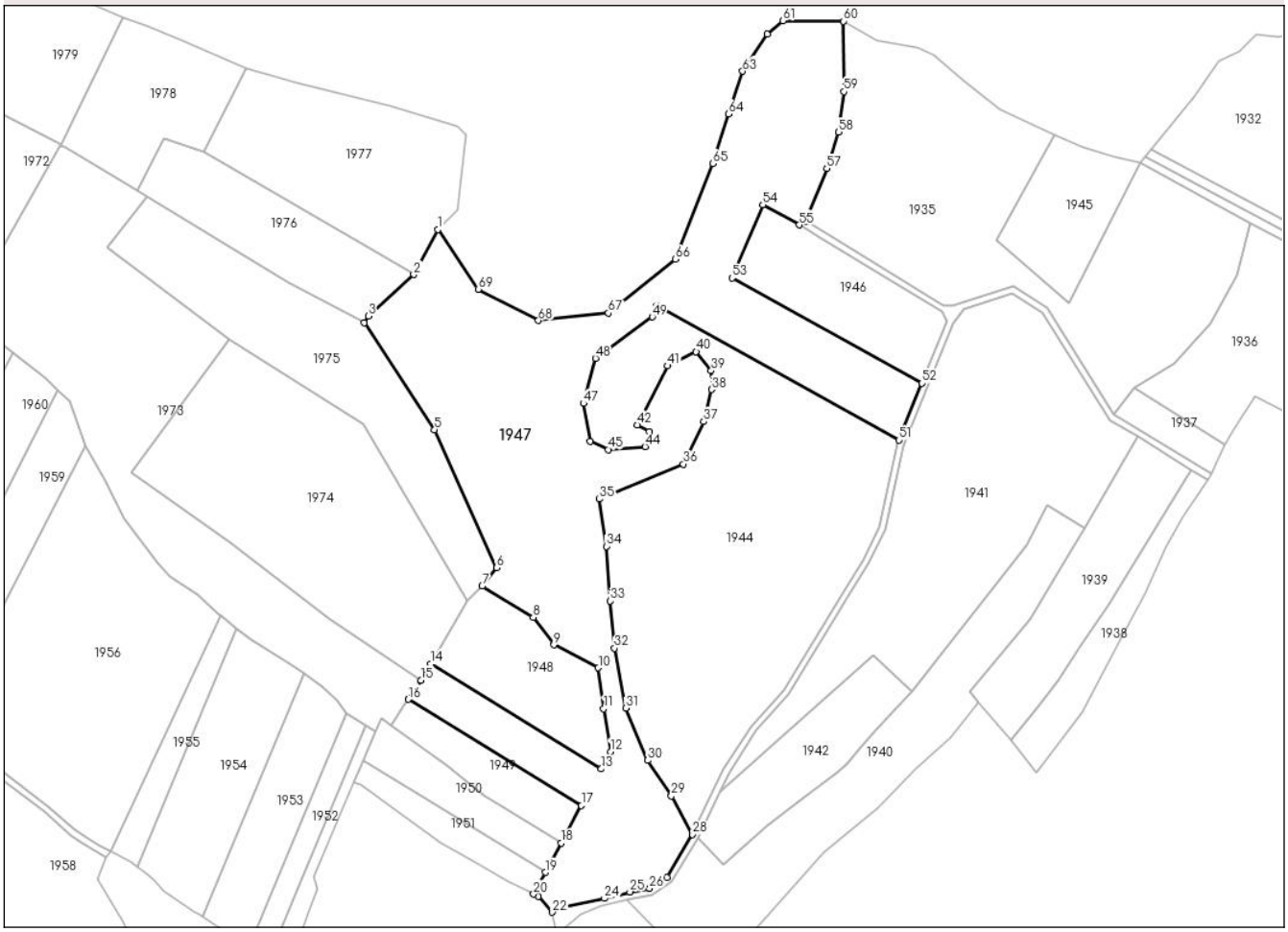

Date referitoare la teren

Crt	Categorie folosință	Intra vilan	Suprafaţa (mp)	Tarla	Parcelă	Nr. topo	Observaţii / Referinţe
1	faneata	NU	49.607	-	-	-	Proprietar neidentificat

Lungime Segmente

1) Valorile lungimilor segmentelor sunt obţinute din proiecţie în plan.

Punct început	X / Y	Punct sfârşit	X / Y	Lungime segment
1	426.413,14 515.554,847	2	426.398,399 515.527,079	31.438
4	426.367,627 515.497,257	5	426.411,191 515.431,438	78.93
7	426.440,669 515.334,892	8	426.472,134 515.315,554	36.932
10	426.512,36 515.284,47	11	426.515,728 515.259,155	25.538
13	426.514,162 515.222,061	14	426.408,724 515.286,864	123.76
16	426.395,077 515.265,052	17	426.501,889 515.199,405	125.373

Punct început	X / Y	Punct sfârşit	X / Y	Lungime segment
2	426.398,399 515.527,079	3	426.370,192 515.501,488	38.086
5	426.411,191 515.431,438	6	426.449,624 515.346,25	93.456
8	426.472,134 515.315,554	9	426.484,821 515.298,633	21.149
11	426.515,728 515.259,155	12	426.519,972 515.232,785	26.709
14	426.408,724 515.286,864	15	426.402,782 515.276,658	11.809
17	426.501,889 515.199,405	18	426.489,332 515.176,225	26.363

Punct început	X / Y	Punct sfârşit	X / Y	Lungime segment
3	426.370,192 515.501,488	4	426.367,627 515.497,257	4.947
6	426.449,624 515.346,25	7	426.440,669 515.334,892	14.464
9	426.484,821 515.298,633	10	426.512,36 515.284,47	30.967
12	426.519,972 515.232,785	13	426.514,162 515.222,061	12.197
15	426.402,782 515.276,658	16	426.395,077 515.265,052	13.93
18	426.489,332 515.176,225	19	426.479,57 515.158,204	20.495

Document care conține date cu caracter personal, protejat de prevederile Regulamentului (UE) nr. 679/2016 și Legii 190/2018

Punct început	X / Y	Punct sfârşit	X / Y	Lungime segment
19	426.479,57 515.158,204	20	426.472,34 515.144,858	15.179
22	426.483,996 515.133,657	23	426.491,381 515.136,708	7.991
25	426.531,865 515.146,208	26	426.543,994 515.148,368	12.319
28	426.570,541 515.181,655	29	426.557,538 515.205,383	27.057
31	426.529,227 515.259,527	32	426.522,328 515.296,572	37.683
34	426.517,261 515.359,394	35	426.513,067 515.388,572	29.478
37	426.577,439 515.436,428	38	426.582,316 515.456,188	20.353
40	426.572,791 515.479,512	41	426.555,121 515.470,811	19.696
43	426.543,83 515.430,146	44	426.541,182 515.420,884	9.634
46	426.507,482 515.424,214	47	426.503,14 515.447,612	23.797
49	426.545,755 515.500,994	50	426.548,471 515.507,709	7.244
52	426.712,376 515.460,083	53	426.595,019 515.524,958	134.095
55	426.636,469 515.557,731	56	426.640,438 515.560,067	4.606
58	426.660,899 515.614,921	59	426.664,046 515.639,966	25.242
61	426.626,389 515.683,749	62	426.616,651 515.675,634	12.676
64	426.592,664 515.626,159	65	426.582,924 515.595,528	32.143
67	426.518,607 515.503,379	68	426.475,362 515.498,768	43.491

Punct început	X / Y	Punct sfârşit	X / Y	Lungime segment
20	426.472,34 515.144,858	21	426.475,368 515.143,261	3.423
23	426.491,381 515.136,708	24	426.516,139 515.142,146	25.349
26	426.543,994 515.148,368	27	426.554,709 515.155,172	12.693
29	426.557,538 515.205,383	30	426.542,858 515.227,39	26.453
32	426.522,328 515.296,572	33	426.519,77 515.325,695	29.235
35	426.513,067 515.388,572	36	426.564,968 515.410,156	56.21
38	426.582,316 515.456,188	39	426.582,139 515.467,783	11.596
41	426.555,121 515.470,811	42	426.536,368 515.434,267	41.074
44	426.541,182 515.420,884	45	426.518,527 515.419,131	22.722
47	426.503,14 515.447,612	48	426.510,575 515.475,508	28.87
50	426.548,471 515.507,709	51	426.698,141 515.424,972	171.016
53	426.595,019 515.524,958	54	426.613,952 515.570,212	49.055
56	426.640,438 515.560,067	57	426.653,535 515.592,548	35.022
59	426.664,046 515.639,966	60	426.663,895 515.683,479	43.514
62	426.616,651 515.675,634	63	426.601,483 515.652,594	27.585
65	426.582,924 515.595,528	66	426.560,123 515.536,515	63.265
68	426.475,362 515.498,768	69	426.438,17 515.518,074	41.904

Punct început	X / Y	Punct sfârşit	X / Y	Lungime segment
21	426.475,368 515.143,261	22	426.483,996 515.133,657	12.91
24	426.516,139 515.142,146	25	426.531,865 515.146,208	16.242
27	426.554,709 515.155,172	28	426.570,541 515.181,655	30.855
30	426.542,858 515.227,39	31	426.529,227 515.259,527	34.908
33	426.519,77 515.325,695	34	426.517,261 515.359,394	33.792
36	426.564,968 515.410,156	37	426.577,439 515.436,428	29.082
39	426.582,139 515.467,783	40	426.572,791 515.479,512	14.998
42	426.536,368 515.434,267	43	426.543,83 515.430,146	8.523
45	426.518,527 515.419,131	46	426.507,482 515.424,214	12.158
48	426.510,575 515.475,508	49	426.545,755 515.500,994	43.441
51	426.698,141 515.424,972	52	426.712,376 515.460,083	37.887
54	426.613,952 515.570,212	55	426.636,469 515.557,731	25.745
57	426.653,535 515.592,548	58	426.660,899 515.614,921	23.553
60	426.663,895 515.683,479	61	426.626,389 515.683,749	37.507
63	426.601,483 515.652,594	64	426.592,664 515.626,159	27.867
66	426.560,123 515.536,515	67	426.518,607 515.503,379	53.118
69	426.438,17 515.518,074	1	426.413,14 515.554,847	44.483

**** Lungimile segmentelor sunt determinate în planul de proiecţie Stereo 70 şi sunt rotunjite la 1 milimetru.**
***** Distanţa dintre puncte este formată din segmente cumulate ce sunt mai mici decât valoarea 1 milimetru.**

Document care conține date cu caracter personal, protejat de prevederile Regulamentului (UE) nr. 679/2016 și Legii 190/2018

DATE DESPRE IMOBILUL NR. 1948

Oficiul de Cadastru şi Publicitate Imobiliară ALBA
Biroul de Cadastru şi Publicitate Imobiliară Blaj

A. Partea I. Descrierea imobilului

TEREN Extravilan

Adresa: Jud. Alba

Nr. Crt	Nr cadastral Nr. topografic	Suprafaţa* (mp)	Observaţii / Referinţe
A1		5.974	Sector cadastral:20 Teren neimprejmuit;

B. Partea II. Proprietari şi acte

Inscrieri privitoare la dreptul de proprietate şi alte drepturi reale		Referinţe
1 / 01/07/2024		
Act Administrativ nr. 14106/1360, din 04/12/2007 emis de CJPSDPAT ALBA (titlu de proprietate);		
B1	Intabulare, drept de PROPRIETATE, dobandit prin Reconstituire, cota actuala 1/1	A1
	1) **LENGYEL FRANCISC**	

C. Partea III. SARCINI .

Inscrieri privind dezmembramintele dreptului de proprietate, drepturi reale de garanţie şi sarcini	Referinţe
NU SUNT	

Document care conține date cu caracter personal, protejat de prevederile Regulamentului (UE) nr. 679/2016 și Legii 190/2018

Anexa Nr. 1 La Partea I

Teren

Nr cadastral	Suprafaţa (mp)*	Observaţii / Referinţe
	5.974	

* Suprafaţa este determinată in planul de proiecţie Stereo 70.

DETALII LINIARE IMOBIL

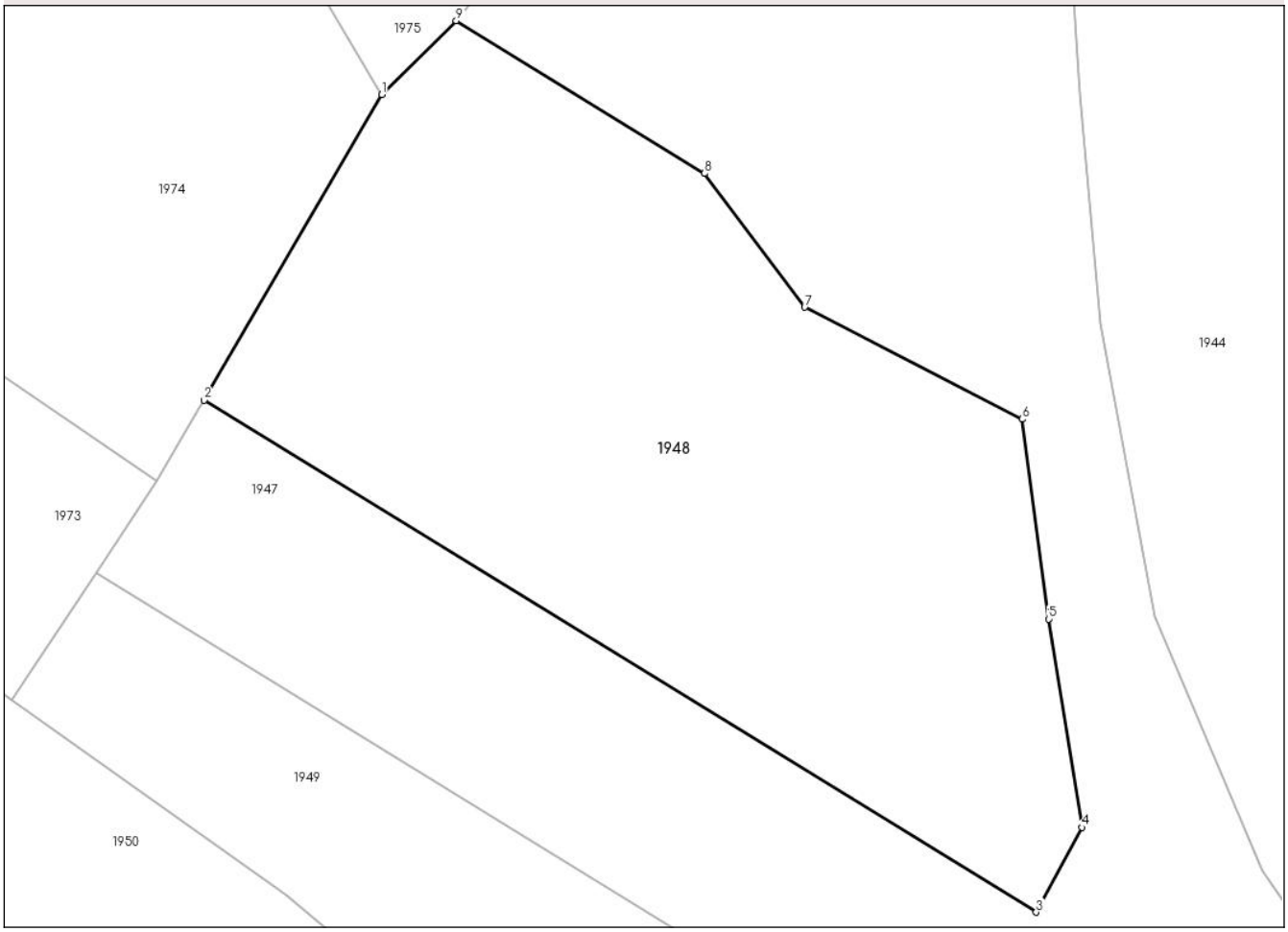

Date referitoare la teren

Crt	Categorie folosință	Intra vilan	Suprafaţa (mp)	Tarla	Parcelă	Nr. topo	Observaţii / Referinţe
1	pasune	NU	5.974	-	2033/2	-	

Lungime Segmente
1) Valorile lungimilor segmentelor sunt obţinute din proiecţie în plan.

Punct început	X / Y	Punct sfârşit	X / Y	Lungime segment (** (m)
1	426.431,244 515.325,523	2	426.408,724 515.286,864	44.741
2	426.408,724 515.286,864	3	426.514,162 515.222,061	123.76
3	426.514,162 515.222,061	4	426.519,972 515.232,785	12.197
4	426.519,972 515.232,785	5	426.515,728 515.259,155	26.709
5	426.515,728 515.259,155	6	426.512,36 515.284,47	25.538

Document care conține date cu caracter personal, protejat de prevederile Regulamentului (UE) nr. 679/2016 și Legii 190/2018

Punct început	X / Y	Punct sfârşit	X / Y	Lungime segment (** (m)
6	426.512,36 515.284,47	7	426.484,821 515.298,633	30.967
7	426.484,821 515.298,633	8	426.472,134 515.315,554	21.149
8	426.472,134 515.315,554	9	426.440,669 515.334,892	36.932
9	426.440,669 515.334,892	1	426.431,244 515.325,523	13.289

** Lungimile segmentelor sunt determinate în planul de proiecţie Stereo 70 şi sunt rotunjite la 1 milimetru.
*** Distanţa dintre puncte este formată din segmente cumulate ce sunt mai mici decât valoarea 1 milimetru.

Document care conține date cu caracter personal, protejat de prevederile Regulamentului (UE) nr. 679/2016 și Legii 190/2018

DATE DESPRE IMOBILUL NR. 1949

Oficiul de Cadastru şi Publicitate Imobiliară ALBA
Biroul de Cadastru şi Publicitate Imobiliară Blaj

A. Partea I. Descrierea imobilului

TEREN Extravilan

Adresa: Jud. Alba

Nr. Crt	Nr cadastral Nr. topografic	Suprafaţa* (mp)	Observaţii / Referinţe
A1		3.036	Sector cadastral:20 Teren neimprejmuit;

B. Partea II. Proprietari şi acte

Inscrieri privitoare la dreptul de proprietate şi alte drepturi reale		Referinţe
1 / 01/07/2024		
Act Administrativ nr. 14106/1372, din 08/04/2008 emis de CJPSDPAT ALBA (titlu de proprietate);		
B1	Intabulare, drept de PROPRIETATE, dobandit prin Reconstituire, cota actuala 1/1	A1
	1) **KONNERT EMA**	

C. Partea III. SARCINI .

Inscrieri privind dezmembramintele dreptului de proprietate, drepturi reale de garanţie şi sarcini	Referinţe
NU SUNT	

Document care conține date cu caracter personal, protejat de prevederile Regulamentului (UE) nr. 679/2016 și Legii 190/2018

Anexa Nr. 1 La Partea I

Teren

Nr cadastral	Suprafaţa (mp)*	Observaţii / Referinţe
	3.036	

* Suprafaţa este determinată in planul de proiecţie Stereo 70.

DETALII LINIARE IMOBIL

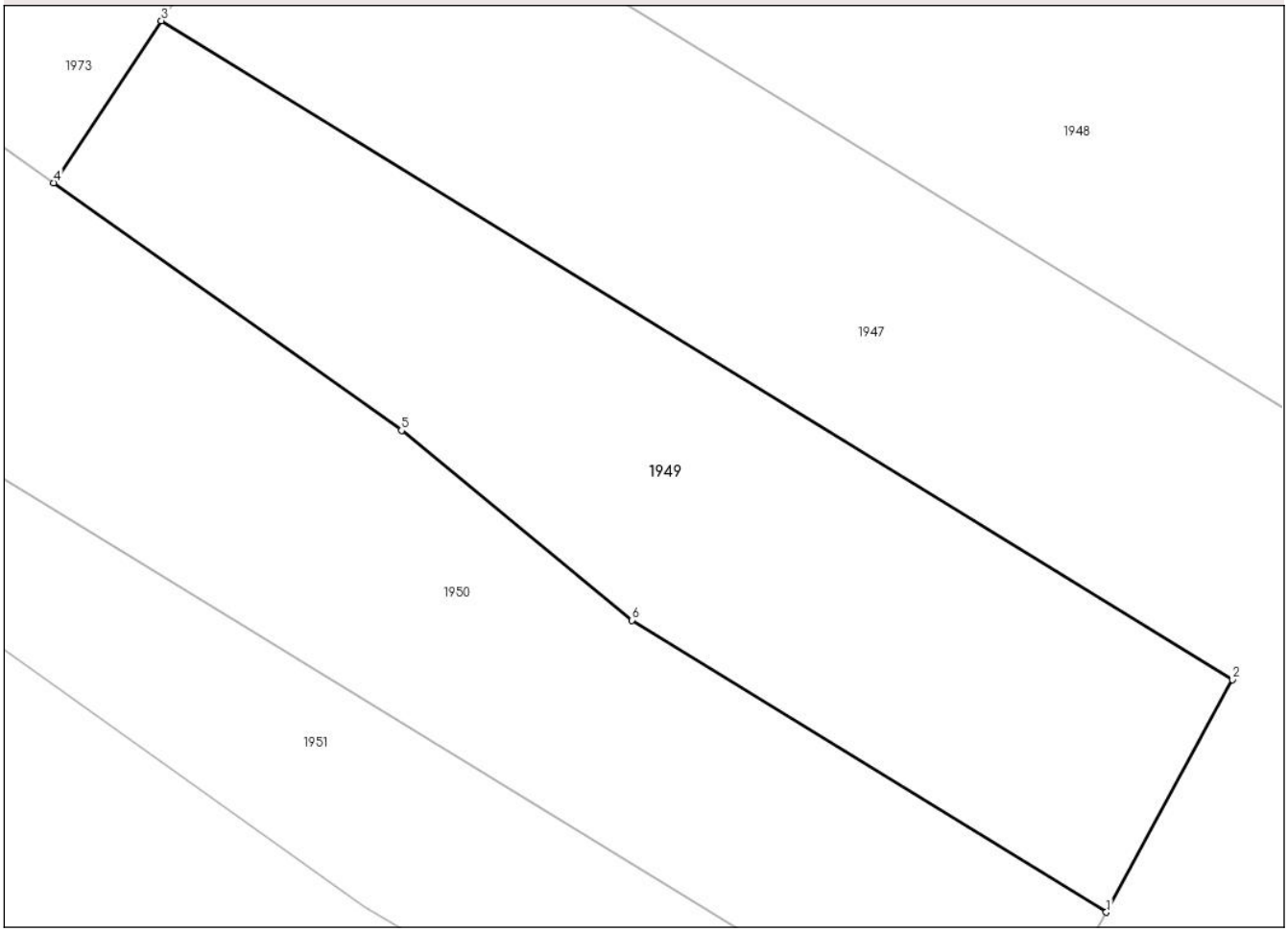

Date referitoare la teren

Crt	Categorie folosință	Intra vilan	Suprafaţa (mp)	Tarla	Parcelă	Nr. topo	Observaţii / Referinţe
1	faneata	NU	3.036	-	2033/1/1	-	

Lungime Segmente
1) Valorile lungimilor segmentelor sunt obţinute din proiecţie în plan.

Punct început	X / Y	Punct sfârşit	X / Y	Lungime segment (** (m)
1	426.489,332 515.176,225	2	426.501,889 515.199,405	26.363
2	426.501,889 515.199,405	3	426.395,077 515.265,052	125.373
3	426.395,077 515.265,052	4	426.384,365 515.248,909	19.374
4	426.384,365 515.248,909	5	426.419,03 515.224,219	42.56
5	426.419,03 515.224,219	6	426.442,004 515.205,313	29.752

Document care conține date cu caracter personal, protejat de prevederile Regulamentului (UE) nr. 679/2016 și Legii 190/2018

Punct început	X / Y	Punct sfârşit	X / Y	Lungime segment (** (m)
6	426.442,004 515.205,313	1	426.489,332 515.176,225	55.553

** Lungimile segmentelor sunt determinate în planul de proiecţie Stereo 70 şi sunt rotunjite la 1 milimetru.
*** Distanţa dintre puncte este formată din segmente cumulate ce sunt mai mici decât valoarea 1 milimetru.

Document care conține date cu caracter personal, protejat de prevederile Regulamentului (UE) nr. 679/2016 și Legii 190/2018

DATE DESPRE IMOBILUL NR. 1950

Oficiul de Cadastru şi Publicitate Imobiliară ALBA
Biroul de Cadastru şi Publicitate Imobiliară Blaj

A. Partea I. Descrierea imobilului

TEREN Extravilan

Adresa: Jud. Alba

Nr. Crt	Nr cadastral Nr. topografic	Suprafaţa* (mp)	Observaţii / Referinţe
A1		3.100	Sector cadastral:20 Teren neimprejmuit;

B. Partea II. Proprietari şi acte

Inscrieri privitoare la dreptul de proprietate şi alte drepturi reale		Referinţe
1 / 01/07/2024		
Act Administrativ nr. 14198/1464, din 11/01/2011 emis de CJPSDPAT ALBA (titlu de proprietate);		
B1	Intabulare, drept de PROPRIETATE, dobandit prin Reconstituire, cota actuala 1/1	A1
	1) **TUTELEA NICOLAE** 2) **ŞARGU N MARIA**	

C. Partea III. SARCINI .

Inscrieri privind dezmembramintele dreptului de proprietate, drepturi reale de garanţie şi sarcini	Referinţe
NU SUNT	

Document care conține date cu caracter personal, protejat de prevederile Regulamentului (UE) nr. 679/2016 și Legii 190/2018

Anexa Nr. 1 La Partea I

Teren

Nr cadastral	Suprafaţa (mp)*	Observaţii / Referinţe
	3.100	

* Suprafaţa este determinată in planul de proiecţie Stereo 70.

DETALII LINIARE IMOBIL

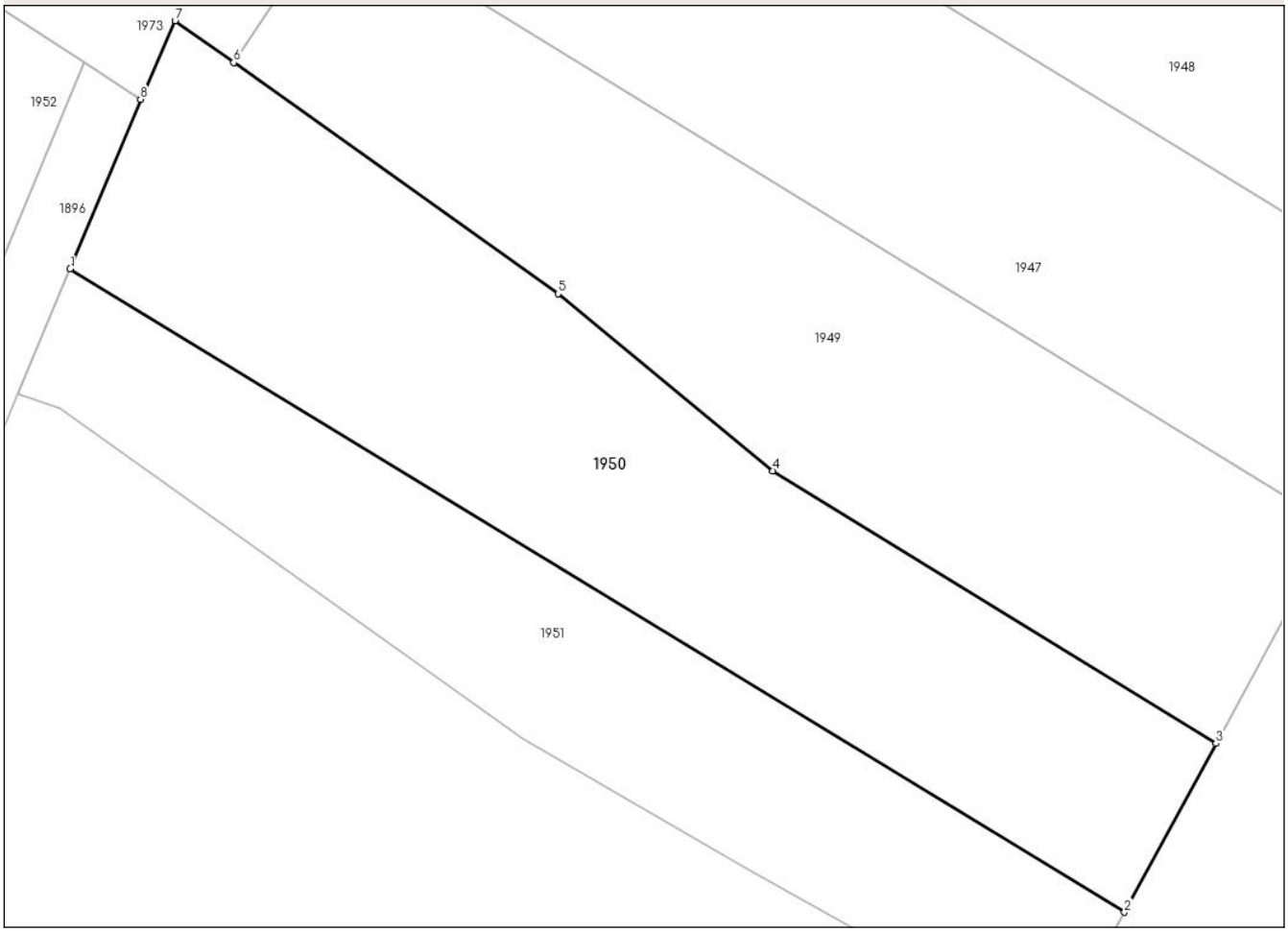

Date referitoare la teren

Crt	Categorie folosință	Intra vilan	Suprafaţa (mp)	Tarla	Parcelă	Nr. topo	Observaţii / Referinţe
1	arabil	NU	3.100	-	2031/1	-	

Lungime Segmente
1) Valorile lungimilor segmentelor sunt obţinute din proiecţie în plan.

Punct început	X / Y	Punct sfârşit	X / Y	Lungime segment (** (m)
1	426.366,915 515.226,899	2	426.479,57 515.158,204	131.947
2	426.479,57 515.158,204	3	426.489,332 515.176,225	20.495
3	426.489,332 515.176,225	4	426.442,004 515.205,313	55.553
4	426.442,004 515.205,313	5	426.419,03 515.224,219	29.752
5	426.419,03 515.224,219	6	426.384,365 515.248,909	42.56

Document care conține date cu caracter personal, protejat de prevederile Regulamentului (UE) nr. 679/2016 și Legii 190/2018

Punct început	X / Y	Punct sfârşit	X / Y	Lungime segment (** (m)
6	426.384,365 515.248,909	7	426.378,108 515.253,366	7.682
7	426.378,108 515.253,366	8	426.374,415 515.244,975	9.168
8	426.374,415 515.244,975	1	426.366,915 515.226,899	19.57

** Lungimile segmentelor sunt determinate în planul de proiecţie Stereo 70 şi sunt rotunjite la 1 milimetru.
*** Distanţa dintre puncte este formată din segmente cumulate ce sunt mai mici decât valoarea 1 milimetru.

Document care conține date cu caracter personal, protejat de prevederile Regulamentului (UE) nr. 679/2016 și Legii 190/2018

DATE DESPRE IMOBILUL NR. 1951

Oficiul de Cadastru şi Publicitate Imobiliară ALBA
Biroul de Cadastru şi Publicitate Imobiliară Blaj

A. Partea I. Descrierea imobilului

TEREN Extravilan

Adresa: Jud. Alba

Nr. Crt	Nr cadastral Nr. topografic	Suprafaţa* (mp)	Observaţii / Referinţe
A1		2.100	Sector cadastral:20 Teren neimprejmuit;

B. Partea II. Proprietari şi acte

Inscrieri privitoare la dreptul de proprietate şi alte drepturi reale		Referinţe
1 / 01/07/2024		
Act Administrativ nr. 9399/873, din 10/01/2002 emis de CJPSDPAT ALBA (titlu de proprietate);		
B1	Intabulare, drept de PROPRIETATE, dobandit prin Reconstituire, cota actuala 1/1	A1
	1) **VLAD LETITIA**	

C. Partea III. SARCINI .

Inscrieri privind dezmembramintele dreptului de proprietate, drepturi reale de garanţie şi sarcini	Referinţe
NU SUNT	

Document care conține date cu caracter personal, protejat de prevederile Regulamentului (UE) nr. 679/2016 și Legii 190/2018

Anexa Nr. 1 La Partea I

Teren

Nr cadastral	Suprafaţa (mp)*	Observaţii / Referinţe
	2.100	

* Suprafaţa este determinată in planul de proiecţie Stereo 70.

DETALII LINIARE IMOBIL

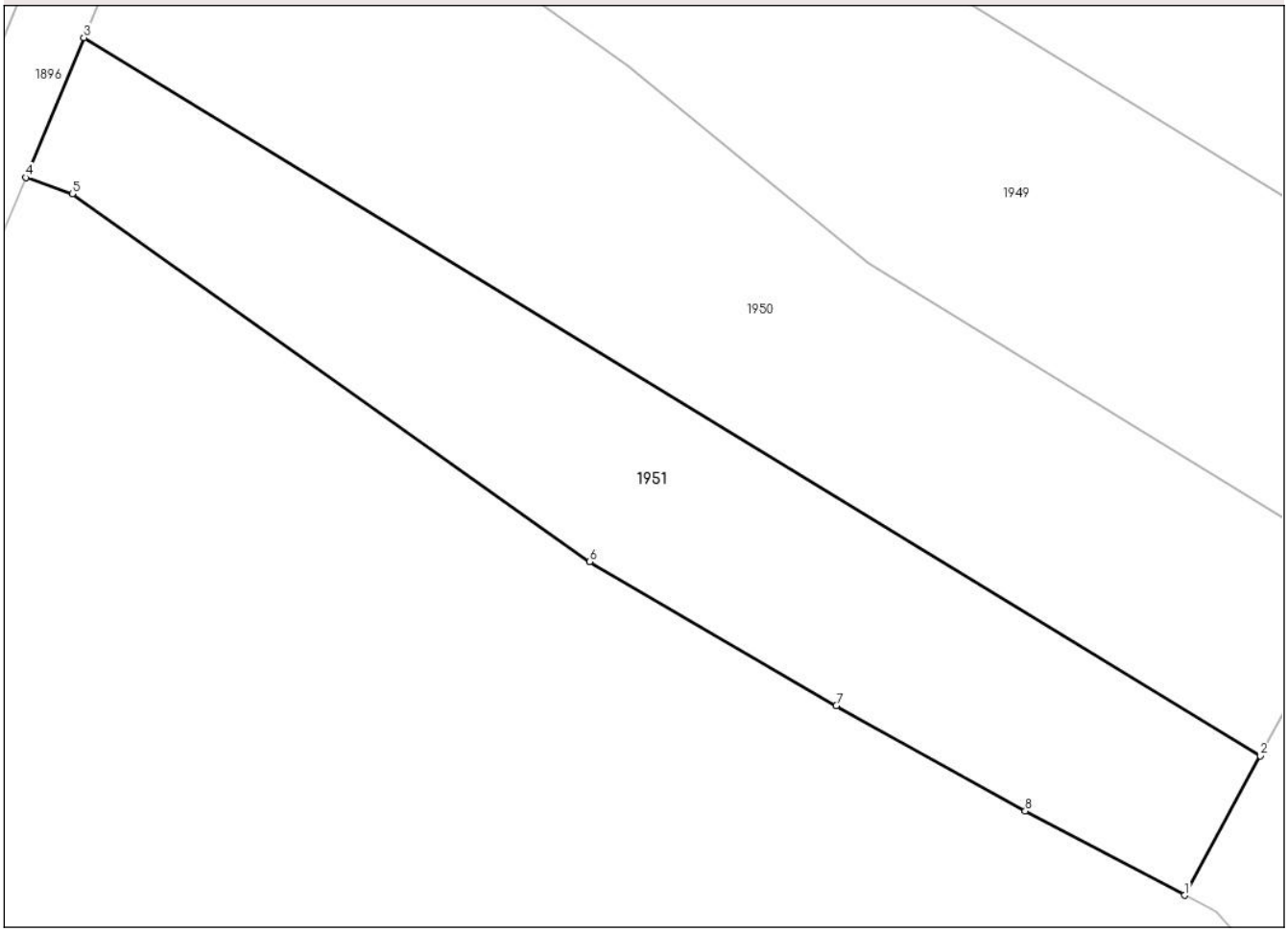

Date referitoare la teren

Crt	Categorie folosință	Intra vilan	Suprafaţa (mp)	Tarla	Parcelă	Nr. topo	Observaţii / Referinţe
1	arabil	NU	2.100	77	2031	-	

Lungime Segmente
1) Valorile lungimilor segmentelor sunt obţinute din proiecţie în plan.

Punct început	X / Y	Punct sfârşit	X / Y	Lungime segment (** (m)
1	426.472,34 515.144,858	2	426.479,57 515.158,204	15.179
2	426.479,57 515.158,204	3	426.366,915 515.226,899	131.947
3	426.366,915 515.226,899	4	426.361,36 515.213,511	14.495
4	426.361,36 515.213,511	5	426.365,803 515.211,966	4.704
5	426.365,803 515.211,966	6	426.415,326 515.176,768	60.757

Document care conține date cu caracter personal, protejat de prevederile Regulamentului (UE) nr. 679/2016 și Legii 190/2018

Punct început	X / Y	Punct sfârşit	X / Y	Lungime segment (** (m)
6	426.415,326 515.176,768	7	426.438,967 515.162,982	27.367
7	426.438,967 515.162,982	8	426.457,064 515.152,912	20.71
8	426.457,064 515.152,912	1	426.472,34 515.144,858	17.269

** Lungimile segmentelor sunt determinate în planul de proiecţie Stereo 70 şi sunt rotunjite la 1 milimetru.
*** Distanţa dintre puncte este formată din segmente cumulate ce sunt mai mici decât valoarea 1 milimetru.

Document care conține date cu caracter personal, protejat de prevederile Regulamentului (UE) nr. 679/2016 și Legii 190/2018

DATE DESPRE IMOBILUL NR. 1952

Oficiul de Cadastru şi Publicitate Imobiliară ALBA
Biroul de Cadastru şi Publicitate Imobiliară Blaj

A. Partea I. Descrierea imobilului

TEREN Extravilan

Adresa: Jud. Alba

Nr. Crt	Nr cadastral Nr. topografic	Suprafaţa* (mp)	Observaţii / Referinţe
A1	70596	2.200	Sector cadastral:20 Teren neimprejmuit;

B. Partea II. Proprietari şi acte

Inscrieri privitoare la dreptul de proprietate şi alte drepturi reale		Referinţe
5431 / 07/11/2012		
Act Notarial nr. 1512, din 07/11/2012 emis de DAISA DIANA;		
B3	Intabulare, drept de PROPRIETATEcu titlu cump\U+0103rare bun comun, dobandit prin Conventie, cota actuala 1/1	A1
	1) **PUȘC\U+0102 VASILE**, și soția 2) **PUȘC\U+0102 MARINELA**	
1708 / 14/02/2023		
Act Notarial nr. 328, din 13/02/2023 emis de DAISA Diana;		
B4	Se noteaz\U+0103 promisiunea bilateral\U+0103 de vânzare cump\U+0103rare nr autentificare 328/2023, emis\U+0103 de notar public Daisa Diana încheiatȘ+0103 între Pușc\U+0103 Vasile și soția Pușc\U+0103 Marinela în calitate de promItenti vânz\U+0103tori și Lup Dorin F\U+0103nel în calitate de promitent cump\U+0103r\U+0103tor cu termen de încheiere a contractului de vânzare cump\U+0103rare în form\U+0103 autentic\U+0103 , pân\U+0103 cel târziu la data de 30.04.2023.	A1

C. Partea III. SARCINI .

Inscrieri privind dezmembramintele dreptului de proprietate, drepturi reale de garanţie şi sarcini	Referinţe
NU SUNT	

Document care conține date cu caracter personal, protejat de prevederile Regulamentului (UE) nr. 679/2016 și Legii 190/2018

Anexa Nr. 1 La Partea I

Teren

Nr cadastral	Suprafaţa (mp)*	Observaţii / Referinţe
70596	2.200	

* Suprafaţa este determinată in planul de proiecţie Stereo 70.

DETALII LINIARE IMOBIL

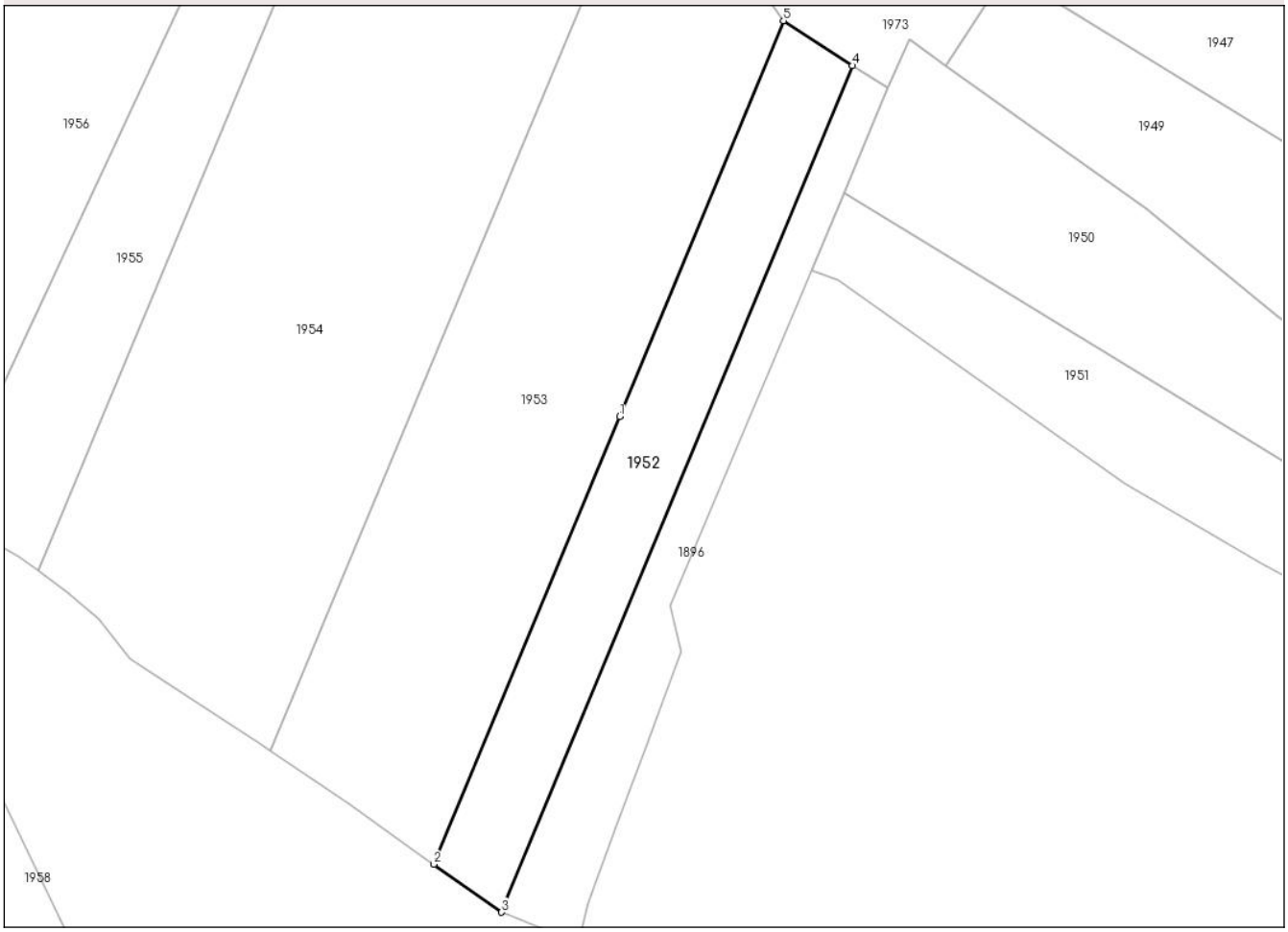

Date referitoare la teren

Crt	Categorie folosință	Intra vilan	Suprafaţa (mp)	Tarla	Parcelă	Nr. topo	Observaţii / Referinţe
1	arabil	NU	2.200	15	2026/1	-	

Lungime Segmente
1) Valorile lungimilor segmentelor sunt obţinute din proiecţie în plan.

Punct început	X / Y	Punct sfârşit	X / Y	Lungime segment (** (m)
1	426.328,137 515.188,342	2	426.296,044 515.111,165	83.584
2	426.296,044 515.111,165	3	426.307,747 515.102,903	14.326
3	426.307,747 515.102,903	4	426.368,338 515.248,872	158.045
4	426.368,338 515.248,872	5	426.356,43 515.256,605	14.199
5	426.356,43 515.256,605	1	426.328,137 515.188,342	73.894

Document care conține date cu caracter personal, protejat de prevederile Regulamentului (UE) nr. 679/2016 și Legii 190/2018

** Lungimile segmentelor sunt determinate în planul de proiecţie Stereo 70 şi sunt rotunjite la 1 milimetru.
*** Distanţa dintre puncte este formată din segmente cumulate ce sunt mai mici decât valoarea 1 milimetru.

Document care conține date cu caracter personal, protejat de prevederile Regulamentului (UE) nr. 679/2016 și Legii 190/2018

DATE DESPRE IMOBILUL NR. 1953

Oficiul de Cadastru şi Publicitate Imobiliară ALBA
Biroul de Cadastru şi Publicitate Imobiliară Blaj

A. Partea I. Descrierea imobilului

TEREN Extravilan

Adresa: Jud. Alba

Nr. Crt	Nr cadastral Nr. topografic	Suprafaţa* (mp)	Observaţii / Referinţe
A1	71748	5.400	Sector cadastral:20 Teren neimprejmuit;

B. Partea II. Proprietari şi acte

Inscrieri privitoare la dreptul de proprietate şi alte drepturi reale		Referinţe
1 / 01/07/2024		
Act Administrativ nr. 7, din 13/03/1996 emis de PARLAMENTUL ROMANIEI;		
B1	Inscrierea provizorie, drept de PROPRIETATE, dobandit prin Lege, cota actuala 1/1	A1
	1) **UAT VALEA LUNG\U+0102**, CIF:4562176	

C. Partea III. SARCINI .

Inscrieri privind dezmembramintele dreptului de proprietate, drepturi reale de garanţie şi sarcini	Referinţe
NU SUNT	

Anexa Nr. 1 La Partea I

Teren

Nr cadastral	Suprafaţa (mp)*	Observaţii / Referinţe
71748	5.400	

* Suprafaţa este determinată in planul de proiecţie Stereo 70.

DETALII LINIARE IMOBIL

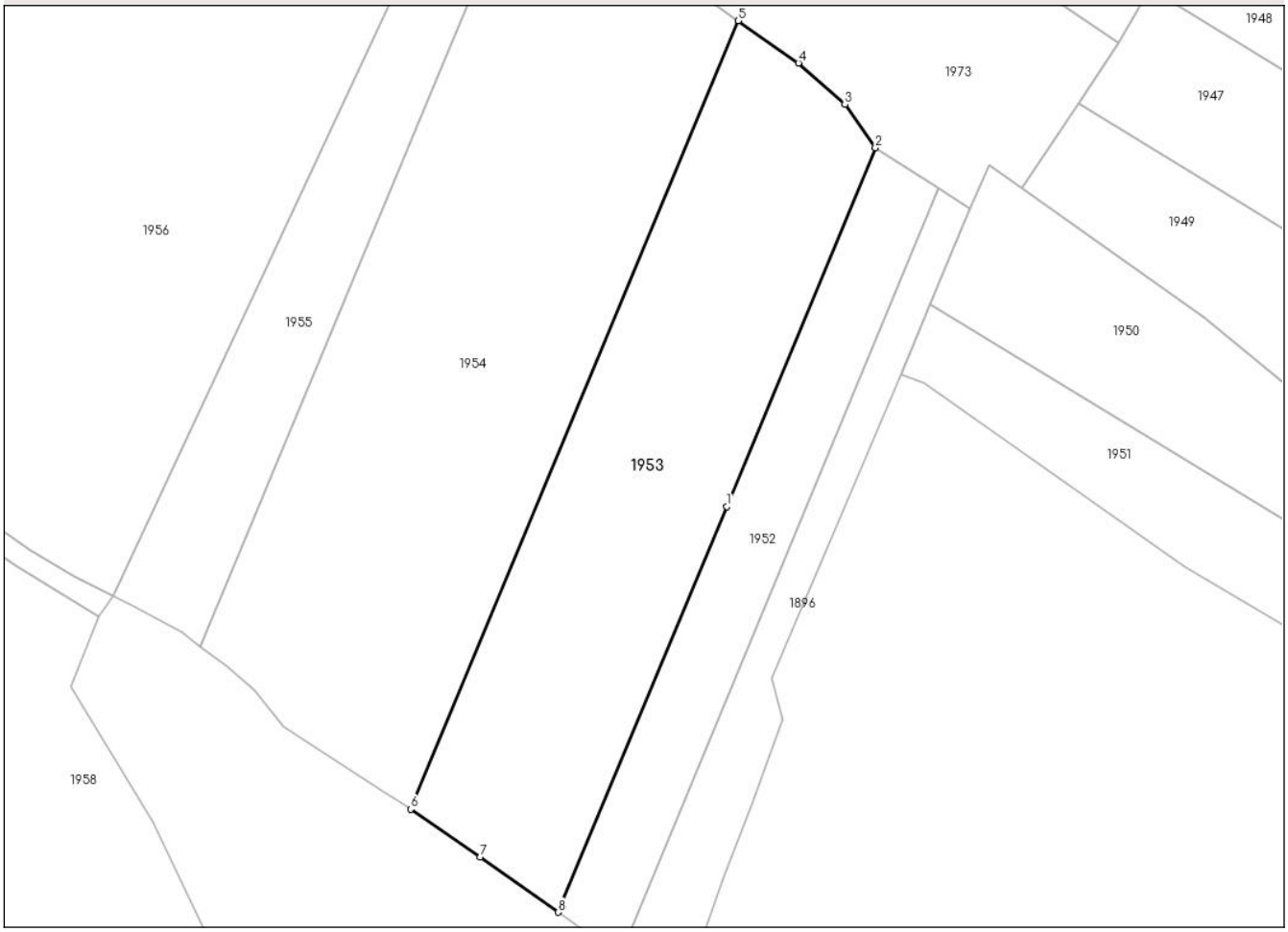

Date referitoare la teren

Crt	Categorie folosință	Intra vilan	Suprafaţa (mp)	Tarla	Parcelă	Nr. topo	Observaţii / Referinţe
1	arabil	NU	5.400	-	-	-	Proprietar neidentificat

Lungime Segmente
1) Valorile lungimilor segmentelor sunt obţinute din proiecţie în plan.

Punct început	X / Y	Punct sfârşit	X / Y	Lungime segment (** (m)
1	426.328,137 515.188,342	2	426.356,43 515.256,605	73.894
2	426.356,43 515.256,605	3	426.350,642 515.264,834	10.061
3	426.350,642 515.264,834	4	426.341,763 515.272,731	11.883
4	426.341,763 515.272,731	5	426.330,306 515.280,795	14.01
5	426.330,306 515.280,795	6	426.267,915 515.130,757	162.493

Document care conține date cu caracter personal, protejat de prevederile Regulamentului (UE) nr. 679/2016 și Legii 190/2018

Punct început	X / Y	Punct sfârşit	X / Y	Lungime segment (** (m)
6	426.267,915 515.130,757	7	426.281,137 515.121,69	16.032
7	426.281,137 515.121,69	8	426.296,044 515.111,165	18.248
8	426.296,044 515.111,165	1	426.328,137 515.188,342	83.584

** Lungimile segmentelor sunt determinate în planul de proiecţie Stereo 70 şi sunt rotunjite la 1 milimetru.
*** Distanţa dintre puncte este formată din segmente cumulate ce sunt mai mici decât valoarea 1 milimetru.

Document care conține date cu caracter personal, protejat de prevederile Regulamentului (UE) nr. 679/2016 și Legii 190/2018

DATE DESPRE IMOBILUL NR. 1954

Oficiul de Cadastru şi Publicitate Imobiliară ALBA
Biroul de Cadastru şi Publicitate Imobiliară Blaj

A. Partea I. Descrierea imobilului

TEREN Extravilan

Adresa: Jud. Alba

Nr. Crt	Nr cadastral Nr. topografic	Suprafaţa* (mp)	Observaţii / Referinţe
A1	71749	7.900	Sector cadastral:20 Teren neimprejmuit;

B. Partea II. Proprietari şi acte

Inscrieri privitoare la dreptul de proprietate şi alte drepturi reale		Referinţe
1 / 01/07/2024		
Act Administrativ nr. 14254/1509, din 26/02/2016 emis de CJPSDPAT ALBA (titlu de proprietate);		
B1	Intabulare, drept de PROPRIETATE, dobandit prin Reconstituire, cota actuala 1/1	A1
	1) **VICTOR EDUARD SAVIN**	

C. Partea III. SARCINI .

Inscrieri privind dezmembramintele dreptului de proprietate, drepturi reale de garanţie şi sarcini	Referinţe
NU SUNT	

Anexa Nr. 1 La Partea I

Teren

Nr cadastral	Suprafaţa (mp)*	Observaţii / Referinţe
71749	7.900	

* Suprafaţa este determinată in planul de proiecţie Stereo 70.

DETALII LINIARE IMOBIL

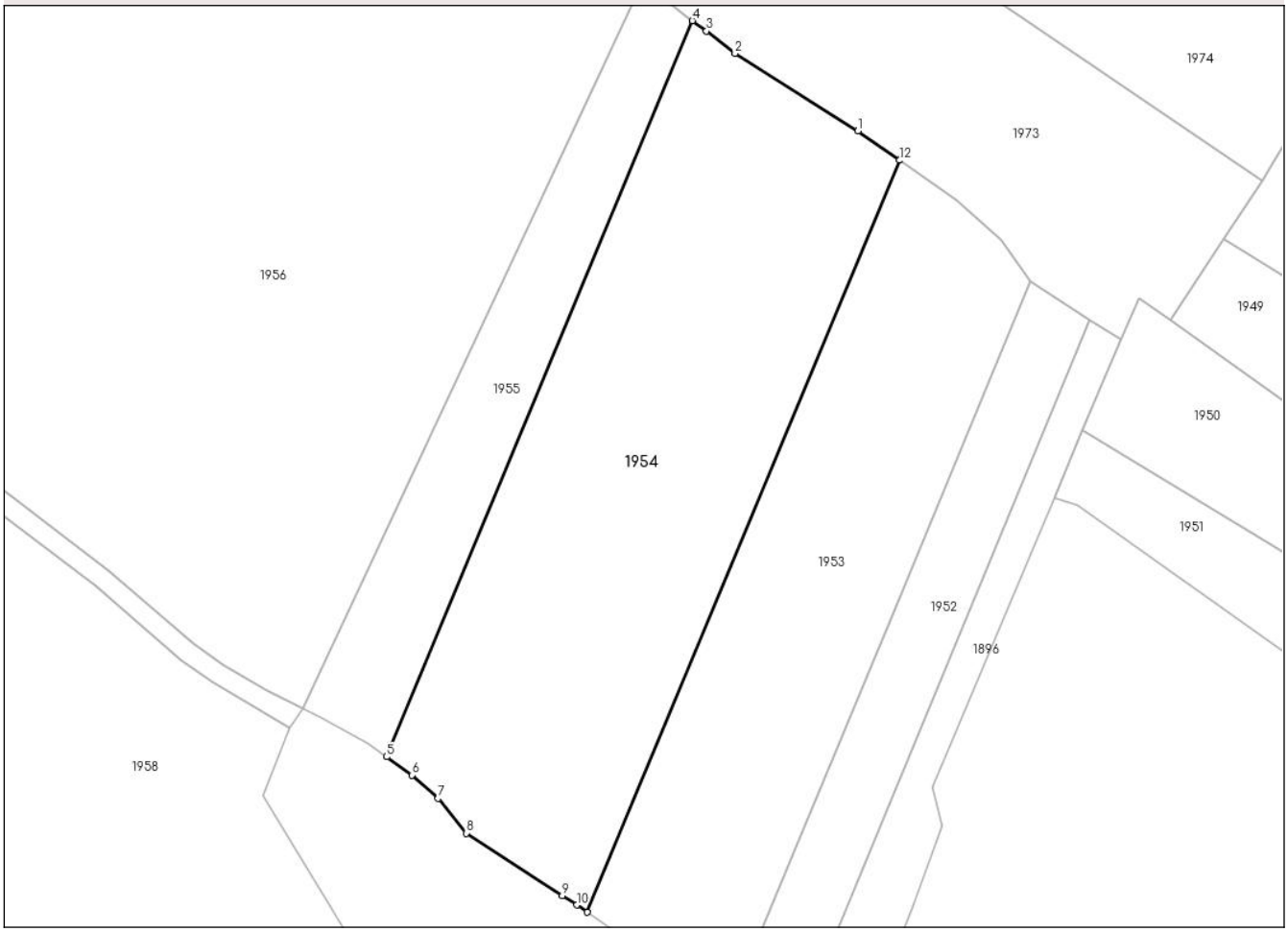

Date referitoare la teren

Crt	Categorie folosință	Intra vilan	Suprafaţa (mp)	Tarla	Parcelă	Nr. topo	Observaţii / Referinţe
1	arabil	NU	7.900	76	2026/3	-	

Lungime Segmente
1) Valorile lungimilor segmentelor sunt obţinute din proiecţie în plan.

Punct început	X / Y	Punct sfârşit	X / Y	Lungime segment (** (m)
1	426.321,99 515.286,649	2	426.297,416 515.302,113	29.035
2	426.297,416 515.302,113	3	426.291,735 515.306,58	7.227
3	426.291,735 515.306,58	4	426.288,91 515.308,642	3.497
4	426.288,91 515.308,642	5	426.227,831 515.161,759	159.076
5	426.227,831 515.161,759	6	426.232,86 515.158,096	6.222

Document care conține date cu caracter personal, protejat de prevederile Regulamentului (UE) nr. 679/2016 și Legii 190/2018

Punct început	X / Y	Punct sfârşit	X / Y	Lungime segment (** (m)
6	426.232,86 515.158,096	7	426.238,153 515.153,478	7.024
7	426.238,153 515.153,478	8	426.243,722 515.146,511	8.919
8	426.243,722 515.146,511	9	426.262,902 515.134,085	22.853
9	426.262,902 515.134,085	10	426.265,806 515.132,203	3.461
10	426.265,806 515.132,203	11	426.267,915 515.130,757	2.557
11	426.267,915 515.130,757	12	426.330,306 515.280,795	162.493
12	426.330,306 515.280,795	1	426.321,99 515.286,649	10.17

** Lungimile segmentelor sunt determinate în planul de proiecţie Stereo 70 şi sunt rotunjite la 1 milimetru.
*** Distanţa dintre puncte este formată din segmente cumulate ce sunt mai mici decât valoarea 1 milimetru.

Document care conține date cu caracter personal, protejat de prevederile Regulamentului (UE) nr. 679/2016 și Legii 190/2018

DATE DESPRE IMOBILUL NR. 1955

Oficiul de Cadastru şi Publicitate Imobiliară ALBA
Biroul de Cadastru şi Publicitate Imobiliară Blaj

A. Partea I. Descrierea imobilului

TEREN Extravilan

Adresa: Jud. Alba

Nr. Crt	Nr cadastral Nr. topografic	Suprafaţa* (mp)	Observaţii / Referinţe
A1	71750	2.500	Sector cadastral:20 Teren neimprejmuit;

B. Partea II. Proprietari şi acte

Inscrieri privitoare la dreptul de proprietate şi alte drepturi reale		Referinţe
1 / 01/07/2024		
Act Administrativ nr. 7, din 13/03/1996 emis de PARLAMENTUL ROMANIEI;		
B1	Inscrierea provizorie, drept de PROPRIETATE, dobandit prin Lege, cota actuala 1/1	A1
	1) **UAT VALEA LUNG\U+0102**, CIF:4562176	

C. Partea III. SARCINI .

Inscrieri privind dezmembramintele dreptului de proprietate, drepturi reale de garanţie şi sarcini	Referinţe
NU SUNT	

Document care conține date cu caracter personal, protejat de prevederile Regulamentului (UE) nr. 679/2016 și Legii 190/2018

Anexa Nr. 1 La Partea I

Teren

Nr cadastral	Suprafaţa (mp)*	Observaţii / Referinţe
71750	2.500	

* Suprafaţa este determinată in planul de proiecţie Stereo 70.

DETALII LINIARE IMOBIL

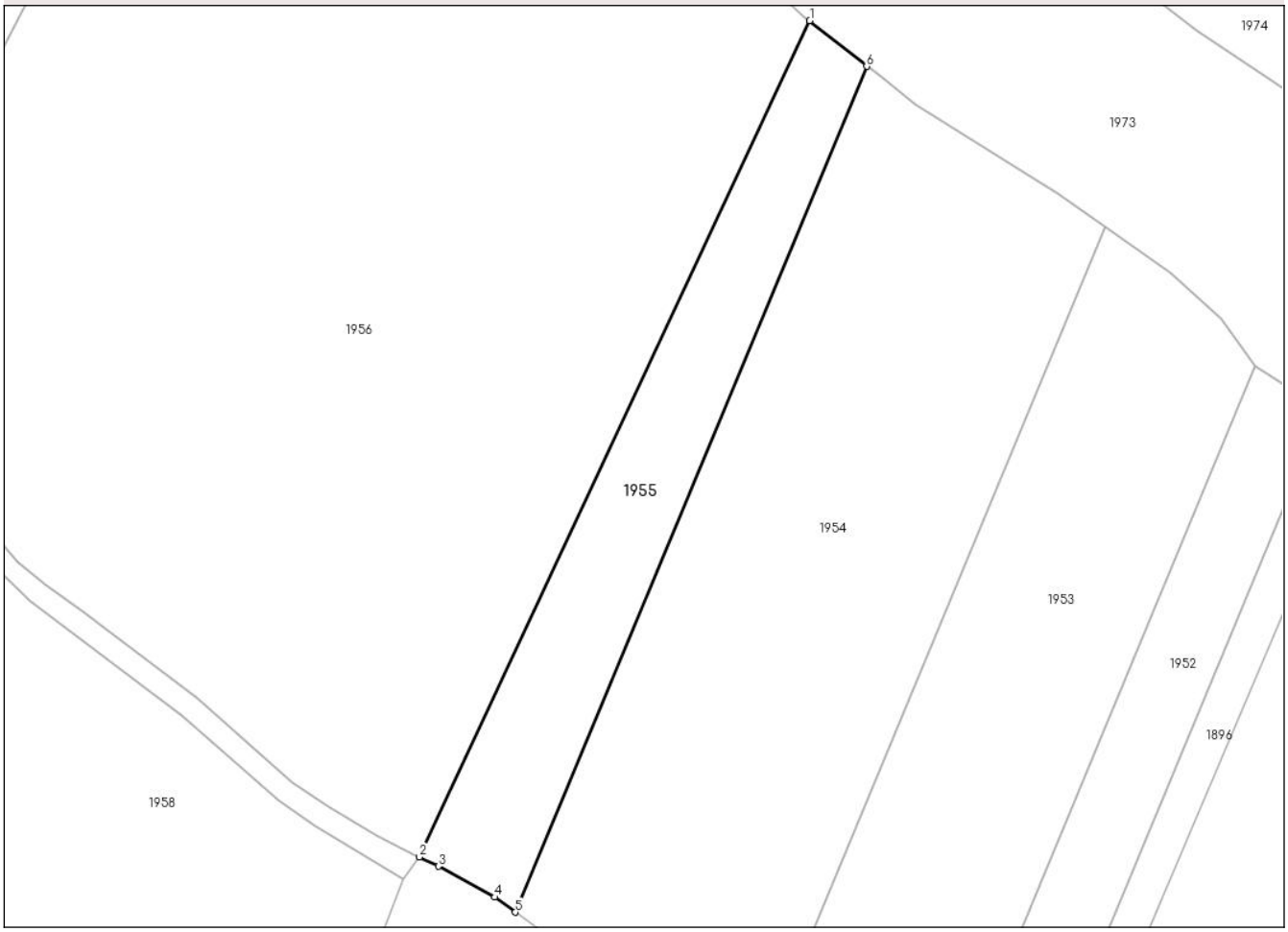

Date referitoare la teren

Crt	Categorie folosință	Intra vilan	Suprafaţa (mp)	Tarla	Parcelă	Nr. topo	Observaţii / Referinţe
1	arabil	NU	2.500	-	2026/4	-	Proprietar neidentificat

Lungime Segmente
1) Valorile lungimilor segmentelor sunt obţinute din proiecţie în plan.

Punct început	X / Y	Punct sfârşit	X / Y	Lungime segment (** (m)
1	426.279,013 515.316,583	2	426.211,162 515.171,364	160.288
2	426.211,162 515.171,364	3	426.214,46 515.169,716	3.687
3	426.214,46 515.169,716	4	426.224,255 515.164,364	11.162
4	426.224,255 515.164,364	5	426.227,831 515.161,759	4.424
5	426.227,831 515.161,759	6	426.288,91 515.308,642	159.076

Document care conține date cu caracter personal, protejat de prevederile Regulamentului (UE) nr. 679/2016 și Legii 190/2018

Punct început	X / Y	Punct sfârşit	X / Y	Lungime segment (** (m)
6	426.288,91 515.308,642	1	426.279,013 515.316,583	12.689

** Lungimile segmentelor sunt determinate în planul de proiecţie Stereo 70 şi sunt rotunjite la 1 milimetru.
*** Distanţa dintre puncte este formată din segmente cumulate ce sunt mai mici decât valoarea 1 milimetru.

Document care conține date cu caracter personal, protejat de prevederile Regulamentului (UE) nr. 679/2016 și Legii 190/2018

DATE DESPRE IMOBILUL NR. 1956

Oficiul de Cadastru şi Publicitate Imobiliară ALBA
Biroul de Cadastru şi Publicitate Imobiliară Blaj

A. Partea I. Descrierea imobilului

TEREN Extravilan

Adresa: Jud. Alba

Nr. Crt	Nr cadastral Nr. topografic	Suprafaţa* (mp)	Observaţii / Referinţe
A1	70587	20.900	Sector cadastral:20 Teren neimprejmuit;

B. Partea II. Proprietari şi acte

Inscrieri privitoare la dreptul de proprietate şi alte drepturi reale		Referinţe
1756 / 29/03/2013		
Act Notarial nr. 330, din 28/03/2013 emis de BARTOC HORIA IOAN;		
B3	Intabulare, drept de PROPRIETATEcu titlu donație bun propriu, dobandit prin Conventie, cota actuala 1/2	A1
	1) **ADAMS ERIKA MARGARETE**, n\U+0103sc Drespling	
B4	Intabulare, drept de PROPRIETATEcu titlu donație bun propriu, dobandit prin Conventie, cota actuala 1/2	A1
	1) **DRESPLING REINHOLD GUSTAV**	

C. Partea III. SARCINI .

Inscrieri privind dezmembramintele dreptului de proprietate, drepturi reale de garanţie şi sarcini	Referinţe
NU SUNT	

Document care conține date cu caracter personal, protejat de prevederile Regulamentului (UE) nr. 679/2016 și Legii 190/2018

Anexa Nr. 1 La Partea I

Teren

Nr cadastral	Suprafaţa (mp)*	Observaţii / Referinţe
70587	20.900	

* Suprafaţa este determinată in planul de proiecţie Stereo 70.

DETALII LINIARE IMOBIL

Date referitoare la teren

Crt	Categorie folosință	Intra vilan	Suprafaţa (mp)	Tarla	Parcelă	Nr. topo	Observaţii / Referinţe
1	arabil	NU	20.900	-	2026/5	-	

Lungime Segmente

1) Valorile lungimilor segmentelor sunt obţinute din proiecţie în plan.

Punct început	X / Y	Punct sfârşit	X / Y	Lungime segment (** (m)
1	426.203,814 515.175,037	2	426.211,162 515.171,364	8.215
3	426.279,013 515.316,583	4	426.277,943 515.317,425	1.362
5	426.264,752 515.329,734	6	426.247,656 515.340,84	20.387
7	426.240,489 515.348,618	8	426.219,38 515.376,757	35.177
9	426.207,339 515.400,161	10	426.195,329 515.421,753	24.707

Punct început	X / Y	Punct sfârşit	X / Y	Lungime segment (** (m)
2	426.211,162 515.171,364	3	426.279,013 515.316,583	160.288
4	426.277,943 515.317,425	5	426.264,752 515.329,734	18.042
6	426.247,656 515.340,84	7	426.240,489 515.348,618	10.577
8	426.219,38 515.376,757	9	426.207,339 515.400,161	26.32
10	426.195,329 515.421,753	11	426.119,905 515.275,42	164.627

Document care conține date cu caracter personal, protejat de prevederile Regulamentului (UE) nr. 679/2016 și Legii 190/2018

Punct început	X / Y	Punct sfârşit	X / Y	Lungime segment (** (m)
11	426.119,905 515.275,42	12	426.126,855 515.255,991	20.635
13	426.130,119 515.243,835	14	426.132,675 515.236,469	7.797
15	426.137,599 515.226,93	16	426.141,416 515.222,633	5.747
17	426.145,933 515.218,889	18	426.152,658 515.213,896	8.376
19	426.172,329 515.198,952	20	426.189,106 515.184,375	22.225
21	426.195,25 515.180,159	1	426.203,814 515.175,037	9.979

Punct început	X / Y	Punct sfârşit	X / Y	Lungime segment (** (m)
12	426.126,855 515.255,991	13	426.130,119 515.243,835	12.587
14	426.132,675 515.236,469	15	426.137,599 515.226,93	10.735
16	426.141,416 515.222,633	17	426.145,933 515.218,889	5.867
18	426.152,658 515.213,896	19	426.172,329 515.198,952	24.704
20	426.189,106 515.184,375	21	426.195,25 515.180,159	7.451

** Lungimile segmentelor sunt determinate în planul de proiecţie Stereo 70 şi sunt rotunjite la 1 milimetru.
*** Distanţa dintre puncte este formată din segmente cumulate ce sunt mai mici decât valoarea 1 milimetru.

Document care conține date cu caracter personal, protejat de prevederile Regulamentului (UE) nr. 679/2016 și Legii 190/2018

DATE DESPRE IMOBILUL NR. 1957

Oficiul de Cadastru şi Publicitate Imobiliară ALBA
Biroul de Cadastru şi Publicitate Imobiliară Blaj

A. Partea I. Descrierea imobilului

TEREN Extravilan

Adresa: Jud. Alba

Nr. Crt	Nr cadastral Nr. topografic	Suprafaţa* (mp)	Observaţii / Referinţe
A1		4.228	Sector cadastral:20 Teren neimprejmuit;

B. Partea II. Proprietari şi acte

Inscrieri privitoare la dreptul de proprietate şi alte drepturi reale		Referinţe
1 / 01/07/2024		
Act Administrativ nr. 7, din 13/03/1996 emis de PARLAMENTUL ROMANIEI;		
B1	Inscrierea provizorie, drept de PROPRIETATE, dobandit prin Lege, cota actuala 1/1	A1
	1) **UAT VALEA LUNG\U+0102**, CIF:4562176	

C. Partea III. SARCINI .

Inscrieri privind dezmembramintele dreptului de proprietate, drepturi reale de garanţie şi sarcini	Referinţe
NU SUNT	

Document care conține date cu caracter personal, protejat de prevederile Regulamentului (UE) nr. 679/2016 și Legii 190/2018

Anexa Nr. 1 La Partea I

Teren

Nr cadastral	Suprafaţa (mp)*	Observaţii / Referinţe
	4.228	

* Suprafaţa este determinată in planul de proiecţie Stereo 70.

DETALII LINIARE IMOBIL

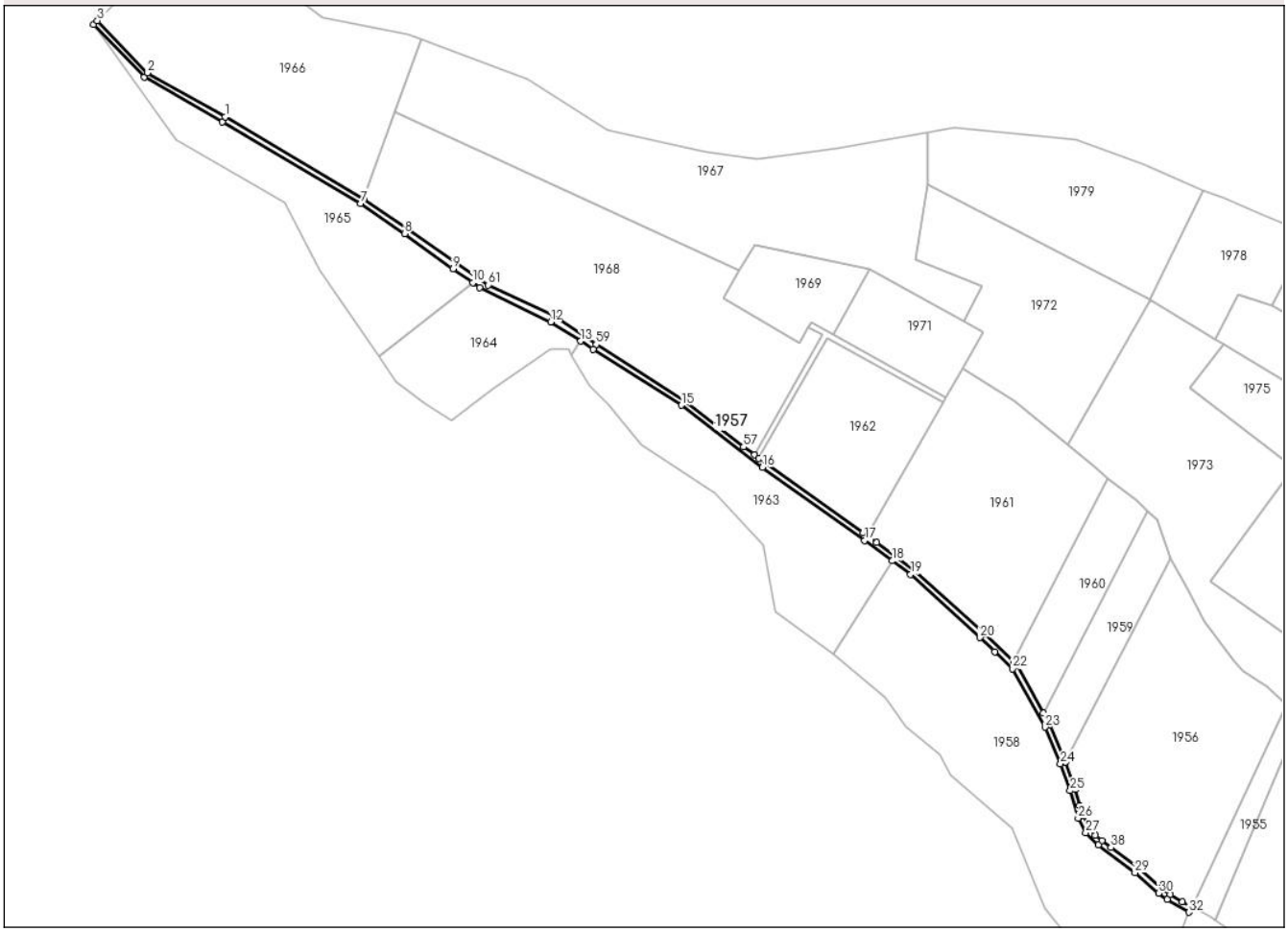

Date referitoare la teren

Crt	Categorie folosință	Intra vilan	Suprafaţa (mp)	Tarla	Parcelă	Nr. topo	Observaţii / Referinţe
1	drum	NU	4.228	-	-	-	DRUM

Lungime Segmente

1) Valorile lungimilor segmentelor sunt obţinute din proiecţie în plan.

Punct început	X / Y	Punct sfârşit	X / Y	Lungime segment
1	425.515,716 515.738,715	2	425.459,871 515.770,225	64.121
4	425.420,993 515.804,834	5	425.457,396 515.767,029	52.482
7	425.612,874 515.676,561	8	425.644,559 515.654,72	38.483
10	425.693,62 515.619,553	11	425.698,58 515.615,964	6.123
13	425.771,108 515.577,546	14	425.780,074 515.571,78	10.66
16	425.901,809 515.486,887	17	425.975,25 515.434,441	90.245

Punct început	X / Y	Punct sfârşit	X / Y	Lungime segment
2	425.459,871 515.770,225	3	425.423,78 515.807,706	52.033
5	425.457,396 515.767,029	6	425.513,714 515.735,251	64.665
8	425.644,559 515.654,72	9	425.679,631 515.629,676	43.096
11	425.698,58 515.615,964	12	425.749,631 515.591,36	56.67
14	425.780,074 515.571,78	15	425.843,526 515.531,536	75.138
17	425.975,25 515.434,441	18	425.995,144 515.419,824	24.686

Punct început	X / Y	Punct sfârşit	X / Y	Lungime segment
3	425.423,78 515.807,706	4	425.420,993 515.804,834	4.002
6	425.513,714 515.735,251	7	425.612,874 515.676,561	115.227
9	425.679,631 515.629,676	10	425.693,62 515.619,553	17.268
12	425.749,631 515.591,36	13	425.771,108 515.577,546	25.536
15	425.843,526 515.531,536	16	425.901,809 515.486,887	73.42
18	425.995,144 515.419,824	19	426.008,431 515.410,06	16.489

Document care conține date cu caracter personal, protejat de prevederile Regulamentului (UE) nr. 679/2016 și Legii 190/2018

Punct început	X / Y	Punct sfârşit	X / Y	Lungime segment
19	426.008,431 515.410,06	20	426.058,366 515.364,643	67.499
22	426.081,858 515.342,387	23	426.105,13 515.300,382	48.021
25	426.123,052 515.254,745	26	426.128,949 515.234,967	20.638
28	426.143,329 515.215,843	29	426.169,809 515.195,843	33.184
31	426.193,09 515.176,79	32	426.208,411 515.167,485	17.926
34	426.203,814 515.175,037	35	426.195,25 515.180,159	9.979
37	426.172,329 515.198,952	38	426.152,658 515.213,896	24.704
40	426.141,416 515.222,633	41	426.137,599 515.226,93	5.747
43	426.130,119 515.243,835	44	426.126,855 515.255,991	12.587
46	426.108,735 515.302,128	47	426.104,032 515.310,617	9.705
49	426.082,418 515.347,367	50	426.061,087 515.367,575	29.383
52	425.983,976 515.432,993	53	425.977,337 515.437,866	8.235
55	425.899,457 515.493,57	56	425.896,168 515.495,877	4.018
58	425.845,818 515.534,819	59	425.782,29 515.575,111	75.228
61	425.704,843 515.617,899	62	425.646,856 515.657,995	70.499

Punct început	X / Y	Punct sfârşit	X / Y	Lungime segment
20	426.058,366 515.364,643	21	426.068,991 515.354,576	14.637
23	426.105,13 515.300,382	24	426.116,174 515.273,974	28.625
26	426.128,949 515.234,967	27	426.134,347 515.224,509	11.769
29	426.169,809 515.195,843	30	426.186,709 515.181,159	22.388
32	426.208,411 515.167,485	33	426.211,162 515.171,364	4.755
35	426.195,25 515.180,159	36	426.189,106 515.184,375	7.451
38	426.152,658 515.213,896	39	426.145,933 515.218,889	8.376
41	426.137,599 515.226,93	42	426.132,675 515.236,469	10.735
44	426.126,855 515.255,991	45	426.119,905 515.275,42	20.635
47	426.104,032 515.310,617	48	426.085,057 515.344,866	39.154
50	426.061,087 515.367,575	51	426.010,958 515.413,15	67.75
53	425.977,337 515.437,866	54	425.974,196 515.440,174	3.898
56	425.896,168 515.495,877	57	425.888,253 515.501,575	9.753
59	425.782,29 515.575,111	60	425.751,596 515.596,505	37.414
62	425.646,856 515.657,995	63	425.615,096 515.679,888	38.574

Punct început	X / Y	Punct sfârşit	X / Y	Lungime segment
21	426.068,991 515.354,576	22	426.081,858 515.342,387	17.723
24	426.116,174 515.273,974	25	426.123,052 515.254,745	20.422
27	426.134,347 515.224,509	28	426.143,329 515.215,843	12.482
30	426.186,709 515.181,159	31	426.193,09 515.176,79	7.733
33	426.211,162 515.171,364	34	426.203,814 515.175,037	8.215
36	426.189,106 515.184,375	37	426.172,329 515.198,952	22.225
39	426.145,933 515.218,889	40	426.141,416 515.222,633	5.867
42	426.132,675 515.236,469	43	426.130,119 515.243,835	7.797
45	426.119,905 515.275,42	46	426.108,735 515.302,128	28.95
48	426.085,057 515.344,866	49	426.082,418 515.347,367	3.636
51	426.010,958 515.413,15	52	425.983,976 515.432,993	33.493
54	425.974,196 515.440,174	55	425.899,457 515.493,57	91.853
57	425.888,253 515.501,575	58	425.845,818 515.534,819	53.906
60	425.751,596 515.596,505	61	425.704,843 515.617,899	51.416
63	425.615,096 515.679,888	1	425.515,716 515.738,715	115.486

**** Lungimile segmentelor sunt determinate în planul de proiecţie Stereo 70 şi sunt rotunjite la 1 milimetru.**
***** Distanţa dintre puncte este formată din segmente cumulate ce sunt mai mici decât valoarea 1 milimetru.**

Document care conține date cu caracter personal, protejat de prevederile Regulamentului (UE) nr. 679/2016 și Legii 190/2018

DATE DESPRE IMOBILUL NR. 1958

Oficiul de Cadastru şi Publicitate Imobiliară ALBA
Biroul de Cadastru şi Publicitate Imobiliară Blaj

A. Partea I. Descrierea imobilului

TEREN Extravilan

Adresa: Jud. Alba

Nr. Crt	Nr cadastral Nr. topografic	Suprafaţa* (mp)	Observaţii / Referinţe
A1		39.980	Sector cadastral:20 Teren neimprejmuit;

B. Partea II. Proprietari şi acte

Inscrieri privitoare la dreptul de proprietate şi alte drepturi reale		Referinţe
1 / 01/07/2024		
Act Administrativ nr. 7, din 13/03/1996 emis de PARLAMENTUL ROMANIEI;		
B1	Inscrierea provizorie, drept de PROPRIETATE, dobandit prin Lege, cota actuala 1/1	A1
	1) **UAT VALEA LUNG\U+0102**, CIF:4562176	

C. Partea III. SARCINI .

Inscrieri privind dezmembramintele dreptului de proprietate, drepturi reale de garanţie şi sarcini	Referinţe
NU SUNT	

Document care conține date cu caracter personal, protejat de prevederile Regulamentului (UE) nr. 679/2016 și Legii 190/2018

Anexa Nr. 1 La Partea I

Teren

Nr cadastral	Suprafaţa (mp)*	Observaţii / Referinţe
	39.980	

* Suprafaţa este determinată in planul de proiecţie Stereo 70.

DETALII LINIARE IMOBIL

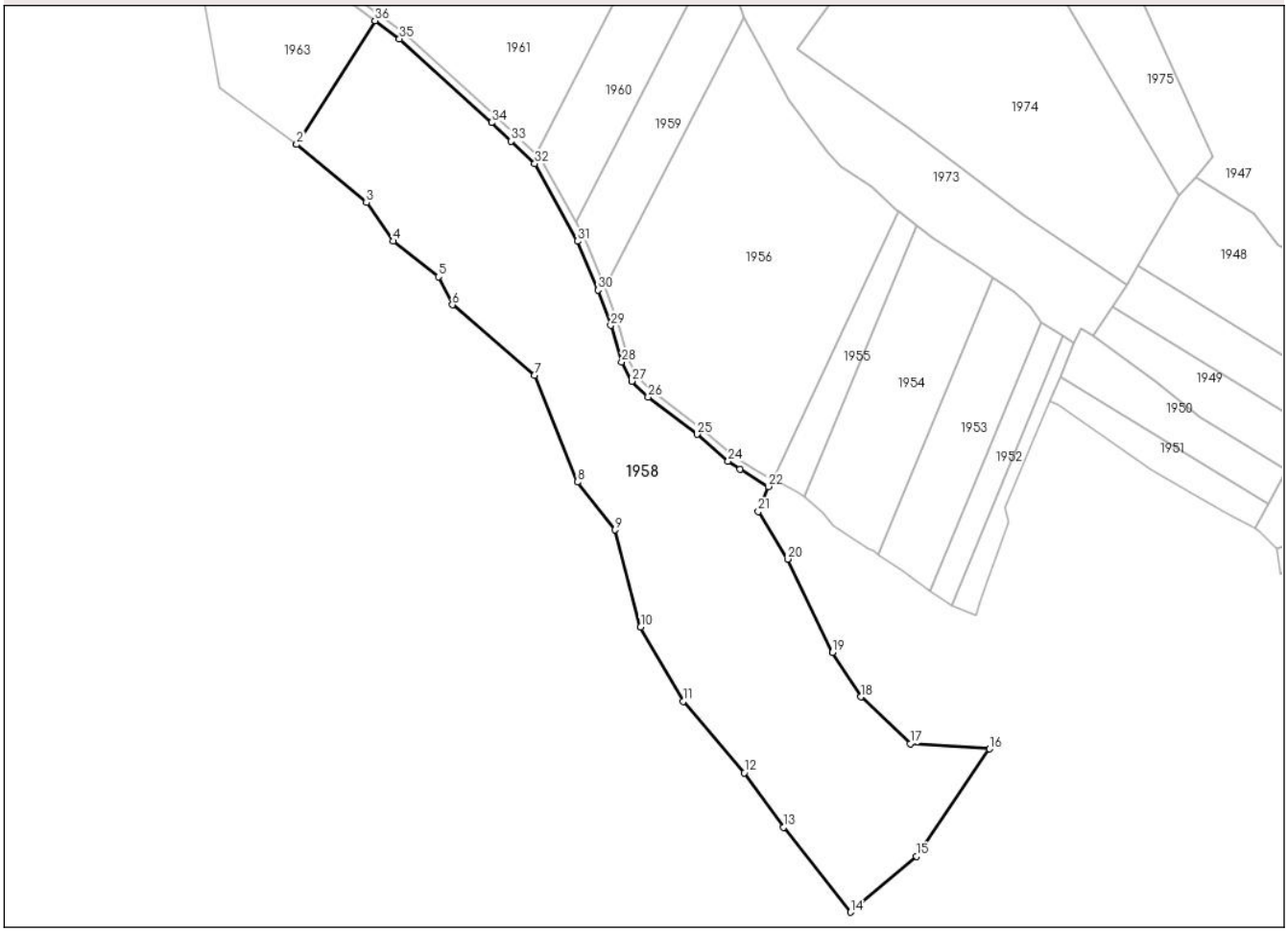

Date referitoare la teren

Crt	Categorie folosință	Intra vilan	Suprafaţa (mp)	Tarla	Parcelă	Nr. topo	Observaţii / Referinţe
1	faneata	NU	39.980	-	-	-	Proprietar neidentificat

Lungime Segmente

1) Valorile lungimilor segmentelor sunt obţinute din proiecţie în plan.

Punct început	X / Y	Punct sfârşit	X / Y	Lungime segment (** (m)
1	425.952,661 515.352,842	2	425.952,69 515.352,821	0.036
3	425.990,535 515.321,285	4	426.005,21 515.300,483	25.457
5	426.029,69 515.281,164	6	426.037,176 515.265,957	16.95
7	426.081,596 515.227,724	8	426.104,979 515.169,965	62.313
9	426.125,404 515.144,046	10	426.139,243 515.091,33	54.502

Punct început	X / Y	Punct sfârşit	X / Y	Lungime segment (** (m)
2	425.952,69 515.352,821	3	425.990,535 515.321,285	49.262
4	426.005,21 515.300,483	5	426.029,69 515.281,164	31.185
6	426.037,176 515.265,957	7	426.081,596 515.227,724	58.607
8	426.104,979 515.169,965	9	426.125,404 515.144,046	33.0
10	426.139,243 515.091,33	11	426.162,393 515.051,202	46.327

Document care conține date cu caracter personal, protejat de prevederile Regulamentului (UE) nr. 679/2016 și Legii 190/2018

Punct început	X / Y	Punct sfârşit	X / Y	Lungime segment (** (m)
11	426.162,393 515.051,202	12	426.195,445 515.012,409	50.964
13	426.216,858 514.982,849	14	426.253,148 514.936,919	58.536
15	426.288,689 514.967,142	16	426.328,472 515.025,346	70.501
17	426.285,482 515.028,205	18	426.258,786 515.053,596	36.844
19	426.243,242 515.077,705	20	426.218,895 515.128,221	56.077
21	426.203,09 515.154,072	22	426.208,411 515.167,485	14.43
23	426.193,09 515.176,79	24	426.186,709 515.181,159	7.733
25	426.169,809 515.195,843	26	426.143,329 515.215,843	33.184
27	426.134,347 515.224,509	28	426.128,949 515.234,967	11.769
29	426.123,052 515.254,745	30	426.116,174 515.273,974	20.422
31	426.105,13 515.300,382	32	426.081,858 515.342,387	48.021
33	426.068,991 515.354,576	34	426.058,366 515.364,643	14.637
35	426.008,431 515.410,06	36	425.995,144 515.419,824	16.489

Punct început	X / Y	Punct sfârşit	X / Y	Lungime segment (** (m)
12	426.195,445 515.012,409	13	426.216,858 514.982,849	36.501
14	426.253,148 514.936,919	15	426.288,689 514.967,142	46.654
16	426.328,472 515.025,346	17	426.285,482 515.028,205	43.085
18	426.258,786 515.053,596	19	426.243,242 515.077,705	28.685
20	426.218,895 515.128,221	21	426.203,09 515.154,072	30.3
22	426.208,411 515.167,485	23	426.193,09 515.176,79	17.926
24	426.186,709 515.181,159	25	426.169,809 515.195,843	22.388
26	426.143,329 515.215,843	27	426.134,347 515.224,509	12.482
28	426.128,949 515.234,967	29	426.123,052 515.254,745	20.638
30	426.116,174 515.273,974	31	426.105,13 515.300,382	28.625
32	426.081,858 515.342,387	33	426.068,991 515.354,576	17.723
34	426.058,366 515.364,643	35	426.008,431 515.410,06	67.499
36	425.995,144 515.419,824	1	425.952,661 515.352,842	79.318

** Lungimile segmentelor sunt determinate în planul de proiecţie Stereo 70 şi sunt rotunjite la 1 milimetru.
*** Distanţa dintre puncte este formată din segmente cumulate ce sunt mai mici decât valoarea 1 milimetru.

Document care conține date cu caracter personal, protejat de prevederile Regulamentului (UE) nr. 679/2016 și Legii 190/2018

DATE DESPRE IMOBILUL NR. 1959

Oficiul de Cadastru şi Publicitate Imobiliară ALBA
Biroul de Cadastru şi Publicitate Imobiliară Blaj

A. Partea I. Descrierea imobilului

TEREN Extravilan

Adresa: Jud. Alba

Nr. Crt	Nr cadastral Nr. topografic	Suprafaţa* (mp)	Observaţii / Referinţe
A1		5.000	Sector cadastral:20 Teren neimprejmuit;

B. Partea II. Proprietari şi acte

Inscrieri privitoare la dreptul de proprietate şi alte drepturi reale		Referinţe
1 / 01/07/2024		
Act Administrativ nr. 11454/1038, din 25/03/2002 emis de CJPSDPAT ALBA (titlu de proprietate);		
B1	Intabulare, drept de PROPRIETATE, dobandit prin Reconstituire, cota actuala 1/1	A1
	1) **VADAS S IOAN**	

C. Partea III. SARCINI .

Inscrieri privind dezmembramintele dreptului de proprietate, drepturi reale de garanţie şi sarcini	Referinţe
NU SUNT	

Document care conține date cu caracter personal, protejat de prevederile Regulamentului (UE) nr. 679/2016 și Legii 190/2018

Anexa Nr. 1 La Partea I

Teren

Nr cadastral	Suprafaţa (mp)*	Observaţii / Referinţe
	5.000	

* Suprafaţa este determinată in planul de proiecţie Stereo 70.

DETALII LINIARE IMOBIL

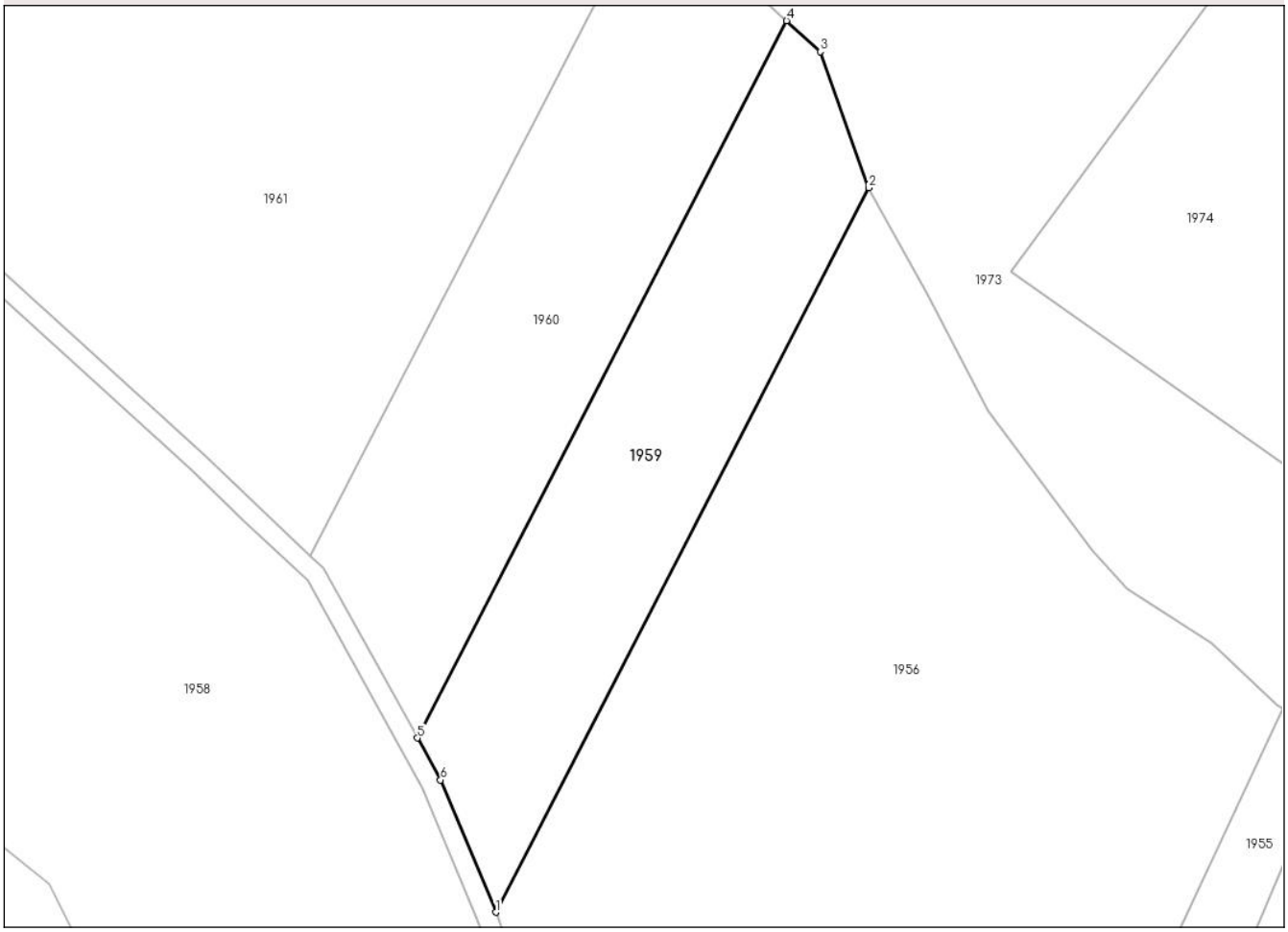

Date referitoare la teren

Crt	Categorie folosință	Intra vilan	Suprafaţa (mp)	Tarla	Parcelă	Nr. topo	Observaţii / Referinţe
1	arabil	NU	5.000	69	2019/1/5	-	

Lungime Segmente
1) Valorile lungimilor segmentelor sunt obţinute din proiecţie în plan.

Punct început	X / Y	Punct sfârşit	X / Y	Lungime segment (** (m)
1	426.119,905 515.275,42	2	426.195,329 515.421,753	164.627
2	426.195,329 515.421,753	3	426.185,514 515.449,219	29.167
3	426.185,514 515.449,219	4	426.178,707 515.455,497	9.26
4	426.178,707 515.455,497	5	426.104,032 515.310,617	162.992
5	426.104,032 515.310,617	6	426.108,735 515.302,128	9.705

Document care conține date cu caracter personal, protejat de prevederile Regulamentului (UE) nr. 679/2016 și Legii 190/2018

Punct început	X / Y	Punct sfârşit	X / Y	Lungime segment (** (m)
6	426.108,735 515.302,128	1	426.119,905 515.275,42	28.95

** Lungimile segmentelor sunt determinate în planul de proiecţie Stereo 70 şi sunt rotunjite la 1 milimetru.
*** Distanţa dintre puncte este formată din segmente cumulate ce sunt mai mici decât valoarea 1 milimetru.

Document care conține date cu caracter personal, protejat de prevederile Regulamentului (UE) nr. 679/2016 și Legii 190/2018

DATE DESPRE IMOBILUL NR. 1960

Oficiul de Cadastru şi Publicitate Imobiliară ALBA
Biroul de Cadastru şi Publicitate Imobiliară Blaj

A. Partea I. Descrierea imobilului

TEREN Extravilan

Adresa: Jud. Alba

Nr. Crt	Nr cadastral Nr. topografic	Suprafaţa* (mp)	Observaţii / Referinţe
A1		5.600	Sector cadastral:20 Teren neimprejmuit; 71752

B. Partea II. Proprietari şi acte

Inscrieri privitoare la dreptul de proprietate şi alte drepturi reale		Referinţe
1 / 01/07/2024		
Act Administrativ nr. 7, din 13/03/1996 emis de PARLAMENTUL ROMANIEI;		
B1	Inscrierea provizorie, drept de PROPRIETATE, dobandit prin Lege, cota actuala 1/1	A1
	1) **UAT VALEA LUNG\U+0102**, CIF:4562176	

C. Partea III. SARCINI .

Inscrieri privind dezmembramintele dreptului de proprietate, drepturi reale de garanţie şi sarcini	Referinţe
NU SUNT	

Document care conține date cu caracter personal, protejat de prevederile Regulamentului (UE) nr. 679/2016 și Legii 190/2018

Anexa Nr. 1 La Partea I

Teren

Nr cadastral	Suprafaţa (mp)*	Observaţii / Referinţe
	5.600	71752

* Suprafaţa este determinată in planul de proiecţie Stereo 70.

DETALII LINIARE IMOBIL

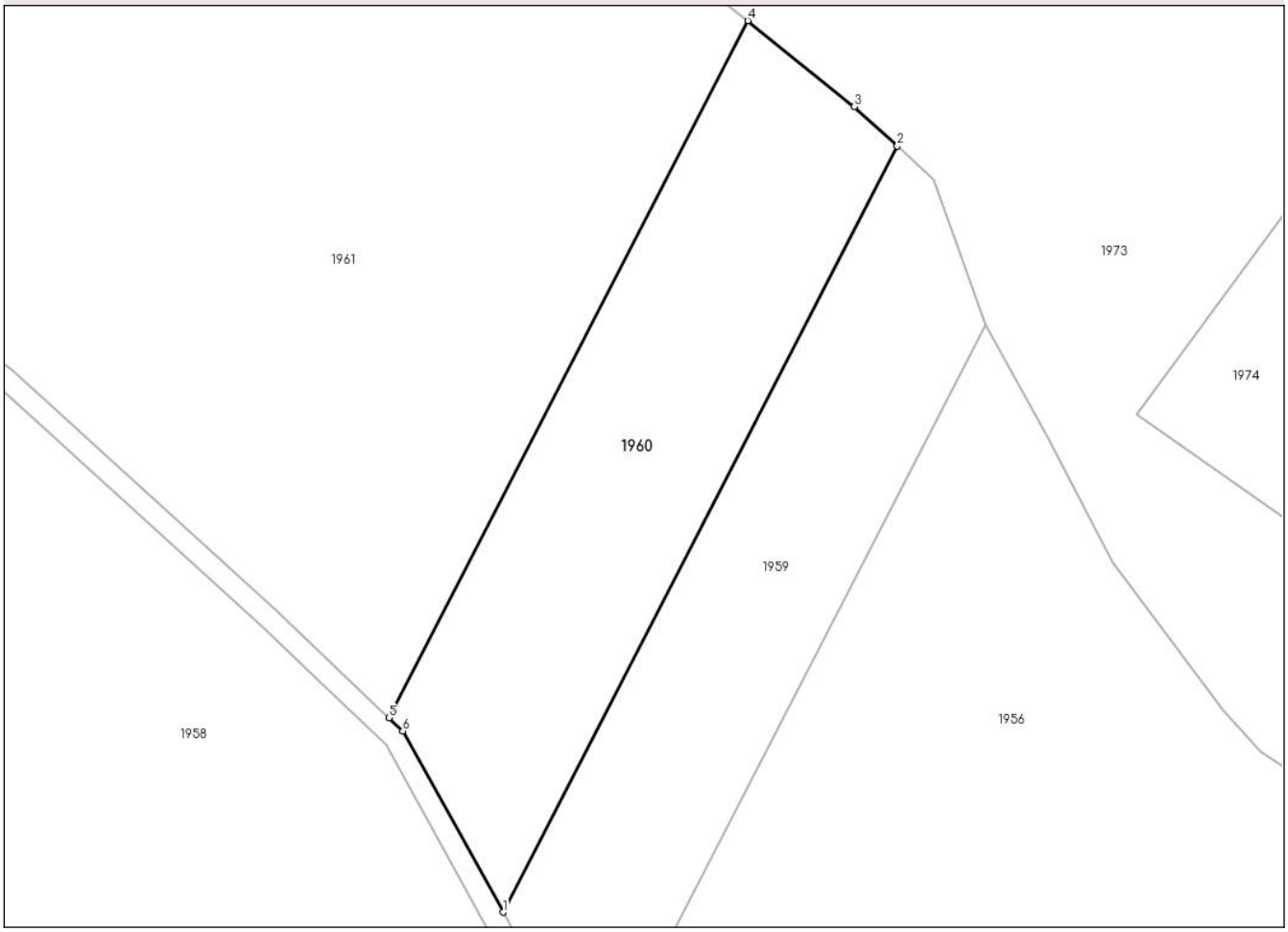

Date referitoare la teren

Crt	Categorie folosință	Intra vilan	Suprafaţa (mp)	Tarla	Parcelă	Nr. topo	Observaţii / Referinţe
1	arabil	NU	5.600	-	-	-	Proprietar neidentificat

Lungime Segmente
1) Valorile lungimilor segmentelor sunt obţinute din proiecţie în plan.

Punct început	X / Y	Punct sfârşit	X / Y	Lungime segment (** (m)
1	426.104,032 515.310,617	2	426.178,707 515.455,497	162.992
2	426.178,707 515.455,497	3	426.170,596 515.462,977	11.034
3	426.170,596 515.462,977	4	426.150,382 515.479,226	25.936
4	426.150,382 515.479,226	5	426.082,418 515.347,367	148.345
5	426.082,418 515.347,367	6	426.085,057 515.344,866	3.636

Document care conține date cu caracter personal, protejat de prevederile Regulamentului (UE) nr. 679/2016 și Legii 190/2018

Punct început	X / Y	Punct sfârşit	X / Y	Lungime segment (** (m)
6	426.085,057 515.344,866	1	426.104,032 515.310,617	39.154

** Lungimile segmentelor sunt determinate în planul de proiecţie Stereo 70 şi sunt rotunjite la 1 milimetru.
*** Distanţa dintre puncte este formată din segmente cumulate ce sunt mai mici decât valoarea 1 milimetru.

Document care conține date cu caracter personal, protejat de prevederile Regulamentului (UE) nr. 679/2016 și Legii 190/2018

DATE DESPRE IMOBILUL NR. 1961

Oficiul de Cadastru şi Publicitate Imobiliară ALBA
Biroul de Cadastru şi Publicitate Imobiliară Blaj

A. Partea I. Descrierea imobilului

TEREN Extravilan

Adresa: Jud. Alba

Nr. Crt	Nr cadastral Nr. topografic	Suprafaţa* (mp)	Observaţii / Referinţe
A1		19.000	Sector cadastral:20 Teren neimprejmuit;

B. Partea II. Proprietari şi acte

Inscrieri privitoare la dreptul de proprietate şi alte drepturi reale		Referinţe
1 / 01/07/2024		
Act Administrativ nr. 14106/1310, din 08/02/2005 emis de CJPSDPAT ALBA (titlu de proprietate);		
B1	Intabulare, drept de PROPRIETATE, dobandit prin Reconstituire, cota actuala 1/1	A1
	1) **GLIGOR N VASILE**	

C. Partea III. SARCINI .

Inscrieri privind dezmembramintele dreptului de proprietate, drepturi reale de garanţie şi sarcini	Referinţe
NU SUNT	

Document care conține date cu caracter personal, protejat de prevederile Regulamentului (UE) nr. 679/2016 și Legii 190/2018

Anexa Nr. 1 La Partea I

Teren

Nr cadastral	Suprafaţa (mp)*	Observaţii / Referinţe
	19.000	

* Suprafaţa este determinată in planul de proiecţie Stereo 70.

DETALII LINIARE IMOBIL

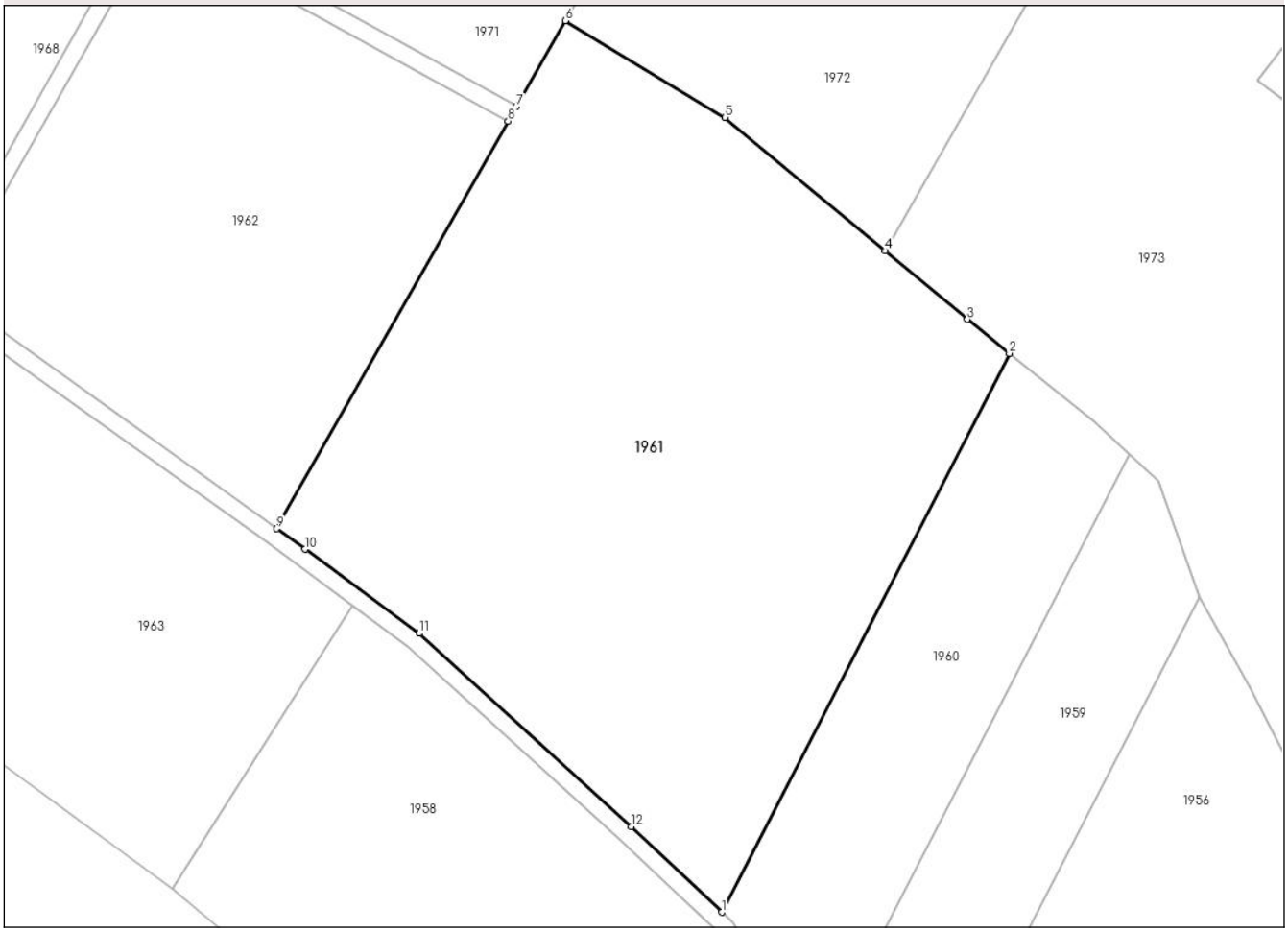

Date referitoare la teren

Crt	Categorie folosință	Intra vilan	Suprafaţa (mp)	Tarla	Parcelă	Nr. topo	Observaţii / Referinţe
1	arabil	NU	19.000	69	2019/1/6	-	

Lungime Segmente
1) Valorile lungimilor segmentelor sunt obţinute din proiecţie în plan.

Punct început	X / Y	Punct sfârşit	X / Y	Lungime segment (** (m)
1	426.082,418 515.347,367	2	426.150,382 515.479,226	148.345
2	426.150,382 515.479,226	3	426.140,419 515.487,235	12.782
3	426.140,419 515.487,235	4	426.121,081 515.503,426	25.221
4	426.121,081 515.503,426	5	426.083,241 515.534,907	49.223
5	426.083,241 515.534,907	6	426.045,5 515.557,706	44.094

Document care conține date cu caracter personal, protejat de prevederile Regulamentului (UE) nr. 679/2016 și Legii 190/2018

Punct început	X / Y	Punct sfârşit	X / Y	Lungime segment (** (m)
6	426.045,5 515.557,706	7	426.033,97 515.537,494	23.27
7	426.033,97 515.537,494	8	426.031,994 515.534,016	4.0
8	426.031,994 515.534,016	9	425.977,337 515.437,866	110.598
9	425.977,337 515.437,866	10	425.983,976 515.432,993	8.235
10	425.983,976 515.432,993	11	426.010,958 515.413,15	33.493
11	426.010,958 515.413,15	12	426.061,087 515.367,575	67.75
12	426.061,087 515.367,575	1	426.082,418 515.347,367	29.383

** Lungimile segmentelor sunt determinate în planul de proiecţie Stereo 70 şi sunt rotunjite la 1 milimetru.
*** Distanţa dintre puncte este formată din segmente cumulate ce sunt mai mici decât valoarea 1 milimetru.

Document care conține date cu caracter personal, protejat de prevederile Regulamentului (UE) nr. 679/2016 și Legii 190/2018

DATE DESPRE IMOBILUL NR. 1962

Oficiul de Cadastru şi Publicitate Imobiliară ALBA
Biroul de Cadastru şi Publicitate Imobiliară Blaj

A. Partea I. Descrierea imobilului

TEREN Extravilan

Adresa: Jud. Alba

Nr. Crt	Nr cadastral Nr. topografic	Suprafaţa* (mp)	Observaţii / Referinţe
A1		10.000	Sector cadastral:20 Teren neimprejmuit;

B. Partea II. Proprietari şi acte

Inscrieri privitoare la dreptul de proprietate şi alte drepturi reale		Referinţe
1 / 01/07/2024		
Act Administrativ nr. 7, din 13/03/1996 emis de PARLAMENTUL ROMANIEI;		
B1	Inscrierea provizorie, drept de PROPRIETATE, dobandit prin Lege, cota actuala 1/1	A1
	1) **UAT VALEA LUNG\U+0102**, CIF:4562176	

C. Partea III. SARCINI .

Inscrieri privind dezmembramintele dreptului de proprietate, drepturi reale de garanţie şi sarcini	Referinţe
NU SUNT	

Document care conține date cu caracter personal, protejat de prevederile Regulamentului (UE) nr. 679/2016 și Legii 190/2018

Anexa Nr. 1 La Partea I

Teren

Nr cadastral	Suprafaţa (mp)*	Observaţii / Referinţe
	10.000	

* Suprafaţa este determinată in planul de proiecţie Stereo 70.

DETALII LINIARE IMOBIL

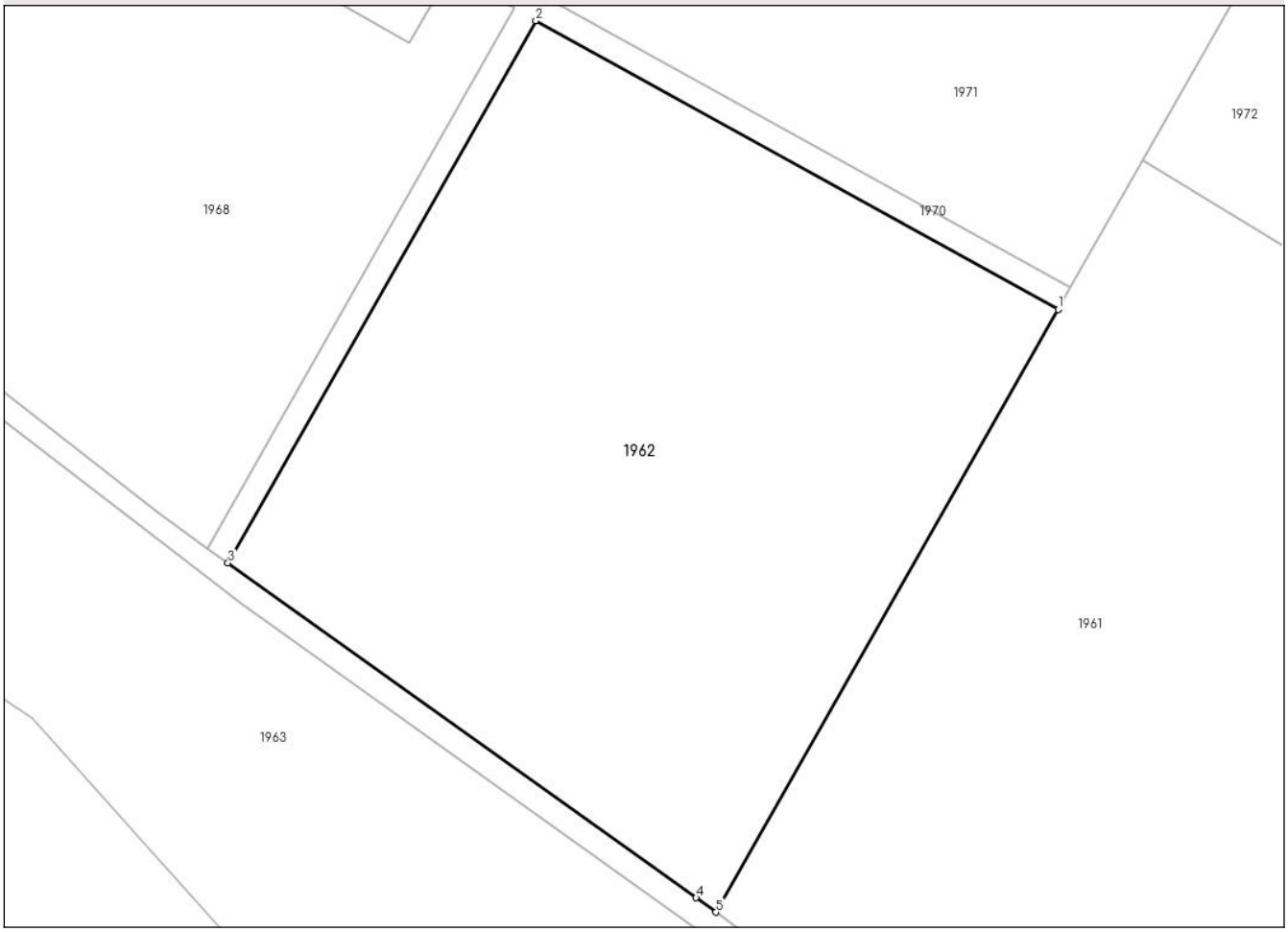

Date referitoare la teren

Crt	Categorie folosință	Intra vilan	Suprafaţa (mp)	Tarla	Parcelă	Nr. topo	Observaţii / Referinţe
1	arabil	NU	10.000	-	2019/8	-	Proprietar neidentificat

Lungime Segmente
1) Valorile lungimilor segmentelor sunt obţinute din proiecţie în plan.

Punct început	X / Y	Punct sfârşit	X / Y	Lungime segment (** (m)
1	426.031,994 515.534,016	2	425.948,61 515.580,038	95.241
2	425.948,61 515.580,038	3	425.899,457 515.493,57	99.462
3	425.899,457 515.493,57	4	425.974,196 515.440,174	91.853
4	425.974,196 515.440,174	5	425.977,337 515.437,866	3.898
5	425.977,337 515.437,866	1	426.031,994 515.534,016	110.598

Document care conține date cu caracter personal, protejat de prevederile Regulamentului (UE) nr. 679/2016 și Legii 190/2018

** Lungimile segmentelor sunt determinate în planul de proiecţie Stereo 70 şi sunt rotunjite la 1 milimetru.
*** Distanţa dintre puncte este formată din segmente cumulate ce sunt mai mici decât valoarea 1 milimetru.

Document care conține date cu caracter personal, protejat de prevederile Regulamentului (UE) nr. 679/2016 și Legii 190/2018

DATE DESPRE IMOBILUL NR. 1963

Oficiul de Cadastru şi Publicitate Imobiliară ALBA
Biroul de Cadastru şi Publicitate Imobiliară Blaj

A. Partea I. Descrierea imobilului

TEREN Extravilan

Adresa: Jud. Alba

Nr. Crt	Nr cadastral Nr. topografic	Suprafaţa* (mp)	Observaţii / Referinţe
A1		12.500	Sector cadastral:20 Teren neimprejmuit;

B. Partea II. Proprietari şi acte

Inscrieri privitoare la dreptul de proprietate şi alte drepturi reale		Referinţe
1 / 01/07/2024		
Act Administrativ nr. 7, din 13/03/1996 emis de PARLAMENTUL ROMANIEI;		
B1	Inscrierea provizorie, drept de PROPRIETATE, dobandit prin Lege, cota actuala 1/1	A1
	1) **UAT VALEA LUNG\U+0102**, CIF:4562176	

C. Partea III. SARCINI .

Inscrieri privind dezmembramintele dreptului de proprietate, drepturi reale de garanţie şi sarcini	Referinţe
NU SUNT	

Document care conține date cu caracter personal, protejat de prevederile Regulamentului (UE) nr. 679/2016 și Legii 190/2018

Anexa Nr. 1 La Partea I

Teren

Nr cadastral	Suprafaţa (mp)*	Observaţii / Referinţe
	12.500	

* Suprafaţa este determinată in planul de proiecţie Stereo 70.

DETALII LINIARE IMOBIL

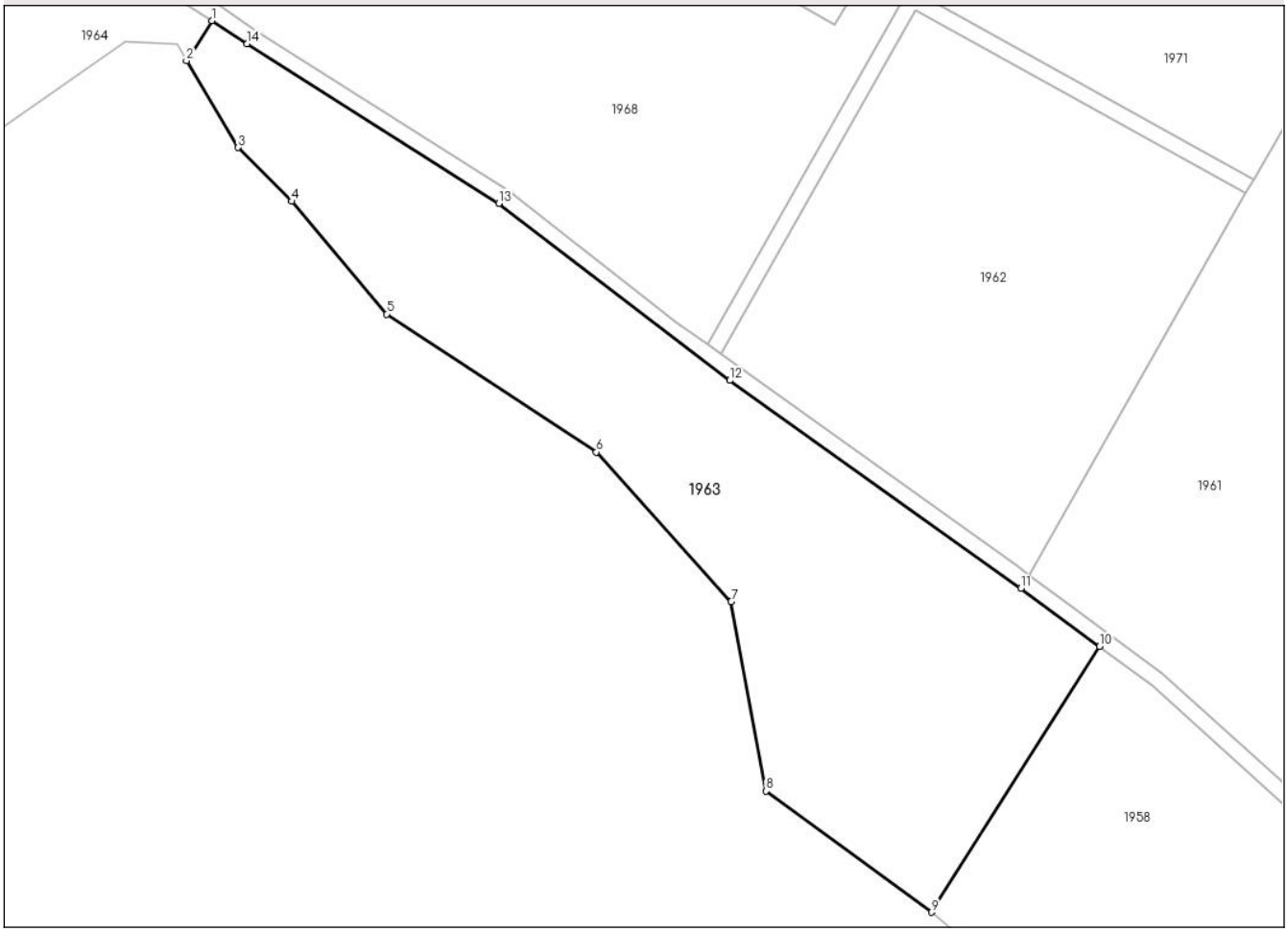

Date referitoare la teren

Crt	Categorie folosință	Intra vilan	Suprafaţa (mp)	Tarla	Parcelă	Nr. topo	Observaţii / Referinţe
1	arabil	NU	3.900	-	-	-	Proprietar neidentificat
2	faneata	NU	8.600	-	-	-	

Lungime Segmente
1) Valorile lungimilor segmentelor sunt obţinute din proiecţie în plan.

Punct început	X / Y	Punct sfârşit	X / Y	Lungime segment (** (m)
1	425.771,108 515.577,546	2	425.764,722 515.567,476	11.924
2	425.764,722 515.567,476	3	425.777,763 515.545,588	25.479
3	425.777,763 515.545,588	4	425.791,296 515.532,036	19.152
4	425.791,296 515.532,036	5	425.815,207 515.503,605	37.149

Document care conține date cu caracter personal, protejat de prevederile Regulamentului (UE) nr. 679/2016 și Legii 190/2018

Punct început	X / Y	Punct sfârşit	X / Y	Lungime segment (** (m)
5	425.815,207 515.503,605	6	425.868,118 515.468,832	63.315
6	425.868,118 515.468,832	7	425.902,149 515.431,11	50.804
7	425.902,149 515.431,11	8	425.910,929 515.383,346	48.564
8	425.910,929 515.383,346	9	425.952,661 515.352,842	51.692
9	425.952,661 515.352,842	10	425.995,144 515.419,824	79.318
10	425.995,144 515.419,824	11	425.975,25 515.434,441	24.686
11	425.975,25 515.434,441	12	425.901,809 515.486,887	90.245
12	425.901,809 515.486,887	13	425.843,526 515.531,536	73.42
13	425.843,526 515.531,536	14	425.780,074 515.571,78	75.138
14	425.780,074 515.571,78	1	425.771,108 515.577,546	10.66

** Lungimile segmentelor sunt determinate în planul de proiecţie Stereo 70 şi sunt rotunjite la 1 milimetru.
*** Distanţa dintre puncte este formată din segmente cumulate ce sunt mai mici decât valoarea 1 milimetru.

Document care conține date cu caracter personal, protejat de prevederile Regulamentului (UE) nr. 679/2016 și Legii 190/2018

DATE DESPRE IMOBILUL NR. 1964

Oficiul de Cadastru şi Publicitate Imobiliară ALBA
Biroul de Cadastru şi Publicitate Imobiliară Blaj

A. Partea I. Descrierea imobilului

TEREN Extravilan

Adresa: Jud. Alba

Nr. Crt	Nr cadastral Nr. topografic	Suprafaţa* (mp)	Observaţii / Referinţe
A1		7.000	Sector cadastral:20 Teren neimprejmuit;

B. Partea II. Proprietari şi acte

Inscrieri privitoare la dreptul de proprietate şi alte drepturi reale		Referinţe
1 / 01/07/2024		
Act Administrativ nr. 14106/1389, din 20/10/2008 emis de CJPSDPAT ALBA (titlu de proprietate);		
B1	Intabulare, drept de PROPRIETATE, dobandit prin Reconstituire, cota actuala 1/1	A1
	1) **BUNEA VICTORIA**	

C. Partea III. SARCINI .

Inscrieri privind dezmembramintele dreptului de proprietate, drepturi reale de garanţie şi sarcini	Referinţe
NU SUNT	

Anexa Nr. 1 La Partea I

Teren

Nr cadastral	Suprafaţa (mp)*	Observaţii / Referinţe
	7.000	

* Suprafaţa este determinată in planul de proiecţie Stereo 70.

DETALII LINIARE IMOBIL

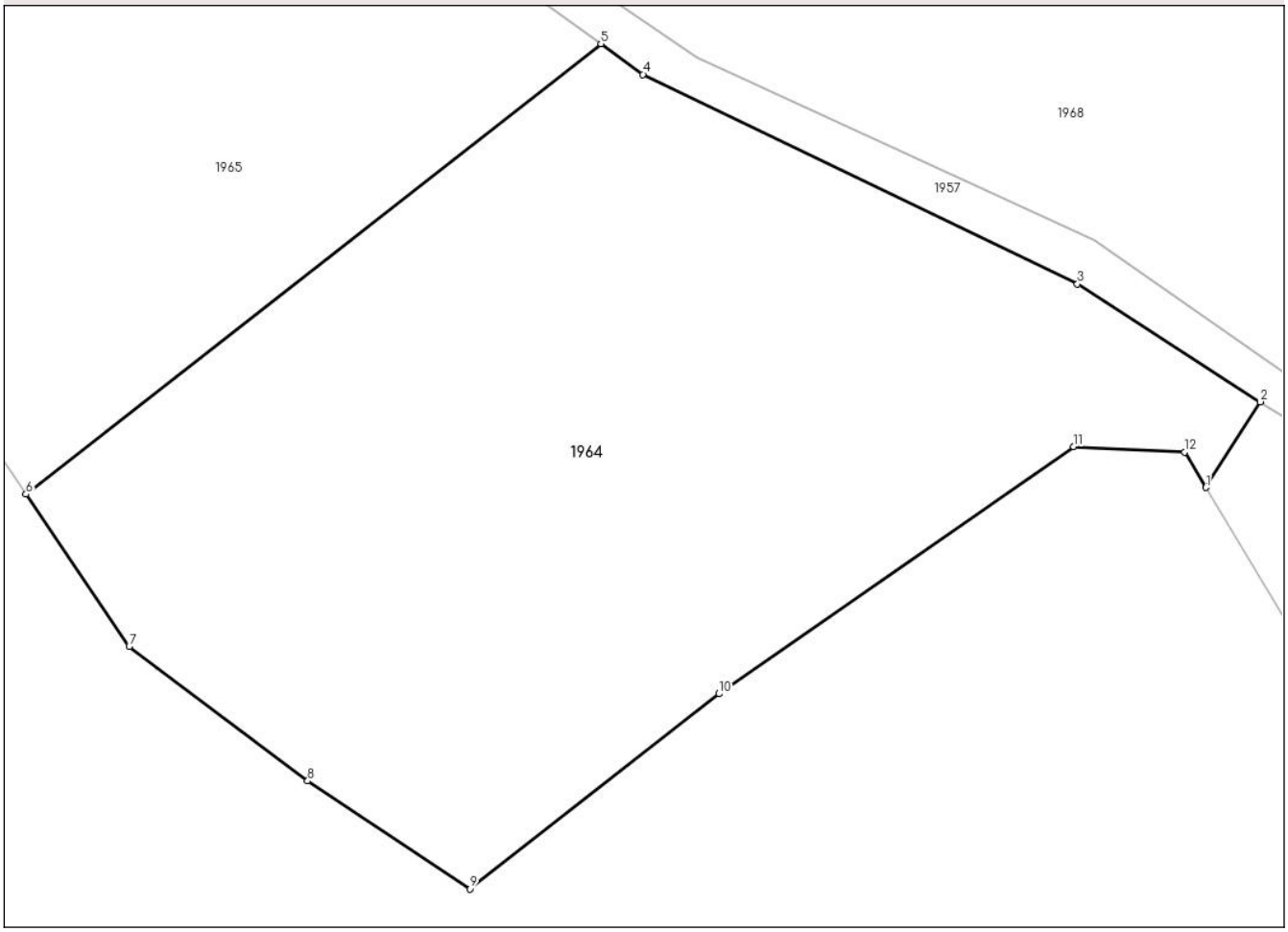

Date referitoare la teren

Crt	Categorie folosință	Intra vilan	Suprafaţa (mp)	Tarla	Parcelă	Nr. topo	Observaţii / Referinţe
1	faneata	NU	7.000	-	2011/1	-	

Lungime Segmente
1) Valorile lungimilor segmentelor sunt obţinute din proiecţie în plan.

Punct început	X / Y	Punct sfârşit	X / Y	Lungime segment (** (m)
1	425.764,722 515.567,476	2	425.771,108 515.577,546	11.924
2	425.771,108 515.577,546	3	425.749,631 515.591,36	25.536
3	425.749,631 515.591,36	4	425.698,58 515.615,964	56.67
4	425.698,58 515.615,964	5	425.693,62 515.619,553	6.123
5	425.693,62 515.619,553	6	425.626,065 515.566,692	85.779

Document care conține date cu caracter personal, protejat de prevederile Regulamentului (UE) nr. 679/2016 și Legii 190/2018

Punct început	X / Y	Punct sfârşit	X / Y	Lungime segment (** (m)
6	425.626,065 515.566,692	7	425.638,201 515.548,804	21.617
7	425.638,201 515.548,804	8	425.659,172 515.533,038	26.236
8	425.659,172 515.533,038	9	425.678,225 515.520,346	22.893
9	425.678,225 515.520,346	10	425.707,51 515.543,261	37.185
10	425.707,51 515.543,261	11	425.749,202 515.572,26	50.785
11	425.749,202 515.572,26	12	425.762,241 515.571,64	13.054
12	425.762,241 515.571,64	1	425.764,722 515.567,476	4.846

** Lungimile segmentelor sunt determinate în planul de proiecţie Stereo 70 şi sunt rotunjite la 1 milimetru.
*** Distanţa dintre puncte este formată din segmente cumulate ce sunt mai mici decât valoarea 1 milimetru.

Document care conține date cu caracter personal, protejat de prevederile Regulamentului (UE) nr. 679/2016 și Legii 190/2018

DATE DESPRE IMOBILUL NR. 1965

Oficiul de Cadastru şi Publicitate Imobiliară ALBA
Biroul de Cadastru şi Publicitate Imobiliară Blaj

A. Partea I. Descrierea imobilului

TEREN Extravilan

Adresa: Jud. Alba

Nr. Crt	Nr cadastral Nr. topografic	Suprafaţa* (mp)	Observaţii / Referinţe
A1		11.400	Sector cadastral:20 Teren neimprejmuit;

B. Partea II. Proprietari şi acte

Inscrieri privitoare la dreptul de proprietate şi alte drepturi reale		Referinţe
1 / 01/07/2024		
Act Administrativ nr. 7, din 13/03/1996 emis de PARLAMENTUL ROMANIEI;		
B1	Inscrierea provizorie, drept de PROPRIETATE, dobandit prin Lege, cota actuala 1/1	A1
	1) **UAT VALEA LUNG\U+0102**, CIF:4562176	

C. Partea III. SARCINI .

Inscrieri privind dezmembramintele dreptului de proprietate, drepturi reale de garanţie şi sarcini	Referinţe
NU SUNT	

Document care conține date cu caracter personal, protejat de prevederile Regulamentului (UE) nr. 679/2016 și Legii 190/2018

Anexa Nr. 1 La Partea I

Teren

Nr cadastral	Suprafaţa (mp)*	Observaţii / Referinţe
	11.400	

* Suprafaţa este determinată in planul de proiecţie Stereo 70.

DETALII LINIARE IMOBIL

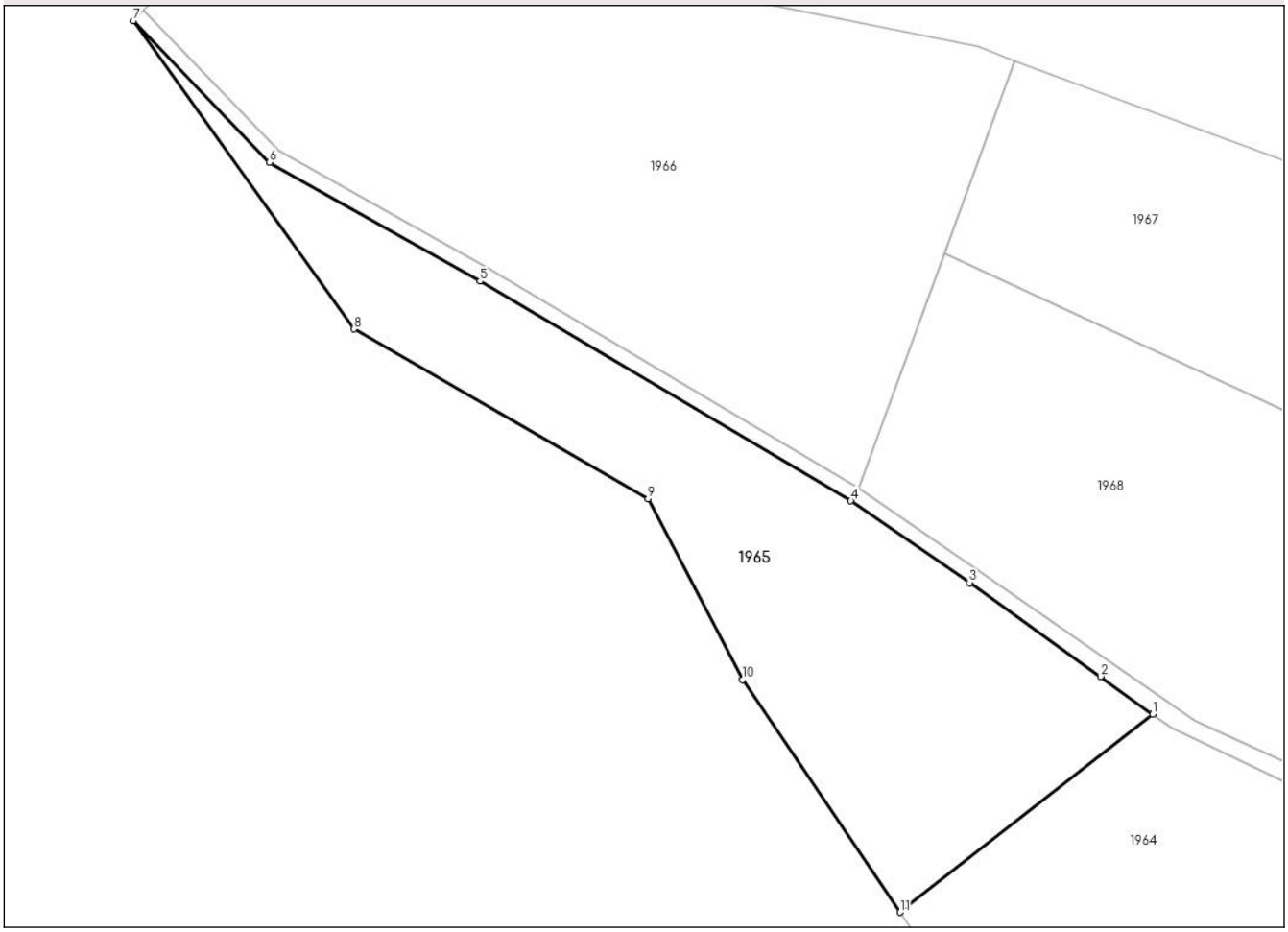

Date referitoare la teren

Crt	Categorie folosință	Intra vilan	Suprafaţa (mp)	Tarla	Parcelă	Nr. topo	Observaţii / Referinţe
1	faneata	NU	11.400	-	2011/1	-	Proprietar neidentificat

Lungime Segmente
1) Valorile lungimilor segmentelor sunt obţinute din proiecţie în plan.

Punct început	X / Y	Punct sfârşit	X / Y	Lungime segment (** (m)
1	425.693,62 515.619,553	2	425.679,631 515.629,676	17.268
2	425.679,631 515.629,676	3	425.644,559 515.654,72	43.096
3	425.644,559 515.654,72	4	425.612,874 515.676,561	38.483
4	425.612,874 515.676,561	5	425.513,714 515.735,251	115.227
5	425.513,714 515.735,251	6	425.457,396 515.767,029	64.665

Document care conține date cu caracter personal, protejat de prevederile Regulamentului (UE) nr. 679/2016 și Legii 190/2018

Punct început	X / Y	Punct sfârşit	X / Y	Lungime segment (** (m)
6	425.457,396 515.767,029	7	425.420,993 515.804,834	52.482
7	425.420,993 515.804,834	8	425.480,0 515.722,5	101.295
8	425.480,0 515.722,5	9	425.558,607 515.677,149	90.751
9	425.558,607 515.677,149	10	425.583,933 515.628,795	54.585
10	425.583,933 515.628,795	11	425.626,065 515.566,692	75.046
11	425.626,065 515.566,692	1	425.693,62 515.619,553	85.779

** Lungimile segmentelor sunt determinate în planul de proiecţie Stereo 70 şi sunt rotunjite la 1 milimetru.
*** Distanţa dintre puncte este formată din segmente cumulate ce sunt mai mici decât valoarea 1 milimetru.

Document care conține date cu caracter personal, protejat de prevederile Regulamentului (UE) nr. 679/2016 și Legii 190/2018

DATE DESPRE IMOBILUL NR. 1966

Oficiul de Cadastru şi Publicitate Imobiliară ALBA
Biroul de Cadastru şi Publicitate Imobiliară Blaj

A. Partea I. Descrierea imobilului

TEREN Extravilan

Adresa: Jud. Alba, EXTRAVILAN COM. VALEA LUNGA.

Nr. Crt	Nr cadastral Nr. topografic	Suprafaţa* (mp)	Observaţii / Referinţe
A1	72592	22.000	Sector cadastral:20 Teren neimprejmuit;

B. Partea II. Proprietari şi acte

Inscrieri privitoare la dreptul de proprietate şi alte drepturi reale		Referinţe
12127 / 19/07/2021		
Act Administrativ nr. 14254/1541, din 14/05/2019 emis de C.J.P.S.D.P.A.T. (T.P, 14254/1541 SI ACTE NOTARIALE);		
B1	Intabulare, drept de PROPRIETATE,în baza Legilor 18/1991, 1/2000 și 247/2005, dobandit prin Reconstituire, cota actuala 1/1	A1
	1) **PAROHIA EVANGHELIC\U+0102 C.A. VALEA LUNG\U+0102**, CIF:10250438	

C. Partea III. SARCINI .

Inscrieri privind dezmembramintele dreptului de proprietate, drepturi reale de garanţie şi sarcini	Referinţe
NU SUNT	

Anexa Nr. 1 La Partea I

Teren

Nr cadastral	Suprafaţa (mp)*	Observaţii / Referinţe
72592	22.000	

* Suprafaţa este determinată in planul de proiecţie Stereo 70.

DETALII LINIARE IMOBIL

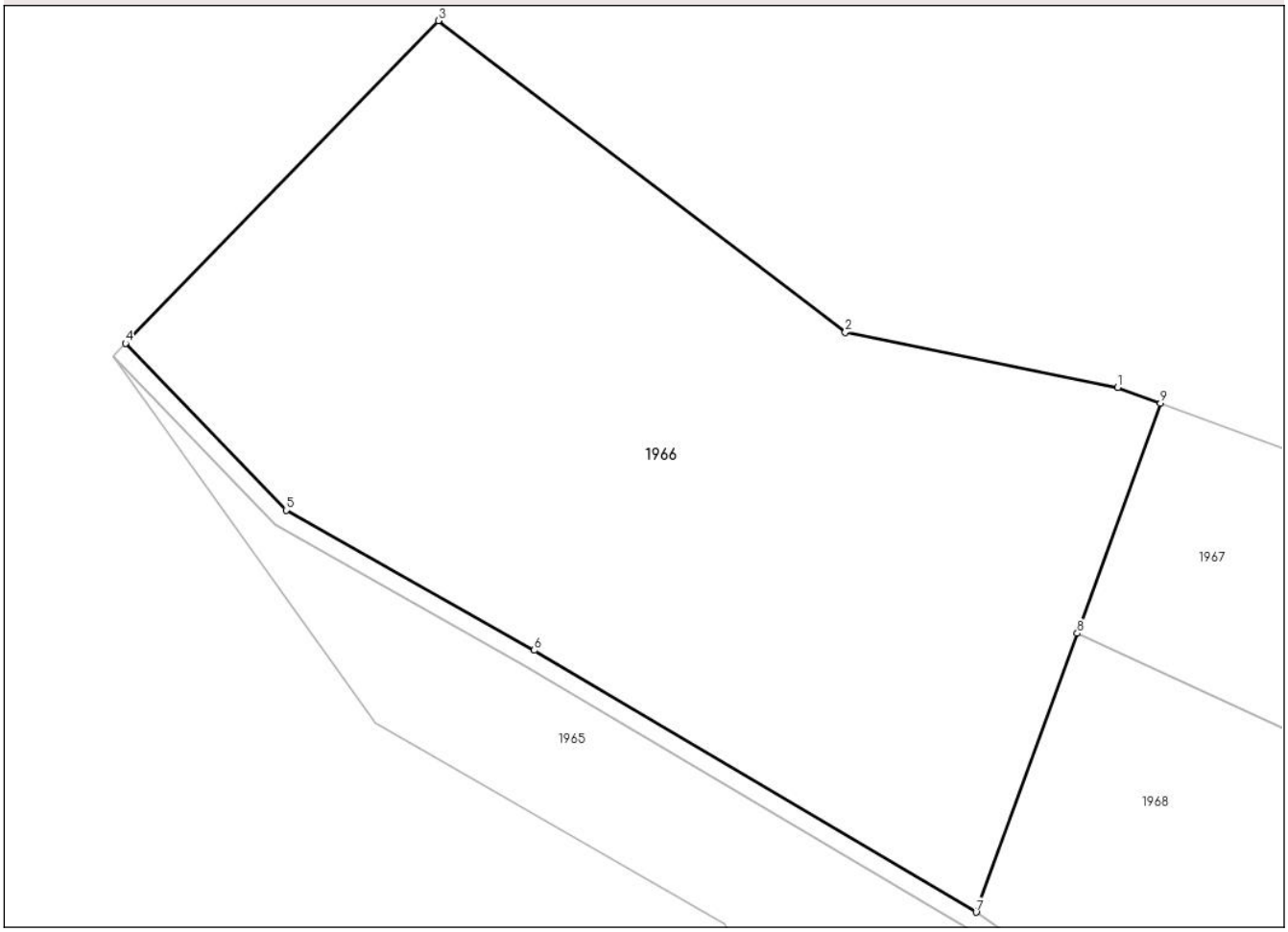

Date referitoare la teren

Crt	Categorie folosință	Intra vilan	Suprafaţa (mp)	Tarla	Parcelă	Nr. topo	Observaţii / Referinţe
1	pasune	NU	22.000	69	2009	-	

Lungime Segmente
1) Valorile lungimilor segmentelor sunt obţinute din proiecţie în plan.

Punct început	X / Y	Punct sfârşit	X / Y	Lungime segment (** (m)
1	425.646,95 515.797,795	2	425.585,665 515.810,189	62.526
2	425.585,665 515.810,189	3	425.494,121 515.880,186	115.238
3	425.494,121 515.880,186	4	425.423,78 515.807,706	101.001
4	425.423,78 515.807,706	5	425.459,871 515.770,225	52.033
5	425.459,871 515.770,225	6	425.515,716 515.738,715	64.121

Document care conține date cu caracter personal, protejat de prevederile Regulamentului (UE) nr. 679/2016 și Legii 190/2018

Punct început	X / Y	Punct sfârşit	X / Y	Lungime segment (** (m)
6	425.515,716 515.738,715	7	425.615,096 515.679,888	115.486
7	425.615,096 515.679,888	8	425.637,827 515.742,529	66.638
8	425.637,827 515.742,529	9	425.656,582 515.794,216	54.985
9	425.656,582 515.794,216	1	425.646,95 515.797,795	10.276

** Lungimile segmentelor sunt determinate în planul de proiecţie Stereo 70 şi sunt rotunjite la 1 milimetru.
*** Distanţa dintre puncte este formată din segmente cumulate ce sunt mai mici decât valoarea 1 milimetru.

Document care conține date cu caracter personal, protejat de prevederile Regulamentului (UE) nr. 679/2016 și Legii 190/2018

DATE DESPRE IMOBILUL NR. 1967

Oficiul de Cadastru şi Publicitate Imobiliară ALBA
Biroul de Cadastru şi Publicitate Imobiliară Blaj

A. Partea I. Descrierea imobilului

TEREN Extravilan

Adresa: Jud. Alba

Nr. Crt	Nr cadastral Nr. topografic	Suprafaţa* (mp)	Observaţii / Referinţe
A1		27.598	Sector cadastral:20 Teren neimprejmuit;

B. Partea II. Proprietari şi acte

Inscrieri privitoare la dreptul de proprietate şi alte drepturi reale		Referinţe
1 / 01/07/2024		
Act Administrativ nr. 7, din 13/03/1996 emis de PARLAMENTUL ROMANIEI;		
B1	Inscrierea provizorie, drept de PROPRIETATE, dobandit prin Lege, cota actuala 1/1	A1
	1) **UAT VALEA LUNG\U+0102**, CIF:4562176	

C. Partea III. SARCINI .

Inscrieri privind dezmembramintele dreptului de proprietate, drepturi reale de garanţie şi sarcini	Referinţe
NU SUNT	

Anexa Nr. 1 La Partea I

Teren

Nr cadastral	Suprafaţa (mp)*	Observaţii / Referinţe
	27.598	

* Suprafaţa este determinată in planul de proiecţie Stereo 70.

DETALII LINIARE IMOBIL

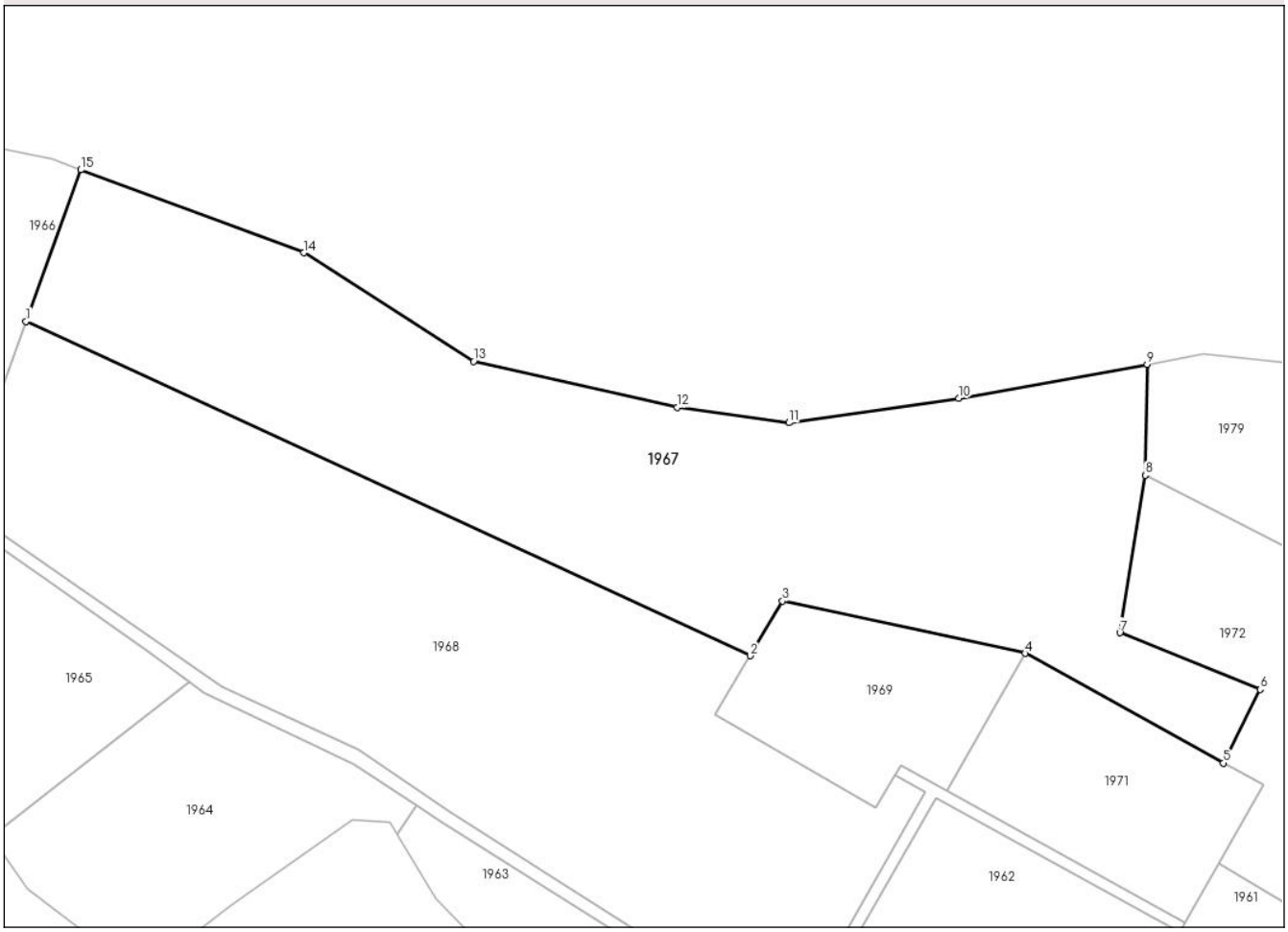

Date referitoare la teren

Crt	Categorie folosință	Intra vilan	Suprafaţa (mp)	Tarla	Parcelă	Nr. topo	Observaţii / Referinţe
1	faneata	NU	27.598	-	-	-	Proprietar neidentificat

Lungime Segmente
1) Valorile lungimilor segmentelor sunt obţinute din proiecţie în plan.

Punct început	X / Y	Punct sfârşit	X / Y	Lungime segment (** (m)
1	425.637,827 515.742,529	2	425.885,292 515.628,378	272.525
2	425.885,292 515.628,378	3	425.896,346 515.647,041	21.692
3	425.896,346 515.647,041	4	425.979,227 515.629,207	84.777
4	425.979,227 515.629,207	5	426.046,907 515.591,777	77.341
5	426.046,907 515.591,777	6	426.059,554 515.616,879	28.108

Document care conține date cu caracter personal, protejat de prevederile Regulamentului (UE) nr. 679/2016 și Legii 190/2018

Punct început	X / Y	Punct sfârşit	X / Y	Lungime segment (** (m)
6	426.059,554 515.616,879	7	426.011,608 515.636,254	51.712
7	426.011,608 515.636,254	8	426.020,239 515.689,995	54.43
8	426.020,239 515.689,995	9	426.020,929 515.727,884	37.895
9	426.020,929 515.727,884	10	425.956,484 515.716,22	65.492
10	425.956,484 515.716,22	11	425.898,509 515.707,913	58.567
11	425.898,509 515.707,913	12	425.860,456 515.713,208	38.42
12	425.860,456 515.713,208	13	425.790,783 515.728,904	71.419
13	425.790,783 515.728,904	14	425.732,787 515.765,905	68.794
14	425.732,787 515.765,905	15	425.656,582 515.794,216	81.294
15	425.656,582 515.794,216	1	425.637,827 515.742,529	54.985

** Lungimile segmentelor sunt determinate în planul de proiecţie Stereo 70 şi sunt rotunjite la 1 milimetru.
*** Distanţa dintre puncte este formată din segmente cumulate ce sunt mai mici decât valoarea 1 milimetru.

Document care conține date cu caracter personal, protejat de prevederile Regulamentului (UE) nr. 679/2016 și Legii 190/2018

DATE DESPRE IMOBILUL NR. 1968

Oficiul de Cadastru şi Publicitate Imobiliară ALBA
Biroul de Cadastru şi Publicitate Imobiliară Blaj

A. Partea I. Descrierea imobilului

TEREN Extravilan

Adresa: Jud. Alba

Nr. Crt	Nr cadastral Nr. topografic	Suprafaţa* (mp)	Observaţii / Referinţe
A1		28.600	Sector cadastral:20 Teren neimprejmuit;

B. Partea II. Proprietari şi acte

Inscrieri privitoare la dreptul de proprietate şi alte drepturi reale		Referinţe
1 / 01/07/2024		
Act Administrativ nr. 7, din 13/03/1996 emis de PARLAMENTUL ROMANIEI;		
B1	Inscrierea provizorie, drept de PROPRIETATE, dobandit prin Lege, cota actuala 1/1	A1
	1) **UAT VALEA LUNG\U+0102**, CIF:4562176	

C. Partea III. SARCINI .

Inscrieri privind dezmembramintele dreptului de proprietate, drepturi reale de garanţie şi sarcini	Referinţe
NU SUNT	

Document care conține date cu caracter personal, protejat de prevederile Regulamentului (UE) nr. 679/2016 și Legii 190/2018

Anexa Nr. 1 La Partea I

Teren

Nr cadastral	Suprafaţa (mp)*	Observaţii / Referinţe
	28.600	

* Suprafaţa este determinată in planul de proiecţie Stereo 70.

DETALII LINIARE IMOBIL

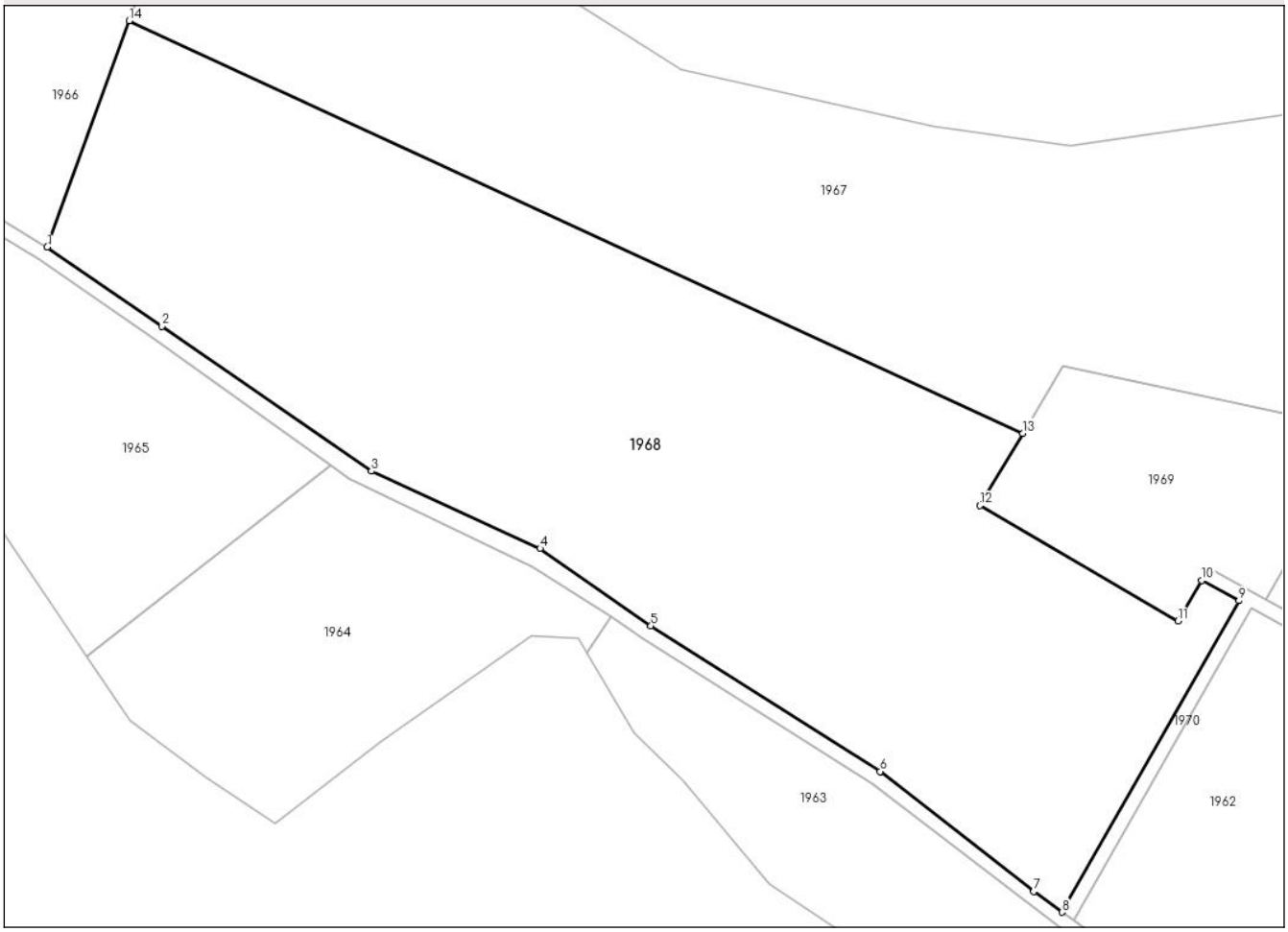

Date referitoare la teren

Crt	Categorie folosință	Intra vilan	Suprafaţa (mp)	Tarla	Parcelă	Nr. topo	Observaţii / Referinţe
1	faneata	NU	28.600	-	2017	-	Proprietar neidentificat

Lungime Segmente
1) Valorile lungimilor segmentelor sunt obţinute din proiecţie în plan.

Punct început	X / Y	Punct sfârşit	X / Y	Lungime segment (** (m)
1	425.615,096 515.679,888	2	425.646,856 515.657,995	38.574
2	425.646,856 515.657,995	3	425.704,843 515.617,899	70.499
3	425.704,843 515.617,899	4	425.751,596 515.596,505	51.416
4	425.751,596 515.596,505	5	425.782,29 515.575,111	37.414
5	425.782,29 515.575,111	6	425.845,818 515.534,819	75.228

Document care conține date cu caracter personal, protejat de prevederile Regulamentului (UE) nr. 679/2016 și Legii 190/2018

Punct început	X / Y	Punct sfârşit	X / Y	Lungime segment (** (m)
6	425.845,818 515.534,819	7	425.888,253 515.501,575	53.906
7	425.888,253 515.501,575	8	425.896,168 515.495,877	9.753
8	425.896,168 515.495,877	9	425.945,151 515.582,047	99.119
9	425.945,151 515.582,047	10	425.934,908 515.587,712	11.705
10	425.934,908 515.587,712	11	425.928,319 515.576,432	13.063
11	425.928,319 515.576,432	12	425.873,452 515.608,386	63.494
12	425.873,452 515.608,386	13	425.885,292 515.628,378	23.235
13	425.885,292 515.628,378	14	425.637,827 515.742,529	272.525
14	425.637,827 515.742,529	1	425.615,096 515.679,888	66.638

** Lungimile segmentelor sunt determinate în planul de proiecţie Stereo 70 şi sunt rotunjite la 1 milimetru.
*** Distanţa dintre puncte este formată din segmente cumulate ce sunt mai mici decât valoarea 1 milimetru.

Document care conține date cu caracter personal, protejat de prevederile Regulamentului (UE) nr. 679/2016 și Legii 190/2018

DATE DESPRE IMOBILUL NR. 1969

Oficiul de Cadastru şi Publicitate Imobiliară ALBA
Biroul de Cadastru şi Publicitate Imobiliară Blaj

A. Partea I. Descrierea imobilului

TEREN Extravilan

Adresa: Jud. Alba

Nr. Crt	Nr cadastral Nr. topografic	Suprafaţa* (mp)	Observaţii / Referinţe
A1		4.400	Sector cadastral:20 Teren neimprejmuit;

B. Partea II. Proprietari şi acte

Inscrieri privitoare la dreptul de proprietate şi alte drepturi reale		Referinţe
1 / 01/07/2024		
Act Notarial nr. 743, din 21/07/2000 emis de BNP CONSTANTIN TERZI;		
B1	Intabulare, drept de PROPRIETATE, dobandit prin Conventie, cota actuala 1/1	A1
	1) **NICOAR\U+0102 IOAN**, și soția 2) **NICOAR\U+0102 MIHAELA**	

C. Partea III. SARCINI .

Inscrieri privind dezmembramintele dreptului de proprietate, drepturi reale de garanţie şi sarcini	Referinţe
NU SUNT	

Anexa Nr. 1 La Partea I

Teren

Nr cadastral	Suprafaţa (mp)*	Observaţii / Referinţe
	4.400	

* Suprafaţa este determinată in planul de proiecţie Stereo 70.

DETALII LINIARE IMOBIL

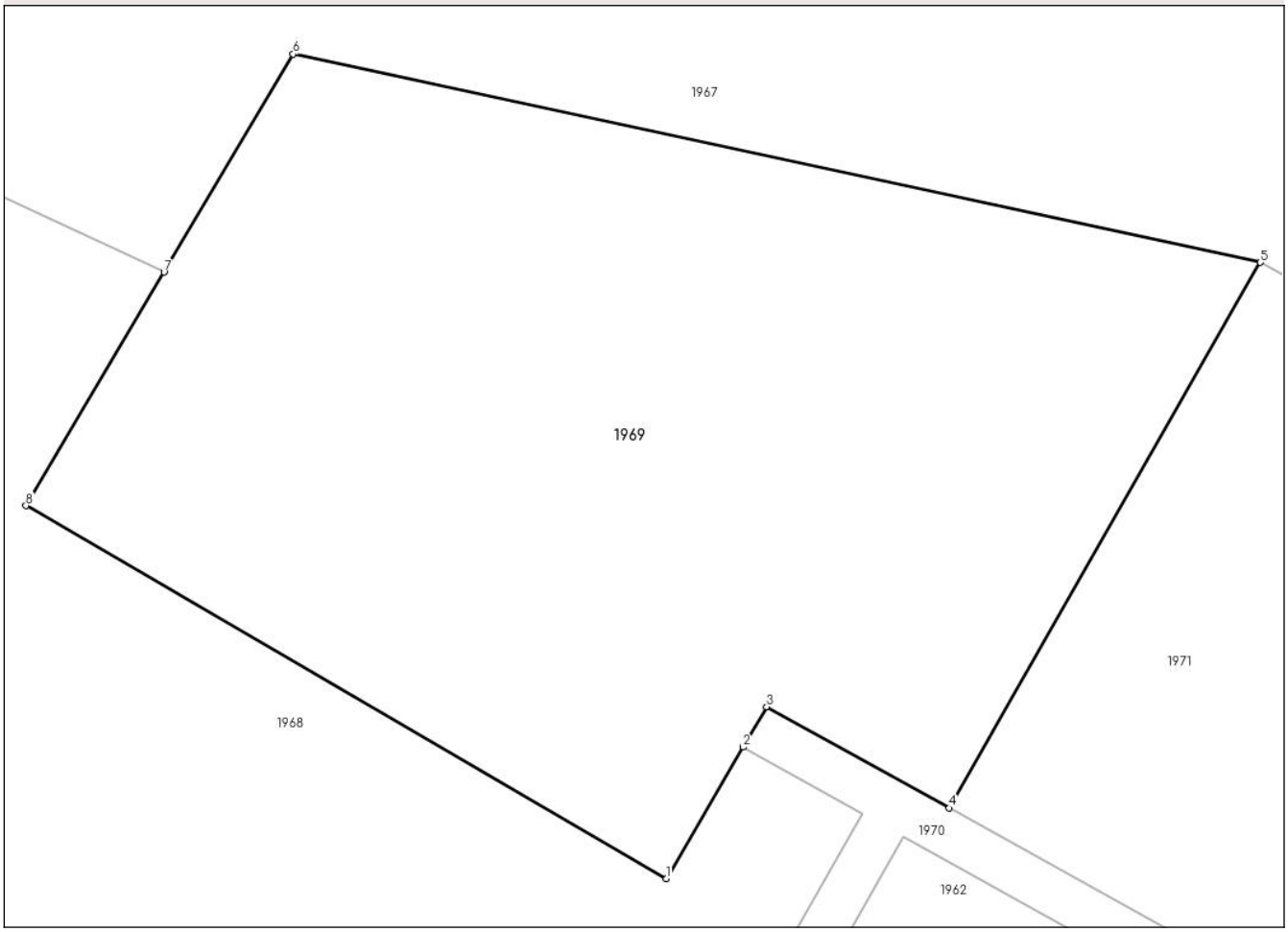

Date referitoare la teren

Crt	Categorie folosință	Intra vilan	Suprafaţa (mp)	Tarla	Parcelă	Nr. topo	Observaţii / Referinţe
1	arabil	NU	4.400	76	2018/1	-	

Lungime Segmente
1) Valorile lungimilor segmentelor sunt obţinute din proiecţie în plan.

Punct început	X / Y	Punct sfârşit	X / Y	Lungime segment (** (m)
1	425.928,319 515.576,432	2	425.934,908 515.587,712	13.063
2	425.934,908 515.587,712	3	425.936,924 515.591,164	3.999
3	425.936,924 515.591,164	4	425.952,587 515.582,502	17.899
4	425.952,587 515.582,502	5	425.979,227 515.629,207	53.768
5	425.979,227 515.629,207	6	425.896,346 515.647,041	84.777

Document care conține date cu caracter personal, protejat de prevederile Regulamentului (UE) nr. 679/2016 și Legii 190/2018

Punct început	X / Y	Punct sfârşit	X / Y	Lungime segment (** (m)
6	425.896,346 515.647,041	7	425.885,292 515.628,378	21.692
7	425.885,292 515.628,378	8	425.873,452 515.608,386	23.235
8	425.873,452 515.608,386	1	425.928,319 515.576,432	63.494

** Lungimile segmentelor sunt determinate în planul de proiecţie Stereo 70 şi sunt rotunjite la 1 milimetru.
*** Distanţa dintre puncte este formată din segmente cumulate ce sunt mai mici decât valoarea 1 milimetru.

Document care conține date cu caracter personal, protejat de prevederile Regulamentului (UE) nr. 679/2016 și Legii 190/2018

DATE DESPRE IMOBILUL NR. 1970

Oficiul de Cadastru şi Publicitate Imobiliară ALBA
Biroul de Cadastru şi Publicitate Imobiliară Blaj

A. Partea I. Descrierea imobilului

TEREN Extravilan

Adresa: Jud. Alba

Nr. Crt	Nr cadastral Nr. topografic	Suprafaţa* (mp)	Observaţii / Referinţe
A1		845	Sector cadastral:20 Teren neimprejmuit;

B. Partea II. Proprietari şi acte

Inscrieri privitoare la dreptul de proprietate şi alte drepturi reale		Referinţe
1 / 01/07/2024		
Act Administrativ nr. 7, din 13/03/1996 emis de PARLAMENTUL ROMANIEI;		
B1	Inscrierea provizorie, drept de PROPRIETATE, dobandit prin Lege, cota actuala 1/1	A1
	1) **UAT VALEA LUNG\U+0102**, CIF:4562176	

C. Partea III. SARCINI .

Inscrieri privind dezmembramintele dreptului de proprietate, drepturi reale de garanţie şi sarcini	Referinţe
NU SUNT	

Document care conține date cu caracter personal, protejat de prevederile Regulamentului (UE) nr. 679/2016 și Legii 190/2018

Anexa Nr. 1 La Partea I

Teren

Nr cadastral	Suprafaţa (mp)*	Observaţii / Referinţe
	845	

* Suprafaţa este determinată in planul de proiecţie Stereo 70.

DETALII LINIARE IMOBIL

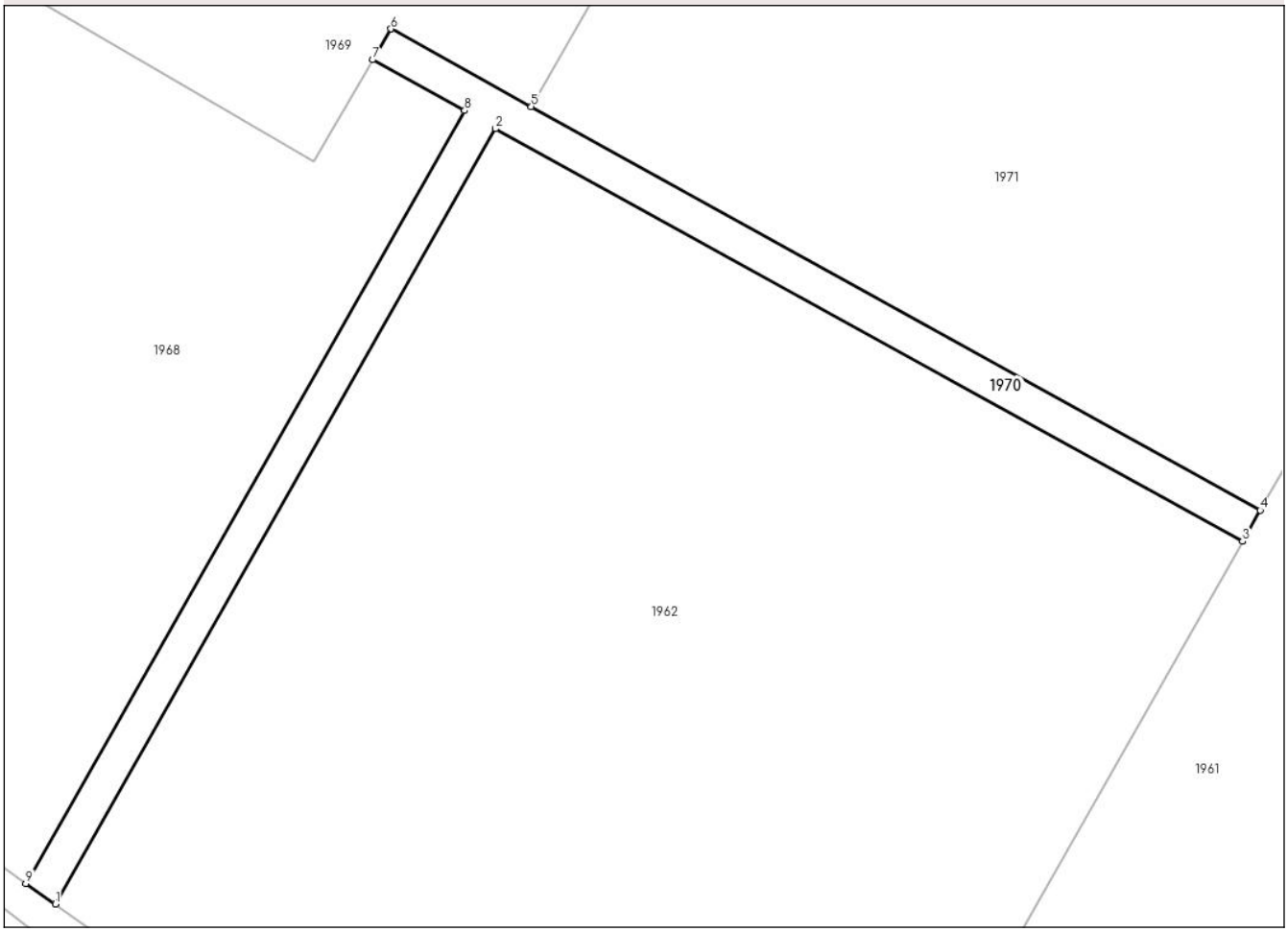

Date referitoare la teren

Crt	Categorie folosință	Intra vilan	Suprafaţa (mp)	Tarla	Parcelă	Nr. topo	Observaţii / Referinţe
1	drum	NU	845	-	-	-	DRUM

Lungime Segmente
1) Valorile lungimilor segmentelor sunt obţinute din proiecţie în plan.

Punct început	X / Y	Punct sfârşit	X / Y	Lungime segment (** (m)
1	425.899,457 515.493,57	2	425.948,61 515.580,038	99.462
2	425.948,61 515.580,038	3	426.031,994 515.534,016	95.241
3	426.031,994 515.534,016	4	426.033,97 515.537,494	4.0
4	426.033,97 515.537,494	5	425.952,587 515.582,502	93.0
5	425.952,587 515.582,502	6	425.936,924 515.591,164	17.899

Document care conține date cu caracter personal, protejat de prevederile Regulamentului (UE) nr. 679/2016 și Legii 190/2018

Punct început	X / Y	Punct sfârşit	X / Y	Lungime segment (** (m)
6	425.936,924 515.591,164	7	425.934,908 515.587,712	3.999
7	425.934,908 515.587,712	8	425.945,151 515.582,047	11.705
8	425.945,151 515.582,047	9	425.896,168 515.495,877	99.119
9	425.896,168 515.495,877	1	425.899,457 515.493,57	4.018

** Lungimile segmentelor sunt determinate în planul de proiecţie Stereo 70 şi sunt rotunjite la 1 milimetru.
*** Distanţa dintre puncte este formată din segmente cumulate ce sunt mai mici decât valoarea 1 milimetru.

Document care conține date cu caracter personal, protejat de prevederile Regulamentului (UE) nr. 679/2016 și Legii 190/2018

DATE DESPRE IMOBILUL NR. 1971

Oficiul de Cadastru şi Publicitate Imobiliară ALBA
Biroul de Cadastru şi Publicitate Imobiliară Blaj

A. Partea I. Descrierea imobilului

TEREN Extravilan Nr. CF vechi:2361 Valea Lung\U+0103

Adresa: Jud. Alba

Nr. Crt	Nr cadastral Nr. topografic	Suprafaţa* (mp)	Observaţii / Referinţe
A1	71257	5.000	Sector cadastral:20 Teren neimprejmuit; Nr top din Tp 2018/1/1

B. Partea II. Proprietari şi acte

Inscrieri privitoare la dreptul de proprietate şi alte drepturi reale		Referinţe
19167 / 28/10/2021		
Act Administrativ nr. 11548, din 25/10/2021 emis de REGISTRUL COMERTULUI (act administrativ nr 46977/2021 din 26.10.2021, emis de Oficiul Registrului Comerțului de pe lâng\U+0103 Tribunalul Alba);		
B3	În baza rezoluȘ+021Biei nr 11548/2021,emis\U+0103 de Registul Comerțului de pe lâng\U+0103 Tribunalul Alba, se radiaz\U+0103 societatea SC Tower Bridge Internațional SRL,înscris\U+0103 sub B2 cu încheierea nr 10160/2019.	A1
9667 / 16/08/2022		
Act Notarial nr. 545, din 12/08/2022 emis de Bartoc Horia Ioan;		
B5	Intabulare, drept de PROPRIETATE,cu titlu donație, dobandit prin Conventie, cota actuala 1/1	A1
	1) **LUPEAN LAURENȚIU**, c\U+0103s\U+0103torit bun propriu	

C. Partea III. SARCINI

Inscrieri privind dezmembramintele dreptului de proprietate, drepturi reale de garanţie şi sarcini		Referinţe
14249 / 19/03/2024		
Hotarare Judecatoreasca nr. 2184/107/2017/a16, din 11/02/2024 emis de TRIBUNALUL ALBA - SECTIA PENALA;		
C1	Se respinge cererea depus\U+0103 de Tribunalul Alba pentru notarea încheierii penale nr 12/2024 din dosar penal 4184/107/2017/a/16 pentru menținerea sechestrului asigurator instituit prin ordonanțele procurorului emise în dosar 6D/P/2013.	A1

Document care conține date cu caracter personal, protejat de prevederile Regulamentului (UE) nr. 679/2016 și Legii 190/2018

Anexa Nr. 1 La Partea I

Teren

Nr cadastral	Suprafaţa (mp)*	Observaţii / Referinţe
71257	5.000	Nr top din Tp 2018/1/1

* Suprafaţa este determinată in planul de proiecţie Stereo 70.

DETALII LINIARE IMOBIL

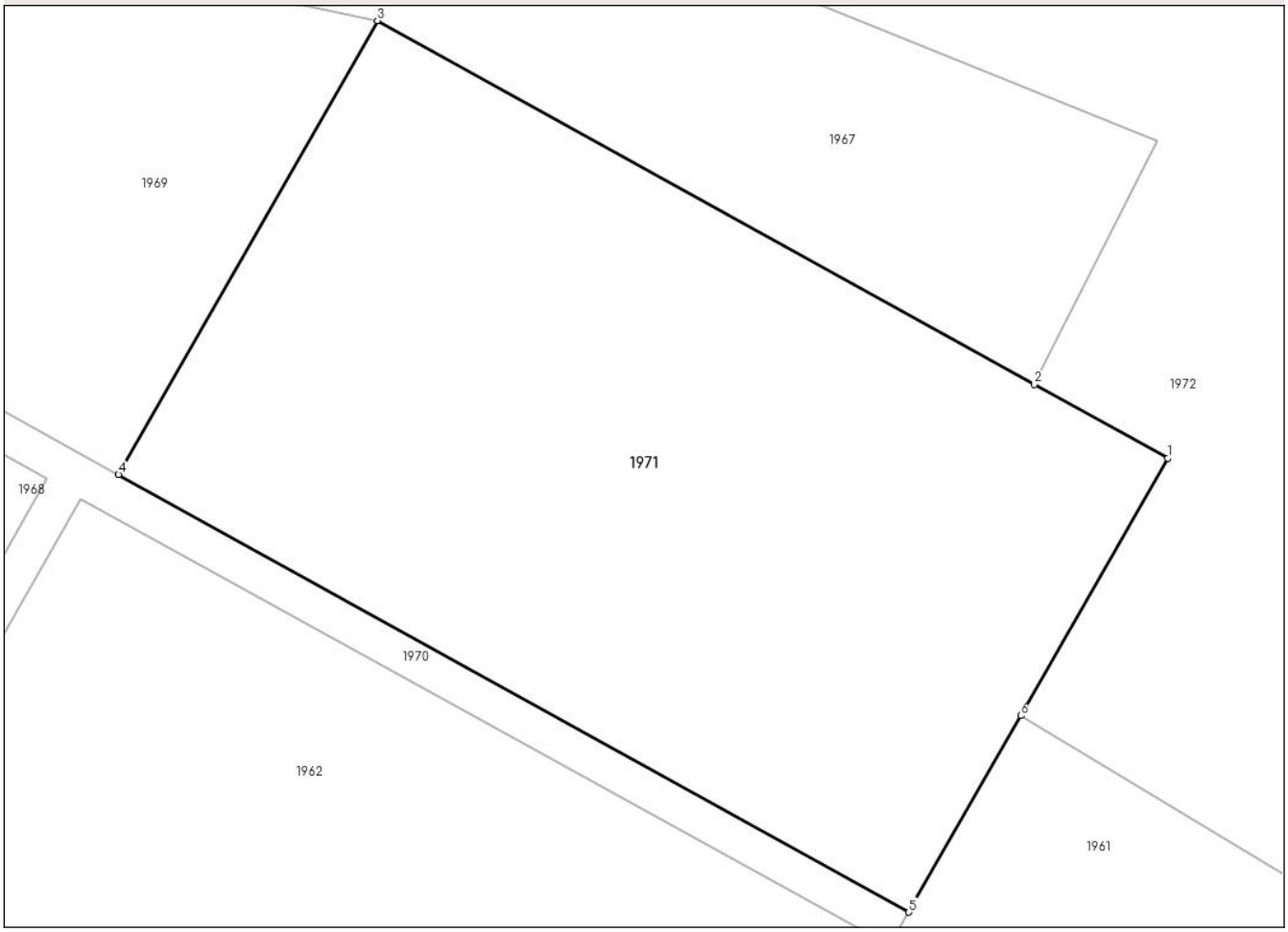

Date referitoare la teren

Crt	Categorie folosință	Intra vilan	Suprafaţa (mp)	Tarla	Parcelă	Nr. topo	Observaţii / Referinţe
1	faneata	NU	5.000	-	-	2292/1, 2293/1	Nr top din TP 2018/1/1

Lungime Segmente
1) Valorile lungimilor segmentelor sunt obţinute din proiecţie în plan.

Punct început	X / Y	Punct sfârşit	X / Y	Lungime segment (** (m)
1	426.060,61 515.584,198	2	426.046,907 515.591,777	15.659
2	426.046,907 515.591,777	3	425.979,227 515.629,207	77.341
3	425.979,227 515.629,207	4	425.952,587 515.582,502	53.768
4	425.952,587 515.582,502	5	426.033,97 515.537,494	93.0
5	426.033,97 515.537,494	6	426.045,5 515.557,706	23.27

Document care conține date cu caracter personal, protejat de prevederile Regulamentului (UE) nr. 679/2016 și Legii 190/2018

Punct început	X / Y	Punct sfârşit	X / Y	Lungime segment (** (m)
6	426.045,5 515.557,706	1	426.060,61 515.584,198	30.498

** Lungimile segmentelor sunt determinate în planul de proiecţie Stereo 70 şi sunt rotunjite la 1 milimetru.
*** Distanţa dintre puncte este formată din segmente cumulate ce sunt mai mici decât valoarea 1 milimetru.

Document care conține date cu caracter personal, protejat de prevederile Regulamentului (UE) nr. 679/2016 și Legii 190/2018

DATE DESPRE IMOBILUL NR. 1972

Oficiul de Cadastru şi Publicitate Imobiliară ALBA
Biroul de Cadastru şi Publicitate Imobiliară Blaj

A. Partea I. Descrierea imobilului

TEREN Extravilan

Adresa: Jud. Alba

Nr. Crt	Nr cadastral Nr. topografic	Suprafaţa* (mp)	Observaţii / Referinţe
A1		14.600	Sector cadastral:20 Teren neimprejmuit;

B. Partea II. Proprietari şi acte

Inscrieri privitoare la dreptul de proprietate şi alte drepturi reale		Referinţe
1 / 01/07/2024		
Act Administrativ nr. 7, din 13/03/1996 emis de PARLAMENTUL ROMANIEI;		
B1	Inscrierea provizorie, drept de PROPRIETATE, dobandit prin Lege, cota actuala 1/1	A1
	1) **UAT VALEA LUNG\U+0102**, CIF:4562176	

C. Partea III. SARCINI .

Inscrieri privind dezmembramintele dreptului de proprietate, drepturi reale de garanţie şi sarcini	Referinţe
NU SUNT	

Anexa Nr. 1 La Partea I

Teren

Nr cadastral	Suprafaţa (mp)*	Observaţii / Referinţe
	14.600	

* Suprafaţa este determinată in planul de proiecţie Stereo 70.

DETALII LINIARE IMOBIL

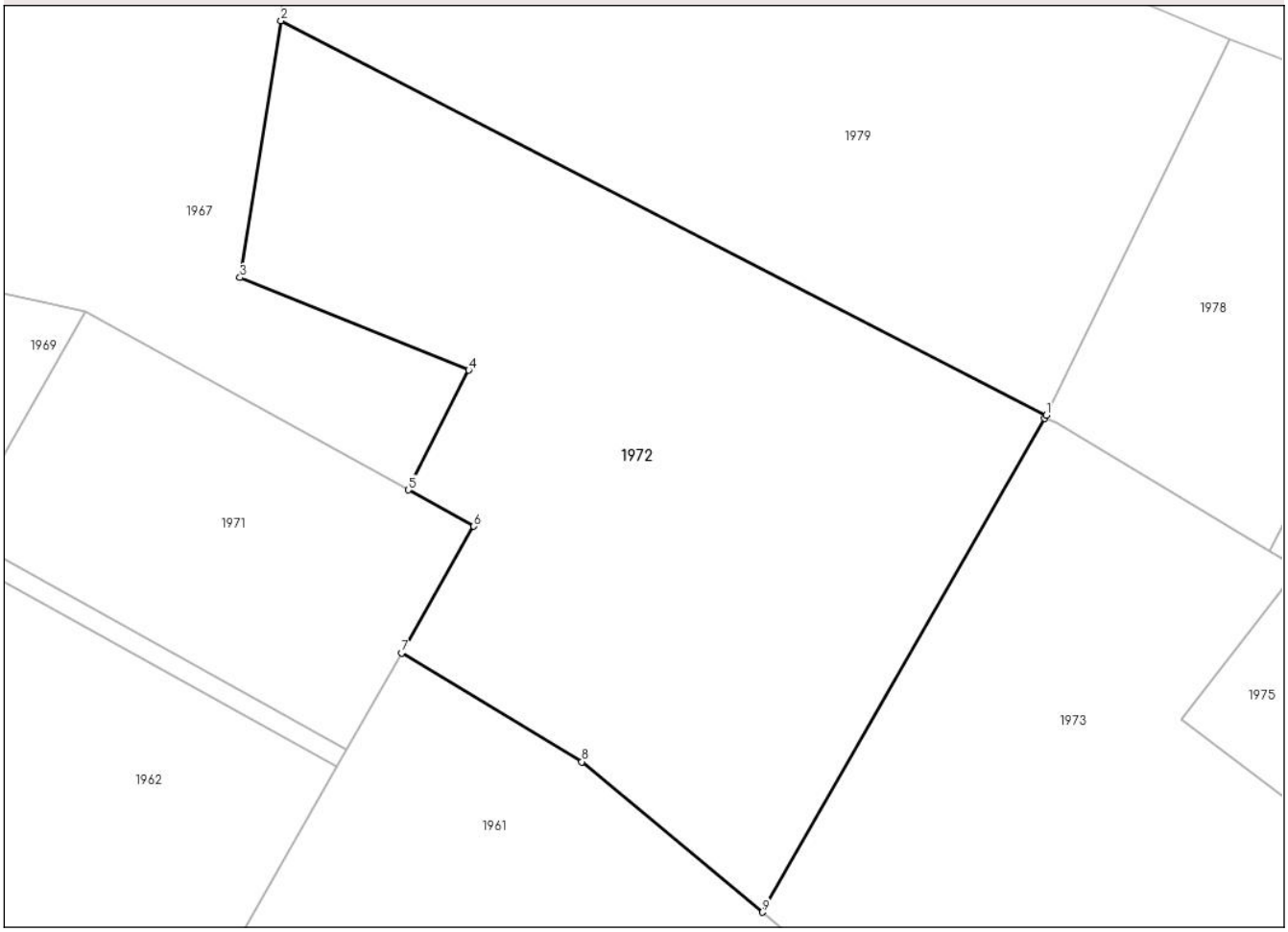

Date referitoare la teren

Crt	Categorie folosință	Intra vilan	Suprafaţa (mp)	Tarla	Parcelă	Nr. topo	Observaţii / Referinţe
1	pasune	NU	14.600	-	2030/1/2/1	-	Proprietar neidentificat

Lungime Segmente
1) Valorile lungimilor segmentelor sunt obţinute din proiecţie în plan.

Punct început	X / Y	Punct sfârşit	X / Y	Lungime segment (** (m)
1	426.180,534 515.607,472	2	426.020,239 515.689,995	180.29
2	426.020,239 515.689,995	3	426.011,608 515.636,254	54.43
3	426.011,608 515.636,254	4	426.059,554 515.616,879	51.712
4	426.059,554 515.616,879	5	426.046,907 515.591,777	28.108
5	426.046,907 515.591,777	6	426.060,61 515.584,198	15.659

Document care conține date cu caracter personal, protejat de prevederile Regulamentului (UE) nr. 679/2016 și Legii 190/2018

Punct început	X / Y	Punct sfârşit	X / Y	Lungime segment (** (m)
6	426.060,61 515.584,198	7	426.045,5 515.557,706	30.498
7	426.045,5 515.557,706	8	426.083,241 515.534,907	44.094
8	426.083,241 515.534,907	9	426.121,081 515.503,426	49.223
9	426.121,081 515.503,426	10	426.180,211 515.606,811	119.1
10	426.180,211 515.606,811	1	426.180,534 515.607,472	0.735

** Lungimile segmentelor sunt determinate în planul de proiecţie Stereo 70 şi sunt rotunjite la 1 milimetru.
*** Distanţa dintre puncte este formată din segmente cumulate ce sunt mai mici decât valoarea 1 milimetru.

Document care conține date cu caracter personal, protejat de prevederile Regulamentului (UE) nr. 679/2016 și Legii 190/2018

DATE DESPRE IMOBILUL NR. 1973

Oficiul de Cadastru şi Publicitate Imobiliară ALBA
Biroul de Cadastru şi Publicitate Imobiliară Blaj

A. Partea I. Descrierea imobilului

TEREN Extravilan

Adresa: Jud. Alba

Nr. Crt	Nr cadastral Nr. topografic	Suprafaţa* (mp)	Observaţii / Referinţe
A1		24.100	Sector cadastral:20 Teren neimprejmuit;

B. Partea II. Proprietari şi acte

Inscrieri privitoare la dreptul de proprietate şi alte drepturi reale		Referinţe
1 / 01/07/2024		
Act Administrativ nr. 7, din 13/03/1996 emis de PARLAMENTUL ROMANIEI;		
B1	Inscrierea provizorie, drept de PROPRIETATE, dobandit prin Lege, cota actuala 1/1	A1
	1) **UAT VALEA LUNG\U+0102**, CIF:4562176	

C. Partea III. SARCINI .

Inscrieri privind dezmembramintele dreptului de proprietate, drepturi reale de garanţie şi sarcini	Referinţe
NU SUNT	

Document care conține date cu caracter personal, protejat de prevederile Regulamentului (UE) nr. 679/2016 și Legii 190/2018

Anexa Nr. 1 La Partea I

Teren

Nr cadastral	Suprafaţa (mp)*	Observaţii / Referinţe
	24.100	

* Suprafaţa este determinată in planul de proiecţie Stereo 70.

DETALII LINIARE IMOBIL

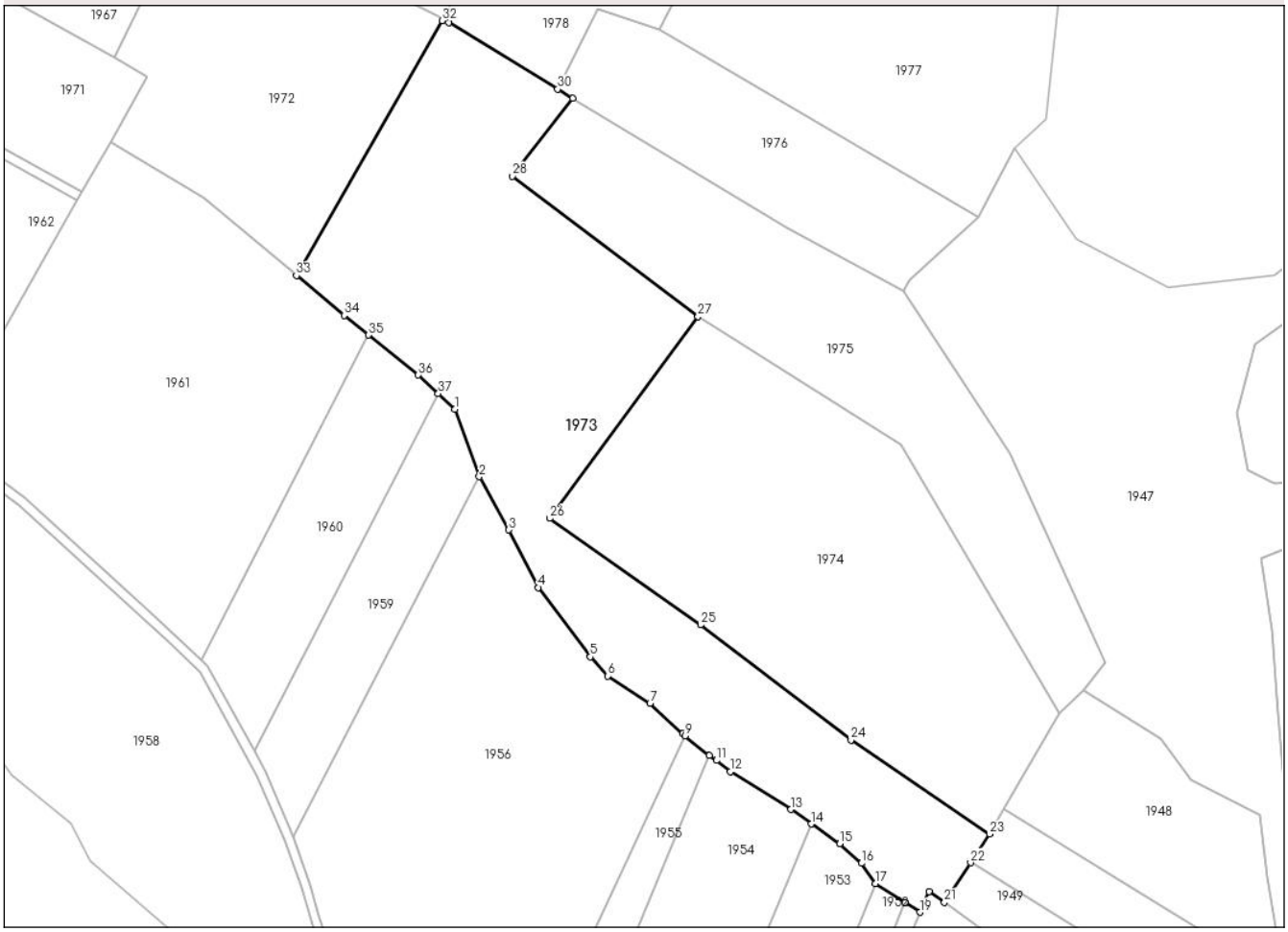

Date referitoare la teren

Crt	Categorie folosință	Intra vilan	Suprafaţa (mp)	Tarla	Parcelă	Nr. topo	Observaţii / Referinţe
1	pasune	NU	24.100	-	2030/1/3	-	Proprietar neidentificat

Lungime Segmente

1) Valorile lungimilor segmentelor sunt obţinute din proiecţie în plan.

Punct început	X / Y	Punct sfârşit	X / Y	Lungime segment (** (m)
1	426.185,514 515.449,219	2	426.195,329 515.421,753	29.167
3	426.207,339 515.400,161	4	426.219,38 515.376,757	26.32
5	426.240,489 515.348,618	6	426.247,656 515.340,84	10.577
7	426.264,752 515.329,734	8	426.277,943 515.317,425	18.042
9	426.279,013 515.316,583	10	426.288,91 515.308,642	12.689

Punct început	X / Y	Punct sfârşit	X / Y	Lungime segment (** (m)
2	426.195,329 515.421,753	3	426.207,339 515.400,161	24.707
4	426.219,38 515.376,757	5	426.240,489 515.348,618	35.177
6	426.247,656 515.340,84	7	426.264,752 515.329,734	20.387
8	426.277,943 515.317,425	9	426.279,013 515.316,583	1.362
10	426.288,91 515.308,642	11	426.291,735 515.306,58	3.497

Document care conține date cu caracter personal, protejat de prevederile Regulamentului (UE) nr. 679/2016 și Legii 190/2018

Punct început	X / Y	Punct sfârşit	X / Y	Lungime segment (** (m)
11	426.291,735 515.306,58	12	426.297,416 515.302,113	7.227
13	426.321,99 515.286,649	14	426.330,306 515.280,795	10.17
15	426.341,763 515.272,731	16	426.350,642 515.264,834	11.883
17	426.356,43 515.256,605	18	426.368,338 515.248,872	14.199
19	426.374,415 515.244,975	20	426.378,108 515.253,366	9.168
21	426.384,365 515.248,909	22	426.395,077 515.265,052	19.374
23	426.402,782 515.276,658	24	426.346,459 515.314,885	68.07
25	426.285,258 515.361,584	26	426.223,979 515.404,836	75.006
27	426.284,224 515.486,796	28	426.208,902 515.543,678	94.387
29	426.233,392 515.575,336	30	426.227,251 515.579,056	7.179
31	426.182,897 515.605,928	32	426.180,211 515.606,811	2.827
33	426.121,081 515.503,426	34	426.140,419 515.487,235	25.221
35	426.150,382 515.479,226	36	426.170,596 515.462,977	25.936
37	426.178,707 515.455,497	1	426.185,514 515.449,219	9.26

Punct început	X / Y	Punct sfârşit	X / Y	Lungime segment (** (m)
12	426.297,416 515.302,113	13	426.321,99 515.286,649	29.035
14	426.330,306 515.280,795	15	426.341,763 515.272,731	14.01
16	426.350,642 515.264,834	17	426.356,43 515.256,605	10.061
18	426.368,338 515.248,872	19	426.374,415 515.244,975	7.219
20	426.378,108 515.253,366	21	426.384,365 515.248,909	7.682
22	426.395,077 515.265,052	23	426.402,782 515.276,658	13.93
24	426.346,459 515.314,885	25	426.285,258 515.361,584	76.983
26	426.223,979 515.404,836	27	426.284,224 515.486,796	101.72
28	426.208,902 515.543,678	29	426.233,392 515.575,336	40.025
30	426.227,251 515.579,056	31	426.182,897 515.605,928	51.86
32	426.180,211 515.606,811	33	426.121,081 515.503,426	119.1
34	426.140,419 515.487,235	35	426.150,382 515.479,226	12.782
36	426.170,596 515.462,977	37	426.178,707 515.455,497	11.034

** Lungimile segmentelor sunt determinate în planul de proiecţie Stereo 70 şi sunt rotunjite la 1 milimetru.
*** Distanţa dintre puncte este formată din segmente cumulate ce sunt mai mici decât valoarea 1 milimetru.

Document care conține date cu caracter personal, protejat de prevederile Regulamentului (UE) nr. 679/2016 și Legii 190/2018

DATE DESPRE IMOBILUL NR. 1974

Oficiul de Cadastru şi Publicitate Imobiliară ALBA
Biroul de Cadastru şi Publicitate Imobiliară Blaj

A. Partea I. Descrierea imobilului

Nr. CF vechi:2653 Valea Lung\U+0103
Nr. cadastral vechi:354

TEREN Extravilan

Adresa: Jud. Alba, Extravilan, Tarla "VALEA OANCII",Nr. Parcela 2030/1/1, Jud. Alba

Nr. Crt	Nr cadastral Nr. topografic	Suprafaţa* (mp)	Observaţii / Referinţe
A1	70264	20.000	Sector cadastral:20 Teren neimprejmuit;

B. Partea II. Proprietari şi acte

Inscrieri privitoare la dreptul de proprietate şi alte drepturi reale		Referinţe
3430 / 16/08/2010		
Act Notarial nr. 500, din 14/08/2010 emis de NOTAR PUBLIC BARTOC HORIA;		
B2	Intabulare, drept de PROPRIETATEcu titlu donație bun propriu, dobandit prin Conventie, cota actuala 1/2	A1
	1) **ADAMS ERIKA MARGARETE**, n\U+0103sc Drespling	
B3	Intabulare, drept de PROPRIETATEcu titlu donație bun propriu, dobandit prin Conventie, cota actuala 1/2	A1
	1) **DRESPLING REINHOLD GUSTAV**	
2821 / 11/03/2020		
Act Administrativ nr. 621, din 05/02/2020 emis de PRIMARIA COM. VALEA LUNGA (act administrativ nr 2 din 28.01.2020, emis de DIRECTIA PENTRU AGRICULTURA JUDETEANA ALBA;act administrativ nr 1 din 28.01.2020, emis de DIRECTIA PENTRU AGRICULTURA JUDETEANA ALBA);		
B4	În baza documentației cadastrale avizat\U+0103 de OCPI Alba,a autorizației de plantare pomi fructiferi nr 2/2020 emis\U+0103 de Direcția pentru Agricultur\U+0103 Județean\U+0103 Alba ,și a adeverinței nr 621/2020 emis\U+0103 de prim\U+0103ria Valea Lung\U+0103 se schimb\U+0103 categoria de folosință\U+0103 a imobilului cu nr cadastral 70264 în suprafață\U+0103 de 20000 mp din arabil în livad\U+0103,și se repoziționeaz\U+0103 conform coordonatelor din anexa nr 1.35.	A1

C. Partea III. SARCINI .

Inscrieri privind dezmembramintele dreptului de proprietate, drepturi reale de garanţie şi sarcini	Referinţe
NU SUNT	

Anexa Nr. 1 La Partea I

Teren

Nr cadastral	Suprafaţa (mp)*	Observaţii / Referinţe
70264	20.000	

* Suprafaţa este determinată in planul de proiecţie Stereo 70.

DETALII LINIARE IMOBIL

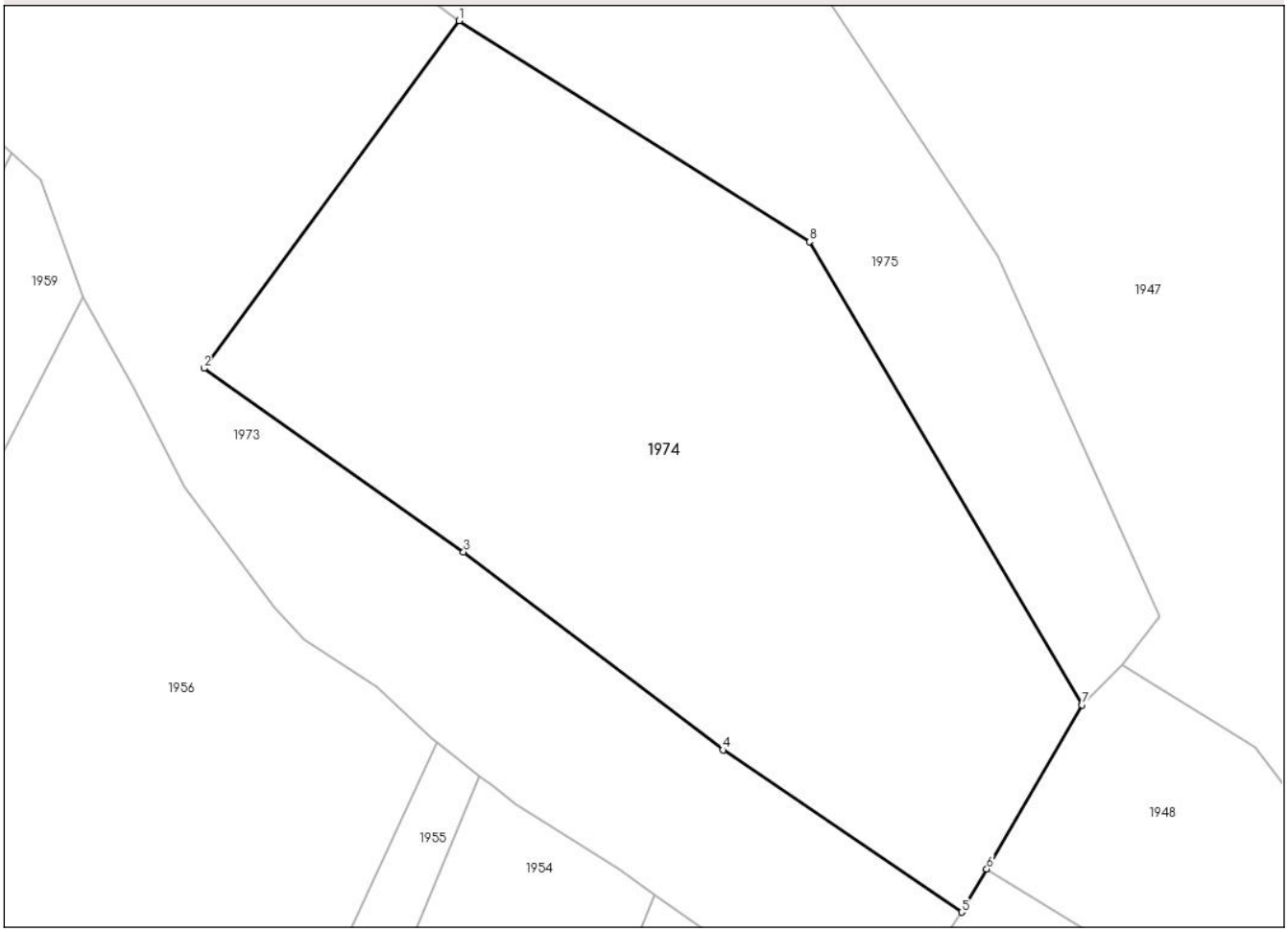

Date referitoare la teren

Crt	Categorie folosință	Intra vilan	Suprafaţa (mp)	Tarla	Parcelă	Nr. topo	Observaţii / Referinţe
1	livada	NU	20.000	-	2030/1/1	-	

Lungime Segmente
1) Valorile lungimilor segmentelor sunt obţinute din proiecţie în plan.

Punct început	X / Y	Punct sfârşit	X / Y	Lungime segment (** (m)
1	426.284,224 515.486,796	2	426.223,979 515.404,836	101.72
2	426.223,979 515.404,836	3	426.285,258 515.361,584	75.006
3	426.285,258 515.361,584	4	426.346,459 515.314,885	76.983
4	426.346,459 515.314,885	5	426.402,782 515.276,658	68.07
5	426.402,782 515.276,658	6	426.408,724 515.286,864	11.809

Document care conține date cu caracter personal, protejat de prevederile Regulamentului (UE) nr. 679/2016 și Legii 190/2018

Punct început	X / Y	Punct sfârşit	X / Y	Lungime segment (** (m)
6	426.408,724 515.286,864	7	426.431,244 515.325,523	44.741
7	426.431,244 515.325,523	8	426.366,894 515.434,74	126.765
8	426.366,894 515.434,74	1	426.284,224 515.486,796	97.695

** Lungimile segmentelor sunt determinate în planul de proiecţie Stereo 70 şi sunt rotunjite la 1 milimetru.
*** Distanţa dintre puncte este formată din segmente cumulate ce sunt mai mici decât valoarea 1 milimetru.

Document care conține date cu caracter personal, protejat de prevederile Regulamentului (UE) nr. 679/2016 și Legii 190/2018

DATE DESPRE IMOBILUL NR. 1975

Oficiul de Cadastru şi Publicitate Imobiliară ALBA
Biroul de Cadastru şi Publicitate Imobiliară Blaj

A. Partea I. Descrierea imobilului

TEREN Extravilan

Adresa: Jud. Alba

Nr. Crt	Nr cadastral Nr. topografic	Suprafaţa* (mp)	Observaţii / Referinţe
A1		13.200	Sector cadastral:20 Teren neimprejmuit;

B. Partea II. Proprietari şi acte

Inscrieri privitoare la dreptul de proprietate şi alte drepturi reale		Referinţe
1 / 01/07/2024		
Act Administrativ nr. 14106/1374, din 07/04/2008 emis de CJPSDPAT ALBA (titlu de proprietate);		
B1	Intabulare, drept de PROPRIETATE, dobandit prin Reconstituire, cota actuala 1/1	A1
	1) **SZUHAY ELISABETA**	

C. Partea III. SARCINI .

Inscrieri privind dezmembramintele dreptului de proprietate, drepturi reale de garanţie şi sarcini	Referinţe
NU SUNT	

Document care conține date cu caracter personal, protejat de prevederile Regulamentului (UE) nr. 679/2016 și Legii 190/2018

Anexa Nr. 1 La Partea I

Teren

Nr cadastral	Suprafaţa (mp)*	Observaţii / Referinţe
	13.200	

* Suprafaţa este determinată in planul de proiecţie Stereo 70.

DETALII LINIARE IMOBIL

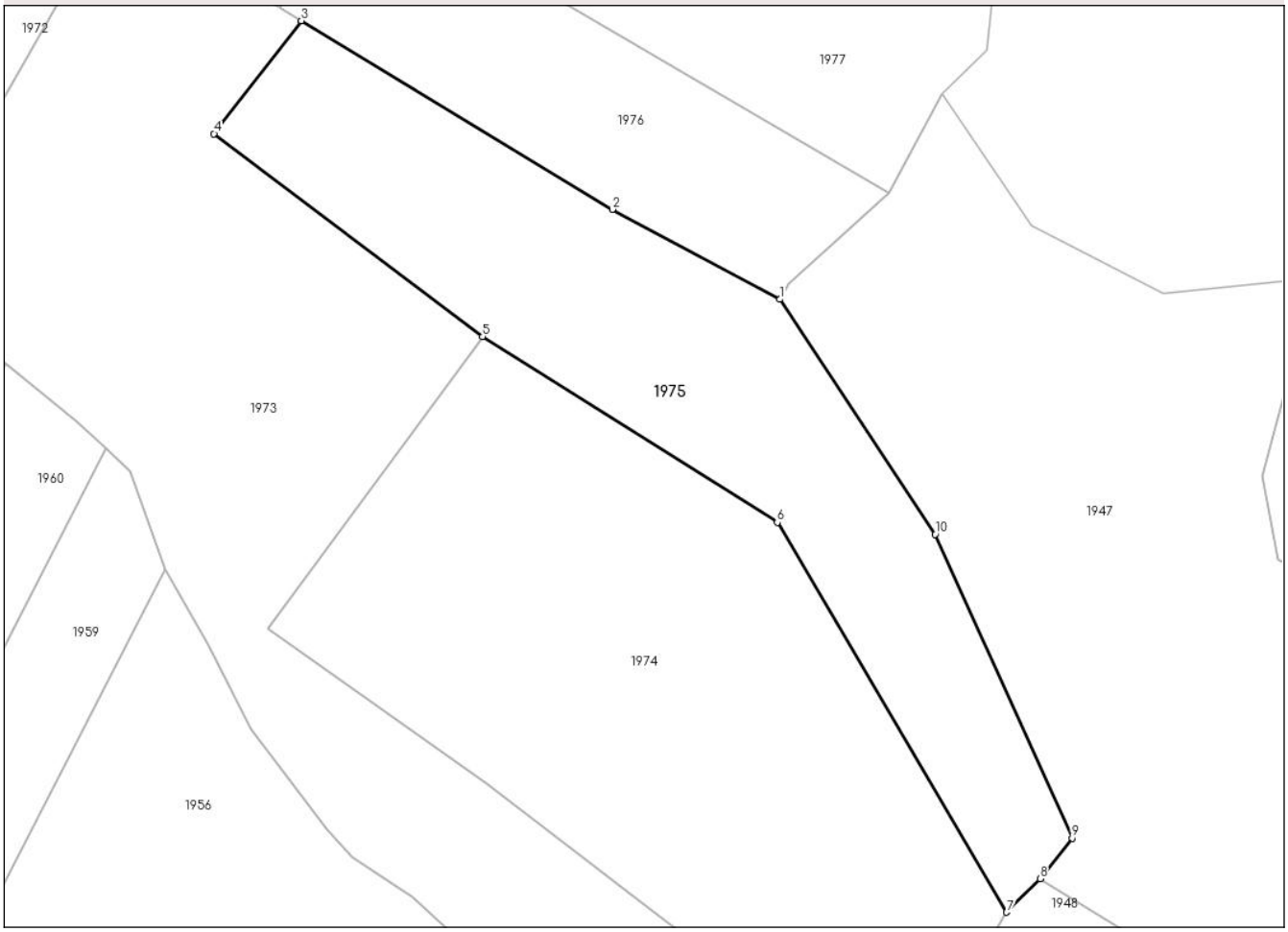

Date referitoare la teren

Crt	Categorie folosință	Intra vilan	Suprafaţa (mp)	Tarla	Parcelă	Nr. topo	Observaţii / Referinţe
1	pasune	NU	13.200	-	2030/1/2	-	

Lungime Segmente
1) Valorile lungimilor segmentelor sunt obţinute din proiecţie în plan.

Punct început	X / Y	Punct sfârşit	X / Y	Lungime segment (** (m)
1	426.367,627 515.497,257	2	426.320,639 515.522,478	53.329
2	426.320,639 515.522,478	3	426.233,392 515.575,336	102.01
3	426.233,392 515.575,336	4	426.208,902 515.543,678	40.025
4	426.208,902 515.543,678	5	426.284,224 515.486,796	94.387
5	426.284,224 515.486,796	6	426.366,894 515.434,74	97.695

Document care conține date cu caracter personal, protejat de prevederile Regulamentului (UE) nr. 679/2016 și Legii 190/2018

Punct început	X / Y	Punct sfârşit	X / Y	Lungime segment (** (m)
6	426.366,894 515.434,74	7	426.431,244 515.325,523	126.765
7	426.431,244 515.325,523	8	426.440,669 515.334,892	13.289
8	426.440,669 515.334,892	9	426.449,624 515.346,25	14.464
9	426.449,624 515.346,25	10	426.411,191 515.431,438	93.456
10	426.411,191 515.431,438	1	426.367,627 515.497,257	78.93

** Lungimile segmentelor sunt determinate în planul de proiecţie Stereo 70 şi sunt rotunjite la 1 milimetru.
*** Distanţa dintre puncte este formată din segmente cumulate ce sunt mai mici decât valoarea 1 milimetru.

Document care conține date cu caracter personal, protejat de prevederile Regulamentului (UE) nr. 679/2016 și Legii 190/2018

DATE DESPRE IMOBILUL NR. 1976

Oficiul de Cadastru şi Publicitate Imobiliară ALBA
Biroul de Cadastru şi Publicitate Imobiliară Blaj

A. Partea I. Descrierea imobilului

TEREN Extravilan

Adresa: Jud. Alba

Nr. Crt	Nr cadastral Nr. topografic	Suprafaţa* (mp)	Observaţii / Referinţe
A1		7.071	Sector cadastral:20 Teren neimprejmuit;

B. Partea II. Proprietari şi acte

Inscrieri privitoare la dreptul de proprietate şi alte drepturi reale		Referinţe
1 / 01/07/2024		
Act Administrativ nr. 7, din 13/03/1996 emis de PARLAMENTUL ROMANIEI;		
B1	Inscrierea provizorie, drept de PROPRIETATE, dobandit prin Lege, cota actuala 1/1	A1
	1) **UAT VALEA LUNG\U+0102**, CIF:4562176	

C. Partea III. SARCINI .

Inscrieri privind dezmembramintele dreptului de proprietate, drepturi reale de garanţie şi sarcini	Referinţe
NU SUNT	

Document care conține date cu caracter personal, protejat de prevederile Regulamentului (UE) nr. 679/2016 și Legii 190/2018

Anexa Nr. 1 La Partea I

Teren

Nr cadastral	Suprafaţa (mp)*	Observaţii / Referinţe
	7.071	

* Suprafaţa este determinată in planul de proiecţie Stereo 70.

DETALII LINIARE IMOBIL

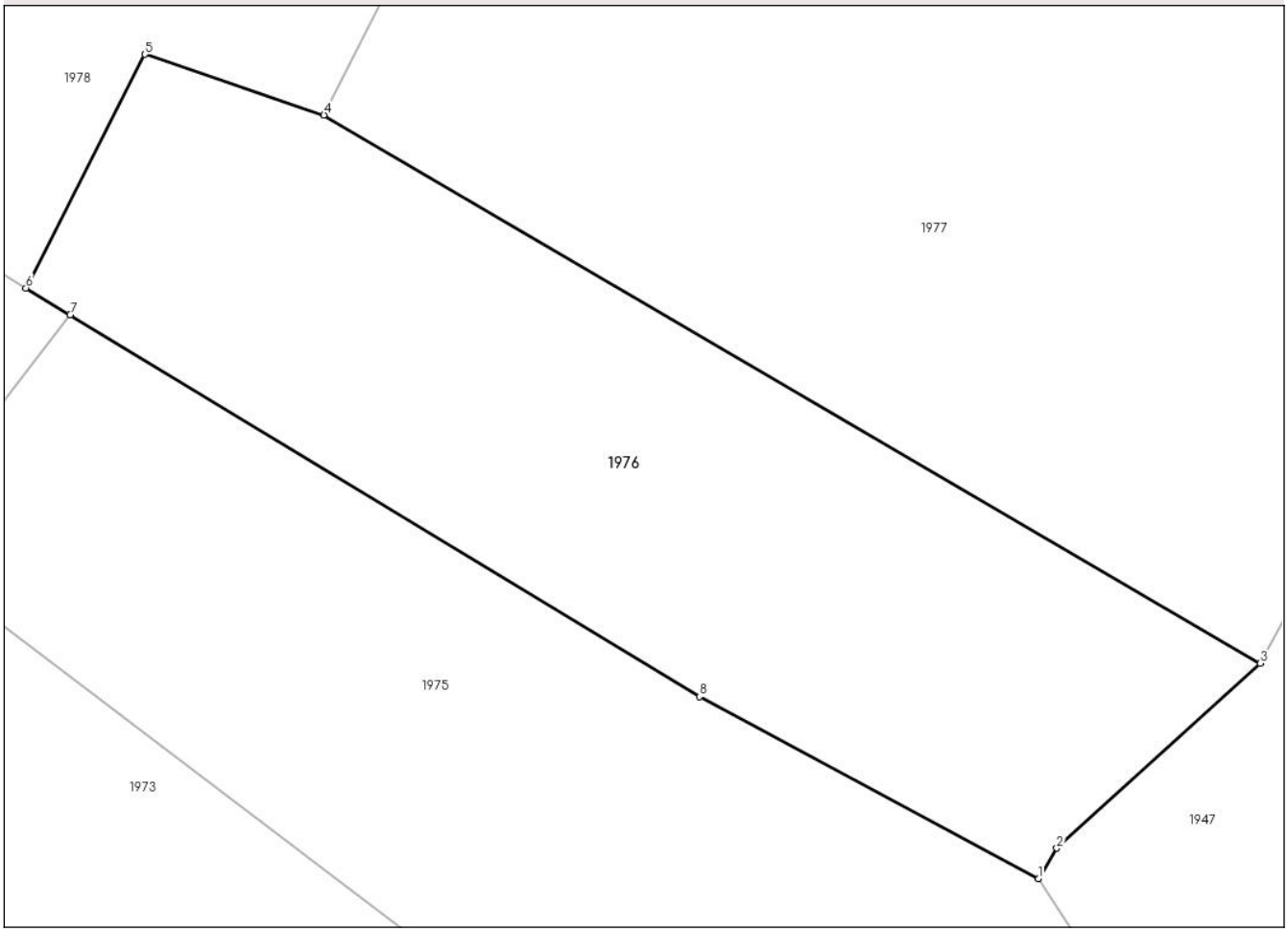

Date referitoare la teren

Crt	Categorie folosință	Intra vilan	Suprafaţa (mp)	Tarla	Parcelă	Nr. topo	Observaţii / Referinţe
1	pasune	NU	7.071	-	2040	-	Proprietar neidentificat

Lungime Segmente
1) Valorile lungimilor segmentelor sunt obţinute din proiecţie în plan.

Punct început	X / Y	Punct sfârşit	X / Y	Lungime segment (** (m)
1	426.367,627 515.497,257	2	426.370,192 515.501,488	4.947
2	426.370,192 515.501,488	3	426.398,399 515.527,079	38.086
3	426.398,399 515.527,079	4	426.268,581 515.603,0	150.389
4	426.268,581 515.603,0	5	426.243,72 515.611,427	26.25
5	426.243,72 515.611,427	6	426.227,251 515.579,056	36.32

Document care conține date cu caracter personal, protejat de prevederile Regulamentului (UE) nr. 679/2016 și Legii 190/2018

Punct început	X / Y	Punct sfârşit	X / Y	Lungime segment (** (m)
6	426.227,251 515.579,056	7	426.233,392 515.575,336	7.179
7	426.233,392 515.575,336	8	426.320,639 515.522,478	102.01
8	426.320,639 515.522,478	1	426.367,627 515.497,257	53.329

** Lungimile segmentelor sunt determinate în planul de proiecţie Stereo 70 şi sunt rotunjite la 1 milimetru.
*** Distanţa dintre puncte este formată din segmente cumulate ce sunt mai mici decât valoarea 1 milimetru.

Document care conține date cu caracter personal, protejat de prevederile Regulamentului (UE) nr. 679/2016 și Legii 190/2018

DATE DESPRE IMOBILUL NR. 1977

Oficiul de Cadastru şi Publicitate Imobiliară ALBA
Biroul de Cadastru şi Publicitate Imobiliară Blaj

A. Partea I. Descrierea imobilului

TEREN Extravilan

Adresa: Jud. Alba

Nr. Crt	Nr cadastral Nr. topografic	Suprafaţa* (mp)	Observaţii / Referinţe
A1		11.600	Sector cadastral:20 Teren neimprejmuit;

B. Partea II. Proprietari şi acte

Inscrieri privitoare la dreptul de proprietate şi alte drepturi reale		Referinţe
1 / 01/07/2024		
Act Administrativ nr. 14106/1353, din 10/10/2007 emis de CJPSDPAT ALBA (titlu de proprietate);		
B1	Intabulare, drept de PROPRIETATE, dobandit prin Reconstituire, cota actuala 1/1	A1
	1) **GIEB WILHELM**	

C. Partea III. SARCINI .

Inscrieri privind dezmembramintele dreptului de proprietate, drepturi reale de garanţie şi sarcini	Referinţe
NU SUNT	

Document care conține date cu caracter personal, protejat de prevederile Regulamentului (UE) nr. 679/2016 și Legii 190/2018

Anexa Nr. 1 La Partea I

Teren

Nr cadastral	Suprafaţa (mp)*	Observaţii / Referinţe
	11.600	

* Suprafaţa este determinată in planul de proiecţie Stereo 70.

DETALII LINIARE IMOBIL

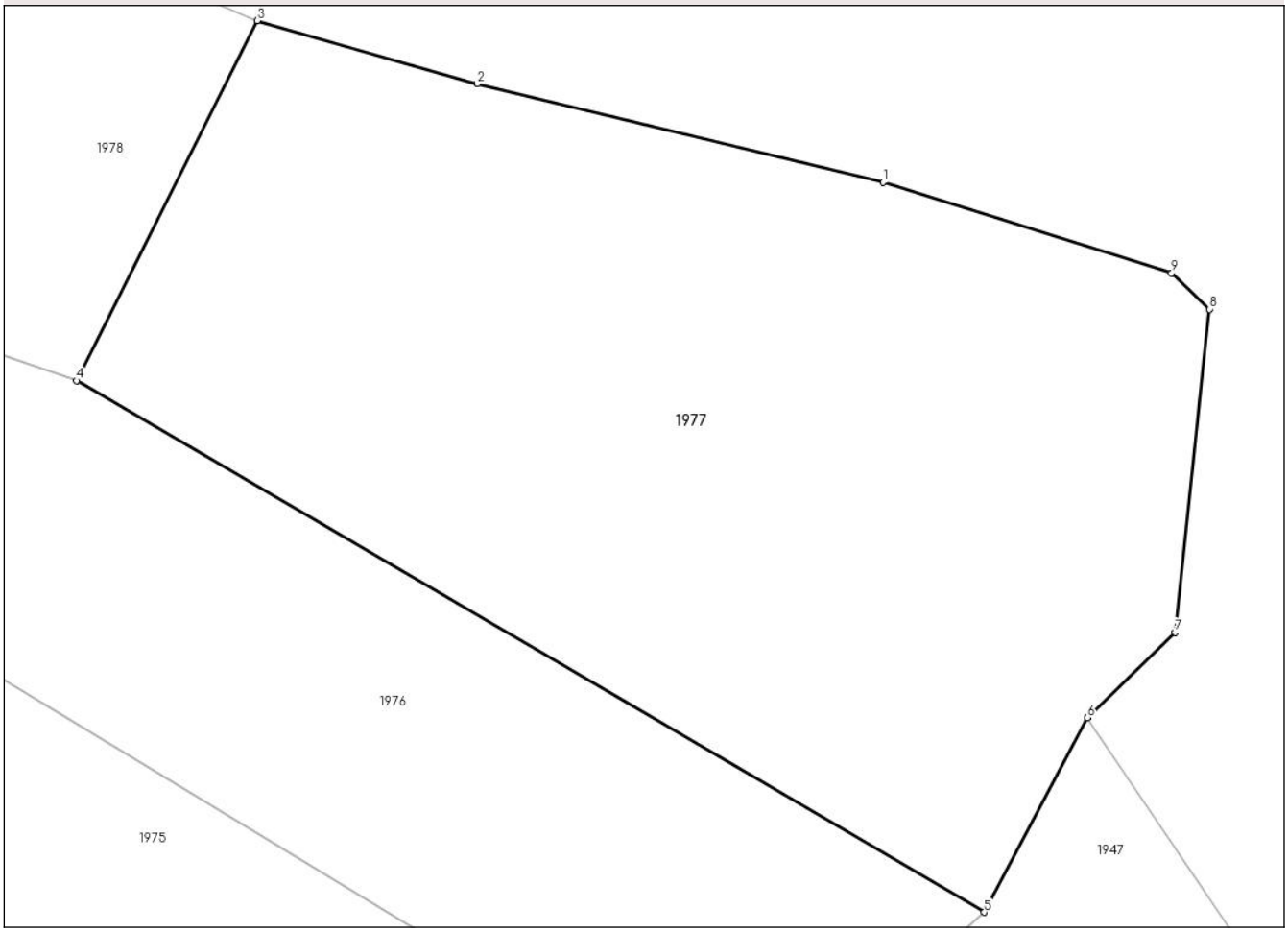

Date referitoare la teren

Crt	Categorie folosință	Intra vilan	Suprafaţa (mp)	Tarla	Parcelă	Nr. topo	Observaţii / Referinţe
1	faneata	NU	11.600	69	2039	-	

Lungime Segmente
1) Valorile lungimilor segmentelor sunt obţinute din proiecţie în plan.

Punct început	X / Y	Punct sfârşit	X / Y	Lungime segment (** (m)
1	426.383,922 515.631,33	2	426.325,923 515.645,418	59.685
2	426.325,923 515.645,418	3	426.294,429 515.654,418	32.755
3	426.294,429 515.654,418	4	426.268,581 515.603,0	57.549
4	426.268,581 515.603,0	5	426.398,399 515.527,079	150.389
5	426.398,399 515.527,079	6	426.413,14 515.554,847	31.438

Document care conține date cu caracter personal, protejat de prevederile Regulamentului (UE) nr. 679/2016 și Legii 190/2018

Punct început	X / Y	Punct sfârşit	X / Y	Lungime segment (** (m)
6	426.413,14 515.554,847	7	426.425,71 515.567,065	17.53
7	426.425,71 515.567,065	8	426.430,657 515.613,205	46.404
8	426.430,657 515.613,205	9	426.425,206 515.618,366	7.507
9	426.425,206 515.618,366	1	426.383,922 515.631,33	43.272

** Lungimile segmentelor sunt determinate în planul de proiecţie Stereo 70 şi sunt rotunjite la 1 milimetru.
*** Distanţa dintre puncte este formată din segmente cumulate ce sunt mai mici decât valoarea 1 milimetru.

Document care conține date cu caracter personal, protejat de prevederile Regulamentului (UE) nr. 679/2016 și Legii 190/2018

DATE DESPRE IMOBILUL NR. 1978

Oficiul de Cadastru şi Publicitate Imobiliară ALBA
Biroul de Cadastru şi Publicitate Imobiliară Blaj

A. Partea I. Descrierea imobilului

TEREN Extravilan

Adresa: Jud. Alba

Nr. Crt	Nr cadastral Nr. topografic	Suprafaţa* (mp)	Observaţii / Referinţe
A1		6.600	Sector cadastral:20 Teren neimprejmuit;

B. Partea II. Proprietari şi acte

Inscrieri privitoare la dreptul de proprietate şi alte drepturi reale		Referinţe
1 / 01/07/2024		
Act Administrativ nr. 14106/1374, din 07/06/2008 emis de CJPSDPAT ALBA (titlu de proprietate);		
B1	Intabulare, drept de PROPRIETATE, dobandit prin Reconstituire, cota actuala 1/1	A1
	1) **SZUHAY ELISABETA**	

C. Partea III. SARCINI .

Inscrieri privind dezmembramintele dreptului de proprietate, drepturi reale de garanţie şi sarcini	Referinţe
NU SUNT	

Document care conține date cu caracter personal, protejat de prevederile Regulamentului (UE) nr. 679/2016 și Legii 190/2018

Anexa Nr. 1 La Partea I

Teren

Nr cadastral	Suprafaţa (mp)*	Observaţii / Referinţe
	6.600	

* Suprafaţa este determinată in planul de proiecţie Stereo 70.

DETALII LINIARE IMOBIL

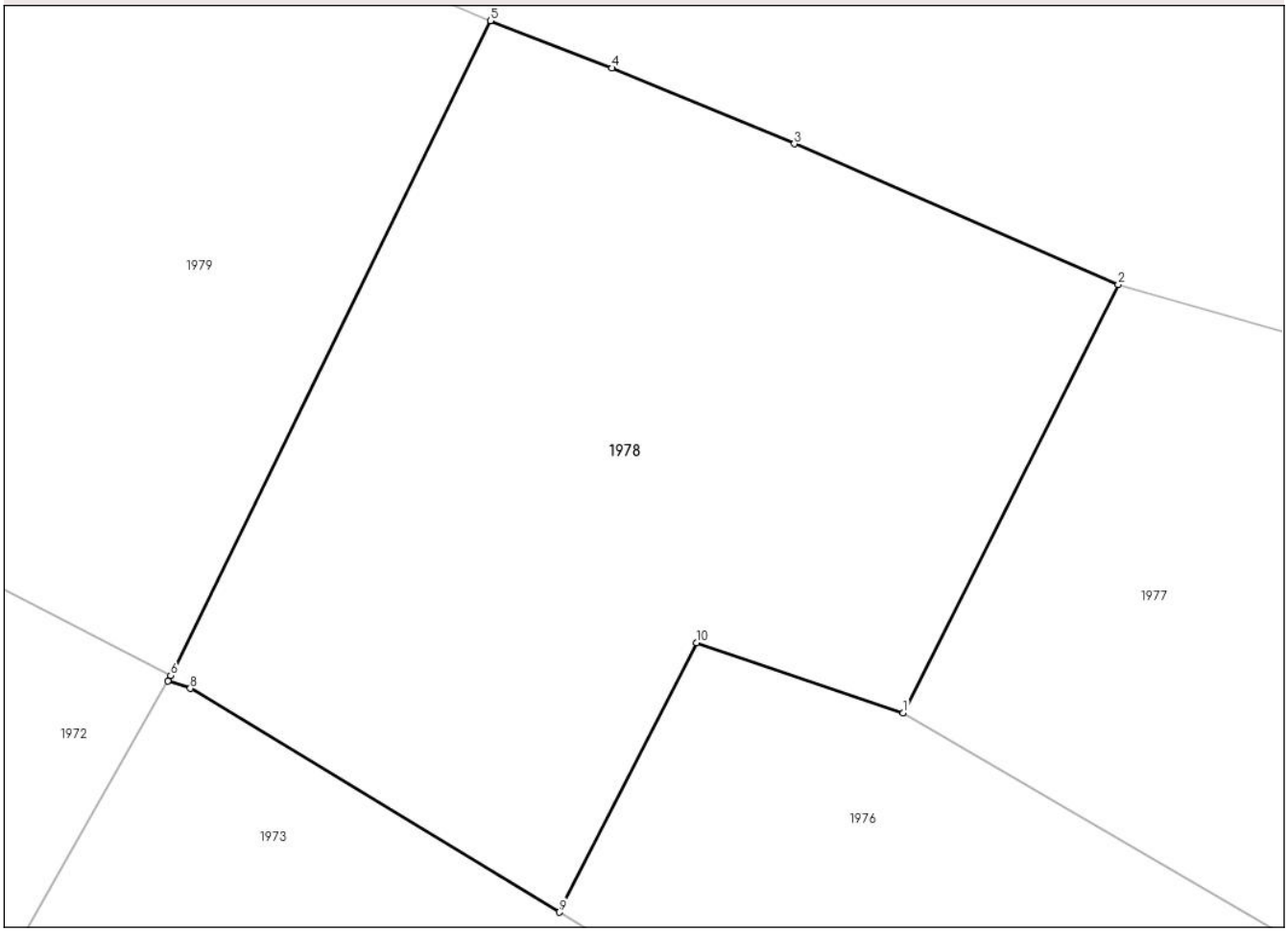

Date referitoare la teren

Crt	Categorie folosință	Intra vilan	Suprafaţa (mp)	Tarla	Parcelă	Nr. topo	Observaţii / Referinţe
1	faneata	NU	6.600	-	2077	-	

Lungime Segmente
1) Valorile lungimilor segmentelor sunt obţinute din proiecţie în plan.

Punct început	X / Y	Punct sfârşit	X / Y	Lungime segment (** (m)
1	426.268,581 515.603,0	2	426.294,429 515.654,418	57.549
2	426.294,429 515.654,418	3	426.255,509 515.671,311	42.428
3	426.255,509 515.671,311	4	426.233,598 515.680,413	23.727
4	426.233,598 515.680,413	5	426.218,96 515.686,092	15.701
5	426.218,96 515.686,092	6	426.180,534 515.607,472	87.508

Document care conține date cu caracter personal, protejat de prevederile Regulamentului (UE) nr. 679/2016 și Legii 190/2018

Punct început	X / Y	Punct sfârşit	X / Y	Lungime segment (** (m)
6	426.180,534 515.607,472	7	426.180,211 515.606,811	0.735
7	426.180,211 515.606,811	8	426.182,897 515.605,928	2.827
8	426.182,897 515.605,928	9	426.227,251 515.579,056	51.86
9	426.227,251 515.579,056	10	426.243,72 515.611,427	36.32
10	426.243,72 515.611,427	1	426.268,581 515.603,0	26.25

** Lungimile segmentelor sunt determinate în planul de proiecţie Stereo 70 şi sunt rotunjite la 1 milimetru.
*** Distanţa dintre puncte este formată din segmente cumulate ce sunt mai mici decât valoarea 1 milimetru.

Document care conține date cu caracter personal, protejat de prevederile Regulamentului (UE) nr. 679/2016 și Legii 190/2018

DATE DESPRE IMOBILUL NR. 1979

Oficiul de Cadastru şi Publicitate Imobiliară ALBA
Biroul de Cadastru şi Publicitate Imobiliară Blaj

A. Partea I. Descrierea imobilului

TEREN Extravilan

Adresa: Jud. Alba

Nr. Crt	Nr cadastral Nr. topografic	Suprafaţa* (mp)	Observaţii / Referinţe
A1		13.600	Sector cadastral:20 Teren neimprejmuit;

B. Partea II. Proprietari şi acte

Inscrieri privitoare la dreptul de proprietate şi alte drepturi reale		Referinţe
1 / 01/07/2024		
Act Administrativ nr. 7, din 13/03/1996 emis de PARLAMENTUL ROMANIEI;		
B1	Inscrierea provizorie, drept de PROPRIETATE, dobandit prin Lege, cota actuala 1/1	A1
	1) **UAT VALEA LUNG\U+0102**, CIF:4562176	

C. Partea III. SARCINI .

Inscrieri privind dezmembramintele dreptului de proprietate, drepturi reale de garanţie şi sarcini	Referinţe
NU SUNT	

Document care conține date cu caracter personal, protejat de prevederile Regulamentului (UE) nr. 679/2016 și Legii 190/2018

Anexa Nr. 1 La Partea I

Teren

Nr cadastral	Suprafaţa (mp)*	Observaţii / Referinţe
	13.600	

* Suprafaţa este determinată in planul de proiecţie Stereo 70.

DETALII LINIARE IMOBIL

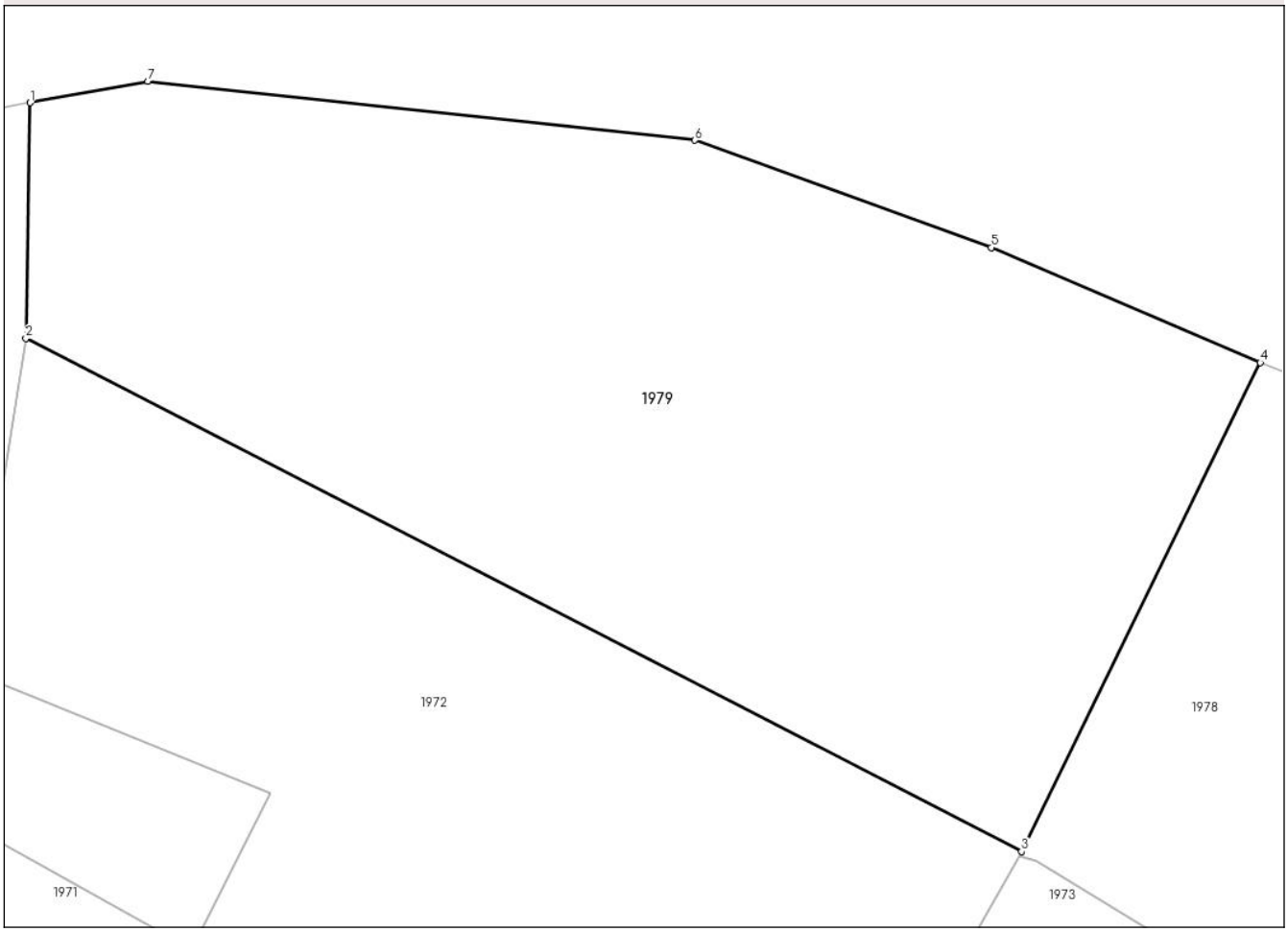

Date referitoare la teren

Crt	Categorie folosință	Intra vilan	Suprafaţa (mp)	Tarla	Parcelă	Nr. topo	Observaţii / Referinţe
1	pasune	NU	13.600	-	2030/1/1/1	-	Proprietar neidentificat

Lungime Segmente
1) Valorile lungimilor segmentelor sunt obţinute din proiecţie în plan.

Punct început	X / Y	Punct sfârşit	X / Y	Lungime segment (** (m)
1	426.020,929 515.727,884	2	426.020,239 515.689,995	37.895
2	426.020,239 515.689,995	3	426.180,534 515.607,472	180.29
3	426.180,534 515.607,472	4	426.218,96 515.686,092	87.508
4	426.218,96 515.686,092	5	426.175,636 515.704,602	47.113
5	426.175,636 515.704,602	6	426.127,933 515.721,86	50.728

Document care conține date cu caracter personal, protejat de prevederile Regulamentului (UE) nr. 679/2016 și Legii 190/2018

Punct început	X / Y	Punct sfârşit	X / Y	Lungime segment (** (m)
6	426.127,933 515.721,86	7	426.039,844 515.731,307	88.595
7	426.039,844 515.731,307	1	426.020,929 515.727,884	19.222

**** Lungimile segmentelor sunt determinate în planul de proiecţie Stereo 70 şi sunt rotunjite la 1 milimetru.**
***** Distanţa dintre puncte este formată din segmente cumulate ce sunt mai mici decât valoarea 1 milimetru.**

Document care conține date cu caracter personal, protejat de prevederile Regulamentului (UE) nr. 679/2016 și Legii 190/2018