

**DATE DESPRE IMOBILUL NR. 3085**

Oficiul de Cadastru și Publicitate Imobiliară ALBA
Biroul de Cadastru și Publicitate Imobiliară Campeni

A. Partea I. Descrierea imobilului

TEREN Extravilan

Nr. CF vechi:545
Nr. topografic:1005

Adresa: Jud. Alba

Nr. Crt	Nr cadastral Nr. topografic	Suprafața* (mp)	Observații / Referințe
A1		224	Sector cadastral:38 Teren neimprejmuit; Parte din Cartea Funciara veche nr.545 Sacatura, cu nr. topografic vechi 1005. Configuratia imobilului stabilita conform identificarii in teren si a masuratorilor efectuate nu corespunde cu situatia tehnica a imobilului din cartea funciara veche, conform ordinul ANCP nr. 600/2023.

B. Partea II. Proprietari și acte

Inscrieri privitoare la dreptul de proprietate și alte drepturi reale		Referințe
3085 / 12/03/2024		
Act Normativ nr. 7, din 13/03/1996 emis de PARLAMENT;		
B1	Intabulare, drept de PROPRIETATE, dobandit prin Lege, cota actuala 1/1, cota initiala 1/1 1) NEIDENTIFICAT NEIDENTIFICAT	A1
Act Administrativ nr. 962, din 06/03/2024 emis de COMUNA VADU MOȚILOR;		
B2	Se noteaza posesia factica in favoarea lui Miheț Elena 1) MIHEȚ ELENA	A1

C. Partea III. SARCINI .

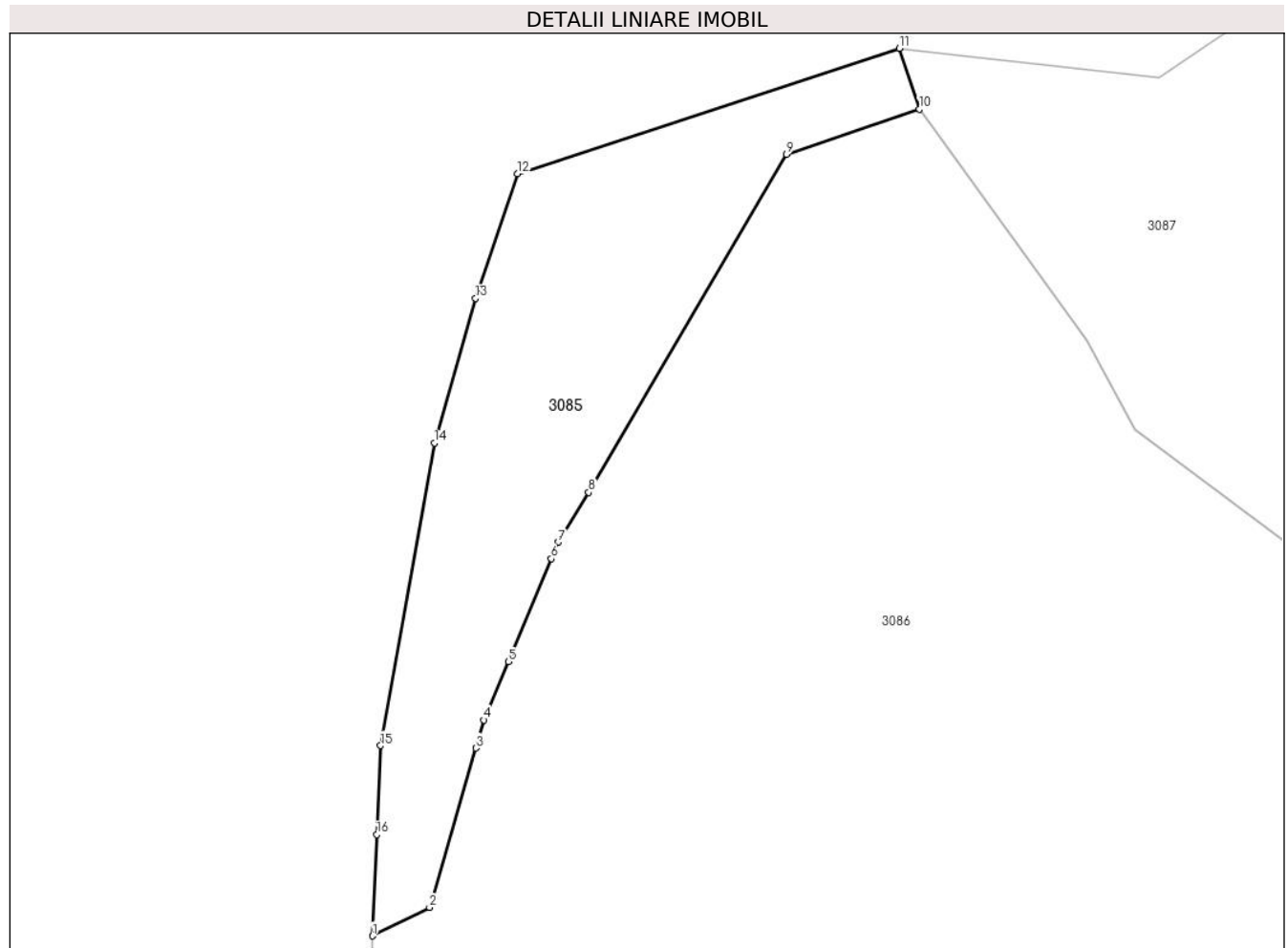
Inscrieri privind dezmembramintele dreptului de proprietate, drepturi reale de garanție și sarcini	Referințe
NU SUNT	

Anexa Nr. 1 La Partea I

Teren

Nr cadastral	Suprafața (mp)*	Observații / Referințe
	224	Parte din Cartea Funciara veche nr.545 Sacatura, cu nr. topografic vechi 1005. Configuratia imobilului stabilita conform identificarii in teren si a masuratorilor efectuate nu corespunde cu situatia tehnica a imobilului din cartea funciara veche, conform ordinul ANCPi nr. 600/2023.

* Suprafața este determinată în planul de proiecție Stereo 70.



Date referitoare la teren

Crt	Categorie folosință	Intra vilan	Suprafața (mp)	Tarla	Parcelă	Nr. topo	Observații / Referințe
1	pasune	NU	224	-	-	-	PASUNE IMPADURITA

Lungime Segmente

1) Valorile lungimilor segmentelor sunt obținute din proiecție în plan.

Punct început	X / Y	Punct sfârșit	X / Y	Lungime segment (** (m)
1	343.893,422 546.354,723	2	343.895,766 546.355,892	2.619
2	343.895,766 546.355,892	3	343.897,663 546.362,427	6.805
3	343.897,663 546.362,427	4	343.897,996 546.363,576	1.196
4	343.897,996 546.363,576	5	343.898,998 546.365,967	2.592

Punct început	X / Y	Punct sfârşit	X / Y	Lungime segment (** (m)
5	343.898,998 546.365,967	6	343.900,769 546.370,195	4.584
6	343.900,769 546.370,195	7	343.901,053 546.370,874	0.736
7	343.901,053 546.370,874	8	343.902,303 546.372,917	2.395
8	343.902,303 546.372,917	9	343.910,423 546.386,778	16.064
9	343.910,423 546.386,778	10	343.915,881 546.388,636	5.766
10	343.915,881 546.388,636	11	343.915,05 546.391,125	2.624
11	343.915,05 546.391,125	12	343.899,372 546.385,987	16.498
12	343.899,372 546.385,987	13	343.897,651 546.380,877	5.392
13	343.897,651 546.380,877	14	343.895,96 546.374,935	6.178
14	343.895,96 546.374,935	15	343.893,754 546.362,526	12.604
15	343.893,754 546.362,526	16	343.893,598 546.358,875	3.654
16	343.893,598 546.358,875	1	343.893,422 546.354,723	4.156

** Lungimile segmentelor sunt determinate în planul de proiecţie Stereo 70 şi sunt rotunjite la 1 milimetru.

*** Distanţa dintre puncte este formată din segmente cumulate ce sunt mai mici decât valoarea 1 milimetru.

**DATE DESPRE IMOBILUL NR. 3086**

Oficiul de Cadastru și Publicitate Imobiliară ALBA
Biroul de Cadastru și Publicitate Imobiliară Campeni

A. Partea I. Descrierea imobilului

TEREN Extravilan

Adresa: Jud. Alba

Nr. CF vechi:1516
Nr. topografic:889, 890, 913, 915, 916, 918,
1006, 1007

Nr. Crt	Nr cadastral Nr. topografic	Suprafața* (mp)	Observații / Referințe
A1		25.308	Sector cadastral:38 Teren neimprejmuit; Parte din Cartea Funciara veche nr.1516 Sacatura, cu nr. topografic vechi 889, 890, 913, 915, 916, 918, 1006, 1007. Configuratia imobilului stabilita conform identificarii in teren si a masuratorilor efectuate nu corespunde cu situatia tehnica a imobilului din cartea funciara veche, conform ordinul ANCP nr. 600/2023.

B. Partea II. Proprietari și acte

Inscrieri privitoare la dreptul de proprietate și alte drepturi reale	Referințe
3086 / 12/03/2024	
Act Normativ nr. 7, din 13/03/1996 emis de PARLAMENT;	
B1	A1
Intabulare, drept de PROPRIETATE, dobandit prin Lege, cota actuala 1/1, cota initiala 1/1 1) NEIDENTIFICAT NEIDENTIFICAT	
Act Administrativ nr. 963, din 06/03/2024 emis de COMUNA VADU MOȚILOR;	
B2	A1
Se noteaza posesia factica in favoarea lui Pantea Vasile 1) PANTEA VASILE	

C. Partea III. SARCINI .

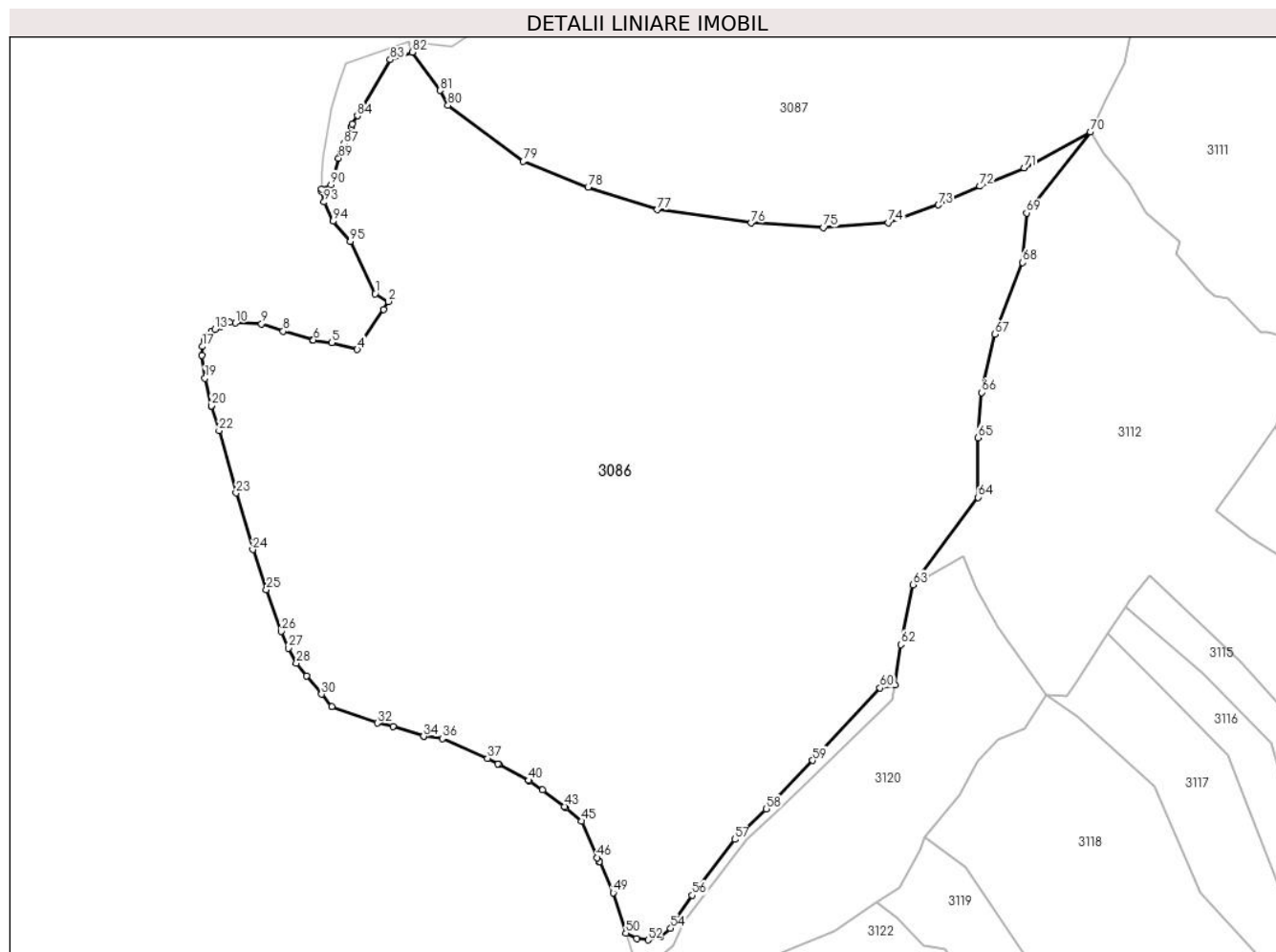
Inscrieri privind dezmembramintele dreptului de proprietate, drepturi reale de garanție și sarcini	Referințe
NU SUNT	

Anexa Nr. 1 La Partea I

Teren

Nr cadastral	Suprafața (mp)*	Observații / Referințe
	25.308	Parte din Cartea Funciara veche nr.1516 Sacatura, cu nr. topografic vechi 889, 890, 913, 915, 916, 918, 1006, 1007. Configuratia imobilului stabilita conform identificarii in teren si a masuratorilor efectuate nu corespunde cu situatia tehnica a imobilului din cartea funciara veche, conform ordinul ANCPI nr. 600/2023.

* Suprafața este determinată în planul de proiecție Stereo 70.



Date referitoare la teren

Crt	Categorie folosință	Intravilan	Suprafața (mp)	Tarla	Parcelă	Nr. topo	Observații / Referințe
1	faneata	NU	25.308	-	-	-	

Lungime Segmente

1) Valorile lungimilor segmentelor sunt obținute din proiecție în plan.

Punct început	X / Y	Punct sfârșit	X / Y	Lungime segment
1	343.906,696 546.328,908	2	343.909,999 546.326,966	3.832
4	343.902,265 546.315,11	5	343.895,982 546.316,793	6.505
7	343.891,145 546.317,524	8	343.883,947 546.319,66	7.508
10	343.872,112 546.321,673	11	343.870,697 546.321,791	1.42
2	343.909,999 546.326,966	3	343.908,799 546.325,039	2.27
5	343.895,982 546.316,793	6	343.891,424 546.317,462	4.607
8	343.883,947 546.319,66	9	343.878,602 546.321,448	5.636
11	343.870,697 546.321,791	12	343.868,4 546.320,839	2.486
3	343.908,799 546.325,039	4	343.902,265 546.315,11	11.886
6	343.891,424 546.317,462	7	343.891,145 546.317,524	0.286
9	343.878,602 546.321,448	10	343.872,112 546.321,673	6.494
12	343.868,4 546.320,839	13	343.867,005 546.320,107	1.575

Punct început	X / Y	Punct sfârșit	X / Y	Lungime segment	Punct început	X / Y	Punct sfârșit	X / Y	Lungime segment	Punct început	X / Y	Punct sfârșit	X / Y	Lungime segment
13	343.867,005 546.320,107	14	343.866,239 546.319,596	0.921	14	343.866,239 546.319,596	15	343.865,208 546.318,301	1.655	15	343.865,208 546.318,301	16	343.864,38 546.317,442	1.193
16	343.864,38 546.317,442	17	343.863,984 546.315,859	1.632	17	343.863,984 546.315,859	18	343.863,853 546.313,604	2.259	18	343.863,853 546.313,604	19	343.864,579 546.307,98	5.671
19	343.864,579 546.307,98	20	343.866,18 546.301,224	6.943	20	343.866,18 546.301,224	21	343.866,192 546.301,169	0.056	21	343.866,192 546.301,169	22	343.868,076 546.295,075	6.379
22	343.868,076 546.295,075	23	343.872,296 546.279,626	16.015	23	343.872,296 546.279,626	24	343.876,425 546.265,659	14.565	24	343.876,425 546.265,659	25	343.879,799 546.255,759	10.459
25	343.879,799 546.255,759	26	343.883,45 546.245,417	10.968	26	343.883,45 546.245,417	27	343.885,218 546.241,312	4.47	27	343.885,218 546.241,312	28	343.887,241 546.237,559	4.264
28	343.887,241 546.237,559	29	343.889,724 546.234,349	4.058	29	343.889,724 546.234,349	30	343.893,433 546.229,889	5.801	30	343.893,433 546.229,889	31	343.895,955 546.226,825	3.968
31	343.895,955 546.226,825	32	343.907,263 546.222,738	12.024	32	343.907,263 546.222,738	33	343.911,095 546.221,949	3.912	33	343.911,095 546.221,949	34	343.918,691 546.219,474	7.989
34	343.918,691 546.219,474	35	343.918,764 546.219,449	0.077	35	343.918,764 546.219,449	36	343.923,336 546.218,929	4.601	36	343.923,336 546.218,929	37	343.934,537 546.214,06	12.213
37	343.934,537 546.214,06	38	343.937,083 546.212,608	2.931	38	343.937,083 546.212,608	39	343.937,309 546.212,506	0.248	39	343.937,309 546.212,506	40	343.944,727 546.208,59	8.388
40	343.944,727 546.208,59	41	343.944,88 546.208,5	0.178	41	343.944,88 546.208,5	42	343.948,075 546.206,174	3.952	42	343.948,075 546.206,174	43	343.953,579 546.202,119	6.836
43	343.953,579 546.202,119	44	343.953,89 546.201,798	0.447	44	343.953,89 546.201,798	45	343.957,846 546.198,509	5.145	45	343.957,846 546.198,509	46	343.961,699 546.189,485	9.812
46	343.961,699 546.189,485	47	343.962,203 546.188,522	1.087	47	343.962,203 546.188,522	48	343.962,287 546.188,34	0.2	48	343.962,287 546.188,34	49	343.965,604 546.180,79	8.247
49	343.965,604 546.180,79	50	343.968,781 546.170,775	10.507	50	343.968,781 546.170,775	51	343.971,405 546.169,507	2.914	51	343.971,405 546.169,507	52	343.974,266 546.169,12	2.887
52	343.974,266 546.169,12	53	343.977,412 546.170,045	3.279	53	343.977,412 546.170,045	54	343.979,865 546.171,988	3.129	54	343.979,865 546.171,988	55	343.981,036 546.174,164	2.471
55	343.981,036 546.174,164	56	343.985,151 546.180,175	7.285	56	343.985,151 546.180,175	57	343.995,702 546.193,981	17.376	57	343.995,702 546.193,981	58	344.003,564 546.201,53	10.899
58	344.003,564 546.201,53	59	344.015,038 546.213,51	16.588	59	344.015,038 546.213,51	60	344.031,661 546.231,446	24.455	60	344.031,661 546.231,446	61	344.035,319 546.232,216	3.738
61	344.035,319 546.232,216	62	344.036,796 546.242,153	10.046	62	344.036,796 546.242,153	63	344.039,793 546.256,961	15.108	63	344.039,793 546.256,961	64	344.055,94 546.278,58	26.983
64	344.055,94 546.278,58	65	344.055,855 546.293,294	14.714	65	344.055,855 546.293,294	66	344.056,827 546.304,494	11.242	66	344.056,827 546.304,494	67	344.060,041 546.318,855	14.716
67	344.060,041 546.318,855	68	344.067,011 546.336,588	19.054	68	344.067,011 546.336,588	69	344.067,947 546.348,902	12.35	69	344.067,947 546.348,902	70	344.083,718 546.368,899	25.468
70	344.083,718 546.368,899	71	344.067,333 546.360,028	18.632	71	344.067,333 546.360,028	72	344.056,402 546.355,468	11.844	72	344.056,402 546.355,468	73	344.046,132 546.350,87	11.252
73	344.046,132 546.350,87	74	344.033,692 546.346,508	13.183	74	344.033,692 546.346,508	75	344.017,66 546.345,291	16.078	75	344.017,66 546.345,291	76	343.999,724 546.346,417	17.971
76	343.999,724 546.346,417	77	343.976,559 546.349,692	23.395	77	343.976,559 546.349,692	78	343.959,407 546.355,21	18.018	78	343.959,407 546.355,21	79	343.943,37 546.361,626	17.273
79	343.943,37 546.361,626	80	343.924,722 546.375,473	23.227	80	343.924,722 546.375,473	81	343.922,748 546.379,149	4.172	81	343.922,748 546.379,149	82	343.915,881 546.388,636	11.711
82	343.915,881 546.388,636	83	343.910,423 546.386,778	5.766	83	343.910,423 546.386,778	84	343.902,303 546.372,917	16.064	84	343.902,303 546.372,917	85	343.901,053 546.370,874	2.395
85	343.901,053 546.370,874	86	343.900,769 546.370,195	0.736	86	343.900,769 546.370,195	87	343.898,998 546.365,967	4.584	87	343.898,998 546.365,967	88	343.897,996 546.363,576	2.592
88	343.897,996 546.363,576	89	343.897,663 546.362,427	1.196	89	343.897,663 546.362,427	90	343.895,766 546.355,892	6.805	90	343.895,766 546.355,892	91	343.893,422 546.354,723	2.619
91	343.893,422 546.354,723	92	343.893,398 546.354,159	0.565	92	343.893,398 546.354,159	93	343.894,07 546.351,586	2.659	93	343.894,07 546.351,586	94	343.896,303 546.346,854	5.232
94	343.896,303 546.346,854	95	343.900,561 546.341,871	6.554	95	343.900,561 546.341,871	1	343.906,696 546.328,908	14.341					

** Lungimile segmentelor sunt determinate în planul de proiecție Stereo 70 și sunt rotunjite la 1 milimetru.

*** Distanța dintre puncte este formată din segmente cumulate ce sunt mai mici decât valoarea 1 milimetru.

**DATE DESPRE IMOBILUL NR. 3087**

Oficiul de Cadastru și Publicitate Imobiliară ALBA
Biroul de Cadastru și Publicitate Imobiliară Campeni

A. Partea I. Descrierea imobilului

TEREN Extravilan

Nr. CF vechi:111

Nr. topografic:881, 883, 885, 886, 887

Adresa: Jud. Alba

Nr. Crt	Nr cadastral Nr. topografic	Suprafața* (mp)	Observații / Referințe
A1		12.677	Sector cadastral:38 Teren neimprejmuit; Parte din Cartea Funciara veche nr.111 Sacatura, cu nr. topografic vechi 881, 883, 885, 886, 887. Configuratia imobilului stabilita conform identificarii in teren si a masuratorilor efectuate nu corespunde cu situatia tehnica a imobilului din cartea funciara veche, conform ordinul ANCP nr. 600/2023.

B. Partea II. Proprietari și acte

Inscrieri privitoare la dreptul de proprietate și alte drepturi reale		Referințe
3087 / 12/03/2024		
Act Normativ nr. 7, din 13/03/1996 emis de PARLAMENT;		
B1	Intabulare, drept de PROPRIETATE, dobandit prin Lege, cota actuala 1/1, cota initiala 1/1 1) NEIDENTIFICAT NEIDENTIFICAT	A1
Act Administrativ nr. 964, din 06/03/2024 emis de COMUNA VADU MOȚILOR;		
B2	Se noteaza posesia faptica in favoarea lui Pantea Ioan 1) PANTEA IOAN	A1

C. Partea III. SARCINI .

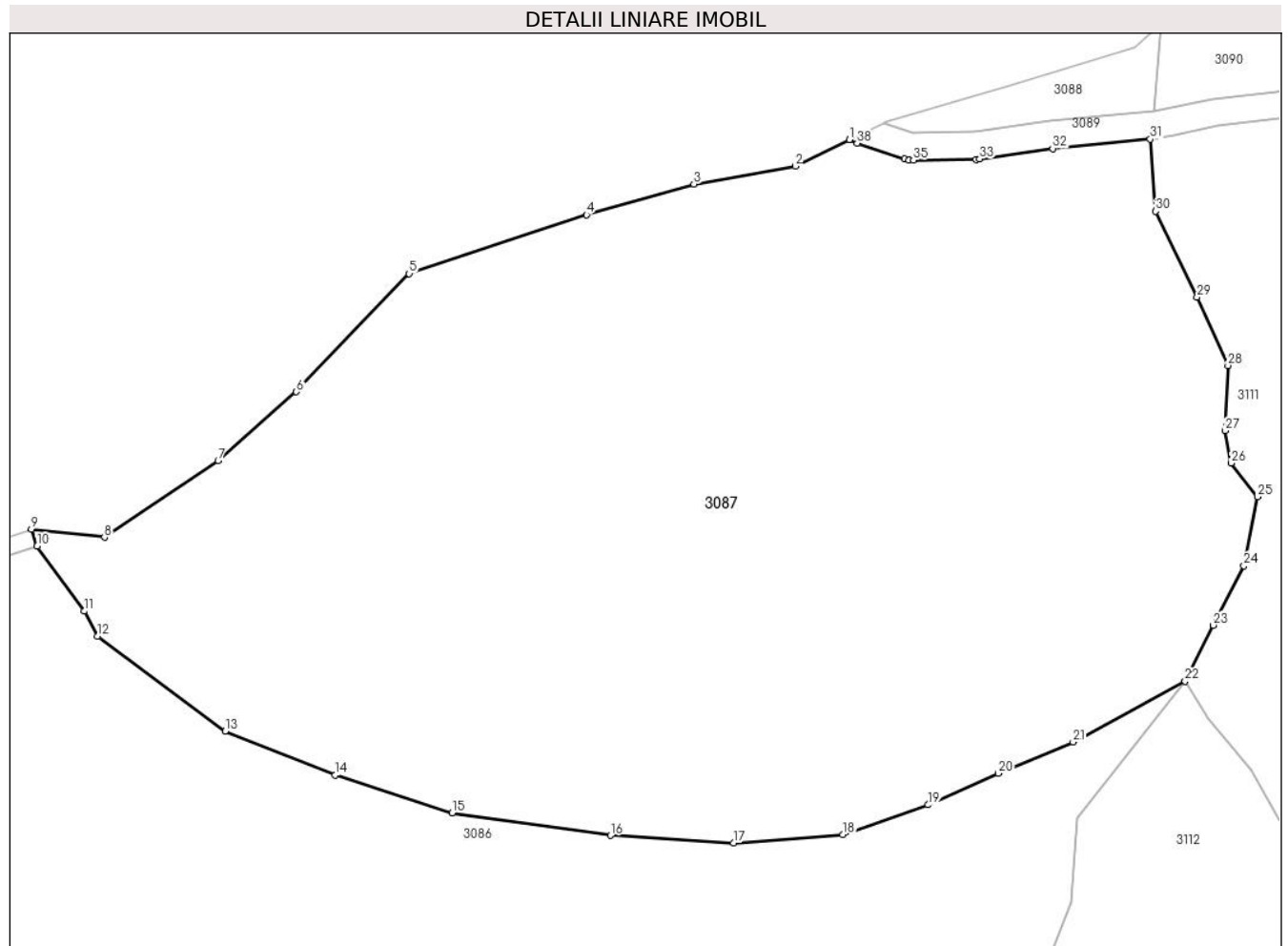
Inscrieri privind dezmembramintele dreptului de proprietate, drepturi reale de garanție și sarcini	Referințe
NU SUNT	

Anexa Nr. 1 La Partea I

Teren

Nr cadastral	Suprafața (mp)*	Observații / Referințe
	12.677	Parte din Cartea Funciara veche nr.111 Sacatura, cu nr. topografic vechi 881, 883, 885, 886, 887. Configuratia imobilului stabilita conform identificarii in teren si a masuratorilor efectuate nu corespunde cu situatia tehnica a imobilului din cartea funciara veche, conform ordinul ANCPI nr. 600/2023.

* Suprafața este determinată în planul de proiecție Stereo 70.



Date referitoare la teren

Crt	Categorie folosință	Intravilan	Suprafața (mp)	Tarla	Parcelă	Nr. topo	Observații / Referințe
1	faneata	NU	12.677	-	-	-	

Lungime Segmente

1) Valorile lungimilor segmentelor sunt obținute din proiecție în plan.

Punct început	X / Y	Punct sfârșit	X / Y	Lungime segment (** (m)
1	344.034,63 546.447,979	2	344.026,71 546.444,127	8.807
3	344.011,888 546.441,509	4	343.996,213 546.437,033	16.302
5	343.970,253 546.428,433	6	343.953,781 546.411,181	23.853
7	343.942,327 546.401,153	8	343.925,712 546.389,925	20.053

Punct început	X / Y	Punct sfârșit	X / Y	Lungime segment (** (m)
2	344.026,71 546.444,127	3	344.011,888 546.441,509	15.051
4	343.996,213 546.437,033	5	343.970,253 546.428,433	27.347
6	343.953,781 546.411,181	7	343.942,327 546.401,153	15.223
8	343.925,712 546.389,925	9	343.915,05 546.391,125	10.729

Punct început	X / Y	Punct sfârșit	X / Y	Lungime segment (** (m)
9	343.915,05 546.391,125	10	343.915,881 546.388,636	2.624
11	343.922,748 546.379,149	12	343.924,722 546.375,473	4.172
13	343.943,37 546.361,626	14	343.959,407 546.355,21	17.273
15	343.976,559 546.349,692	16	343.999,724 546.346,417	23.395
17	344.017,66 546.345,291	18	344.033,692 546.346,508	16.078
19	344.046,132 546.350,87	20	344.056,402 546.355,468	11.252
21	344.067,333 546.360,028	22	344.083,718 546.368,899	18.632
23	344.087,81 546.377,1	24	344.092,304 546.385,782	9.776
25	344.094,296 546.395,838	26	344.090,403 546.400,763	6.278
27	344.089,541 546.405,504	28	344.089,958 546.415,012	9.517
29	344.085,461 546.424,971	30	344.079,395 546.437,54	13.956
31	344.078,594 546.448,069	32	344.064,334 546.446,7	14.326
33	344.053,654 546.445,165	34	344.053,143 546.445,124	0.513
35	344.043,986 546.444,99	36	344.043,321 546.445,035	0.667
37	344.042,673 546.445,191	38	344.035,738 546.447,48	7.303

Punct început	X / Y	Punct sfârșit	X / Y	Lungime segment (** (m)
10	343.915,881 546.388,636	11	343.922,748 546.379,149	11.711
12	343.924,722 546.375,473	13	343.943,37 546.361,626	23.227
14	343.959,407 546.355,21	15	343.976,559 546.349,692	18.018
16	343.999,724 546.346,417	17	344.017,66 546.345,291	17.971
18	344.033,692 546.346,508	19	344.046,132 546.350,87	13.183
20	344.056,402 546.355,468	21	344.067,333 546.360,028	11.844
22	344.083,718 546.368,899	23	344.087,81 546.377,1	9.165
24	344.092,304 546.385,782	25	344.094,296 546.395,838	10.251
26	344.090,403 546.400,763	27	344.089,541 546.405,504	4.819
28	344.089,958 546.415,012	29	344.085,461 546.424,971	10.927
30	344.079,395 546.437,54	31	344.078,594 546.448,069	10.559
32	344.064,334 546.446,7	33	344.053,654 546.445,165	10.79
34	344.053,143 546.445,124	35	344.043,986 546.444,99	9.158
36	344.043,321 546.445,035	37	344.042,673 546.445,191	0.667
38	344.035,738 546.447,48	1	344.034,63 546.447,979	1.215

** Lungimile segmentelor sunt determinate în planul de proiecție Stereo 70 și sunt rotunjite la 1 milimetru.

*** Distanța dintre puncte este formată din segmente cumulate ce sunt mai mici decât valoarea 1 milimetru.

**DATE DESPRE IMOBILUL NR. 3088**

Oficiul de Cadastru și Publicitate Imobiliară ALBA
Biroul de Cadastru și Publicitate Imobiliară Campeni

A. Partea I. Descrierea imobilului

TEREN Extravilan

Nr. CF vechi:589
Nr. topografic:882/2/2

Adresa: Jud. Alba

Nr. Crt	Nr cadastral Nr. topografic	Suprafața* (mp)	Observații / Referințe
A1		247	Sector cadastral:38 Teren neimprejmuit; Parte din Cartea Funciara veche nr.589 Sacatura, cu nr. topografic vechi 882/2/2. Configuratia imobilului stabilita conform identificarii in teren si a masuratorilor efectuate nu corespunde cu situatia tehnica a imobilului din cartea funciara veche, conform ordinul ANCP nr. 600/2023.

B. Partea II. Proprietari și acte

Inscrieri privitoare la dreptul de proprietate și alte drepturi reale		Referințe
3088 / 12/03/2024		
Act Normativ nr. 7, din 13/03/1996 emis de PARLAMENT;		
B1	Intabulare, drept de PROPRIETATE, dobandit prin Lege, cota actuala 1/1, cota initiala 1/1 1) NEIDENTIFICAT NEIDENTIFICAT	A1
Act Administrativ nr. 965, din 06/03/2024 emis de COMUNA VADU MOȚILOR;		
B2	Se noteaza posesia factica in favoarea lui Pantea Ioan 1) PANTEA IOAN	A1

C. Partea III. SARCINI .

Inscrieri privind dezmembramintele dreptului de proprietate, drepturi reale de garanție și sarcini	Referințe
NU SUNT	

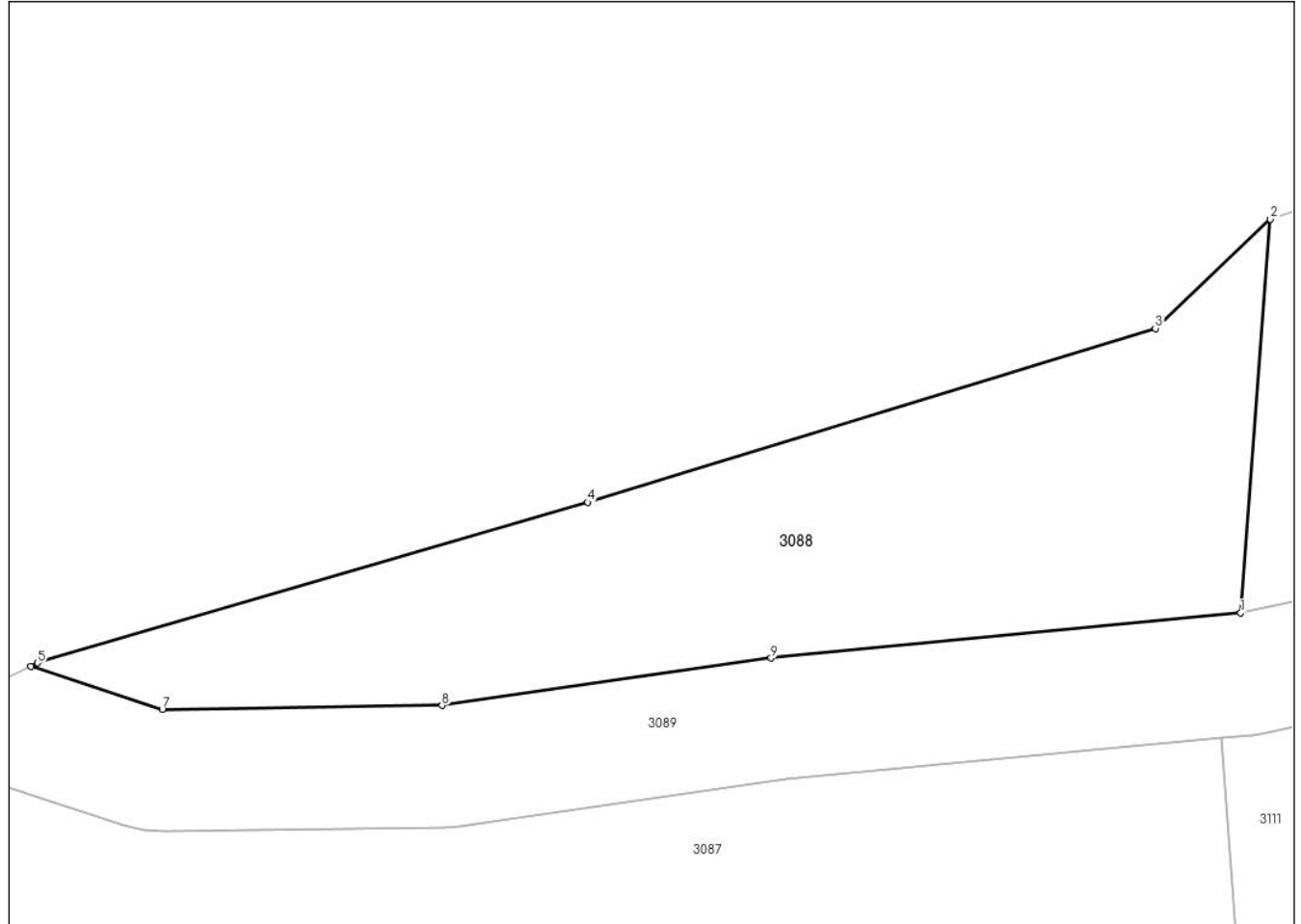
Anexa Nr. 1 La Partea I

Teren

Nr cadastral	Suprafața (mp)*	Observații / Referințe
	247	Parte din Cartea Funciara veche nr.589 Sacatura, cu nr. topografic vechi 882/2/2. Configuratia imobilului stabilita conform identificarii in teren si a masuratorilor efectuate nu corespunde cu situatia tehnica a imobilului din cartea funciara veche, conform ordinul ANCPi nr. 600/2023.

* Suprafața este determinată în planul de proiecție Stereo 70.

DETALII LINIARE IMOBIL



Date referitoare la teren

Crt	Categorie folosință	Intra vilan	Suprafața (mp)	Tarla	Parcelă	Nr. topo	Observații / Referințe
1	faneata	NU	247	-	-	-	

Lungime Segmente

1) Valorile lungimilor segmentelor sunt obținute din proiecție în plan.

Punct început	X / Y	Punct sfârșit	X / Y	Lungime segment (** (m)
1	344.079,231 546.452,149	2	344.080,198 546.465,027	12.914
2	344.080,198 546.465,027	3	344.076,435 546.461,456	5.188
3	344.076,435 546.461,456	4	344.057,86 546.455,764	19.428
4	344.057,86 546.455,764	5	344.039,843 546.450,514	18.766

Punct început	X / Y	Punct sfârșit	X / Y	Lungime segment (** (m)
5	344.039,843 546.450,514	6	344.039,626 546.450,409	0.241
6	344.039,626 546.450,409	7	344.043,927 546.448,989	4.529
7	344.043,927 546.448,989	8	344.053,085 546.449,124	9.159
8	344.053,085 546.449,124	9	344.063,858 546.450,673	10.884
9	344.063,858 546.450,673	1	344.079,231 546.452,149	15.444

** Lungimile segmentelor sunt determinate în planul de proiecție Stereo 70 și sunt rotunjite la 1 milimetru.

*** Distanța dintre puncte este formată din segmente cumulate ce sunt mai mici decât valoarea 1 milimetru.

**DATE DESPRE IMOBILUL NR. 3089**

Oficiul de Cadastru și Publicitate Imobiliară ALBA
Biroul de Cadastru și Publicitate Imobiliară Campeni

A. Partea I. Descrierea imobilului

TEREN Extravilan

Nr. CF vechi:589

Nr. topografic:882/2/2

Adresa: Jud. Alba

Nr. Crt	Nr cadastral Nr. topografic	Suprafața* (mp)	Observații / Referințe
A1		714	Sector cadastral:38 Teren neimprejmuit; Parte din Cartea Funciara veche nr.589 Sacatura, cu nr. topografic vechi 882/2/2. Configuratia imobilului stabilita conform identificarii in teren si a masuratorilor efectuate nu corespunde cu situatia tehnica a imobilului din cartea funciara veche, conform ordinul ANCP nr. 600/2023.

B. Partea II. Proprietari și acte

Inscrieri privitoare la dreptul de proprietate și alte drepturi reale		Referințe
3089 / 12/03/2024		
Act Normativ nr. 7, din 13/03/1996 emis de PARLAMENT;		
B1	Inscrierea provizorie, drept de PROPRIETATE, dobandit prin Lege, cota actuala 1/1, cota initiala 1/1 1) UAT VADU MOȚILOR, CIF:4562192	A1

C. Partea III. SARCINI .

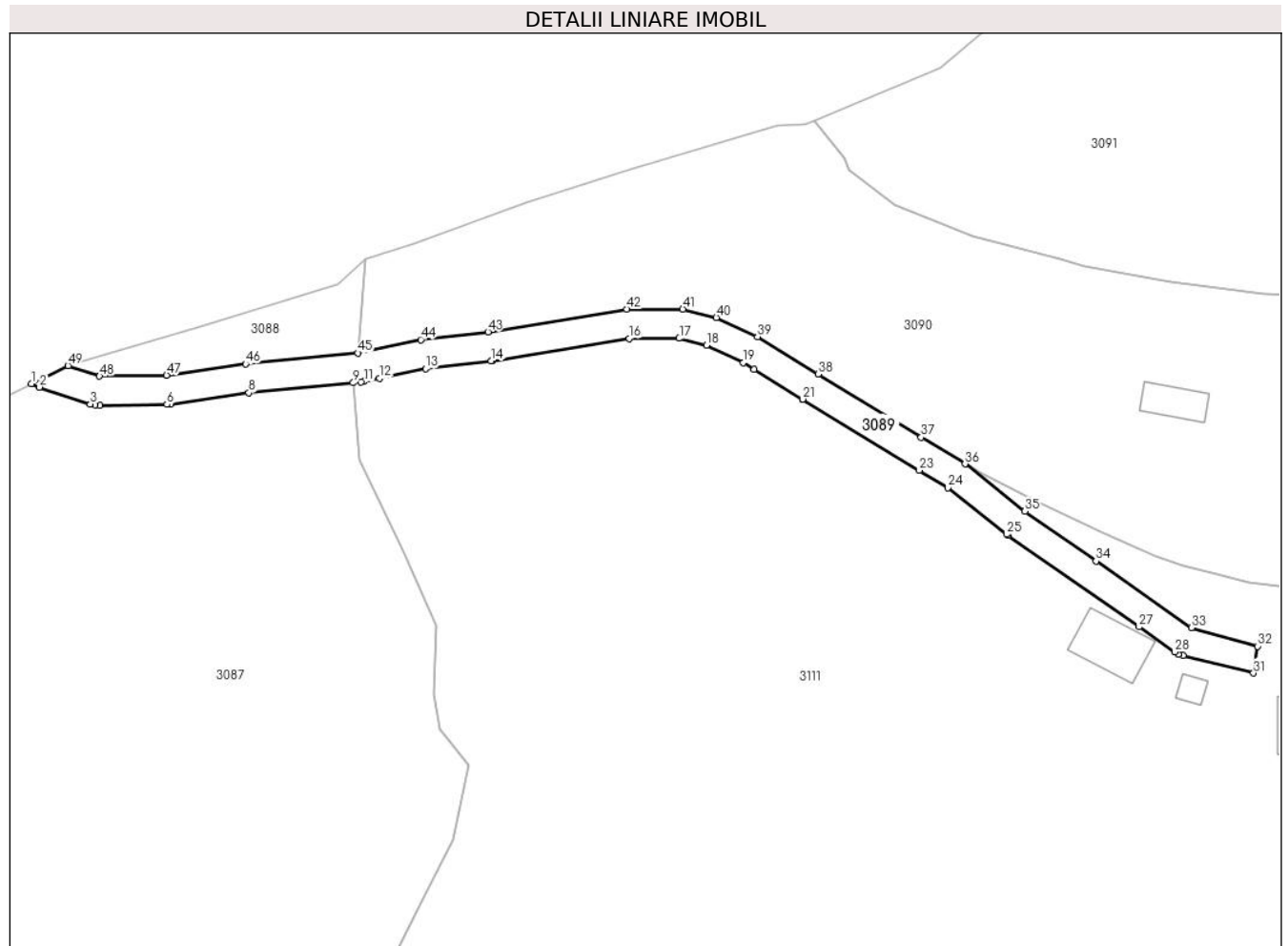
Inscrieri privind dezmembramintele dreptului de proprietate, drepturi reale de garanție și sarcini	Referințe
NU SUNT	

Anexa Nr. 1 La Partea I

Teren

Nr cadastral	Suprafața (mp)*	Observații / Referințe
	714	Parte din Cartea Funciara veche nr.589 Sacatura, cu nr. topografic vechi 882/2/2. Configuratia imobilului stabilita conform identificarii in teren si a masuratorilor efectuate nu corespunde cu situatia tehnica a imobilului din cartea funciara veche, conform ordinul ANCPi nr. 600/2023.

* Suprafața este determinată în planul de proiecție Stereo 70.



Date referitoare la teren

Crt	Categorie folosință	Intravilan	Suprafața (mp)	Tarla	Parcelă	Nr. topo	Observații / Referințe
1	drum	NU	714	-	-	-	

Lungime Segmente

1) Valorile lungimilor segmentelor sunt obținute din proiecție în plan.

Punct început	X / Y	Punct sfârșit	X / Y	Lungime segment
1	344.034,63 546.447,979	2	344.035,738 546.447,48	1.215
4	344.043,321 546.445,035	5	344.043,986 546.444,99	0.667
7	344.053,654 546.445,165	8	344.064,334 546.446,7	10.79
10	344.079,613 546.448,167	11	344.080,056 546.448,235	0.448
2	344.035,738 546.447,48	3	344.042,673 546.445,191	7.303
5	344.043,986 546.444,99	6	344.053,143 546.445,124	9.158
8	344.064,334 546.446,7	9	344.078,594 546.448,069	14.326
11	344.080,056 546.448,235	12	344.082,174 546.448,681	2.164
3	344.042,673 546.445,191	4	344.043,321 546.445,035	0.667
6	344.053,143 546.445,124	7	344.053,654 546.445,165	0.513
9	344.078,594 546.448,069	10	344.079,613 546.448,167	1.024
12	344.082,174 546.448,681	13	344.088,468 546.450,007	6.432

Punct început	X / Y	Punct sfârșit	X / Y	Lungime segment	Punct început	X / Y	Punct sfârșit	X / Y	Lungime segment	Punct început	X / Y	Punct sfârșit	X / Y	Lungime segment
13	344.088,468 546.450,007	14	344.097,441 546.451,046	9.033	14	344.097,441 546.451,046	15	344.097,628 546.451,072	0.189	15	344.097,628 546.451,072	16	344.116,29 546.454,13	18.911
16	344.116,29 546.454,13	17	344.123,111 546.454,137	6.821	17	344.123,111 546.454,137	18	344.126,827 546.453,188	3.835	18	344.126,827 546.453,188	19	344.131,9 546.450,822	5.598
19	344.131,9 546.450,822	20	344.133,362 546.449,923	1.716	20	344.133,362 546.449,923	21	344.139,996 546.445,847	7.786	21	344.139,996 546.445,847	22	344.140,007 546.445,84	0.013
22	344.140,007 546.445,84	23	344.155,909 546.436,137	18.629	23	344.155,909 546.436,137	24	344.159,818 546.433,751	4.58	24	344.159,818 546.433,751	25	344.167,869 546.427,409	10.249
25	344.167,869 546.427,409	26	344.168,052 546.427,273	0.228	26	344.168,052 546.427,273	27	344.185,934 546.414,771	21.819	27	344.185,934 546.414,771	28	344.190,782 546.411,382	5.915
28	344.190,782 546.411,382	29	344.191,325 546.411,063	0.63	29	344.191,325 546.411,063	30	344.191,911 546.410,833	0.63	30	344.191,911 546.410,833	31	344.201,564 546.408,467	9.939
31	344.201,564 546.408,467	32	344.202,118 546.412,131	3.706	32	344.202,118 546.412,131	33	344.193,074 546.414,66	9.391	33	344.193,074 546.414,66	34	344.180,063 546.423,756	15.875
34	344.180,063 546.423,756	35	344.170,344 546.430,551	11.859	35	344.170,344 546.430,551	36	344.162,152 546.437,005	10.429	36	344.162,152 546.437,005	37	344.156,166 546.440,635	7.001
37	344.156,166 546.440,635	38	344.142,09 546.449,255	16.506	38	344.142,09 546.449,255	39	344.133,798 546.454,35	9.732	39	344.133,798 546.454,35	40	344.128,179 546.456,971	6.2
40	344.128,179 546.456,971	41	344.123,612 546.458,138	4.714	41	344.123,612 546.458,138	42	344.115,963 546.458,13	7.649	42	344.115,963 546.458,13	43	344.096,981 546.455,019	19.235
43	344.096,981 546.455,019	44	344.087,825 546.453,959	9.217	44	344.087,825 546.453,959	45	344.079,231 546.452,149	8.783	45	344.079,231 546.452,149	46	344.063,858 546.450,673	15.444
46	344.063,858 546.450,673	47	344.053,085 546.449,124	10.884	47	344.053,085 546.449,124	48	344.043,927 546.448,989	9.159	48	344.043,927 546.448,989	49	344.039,626 546.450,409	4.529
49	344.039,626 546.450,409	1	344.034,63 546.447,979	5.556										

** Lungimile segmentelor sunt determinate în planul de proiecție Stereo 70 și sunt rotunjite la 1 milimetru.

*** Distanța dintre puncte este formată din segmente cumulate ce sunt mai mici decât valoarea 1 milimetru.



DATE DESPRE IMOBILUL NR. 3090

Oficiul de Cadastru și Publicitate Imobiliară ALBA
Biroul de Cadastru și Publicitate Imobiliară Campeni

A. Partea I. Descrierea imobilului

TEREN Necunoscut

Nr. CF vechi:589
Nr. topografic:882/2/2

Adresa: Loc. Bodești, Jud. Alba

Nr. Crt	Nr cadastral Nr. topografic	Suprafața* (mp)	Observații / Referințe
A1		5.835	Sector cadastral:38 Teren imprejmuit; Parte din Cartea Funciara veche nr.589 Sacatura, cu nr. topografic vechi 882/2/2. Configuratia imobilului stabilita conform identificarii in teren si a masuratorilor efectuate nu corespunde cu situatia tehnica a imobilului din cartea funciara veche, conform ordinul ANCP nr. 600/2023. Pe teren exista 1 stalp de electricitate.

Construcții

Crt	Nr cadastral Nr. topografic	Adresa	Observații / Referințe
A1.1		Loc. Bodești, Jud. Alba	Nr. niveluri:1; S. construita la sol:49 mp; CASA DE LOCUIT
A1.2		Loc. Bodești, Jud. Alba	Nr. niveluri:1; S. construita la sol:36 mp; GRAJD
A1.3		Loc. Bodești, Jud. Alba	Nr. niveluri:1; S. construita la sol:20 mp; LEMNARIE

B. Partea II. Proprietari și acte

Inscrieri privitoare la dreptul de proprietate și alte drepturi reale		Referințe
3090 / 12/03/2024		
Act Normativ nr. 7, din 13/03/1996 emis de PARLAMENT;		
B1	Intabulare, drept de PROPRIETATE, dobandit prin Lege, cota actuala 1/1, cota initiala 1/1 1) NEIDENTIFICAT NEIDENTIFICAT	A1
Act Administrativ nr. 966, din 06/03/2024 emis de COMUNA VADU MOȚILOR;		
B2	Se noteaza posesia factica in favoarea lui Sicoe Olimpia, Teiușan Eugenia-Maria, Miheț Delia-Emilia, Fortuna Lăcrimioara-Olivia 1) SICOE OLIMPIA 2) TEIUȘAN EUGENIA-MARIA 3) MIHEȚ DELIA-EMILIA 4) FORTUNA LĂCRIMIOARA-OLIVIA	A1
Act Administrativ nr. 1159, din 07/03/2024 emis de COMUNA VADU MOȚILOR;		
B3	Intabulare, drept de PROPRIETATE, dobandit prin Construire, cota actuala 1/1, cota initiala 1/1 1) SICOE OLIMPIA 2) TEIUȘAN EUGENIA-MARIA 3) MIHEȚ DELIA-EMILIA 4) FORTUNA LĂCRIMIOARA-OLIVIA	A1.1, A1.2, A1.3

C. Partea III. SARCINI .

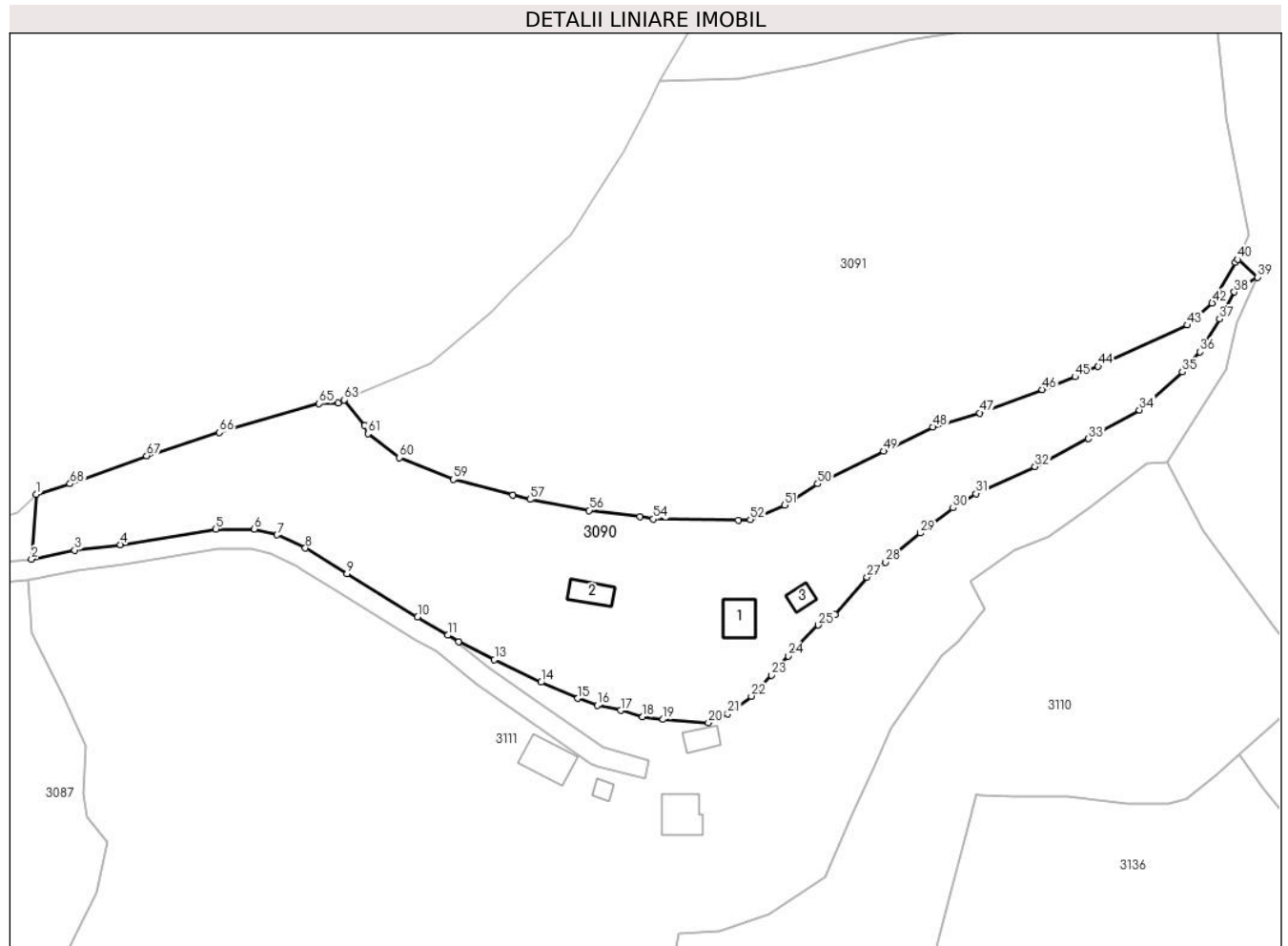
Inscrieri privind dezmembramintele dreptului de proprietate, drepturi reale de garanție și sarcini	Referințe
NU SUNT	

Anexa Nr. 1 La Partea I

Teren

Nr cadastral	Suprafața (mp)*	Observații / Referințe
	5.835	Parte din Cartea Funciara veche nr.589 Sacatura, cu nr. topografic vechi 882/2/2. Configuratia imobilului stabilita conform identificarii in teren si a masuratorilor efectuate nu corespunde cu situatia tehnica a imobilului din cartea funciara veche, conform ordinul ANCPi nr. 600/2023. Pe teren exista 1 stalp de electricitate.

* Suprafața este determinată în planul de proiecție Stereo 70.



Date referitoare la teren

Crt	Categorie folosință	Intra vilan	Suprafața (mp)	Tarla	Parcelă	Nr. topo	Observații / Referințe
1	curți constructii	DA	1.945	-	-	-	
2	pasune	DA	1.373	-	-	-	
3	pasune	NU	2.517	-	-	-	

Date referitoare la construcții

Crt	Număr	Destinație construcție	Supraf. (mp)	Situație juridică	Observații / Referințe
A1.1		construcții de locuințe	49	Cu acte	Nr. niveluri:1; S. construita la sol:49 mp; CASA DE LOCUIT
A1.2		construcții anexa	36	Cu acte	Nr. niveluri:1; S. construita la sol:36 mp; GRAJD
A1.3		construcții anexa	20	Cu acte	Nr. niveluri:1; S. construita la sol:20 mp; LEMNARIE

Lungime Segmente

1) Valorile lungimilor segmentelor sunt obținute din proiecție în plan.

Punct început	X / Y	Punct sfârșit	X / Y	Lungime segment	Punct început	X / Y	Punct sfârșit	X / Y	Lungime segment	Punct început	X / Y	Punct sfârșit	X / Y	Lungime segment
1	344.080,198 546.465,027	2	344.079,231 546.452,149	12.914	2	344.079,231 546.452,149	3	344.087,825 546.453,959	8.783	3	344.087,825 546.453,959	4	344.096,981 546.455,019	9.217
4	344.096,981 546.455,019	5	344.115,963 546.458,13	19.235	5	344.115,963 546.458,13	6	344.123,612 546.458,138	7.649	6	344.123,612 546.458,138	7	344.128,179 546.456,971	4.714
7	344.128,179 546.456,971	8	344.133,798 546.454,35	6.2	8	344.133,798 546.454,35	9	344.142,09 546.449,255	9.732	9	344.142,09 546.449,255	10	344.156,166 546.440,635	16.506
10	344.156,166 546.440,635	11	344.162,152 546.437,005	7.001	11	344.162,152 546.437,005	12	344.164,307 546.435,698	2.52	12	344.164,307 546.435,698	13	344.171,453 546.432,136	7.985
13	344.171,453 546.432,136	14	344.180,753 546.427,652	10.325	14	344.180,753 546.427,652	15	344.188,086 546.424,437	8.007	15	344.188,086 546.424,437	16	344.191,928 546.423,102	4.067
16	344.191,928 546.423,102	17	344.196,582 546.422,036	4.775	17	344.196,582 546.422,036	18	344.201,0 546.420,761	4.598	18	344.201,0 546.420,761	19	344.205,057 546.420,269	4.087
19	344.205,057 546.420,269	20	344.214,091 546.419,598	9.059	20	344.214,091 546.419,598	21	344.217,922 546.421,425	4.244	21	344.217,922 546.421,425	22	344.222,651 546.424,886	5.86
22	344.222,651 546.424,886	23	344.226,671 546.429,057	5.793	23	344.226,671 546.429,057	24	344.229,962 546.432,907	5.065	24	344.229,962 546.432,907	25	344.235,977 546.439,024	8.579
25	344.235,977 546.439,024	26	344.239,295 546.441,159	3.946	26	344.239,295 546.441,159	27	344.245,682 546.448,577	9.789	27	344.245,682 546.448,577	28	344.249,416 546.451,515	4.751
28	344.249,416 546.451,515	29	344.256,339 546.457,32	9.035	29	344.256,339 546.457,32	30	344.262,827 546.462,337	8.201	30	344.262,827 546.462,337	31	344.267,396 546.465,204	5.394
31	344.267,396 546.465,204	32	344.279,149 546.470,578	12.923	32	344.279,149 546.470,578	33	344.289,82 546.476,099	12.015	33	344.289,82 546.476,099	34	344.299,948 546.481,828	11.636
34	344.299,948 546.481,828	35	344.308,522 546.489,38	11.426	35	344.308,522 546.489,38	36	344.312,018 546.493,399	5.327	36	344.312,018 546.493,399	37	344.315,901 546.499,958	7.622
37	344.315,901 546.499,958	38	344.318,857 546.505,293	6.099	38	344.318,857 546.505,293	39	344.323,49 546.508,241	5.491	39	344.323,49 546.508,241	40	344.319,574 546.511,769	5.271
40	344.319,574 546.511,769	41	344.319,11 546.511,149	0.774	41	344.319,11 546.511,149	42	344.314,456 546.503,098	9.299	42	344.314,456 546.503,098	43	344.309,541 546.498,697	6.597
43	344.309,541 546.498,697	44	344.291,716 546.490,529	19.607	44	344.291,716 546.490,529	45	344.287,13 546.488,428	5.044	45	344.287,13 546.488,428	46	344.280,589 546.485,892	7.015
46	344.280,589 546.485,892	47	344.268,184 546.481,216	13.257	47	344.268,184 546.481,216	48	344.258,864 546.478,417	9.731	48	344.258,864 546.478,417	49	344.248,968 546.473,634	10.991
49	344.248,968 546.473,634	50	344.235,859 546.467,147	14.626	50	344.235,859 546.467,147	51	344.229,225 546.462,923	7.865	51	344.229,225 546.462,923	52	344.222,444 546.459,993	7.387
52	344.222,444 546.459,993	53	344.220,022 546.459,877	2.425	53	344.220,022 546.459,877	54	344.203,082 546.460,126	16.942	54	344.203,082 546.460,126	55	344.200,458 546.460,563	2.66
55	344.200,458 546.460,563	56	344.190,319 546.461,839	10.219	56	344.190,319 546.461,839	57	344.178,543 546.464,026	11.977	57	344.178,543 546.464,026	58	344.175,166 546.464,902	3.489
58	344.175,166 546.464,902	59	344.163,242 546.467,997	12.319	59	344.163,242 546.467,997	60	344.152,515 546.472,365	11.582	60	344.152,515 546.472,365	61	344.146,262 546.477,128	7.86
61	344.146,262 546.477,128	62	344.145,633 546.478,729	1.72	62	344.145,633 546.478,729	63	344.141,509 546.483,862	6.584	63	344.141,509 546.483,862	64	344.140,331 546.483,262	1.322
64	344.140,331 546.483,262	65	344.136,519 546.483,11	3.815	65	344.136,519 546.483,11	66	344.116,632 546.477,34	20.707	66	344.116,632 546.477,34	67	344.102,188 546.472,71	15.168
67	344.102,188 546.472,71	68	344.086,926 546.467,141	16.246	68	344.086,926 546.467,141	1	344.080,198 546.465,027	7.052					

** Lungimile segmentelor sunt determinate în planul de proiecție Stereo 70 și sunt rotunjite la 1 milimetru.

*** Distanța dintre puncte este formată din segmente cumulate ce sunt mai mici decât valoarea 1 milimetru.

**DATE DESPRE IMOBILUL NR. 3091**

Oficiul de Cadastru și Publicitate Imobiliară ALBA
Biroul de Cadastru și Publicitate Imobiliară Campeni

A. Partea I. Descrierea imobilului

TEREN Extravilan

Nr. CF vechi:1437, 1504

Nr. topografic:873, 875, 882/2/1

Adresa: Jud. Alba

Nr. Crt	Nr cadastral Nr. topografic	Suprafața* (mp)	Observații / Referințe
A1		11.525	Sector cadastral:38 Teren imprejmuit; Parte din Cartea Funciara veche nr.1437, 1504 Sacatura, cu nr. topografic vechi 873, 875, 882/2/1. Configuratia imobilului stabilita conform identificarii in teren si a masuratorilor efectuate nu corespunde cu situatia tehnica a imobilului din cartea funciara veche, conform ordinul ANCP nr. 600/2023.

B. Partea II. Proprietari și acte

Inscrieri privitoare la dreptul de proprietate și alte drepturi reale		Referințe
3091 / 12/03/2024		
Act Normativ nr. 7, din 13/03/1996 emis de PARLAMENT;		
B1	Intabulare, drept de PROPRIETATE, dobandit prin Lege, cota actuala 1/1, cota initiala 1/1 1) NEIDENTIFICAT NEIDENTIFICAT	A1
Act Administrativ nr. 967, din 06/03/2024 emis de COMUNA VADU MOȚILOR;		
B2	Se noteaza posesia factica in favoarea lui Trifa Mariana-Eugenia 1) TRIFA MARIANA-EUGENIA	A1

C. Partea III. SARCINI .

Inscrieri privind dezmembramintele dreptului de proprietate, drepturi reale de garanție și sarcini	Referințe
NU SUNT	

Anexa Nr. 1 La Partea I

Teren

Nr cadastral	Suprafața (mp)*	Observații / Referințe
	11.525	Parte din Cartea Funciara veche nr.1437, 1504 Sacatura, cu nr. topografic vechi 873, 875, 882/2/1. Configuratia imobilului stabilita conform identificarii in teren si a masuratorilor efectuate nu corespunde cu situatia tehnica a imobilului din cartea funciara veche, conform ordinul ANCPI nr. 600/2023.

* Suprafața este determinată în planul de proiecție Stereo 70.



Date referitoare la teren

Crt	Categorie folosință	Intravilan	Suprafața (mp)	Tarla	Parcelă	Nr. topo	Observații / Referințe
1	faneata	NU	11.525	-	-	-	

Lungime Segmente

1) Valorile lungimilor segmentelor sunt obținute din proiecție în plan.

Punct început	X / Y	Punct sfârșit	X / Y	Lungime segment
1	344.141,509 546.483,862	2	344.145,633 546.478,729	6.584
4	344.152,515 546.472,365	5	344.163,242 546.467,997	11.582
7	344.178,543 546.464,026	8	344.190,319 546.461,839	11.977
10	344.203,082 546.460,126	11	344.220,022 546.459,877	16.942
2	344.145,633 546.478,729	3	344.146,262 546.477,128	1.72
5	344.163,242 546.467,997	6	344.175,166 546.464,902	12.319
8	344.190,319 546.461,839	9	344.200,458 546.460,563	10.219
11	344.220,022 546.459,877	12	344.222,444 546.459,993	2.425
3	344.146,262 546.477,128	4	344.152,515 546.472,365	7.86
6	344.175,166 546.464,902	7	344.178,543 546.464,026	3.489
9	344.200,458 546.460,563	10	344.203,082 546.460,126	2.66
12	344.222,444 546.459,993	13	344.229,225 546.462,923	7.387

Punct început	X / Y	Punct sfârșit	X / Y	Lungime segment	Punct început	X / Y	Punct sfârșit	X / Y	Lungime segment	Punct început	X / Y	Punct sfârșit	X / Y	Lungime segment
13	344.229,225 546.462,923	14	344.235,859 546.467,147	7.865	14	344.235,859 546.467,147	15	344.248,968 546.473,634	14.626	15	344.248,968 546.473,634	16	344.258,864 546.478,417	10.991
16	344.258,864 546.478,417	17	344.268,184 546.481,216	9.731	17	344.268,184 546.481,216	18	344.280,589 546.485,892	13.257	18	344.280,589 546.485,892	19	344.287,13 546.488,428	7.015
19	344.287,13 546.488,428	20	344.291,716 546.490,529	5.044	20	344.291,716 546.490,529	21	344.309,541 546.498,697	19.607	21	344.309,541 546.498,697	22	344.314,456 546.503,098	6.597
22	344.314,456 546.503,098	23	344.319,11 546.511,149	9.299	23	344.319,11 546.511,149	24	344.319,574 546.511,769	0.774	24	344.319,574 546.511,769	25	344.321,833 546.516,671	5.397
25	344.321,833 546.516,671	26	344.317,209 546.540,188	23.967	26	344.317,209 546.540,188	27	344.316,888 546.543,253	3.082	27	344.316,888 546.543,253	28	344.313,876 546.571,917	28.822
28	344.313,876 546.571,917	29	344.303,592 546.571,807	10.285	29	344.303,592 546.571,807	30	344.270,573 546.558,036	35.776	30	344.270,573 546.558,036	31	344.253,927 546.555,3	16.869
31	344.253,927 546.555,3	32	344.234,924 546.550,702	19.551	32	344.234,924 546.550,702	33	344.220,271 546.547,685	14.96	33	344.220,271 546.547,685	34	344.204,241 546.547,214	16.037
34	344.204,241 546.547,214	35	344.202,323 546.543,112	4.528	35	344.202,323 546.543,112	36	344.197,104 546.533,214	11.19	36	344.197,104 546.533,214	37	344.191,81 546.525,05	9.73
37	344.191,81 546.525,05	38	344.186,696 546.516,566	9.906	38	344.186,696 546.516,566	39	344.174,852 546.505,705	16.07	39	344.174,852 546.505,705	40	344.170,867 546.501,362	5.894
40	344.170,867 546.501,362	41	344.158,747 546.491,053	15.911	41	344.158,747 546.491,053	1	344.141,509 546.483,862	18.678					

** Lungimile segmentelor sunt determinate în planul de proiecție Stereo 70 și sunt rotunjite la 1 milimetru.

*** Distanța dintre puncte este formată din segmente cumulate ce sunt mai mici decât valoarea 1 milimetru.

**DATE DESPRE IMOBILUL NR. 3092**

Oficiul de Cadastru și Publicitate Imobiliară ALBA
Biroul de Cadastru și Publicitate Imobiliară Campeni

A. Partea I. Descrierea imobilului

TEREN Necunoscut

Adresa: Loc. Bodesti, Jud. Alba

Nr. Crt	Nr cadastral Nr. topografic	Suprafața* (mp)	Observații / Referințe
A1	71844	65.036	Sector cadastral:38 Teren imprejmuit;

Construcții

Crt	Nr cadastral Nr. topografic	Adresa	Observații / Referințe
A1.1	71844-C1	Loc. Bodesti, Jud. Alba	Nr. niveluri:1; S. construita la sol:35 mp; S. construita desfasurata:35 mp; CASA DE LOCUIT , P, Sdesf=35mp
A1.2	71844-C2	Loc. Bodesti, Jud. Alba	Nr. niveluri:1; S. construita la sol:65 mp; S. construita desfasurata:65 mp; GRAJD, P,Sdesf=65 mp

B. Partea II. Proprietari și acte

Inscrieri privitoare la dreptul de proprietate și alte drepturi reale	Referințe
7196 / 30/05/2022	
Hotarare Judecatoreasca nr. 196, din 09/03/2022 emis de JUDECATORIA CIMPENI (IN URMA REFERATULUI DE COMPLETARE ; in scris sub semnatura privata nr CERERE DE RECEPTIE din 25.05.2022, emis de PFA ONETIU VALENTIN IOAN;in scris sub semnatura privata nr 2 din 29.06.2022, emis de PFA ONETIU VALENTIN IOAN; hotarare judecatoreasca nr SENTINTA din 09.03.2022, emis de JUDECATORIA CIMPENI;in scris sub semnatura privata nr RAPORT din 10.09.2021, emis de PFA ONETIU VALENTIN IOAN;in scris sub semnatura privata nr CI din 25.05.2022, emis de PFA ONETIU VALENTIN IOAN;in scris sub semnatura privata nr CALCUL ANALITIC din 25.05.2022, emis de PFA ONETIU VALENTIN IOAN;in scris sub semnatura privata nr BORDEROU din 25.05.2022, emis de PFA ONETIU VALENTIN IOAN;in scris sub semnatura privata nr MEMORIU din 25.05.2022, emis de PFA ONETIU VALENTIN IOAN;in scris sub semnatura privata nr OP din 28.05.2022, emis de BANCA TRANSILVANIA;act administrativ nr CERTIFICAT FISCAL CRISAN ANDREI din 09.05.2022, emis de PRIMARIA VADU MOTILOR;in scris sub semnatura privata nr CHITANTE RADIERE din 09.05.2022, emis de PFA ONETIU VALENTIN IOAN;act administrativ nr ADEVERINTA DE INTRAVILAN din 09.05.2022, emis de PRIMARIA VADU MOTILOR;in scris sub semnatura privata nr DECLARATIE din 25.05.2022, emis de PFA ONETIU VALENTIN IOAN; in scris sub semnatura privata nr ANEXA 1.35 din 25.05.2022, emis de PFA ONETIU VALENTIN IOAN;act administrativ nr CERTIFICAT FISCAL SCROB MIRCEA din 09.05.2022, emis de PRIMARIA VADU MOTILOR);	
B1	- imobilul de sub A 1 cu nr. top 872/2, 875/1, 874 se identifica cu cf electronic 71055 UAT VADU MOTILOR (provenita din conversia de pe hartie a cf nr. 1437 SACATURA) - În baza sentinței civile 196/2022 dosar 2131/203/2021 a Judecatoriei Campeni și a documentațiilor anexate se înscrie categoria reală de folosință , suprafața reală de 64619 mp, din care 683 mp curți constructii iar 63936 mp pasune . Apoi, se înscriu construcțiile descrise în foaia A .
B2	Intabulare, drept de PROPRIETATE,titlu cumparare,, dobandit prin Hotarare Judecatoreasca, cota actuala 1/2, cota initiala 1/2 1) CRISAN ANDREI
B3	Intabulare, drept de PROPRIETATE, titlu cumparare ,, dobandit prin Hotarare Judecatoreasca, cota actuala 1/2, cota initiala 1/2 1) SCROB MIRCEA OVIDIU

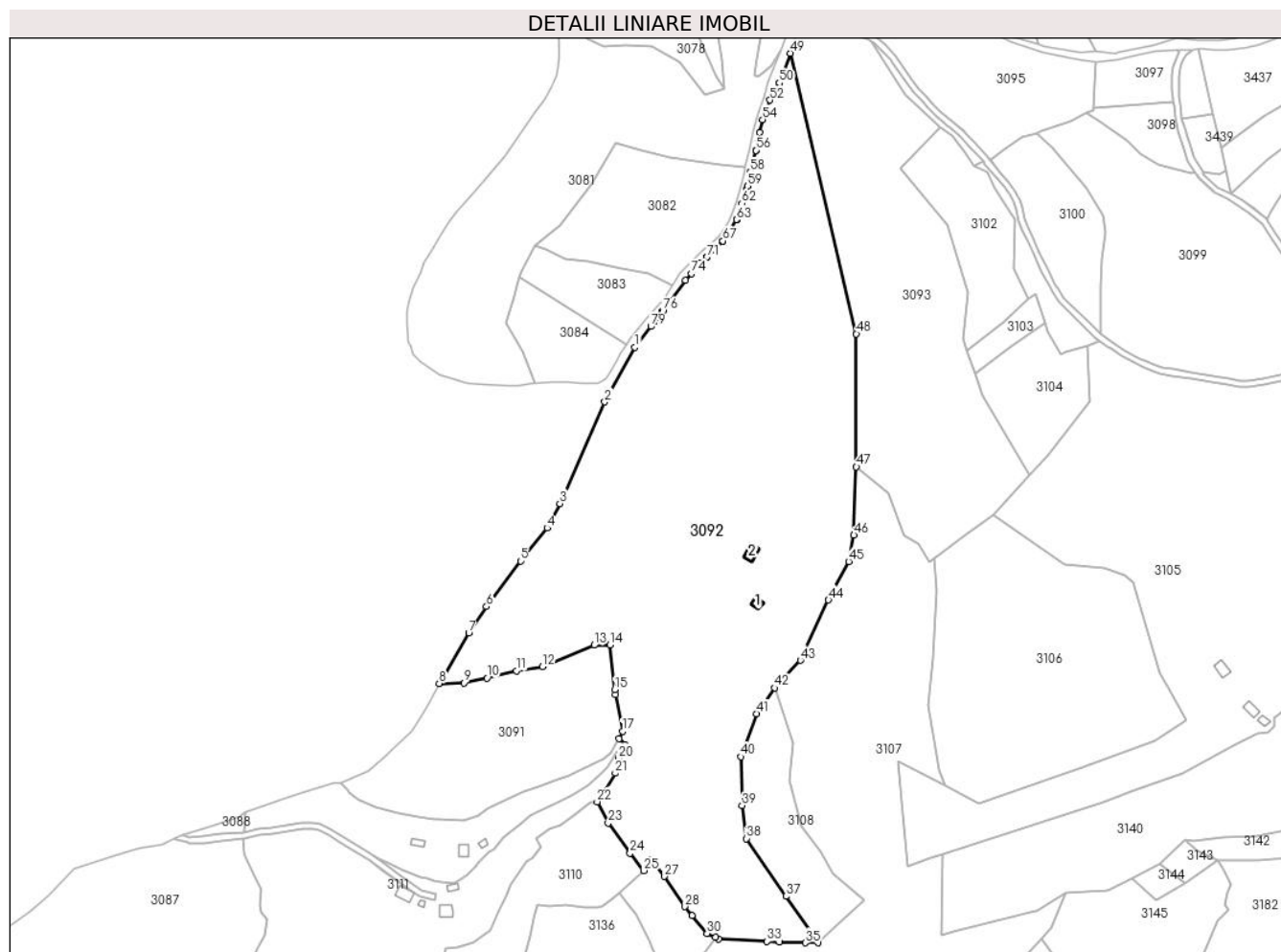
C. Partea III. SARCINI .

Inscrieri privind dezmembramintele dreptului de proprietate, drepturi reale de garanție și sarcini	Referințe
NU SUNT	

Teren

Nr cadastral	Suprafața (mp)*	Observații / Referințe
71844	65.036	

* Suprafața este determinată în planul de proiecție Stereo 70.



Date referitoare la teren

Crt	Categorie folosință	Intravilan	Suprafața (mp)	Tarla	Parcelă	Nr. topo	Observații / Referințe
1	curți constructii	DA	3.841	-	-	-	
2	pasune	NU	60.872	-	-	-	
3	drum	NU	323	-	-	-	

Date referitoare la construcții

Crt	Număr	Destinație construcție	Supraf. (mp)	Situație juridică	Observații / Referințe
A1.1	71844-C1	construcții de locuințe	35	Cu acte	Nr. niveluri:1; S. construita la sol:35 mp; S. construita desfasurata:35 mp; CASA DE LOCUIT , P, Sdesf=35mp
A1.2	71844-C2	construcții anexa	65	Cu acte	Nr. niveluri:1; S. construita la sol:65 mp; S. construita desfasurata:65 mp; GRAJD, P, Sdesf=65 mp

Lungime Segmente

1) Valorile lungimilor segmentelor sunt obținute din proiecție în plan.

Punct început	X / Y	Punct sfârșit	X / Y	Lungime segment
1	344.329,868 / 546.762,685	2	344.310,48 / 546.727,73	39.972
2	344.310,48 / 546.727,73	3	344.281,644 / 546.662,619	71.211
3	344.281,644 / 546.662,619	4	344.273,414 / 546.646,94	17.708

Punct început	X / Y	Punct sfârșit	X / Y	Lungime segment	Punct început	X / Y	Punct sfârșit	X / Y	Lungime segment	Punct început	X / Y	Punct sfârșit	X / Y	Lungime segment
4	344.273,414 546.646,94	5	344.256,395 546.625,79	27.147	5	344.256,395 546.625,79	6	344.234,579 546.596,536	36.493	6	344.234,579 546.596,536	7	344.223,272 546.579,669	20.306
7	344.223,272 546.579,669	8	344.204,241 546.547,214	37.623	8	344.204,241 546.547,214	9	344.220,271 546.547,685	16.037	9	344.220,271 546.547,685	10	344.234,924 546.550,702	14.96
10	344.234,924 546.550,702	11	344.253,927 546.555,3	19.551	11	344.253,927 546.555,3	12	344.270,573 546.558,036	16.869	12	344.270,573 546.558,036	13	344.303,592 546.571,807	35.776
13	344.303,592 546.571,807	14	344.313,876 546.571,917	10.285	14	344.313,876 546.571,917	15	344.316,888 546.543,253	28.822	15	344.316,888 546.543,253	16	344.317,209 546.540,188	3.082
16	344.317,209 546.540,188	17	344.321,833 546.516,671	23.967	17	344.321,833 546.516,671	18	344.319,574 546.511,769	5.397	18	344.319,574 546.511,769	19	344.323,49 546.508,241	5.271
19	344.323,49 546.508,241	20	344.319,252 546.499,248	9.942	20	344.319,252 546.499,248	21	344.317,138 546.489,753	9.727	21	344.317,138 546.489,753	22	344.305,577 546.471,413	21.68
22	344.305,577 546.471,413	23	344.312,688 546.457,743	15.409	23	344.312,688 546.457,743	24	344.326,724 546.438,538	23.787	24	344.326,724 546.438,538	25	344.335,415 546.427,308	14.2
25	344.335,415 546.427,308	26	344.340,168 546.434,576	8.684	26	344.340,168 546.434,576	27	344.348,769 546.423,611	13.936	27	344.348,769 546.423,611	28	344.361,673 546.404,279	23.243
28	344.361,673 546.404,279	29	344.366,442 546.398,555	7.45	29	344.366,442 546.398,555	30	344.376,008 546.387,075	14.943	30	344.376,008 546.387,075	31	344.381,347 546.384,655	5.862
31	344.381,347 546.384,655	32	344.383,601 546.383,633	2.475	32	344.383,601 546.383,633	33	344.414,435 546.381,991	30.878	33	344.414,435 546.381,991	34	344.422,573 546.381,692	8.143
34	344.422,573 546.381,692	35	344.439,158 546.381,084	16.596	35	344.439,158 546.381,084	36	344.447,096 546.381,184	7.939	36	344.447,096 546.381,184	37	344.426,585 546.410,871	36.084
37	344.426,585 546.410,871	38	344.401,125 546.447,825	44.875	38	344.401,125 546.447,825	39	344.398,518 546.469,025	21.36	39	344.398,518 546.469,025	40	344.397,843 546.500,335	31.317
40	344.397,843 546.500,335	41	344.407,987 546.527,942	29.412	41	344.407,987 546.527,942	42	344.419,435 546.544,408	20.055	42	344.419,435 546.544,408	43	344.435,87 546.562,093	24.143
43	344.435,87 546.562,093	44	344.453,9 546.600,74	42.646	44	344.453,9 546.600,74	45	344.466,953 546.625,393	27.895	45	344.466,953 546.625,393	46	344.470,217 546.642,33	17.249
46	344.470,217 546.642,33	47	344.471,744 546.686,153	43.85	47	344.471,744 546.686,153	48	344.471,756 546.771,337	85.184	48	344.471,756 546.771,337	49	344.429,427 546.951,148	184.726
49	344.429,427 546.951,148	50	344.422,336 546.932,108	20.318	50	344.422,336 546.932,108	51	344.422,225 546.931,862	0.27	51	344.422,225 546.931,862	52	344.416,503 546.921,178	12.12
52	344.416,503 546.921,178	53	344.413,13 546.913,17	8.689	53	344.413,13 546.913,17	54	344.411,572 546.908,702	4.732	54	344.411,572 546.908,702	55	344.409,683 546.900,549	8.369
55	344.409,683 546.900,549	56	344.407,348 546.888,967	11.815	56	344.407,348 546.888,967	57	344.407,325 546.888,865	0.105	57	344.407,325 546.888,865	58	344.403,83 546.875,257	14.05
58	344.403,83 546.875,257	59	344.402,063 546.865,956	9.467	59	344.402,063 546.865,956	60	344.401,996 546.865,7	0.265	60	344.401,996 546.865,7	61	344.401,595 546.864,493	1.272
61	344.401,595 546.864,493	62	344.398,393 546.854,845	10.165	62	344.398,393 546.854,845	63	344.395,056 546.844,562	10.811	63	344.395,056 546.844,562	64	344.394,887 546.844,183	0.415
64	344.394,887 546.844,183	65	344.391,147 546.837,678	7.504	65	344.391,147 546.837,678	66	344.391,017 546.837,481	0.236	66	344.391,017 546.837,481	67	344.386,132 546.830,92	8.18
67	344.386,132 546.830,92	68	344.386,009 546.830,771	0.193	68	344.386,009 546.830,771	69	344.381,226 546.825,502	7.116	69	344.381,226 546.825,502	70	344.381,123 546.825,396	0.148
70	344.381,123 546.825,396	71	344.376,042 546.820,567	7.01	71	344.376,042 546.820,567	72	344.376,035 546.820,56	0.01	72	344.376,035 546.820,56	73	344.371,81 546.816,581	5.804
73	344.371,81 546.816,581	74	344.365,985 546.809,873	8.884	74	344.365,985 546.809,873	75	344.362,249 546.805,571	5.698	75	344.362,249 546.805,571	76	344.347,687 546.785,849	24.515
76	344.347,687 546.785,849	77	344.347,652 546.785,803	0.058	77	344.347,652 546.785,803	78	344.342,527 546.779,27	8.303	78	344.342,527 546.779,27	79	344.340,041 546.776,101	4.028
79	344.340,041 546.776,101	1	344.329,868 546.762,685	16.837										

** Lungimile segmentelor sunt determinate în planul de proiecție Stereo 70 și sunt rotunjite la 1 milimetru.

*** Distanța dintre puncte este formată din segmente cumulate ce sunt mai mici decât valoarea 1 milimetru.

**DATE DESPRE IMOBILUL NR. 3093**

Oficiul de Cadastru și Publicitate Imobiliară ALBA
Biroul de Cadastru și Publicitate Imobiliară Campeni

A. Partea I. Descrierea imobilului

TEREN Extravilan

Adresa: Jud. Alba

Nr. Crt	Nr cadastral Nr. topografic	Suprafața* (mp)	Observații / Referințe
A1	71848	24.267	Sector cadastral:38 Teren neimprejmuit;

B. Partea II. Proprietari și acte

Inscrieri privitoare la dreptul de proprietate și alte drepturi reale	Referințe	
7181 / 30/05/2022		
Hotarare Judecatoreasca nr. 196/2022 dosar 2131/203/2021, din 09/03/2022 emis de JUDECATORIA CIMPENI (IN URMA REFERATULUI DE COMPLETARE ; in scris sub semnatura privata nr CALCUL ANALITIC din 25.05.2022, emis de PFA ONETIU VALENTIN IOAN; in scris sub semnatura privata nr CHITANTE RADIERE din 09.03.2022, emis de PFA ONETIU VALENTIN IOAN; hotarare judecatoreasca nr SENTINTA din 09.03.2022, emis de JUDECATORIA CIMPENI; in scris sub semnatura privata nr RAPORT din 10.09.2021, emis de PFA ONETIU VALENTIN IOAN; in scris sub semnatura privata nr CERERE DE RECEPTIE din 25.05.2022, emis de PFA ONETIU VALENTIN IOAN; in scris sub semnatura privata nr OP din 28.05.2022, emis de BANCA TRANSILVANIA; in scris sub semnatura privata nr DECLARATIE din 25.05.2022, emis de PFA ONETIU VALENTIN IOAN; in scris sub semnatura privata nr MEMORIU din 25.05.2022, emis de PFA ONETIU VALENTIN IOAN; in scris sub semnatura privata nr ANEXA 1.35 din 25.05.2022, emis de PFA ONETIU VALENTIN IOAN; act administrativ nr CERTIFICAT FISCAL din 09.03.2022, emis de PRIMARIA VADU MOTILOR; in scris sub semnatura privata nr BORDEROU din 25.05.2022, emis de PFA ONETIU VALENTIN IOAN; in scris sub semnatura privata nr CI din 25.05.2022, emis de PFA ONETIU VALENTIN IOAN; act administrativ nr ADEVERINTA din 09.03.2022, emis de PRIMARIA VADU MOTILOR);		
B1	imobilul de sub A 1 cu nr. top 612, 872/1 se identifica cu cf electronic 71053 , 71055 UAT VADU MOTILOR (provenita din conversia de pe hartie a cf nr.558, 1437 SACATURA)	A1
B2	În baza sentinței civile 196/2022 dosar 2131/203/2021 Judecatoria Campeni și documentațiile anexate se înscrie categoria reală de folosință , suprafața reală și se alipesc imobilele de sub A 1	A1
B3	În abza adevărinței 1787/2022 emisă de Primăria comunei Vadu Motilor și documentația cadastrală se actualizează destinația imobilului ca fiind extravilanul comunei Vadu Motilor	A1
B4	Intabulare, drept de PROPRIETATE cu titlu cumpărare, dobandit prin Hotarare Judecatoreasca, cota actuala 1/1, cota initiala 1/1 1) SCROB NICU-LUCIAN	A1

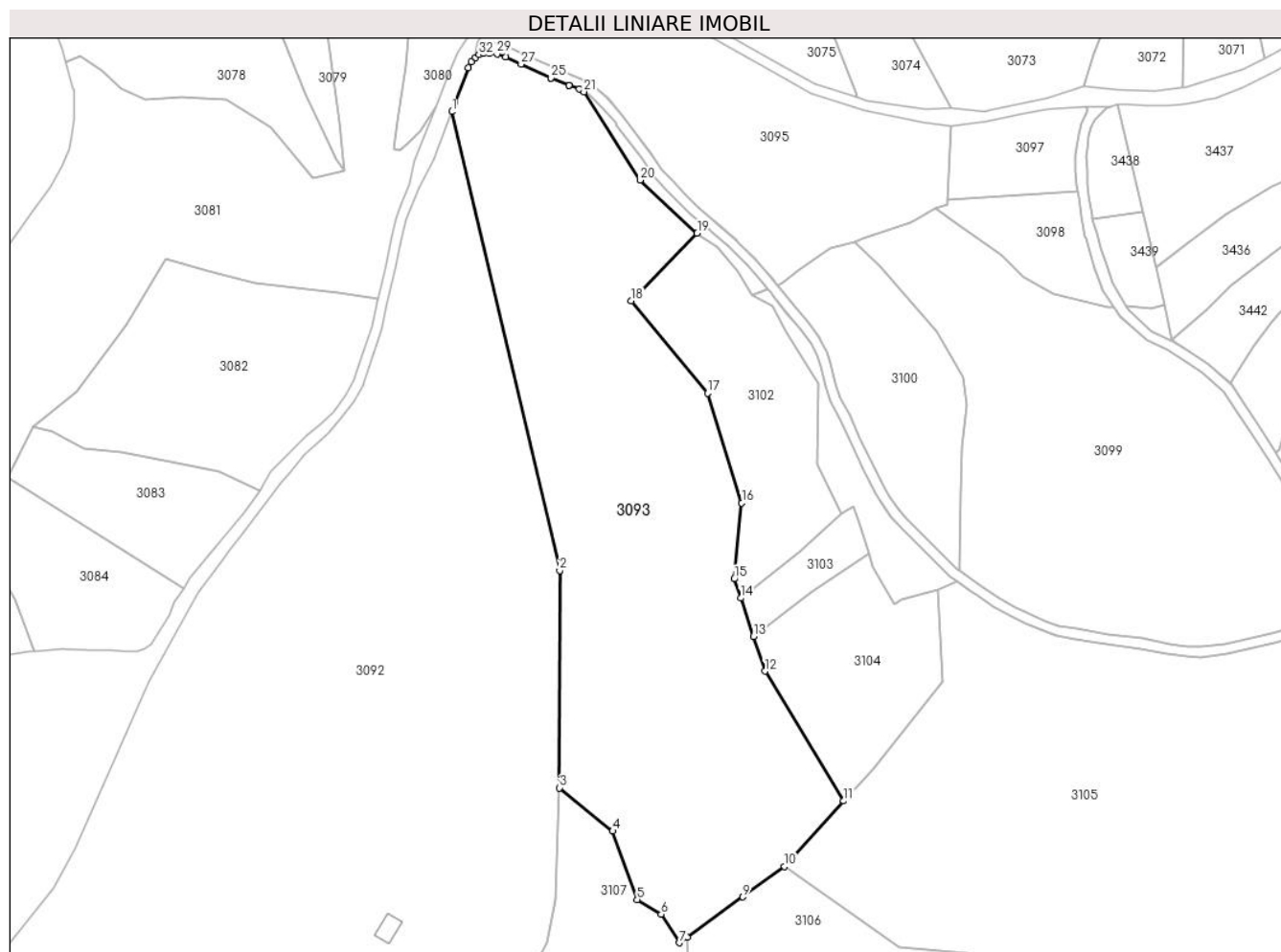
C. Partea III. SARCINI .

Inscrieri privind dezmembramintele dreptului de proprietate, drepturi reale de garanție și sarcini	Referințe
NU SUNT	

Teren

Nr cadastral	Suprafața (mp)*	Observații / Referințe
71848	24.267	

* Suprafața este determinată în planul de proiecție Stereo 70.



Date referitoare la teren

Crt	Categorie folosință	Intra vilan	Suprafața (mp)	Tarla	Parcelă	Nr. topo	Observații / Referințe
1	faneata	NU	24.267	-	-	612,872/1	

Lungime Segmente

1) Valorile lungimilor segmentelor sunt obținute din proiecție în plan.

Punct început	X / Y	Punct sfârșit	X / Y	Lungime segment (** (m)
1	344.429,427 546.951,148	2	344.471,756 546.771,337	184.726
3	344.471,744 546.686,153	4	344.492,551 546.669,228	26.821
5	344.502,094 546.642,391	6	344.511,529 546.636,707	11.015
7	344.518,644 546.625,452	8	344.521,818 546.627,739	3.912
9	344.543,55 546.643,395	10	344.559,931 546.655,397	20.307

Punct început	X / Y	Punct sfârșit	X / Y	Lungime segment (** (m)
2	344.471,756 546.771,337	3	344.471,744 546.686,153	85.184
4	344.492,551 546.669,228	5	344.502,094 546.642,391	28.483
6	344.511,529 546.636,707	7	344.518,644 546.625,452	13.315
8	344.521,818 546.627,739	9	344.543,55 546.643,395	26.784
10	344.559,931 546.655,397	11	344.583,138 546.681,017	34.568

Punct început	X / Y	Punct sfârșit	X / Y	Lungime segment (** (m)
11	344.583,138 546.681,017	12	344.552,295 546.731,912	59.511
13	344.547,731 546.745,537	14	344.542,722 546.760,494	15.773
15	344.540,192 546.768,049	16	344.543,124 546.797,802	29.897
17	344.529,84 546.840,764	18	344.499,802 546.877,065	47.117
19	344.525,665 546.903,473	20	344.503,328 546.924,332	30.562
21	344.481,227 546.958,897	22	344.479,481 546.959,979	2.054
23	344.475,501 546.961,452	24	344.475,458 546.961,469	0.046
25	344.468,423 546.964,26	26	344.468,313 546.964,308	0.12
27	344.456,631 546.969,772	28	344.450,588 546.972,477	6.621
29	344.447,224 546.973,747	30	344.444,156 546.974,02	3.08
31	344.441,923 546.973,948	32	344.440,151 546.973,397	1.856
33	344.438,648 546.972,394	34	344.437,041 546.970,549	2.447
35	344.435,967 546.968,379	36	344.430,807 546.954,853	14.477

Punct început	X / Y	Punct sfârșit	X / Y	Lungime segment (** (m)
12	344.552,295 546.731,912	13	344.547,731 546.745,537	14.369
14	344.542,722 546.760,494	15	344.540,192 546.768,049	7.967
16	344.543,124 546.797,802	17	344.529,84 546.840,764	44.969
18	344.499,802 546.877,065	19	344.525,665 546.903,473	36.963
20	344.503,328 546.924,332	21	344.481,227 546.958,897	41.027
22	344.479,481 546.959,979	23	344.475,501 546.961,452	4.244
24	344.475,458 546.961,469	25	344.468,423 546.964,26	7.568
26	344.468,313 546.964,308	27	344.456,631 546.969,772	12.897
28	344.450,588 546.972,477	29	344.447,224 546.973,747	3.596
30	344.444,156 546.974,02	31	344.441,923 546.973,948	2.234
32	344.440,151 546.973,397	33	344.438,648 546.972,394	1.807
34	344.437,041 546.970,549	35	344.435,967 546.968,379	2.421
36	344.430,807 546.954,853	1	344.429,427 546.951,148	3.954

** Lungimile segmentelor sunt determinate în planul de proiecție Stereo 70 și sunt rotunjite la 1 milimetru.

*** Distanța dintre puncte este formată din segmente cumulate ce sunt mai mici decât valoarea 1 milimetru.

**DATE DESPRE IMOBILUL NR. 3094**

Oficiul de Cadastru și Publicitate Imobiliară ALBA
Biroul de Cadastru și Publicitate Imobiliară Campeni

A. Partea I. Descrierea imobilului

TEREN Extravilan

Adresa: Jud. Alba

Nr. Crt	Nr cadastral Nr. topografic	Suprafața* (mp)	Observații / Referințe
A1		1.800	Sector cadastral:38 Teren neimprejmuit; parte din DC 288

B. Partea II. Proprietari și acte

Inscrieri privitoare la dreptul de proprietate și alte drepturi reale		Referințe
3094 / 12/03/2024		
Act Administrativ nr. 17, din 29/04/2015 emis de COMUNA VADU MOȚILOR;		
B1	Intabulare, drept de PROPRIETATE, dobândit prin Lege, cota actuala 1/1, cota initiala 1/1 1) COMUNA VADU MOTILOR, CIF:4562192	A1

C. Partea III. SARCINI .

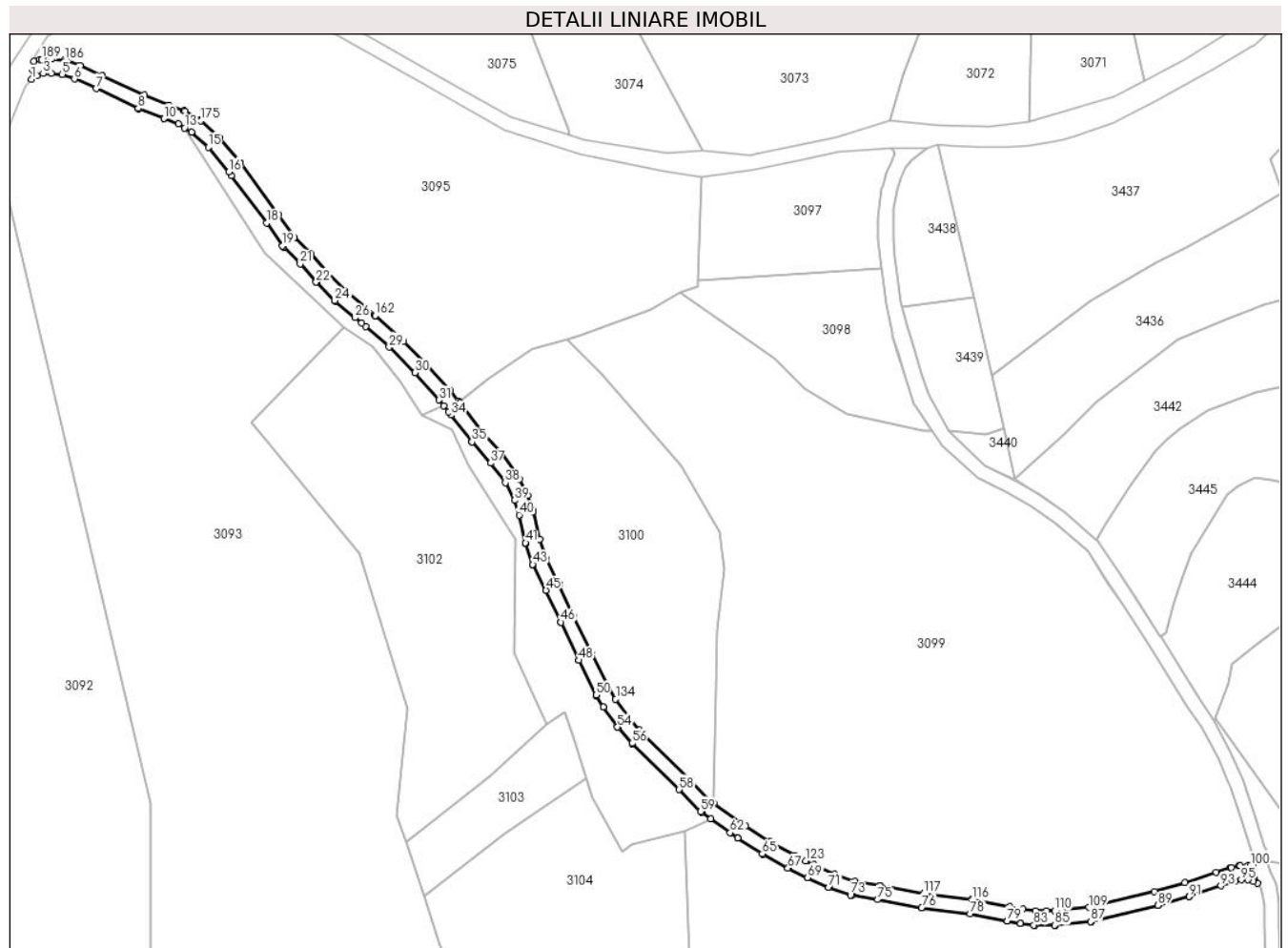
Inscrieri privind dezmembramintele dreptului de proprietate, drepturi reale de garanție și sarcini	Referințe
NU SUNT	

Anexa Nr. 1 La Partea I

Teren

Nr cadastral	Suprafața (mp)*	Observații / Referințe
	1.800	parte din DC 288

* Suprafața este determinată în planul de proiecție Stereo 70.



Date referitoare la teren

Crt	Categorie folosință	Intravilan	Suprafața (mp)	Tarla	Parcelă	Nr. topo	Observații / Referințe
1	drum	NU	1.800	-	-	-	%DC288

Lungime Segmente

1) Valorile lungimilor segmentelor sunt obținute din proiecție în plan.

Punct început	X / Y	Punct sfârșit	X / Y	Lungime segment
1	344.438,648 546.972,394	2	344.440,151 546.973,397	1.807
4	344.444,156 546.974,02	5	344.447,224 546.973,747	3.08
7	344.456,631 546.969,772	8	344.468,313 546.964,308	12.897
10	344.475,458 546.961,469	11	344.475,501 546.961,452	0.046
13	344.481,227 546.958,897	14	344.483,126 546.957,72	2.234
16	344.493,559 546.946,69	17	344.494,288 546.945,702	1.228
2	344.440,151 546.973,397	3	344.441,923 546.973,948	1.856
5	344.447,224 546.973,747	6	344.450,588 546.972,477	3.596
8	344.468,313 546.964,308	9	344.468,423 546.964,26	0.12
11	344.475,501 546.961,452	12	344.479,481 546.959,979	4.244
14	344.483,126 546.957,72	15	344.487,829 546.953,522	6.304
17	344.494,288 546.945,702	18	344.504,038 546.932,485	16.424
3	344.441,923 546.973,948	4	344.444,156 546.974,02	2.234
6	344.450,588 546.972,477	7	344.456,631 546.969,772	6.621
9	344.468,423 546.964,26	10	344.475,458 546.961,469	7.568
12	344.479,481 546.959,979	13	344.481,227 546.958,897	2.054
15	344.487,829 546.953,522	16	344.493,559 546.946,69	8.917
18	344.504,038 546.932,485	19	344.508,469 546.926,096	7.775

Punct început	X / Y	Punct sfârșit	X / Y	Lungime segment	Punct început	X / Y	Punct sfârșit	X / Y	Lungime segment	Punct început	X / Y	Punct sfârșit	X / Y	Lungime segment
19	344.508,469 546.926,096	20	344.508,691 546.925,828	0.348	20	344.508,691 546.925,828	21	344.513,375 546.921,098	6.657	21	344.513,375 546.921,098	22	344.517,771 546.916,056	6.689
22	344.517,771 546.916,056	23	344.517,877 546.915,944	0.154	23	344.517,877 546.915,944	24	344.522,989 546.910,922	7.166	24	344.522,989 546.910,922	25	344.523,11 546.910,812	0.164
25	344.523,11 546.910,812	26	344.528,642 546.906,202	7.201	26	344.528,642 546.906,202	27	344.530,413 546.904,726	2.305	27	344.530,413 546.904,726	28	344.531,602 546.903,735	1.548
28	344.531,602 546.903,735	29	344.538,094 546.898,044	8.633	29	344.538,094 546.898,044	30	344.545,228 546.890,908	10.09	30	344.545,228 546.890,908	31	344.551,963 546.883,345	10.127
31	344.551,963 546.883,345	32	344.553,248 546.881,722	2.07	32	344.553,248 546.881,722	33	344.554,578 546.880,042	2.143	33	344.554,578 546.880,042	34	344.555,28 546.879,151	1.134
34	344.555,28 546.879,151	35	344.561,118 546.871,746	9.43	35	344.561,118 546.871,746	36	344.561,181 546.871,67	0.099	36	344.561,181 546.871,67	37	344.566,282 546.865,816	7.765
37	344.566,282 546.865,816	38	344.570,395 546.860,392	6.807	38	344.570,395 546.860,392	39	344.572,916 546.855,484	5.518	39	344.572,916 546.855,484	40	344.574,286 546.851,416	4.292
40	344.574,286 546.851,416	41	344.576,036 546.843,678	7.933	41	344.576,036 546.843,678	42	344.576,091 546.843,481	0.205	42	344.576,091 546.843,481	43	344.578,045 546.837,674	6.127
43	344.578,045 546.837,674	44	344.578,162 546.837,397	0.301	44	344.578,162 546.837,397	45	344.581,718 546.830,485	7.773	45	344.581,718 546.830,485	46	344.585,772 546.821,632	9.737
46	344.585,772 546.821,632	47	344.585,79 546.821,592	0.044	47	344.585,79 546.821,592	48	344.590,893 546.811,059	11.704	48	344.590,893 546.811,059	49	344.590,899 546.811,047	0.013
49	344.590,899 546.811,047	50	344.595,627 546.801,45	10.698	50	344.595,627 546.801,45	51	344.595,727 546.801,272	0.204	51	344.595,727 546.801,272	52	344.597,693 546.798,135	3.702
52	344.597,693 546.798,135	53	344.597,745 546.798,056	0.095	53	344.597,745 546.798,056	54	344.601,584 546.792,532	6.727	54	344.601,584 546.792,532	55	344.601,741 546.792,334	0.253
55	344.601,741 546.792,334	56	344.605,623 546.788,029	5.797	56	344.605,623 546.788,029	57	344.605,709 546.787,939	0.124	57	344.605,709 546.787,939	58	344.618,756 546.775,171	18.255
58	344.618,756 546.775,171	59	344.624,685 546.769,075	8.504	59	344.624,685 546.769,075	60	344.624,964 546.768,836	0.367	60	344.624,964 546.768,836	61	344.627,493 546.767,047	3.098
61	344.627,493 546.767,047	62	344.632,912 546.763,213	6.638	62	344.632,912 546.763,213	63	344.634,986 546.761,746	2.54	63	344.634,986 546.761,746	64	344.635,054 546.761,7	0.082
64	344.635,054 546.761,7	65	344.641,865 546.757,289	8.115	65	344.641,865 546.757,289	66	344.641,981 546.757,22	0.135	66	344.641,981 546.757,22	67	344.648,96 546.753,339	7.986
67	344.648,96 546.753,339	68	344.649,075 546.753,28	0.129	68	344.649,075 546.753,28	69	344.654,49 546.750,712	5.993	69	344.654,49 546.750,712	70	344.654,509 546.750,703	0.021
70	344.654,509 546.750,703	71	344.660,316 546.748,023	6.396	71	344.660,316 546.748,023	72	344.660,497 546.747,95	0.195	72	344.660,497 546.747,95	73	344.666,378 546.745,906	6.226
73	344.666,378 546.745,906	74	344.666,699 546.745,823	0.332	74	344.666,699 546.745,823	75	344.673,894 546.744,596	7.299	75	344.673,894 546.744,596	76	344.686,151 546.742,363	12.459
76	344.686,151 546.742,363	77	344.686,263 546.742,346	0.113	77	344.686,263 546.742,346	78	344.699,643 546.740,681	13.483	78	344.699,643 546.740,681	79	344.709,967 546.738,738	10.505
79	344.709,967 546.738,738	80	344.709,971 546.738,737	0.004	80	344.709,971 546.738,737	81	344.713,572 546.738,067	3.663	81	344.713,572 546.738,067	82	344.713,682 546.738,05	0.111
82	344.713,682 546.738,05	83	344.717,367 546.737,575	3.715	83	344.717,367 546.737,575	84	344.717,603 546.737,559	0.237	84	344.717,603 546.737,559	85	344.723,158 546.737,503	5.555
85	344.723,158 546.737,503	86	344.723,377 546.737,513	0.219	86	344.723,377 546.737,513	87	344.733,148 546.738,49	9.82	87	344.733,148 546.738,49	88	344.733,42 546.738,536	0.276
88	344.733,42 546.738,536	89	344.751,819 546.742,996	18.932	89	344.751,819 546.742,996	90	344.751,893 546.743,015	0.076	90	344.751,893 546.743,015	91	344.760,489 546.745,451	8.935
91	344.760,489 546.745,451	92	344.760,578 546.745,479	0.093	92	344.760,578 546.745,479	93	344.769,396 546.748,426	9.297	93	344.769,396 546.748,426	94	344.773,224 546.749,702	4.035
94	344.773,224 546.749,702	95	344.775,061 546.750,098	1.879	95	344.775,061 546.750,098	96	344.776,853 546.750,142	1.793	96	344.776,853 546.750,142	97	344.778,413 546.749,718	1.617
97	344.778,413 546.749,718	98	344.779,563 546.749,113	1.299	98	344.779,563 546.749,113	99	344.778,426 546.753,86	4.881	99	344.778,426 546.753,86	100	344.777,62 546.754,079	0.835
100	344.777,62 546.754,079	101	344.777,047 546.754,148	0.577	101	344.777,047 546.754,148	102	344.774,774 546.754,093	2.274	102	344.774,774 546.754,093	103	344.774,401 546.754,048	0.376
103	344.774,401 546.754,048	104	344.772,273 546.753,589	2.177	104	344.772,273 546.753,589	105	344.772,063 546.753,531	0.218	105	344.772,063 546.753,531	106	344.768,129 546.752,22	4.147
106	344.768,129 546.752,22	107	344.759,354 546.749,287	9.252	107	344.759,354 546.749,287	108	344.750,84 546.746,874	8.849	108	344.750,84 546.746,874	109	344.732,612 546.742,456	18.756
109	344.732,612 546.742,456	110	344.723,088 546.741,504	9.571	110	344.723,088 546.741,504	111	344.720,754 546.741,528	2.334	111	344.720,754 546.741,528	112	344.717,761 546.741,558	2.993
112	344.717,761 546.741,558	113	344.714,249 546.742,01	3.541	113	344.714,249 546.742,01	114	344.710,705 546.742,669	3.605	114	344.710,705 546.742,669	115	344.700,322 546.744,623	10.565
115	344.700,322 546.744,623	116	344.700,199 546.744,642	0.124	116	344.700,199 546.744,642	117	344.686,813 546.746,308	13.489	117	344.686,813 546.746,308	118	344.674,6 546.748,533	12.414

Punct început	X / Y	Punct sfârșit	X / Y	Lungime segment	Punct început	X / Y	Punct sfârșit	X / Y	Lungime segment	Punct început	X / Y	Punct sfârșit	X / Y	Lungime segment
118	344.674,6 546.748,533	119	344.674,577 546.748,537	0.023	119	344.674,577 546.748,537	120	344.667,535 546.749,739	7.144	120	344.667,535 546.749,739	121	344.661,903 546.751,696	5.962
121	344.661,903 546.751,696	122	344.656,195 546.754,331	6.287	122	344.656,195 546.754,331	123	344.653,991 546.755,375	2.439	123	344.653,991 546.755,375	124	344.650,847 546.756,867	3.48
124	344.650,847 546.756,867	125	344.643,983 546.760,683	7.853	125	344.643,983 546.760,683	126	344.637,263 546.765,035	8.006	126	344.637,263 546.765,035	127	344.628,319 546.771,363	10.95 6
127	344.628,319 546.771,363	128	344.627,424 546.771,995	1.096	128	344.627,424 546.771,995	129	344.621,607 546.777,977	8.344	129	344.621,607 546.777,977	130	344.621,572 546.778,012	0.049
130	344.621,572 546.778,012	131	344.608,552 546.790,754	18.21 8	131	344.608,552 546.790,754	132	344.607,726 546.791,67	1.233	132	344.607,726 546.791,67	133	344.604,797 546.794,919	4.374
133	344.604,797 546.794,919	134	344.601,057 546.800,3	6.553	134	344.601,057 546.800,3	135	344.599,17 546.803,31	3.553	135	344.599,17 546.803,31	136	344.594,49 546.812,809	10.58 9
136	344.594,49 546.812,809	137	344.589,4 546.823,317	11.67 6	137	344.589,4 546.823,317	138	344.585,336 546.832,192	9.761	138	344.585,336 546.832,192	139	344.585,296 546.832,274	0.091
139	344.585,296 546.832,274	140	344.581,788 546.839,093	7.668	140	344.581,788 546.839,093	141	344.579,915 546.844,66	5.874	141	344.579,915 546.844,66	142	344.578,165 546.852,398	7.933
142	344.578,165 546.852,398	143	344.578,11 546.852,596	0.205	143	344.578,11 546.852,596	144	344.576,658 546.856,903	4.545	144	344.576,658 546.856,903	145	344.576,542 546.857,178	0.298
145	344.576,542 546.857,178	146	344.574,378 546.861,393	4.738	146	344.574,378 546.861,393	147	344.573,874 546.862,374	1.103	147	344.573,874 546.862,374	148	344.573,688 546.862,669	0.349
148	344.573,688 546.862,669	149	344.569,428 546.868,287	7.05	149	344.569,428 546.868,287	150	344.569,342 546.868,393	0.136	150	344.569,342 546.868,393	151	344.564,229 546.874,261	7.783
151	344.564,229 546.874,261	152	344.557,718 546.882,52	10.51 7	152	344.557,718 546.882,52	153	344.557,715 546.882,524	0.005	153	344.557,715 546.882,524	154	344.557,251 546.883,11	0.747
154	344.557,251 546.883,11	155	344.555,063 546.885,873	3.524	155	344.555,063 546.885,873	156	344.554,989 546.885,962	0.116	156	344.554,989 546.885,962	157	344.548,177 546.893,611	10.24 3
157	344.548,177 546.893,611	158	344.548,098 546.893,695	0.115	158	344.548,098 546.893,695	159	344.542,139 546.899,656	8.429	159	344.542,139 546.899,656	160	344.540,877 546.900,918	1.785
160	344.540,877 546.900,918	161	344.540,78 546.901,008	0.132	161	344.540,78 546.901,008	162	344.534,22 546.906,759	8.724	162	344.534,22 546.906,759	163	344.534,182 546.906,791	0.05
163	344.534,182 546.906,791	164	344.525,734 546.913,832	10.99 7	164	344.525,734 546.913,832	165	344.520,735 546.918,743	7.008	165	344.520,735 546.918,743	166	344.516,348 546.923,775	6.676
166	344.516,348 546.923,775	167	344.516,262 546.923,868	0.127	167	344.516,262 546.923,868	168	344.511,656 546.928,519	6.546	168	344.511,656 546.928,519	169	344.507,308 546.934,789	7.63
169	344.507,308 546.934,789	170	344.507,274 546.934,836	0.058	170	344.507,274 546.934,836	171	344.496,741 546.949,115	17.74 4	171	344.496,741 546.949,115	172	344.496,664 546.949,213	0.125
172	344.496,664 546.949,213	173	344.490,801 546.956,203	9.123	173	344.490,801 546.956,203	174	344.490,601 546.956,41	0.288	174	344.490,601 546.956,41	175	344.485,66 546.960,821	6.623
175	344.485,66 546.960,821	176	344.485,381 546.961,029	0.348	176	344.485,381 546.961,029	177	344.481,417 546.963,485	4.663	177	344.481,417 546.963,485	178	344.481,058 546.963,661	0.4
178	344.481,058 546.963,661	179	344.476,911 546.965,195	4.422	179	344.476,911 546.965,195	180	344.469,954 546.967,956	7.485	180	344.469,954 546.967,956	181	344.458,311 546.973,402	12.85 4
181	344.458,311 546.973,402	182	344.458,281 546.973,416	0.033	182	344.458,281 546.973,416	183	344.452,167 546.976,152	6.698	183	344.452,167 546.976,152	184	344.452,057 546.976,198	0.119
184	344.452,057 546.976,198	185	344.448,381 546.977,586	3.929	185	344.448,381 546.977,586	186	344.447,851 546.977,708	0.544	186	344.447,851 546.977,708	187	344.444,389 546.978,015	3.476
187	344.444,389 546.978,015	188	344.444,148 546.978,021	0.241	188	344.444,148 546.978,021	189	344.441,524 546.977,938	2.625	189	344.441,524 546.977,938	190	344.440,993 546.977,848	0.539
190	344.440,993 546.977,848	191	344.439,363 546.977,34	1.707	191	344.439,363 546.977,34	192	344.439,032 546.975,054	2.31	192	344.439,032 546.975,054	1	344.438,648 546.972,394	2.688

** Lungimile segmentelor sunt determinate în planul de proiecție Stereo 70 și sunt rotunjite la 1 milimetru.

*** Distanța dintre puncte este formată din segmente cumulate ce sunt mai mici decât valoarea 1 milimetru.

**DATE DESPRE IMOBILUL NR. 3095**

Oficiul de Cadastru și Publicitate Imobiliară ALBA
Biroul de Cadastru și Publicitate Imobiliară Campeni

A. Partea I. Descrierea imobilului

TEREN Extravilan

Nr. CF vechi:558
Nr. topografic:612

Adresa: Jud. Alba

Nr. Crt	Nr cadastral Nr. topografic	Suprafața* (mp)	Observații / Referințe
A1		9.044	Sector cadastral:38 Teren neimprejmuit; Parte din Cartea Funciara veche nr.558 Sacatura, cu nr. topografic vechi 612. Configuratia imobilului stabilita conform identificarii in teren si a masuratorilor efectuate nu corespunde cu situatia tehnica a imobilului din cartea funciara veche, conform ordinul ANCP nr. 600/2023.

B. Partea II. Proprietari și acte

Inscrieri privitoare la dreptul de proprietate și alte drepturi reale		Referințe
3095 / 12/03/2024		
Act Normativ nr. 7, din 13/03/1996 emis de PARLAMENT;		
B1	Intabulare, drept de PROPRIETATE, dobandit prin Lege, cota actuala 1/1, cota initiala 1/1 1) NEIDENTIFICAT NEIDENTIFICAT	A1
Act Administrativ nr. 968, din 06/03/2024 emis de COMUNA VADU MOȚILOR;		
B2	Se noteaza posesia factica in favoarea lui Stan Ilie și Stan Daniela-Lucia 1) STAN DANIELA-LUCIA 2) STAN ILIE	A1

C. Partea III. SARCINI .

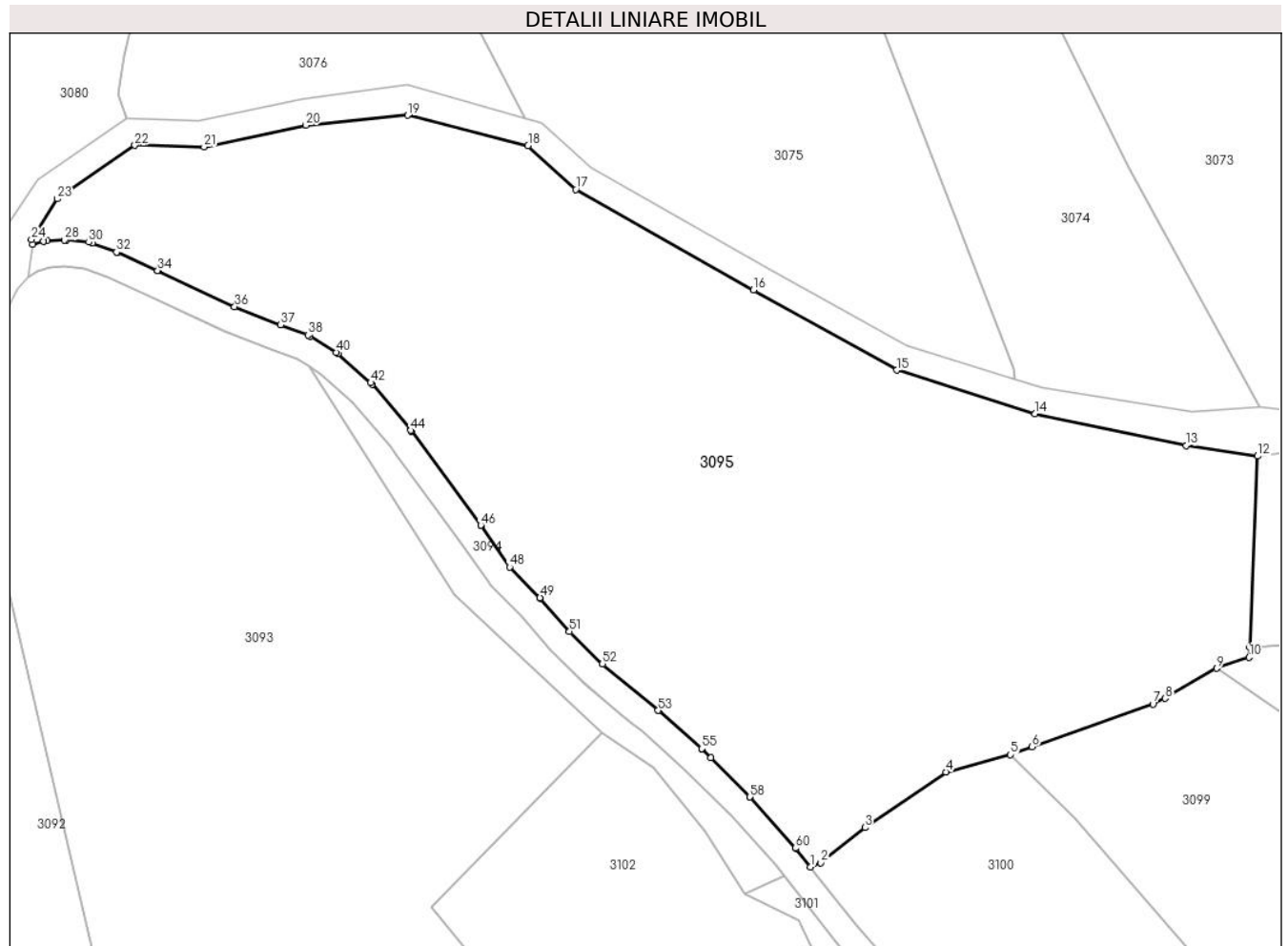
Inscrieri privind dezmembramintele dreptului de proprietate, drepturi reale de garanție și sarcini	Referințe
NU SUNT	

Anexa Nr. 1 La Partea I

Teren

Nr cadastral	Suprafața (mp)*	Observații / Referințe
	9.044	Parte din Cartea Funciara veche nr.558 Sacatura, cu nr. topografic vechi 612. Configuratia imobilului stabilita conform identificarii in teren si a masuratorilor efectuate nu corespunde cu situatia tehnica a imobilului din cartea funciara veche, conform ordinul ANCPi nr. 600/2023.

* Suprafața este determinată în planul de proiecție Stereo 70.



Date referitoare la teren

Crt	Categorie folosință	Intravilan	Suprafața (mp)	Tarla	Parcelă	Nr. topo	Observații / Referințe
1	pasune	NU	1.903	-	-	-	PASUNE IMPADURITA
2	pasune	NU	7.141	-	-	-	

Lungime Segmente

1) Valorile lungimilor segmentelor sunt obținute din proiecție în plan.

Punct început	X / Y	Punct sfârșit	X / Y	Lungime segment
1	344.557,251 546.883,11	2	344.558,821 546.883,747	1.694
2	344.558,821 546.883,747	3	344.565,521 546.889,05	8.545
3	344.565,521 546.889,05	4	344.577,797 546.897,494	14.9
4	344.577,797 546.897,494	5	344.587,622 546.900,077	10.159
5	344.587,622 546.900,077	6	344.590,884 546.901,303	3.485
6	344.590,884 546.901,303	7	344.609,203 546.907,761	19.424
7	344.609,203 546.907,761	8	344.611,059 546.908,607	2.04
8	344.611,059 546.908,607	9	344.618,87 546.913,166	9.044
9	344.618,87 546.913,166	10	344.623,792 546.914,84	5.199
10	344.623,792 546.914,84	11	344.623,858 546.916,405	1.566
11	344.623,858 546.916,405	12	344.625,076 546.945,319	28.94
12	344.625,076 546.945,319	13	344.614,255 546.946,891	10.935

Punct început	X / Y	Punct sfârșit	X / Y	Lungime segment	Punct început	X / Y	Punct sfârșit	X / Y	Lungime segment	Punct început	X / Y	Punct sfârșit	X / Y	Lungime segment
13	344.614,255 546.946,891	14	344.591,347 546.951,711	23.41	14	344.591,347 546.951,711	15	344.570,347 546.958,337	22.021	15	344.570,347 546.958,337	16	344.548,629 546.970,468	24.876
16	344.548,629 546.970,468	17	344.521,684 546.985,705	30.955	17	344.521,684 546.985,705	18	344.514,454 546.992,312	9.794	18	344.514,454 546.992,312	19	344.496,212 546.996,917	18.814
19	344.496,212 546.996,917	20	344.480,774 546.995,423	15.51	20	344.480,774 546.995,423	21	344.465,327 546.992,136	15.793	21	344.465,327 546.992,136	22	344.454,821 546.992,388	10.509
22	344.454,821 546.992,388	23	344.443,05 546.984,287	14.289	23	344.443,05 546.984,287	24	344.439,147 546.978,1	7.315	24	344.439,147 546.978,1	25	344.439,363 546.977,34	0.79
25	344.439,363 546.977,34	26	344.440,993 546.977,848	1.707	26	344.440,993 546.977,848	27	344.441,524 546.977,938	0.539	27	344.441,524 546.977,938	28	344.444,148 546.978,021	2.625
28	344.444,148 546.978,021	29	344.444,389 546.978,015	0.241	29	344.444,389 546.978,015	30	344.447,851 546.977,708	3.476	30	344.447,851 546.977,708	31	344.448,381 546.977,586	0.544
31	344.448,381 546.977,586	32	344.452,057 546.976,198	3.929	32	344.452,057 546.976,198	33	344.452,167 546.976,152	0.119	33	344.452,167 546.976,152	34	344.458,281 546.973,416	6.698
34	344.458,281 546.973,416	35	344.458,311 546.973,402	0.033	35	344.458,311 546.973,402	36	344.469,954 546.967,956	12.854	36	344.469,954 546.967,956	37	344.476,911 546.965,195	7.485
37	344.476,911 546.965,195	38	344.481,058 546.963,661	4.422	38	344.481,058 546.963,661	39	344.481,417 546.963,485	0.4	39	344.481,417 546.963,485	40	344.485,381 546.961,029	4.663
40	344.485,381 546.961,029	41	344.485,66 546.960,821	0.348	41	344.485,66 546.960,821	42	344.490,601 546.956,41	6.623	42	344.490,601 546.956,41	43	344.490,801 546.956,203	0.288
43	344.490,801 546.956,203	44	344.496,664 546.949,213	9.123	44	344.496,664 546.949,213	45	344.496,741 546.949,115	0.125	45	344.496,741 546.949,115	46	344.507,274 546.934,836	17.744
46	344.507,274 546.934,836	47	344.507,308 546.934,789	0.058	47	344.507,308 546.934,789	48	344.511,656 546.928,519	7.63	48	344.511,656 546.928,519	49	344.516,262 546.923,868	6.546
49	344.516,262 546.923,868	50	344.516,348 546.923,775	0.127	50	344.516,348 546.923,775	51	344.520,735 546.918,743	6.676	51	344.520,735 546.918,743	52	344.525,734 546.913,832	7.008
52	344.525,734 546.913,832	53	344.534,182 546.906,791	10.997	53	344.534,182 546.906,791	54	344.534,22 546.906,759	0.05	54	344.534,22 546.906,759	55	344.540,78 546.901,008	8.724
55	344.540,78 546.901,008	56	344.540,877 546.900,918	0.132	56	344.540,877 546.900,918	57	344.542,139 546.899,656	1.785	57	344.542,139 546.899,656	58	344.548,098 546.893,695	8.429
58	344.548,098 546.893,695	59	344.548,177 546.893,611	0.115	59	344.548,177 546.893,611	60	344.554,989 546.885,962	10.243	60	344.554,989 546.885,962	61	344.555,063 546.885,873	0.116
61	344.555,063 546.885,873	1	344.557,251 546.883,11	3.524										

** Lungimile segmentelor sunt determinate în planul de proiecție Stereo 70 și sunt rotunjite la 1 milimetru.

*** Distanța dintre puncte este formată din segmente cumulate ce sunt mai mici decât valoarea 1 milimetru.

**DATE DESPRE IMOBILUL NR. 3096**

Oficiul de Cadastru și Publicitate Imobiliară ALBA
Biroul de Cadastru și Publicitate Imobiliară Campeni

A. Partea I. Descrierea imobilului

TEREN Extravilan

Nr. CF vechi:558
Nr. topografic:612

Adresa: Jud. Alba

Nr. Crt	Nr cadastral Nr. topografic	Suprafața* (mp)	Observații / Referințe
A1		421	Sector cadastral:38 Teren neimprejmuit; Parte din Cartea Funciara veche nr.558 Sacatura, cu nr. topografic vechi 612. Configuratia imobilului stabilita conform identificarii in teren si a masuratorilor efectuate nu corespunde cu situatia tehnica a imobilului din cartea funciara veche, conform ordinul ANCP nr. 600/2023.

B. Partea II. Proprietari și acte

Inscrieri privitoare la dreptul de proprietate și alte drepturi reale		Referințe
3096 / 12/03/2024		
Act Normativ nr. 7, din 13/03/1996 emis de PARLAMENT;		
B1	Intabulare, drept de PROPRIETATE, dobandit prin Lege, cota actuala 1/1, cota initiala 1/1 1) NEIDENTIFICAT NEIDENTIFICAT	A1
Act Administrativ nr. 969, din 06/03/2024 emis de COMUNA VADU MOȚILOR;		
B2	Se noteaza posesia factica in favoarea lui Stan Ilie și Stan Daniela-Lucia 1) STAN DANIELA-LUCIA 2) STAN ILIE	A1

C. Partea III. SARCINI .

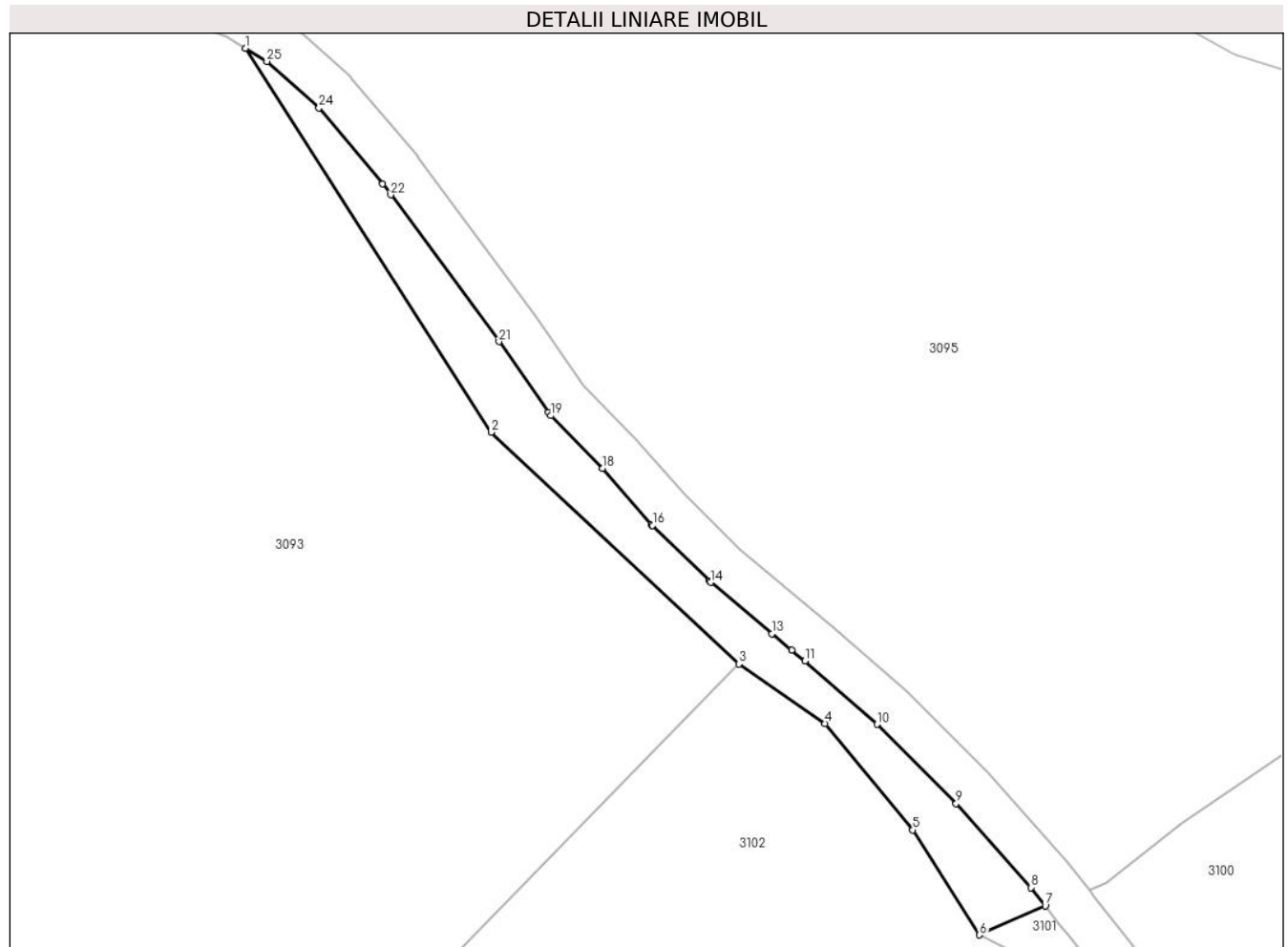
Inscrieri privind dezmembramintele dreptului de proprietate, drepturi reale de garanție și sarcini	Referințe
NU SUNT	

Anexa Nr. 1 La Partea I

Teren

Nr cadastral	Suprafața (mp)*	Observații / Referințe
	421	Parte din Cartea Funciara veche nr.558 Sacatura, cu nr. topografic vechi 612. Configuratia imobilului stabilita conform identificarii in teren si a masuratorilor efectuate nu corespunde cu situatia tehnica a imobilului din cartea funciara veche, conform ordinul ANCPi nr. 600/2023.

* Suprafața este determinată în planul de proiecție Stereo 70.



Date referitoare la teren

Crt	Categorie folosință	Intra vilan	Suprafața (mp)	Tarla	Parcelă	Nr. topo	Observații / Referințe
1	pasune	NU	421	-	-	-	PASUNE IMPADURITA

Lungime Segmente

1) Valorile lungimilor segmentelor sunt obținute din proiecție în plan.

Punct început	X / Y	Punct sfârșit	X / Y	Lungime segment (** (m)
1	344.481,227 546.958,897	2	344.503,328 546.924,332	41.027
3	344.525,665 546.903,473	4	344.533,423 546.898,116	9.428
5	344.541,326 546.888,539	6	344.547,341 546.879,085	11.205
7	344.553,248 546.881,722	8	344.551,963 546.883,345	2.07

Punct început	X / Y	Punct sfârșit	X / Y	Lungime segment (** (m)
2	344.503,328 546.924,332	3	344.525,665 546.903,473	30.562
4	344.533,423 546.898,116	5	344.541,326 546.888,539	12.417
6	344.547,341 546.879,085	7	344.553,248 546.881,722	6.469
8	344.551,963 546.883,345	9	344.545,228 546.890,908	10.127

Punct început	X / Y	Punct sfârșit	X / Y	Lungime segment (** (m)
9	344.545,228 546.890,908	10	344.538,094 546.898,044	10.09
11	344.531,602 546.903,735	12	344.530,413 546.904,726	1.548
13	344.528,642 546.906,202	14	344.523,11 546.910,812	7.201
15	344.522,989 546.910,922	16	344.517,877 546.915,944	7.166
17	344.517,771 546.916,056	18	344.513,375 546.921,098	6.689
19	344.508,691 546.925,828	20	344.508,469 546.926,096	0.348
21	344.504,038 546.932,485	22	344.494,288 546.945,702	16.424
23	344.493,559 546.946,69	24	344.487,829 546.953,522	8.917
25	344.483,126 546.957,72	1	344.481,227 546.958,897	2.234

Punct început	X / Y	Punct sfârșit	X / Y	Lungime segment (** (m)
10	344.538,094 546.898,044	11	344.531,602 546.903,735	8.633
12	344.530,413 546.904,726	13	344.528,642 546.906,202	2.305
14	344.523,11 546.910,812	15	344.522,989 546.910,922	0.164
16	344.517,877 546.915,944	17	344.517,771 546.916,056	0.154
18	344.513,375 546.921,098	19	344.508,691 546.925,828	6.657
20	344.508,469 546.926,096	21	344.504,038 546.932,485	7.775
22	344.494,288 546.945,702	23	344.493,559 546.946,69	1.228
24	344.487,829 546.953,522	25	344.483,126 546.957,72	6.304

** Lungimile segmentelor sunt determinate în planul de proiecție Stereo 70 și sunt rotunjite la 1 milimetru.

*** Distanța dintre puncte este formată din segmente cumulate ce sunt mai mici decât valoarea 1 milimetru.

**DATE DESPRE IMOBILUL NR. 3097**

Oficiul de Cadastru și Publicitate Imobiliară ALBA
Biroul de Cadastru și Publicitate Imobiliară Campeni

A. Partea I. Descrierea imobilului

TEREN Extravilan

Adresa: Jud. Alba

Nr. Crt	Nr cadastral Nr. topografic	Suprafața* (mp)	Observații / Referințe
A1	70744	1.587	Sector cadastral:38 Teren neimprejmut;

B. Partea II. Proprietari și acte

Inscrieri privitoare la dreptul de proprietate și alte drepturi reale		Referințe
394 / 14/01/2016		
Hotarare Judecatoreasca nr. 858 dosar 1105/203/2015, din 07/10/2015 emis de JUDECATORIA CAMPENI (raport de expertiză tehnică extrajudiciară și documentatia cadastrala receptionata de compartimentul tehnic al OCPI Alba);		
B1	imobilul de sub A 1 cu nr. top 610/1/2, 611/1/2 se identifica cu cf electronic 70575 UAT VADU MOTILOR (provenita din conversia de pe hartie a cf nr.93 SACATURA)	A1
7983 / 24/05/2016		
Act Notarial nr. contract de donație autentificat cu încheiere nr 283, din 24/05/2016 emis de BIN Marcu Vladimir Ion;		
B3	Intabulare, drept de PROPRIETATEcu titlu donație ca bun comun al soților, dobandit prin Conventie, cota actuala 1/1, cota initiala 1/1 1) BODEA SORIN, și soția 2) BODEA IOANA	A1

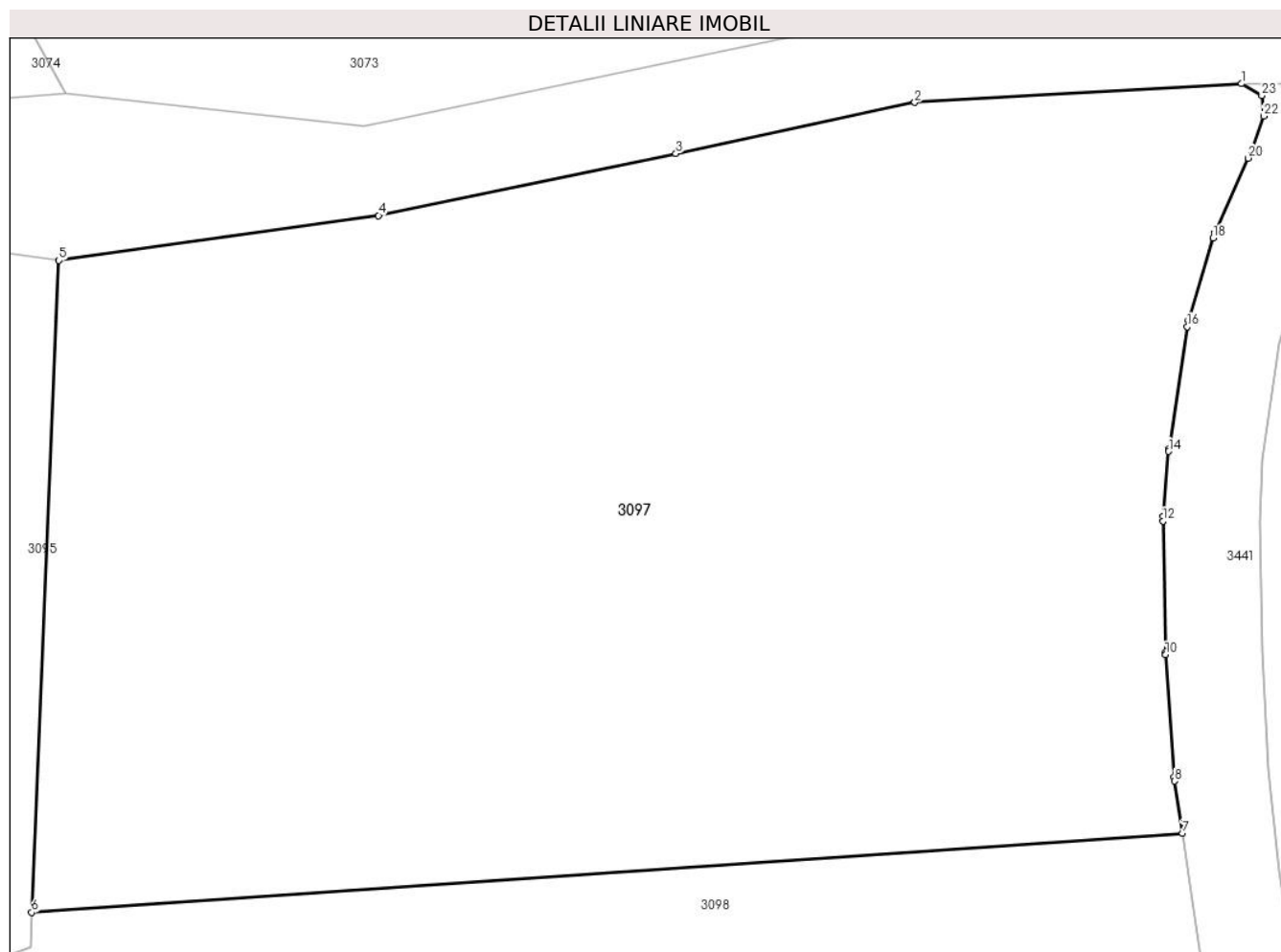
C. Partea III. SARCINI .

Inscrieri privind dezmembramintele dreptului de proprietate, drepturi reale de garanție și sarcini	Referințe
NU SUNT	

Teren

Nr cadastral	Suprafața (mp)*	Observații / Referințe
70744	1.587	

* Suprafața este determinată în planul de proiecție Stereo 70.



Date referitoare la teren

Crt	Categorie folosință	Intravilan	Suprafața (mp)	Tarla	Parcelă	Nr. topo	Observații / Referințe
1	faneata	NU	1.587	-	-	-	IMOBIL NEINPREJMUIT

Lungime Segmente

1) Valorile lungimilor segmentelor sunt obținute din proiecție în plan.

Punct început	X / Y	Punct sfârșit	X / Y	Lungime segment (** (m)
1	344.677,557 546.953,158	2	344.663,05 546.952,325	14.531
3	344.652,454 546.950,057	4	344.639,253 546.947,308	13.484
5	344.625,076 546.945,319	6	344.623,858 546.916,405	28.94
7	344.674,936 546.919,915	8	344.674,583 546.922,227	2.339
9	344.674,565 546.922,387	10	344.674,179 546.927,829	5.456

Punct început	X / Y	Punct sfârșit	X / Y	Lungime segment (** (m)
2	344.663,05 546.952,325	3	344.652,454 546.950,057	10.836
4	344.639,253 546.947,308	5	344.625,076 546.945,319	14.316
6	344.623,858 546.916,405	7	344.674,936 546.919,915	51.198
8	344.674,583 546.922,227	9	344.674,565 546.922,387	0.161
10	344.674,179 546.927,829	11	344.674,174 546.927,935	0.106

Punct început	X / Y	Punct sfârșit	X / Y	Lungime segment (** (m)
11	344.674,174 546.927,935	12	344.674,069 546.933,763	5.829
13	344.674,076 546.933,969	14	344.674,322 546.936,848	2.889
15	344.674,336 546.936,974	16	344.675,144 546.942,381	5.467
17	344.675,205 546.942,657	18	344.676,294 546.946,308	3.81
19	344.676,384 546.946,553	20	344.677,859 546.949,853	3.615
21	344.678,018 546.950,142	22	344.678,543 546.951,723	1.666
23	344.678,456 546.952,634	1	344.677,557 546.953,158	1.041

Punct început	X / Y	Punct sfârșit	X / Y	Lungime segment (** (m)
12	344.674,069 546.933,763	13	344.674,076 546.933,969	0.206
14	344.674,322 546.936,848	15	344.674,336 546.936,974	0.127
16	344.675,144 546.942,381	17	344.675,205 546.942,657	0.283
18	344.676,294 546.946,308	19	344.676,384 546.946,553	0.261
20	344.677,859 546.949,853	21	344.678,018 546.950,142	0.33
22	344.678,543 546.951,723	23	344.678,456 546.952,634	0.915

** Lungimile segmentelor sunt determinate în planul de proiecție Stereo 70 și sunt rotunjite la 1 milimetru.

*** Distanța dintre puncte este formată din segmente cumulate ce sunt mai mici decât valoarea 1 milimetru.

**DATE DESPRE IMOBILUL NR. 3098**

Oficiul de Cadastru și Publicitate Imobiliară ALBA
Biroul de Cadastru și Publicitate Imobiliară Campeni

A. Partea I. Descrierea imobilului

TEREN Extravilan

Adresa: Jud. Alba

Nr. Crt	Nr cadastral Nr. topografic	Suprafața* (mp)	Observații / Referințe
A1	70745	1.587	Sector cadastral:38 Teren neimprejmut;

B. Partea II. Proprietari și acte

Inscrieri privitoare la dreptul de proprietate și alte drepturi reale		Referințe
391 / 14/01/2016		
Hotarare Judecatoreasca nr. 858, din 07/10/2015 emis de JUDECATORIA CAMPENI (documentația tehnică extrajudiciară și documentatia cadastrala receptionata de compartimentul tehnic al OCPI Alba);		
B1	imobilul de sub A 1 cu nr. top 610/1/1, 611/1/1, se identifica cu cf electronic 70575 UAT Vadu Motilor (provenita din conversia de pe hartie a cf nr. 93 Săcătură)	A1
B2	Intabulare, drept de PROPRIETATEtitlu încetarea stării de indiviziune succesorală ,, dobandit prin Hotarare Judecatoreasca, cota actuala 1/1, cota initiala 1/1	A1
	1) MRAIȘTE MIRCEA 2) MRAIȘTE ANA	

C. Partea III. SARCINI .

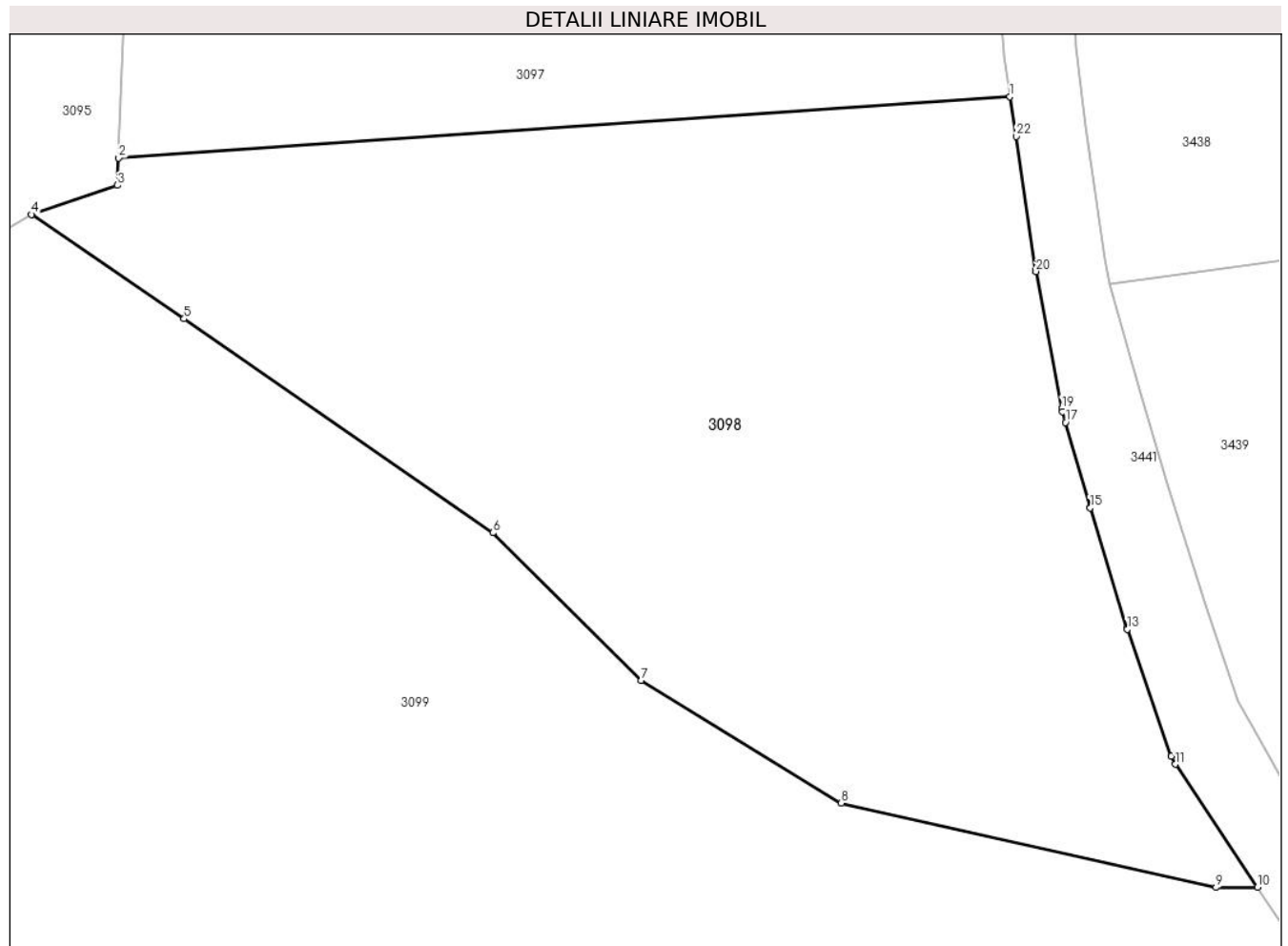
Inscrieri privind dezmembramintele dreptului de proprietate, drepturi reale de garanție și sarcini	Referințe
NU SUNT	

Anexa Nr. 1 La Partea I

Teren

Nr cadastral	Suprafața (mp)*	Observații / Referințe
70745	1.587	

* Suprafața este determinată în planul de proiecție Stereo 70.



Date referitoare la teren

Crt	Categorie folosință	Intravilan	Suprafața (mp)	Tarla	Parcelă	Nr. topo	Observații / Referințe
1	faneata	NU	1.587	-	-	-	IMOBIL NEINPREJMUIT

Lungime Segmente

1) Valorile lungimilor segmentelor sunt obținute din proiecție în plan.

Punct început	X / Y	Punct sfârșit	X / Y	Lungime segment (** (m)
1	344.674,936 546.919,915	2	344.623,858 546.916,405	51.198
3	344.623,792 546.914,84	4	344.618,87 546.913,166	5.199
5	344.627,621 546.907,199	6	344.645,305 546.894,955	21.509
7	344.653,817 546.886,515	8	344.665,273 546.879,485	13.441
9	344.686,743 546.874,652	10	344.689,122 546.874,665	2.379

Punct început	X / Y	Punct sfârșit	X / Y	Lungime segment (** (m)
2	344.623,858 546.916,405	3	344.623,792 546.914,84	1.566
4	344.618,87 546.913,166	5	344.627,621 546.907,199	10.592
6	344.645,305 546.894,955	7	344.653,817 546.886,515	11.987
8	344.665,273 546.879,485	9	344.686,743 546.874,652	22.007
10	344.689,122 546.874,665	11	344.684,413 546.881,706	8.471

Punct început	X / Y	Punct sfârșit	X / Y	Lungime segment (** (m)
11	344.684,413 546.881,706	12	344.684,186 546.882,161	0.508
13	344.681,658 546.889,429	14	344.681,635 546.889,5	0.075
15	344.679,528 546.896,382	16	344.679,519 546.896,413	0.032
17	344.678,121 546.901,261	18	344.677,939 546.901,891	0.656
19	344.677,895 546.902,075	20	344.676,42 546.909,905	7.968
21	344.676,407 546.909,984	22	344.675,284 546.917,633	7.731

Punct început	X / Y	Punct sfârșit	X / Y	Lungime segment (** (m)
12	344.684,186 546.882,161	13	344.681,658 546.889,429	7.695
14	344.681,635 546.889,5	15	344.679,528 546.896,382	7.197
16	344.679,519 546.896,413	17	344.678,121 546.901,261	5.046
18	344.677,939 546.901,891	19	344.677,895 546.902,075	0.189
20	344.676,42 546.909,905	21	344.676,407 546.909,984	0.08
22	344.675,284 546.917,633	1	344.674,936 546.919,915	2.308

** Lungimile segmentelor sunt determinate în planul de proiecție Stereo 70 și sunt rotunjite la 1 milimetru.

*** Distanța dintre puncte este formată din segmente cumulate ce sunt mai mici decât valoarea 1 milimetru.

**DATE DESPRE IMOBILUL NR. 3099**

Oficiul de Cadastru și Publicitate Imobiliară ALBA
Biroul de Cadastru și Publicitate Imobiliară Campeni

A. Partea I. Descrierea imobilului

TEREN Extravilan

Nr. CF vechi:93(70575)
Nr. topografic: 610/2, 611/2

Adresa: Jud. Alba

Nr. Crt	Nr cadastral Nr. topografic	Suprafața* (mp)	Observații / Referințe
A1		16.600	Sector cadastral:38 Teren neimprejmuit; Parte din Cartea Funciara veche nr.93(70575) Sacatura, cu nr. topografic vechi 610/2, 611/2. Configuratia imobilului stabilita conform identificarii in teren si a masuratorilor efectuate nu corespunde cu situatia tehnica a imobilului din cartea funciara veche, conform ordinul ANCP nr. 600/2023.

B. Partea II. Proprietari și acte

Inscrieri privitoare la dreptul de proprietate și alte drepturi reale		Referințe
3099 / 12/03/2024		
Act Normativ nr. 7, din 13/03/1996 emis de PARLAMENT;		
B1	Intabulare, drept de PROPRIETATE, dobandit prin Lege, cota actuala 1/1, cota initiala 1/1 1) NEIDENTIFICAT NEIDENTIFICAT	A1
Act Administrativ nr. 970, din 06/03/2024 emis de COMUNA VADU MOȚILOR;		
B2	Se noteaza posesia factica in favoarea lui Mraiște Alin-Petru 1) MRAIȘTE ALIN-PETRU	A1

C. Partea III. SARCINI .

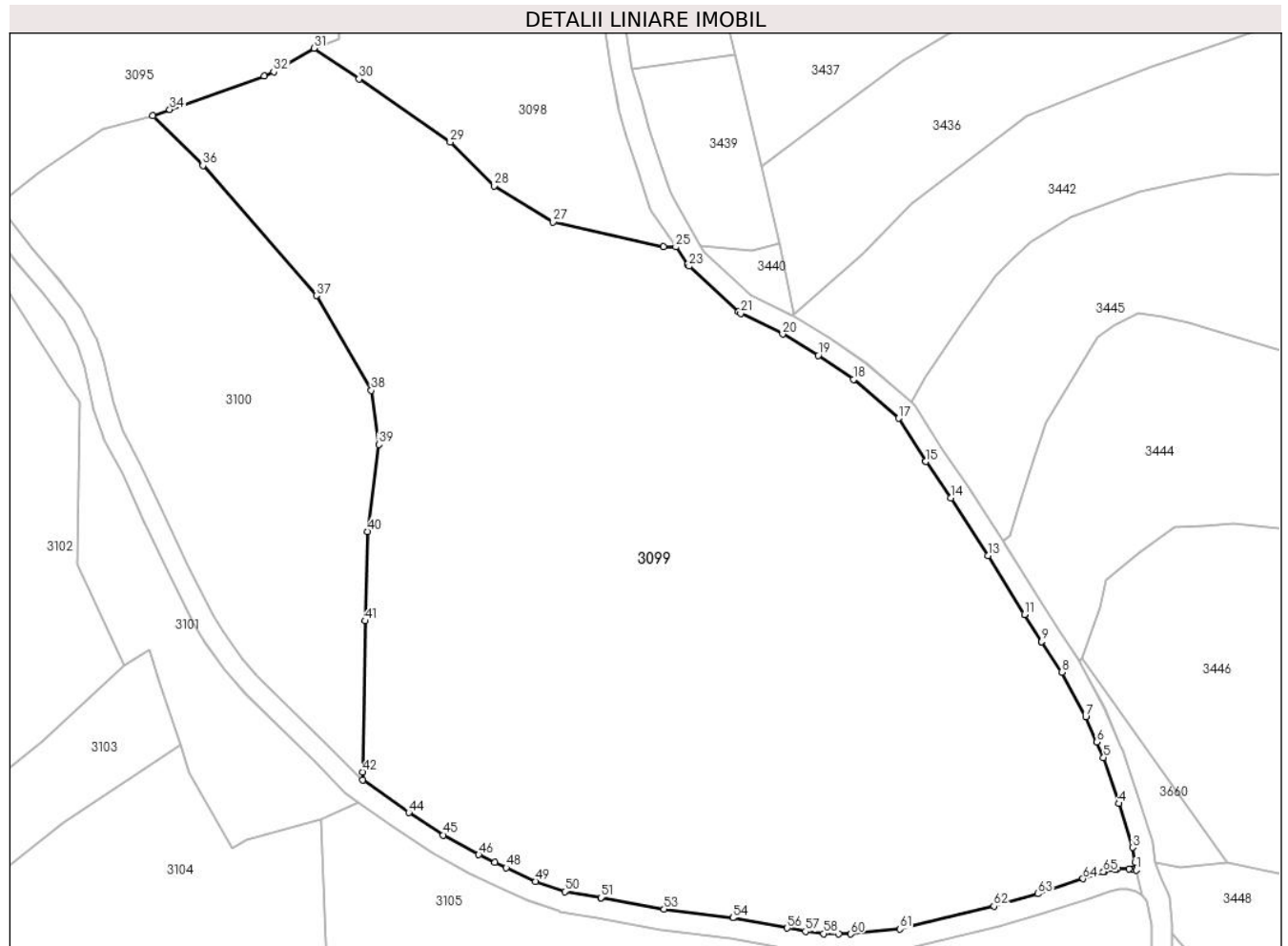
Inscrieri privind dezmembramintele dreptului de proprietate, drepturi reale de garanție și sarcini	Referințe
NU SUNT	

Anexa Nr. 1 La Partea I

Teren

Nr cadastral	Suprafața (mp)*	Observații / Referințe
	16.600	Parte din Cartea Funciara veche nr.93(70575) Sacatura, cu nr. topografic vechi 610/2, 611/2. Configuratia imobilului stabilita conform identificarii in teren si a masuratorilor efectuate nu corespunde cu situatia tehnica a imobilului din cartea funciara veche, conform ordinul ANCPI nr. 600/2023.

* Suprafața este determinată în planul de proiecție Stereo 70.



Date referitoare la teren

Crt	Categorie folosință	Intravilan	Suprafața (mp)	Tarla	Parcelă	Nr. topo	Observații / Referințe
1	pasune	NU	3.815	-	-	-	PASUNE IMPADURITA
2	pasune	NU	6.908	-	-	-	
3	drum	NU	391	-	-	-	
4	pasune	NU	385	-	-	-	
5	pasune	NU	5.101	-	-	-	PASUNE IMPADURITA

Lungime Segmente

1) Valorile lungimilor segmentelor sunt obținute din proiecție în plan.

Punct început	X / Y	Punct sfârșit	X / Y	Lungime segment
1	344.778,426 546.753,86	2	344.778,2 546.755,357	1.514
2	344.778,2 546.755,357	3	344.777,762 546.758,247	2.923
3	344.777,762 546.758,247	4	344.775,074 546.766,77	8.937
4	344.775,074 546.766,77	5	344.772,121 546.775,712	9.417
5	344.772,121 546.775,712	6	344.770,804 546.778,71	3.275
6	344.770,804 546.778,71	7	344.768,647 546.783,619	5.362

Punct început	X / Y	Punct sfârșit	X / Y	Lungime segment	Punct început	X / Y	Punct sfârșit	X / Y	Lungime segment	Punct început	X / Y	Punct sfârșit	X / Y	Lungime segment
7	344.768,647 546.783,619	8	344.764,01 546.792,234	9.784	8	344.764,01 546.792,234	9	344.760,097 546.798,131	7.077	9	344.760,097 546.798,131	10	344.760,074 546.798,166	0.042
10	344.760,074 546.798,166	11	344.756,761 546.803,392	6.188	11	344.756,761 546.803,392	12	344.756,748 546.803,413	0.025	12	344.756,748 546.803,413	13	344.749,715 546.814,81	13.392
13	344.749,715 546.814,81	14	344.742,457 546.825,987	13.327	14	344.742,457 546.825,987	15	344.737,613 546.833,057	8.57	15	344.737,613 546.833,057	16	344.737,569 546.833,125	0.081
16	344.737,569 546.833,125	17	344.732,347 546.841,454	9.831	17	344.732,347 546.841,454	18	344.723,57 546.848,992	11.57	18	344.723,57 546.848,992	19	344.716,738 546.853,649	8.268
19	344.716,738 546.853,649	20	344.709,815 546.857,775	8.059	20	344.709,815 546.857,775	21	344.701,698 546.861,765	9.045	21	344.701,698 546.861,765	22	344.701,22 546.862,094	0.58
22	344.701,22 546.862,094	23	344.691,677 546.870,943	13.014	23	344.691,677 546.870,943	24	344.691,374 546.871,297	0.466	24	344.691,374 546.871,297	25	344.689,122 546.874,665	4.052
25	344.689,122 546.874,665	26	344.686,743 546.874,652	2.379	26	344.686,743 546.874,652	27	344.665,273 546.879,485	22.007	27	344.665,273 546.879,485	28	344.653,817 546.886,515	13.441
28	344.653,817 546.886,515	29	344.645,305 546.894,955	11.987	29	344.645,305 546.894,955	30	344.627,621 546.907,199	21.509	30	344.627,621 546.907,199	31	344.618,87 546.913,166	10.592
31	344.618,87 546.913,166	32	344.611,059 546.908,607	9.044	32	344.611,059 546.908,607	33	344.609,203 546.907,761	2.04	33	344.609,203 546.907,761	34	344.590,884 546.901,303	19.424
34	344.590,884 546.901,303	35	344.587,622 546.900,077	3.485	35	344.587,622 546.900,077	36	344.597,32 546.890,42	13.686	36	344.597,32 546.890,42	37	344.619,368 546.865,218	33.485
37	344.619,368 546.865,218	38	344.629,974 546.846,85	21.21	38	344.629,974 546.846,85	39	344.631,441 546.836,394	10.558	39	344.631,441 546.836,394	40	344.629,32 546.819,507	17.02
40	344.629,32 546.819,507	41	344.628,845 546.802,195	17.319	41	344.628,845 546.802,195	42	344.628,345 546.772,902	29.297	42	344.628,345 546.772,902	43	344.628,319 546.771,363	1.539
43	344.628,319 546.771,363	44	344.637,263 546.765,035	10.956	44	344.637,263 546.765,035	45	344.643,983 546.760,683	8.006	45	344.643,983 546.760,683	46	344.650,847 546.756,867	7.853
46	344.650,847 546.756,867	47	344.653,991 546.755,375	3.48	47	344.653,991 546.755,375	48	344.656,195 546.754,331	2.439	48	344.656,195 546.754,331	49	344.661,903 546.751,696	6.287
49	344.661,903 546.751,696	50	344.667,535 546.749,739	5.962	50	344.667,535 546.749,739	51	344.674,577 546.748,537	7.144	51	344.674,577 546.748,537	52	344.674,6 546.748,533	0.023
52	344.674,6 546.748,533	53	344.686,813 546.746,308	12.414	53	344.686,813 546.746,308	54	344.700,199 546.744,642	13.489	54	344.700,199 546.744,642	55	344.700,322 546.744,623	0.124
55	344.700,322 546.744,623	56	344.710,705 546.742,669	10.565	56	344.710,705 546.742,669	57	344.714,249 546.742,01	3.605	57	344.714,249 546.742,01	58	344.717,761 546.741,558	3.541
58	344.717,761 546.741,558	59	344.720,754 546.741,528	2.993	59	344.720,754 546.741,528	60	344.723,088 546.741,504	2.334	60	344.723,088 546.741,504	61	344.732,612 546.742,456	9.571
61	344.732,612 546.742,456	62	344.750,84 546.746,874	18.756	62	344.750,84 546.746,874	63	344.759,354 546.749,287	8.849	63	344.759,354 546.749,287	64	344.768,129 546.752,22	9.252
64	344.768,129 546.752,22	65	344.772,063 546.753,531	4.147	65	344.772,063 546.753,531	66	344.772,273 546.753,589	0.218	66	344.772,273 546.753,589	67	344.774,401 546.754,048	2.177
67	344.774,401 546.754,048	68	344.774,774 546.754,093	0.376	68	344.774,774 546.754,093	69	344.777,047 546.754,148	2.274	69	344.777,047 546.754,148	70	344.777,62 546.754,079	0.577
70	344.777,62 546.754,079	1	344.778,426 546.753,86	0.835										

** Lungimile segmentelor sunt determinate în planul de proiecție Stereo 70 și sunt rotunjite la 1 milimetru.

*** Distanța dintre puncte este formată din segmente cumulate ce sunt mai mici decât valoarea 1 milimetru.

**DATE DESPRE IMOBILUL NR. 3100**

Oficiul de Cadastru și Publicitate Imobiliară ALBA
Biroul de Cadastru și Publicitate Imobiliară Campeni

A. Partea I. Descrierea imobilului

TEREN Extravilan

Adresa: Jud. Alba

Nr. Crt	Nr cadastral Nr. topografic	Suprafața* (mp)	Observații / Referințe
A1		4.479	Sector cadastral:38 Teren neimprejmuit; UP IX UA 76 C/2 diferenta de suprafata se afla la ID 3101

B. Partea II. Proprietari și acte

Inscrieri privitoare la dreptul de proprietate și alte drepturi reale		Referințe
3100 / 12/03/2024		
Act Administrativ nr. 612/18, din 08/12/1992 emis de CJSDPAT ALBA;		
B1	Intabulare, drept de PROPRIETATE, dobandit prin Reconstituire, cota actuala 1/1, cota initiala 1/1 1) MRAIȘTE P EVA DEFUNCT:Da	A1
Act Administrativ nr. 971, din 06/03/2024 emis de COMUNA VADU MOȚILOR;		
B2	Se noteaza posesia factica in favoarea lui Mraiște Alin-Petru 1) MRAIȘTE ALIN-PETRU	A1

C. Partea III. SARCINI .

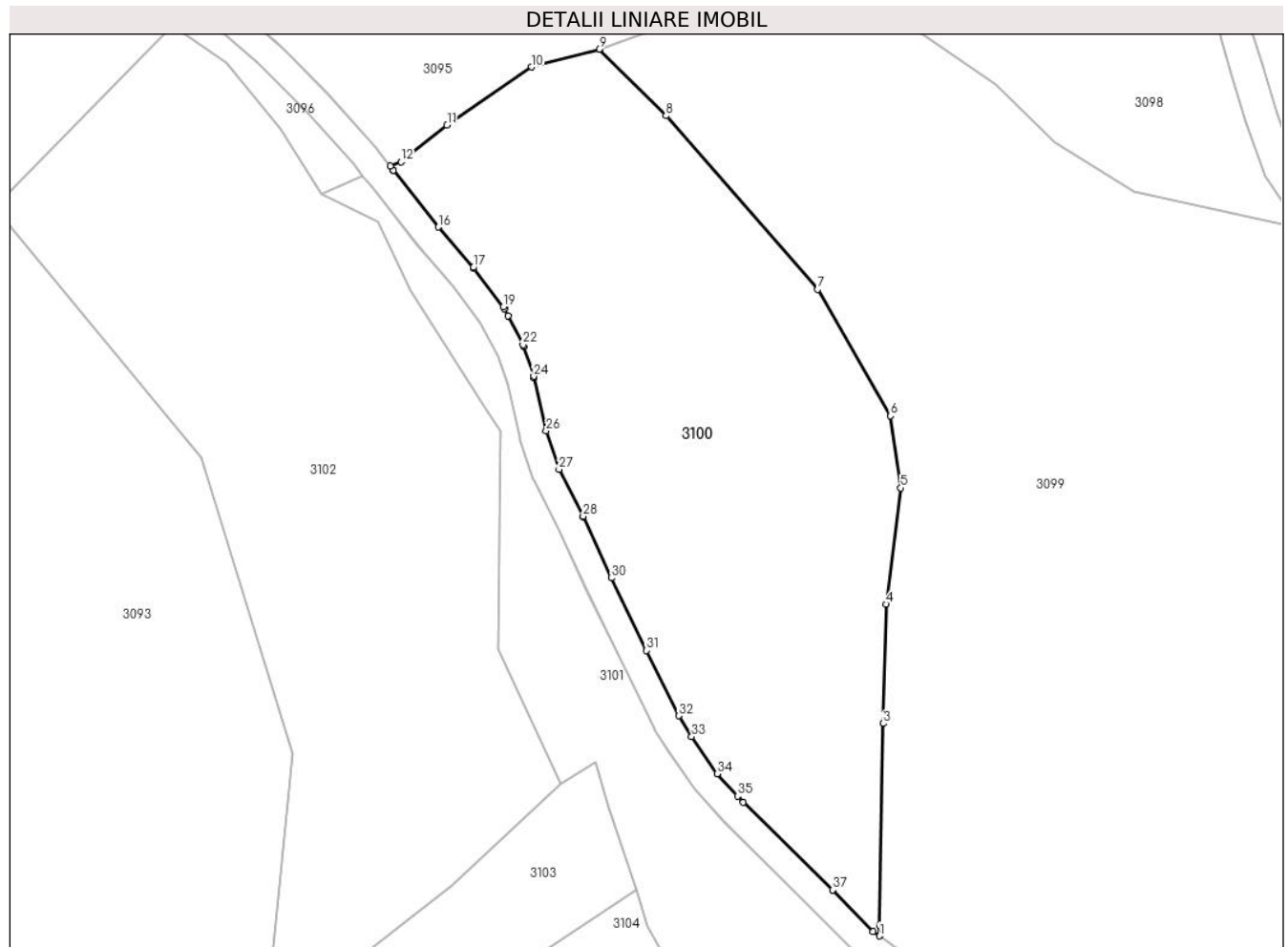
Inscrieri privind dezmembramintele dreptului de proprietate, drepturi reale de garanție și sarcini	Referințe
NU SUNT	

Anexa Nr. 1 La Partea I

Teren

Nr cadastral	Suprafața (mp)*	Observații / Referințe
	4.479	UP IX UA 76 C/2 diferenta de suprafata se afla la ID 3101

* Suprafața este determinată în planul de proiecție Stereo 70.



Date referitoare la teren

Crt	Categorie folosință	Intra vilan	Suprafața (mp)	Tarla	Parcelă	Nr. topo	Observații / Referințe
1	padure	NU	4.479	-	-	-	UP IX UA 76 C/2

Lungime Segmente

1) Valorile lungimilor segmentelor sunt obținute din proiecție în plan.

Punct început	X / Y	Punct sfârșit	X / Y	Lungime segment (** (m)	Punct început	X / Y	Punct sfârșit	X / Y	Lungime segment (** (m)
1	344.628,319 546.771,363	2	344.628,345 546.772,902	1.539	2	344.628,345 546.772,902	3	344.628,845 546.802,195	29.297
3	344.628,845 546.802,195	4	344.629,32 546.819,507	17.319	4	344.629,32 546.819,507	5	344.631,441 546.836,394	17.02
5	344.631,441 546.836,394	6	344.629,974 546.846,85	10.558	6	344.629,974 546.846,85	7	344.619,368 546.865,218	21.21
7	344.619,368 546.865,218	8	344.597,32 546.890,42	33.485	8	344.597,32 546.890,42	9	344.587,622 546.900,077	13.686
9	344.587,622 546.900,077	10	344.577,797 546.897,494	10.159	10	344.577,797 546.897,494	11	344.565,521 546.889,05	14.9

Punct început	X / Y	Punct sfârșit	X / Y	Lungime segment (** (m)
11	344.565,521 546.889,05	12	344.558,821 546.883,747	8.545
13	344.557,251 546.883,11	14	344.557,715 546.882,524	0.747
15	344.557,718 546.882,52	16	344.564,229 546.874,261	10.517
17	344.569,342 546.868,393	18	344.569,428 546.868,287	0.136
19	344.573,688 546.862,669	20	344.573,874 546.862,374	0.349
21	344.574,378 546.861,393	22	344.576,542 546.857,178	4.738
23	344.576,658 546.856,903	24	344.578,11 546.852,596	4.545
25	344.578,165 546.852,398	26	344.579,915 546.844,66	7.933
27	344.581,788 546.839,093	28	344.585,296 546.832,274	7.668
29	344.585,336 546.832,192	30	344.589,4 546.823,317	9.761
31	344.594,49 546.812,809	32	344.599,17 546.803,31	10.589
33	344.601,057 546.800,3	34	344.604,797 546.794,919	6.553
35	344.607,726 546.791,67	36	344.608,552 546.790,754	1.233
37	344.621,572 546.778,012	38	344.621,607 546.777,977	0.049
39	344.627,424 546.771,995	1	344.628,319 546.771,363	1.096

Punct început	X / Y	Punct sfârșit	X / Y	Lungime segment (** (m)
12	344.558,821 546.883,747	13	344.557,251 546.883,11	1.694
14	344.557,715 546.882,524	15	344.557,718 546.882,52	0.005
16	344.564,229 546.874,261	17	344.569,342 546.868,393	7.783
18	344.569,428 546.868,287	19	344.573,688 546.862,669	7.05
20	344.573,874 546.862,374	21	344.574,378 546.861,393	1.103
22	344.576,542 546.857,178	23	344.576,658 546.856,903	0.298
24	344.578,11 546.852,596	25	344.578,165 546.852,398	0.205
26	344.579,915 546.844,66	27	344.581,788 546.839,093	5.874
28	344.585,296 546.832,274	29	344.585,336 546.832,192	0.091
30	344.589,4 546.823,317	31	344.594,49 546.812,809	11.676
32	344.599,17 546.803,31	33	344.601,057 546.800,3	3.553
34	344.604,797 546.794,919	35	344.607,726 546.791,67	4.374
36	344.608,552 546.790,754	37	344.621,572 546.778,012	18.218
38	344.621,607 546.777,977	39	344.627,424 546.771,995	8.344

** Lungimile segmentelor sunt determinate în planul de proiecție Stereo 70 și sunt rotunjite la 1 milimetru.

*** Distanța dintre puncte este formată din segmente cumulate ce sunt mai mici decât valoarea 1 milimetru.

**DATE DESPRE IMOBILUL NR. 3101**

Oficiul de Cadastru și Publicitate Imobiliară ALBA
Biroul de Cadastru și Publicitate Imobiliară Campeni

A. Partea I. Descrierea imobilului

TEREN Extravilan

Adresa: Jud. Alba

Nr. Crt	Nr cadastral Nr. topografic	Suprafața* (mp)	Observații / Referințe
A1		1.521	Sector cadastral:38 Teren neimprejmuit; UP IX UA 76 C/2, diferenta de suprafata se afla la ID 3100

B. Partea II. Proprietari și acte

Inscrieri privitoare la dreptul de proprietate și alte drepturi reale		Referințe
3101 / 12/03/2024		
Act Administrativ nr. 612/18, din 08/12/1992 emis de CJSDPAT ALBA;		
B1	Intabulare, drept de PROPRIETATE, dobandit prin Reconstituire, cota actuala 1/1, cota initiala 1/1 1) MRAIȘTE P EVA DEFUNCT:Da	A1
Act Administrativ nr. 972, din 06/03/2024 emis de COMUNA VADU MOȚILOR;		
B2	Se noteaza posesia factica in favoarea lui Mraiște Alin-Petru 1) MRAIȘTE ALIN-PETRU	A1

C. Partea III. SARCINI .

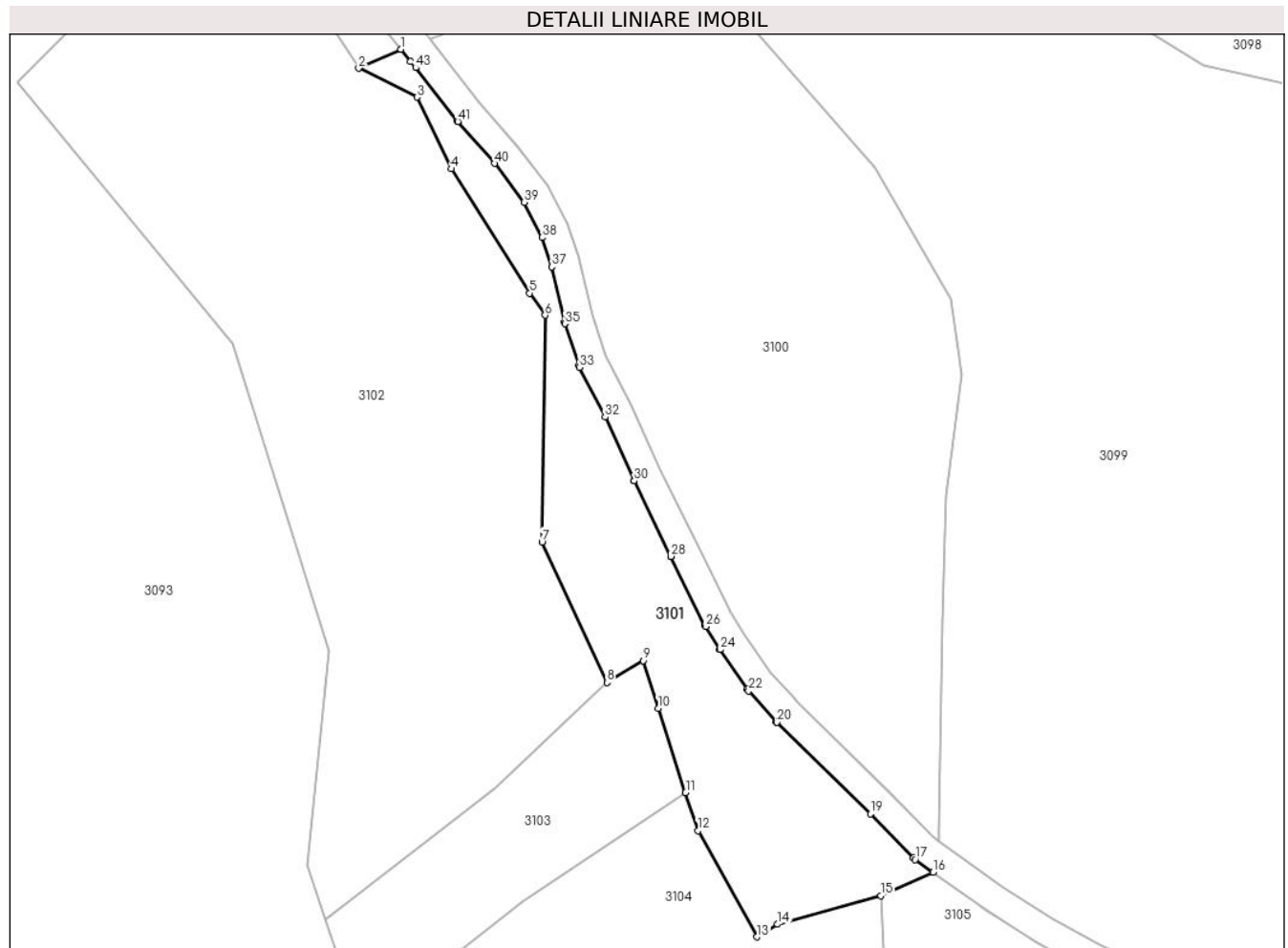
Inscrieri privind dezmembramintele dreptului de proprietate, drepturi reale de garanție și sarcini	Referințe
NU SUNT	

Anexa Nr. 1 La Partea I

Teren

Nr cadastral	Suprafața (mp)*	Observații / Referințe
	1.521	UP IX UA 76 C/2, diferenta de suprafata se afla la ID 3100

* Suprafața este determinată în planul de proiecție Stereo 70.



Date referitoare la teren

Crt	Categorie folosință	Intravilan	Suprafața (mp)	Tarla	Parcelă	Nr. topo	Observații / Referințe
1	padure	NU	1.521	-	-	-	UP IX UA 76 C/2

Lungime Segmente

1) Valorile lungimilor segmentelor sunt obținute din proiecție în plan.

Punct început	X / Y	Punct sfârșit	X / Y	Lungime segment
1	344.553,248 546.881,722	2	344.547,341 546.879,085	6.469
4	344.560,263 546.865,068	5	344.571,184 546.847,745	20.478
7	344.572,908 546.813,069	8	344.581,972 546.793,479	21.585
10	344.589,096 546.789,894	11	344.592,954 546.778,14	12.371
13	344.602,92 546.758,035	14	344.605,767 546.759,787	3.343
16	344.627,493 546.767,047	17	344.624,964 546.768,836	3.098
2	344.547,341 546.879,085	3	344.555,459 546.875,037	9.071
5	344.571,184 546.847,745	6	344.573,341 546.844,668	3.758
8	344.581,972 546.793,479	9	344.587,045 546.796,537	5.923
11	344.592,954 546.778,14	12	344.594,69 546.772,852	5.566
14	344.605,767 546.759,787	15	344.620,173 546.763,777	14.948
17	344.624,964 546.768,836	18	344.624,685 546.769,075	0.367
3	344.555,459 546.875,037	4	344.560,263 546.865,068	11.066
6	344.573,341 546.844,668	7	344.572,908 546.813,069	31.602
9	344.587,045 546.796,537	10	344.589,096 546.789,894	6.952
12	344.594,69 546.772,852	13	344.602,92 546.758,035	16.949
15	344.620,173 546.763,777	16	344.627,493 546.767,047	8.017
18	344.624,685 546.769,075	19	344.618,756 546.775,171	8.504

Punct început	X / Y	Punct sfârșit	X / Y	Lungime segment	Punct început	X / Y	Punct sfârșit	X / Y	Lungime segment	Punct început	X / Y	Punct sfârșit	X / Y	Lungime segment
19	344.618,756 546.775,171	20	344.605,709 546.787,939	18.255	20	344.605,709 546.787,939	21	344.605,623 546.788,029	0.124	21	344.605,623 546.788,029	22	344.601,741 546.792,334	5.797
22	344.601,741 546.792,334	23	344.601,584 546.792,532	0.253	23	344.601,584 546.792,532	24	344.597,745 546.798,056	6.727	24	344.597,745 546.798,056	25	344.597,693 546.798,135	0.095
25	344.597,693 546.798,135	26	344.595,727 546.801,272	3.702	26	344.595,727 546.801,272	27	344.595,627 546.801,45	0.204	27	344.595,627 546.801,45	28	344.590,899 546.811,047	10.698
28	344.590,899 546.811,047	29	344.590,893 546.811,059	0.013	29	344.590,893 546.811,059	30	344.585,79 546.821,592	11.704	30	344.585,79 546.821,592	31	344.585,772 546.821,632	0.044
31	344.585,772 546.821,632	32	344.581,718 546.830,485	9.737	32	344.581,718 546.830,485	33	344.578,162 546.837,397	7.773	33	344.578,162 546.837,397	34	344.578,045 546.837,674	0.301
34	344.578,045 546.837,674	35	344.576,091 546.843,481	6.127	35	344.576,091 546.843,481	36	344.576,036 546.843,678	0.205	36	344.576,036 546.843,678	37	344.574,286 546.851,416	7.933
37	344.574,286 546.851,416	38	344.572,916 546.855,484	4.292	38	344.572,916 546.855,484	39	344.570,395 546.860,392	5.518	39	344.570,395 546.860,392	40	344.566,282 546.865,816	6.807
40	344.566,282 546.865,816	41	344.561,181 546.871,67	7.765	41	344.561,181 546.871,67	42	344.561,118 546.871,746	0.099	42	344.561,118 546.871,746	43	344.555,28 546.879,151	9.43
43	344.555,28 546.879,151	44	344.554,578 546.880,042	1.134	44	344.554,578 546.880,042	1	344.553,248 546.881,722	2.143					

** Lungimile segmentelor sunt determinate în planul de proiecție Stereo 70 și sunt rotunjite la 1 milimetru.

*** Distanța dintre puncte este formată din segmente cumulate ce sunt mai mici decât valoarea 1 milimetru.

**DATE DESPRE IMOBILUL NR. 3102**

Oficiul de Cadastru și Publicitate Imobiliară ALBA
Biroul de Cadastru și Publicitate Imobiliară Campeni

A. Partea I. Descrierea imobilului

TEREN Extravilan

Adresa: Jud. Alba

Nr. Crt	Nr cadastral Nr. topografic	Suprafața* (mp)	Observații / Referințe
A1		5.000	Sector cadastral:38 Teren neimprejmuit; UP IX UA 76 C/1

B. Partea II. Proprietari și acte

Inscrieri privitoare la dreptul de proprietate și alte drepturi reale		Referințe
3102 / 12/03/2024		
Act Administrativ nr. 612/20, din 08/12/1992 emis de CJSDPAT ALBA;		
B1	Intabulare, drept de PROPRIETATE, dobandit prin Reconstituire, cota actuala 1/1, cota initiala 1/1 1) SCROB M MIRCEA DAN DEFUNCT:Da	A1
Act Administrativ nr. 973, din 06/03/2024 emis de COMUNA VADU MOȚILOR;		
B2	Se noteaza posesia factica in favoarea lui Scrob Nicu-Lucian 1) SCROB NICU-LUCIAN	A1

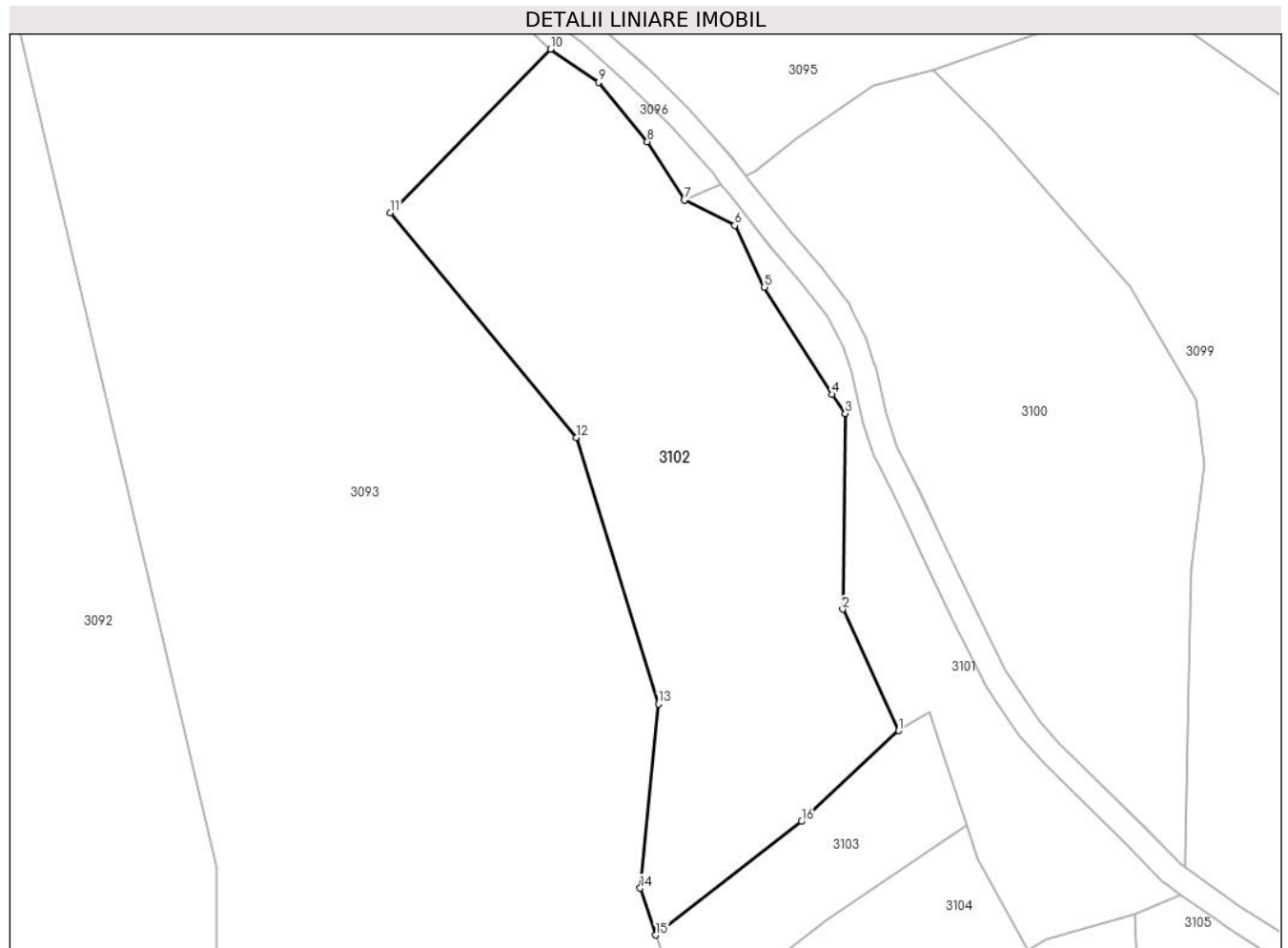
C. Partea III. SARCINI .

Inscrieri privind dezmembramintele dreptului de proprietate, drepturi reale de garanție și sarcini	Referințe
NU SUNT	

Teren

Nr cadastral	Suprafața (mp)*	Observații / Referințe
	5.000	UP IX UA 76 C/1

* Suprafața este determinată în planul de proiecție Stereo 70.



Date referitoare la teren

Crt	Categorie folosință	Intravilan	Suprafața (mp)	Tarla	Parcelă	Nr. topo	Observații / Referințe
1	padure	NU	5.000	-	-	-	UP IX UA 76 C/1

Lungime Segmente

1) Valorile lungimilor segmentelor sunt obținute din proiecție în plan.

Punct început	X / Y	Punct sfârșit	X / Y	Lungime segment (** (m)
1	344.581,972 546.793,479	2	344.572,908 546.813,069	21.585
2	344.572,908 546.813,069	3	344.573,341 546.844,668	31.602
3	344.573,341 546.844,668	4	344.571,184 546.847,745	3.758
4	344.571,184 546.847,745	5	344.560,263 546.865,068	20.478
5	344.560,263 546.865,068	6	344.555,459 546.875,037	11.066

Punct început	X / Y	Punct sfârșit	X / Y	Lungime segment (** (m)
6	344.555,459 546.875,037	7	344.547,341 546.879,085	9.071
7	344.547,341 546.879,085	8	344.541,326 546.888,539	11.205
8	344.541,326 546.888,539	9	344.533,423 546.898,116	12.417
9	344.533,423 546.898,116	10	344.525,665 546.903,473	9.428
10	344.525,665 546.903,473	11	344.499,802 546.877,065	36.963
11	344.499,802 546.877,065	12	344.529,84 546.840,764	47.117
12	344.529,84 546.840,764	13	344.543,124 546.797,802	44.969
13	344.543,124 546.797,802	14	344.540,192 546.768,049	29.897
14	344.540,192 546.768,049	15	344.542,722 546.760,494	7.967
15	344.542,722 546.760,494	16	344.566,272 546.778,807	29.832
16	344.566,272 546.778,807	1	344.581,972 546.793,479	21.489

** Lungimile segmentelor sunt determinate în planul de proiecție Stereo 70 și sunt rotunjite la 1 milimetru.

*** Distanța dintre puncte este formată din segmente cumulate ce sunt mai mici decât valoarea 1 milimetru.

**DATE DESPRE IMOBILUL NR. 3103**

Oficiul de Cadastru și Publicitate Imobiliară ALBA
Biroul de Cadastru și Publicitate Imobiliară Campeni

A. Partea I. Descrierea imobilului

TEREN Extravilan

Adresa: Jud. Alba

Nr. Crt	Nr cadastral Nr. topografic	Suprafața* (mp)	Observații / Referințe
A1		900	Sector cadastral:38 Teren neimprejmuit; UP IX UA 76/18

B. Partea II. Proprietari și acte

Inscrieri privitoare la dreptul de proprietate și alte drepturi reale		Referințe
3103 / 12/03/2024		
Act Administrativ nr. 612/20, din 08/12/1992 emis de CJSDPAT ALBA;		
B1	Intabulare, drept de PROPRIETATE, dobandit prin Reconstituire, cota actuala 1/1, cota initiala 1/1 1) SCROB M MIRCEA DAN DEFUNCT:Da	A1
Act Administrativ nr. 974, din 06/03/2024 emis de COMUNA VADU MOȚILOR;		
B2	Se noteaza posesia factica in favoarea lui Scrob Nicu-Lucian 1) SCROB NICU-LUCIAN	A1

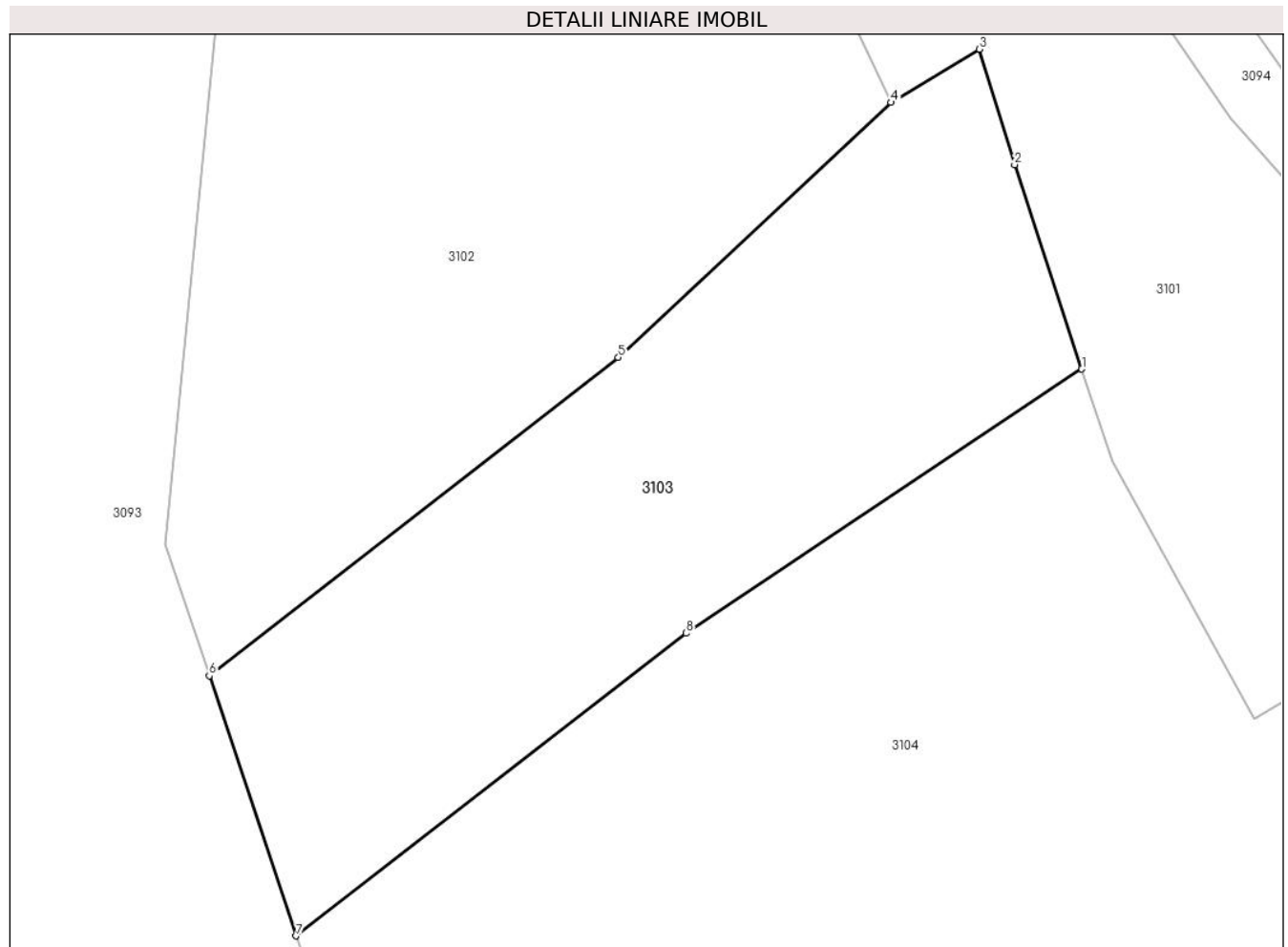
C. Partea III. SARCINI .

Inscrieri privind dezmembramintele dreptului de proprietate, drepturi reale de garanție și sarcini	Referințe
NU SUNT	

Teren

Nr cadastral	Suprafața (mp)*	Observații / Referințe
	900	UP IX UA 76/18

* Suprafața este determinată în planul de proiecție Stereo 70.



Date referitoare la teren

Crt	Categorie folosință	Intravilan	Suprafața (mp)	Tarla	Parcelă	Nr. topo	Observații / Referințe
1	padure	NU	900	-	-	-	UP IX UA 76/18

Lungime Segmente

1) Valorile lungimilor segmentelor sunt obținute din proiecție în plan.

Punct început	X / Y	Punct sfârșit	X / Y	Lungime segment (** (m)
1	344.592,954 546.778,14	2	344.589,096 546.789,894	12.371
2	344.589,096 546.789,894	3	344.587,045 546.796,537	6.952
3	344.587,045 546.796,537	4	344.581,972 546.793,479	5.923
4	344.581,972 546.793,479	5	344.566,272 546.778,807	21.489
5	344.566,272 546.778,807	6	344.542,722 546.760,494	29.832

Punct început	X / Y	Punct sfârșit	X / Y	Lungime segment (** (m)
6	344.542,722 546.760,494	7	344.547,731 546.745,537	15.773
7	344.547,731 546.745,537	8	344.570,189 546.762,949	28.417
8	344.570,189 546.762,949	1	344.592,954 546.778,14	27.368

** Lungimile segmentelor sunt determinate în planul de proiecție Stereo 70 și sunt rotunjite la 1 milimetru.

*** Distanța dintre puncte este formată din segmente cumulate ce sunt mai mici decât valoarea 1 milimetru.

**DATE DESPRE IMOBILUL NR. 3104**

Oficiul de Cadastru și Publicitate Imobiliară ALBA
Biroul de Cadastru și Publicitate Imobiliară Campeni

A. Partea I. Descrierea imobilului

TEREN Extravilan

Adresa: Jud. Alba

Nr. Crt	Nr cadastral Nr. topografic	Suprafața* (mp)	Observații / Referințe
A1		4.100	Sector cadastral:38 Teren neimprejmuit; UP IX UA 74 A

B. Partea II. Proprietari și acte

Inscrieri privitoare la dreptul de proprietate și alte drepturi reale		Referințe
3104 / 12/03/2024		
Act Administrativ nr. 612/20, din 08/12/1992 emis de CJSDPAT ALBA;		
B1	Intabulare, drept de PROPRIETATE, dobandit prin Reconstituire, cota actuala 1/1, cota initiala 1/1 1) SCROB M MIRCEA DAN DEFUNCT:Da	A1
Act Administrativ nr. 975, din 06/03/2024 emis de COMUNA VADU MOȚILOR;		
B2	Se noteaza posesia factica in favoarea lui Scrob Nicu-Lucian 1) SCROB NICU-LUCIAN	A1

C. Partea III. SARCINI .

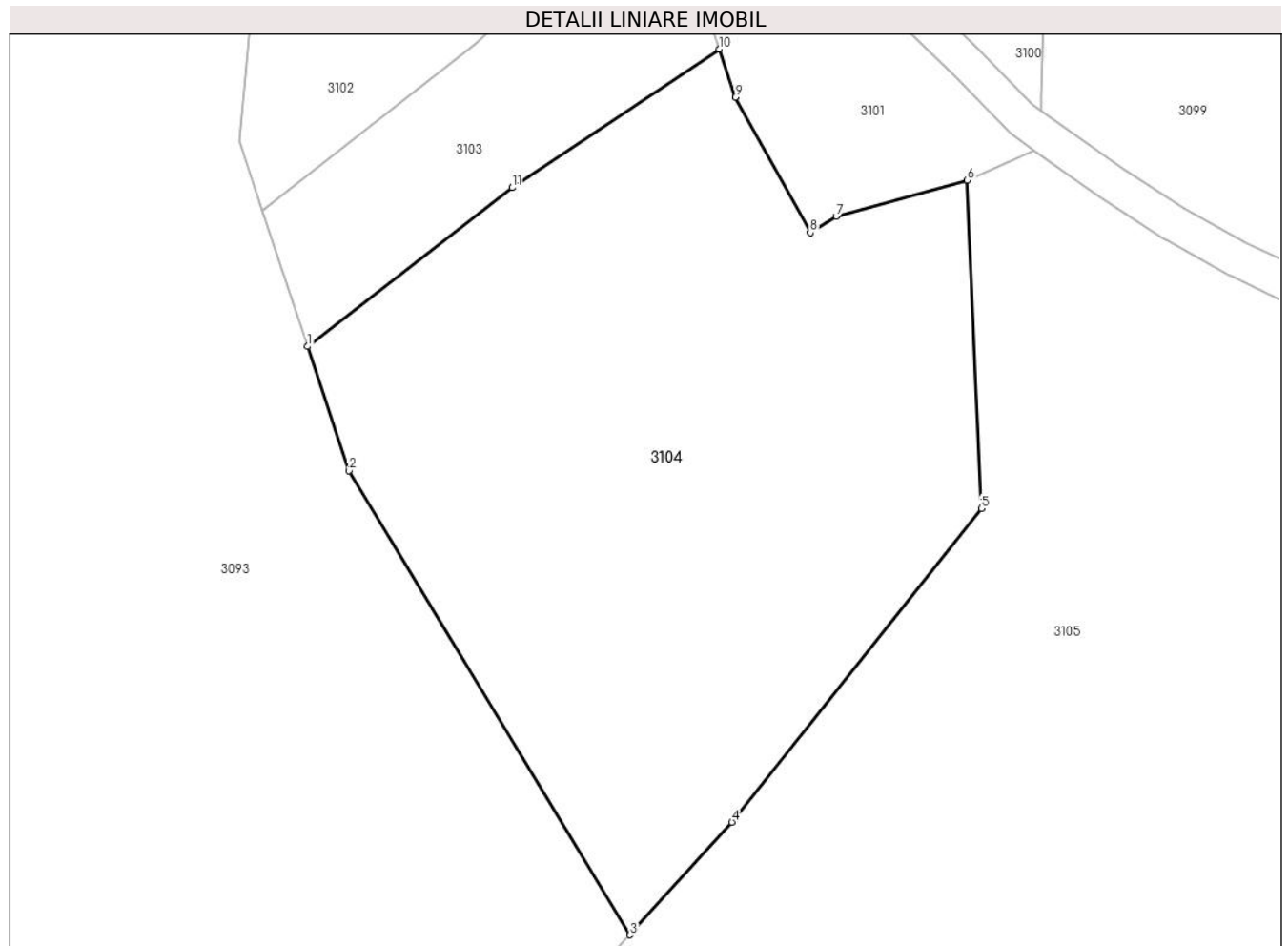
Inscrieri privind dezmembramintele dreptului de proprietate, drepturi reale de garanție și sarcini	Referințe
NU SUNT	

Anexa Nr. 1 La Partea I

Teren

Nr cadastral	Suprafața (mp)*	Observații / Referințe
	4.100	UP IX UA 74 A

* Suprafața este determinată în planul de proiecție Stereo 70.



Date referitoare la teren

Crt	Categorie folosință	Intravilan	Suprafața (mp)	Tarla	Parcelă	Nr. topo	Observații / Referințe
1	padure	NU	4.100	-	-	-	UP IX UA 74 A

Lungime Segmente

1) Valorile lungimilor segmentelor sunt obținute din proiecție în plan.

Punct început	X / Y	Punct sfârșit	X / Y	Lungime segment (** (m)
1	344.547,731 546.745,537	2	344.552,295 546.731,912	14.369
2	344.552,295 546.731,912	3	344.583,138 546.681,017	59.511
3	344.583,138 546.681,017	4	344.594,322 546.693,364	16.659
4	344.594,322 546.693,364	5	344.621,718 546.727,779	43.988
5	344.621,718 546.727,779	6	344.620,173 546.763,777	36.031

Punct început	X / Y	Punct sfârșit	X / Y	Lungime segment (** (m)
6	344.620,173 546.763,777	7	344.605,767 546.759,787	14.948
7	344.605,767 546.759,787	8	344.602,92 546.758,035	3.343
8	344.602,92 546.758,035	9	344.594,69 546.772,852	16.949
9	344.594,69 546.772,852	10	344.592,954 546.778,14	5.566
10	344.592,954 546.778,14	11	344.570,189 546.762,949	27.368
11	344.570,189 546.762,949	1	344.547,731 546.745,537	28.417

** Lungimile segmentelor sunt determinate în planul de proiecție Stereo 70 și sunt rotunjite la 1 milimetru.

*** Distanța dintre puncte este formată din segmente cumulate ce sunt mai mici decât valoarea 1 milimetru.



DATE DESPRE IMOBILUL NR. 3105

Oficiul de Cadastru și Publicitate Imobiliară ALBA
Biroul de Cadastru și Publicitate Imobiliară Campeni

A. Partea I. Descrierea imobilului

TEREN Necunoscut

Adresa: Loc. Bodești, Nr. 50, Jud. Alba

Nr. Crt	Nr cadastral Nr. topografic	Suprafața* (mp)	Observații / Referințe
A1	70417	43.668	Sector cadastral:38 Teren neimprijmuit; Pe teren exista 1 stalp de electricitate.

Construcții

Crt	Nr cadastral Nr. topografic	Adresa	Observații / Referințe
A1.1	70417-C1	Loc. Bodești, Nr. 50, Jud. Alba	Nr. niveluri:1; S. construita la sol:32 mp; Casa din lemn cu beci, 2 camere, hol
A1.2	70417-C2	Loc. Bodești, Nr. 50, Jud. Alba	Nr. niveluri:1; S. construita la sol:48 mp; bucatarie de vara
A1.3	70417-C3	Loc. Bodești, Nr. 50, Jud. Alba	Nr. niveluri:1; S. construita la sol:64 mp; grajd din lemn

B. Partea II. Proprietari și acte

Inscrieri privitoare la dreptul de proprietate și alte drepturi reale		Referințe
8213 / 10/09/2012		
Hotarare Judecatoreasca nr. sentința civilă nr 1262, din 05/08/2011 emis de JUDECATORIA CAMPENI;		
B2	asupra nr top 619 se notează existența una casă de locuit din lemn, una bucătărie de vară, și un grajd	A1, A1.1, A1.2, A1.3
29129 / 21/10/2022		
Act Notarial nr. 2374, din 20/10/2022 emis de Trifa Ancuta Roxanda;		
B3	Intabulare, drept de PROPRIETATEcu titlu donație , ca bun comun, dobandit prin Conventie, cota actuala 43190/43668, cota initiala 43190/43668 1) ONEȚ VALENTIN-CRISTIAN, și soția 2) ONEȚ SIMONA	A1
29846 / 03/11/2022		
Act Administrativ nr. INCHEIERE Nr. 29129, din 21/10/2022 emis de BCPI CAMPENI;		
B4	Se indreaptă eroarea materiala strecurata odata cu inregistrarea cererii 29129 din 21.10.2022 de catre NP Trifa Ancuta Roxanda , in sensul ca din eroare la inregistrarea cererii nu s a actualizat adresa de domiciliu a lui Oneț Valentin Cristian. Prin urmare, se actualizeaza in baza de date adresa de domiciliu , respectiv : domiciliat in Loc. Rosia Montana, Nr. 857, Ap. 5, Jud. Alba, SAT . CĂRPINIȘ (COM. ROȘIA MONTANĂ) .	A1, A1.1, A1.2, A1.3
29129 / 21/10/2022		
Act Normativ nr. 7, din 13/03/1996 emis de PARLAMENT;		
B5	Intabulare, drept de PROPRIETATE, dobandit prin Lege, cota actuala 478/43668, cota initiala 478/43668 1) NEIDENTIFICAT NEIDENTIFICAT	A1
3105 / 12/03/2024		
Act Administrativ nr. 1192, din 11/03/2024 emis de COMUNA VADU MOȚILOR;		
B6	Se noteaza posesia factica in favoarea lui Oneț Valentin-Cristian, cota actuala 1/1, cota initiala 1/1 1) ONEȚ VALENTIN-CRISTIAN, și soția	A1
29129 / 21/10/2022		
Act Notarial nr. 2374, din 20/10/2022 emis de Trifa Ancuta Roxanda;		
B7	Intabulare, drept de PROPRIETATEcu titlu donație , ca bun comun, dobandit prin Conventie, cota actuala 1/1, cota initiala 1/1 1) ONEȚ VALENTIN-CRISTIAN, și soția 2) ONEȚ SIMONA	A1.1, A1.2, A1.3

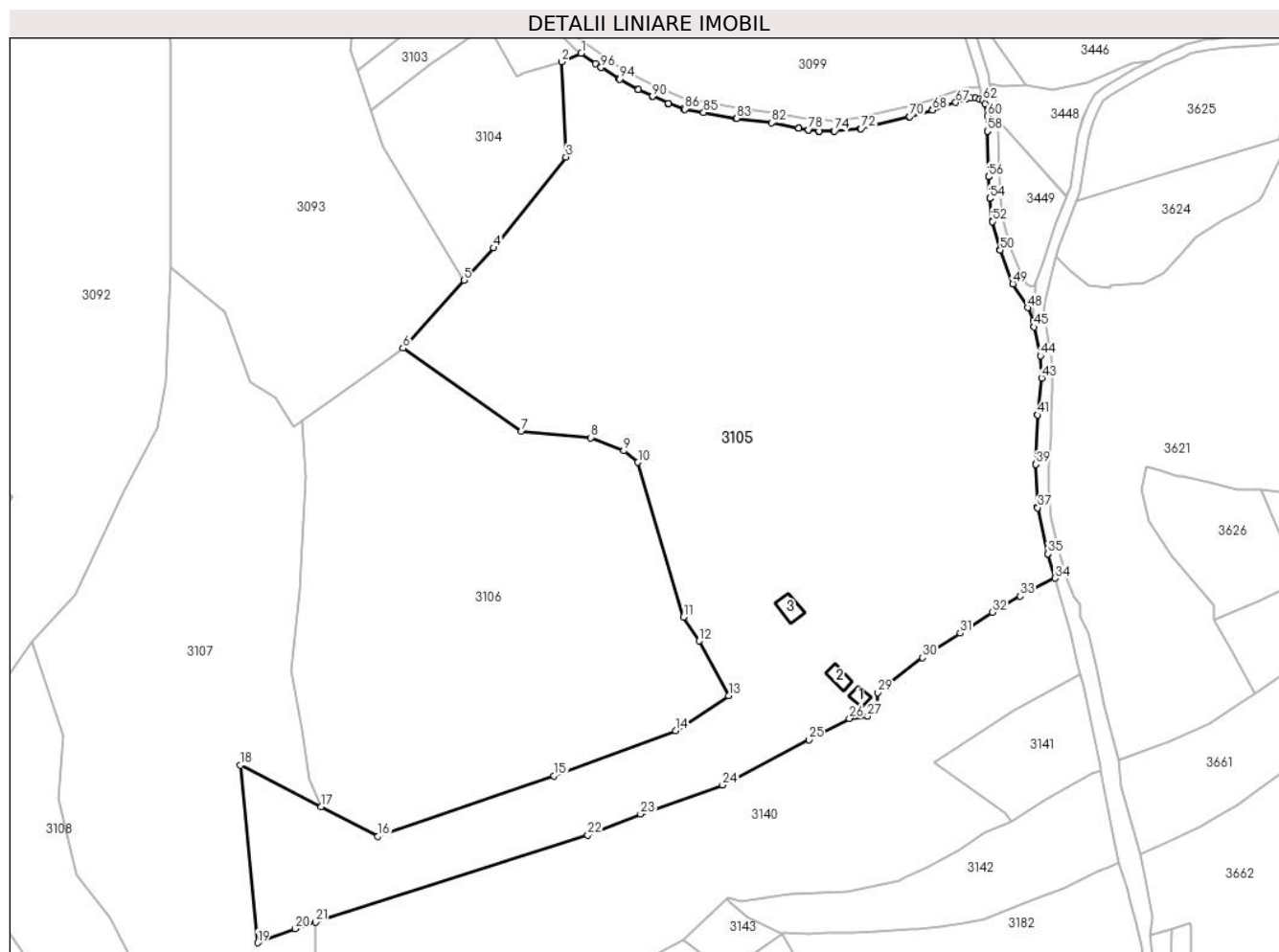
C. Partea III. SARCINI .

Inscrieri privind dezmembramintele dreptului de proprietate, drepturi reale de garanție și sarcini	Referințe
NU SUNT	

Teren

Nr cadastral	Suprafața (mp)*	Observații / Referințe
70417	43.668	Pe teren exista 1 stalp de electricitate.

* Suprafața este determinată în planul de proiecție Stereo 70.



Date referitoare la teren

Crt	Categorie folosință	Intravilan	Suprafața (mp)	Tarla	Parcelă	Nr. topo	Observații / Referințe
1	faneata	NU	842	-	-	-	
2	pasune	NU	11.215	-	-	-	
3	pasune	NU	9.928	-	-	-	
4	faneata	NU	12.647	-	-	-	
5	faneata	NU	3.982	-	-	-	
6	pasune	NU	3.982	-	-	-	
7	curti constructii	DA	144	-	-	-	
8	drum	NU	928	-	-	-	

Date referitoare la construcții

Crt	Număr	Destinație construcție	Supraf. (mp)	Situație juridică	Observații / Referințe
A1.1	70417-C1	construcții de locuințe	32	Cu acte	Nr. niveluri:1; S. construita la sol:32 mp; Casa din lemn cu beci, 2 camere, hol
A1.2	70417-C2	construcții anexa	48	Cu acte	Nr. niveluri:1; S. construita la sol:48 mp; bucatarie de vara
A1.3	70417-C3	construcții anexa	64	Cu acte	Nr. niveluri:1; S. construita la sol:64 mp; grajd din lemn

Lungime Segmente

1) Valorile lungimilor segmentelor sunt obținute din proiecție în plan.

Punct început	X / Y	Punct sfârșit	X / Y	Lungime segment	Punct început	X / Y	Punct sfârșit	X / Y	Lungime segment	Punct început	X / Y	Punct sfârșit	X / Y	Lungime segment
1	344.627,493 546.767,047	2	344.620,173 546.763,777	8.017	2	344.620,173 546.763,777	3	344.621,718 546.727,779	36.031	3	344.621,718 546.727,779	4	344.594,322 546.693,364	43.988
4	344.594,322 546.693,364	5	344.583,138 546.681,017	16.659	5	344.583,138 546.681,017	6	344.559,931 546.655,397	34.568	6	344.559,931 546.655,397	7	344.604,895 546.623,933	54.879
7	344.604,895 546.623,933	8	344.631,157 546.621,486	26.376	8	344.631,157 546.621,486	9	344.643,582 546.616,517	13.382	9	344.643,582 546.616,517	10	344.648,993 546.612,136	6.962
10	344.648,993 546.612,136	11	344.666,311 546.553,614	61.031	11	344.666,311 546.553,614	12	344.672,157 546.544,486	10.84	12	344.672,157 546.544,486	13	344.683,296 546.523,84	23.459
13	344.683,296 546.523,84	14	344.663,211 546.510,558	24.079	14	344.663,211 546.510,558	15	344.617,157 546.493,486	49.116	15	344.617,157 546.493,486	16	344.550,502 546.470,573	70.483
16	344.550,502 546.470,573	17	344.528,901 546.481,73	24.312	17	344.528,901 546.481,73	18	344.498,405 546.497,48	34.323	18	344.498,405 546.497,48	19	344.504,924 546.430,251	67.544
19	344.504,924 546.430,251	20	344.519,157 546.435,602	15.206	20	344.519,157 546.435,602	21	344.526,784 546.438,032	8.005	21	344.526,784 546.438,032	22	344.630,021 546.470,993	108.371
22	344.630,021 546.470,993	23	344.649,999 546.479,035	21.536	23	344.649,999 546.479,035	24	344.681,081 546.489,976	32.951	24	344.681,081 546.489,976	25	344.713,804 546.507,102	36.934
25	344.713,804 546.507,102	26	344.729,079 546.515,169	17.274	26	344.729,079 546.515,169	27	344.736,046 546.516,106	7.03	27	344.736,046 546.516,106	28	344.739,521 546.520,13	5.317
28	344.739,521 546.520,13	29	344.739,932 546.524,904	4.792	29	344.739,932 546.524,904	30	344.756,822 546.538,237	21.518	30	344.756,822 546.538,237	31	344.771,068 546.547,512	16.999
31	344.771,068 546.547,512	32	344.783,256 546.555,392	14.514	32	344.783,256 546.555,392	33	344.793,757 546.561,539	12.168	33	344.793,757 546.561,539	34	344.806,938 546.568,306	14.817
34	344.806,938 546.568,306	35	344.804,339 546.577,498	9.552	35	344.804,339 546.577,498	36	344.804,312 546.577,605	0.11	36	344.804,312 546.577,605	37	344.800,415 546.594,984	17.811
37	344.800,415 546.594,984	38	344.800,368 546.595,346	0.365	38	344.800,368 546.595,346	39	344.799,76 546.611,403	16.069	39	344.799,76 546.611,403	40	344.799,759 546.611,545	0.142
40	344.799,759 546.611,545	41	344.800,375 546.630,088	18.553	41	344.800,375 546.630,088	42	344.800,387 546.630,248	0.16	42	344.800,387 546.630,248	43	344.801,959 546.644,052	13.893
43	344.801,959 546.644,052	44	344.801,534 546.652,471	8.43	44	344.801,534 546.652,471	45	344.799,096 546.663,444	11.241	45	344.799,096 546.663,444	46	344.799,057 546.663,692	0.251
46	344.799,057 546.663,692	47	344.798,857 546.665,828	2.145	47	344.798,857 546.665,828	48	344.796,642 546.670,721	5.371	48	344.796,642 546.670,721	49	344.791,046 546.679,727	10.603
49	344.791,046 546.679,727	50	344.786,266 546.692,489	13.628	50	344.786,266 546.692,489	51	344.786,211 546.692,66	0.18	51	344.786,211 546.692,66	52	344.783,279 546.703,324	11.06
52	344.783,279 546.703,324	53	344.783,22 546.703,63	0.312	53	344.783,22 546.703,63	54	344.782,271 546.712,032	8.455	54	344.782,271 546.712,032	55	344.782,261 546.712,154	0.122
55	344.782,261 546.712,154	56	344.781,84 546.720,305	8.162	56	344.781,84 546.720,305	57	344.781,838 546.720,354	0.049	57	344.781,838 546.720,354	58	344.781,37 546.737,488	17.14
58	344.781,37 546.737,488	59	344.781,369 546.737,532	0.044	59	344.781,369 546.737,532	60	344.781,338 546.743,296	5.764	60	344.781,338 546.743,296	61	344.780,456 546.747,803	4.592
61	344.780,456 546.747,803	62	344.779,563 546.749,113	1.585	62	344.779,563 546.749,113	63	344.778,413 546.749,718	1.299	63	344.778,413 546.749,718	64	344.776,853 546.750,142	1.617
64	344.776,853 546.750,142	65	344.775,061 546.750,098	1.793	65	344.775,061 546.750,098	66	344.773,224 546.749,702	1.879	66	344.773,224 546.749,702	67	344.769,396 546.748,426	4.035
67	344.769,396 546.748,426	68	344.760,578 546.745,479	9.297	68	344.760,578 546.745,479	69	344.760,489 546.745,451	0.093	69	344.760,489 546.745,451	70	344.751,893 546.743,015	8.935
70	344.751,893 546.743,015	71	344.751,819 546.742,996	0.076	71	344.751,819 546.742,996	72	344.733,42 546.738,536	18.932	72	344.733,42 546.738,536	73	344.733,148 546.738,49	0.276
73	344.733,148 546.738,49	74	344.723,377 546.737,513	9.82	74	344.723,377 546.737,513	75	344.723,158 546.737,503	0.219	75	344.723,158 546.737,503	76	344.717,603 546.737,559	5.555
76	344.717,603 546.737,559	77	344.717,367 546.737,575	0.237	77	344.717,367 546.737,575	78	344.713,682 546.738,05	3.715	78	344.713,682 546.738,05	79	344.713,572 546.738,067	0.111
79	344.713,572 546.738,067	80	344.709,971 546.738,737	3.663	80	344.709,971 546.738,737	81	344.709,967 546.738,738	0.004	81	344.709,967 546.738,738	82	344.699,643 546.740,681	10.505
82	344.699,643 546.740,681	83	344.686,263 546.742,346	13.483	83	344.686,263 546.742,346	84	344.686,151 546.742,363	0.113	84	344.686,151 546.742,363	85	344.673,894 546.744,596	12.459
85	344.673,894 546.744,596	86	344.666,699 546.745,823	7.299	86	344.666,699 546.745,823	87	344.666,378 546.745,906	0.332	87	344.666,378 546.745,906	88	344.660,497 546.747,95	6.226
88	344.660,497 546.747,95	89	344.660,316 546.748,023	0.195	89	344.660,316 546.748,023	90	344.654,509 546.750,703	6.396	90	344.654,509 546.750,703	91	344.654,49 546.750,712	0.021
91	344.654,49 546.750,712	92	344.649,075 546.753,28	5.993	92	344.649,075 546.753,28	93	344.648,96 546.753,339	0.129	93	344.648,96 546.753,339	94	344.641,981 546.757,22	7.986
94	344.641,981 546.757,22	95	344.641,865 546.757,289	0.135	95	344.641,865 546.757,289	96	344.635,054 546.761,7	8.115	96	344.635,054 546.761,7	97	344.634,986 546.761,746	0.082

Punct început	X / Y	Punct sfârșit	X / Y	Lungime segment	Punct început	X / Y	Punct sfârșit	X / Y	Lungime segment
97	344.634,986 546.761,746	98	344.632,912 546.763,213	2.54	98	344.632,912 546.763,213	1	344.627,493 546.767,047	6.638

** Lungimile segmentelor sunt determinate în planul de proiecție Stereo 70 și sunt rotunjite la 1 milimetru.

*** Distanța dintre puncte este formată din segmente cumulate ce sunt mai mici decât valoarea 1 milimetru.

**DATE DESPRE IMOBILUL NR. 3106**

Oficiul de Cadastru și Publicitate Imobiliară ALBA
Biroul de Cadastru și Publicitate Imobiliară Campeni

A. Partea I. Descrierea imobilului

TEREN Necunoscut

Nr. CF vechi:707(70129)
Nr. topografic:870/2, 894/2

Adresa: Loc. Bodești, Jud. Alba

Nr. Crt	Nr cadastral Nr. topografic	Suprafața* (mp)	Observații / Referințe
A1		20.542	Sector cadastral:38 Teren neimprejmit; Parte din Cartea Funciara veche nr.707(70129) Sacatura, cu nr. topografic vechi 870/2, 894/2. Configuratia imobilului stabilita conform identificarii in teren si a masuratorilor efectuate nu corespunde cu situatia tehnica a imobilului din cartea funciara veche, conform ordinul ANCP nr. 600/2023.

B. Partea II. Proprietari și acte

Inscrieri privitoare la dreptul de proprietate și alte drepturi reale		Referințe
3106 / 12/03/2024		
Act Normativ nr. 7, din 13/03/1996 emis de PARLAMENT;		
B1	Intabulare, drept de PROPRIETATE, dobandit prin Lege, cota actuala 1/1, cota initiala 1/1 1) NEIDENTIFICAT NEIDENTIFICAT	A1
Act Administrativ nr. 976, din 06/03/2024 emis de COMUNA VADU MOȚILOR;		
B2	Se noteaza posesia factica in favoarea lui Corcheș Marian-Septimiu 1) CORCHEȘ MARIAN-SEPTIMIU	A1

C. Partea III. SARCINI .

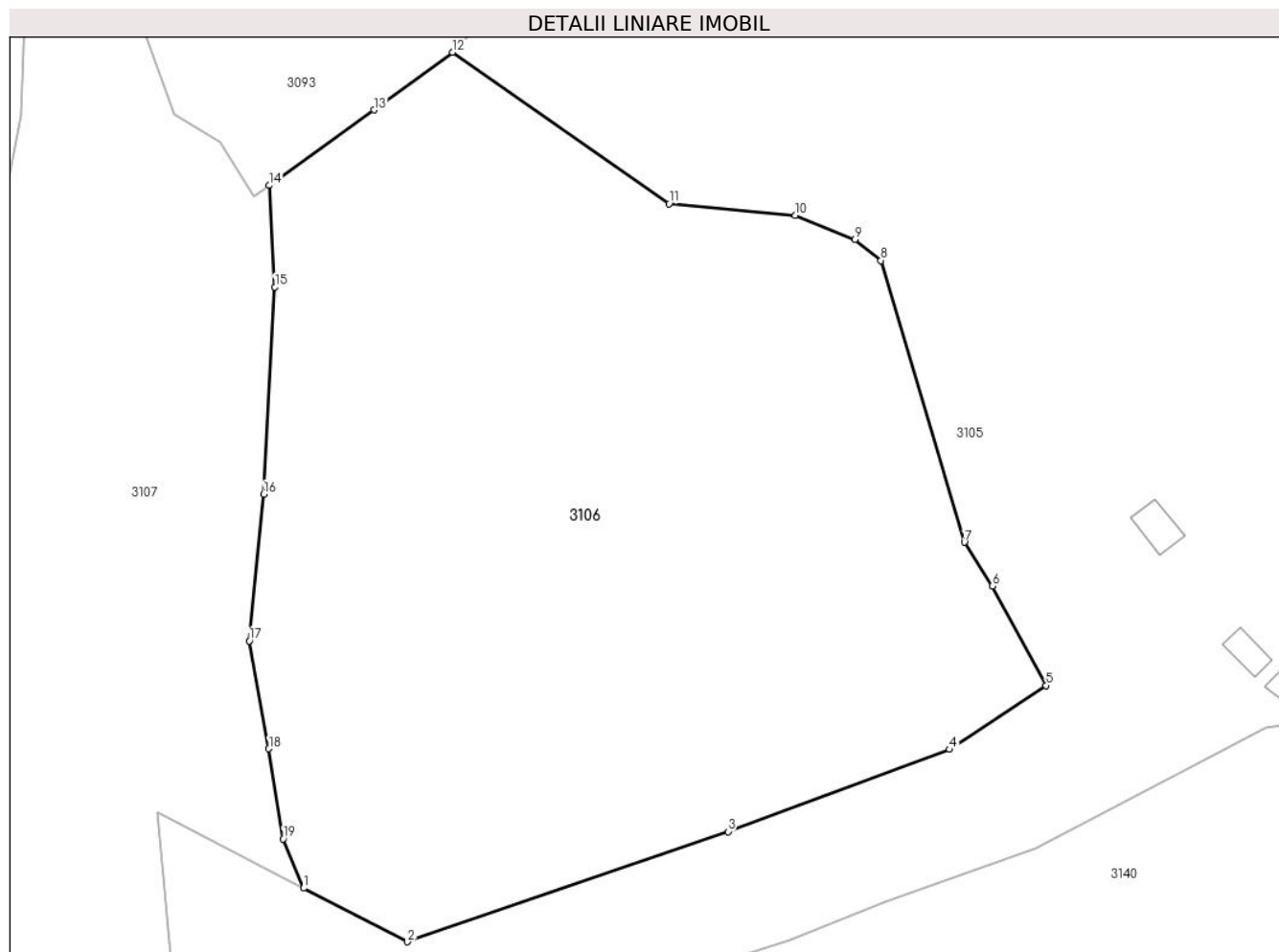
Inscrieri privind dezmembramintele dreptului de proprietate, drepturi reale de garanție și sarcini	Referințe
NU SUNT	

Anexa Nr. 1 La Partea I

Teren

Nr cadastral	Suprafața (mp)*	Observații / Referințe
	20.542	Parte din Cartea Funciara veche nr.707(70129) Sacatura, cu nr. topografic vechi 870/2, 894/2. Configuratia imobilului stabilita conform identificarii in teren si a masuratorilor efectuate nu corespunde cu situatia tehnica a imobilului din cartea funciara veche, conform ordinul ANCPI nr. 600/2023.

* Suprafața este determinată în planul de proiecție Stereo 70.



Date referitoare la teren

Crt	Categorie folosință	Intravilan	Suprafața (mp)	Tarla	Parcelă	Nr. topo	Observații / Referințe
1	pasune	DA	7.303	-	-	-	
2	pasune	NU	13.239	-	-	-	

Lungime Segmente

1) Valorile lungimilor segmentelor sunt obținute din proiecție în plan.

Punct început	X / Y	Punct sfârșit	X / Y	Lungime segment (** (m)
1	344.528,901 546.481,73	2	344.550,502 546.470,573	24.312
2	344.550,502 546.470,573	3	344.617,157 546.493,486	70.483
3	344.617,157 546.493,486	4	344.663,211 546.510,558	49.116

Punct început	X / Y	Punct sfârșit	X / Y	Lungime segment (** (m)
4	344.663,211 546.510,558	5	344.683,296 546.523,84	24.079
5	344.683,296 546.523,84	6	344.672,157 546.544,486	23.459
6	344.672,157 546.544,486	7	344.666,311 546.553,614	10.84
7	344.666,311 546.553,614	8	344.648,993 546.612,136	61.031
8	344.648,993 546.612,136	9	344.643,582 546.616,517	6.962
9	344.643,582 546.616,517	10	344.631,157 546.621,486	13.382
10	344.631,157 546.621,486	11	344.604,895 546.623,933	26.376
11	344.604,895 546.623,933	12	344.559,931 546.655,397	54.879
12	344.559,931 546.655,397	13	344.543,55 546.643,395	20.307
13	344.543,55 546.643,395	14	344.521,818 546.627,739	26.784
14	344.521,818 546.627,739	15	344.522,966 546.606,635	21.135
15	344.522,966 546.606,635	16	344.520,621 546.563,567	43.132
16	344.520,621 546.563,567	17	344.517,636 546.533,078	30.635
17	344.517,636 546.533,078	18	344.521,687 546.510,691	22.751
18	344.521,687 546.510,691	19	344.524,672 546.491,928	18.999
19	344.524,672 546.491,928	1	344.528,901 546.481,73	11.04

** Lungimile segmentelor sunt determinate în planul de proiecție Stereo 70 și sunt rotunjite la 1 milimetru.

*** Distanța dintre puncte este formată din segmente cumulate ce sunt mai mici decât valoarea 1 milimetru.

**DATE DESPRE IMOBILUL NR. 3107**

Oficiul de Cadastru și Publicitate Imobiliară ALBA
Biroul de Cadastru și Publicitate Imobiliară Campeni

A. Partea I. Descrierea imobilului

TEREN Extravilan

Adresa: Jud. Alba

Nr. Crt	Nr cadastral Nr. topografic	Suprafața* (mp)	Observații / Referințe
A1		35.989	Sector cadastral:38 Teren neimprejmuit; UP I UA 197 A

B. Partea II. Proprietari și acte

Inscrieri privitoare la dreptul de proprietate și alte drepturi reale		Referințe
3107 / 12/03/2024		
Act Administrativ nr. 3671, din 13/07/2009 emis de COMUNA VADU MOȚILOR;		
B1	Inscrierea provizorie, drept de PROPRIETATE, dobandit prin Reconstituire, cota actuala 1/1, cota initiala 1/1	A1
1) ASOCIAȚIA COMPOSESORATUL SILVIC 'SACATURA' VADU MOȚILOR, CIF:24218046		

C. Partea III. SARCINI .

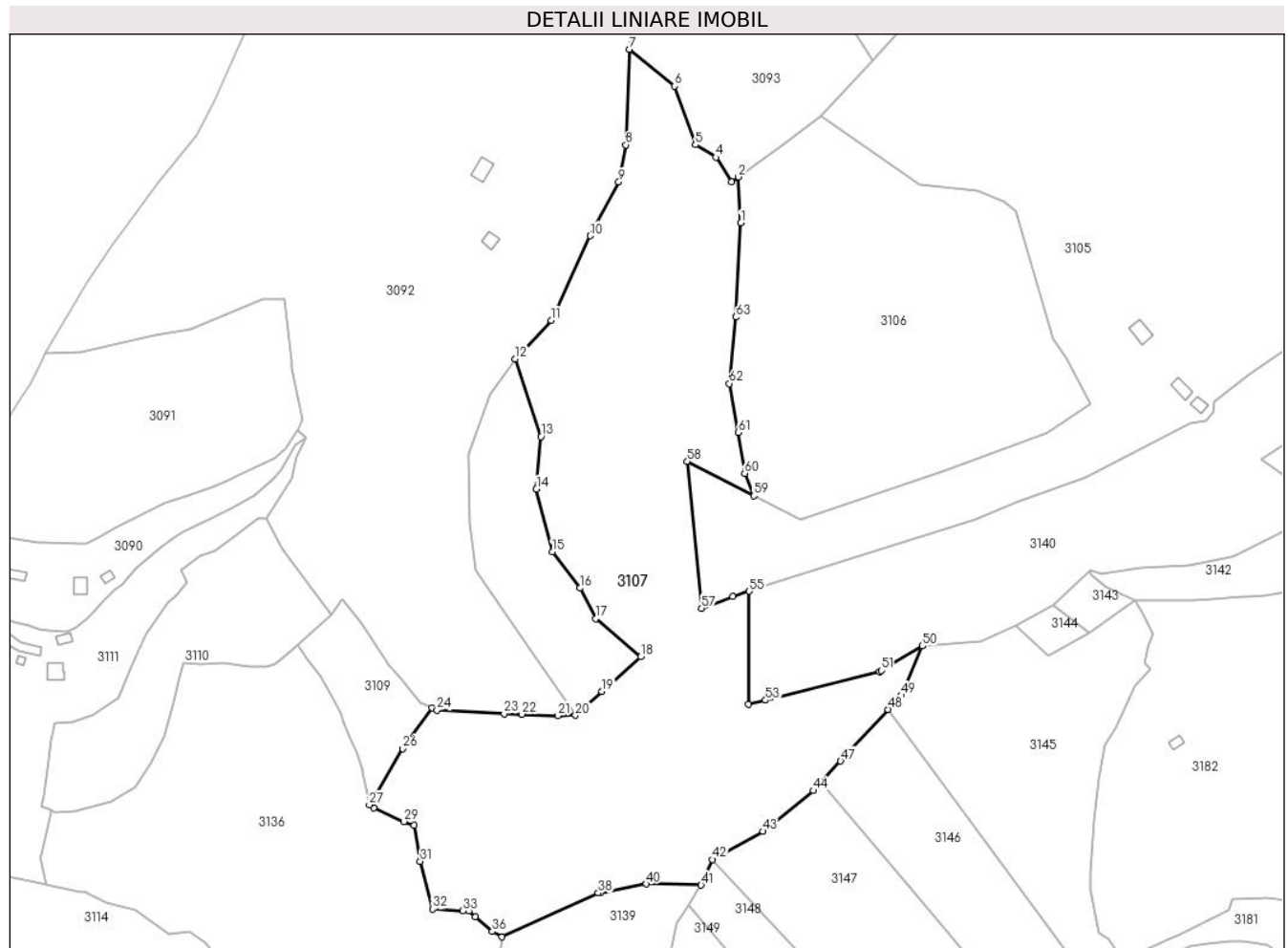
Inscrieri privind dezmembramintele dreptului de proprietate, drepturi reale de garanție și sarcini	Referințe
NU SUNT	

Anexa Nr. 1 La Partea I

Teren

Nr cadastral	Suprafața (mp)*	Observații / Referințe
	35.989	UP I UA 197 A

* Suprafața este determinată în planul de proiecție Stereo 70.



Date referitoare la teren

Crt	Categorie folosință	Intravilan	Suprafața (mp)	Tarla	Parcelă	Nr. topo	Observații / Referințe
1	padure	NU	35.989	-	-	-	UP I UA 197 A

Lungime Segmente

1) Valorile lungimilor segmentelor sunt obținute din proiecție în plan.

Punct început	X / Y	Punct sfârșit	X / Y	Lungime segment
1	344.522,966 546.606,635	2	344.521,818 546.627,739	21.135
4	344.511,529 546.636,707	5	344.502,094 546.642,391	11.015
7	344.471,744 546.686,153	8	344.470,217 546.642,33	43.85
10	344.453,9 546.600,74	11	344.435,87 546.562,093	42.646
13	344.431,239 546.508,755	14	344.429,226 546.484,698	24.141
16	344.449,224 546.439,448	17	344.456,497 546.425,51	15.721
2	344.521,818 546.627,739	3	344.518,644 546.625,452	3.912
5	344.502,094 546.642,391	6	344.492,551 546.669,228	28.483
8	344.470,217 546.642,33	9	344.466,953 546.625,393	17.249
11	344.435,87 546.562,093	12	344.419,435 546.544,408	24.143
14	344.429,226 546.484,698	15	344.436,498 546.456,013	29.592
17	344.456,497 546.425,51	18	344.476,951 546.408,083	26.871
3	344.518,644 546.625,452	4	344.511,529 546.636,707	13.315
6	344.492,551 546.669,228	7	344.471,744 546.686,153	26.821
9	344.466,953 546.625,393	10	344.453,9 546.600,74	27.895
12	344.419,435 546.544,408	13	344.431,239 546.508,755	37.556
15	344.436,498 546.456,013	16	344.449,224 546.439,448	20.889
18	344.476,951 546.408,083	19	344.459,228 546.392,115	23.855

Punct început	X / Y	Punct sfârșit	X / Y	Lungime segment	Punct început	X / Y	Punct sfârșit	X / Y	Lungime segment	Punct început	X / Y	Punct sfârșit	X / Y	Lungime segment
19	344.459,228 546.392,115	20	344.447,096 546.381,184	16.33	20	344.447,096 546.381,184	21	344.439,158 546.381,084	7.939	21	344.439,158 546.381,084	22	344.422,573 546.381,692	16.596
22	344.422,573 546.381,692	23	344.414,435 546.381,991	8.143	23	344.414,435 546.381,991	24	344.383,601 546.383,633	30.878	24	344.383,601 546.383,633	25	344.381,347 546.384,655	2.475
25	344.381,347 546.384,655	26	344.367,809 546.365,976	23.069	26	344.367,809 546.365,976	27	344.352,636 546.340,246	29.871	27	344.352,636 546.340,246	28	344.354,735 546.338,716	2.597
28	344.354,735 546.338,716	29	344.368,451 546.332,576	15.028	29	344.368,451 546.332,576	30	344.373,043 546.330,808	4.921	30	344.373,043 546.330,808	31	344.375,931 546.314,321	16.738
31	344.375,931 546.314,321	32	344.381,595 546.292,463	22.58	32	344.381,595 546.292,463	33	344.395,456 546.291,747	13.879	33	344.395,456 546.291,747	34	344.398,272 546.291,602	2.82
34	344.398,272 546.291,602	35	344.401,221 546.289,022	3.918	35	344.401,221 546.289,022	36	344.409,048 546.282,173	10.401	36	344.409,048 546.282,173	37	344.413,37 546.279,754	4.953
37	344.413,37 546.279,754	38	344.457,548 546.299,903	48.556	38	344.457,548 546.299,903	39	344.458,577 546.300,039	1.038	39	344.458,577 546.300,039	40	344.479,587 546.303,993	21.379
40	344.479,587 546.303,993	41	344.504,759 546.303,435	25.178	41	344.504,759 546.303,435	42	344.509,914 546.315,171	12.818	42	344.509,914 546.315,171	43	344.533,028 546.328,082	26.475
43	344.533,028 546.328,082	44	344.556,122 546.346,728	29.682	44	344.556,122 546.346,728	45	344.558,072 546.348,833	2.869	45	344.558,072 546.348,833	46	344.559,524 546.350,399	2.136
46	344.559,524 546.350,399	47	344.568,645 546.360,244	13.421	47	344.568,645 546.360,244	48	344.590,486 546.383,818	32.137	48	344.590,486 546.383,818	49	344.596,543 546.390,356	8.913
49	344.596,543 546.390,356	50	344.606,204 546.412,938	24.562	50	344.606,204 546.412,938	51	344.587,471 546.401,759	21.815	51	344.587,471 546.401,759	52	344.586,466 546.401,159	1.17
52	344.586,466 546.401,159	53	344.534,241 546.388,084	53.837	53	344.534,241 546.388,084	54	344.526,505 546.386,159	7.972	54	344.526,505 546.386,159	55	344.526,784 546.438,032	51.874
55	344.526,784 546.438,032	56	344.519,157 546.435,602	8.005	56	344.519,157 546.435,602	57	344.504,924 546.430,251	15.206	57	344.504,924 546.430,251	58	344.498,405 546.497,48	67.544
58	344.498,405 546.497,48	59	344.528,901 546.481,73	34.323	59	344.528,901 546.481,73	60	344.524,672 546.491,928	11.04	60	344.524,672 546.491,928	61	344.521,687 546.510,691	18.999
61	344.521,687 546.510,691	62	344.517,636 546.533,078	22.751	62	344.517,636 546.533,078	63	344.520,621 546.563,567	30.635	63	344.520,621 546.563,567	1	344.522,966 546.606,635	43.132

** Lungimile segmentelor sunt determinate în planul de proiecție Stereo 70 și sunt rotunjite la 1 milimetru.

*** Distanța dintre puncte este formată din segmente cumulate ce sunt mai mici decât valoarea 1 milimetru.

**DATE DESPRE IMOBILUL NR. 3108**

Oficiul de Cadastru și Publicitate Imobiliară ALBA
Biroul de Cadastru și Publicitate Imobiliară Campeni

A. Partea I. Descrierea imobilului

TEREN Extravilan

Adresa: Jud. Alba

Nr. Crt	Nr cadastral Nr. topografic	Suprafața* (mp)	Observații / Referințe
A1		5.000	Sector cadastral:38 Teren neimprejmuit; UP IX UA 76 A/9

B. Partea II. Proprietari și acte

Inscrieri privitoare la dreptul de proprietate și alte drepturi reale		Referințe
3108 / 12/03/2024		
Act Administrativ nr. 612/7, din 08/12/1992 emis de CJSDPAT ALBA;		
B1	Intabulare, drept de PROPRIETATE, dobandit prin Reconstituire, cota actuala 1/1, cota initiala 1/1 1) CORCHEȘ D PARASCHIVA DEFUNCT:Da	A1
Act Administrativ nr. 977, din 06/03/2024 emis de COMUNA VADU MOȚILOR;		
B2	Se noteaza posesia factica in favoarea lui Corcheș Marian-Septimiu 1) CORCHEȘ MARIAN-SEPTIMIU	A1

C. Partea III. SARCINI .

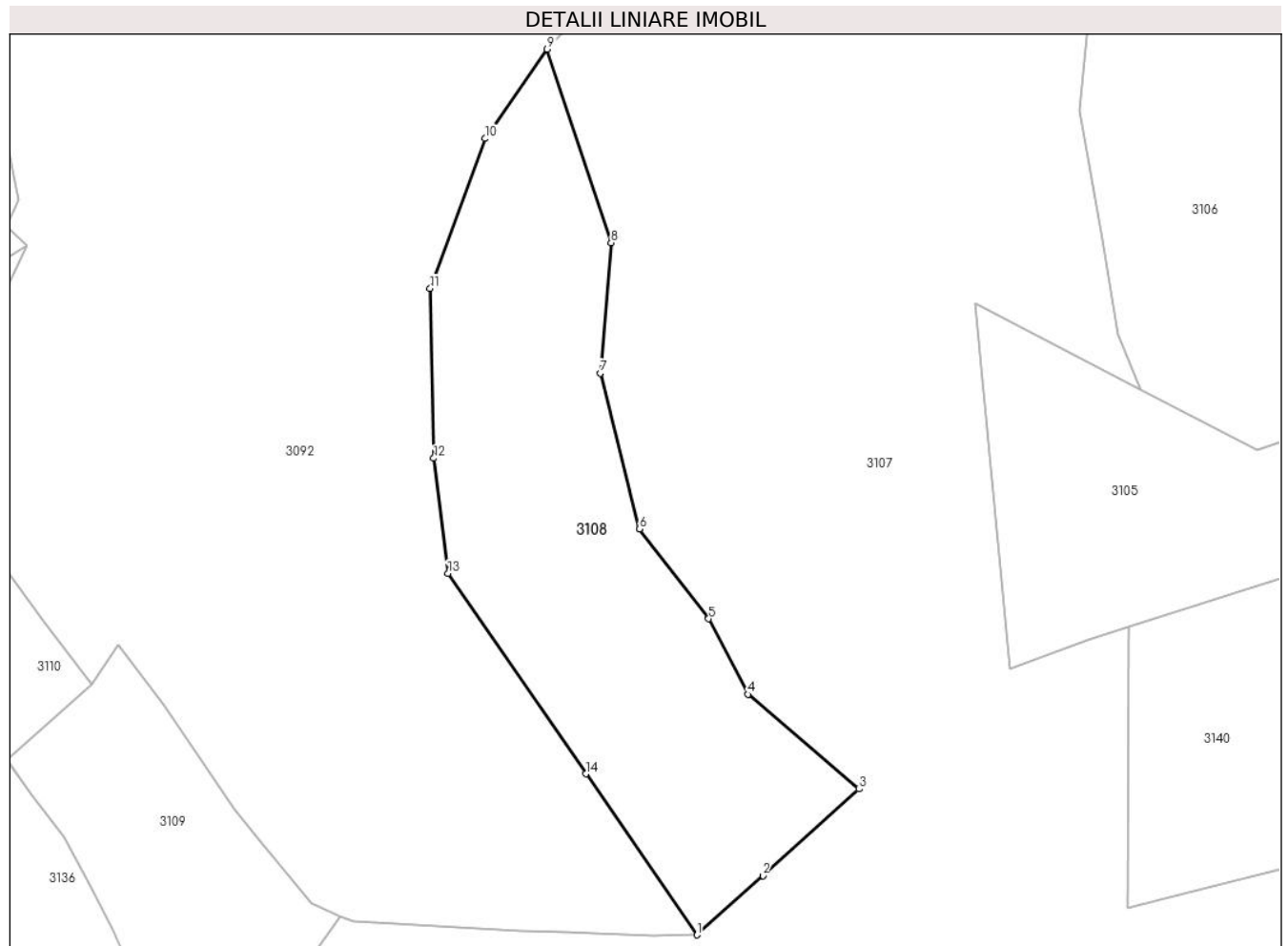
Inscrieri privind dezmembramintele dreptului de proprietate, drepturi reale de garanție și sarcini	Referințe
NU SUNT	

Anexa Nr. 1 La Partea I

Teren

Nr cadastral	Suprafața (mp)*	Observații / Referințe
	5.000	UP IX UA 76 A/9

* Suprafața este determinată în planul de proiecție Stereo 70.



Date referitoare la teren

Crt	Categorie folosință	Intravilan	Suprafața (mp)	Tarla	Parcelă	Nr. topo	Observații / Referințe
1	padure	NU	5.000	-	-	-	UP IX UA 76 A/9

Lungime Segmente

1) Valorile lungimilor segmentelor sunt obținute din proiecție în plan.

Punct început	X / Y	Punct sfârșit	X / Y	Lungime segment (** (m)
1	344.447,096 546.381,184	2	344.459,228 546.392,115	16.33
2	344.459,228 546.392,115	3	344.476,951 546.408,083	23.855
3	344.476,951 546.408,083	4	344.456,497 546.425,51	26.871
4	344.456,497 546.425,51	5	344.449,224 546.439,448	15.721
5	344.449,224 546.439,448	6	344.436,498 546.456,013	20.889

Punct început	X / Y	Punct sfârşit	X / Y	Lungime segment (** (m)
6	344.436,498 546.456,013	7	344.429,226 546.484,698	29.592
7	344.429,226 546.484,698	8	344.431,239 546.508,755	24.141
8	344.431,239 546.508,755	9	344.419,435 546.544,408	37.556
9	344.419,435 546.544,408	10	344.407,987 546.527,942	20.055
10	344.407,987 546.527,942	11	344.397,843 546.500,335	29.412
11	344.397,843 546.500,335	12	344.398,518 546.469,025	31.317
12	344.398,518 546.469,025	13	344.401,125 546.447,825	21.36
13	344.401,125 546.447,825	14	344.426,585 546.410,871	44.875
14	344.426,585 546.410,871	1	344.447,096 546.381,184	36.084

** Lungimile segmentelor sunt determinate în planul de proiecţie Stereo 70 şi sunt rotunjite la 1 milimetru.

*** Distanţa dintre puncte este formată din segmente cumulate ce sunt mai mici decât valoarea 1 milimetru.

**DATE DESPRE IMOBILUL NR. 3109**

Oficiul de Cadastru și Publicitate Imobiliară ALBA
Biroul de Cadastru și Publicitate Imobiliară Campeni

A. Partea I. Descrierea imobilului

TEREN Extravilan

Nr. CF vechi:970
Nr. topografic:888

Adresa: Jud. Alba

Nr. Crt	Nr cadastral Nr. topografic	Suprafața* (mp)	Observații / Referințe
A1		2.296	Sector cadastral:38 Teren neimprejmuit; Parte din Cartea Funciara veche nr.970 Sacatura, cu nr. topografic vechi 888. Configuratia imobilului stabilita conform identificarii in teren si a masuratorilor efectuate nu corespunde cu situatia tehnica a imobilului din cartea funciara veche, conform ordinul ANCP nr. 600/2023.

B. Partea II. Proprietari și acte

Inscrieri privitoare la dreptul de proprietate și alte drepturi reale		Referințe
3109 / 12/03/2024		
Act Normativ nr. 7, din 13/03/1996 emis de PARLAMENT;		
B1	Intabulare, drept de PROPRIETATE, dobandit prin Lege, cota actuala 1/1, cota initiala 1/1 1) NEIDENTIFICAT NEIDENTIFICAT	A1
Act Administrativ nr. 978, din 06/03/2024 emis de COMUNA VADU MOȚILOR;		
B2	Se noteaza posesia factica in favoarea lui Scrob Nicu-Lucian 1) SCROB NICU-LUCIAN	A1

C. Partea III. SARCINI .

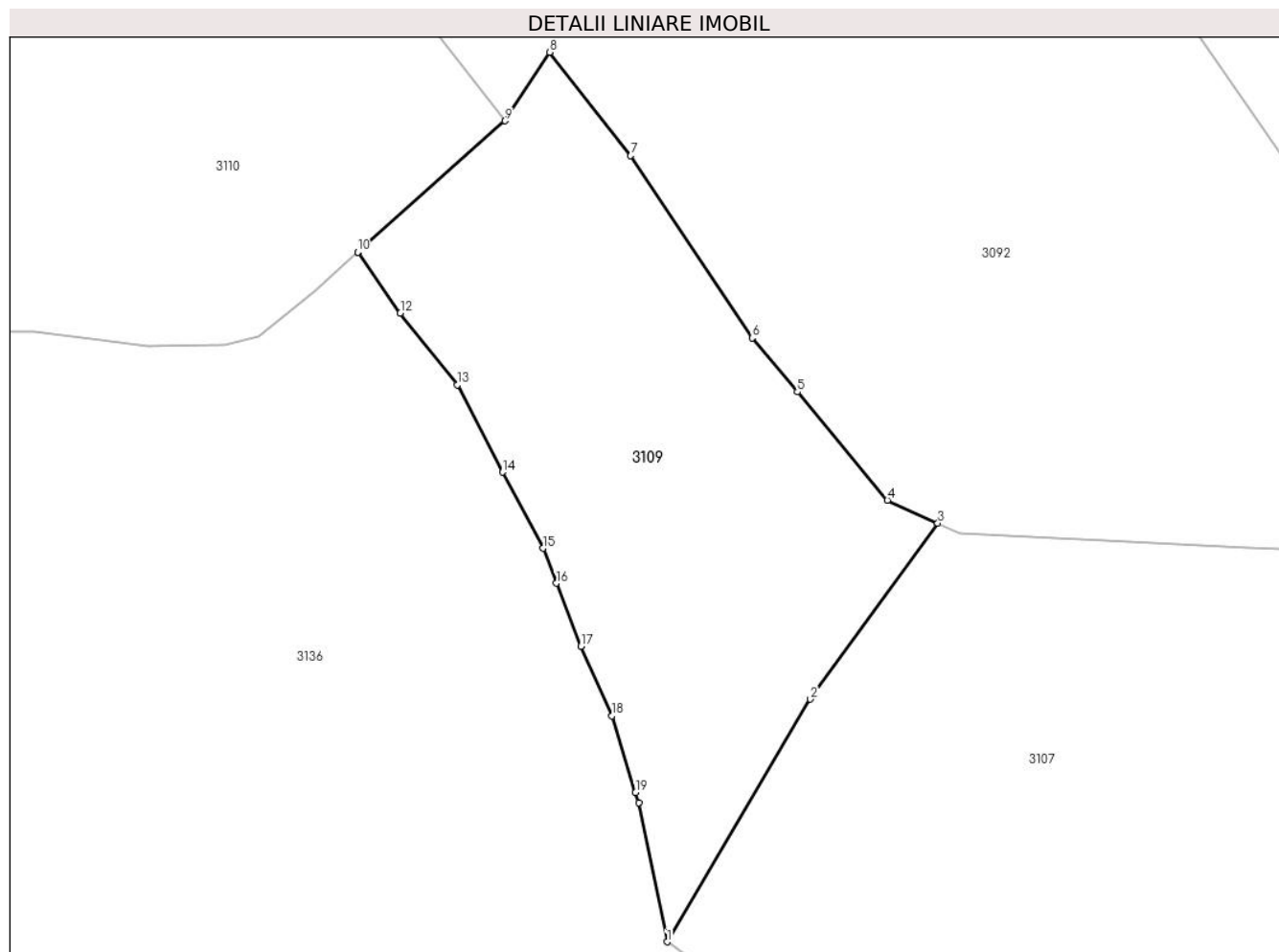
Inscrieri privind dezmembramintele dreptului de proprietate, drepturi reale de garanție și sarcini	Referințe
NU SUNT	

Anexa Nr. 1 La Partea I

Teren

Nr cadastral	Suprafața (mp)*	Observații / Referințe
	2.296	Parte din Cartea Funciara veche nr.970 Sacatura, cu nr. topografic vechi 888. Configuratia imobilului stabilita conform identificarii in teren si a masuratorilor efectuate nu corespunde cu situatia tehnica a imobilului din cartea funciara veche, conform ordinul ANCPI nr. 600/2023.

* Suprafața este determinată în planul de proiecție Stereo 70.



Date referitoare la teren

Crt	Categorie folosință	Intra vilan	Suprafața (mp)	Tarla	Parcelă	Nr. topo	Observații / Referințe
1	pasune	NU	2.296	-	-	-	

Lungime Segmente

1) Valorile lungimilor segmentelor sunt obținute din proiecție în plan.

Punct început	X / Y	Punct sfârșit	X / Y	Lungime segment (** (m)
1	344.352,636 546.340,246	2	344.367,809 546.365,976	29.871
2	344.367,809 546.365,976	3	344.381,347 546.384,655	23.069
3	344.381,347 546.384,655	4	344.376,008 546.387,075	5.862
4	344.376,008 546.387,075	5	344.366,442 546.398,555	14.943

Punct început	X / Y	Punct sfârșit	X / Y	Lungime segment (** (m)
5	344.366,442 546.398,555	6	344.361,673 546.404,279	7.45
6	344.361,673 546.404,279	7	344.348,769 546.423,611	23.243
7	344.348,769 546.423,611	8	344.340,168 546.434,576	13.936
8	344.340,168 546.434,576	9	344.335,415 546.427,308	8.684
9	344.335,415 546.427,308	10	344.319,781 546.413,38	20.938
10	344.319,781 546.413,38	11	344.319,903 546.413,28	0.158
11	344.319,903 546.413,28	12	344.324,32 546.406,915	7.747
12	344.324,32 546.406,915	13	344.330,359 546.399,317	9.706
13	344.330,359 546.399,317	14	344.335,16 546.390,036	10.449
14	344.335,16 546.390,036	15	344.339,447 546.381,982	9.124
15	344.339,447 546.381,982	16	344.340,885 546.378,271	3.98
16	344.340,885 546.378,271	17	344.343,474 546.371,59	7.165
17	344.343,474 546.371,59	18	344.346,786 546.364,198	8.1
18	344.346,786 546.364,198	19	344.349,281 546.356,064	8.508
19	344.349,281 546.356,064	20	344.349,604 546.355,009	1.103
20	344.349,604 546.355,009	1	344.352,636 546.340,246	15.071

** Lungimile segmentelor sunt determinate în planul de proiecție Stereo 70 și sunt rotunjite la 1 milimetru.

*** Distanța dintre puncte este formată din segmente cumulate ce sunt mai mici decât valoarea 1 milimetru.

**DATE DESPRE IMOBILUL NR. 3110**

Oficiul de Cadastru și Publicitate Imobiliară ALBA
Biroul de Cadastru și Publicitate Imobiliară Campeni

A. Partea I. Descrierea imobilului

Nr. CF vechi: 111, 589
Nr. topografic: 881, 883, 885, 886, 887,
882/2/2

TEREN Necunoscut

Adresa: Loc. Bodești, Jud. Alba

Nr. Crt	Nr cadastral Nr. topografic	Suprafața* (mp)	Observații / Referințe
A1		6.116	Sector cadastral: 38 Teren neimprejmuit; Parte din Cartea Funciara veche nr. 111, 589 Sacatura, cu nr. topografic vechi 881, 883, 885, 886, 887, 882/2/2. Configuratia imobilului stabilita conform identificarii in teren si a masuratorilor efectuate nu corespunde cu situatia tehnica a imobilului din cartea funciara veche, conform ordinul ANCP nr. 600/2023.

B. Partea II. Proprietari și acte

Inscrieri privitoare la dreptul de proprietate și alte drepturi reale		Referințe
3110 / 12/03/2024		
Act Normativ nr. 7, din 13/03/1996 emis de PARLAMENT;		
B1	Intabulare, drept de PROPRIETATE, dobandit prin Lege, cota actuala 1/1, cota initiala 1/1 1) NEIDENTIFICAT NEIDENTIFICAT	A1
Act Administrativ nr. 979, din 06/03/2024 emis de COMUNA VADU MOȚILOR;		
B2	Se noteaza posesia factica in favoarea lui Sicoe Olimpia 1) SICOE OLIMPIA	A1

C. Partea III. SARCINI .

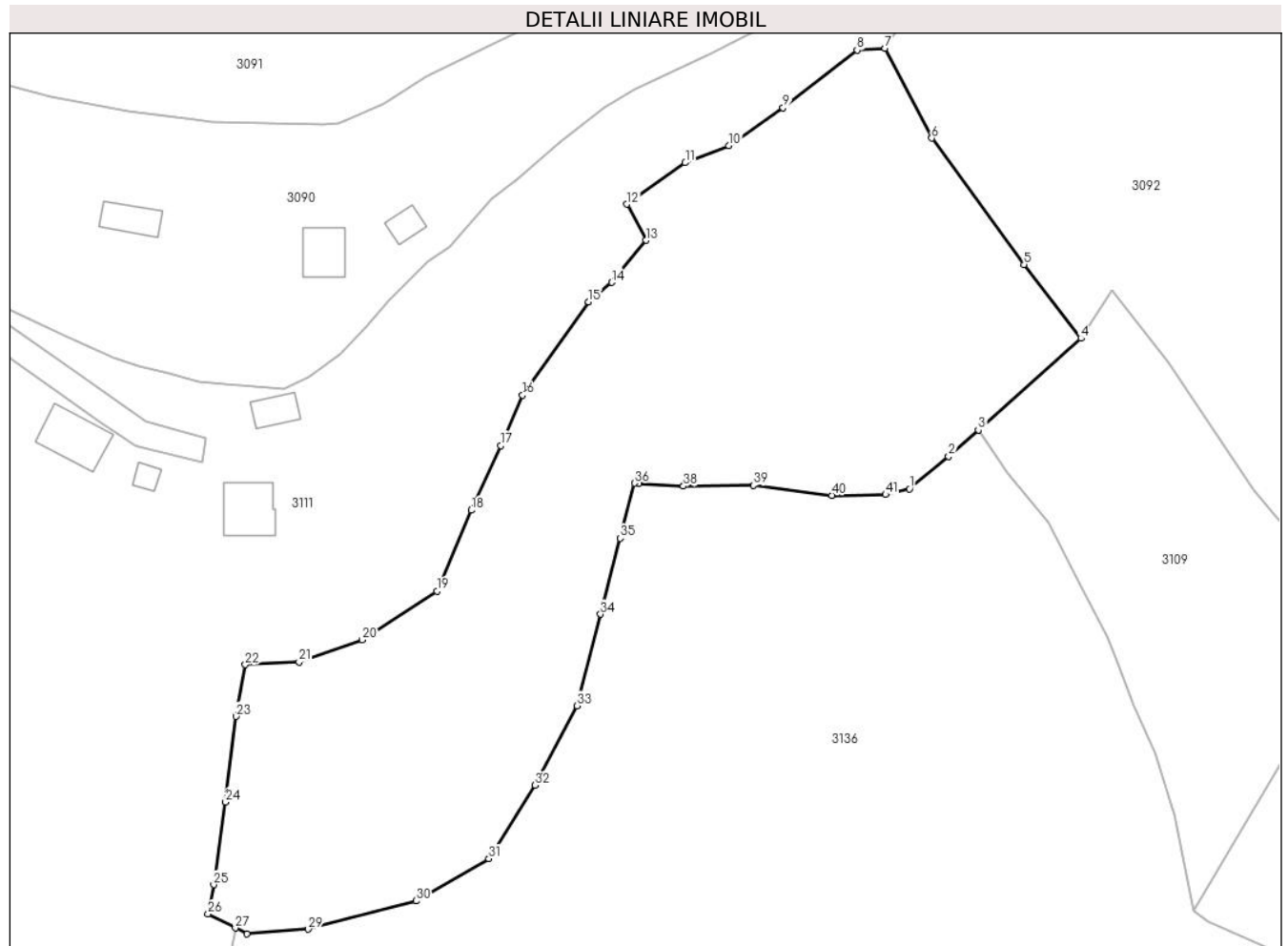
Inscrieri privind dezmembramintele dreptului de proprietate, drepturi reale de garanție și sarcini	Referințe
NU SUNT	

Anexa Nr. 1 La Partea I

Teren

Nr cadastral	Suprafața (mp)*	Observații / Referințe
	6.116	Parte din Cartea Funciara veche nr.111, 589 Sacatura, cu nr. topografic vechi 881, 883, 885, 886, 887, 882/2/2. Configuratia imobilului stabilita conform identificarii in teren si a masuratorilor efectuate nu corespunde cu situatia tehnica a imobilului din cartea funciara veche, conform ordinul ANCPI nr. 600/2023.

* Suprafața este determinată în planul de proiecție Stereo 70.



Date referitoare la teren

Crt	Categorie folosință	Intravilan	Suprafața (mp)	Tarla	Parcelă	Nr. topo	Observații / Referințe
1	pasune	DA	3.068	-	-	-	
2	pasune	NU	3.048	-	-	-	

Lungime Segmente

1) Valorile lungimilor segmentelor sunt obținute din proiecție în plan.

Punct început	X / Y	Punct sfârșit	X / Y	Lungime segment
1	344.309,279 546.404,419	2	344.315,257 546.409,35	7.749
4	344.335,415 546.427,308	5	344.326,724 546.438,538	14.2
7	344.305,577 546.471,413	8	344.301,32 546.471,128	4.267
10	344.281,79 546.456,636	11	344.275,162 546.454,012	7.129
2	344.315,257 546.409,35	3	344.319,781 546.413,38	6.059
5	344.326,724 546.438,538	6	344.312,688 546.457,743	23.787
8	344.301,32 546.471,128	9	344.290,062 546.462,348	14.277
11	344.275,162 546.454,012	12	344.266,29 546.447,698	10.889
3	344.319,781 546.413,38	4	344.335,415 546.427,308	20.938
6	344.312,688 546.457,743	7	344.305,577 546.471,413	15.409
9	344.290,062 546.462,348	10	344.281,79 546.456,636	10.053
12	344.266,29 546.447,698	13	344.269,169 546.442,216	6.192

Punct început	X / Y	Punct sfârșit	X / Y	Lungime segment	Punct început	X / Y	Punct sfârșit	X / Y	Lungime segment	Punct început	X / Y	Punct sfârșit	X / Y	Lungime segment
13	344.269,169 546.442,216	14	344.263,953 546.435,812	8.259	14	344.263,953 546.435,812	15	344.260,463 546.432,872	4.563	15	344.260,463 546.432,872	16	344.250,401 546.418,648	17.423
16	344.250,401 546.418,648	17	344.247,086 546.411,003	8.333	17	344.247,086 546.411,003	18	344.242,602 546.401,173	10.804	18	344.242,602 546.401,173	19	344.237,378 546.388,904	13.335
19	344.237,378 546.388,904	20	344.225,992 546.381,461	13.603	20	344.225,992 546.381,461	21	344.216,379 546.378,086	10.188	21	344.216,379 546.378,086	22	344.208,202 546.377,677	8.187
22	344.208,202 546.377,677	23	344.206,784 546.369,841	7.963	23	344.206,784 546.369,841	24	344.205,193 546.356,817	13.121	24	344.205,193 546.356,817	25	344.203,399 546.344,25	12.694
25	344.203,399 546.344,25	26	344.202,512 546.339,78	4.557	26	344.202,512 546.339,78	27	344.206,661 546.337,664	4.657	27	344.206,661 546.337,664	28	344.208,429 546.336,762	1.985
28	344.208,429 546.336,762	29	344.217,786 546.337,467	9.384	29	344.217,786 546.337,467	30	344.234,201 546.341,778	16.972	30	344.234,201 546.341,778	31	344.245,266 546.348,207	12.797
31	344.245,266 546.348,207	32	344.252,281 546.359,379	13.192	32	344.252,281 546.359,379	33	344.258,646 546.371,46	13.655	33	344.258,646 546.371,46	34	344.262,284 546.385,36	14.368
34	344.262,284 546.385,36	35	344.265,271 546.396,921	11.941	35	344.265,271 546.396,921	36	344.267,433 546.405,299	8.652	36	344.267,433 546.405,299	37	344.268,139 546.405,256	0.707
37	344.268,139 546.405,256	38	344.274,884 546.404,845	6.758	38	344.274,884 546.404,845	39	344.285,537 546.404,975	10.654	39	344.285,537 546.404,975	40	344.297,488 546.403,416	12.052
40	344.297,488 546.403,416	41	344.305,672 546.403,546	8.185	41	344.305,672 546.403,546	1	344.309,279 546.404,419	3.711					

** Lungimile segmentelor sunt determinate în planul de proiecție Stereo 70 și sunt rotunjite la 1 milimetru.

*** Distanța dintre puncte este formată din segmente cumulate ce sunt mai mici decât valoarea 1 milimetru.

**DATE DESPRE IMOBILUL NR. 3111**

Oficiul de Cadastru și Publicitate Imobiliară ALBA
Biroul de Cadastru și Publicitate Imobiliară Campeni

A. Partea I. Descrierea imobilului

Nr. CF vechi:111, 589, 112
Nr. topografic:881, 883, 885, 886, 887,
882/2/2, 877

TEREN Necunoscut

Adresa: Loc. Bodești, Nr. 104, Jud. Alba

Nr. Crt	Nr cadastral Nr. topografic	Suprafața* (mp)	Observații / Referințe
A1		16.951	Sector cadastral:38 Teren împrejmuit; Parte din Cartea Funciara veche nr.111, 589, 112 Sacatura, cu nr. topografic vechi 881, 883, 885, 886, 887, 882/2/2, 877. Configuratia imobilului stabilita conform identificarii in teren si a masuratorilor efectuate nu corespunde cu situatia tehnica a imobilului din cartea funciara veche, conform ordinul ANCP nr. 600/2023.

Construcții

Crt	Nr cadastral Nr. topografic	Adresa	Observații / Referințe
A1.1		Loc. Bodești, Nr. 104, Jud. Alba	Nr. niveluri:1; S. construita la sol:62 mp; CASA DE LOCUIT
A1.2		Loc. Bodești, Nr. 104, Jud. Alba	Nr. niveluri:1; S. construita la sol:28 mp; MAGAZIE
A1.3		Loc. Bodești, Nr. 104, Jud. Alba	Nr. niveluri:1; S. construita la sol:12 mp; COTET
A1.4		Loc. Bodești, Nr. 104, Jud. Alba	Nr. niveluri:1; S. construita la sol:65 mp; GRAJD

B. Partea II. Proprietari și acte

Inscrieri privitoare la dreptul de proprietate și alte drepturi reale		Referințe
3111 / 12/03/2024		
Act Normativ nr. 7, din 13/03/1996 emis de PARLAMENT;		
B1	Intabulare, drept de PROPRIETATE, dobandit prin Lege, cota actuala 1/1, cota initiala 1/1 1) NEIDENTIFICAT NEIDENTIFICAT	A1
Act Administrativ nr. 980, din 06/03/2024 emis de COMUNA VADU MOȚILOR;		
B2	Se noteaza posesia factica in favoarea lui Pantea Ioan și Stan Minodora-Marina 1) PANTEA IOAN 2) STAN MINODORA-MARINA	A1
Act Administrativ nr. 1160, din 07/03/2024 emis de COMUNA VADU MOȚILOR;		
B3	Intabulare, drept de PROPRIETATE, dobandit prin Construire, cota actuala 1/1, cota initiala 1/1 1) PANTEA IOAN 2) STAN MINODORA-MARINA	A1.1, A1.2, A1.3, A1.4

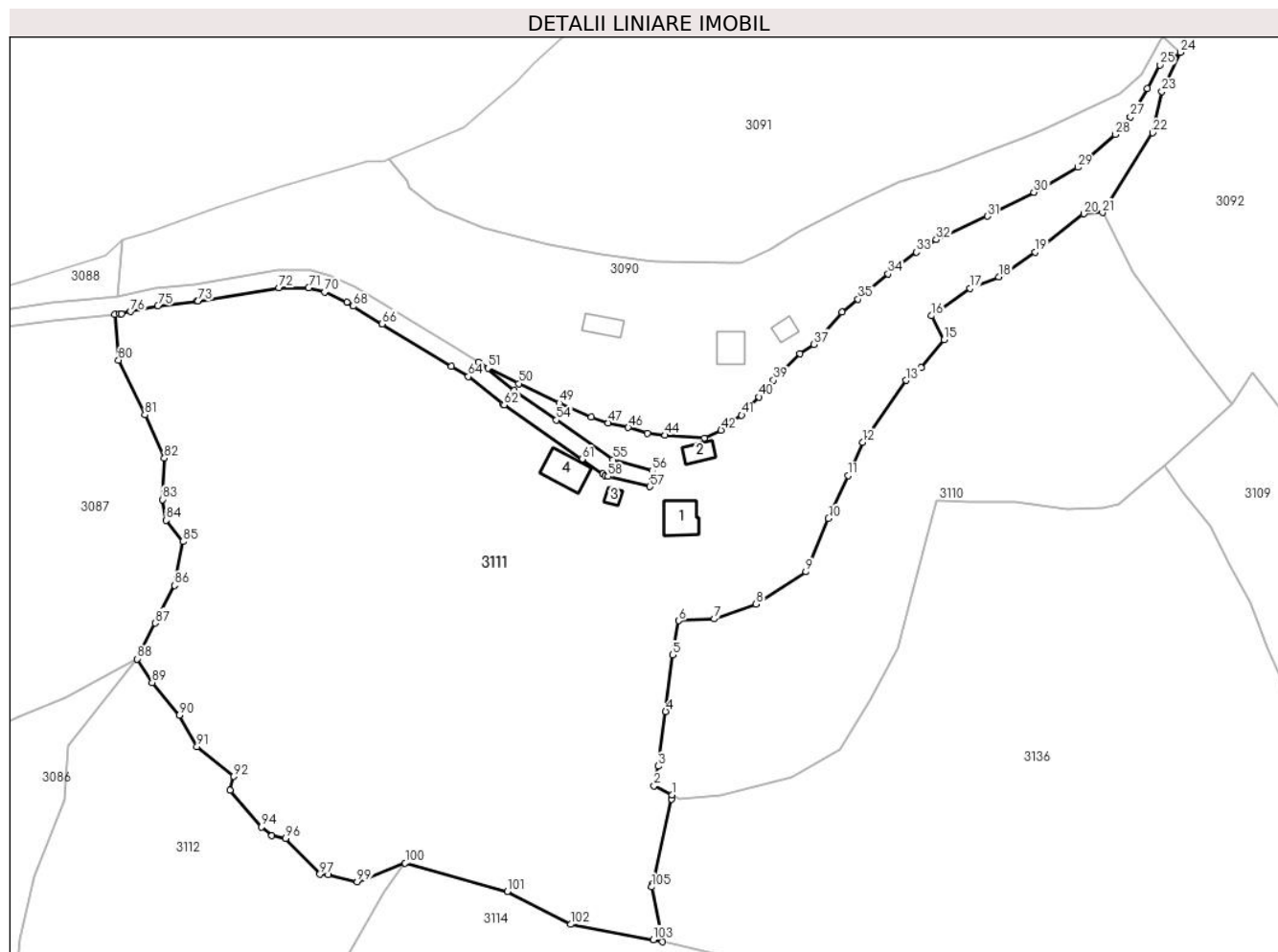
C. Partea III. SARCINI .

Inscrieri privind dezmembramintele dreptului de proprietate, drepturi reale de garanție și sarcini	Referințe
NU SUNT	

Teren

Nr cadastral	Suprafața (mp)*	Observații / Referințe
	16.951	Parte din Cartea Funciara veche nr.111, 589, 112 Sacatura, cu nr. topografic vechi 881, 883, 885, 886, 887, 882/2/2, 877. Configuratia imobilului stabilita conform identificarii in teren si a masuratorilor efectuate nu corespunde cu situatia tehnica a imobilului din cartea funciara veche, conform ordinul ANCPI nr. 600/2023.

* Suprafața este determinată în planul de proiecție Stereo 70.



Date referitoare la teren

Crt	Categorie folosință	Intravilan	Suprafața (mp)	Tarla	Parcelă	Nr. topo	Observații / Referințe
1	curți constructii	DA	1.084	-	-	-	
2	pasune	DA	8.381	-	-	-	
3	pasune	NU	1.383	-	-	-	
4	pasune	NU	6.103	-	-	-	PASUNE IMPADURITA

Date referitoare la construcții

Crt	Număr	Destinație construcție	Supraf. (mp)	Situație juridică	Observații / Referințe
A1.1		construcții de locuințe	62	Cu acte	Nr. niveluri:1; S. construita la sol:62 mp; CASA DE LOCUIT
A1.2		construcții anexa	28	Cu acte	Nr. niveluri:1; S. construita la sol:28 mp; MAGAZIE
A1.3		construcții anexa	12	Cu acte	Nr. niveluri:1; S. construita la sol:12 mp; COTET
A1.4		construcții anexa	65	Cu acte	Nr. niveluri:1; S. construita la sol:65 mp; GRAJD

Lungime Segmente

1) Valorile lungimilor segmentelor sunt obținute din proiecție în plan.

Punct început	X / Y	Punct sfârșit	X / Y	Lungime segment	Punct început	X / Y	Punct sfârșit	X / Y	Lungime segment	Punct început	X / Y	Punct sfârșit	X / Y	Lungime segment
1	344.206,661 546.337,664	2	344.202,512 546.339,78	4.657	2	344.202,512 546.339,78	3	344.203,399 546.344,25	4.557	3	344.203,399 546.344,25	4	344.205,193 546.356,817	12.694
4	344.205,193 546.356,817	5	344.206,784 546.369,841	13.121	5	344.206,784 546.369,841	6	344.208,202 546.377,677	7.963	6	344.208,202 546.377,677	7	344.216,379 546.378,086	8.187
7	344.216,379 546.378,086	8	344.225,992 546.381,461	10.188	8	344.225,992 546.381,461	9	344.237,378 546.388,904	13.603	9	344.237,378 546.388,904	10	344.242,602 546.401,173	13.335
10	344.242,602 546.401,173	11	344.247,086 546.411,003	10.804	11	344.247,086 546.411,003	12	344.250,401 546.418,648	8.333	12	344.250,401 546.418,648	13	344.260,463 546.432,872	17.423
13	344.260,463 546.432,872	14	344.263,953 546.435,812	4.563	14	344.263,953 546.435,812	15	344.269,169 546.442,216	8.259	15	344.269,169 546.442,216	16	344.266,29 546.447,698	6.192
16	344.266,29 546.447,698	17	344.275,162 546.454,012	10.889	17	344.275,162 546.454,012	18	344.281,79 546.456,636	7.129	18	344.281,79 546.456,636	19	344.290,062 546.462,348	10.053
19	344.290,062 546.462,348	20	344.301,32 546.471,128	14.277	20	344.301,32 546.471,128	21	344.305,577 546.471,413	4.267	21	344.305,577 546.471,413	22	344.317,138 546.489,753	21.68
22	344.317,138 546.489,753	23	344.319,252 546.499,248	9.727	23	344.319,252 546.499,248	24	344.323,49 546.508,241	9.942	24	344.323,49 546.508,241	25	344.318,857 546.505,293	5.491
25	344.318,857 546.505,293	26	344.315,901 546.499,958	6.099	26	344.315,901 546.499,958	27	344.312,018 546.493,399	7.622	27	344.312,018 546.493,399	28	344.308,522 546.489,38	5.327
28	344.308,522 546.489,38	29	344.299,948 546.481,828	11.426	29	344.299,948 546.481,828	30	344.289,82 546.476,099	11.636	30	344.289,82 546.476,099	31	344.279,149 546.470,578	12.015
31	344.279,149 546.470,578	32	344.267,396 546.465,204	12.923	32	344.267,396 546.465,204	33	344.262,827 546.462,337	5.394	33	344.262,827 546.462,337	34	344.256,339 546.457,32	8.201
34	344.256,339 546.457,32	35	344.249,416 546.451,515	9.035	35	344.249,416 546.451,515	36	344.245,682 546.448,577	4.751	36	344.245,682 546.448,577	37	344.239,295 546.441,159	9.789
37	344.239,295 546.441,159	38	344.235,977 546.439,024	3.946	38	344.235,977 546.439,024	39	344.229,962 546.432,907	8.579	39	344.229,962 546.432,907	40	344.226,671 546.429,057	5.065
40	344.226,671 546.429,057	41	344.222,651 546.424,886	5.793	41	344.222,651 546.424,886	42	344.217,922 546.421,425	5.86	42	344.217,922 546.421,425	43	344.214,091 546.419,598	4.244
43	344.214,091 546.419,598	44	344.205,057 546.420,269	9.059	44	344.205,057 546.420,269	45	344.201,0 546.420,761	4.087	45	344.201,0 546.420,761	46	344.196,582 546.422,036	4.598
46	344.196,582 546.422,036	47	344.191,928 546.423,102	4.775	47	344.191,928 546.423,102	48	344.188,086 546.424,437	4.067	48	344.188,086 546.424,437	49	344.180,753 546.427,652	8.007
49	344.180,753 546.427,652	50	344.171,453 546.432,136	10.325	50	344.171,453 546.432,136	51	344.164,307 546.435,698	7.985	51	344.164,307 546.435,698	52	344.162,152 546.437,005	2.52
52	344.162,152 546.437,005	53	344.170,344 546.430,551	10.429	53	344.170,344 546.430,551	54	344.180,063 546.423,756	11.859	54	344.180,063 546.423,756	55	344.193,074 546.414,66	15.875
55	344.193,074 546.414,66	56	344.202,118 546.412,131	9.391	56	344.202,118 546.412,131	57	344.201,564 546.408,467	3.706	57	344.201,564 546.408,467	58	344.191,911 546.410,833	9.939
58	344.191,911 546.410,833	59	344.191,325 546.411,063	0.63	59	344.191,325 546.411,063	60	344.190,782 546.411,382	0.63	60	344.190,782 546.411,382	61	344.185,934 546.414,771	5.915
61	344.185,934 546.414,771	62	344.168,052 546.427,273	21.819	62	344.168,052 546.427,273	63	344.167,869 546.427,409	0.228	63	344.167,869 546.427,409	64	344.159,818 546.433,751	10.249
64	344.159,818 546.433,751	65	344.155,909 546.436,137	4.58	65	344.155,909 546.436,137	66	344.140,007 546.445,84	18.629	66	344.140,007 546.445,84	67	344.139,996 546.445,847	0.013
67	344.139,996 546.445,847	68	344.133,362 546.449,923	7.786	68	344.133,362 546.449,923	69	344.131,9 546.450,822	1.716	69	344.131,9 546.450,822	70	344.126,827 546.453,188	5.598
70	344.126,827 546.453,188	71	344.123,111 546.454,137	3.835	71	344.123,111 546.454,137	72	344.116,29 546.454,13	6.821	72	344.116,29 546.454,13	73	344.097,628 546.451,072	18.911
73	344.097,628 546.451,072	74	344.097,441 546.451,046	0.189	74	344.097,441 546.451,046	75	344.088,468 546.450,007	9.033	75	344.088,468 546.450,007	76	344.082,174 546.448,681	6.432
76	344.082,174 546.448,681	77	344.080,056 546.448,235	2.164	77	344.080,056 546.448,235	78	344.079,613 546.448,167	0.448	78	344.079,613 546.448,167	79	344.078,594 546.448,069	1.024
79	344.078,594 546.448,069	80	344.079,395 546.437,54	10.559	80	344.079,395 546.437,54	81	344.085,461 546.424,971	13.956	81	344.085,461 546.424,971	82	344.089,958 546.415,012	10.927
82	344.089,958 546.415,012	83	344.089,541 546.405,504	9.517	83	344.089,541 546.405,504	84	344.090,403 546.400,763	4.819	84	344.090,403 546.400,763	85	344.094,296 546.395,838	6.278
85	344.094,296 546.395,838	86	344.092,304 546.385,782	10.251	86	344.092,304 546.385,782	87	344.087,81 546.377,1	9.776	87	344.087,81 546.377,1	88	344.083,718 546.368,899	9.165
88	344.083,718 546.368,899	89	344.087,118 546.363,459	6.415	89	344.087,118 546.363,459	90	344.093,37 546.355,968	9.757	90	344.093,37 546.355,968	91	344.097,436 546.348,783	8.256
91	344.097,436 546.348,783	92	344.105,897 546.341,893	10.911	92	344.105,897 546.341,893	93	344.105,085 546.338,748	3.248	93	344.105,085 546.338,748	94	344.112,31 546.330,275	11.135
94	344.112,31 546.330,275	95	344.114,662 546.328,29	3.078	95	344.114,662 546.328,29	96	344.117,815 546.327,683	3.211	96	344.117,815 546.327,683	97	344.125,732 546.319,427	11.439

Punct început	X / Y	Punct sfârșit	X / Y	Lungime segment	Punct început	X / Y	Punct sfârșit	X / Y	Lungime segment	Punct început	X / Y	Punct sfârșit	X / Y	Lungime segment
97	344.125,732 546.319,427	98	344.127,614 546.319,394	1.882	98	344.127,614 546.319,394	99	344.134,271 546.317,725	6.863	99	344.134,271 546.317,725	100	344.145,308 546.322,034	11.848
100	344.145,308 546.322,034	101	344.168,802 546.315,481	24.391	101	344.168,802 546.315,481	102	344.183,394 546.307,916	16.436	102	344.183,394 546.307,916	103	344.202,349 546.304,396	19.279
103	344.202,349 546.304,396	104	344.204,473 546.303,916	2.178	104	344.204,473 546.303,916	105	344.202,008 546.316,51	12.833	105	344.202,008 546.316,51	106	344.202,185 546.317,296	0.806
106	344.202,185 546.317,296	107	344.206,563 546.336,711	19.902	107	344.206,563 546.336,711	1	344.206,661 546.337,664	0.958					

** Lungimile segmentelor sunt determinate în planul de proiecție Stereo 70 și sunt rotunjite la 1 milimetru.

*** Distanța dintre puncte este formată din segmente cumulate ce sunt mai mici decât valoarea 1 milimetru.

**DATE DESPRE IMOBILUL NR. 3112**

Oficiul de Cadastru și Publicitate Imobiliară ALBA
Biroul de Cadastru și Publicitate Imobiliară Campeni

A. Partea I. Descrierea imobilului

Nr. CF vechi: 1516, 119, 121, 886, 1200
Nr. topografic: 889, 890, 913, 915, 916, 918,
1006, 1007, 891, 912, 895, 878

TEREN Extravilan

Adresa: Jud. Alba

Nr. Crt	Nr cadastral Nr. topografic	Suprafața* (mp)	Observații / Referințe
A1		14.571	Sector cadastral: 38 Teren împrejmuit; Parte din Cartea Funciara veche nr. 1516, 119, 121, 886, 1200 Sacatura, cu nr. topografic vechi 889, 890, 913, 915, 916, 918, 1006, 1007, 891, 912, 895, 878. Configuratia imobilului stabilita conform identificarii in teren si a masuratorilor efectuate nu corespunde cu situatia tehnica a imobilului din cartea funciara veche, conform ordinul ANCP nr. 600/2023.

B. Partea II. Proprietari și acte

Inscrieri privitoare la dreptul de proprietate și alte drepturi reale		Referințe
3112 / 12/03/2024		
Act Normativ nr. 7, din 13/03/1996 emis de PARLAMENT;		
B1	Intabulare, drept de PROPRIETATE, dobandit prin Lege, cota actuala 1/1, cota initiala 1/1 1) NEIDENTIFICAT NEIDENTIFICAT	A1
Act Administrativ nr. 981, din 06/03/2024 emis de COMUNA VADU MOȚILOR;		
B2	Se noteaza posesia factica in favoarea lui Paven Mircea-Ion 1) PAVEN MIRCEA-ION	A1

C. Partea III. SARCINI .

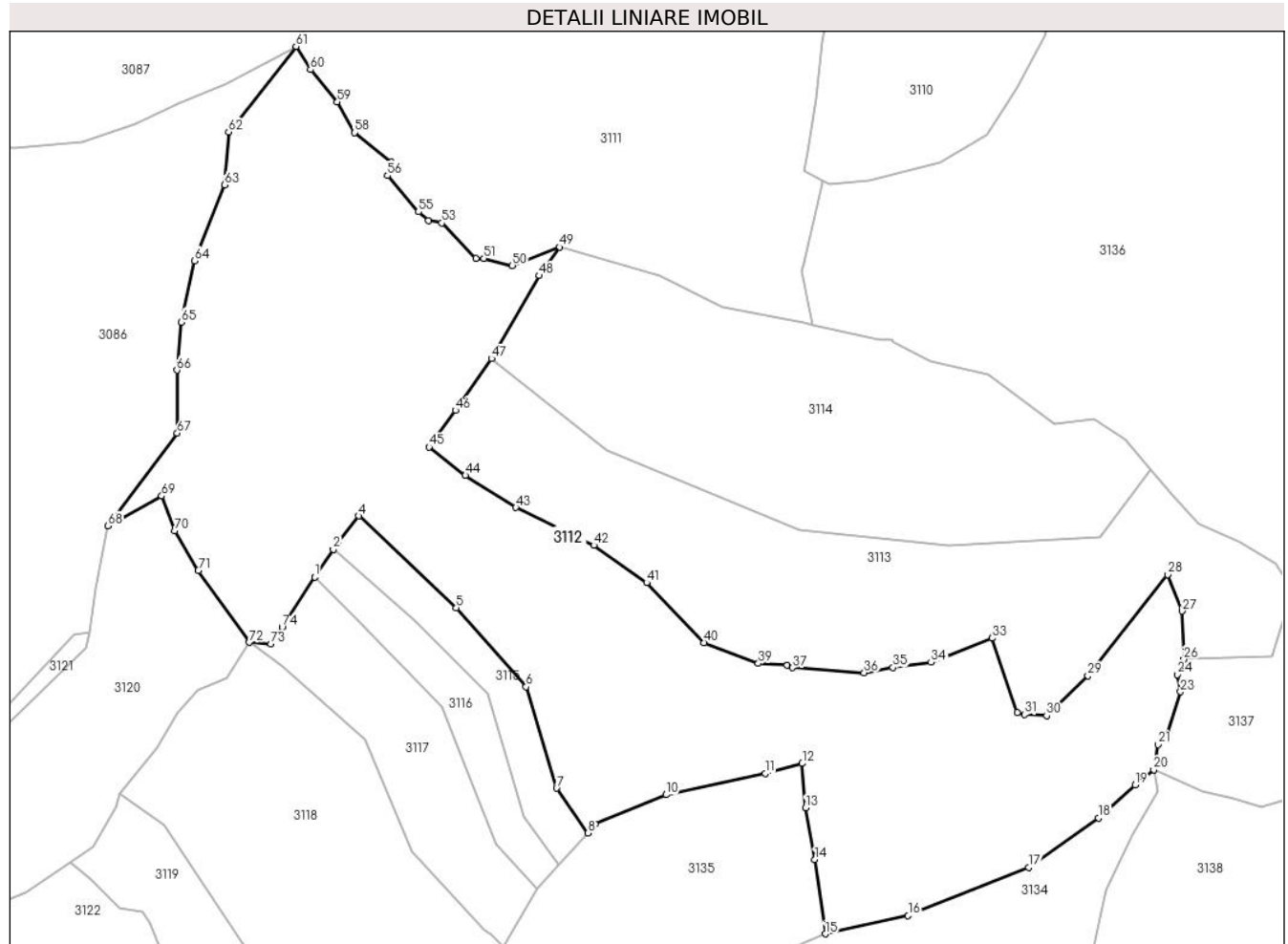
Inscrieri privind dezmembramintele dreptului de proprietate, drepturi reale de garanție și sarcini	Referințe
NU SUNT	

Anexa Nr. 1 La Partea I

Teren

Nr cadastral	Suprafața (mp)*	Observații / Referințe
	14.571	Parte din Cartea Funciara veche nr.1516, 119, 121, 886, 1200 Sacatura, cu nr. topografic vechi 889, 890, 913, 915, 916, 918, 1006, 1007, 891, 912, 895, 878. Configuratia imobilului stabilita conform identificarii in teren si a masuratorilor efectuate nu corespunde cu situatia tehnica a imobilului din cartea funciara veche, conform ordinul ANCPi nr. 600/2023.

* Suprafața este determinată în planul de proiecție Stereo 70.



Date referitoare la teren

Crt	Categorie folosință	Intravilan	Suprafața (mp)	Tarla	Parcelă	Nr. topo	Observații / Referințe
1	pasune	NU	7.530	-	-	-	
2	drum	NU	213	-	-	-	
3	pasune	NU	2.941	-	-	-	PASUNE IMPADURITA
4	faneata	NU	3.743	-	-	-	
5	faneata	NU	144	-	-	-	

Lungime Segmente

1) Valorile lungimilor segmentelor sunt obținute din proiecție în plan.

Punct început	X / Y	Punct sfârșit	X / Y	Lungime segment	Punct început	X / Y	Punct sfârșit	X / Y	Lungime segment	Punct început	X / Y	Punct sfârșit	X / Y	Lungime segment
1	344.088,046 546.245,019	2	344.092,398 546.251,426	7.745	2	344.092,398 546.251,426	3	344.093,433 546.252,949	1.841	3	344.093,433 546.252,949	4	344.098,353 546.259,272	8.012

Punct început	X / Y	Punct sfârșit	X / Y	Lungime segment	Punct început	X / Y	Punct sfârșit	X / Y	Lungime segment	Punct început	X / Y	Punct sfârșit	X / Y	Lungime segment
4	344.098,353 546.259,272	5	344.121,15 546.237,796	31.32	5	344.121,15 546.237,796	6	344.137,488 546.219,359	24.63 4	6	344.137,488 546.219,359	7	344.144,597 546.195,708	24.69 6
7	344.144,597 546.195,708	8	344.151,952 546.185,214	12.81 5	8	344.151,952 546.185,214	9	344.153,575 546.187,344	2.678	9	344.153,575 546.187,344	10	344.170,22 546.194,147	17.98 2
10	344.170,22 546.194,147	11	344.193,343 546.199,097	23.64 7	11	344.193,343 546.199,097	12	344.201,999 546.201,448	8.97	12	344.201,999 546.201,448	13	344.202,785 546.191,11	10.36 8
13	344.202,785 546.191,11	14	344.204,978 546.178,99	12.31 7	14	344.204,978 546.178,99	15	344.207,435 546.161,685	17.47 9	15	344.207,435 546.161,685	16	344.226,768 546.165,914	19.79
16	344.226,768 546.165,914	17	344.254,958 546.177,18	30.35 8	17	344.254,958 546.177,18	18	344.271,286 546.188,756	20.01 5	18	344.271,286 546.188,756	19	344.279,822 546.196,48	11.51 2
19	344.279,822 546.196,48	20	344.284,168 546.200,027	5.61	20	344.284,168 546.200,027	21	344.285,193 546.205,869	5.931	21	344.285,193 546.205,869	22	344.287,202 546.207,73	2.739
22	344.287,202 546.207,73	23	344.290,43 546.218,194	10.95 1	23	344.290,43 546.218,194	24	344.289,74 546.222,212	4.077	24	344.289,74 546.222,212	25	344.290,593 546.224,196	2.16
25	344.290,593 546.224,196	26	344.291,205 546.225,8	1.717	26	344.291,205 546.225,8	27	344.290,796 546.237,043	11.25	27	344.290,796 546.237,043	28	344.287,465 546.245,599	9.182
28	344.287,465 546.245,599	29	344.268,821 546.221,969	30.09 9	29	344.268,821 546.221,969	30	344.259,151 546.212,623	13.44 8	30	344.259,151 546.212,623	31	344.253,986 546.212,907	5.173
31	344.253,986 546.212,907	32	344.252,271 546.213,389	1.781	32	344.252,271 546.213,389	33	344.246,421 546.230,743	18.31 3	33	344.246,421 546.230,743	34	344.232,15 546.225,075	15.35 5
34	344.232,15 546.225,075	35	344.223,239 546.223,858	8.994	35	344.223,239 546.223,858	36	344.216,507 546.222,626	6.844	36	344.216,507 546.222,626	37	344.199,792 546.223,812	16.75 7
37	344.199,792 546.223,812	38	344.198,524 546.224,376	1.388	38	344.198,524 546.224,376	39	344.191,766 546.224,834	6.774	39	344.191,766 546.224,834	40	344.179,049 546.229,692	13.61 3
40	344.179,049 546.229,692	41	344.165,681 546.243,663	19.33 6	41	344.165,681 546.243,663	42	344.153,311 546.252,399	15.14 4	42	344.153,311 546.252,399	43	344.135,075 546.261,257	20.27 4
43	344.135,075 546.261,257	44	344.123,288 546.268,739	13.96 1	44	344.123,288 546.268,739	45	344.114,798 546.275,333	10.75	45	344.114,798 546.275,333	46	344.120,977 546.283,925	10.58 3
46	344.120,977 546.283,925	47	344.129,379 546.295,999	14.71	47	344.129,379 546.295,999	48	344.140,563 546.315,397	22.39 1	48	344.140,563 546.315,397	49	344.145,308 546.322,034	8.159
49	344.145,308 546.322,034	50	344.134,271 546.317,725	11.84 8	50	344.134,271 546.317,725	51	344.127,614 546.319,394	6.863	51	344.127,614 546.319,394	52	344.125,732 546.319,427	1.882
52	344.125,732 546.319,427	53	344.117,815 546.327,683	11.43 9	53	344.117,815 546.327,683	54	344.114,662 546.328,29	3.211	54	344.114,662 546.328,29	55	344.112,31 546.330,275	3.078
55	344.112,31 546.330,275	56	344.105,085 546.338,748	11.13 5	56	344.105,085 546.338,748	57	344.105,897 546.341,893	3.248	57	344.105,897 546.341,893	58	344.097,436 546.348,783	10.91 1
58	344.097,436 546.348,783	59	344.093,37 546.355,968	8.256	59	344.093,37 546.355,968	60	344.087,118 546.363,459	9.757	60	344.087,118 546.363,459	61	344.083,718 546.368,899	6.415
61	344.083,718 546.368,899	62	344.067,947 546.348,902	25.46 8	62	344.067,947 546.348,902	63	344.067,011 546.336,588	12.35	63	344.067,011 546.336,588	64	344.060,041 546.318,855	19.05 4
64	344.060,041 546.318,855	65	344.056,827 546.304,494	14.71 6	65	344.056,827 546.304,494	66	344.055,855 546.293,294	11.24 2	66	344.055,855 546.293,294	67	344.055,94 546.278,58	14.71 4
67	344.055,94 546.278,58	68	344.039,793 546.256,961	26.98 3	68	344.039,793 546.256,961	69	344.052,306 546.263,926	14.32 1	69	344.052,306 546.263,926	70	344.055,415 546.255,845	8.658
70	344.055,415 546.255,845	71	344.060,882 546.246,505	10.82 2	71	344.060,882 546.246,505	72	344.072,72 546.229,75	20.51 5	72	344.072,72 546.229,75	73	344.077,794 546.229,311	5.093
73	344.077,794 546.229,311	74	344.080,451 546.233,278	4.775	74	344.080,451 546.233,278	1	344.088,046 546.245,019	13.98 3					

** Lungimile segmentelor sunt determinate în planul de proiecție Stereo 70 și sunt rotunjite la 1 milimetru.

*** Distanța dintre puncte este formată din segmente cumulate ce sunt mai mici decât valoarea 1 milimetru.

**DATE DESPRE IMOBILUL NR. 3113**

Oficiul de Cadastru și Publicitate Imobiliară ALBA
Biroul de Cadastru și Publicitate Imobiliară Campeni

A. Partea I. Descrierea imobilului

TEREN Extravilan

Nr. CF vechi:117

Nr. topografic: 897, 914

Adresa: Jud. Alba

Nr. Crt	Nr cadastral Nr. topografic	Suprafața* (mp)	Observații / Referințe
A1		5.785	Sector cadastral:38 Teren neimprejmuit; Parte din Cartea Funciara veche nr.117 Sacatura, cu nr. topografic vechi 897, 914. Configuratia imobilului stabilita conform identificarii in teren si a masuratorilor efectuate nu corespunde cu situatia tehnica a imobilului din cartea funciara veche, conform ordinul ANCP nr. 600/2023.

B. Partea II. Proprietari și acte

Inscrieri privitoare la dreptul de proprietate și alte drepturi reale		Referințe
3113 / 12/03/2024		
Act Normativ nr. 7, din 13/03/1996 emis de PARLAMENT;		
B1	Intabulare, drept de PROPRIETATE, dobandit prin Lege, cota actuala 1/1, cota initiala 1/1 1) NEIDENTIFICAT NEIDENTIFICAT	A1
Act Administrativ nr. 982, din 06/03/2024 emis de COMUNA VADU MOȚILOR;		
B2	Se noteaza posesia factica in favoarea lui Tripon Sofia 1) TRIPON SOFIA	A1

C. Partea III. SARCINI .

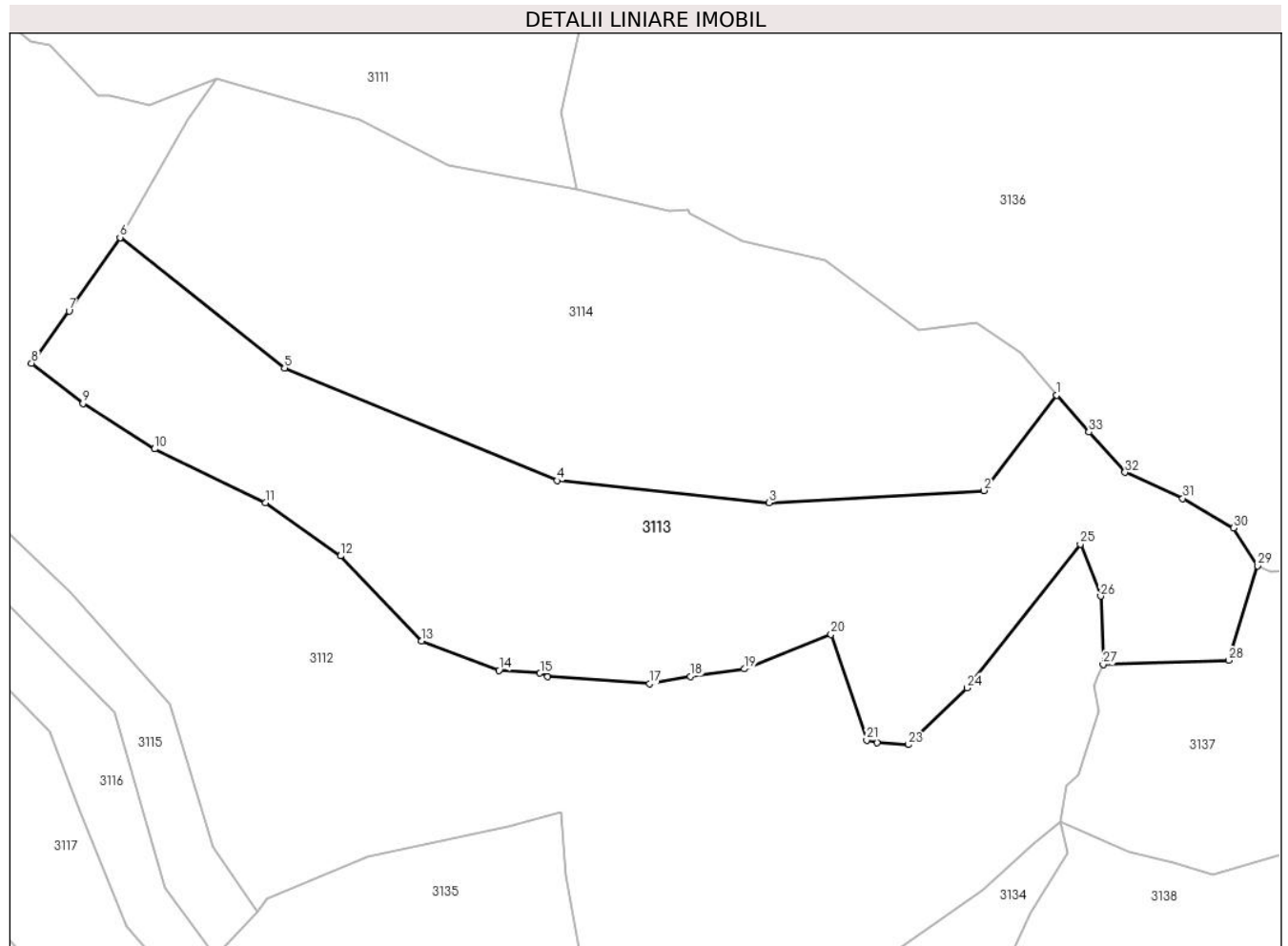
Inscrieri privind dezmembramintele dreptului de proprietate, drepturi reale de garanție și sarcini	Referințe
NU SUNT	

Anexa Nr. 1 La Partea I

Teren

Nr cadastral	Suprafața (mp)*	Observații / Referințe
	5.785	Parte din Cartea Funciara veche nr.117 Sacatura, cu nr. topografic vechi 897, 914. Configuratia imobilului stabilita conform identificarii in teren si a masuratorilor efectuate nu corespunde cu situatia tehnica a imobilului din cartea funciara veche, conform ordinul ANCPi nr. 600/2023.

* Suprafața este determinată în planul de proiecție Stereo 70.



Date referitoare la teren

Crt	Categorie folosință	Intravilan	Suprafața (mp)	Tarla	Parcelă	Nr. topo	Observații / Referințe
1	faneata	NU	1.454	-	-	-	
2	faneata	NU	3.797	-	-	-	
3	pasune	NU	211	-	-	-	PASUNE IMPADURITA
4	drum	NU	203	-	-	-	
5	drum	NU	120	-	-	-	

Lungime Segmente

1) Valorile lungimilor segmentelor sunt obținute din proiecție în plan.

Punct început	X / Y	Punct sfârșit	X / Y	Lungime segment (** (m))
1	344.283,574 546.270,093	2	344.271,6 546.254,396	19.743

Punct început	X / Y	Punct sfârșit	X / Y	Lungime segment (** (m))
2	344.271,6 546.254,396	3	344.236,251 546.252,394	35.406

Punct început	X / Y	Punct sfârșit	X / Y	Lungime segment (** (m)
3	344.236,251 546.252,394	4	344.201,342 546.256,032	35.098
5	344.156,455 546.274,565	6	344.129,379 546.295,999	34.533
7	344.120,977 546.283,925	8	344.114,798 546.275,333	10.583
9	344.123,288 546.268,739	10	344.135,075 546.261,257	13.961
11	344.153,311 546.252,399	12	344.165,681 546.243,663	15.144
13	344.179,049 546.229,692	14	344.191,766 546.224,834	13.613
15	344.198,524 546.224,376	16	344.199,792 546.223,812	1.388
17	344.216,507 546.222,626	18	344.223,239 546.223,858	6.844
19	344.232,15 546.225,075	20	344.246,421 546.230,743	15.355
21	344.252,271 546.213,389	22	344.253,986 546.212,907	1.781
23	344.259,151 546.212,623	24	344.268,821 546.221,969	13.448
25	344.287,465 546.245,599	26	344.290,796 546.237,043	9.182
27	344.291,205 546.225,8	28	344.311,893 546.226,502	20.7
29	344.316,631 546.242,041	30	344.312,684 546.248,227	7.338
31	344.304,318 546.253,109	32	344.294,832 546.257,397	10.41
33	344.288,862 546.264,007	1	344.283,574 546.270,093	8.062

Punct început	X / Y	Punct sfârșit	X / Y	Lungime segment (** (m)
4	344.201,342 546.256,032	5	344.156,455 546.274,565	48.562
6	344.129,379 546.295,999	7	344.120,977 546.283,925	14.71
8	344.114,798 546.275,333	9	344.123,288 546.268,739	10.75
10	344.135,075 546.261,257	11	344.153,311 546.252,399	20.274
12	344.165,681 546.243,663	13	344.179,049 546.229,692	19.336
14	344.191,766 546.224,834	15	344.198,524 546.224,376	6.774
16	344.199,792 546.223,812	17	344.216,507 546.222,626	16.757
18	344.223,239 546.223,858	19	344.232,15 546.225,075	8.994
20	344.246,421 546.230,743	21	344.252,271 546.213,389	18.313
22	344.253,986 546.212,907	23	344.259,151 546.212,623	5.173
24	344.268,821 546.221,969	25	344.287,465 546.245,599	30.099
26	344.290,796 546.237,043	27	344.291,205 546.225,8	11.25
28	344.311,893 546.226,502	29	344.316,631 546.242,041	16.245
30	344.312,684 546.248,227	31	344.304,318 546.253,109	9.686
32	344.294,832 546.257,397	33	344.288,862 546.264,007	8.907

** Lungimile segmentelor sunt determinate în planul de proiecție Stereo 70 și sunt rotunjite la 1 milimetru.

*** Distanța dintre puncte este formată din segmente cumulate ce sunt mai mici decât valoarea 1 milimetru.

**DATE DESPRE IMOBILUL NR. 3114**

Oficiul de Cadastru și Publicitate Imobiliară ALBA
Biroul de Cadastru și Publicitate Imobiliară Campeni

A. Partea I. Descrierea imobilului

TEREN Extravilan

Nr. CF vechi:117

Nr. topografic: 897, 914

Adresa: Jud. Alba

Nr. Crt	Nr cadastral Nr. topografic	Suprafața* (mp)	Observații / Referințe
A1		5.785	Sector cadastral:38 Teren neimprejmit; Parte din Cartea Funciara veche nr.117 Sacatura, cu nr. topografic vechi 897, 914. Configuratia imobilului stabilita conform identificarii in teren si a masuratorilor efectuate nu corespunde cu situatia tehnica a imobilului din cartea funciara veche, conform ordinul ANCP nr. 600/2023.

B. Partea II. Proprietari și acte

Inscrieri privitoare la dreptul de proprietate și alte drepturi reale		Referințe
3114 / 12/03/2024		
Act Normativ nr. 7, din 13/03/1996 emis de PARLAMENT;		
B1	Intabulare, drept de PROPRIETATE, dobandit prin Lege, cota actuala 1/1, cota initiala 1/1 1) NEIDENTIFICAT NEIDENTIFICAT	A1
Act Administrativ nr. 983, din 06/03/2024 emis de COMUNA VADU MOȚILOR;		
B2	Se noteaza posesia factica in favoarea lui Tripon Constantin 1) TRIPON CONSTANTIN	A1

C. Partea III. SARCINI .

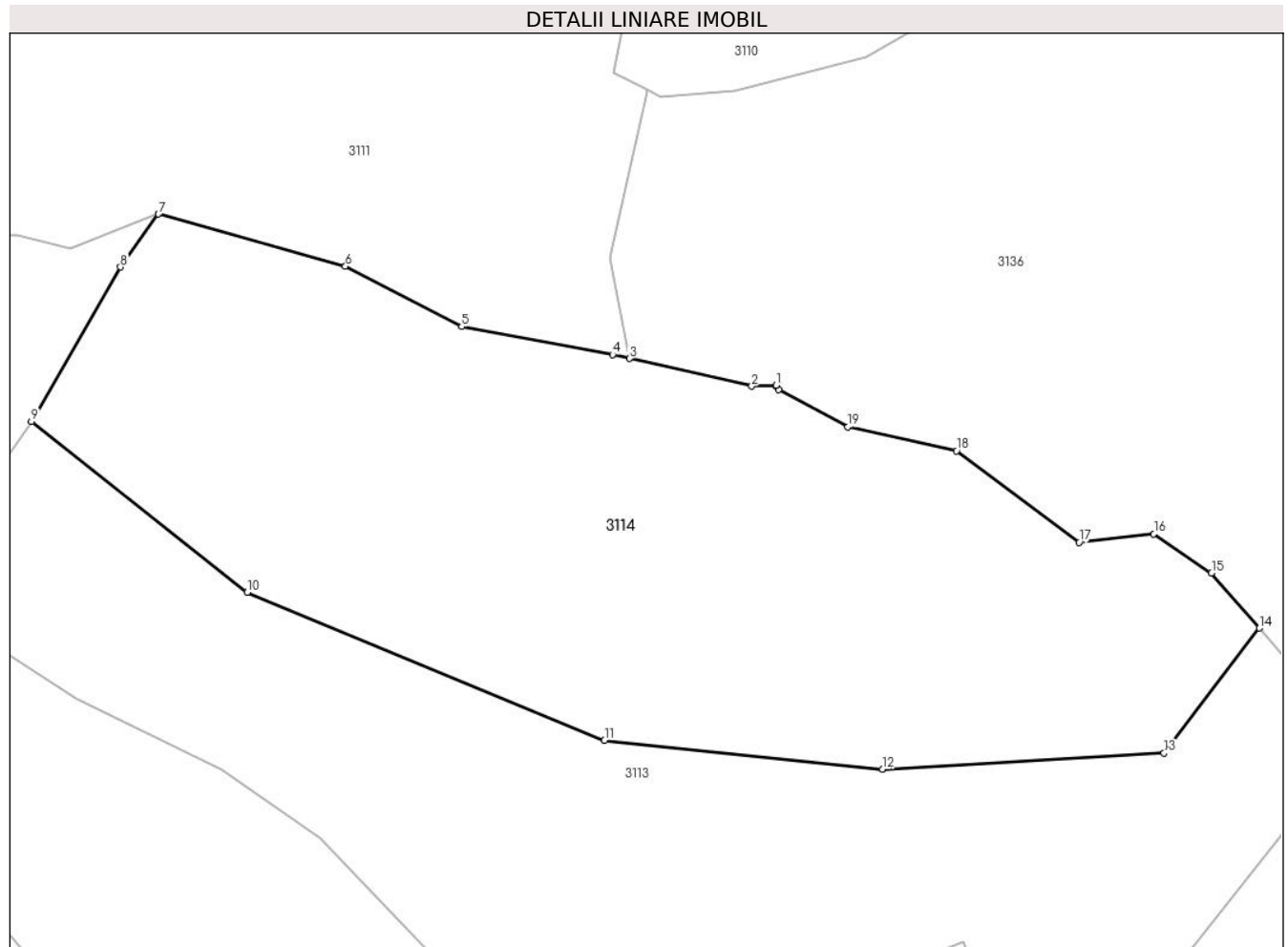
Inscrieri privind dezmembramintele dreptului de proprietate, drepturi reale de garanție și sarcini	Referințe
NU SUNT	

Anexa Nr. 1 La Partea I

Teren

Nr cadastral	Suprafața (mp)*	Observații / Referințe
	5.785	Parte din Cartea Funciara veche nr.117 Sacatura, cu nr. topografic vechi 897, 914. Configuratia imobilului stabilita conform identificarii in teren si a masuratorilor efectuate nu corespunde cu situatia tehnica a imobilului din cartea funciara veche, conform ordinul ANCPi nr. 600/2023.

* Suprafața este determinată în planul de proiecție Stereo 70.



Date referitoare la teren

Crt	Categorie folosință	Intra vilan	Suprafața (mp)	Tarla	Parcelă	Nr. topo	Observații / Referințe
1	faneata	NU	2.818	-	-	-	
2	faneata	NU	2.841	-	-	-	
3	drum	NU	126	-	-	-	

Lungime Segmente

1) Valorile lungimilor segmentelor sunt obținute din proiecție în plan.

Punct început	X / Y	Punct sfârșit	X / Y	Lungime segment (** (m)
1	344.222,898 546.300,545	2	344.219,825 546.300,449	3.074
3	344.204,473 546.303,916	4	344.202,349 546.304,396	2.178
5	344.183,394 546.307,916	6	344.168,802 546.315,481	16.436

Punct început	X / Y	Punct sfârșit	X / Y	Lungime segment (** (m)
2	344.219,825 546.300,449	3	344.204,473 546.303,916	15.739
4	344.202,349 546.304,396	5	344.183,394 546.307,916	19.279
6	344.168,802 546.315,481	7	344.145,308 546.322,034	24.391

Punct început	X / Y	Punct sfârșit	X / Y	Lungime segment (** (m)
7	344.145,308 546.322,034	8	344.140,563 546.315,397	8.159
9	344.129,379 546.295,999	10	344.156,455 546.274,565	34.533
11	344.201,342 546.256,032	12	344.236,251 546.252,394	35.098
13	344.271,6 546.254,396	14	344.283,574 546.270,093	19.743
15	344.277,562 546.277,013	16	344.270,313 546.281,917	8.752
17	344.260,932 546.280,851	18	344.245,526 546.292,348	19.223
19	344.231,886 546.295,336	20	344.223,192 546.300,006	9.869
21	344.222,985 546.300,387	1	344.222,898 546.300,545	0.18

Punct început	X / Y	Punct sfârșit	X / Y	Lungime segment (** (m)
8	344.140,563 546.315,397	9	344.129,379 546.295,999	22.391
10	344.156,455 546.274,565	11	344.201,342 546.256,032	48.562
12	344.236,251 546.252,394	13	344.271,6 546.254,396	35.406
14	344.283,574 546.270,093	15	344.277,562 546.277,013	9.167
16	344.270,313 546.281,917	17	344.260,932 546.280,851	9.441
18	344.245,526 546.292,348	19	344.231,886 546.295,336	13.963
20	344.223,192 546.300,006	21	344.222,985 546.300,387	0.434

** Lungimile segmentelor sunt determinate în planul de proiecție Stereo 70 și sunt rotunjite la 1 milimetru.

*** Distanța dintre puncte este formată din segmente cumulate ce sunt mai mici decât valoarea 1 milimetru.

**DATE DESPRE IMOBILUL NR. 3115**

Oficiul de Cadastru și Publicitate Imobiliară ALBA
Biroul de Cadastru și Publicitate Imobiliară Campeni

A. Partea I. Descrierea imobilului

TEREN Extravilan

Nr. CF vechi:117
Nr. topografic:911

Adresa: Jud. Alba

Nr. Crt	Nr cadastral Nr. topografic	Suprafața* (mp)	Observații / Referințe
A1		848	Sector cadastral:38 Teren neimprejmuit; Parte din Cartea Funciara veche nr.117 Sacatura, cu nr. topografic vechi 911. Configuratia imobilului stabilita conform identificarii in teren si a masuratorilor efectuate nu corespunde cu situatia tehnica a imobilului din cartea funciara veche, conform ordinul ANCP nr. 600/2023.

B. Partea II. Proprietari și acte

Inscrieri privitoare la dreptul de proprietate și alte drepturi reale		Referințe
3115 / 12/03/2024		
Act Normativ nr. 7, din 13/03/1996 emis de PARLAMENT;		
B1	Intabulare, drept de PROPRIETATE, dobandit prin Lege, cota actuala 1/1, cota initiala 1/1 1) NEIDENTIFICAT NEIDENTIFICAT	A1
Act Administrativ nr. 984, din 06/03/2024 emis de COMUNA VADU MOȚILOR;		
B2	Se noteaza posesia factica in favoarea lui Tripon Constantin 1) TRIPON CONSTANTIN	A1

C. Partea III. SARCINI .

Inscrieri privind dezmembramintele dreptului de proprietate, drepturi reale de garanție și sarcini	Referințe
NU SUNT	

Anexa Nr. 1 La Partea I

Teren

Nr cadastral	Suprafața (mp)*	Observații / Referințe
	848	Parte din Cartea Funciara veche nr.117 Sacatura, cu nr. topografic vechi 911. Configuratia imobilului stabilita conform identificarii in teren si a masuratorilor efectuate nu corespunde cu situatia tehnica a imobilului din cartea funciara veche, conform ordinul ANCPI nr. 600/2023.

* Suprafața este determinată în planul de proiecție Stereo 70.



Date referitoare la teren

Crt	Categorie folosință	Intra vilan	Suprafața (mp)	Tarla	Parcelă	Nr. topo	Observații / Referințe
1	pasune	NU	848	-	-	-	

Lungime Segmente

1) Valorile lungimilor segmentelor sunt obținute din proiecție în plan.

Punct început	X / Y	Punct sfârșit	X / Y	Lungime segment (** (m)
1	344.145,125 546.177,795	2	344.151,952 546.185,214	10.082
2	344.151,952 546.185,214	3	344.144,597 546.195,708	12.815
3	344.144,597 546.195,708	4	344.137,488 546.219,359	24.696
4	344.137,488 546.219,359	5	344.121,15 546.237,796	24.634

Punct început	X / Y	Punct sfârșit	X / Y	Lungime segment (** (m)
5	344.121,15 546.237,796	6	344.098,353 546.259,272	31.32
6	344.098,353 546.259,272	7	344.093,433 546.252,949	8.012
7	344.093,433 546.252,949	8	344.092,398 546.251,426	1.841
8	344.092,398 546.251,426	9	344.111,482 546.235,051	25.146
9	344.111,482 546.235,051	10	344.128,399 546.217,873	24.11
10	344.128,399 546.217,873	11	344.136,875 546.189,045	30.048
11	344.136,875 546.189,045	1	344.145,125 546.177,795	13.951

** Lungimile segmentelor sunt determinate în planul de proiecție Stereo 70 și sunt rotunjite la 1 milimetru.

*** Distanța dintre puncte este formată din segmente cumulate ce sunt mai mici decât valoarea 1 milimetru.

**DATE DESPRE IMOBILUL NR. 3116**

Oficiul de Cadastru și Publicitate Imobiliară ALBA
Biroul de Cadastru și Publicitate Imobiliară Campeni

A. Partea I. Descrierea imobilului

TEREN Extravilan

Nr. CF vechi:117
Nr. topografic:911

Adresa: Jud. Alba

Nr. Crt	Nr cadastral Nr. topografic	Suprafața* (mp)	Observații / Referințe
A1		848	Sector cadastral:38 Teren neimprejmuit; Parte din Cartea Funciara veche nr.117 Sacatura, cu nr. topografic vechi 911. Configuratia imobilului stabilita conform identificarii in teren si a masuratorilor efectuate nu corespunde cu situatia tehnica a imobilului din cartea funciara veche, conform ordinul ANCP nr. 600/2023.

B. Partea II. Proprietari și acte

Inscrieri privitoare la dreptul de proprietate și alte drepturi reale		Referințe
3116 / 12/03/2024		
Act Normativ nr. 7, din 13/03/1996 emis de PARLAMENT;		
B1	Intabulare, drept de PROPRIETATE, dobandit prin Lege, cota actuala 1/1, cota initiala 1/1 1) NEIDENTIFICAT NEIDENTIFICAT	A1
Act Administrativ nr. 985, din 06/03/2024 emis de COMUNA VADU MOȚILOR;		
B2	Se noteaza posesia faptica in favoarea lui Tripon Sofia 1) TRIPON SOFIA	A1

C. Partea III. SARCINI .

Inscrieri privind dezmembramintele dreptului de proprietate, drepturi reale de garanție și sarcini	Referințe
NU SUNT	

Anexa Nr. 1 La Partea I

Teren

Nr cadastral	Suprafața (mp)*	Observații / Referințe
	848	Parte din Cartea Funciara veche nr.117 Sacatura, cu nr. topografic vechi 911. Configuratia imobilului stabilita conform identificarii in teren si a masuratorilor efectuate nu corespunde cu situatia tehnica a imobilului din cartea funciara veche, conform ordinul ANCPi nr. 600/2023.

* Suprafața este determinată în planul de proiecție Stereo 70.



Date referitoare la teren

Crt	Categorie folosință	Intra vilan	Suprafața (mp)	Tarla	Parcelă	Nr. topo	Observații / Referințe
1	pasune	NU	848	-	-	-	

Lungime Segmente

1) Valorile lungimilor segmentelor sunt obținute din proiecție în plan.

Punct început	X / Y	Punct sfârșit	X / Y	Lungime segment (** (m)
1	344.092,398 546.251,426	2	344.088,046 546.245,019	7.745
2	344.088,046 546.245,019	3	344.097,596 546.235,374	13.573
3	344.097,596 546.235,374	4	344.117,766 546.214,789	28.82
4	344.117,766 546.214,789	5	344.122,81 546.201,689	14.038

Punct început	X / Y	Punct sfârșit	X / Y	Lungime segment (** (m)
5	344.122,81 546.201,689	6	344.130,44 546.182,701	20.464
6	344.130,44 546.182,701	7	344.139,93 546.172,149	14.192
7	344.139,93 546.172,149	8	344.145,125 546.177,795	7.672
8	344.145,125 546.177,795	9	344.136,875 546.189,045	13.951
9	344.136,875 546.189,045	10	344.128,399 546.217,873	30.048
10	344.128,399 546.217,873	11	344.111,482 546.235,051	24.11
11	344.111,482 546.235,051	1	344.092,398 546.251,426	25.146

** Lungimile segmentelor sunt determinate în planul de proiecție Stereo 70 și sunt rotunjite la 1 milimetru.

*** Distanța dintre puncte este formată din segmente cumulate ce sunt mai mici decât valoarea 1 milimetru.

**DATE DESPRE IMOBILUL NR. 3117**

Oficiul de Cadastru și Publicitate Imobiliară ALBA
Biroul de Cadastru și Publicitate Imobiliară Campeni

A. Partea I. Descrierea imobilului

TEREN Extravilan

Nr. CF vechi:117
Nr. topografic:911

Adresa: Jud. Alba

Nr. Crt	Nr cadastral Nr. topografic	Suprafața* (mp)	Observații / Referințe
A1		1.662	Sector cadastral:38 Teren neimprejmuit; Parte din Cartea Funciara veche nr.117 Sacatura, cu nr. topografic vechi 911. Configuratia imobilului stabilita conform identificarii in teren si a masuratorilor efectuate nu corespunde cu situatia tehnica a imobilului din cartea funciara veche, conform ordinul ANCP nr. 600/2023.

B. Partea II. Proprietari și acte

Inscrieri privitoare la dreptul de proprietate și alte drepturi reale		Referințe
3117 / 12/03/2024		
Act Normativ nr. 7, din 13/03/1996 emis de PARLAMENT;		
B1	Intabulare, drept de PROPRIETATE, dobandit prin Lege, cota actuala 1/1, cota initiala 1/1 1) NEIDENTIFICAT NEIDENTIFICAT	A1
Act Administrativ nr. 986, din 06/03/2024 emis de COMUNA VADU MOȚILOR;		
B2	Se noteaza posesia factica in favoarea lui Teoc Ioan 1) TEOC IOAN	A1

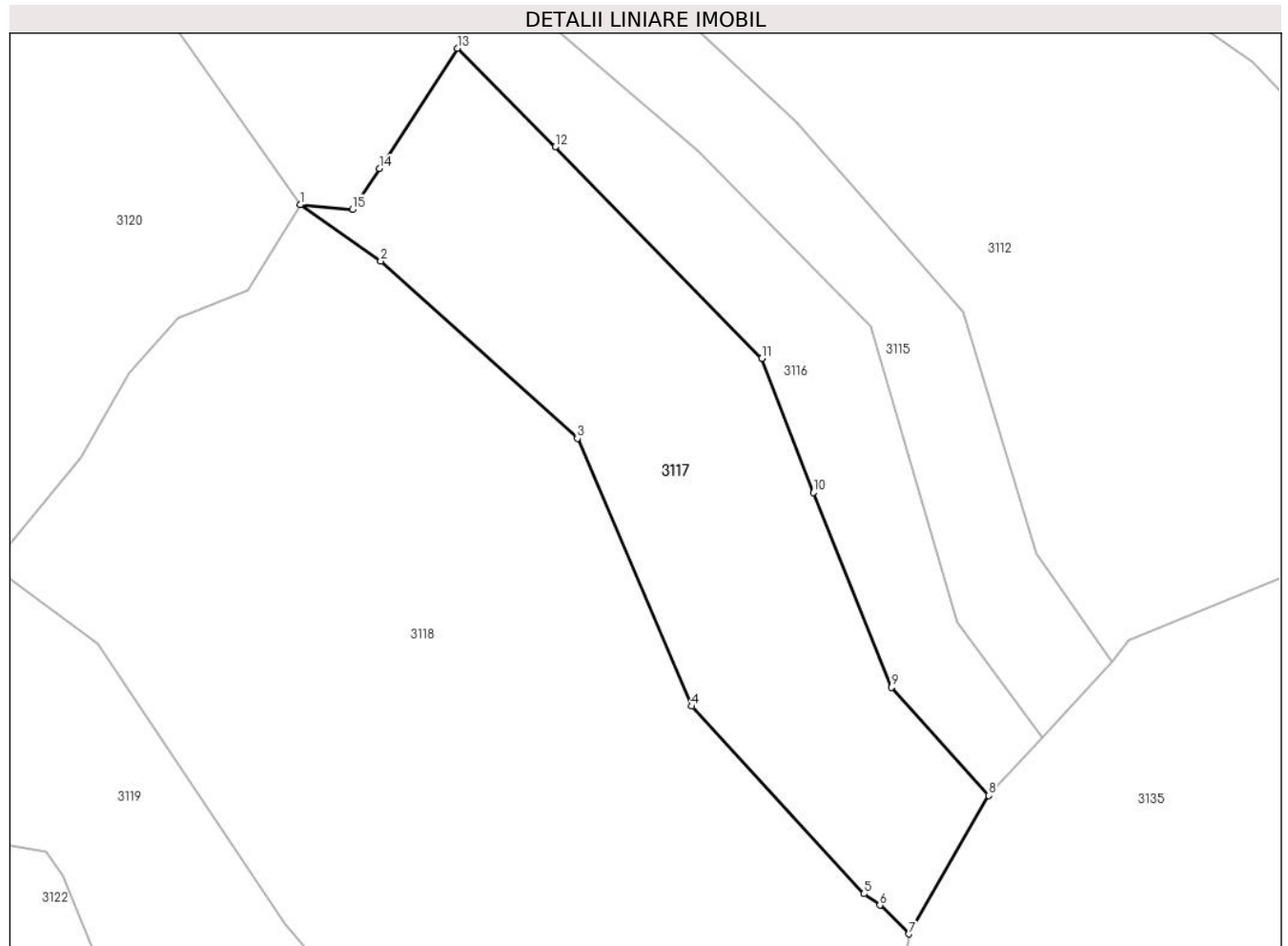
C. Partea III. SARCINI .

Inscrieri privind dezmembramintele dreptului de proprietate, drepturi reale de garanție și sarcini	Referințe
NU SUNT	

Anexa Nr. 1 La Partea I**Teren**

Nr cadastral	Suprafața (mp)*	Observații / Referințe
	1.662	Parte din Cartea Funciara veche nr.117 Sacatura, cu nr. topografic vechi 911. Configuratia imobilului stabilita conform identificarii in teren si a masuratorilor efectuate nu corespunde cu situatia tehnica a imobilului din cartea funciara veche, conform ordinul ANCPi nr. 600/2023.

* Suprafața este determinată în planul de proiecție Stereo 70.

**Date referitoare la teren**

Crt	Categorie folosință	Intra vilan	Suprafața (mp)	Tarla	Parcelă	Nr. topo	Observații / Referințe
1	pasune	NU	1.662	-	-	-	

Lungime Segmente

1) Valorile lungimilor segmentelor sunt obținute din proiecție în plan.

Punct început	X / Y	Punct sfârșit	X / Y	Lungime segment (** (m)
1	344.072,72 546.229,75	2	344.080,566 546.224,251	9.581
2	344.080,566 546.224,251	3	344.099,763 546.206,974	25.827
3	344.099,763 546.206,974	4	344.110,937 546.180,853	28.411
4	344.110,937 546.180,853	5	344.127,746 546.162,564	24.84

Punct început	X / Y	Punct sfârșit	X / Y	Lungime segment (** (m)
5	344.127,746 546.162,564	6	344.129,309 546.161,46	1.914
6	344.129,309 546.161,46	7	344.132,159 546.158,649	4.003
7	344.132,159 546.158,649	8	344.139,93 546.172,149	15.577
8	344.139,93 546.172,149	9	344.130,44 546.182,701	14.192
9	344.130,44 546.182,701	10	344.122,81 546.201,689	20.464
10	344.122,81 546.201,689	11	344.117,766 546.214,789	14.038
11	344.117,766 546.214,789	12	344.097,596 546.235,374	28.82
12	344.097,596 546.235,374	13	344.088,046 546.245,019	13.573
13	344.088,046 546.245,019	14	344.080,451 546.233,278	13.983
14	344.080,451 546.233,278	15	344.077,794 546.229,311	4.775
15	344.077,794 546.229,311	1	344.072,72 546.229,75	5.093

** Lungimile segmentelor sunt determinate în planul de proiecție Stereo 70 și sunt rotunjite la 1 milimetru.

*** Distanța dintre puncte este formată din segmente cumulate ce sunt mai mici decât valoarea 1 milimetru.

**DATE DESPRE IMOBILUL NR. 3118**

Oficiul de Cadastru și Publicitate Imobiliară ALBA
Biroul de Cadastru și Publicitate Imobiliară Campeni

A. Partea I. Descrierea imobilului

Nr. CF vechi: 900, 893(70270), 1621(71038)

Nr. topografic: 908/2, 896, 909

TEREN Extravilan

Adresa: Jud. Alba

Nr. Crt	Nr cadastral Nr. topografic	Suprafața* (mp)	Observații / Referințe
A1		4.456	Sector cadastral: 38 Teren neimprejmuit; Parte din Cartea Funciara veche nr. 900, 893(70270), 1621(71038) Sacatura, cu nr. topografic vechi 908/2, 896, 909. Configuratia imobilului stabilita conform identificarii in teren si a masuratorilor efectuate nu corespunde cu situatia tehnica a imobilului din cartea funciara veche, conform ordinul ANCP nr. 600/2023.

B. Partea II. Proprietari și acte

Inscrieri privitoare la dreptul de proprietate și alte drepturi reale		Referințe
3118 / 12/03/2024		
Act Normativ nr. 7, din 13/03/1996 emis de PARLAMENT;		
B1	Intabulare, drept de PROPRIETATE, dobândit prin Lege, cota actuala 1/1, cota initiala 1/1 1) NEIDENTIFICAT NEIDENTIFICAT	A1
Act Administrativ nr. 987, din 06/03/2024 emis de COMUNA VADU MOȚILOR;		
B2	Se noteaza posesia factica in favoarea lui Corcheș Titus-Dumitru 1) CORCHEȘ TITUS-DUMITRU	A1

C. Partea III. SARCINI .

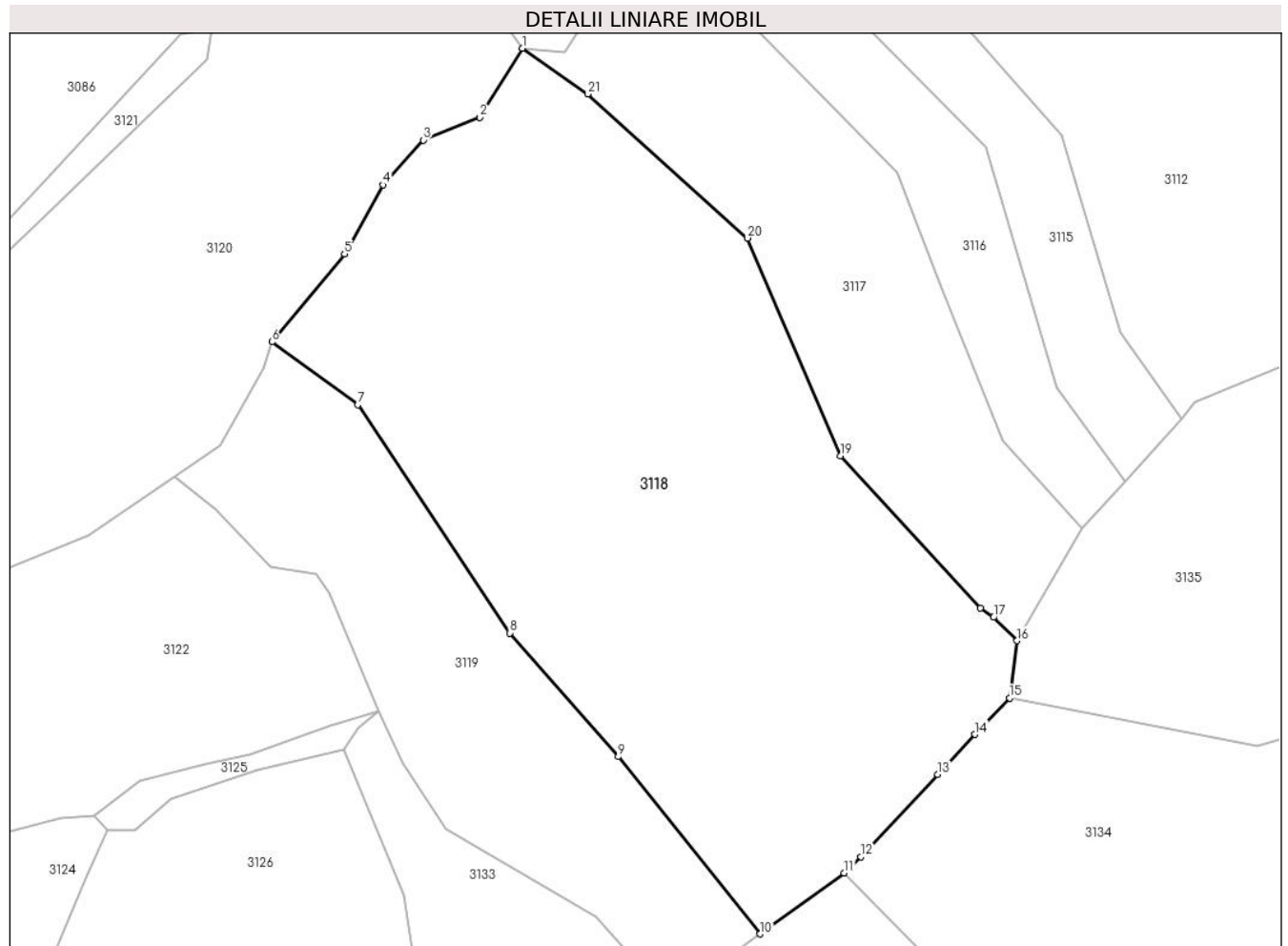
Inscrieri privind dezmembramintele dreptului de proprietate, drepturi reale de garanție și sarcini	Referințe
NU SUNT	

Anexa Nr. 1 La Partea I

Teren

Nr cadastral	Suprafața (mp)*	Observații / Referințe
	4.456	Parte din Cartea Funciara veche nr.900, 893(70270), 1621(71038) Sacatura, cu nr. topografic vechi 908/2, 896, 909. Configuratia imobilului stabilita conform identificarii in teren si a masuratorilor efectuate nu corespunde cu situatia tehnica a imobilului din cartea funciara veche, conform ordinul ANCPi nr. 600/2023.

* Suprafața este determinată în planul de proiecție Stereo 70.



Date referitoare la teren

Crt	Categorie folosință	Intravilan	Suprafața (mp)	Tarla	Parcelă	Nr. topo	Observații / Referințe
1	drum	NU	358	-	-	-	
2	pasune	NU	364	-	-	-	
3	pasune	NU	3.734	-	-	-	

Lungime Segmente

1) Valorile lungimilor segmentelor sunt obținute din proiecție în plan.

Punct început	X / Y	Punct sfârșit	X / Y	Lungime segment (** (m)
1	344.072,72 546.229,75	2	344.067,604 546.221,466	9.736
3	344.060,81 546.218,729	4	344.055,961 546.213,348	7.243
5	344.051,334 546.205,07	6	344.042,595 546.194,519	13.7

Punct început	X / Y	Punct sfârșit	X / Y	Lungime segment (** (m)
2	344.067,604 546.221,466	3	344.060,81 546.218,729	7.325
4	344.055,961 546.213,348	5	344.051,334 546.205,07	9.483
6	344.042,595 546.194,519	7	344.052,927 546.186,979	12.791

Punct început	X / Y	Punct sfârșit	X / Y	Lungime segment (** (m)
7	344.052,927 546.186,979	8	344.071,207 546.159,577	32.94
9	344.084,229 546.144,721	10	344.101,289 546.123,462	27.258
11	344.111,368 546.130,797	12	344.113,37 546.132,744	2.793
13	344.122,624 546.142,597	14	344.127,086 546.147,4	6.556
15	344.131,233 546.151,788	16	344.132,159 546.158,649	6.923
17	344.129,309 546.161,46	18	344.127,746 546.162,564	1.914
19	344.110,937 546.180,853	20	344.099,763 546.206,974	28.411
21	344.080,566 546.224,251	1	344.072,72 546.229,75	9.581

Punct început	X / Y	Punct sfârșit	X / Y	Lungime segment (** (m)
8	344.071,207 546.159,577	9	344.084,229 546.144,721	19.755
10	344.101,289 546.123,462	11	344.111,368 546.130,797	12.465
12	344.113,37 546.132,744	13	344.122,624 546.142,597	13.517
14	344.127,086 546.147,4	15	344.131,233 546.151,788	6.038
16	344.132,159 546.158,649	17	344.129,309 546.161,46	4.003
18	344.127,746 546.162,564	19	344.110,937 546.180,853	24.84
20	344.099,763 546.206,974	21	344.080,566 546.224,251	25.827

** Lungimile segmentelor sunt determinate în planul de proiecție Stereo 70 și sunt rotunjite la 1 milimetru.

*** Distanța dintre puncte este formată din segmente cumulate ce sunt mai mici decât valoarea 1 milimetru.

**DATE DESPRE IMOBILUL NR. 3119**

Oficiul de Cadastru și Publicitate Imobiliară ALBA
Biroul de Cadastru și Publicitate Imobiliară Campeni

A. Partea I. Descrierea imobilului

TEREN Extravilan

Nr. CF vechi: 721, 900, 118
Nr. topografic: 908/1, 908/2, 917

Adresa: Jud. Alba

Nr. Crt	Nr cadastral Nr. topografic	Suprafața* (mp)	Observații / Referințe
A1		1.571	Sector cadastral: 38 Teren neimprejmit; Parte din Cartea Funciara veche nr. 721, 900, 118 Sacatura, cu nr. topografic vechi 908/1, 908/2, 917. Configuratia imobilului stabilita conform identificarii in teren si a masuratorilor efectuate nu corespunde cu situatia tehnica a imobilului din cartea funciara veche, conform ordinul ANCP nr. 600/2023.

B. Partea II. Proprietari și acte

Inscrieri privitoare la dreptul de proprietate și alte drepturi reale		Referințe
3119 / 12/03/2024		
Act Normativ nr. 7, din 13/03/1996 emis de PARLAMENT;		
B1	Intabulare, drept de PROPRIETATE, dobandit prin Lege, cota actuala 1/1, cota initiala 1/1 1) NEIDENTIFICAT NEIDENTIFICAT	A1
Act Administrativ nr. 988, din 06/03/2024 emis de COMUNA VADU MOȚILOR;		
B2	Se noteaza posesia factica in favoarea lui Paven Mircea-Ion 1) PAVEN MIRCEA-ION	A1

C. Partea III. SARCINI .

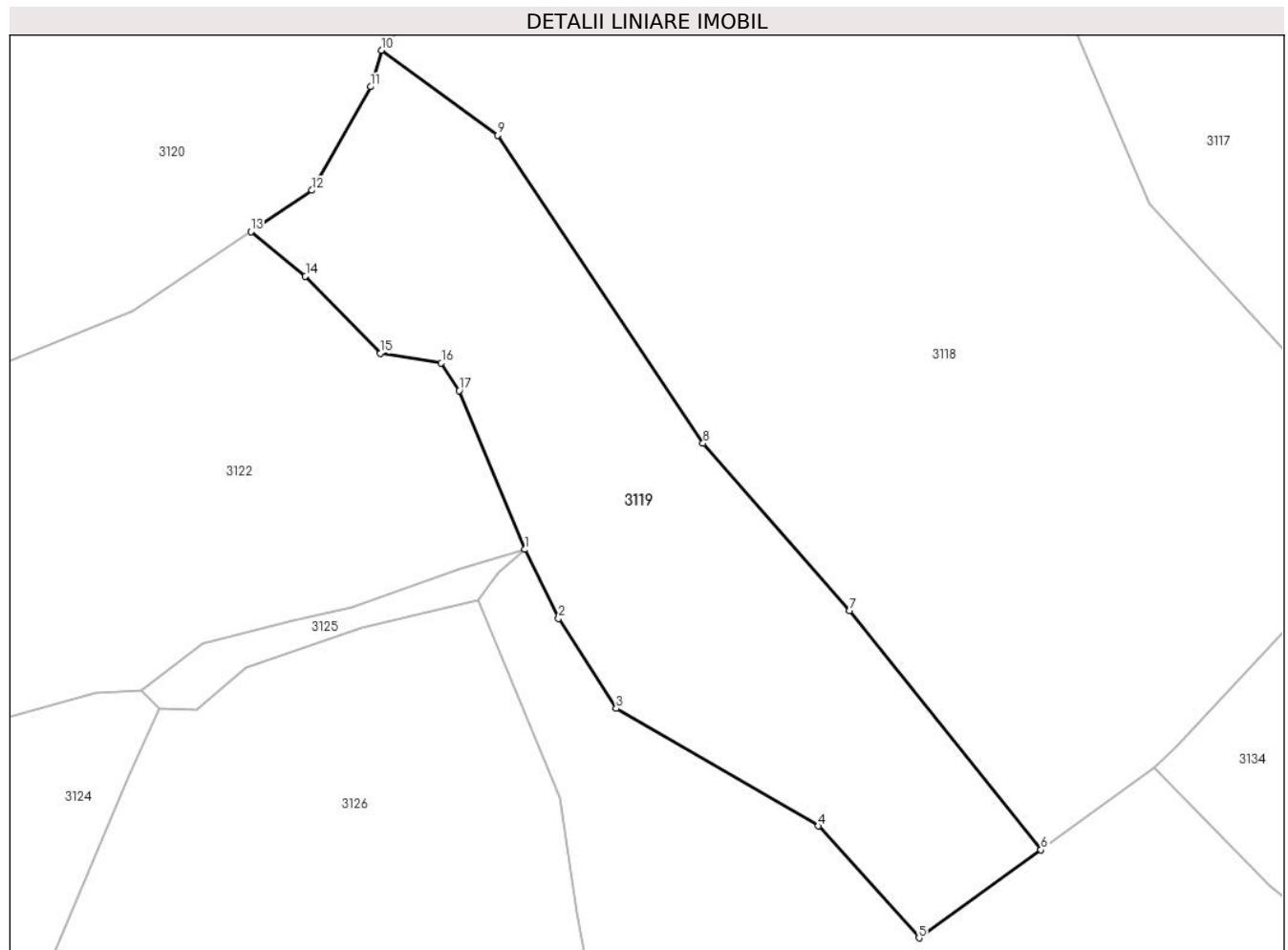
Inscrieri privind dezmembramintele dreptului de proprietate, drepturi reale de garanție și sarcini	Referințe
NU SUNT	

Anexa Nr. 1 La Partea I

Teren

Nr cadastral	Suprafața (mp)*	Observații / Referințe
	1.571	Parte din Cartea Funciara veche nr.721, 900, 118 Sacatura, cu nr. topografic vechi 908/1, 908/2, 917. Configuratia imobilului stabilita conform identificarii in teren si a masuratorilor efectuate nu corespunde cu situatia tehnica a imobilului din cartea funciara veche, conform ordinul ANCPI nr. 600/2023.

* Suprafața este determinată în planul de proiecție Stereo 70.



Date referitoare la teren

Crt	Categorie folosință	Intra vilan	Suprafața (mp)	Tarla	Parcelă	Nr. topo	Observații / Referințe
1	pasune	NU	1.571	-	-	-	

Lungime Segmente

1) Valorile lungimilor segmentelor sunt obținute din proiecție în plan.

Punct început	X / Y	Punct sfârșit	X / Y	Lungime segment (** (m)
1	344.055,365 546.150,152	2	344.058,369 546.144,034	6.816
2	344.058,369 546.144,034	3	344.063,501 546.136,017	9.519
3	344.063,501 546.136,017	4	344.081,469 546.125,581	20.779
4	344.081,469 546.125,581	5	344.090,431 546.115,632	13.39

Punct început	X / Y	Punct sfârșit	X / Y	Lungime segment (** (m)
5	344.090,431 546.115,632	6	344.101,289 546.123,462	13.387
6	344.101,289 546.123,462	7	344.084,229 546.144,721	27.258
7	344.084,229 546.144,721	8	344.071,207 546.159,577	19.755
8	344.071,207 546.159,577	9	344.052,927 546.186,979	32.94
9	344.052,927 546.186,979	10	344.042,595 546.194,519	12.791
10	344.042,595 546.194,519	11	344.041,62 546.191,277	3.385
11	344.041,62 546.191,277	12	344.036,399 546.182,072	10.583
12	344.036,399 546.182,072	13	344.030,974 546.178,393	6.555
13	344.030,974 546.178,393	14	344.035,836 546.174,456	6.256
14	344.035,836 546.174,456	15	344.042,503 546.167,584	9.575
15	344.042,503 546.167,584	16	344.047,93 546.166,717	5.496
16	344.047,93 546.166,717	17	344.049,504 546.164,284	2.898
17	344.049,504 546.164,284	1	344.055,365 546.150,152	15.299

** Lungimile segmentelor sunt determinate în planul de proiecție Stereo 70 și sunt rotunjite la 1 milimetru.

*** Distanța dintre puncte este formată din segmente cumulate ce sunt mai mici decât valoarea 1 milimetru.

**DATE DESPRE IMOBILUL NR. 3120**

Oficiul de Cadastru și Publicitate Imobiliară ALBA
Biroul de Cadastru și Publicitate Imobiliară Campeni

A. Partea I. Descrierea imobilului

Nr. CF vechi:1516, 295, 118
Nr. topografic:889, 890, 913, 915, 916, 918,
1006, 1007, 919, 917

TEREN Extravilan

Adresa: Jud. Alba

Nr. Crt	Nr cadastral Nr. topografic	Suprafața* (mp)	Observații / Referințe
A1		3.802	Sector cadastral:38 Teren neimprejmuit; Parte din Cartea Funciara veche nr.1516, 295, 118 Sacatura, cu nr. topografic vechi 889, 890, 913, 915, 916, 918, 1006, 1007, 919, 917. Configuratia imobilului stabilita conform identificarii in teren si a masuratorilor efectuate nu corespunde cu situatia tehnica a imobilului din cartea funciara veche, conform ordinul ANCP nr. 600/2023.

B. Partea II. Proprietari și acte

Inscrieri privitoare la dreptul de proprietate și alte drepturi reale		Referințe
3120 / 12/03/2024		
Act Normativ nr. 7, din 13/03/1996 emis de PARLAMENT;		
B1	Intabulare, drept de PROPRIETATE, dobandit prin Lege, cota actuala 1/1, cota initiala 1/1 1) NEIDENTIFICAT NEIDENTIFICAT	A1
Act Administrativ nr. 989, din 06/03/2024 emis de COMUNA VADU MOȚILOR;		
B2	Se noteaza posesia factica in favoarea lui Pamfil Mihaiela-Corina și Pamfil Constantin-Mugurel 1) PAMFIL MIHAIELA-CORINA 2) PAMFIL CONSTANTIN-MUGUREL	A1

C. Partea III. SARCINI .

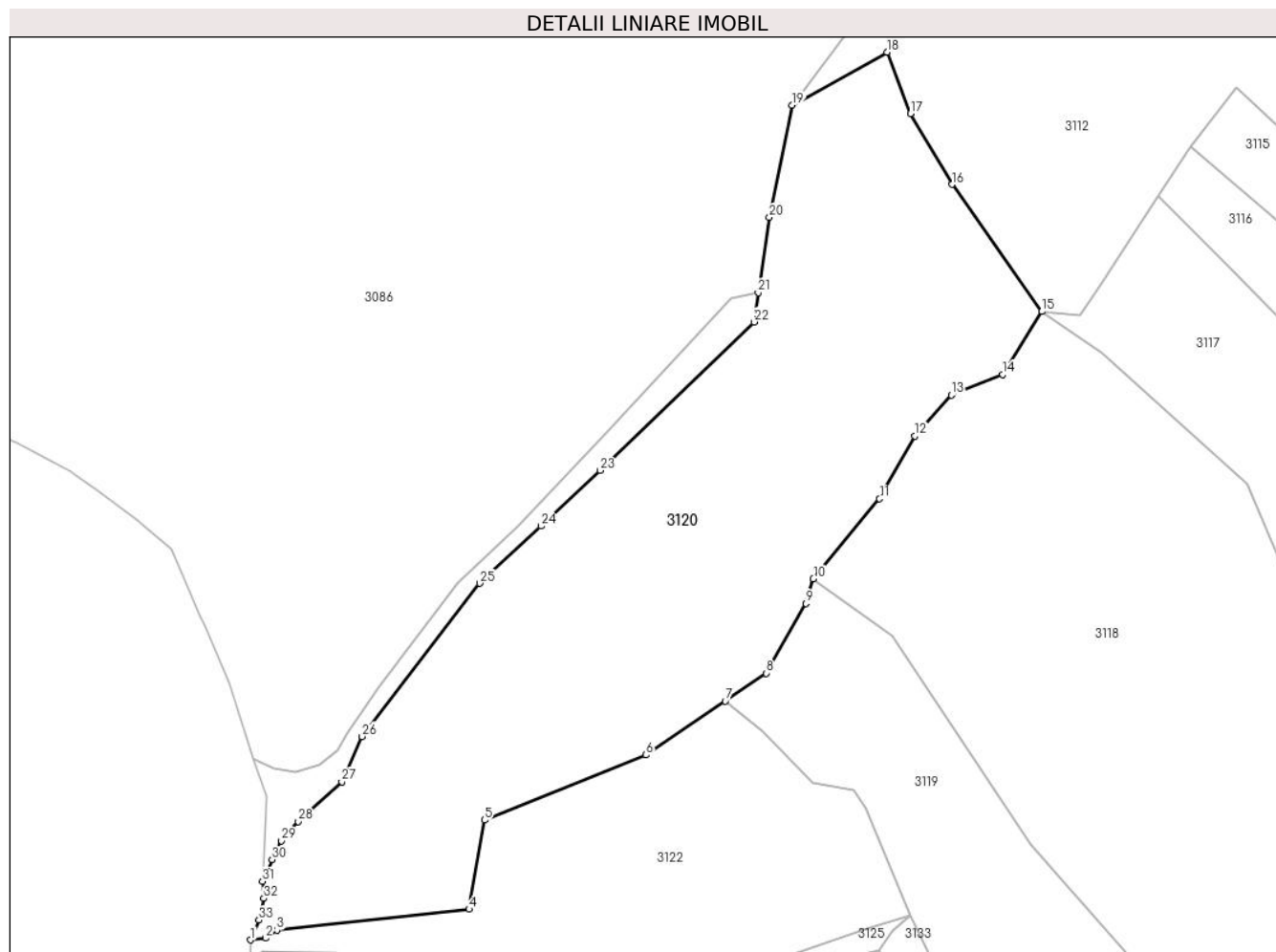
Inscrieri privind dezmembramintele dreptului de proprietate, drepturi reale de garanție și sarcini	Referințe
NU SUNT	

Anexa Nr. 1 La Partea I

Teren

Nr cadastral	Suprafața (mp)*	Observații / Referințe
	3.802	Parte din Cartea Funciara veche nr.1516, 295, 118 Sacatura, cu nr. topografic vechi 889, 890, 913, 915, 916, 918, 1006, 1007, 919, 917. Configuratia imobilului stabilita conform identificarii in teren si a masuratorilor efectuate nu corespunde cu situatia tehnica a imobilului din cartea funciara veche, conform ordinul ANCPi nr. 600/2023.

* Suprafața este determinată în planul de proiecție Stereo 70.



Date referitoare la teren

Crt	Categorie folosință	Intravilan	Suprafața (mp)	Tarla	Parcelă	Nr. topo	Observații / Referințe
1	pasune	NU	2.834	-	-	-	PASUNE IMPADURITA
2	pasune	NU	837	-	-	-	PASUNE IMPADURITA
3	drum	NU	131	-	-	-	

Lungime Segmente

1) Valorile lungimilor segmentelor sunt obținute din proiecție în plan.

Punct început	X / Y	Punct sfârșit	X / Y	Lungime segment (** (m)
1	343.968,36 546.146,937	2	343.970,347 546.147,158	1.999
3	343.971,817 546.148,226	4	343.997,179 546.150,978	25.511
5	343.999,196 546.162,731	6	344.020,518 546.171,302	22.98

Punct început	X / Y	Punct sfârșit	X / Y	Lungime segment (** (m)
2	343.970,347 546.147,158	3	343.971,817 546.148,226	1.817
4	343.997,179 546.150,978	5	343.999,196 546.162,731	11.925
6	344.020,518 546.171,302	7	344.030,974 546.178,393	12.634

Punct început	X / Y	Punct sfârșit	X / Y	Lungime segment (** (m)
7	344.030,974 546.178,393	8	344.036,399 546.182,072	6.555
9	344.041,62 546.191,277	10	344.042,595 546.194,519	3.385
11	344.051,334 546.205,07	12	344.055,961 546.213,348	9.483
13	344.060,81 546.218,729	14	344.067,604 546.221,466	7.325
15	344.072,72 546.229,75	16	344.060,882 546.246,505	20.515
17	344.055,415 546.255,845	18	344.052,306 546.263,926	8.658
19	344.039,793 546.256,961	20	344.036,796 546.242,153	15.108
21	344.035,319 546.232,216	22	344.034,748 546.228,373	3.885
23	344.014,476 546.208,803	24	344.006,651 546.201,475	10.721
25	343.998,583 546.193,921	26	343.983,074 546.173,749	25.445
27	343.980,405 546.167,765	28	343.974,653 546.162,536	7.774
29	343.972,439 546.160,005	30	343.971,189 546.157,518	2.783
31	343.969,903 546.154,67	32	343.970,112 546.152,399	2.281
33	343.969,456 546.149,561	1	343.968,36 546.146,937	2.844

Punct început	X / Y	Punct sfârșit	X / Y	Lungime segment (** (m)
8	344.036,399 546.182,072	9	344.041,62 546.191,277	10.583
10	344.042,595 546.194,519	11	344.051,334 546.205,07	13.7
12	344.055,961 546.213,348	13	344.060,81 546.218,729	7.243
14	344.067,604 546.221,466	15	344.072,72 546.229,75	9.736
16	344.060,882 546.246,505	17	344.055,415 546.255,845	10.822
18	344.052,306 546.263,926	19	344.039,793 546.256,961	14.321
20	344.036,796 546.242,153	21	344.035,319 546.232,216	10.046
22	344.034,748 546.228,373	23	344.014,476 546.208,803	28.177
24	344.006,651 546.201,475	25	343.998,583 546.193,921	11.052
26	343.983,074 546.173,749	27	343.980,405 546.167,765	6.552
28	343.974,653 546.162,536	29	343.972,439 546.160,005	3.363
30	343.971,189 546.157,518	31	343.969,903 546.154,67	3.125
32	343.970,112 546.152,399	33	343.969,456 546.149,561	2.913

** Lungimile segmentelor sunt determinate în planul de proiecție Stereo 70 și sunt rotunjite la 1 milimetru.

*** Distanța dintre puncte este formată din segmente cumulate ce sunt mai mici decât valoarea 1 milimetru.

**DATE DESPRE IMOBILUL NR. 3121**

Oficiul de Cadastru și Publicitate Imobiliară ALBA
Biroul de Cadastru și Publicitate Imobiliară Campeni

A. Partea I. Descrierea imobilului

TEREN Extravilan

Adresa: Jud. Alba

Nr. CF vechi:1516
Nr. topografic:889, 890, 913, 915, 916, 918,
1006, 1007

Nr. Crt	Nr cadastral Nr. topografic	Suprafata* (mp)	Observatii / Referinte
A1		302	Sector cadastral:38 Teren neimprejmuit; Parte din Cartea Funciara veche nr.1516 Sacatura, cu nr. topografic vechi 889, 890, 913, 915, 916, 918, 1006, 1007. Configuratia imobilului stabilita conform identificarii in teren si a masuratorilor efectuate nu corespunde cu situatia tehnica a imobilului din cartea funciara veche, conform ordinul ANCP nr. 600/2023.

B. Partea II. Proprietari și acte

Inscrieri privitoare la dreptul de proprietate și alte drepturi reale	Referințe
3121 / 12/03/2024	
Act Normativ nr. 7, din 13/03/1996 emis de PARLAMENT;	
B1	A1
Inscrierea provizorie, drept de PROPRIETATE, dobandit prin Lege, cota actuala 1/1, cota initiala 1/1 1) UAT VADU MOȚILOR, CIF:4562192	

C. Partea III. SARCINI .

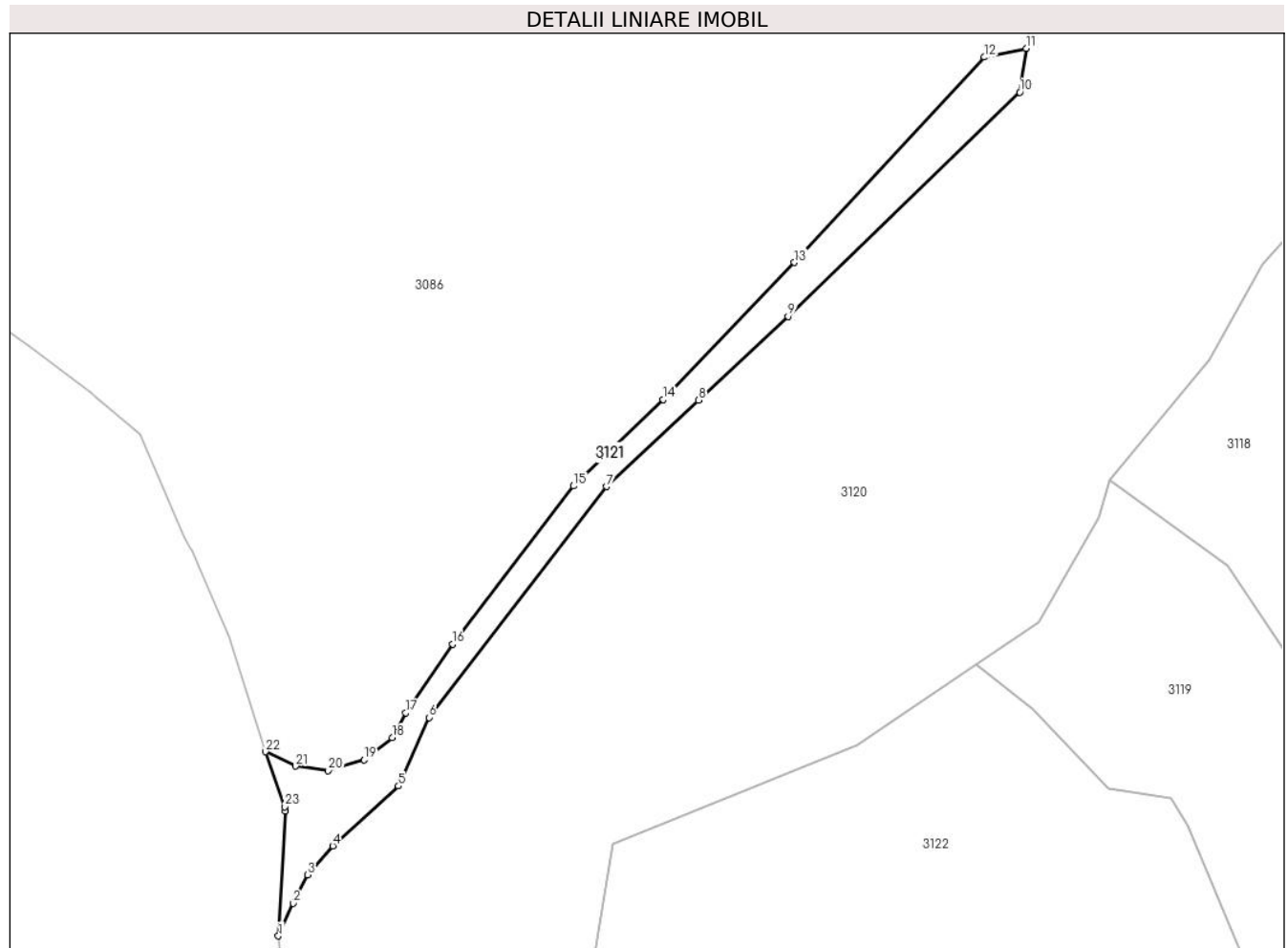
Inscrieri privind dezmembramintele dreptului de proprietate, drepturi reale de garanție și sarcini	Referințe
NU SUNT	

Anexa Nr. 1 La Partea I

Teren

Nr cadastral	Suprafața (mp)*	Observații / Referințe
	302	Parte din Cartea Funciara veche nr.1516 Sacatura, cu nr. topografic vechi 889, 890, 913, 915, 916, 918, 1006, 1007. Configuratia imobilului stabilita conform identificarii in teren si a masuratorilor efectuate nu corespunde cu situatia tehnica a imobilului din cartea funciara veche, conform ordinul ANCPI nr. 600/2023.

* Suprafața este determinată în planul de proiecție Stereo 70.



Date referitoare la teren

Crt	Categorie folosință	Intravilan	Suprafața (mp)	Tarla	Parcelă	Nr. topo	Observații / Referințe
1	drum	NU	302	-	-	-	

Lungime Segmente

1) Valorile lungimilor segmentelor sunt obținute din proiecție în plan.

Punct început	X / Y	Punct sfârșit	X / Y	Lungime segment (** (m)
1	343.969,903 546.154,67	2	343.971,189 546.157,518	3.125
3	343.972,439 546.160,005	4	343.974,653 546.162,536	3.363
5	343.980,405 546.167,765	6	343.983,074 546.173,749	6.552
7	343.998,583 546.193,921	8	344.006,651 546.201,475	11.052

Punct început	X / Y	Punct sfârșit	X / Y	Lungime segment (** (m)
2	343.971,189 546.157,518	3	343.972,439 546.160,005	2.783
4	343.974,653 546.162,536	5	343.980,405 546.167,765	7.774
6	343.983,074 546.173,749	7	343.998,583 546.193,921	25.445
8	344.006,651 546.201,475	9	344.014,476 546.208,803	10.721

Punct început	X / Y	Punct sfârșit	X / Y	Lungime segment (** (m)
9	344.014,476 546.208,803	10	344.034,748 546.228,373	28.177
11	344.035,319 546.232,216	12	344.031,661 546.231,446	3.738
13	344.015,038 546.213,51	14	344.003,564 546.201,53	16.588
15	343.995,702 546.193,981	16	343.985,151 546.180,175	17.376
17	343.981,036 546.174,164	18	343.979,865 546.171,988	2.471
19	343.977,412 546.170,045	20	343.974,266 546.169,12	3.279
21	343.971,405 546.169,507	22	343.968,781 546.170,775	2.914
23	343.970,433 546.165,951	24	343.970,52 546.165,592	0.369

Punct început	X / Y	Punct sfârșit	X / Y	Lungime segment (** (m)
10	344.034,748 546.228,373	11	344.035,319 546.232,216	3.885
12	344.031,661 546.231,446	13	344.015,038 546.213,51	24.455
14	344.003,564 546.201,53	15	343.995,702 546.193,981	10.899
16	343.985,151 546.180,175	17	343.981,036 546.174,164	7.285
18	343.979,865 546.171,988	19	343.977,412 546.170,045	3.129
20	343.974,266 546.169,12	21	343.971,405 546.169,507	2.887
22	343.968,781 546.170,775	23	343.970,433 546.165,951	5.099
24	343.970,52 546.165,592	1	343.969,903 546.154,67	10.939

** Lungimile segmentelor sunt determinate în planul de proiecție Stereo 70 și sunt rotunjite la 1 milimetru.

*** Distanța dintre puncte este formată din segmente cumulate ce sunt mai mici decât valoarea 1 milimetru.



DATE DESPRE IMOBILUL NR. 3122

Oficiul de Cadastru și Publicitate Imobiliară ALBA
Biroul de Cadastru și Publicitate Imobiliară Campeni

A. Partea I. Descrierea imobilului

TEREN Necunoscut

Nr. CF vechi:1620 Săcătură

Adresa: Loc. Vadu Motilor, Nr. 48A, Jud. Alba

Nr. Crt	Nr cadastral Nr. topografic	Suprafața* (mp)	Observații / Referințe
A1	70091	3.309	Sector cadastral:38 Teren imprejmuit;

Construcții

Crt	Nr cadastral Nr. topografic	Adresa	Observații / Referințe
A1.1	70091-C1	Loc. Vadu Motilor, Nr. 48A, Jud. Alba	Nr. niveluri:2; S. construita la sol:130 mp; casă de lemn compusă din parter , una cameră, beci, hol, la etaj 3 camere, hol, casă pe fundație de piatră, acoperită cu tablă.
A1.2		Loc. Vadu Motilor, Nr. 48A, Jud. Alba	Nr. niveluri:1; S. construita la sol:52 mp; CASA DE LOCUIT

B. Partea II. Proprietari și acte

Inscrieri privitoare la dreptul de proprietate și alte drepturi reale	Referințe
687 / 17/03/2004	
Hotarare Judecatoreasca nr. 251 din 2001, dosar 399/2000, din 01/01/2001 emis de Judecătoria Câmpeni;	
B1	Intabulare, drept de PROPRIETATE, dobandit prin Hotarare Judecatoreasca, cota actuala 658/3309, cota initiala 658/3309 1) PANTEA VASILE <i>OBSERVATII: (provenita din conversia CF 1620 Săcătură)</i>
1028 / 26/01/2010	
Act Administrativ nr. cerere BCPI copie cf 1620 Sacatura, din 26/01/2010 emis de OCPI ALBA;	
B2	se îndreaptă eroarea materială , strecurată odata cu conversia cf electronic 70091, în sensul ca asupra imobilului de sub A 1, este înscrisă o singură construcție .
6465 / 22/07/2010	
Act Notarial nr. 909, din 22/07/2010 emis de NOTAR PUBLIC TRIFA ANCUTA ROXANDA;	
B4	- se notează interdicția de înstrăinare , grevare cu sarcini sau servituți, închiriere, construire și demolare , în favoarea 1) PATRIA BANK SA, CIF:11447021
13957 / 29/10/2018	
Hotarare Judecatoreasca nr. 750A, din 21/04/2017 emis de curtea de apel bucuresti (act administrativ nr 11915 din 09.05.2017, emis de registru comertului;act administrativ nr 57201 din 28.04.2017, emis de registru comertului;act administrativ nr 11282 din 02.05.2017, emis de registru comertului;act notarial nr 6167 din 08.11.2016, emis de andrei radu daescu;act notarial nr 2 din 05.10.2016, emis de mocanu ilinca);	
B6	- Se respinge cererea înaintată de Nicolae Balas Didina pentru Patria Bank SA , avand ca obiect schimbarea denumirii , cu notarea respingerii in cartea funciara .
687 / 17/03/2004	
Hotarare Judecatoreasca nr. 251 din 2001, dosar 399/2000, din 01/01/2001 emis de Judecătoria Câmpeni;	
B7	Intabulare, drept de PROPRIETATE, dobandit prin Hotarare Judecatoreasca, cota actuala 1/1, cota initiala 1/1 1) PANTEA VASILE <i>OBSERVATII: (provenita din conversia CF 1620 Săcătură)</i>
3122 / 12/03/2024	
Act Normativ nr. 7, din 13/03/1996 emis de PARLAMENT;	
B8	Intabulare, drept de PROPRIETATE, dobandit prin Lege, cota actuala 2651/3309, cota initiala 2651/3309 1) NEIDENTIFICAT NEIDENTIFICAT
Act Administrativ nr. 990, din 06/03/2024 emis de COMUNA VADU MOȚILOR;	
B9	Se noteaza posesia factica in favoarea lui Pantea Vasile 1) PANTEA VASILE
Act Administrativ nr. 1161, din 07/03/2024 emis de COMUNA VADU MOȚILOR;	

Inscrieri privitoare la dreptul de proprietate și alte drepturi reale		Referințe
B10	Intabulare, drept de PROPRIETATE, dobândit prin Construire, cota actuala 1/1, cota initiala 1/1 1) PANTEA VASILE	A1.2

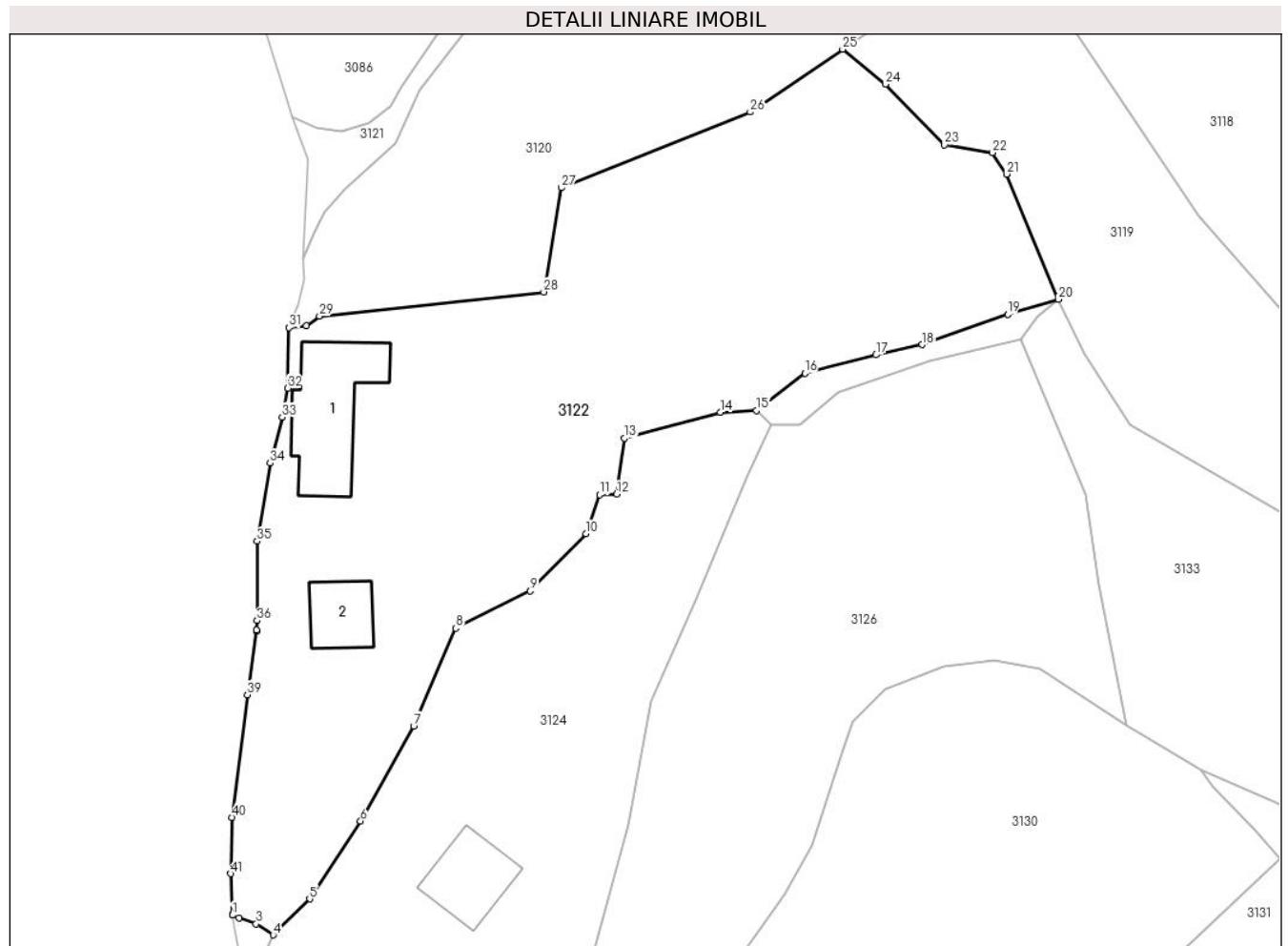
C. Partea III. SARCINI

Inscrieri privind dezmembramentele dreptului de proprietate, drepturi reale de garanție și sarcini		Referințe
6465 / 22/07/2010		
Act Notarial nr. 909, din 22/07/2010 emis de NOTAR PUBLIC TRIFA ANCUTA ROXANDA;		
C2	Intabulare, drept de IPOTECA, Valoare:15000 RON la care se adaugă donânda și penalitățile de întârziere precum și orice cheltuieli de executare sau în legătură cu recuperarea creanțelor 1) PATRIA BANK SA, CIF:11447021	A1, A1.1
7130 / 20/04/2016		
Act Administrativ nr. Dosar executiional nr. 27 somatie urmarire imobiliara, din 14/04/2016 emis de MISCOCI DORINA ANCA - executor judecatoresc (DOSAR NR. 9426/320/2015 - INCHEIEREA CIVILA NR. 4752/2015/18-09-2015 emis de JUDECATORIA TIRGU MURES; DOSAR NR. 9408/320/2015 - INCHEIEREA CIVILA NR. 4753/2015/18-09-2015 emis de JUDECATORIA TIRGU MURES;. INCH. NR. 199/2016/18-02-2016 emis de JUDECATORIA CAMPENI; incheiere executor dosar 27/2016 , cerere executor);		
C4	În baza încheierii nr. 199/2016 din dosar nr. 207/203/2016 emisă de Judecatoria Campeni, , asupra imobilului de sub A1 se notează urmărirea silita formulata de creditorul NEXTEBANK SA in calitate de cesionar al PATRIA CREDIT IFN SA , pentru suma de 7894,73 LEI reprezentând debit , onorariu și cheltuieli de executare .	A1, A1.1
13957 / 29/10/2018		
Hotarare Judecatoreasca nr. 750A, din 21/04/2017 emis de curtea de apel bucuresti (act administrativ nr 11915 din 09.05.2017, emis de registru comertului;act administrativ nr 57201 din 28.04.2017, emis de registru comertului;act administrativ nr 11282 din 02.05.2017, emis de registru comertului;act notarial nr 6167 din 08.11.2016, emis de andrei radu daescu;act notarial nr 2 din 05.10.2016, emis de mocanu ilinca);		
C5	- Se respinge cererea înaintată de Nicolae Balas Didina pentru Patria Bank SA , avand ca obiect schimbarea denumirii , cu notarea respingerii in cartea funciara .	A1, A1.1
7290 / 09/08/2019		
Act Notarial nr. 2691, din 06/08/2019 emis de MARINA SERGIU SORIN (act notarial nr 890 din 22.03.2017, emis de DIDINA NICOLAE BALAS;act notarial nr 6167 din 08.11.2016, emis de ANDREI RADU DAESCU;act administrativ nr 4542 din 11.03.2016, emis de ONRC;act administrativ nr 57201 din 28.04.2017, emis de ONRC;act administrativ nr FN din 14.03.2016, emis de ONRC;act administrativ nr FN din 02.05.2017, emis de ONRC);		
C6	- asupra imobilului de sub A+1 se noteaza act adițional I aut nr 2691/2019 BNP Marina Sergiu Sorin la contractul de cesiune aut. nr. 903 din 04.05.2015 emis de BNP Nedelcu Crisan Traian prin care cedentul PATRIA CREDIT IFN SA, transmite cu titlu oneros creanta sa din contractul de ipoteca aut. nr. 909/2010 in scris sub C 2, B 4 , cu inch. nr. 6465/2010 cesionarului Nextebank S.A.	A1, A1.1
C7	-Se noteaza schimbarea denumirii creditorului in scris sub C 2 , B 4 , cu inch. nr. 6465/2010 din Nextebank S.A. in Patria Bank SA .	A1, A1.1
C8	- asupra imobil A+1 se inscrie fuziunea prin absorbtie dintre Banca Comerciala Carpatica SA , in calitate de societate absorbanta si Patria Bank S.A. in calitate de societate absorbita si se schimbă denumirea în Patria Bank SA .	A1, A1.1
13467 / 17/12/2019		
Act Notarial nr. 4307, din 13/12/2019 emis de NICA EMANUEL;		
C9	- In baza rezolutiei 44107/2010 a ONRC si a certificatului de inregistrare mentiuni se schimba denumirea titularului dreptului de ipoteca de sub C 1 din BANCA COMERCIALĂ PATRIA SA, fosta CAPA Finance Institutie Financiară Nebancară SA in Patria Credit Institutie Financiară Nebancara. Apoi , in baza declaratiei aut. nr. 4307/2019 se radiaza dreptul de ipoteca de sub C 1 si C 3 precum si interdictiile de sub B 3, B5 .	A1, A1.1

Teren

Nr cadastral	Suprafața (mp)*	Observații / Referințe
70091	3.309	

* Suprafața este determinată în planul de proiecție Stereo 70.



Date referitoare la teren

Crt	Categorie folosință	Intravilan	Suprafața (mp)	Tarla	Parcelă	Nr. topo	Observații / Referințe
1	arabil	DA	185	-	-	921	grădină
2	pasune	DA	1.140	-	-	923	
3	curți construcții	DA	623	-	-	925	
4	pasune	DA	457	-	-	923	
5	pasune	NU	904	-	-	923	

Date referitoare la construcții

Crt	Număr	Destinație construcție	Supraf. (mp)	Situație juridică	Observații / Referințe
A1.1	70091-C1	construcții de locuințe	130	Cu acte	Nr. niveluri:2; S. construită la sol:130 mp; casă de lemn compusă din parter , una cameră, beci, hol, la etaj 3 camere, hol, casă pe fundație de piatră, acoperită cu tablă.
A1.2		construcții de locuințe	Din acte: 53 Masurata: 52	Cu acte	Nr. niveluri:1; S. construită la sol:52 mp; CASA DE LOCUIT

Lungime Segmente

1) Valorile lungimilor segmentelor sunt obținute din proiecție în plan.

Punct început	X / Y	Punct sfârșit	X / Y	Lungime segment	Punct început	X / Y	Punct sfârșit	X / Y	Lungime segment	Punct început	X / Y	Punct sfârșit	X / Y	Lungime segment
1	343.961,971 546.080,593	2	343.962,698 546.080,265	0.798	2	343.962,698 546.080,265	3	343.964,655 546.079,597	2.068	3	343.964,655 546.079,597	4	343.966,565 546.078,354	2.279
4	343.966,565 546.078,354	5	343.970,698 546.082,428	5.803	5	343.970,698 546.082,428	6	343.976,462 546.091,202	10.498	6	343.976,462 546.091,202	7	343.982,462 546.101,952	12.311
7	343.982,462 546.101,952	8	343.987,237 546.112,989	12.026	8	343.987,237 546.112,989	9	343.995,642 546.117,2	9.401	9	343.995,642 546.117,2	10	344.001,954 546.123,664	9.035
10	344.001,954 546.123,664	11	344.003,481 546.128,08	4.673	11	344.003,481 546.128,08	12	344.005,43 546.128,125	1.95	12	344.005,43 546.128,125	13	344.006,323 546.134,452	6.39
13	344.006,323 546.134,452	14	344.017,16 546.137,383	11.226	14	344.017,16 546.137,383	15	344.021,236 546.137,597	4.082	15	344.021,236 546.137,597	16	344.026,706 546.141,817	6.909
16	344.026,706 546.141,817	17	344.034,721 546.143,858	8.271	17	344.034,721 546.143,858	18	344.039,988 546.145,025	5.395	18	344.039,988 546.145,025	19	344.049,637 546.148,47	10.246
19	344.049,637 546.148,47	20	344.055,365 546.150,152	5.97	20	344.055,365 546.150,152	21	344.049,504 546.164,284	15.299	21	344.049,504 546.164,284	22	344.047,93 546.166,717	2.898
22	344.047,93 546.166,717	23	344.042,503 546.167,584	5.496	23	344.042,503 546.167,584	24	344.035,836 546.174,456	9.575	24	344.035,836 546.174,456	25	344.030,974 546.178,393	6.256
25	344.030,974 546.178,393	26	344.020,518 546.171,302	12.634	26	344.020,518 546.171,302	27	343.999,196 546.162,731	22.98	27	343.999,196 546.162,731	28	343.997,179 546.150,978	11.925
28	343.997,179 546.150,978	29	343.971,817 546.148,226	25.511	29	343.971,817 546.148,226	30	343.970,347 546.147,158	1.817	30	343.970,347 546.147,158	31	343.968,36 546.146,937	1.999
31	343.968,36 546.146,937	32	343.968,204 546.140,105	6.834	32	343.968,204 546.140,105	33	343.967,577 546.136,856	3.309	33	343.967,577 546.136,856	34	343.966,241 546.131,639	5.385
34	343.966,241 546.131,639	35	343.964,772 546.122,814	8.946	35	343.964,772 546.122,814	36	343.964,745 546.113,861	8.953	36	343.964,745 546.113,861	37	343.964,697 546.112,8	1.062
37	343.964,697 546.112,8	38	343.964,686 546.112,665	0.135	38	343.964,686 546.112,665	39	343.963,668 546.105,488	7.249	39	343.963,668 546.105,488	40	343.961,922 546.091,624	13.974
40	343.961,922 546.091,624	41	343.961,777 546.085,279	6.347	41	343.961,777 546.085,279	42	343.961,956 546.080,675	4.607	42	343.961,956 546.080,675	1	343.961,971 546.080,593	0.083

** Lungimile segmentelor sunt determinate în planul de proiecție Stereo 70 și sunt rotunjite la 1 milimetru.

*** Distanța dintre puncte este formată din segmente cumulate ce sunt mai mici decât valoarea 1 milimetru.

**DATE DESPRE IMOBILUL NR. 3123**

Oficiul de Cadastru și Publicitate Imobiliară ALBA
Biroul de Cadastru și Publicitate Imobiliară Campeni

A. Partea I. Descrierea imobilului

TEREN Intravilan

Nr. CF vechi:120

Nr. topografic: 928, 929

Adresa: Loc. Vadu Motilor, Jud. Alba

Nr. Crt	Nr cadastral Nr. topografic	Suprafața* (mp)	Observații / Referințe
A1		24	Sector cadastral:38 Teren imprejmuit; Parte din Cartea Funciara veche nr.120 Sacatura, cu nr. topografic vechi 928, 929. Configuratia imobilului stabilita conform identificarii in teren si a masuratorilor efectuate nu corespunde cu situatia tehnica a imobilului din cartea funciara veche, conform ordinul ANCP nr. 600/2023.

B. Partea II. Proprietari și acte

Inscrieri privitoare la dreptul de proprietate și alte drepturi reale		Referințe
3123 / 12/03/2024		
Act Normativ nr. 7, din 13/03/1996 emis de PARLAMENT;		
B1	Inscrierea provizorie, drept de PROPRIETATE, dobandit prin Lege, cota actuala 1/1, cota initiala 1/1 1) UAT VADU MOȚILOR, CIF:4562192	A1

C. Partea III. SARCINI .

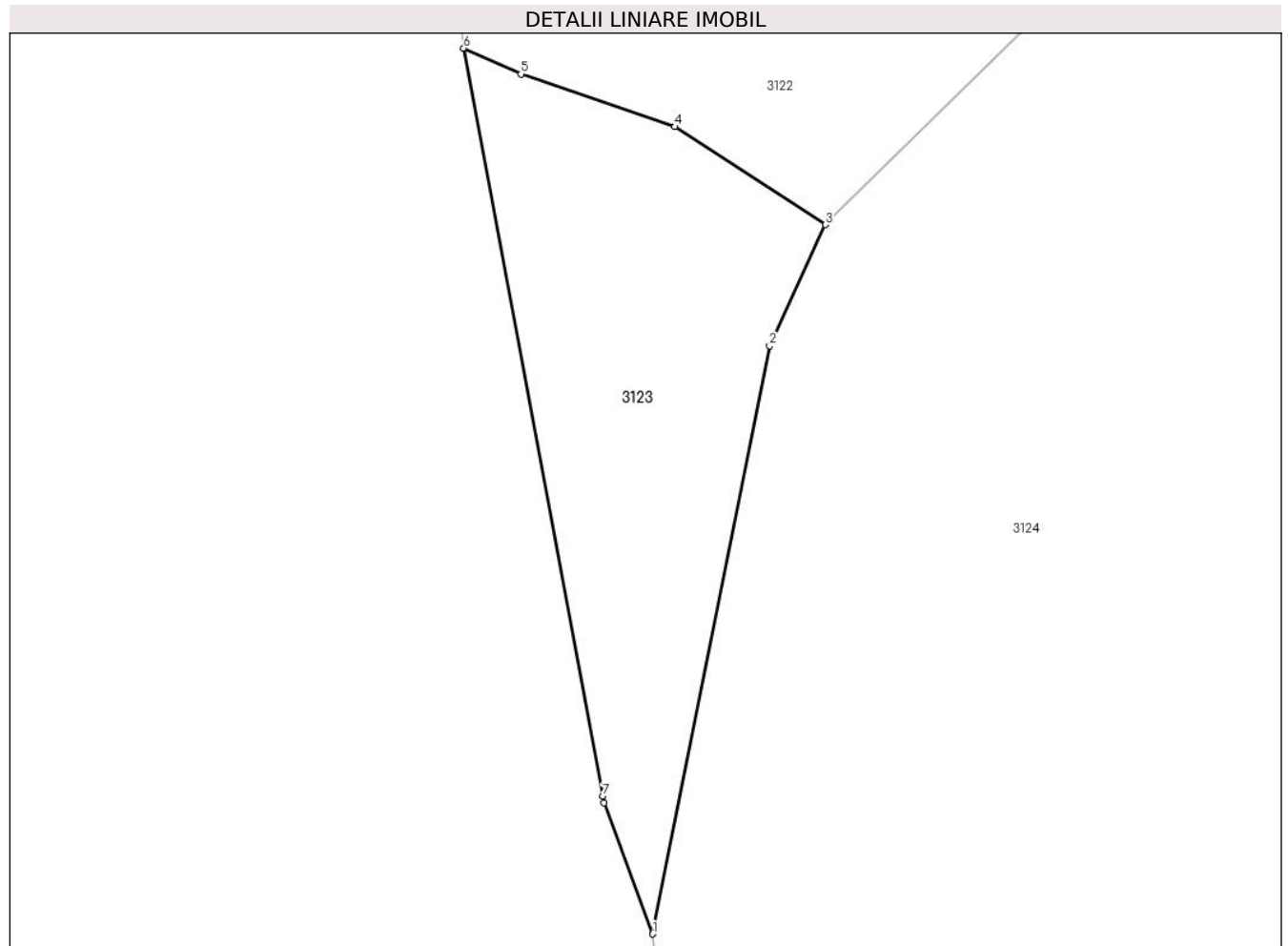
Inscrieri privind dezmembramintele dreptului de proprietate, drepturi reale de garanție și sarcini	Referințe
NU SUNT	

Anexa Nr. 1 La Partea I

Teren

Nr cadastral	Suprafața (mp)*	Observații / Referințe
	24	Parte din Cartea Funciara veche nr.120 Sacatura, cu nr. topografic vechi 928, 929. Configuratia imobilului stabilita conform identificarii in teren si a masuratorilor efectuate nu corespunde cu situatia tehnica a imobilului din cartea funciara veche, conform ordinul ANCPI nr. 600/2023.

* Suprafața este determinată în planul de proiecție Stereo 70.



Date referitoare la teren

Crt	Categorie folosință	Intra vilan	Suprafața (mp)	Tarla	Parcelă	Nr. topo	Observații / Referințe
1	pasune	DA	24	-	-	-	

Lungime Segmente

1) Valorile lungimilor segmentelor sunt obținute din proiecție în plan.

Punct început	X / Y	Punct sfârșit	X / Y	Lungime segment (** (m)
1	343.964,372 546.069,354	2	343.965,858 546.076,815	7.608
2	343.965,858 546.076,815	3	343.966,565 546.078,354	1.694
3	343.966,565 546.078,354	4	343.964,655 546.079,597	2.279
4	343.964,655 546.079,597	5	343.962,698 546.080,265	2.068

Punct început	X / Y	Punct sfârșit	X / Y	Lungime segment (** (m)
5	343.962,698 546.080,265	6	343.961,971 546.080,593	0.798
6	343.961,971 546.080,593	7	343.963,739 546.071,104	9.652
7	343.963,739 546.071,104	8	343.963,753 546.071,018	0.087
8	343.963,753 546.071,018	1	343.964,372 546.069,354	1.775

** Lungimile segmentelor sunt determinate în planul de proiecție Stereo 70 și sunt rotunjite la 1 milimetru.

*** Distanța dintre puncte este formată din segmente cumulate ce sunt mai mici decât valoarea 1 milimetru.

**DATE DESPRE IMOBILUL NR. 3124**

Oficiul de Cadastru și Publicitate Imobiliară ALBA
Biroul de Cadastru și Publicitate Imobiliară Campeni

A. Partea I. Descrierea imobilului

Nr. CF vechi:120, 545, 119

Nr. topografic:928, 929, 920, 926, 927, 932, 933,

TEREN Intravilan

Adresa: Loc. Vadu Motilor, Nr. 48, Jud. Alba

Nr. Crt	Nr cadastral Nr. topografic	Suprafața* (mp)	Observații / Referințe
A1		2.161	Sector cadastral:38 Teren imprejmuit; Parte din Cartea Funciara veche nr.120, 545, 119 Sacatura, cu nr. topografic vechi 928, 929, 920, 926, 927, 932, 933,. Configuratia imobilului stabilita conform identificarii in teren si a masuratorilor efectuate nu corespunde cu situatia tehnica a imobilului din cartea funciara veche, conform ordinul ANCP nr. 600/2023.

Construcții

Crt	Nr cadastral Nr. topografic	Adresa	Observații / Referințe
A1.1		Loc. Vadu Motilor, Nr. 48, Jud. Alba	Nr. niveluri:2; S. construita la sol:72 mp; CASA DE LOCUIT
A1.2		Loc. Vadu Motilor, Nr. 48, Jud. Alba	Nr. niveluri:1; S. construita la sol:32 mp; ANEXA

B. Partea II. Proprietari și acte

Inscrieri privitoare la dreptul de proprietate și alte drepturi reale		Referințe
3124 / 12/03/2024		
Act Normativ nr. 7, din 13/03/1996 emis de PARLAMENT;		
B1	Intabulare, drept de PROPRIETATE, dobandit prin Lege, cota actuala 1/1, cota initiala 1/1 1) NEIDENTIFICAT NEIDENTIFICAT	A1
Act Administrativ nr. 991, din 06/03/2024 emis de COMUNA VADU MOȚILOR;		
B2	Se noteaza posesia factica in favoarea lui Miclea Maria-Nicoleta 1) MICLEA MARIA-NICOLETA	A1
Act Administrativ nr. 1162, din 07/03/2024 emis de COMUNA VADU MOȚILOR;		
B3	Intabulare, drept de PROPRIETATE, dobandit prin Construire, cota actuala 1/1, cota initiala 1/1 1) MICLEA MARIA-NICOLETA	A1.1, A1.2

C. Partea III. SARCINI .

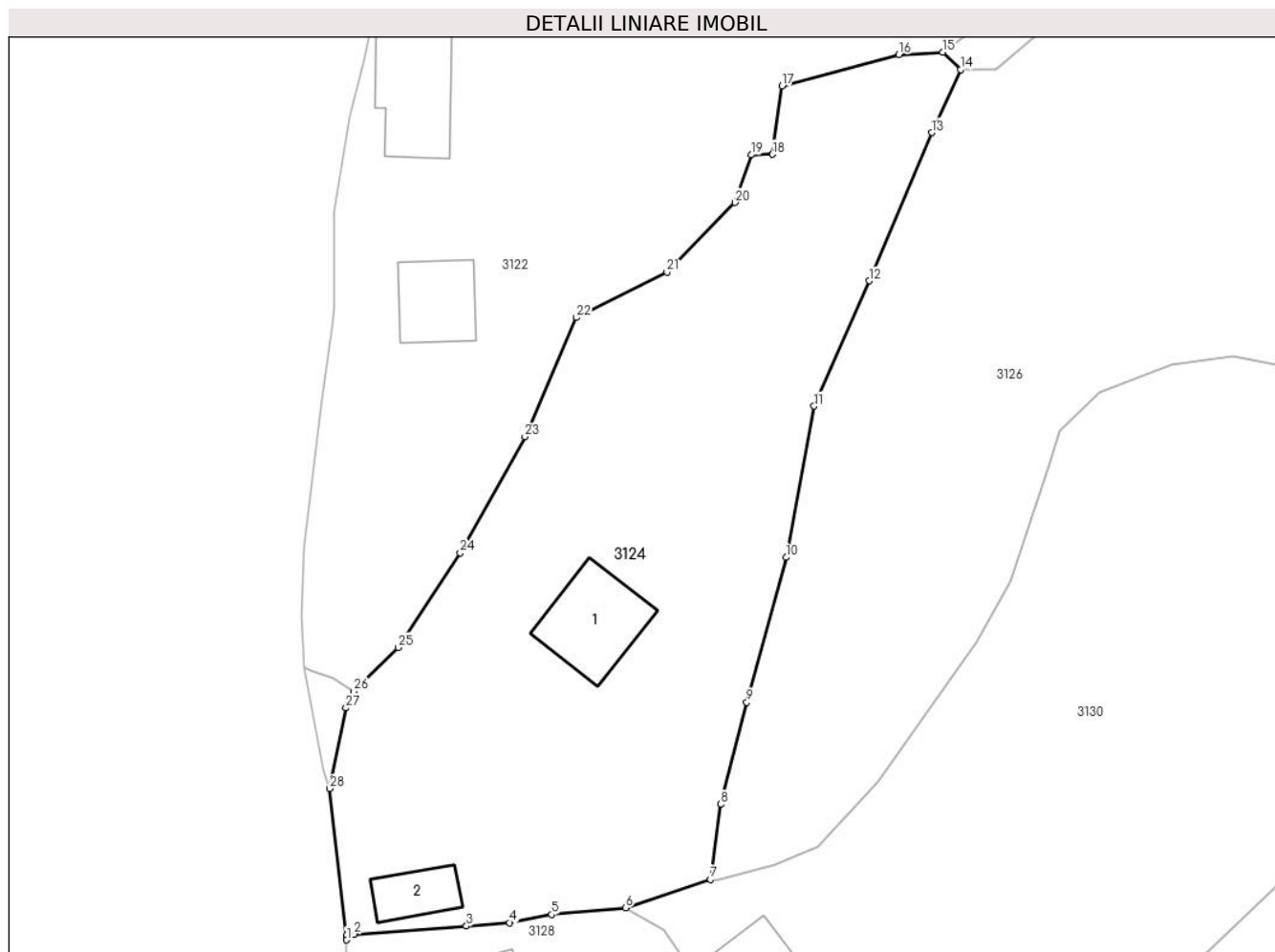
Inscrieri privind dezmembramintele dreptului de proprietate, drepturi reale de garanție și sarcini	Referințe
NU SUNT	

Anexa Nr. 1 La Partea I

Teren

Nr cadastral	Suprafața (mp)*	Observații / Referințe
	2.161	Parte din Cartea Funciara veche nr.120, 545, 119 Sacatura, cu nr. topografic vechi 928, 929, 920, 926, 927, 932, 933,. Configuratia imobilului stabilita conform identificarii in teren si a masuratorilor efectuate nu corespunde cu situatia tehnica a imobilului din cartea funciara veche, conform ordinul ANCPi nr. 600/2023.

* Suprafața este determinată în planul de proiecție Stereo 70.



Date referitoare la teren

Crt	Categorie folosință	Intravilan	Suprafața (mp)	Tarla	Parcelă	Nr. topo	Observații / Referințe
1	curți constructii	DA	1.140	-	-	-	
2	pasune	DA	1.021	-	-	-	

Date referitoare la construcții

Crt	Număr	Destinație construcție	Supraf. (mp)	Situație juridică	Observații / Referințe
A1.1		construcții de locuințe	72	Cu acte	Nr. niveluri:2; S. construita la sol:72 mp; CASA DE LOCUIT
A1.2		construcții anexa	32	Cu acte	Nr. niveluri:1; S. construita la sol:32 mp; ANEXA

Lungime Segmente

1) Valorile lungimilor segmentelor sunt obținute din proiecție în plan.

Punct început	X / Y	Punct sfârșit	X / Y	Lungime segment (** (m))
1	343.965,926 546.055,32	2	343.966,616 546.055,853	0.872

Punct început	X / Y	Punct sfârșit	X / Y	Lungime segment (** (m))
2	343.966,616 546.055,853	3	343.977,044 546.056,609	10.455

Punct început	X / Y	Punct sfârșit	X / Y	Lungime segment (** (m)
3	343.977,044 546.056,609	4	343.981,047 546.056,921	4.015
5	343.984,946 546.057,672	6	343.991,807 546.058,287	6.889
7	343.999,688 546.060,933	8	344.000,644 546.067,89	7.022
9	344.003,053 546.077,328	10	344.006,702 546.090,772	13.93
11	344.009,306 546.104,79	12	344.014,42 546.116,401	12.687
13	344.020,205 546.130,14	14	344.022,879 546.135,988	6.43
15	344.021,236 546.137,597	16	344.017,16 546.137,383	4.082
17	344.006,323 546.134,452	18	344.005,43 546.128,125	6.39
19	344.003,481 546.128,08	20	344.001,954 546.123,664	4.673
21	343.995,642 546.117,2	22	343.987,237 546.112,989	9.401
23	343.982,462 546.101,952	24	343.976,462 546.091,202	12.311
25	343.970,698 546.082,428	26	343.966,565 546.078,354	5.803
27	343.965,858 546.076,815	28	343.964,372 546.069,354	7.608
29	343.965,908 546.055,747	30	343.965,927 546.055,453	0.295

Punct început	X / Y	Punct sfârșit	X / Y	Lungime segment (** (m)
4	343.981,047 546.056,921	5	343.984,946 546.057,672	3.971
6	343.991,807 546.058,287	7	343.999,688 546.060,933	8.313
8	344.000,644 546.067,89	9	344.003,053 546.077,328	9.741
10	344.006,702 546.090,772	11	344.009,306 546.104,79	14.258
12	344.014,42 546.116,401	13	344.020,205 546.130,14	14.907
14	344.022,879 546.135,988	15	344.021,236 546.137,597	2.3
16	344.017,16 546.137,383	17	344.006,323 546.134,452	11.226
18	344.005,43 546.128,125	19	344.003,481 546.128,08	1.95
20	344.001,954 546.123,664	21	343.995,642 546.117,2	9.035
22	343.987,237 546.112,989	23	343.982,462 546.101,952	12.026
24	343.976,462 546.091,202	25	343.970,698 546.082,428	10.498
26	343.966,565 546.078,354	27	343.965,858 546.076,815	1.694
28	343.964,372 546.069,354	29	343.965,908 546.055,747	13.693
30	343.965,927 546.055,453	1	343.965,926 546.055,32	0.133

** Lungimile segmentelor sunt determinate în planul de proiecție Stereo 70 și sunt rotunjite la 1 milimetru.

*** Distanța dintre puncte este formată din segmente cumulate ce sunt mai mici decât valoarea 1 milimetru.

**DATE DESPRE IMOBILUL NR. 3125**

Oficiul de Cadastru și Publicitate Imobiliară ALBA
Biroul de Cadastru și Publicitate Imobiliară Campeni

A. Partea I. Descrierea imobilului

TEREN Necunoscut

Nr. CF vechi:295, 721
Nr. topografic:924, 908/1

Adresa: Loc. Vadu Motilor, Jud. Alba

Nr. Crt	Nr cadastral Nr. topografic	Suprafața* (mp)	Observații / Referințe
A1		97	Sector cadastral:38 Teren neimprejmuit; Parte din Cartea Funciara veche nr.295, 721 Sacatura, cu nr. topografic vechi 924, 908/1. Configuratia imobilului stabilita conform identificarii in teren si a masuratorilor efectuate nu corespunde cu situatia tehnica a imobilului din cartea funciara veche, conform ordinul ANCP nr. 600/2023.

B. Partea II. Proprietari și acte

Inscrieri privitoare la dreptul de proprietate și alte drepturi reale		Referințe
3125 / 12/03/2024		
Act Normativ nr. 7, din 13/03/1996 emis de PARLAMENT;		
B1	Intabulare, drept de PROPRIETATE, dobandit prin Lege, cota actuala 1/1, cota initiala 1/1 1) NEIDENTIFICAT NEIDENTIFICAT	A1
Act Administrativ nr. 992, din 06/03/2024 emis de COMUNA VADU MOȚILOR;		
B2	Se noteaza posesia factica in favoarea lui Miclea Maria-Nicoleta 1) MICLEA MARIA-NICOLETA	A1

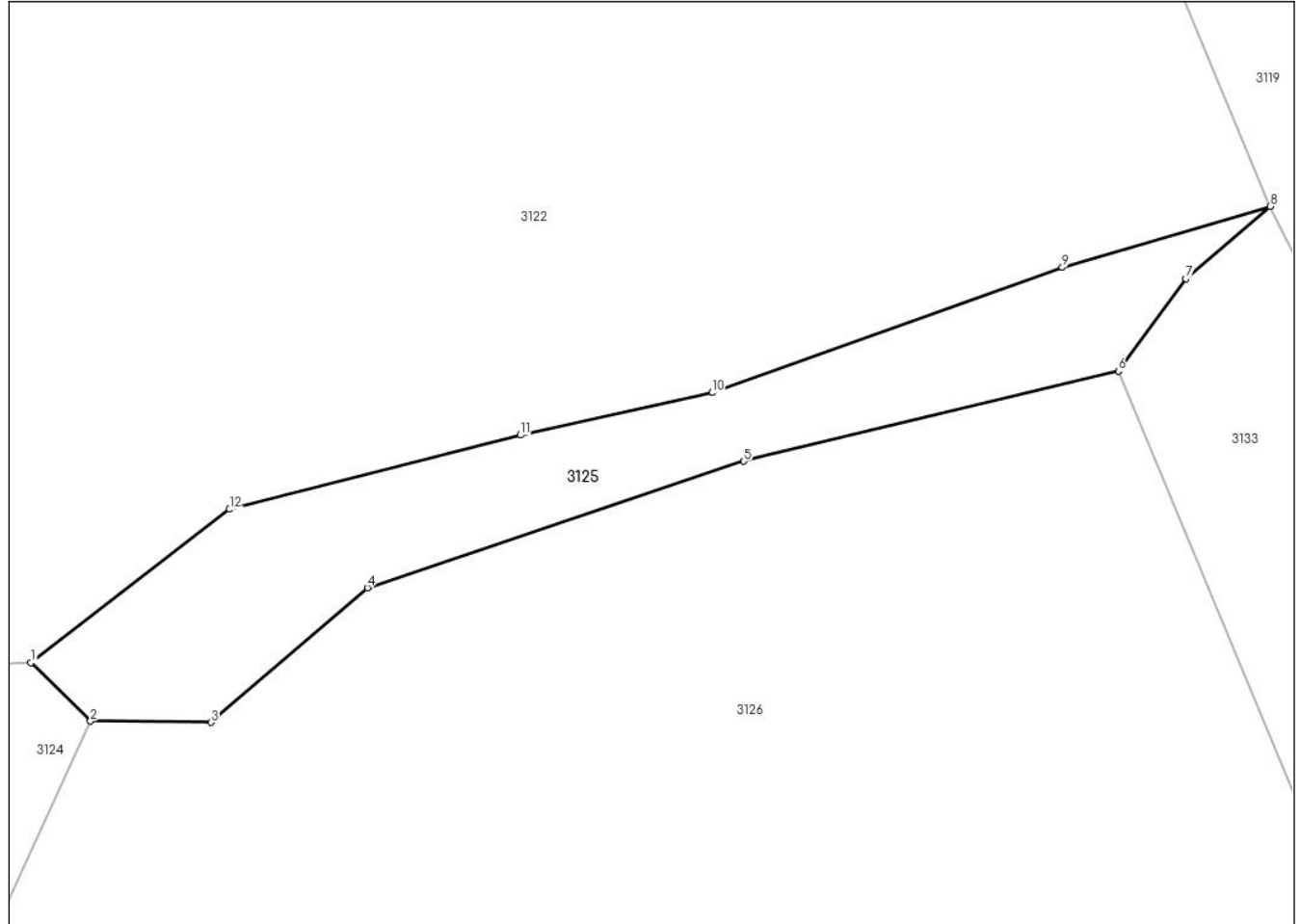
C. Partea III. SARCINI .

Inscrieri privind dezmembramintele dreptului de proprietate, drepturi reale de garanție și sarcini	Referințe
NU SUNT	

Anexa Nr. 1 La Partea I**Teren**

Nr cadastral	Suprafața (mp)*	Observații / Referințe
	97	Parte din Cartea Funciara veche nr.295, 721 Sacatura, cu nr. topografic vechi 924, 908/1. Configuratia imobilului stabilita conform identificarii in teren si a masuratorilor efectuate nu corespunde cu situatia tehnica a imobilului din cartea funciara veche, conform ordinul ANCPI nr. 600/2023.

* Suprafața este determinată în planul de proiecție Stereo 70.

DETALII LINIARE IMOBIL**Date referitoare la teren**

Crt	Categorie folosință	Intravilan	Suprafața (mp)	Tarla	Parcelă	Nr. topo	Observații / Referințe
1	drum	DA	64	-	-	-	CARARE
2	drum	NU	33	-	-	-	CARARE

Lungime Segmente

1) Valorile lungimilor segmentelor sunt obținute din proiecție în plan.

Punct început	X / Y	Punct sfârșit	X / Y	Lungime segment (** (m)
1	344.021,236 546.137,597	2	344.022,879 546.135,988	2.3
2	344.022,879 546.135,988	3	344.026,199 546.135,953	3.32
3	344.026,199 546.135,953	4	344.030,5 546.139,659	5.677

Punct început	X / Y	Punct sfârșit	X / Y	Lungime segment (** (m)
4	344.030,5 546.139,659	5	344.040,866 546.143,14	10.935
5	344.040,866 546.143,14	6	344.051,181 546.145,616	10.608
6	344.051,181 546.145,616	7	344.053,051 546.148,157	3.155
7	344.053,051 546.148,157	8	344.055,365 546.150,152	3.055
8	344.055,365 546.150,152	9	344.049,637 546.148,47	5.97
9	344.049,637 546.148,47	10	344.039,988 546.145,025	10.246
10	344.039,988 546.145,025	11	344.034,721 546.143,858	5.395
11	344.034,721 546.143,858	12	344.026,706 546.141,817	8.271
12	344.026,706 546.141,817	1	344.021,236 546.137,597	6.909

** Lungimile segmentelor sunt determinate în planul de proiecție Stereo 70 și sunt rotunjite la 1 milimetru.

*** Distanța dintre puncte este formată din segmente cumulate ce sunt mai mici decât valoarea 1 milimetru.

**DATE DESPRE IMOBILUL NR. 3126**

Oficiul de Cadastru și Publicitate Imobiliară ALBA
Biroul de Cadastru și Publicitate Imobiliară Campeni

A. Partea I. Descrierea imobilului

Nr. CF vechi: 295, 721, 118, 117(70413)
Nr. topografic: 924, 908/1, 898, 934, 935,
936, 937, 938

TEREN Necunoscut

Adresa: Loc. Vadu Motilor, Jud. Alba

Nr. Crt	Nr cadastral Nr. topografic	Suprafața* (mp)	Observații / Referințe
A1		2.244	Sector cadastral: 38 Teren neimprejmuit; Parte din Cartea Funciara veche nr. 295, 721, 118, 117(70413) Sacatura, cu nr. topografic vechi 924, 908/1, 898, 934, 935, 936, 937, 938. Configuratia imobilului stabilita conform identificarii in teren si a masuratorilor efectuate nu corespunde cu situatia tehnica a imobilului din cartea funciara veche, conform ordinul ANCP nr. 600/2023.

B. Partea II. Proprietari și acte

Inscrieri privitoare la dreptul de proprietate și alte drepturi reale		Referințe
3126 / 12/03/2024		
Act Normativ nr. 7, din 13/03/1996 emis de PARLAMENT;		
B1	Intabulare, drept de PROPRIETATE, dobandit prin Lege, cota actuala 1/1, cota initiala 1/1 1) NEIDENTIFICAT NEIDENTIFICAT	A1
Act Administrativ nr. 993, din 06/03/2024 emis de COMUNA VADU MOȚILOR;		
B2	Se noteaza posesia factica in favoarea lui Teoc Ioan 1) TEOC IOAN	A1

C. Partea III. SARCINI .

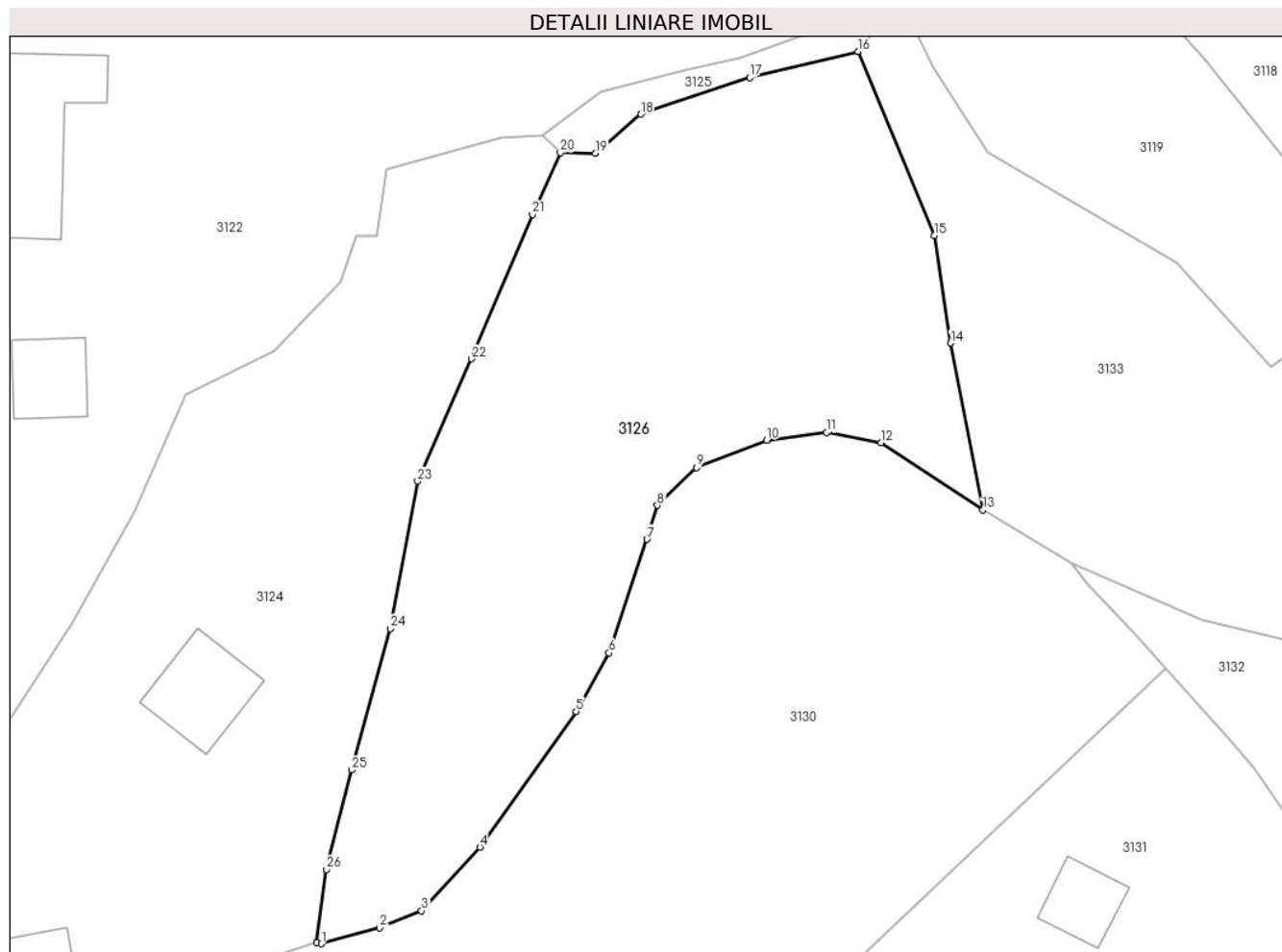
Inscrieri privind dezmembramintele dreptului de proprietate, drepturi reale de garanție și sarcini	Referințe
NU SUNT	

Anexa Nr. 1 La Partea I

Teren

Nr cadastral	Suprafața (mp)*	Observații / Referințe
	2.244	Parte din Cartea Funciara veche nr.295, 721, 118, 117(70413) Sacatura, cu nr. topografic vechi 924, 908/1, 898, 934, 935, 936, 937, 938. Configuratia imobilului stabilita conform identificarii in teren si a masuratorilor efectuate nu corespunde cu situatia tehnica a imobilului din cartea funciara veche, conform ordinul ANCPI nr. 600/2023.

* Suprafața este determinată în planul de proiecție Stereo 70.



Date referitoare la teren

Crt	Categorie folosință	Intra vilan	Suprafața (mp)	Tarla	Parcelă	Nr. topo	Observații / Referințe
1	pasune	DA	1.704	-	-	-	
2	pasune	NU	540	-	-	-	

Lungime Segmente

1) Valorile lungimilor segmentelor sunt obținute din proiecție în plan.

Punct început	X / Y	Punct sfârșit	X / Y	Lungime segment (** (m)
1	344.000,16 546.060,83	2	344.005,672 546.062,332	5.713
3	344.009,675 546.063,965	4	344.015,205 546.070,007	8.191
5	344.024,379 546.082,898	6	344.027,496 546.088,474	6.388

Punct început	X / Y	Punct sfârșit	X / Y	Lungime segment (** (m)
2	344.005,672 546.062,332	3	344.009,675 546.063,965	4.323
4	344.015,205 546.070,007	5	344.024,379 546.082,898	15.822
6	344.027,496 546.088,474	7	344.031,094 546.099,266	11.376

Punct început	X / Y	Punct sfârșit	X / Y	Lungime segment (** (m)
7	344.031,094 546.099,266	8	344.032,083 546.102,489	3.371
9	344.035,799 546.106,067	10	344.042,486 546.108,68	7.179
11	344.048,182 546.109,399	12	344.053,355 546.108,43	5.263
13	344.063,037 546.102,047	14	344.059,966 546.117,915	16.162
15	344.058,438 546.128,133	16	344.051,181 546.145,616	18.929
17	344.040,866 546.143,14	18	344.030,5 546.139,659	10.935
19	344.026,199 546.135,953	20	344.022,879 546.135,988	3.32
21	344.020,205 546.130,14	22	344.014,42 546.116,401	14.907
23	344.009,306 546.104,79	24	344.006,702 546.090,772	14.258
25	344.003,053 546.077,328	26	344.000,644 546.067,89	9.741
27	343.999,688 546.060,933	1	344.000,16 546.060,83	0.483

Punct început	X / Y	Punct sfârșit	X / Y	Lungime segment (** (m)
8	344.032,083 546.102,489	9	344.035,799 546.106,067	5.159
10	344.042,486 546.108,68	11	344.048,182 546.109,399	5.741
12	344.053,355 546.108,43	13	344.063,037 546.102,047	11.597
14	344.059,966 546.117,915	15	344.058,438 546.128,133	10.332
16	344.051,181 546.145,616	17	344.040,866 546.143,14	10.608
18	344.030,5 546.139,659	19	344.026,199 546.135,953	5.677
20	344.022,879 546.135,988	21	344.020,205 546.130,14	6.43
22	344.014,42 546.116,401	23	344.009,306 546.104,79	12.687
24	344.006,702 546.090,772	25	344.003,053 546.077,328	13.93
26	344.000,644 546.067,89	27	343.999,688 546.060,933	7.022

** Lungimile segmentelor sunt determinate în planul de proiecție Stereo 70 și sunt rotunjite la 1 milimetru.

*** Distanța dintre puncte este formată din segmente cumulate ce sunt mai mici decât valoarea 1 milimetru.

**DATE DESPRE IMOBILUL NR. 3127**

Oficiul de Cadastru și Publicitate Imobiliară ALBA
Biroul de Cadastru și Publicitate Imobiliară Campeni

A. Partea I. Descrierea imobilului

TEREN Intravilan

Nr. CF vechi:119

Nr. topografic: 932, 933

Adresa: Loc. Vadu Motilor, Jud. Alba

Nr. Crt	Nr cadastral Nr. topografic	Suprafața* (mp)	Observații / Referințe
A1		37	Sector cadastral:38 Teren imprejmuit; Parte din Cartea Funciara veche nr.119 Sacatura, cu nr. topografic vechi 932, 933. Configuratia imobilului stabilita conform identificarii in teren si a masuratorilor efectuate nu corespunde cu situatia tehnica a imobilului din cartea funciara veche, conform ordinul ANCP nr. 600/2023.

B. Partea II. Proprietari și acte

Inscrieri privitoare la dreptul de proprietate și alte drepturi reale		Referințe
3127 / 12/03/2024		
Act Normativ nr. 7, din 13/03/1996 emis de PARLAMENT;		
B1	Inscrierea provizorie, drept de PROPRIETATE, dobandit prin Lege, cota actuala 1/1, cota initiala 1/1 1) UAT VADU MOȚILOR, CIF:4562192	A1

C. Partea III. SARCINI .

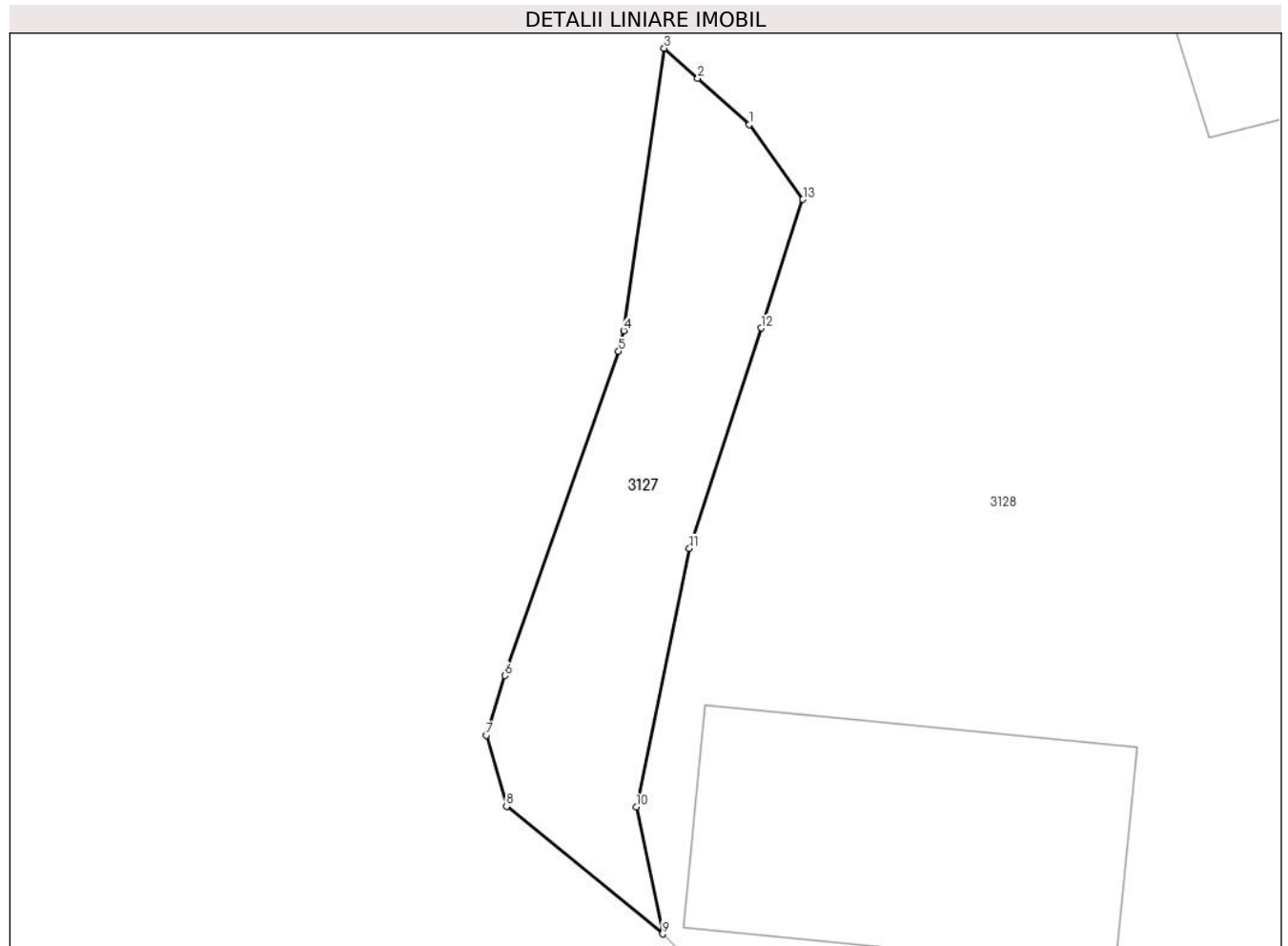
Inscrieri privind dezmembramintele dreptului de proprietate, drepturi reale de garanție și sarcini	Referințe
NU SUNT	

Anexa Nr. 1 La Partea I

Teren

Nr cadastral	Suprafața (mp)*	Observații / Referințe
	37	Parte din Cartea Funciara veche nr.119 Sacatura, cu nr. topografic vechi 932, 933. Configuratia imobilului stabilita conform identificarii in teren si a masuratorilor efectuate nu corespunde cu situatia tehnica a imobilului din cartea funciara veche, conform ordinul ANCPI nr. 600/2023.

* Suprafața este determinată în planul de proiecție Stereo 70.



Date referitoare la teren

Crt	Categorie folosință	Intravilan	Suprafața (mp)	Tarla	Parcelă	Nr. topo	Observații / Referințe
1	pasune	DA	37	-	-	-	

Lungime Segmente

1) Valorile lungimilor segmentelor sunt obținute din proiecție în plan.

Punct început	X / Y	Punct sfârșit	X / Y	Lungime segment (** (m)
1	343.967,24 546.045,691	2	343.966,288 546.046,541	1.276
2	343.966,288 546.046,541	3	343.965,67 546.047,091	0.827
3	343.965,67 546.047,091	4	343.964,922 546.041,897	5.248
4	343.964,922 546.041,897	5	343.964,83 546.041,518	0.39

Punct început	X / Y	Punct sfârşit	X / Y	Lungime segment (** (m)
5	343.964,83 546.041,518	6	343.962,735 546.035,559	6.317
6	343.962,735 546.035,559	7	343.962,393 546.034,463	1.148
7	343.962,393 546.034,463	8	343.962,767 546.033,154	1.361
8	343.962,767 546.033,154	9	343.965,644 546.030,81	3.711
9	343.965,644 546.030,81	10	343.965,153 546.033,142	2.383
10	343.965,153 546.033,142	11	343.966,135 546.037,898	4.856
11	343.966,135 546.037,898	12	343.967,455 546.041,948	4.26
12	343.967,455 546.041,948	13	343.968,222 546.044,311	2.484
13	343.968,222 546.044,311	1	343.967,24 546.045,691	1.694

** Lungimile segmentelor sunt determinate în planul de proiecţie Stereo 70 şi sunt rotunjite la 1 milimetru.

*** Distanţa dintre puncte este formată din segmente cumulate ce sunt mai mici decât valoarea 1 milimetru.

**DATE DESPRE IMOBILUL NR. 3128**

Oficiul de Cadastru și Publicitate Imobiliară ALBA
Biroul de Cadastru și Publicitate Imobiliară Campeni

A. Partea I. Descrierea imobilului

TEREN Intravilan

Adresa: Loc. Vadu Motilor, Nr. 47, Jud. Alba

Nr. Crt	Nr cadastral Nr. topografic	Suprafața* (mp)	Observații / Referințe
A1		1.361	Sector cadastral:38 Teren imprejmuit; Parte din CF 70195, diferenta de suprafata se afla in Sectorul 36

Construcții

Crt	Nr cadastral Nr. topografic	Adresa	Observații / Referințe
A1.1	70195-C1	Loc. Vadu Motilor, Nr. 47, Jud. Alba	Nr. niveluri:2; S. construita la sol:64 mp; CASA DE LEMN PE FUNDATIE DE PIATRA,ACOPERITA CU TABLA ,TIP D+P AVAND LA DEMISOL:3 CAMERE LA PARTER:3 CAMERE SI UN HOL
A1.2	70195-C2	Loc. Vadu Motilor, Nr. 47, Jud. Alba	Nr. niveluri:1; S. construita la sol:33 mp; GRAJD DIN LEMN ACOPERIT CU TIGLA CU 2 INCAPERI

B. Partea II. Proprietari și acte

Inscrieri privitoare la dreptul de proprietate și alte drepturi reale	Referințe
4808 / 25/05/2010	
Hotarare Judecatoreasca nr. 1227, dosar 1919/203/2009, din 16/10/2009 emis de JUDECATORIA CAMPENI (și documentațiile anexate);	
B1	imobilul de sub A 1 cu nr. top 932/1, 933/1 , se identifica cu cf electronic 70052 UAT Vadu Motilor (provenita din conversia de pe hartie a cf nr. 119 Săcătură)
B2	se notează construcțiile descrise în foaia A
4391 / 28/04/2014	
Act Notarial nr. 371, din 25/04/2014 emis de BIN Marcu Ioana;	
B4	În baza actului pentru stabilirea cotelor de proprietate autentificat cu încheiere 371/2014 de BN Marcu Ioana se stabilesc cotele proprietarilor de sub B 3.1, B 3.2 de 1/2 parte fiecare , ca bun propriu
2312 / 15/03/2019	
Act Administrativ nr. 343, din 15/03/2019 emis de Primaria Comunei Vadu Motilor;	
B6	-În baza documentației cadastrale avizată de OCPI Alba-compartimentul tehnic și al adeverinței 343/2019 emisa de Primaria Comunei Vadu Motilor precum și conform art 111 alin 3 din Ordin 700/2014 se schimba destinația imobilului de sub A1 din extravilan în intravilan conform PUG aprobat prin HCL 38/2018 .
3223 / 09/04/2019	
Act Notarial nr. 194, din 08/04/2019 emis de Marcu Vladimir Ion;	
B7	Intabulare, drept de PROPRIETATE, titlu cumpărare ,ca bun comun, în regimul comunității legale de bunuri,, dobandit prin Conventie, cota actuala 1/1, cota initiala 1/1 1) BLĂJAN DĂNUȚ-SORINEL, și soția 2) BLĂJAN GEORGETA

C. Partea III. SARCINI .

Inscrieri privind dezmembramintele dreptului de proprietate, drepturi reale de garanție și sarcini	Referințe
NU SUNT	

Anexa Nr. 1 La Partea I

Teren

Nr cadastral	Suprafața (mp)*	Observații / Referințe
	1.361	Parte din CF 70195, diferenta de suprafata se afla in Sectorul 36

* Suprafața este determinată în planul de proiecție Stereo 70.



Date referitoare la teren

Crt	Categorie folosință	Intravilan	Suprafața (mp)	Tarla	Parcelă	Nr. topo	Observații / Referințe
1	curți construcții	DA	1.303	-	-	-	
2	curți construcții	DA	58	-	-	-	CURTE

Date referitoare la construcții

Crt	Număr	Destinație construcție	Supraf. (mp)	Situație juridică	Observații / Referințe
A1.1	70195-C1	construcții de locuințe	64	Cu acte	Nr. niveluri:2; S. construita la sol:64 mp; CASA DE LEMN PE FUNDATIE DE PIATRA,ACOPERITA CU TABLA ,TIP D+P AVAND LA DEMISOL:3 CAMERE LA PARTER:3 CAMERE SI UN HOL
A1.2	70195-C2	construcții anexa	33	Cu acte	Nr. niveluri:1; S. construita la sol:33 mp; GRAJD DIN LEMN ACOPERIT CU TIGLA CU 2 INCAPERI

Lungime Segmente

1) Valorile lungimilor segmentelor sunt obținute din proiecție în plan.

Punct început	X / Y	Punct sfârșit	X / Y	Lungime segment (** (m))	Punct început	X / Y	Punct sfârșit	X / Y	Lungime segment (** (m))
1	343.965,67 546.047,091	2	343.966,288 546.046,541	0.827	2	343.966,288 546.046,541	3	343.967,24 546.045,691	1.276

Punct început	X / Y	Punct sfârșit	X / Y	Lungime segment (** (m)
3	343.967,24 546.045,691	4	343.968,222 546.044,311	1.694
5	343.967,455 546.041,948	6	343.966,135 546.037,898	4.26
7	343.965,153 546.033,142	8	343.965,644 546.030,81	2.383
9	343.967,474 546.028,942	10	343.972,391 546.025,148	6.211
11	343.977,473 546.022,183	12	343.985,645 546.019,176	8.708
13	343.992,468 546.017,849	14	344.001,947 546.016,556	9.567
15	344.007,472 546.016,278	16	344.007,708 546.026,587	10.312
17	344.004,562 546.039,796	18	344.003,354 546.041,986	2.501
19	344.002,136 546.044,193	20	343.999,285 546.048,44	5.115
21	343.997,075 546.053,816	22	343.995,356 546.056,274	2.999
23	343.991,807 546.058,287	24	343.984,946 546.057,672	6.889
25	343.981,047 546.056,921	26	343.977,044 546.056,609	4.015
27	343.966,616 546.055,853	28	343.965,926 546.055,32	0.872
29	343.965,879 546.048,674	30	343.965,859 546.048,404	0.271

Punct început	X / Y	Punct sfârșit	X / Y	Lungime segment (** (m)
4	343.968,222 546.044,311	5	343.967,455 546.041,948	2.484
6	343.966,135 546.037,898	7	343.965,153 546.033,142	4.856
8	343.965,644 546.030,81	9	343.967,474 546.028,942	2.615
10	343.972,391 546.025,148	11	343.977,473 546.022,183	5.884
12	343.985,645 546.019,176	13	343.992,468 546.017,849	6.951
14	344.001,947 546.016,556	15	344.007,472 546.016,278	5.532
16	344.007,708 546.026,587	17	344.004,562 546.039,796	13.578
18	344.003,354 546.041,986	19	344.002,136 546.044,193	2.521
20	343.999,285 546.048,44	21	343.997,075 546.053,816	5.813
22	343.995,356 546.056,274	23	343.991,807 546.058,287	4.08
24	343.984,946 546.057,672	25	343.981,047 546.056,921	3.971
26	343.977,044 546.056,609	27	343.966,616 546.055,853	10.455
28	343.965,926 546.055,32	29	343.965,879 546.048,674	6.646
30	343.965,859 546.048,404	1	343.965,67 546.047,091	1.327

** Lungimile segmentelor sunt determinate în planul de proiecție Stereo 70 și sunt rotunjite la 1 milimetru.

*** Distanța dintre puncte este formată din segmente cumulate ce sunt mai mici decât valoarea 1 milimetru.

**DATE DESPRE IMOBILUL NR. 3129**

Oficiul de Cadastru și Publicitate Imobiliară ALBA
Biroul de Cadastru și Publicitate Imobiliară Campeni

A. Partea I. Descrierea imobilului

TEREN Intravilan

Nr. CF vechi:117(70413)

Nr. topografic:934, 935, 936, 937, 938

Adresa: Loc. Vadu Motilor, Jud. Alba

Nr. Crt	Nr cadastral Nr. topografic	Suprafața* (mp)	Observații / Referințe
A1		384	Sector cadastral:38 Teren imprejmuit; Parte din Cartea Funciara veche nr.117(70413) Sacatura, cu nr. topografic vechi 934, 935, 936, 937, 938. Configuratia imobilului stabilita conform identificarii in teren si a masuratorilor efectuate nu corespunde cu situatia tehnica a imobilului din cartea funciara veche, conform ordinul ANCP nr. 600/2023.

B. Partea II. Proprietari și acte

Inscrieri privitoare la dreptul de proprietate și alte drepturi reale		Referințe
3129 / 12/03/2024		
Act Normativ nr. 7, din 13/03/1996 emis de PARLAMENT;		
B1	Intabulare, drept de PROPRIETATE, dobandit prin Lege, cota actuala 1/1, cota initiala 1/1 1) NEIDENTIFICAT NEIDENTIFICAT	A1
Act Administrativ nr. 994, din 06/03/2024 emis de COMUNA VADU MOTILOR;		
B2	Se noteaza posesia factica in favoarea lui Roba Vasile 1) ROBA VASILE	A1

C. Partea III. SARCINI .

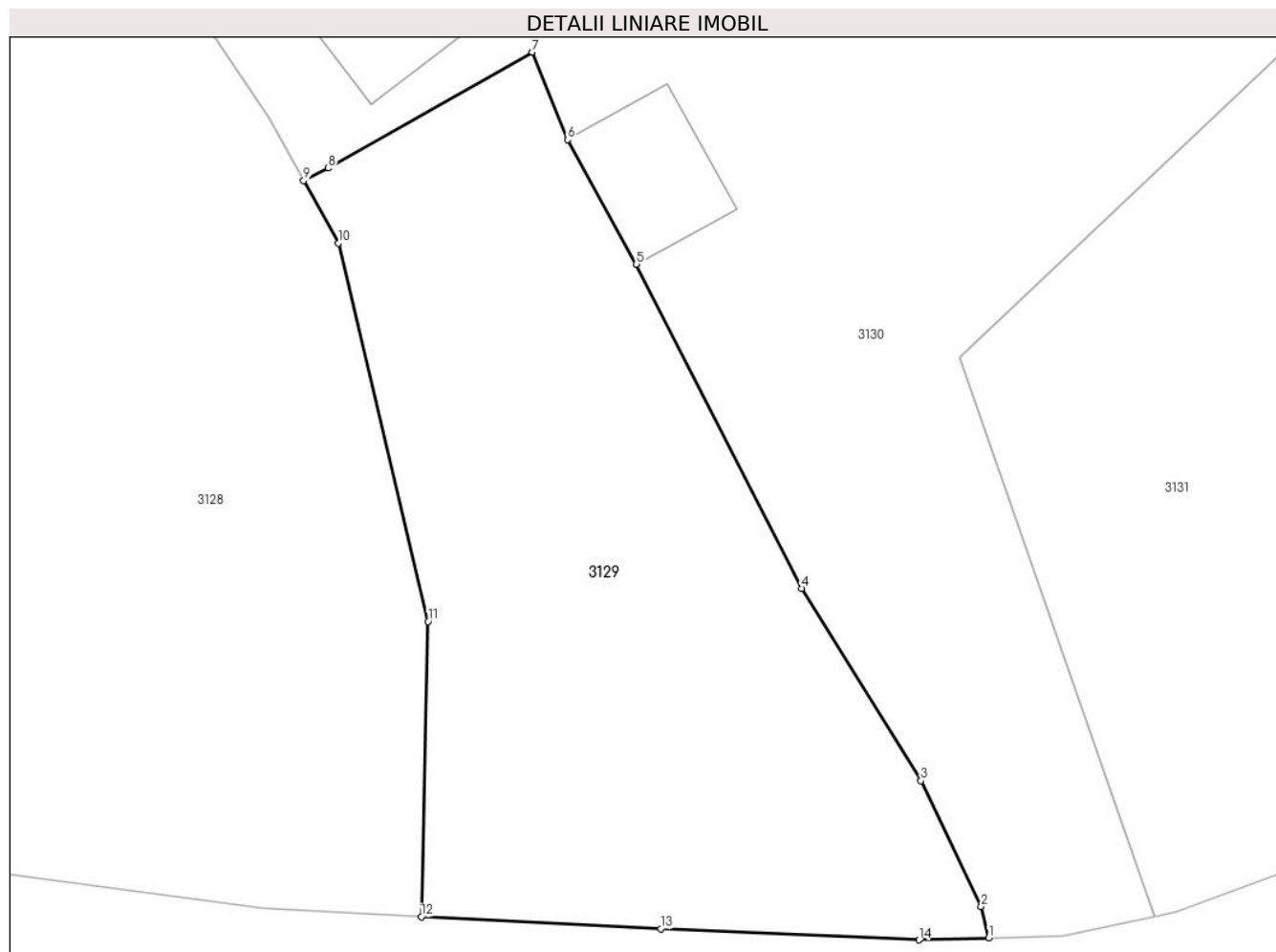
Inscrieri privind dezmembramintele dreptului de proprietate, drepturi reale de garanție și sarcini	Referințe
NU SUNT	

Anexa Nr. 1 La Partea I

Teren

Nr cadastral	Suprafața (mp)*	Observații / Referințe
	384	Parte din Cartea Funciara veche nr.117(70413) Sacatura, cu nr. topografic vechi 934, 935, 936, 937, 938. Configuratia imobilului stabilita conform identificarii in teren si a masuratorilor efectuate nu corespunde cu situatia tehnica a imobilului din cartea funciara veche, conform ordinul ANCPI nr. 600/2023.

* Suprafața este determinată în planul de proiecție Stereo 70.



Date referitoare la teren

Crt	Categorie folosință	Intra vilan	Suprafața (mp)	Tarla	Parcelă	Nr. topo	Observații / Referințe
1	pasune	DA	384	-	-	-	

Lungime Segmente

1) Valorile lungimilor segmentelor sunt obținute din proiecție în plan.

Punct început	X / Y	Punct sfârșit	X / Y	Lungime segment (** (m)
1	344.027,305 546.015,533	2	344.027,042 546.016,63	1.128
2	344.027,042 546.016,63	3	344.024,936 546.021,027	4.875
3	344.024,936 546.021,027	4	344.020,773 546.027,744	7.902
4	344.020,773 546.027,744	5	344.014,989 546.039,065	12.713

Punct început	X / Y	Punct sfârșit	X / Y	Lungime segment (** (m)
5	344.014,989 546.039,065	6	344.012,578 546.043,412	4.971
6	344.012,578 546.043,412	7	344.011,354 546.046,47	3.294
7	344.011,354 546.046,47	8	344.004,216 546.042,424	8.205
8	344.004,216 546.042,424	9	344.003,354 546.041,986	0.967
9	344.003,354 546.041,986	10	344.004,562 546.039,796	2.501
10	344.004,562 546.039,796	11	344.007,708 546.026,587	13.578
11	344.007,708 546.026,587	12	344.007,472 546.016,278	10.312
12	344.007,472 546.016,278	13	344.015,843 546.015,856	8.382
13	344.015,843 546.015,856	14	344.024,864 546.015,468	9.029
14	344.024,864 546.015,468	1	344.027,305 546.015,533	2.442

** Lungimile segmentelor sunt determinate în planul de proiecție Stereo 70 și sunt rotunjite la 1 milimetru.

*** Distanța dintre puncte este formată din segmente cumulate ce sunt mai mici decât valoarea 1 milimetru.

**DATE DESPRE IMOBILUL NR. 3130**

Oficiul de Cadastru și Publicitate Imobiliară ALBA
Biroul de Cadastru și Publicitate Imobiliară Campeni

A. Partea I. Descrierea imobilului

Nr. CF vechi:117(70413), 117, 113, 119
(70055)

Nr. topografic:934, 935, 936, 937, 938, 899,
900, 901

TEREN Intravilan

Adresa: Loc. Vadu Motilor, Nr. 46B, Jud. Alba

Nr. Crt	Nr cadastral Nr. topografic	Suprafața* (mp)	Observații / Referințe
A1		3.158	Sector cadastral:38 Teren neimprejmuit; Parte din Cartea Funciara veche nr.117(70413), 117, 113, 119(70055) Sacatura, cu nr. topografic vechi 934, 935, 936, 937, 938, 899, 900, 901. Configuratia imobilului stabilita conform identificarii in teren si a masuratorilor efectuate nu corespunde cu situatia tehnica a imobilului din cartea funciara veche, conform ordinul ANCP nr. 600/2023.

Construcții

Crt	Nr cadastral Nr. topografic	Adresa	Observații / Referințe
A1.1		Loc. Vadu Motilor, Nr. 46B, Jud. Alba	Nr. niveluri:1; S. construita la sol:82 mp; CASA DE LOCUIT
A1.2		Loc. Vadu Motilor, Nr. 46B, Jud. Alba	Nr. niveluri:1; S. construita la sol:20 mp; ANEXA

B. Partea II. Proprietari și acte

Inscrieri privitoare la dreptul de proprietate și alte drepturi reale		Referințe
3130 / 12/03/2024		
Act Normativ nr. 7, din 13/03/1996 emis de PARLAMENT;		
B1	Intabulare, drept de PROPRIETATE, dobandit prin Lege, cota actuala 1/1, cota initiala 1/1 1) NEIDENTIFICAT NEIDENTIFICAT	A1
Act Administrativ nr. 995, din 06/03/2024 emis de COMUNA VADU MOTILOR;		
B2	Se noteaza posesia factica in favoarea lui Tripon Sofia 1) TRIPON SOFIA	A1
Act Administrativ nr. 1163, din 07/03/2024 emis de COMUNA VADU MOTILOR;		
B3	Intabulare, drept de PROPRIETATE, dobandit prin Construire, cota actuala 1/1, cota initiala 1/1 1) TRIPON SOFIA	A1.1, A1.2

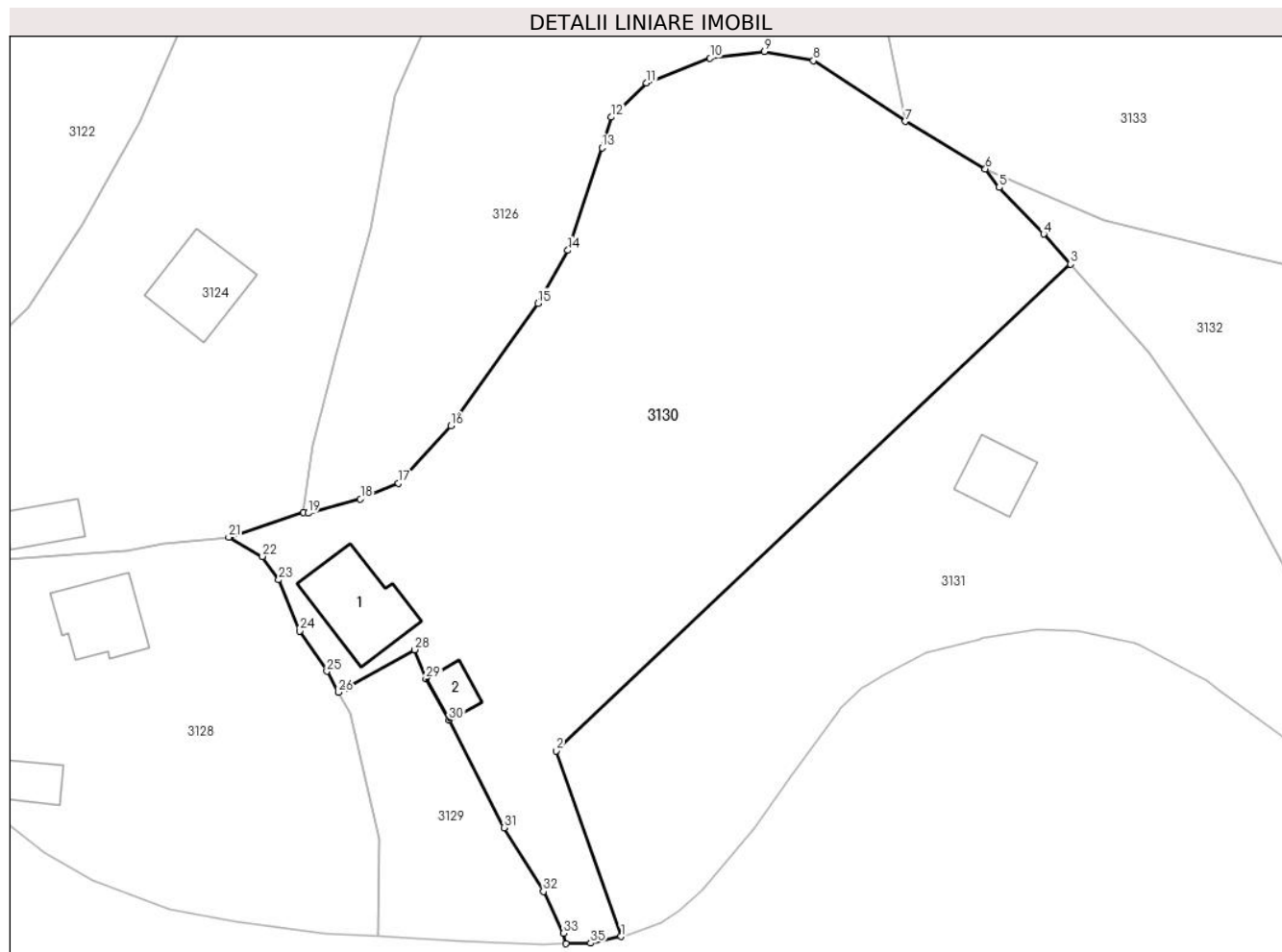
C. Partea III. SARCINI .

Inscrieri privind dezmembramintele dreptului de proprietate, drepturi reale de garanție și sarcini	Referințe
NU SUNT	

Anexa Nr. 1 La Partea I**Teren**

Nr cadastral	Suprafața (mp)*	Observații / Referințe
	3.158	Parte din Cartea Funciara veche nr.117(70413), 117, 113, 119(70055) Sacatura, cu nr. topografic vechi 934, 935, 936, 937, 938, 899, 900, 901. Configuratia imobilului stabilita conform identificarii in teren si a masuratorilor efectuate nu corespunde cu situatia tehnica a imobilului din cartea funciara veche, conform ordinul ANCPI nr. 600/2023.

* Suprafața este determinată în planul de proiecție Stereo 70.

**Date referitoare la teren**

Crt	Categorie folosință	Intra vilan	Suprafața (mp)	Tarla	Parcelă	Nr. topo	Observații / Referințe
1	curti constructii	DA	325	-	-	-	
2	pasune	DA	2.833	-	-	-	

Date referitoare la construcții

Crt	Număr	Destinație construcție	Supraf. (mp)	Situație juridică	Observații / Referințe
A1.1		construcții de locuințe	82	Cu acte	Nr. niveluri:1; S. construita la sol:82 mp; CASA DE LOCUIT
A1.2		construcții anexa	20	Cu acte	Nr. niveluri:1; S. construita la sol:20 mp; ANEXA

Lungime Segmente

1) Valorile lungimilor segmentelor sunt obținute din proiecție în plan.

Punct început	X / Y	Punct sfârșit	X / Y	Lungime segment (** (m)	Punct început	X / Y	Punct sfârșit	X / Y	Lungime segment (** (m)
---------------	-------	---------------	-------	-------------------------	---------------	-------	---------------	-------	-------------------------

Punct început	X / Y	Punct sfârșit	X / Y	Lungime segment (** (m)
1	344.033,122 546.016,298	2	344.026,285 546.035,828	20.692
3	344.080,435 546.087,019	4	344.077,601 546.090,195	4.257
5	344.072,914 546.095,098	6	344.071,463 546.097,048	2.431
7	344.063,037 546.102,047	8	344.053,355 546.108,43	11.597
9	344.048,182 546.109,399	10	344.042,486 546.108,68	5.741
11	344.035,799 546.106,067	12	344.032,083 546.102,489	5.159
13	344.031,094 546.099,266	14	344.027,496 546.088,474	11.376
15	344.024,379 546.082,898	16	344.015,205 546.070,007	15.822
17	344.009,675 546.063,965	18	344.005,672 546.062,332	4.323
19	344.000,16 546.060,83	20	343.999,688 546.060,933	0.483
21	343.991,807 546.058,287	22	343.995,356 546.056,274	4.08
23	343.997,075 546.053,816	24	343.999,285 546.048,44	5.813
25	344.002,136 546.044,193	26	344.003,354 546.041,986	2.521
27	344.004,216 546.042,424	28	344.011,354 546.046,47	8.205
29	344.012,578 546.043,412	30	344.014,989 546.039,065	4.971
31	344.020,773 546.027,744	32	344.024,936 546.021,027	7.902
33	344.027,042 546.016,63	34	344.027,305 546.015,533	1.128
35	344.029,911 546.015,601	1	344.033,122 546.016,298	3.286

Punct început	X / Y	Punct sfârșit	X / Y	Lungime segment (** (m)
2	344.026,285 546.035,828	3	344.080,435 546.087,019	74.517
4	344.077,601 546.090,195	5	344.072,914 546.095,098	6.783
6	344.071,463 546.097,048	7	344.063,037 546.102,047	9.797
8	344.053,355 546.108,43	9	344.048,182 546.109,399	5.263
10	344.042,486 546.108,68	11	344.035,799 546.106,067	7.179
12	344.032,083 546.102,489	13	344.031,094 546.099,266	3.371
14	344.027,496 546.088,474	15	344.024,379 546.082,898	6.388
16	344.015,205 546.070,007	17	344.009,675 546.063,965	8.191
18	344.005,672 546.062,332	19	344.000,16 546.060,83	5.713
20	343.999,688 546.060,933	21	343.991,807 546.058,287	8.313
22	343.995,356 546.056,274	23	343.997,075 546.053,816	2.999
24	343.999,285 546.048,44	25	344.002,136 546.044,193	5.115
26	344.003,354 546.041,986	27	344.004,216 546.042,424	0.967
28	344.011,354 546.046,47	29	344.012,578 546.043,412	3.294
30	344.014,989 546.039,065	31	344.020,773 546.027,744	12.713
32	344.024,936 546.021,027	33	344.027,042 546.016,63	4.875
34	344.027,305 546.015,533	35	344.029,911 546.015,601	2.607

** Lungimile segmentelor sunt determinate în planul de proiecție Stereo 70 și sunt rotunjite la 1 milimetru.

*** Distanța dintre puncte este formată din segmente cumulate ce sunt mai mici decât valoarea 1 milimetru.

**DATE DESPRE IMOBILUL NR. 3131**

Oficiul de Cadastru și Publicitate Imobiliară ALBA
Biroul de Cadastru și Publicitate Imobiliară Campeni

A. Partea I. Descrierea imobilului

Nr. CF vechi:117(70413), 113, 119(70055),
120, 121

Nr. topografic:934, 935, 936, 937, 938, 900,
901, 902, 903

TEREN Necunoscut

Adresa: Loc. Vadu Motilor, Jud. Alba

Nr. Crt	Nr cadastral Nr. topografic	Suprafața* (mp)	Observații / Referințe
A1		2.341	Sector cadastral:38 Teren neimprejmuit; Parte din Cartea Funciara veche nr.117(70413), 113, 119(70055), 120, 121 Sacatura, cu nr. topografic vechi 934, 935, 936, 937, 938, 900, 901, 902, 903. Configuratia imobilului stabilita conform identificarii in teren si a masuratorilor efectuate nu corespunde cu situatia tehnica a imobilului din cartea funciara veche, conform ordinul ANCP nr. 600/2023.

Construcții

Crt	Nr cadastral Nr. topografic	Adresa	Observații / Referințe
A1.1		Loc. Vadu Motilor, Jud. Alba	Nr. niveluri:1; S. construita la sol:42 mp; ANEXA

B. Partea II. Proprietari și acte

Inscrieri privitoare la dreptul de proprietate și alte drepturi reale		Referințe
3131 / 12/03/2024		
Act Normativ nr. 7, din 13/03/1996 emis de PARLAMENT;		
B1	Intabulare, drept de PROPRIETATE, dobandit prin Lege, cota actuala 1/1, cota initiala 1/1 1) NEIDENTIFICAT NEIDENTIFICAT	A1
Act Administrativ nr. 996, din 06/03/2024 emis de COMUNA VADU MOȚILOR;		
B2	Se noteaza posesia factica in favoarea lui Tripion Constantin 1) TRIPON CONSTANTIN	A1
Act Administrativ nr. 1164, din 07/03/2024 emis de COMUNA VADU MOȚILOR;		
B3	Intabulare, drept de PROPRIETATE, dobandit prin Construire, cota actuala 1/1, cota initiala 1/1 1) TRIPON CONSTANTIN	A1.1

C. Partea III. SARCINI .

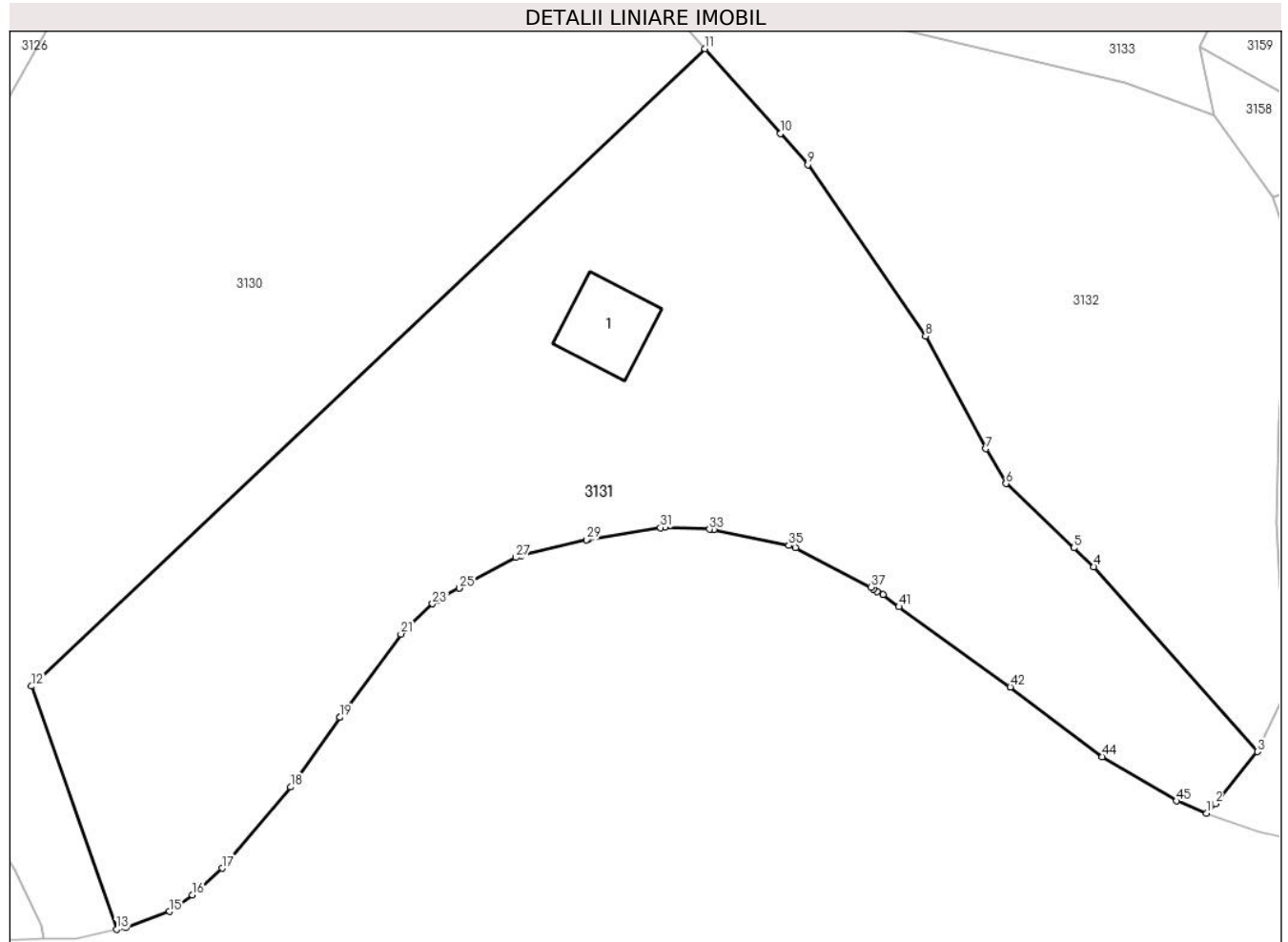
Inscrieri privind dezmembramintele dreptului de proprietate, drepturi reale de garanție și sarcini	Referințe
NU SUNT	

Anexa Nr. 1 La Partea I

Teren

Nr cadastral	Suprafața (mp)*	Observații / Referințe
	2.341	Parte din Cartea Funciara veche nr.117(70413), 113, 119(70055), 120, 121 Sacatura, cu nr. topografic vechi 934, 935, 936, 937, 938, 900, 901, 902, 903. Configuratia imobilului stabilita conform identificarii in teren si a masuratorilor efectuate nu corespunde cu situatia tehnica a imobilului din cartea funciara veche, conform ordinul ANCPi nr. 600/2023.

* Suprafața este determinată în planul de proiecție Stereo 70.



Date referitoare la teren

Crt	Categorie folosință	Intravilan	Suprafața (mp)	Tarla	Parcelă	Nr. topo	Observații / Referințe
1	pasune	DA	1.042	-	-	-	
2	pasune	NU	1.299	-	-	-	

Date referitoare la construcții

Crt	Număr	Destinație construcție	Supraf. (mp)	Situație juridică	Observații / Referințe
A1.1		construcții anexa	42	Cu acte	Nr. niveluri:1; S. construita la sol:42 mp; ANEXA

Lungime Segmente

1) Valorile lungimilor segmentelor sunt obținute din proiecție în plan.

Punct început	X / Y	Punct sfârșit	X / Y	Lungime segment	Punct început	X / Y	Punct sfârșit	X / Y	Lungime segment	Punct început	X / Y	Punct sfârșit	X / Y	Lungime segment
1	344.120,776 546.025,611	2	344.121,461 546.026,402	1.046	2	344.121,461 546.026,402	3	344.124,863 546.030,572	5.382	3	344.124,863 546.030,572	4	344.111,697 546.045,425	19.848
4	344.111,697 546.045,425	5	344.110,093 546.046,943	2.208	5	344.110,093 546.046,943	6	344.104,639 546.052,107	7.511	6	344.104,639 546.052,107	7	344.103,023 546.054,902	3.229

Punct început	X / Y	Punct sfârșit	X / Y	Lungime segment	Punct început	X / Y	Punct sfârșit	X / Y	Lungime segment	Punct început	X / Y	Punct sfârșit	X / Y	Lungime segment
7	344.103,023 546.054,902	8	344.098,172 546.063,942	10.259	8	344.098,172 546.063,942	9	344.088,706 546.077,721	16.717	9	344.088,706 546.077,721	10	344.086,511 546.080,21	3.319
10	344.086,511 546.080,21	11	344.080,435 546.087,019	9.126	11	344.080,435 546.087,019	12	344.026,285 546.035,828	74.517	12	344.026,285 546.035,828	13	344.033,122 546.016,298	20.692
13	344.033,122 546.016,298	14	344.033,84 546.016,454	0.735	14	344.033,84 546.016,454	15	344.037,384 546.017,736	3.769	15	344.037,384 546.017,736	16	344.039,224 546.019,074	2.275
16	344.039,224 546.019,074	17	344.041,612 546.021,203	3.199	17	344.041,612 546.021,203	18	344.047,124 546.027,728	8.542	18	344.047,124 546.027,728	19	344.051,066 546.033,323	6.844
19	344.051,066 546.033,323	20	344.051,09 546.033,356	0.041	20	344.051,09 546.033,356	21	344.055,991 546.040,019	8.271	21	344.055,991 546.040,019	22	344.056,234 546.040,293	0.366
22	344.056,234 546.040,293	23	344.058,535 546.042,451	3.155	23	344.058,535 546.042,451	24	344.058,944 546.042,748	0.505	24	344.058,944 546.042,748	25	344.060,682 546.043,697	1.98
25	344.060,682 546.043,697	26	344.060,691 546.043,702	0.01	26	344.060,691 546.043,702	27	344.065,241 546.046,158	5.171	27	344.065,241 546.046,158	28	344.065,722 546.046,342	0.515
28	344.065,722 546.046,342	29	344.070,921 546.047,599	5.349	29	344.070,921 546.047,599	30	344.071,071 546.047,629	0.153	30	344.071,071 546.047,629	31	344.076,85 546.048,564	5.854
31	344.076,85 546.048,564	32	344.077,256 546.048,588	0.407	32	344.077,256 546.048,588	33	344.080,801 546.048,434	3.548	33	344.080,801 546.048,434	34	344.081,124 546.048,394	0.325
34	344.081,124 546.048,394	35	344.087,196 546.047,124	6.203	35	344.087,196 546.047,124	36	344.087,71 546.046,94	0.546	36	344.087,71 546.046,94	37	344.093,768 546.043,785	6.83
37	344.093,768 546.043,785	38	344.093,999 546.043,644	0.271	38	344.093,999 546.043,644	39	344.094,29 546.043,438	0.357	39	344.094,29 546.043,438	40	344.094,771 546.043,196	0.538
40	344.094,771 546.043,196	41	344.096,027 546.042,207	1.599	41	344.096,027 546.042,207	42	344.104,983 546.035,763	11.033	42	344.104,983 546.035,763	43	344.105,022 546.035,734	0.049
43	344.105,022 546.035,734	44	344.112,387 546.030,162	9.235	44	344.112,387 546.030,162	45	344.118,344 546.026,621	6.93	45	344.118,344 546.026,621	1	344.120,776 546.025,611	2.633

** Lungimile segmentelor sunt determinate în planul de proiecție Stereo 70 și sunt rotunjite la 1 milimetru.

*** Distanța dintre puncte este formată din segmente cumulate ce sunt mai mici decât valoarea 1 milimetru.

**DATE DESPRE IMOBILUL NR. 3132**

Oficiul de Cadastru și Publicitate Imobiliară ALBA
Biroul de Cadastru și Publicitate Imobiliară Campeni

A. Partea I. Descrierea imobilului

Nr. CF vechi:721, 119(70055), 120
Nr. topografic:900, 901/2, 902

TEREN Extravilan

Adresa: Jud. Alba

Nr. Crt	Nr cadastral Nr. topografic	Suprafața* (mp)	Observații / Referințe
A1		1.396	Sector cadastral:38 Teren neimprejmit; Parte din Cartea Funciara veche nr.721, 119(70055), 120 Sacatura, cu nr. topografic vechi 900, 901/2, 902. Configuratia imobilului stabilita conform identificarii in teren si a masuratorilor efectuate nu corespunde cu situatia tehnica a imobilului din cartea funciara veche, conform ordinul ANCP nr. 600/2023.

B. Partea II. Proprietari și acte

Inscrieri privitoare la dreptul de proprietate și alte drepturi reale		Referințe
3132 / 12/03/2024		
Act Normativ nr. 7, din 13/03/1996 emis de PARLAMENT;		
B1	Intabulare, drept de PROPRIETATE, dobândit prin Lege, cota actuala 1/1, cota initiala 1/1 1) NEIDENTIFICAT NEIDENTIFICAT	A1
Act Administrativ nr. 997, din 06/03/2024 emis de COMUNA VADU MOȚILOR;		
B2	Se noteaza posesia factica in favoarea lui Teoc Ioan 1) TEOC IOAN	A1

C. Partea III. SARCINI .

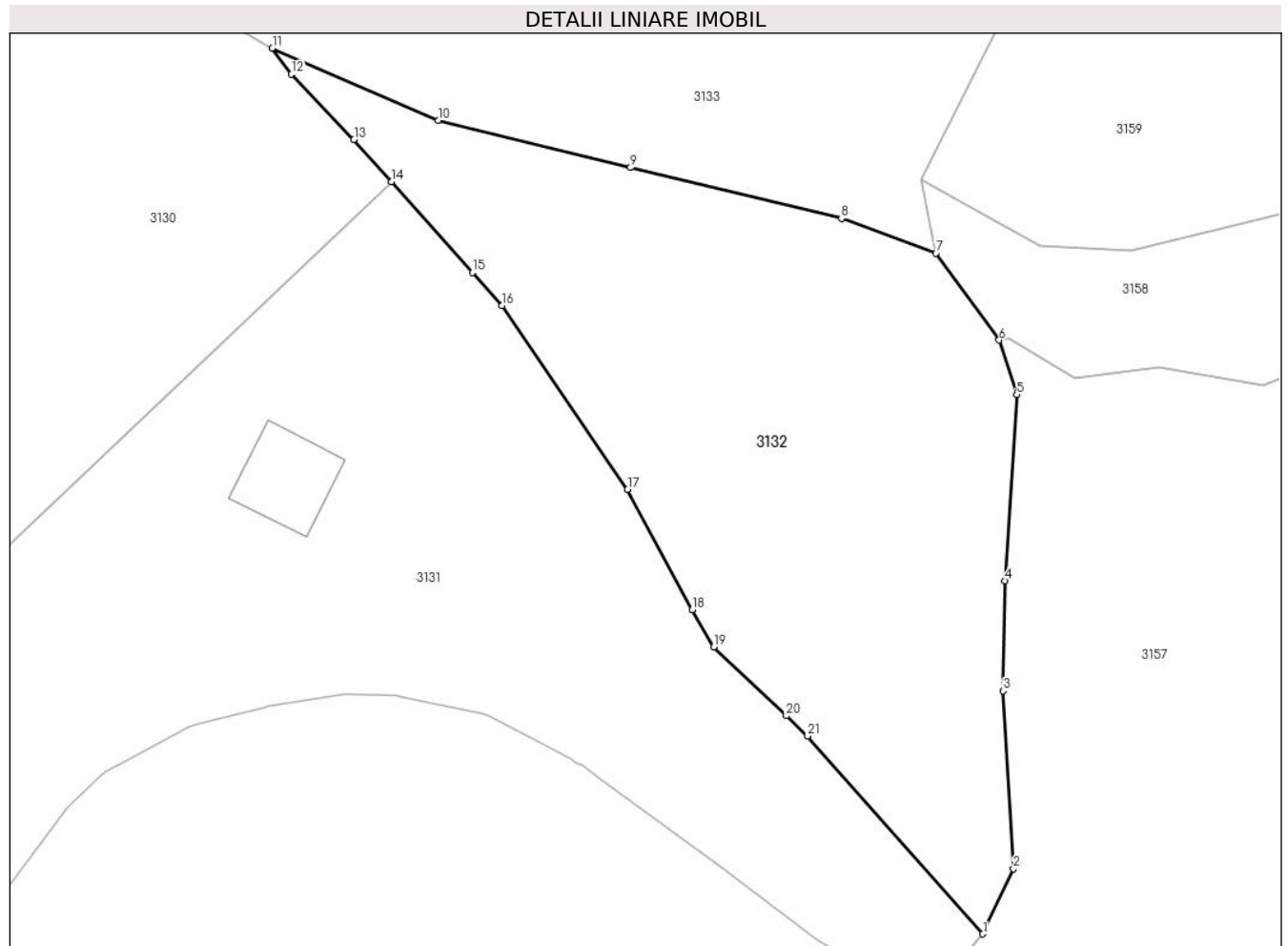
Inscrieri privind dezmembramintele dreptului de proprietate, drepturi reale de garanție și sarcini	Referințe
NU SUNT	

Anexa Nr. 1 La Partea I

Teren

Nr cadastral	Suprafața (mp)*	Observații / Referințe
	1.396	Parte din Cartea Funciara veche nr.721, 119(70055), 120 Sacatura, cu nr. topografic vechi 900, 901/2, 902. Configuratia imobilului stabilita conform identificarii in teren si a masuratorilor efectuate nu corespunde cu situatia tehnica a imobilului din cartea funciara veche, conform ordinul ANCPi nr. 600/2023.

* Suprafața este determinată în planul de proiecție Stereo 70.



Date referitoare la teren

Crt	Categorie folosință	Intra vilan	Suprafața (mp)	Tarla	Parcelă	Nr. topo	Observații / Referințe
1	pasune	NU	1.396	-	-	-	PASUNE IMPADURITA

Lungime Segmente

1) Valorile lungimilor segmentelor sunt obținute din proiecție în plan.

Punct început	X / Y	Punct sfârșit	X / Y	Lungime segment (** (m)
1	344.124,863 546.030,572	2	344.127,16 546.035,467	5.407
3	344.126,391 546.048,816	4	344.126,541 546.057,074	8.259
5	344.127,409 546.071,051	6	344.126,084 546.075,14	4.298
7	344.121,345 546.081,66	8	344.114,231 546.084,28	7.581

Punct început	X / Y	Punct sfârșit	X / Y	Lungime segment (** (m)
2	344.127,16 546.035,467	3	344.126,391 546.048,816	13.371
4	344.126,541 546.057,074	5	344.127,409 546.071,051	14.004
6	344.126,084 546.075,14	7	344.121,345 546.081,66	8.06
8	344.114,231 546.084,28	9	344.098,382 546.088,084	16.299

Punct început	X / Y	Punct sfârșit	X / Y	Lungime segment (** (m)
9	344.098,382 546.088,084	10	344.083,932 546.091,622	14.877
11	344.071,463 546.097,048	12	344.072,914 546.095,098	2.431
13	344.077,601 546.090,195	14	344.080,435 546.087,019	4.257
15	344.086,511 546.080,21	16	344.088,706 546.077,721	3.319
17	344.098,172 546.063,942	18	344.103,023 546.054,902	10.259
19	344.104,639 546.052,107	20	344.110,093 546.046,943	7.511
21	344.111,697 546.045,425	1	344.124,863 546.030,572	19.848

Punct început	X / Y	Punct sfârșit	X / Y	Lungime segment (** (m)
10	344.083,932 546.091,622	11	344.071,463 546.097,048	13.598
12	344.072,914 546.095,098	13	344.077,601 546.090,195	6.783
14	344.080,435 546.087,019	15	344.086,511 546.080,21	9.126
16	344.088,706 546.077,721	17	344.098,172 546.063,942	16.717
18	344.103,023 546.054,902	19	344.104,639 546.052,107	3.229
20	344.110,093 546.046,943	21	344.111,697 546.045,425	2.208

** Lungimile segmentelor sunt determinate în planul de proiecție Stereo 70 și sunt rotunjite la 1 milimetru.

*** Distanța dintre puncte este formată din segmente cumulate ce sunt mai mici decât valoarea 1 milimetru.

**DATE DESPRE IMOBILUL NR. 3133**

Oficiul de Cadastru și Publicitate Imobiliară ALBA
Biroul de Cadastru și Publicitate Imobiliară Campeni

A. Partea I. Descrierea imobilului

TEREN Extravilan

Nr. CF vechi: 721, 900, 118, 117, 721
Nr. topografic: 908/1, 908/2, 898, 899, 900

Adresa: Jud. Alba

Nr. Crt	Nr cadastral Nr. topografic	Suprafața* (mp)	Observații / Referințe
A1		2.425	Sector cadastral: 38 Teren împrejmuit; Parte din Cartea Funciara veche nr. 721, 900, 118, 117, 721 Sacatura, cu nr. topografic vechi 908/1, 908/2, 898, 899, 900. Configuratia imobilului stabilita conform identificarii in teren si a masuratorilor efectuate nu corespunde cu situatia tehnica a imobilului din cartea funciara veche, conform ordinul ANCP nr. 600/2023.

B. Partea II. Proprietari și acte

Inscrieri privitoare la dreptul de proprietate și alte drepturi reale		Referințe
3133 / 12/03/2024		
Act Normativ nr. 7, din 13/03/1996 emis de PARLAMENT;		
B1	Intabulare, drept de PROPRIETATE, dobândit prin Lege, cota actuala 1/1, cota initiala 1/1 1) NEIDENTIFICAT NEIDENTIFICAT	A1
Act Administrativ nr. 999, din 06/03/2024 emis de COMUNA VADU MOȚILOR;		
B2	Se noteaza posesia factica in favoarea lui Miclea Maria - Nicoleta 1) MICLEA MARIA-NICOLETA	A1

C. Partea III. SARCINI .

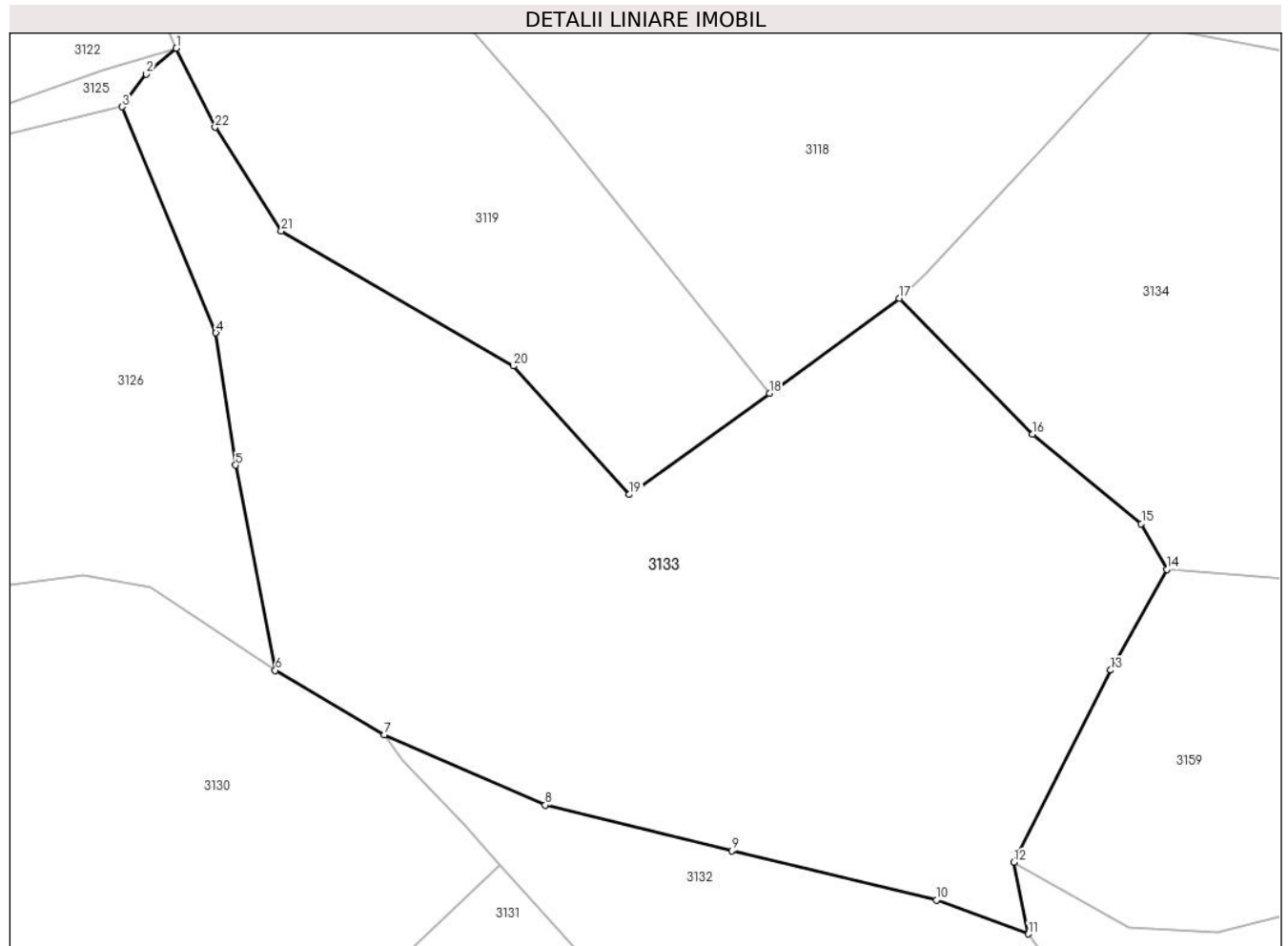
Inscrieri privind dezmembramintele dreptului de proprietate, drepturi reale de garanție și sarcini	Referințe
NU SUNT	

Anexa Nr. 1 La Partea I

Teren

Nr cadastral	Suprafața (mp)*	Observații / Referințe
	2.425	Parte din Cartea Funciara veche nr.721, 900, 118, 117, 721 Sacatura, cu nr. topografic vechi 908/1, 908/2, 898, 899, 900. Configuratia imobilului stabilita conform identificarii in teren si a masuratorilor efectuate nu corespunde cu situatia tehnica a imobilului din cartea funciara veche, conform ordinul ANCPi nr. 600/2023.

* Suprafața este determinată în planul de proiecție Stereo 70.



Date referitoare la teren

Crt	Categorie folosință	Intra vilan	Suprafața (mp)	Tarla	Parcelă	Nr. topo	Observații / Referințe
1	pasune	NU	2.425	-	-	-	

Lungime Segmente

1) Valorile lungimilor segmentelor sunt obținute din proiecție în plan.

Punct început	X / Y	Punct sfârșit	X / Y	Lungime segment (** (m)
1	344.055,365 546.150,152	2	344.053,051 546.148,157	3.055
3	344.051,181 546.145,616	4	344.058,438 546.128,133	18.929
5	344.059,966 546.117,915	6	344.063,037 546.102,047	16.162
7	344.071,463 546.097,048	8	344.083,932 546.091,622	13.598

Punct început	X / Y	Punct sfârșit	X / Y	Lungime segment (** (m)
2	344.053,051 546.148,157	3	344.051,181 546.145,616	3.155
4	344.058,438 546.128,133	5	344.059,966 546.117,915	10.332
6	344.063,037 546.102,047	7	344.071,463 546.097,048	9.797
8	344.083,932 546.091,622	9	344.098,382 546.088,084	14.877

Punct început	X / Y	Punct sfârșit	X / Y	Lungime segment (** (m)
9	344.098,382 546.088,084	10	344.114,231 546.084,28	16.299
11	344.121,345 546.081,66	12	344.120,216 546.087,193	5.647
13	344.127,713 546.102,063	14	344.132,062 546.109,858	8.926
15	344.130,098 546.113,387	16	344.121,675 546.120,307	10.901
17	344.111,368 546.130,797	18	344.101,289 546.123,462	12.465
19	344.090,431 546.115,632	20	344.081,469 546.125,581	13.39
21	344.063,501 546.136,017	22	344.058,369 546.144,034	9.519

Punct început	X / Y	Punct sfârșit	X / Y	Lungime segment (** (m)
10	344.114,231 546.084,28	11	344.121,345 546.081,66	7.581
12	344.120,216 546.087,193	13	344.127,713 546.102,063	16.653
14	344.132,062 546.109,858	15	344.130,098 546.113,387	4.039
16	344.121,675 546.120,307	17	344.111,368 546.130,797	14.706
18	344.101,289 546.123,462	19	344.090,431 546.115,632	13.387
20	344.081,469 546.125,581	21	344.063,501 546.136,017	20.779
22	344.058,369 546.144,034	1	344.055,365 546.150,152	6.816

** Lungimile segmentelor sunt determinate în planul de proiecție Stereo 70 și sunt rotunjite la 1 milimetru.

*** Distanța dintre puncte este formată din segmente cumulate ce sunt mai mici decât valoarea 1 milimetru.

**DATE DESPRE IMOBILUL NR. 3134**

Oficiul de Cadastru și Publicitate Imobiliară ALBA
Biroul de Cadastru și Publicitate Imobiliară Campeni

A. Partea I. Descrierea imobilului

TEREN Extravilan

Nr. CF vechi:117, 118,117, 721

Nr. topografic: 914, 898, 899, 900

Adresa: Jud. Alba

Nr. Crt	Nr cadastral Nr. topografic	Suprafața* (mp)	Observații / Referințe
A1		5.889	Sector cadastral:38 Teren neimprejmit; Parte din Cartea Funciara veche nr.117, 118,117, 721 Sacatura, cu nr. topografic vechi 914, 898, 899, 900. Configuratia imobilului stabilita conform identificarii in teren si a masuratorilor efectuate nu corespunde cu situatia tehnica a imobilului din cartea funciara veche, conform ordinul ANCP nr. 600/2023.

B. Partea II. Proprietari și acte

Inscrieri privitoare la dreptul de proprietate și alte drepturi reale		Referințe
3134 / 12/03/2024		
Act Normativ nr. 7, din 13/03/1996 emis de PARLAMENT;		
B1	Intabulare, drept de PROPRIETATE, dobandit prin Lege, cota actuala 1/1, cota initiala 1/1 1) NEIDENTIFICAT NEIDENTIFICAT	A1
Act Administrativ nr. 1000, din 06/03/2024 emis de COMUNA VADU MOȚILOR;		
B2	Se noteaza posesia factica in favoarea lui Teoc Ioan 1) TEOC IOAN	A1

C. Partea III. SARCINI .

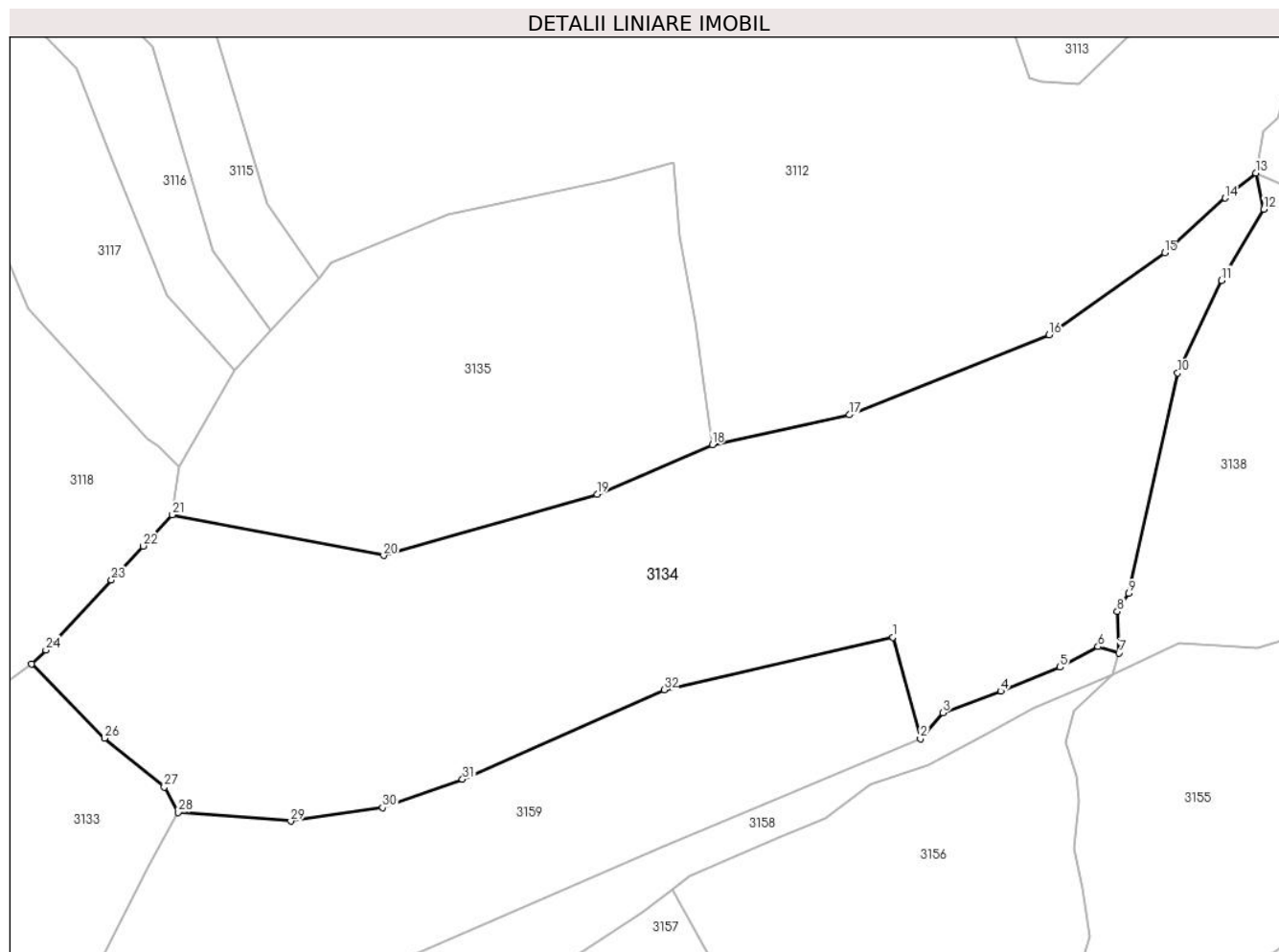
Inscrieri privind dezmembramintele dreptului de proprietate, drepturi reale de garanție și sarcini	Referințe
NU SUNT	

Anexa Nr. 1 La Partea I

Teren

Nr cadastral	Suprafața (mp)*	Observații / Referințe
	5.889	Parte din Cartea Funciara veche nr.117, 118,117, 721 Sacatura, cu nr. topografic vechi 914, 898, 899, 900. Configuratia imobilului stabilita conform identificarii in teren si a masuratorilor efectuate nu corespunde cu situatia tehnica a imobilului din cartea funciara veche, conform ordinul ANCPI nr. 600/2023.

* Suprafața este determinată în planul de proiecție Stereo 70.



Date referitoare la teren

Crt	Categorie folosință	Intravilan	Suprafața (mp)	Tarla	Parcelă	Nr. topo	Observații / Referințe
1	pasune	NU	5.889	-	-	-	

Lungime Segmente

1) Valorile lungimilor segmentelor sunt obținute din proiecție în plan.

Punct început	X / Y	Punct sfârșit	X / Y	Lungime segment (** (m)
1	344.232,94 546.134,528	2	344.236,819 546.120,24	14.805
3	344.239,992 546.123,893	4	344.248,137 546.126,931	8.693
5	344.256,514 546.130,309	6	344.261,862 546.133,204	6.081
7	344.264,843 546.132,301	8	344.264,584 546.138,173	5.878

Punct început	X / Y	Punct sfârșit	X / Y	Lungime segment (** (m)
2	344.236,819 546.120,24	3	344.239,992 546.123,893	4.839
4	344.248,137 546.126,931	5	344.256,514 546.130,309	9.032
6	344.261,862 546.133,204	7	344.264,843 546.132,301	3.115
8	344.264,584 546.138,173	9	344.266,231 546.140,703	3.019

Punct început	X / Y	Punct sfârșit	X / Y	Lungime segment (** (m)
9	344.266,231 546.140,703	10	344.273,127 546.171,804	31.856
11	344.279,313 546.184,868	12	344.285,273 546.194,912	11.679
13	344.284,168 546.200,027	14	344.279,822 546.196,48	5.61
15	344.271,286 546.188,756	16	344.254,958 546.177,18	20.015
17	344.226,768 546.165,914	18	344.207,435 546.161,685	19.79
19	344.191,185 546.154,683	20	344.161,06 546.146,059	31.335
21	344.131,233 546.151,788	22	344.127,086 546.147,4	6.038
23	344.122,624 546.142,597	24	344.113,37 546.132,744	13.517
25	344.111,368 546.130,797	26	344.121,675 546.120,307	14.706
27	344.130,098 546.113,387	28	344.132,062 546.109,858	4.039
29	344.147,931 546.108,594	30	344.160,904 546.110,518	13.115
31	344.172,185 546.114,498	32	344.200,626 546.127,114	31.114

Punct început	X / Y	Punct sfârșit	X / Y	Lungime segment (** (m)
10	344.273,127 546.171,804	11	344.279,313 546.184,868	14.455
12	344.285,273 546.194,912	13	344.284,168 546.200,027	5.233
14	344.279,822 546.196,48	15	344.271,286 546.188,756	11.512
16	344.254,958 546.177,18	17	344.226,768 546.165,914	30.358
18	344.207,435 546.161,685	19	344.191,185 546.154,683	17.694
20	344.161,06 546.146,059	21	344.131,233 546.151,788	30.372
22	344.127,086 546.147,4	23	344.122,624 546.142,597	6.556
24	344.113,37 546.132,744	25	344.111,368 546.130,797	2.793
26	344.121,675 546.120,307	27	344.130,098 546.113,387	10.901
28	344.132,062 546.109,858	29	344.147,931 546.108,594	15.919
30	344.160,904 546.110,518	31	344.172,185 546.114,498	11.962
32	344.200,626 546.127,114	1	344.232,94 546.134,528	33.154

** Lungimile segmentelor sunt determinate în planul de proiecție Stereo 70 și sunt rotunjite la 1 milimetru.

*** Distanța dintre puncte este formată din segmente cumulate ce sunt mai mici decât valoarea 1 milimetru.

**DATE DESPRE IMOBILUL NR. 3135**

Oficiul de Cadastru și Publicitate Imobiliară ALBA
Biroul de Cadastru și Publicitate Imobiliară Campeni

A. Partea I. Descrierea imobilului

TEREN Extravilan

Nr. CF vechi:1200, 117

Nr. topografic: 878, 914

Adresa: Jud. Alba

Nr. Crt	Nr cadastral Nr. topografic	Suprafața* (mp)	Observații / Referințe
A1		2.771	Sector cadastral:38 Teren imprejmuit; Parte din Cartea Funciara veche nr.1200, 117 Sacatura, cu nr. topografic vechi 878, 914. Configuratia imobilului stabilita conform identificarii in teren si a masuratorilor efectuate nu corespunde cu situatia tehnica a imobilului din cartea funciara veche, conform ordinul ANCP nr. 600/2023.

B. Partea II. Proprietari și acte

Inscrieri privitoare la dreptul de proprietate și alte drepturi reale		Referințe
1158 / 01/01/2006		
Hotarare Judecatoreasca nr. Sentinta civila 1632/2005, din 01/01/2005 emis de Judecătoria Câmpeni;		
B1	Intabulare, drept de PROPRIETATE, dobandit prin Hotarare Judecatoreasca, cota actuala 2500/2771, cota initiala 2500/2771 1) CORCHEȘ CĂLIN-PAMFIL	A1
3135 / 12/03/2024		
Act Normativ nr. 7, din 13/03/1996 emis de PARLAMENT;		
B2	Intabulare, drept de PROPRIETATE, dobandit prin Lege, cota actuala 271/2771, cota initiala 271/2771 1) NEIDENTIFICAT NEIDENTIFICAT	A1
Act Administrativ nr. 1001, din 06/03/2024 emis de COMUNA VADU MOȚILOR;		
B3	Se noteaza posesia factica in favoarea lui Corches Calin-Pamfil 1) CORCHEȘ CĂLIN-PAMFIL	A1

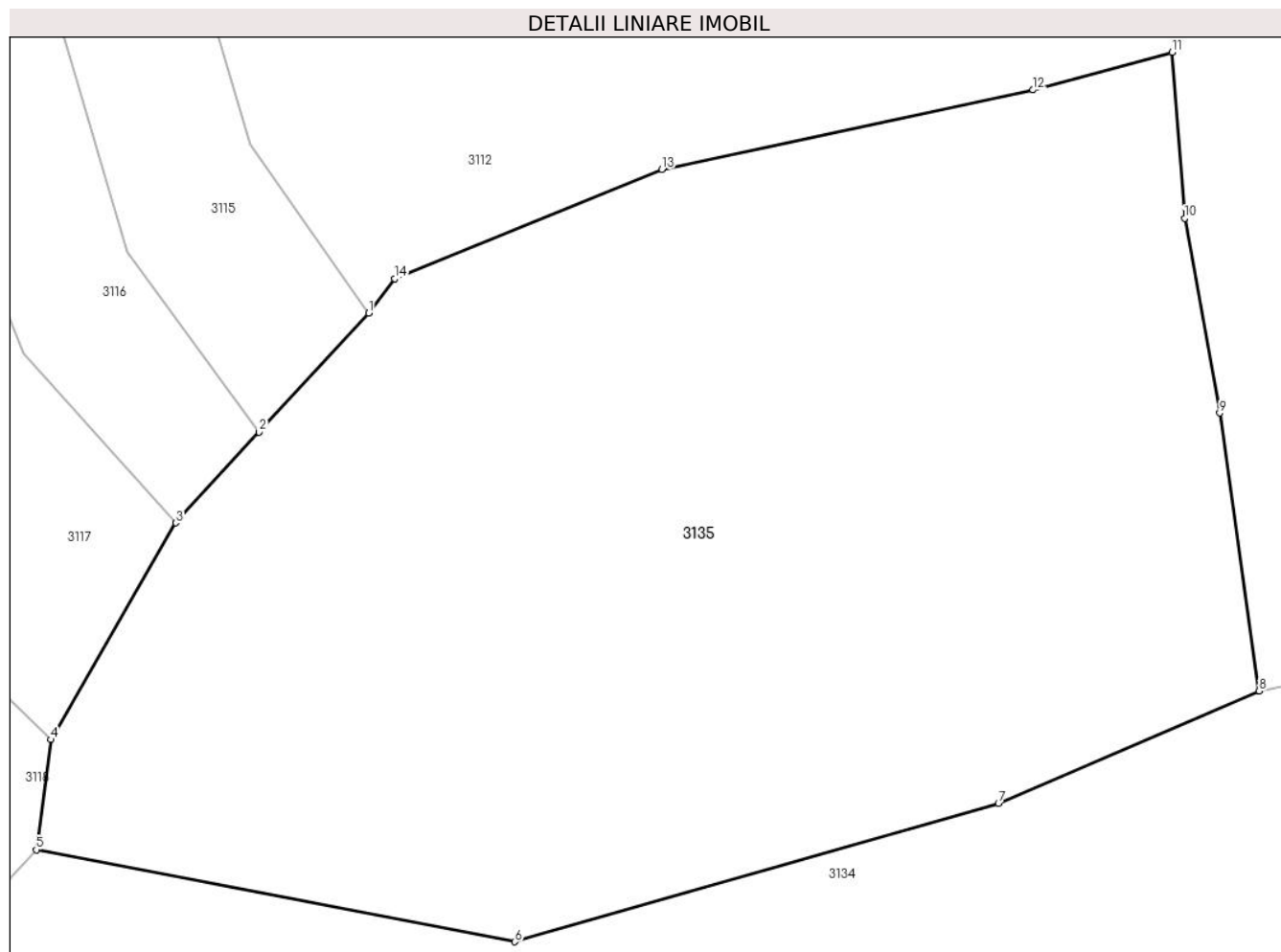
C. Partea III. SARCINI .

Inscrieri privind dezmembramintele dreptului de proprietate, drepturi reale de garanție și sarcini	Referințe
NU SUNT	

Anexa Nr. 1 La Partea I**Teren**

Nr cadastral	Suprafața (mp)*	Observații / Referințe
	2.771	Parte din Cartea Funciara veche nr.1200, 117 Sacatura, cu nr. topografic vechi 878, 914. Configuratia imobilului stabilita conform identificarii in teren si a masuratorilor efectuate nu corespunde cu situatia tehnica a imobilului din cartea funciara veche, conform ordinul ANCPI nr. 600/2023.

* Suprafața este determinată în planul de proiecție Stereo 70.

**Date referitoare la teren**

Crt	Categorie folosință	Intravilan	Suprafața (mp)	Tarla	Parcelă	Nr. topo	Observații / Referințe
1	pasune	NU	2.390	-	-	-	
2	drum	NU	179	-	-	-	
3	pasune	NU	202	-	-	-	

Lungime Segmente

1) Valorile lungimilor segmentelor sunt obținute din proiecție în plan.

Punct început	X / Y	Punct sfârșit	X / Y	Lungime segment (** (m)
1	344.151,952 546.185,214	2	344.145,125 546.177,795	10.082
2	344.145,125 546.177,795	3	344.139,93 546.172,149	7.672
3	344.139,93 546.172,149	4	344.132,159 546.158,649	15.577

Punct început	X / Y	Punct sfârșit	X / Y	Lungime segment (** (m)
4	344.132,159 546.158,649	5	344.131,233 546.151,788	6.923
5	344.131,233 546.151,788	6	344.161,06 546.146,059	30.372
6	344.161,06 546.146,059	7	344.191,185 546.154,683	31.335
7	344.191,185 546.154,683	8	344.207,435 546.161,685	17.694
8	344.207,435 546.161,685	9	344.204,978 546.178,99	17.479
9	344.204,978 546.178,99	10	344.202,785 546.191,11	12.317
10	344.202,785 546.191,11	11	344.201,999 546.201,448	10.368
11	344.201,999 546.201,448	12	344.193,343 546.199,097	8.97
12	344.193,343 546.199,097	13	344.170,22 546.194,147	23.647
13	344.170,22 546.194,147	14	344.153,575 546.187,344	17.982
14	344.153,575 546.187,344	1	344.151,952 546.185,214	2.678

** Lungimile segmentelor sunt determinate în planul de proiecție Stereo 70 și sunt rotunjite la 1 milimetru.

*** Distanța dintre puncte este formată din segmente cumulate ce sunt mai mici decât valoarea 1 milimetru.

**DATE DESPRE IMOBILUL NR. 3136**

Oficiul de Cadastru și Publicitate Imobiliară ALBA
Biroul de Cadastru și Publicitate Imobiliară Campeni

A. Partea I. Descrierea imobilului

TEREN Extravilan

Adresa: Jud. Alba

Nr. Crt	Nr cadastral Nr. topografic	Suprafața* (mp)	Observații / Referințe
A1		18.197	Sector cadastral:38 Teren neimprejmuit; UP I UA 197 B

B. Partea II. Proprietari și acte

Inscrieri privitoare la dreptul de proprietate și alte drepturi reale		Referințe
3136 / 12/03/2024		
Act Administrativ nr. 3671, din 13/07/2009 emis de COMUNA VADU MOȚILOR;		
B1	Inscrierea provizorie, drept de PROPRIETATE, dobandit prin Reconstituire, cota actuala 1/1, cota initiala 1/1	A1
1) ASOCIAȚIA COMPOSESORATUL SILVIC 'SACATURA' VADU MOȚILOR, CIF:24218046		

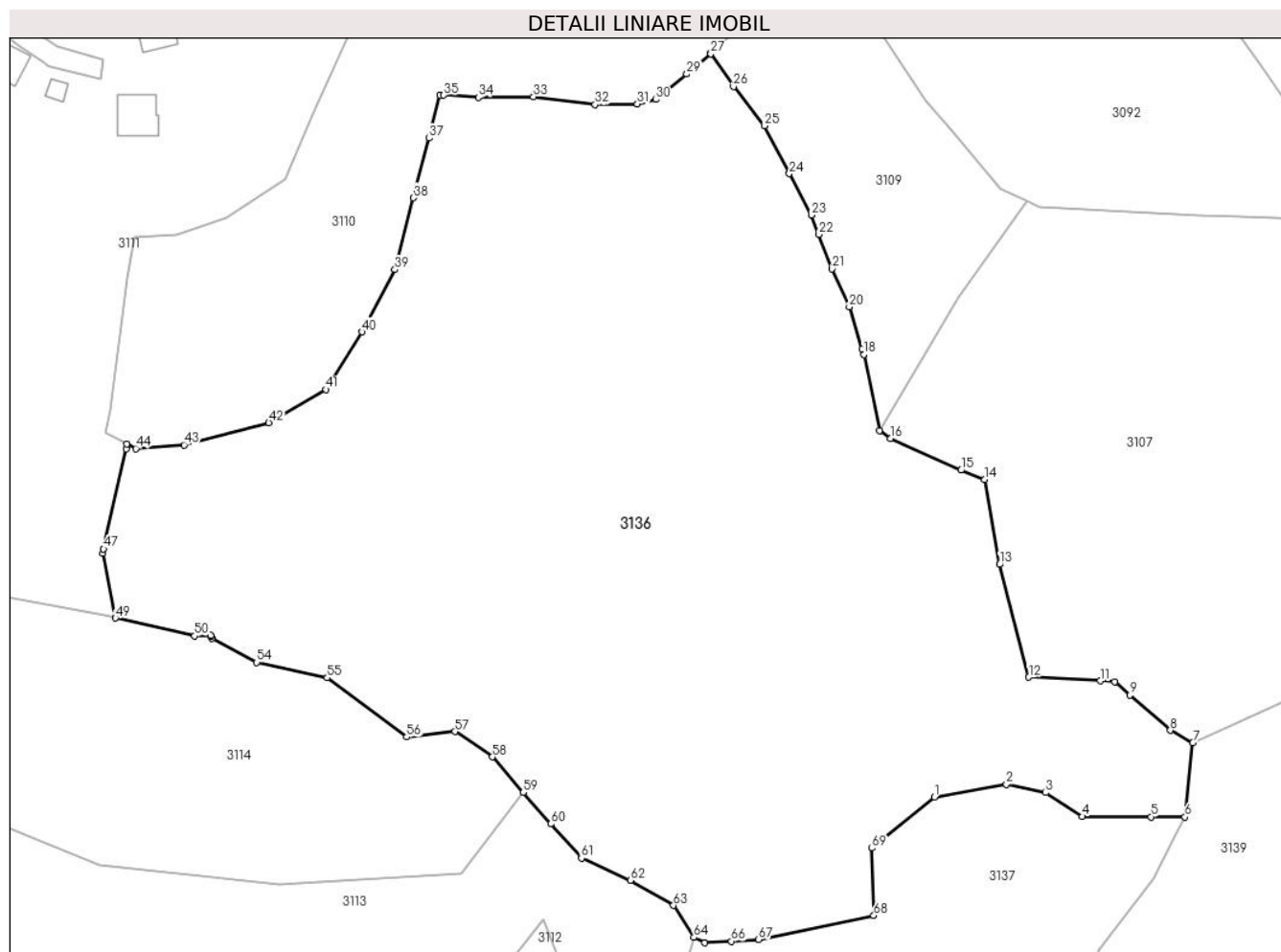
C. Partea III. SARCINI .

Inscrieri privind dezmembramintele dreptului de proprietate, drepturi reale de garanție și sarcini	Referințe
NU SUNT	

Teren

Nr cadastral	Suprafața (mp)*	Observații / Referințe
	18.197	UP I UA 197 B

* Suprafața este determinată în planul de proiecție Stereo 70.



Date referitoare la teren

Crt	Categorie folosință	Intravilan	Suprafața (mp)	Tarla	Parcelă	Nr. topo	Observații / Referințe
1	padure	NU	18.197	-	-	-	UP I UA 197 B

Lungime Segmente

1) Valorile lungimilor segmentelor sunt obținute din proiecție în plan.

Punct început	X / Y	Punct sfârșit	X / Y	Lungime segment
1	344.363,253 546.269,261	2	344.377,255 546.271,672	14.208
4	344.392,005 546.265,457	5	344.405,284 546.265,388	13.279
7	344.413,37 546.279,754	8	344.409,048 546.282,173	4.953
10	344.398,272 546.291,602	11	344.395,456 546.291,747	2.82
13	344.375,931 546.314,321	14	344.373,043 546.330,808	16.738
16	344.354,735 546.338,716	17	344.352,636 546.340,246	2.597
2	344.377,255 546.271,672	3	344.384,833 546.270,088	7.742
5	344.405,284 546.265,388	6	344.411,878 546.265,354	6.594
8	344.409,048 546.282,173	9	344.401,221 546.289,022	10.401
11	344.395,456 546.291,747	12	344.381,595 546.292,463	13.879
14	344.373,043 546.330,808	15	344.368,451 546.332,576	4.921
17	344.352,636 546.340,246	18	344.349,604 546.355,009	15.071
3	344.384,833 546.270,088	4	344.392,005 546.265,457	8.537
6	344.411,878 546.265,354	7	344.413,37 546.279,754	14.477
9	344.401,221 546.289,022	10	344.398,272 546.291,602	3.918
12	344.381,595 546.292,463	13	344.375,931 546.314,321	22.58
15	344.368,451 546.332,576	16	344.354,735 546.338,716	15.028
18	344.349,604 546.355,009	19	344.349,281 546.356,064	1.103

Punct început	X / Y	Punct sfârșit	X / Y	Lungime segment	Punct început	X / Y	Punct sfârșit	X / Y	Lungime segment	Punct început	X / Y	Punct sfârșit	X / Y	Lungime segment
19	344.349,281 546.356,064	20	344.346,786 546.364,198	8.508	20	344.346,786 546.364,198	21	344.343,474 546.371,59	8.1	21	344.343,474 546.371,59	22	344.340,885 546.378,271	7.165
22	344.340,885 546.378,271	23	344.339,447 546.381,982	3.98	23	344.339,447 546.381,982	24	344.335,16 546.390,036	9.124	24	344.335,16 546.390,036	25	344.330,359 546.399,317	10.449
25	344.330,359 546.399,317	26	344.324,32 546.406,915	9.706	26	344.324,32 546.406,915	27	344.319,903 546.413,28	7.747	27	344.319,903 546.413,28	28	344.319,781 546.413,38	0.158
28	344.319,781 546.413,38	29	344.315,257 546.409,35	6.059	29	344.315,257 546.409,35	30	344.309,279 546.404,419	7.749	30	344.309,279 546.404,419	31	344.305,672 546.403,546	3.711
31	344.305,672 546.403,546	32	344.297,488 546.403,416	8.185	32	344.297,488 546.403,416	33	344.285,537 546.404,975	12.052	33	344.285,537 546.404,975	34	344.274,884 546.404,845	10.654
34	344.274,884 546.404,845	35	344.268,139 546.405,256	6.758	35	344.268,139 546.405,256	36	344.267,433 546.405,299	0.707	36	344.267,433 546.405,299	37	344.265,271 546.396,921	8.652
37	344.265,271 546.396,921	38	344.262,284 546.385,36	11.941	38	344.262,284 546.385,36	39	344.258,646 546.371,46	14.368	39	344.258,646 546.371,46	40	344.252,281 546.359,379	13.655
40	344.252,281 546.359,379	41	344.245,266 546.348,207	13.192	41	344.245,266 546.348,207	42	344.234,201 546.341,778	12.797	42	344.234,201 546.341,778	43	344.217,786 546.337,467	16.972
43	344.217,786 546.337,467	44	344.208,429 546.336,762	9.384	44	344.208,429 546.336,762	45	344.206,661 546.337,664	1.985	45	344.206,661 546.337,664	46	344.206,563 546.336,711	0.958
46	344.206,563 546.336,711	47	344.202,185 546.317,296	19.902	47	344.202,185 546.317,296	48	344.202,008 546.316,51	0.806	48	344.202,008 546.316,51	49	344.204,473 546.303,916	12.833
49	344.204,473 546.303,916	50	344.219,825 546.300,449	15.739	50	344.219,825 546.300,449	51	344.222,898 546.300,545	3.074	51	344.222,898 546.300,545	52	344.222,985 546.300,387	0.18
52	344.222,985 546.300,387	53	344.223,192 546.300,006	0.434	53	344.223,192 546.300,006	54	344.231,886 546.295,336	9.869	54	344.231,886 546.295,336	55	344.245,526 546.292,348	13.963
55	344.245,526 546.292,348	56	344.260,932 546.280,851	19.223	56	344.260,932 546.280,851	57	344.270,313 546.281,917	9.441	57	344.270,313 546.281,917	58	344.277,562 546.277,013	8.752
58	344.277,562 546.277,013	59	344.283,574 546.270,093	9.167	59	344.283,574 546.270,093	60	344.288,862 546.264,007	8.062	60	344.288,862 546.264,007	61	344.294,832 546.257,397	8.907
61	344.294,832 546.257,397	62	344.304,318 546.253,109	10.41	62	344.304,318 546.253,109	63	344.312,684 546.248,227	9.686	63	344.312,684 546.248,227	64	344.316,631 546.242,041	7.338
64	344.316,631 546.242,041	65	344.318,701 546.240,987	2.323	65	344.318,701 546.240,987	66	344.323,943 546.241,291	5.251	66	344.323,943 546.241,291	67	344.329,184 546.241,594	5.25
67	344.329,184 546.241,594	68	344.351,518 546.246,267	22.818	68	344.351,518 546.246,267	69	344.351,169 546.259,321	13.059	69	344.351,169 546.259,321	1	344.363,253 546.269,261	15.647

** Lungimile segmentelor sunt determinate în planul de proiecție Stereo 70 și sunt rotunjite la 1 milimetru.

*** Distanța dintre puncte este formată din segmente cumulate ce sunt mai mici decât valoarea 1 milimetru.

**DATE DESPRE IMOBILUL NR. 3137**

Oficiul de Cadastru și Publicitate Imobiliară ALBA
Biroul de Cadastru și Publicitate Imobiliară Campeni

A. Partea I. Descrierea imobilului

TEREN Extravilan

Nr. CF vechi:82

Nr. topografic:868, 869, 892, 893

Adresa: Jud. Alba

Nr. Crt	Nr cadastral Nr. topografic	Suprafața* (mp)	Observații / Referințe
A1		5.578	Sector cadastral:38 Teren neimprejmuit; Parte din Cartea Funciara veche nr.82 Sacatura, cu nr. topografic vechi 868, 869, 892, 893. Configuratia imobilului stabilita conform identificarii in teren si a masuratorilor efectuate nu corespunde cu situatia tehnica a imobilului din cartea funciara veche, conform ordinul ANCP nr. 600/2023.

B. Partea II. Proprietari și acte

Inscrieri privitoare la dreptul de proprietate și alte drepturi reale		Referințe
3137 / 12/03/2024		
Act Normativ nr. 7, din 13/03/1996 emis de PARLAMENT;		
B1	Intabulare, drept de PROPRIETATE, dobandit prin Lege, cota actuala 1/1, cota initiala 1/1 1) NEIDENTIFICAT NEIDENTIFICAT	A1
Act Administrativ nr. 1002, din 06/03/2024 emis de COMUNA VADU MOȚILOR;		
B2	Se noteaza posesia factica in favoarea lui Pamfil Mihaiela-Corina si Pamfil Constantin Mugurel 1) PAMFIL CONSTANTIN-MUGUREL 2) PAMFIL MIHAIELA-CORINA	A1

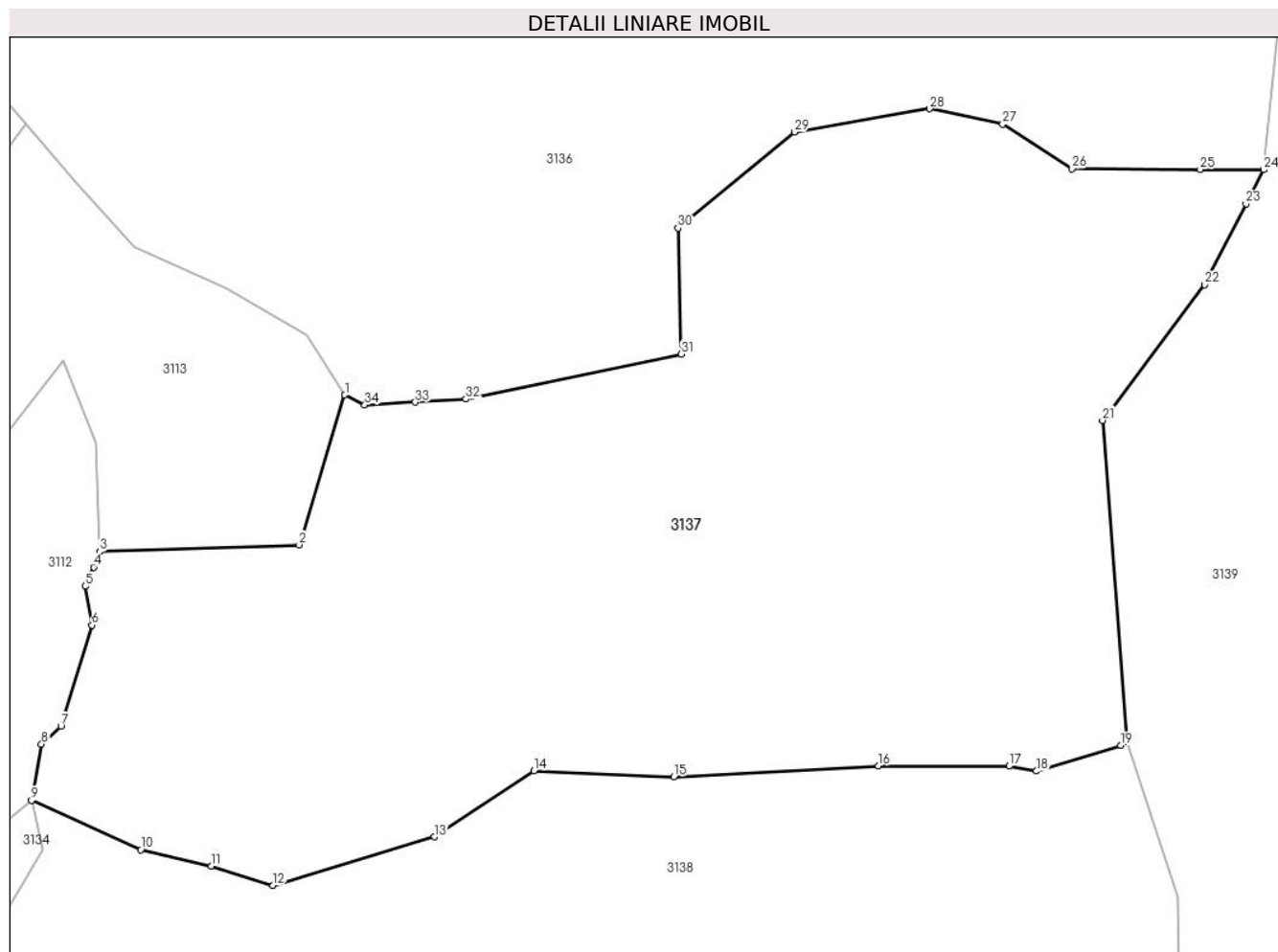
C. Partea III. SARCINI .

Inscrieri privind dezmembramintele dreptului de proprietate, drepturi reale de garanție și sarcini	Referințe
NU SUNT	

Teren

Nr cadastral	Suprafața (mp)*	Observații / Referințe
	5.578	Parte din Cartea Funciara veche nr.82 Sacatura, cu nr. topografic vechi 868, 869, 892, 893. Configuratia imobilului stabilita conform identificarii in teren si a masuratorilor efectuate nu corespunde cu situatia tehnica a imobilului din cartea funciara veche, conform ordinul ANCPI nr. 600/2023.

* Suprafața este determinată în planul de proiecție Stereo 70.



Date referitoare la teren

Crt	Categorie folosință	Intravilan	Suprafața (mp)	Tarla	Parcelă	Nr. topo	Observații / Referințe
1	pasune	NU	1.070	-	-	-	PASUNE IMPADURITA
2	pasune	NU	4.220	-	-	-	PASUNE IMPADURITA
3	drum	NU	288	-	-	-	

Lungime Segmente

1) Valorile lungimilor segmentelor sunt obținute din proiecție în plan.

Punct început	X / Y	Punct sfârșit	X / Y	Lungime segment (** (m)
1	344.316,631 546.242,041	2	344.311,893 546.226,502	16.245
3	344.291,205 546.225,8	4	344.290,593 546.224,196	1.717
5	344.289,74 546.222,212	6	344.290,43 546.218,194	4.077

Punct început	X / Y	Punct sfârșit	X / Y	Lungime segment (** (m)
2	344.311,893 546.226,502	3	344.291,205 546.225,8	20.7
4	344.290,593 546.224,196	5	344.289,74 546.222,212	2.16
6	344.290,43 546.218,194	7	344.287,202 546.207,73	10.951

Punct început	X / Y	Punct sfârșit	X / Y	Lungime segment (** (m)
7	344.287,202 546.207,73	8	344.285,193 546.205,869	2.739
9	344.284,168 546.200,027	10	344.295,499 546.194,919	12.429
11	344.302,795 546.193,228	12	344.309,186 546.191,24	6.693
13	344.325,908 546.196,266	14	344.336,245 546.203,114	12.4
15	344.350,714 546.202,468	16	344.371,956 546.203,622	21.273
17	344.385,473 546.203,575	18	344.388,32 546.203,068	2.892
19	344.397,08 546.205,717	20	344.397,763 546.206,1	0.783
21	344.395,167 546.239,384	22	344.405,739 546.253,45	17.596
23	344.410,054 546.261,817	24	344.411,878 546.265,354	3.98
25	344.405,284 546.265,388	26	344.392,005 546.265,457	13.279
27	344.384,833 546.270,088	28	344.377,255 546.271,672	7.742
29	344.363,253 546.269,261	30	344.351,169 546.259,321	15.647
31	344.351,518 546.246,267	32	344.329,184 546.241,594	22.818
33	344.323,943 546.241,291	34	344.318,701 546.240,987	5.251

Punct început	X / Y	Punct sfârșit	X / Y	Lungime segment (** (m)
8	344.285,193 546.205,869	9	344.284,168 546.200,027	5.931
10	344.295,499 546.194,919	11	344.302,795 546.193,228	7.489
12	344.309,186 546.191,24	13	344.325,908 546.196,266	17.461
14	344.336,245 546.203,114	15	344.350,714 546.202,468	14.483
16	344.371,956 546.203,622	17	344.385,473 546.203,575	13.517
18	344.388,32 546.203,068	19	344.397,08 546.205,717	9.152
20	344.397,763 546.206,1	21	344.395,167 546.239,384	33.385
22	344.405,739 546.253,45	23	344.410,054 546.261,817	9.414
24	344.411,878 546.265,354	25	344.405,284 546.265,388	6.594
26	344.392,005 546.265,457	27	344.384,833 546.270,088	8.537
28	344.377,255 546.271,672	29	344.363,253 546.269,261	14.208
30	344.351,169 546.259,321	31	344.351,518 546.246,267	13.059
32	344.329,184 546.241,594	33	344.323,943 546.241,291	5.25
34	344.318,701 546.240,987	1	344.316,631 546.242,041	2.323

** Lungimile segmentelor sunt determinate în planul de proiecție Stereo 70 și sunt rotunjite la 1 milimetru.

*** Distanța dintre puncte este formată din segmente cumulate ce sunt mai mici decât valoarea 1 milimetru.

**DATE DESPRE IMOBILUL NR. 3138**

Oficiul de Cadastru și Publicitate Imobiliară ALBA
Biroul de Cadastru și Publicitate Imobiliară Campeni

A. Partea I. Descrierea imobilului

TEREN Extravilan

Nr. CF vechi:82
Nr. topografic:868

Adresa: Jud. Alba

Nr. Crt	Nr cadastral Nr. topografic	Suprafața* (mp)	Observații / Referințe
A1		5.565	Sector cadastral:38 Teren neimprejmuit; Parte din Cartea Funciara veche nr.82 Sacatura, cu nr. topografic vechi 868. Configuratia imobilului stabilita conform identificarii in teren si a masuratorilor efectuate nu corespunde cu situatia tehnica a imobilului din cartea funciara veche, conform ordinul ANCP nr. 600/2023.

B. Partea II. Proprietari și acte

Inscrieri privitoare la dreptul de proprietate și alte drepturi reale		Referințe
3138 / 12/03/2024		
Act Normativ nr. 7, din 13/03/1996 emis de PARLAMENT;		
B1	Intabulare, drept de PROPRIETATE, dobandit prin Lege, cota actuala 1/1, cota initiala 1/1 1) NEIDENTIFICAT NEIDENTIFICAT	A1
Act Administrativ nr. 1003, din 06/03/2024 emis de COMUNA VADU MOȚILOR;		
B2	Se noteaza posesia factica in favoarea lui Paven Mircea-Ion 1) PAVEN MIRCEA-ION	A1

C. Partea III. SARCINI .

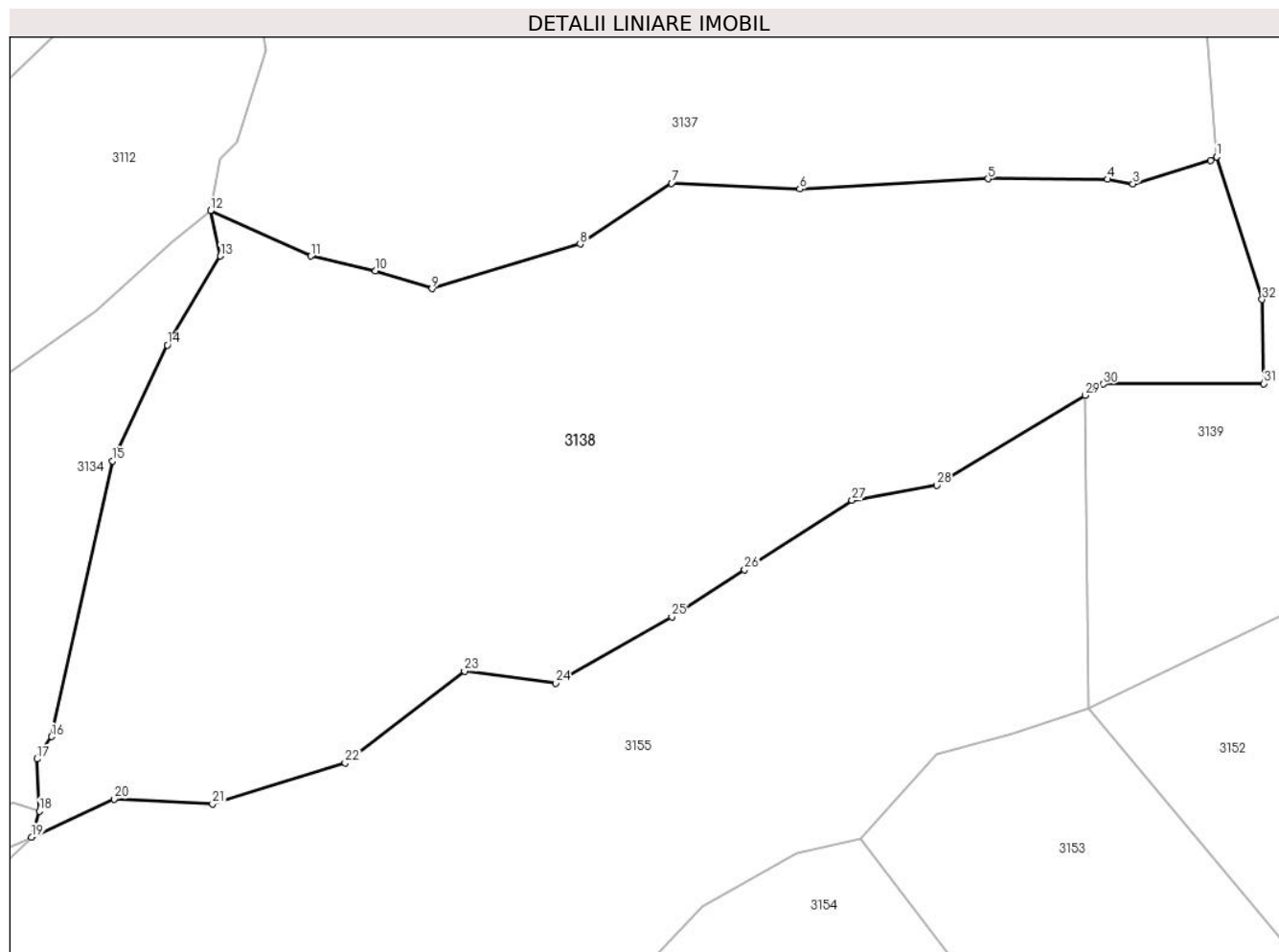
Inscrieri privind dezmembramintele dreptului de proprietate, drepturi reale de garanție și sarcini	Referințe
NU SUNT	

Anexa Nr. 1 La Partea I

Teren

Nr cadastral	Suprafața (mp)*	Observații / Referințe
	5.565	Parte din Cartea Funciara veche nr.82 Sacatura, cu nr. topografic vechi 868. Configuratia imobilului stabilita conform identificarii in teren si a masuratorilor efectuate nu corespunde cu situatia tehnica a imobilului din cartea funciara veche, conform ordinul ANCPi nr. 600/2023.

* Suprafața este determinată în planul de proiecție Stereo 70.



Date referitoare la teren

Crt	Categorie folosință	Intravilan	Suprafața (mp)	Tarla	Parcelă	Nr. topo	Observații / Referințe
1	pasune	NU	5.565	-	-	-	PASUNE IMPADURITA

Lungime Segmente

1) Valorile lungimilor segmentelor sunt obținute din proiecție în plan.

Punct început	X / Y	Punct sfârșit	X / Y	Lungime segment (** (m)
1	344.397,763 546.206,1	2	344.397,08 546.205,717	0.783
3	344.388,32 546.203,068	4	344.385,473 546.203,575	2.892
5	344.371,956 546.203,622	6	344.350,714 546.202,468	21.273
7	344.336,245 546.203,114	8	344.325,908 546.196,266	12.4

Punct început	X / Y	Punct sfârșit	X / Y	Lungime segment (** (m)
2	344.397,08 546.205,717	3	344.388,32 546.203,068	9.152
4	344.385,473 546.203,575	5	344.371,956 546.203,622	13.517
6	344.350,714 546.202,468	7	344.336,245 546.203,114	14.483
8	344.325,908 546.196,266	9	344.309,186 546.191,24	17.461

Punct început	X / Y	Punct sfârșit	X / Y	Lungime segment (** (m)
9	344.309,186 546.191,24	10	344.302,795 546.193,228	6.693
11	344.295,499 546.194,919	12	344.284,168 546.200,027	12.429
13	344.285,273 546.194,912	14	344.279,313 546.184,868	11.679
15	344.273,127 546.171,804	16	344.266,231 546.140,703	31.856
17	344.264,584 546.138,173	18	344.264,843 546.132,301	5.878
19	344.263,976 546.129,346	20	344.273,295 546.133,647	10.264
21	344.284,405 546.133,081	22	344.299,378 546.137,712	15.673
23	344.312,834 546.148,086	24	344.323,147 546.146,734	10.401
25	344.336,263 546.154,193	26	344.344,49 546.159,516	9.799
27	344.356,605 546.167,355	28	344.366,186 546.169,044	9.729
29	344.382,906 546.179,193	30	344.385,006 546.180,467	2.456
31	344.403,088 546.180,527	32	344.402,911 546.190,015	9.49

Punct început	X / Y	Punct sfârșit	X / Y	Lungime segment (** (m)
10	344.302,795 546.193,228	11	344.295,499 546.194,919	7.489
12	344.284,168 546.200,027	13	344.285,273 546.194,912	5.233
14	344.279,313 546.184,868	15	344.273,127 546.171,804	14.455
16	344.266,231 546.140,703	17	344.264,584 546.138,173	3.019
18	344.264,843 546.132,301	19	344.263,976 546.129,346	3.08
20	344.273,295 546.133,647	21	344.284,405 546.133,081	11.124
22	344.299,378 546.137,712	23	344.312,834 546.148,086	16.991
24	344.323,147 546.146,734	25	344.336,263 546.154,193	15.089
26	344.344,49 546.159,516	27	344.356,605 546.167,355	14.43
28	344.366,186 546.169,044	29	344.382,906 546.179,193	19.559
30	344.385,006 546.180,467	31	344.403,088 546.180,527	18.082
32	344.402,911 546.190,015	1	344.397,763 546.206,1	16.889

** Lungimile segmentelor sunt determinate în planul de proiecție Stereo 70 și sunt rotunjite la 1 milimetru.

*** Distanța dintre puncte este formată din segmente cumulate ce sunt mai mici decât valoarea 1 milimetru.

**DATE DESPRE IMOBILUL NR. 3139**

Oficiul de Cadastru și Publicitate Imobiliară ALBA
Biroul de Cadastru și Publicitate Imobiliară Campeni

A. Partea I. Descrierea imobilului

TEREN Extravilan

Adresa: Jud. Alba

Nr. Crt	Nr cadastral Nr. topografic	Suprafața* (mp)	Observații / Referințe
A1		10.000	Sector cadastral:38 Teren neimprejmuit; UP IX UA 76 A/7

B. Partea II. Proprietari și acte

Inscrieri privitoare la dreptul de proprietate și alte drepturi reale		Referințe
3139 / 12/03/2024		
Act Administrativ nr. 613/37, din 28/12/1992 emis de CJSDPAT ALBA;		
B1	Intabulare, drept de PROPRIETATE, dobândit prin Reconstituire, cota actuala 1/1, cota initiala 1/1 1) BODEA GHE. I. GHEORGHE	A1

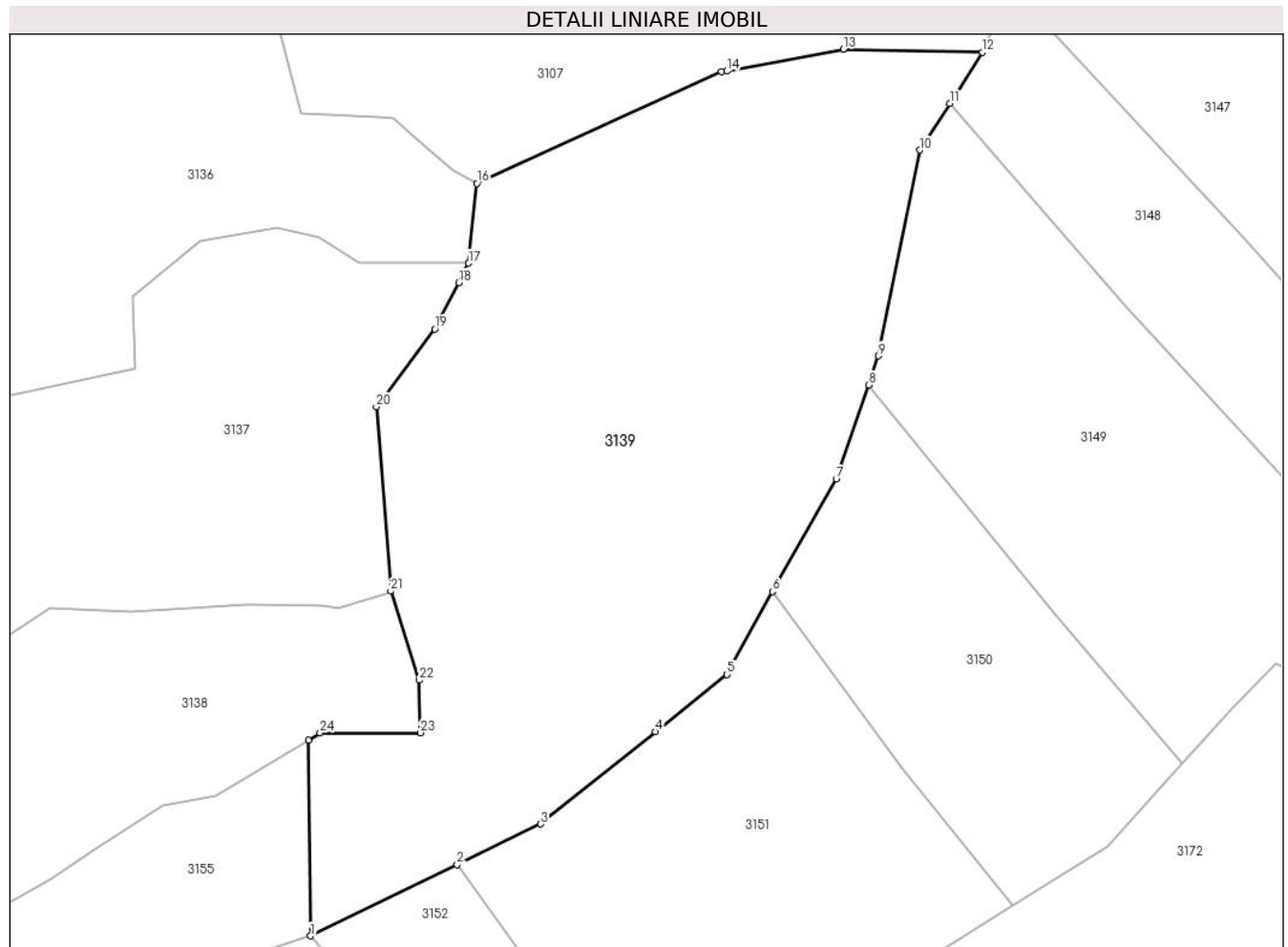
C. Partea III. SARCINI .

Inscrieri privind dezmembramintele dreptului de proprietate, drepturi reale de garanție și sarcini	Referințe
NU SUNT	

Teren

Nr cadastral	Suprafața (mp)*	Observații / Referințe
	10.000	UP IX UA 76 A/7

* Suprafața este determinată în planul de proiecție Stereo 70.



Date referitoare la teren

Crt	Categorie folosință	Intravilan	Suprafața (mp)	Tarla	Parcelă	Nr. topo	Observații / Referințe
1	padure	NU	10.000	-	-	-	UP IX UA 76 A/7

Lungime Segmente

1) Valorile lungimilor segmentelor sunt obținute din proiecție în plan.

Punct început	X / Y	Punct sfârșit	X / Y	Lungime segment (** (m)
1	344.383,29 546.143,827	2	344.409,797 546.156,7	29.468
3	344.424,897 546.164,035	4	344.445,641 546.180,685	26.6
5	344.458,556 546.191,052	6	344.466,847 546.206,014	17.106
7	344.478,313 546.226,367	8	344.484,151 546.243,333	17.942
9	344.485,96 546.248,591	10	344.493,393 546.285,791	37.935

Punct început	X / Y	Punct sfârșit	X / Y	Lungime segment (** (m)
2	344.409,797 546.156,7	3	344.424,897 546.164,035	16.787
4	344.445,641 546.180,685	5	344.458,556 546.191,052	16.561
6	344.466,847 546.206,014	7	344.478,313 546.226,367	23.361
8	344.484,151 546.243,333	9	344.485,96 546.248,591	5.56
10	344.493,393 546.285,791	11	344.498,824 546.294,222	10.029

Punct început	X / Y	Punct sfârșit	X / Y	Lungime segment (** (m)
11	344.498,824 546.294,222	12	344.504,759 546.303,435	10.959
13	344.479,587 546.303,993	14	344.458,577 546.300,039	21.379
15	344.457,548 546.299,903	16	344.413,37 546.279,754	48.556
17	344.411,878 546.265,354	18	344.410,054 546.261,817	3.98
19	344.405,739 546.253,45	20	344.395,167 546.239,384	17.596
21	344.397,763 546.206,1	22	344.402,911 546.190,015	16.889
23	344.403,088 546.180,527	24	344.385,006 546.180,467	18.082
25	344.382,906 546.179,193	1	344.383,29 546.143,827	35.368

Punct început	X / Y	Punct sfârșit	X / Y	Lungime segment (** (m)
12	344.504,759 546.303,435	13	344.479,587 546.303,993	25.178
14	344.458,577 546.300,039	15	344.457,548 546.299,903	1.038
16	344.413,37 546.279,754	17	344.411,878 546.265,354	14.477
18	344.410,054 546.261,817	19	344.405,739 546.253,45	9.414
20	344.395,167 546.239,384	21	344.397,763 546.206,1	33.385
22	344.402,911 546.190,015	23	344.403,088 546.180,527	9.49
24	344.385,006 546.180,467	25	344.382,906 546.179,193	2.456

** Lungimile segmentelor sunt determinate în planul de proiecție Stereo 70 și sunt rotunjite la 1 milimetru.

*** Distanța dintre puncte este formată din segmente cumulate ce sunt mai mici decât valoarea 1 milimetru.

**DATE DESPRE IMOBILUL NR. 3140**

Oficiul de Cadastru și Publicitate Imobiliară ALBA
Biroul de Cadastru și Publicitate Imobiliară Campeni

A. Partea I. Descrierea imobilului

Nr. CF vechi:98(70202)

Nr. topografic: 614/2, 615/2, 616/2, 617/2,
618/2, 621

TEREN Necunoscut

Adresa: Loc. Bodești, Jud. Alba

Nr. Crt	Nr cadastral Nr. topografic	Suprafața* (mp)	Observații / Referințe
A1		15.978	Sector cadastral:38 Teren neimprejmuit; Parte din Cartea Funciara veche nr.98(70202) Sacatura, cu nr. topografic vechi 614/2, 615/2, 616/2, 617/2, 618/2, 621. Configuratia imobilului stabilita conform identificarii in teren si a masuratorilor efectuate nu corespunde cu situatia tehnica a imobilului din cartea funciara veche, conform ordinul ANCP nr. 600/2023. Pe teren exista 1 stalp de electricitate.

B. Partea II. Proprietari și acte

Inscrieri privitoare la dreptul de proprietate și alte drepturi reale	Referințe
3140 / 12/03/2024	
Act Normativ nr. 7, din 13/03/1996 emis de PARLAMENT;	
B1	A1
Intabulare, drept de PROPRIETATE, dobandit prin Lege, cota actuala 1/1, cota initiala 1/1 1) NEIDENTIFICAT NEIDENTIFICAT	
Act Administrativ nr. 1004, din 06/03/2024 emis de COMUNA VADU MOȚILOR;	
B2	A1
Se noteaza posesia factica in favoarea lui Corcheș Marian-Septimiu 1) CORCHEȘ MARIAN-SEPTIMIU	

C. Partea III. SARCINI .

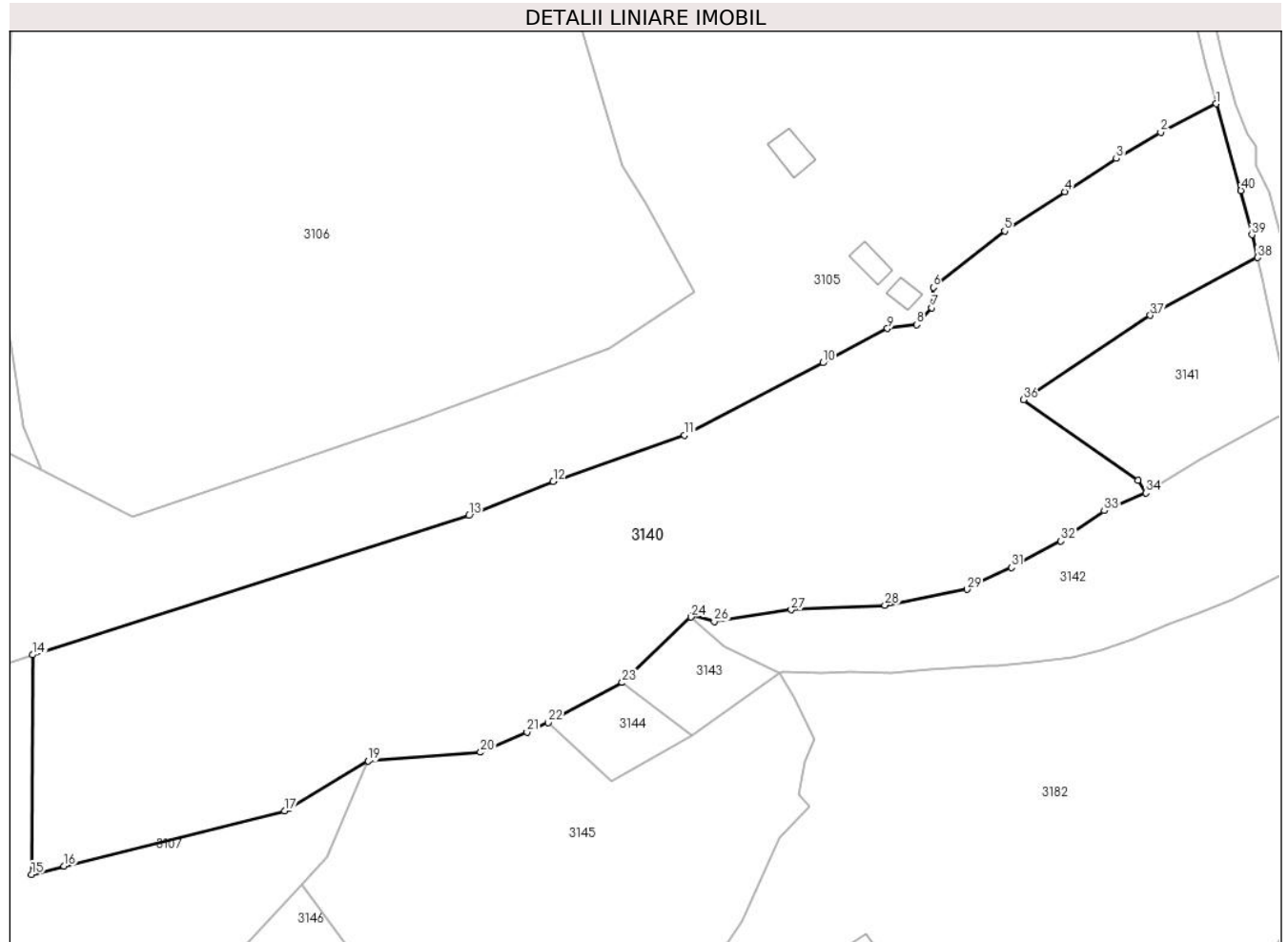
Inscrieri privind dezmembramintele dreptului de proprietate, drepturi reale de garanție și sarcini	Referințe
NU SUNT	

Anexa Nr. 1 La Partea I

Teren

Nr cadastral	Suprafața (mp)*	Observații / Referințe
	15.978	Parte din Cartea Funciara veche nr.98(70202) Sacatura, cu nr. topografic vechi 614/2, 615/2, 616/2, 617/2, 618/2, 621. Configuratia imobilului stabilita conform identificarii in teren si a masuratorilor efectuate nu corespunde cu situatia tehnica a imobilului din cartea funciara veche, conform ordinul ANCPI nr. 600/2023. Pe teren exista 1 stalp de electricitate.

* Suprafața este determinată în planul de proiecție Stereo 70.



Date referitoare la teren

Crt	Categorie folosință	Intra vilan	Suprafața (mp)	Tarla	Parcelă	Nr. topo	Observații / Referințe
1	pasune	DA	8.837	-	-	-	
2	pasune	NU	7.141	-	-	-	PASUNE IMPADURITA

Lungime Segmente

1) Valorile lungimilor segmentelor sunt obținute din proiecție în plan.

Punct început	X / Y	Punct sfârșit	X / Y	Lungime segment (** (m)
1	344.806,938 546.568,306	2	344.793,757 546.561,539	14.817
3	344.783,256 546.555,392	4	344.771,068 546.547,512	14.514
5	344.756,822 546.538,237	6	344.739,932 546.524,904	21.518

Punct început	X / Y	Punct sfârșit	X / Y	Lungime segment (** (m)
2	344.793,757 546.561,539	3	344.783,256 546.555,392	12.168
4	344.771,068 546.547,512	5	344.756,822 546.538,237	16.999
6	344.739,932 546.524,904	7	344.739,521 546.520,13	4.792

Punct început	X / Y	Punct sfârșit	X / Y	Lungime segment (** (m)
7	344.739,521 546.520,13	8	344.736,046 546.516,106	5.317
9	344.729,079 546.515,169	10	344.713,804 546.507,102	17.274
11	344.681,081 546.489,976	12	344.649,999 546.479,035	32.951
13	344.630,021 546.470,993	14	344.526,784 546.438,032	108.371
15	344.526,505 546.386,159	16	344.534,241 546.388,084	7.972
17	344.586,466 546.401,159	18	344.587,471 546.401,759	1.17
19	344.606,204 546.412,938	20	344.632,787 546.415,007	26.663
21	344.643,759 546.419,827	22	344.648,761 546.422,025	5.464
23	344.666,309 546.431,489	24	344.682,575 546.446,999	22.475
25	344.683,033 546.447,473	26	344.688,068 546.445,973	5.254
27	344.706,31 546.448,715	28	344.728,484 546.449,796	22.2
29	344.747,921 546.453,515	30	344.750,411 546.454,971	2.884
31	344.758,409 546.458,681	32	344.770,144 546.464,949	13.304
33	344.780,408 546.472,13	34	344.790,253 546.476,308	10.695
35	344.788,351 546.479,292	36	344.761,291 546.498,365	33.106
37	344.791,257 546.518,319	38	344.816,676 546.531,969	28.852
39	344.815,33 546.537,377	40	344.812,728 546.547,827	10.769

Punct început	X / Y	Punct sfârșit	X / Y	Lungime segment (** (m)
8	344.736,046 546.516,106	9	344.729,079 546.515,169	7.03
10	344.713,804 546.507,102	11	344.681,081 546.489,976	36.934
12	344.649,999 546.479,035	13	344.630,021 546.470,993	21.536
14	344.526,784 546.438,032	15	344.526,505 546.386,159	51.874
16	344.534,241 546.388,084	17	344.586,466 546.401,159	53.837
18	344.587,471 546.401,759	19	344.606,204 546.412,938	21.815
20	344.632,787 546.415,007	21	344.643,759 546.419,827	11.984
22	344.648,761 546.422,025	23	344.666,309 546.431,489	19.937
24	344.682,575 546.446,999	25	344.683,033 546.447,473	0.659
26	344.688,068 546.445,973	27	344.706,31 546.448,715	18.447
28	344.728,484 546.449,796	29	344.747,921 546.453,515	19.79
30	344.750,411 546.454,971	31	344.758,409 546.458,681	8.817
32	344.770,144 546.464,949	33	344.780,408 546.472,13	12.527
34	344.790,253 546.476,308	35	344.788,351 546.479,292	3.539
36	344.761,291 546.498,365	37	344.791,257 546.518,319	36.002
38	344.816,676 546.531,969	39	344.815,33 546.537,377	5.573
40	344.812,728 546.547,827	1	344.806,938 546.568,306	21.282

** Lungimile segmentelor sunt determinate în planul de proiecție Stereo 70 și sunt rotunjite la 1 milimetru.

*** Distanța dintre puncte este formată din segmente cumulate ce sunt mai mici decât valoarea 1 milimetru.

**DATE DESPRE IMOBILUL NR. 3141**

Oficiul de Cadastru și Publicitate Imobiliară ALBA
Biroul de Cadastru și Publicitate Imobiliară Campeni

A. Partea I. Descrierea imobilului

TEREN Intravilan

Adresa: Loc. Bodești, Jud. Alba

Nr. Crt	Nr cadastral Nr. topografic	Suprafața* (mp)	Observații / Referințe
A1	70415	1.811	Sector cadastral:38 Teren neimprejmuit;

B. Partea II. Proprietari și acte

Inscrieri privitoare la dreptul de proprietate și alte drepturi reale		Referințe
29127 / 21/10/2022		
Act Notarial nr. 2374, din 20/10/2022 emis de Trifa Ancuta Roxanda;		
B1	Intabulare, drept de PROPRIETATEcu titlu donație , ca bun propriu, dobandit prin Conventie, cota actuala 1719/1811, cota initiala 1719/1811 1) ONEȚ VALENTIN-CRISTIAN , și soția 2) ONEȚ SIMONA	A1
29844 / 03/11/2022		
Act Administrativ nr. INCHEIERE NR. 29127, din 21/10/2022 emis de BCPI CAMPENI;		
B2	La cererea proprietarului tabular Oneț Valentin Cristian se îndreaptă eroarea materială la încheierea de carte funciară nr 29127/2022 în sensul din eroare s-a trecut domiciliul deponentului ca fiind loc Alba Iulia , str Targului , nr 1, Bl G80, ap 50, jud Alba în loc de adresa trecută pe buletin jud Alba , Sat Cărpiniș , com Roșia Montana , nr 857, ap 5.	A1
3141 / 12/03/2024		
Act Normativ nr. 7, din 13/03/1996 emis de PARLAMENT;		
B3	Intabulare, drept de PROPRIETATE, dobandit prin Lege, cota actuala 92/1811, cota initiala 92/1811 1) NEIDENTIFICAT NEIDENTIFICAT	A1
Act Administrativ nr. 1193, din 11/03/2024 emis de COMUNA VADU MOȚILOR;		
B4	Se noteaza posesia factica in favoarea lui Oneț Valentin- Cristian 1) ONEȚ VALENTIN-CRISTIAN , și soția	A1

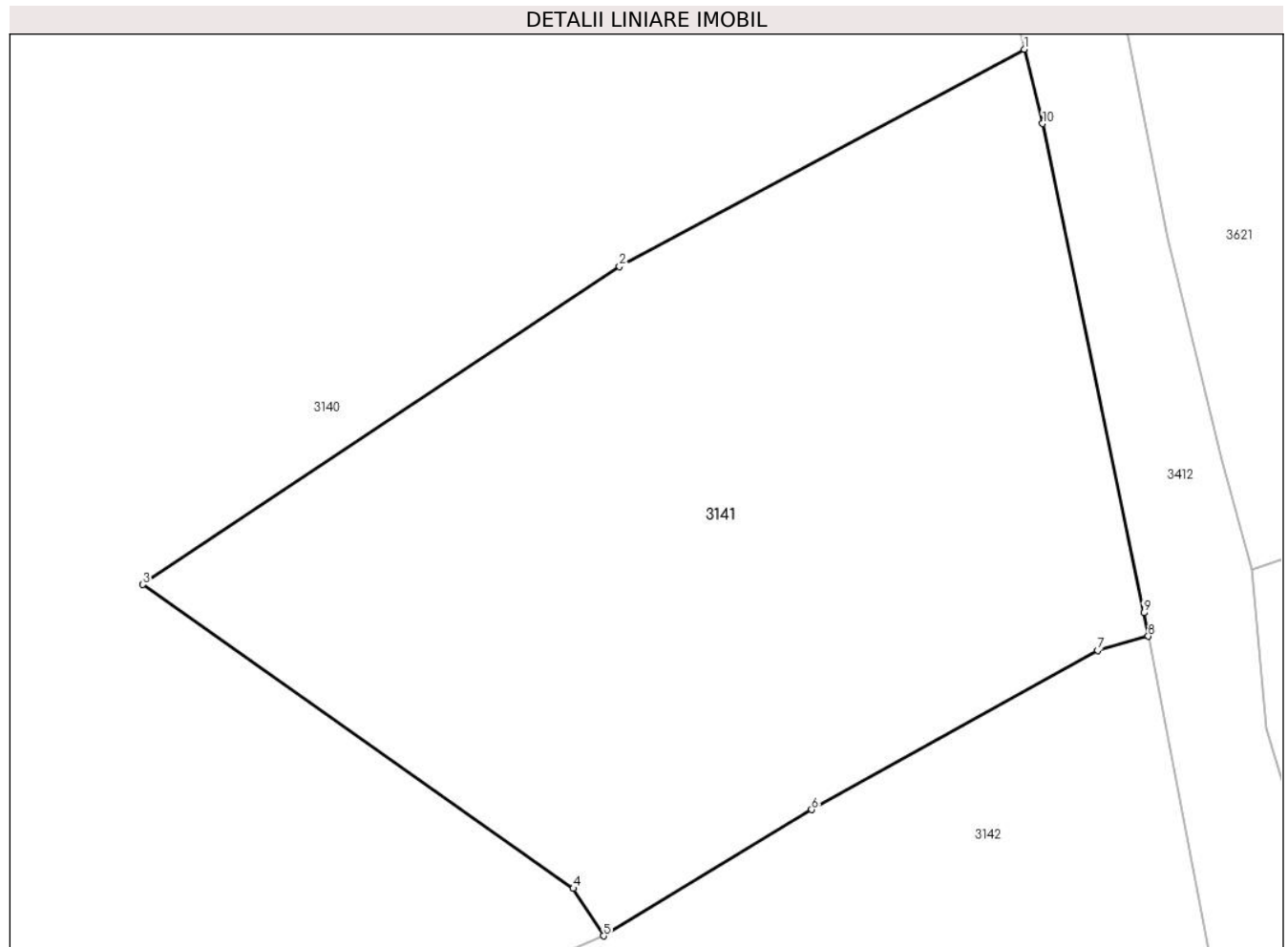
C. Partea III. SARCINI .

Inscrieri privind dezmembramintele dreptului de proprietate, drepturi reale de garanție și sarcini	Referințe
NU SUNT	

Teren

Nr cadastral	Suprafața (mp)*	Observații / Referințe
70415	1.811	

* Suprafața este determinată în planul de proiecție Stereo 70.



Date referitoare la teren

Crt	Categorie folosință	Intra vilan	Suprafața (mp)	Tarla	Parcelă	Nr. topo	Observații / Referințe
1	arabil	DA	1.811	-	-	-	

Lungime Segmente

1) Valorile lungimilor segmentelor sunt obținute din proiecție în plan.

Punct început	X / Y	Punct sfârșit	X / Y	Lungime segment (** (m)
1	344.816,676 546.531,969	2	344.791,257 546.518,319	28.852
2	344.791,257 546.518,319	3	344.761,291 546.498,365	36.002
3	344.761,291 546.498,365	4	344.788,351 546.479,292	33.106
4	344.788,351 546.479,292	5	344.790,253 546.476,308	3.539
5	344.790,253 546.476,308	6	344.803,327 546.484,237	15.29

Punct început	X / Y	Punct sfârșit	X / Y	Lungime segment (** (m)
6	344.803,327 546.484,237	7	344.821,3 546.494,239	20.569
7	344.821,3 546.494,239	8	344.824,476 546.495,114	3.294
8	344.824,476 546.495,114	9	344.824,192 546.496,589	1.502
9	344.824,192 546.496,589	10	344.817,838 546.527,299	31.36
10	344.817,838 546.527,299	1	344.816,676 546.531,969	4.812

** Lungimile segmentelor sunt determinate în planul de proiecție Stereo 70 și sunt rotunjite la 1 milimetru.

*** Distanța dintre puncte este formată din segmente cumulate ce sunt mai mici decât valoarea 1 milimetru.

**DATE DESPRE IMOBILUL NR. 3142**

Oficiul de Cadastru și Publicitate Imobiliară ALBA
Biroul de Cadastru și Publicitate Imobiliară Campeni

A. Partea I. Descrierea imobilului

TEREN Intravilan

Nr. CF vechi:99(70092)
Nr. topografic: 622, 623/2, 624/2

Adresa: Loc. Bodești, Jud. Alba

Nr. Crt	Nr cadastral Nr. topografic	Suprafața* (mp)	Observații / Referințe
A1		3.396	Sector cadastral:38 Teren neimprejmuit; Parte din Cartea Funciara veche nr.99(70092) Sacatura, cu nr. topografic vechi 622, 623/2, 624/2. Configuratia imobilului stabilita conform identificarii in teren si a masuratorilor efectuate nu corespunde cu situatia tehnica a imobilului din cartea funciara veche, conform ordinul ANCP nr. 600/2023.

B. Partea II. Proprietari și acte

Inscrieri privitoare la dreptul de proprietate și alte drepturi reale		Referințe
3142 / 12/03/2024		
Act Normativ nr. 7, din 13/03/1996 emis de PARLAMENT;		
B1	Intabulare, drept de PROPRIETATE, dobandit prin Lege, cota actuala 1/1, cota initiala 1/1 1) NEIDENTIFICAT NEIDENTIFICAT	A1
Act Administrativ nr. 1005, din 06/03/2024 emis de COMUNA VADU MOȚILOR;		
B2	Se noteaza posesia factica in favoarea lui Toader Mariana-Liliana 1) TOADER MARIANA-LILIANA	A1

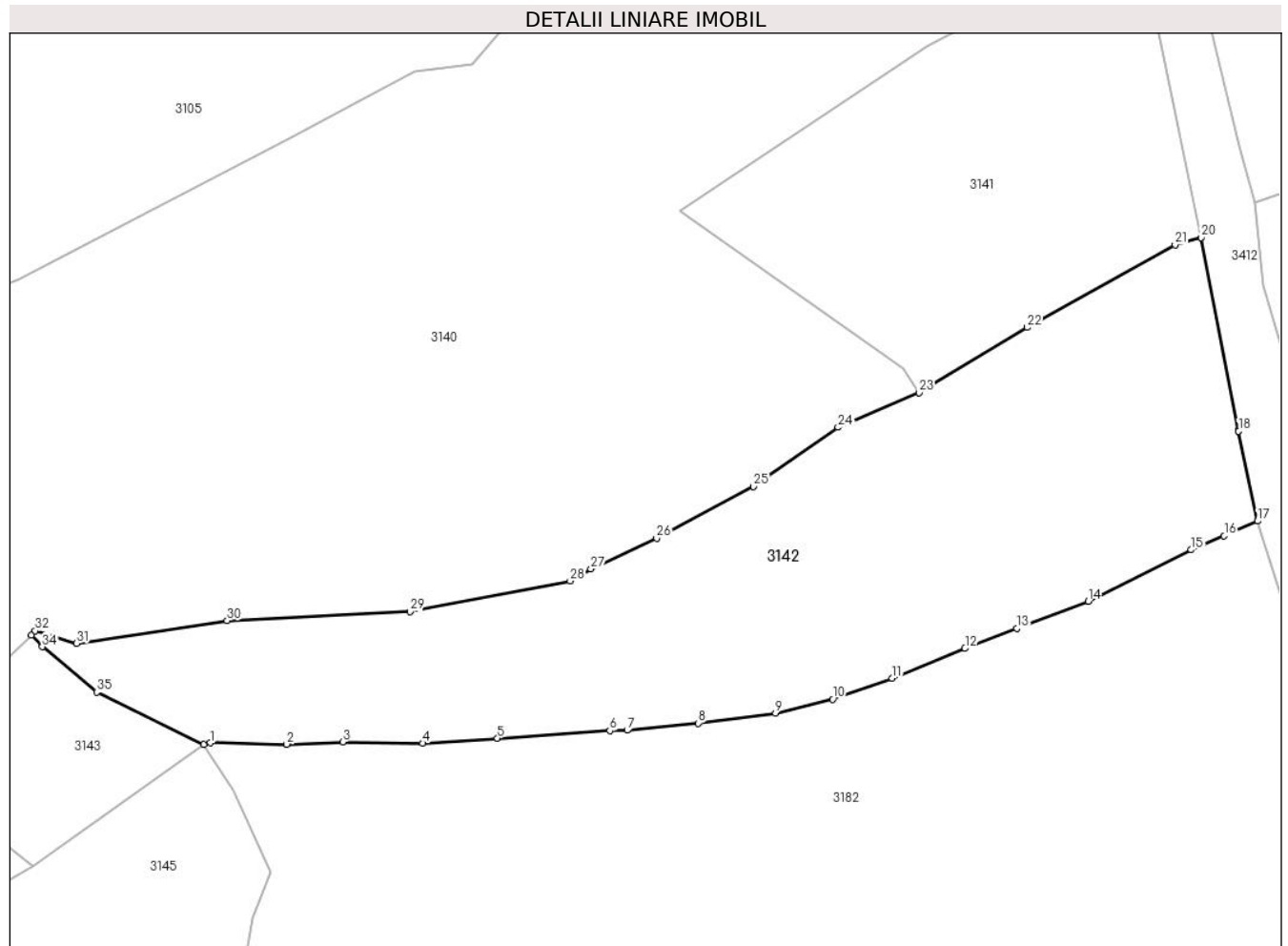
C. Partea III. SARCINI .

Inscrieri privind dezmembramintele dreptului de proprietate, drepturi reale de garanție și sarcini	Referințe
NU SUNT	

Anexa Nr. 1 La Partea I**Teren**

Nr cadastral	Suprafața (mp)*	Observații / Referințe
	3.396	Parte din Cartea Funciara veche nr.99(70092) Sacatura, cu nr. topografic vechi 622, 623/2, 624/2. Configuratia imobilului stabilita conform identificarii in teren si a masuratorilor efectuate nu corespunde cu situatia tehnica a imobilului din cartea funciara veche, conform ordinul ANCPI nr. 600/2023.

* Suprafața este determinată în planul de proiecție Stereo 70.

**Date referitoare la teren**

Crt	Categorie folosință	Intravilan	Suprafața (mp)	Tarla	Parcelă	Nr. topo	Observații / Referințe
1	pasune	DA	3.396	-	-	-	

Lungime Segmente

1) Valorile lungimilor segmentelor sunt obținute din proiecție în plan.

Punct început	X / Y	Punct sfârșit	X / Y	Lungime segment (** (m)
1	344.704,298 546.433,915	2	344.713,546 546.433,738	9.25
3	344.720,323 546.434,02	4	344.730,023 546.433,863	9.701
5	344.739,099 546.434,477	6	344.752,72 546.435,389	13.651
7	344.754,824 546.435,45	8	344.763,427 546.436,291	8.644

Punct început	X / Y	Punct sfârșit	X / Y	Lungime segment (** (m)
2	344.713,546 546.433,738	3	344.720,323 546.434,02	6.783
4	344.730,023 546.433,863	5	344.739,099 546.434,477	9.097
6	344.752,72 546.435,389	7	344.754,824 546.435,45	2.105
8	344.763,427 546.436,291	9	344.772,822 546.437,504	9.473

Punct început	X / Y	Punct sfârșit	X / Y	Lungime segment (** (m)
9	344.772,822 546.437,504	10	344.779,749 546.439,209	7.134
11	344.786,975 546.441,739	12	344.795,798 546.445,34	9.53
13	344.802,096 546.447,769	14	344.810,742 546.451,076	9.257
15	344.823,241 546.457,285	16	344.827,238 546.458,978	4.341
17	344.831,291 546.460,78	18	344.828,995 546.471,669	11.128
19	344.828,963 546.471,806	20	344.824,476 546.495,114	23.736
21	344.821,3 546.494,239	22	344.803,327 546.484,237	20.569
23	344.790,253 546.476,308	24	344.780,408 546.472,13	10.695
25	344.770,144 546.464,949	26	344.758,409 546.458,681	13.304
27	344.750,411 546.454,971	28	344.747,921 546.453,515	2.884
29	344.728,484 546.449,796	30	344.706,31 546.448,715	22.2
31	344.688,068 546.445,973	32	344.683,033 546.447,473	5.254
33	344.682,575 546.446,999	34	344.683,896 546.445,549	1.962
35	344.690,513 546.440,053	36	344.703,442 546.433,703	14.404

Punct început	X / Y	Punct sfârșit	X / Y	Lungime segment (** (m)
10	344.779,749 546.439,209	11	344.786,975 546.441,739	7.656
12	344.795,798 546.445,34	13	344.802,096 546.447,769	6.75
14	344.810,742 546.451,076	15	344.823,241 546.457,285	13.956
16	344.827,238 546.458,978	17	344.831,291 546.460,78	4.436
18	344.828,995 546.471,669	19	344.828,963 546.471,806	0.141
20	344.824,476 546.495,114	21	344.821,3 546.494,239	3.294
22	344.803,327 546.484,237	23	344.790,253 546.476,308	15.29
24	344.780,408 546.472,13	25	344.770,144 546.464,949	12.527
26	344.758,409 546.458,681	27	344.750,411 546.454,971	8.817
28	344.747,921 546.453,515	29	344.728,484 546.449,796	19.79
30	344.706,31 546.448,715	31	344.688,068 546.445,973	18.447
32	344.683,033 546.447,473	33	344.682,575 546.446,999	0.659
34	344.683,896 546.445,549	35	344.690,513 546.440,053	8.602
36	344.703,442 546.433,703	1	344.704,298 546.433,915	0.882

** Lungimile segmentelor sunt determinate în planul de proiecție Stereo 70 și sunt rotunjite la 1 milimetru.

*** Distanța dintre puncte este formată din segmente cumulate ce sunt mai mici decât valoarea 1 milimetru.

**DATE DESPRE IMOBILUL NR. 3143**

Oficiul de Cadastru și Publicitate Imobiliară ALBA
Biroul de Cadastru și Publicitate Imobiliară Campeni

A. Partea I. Descrierea imobilului

TEREN Extravilan

Adresa: Jud. Alba

Nr. Crt	Nr cadastral Nr. topografic	Suprafața* (mp)	Observații / Referințe
A1		500	Sector cadastral:38 Teren neimprejmuit; UP IX UA 76 A/13

B. Partea II. Proprietari și acte

Inscrieri privitoare la dreptul de proprietate și alte drepturi reale		Referințe
3143 / 12/03/2024		
Act Administrativ nr. 612/56, din 08/01/1993 emis de CJSDPAT ALBA;		
B1	Intabulare, drept de PROPRIETATE, dobandit prin Reconstituire, cota actuala 1/1, cota initiala 1/1 1) TOADER GHE. RAFILA DEFUNCT:Da	A1
Act Administrativ nr. 1006, din 06/03/2024 emis de COMUNA VADU MOȚILOR;		
B2	Se noteaza posesia factica in favoarea lui Toader Mariana-Liliana 1) TOADER MARIANA-LILIANA	A1

C. Partea III. SARCINI .

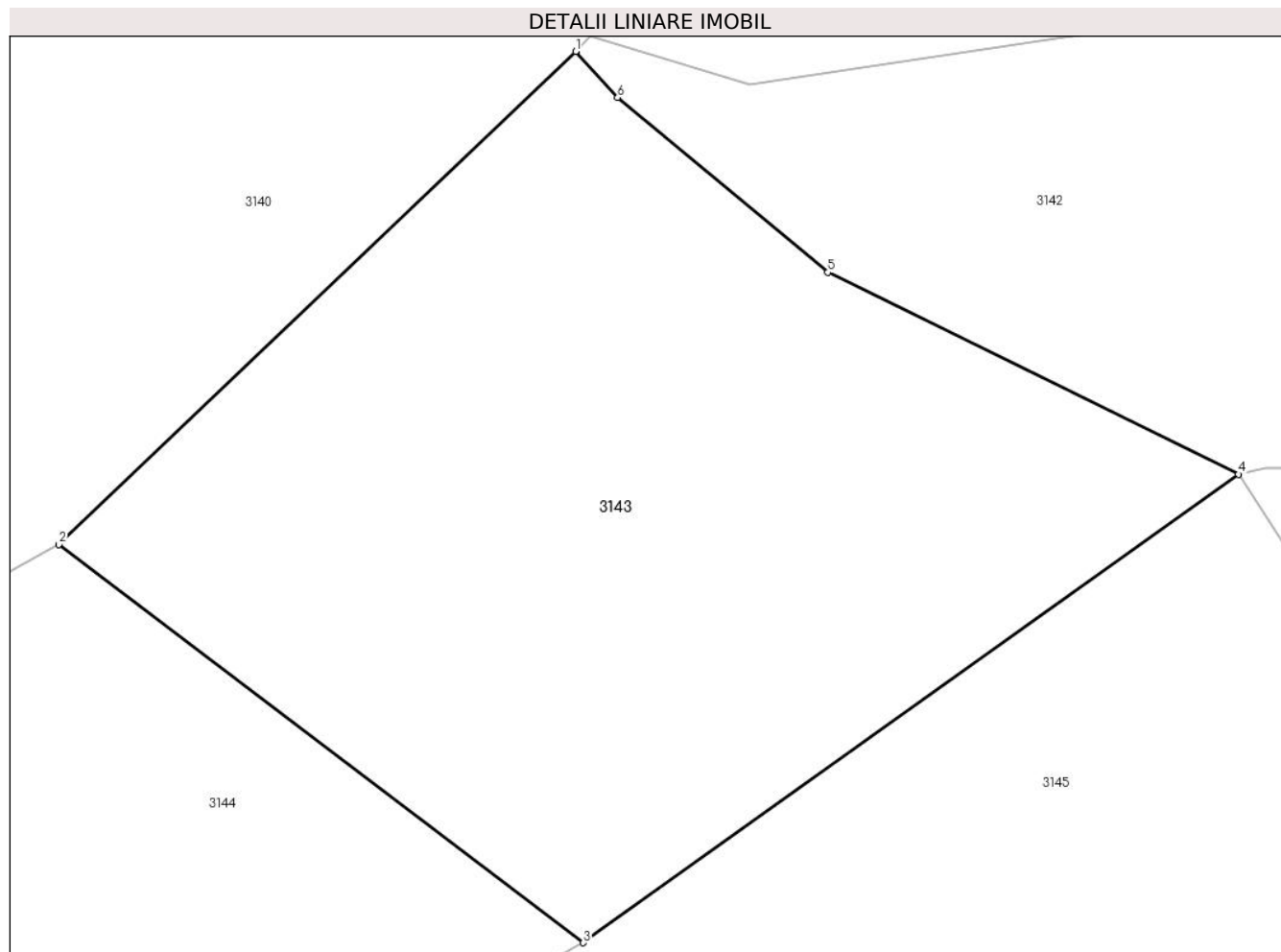
Inscrieri privind dezmembramintele dreptului de proprietate, drepturi reale de garanție și sarcini	Referințe
NU SUNT	

Anexa Nr. 1 La Partea I

Teren

Nr cadastral	Suprafața (mp)*	Observații / Referințe
	500	UP IX UA 76 A/13

* Suprafața este determinată în planul de proiecție Stereo 70.



Date referitoare la teren

Crt	Categorie folosință	Intravilan	Suprafața (mp)	Tarla	Parcelă	Nr. topo	Observații / Referințe
1	padure	NU	500	-	-	-	UP IX UA 76 A/13

Lungime Segmente

1) Valorile lungimilor segmentelor sunt obținute din proiecție în plan.

Punct început	X / Y	Punct sfârșit	X / Y	Lungime segment (** (m)
1	344.682,575 546.446,999	2	344.666,309 546.431,489	22.475
2	344.666,309 546.431,489	3	344.682,819 546.418,972	20.718
3	344.682,819 546.418,972	4	344.703,442 546.433,703	25.344
4	344.703,442 546.433,703	5	344.690,513 546.440,053	14.404
5	344.690,513 546.440,053	6	344.683,896 546.445,549	8.602

Punct început	X / Y	Punct sfârșit	X / Y	Lungime segment (** (m)
6	344.683,896 546.445,549	1	344.682,575 546.446,999	1.962

** Lungimile segmentelor sunt determinate în planul de proiecție Stereo 70 și sunt rotunjite la 1 milimetru.

*** Distanța dintre puncte este formată din segmente cumulate ce sunt mai mici decât valoarea 1 milimetru.

**DATE DESPRE IMOBILUL NR. 3144**

Oficiul de Cadastru și Publicitate Imobiliară ALBA
Biroul de Cadastru și Publicitate Imobiliară Campeni

A. Partea I. Descrierea imobilului

TEREN Extravilan

Adresa: Jud. Alba

Nr. Crt	Nr cadastral Nr. topografic	Suprafața* (mp)	Observații / Referințe
A1		400	Sector cadastral:38 Teren neimprejmuit; UP IX UA 76 A/12

B. Partea II. Proprietari și acte

Inscrieri privitoare la dreptul de proprietate și alte drepturi reale		Referințe
3144 / 12/03/2024		
Act Notarial nr. 41/2022, din 18/03/2022 emis de N.P. LUNCEAN IOAN LUCIAN;		
B1	Intabulare, drept de PROPRIETATE, dobandit prin Succesiune, cota actuala 1/3, cota initiala 1/3 1) VÎȚ ALEXANDRA MARIA , fiică	A1
B2	Intabulare, drept de PROPRIETATE, dobandit prin Succesiune, cota actuala 1/3, cota initiala 1/3 1) CORCHEȘ SILVIA-GABRIELA , fiică	A1
B3	Intabulare, drept de PROPRIETATE, dobandit prin Succesiune, cota actuala 1/3, cota initiala 1/3 1) JOLDEȘ VASILE-DAN	A1

C. Partea III. SARCINI .

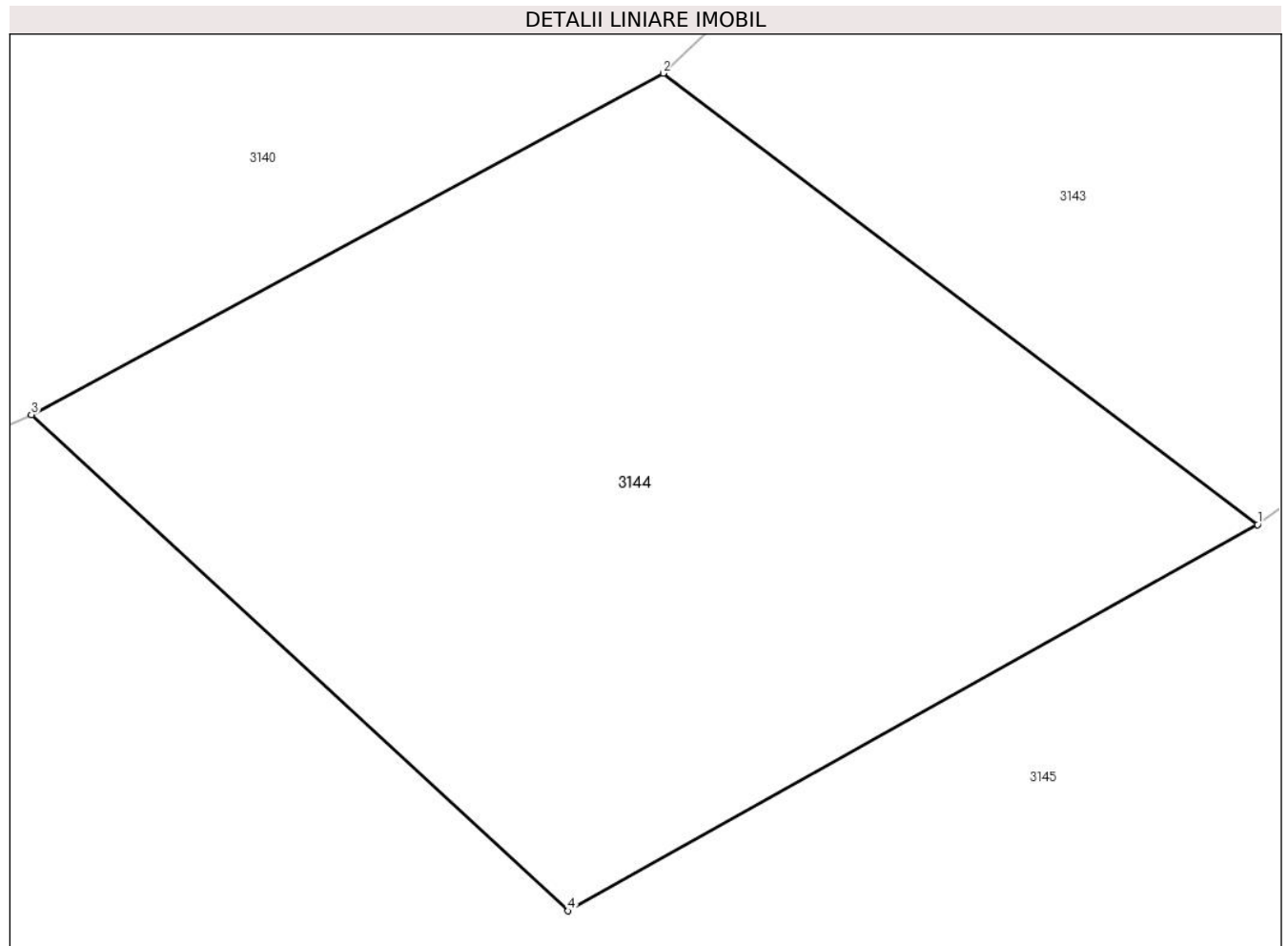
Inscrieri privind dezmembramintele dreptului de proprietate, drepturi reale de garanție și sarcini	Referințe
NU SUNT	

Anexa Nr. 1 La Partea I

Teren

Nr cadastral	Suprafața (mp)*	Observații / Referințe
	400	UP IX UA 76 A/12

* Suprafața este determinată în planul de proiecție Stereo 70.



Date referitoare la teren

Crt	Categorie folosință	Intra vilan	Suprafața (mp)	Tarla	Parcelă	Nr. topo	Observații / Referințe
1	padure	NU	400	-	-	-	UP IX UA 76 A/12

Lungime Segmente

1) Valorile lungimilor segmentelor sunt obținute din proiecție în plan.

Punct început	X / Y	Punct sfârșit	X / Y	Lungime segment (** (m)
1	344.682,819 546.418,972	2	344.666,309 546.431,489	20.718
2	344.666,309 546.431,489	3	344.648,761 546.422,025	19.937
3	344.648,761 546.422,025	4	344.663,671 546.408,26	20.292
4	344.663,671 546.408,26	1	344.682,819 546.418,972	21.941

** Lungimile segmentelor sunt determinate în planul de proiecție Stereo 70 și sunt rotunjite la 1 milimetru.

***** Distanţa dintre puncte este formată din segmente cumulate ce sunt mai mici decât valoarea 1 milimetru.**

**DATE DESPRE IMOBILUL NR. 3145**

Oficiul de Cadastru și Publicitate Imobiliară ALBA
Biroul de Cadastru și Publicitate Imobiliară Campeni

A. Partea I. Descrierea imobilului

TEREN Extravilan

Adresa: Jud. Alba

Nr. Crt	Nr cadastral Nr. topografic	Suprafața* (mp)	Observații / Referințe
A1		10.000	Sector cadastral:38 Teren neimprejmuit; UP IX UA 76 A/11

B. Partea II. Proprietari și acte

Inscrieri privitoare la dreptul de proprietate și alte drepturi reale		Referințe
3145 / 12/03/2024		
Act Administrativ nr. 612/26, din 08/12/1992 emis de CJSDPAT ALBA;		
B1	Intabulare, drept de PROPRIETATE, dobandit prin Reconstituire, cota actuala 1/1, cota initiala 1/1 1) MOCAN FELICIA	A1

C. Partea III. SARCINI .

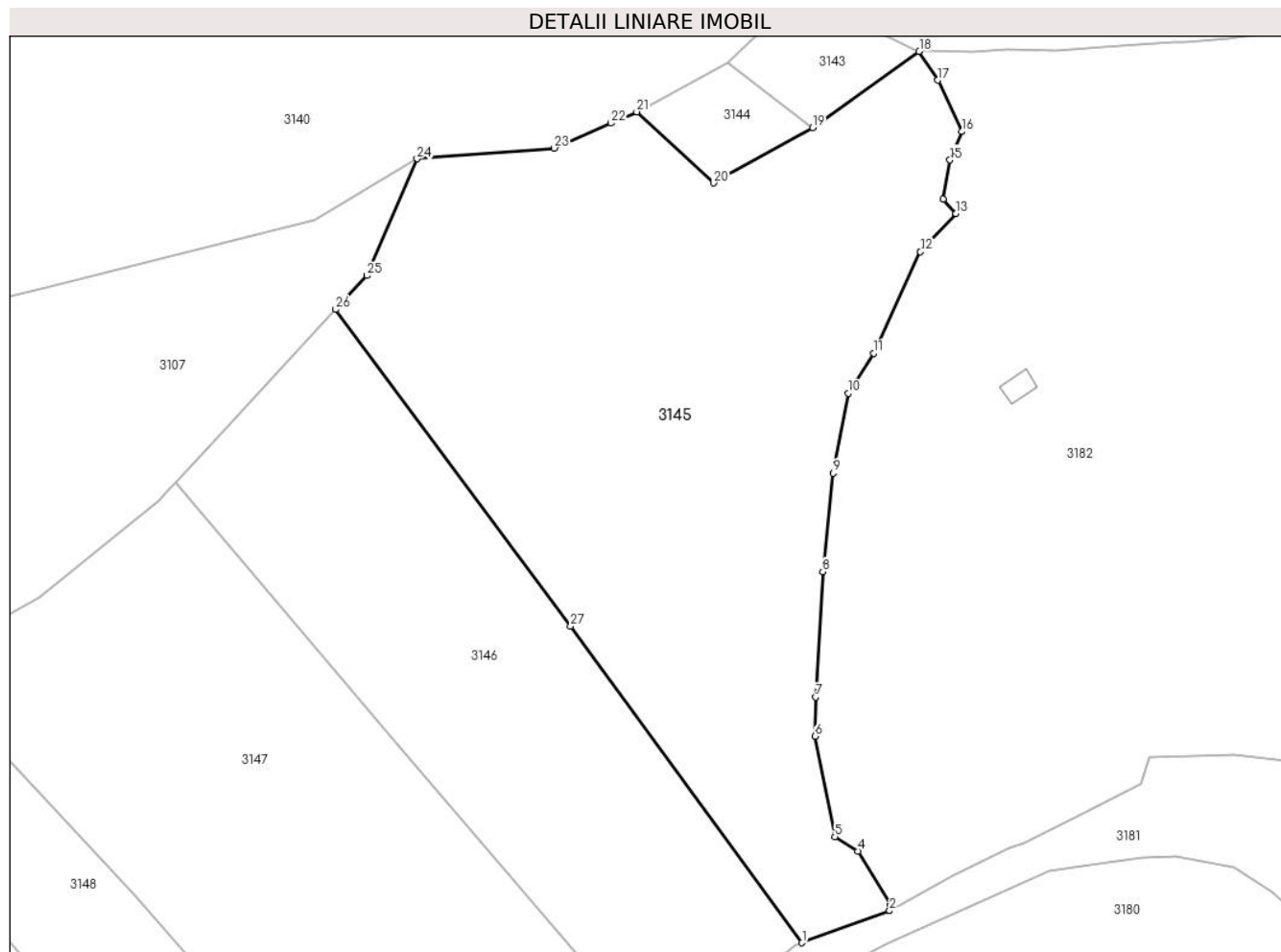
Inscrieri privind dezmembramintele dreptului de proprietate, drepturi reale de garanție și sarcini	Referințe
NU SUNT	

Anexa Nr. 1 La Partea I

Teren

Nr cadastral	Suprafața (mp)*	Observații / Referințe
	10.000	UP IX UA 76 A/11

* Suprafața este determinată în planul de proiecție Stereo 70.



Date referitoare la teren

Crt	Categorie folosință	Intravilan	Suprafața (mp)	Tarla	Parcelă	Nr. topo	Observații / Referințe
1	padure	NU	10.000	-	-	-	UP IX UA 76 A/11

Lungime Segmente

1) Valorile lungimilor segmentelor sunt obținute din proiecție în plan.

Punct început	X / Y	Punct sfârșit	X / Y	Lungime segment (** (m)
1	344.680,749 546.261,329	2	344.697,727 546.267,521	18.072
3	344.697,905 546.268,657	4	344.691,56 546.279,059	12.184
5	344.687,136 546.281,821	6	344.683,255 546.301,303	19.865
7	344.683,447 546.308,834	8	344.684,756 546.333,114	24.315
9	344.686,809 546.352,147	10	344.689,714 546.367,57	15.694

Punct început	X / Y	Punct sfârșit	X / Y	Lungime segment (** (m)
2	344.697,727 546.267,521	3	344.697,905 546.268,657	1.15
4	344.691,56 546.279,059	5	344.687,136 546.281,821	5.215
6	344.683,255 546.301,303	7	344.683,447 546.308,834	7.533
8	344.684,756 546.333,114	9	344.686,809 546.352,147	19.143
10	344.689,714 546.367,57	11	344.694,682 546.375,322	9.207

Punct început	X / Y	Punct sfârșit	X / Y	Lungime segment (** (m)
11	344.694,682 546.375,322	12	344.703,687 546.394,948	21.593
13	344.710,555 546.402,337	14	344.708,068 546.405,091	3.711
15	344.709,421 546.412,691	16	344.711,653 546.418,213	5.956
17	344.707,02 546.428,126	18	344.703,442 546.433,703	6.626
19	344.682,819 546.418,972	20	344.663,671 546.408,26	21.941
21	344.648,761 546.422,025	22	344.643,759 546.419,827	5.464
23	344.632,787 546.415,007	24	344.606,204 546.412,938	26.663
25	344.596,543 546.390,356	26	344.590,486 546.383,818	8.913
27	344.635,942 546.322,586	1	344.680,749 546.261,329	75.895

Punct început	X / Y	Punct sfârșit	X / Y	Lungime segment (** (m)
12	344.703,687 546.394,948	13	344.710,555 546.402,337	10.088
14	344.708,068 546.405,091	15	344.709,421 546.412,691	7.719
16	344.711,653 546.418,213	17	344.707,02 546.428,126	10.942
18	344.703,442 546.433,703	19	344.682,819 546.418,972	25.344
20	344.663,671 546.408,26	21	344.648,761 546.422,025	20.292
22	344.643,759 546.419,827	23	344.632,787 546.415,007	11.984
24	344.606,204 546.412,938	25	344.596,543 546.390,356	24.562
26	344.590,486 546.383,818	27	344.635,942 546.322,586	76.26

** Lungimile segmentelor sunt determinate în planul de proiecție Stereo 70 și sunt rotunjite la 1 milimetru.

*** Distanța dintre puncte este formată din segmente cumulate ce sunt mai mici decât valoarea 1 milimetru.

**DATE DESPRE IMOBILUL NR. 3146**

Oficiul de Cadastru și Publicitate Imobiliară ALBA
Biroul de Cadastru și Publicitate Imobiliară Campeni

A. Partea I. Descrierea imobilului

TEREN Extravilan

Adresa: Jud. Alba

Nr. Crt	Nr cadastral Nr. topografic	Suprafața* (mp)	Observații / Referințe
A1		6.000	Sector cadastral:38 Teren neimprejmuit; UP IX UA 76 C/3

B. Partea II. Proprietari și acte

Inscrieri privitoare la dreptul de proprietate și alte drepturi reale		Referințe
3146 / 12/03/2024		
Act Administrativ nr. 612/50, din 08/12/1992 emis de CJSDPAT ALBA;		
B1	Intabulare, drept de PROPRIETATE, dobandit prin Reconstituire, cota actuala 1/1, cota initiala 1/1 1) MRAISTE I IOAN DEFUNCT:Da	A1
Act Administrativ nr. 1007, din 06/03/2024 emis de COMUNA VADU MOȚILOR;		
B2	Se noteaza posesia factica in favoarea lui Mraiște Alin-Petru 1) MRAIȘTE ALIN-PETRU	A1

C. Partea III. SARCINI .

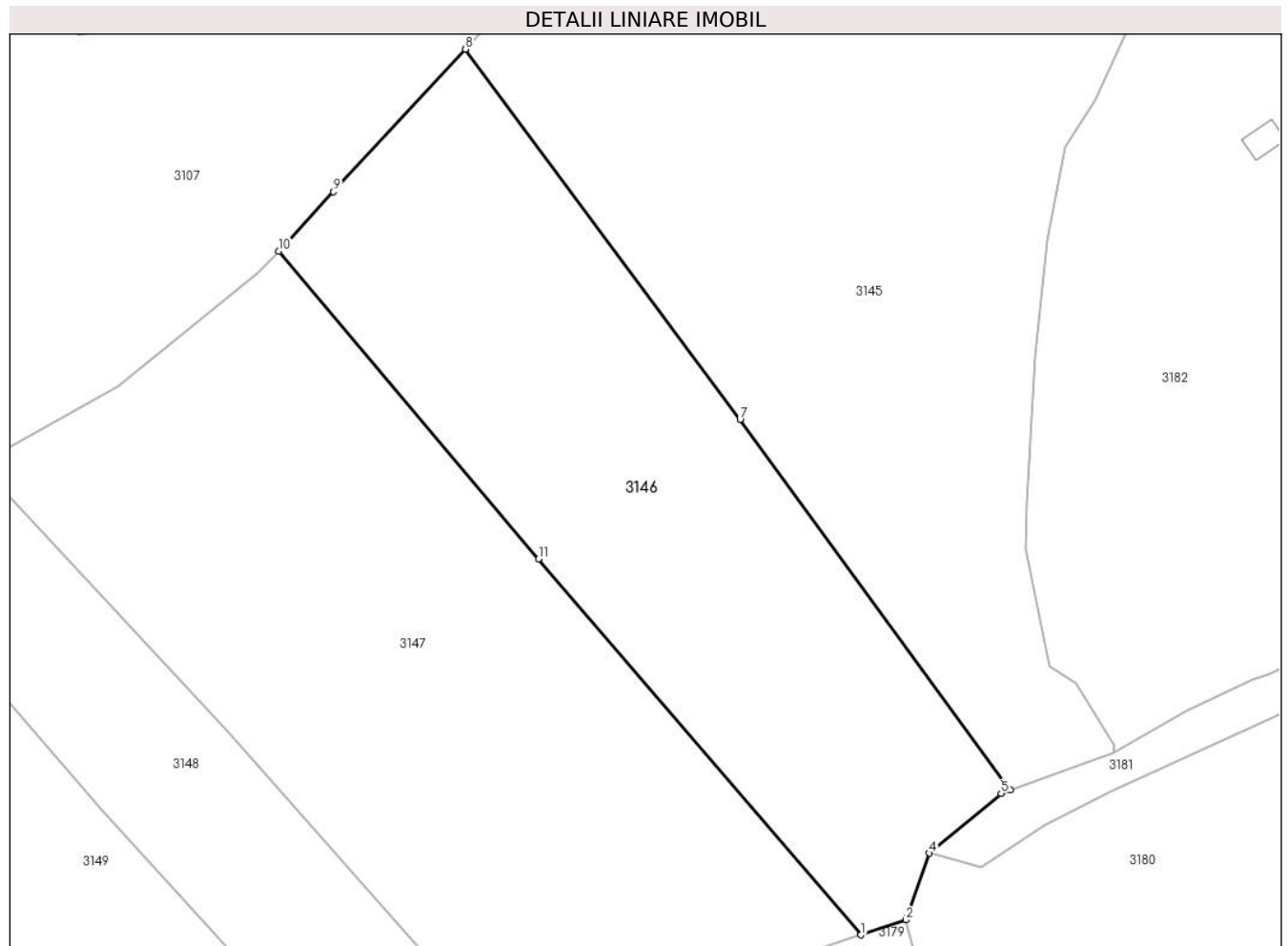
Inscrieri privind dezmembramintele dreptului de proprietate, drepturi reale de garanție și sarcini	Referințe
NU SUNT	

Anexa Nr. 1 La Partea I

Teren

Nr cadastral	Suprafața (mp)*	Observații / Referințe
	6.000	UP IX UA 76 C/3

* Suprafața este determinată în planul de proiecție Stereo 70.



Date referitoare la teren

Crt	Categorie folosință	Intra vilan	Suprafața (mp)	Tarla	Parcelă	Nr. topo	Observații / Referințe
1	padure	NU	6.000	-	-	-	UP IX UA 76 C/3

Lungime Segmente

1) Valorile lungimilor segmentelor sunt obținute din proiecție în plan.

Punct început	X / Y	Punct sfârșit	X / Y	Lungime segment (** (m)
1	344.655,966 546.237,358	2	344.663,427 546.239,814	7.855
2	344.663,427 546.239,814	3	344.663,597 546.240,3	0.515
3	344.663,597 546.240,3	4	344.667,293 546.250,847	11.176
4	344.667,293 546.250,847	5	344.679,18 546.260,757	15.476
5	344.679,18 546.260,757	6	344.680,749 546.261,329	1.67

Punct început	X / Y	Punct sfârșit	X / Y	Lungime segment (** (m)
6	344.680,749 546.261,329	7	344.635,942 546.322,586	75.895
7	344.635,942 546.322,586	8	344.590,486 546.383,818	76.26
8	344.590,486 546.383,818	9	344.568,645 546.360,244	32.137
9	344.568,645 546.360,244	10	344.559,524 546.350,399	13.421
10	344.559,524 546.350,399	11	344.602,601 546.299,538	66.652
11	344.602,601 546.299,538	1	344.655,966 546.237,358	81.94

** Lungimile segmentelor sunt determinate în planul de proiecție Stereo 70 și sunt rotunjite la 1 milimetru.

*** Distanța dintre puncte este formată din segmente cumulate ce sunt mai mici decât valoarea 1 milimetru.

**DATE DESPRE IMOBILUL NR. 3147**

Oficiul de Cadastru și Publicitate Imobiliară ALBA
Biroul de Cadastru și Publicitate Imobiliară Campeni

A. Partea I. Descrierea imobilului

TEREN Extravilan

Adresa: Jud. Alba

Nr. Crt	Nr cadastral Nr. topografic	Suprafața* (mp)	Observații / Referințe
A1		8.000	Sector cadastral:38 Teren neimprejmuit; UP IX UA 76 A/16

B. Partea II. Proprietari și acte

Inscrieri privitoare la dreptul de proprietate și alte drepturi reale		Referințe
3147 / 12/03/2024		
Act Administrativ nr. 612/3, din 08/12/1992 emis de CJSDPAT ALBA;		
B1	Intabulare, drept de PROPRIETATE, dobandit prin Reconstituire, cota actuala 1/1, cota initiala 1/1 1) TRIPON V GHEORGHE DEFUNCT:Da	A1
Act Administrativ nr. 1008, din 06/03/2024 emis de COMUNA VADU MOȚILOR;		
B2	Se noteaza posesia factica in favoarea lui Tripon Constantin și Tripon Sofia 1) TRIPON CONSTANTIN 2) TRIPON SOFIA	A1

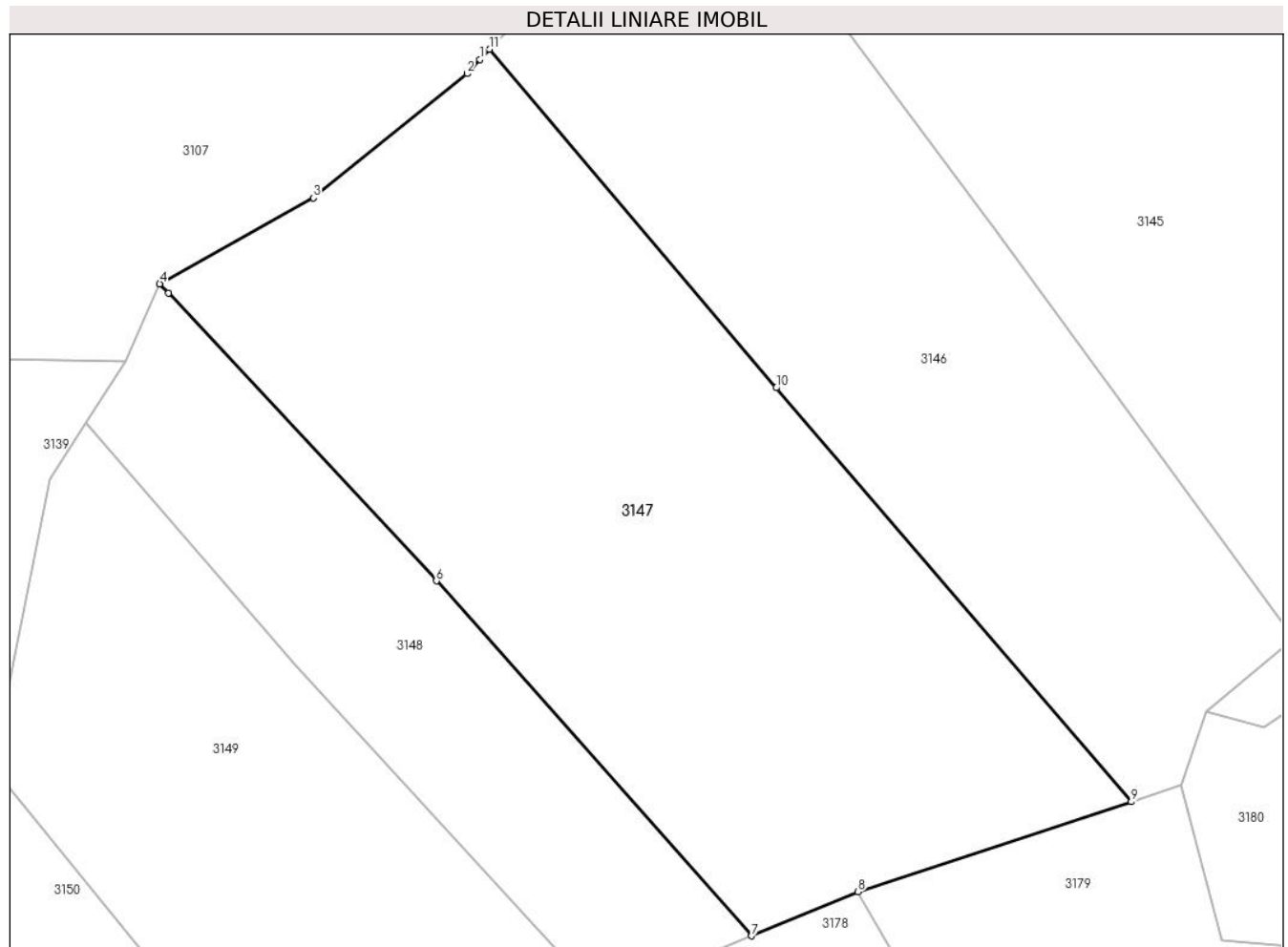
C. Partea III. SARCINI .

Inscrieri privind dezmembramintele dreptului de proprietate, drepturi reale de garanție și sarcini	Referințe
NU SUNT	

Anexa Nr. 1 La Partea I**Teren**

Nr cadastral	Suprafața (mp)*	Observații / Referințe
	8.000	UP IX UA 76 A/16

* Suprafața este determinată în planul de proiecție Stereo 70.

**Date referitoare la teren**

Crt	Categorie folosință	Intravilan	Suprafața (mp)	Tarla	Parcelă	Nr. topo	Observații / Referințe
1	padure	NU	8.000	-	-	-	UP IX UA 76 A/16

Lungime Segmente

1) Valorile lungimilor segmentelor sunt obținute din proiecție în plan.

Punct început	X / Y	Punct sfârșit	X / Y	Lungime segment (** (m)
1	344.558,072 546.348,833	2	344.556,122 546.346,728	2.869
2	344.556,122 546.346,728	3	344.533,028 546.328,082	29.682
3	344.533,028 546.328,082	4	344.509,914 546.315,171	26.475
4	344.509,914 546.315,171	5	344.511,239 546.313,749	1.944
5	344.511,239 546.313,749	6	344.551,494 546.270,541	59.054

Punct început	X / Y	Punct sfârșit	X / Y	Lungime segment (** (m)
6	344.551,494 546.270,541	7	344.598,905 546.217,214	71.355
7	344.598,905 546.217,214	8	344.614,885 546.223,834	17.297
8	344.614,885 546.223,834	9	344.655,966 546.237,358	43.25
9	344.655,966 546.237,358	10	344.602,601 546.299,538	81.94
10	344.602,601 546.299,538	11	344.559,524 546.350,399	66.652
11	344.559,524 546.350,399	1	344.558,072 546.348,833	2.136

** Lungimile segmentelor sunt determinate în planul de proiecție Stereo 70 și sunt rotunjite la 1 milimetru.

*** Distanța dintre puncte este formată din segmente cumulate ce sunt mai mici decât valoarea 1 milimetru.

**DATE DESPRE IMOBILUL NR. 3148**

Oficiul de Cadastru și Publicitate Imobiliară ALBA
Biroul de Cadastru și Publicitate Imobiliară Campeni

A. Partea I. Descrierea imobilului

TEREN Extravilan

Adresa: Jud. Alba

Nr. Crt	Nr cadastral Nr. topografic	Suprafața* (mp)	Observații / Referințe
A1		2.900	Sector cadastral:38 Teren neimprejmuit; UP IX UA 76 A/15

B. Partea II. Proprietari și acte

Inscrieri privitoare la dreptul de proprietate și alte drepturi reale		Referințe
3148 / 12/03/2024		
Act Administrativ nr. 612/97, din 08/01/1993 emis de CJSDPAT ALBA;		
B1	Intabulare, drept de PROPRIETATE, dobandit prin Reconstituire, cota actuala 1/1, cota initiala 1/1 1) POPA T NICOLAE	A1

C. Partea III. SARCINI .

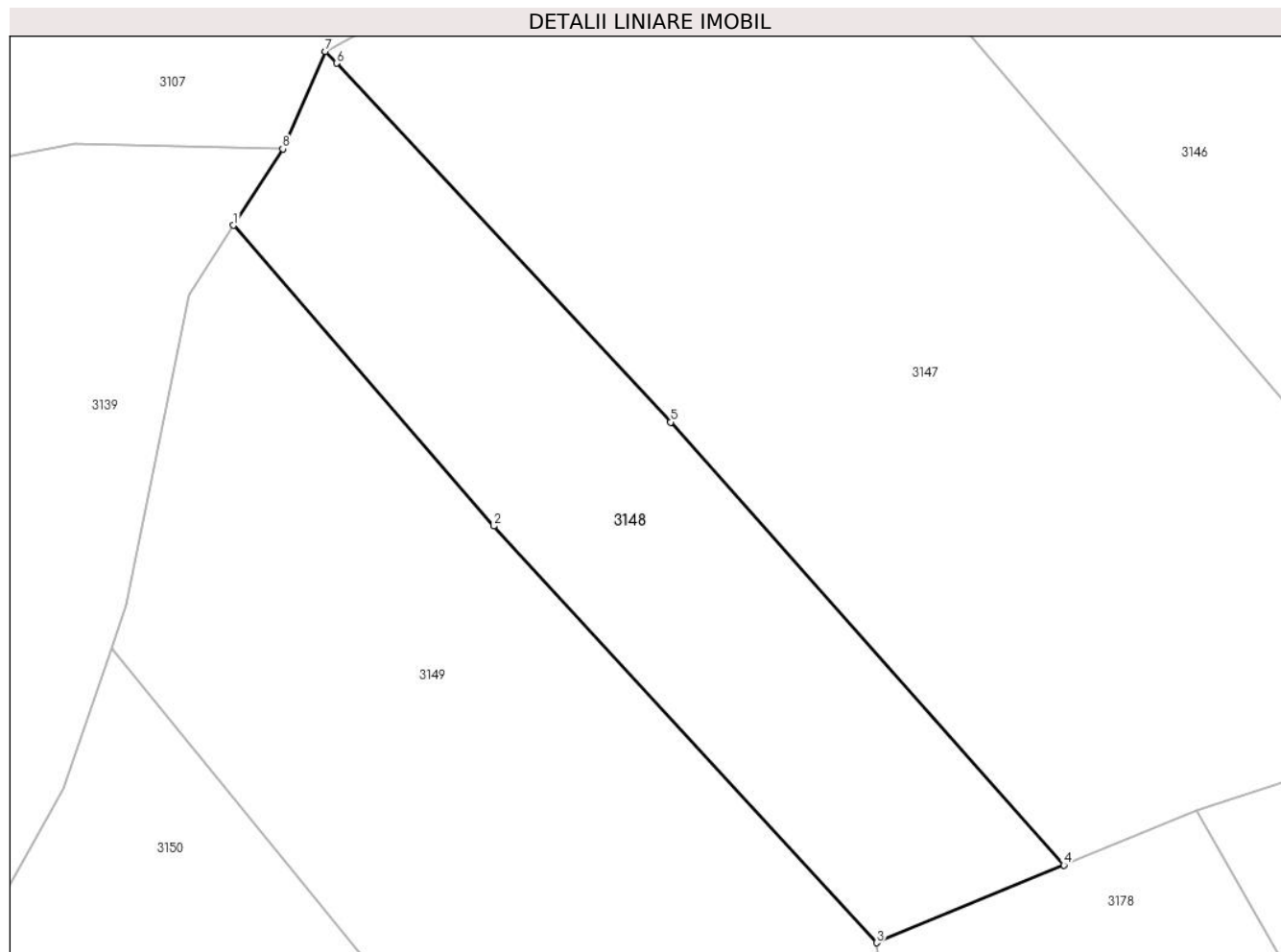
Inscrieri privind dezmembramintele dreptului de proprietate, drepturi reale de garanție și sarcini	Referințe
NU SUNT	

Anexa Nr. 1 La Partea I

Teren

Nr cadastral	Suprafața (mp)*	Observații / Referințe
	2.900	UP IX UA 76 A/15

* Suprafața este determinată în planul de proiecție Stereo 70.



Date referitoare la teren

Crt	Categorie folosință	Intravilan	Suprafața (mp)	Tarla	Parcelă	Nr. topo	Observații / Referințe
1	padure	NU	2.900	-	-	-	UP IX UA 76 A/15

Lungime Segmente

1) Valorile lungimilor segmentelor sunt obținute din proiecție în plan.

Punct început	X / Y	Punct sfârșit	X / Y	Lungime segment (** (m)
1	344.498,824 546.294,222	2	344.530,182 546.258,031	47.886
2	344.530,182 546.258,031	3	344.576,345 546.207,868	68.171
3	344.576,345 546.207,868	4	344.598,905 546.217,214	24.419
4	344.598,905 546.217,214	5	344.551,494 546.270,541	71.355
5	344.551,494 546.270,541	6	344.511,239 546.313,749	59.054

Punct început	X / Y	Punct sfârșit	X / Y	Lungime segment (** (m)
6	344.511,239 546.313,749	7	344.509,914 546.315,171	1.944
7	344.509,914 546.315,171	8	344.504,759 546.303,435	12.818
8	344.504,759 546.303,435	1	344.498,824 546.294,222	10.959

** Lungimile segmentelor sunt determinate în planul de proiecție Stereo 70 și sunt rotunjite la 1 milimetru.

*** Distanța dintre puncte este formată din segmente cumulate ce sunt mai mici decât valoarea 1 milimetru.

**DATE DESPRE IMOBILUL NR. 3149**

Oficiul de Cadastru și Publicitate Imobiliară ALBA
Biroul de Cadastru și Publicitate Imobiliară Campeni

A. Partea I. Descrierea imobilului

TEREN Extravilan

Adresa: Jud. Alba

Nr. Crt	Nr cadastral Nr. topografic	Suprafața* (mp)	Observații / Referințe
A1		5.000	Sector cadastral:38 Teren neimprejmuit; UP IX UA 76 A/14

B. Partea II. Proprietari și acte

Inscrieri privitoare la dreptul de proprietate și alte drepturi reale		Referințe
3149 / 12/03/2024		
Act Administrativ nr. 613/4, din 16/12/1992 emis de CJSDPAT ALBA;		
B1	Intabulare, drept de PROPRIETATE, dobandit prin Reconstituire, cota actuala 1/1, cota initiala 1/1 1) CRİȘAN M LUCIA DEFUNCT:Da	A1
Act Administrativ nr. 1009, din 06/03/2024 emis de COMUNA VADU MOȚILOR;		
B2	Se noteaza posesia factica in favoarea lui Crișan Ioan-Dan 1) CRİȘAN IOAN-DAN	A1

C. Partea III. SARCINI .

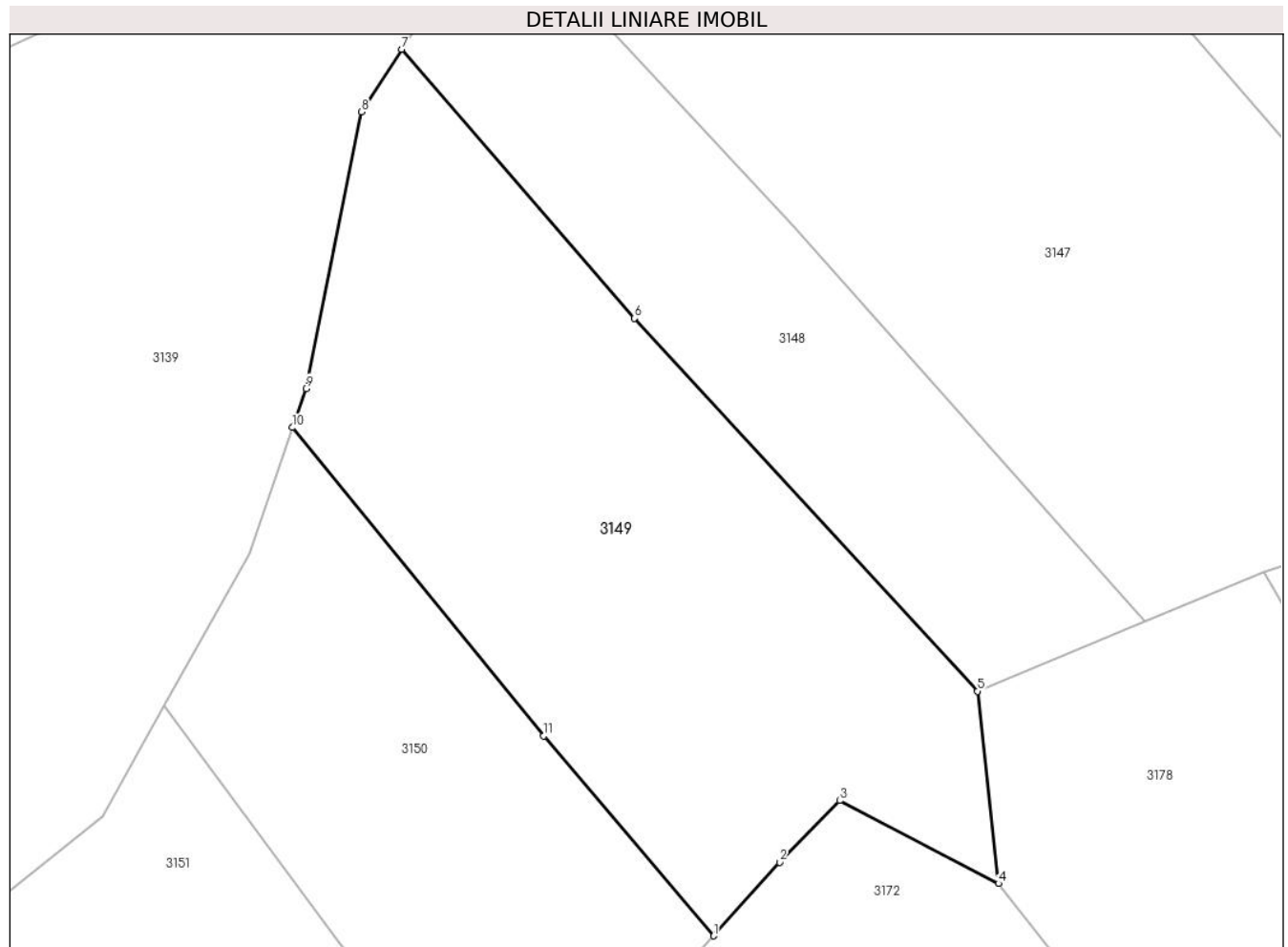
Inscrieri privind dezmembramintele dreptului de proprietate, drepturi reale de garanție și sarcini	Referințe
NU SUNT	

Anexa Nr. 1 La Partea I

Teren

Nr cadastral	Suprafața (mp)*	Observații / Referințe
	5.000	UP IX UA 76 A/14

* Suprafața este determinată în planul de proiecție Stereo 70.



Date referitoare la teren

Crt	Categorie folosință	Intravilan	Suprafața (mp)	Tarla	Parcelă	Nr. topo	Observații / Referințe
1	padure	NU	5.000	-	-	-	UP IX UA 76 A/14

Lungime Segmente

1) Valorile lungimilor segmentelor sunt obținute din proiecție în plan.

Punct început	X / Y	Punct sfârșit	X / Y	Lungime segment (** (m)
1	344.540,84 546.174,958	2	344.549,724 546.184,858	13.302
2	344.549,724 546.184,858	3	344.557,817 546.193,146	11.584
3	344.557,817 546.193,146	4	344.579,174 546.182,004	24.089
4	344.579,174 546.182,004	5	344.576,345 546.207,868	26.018
5	344.576,345 546.207,868	6	344.530,182 546.258,031	68.171

Punct început	X / Y	Punct sfârșit	X / Y	Lungime segment (** (m)
6	344.530,182 546.258,031	7	344.498,824 546.294,222	47.886
7	344.498,824 546.294,222	8	344.493,393 546.285,791	10.029
8	344.493,393 546.285,791	9	344.485,96 546.248,591	37.935
9	344.485,96 546.248,591	10	344.484,151 546.243,333	5.56
10	344.484,151 546.243,333	11	344.517,954 546.201,835	53.523
11	344.517,954 546.201,835	1	344.540,84 546.174,958	35.301

** Lungimile segmentelor sunt determinate în planul de proiecție Stereo 70 și sunt rotunjite la 1 milimetru.

*** Distanța dintre puncte este formată din segmente cumulate ce sunt mai mici decât valoarea 1 milimetru.

**DATE DESPRE IMOBILUL NR. 3150**

Oficiul de Cadastru și Publicitate Imobiliară ALBA
Biroul de Cadastru și Publicitate Imobiliară Campeni

A. Partea I. Descrierea imobilului

TEREN Extravilan

Adresa: Jud. Alba

Nr. Crt	Nr cadastral Nr. topografic	Suprafața* (mp)	Observații / Referințe
A1		3.100	Sector cadastral:38 Teren neimprejmuit; UP IX UA 76 A/10

B. Partea II. Proprietari și acte

Inscrieri privitoare la dreptul de proprietate și alte drepturi reale		Referințe
3150 / 12/03/2024		
Act Administrativ nr. 612/25, din 08/12/1992 emis de CJSDPAT ALBA;		
B1	Intabulare, drept de PROPRIETATE, dobândit prin Reconstituire, cota actuala 1/1, cota initiala 1/1 1) TRIFA T SOFIA DEFUNCT:Da	A1
Act Administrativ nr. 1010, din 06/03/2024 emis de COMUNA VADU MOȚILOR;		
B2	Se noteaza posesia factica in favoarea lui Oneț Valentin-Cristian 1) ONEȚ VALENTIN-CRISTIAN, și soția	A1

C. Partea III. SARCINI .

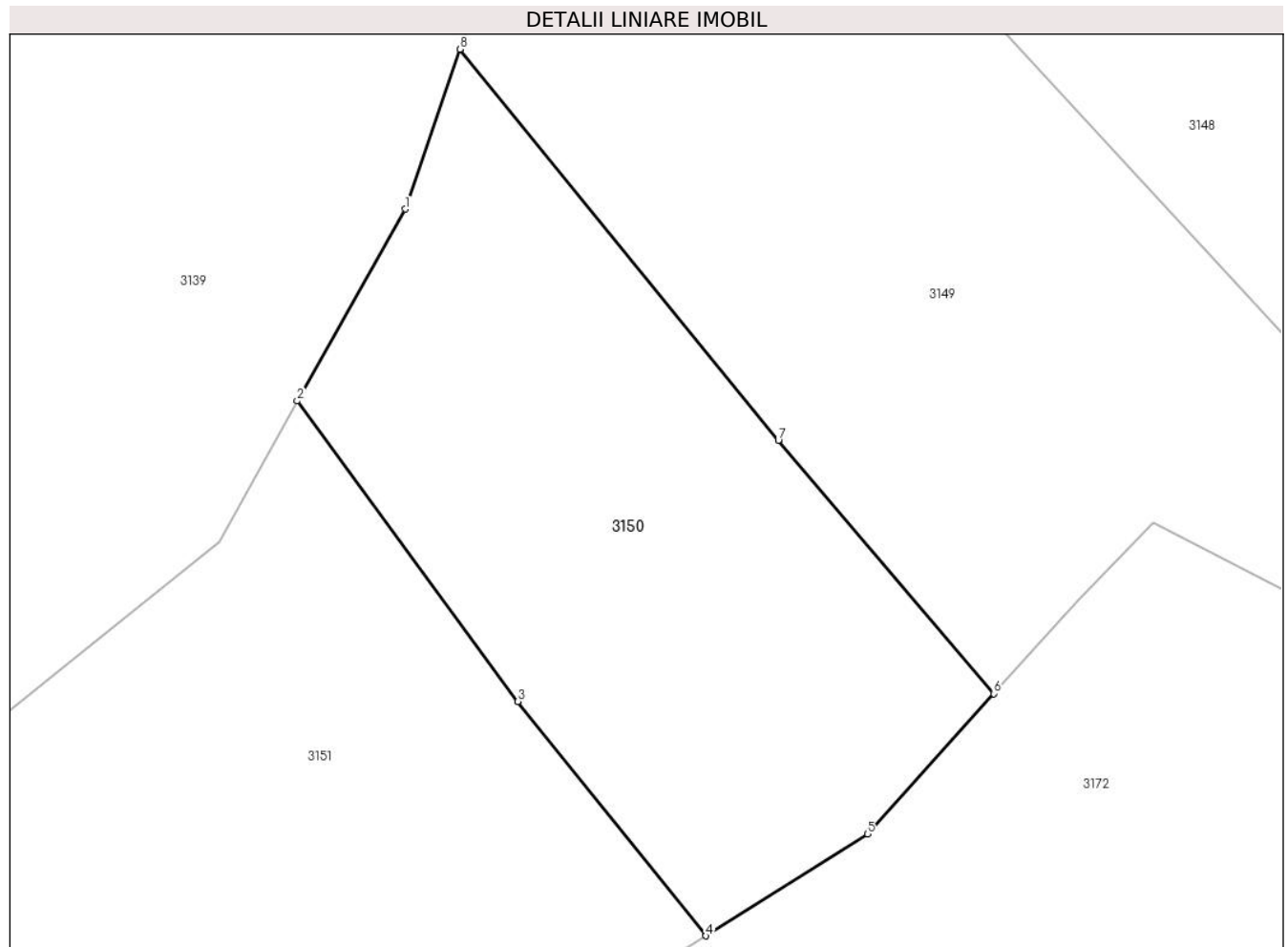
Inscrieri privind dezmembramintele dreptului de proprietate, drepturi reale de garanție și sarcini	Referințe
NU SUNT	

Anexa Nr. 1 La Partea I

Teren

Nr cadastral	Suprafața (mp)*	Observații / Referințe
	3.100	UP IX UA 76 A/10

* Suprafața este determinată în planul de proiecție Stereo 70.



Date referitoare la teren

Crt	Categorie folosință	Intravilan	Suprafața (mp)	Tarla	Parcelă	Nr. topo	Observații / Referințe
1	padure	NU	3.100	-	-	-	UP IX UA 76 A/10

Lungime Segmente

1) Valorile lungimilor segmentelor sunt obținute din proiecție în plan.

Punct început	X / Y	Punct sfârșit	X / Y	Lungime segment (** (m)
1	344.478,313 546.226,367	2	344.466,847 546.206,014	23.361
2	344.466,847 546.206,014	3	344.490,291 546.174,129	39.576
3	344.490,291 546.174,129	4	344.510,258 546.149,245	31.904
4	344.510,258 546.149,245	5	344.527,452 546.160,04	20.302
5	344.527,452 546.160,04	6	344.540,84 546.174,958	20.045

Punct început	X / Y	Punct sfârșit	X / Y	Lungime segment (** (m)
6	344.540,84 546.174,958	7	344.517,954 546.201,835	35.301
7	344.517,954 546.201,835	8	344.484,151 546.243,333	53.523
8	344.484,151 546.243,333	1	344.478,313 546.226,367	17.942

** Lungimile segmentelor sunt determinate în planul de proiecție Stereo 70 și sunt rotunjite la 1 milimetru.

*** Distanța dintre puncte este formată din segmente cumulate ce sunt mai mici decât valoarea 1 milimetru.

**DATE DESPRE IMOBILUL NR. 3151**

Oficiul de Cadastru și Publicitate Imobiliară ALBA
Biroul de Cadastru și Publicitate Imobiliară Campeni

A. Partea I. Descrierea imobilului

TEREN Extravilan

Adresa: Jud. Alba

Nr. Crt	Nr cadastral Nr. topografic	Suprafața* (mp)	Observații / Referințe
A1		5.000	Sector cadastral:38 Teren neimprejmuit; UP IX UA 76 A/8

B. Partea II. Proprietari și acte

Inscrieri privitoare la dreptul de proprietate și alte drepturi reale		Referințe
3151 / 12/03/2024		
Act Administrativ nr. 612/1, din 08/12/1992 emis de CJSDPAT ALBA;		
B1	Intabulare, drept de PROPRIETATE, dobandit prin Reconstituire, cota actuala 1/1, cota initiala 1/1 1) PLEȘA GHEORGHE	A1

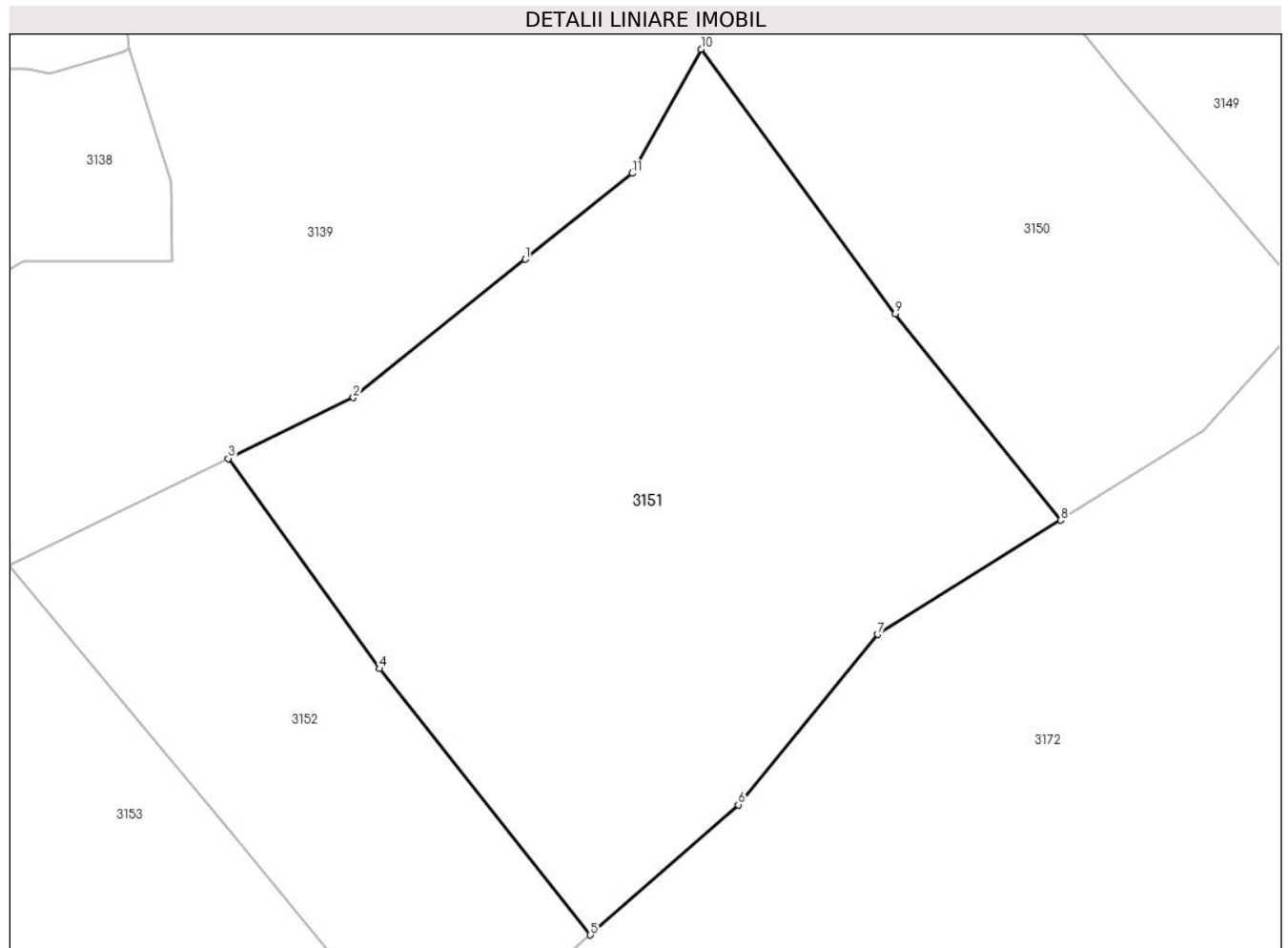
C. Partea III. SARCINI .

Inscrieri privind dezmembramintele dreptului de proprietate, drepturi reale de garanție și sarcini	Referințe
NU SUNT	

Teren

Nr cadastral	Suprafața (mp)*	Observații / Referințe
	5.000	UP IX UA 76 A/8

* Suprafața este determinată în planul de proiecție Stereo 70.



Date referitoare la teren

Crt	Categorie folosință	Intravilan	Suprafața (mp)	Tarla	Parcelă	Nr. topo	Observații / Referințe
1	padure	NU	5.000	-	-	-	UP IX UA 76 A/8

Lungime Segmente

1) Valorile lungimilor segmentelor sunt obținute din proiecție în plan.

Punct început	X / Y	Punct sfârșit	X / Y	Lungime segment (** (m)
1	344.445,641 546.180,685	2	344.424,897 546.164,035	26.6
2	344.424,897 546.164,035	3	344.409,797 546.156,7	16.787
3	344.409,797 546.156,7	4	344.428,04 546.131,368	31.217
4	344.428,04 546.131,368	5	344.453,492 546.099,278	40.958
5	344.453,492 546.099,278	6	344.471,335 546.114,97	23.762

Punct început	X / Y	Punct sfârșit	X / Y	Lungime segment (** (m)
6	344.471,335 546.114,97	7	344.488,134 546.135,491	26.52
7	344.488,134 546.135,491	8	344.510,258 546.149,245	26.051
8	344.510,258 546.149,245	9	344.490,291 546.174,129	31.904
9	344.490,291 546.174,129	10	344.466,847 546.206,014	39.576
10	344.466,847 546.206,014	11	344.458,556 546.191,052	17.106
11	344.458,556 546.191,052	1	344.445,641 546.180,685	16.561

** Lungimile segmentelor sunt determinate în planul de proiecție Stereo 70 și sunt rotunjite la 1 milimetru.

*** Distanța dintre puncte este formată din segmente cumulate ce sunt mai mici decât valoarea 1 milimetru.

**DATE DESPRE IMOBILUL NR. 3152**

Oficiul de Cadastru și Publicitate Imobiliară ALBA
Biroul de Cadastru și Publicitate Imobiliară Campeni

A. Partea I. Descrierea imobilului

TEREN Extravilan

Adresa: Jud. Alba

Nr. Crt	Nr cadastral Nr. topografic	Suprafața* (mp)	Observații / Referințe
A1		2.000	Sector cadastral:38 Teren neimprejmuit; UP IX UA 76 B/1

B. Partea II. Proprietari și acte

Inscrieri privitoare la dreptul de proprietate și alte drepturi reale		Referințe
3152 / 12/03/2024		
Act Administrativ nr. 612/1, din 08/12/1992 emis de CJSDPAT ALBA;		
B1	Intabulare, drept de PROPRIETATE, dobandit prin Reconstituire, cota actuala 1/1, cota initiala 1/1 1) PLEȘA GHEORGHE	A1

C. Partea III. SARCINI .

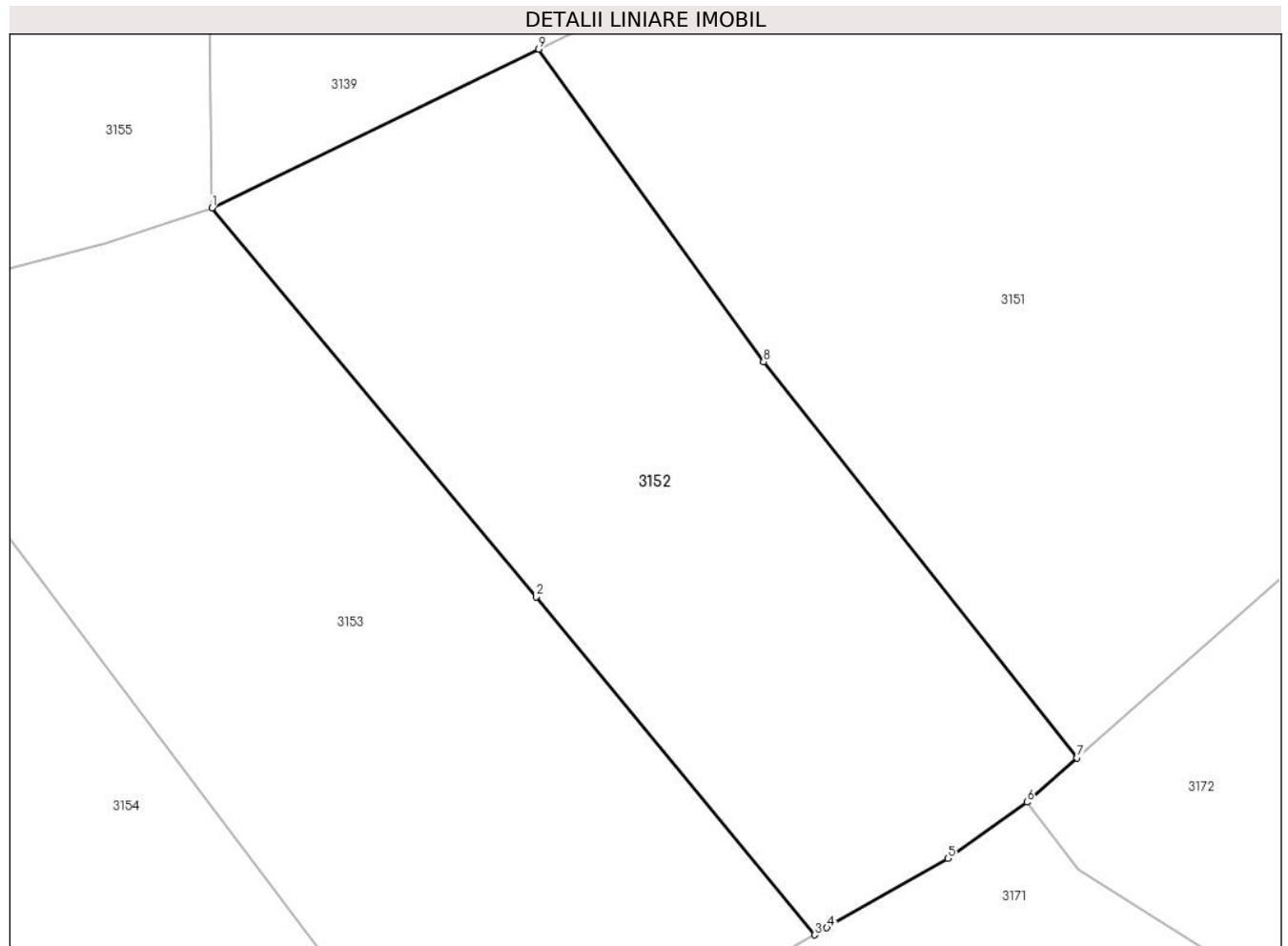
Inscrieri privind dezmembramintele dreptului de proprietate, drepturi reale de garanție și sarcini	Referințe
NU SUNT	

Anexa Nr. 1 La Partea I

Teren

Nr cadastral	Suprafața (mp)*	Observații / Referințe
	2.000	UP IX UA 76 B/1

* Suprafața este determinată în planul de proiecție Stereo 70.



Date referitoare la teren

Crt	Categorie folosință	Intravilan	Suprafața (mp)	Tarla	Parcelă	Nr. topo	Observații / Referințe
1	padure	NU	2.000	-	-	-	UP IX UA 76 B/1

Lungime Segmente

1) Valorile lungimilor segmentelor sunt obținute din proiecție în plan.

Punct început	X / Y	Punct sfârșit	X / Y	Lungime segment (** (m)
1	344.383,29 546.143,827	2	344.409,606 546.112,309	41.06
2	344.409,606 546.112,309	3	344.432,203 546.084,93	35.5
3	344.432,203 546.084,93	4	344.433,193 546.085,5	1.142
4	344.433,193 546.085,5	5	344.442,993 546.091,131	11.303
5	344.442,993 546.091,131	6	344.449,412 546.095,689	7.873

Punct început	X / Y	Punct sfârșit	X / Y	Lungime segment (** (m)
6	344.449,412 546.095,689	7	344.453,492 546.099,278	5.434
7	344.453,492 546.099,278	8	344.428,04 546.131,368	40.958
8	344.428,04 546.131,368	9	344.409,797 546.156,7	31.217
9	344.409,797 546.156,7	1	344.383,29 546.143,827	29.468

** Lungimile segmentelor sunt determinate în planul de proiecție Stereo 70 și sunt rotunjite la 1 milimetru.

*** Distanța dintre puncte este formată din segmente cumulate ce sunt mai mici decât valoarea 1 milimetru.

**DATE DESPRE IMOBILUL NR. 3153**

Oficiul de Cadastru și Publicitate Imobiliară ALBA
Biroul de Cadastru și Publicitate Imobiliară Campeni

A. Partea I. Descrierea imobilului

TEREN Extravilan

Adresa: Jud. Alba

Nr. Crt	Nr cadastral Nr. topografic	Suprafața* (mp)	Observații / Referințe
A1		2.500	Sector cadastral:38 Teren neimprejmuit; UP IX UA 76 A/6

B. Partea II. Proprietari și acte

Inscrieri privitoare la dreptul de proprietate și alte drepturi reale		Referințe
3153 / 12/03/2024		
Act Administrativ nr. 612/19, din 08/12/1992 emis de CJSDPAT ALBA;		
B1	Intabulare, drept de PROPRIETATE, dobandit prin Reconstituire, cota actuala 1/1, cota initiala 1/1 1) BRICIU G ELISABETA DEFUNCT:Da	A1
Act Administrativ nr. 1011, din 06/03/2024 emis de COMUNA VADU MOȚILOR;		
B2	Se noteaza posesia factica in favoarea lui Scrob Cornel-Cristian 1) SCROB CORNEL-CRISTIAN	A1

C. Partea III. SARCINI .

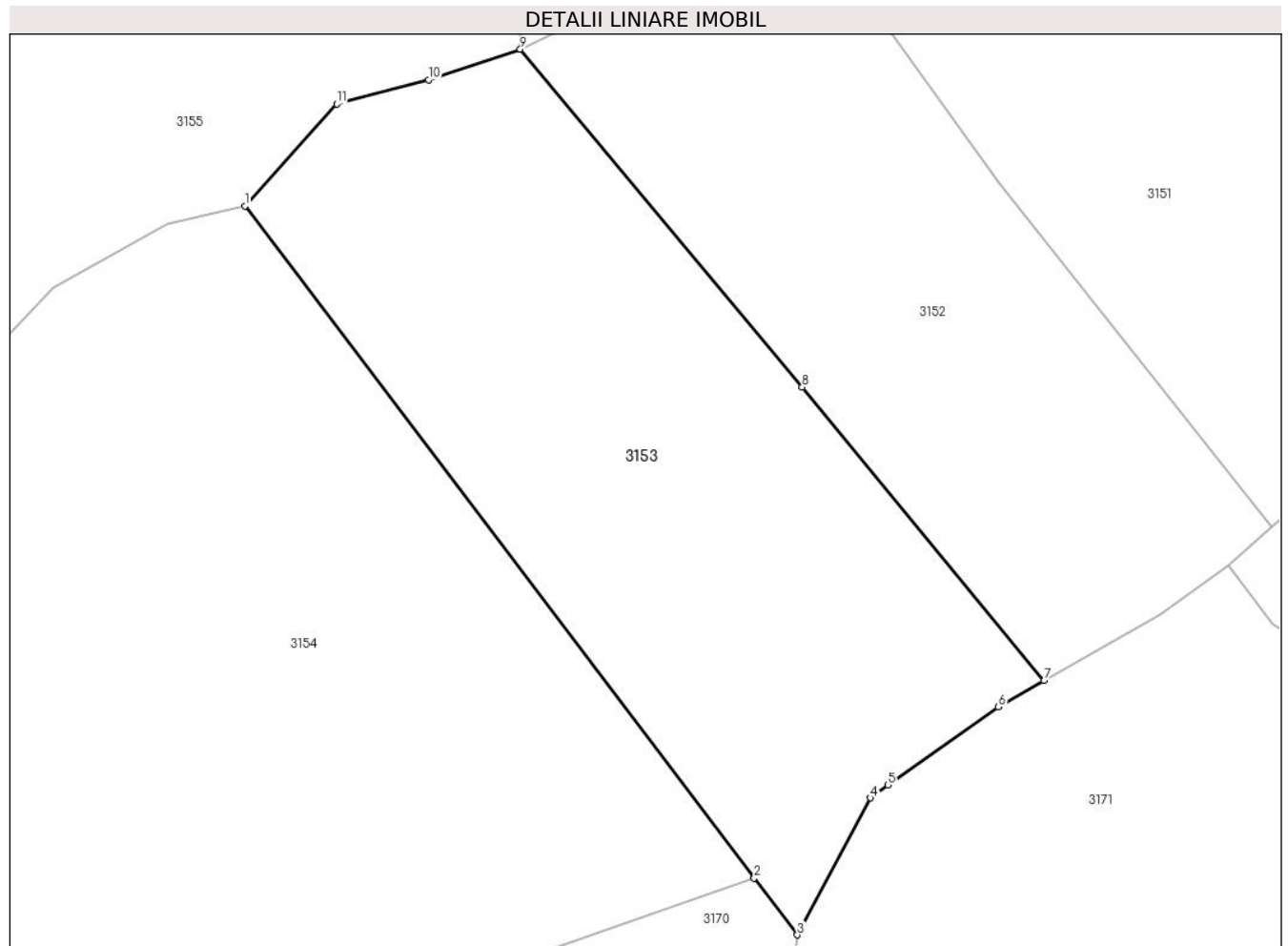
Inscrieri privind dezmembramintele dreptului de proprietate, drepturi reale de garanție și sarcini	Referințe
NU SUNT	

Anexa Nr. 1 La Partea I

Teren

Nr cadastral	Suprafața (mp)*	Observații / Referințe
	2.500	UP IX UA 76 A/6

* Suprafața este determinată în planul de proiecție Stereo 70.



Date referitoare la teren

Crt	Categorie folosință	Intravilan	Suprafața (mp)	Tarla	Parcelă	Nr. topo	Observații / Referințe
1	padure	NU	2.500	-	-	-	UP IX UA 76 A/6

Lungime Segmente

1) Valorile lungimilor segmentelor sunt obținute din proiecție în plan.

Punct început	X / Y	Punct sfârșit	X / Y	Lungime segment (** (m)
1	344.357,584 546.129,209	2	344.405,136 546.066,536	78.671
2	344.405,136 546.066,536	3	344.409,163 546.061,228	6.663
3	344.409,163 546.061,228	4	344.415,971 546.074,007	14.479
4	344.415,971 546.074,007	5	344.417,639 546.075,188	2.044
5	344.417,639 546.075,188	6	344.427,944 546.082,483	12.626

Punct început	X / Y	Punct sfârşit	X / Y	Lungime segment (** (m)
6	344.427,944 546.082,483	7	344.432,203 546.084,93	4.912
7	344.432,203 546.084,93	8	344.409,606 546.112,309	35.5
8	344.409,606 546.112,309	9	344.383,29 546.143,827	41.06
9	344.383,29 546.143,827	10	344.374,726 546.140,972	9.027
10	344.374,726 546.140,972	11	344.366,147 546.138,718	8.87
11	344.366,147 546.138,718	1	344.357,584 546.129,209	12.796

** Lungimile segmentelor sunt determinate în planul de proiecţie Stereo 70 şi sunt rotunjite la 1 milimetru.

*** Distanţa dintre puncte este formată din segmente cumulate ce sunt mai mici decât valoarea 1 milimetru.

**DATE DESPRE IMOBILUL NR. 3154**

Oficiul de Cadastru și Publicitate Imobiliară ALBA
Biroul de Cadastru și Publicitate Imobiliară Campeni

A. Partea I. Descrierea imobilului

TEREN Extravilan

Adresa: Jud. Alba

Nr. Crt	Nr cadastral Nr. topografic	Suprafața* (mp)	Observații / Referințe
A1		5.700	Sector cadastral:38 Teren neimprejmuit; UP IX UA 76/4

B. Partea II. Proprietari și acte

Inscrieri privitoare la dreptul de proprietate și alte drepturi reale		Referințe
3154 / 12/03/2024		
Act Administrativ nr. 612/34, din 08/12/1992 emis de CJSDPAT ALBA;		
B1	Intabulare, drept de PROPRIETATE, dobandit prin Reconstituire, cota actuala 1/1, cota initiala 1/1 1) TOADER D. SABINA DEFUNCT:Da	A1
Act Administrativ nr. 1012, din 06/03/2024 emis de COMUNA VADU MOȚILOR;		
B2	Se noteaza posesia factica in favoarea lui Toader Maria 1) TOADER MARIA , n. Carja	A1

C. Partea III. SARCINI .

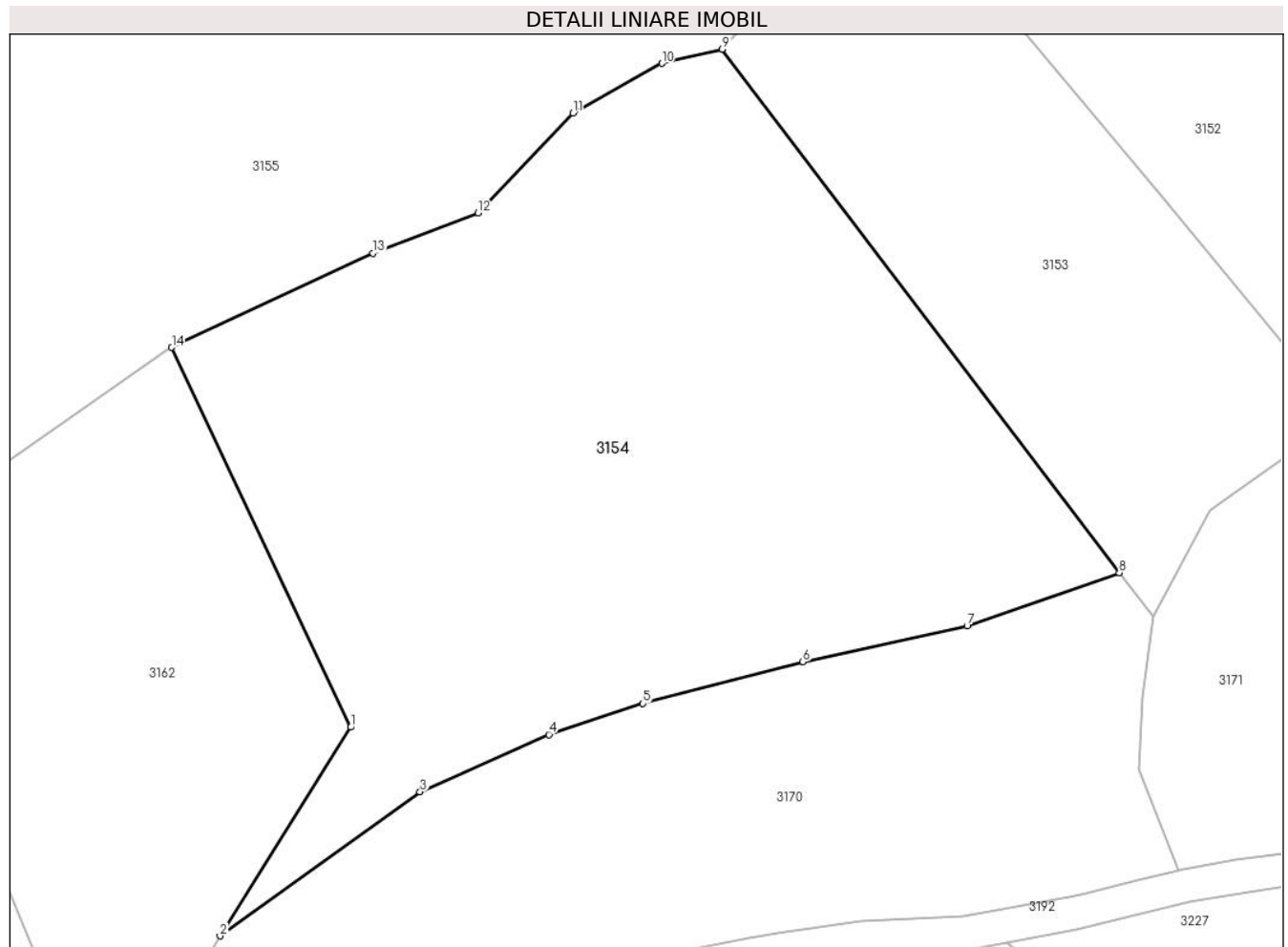
Inscrieri privind dezmembramintele dreptului de proprietate, drepturi reale de garanție și sarcini	Referințe
NU SUNT	

Anexa Nr. 1 La Partea I

Teren

Nr cadastral	Suprafața (mp)*	Observații / Referințe
	5.700	UP IX UA 76/4

* Suprafața este determinată în planul de proiecție Stereo 70.



Date referitoare la teren

Crt	Categorie folosință	Intravilan	Suprafața (mp)	Tarla	Parcelă	Nr. topo	Observații / Referințe
1	padure	NU	5.700	-	-	-	UP IX UA 76/4

Lungime Segmente

1) Valorile lungimilor segmentelor sunt obținute din proiecție în plan.

Punct început	X / Y	Punct sfârșit	X / Y	Lungime segment (** (m)
1	344.313,048 546.048,03	2	344.297,377 546.023,049	29.489
2	344.297,377 546.023,049	3	344.321,354 546.040,301	29.539
3	344.321,354 546.040,301	4	344.336,782 546.047,159	16.884
4	344.336,782 546.047,159	5	344.348,057 546.050,884	11.874
5	344.348,057 546.050,884	6	344.367,235 546.055,867	19.815

Punct început	X / Y	Punct sfârșit	X / Y	Lungime segment (** (m)
6	344.367,235 546.055,867	7	344.386,917 546.060,146	20.142
7	344.386,917 546.060,146	8	344.405,136 546.066,536	19.307
8	344.405,136 546.066,536	9	344.357,584 546.129,209	78.671
9	344.357,584 546.129,209	10	344.350,316 546.127,517	7.462
10	344.350,316 546.127,517	11	344.339,679 546.121,567	12.188
11	344.339,679 546.121,567	12	344.328,321 546.109,608	16.493
12	344.328,321 546.109,608	13	344.315,7 546.104,8	13.506
13	344.315,7 546.104,8	14	344.291,601 546.093,501	26.616
14	344.291,601 546.093,501	1	344.313,048 546.048,03	50.275

** Lungimile segmentelor sunt determinate în planul de proiecție Stereo 70 și sunt rotunjite la 1 milimetru.

*** Distanța dintre puncte este formată din segmente cumulate ce sunt mai mici decât valoarea 1 milimetru.

**DATE DESPRE IMOBILUL NR. 3155**

Oficiul de Cadastru și Publicitate Imobiliară ALBA
Biroul de Cadastru și Publicitate Imobiliară Campeni

A. Partea I. Descrierea imobilului

TEREN Extravilan

Adresa: Jud. Alba

Nr. Crt	Nr cadastral Nr. topografic	Suprafața* (mp)	Observații / Referințe
A1		5.100	Sector cadastral:38 Teren neimprejmuit; UP IX UA 76 A/5

B. Partea II. Proprietari și acte

Inscrieri privitoare la dreptul de proprietate și alte drepturi reale		Referințe
3155 / 12/03/2024		
Act Administrativ nr. 612/62, din 08/01/1993 emis de CJSDPAT ALBA;		
B1	Intabulare, drept de PROPRIETATE, dobandit prin Reconstituire, cota actuala 1/1, cota initiala 1/1 1) TOADER NICOLAE-BENIAMIN	A1

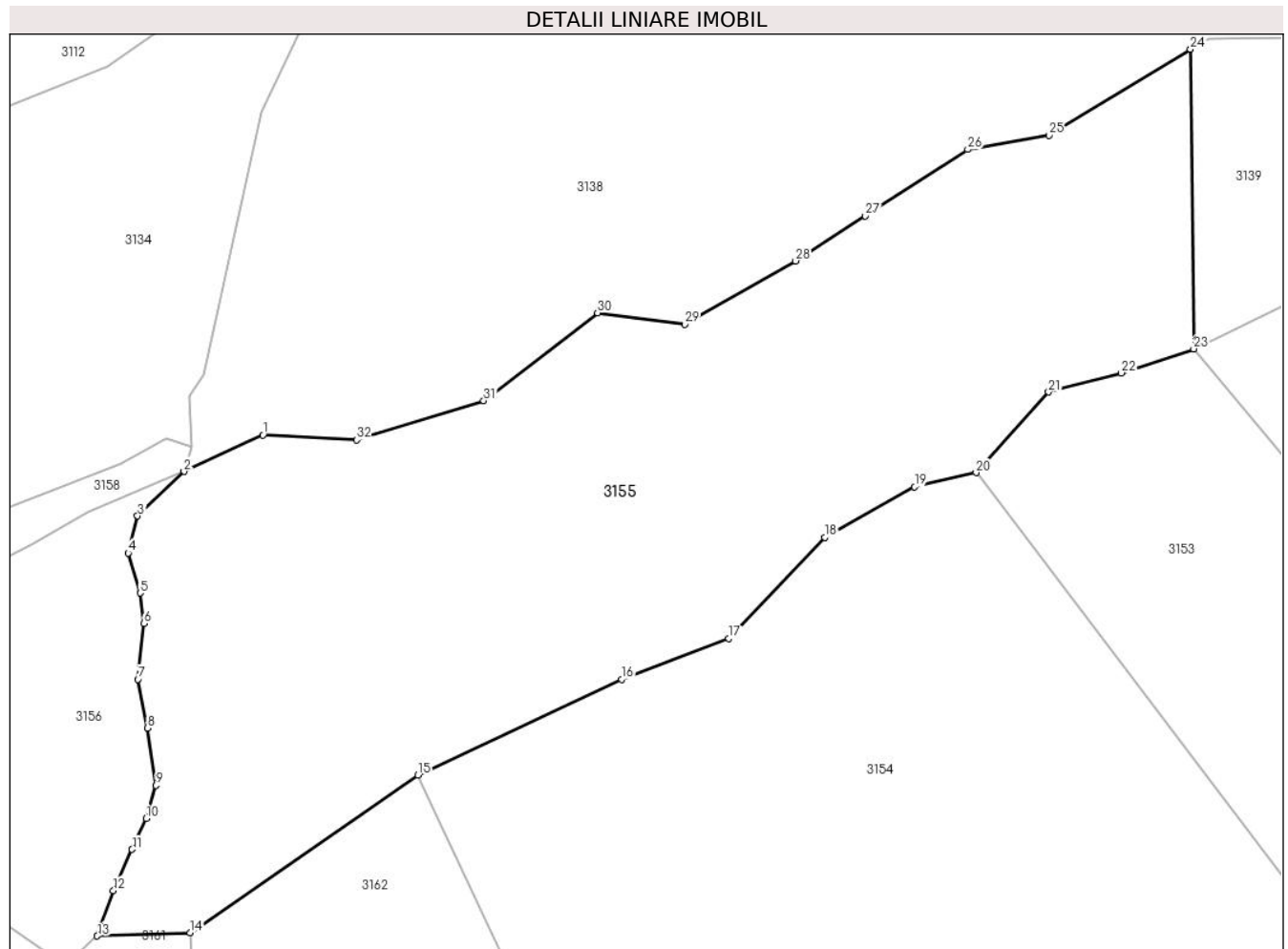
C. Partea III. SARCINI .

Inscrieri privind dezmembramintele dreptului de proprietate, drepturi reale de garanție și sarcini	Referințe
NU SUNT	

Teren

Nr cadastral	Suprafața (mp)*	Observații / Referințe
	5.100	UP IX UA 76 A/5

* Suprafața este determinată în planul de proiecție Stereo 70.



Date referitoare la teren

Crt	Categorie folosință	Intravilan	Suprafața (mp)	Tarla	Parcelă	Nr. topo	Observații / Referințe
1	padure	NU	5.100	-	-	-	UP IX UA 76 A/5

Lungime Segmente

1) Valorile lungimilor segmentelor sunt obținute din proiecție în plan.

Punct început	X / Y	Punct sfârșit	X / Y	Lungime segment (** (m)
1	344.273,295 546.133,647	2	344.263,976 546.129,346	10.264
3	344.258,481 546.124,09	4	344.257,376 546.119,71	4.517
5	344.258,771 546.114,982	6	344.259,224 546.111,383	3.627
7	344.258,515 546.104,815	8	344.259,654 546.099,057	5.87
9	344.260,677 546.092,278	10	344.259,488 546.088,362	4.093

Punct început	X / Y	Punct sfârșit	X / Y	Lungime segment (** (m)
2	344.263,976 546.129,346	3	344.258,481 546.124,09	7.604
4	344.257,376 546.119,71	5	344.258,771 546.114,982	4.93
6	344.259,224 546.111,383	7	344.258,515 546.104,815	6.606
8	344.259,654 546.099,057	9	344.260,677 546.092,278	6.856
10	344.259,488 546.088,362	11	344.257,83 546.084,722	4.0

Punct început	X / Y	Punct sfârșit	X / Y	Lungime segment (** (m)
11	344.257,83 546.084,722	12	344.255,619 546.079,865	5.337
13	344.253,72 546.074,497	14	344.264,693 546.074,881	10.98
15	344.291,601 546.093,501	16	344.315,7 546.104,8	26.616
17	344.328,321 546.109,608	18	344.339,679 546.121,567	16.493
19	344.350,316 546.127,517	20	344.357,584 546.129,209	7.462
21	344.366,147 546.138,718	22	344.374,726 546.140,972	8.87
23	344.383,29 546.143,827	24	344.382,906 546.179,193	35.368
25	344.366,186 546.169,044	26	344.356,605 546.167,355	9.729
27	344.344,49 546.159,516	28	344.336,263 546.154,193	9.799
29	344.323,147 546.146,734	30	344.312,834 546.148,086	10.401
31	344.299,378 546.137,712	32	344.284,405 546.133,081	15.673

Punct început	X / Y	Punct sfârșit	X / Y	Lungime segment (** (m)
12	344.255,619 546.079,865	13	344.253,72 546.074,497	5.694
14	344.264,693 546.074,881	15	344.291,601 546.093,501	32.722
16	344.315,7 546.104,8	17	344.328,321 546.109,608	13.506
18	344.339,679 546.121,567	19	344.350,316 546.127,517	12.188
20	344.357,584 546.129,209	21	344.366,147 546.138,718	12.796
22	344.374,726 546.140,972	23	344.383,29 546.143,827	9.027
24	344.382,906 546.179,193	25	344.366,186 546.169,044	19.559
26	344.356,605 546.167,355	27	344.344,49 546.159,516	14.43
28	344.336,263 546.154,193	29	344.323,147 546.146,734	15.089
30	344.312,834 546.148,086	31	344.299,378 546.137,712	16.991
32	344.284,405 546.133,081	1	344.273,295 546.133,647	11.124

** Lungimile segmentelor sunt determinate în planul de proiecție Stereo 70 și sunt rotunjite la 1 milimetru.

*** Distanța dintre puncte este formată din segmente cumulate ce sunt mai mici decât valoarea 1 milimetru.

**DATE DESPRE IMOBILUL NR. 3156**

Oficiul de Cadastru și Publicitate Imobiliară ALBA
Biroul de Cadastru și Publicitate Imobiliară Campeni

A. Partea I. Descrierea imobilului

TEREN Extravilan

Adresa: Jud. Alba

Nr. Crt	Nr cadastral Nr. topografic	Suprafața* (mp)	Observații / Referințe
A1		2.100	Sector cadastral:38 Teren neimprejmuit; UP IX UA 74 D/16

B. Partea II. Proprietari și acte

Inscrieri privitoare la dreptul de proprietate și alte drepturi reale		Referințe
3156 / 12/03/2024		
Act Administrativ nr. 7079/440, din 06/12/1996 emis de CJSDPAT ALBA;		
B1	Intabulare, drept de PROPRIETATE, dobandit prin Reconstituire, cota actuala 1/1, cota initiala 1/1 1) CORCHEȘ AURORA	A1

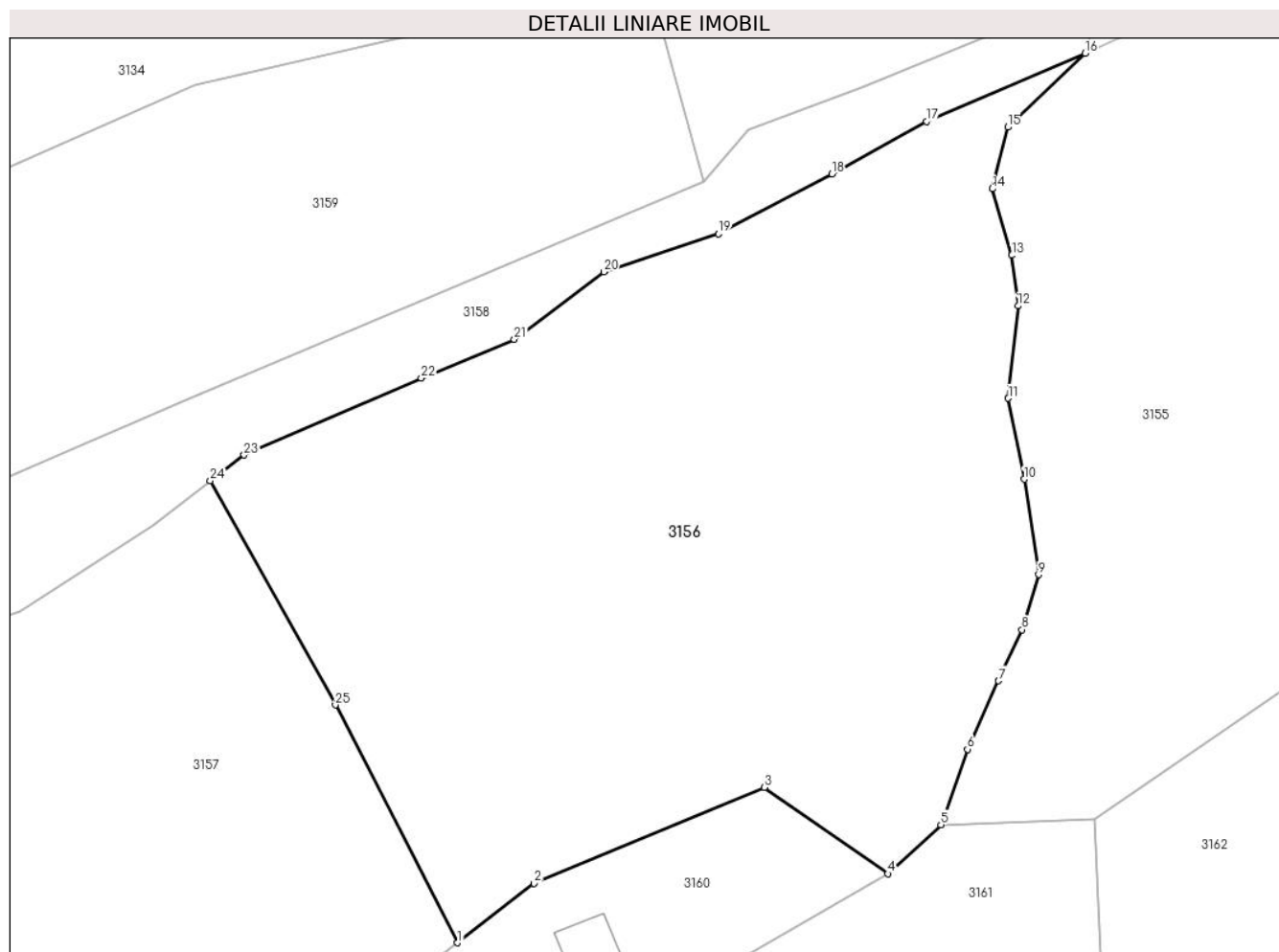
C. Partea III. SARCINI .

Inscrieri privind dezmembramintele dreptului de proprietate, drepturi reale de garanție și sarcini	Referințe
NU SUNT	

Teren

Nr cadastral	Suprafața (mp)*	Observații / Referințe
	2.100	UP IX UA 74 D/16

* Suprafața este determinată în planul de proiecție Stereo 70.



Date referitoare la teren

Crt	Categorie folosință	Intravilan	Suprafața (mp)	Tarla	Parcelă	Nr. topo	Observații / Referințe
1	padure	NU	2.100	-	-	-	UP IX UA 74 D/16

Lungime Segmente

1) Valorile lungimilor segmentelor sunt obținute din proiecție în plan.

Punct început	X / Y	Punct sfârșit	X / Y	Lungime segment (** (m)
1	344.219,326 546.066,104	2	344.224,782 546.070,316	6.893
3	344.241,156 546.077,145	4	344.249,947 546.071,017	10.716
5	344.253,72 546.074,497	6	344.255,619 546.079,865	5.694
7	344.257,83 546.084,722	8	344.259,488 546.088,362	4.0
9	344.260,677 546.092,278	10	344.259,654 546.099,057	6.856

Punct început	X / Y	Punct sfârșit	X / Y	Lungime segment (** (m)
2	344.224,782 546.070,316	3	344.241,156 546.077,145	17.741
4	344.249,947 546.071,017	5	344.253,72 546.074,497	5.133
6	344.255,619 546.079,865	7	344.257,83 546.084,722	5.337
8	344.259,488 546.088,362	9	344.260,677 546.092,278	4.093
10	344.259,654 546.099,057	11	344.258,515 546.104,815	5.87

Punct început	X / Y	Punct sfârșit	X / Y	Lungime segment (** (m)
11	344.258,515 546.104,815	12	344.259,224 546.111,383	6.606
13	344.258,771 546.114,982	14	344.257,376 546.119,71	4.93
15	344.258,481 546.124,09	16	344.263,976 546.129,346	7.604
17	344.252,712 546.124,501	18	344.245,959 546.120,765	7.718
19	344.237,892 546.116,516	20	344.229,737 546.113,807	8.593
21	344.223,378 546.109,005	22	344.216,756 546.106,255	7.17
23	344.204,157 546.100,776	24	344.201,753 546.098,944	3.022
25	344.210,641 546.083,01	1	344.219,326 546.066,104	19.006

Punct început	X / Y	Punct sfârșit	X / Y	Lungime segment (** (m)
12	344.259,224 546.111,383	13	344.258,771 546.114,982	3.627
14	344.257,376 546.119,71	15	344.258,481 546.124,09	4.517
16	344.263,976 546.129,346	17	344.252,712 546.124,501	12.262
18	344.245,959 546.120,765	19	344.237,892 546.116,516	9.118
20	344.229,737 546.113,807	21	344.223,378 546.109,005	7.968
22	344.216,756 546.106,255	23	344.204,157 546.100,776	13.739
24	344.201,753 546.098,944	25	344.210,641 546.083,01	18.245

** Lungimile segmentelor sunt determinate în planul de proiecție Stereo 70 și sunt rotunjite la 1 milimetru.

*** Distanța dintre puncte este formată din segmente cumulate ce sunt mai mici decât valoarea 1 milimetru.

**DATE DESPRE IMOBILUL NR. 3157**

Oficiul de Cadastru și Publicitate Imobiliară ALBA
Biroul de Cadastru și Publicitate Imobiliară Campeni

A. Partea I. Descrierea imobilului

TEREN Extravilan

Nr. CF vechi:1621 SACATURA

Adresa: Jud. Alba

Nr. Crt	Nr cadastral Nr. topografic	Suprafața* (mp)	Observații / Referințe
A1	71040	4.309	Sector cadastral:38 Teren neimprijmit;

B. Partea II. Proprietari și acte

Inscrieri privitoare la dreptul de proprietate și alte drepturi reale	Referințe
687 / 17/03/2004	
Hotarare Judecatoreasca nr. 251/2001 DOSAR 399/2000, din 17/03/2004 emis de JUD CAMPENI;	
B1	Intabulare, drept de PROPRIETATE, dobandit prin Hotarare Judecatoreasca, cota actuala 1400/4309, cota initiala 1400/4309 1) CORCHEȘ AURORA
3157 / 12/03/2024	
Act Normativ nr. 7, din 13/03/1996 emis de PARLAMENT;	
B2	Intabulare, drept de PROPRIETATE, dobandit prin Lege, cota actuala 2909/4309, cota initiala 2909/4309 1) NEIDENTIFICAT NEIDENTIFICAT
Act Administrativ nr. 1013, din 06/03/2024 emis de COMUNA VADU MOȚILOR;	
B3	Se noteaza posesia factica in favoarea lu Corcheș Aurora 1) CORCHEȘ AURORA

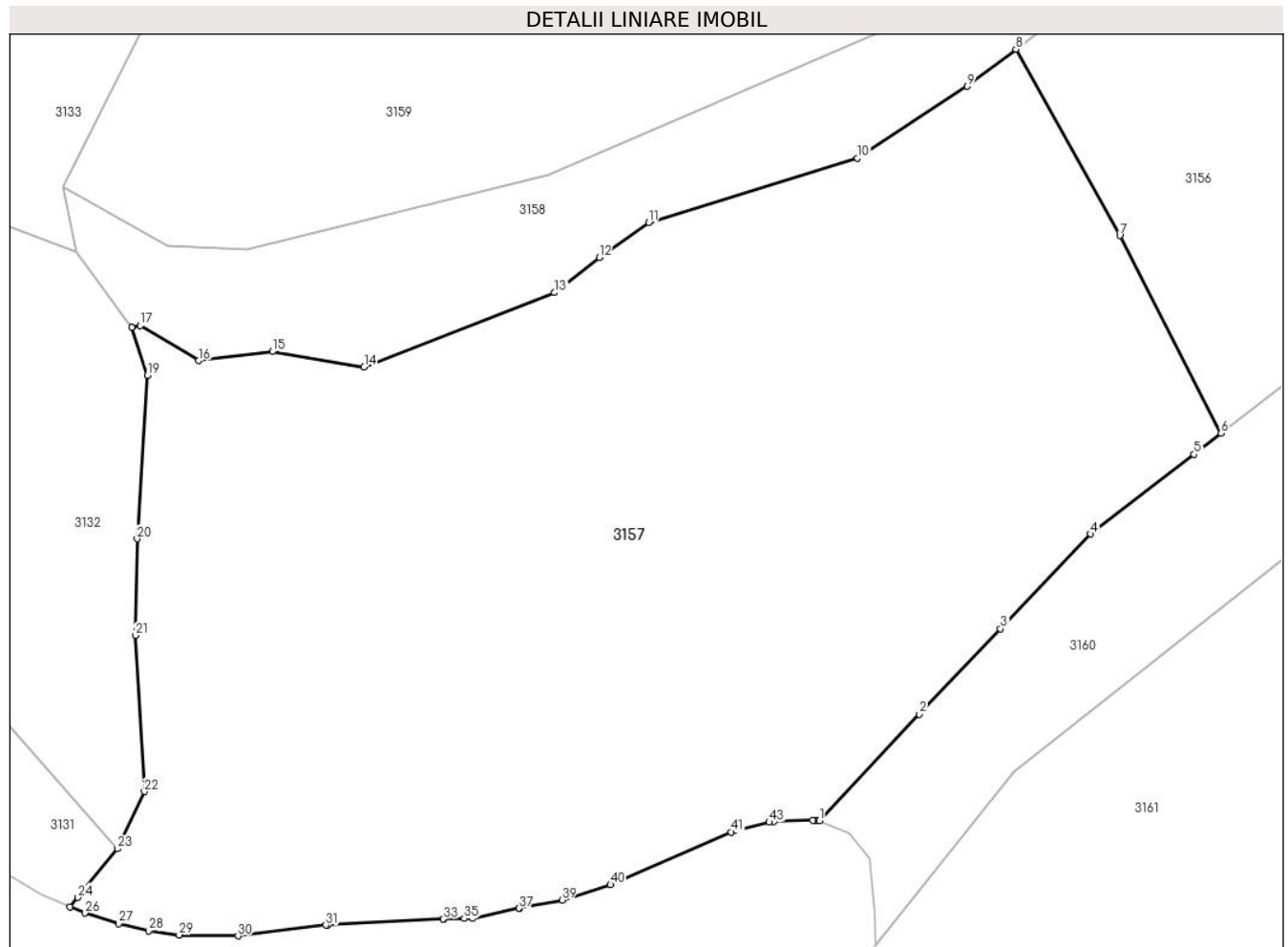
C. Partea III. SARCINI .

Inscrieri privind dezmembramintele dreptului de proprietate, drepturi reale de garanție și sarcini	Referințe
NU SUNT	

Teren

Nr cadastral	Suprafața (mp)*	Observații / Referințe
71040	4.309	

* Suprafața este determinată în planul de proiecție Stereo 70.



Date referitoare la teren

Crt	Categorie folosință	Intravilan	Suprafața (mp)	Tarla	Parcelă	Nr. topo	Observații / Referințe
1	pasune	NU	4.309	-	-	904/1	

Lungime Segmente

1) Valorile lungimilor segmentelor sunt obținute din proiecție în plan.

Punct început	X / Y	Punct sfârșit	X / Y	Lungime segment
1	344.184,92 546.032,951	2	344.193,483 546.042,071	12.51
2	344.193,483 546.042,071	3	344.200,434 546.049,371	10.08
3	344.200,434 546.049,371	4	344.208,163 546.057,488	11.208
4	344.208,163 546.057,488	5	344.216,997 546.064,307	11.16
5	344.216,997 546.064,307	6	344.219,326 546.066,104	2.942
6	344.219,326 546.066,104	7	344.210,641 546.083,01	19.006
7	344.210,641 546.083,01	8	344.201,753 546.098,944	18.245
8	344.201,753 546.098,944	9	344.197,604 546.095,781	5.217
9	344.197,604 546.095,781	10	344.188,201 546.089,616	11.244
10	344.188,201 546.089,616	11	344.170,317 546.084,137	18.704
11	344.170,317 546.084,137	12	344.166,097 546.081,123	5.186
12	344.166,097 546.081,123	13	344.162,27 546.078,125	4.861
13	344.162,27 546.078,125	14	344.145,965 546.071,786	17.494
14	344.145,965 546.071,786	15	344.138,112 546.073,087	7.96
15	344.138,112 546.073,087	16	344.131,806 546.072,307	6.354
16	344.131,806 546.072,307	17	344.126,807 546.075,315	5.834
17	344.126,807 546.075,315	18	344.126,084 546.075,14	0.744
18	344.126,084 546.075,14	19	344.127,409 546.071,051	4.298

Punct început	X / Y	Punct sfârșit	X / Y	Lungime segment	Punct început	X / Y	Punct sfârșit	X / Y	Lungime segment	Punct început	X / Y	Punct sfârșit	X / Y	Lungime segment
19	344.127,409 546.071,051	20	344.126,541 546.057,074	14.004	20	344.126,541 546.057,074	21	344.126,391 546.048,816	8.259	21	344.126,391 546.048,816	22	344.127,16 546.035,467	13.371
22	344.127,16 546.035,467	23	344.124,863 546.030,572	5.407	23	344.124,863 546.030,572	24	344.121,461 546.026,402	5.382	24	344.121,461 546.026,402	25	344.120,776 546.025,611	1.046
25	344.120,776 546.025,611	26	344.122,093 546.025,064	1.426	26	344.122,093 546.025,064	27	344.124,961 546.024,168	3.005	27	344.124,961 546.024,168	28	344.127,533 546.023,552	2.645
28	344.127,533 546.023,552	29	344.130,149 546.023,206	2.639	29	344.130,149 546.023,206	30	344.135,175 546.023,121	5.027	30	344.135,175 546.023,121	31	344.142,704 546.024,036	7.584
31	344.142,704 546.024,036	32	344.142,844 546.024,049	0.141	32	344.142,844 546.024,049	33	344.152,755 546.024,549	9.924	33	344.152,755 546.024,549	34	344.152,793 546.024,551	0.038
34	344.152,793 546.024,551	35	344.154,54 546.024,606	1.748	35	344.154,54 546.024,606	36	344.155,271 546.024,63	0.731	36	344.155,271 546.024,63	37	344.159,238 546.025,481	4.057
37	344.159,238 546.025,481	38	344.159,289 546.025,491	0.052	38	344.159,289 546.025,491	39	344.162,91 546.026,17	3.684	39	344.162,91 546.026,17	40	344.167,046 546.027,503	4.346
40	344.167,046 546.027,503	41	344.177,399 546.032,007	11.29	41	344.177,399 546.032,007	42	344.177,715 546.032,115	0.334	42	344.177,715 546.032,115	43	344.180,641 546.032,84	3.014
43	344.180,641 546.032,84	44	344.181,052 546.032,898	0.415	44	344.181,052 546.032,898	45	344.184,376 546.033,015	3.326	45	344.184,376 546.033,015	46	344.184,731 546.032,996	0.356
46	344.184,731 546.032,996	1	344.184,92 546.032,951	0.194										

** Lungimile segmentelor sunt determinate în planul de proiecție Stereo 70 și sunt rotunjite la 1 milimetru.

*** Distanța dintre puncte este formată din segmente cumulate ce sunt mai mici decât valoarea 1 milimetru.

**DATE DESPRE IMOBILUL NR. 3158**

Oficiul de Cadastru și Publicitate Imobiliară ALBA
Biroul de Cadastru și Publicitate Imobiliară Campeni

A. Partea I. Descrierea imobilului

Nr. CF vechi:119(70055)
Nr. topografic: 901/2

TEREN Extravilan

Adresa: Jud. Alba

Nr. Crt	Nr cadastral Nr. topografic	Suprafața* (mp)	Observații / Referințe
A1		1.070	Sector cadastral:38 Teren neimprejmuit; Parte din Cartea Funciara veche nr.119(70055) Sacatura, cu nr. topografic vechi 901/2. Configuratia imobilului stabilita conform identificarii in teren si a masuratorilor efectuate nu corespunde cu situatia tehnica a imobilului din cartea funciara veche, conform ordinul ANCP nr. 600/2023.

B. Partea II. Proprietari și acte

Inscrieri privitoare la dreptul de proprietate și alte drepturi reale		Referințe
3158 / 12/03/2024		
Act Normativ nr. 7, din 13/03/1996 emis de PARLAMENT;		
B1	Intabulare, drept de PROPRIETATE, dobandit prin Lege, cota actuala 1/1, cota initiala 1/1 1) NEIDENTIFICAT NEIDENTIFICAT	A1
Act Administrativ nr. 1014, din 06/03/2024 emis de COMUNA VADU MOȚILOR;		
B2	Se noteaza posesia factica in favoarea lui Paven Mircea-Ion 1) PAVEN MIRCEA-ION	A1

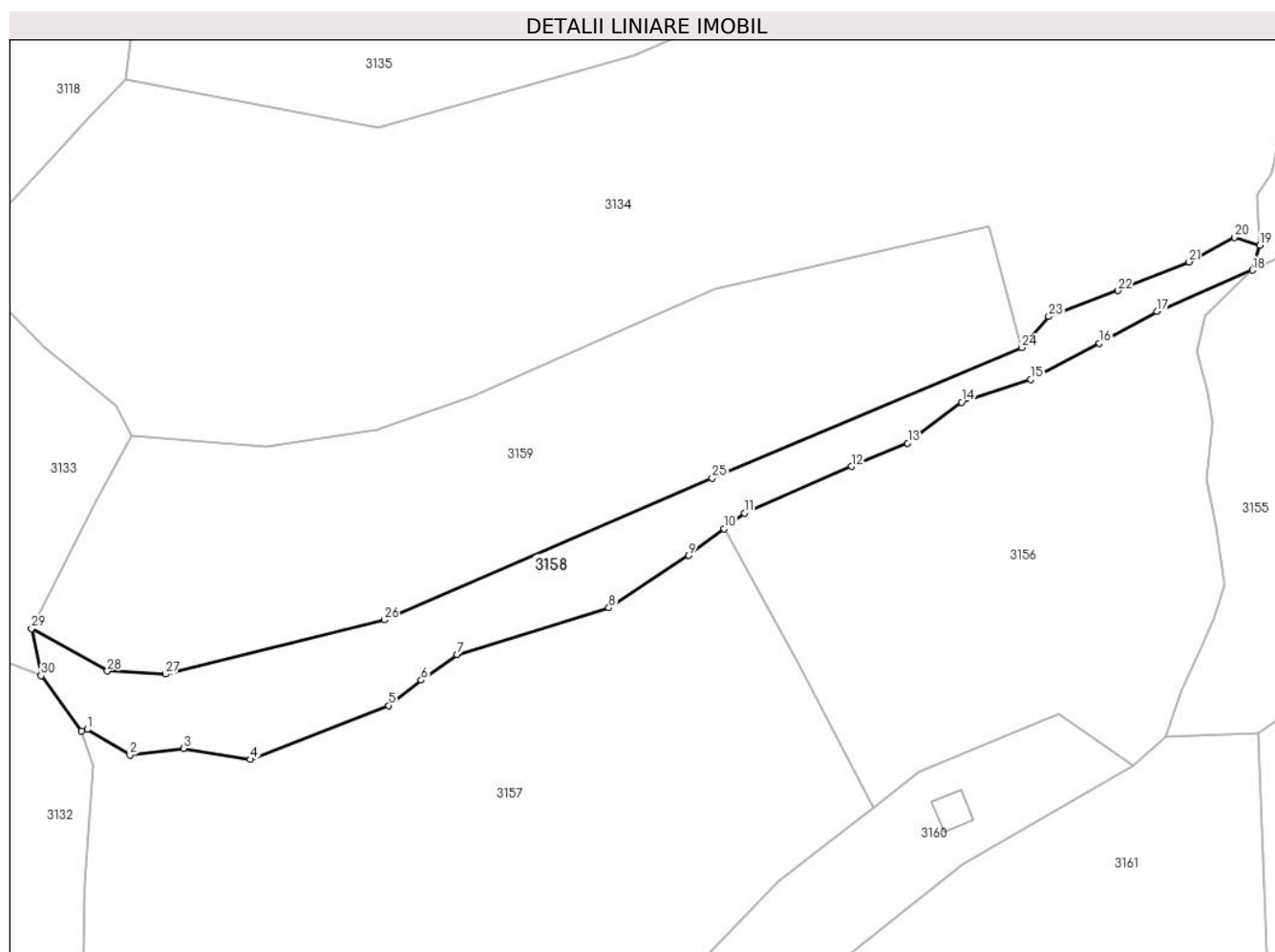
C. Partea III. SARCINI .

Inscrieri privind dezmembramintele dreptului de proprietate, drepturi reale de garanție și sarcini	Referințe
NU SUNT	

Teren

Nr cadastral	Suprafața (mp)*	Observații / Referințe
	1.070	Parte din Cartea Funciara veche nr.119(70055) Sacatura, cu nr. topografic vechi 901/2. Configuratia imobilului stabilita conform identificarii in teren si a masuratorilor efectuate nu corespunde cu situatia tehnica a imobilului din cartea funciara veche, conform ordinul ANCPI nr. 600/2023.

* Suprafața este determinată în planul de proiecție Stereo 70.



Date referitoare la teren

Crt	Categorie folosință	Intra vilan	Suprafața (mp)	Tarla	Parcelă	Nr. topo	Observații / Referințe
1	pasune	NU	1.070	-	-	-	PASUNE IMPADURITA

Lungime Segmente

1) Valorile lungimilor segmentelor sunt obținute din proiecție în plan.

Punct început	X / Y	Punct sfârșit	X / Y	Lungime segment (** (m)
1	344.126,807 546.075,315	2	344.131,806 546.072,307	5.834
3	344.138,112 546.073,087	4	344.145,965 546.071,786	7.96
5	344.162,27 546.078,125	6	344.166,097 546.081,123	4.861
7	344.170,317 546.084,137	8	344.188,201 546.089,616	18.704

Punct început	X / Y	Punct sfârșit	X / Y	Lungime segment (** (m)
2	344.131,806 546.072,307	3	344.138,112 546.073,087	6.354
4	344.145,965 546.071,786	5	344.162,27 546.078,125	17.494
6	344.166,097 546.081,123	7	344.170,317 546.084,137	5.186
8	344.188,201 546.089,616	9	344.197,604 546.095,781	11.244

Punct început	X / Y	Punct sfârșit	X / Y	Lungime segment (** (m))
9	344.197,604 546.095,781	10	344.201,753 546.098,944	5.217
11	344.204,157 546.100,776	12	344.216,756 546.106,255	13.739
13	344.223,378 546.109,005	14	344.229,737 546.113,807	7.968
15	344.237,892 546.116,516	16	344.245,959 546.120,765	9.118
17	344.252,712 546.124,501	18	344.263,976 546.129,346	12.262
19	344.264,843 546.132,301	20	344.261,862 546.133,204	3.115
21	344.256,514 546.130,309	22	344.248,137 546.126,931	9.032
23	344.239,992 546.123,893	24	344.236,819 546.120,24	4.839
25	344.200,362 546.104,89	26	344.161,75 546.088,198	42.066
27	344.135,972 546.081,82	28	344.129,148 546.082,18	6.833
29	344.120,216 546.087,193	30	344.121,345 546.081,66	5.647
31	344.126,084 546.075,14	1	344.126,807 546.075,315	0.744

Punct început	X / Y	Punct sfârșit	X / Y	Lungime segment (** (m))
10	344.201,753 546.098,944	11	344.204,157 546.100,776	3.022
12	344.216,756 546.106,255	13	344.223,378 546.109,005	7.17
14	344.229,737 546.113,807	15	344.237,892 546.116,516	8.593
16	344.245,959 546.120,765	17	344.252,712 546.124,501	7.718
18	344.263,976 546.129,346	19	344.264,843 546.132,301	3.08
20	344.261,862 546.133,204	21	344.256,514 546.130,309	6.081
22	344.248,137 546.126,931	23	344.239,992 546.123,893	8.693
24	344.236,819 546.120,24	25	344.200,362 546.104,89	39.557
26	344.161,75 546.088,198	27	344.135,972 546.081,82	26.555
28	344.129,148 546.082,18	29	344.120,216 546.087,193	10.243
30	344.121,345 546.081,66	31	344.126,084 546.075,14	8.06

** Lungimile segmentelor sunt determinate în planul de proiecție Stereo 70 și sunt rotunjite la 1 milimetru.

*** Distanța dintre puncte este formată din segmente cumulate ce sunt mai mici decât valoarea 1 milimetru.

**DATE DESPRE IMOBILUL NR. 3159**

Oficiul de Cadastru și Publicitate Imobiliară ALBA
Biroul de Cadastru și Publicitate Imobiliară Campeni

A. Partea I. Descrierea imobilului

TEREN Extravilan

Adresa: Jud. Alba

Nr. Crt	Nr cadastral Nr. topografic	Suprafața* (mp)	Observații / Referințe
A1	70143	2.412	Sector cadastral:38 Teren neimprejmut;

B. Partea II. Proprietari și acte

Inscrieri privitoare la dreptul de proprietate și alte drepturi reale		Referințe
4807 / 25/05/2010		
Hotarare Judecatoreasca nr. 1422, dosar 1926/203/2009, din 12/11/2009 emis de JUDECATORIA CAMPENI (și documentațiile anexate);		
B1	imobilul de sub A 1 cu nr. top 903/2, se identifica cu cf electronic 70061 UAT Vadu Moșilor (provenita din conversia de pe hartie a cf nr. 545 Săcătură)	A1
Hotarare Judecatoreasca nr. 1422, dosar 1926/203/2009, din 12/11/2009 emis de JUDECATORIA CAMPENI (și documentațiile anexate);		
B2	Intabulare, drept de PROPRIETATE, dobandit prin Hotarare Judecatoreasca, cota actuala 1/2, cota initiala 1/1 1) MOTORA MARGARETA	A1
4390 / 28/04/2014		
Act Notarial nr. 371, din 25/04/2014 emis de BIN Marcu Ioana;		
B3	În baza actului pentru stabilirea cotelor de proprietate autentificat cu încheiere 371/2014 de BN Marcu Ioana se stabilesc cotele proprietarilor de sub B 2.1, B 2.2 de 1/2 parte fiecare , ca bun propriu .	A1
4400 / 28/04/2014		
Act Notarial nr. 21, din 25/04/2014 emis de BIN Marcu Ioana;		
B4	Intabulare, drept de PROPRIETATEcu titlu moștenire asupra cotei de proprietate a defunctului PLEȘA GHEORGHE de sub B 2.1, dobandit prin Succesiune, cota actuala 1/2, cota initiala 1/2 1) PAMFIL MIHAIELA-CORINA	A1

C. Partea III. SARCINI .

Inscrieri privind dezmembramintele dreptului de proprietate, drepturi reale de garanție și sarcini	Referințe
NU SUNT	

Teren

Nr cadastral	Suprafața (mp)*	Observații / Referințe
70143	2.412	

* Suprafața este determinată în planul de proiecție Stereo 70.



Date referitoare la teren

Crt	Categorie folosință	Intra vilan	Suprafața (mp)	Tarla	Parcelă	Nr. topo	Observații / Referințe
1	pasune	NU	2.412	-	-	-	

Lungime Segmente

1) Valorile lungimilor segmentelor sunt obținute din proiecție în plan.

Punct început	X / Y	Punct sfârșit	X / Y	Lungime segment (** (m)
1	344.147,931 546.108,594	2	344.132,062 546.109,858	15.919
2	344.132,062 546.109,858	3	344.127,713 546.102,063	8.926
3	344.127,713 546.102,063	4	344.120,216 546.087,193	16.653
4	344.120,216 546.087,193	5	344.129,148 546.082,18	10.243
5	344.129,148 546.082,18	6	344.135,972 546.081,82	6.833

Punct început	X / Y	Punct sfârșit	X / Y	Lungime segment (** (m)
6	344.135,972 546.081,82	7	344.161,75 546.088,198	26.555
7	344.161,75 546.088,198	8	344.200,362 546.104,89	42.066
8	344.200,362 546.104,89	9	344.236,819 546.120,24	39.557
9	344.236,819 546.120,24	10	344.232,94 546.134,528	14.805
10	344.232,94 546.134,528	11	344.200,626 546.127,114	33.154
11	344.200,626 546.127,114	12	344.172,185 546.114,498	31.114
12	344.172,185 546.114,498	13	344.160,904 546.110,518	11.962
13	344.160,904 546.110,518	1	344.147,931 546.108,594	13.115

** Lungimile segmentelor sunt determinate în planul de proiecție Stereo 70 și sunt rotunjite la 1 milimetru.

*** Distanța dintre puncte este formată din segmente cumulate ce sunt mai mici decât valoarea 1 milimetru.

**DATE DESPRE IMOBILUL NR. 3160**

Oficiul de Cadastru și Publicitate Imobiliară ALBA
Biroul de Cadastru și Publicitate Imobiliară Campeni

A. Partea I. Descrierea imobilului

TEREN Intravilan

Adresa: Loc. Vadu Motilor, Jud. Alba

Nr. Crt	Nr cadastral Nr. topografic	Suprafața* (mp)	Observații / Referințe
A1	70831	793	Sector cadastral:38 Teren neimprijmit;

Construcții

Crt	Nr cadastral Nr. topografic	Adresa	Observații / Referințe
A1.1	70831-C1	Loc. Vadu Motilor, Jud. Alba	Nr. niveluri:1; S. construita la sol:14 mp; S. construita desfasurata:14 mp; C1-Bazin de Apă, construit din beton, cu capacitatea de 10mc. Anul construirii 1974.

B. Partea II. Proprietari și acte

Inscrieri privitoare la dreptul de proprietate și alte drepturi reale		Referințe
10754 / 26/04/2017		
Act Administrativ nr. 37, din 15/05/2017 emis de Primăria Vadu Moților (act administrativ nr 780 din 26.04.2017, emis de Primăria Vadu Motilor);		
B1	imobilul de sub A 1 cu nr. top 907/1, se identifica cu cf pe hartie nr. 71 SACATURA .	A1, A1.1
B2	Intabulare, drept de PROPRIETATE, dobandit prin Lege, cota actuala 1/1, cota initiala 1/1 1) COMUNA VADU MOTILOR, CIF:4562192, DOMENIUL PUBLIC	A1, A1.1

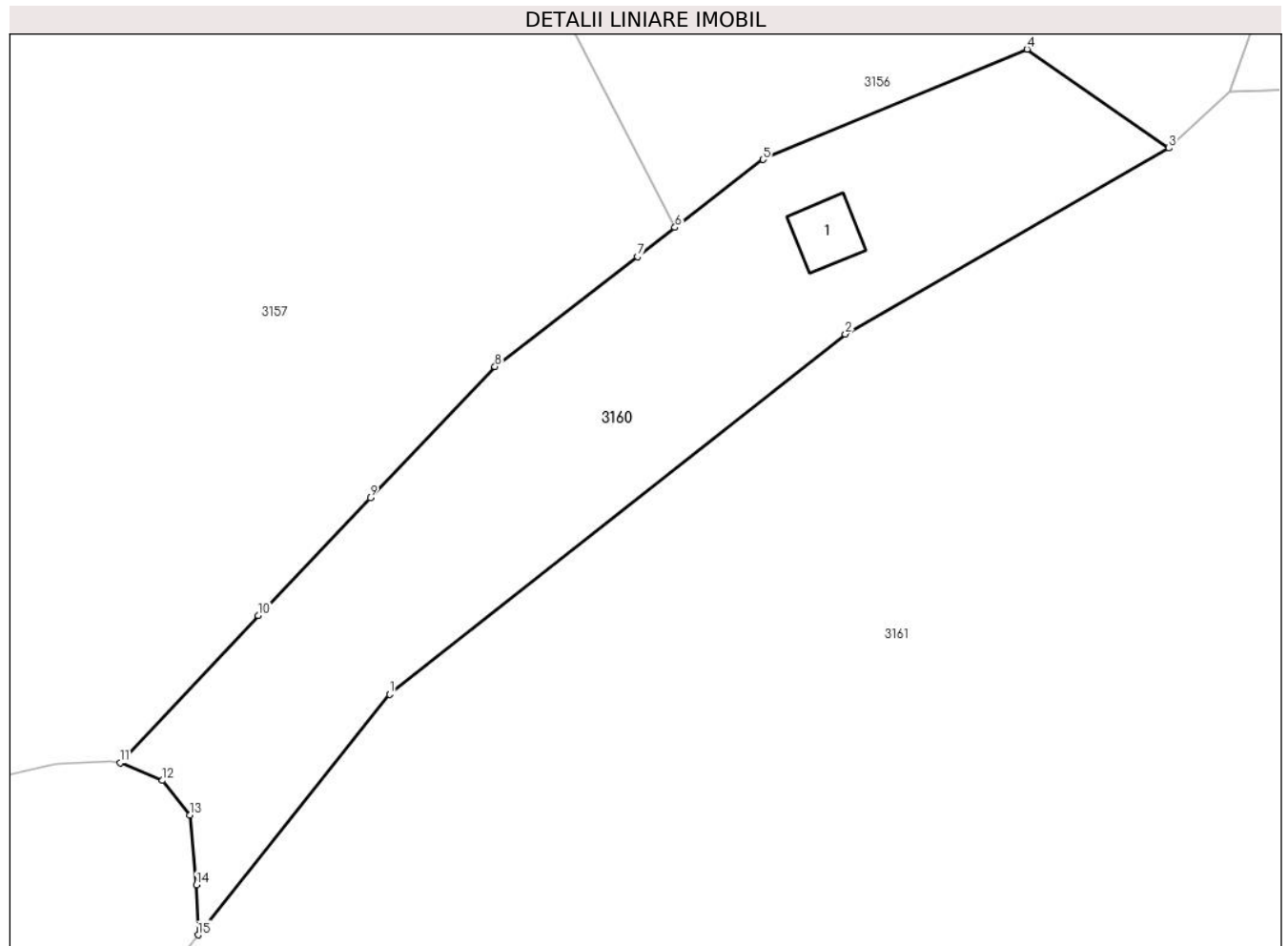
C. Partea III. SARCINI .

Inscrieri privind dezmembramintele dreptului de proprietate, drepturi reale de garanție și sarcini	Referințe
NU SUNT	

Teren

Nr cadastral	Suprafața (mp)*	Observații / Referințe
70831	793	

* Suprafața este determinată în planul de proiecție Stereo 70.



Date referitoare la teren

Crt	Categorie folosință	Intravilan	Suprafața (mp)	Tarla	Parcelă	Nr. topo	Observații / Referințe
1	curți constructii	DA	793	-	-	907/1	

Date referitoare la construcții

Crt	Număr	Destinație construcție	Supraf. (mp)	Situație juridică	Observații / Referințe
A1.1	70831-C1	construcții industriale și edilitare	14	Cu acte	Nr. niveluri:1; S. construita la sol:14 mp; S. construita desfasurata:14 mp; C1-Bazin de Apă, construit din beton, cu capacitatea de 10mc. Anul construirii 1974.

Lungime Segmente

1) Valorile lungimilor segmentelor sunt obținute din proiecție în plan.

Punct început	X / Y	Punct sfârșit	X / Y	Lungime segment (** (m))
1	344.201,63 546.037,19	2	344.229,885 546.059,505	36.004
2	344.229,885 546.059,505	3	344.249,947 546.071,017	23.13
3	344.249,947 546.071,017	4	344.241,156 546.077,145	10.716

Punct început	X / Y	Punct sfârșit	X / Y	Lungime segment (** (m)
4	344.241,156 546.077,145	5	344.224,782 546.070,316	17.741
5	344.224,782 546.070,316	6	344.219,326 546.066,104	6.893
6	344.219,326 546.066,104	7	344.216,997 546.064,307	2.942
7	344.216,997 546.064,307	8	344.208,163 546.057,488	11.16
8	344.208,163 546.057,488	9	344.200,434 546.049,371	11.208
9	344.200,434 546.049,371	10	344.193,483 546.042,071	10.08
10	344.193,483 546.042,071	11	344.184,92 546.032,951	12.51
11	344.184,92 546.032,951	12	344.187,54 546.031,863	2.837
12	344.187,54 546.031,863	13	344.189,257 546.029,717	2.748
13	344.189,257 546.029,717	14	344.189,65 546.025,389	4.346
14	344.189,65 546.025,389	15	344.189,749 546.022,298	3.093
15	344.189,749 546.022,298	1	344.201,63 546.037,19	19.051

** Lungimile segmentelor sunt determinate în planul de proiecție Stereo 70 și sunt rotunjite la 1 milimetru.

*** Distanța dintre puncte este formată din segmente cumulate ce sunt mai mici decât valoarea 1 milimetru.

**DATE DESPRE IMOBILUL NR. 3161**

Oficiul de Cadastru și Publicitate Imobiliară ALBA
Biroul de Cadastru și Publicitate Imobiliară Campeni

A. Partea I. Descrierea imobilului

TEREN Extravilan

Adresa: Jud. Alba

Nr. Crt	Nr cadastral Nr. topografic	Suprafața* (mp)	Observații / Referințe
A1		3.200	Sector cadastral:38 Teren neimprejmuit; UP IX UA 76 A/3

B. Partea II. Proprietari și acte

Inscrieri privitoare la dreptul de proprietate și alte drepturi reale		Referințe
3161 / 12/03/2024		
Act Administrativ nr. 612/24, din 08/12/1992 emis de CJSDPAT ALBA;		
B1	Intabulare, drept de PROPRIETATE, dobandit prin Reconstituire, cota actuala 1/1, cota initiala 1/1 1) TOADER N. CONSTANTIN DEFUNCT:Da	A1
Act Administrativ nr. 1015, din 06/03/2024 emis de COMUNA VADU MOȚILOR;		
B2	Se noteaza posesia factica in favoarea lui Toader Nicolae 1) TOADER NICOLAE	A1

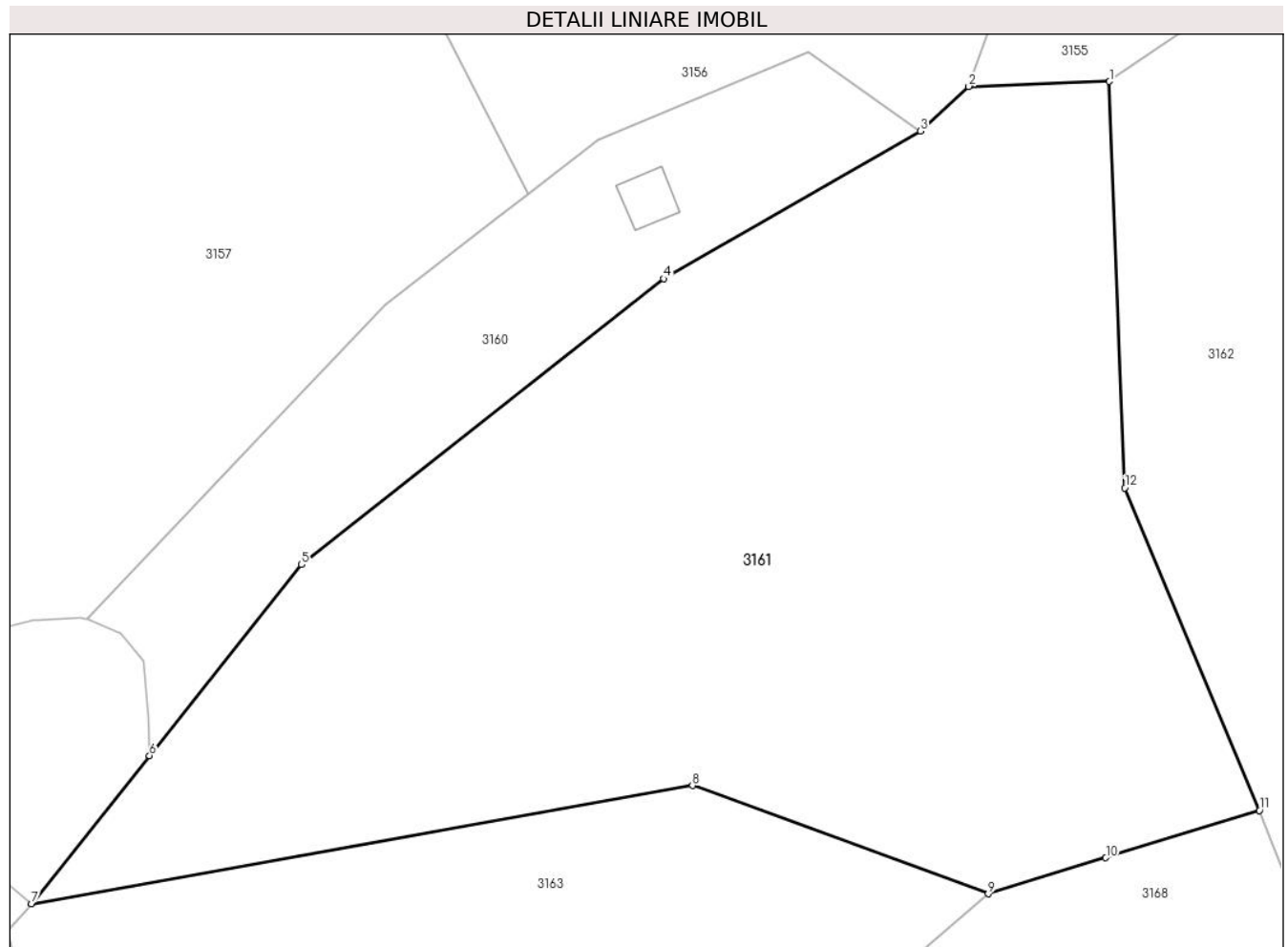
C. Partea III. SARCINI .

Inscrieri privind dezmembramintele dreptului de proprietate, drepturi reale de garanție și sarcini	Referințe
NU SUNT	

Teren

Nr cadastral	Suprafața (mp)*	Observații / Referințe
	3.200	UP IX UA 76 A/3

* Suprafața este determinată în planul de proiecție Stereo 70.



Date referitoare la teren

Crt	Categorie folosință	Intravilan	Suprafața (mp)	Tarla	Parcelă	Nr. topo	Observații / Referințe
1	padure	NU	3.200	-	-	-	UP IX UA 76 A/3

Lungime Segmente

1) Valorile lungimilor segmentelor sunt obținute din proiecție în plan.

Punct început	X / Y	Punct sfârșit	X / Y	Lungime segment (** (m)
1	344.264,693 546.074,881	2	344.253,72 546.074,497	10.98
2	344.253,72 546.074,497	3	344.249,947 546.071,017	5.133
3	344.249,947 546.071,017	4	344.229,885 546.059,505	23.13
4	344.229,885 546.059,505	5	344.201,63 546.037,19	36.004
5	344.201,63 546.037,19	6	344.189,749 546.022,298	19.051

Punct început	X / Y	Punct sfârșit	X / Y	Lungime segment (** (m)
6	344.189,749 546.022,298	7	344.180,537 546.010,751	14.771
7	344.180,537 546.010,751	8	344.232,146 546.019,959	52.424
8	344.232,146 546.019,959	9	344.255,239 546.011,508	24.591
9	344.255,239 546.011,508	10	344.264,418 546.014,333	9.604
10	344.264,418 546.014,333	11	344.276,412 546.018,025	12.549
11	344.276,412 546.018,025	12	344.265,903 546.043,18	27.262
12	344.265,903 546.043,18	1	344.264,693 546.074,881	31.724

** Lungimile segmentelor sunt determinate în planul de proiecție Stereo 70 și sunt rotunjite la 1 milimetru.

*** Distanța dintre puncte este formată din segmente cumulate ce sunt mai mici decât valoarea 1 milimetru.

**DATE DESPRE IMOBILUL NR. 3162**

Oficiul de Cadastru și Publicitate Imobiliară ALBA
Biroul de Cadastru și Publicitate Imobiliară Campeni

A. Partea I. Descrierea imobilului

TEREN Extravilan

Adresa: Jud. Alba

Nr. Crt	Nr cadastral Nr. topografic	Suprafața* (mp)	Observații / Referințe
A1		2.600	Sector cadastral:38 Teren neimprejmuit; UP IX UA 76 A/3

B. Partea II. Proprietari și acte

Inscrieri privitoare la dreptul de proprietate și alte drepturi reale		Referințe
3162 / 12/03/2024		
Act Administrativ nr. 612/24, din 08/12/1992 emis de CJSDPAT ALBA;		
B1	Intabulare, drept de PROPRIETATE, dobandit prin Reconstituire, cota actuala 1/1, cota initiala 1/1 1) TOADER N. CONSTANTIN DEFUNCT:Da	A1
Act Administrativ nr. 1016, din 06/03/2024 emis de COMUNA VADU MOȚILOR;		
B2	Se noteaza posesia factica in favoarea lui Toader Nicolae 1) TOADER NICOLAE	A1

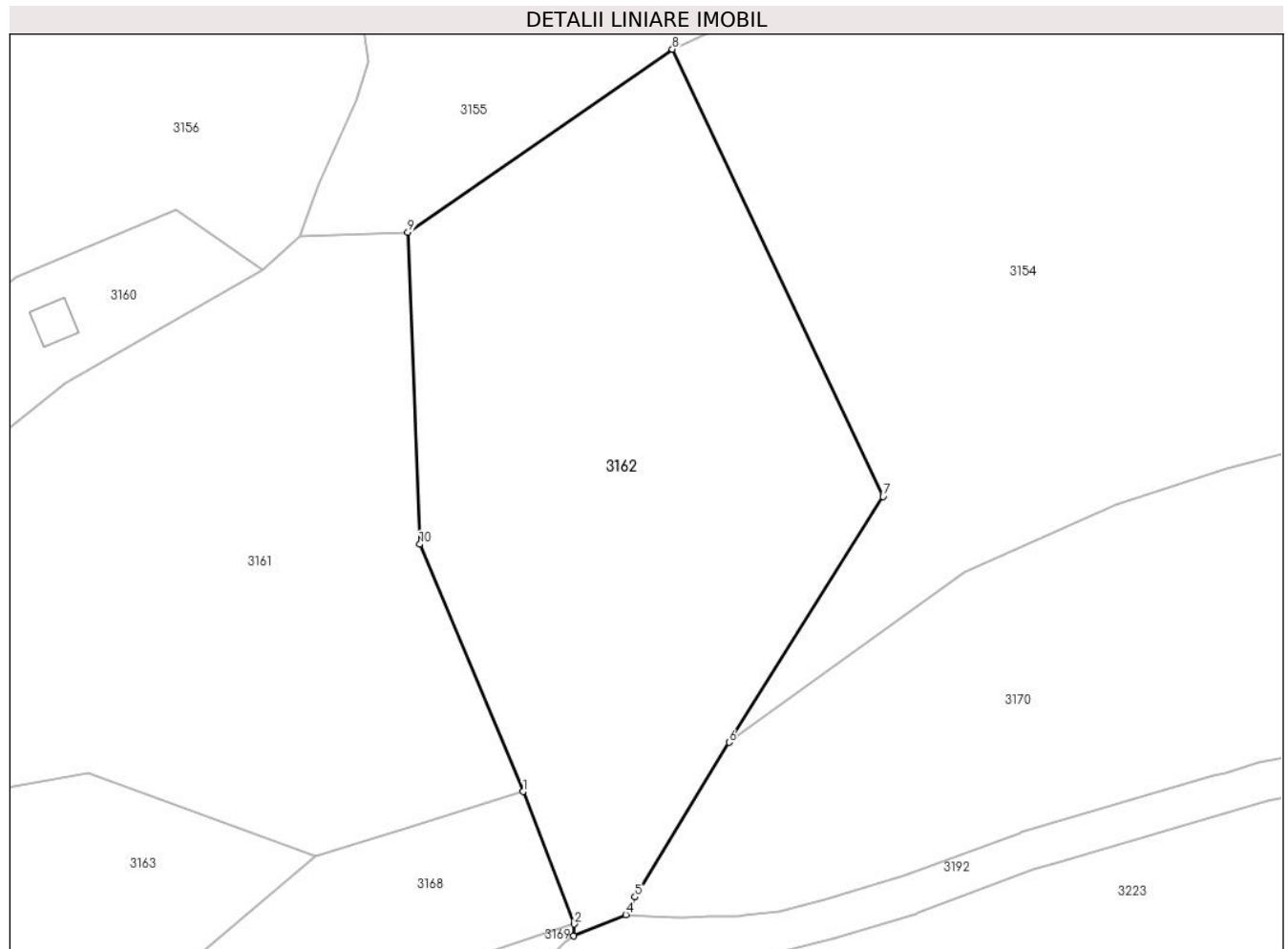
C. Partea III. SARCINI .

Inscrieri privind dezmembramintele dreptului de proprietate, drepturi reale de garanție și sarcini	Referințe
NU SUNT	

Teren

Nr cadastral	Suprafața (mp)*	Observații / Referințe
	2.600	UP IX UA 76 A/3

* Suprafața este determinată în planul de proiecție Stereo 70.



Date referitoare la teren

Crt	Categorie folosință	Intravilan	Suprafața (mp)	Tarla	Parcelă	Nr. topo	Observații / Referințe
1	padure	NU	2.600	-	-	-	UP IX UA 76 A/3

Lungime Segmente

1) Valorile lungimilor segmentelor sunt obținute din proiecție în plan.

Punct început	X / Y	Punct sfârșit	X / Y	Lungime segment (** (m)
1	344.276,412 546.018,025	2	344.281,628 546.004,563	14.437
2	344.281,628 546.004,563	3	344.281,575 546.003,354	1.21
3	344.281,575 546.003,354	4	344.286,877 546.005,529	5.731
4	344.286,877 546.005,529	5	344.287,801 546.007,321	2.016
5	344.287,801 546.007,321	6	344.297,377 546.023,049	18.414

Punct început	X / Y	Punct sfârșit	X / Y	Lungime segment (** (m)
6	344.297,377 546.023,049	7	344.313,048 546.048,03	29.489
7	344.313,048 546.048,03	8	344.291,601 546.093,501	50.275
8	344.291,601 546.093,501	9	344.264,693 546.074,881	32.722
9	344.264,693 546.074,881	10	344.265,903 546.043,18	31.724
10	344.265,903 546.043,18	1	344.276,412 546.018,025	27.262

** Lungimile segmentelor sunt determinate în planul de proiecție Stereo 70 și sunt rotunjite la 1 milimetru.

*** Distanța dintre puncte este formată din segmente cumulate ce sunt mai mici decât valoarea 1 milimetru.

**DATE DESPRE IMOBILUL NR. 3163**

Oficiul de Cadastru și Publicitate Imobiliară ALBA
Biroul de Cadastru și Publicitate Imobiliară Campeni

A. Partea I. Descrierea imobilului

TEREN Extravilan

Adresa: Jud. Alba

Nr. Crt	Nr cadastral Nr. topografic	Suprafața* (mp)	Observații / Referințe
A1		3.500	Sector cadastral:38 Teren neimprejmuit; UP IX UA 76 A/1

B. Partea II. Proprietari și acte

Inscrieri privitoare la dreptul de proprietate și alte drepturi reale		Referințe
3163 / 12/03/2024		
Act Notarial nr. 13/2023, din 08/02/2023 emis de NOTAR PUBLIC TRIFA ANCUTA ROXANDA;		
B1	Intabulare, drept de PROPRIETATE, dobândit prin Succesiune, cota actuala 1/1, cota initiala 1/1 1) CORCHEȘ DAN	A1

C. Partea III. SARCINI .

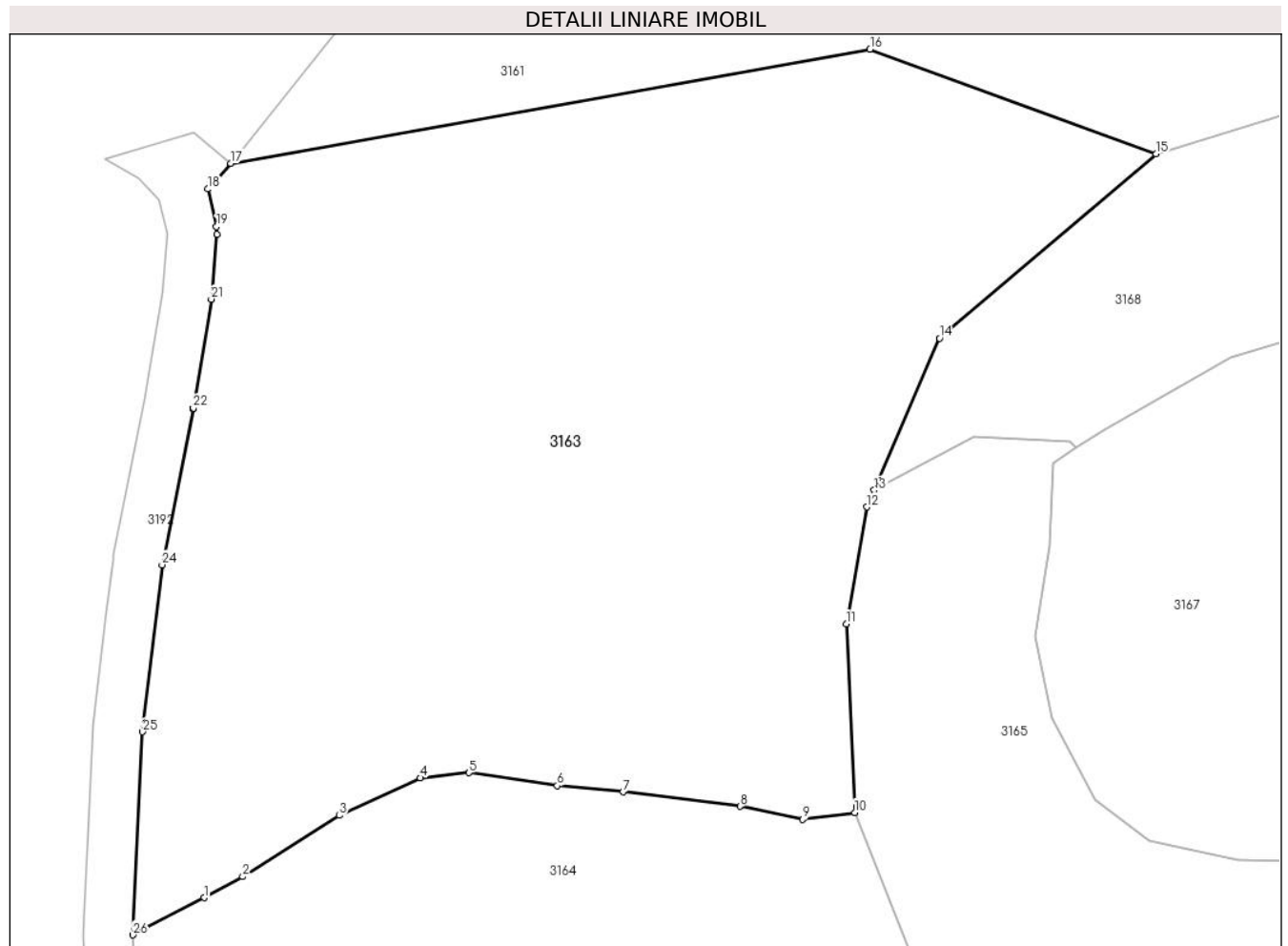
Inscrieri privind dezmembramintele dreptului de proprietate, drepturi reale de garanție și sarcini	Referințe
NU SUNT	

Anexa Nr. 1 La Partea I

Teren

Nr cadastral	Suprafața (mp)*	Observații / Referințe
	3.500	UP IX UA 76 A/1

* Suprafața este determinată în planul de proiecție Stereo 70.



Date referitoare la teren

Crt	Categorie folosință	Intravilan	Suprafața (mp)	Tarla	Parcelă	Nr. topo	Observații / Referințe
1	padure	NU	3.500	-	-	-	UP IX UA 76 A/1

Lungime Segmente

1) Valorile lungimilor segmentelor sunt obținute din proiecție în plan.

Punct început	X / Y	Punct sfârșit	X / Y	Lungime segment (** (m)
1	344.178,377 545.951,542	2	344.181,496 545.953,25	3.556
3	344.189,296 545.958,185	4	344.195,822 545.961,209	7.193
5	344.199,757 545.961,63	6	344.206,884 545.960,576	7.205
7	344.212,203 545.960,074	8	344.221,639 545.958,92	9.506
9	344.226,703 545.957,867	10	344.230,913 545.958,421	4.246

Punct început	X / Y	Punct sfârșit	X / Y	Lungime segment (** (m)
2	344.181,496 545.953,25	3	344.189,296 545.958,185	9.23
4	344.195,822 545.961,209	5	344.199,757 545.961,63	3.957
6	344.206,884 545.960,576	7	344.212,203 545.960,074	5.343
8	344.221,639 545.958,92	9	344.226,703 545.957,867	5.172
10	344.230,913 545.958,421	11	344.230,217 545.973,623	15.218

Punct început	X / Y	Punct sfârșit	X / Y	Lungime segment (** (m)
11	344.230,217 545.973,623	12	344.231,892 545.983,055	9.58
13	344.232,478 545.984,415	14	344.237,754 545.996,657	13.331
15	344.255,239 546.011,508	16	344.232,146 546.019,959	24.591
17	344.180,537 546.010,751	18	344.178,68 546.008,682	2.78
19	344.179,386 546.005,656	20	344.179,428 546.005,042	0.615
21	344.178,966 545.999,805	22	344.177,508 545.991,009	8.916
23	344.177,496 545.990,946	24	344.174,992 545.978,383	12.81
25	344.173,419 545.964,918	26	344.172,631 545.948,549	16.388

Punct început	X / Y	Punct sfârșit	X / Y	Lungime segment (** (m)
12	344.231,892 545.983,055	13	344.232,478 545.984,415	1.481
14	344.237,754 545.996,657	15	344.255,239 546.011,508	22.941
16	344.232,146 546.019,959	17	344.180,537 546.010,751	52.424
18	344.178,68 546.008,682	19	344.179,386 546.005,656	3.107
20	344.179,428 546.005,042	21	344.178,966 545.999,805	5.257
22	344.177,508 545.991,009	23	344.177,496 545.990,946	0.064
24	344.174,992 545.978,383	25	344.173,419 545.964,918	13.557
26	344.172,631 545.948,549	1	344.178,377 545.951,542	6.479

** Lungimile segmentelor sunt determinate în planul de proiecție Stereo 70 și sunt rotunjite la 1 milimetru.

*** Distanța dintre puncte este formată din segmente cumulate ce sunt mai mici decât valoarea 1 milimetru.

**DATE DESPRE IMOBILUL NR. 3164**

Oficiul de Cadastru și Publicitate Imobiliară ALBA
Biroul de Cadastru și Publicitate Imobiliară Campeni

A. Partea I. Descrierea imobilului

Nr. CF vechi:559, 6

Nr. topografic: 839/1, 842, 845, 851, 836/2,
838

TEREN Extravilan

Adresa: Jud. Alba

Nr. Crt	Nr cadastral Nr. topografic	Suprafața* (mp)	Observații / Referințe
A1		5.634	Sector cadastral:38 Teren neimprejmuit; Parte din Cartea Funciara veche nr.559, 6 Sacatura, cu nr. topografic vechi 839/1, 842, 845, 851, 836/2, 838. Configuratia imobilului stabilita conform identificarii in teren si a masuratorilor efectuate nu corespunde cu situatia tehnica a imobilului din cartea funciara veche, conform ordinul ANCP nr. 600/2023.

B. Partea II. Proprietari și acte

Inscrieri privitoare la dreptul de proprietate și alte drepturi reale	Referințe
3164 / 12/03/2024	
Act Normativ nr. 7, din 13/03/1996 emis de PARLAMENT;	
B1	A1
Intabulare, drept de PROPRIETATE, dobandit prin Lege, cota actuala 1/1, cota initiala 1/1 1) NEIDENTIFICAT NEIDENTIFICAT	
Act Administrativ nr. 1017, din 06/03/2024 emis de COMUNA VADU MOȚILOR;	
B2	A1
Se noteaza posesia factica in favoarea lui Fer Melania 1) FER MELANIA	

C. Partea III. SARCINI .

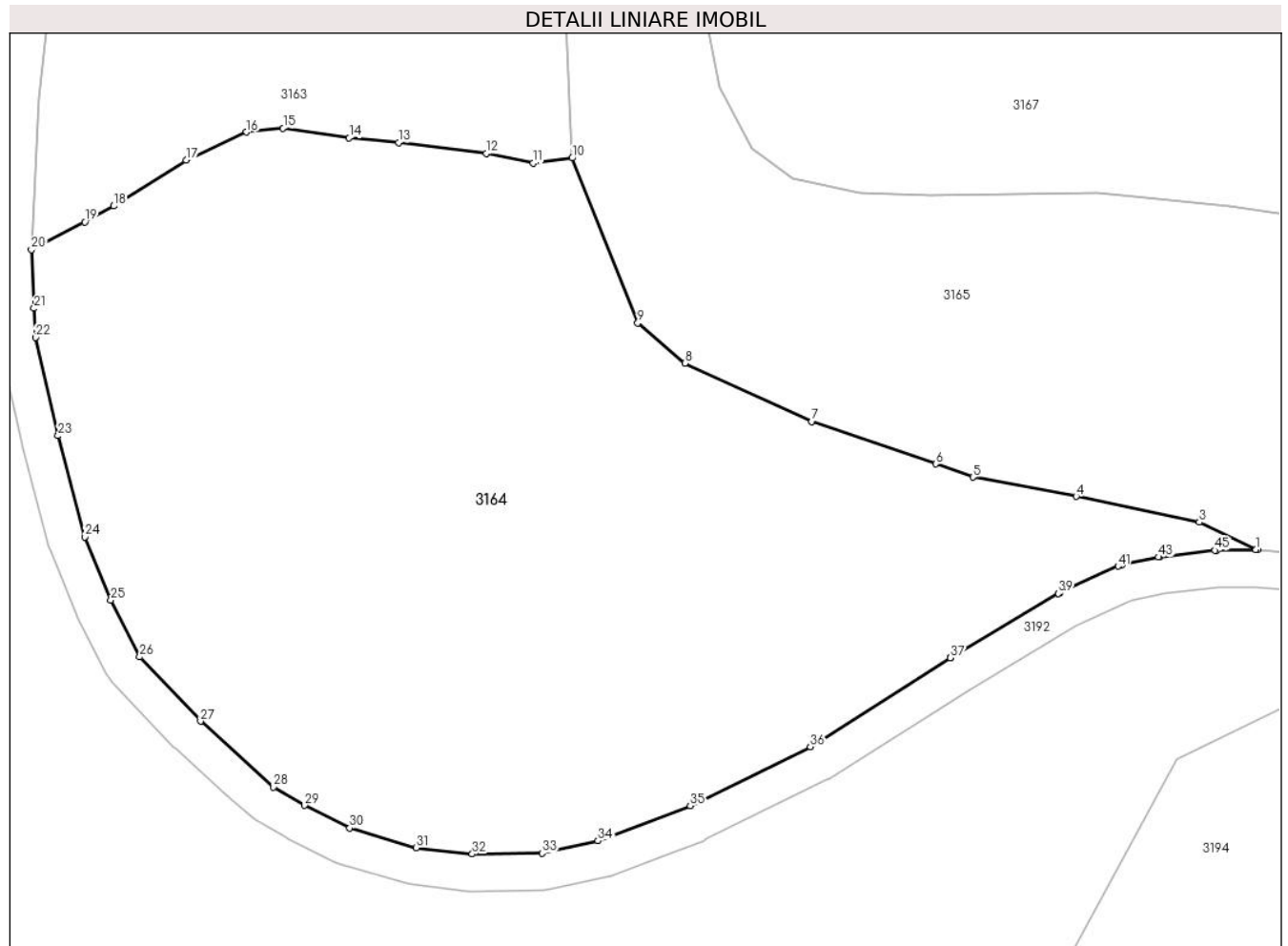
Inscrieri privind dezmembramintele dreptului de proprietate, drepturi reale de garanție și sarcini	Referințe
NU SUNT	

Anexa Nr. 1 La Partea I

Teren

Nr cadastral	Suprafața (mp)*	Observații / Referințe
	5.634	Parte din Cartea Funciara veche nr.559, 6 Sacatura, cu nr. topografic vechi 839/1, 842, 845, 851, 836/2, 838. Configuratia imobilului stabilita conform identificarii in teren si a masuratorilor efectuate nu corespunde cu situatia tehnica a imobilului din cartea funciara veche, conform ordinul ANCPI nr. 600/2023.

* Suprafața este determinată in planul de proiecție Stereo 70.



Date referitoare la teren

Crt	Categorie folosință	Intravilan	Suprafața (mp)	Tarla	Parcelă	Nr. topo	Observații / Referințe
1	pasune	NU	5.634	-	-	-	

Lungime Segmente

1) Valorile lungimilor segmentelor sunt obținute din proiecție în plan.

Punct început	X / Y	Punct sfârșit	X / Y	Lungime segment
1	344.304,621 545.916,252	2	344.304,801 545.916,246	0.18
4	344.285,258 545.922,004	5	344.274,115 545.924,075	11.334
7	344.256,758 545.930,07	8	344.243,058 545.936,321	15.059
10	344.230,913 545.958,421	11	344.226,703 545.957,867	4.246
2	344.304,801 545.916,246	3	344.298,514 545.919,21	6.951
5	344.274,115 545.924,075	6	344.270,093 545.925,483	4.261
8	344.243,058 545.936,321	9	344.237,983 545.940,645	6.667
11	344.226,703 545.957,867	12	344.221,639 545.958,92	5.172
3	344.298,514 545.919,21	4	344.285,258 545.922,004	13.547
6	344.270,093 545.925,483	7	344.256,758 545.930,07	14.102
9	344.237,983 545.940,645	10	344.230,913 545.958,421	19.13
12	344.221,639 545.958,92	13	344.212,203 545.960,074	9.506

Punct început	X / Y	Punct sfârșit	X / Y	Lungime segment	Punct început	X / Y	Punct sfârșit	X / Y	Lungime segment	Punct început	X / Y	Punct sfârșit	X / Y	Lungime segment
13	344.212,203 545.960,074	14	344.206,884 545.960,576	5.343	14	344.206,884 545.960,576	15	344.199,757 545.961,63	7.205	15	344.199,757 545.961,63	16	344.195,822 545.961,209	3.957
16	344.195,822 545.961,209	17	344.189,296 545.958,185	7.193	17	344.189,296 545.958,185	18	344.181,496 545.953,25	9.23	18	344.181,496 545.953,25	19	344.178,377 545.951,542	3.556
19	344.178,377 545.951,542	20	344.172,631 545.948,549	6.479	20	344.172,631 545.948,549	21	344.172,917 545.942,243	6.312	21	344.172,917 545.942,243	22	344.173,06 545.939,099	3.147
22	344.173,06 545.939,099	23	344.175,488 545.928,522	10.85 2	23	344.175,488 545.928,522	24	344.178,361 545.917,636	11.25 9	24	344.178,361 545.917,636	25	344.181,197 545.910,848	7.357
25	344.181,197 545.910,848	26	344.184,304 545.904,719	6.872	26	344.184,304 545.904,719	27	344.190,856 545.897,783	9.541	27	344.190,856 545.897,783	28	344.198,73 545.890,684	10.60 2
28	344.198,73 545.890,684	29	344.202,079 545.888,74	3.872	29	344.202,079 545.888,74	30	344.206,948 545.886,285	5.453	30	344.206,948 545.886,285	31	344.214,12 545.884,176	7.476
31	344.214,12 545.884,176	32	344.220,144 545.883,502	6.062	32	344.220,144 545.883,502	33	344.227,681 545.883,586	7.537	33	344.227,681 545.883,586	34	344.233,702 545.884,924	6.168
34	344.233,702 545.884,924	35	344.243,645 545.888,685	10.63 1	35	344.243,645 545.888,685	36	344.256,59 545.895,049	14.42 5	36	344.256,59 545.895,049	37	344.271,703 545.904,627	17.89 2
37	344.271,703 545.904,627	38	344.271,751 545.904,656	0.056	38	344.271,751 545.904,656	39	344.283,331 545.911,551	13.47 7	39	344.283,331 545.911,551	40	344.283,528 545.911,654	0.222
40	344.283,528 545.911,654	41	344.289,76 545.914,482	6.844	41	344.289,76 545.914,482	42	344.290,169 545.914,617	0.431	42	344.290,169 545.914,617	43	344.294,103 545.915,457	4.023
43	344.294,103 545.915,457	44	344.294,283 545.915,487	0.182	44	344.294,283 545.915,487	45	344.300,206 545.916,194	5.965	45	344.300,206 545.916,194	46	344.300,422 545.916,208	0.216
46	344.300,422 545.916,208	1	344.304,621 545.916,252	4.199										

** Lungimile segmentelor sunt determinate în planul de proiecție Stereo 70 și sunt rotunjite la 1 milimetru.

*** Distanța dintre puncte este formată din segmente cumulate ce sunt mai mici decât valoarea 1 milimetru.

**DATE DESPRE IMOBILUL NR. 3165**

Oficiul de Cadastru și Publicitate Imobiliară ALBA
Biroul de Cadastru și Publicitate Imobiliară Campeni

A. Partea I. Descrierea imobilului

TEREN Extravilan

Nr. CF vechi:559

Nr. topografic: 839/1, 842, 845, 851, 839/2

Adresa: Jud. Alba

Nr. Crt	Nr cadastral Nr. topografic	Suprafața* (mp)	Observații / Referințe
A1		4.312	Sector cadastral:38 Teren imprejmuit; Parte din Cartea Funciara veche nr.559 Sacatura, cu nr. topografic vechi 839/1, 842, 845, 851, 839/2. Configuratia imobilului stabilita conform identificarii in teren si a masuratorilor efectuate nu corespunde cu situatia tehnica a imobilului din cartea funciara veche, conform ordinul ANCP nr. 600/2023. Pe teren exista 1 stalp de electricitate.

B. Partea II. Proprietari și acte

Inscrieri privitoare la dreptul de proprietate și alte drepturi reale		Referințe
3165 / 12/03/2024		
Act Normativ nr. 7, din 13/03/1996 emis de PARLAMENT;		
B1	Intabulare, drept de PROPRIETATE, dobandit prin Lege, cota actuala 1/1, cota initiala 1/1 1) NEIDENTIFICAT NEIDENTIFICAT	A1
Act Administrativ nr. 1018, din 06/03/2024 emis de COMUNA VADU MOȚILOR;		
B2	Se noteaza posesia factica in favoarea lui Scrob Daniel-Marcel 1) SCROB DANIEL-MARCEL	A1

C. Partea III. SARCINI .

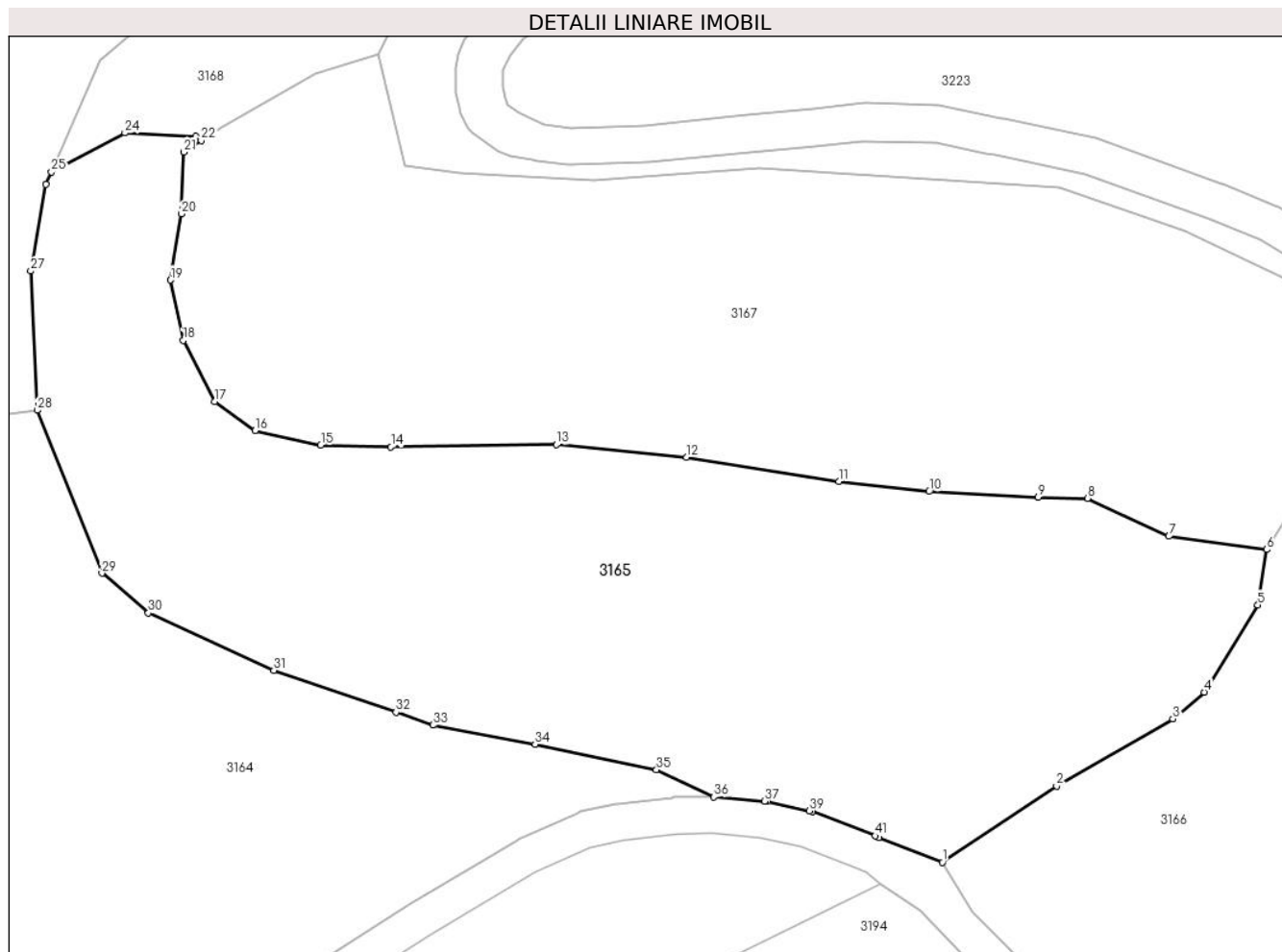
Inscrieri privind dezmembramintele dreptului de proprietate, drepturi reale de garanție și sarcini	Referințe
NU SUNT	

Anexa Nr. 1 La Partea I

Teren

Nr cadastral	Suprafața (mp)*	Observații / Referințe
	4.312	Parte din Cartea Funciara veche nr.559 Sacatura, cu nr. topografic vechi 839/1, 842, 845, 851, 839/2. Configuratia imobilului stabilita conform identificarii in teren si a masuratorilor efectuate nu corespunde cu situatia tehnica a imobilului din cartea funciara veche, conform ordinul ANCPi nr. 600/2023. Pe teren exista 1 stalp de electricitate.

* Suprafața este determinată în planul de proiecție Stereo 70.



Date referitoare la teren

Crt	Categorie folosință	Intravilan	Suprafața (mp)	Tarla	Parcelă	Nr. topo	Observații / Referințe
1	faneata	NU	4.312	-	-	-	

Lungime Segmente

1) Valorile lungimilor segmentelor sunt obținute din proiecție în plan.

Punct început	X / Y	Punct sfârșit	X / Y	Lungime segment	Punct început	X / Y	Punct sfârșit	X / Y	Lungime segment	Punct început	X / Y	Punct sfârșit	X / Y	Lungime segment
1	344.329,742 545.909,128	2	344.342,192 545.917,45	14.975	2	344.342,192 545.917,45	3	344.354,885 545.924,773	14.654	3	344.354,885 545.924,773	4	344.358,313 545.927,684	4.497
4	344.358,313 545.927,684	5	344.364,161 545.937,189	11.16	5	344.364,161 545.937,189	6	344.365,126 545.943,231	6.119	6	344.365,126 545.943,231	7	344.354,445 545.944,673	10.778
7	344.354,445 545.944,673	8	344.345,582 545.948,831	9.79	8	344.345,582 545.948,831	9	344.340,191 545.948,95	5.392	9	344.340,191 545.948,95	10	344.328,282 545.949,565	11.925
10	344.328,282 545.949,565	11	344.318,408 545.950,683	9.937	11	344.318,408 545.950,683	12	344.301,807 545.953,282	16.803	12	344.301,807 545.953,282	13	344.287,606 545.954,671	14.269

Punct început	X / Y	Punct sfârșit	X / Y	Lungime segment	Punct început	X / Y	Punct sfârșit	X / Y	Lungime segment	Punct început	X / Y	Punct sfârșit	X / Y	Lungime segment
13	344.287,606 545.954,671	14	344.269,529 545.954,419	18.079	14	344.269,529 545.954,419	15	344.261,879 545.954,62	7.653	15	344.261,879 545.954,62	16	344.254,689 545.956,191	7.36
16	344.254,689 545.956,191	17	344.250,314 545.959,392	5.421	17	344.250,314 545.959,392	18	344.246,864 545.966,037	7.487	18	344.246,864 545.966,037	19	344.245,468 545.972,628	6.737
19	344.245,468 545.972,628	20	344.246,665 545.979,853	7.323	20	344.246,665 545.979,853	21	344.246,946 545.986,603	6.756	21	344.246,946 545.986,603	22	344.248,818 545.987,834	2.24
22	344.248,818 545.987,834	23	344.248,254 545.988,29	0.725	23	344.248,254 545.988,29	24	344.240,508 545.988,673	7.755	24	344.240,508 545.988,673	25	344.232,478 545.984,415	9.089
25	344.232,478 545.984,415	26	344.231,892 545.983,055	1.481	26	344.231,892 545.983,055	27	344.230,217 545.973,623	9.58	27	344.230,217 545.973,623	28	344.230,913 545.958,421	15.218
28	344.230,913 545.958,421	29	344.237,983 545.940,645	19.13	29	344.237,983 545.940,645	30	344.243,058 545.936,321	6.667	30	344.243,058 545.936,321	31	344.256,758 545.930,07	15.059
31	344.256,758 545.930,07	32	344.270,093 545.925,483	14.102	32	344.270,093 545.925,483	33	344.274,115 545.924,075	4.261	33	344.274,115 545.924,075	34	344.285,258 545.922,004	11.334
34	344.285,258 545.922,004	35	344.298,514 545.919,21	13.547	35	344.298,514 545.919,21	36	344.304,801 545.916,246	6.951	36	344.304,801 545.916,246	37	344.310,326 545.915,804	5.543
37	344.310,326 545.915,804	38	344.310,595 545.915,764	0.272	38	344.310,595 545.915,764	39	344.315,236 545.914,747	4.751	39	344.315,236 545.914,747	40	344.315,53 545.914,659	0.307
40	344.315,53 545.914,659	41	344.322,381 545.912,007	7.346	41	344.322,381 545.912,007	42	344.322,797 545.911,786	0.471	42	344.322,797 545.911,786	1	344.329,742 545.909,128	7.436

** Lungimile segmentelor sunt determinate în planul de proiecție Stereo 70 și sunt rotunjite la 1 milimetru.

*** Distanța dintre puncte este formată din segmente cumulate ce sunt mai mici decât valoarea 1 milimetru.

**DATE DESPRE IMOBILUL NR. 3166**

Oficiul de Cadastru și Publicitate Imobiliară ALBA
Biroul de Cadastru și Publicitate Imobiliară Campeni

A. Partea I. Descrierea imobilului

Nr. CF vechi: 559, 1276(70639), 803
Nr. topografic: 839/1, 842, 845, 851, 839/2,
854, 858, 862, 863, 866, 867

TEREN Extravilan

Adresa: Jud. Alba

Nr. Crt	Nr cadastral Nr. topografic	Suprafața* (mp)	Observații / Referințe
A1		2.474	Sector cadastral: 38 Teren împrejmuit; Parte din Cartea Funciara veche nr. 559, 1276(70639), 803 Sacatura, cu nr. topografic vechi 839/1, 842, 845, 851, 839/2, 854, 858, 862, 863, 866, 867. Configuratia imobilului stabilita conform identificarii in teren si a masuratorilor efectuate nu corespunde cu situatia tehnica a imobilului din cartea funciara veche, conform ordinul ANCP nr. 600/2023.

B. Partea II. Proprietari și acte

Inscrieri privitoare la dreptul de proprietate și alte drepturi reale	Referințe
3166 / 12/03/2024	
Act Normativ nr. 7, din 13/03/1996 emis de PARLAMENT;	
B1	A1
Intabulare, drept de PROPRIETATE, dobandit prin Lege, cota actuala 1/1, cota initiala 1/1 1) NEIDENTIFICAT NEIDENTIFICAT	
Act Administrativ nr. 1019, din 06/03/2024 emis de COMUNA VADU MOȚILOR;	
B2	A1
Se noteaza posesia factica in favoarea lui Corches Titus-Dumitru 1) CORCHEȘ TITUS-DUMITRU	

C. Partea III. SARCINI .

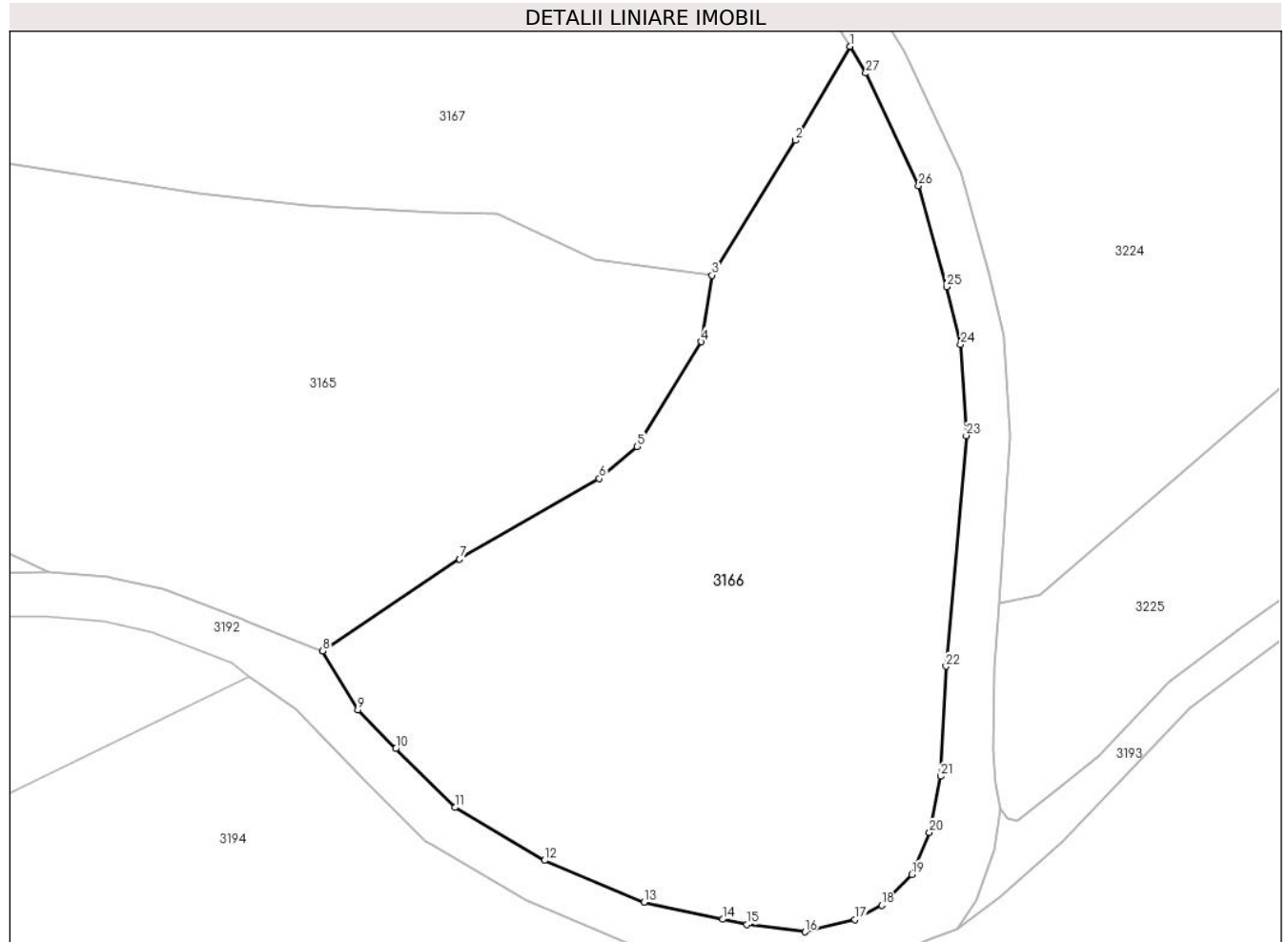
Inscrieri privind dezmembramintele dreptului de proprietate, drepturi reale de garanție și sarcini	Referințe
NU SUNT	

Anexa Nr. 1 La Partea I

Teren

Nr cadastral	Suprafața (mp)*	Observații / Referințe
	2.474	Parte din Cartea Funciara veche nr.559, 1276(70639), 803 Sacatura, cu nr. topografic vechi 839/1, 842, 845, 851, 839/2, 854, 858, 862, 863, 866, 867. Configuratia imobilului stabilita conform identificarii in teren si a masuratorilor efectuate nu corespunde cu situatia tehnica a imobilului din cartea funciara veche, conform ordinul ANCPI nr. 600/2023.

* Suprafața este determinată în planul de proiecție Stereo 70.



Date referitoare la teren

Crt	Categorie folosință	Intra vilan	Suprafața (mp)	Tarla	Parcelă	Nr. topo	Observații / Referințe
1	faneata	NU	2.474	-	-	-	

Lungime Segmente

1) Valorile lungimilor segmentelor sunt obținute din proiecție în plan.

Punct început	X / Y	Punct sfârșit	X / Y	Lungime segment (** (m)
1	344.377,657 545.964,015	2	344.372,71 545.955,481	9.864
3	344.365,126 545.943,231	4	344.364,161 545.937,189	6.119
5	344.358,313 545.927,684	6	344.354,885 545.924,773	4.497
7	344.342,192 545.917,45	8	344.329,742 545.909,128	14.975

Punct început	X / Y	Punct sfârșit	X / Y	Lungime segment (** (m)
2	344.372,71 545.955,481	3	344.365,126 545.943,231	14.408
4	344.364,161 545.937,189	5	344.358,313 545.927,684	11.16
6	344.354,885 545.924,773	7	344.342,192 545.917,45	14.654
8	344.329,742 545.909,128	9	344.332,944 545.903,745	6.263

Punct început	X / Y	Punct sfârșit	X / Y	Lungime segment (** (m)
9	344.332,944 545.903,745	10	344.336,381 545.900,236	4.912
11	344.341,763 545.894,898	12	344.349,918 545.890,098	9.463
13	344.358,949 545.886,289	14	344.366,09 545.884,744	7.306
15	344.368,316 545.884,269	16	344.373,592 545.883,605	5.318
17	344.378,115 545.884,723	18	344.380,575 545.886,012	2.777
19	344.383,311 545.888,819	20	344.384,889 545.892,63	4.125
21	344.385,905 545.897,732	22	344.386,409 545.907,723	10.004
23	344.388,252 545.928,667	24	344.387,741 545.936,935	8.284
25	344.386,465 545.942,167	26	344.383,91 545.951,346	9.528
27	344.379,119 545.961,577	1	344.377,657 545.964,015	2.843

Punct început	X / Y	Punct sfârșit	X / Y	Lungime segment (** (m)
10	344.336,381 545.900,236	11	344.341,763 545.894,898	7.58
12	344.349,918 545.890,098	13	344.358,949 545.886,289	9.801
14	344.366,09 545.884,744	15	344.368,316 545.884,269	2.276
16	344.373,592 545.883,605	17	344.378,115 545.884,723	4.659
18	344.380,575 545.886,012	19	344.383,311 545.888,819	3.92
20	344.384,889 545.892,63	21	344.385,905 545.897,732	5.202
22	344.386,409 545.907,723	23	344.388,252 545.928,667	21.025
24	344.387,741 545.936,935	25	344.386,465 545.942,167	5.385
26	344.383,91 545.951,346	27	344.379,119 545.961,577	11.297

** Lungimile segmentelor sunt determinate în planul de proiecție Stereo 70 și sunt rotunjite la 1 milimetru.

*** Distanța dintre puncte este formată din segmente cumulate ce sunt mai mici decât valoarea 1 milimetru.

**DATE DESPRE IMOBILUL NR. 3167**

Oficiul de Cadastru și Publicitate Imobiliară ALBA
Biroul de Cadastru și Publicitate Imobiliară Campeni

A. Partea I. Descrierea imobilului

TEREN Extravilan

Adresa: Jud. Alba

Nr. Crt	Nr cadastral Nr. topografic	Suprafața* (mp)	Observații / Referințe
A1	70751	4.105	Sector cadastral:38 Teren imprejmuit;

B. Partea II. Proprietari și acte

Inscrieri privitoare la dreptul de proprietate și alte drepturi reale		Referințe
3950 / 03/02/2016		
Hotarare Judecatoreasca nr. 1105 dosar 1550/23/2015, din 02/12/2015 emis de JUDECATORIA CAMPENI (raport de expertiză tehnică extrajudiciară și documentatia cadastrala receptionata de compartimentul tehnic al OCPI Alba);		
B1	imobilul de sub A 1 cu nr. top 852/1, 853/1, 860/1, 861/1, 864/1, 865/1 se identifica cu cf electronic 70637 UAT Vadu Moților (provenita din conversia de pe hartie a cf nr.1276 Salciua)	A1
B2	Intabulare, drept de PROPRIETATEcu titlu cumpărare, dobandit prin Hotarare Judecatoreasca, cota actuala 1/1, cota initiala 1/1 1) VÎT OLGA NICOLETA, și soțul 2) VÎT AUREL	A1

C. Partea III. SARCINI .

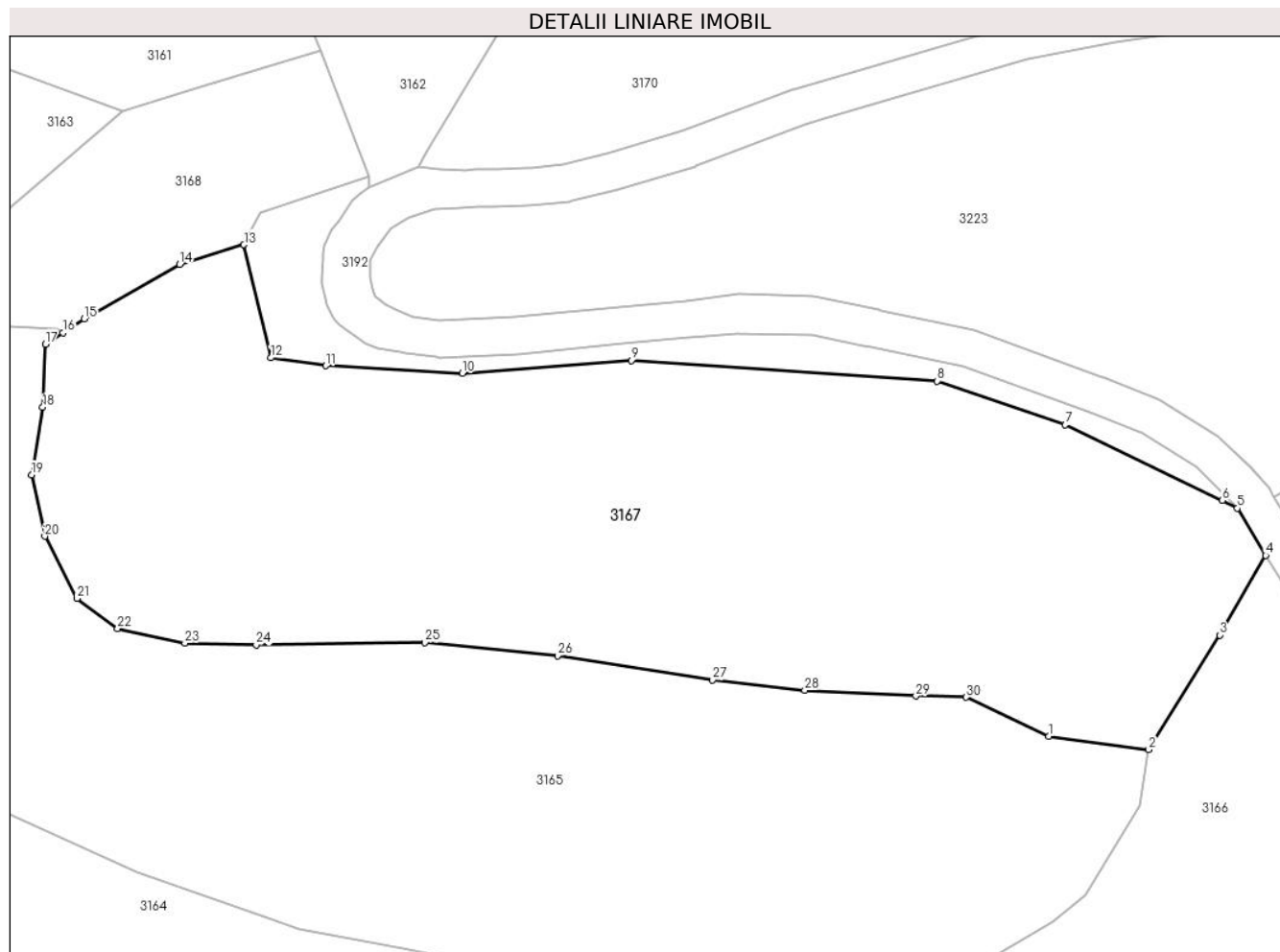
Inscrieri privind dezmembramintele dreptului de proprietate, drepturi reale de garanție și sarcini	Referințe
NU SUNT	

Anexa Nr. 1 La Partea I

Teren

Nr cadastral	Suprafața (mp)*	Observații / Referințe
70751	4.105	

* Suprafața este determinată în planul de proiecție Stereo 70.



Date referitoare la teren

Crt	Categorie folosință	Intravilan	Suprafața (mp)	Tarla	Parcelă	Nr. topo	Observații / Referințe
1	faneata	NU	4.105	-	-	-	IMOBIL IMPREJMUIT CU GARD

Lungime Segmente

1) Valorile lungimilor segmentelor sunt obținute din proiecție în plan.

Punct început	X / Y	Punct sfârșit	X / Y	Lungime segment (** (m)
1	344.354,445 545.944,673	2	344.365,126 545.943,231	10.778
3	344.372,71 545.955,481	4	344.377,657 545.964,015	9.864
5	344.374,632 545.969,054	6	344.373,02 545.969,885	1.814
7	344.356,186 545.977,977	8	344.342,477 545.982,66	14.487
9	344.309,691 545.984,844	10	344.291,615 545.983,48	18.127

Punct început	X / Y	Punct sfârșit	X / Y	Lungime segment (** (m)
2	344.365,126 545.943,231	3	344.372,71 545.955,481	14.408
4	344.377,657 545.964,015	5	344.374,632 545.969,054	5.877
6	344.373,02 545.969,885	7	344.356,186 545.977,977	18.678
8	344.342,477 545.982,66	9	344.309,691 545.984,844	32.859
10	344.291,615 545.983,48	11	344.276,995 545.984,295	14.643

Punct început	X / Y	Punct sfârșit	X / Y	Lungime segment (** (m)
11	344.276,995 545.984,295	12	344.271,097 545.985,14	5.958
13	344.268,209 545.997,253	14	344.261,305 545.995,124	7.225
15	344.251,094 545.989,332	16	344.248,818 545.987,834	2.725
17	344.246,946 545.986,603	18	344.246,665 545.979,853	6.756
19	344.245,468 545.972,628	20	344.246,864 545.966,037	6.737
21	344.250,314 545.959,392	22	344.254,689 545.956,191	5.421
23	344.261,879 545.954,62	24	344.269,529 545.954,419	7.653
25	344.287,606 545.954,671	26	344.301,807 545.953,282	14.269
27	344.318,408 545.950,683	28	344.328,282 545.949,565	9.937
29	344.340,191 545.948,95	30	344.345,582 545.948,831	5.392

Punct început	X / Y	Punct sfârșit	X / Y	Lungime segment (** (m)
12	344.271,097 545.985,14	13	344.268,209 545.997,253	12.453
14	344.261,305 545.995,124	15	344.251,094 545.989,332	11.739
16	344.248,818 545.987,834	17	344.246,946 545.986,603	2.24
18	344.246,665 545.979,853	19	344.245,468 545.972,628	7.323
20	344.246,864 545.966,037	21	344.250,314 545.959,392	7.487
22	344.254,689 545.956,191	23	344.261,879 545.954,62	7.36
24	344.269,529 545.954,419	25	344.287,606 545.954,671	18.079
26	344.301,807 545.953,282	27	344.318,408 545.950,683	16.803
28	344.328,282 545.949,565	29	344.340,191 545.948,95	11.925
30	344.345,582 545.948,831	1	344.354,445 545.944,673	9.79

** Lungimile segmentelor sunt determinate în planul de proiecție Stereo 70 și sunt rotunjite la 1 milimetru.

*** Distanța dintre puncte este formată din segmente cumulate ce sunt mai mici decât valoarea 1 milimetru.

**DATE DESPRE IMOBILUL NR. 3168**

Oficiul de Cadastru și Publicitate Imobiliară ALBA
Biroul de Cadastru și Publicitate Imobiliară Campeni

A. Partea I. Descrierea imobilului

TEREN Extravilan

Adresa: Jud. Alba

Nr. Crt	Nr cadastral Nr. topografic	Suprafața* (mp)	Observații / Referințe
A1		700	Sector cadastral:38 Teren neimprejmuit; UP IX UA 76 A/2

B. Partea II. Proprietari și acte

Inscrieri privitoare la dreptul de proprietate și alte drepturi reale		Referințe
3168 / 12/03/2024		
Act Administrativ nr. 612/96, din 08/01/1993 emis de CJSDPAT ALBA;		
B1	Intabulare, drept de PROPRIETATE, dobandit prin Reconstituire, cota actuala 1/1, cota initiala 1/1 1) JOLDEȘ GHE NICOLAE DEFUNCT:Da	A1
Act Administrativ nr. 1020, din 06/03/2024 emis de COMUNA VADU MOȚILOR;		
B2	Se noteaza posesia factica in favoarea lui Scrob Daniel -Marcel 1) SCROB DANIEL-MARCEL	A1

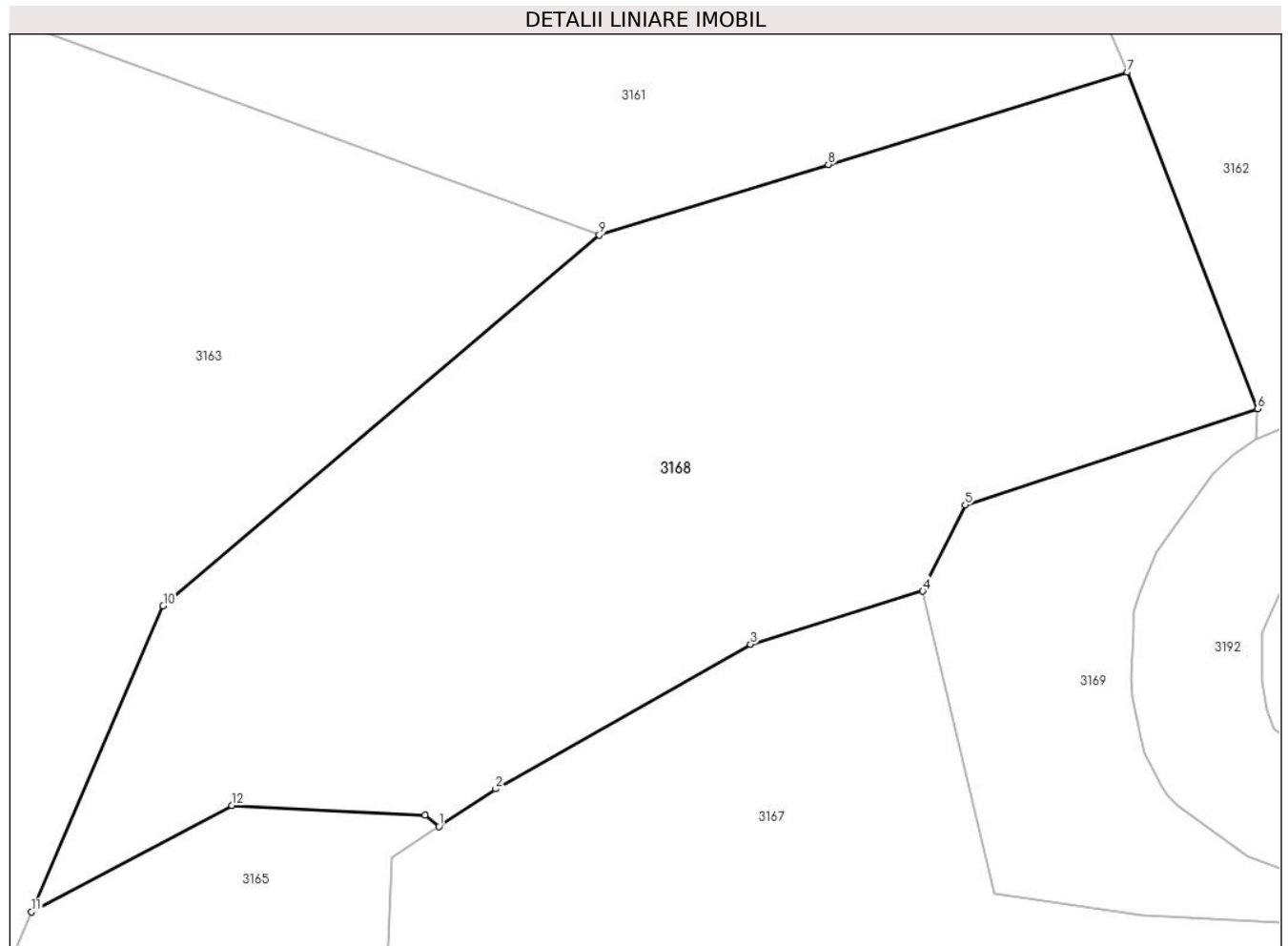
C. Partea III. SARCINI .

Inscrieri privind dezmembramintele dreptului de proprietate, drepturi reale de garanție și sarcini	Referințe
NU SUNT	

Teren

Nr cadastral	Suprafața (mp)*	Observații / Referințe
	700	UP IX UA 76 A/2

* Suprafața este determinată în planul de proiecție Stereo 70.



Date referitoare la teren

Crt	Categorie folosință	Intravilan	Suprafața (mp)	Tarla	Parcelă	Nr. topo	Observații / Referințe
1	padure	NU	700	-	-	-	UP IX UA 76 A/2

Lungime Segmente

1) Valorile lungimilor segmentelor sunt obținute din proiecție în plan.

Punct început	X / Y	Punct sfârșit	X / Y	Lungime segment (** (m)
1	344.248,818 545.987,834	2	344.251,094 545.989,332	2.725
2	344.251,094 545.989,332	3	344.261,305 545.995,124	11.739
3	344.261,305 545.995,124	4	344.268,209 545.997,253	7.225
4	344.268,209 545.997,253	5	344.269,908 546.000,703	3.846
5	344.269,908 546.000,703	6	344.281,628 546.004,563	12.339

Punct început	X / Y	Punct sfârșit	X / Y	Lungime segment (** (m)
6	344.281,628 546.004,563	7	344.276,412 546.018,025	14.437
7	344.276,412 546.018,025	8	344.264,418 546.014,333	12.549
8	344.264,418 546.014,333	9	344.255,239 546.011,508	9.604
9	344.255,239 546.011,508	10	344.237,754 545.996,657	22.941
10	344.237,754 545.996,657	11	344.232,478 545.984,415	13.331
11	344.232,478 545.984,415	12	344.240,508 545.988,673	9.089
12	344.240,508 545.988,673	13	344.248,254 545.988,29	7.755
13	344.248,254 545.988,29	1	344.248,818 545.987,834	0.725

** Lungimile segmentelor sunt determinate în planul de proiecție Stereo 70 și sunt rotunjite la 1 milimetru.

*** Distanța dintre puncte este formată din segmente cumulate ce sunt mai mici decât valoarea 1 milimetru.

**DATE DESPRE IMOBILUL NR. 3169**

Oficiul de Cadastru și Publicitate Imobiliară ALBA
Biroul de Cadastru și Publicitate Imobiliară Campeni

A. Partea I. Descrierea imobilului

TEREN Extravilan

Nr. CF vechi:1276(70639)

Nr. topografic: 854, 858, 862, 863, 866, 867

Adresa: Jud. Alba

Nr. Crt	Nr cadastral Nr. topografic	Suprafața* (mp)	Observații / Referințe
A1		385	Sector cadastral:38 Teren imprejmuit; Parte din Cartea Funciara veche nr.1276(70639), 803, 559 Sacatura, cu nr. topografic vechi 854, 858, 862, 863, 866, 867, 839/2, 839/1, 842, 845, 851. Configuratia imobilului stabilita conform identificarii in teren si a masuratorilor efectuate nu corespunde cu situatia tehnica a imobilului din cartea funciara veche, conform ordinul ANCP nr. 600/2023. Pe teren exista 1 stalp de electricitate.

B. Partea II. Proprietari și acte

Inscrieri privitoare la dreptul de proprietate și alte drepturi reale		Referințe
3169 / 12/03/2024		
Act Normativ nr. 7, din 13/03/1996 emis de PARLAMENT;		
B1	Intabulare, drept de PROPRIETATE, dobandit prin Lege, cota actuala 1/1, cota initiala 1/1 1) NEIDENTIFICAT NEIDENTIFICAT	A1
Act Administrativ nr. 1021, din 06/03/2024 emis de COMUNA VADU MOȚILOR;		
B2	Se noteaza posesia factica in favoarea lui Toader Maria 1) TOADER MARIA , n. Carja	A1

C. Partea III. SARCINI .

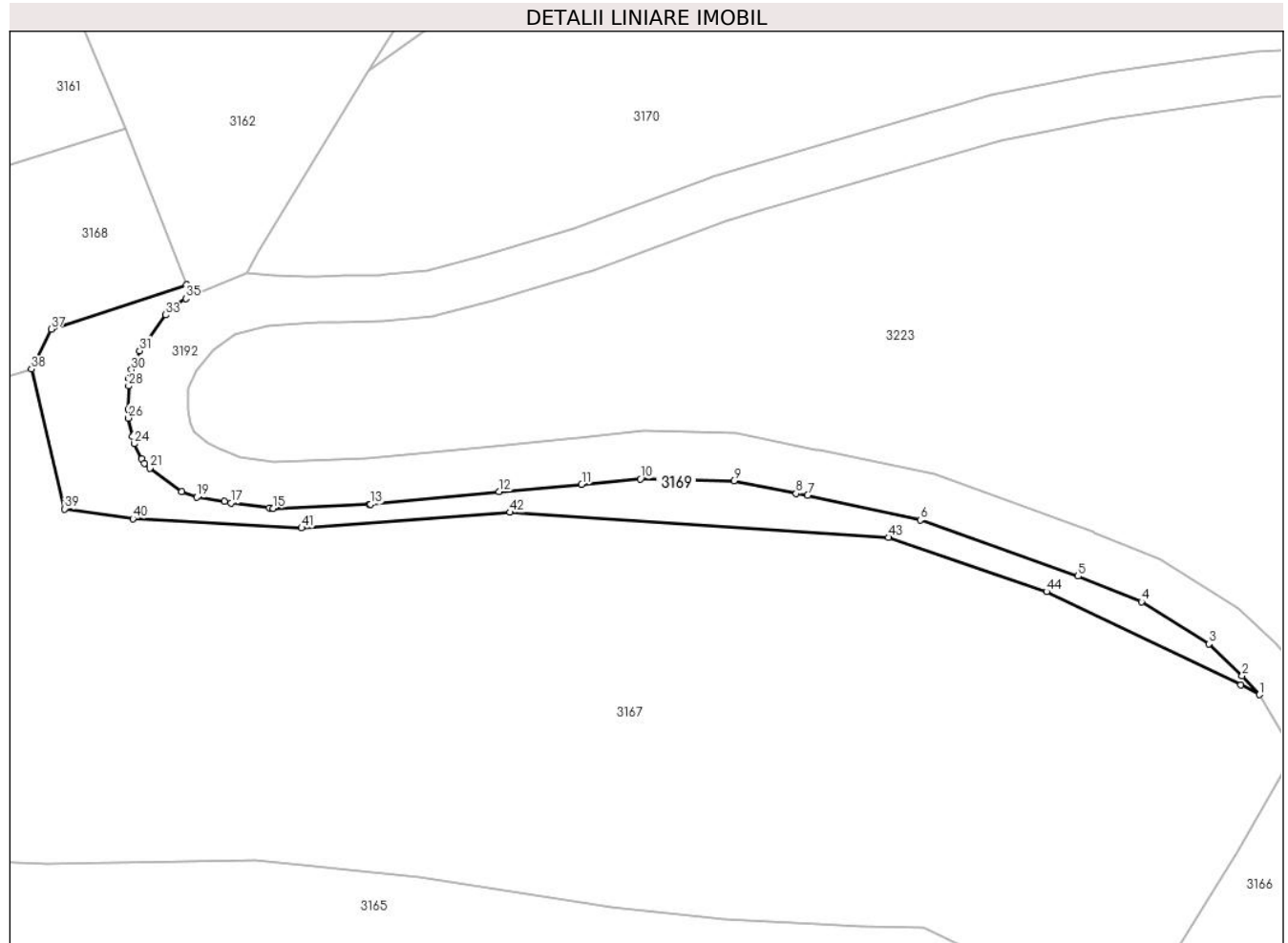
Inscrieri privind dezmembramintele dreptului de proprietate, drepturi reale de garanție și sarcini	Referințe
NU SUNT	

Anexa Nr. 1 La Partea I

Teren

Nr cadastral	Suprafața (mp)*	Observații / Referințe
	385	Parte din Cartea Funciara veche nr.1276(70639), 803, 559 Sacatura, cu nr. topografic vechi 854, 858, 862, 863, 866, 867, 839/2, 839/1, 842, 845, 851. Configuratia imobilului stabilita conform identificarii in teren si a masuratorilor efectuate nu corespunde cu situatia tehnica a imobilului din cartea funciara veche, conform ordinul ANCPI nr. 600/2023. Pe teren exista 1 stalp de electricitate.

* Suprafața este determinată în planul de proiecție Stereo 70.



Date referitoare la teren

Crt	Categorie folosință	Intravilan	Suprafața (mp)	Tarla	Parcelă	Nr. topo	Observații / Referințe
1	pasune	NU	385	-	-	-	

Lungime Segmente

1) Valorile lungimilor segmentelor sunt obținute din proiecție în plan.

Punct început	X / Y	Punct sfârșit	X / Y	Lungime segment	Punct început	X / Y	Punct sfârșit	X / Y	Lungime segment	Punct început	X / Y	Punct sfârșit	X / Y	Lungime segment
1	344.374,632 545.969,054	2	344.373,145 545.970,689	2.21	2	344.373,145 545.970,689	3	344.370,267 545.973,449	3.988	3	344.370,267 545.973,449	4	344.364,397 545.977,101	6.913
4	344.364,397 545.977,101	5	344.358,924 545.979,318	5.905	5	344.358,924 545.979,318	6	344.345,229 545.984,178	14.53 2	6	344.345,229 545.984,178	7	344.335,477 545.986,315	9.983
7	344.335,477 545.986,315	8	344.334,477 545.986,462	1.011	8	344.334,477 545.986,462	9	344.329,088 545.987,562	5.5	9	344.329,088 545.987,562	10	344.320,985 545.987,725	8.105
10	344.320,985 545.987,725	11	344.315,888 545.987,274	5.117	11	344.315,888 545.987,274	12	344.308,75 545.986,618	7.168	12	344.308,75 545.986,618	13	344.297,592 545.985,528	11.21 1

Punct început	X / Y	Punct sfârșit	X / Y	Lungime segment	Punct început	X / Y	Punct sfârșit	X / Y	Lungime segment	Punct început	X / Y	Punct sfârșit	X / Y	Lungime segment
13	344.297,592 545.985,528	14	344.297,477 545.985,521	0.115	14	344.297,477 545.985,521	15	344.289,16 545.985,191	8.324	15	344.289,16 545.985,191	16	344.288,819 545.985,206	0.341
16	344.288,819 545.985,206	17	344.285,487 545.985,647	3.361	17	344.285,487 545.985,647	18	344.284,955 545.985,794	0.552	18	344.284,955 545.985,794	19	344.282,548 545.986,152	2.433
19	344.282,548 545.986,152	20	344.281,208 545.986,638	1.425	20	344.281,208 545.986,638	21	344.278,452 545.988,657	3.416	21	344.278,452 545.988,657	22	344.278,002 545.989,084	0.62
22	344.278,002 545.989,084	23	344.277,767 545.989,47	0.452	23	344.277,767 545.989,47	24	344.277,112 545.990,781	1.466	24	344.277,112 545.990,781	25	344.276,948 545.991,413	0.653
25	344.276,948 545.991,413	26	344.276,597 545.993,005	1.63	26	344.276,597 545.993,005	27	344.276,574 545.993,777	0.772	27	344.276,574 545.993,777	28	344.276,638 545.995,784	2.008
28	344.276,638 545.995,784	29	344.276,673 545.996,428	0.645	29	344.276,673 545.996,428	30	344.276,878 545.997,195	0.794	30	344.276,878 545.997,195	31	344.277,58 545.998,833	1.782
31	344.277,58 545.998,833	32	344.278,306 545.999,816	1.222	32	344.278,306 545.999,816	33	344.279,833 546.001,929	2.607	33	344.279,833 546.001,929	34	344.280,647 546.002,719	1.134
34	344.280,647 546.002,719	35	344.281,575 546.003,354	1.124	35	344.281,575 546.003,354	36	344.281,628 546.004,563	1.21	36	344.281,628 546.004,563	37	344.269,908 546.000,703	12.33 9
37	344.269,908 546.000,703	38	344.268,209 545.997,253	3.846	38	344.268,209 545.997,253	39	344.271,097 545.985,14	12.45 3	39	344.271,097 545.985,14	40	344.276,995 545.984,295	5.958
40	344.276,995 545.984,295	41	344.291,615 545.983,48	14.64 3	41	344.291,615 545.983,48	42	344.309,691 545.984,844	18.12 7	42	344.309,691 545.984,844	43	344.342,477 545.982,66	32.85 9
43	344.342,477 545.982,66	44	344.356,186 545.977,977	14.48 7	44	344.356,186 545.977,977	45	344.373,02 545.969,885	18.67 8	45	344.373,02 545.969,885	1	344.374,632 545.969,054	1.814

** Lungimile segmentelor sunt determinate în planul de proiecție Stereo 70 și sunt rotunjite la 1 milimetru.

*** Distanța dintre puncte este formată din segmente cumulate ce sunt mai mici decât valoarea 1 milimetru.

**DATE DESPRE IMOBILUL NR. 3170**

Oficiul de Cadastru și Publicitate Imobiliară ALBA
Biroul de Cadastru și Publicitate Imobiliară Campeni

A. Partea I. Descrierea imobilului

TEREN Extravilan

Nr. CF vechi:1276

Nr. topografic:852, 853, 860, 864, 865

Adresa: Jud. Alba

Nr. Crt	Nr cadastral Nr. topografic	Suprafața* (mp)	Observații / Referințe
A1		3.505	Sector cadastral:38 Teren neimprejmit; Parte din Cartea Funciara veche nr.1276 Sacatura, cu nr. topografic vechi 852, 853, 860, 864, 865. Configuratia imobilului stabilita conform identificarii in teren si a masuratorilor efectuate nu corespunde cu situatia tehnica a imobilului din cartea funciara veche, conform ordinul ANCP nr. 600/2023.

B. Partea II. Proprietari și acte

Inscrieri privitoare la dreptul de proprietate și alte drepturi reale		Referințe
3170 / 12/03/2024		
Act Normativ nr. 7, din 13/03/1996 emis de PARLAMENT;		
B1	Intabulare, drept de PROPRIETATE, dobandit prin Lege, cota actuala 1/1, cota initiala 1/1 1) NEIDENTIFICAT NEIDENTIFICAT	A1
Act Administrativ nr. 1022, din 06/03/2024 emis de COMUNA VADU MOȚILOR;		
B2	Se noteaza posesia factica in favoarea lui Toader Maria 1) TOADER MARIA, n. Carja	A1

C. Partea III. SARCINI .

Inscrieri privind dezmembramintele dreptului de proprietate, drepturi reale de garanție și sarcini	Referințe
NU SUNT	

Anexa Nr. 1 La Partea I

Teren

Nr cadastral	Suprafața (mp)*	Observații / Referințe
	3.505	Parte din Cartea Funciara veche nr.1276 Sacatura, cu nr. topografic vechi 852, 853, 860, 864, 865. Configuratia imobilului stabilita conform identificarii in teren si a masuratorilor efectuate nu corespunde cu situatia tehnica a imobilului din cartea funciara veche, conform ordinul ANCPI nr. 600/2023.

* Suprafața este determinată în planul de proiecție Stereo 70.



Date referitoare la teren

Crt	Categorie folosință	Intravilan	Suprafața (mp)	Tarla	Parcelă	Nr. topo	Observații / Referințe
1	pasune	NU	3.505	-	-	-	PASUNE IMPADURITA

Lungime Segmente

1) Valorile lungimilor segmentelor sunt obținute din proiecție în plan.

Punct început	X / Y	Punct sfârșit	X / Y	Lungime segment (** (m)
1	344.289,173 546.005,363	2	344.291,958 546.005,214	2.789
3	344.292,905 546.005,267	4	344.292,969 546.005,27	0.064
5	344.295,329 546.005,327	6	344.298,329 546.005,401	3.001
7	344.298,926 546.005,461	8	344.302,481 546.005,82	3.573

Punct început	X / Y	Punct sfârșit	X / Y	Lungime segment (** (m)
2	344.291,958 546.005,214	3	344.292,905 546.005,267	0.948
4	344.292,969 546.005,27	5	344.295,329 546.005,327	2.361
6	344.298,329 546.005,401	7	344.298,926 546.005,461	0.6
8	344.302,481 546.005,82	9	344.307,156 546.007,01	4.824

Punct început	X / Y	Punct sfârșit	X / Y	Lungime segment (** (m)
9	344.307,156 546.007,01	10	344.315,273 546.009,454	8.477
11	344.327,013 546.013,851	12	344.327,152 546.013,897	0.146
13	344.346,664 546.019,611	14	344.347,875 546.019,965	1.262
15	344.351,324 546.020,967	16	344.360,871 546.022,868	9.734
17	344.365,126 546.023,478	18	344.374,283 546.024,787	9.25
19	344.386,449 546.025,373	20	344.399,163 546.027,68	12.922
21	344.401,125 546.028,168	22	344.407,349 546.029,714	6.413
23	344.412,258 546.030,933	24	344.407,535 546.043,034	12.99
25	344.407,997 546.051,608	26	344.409,163 546.061,228	9.69
27	344.405,136 546.066,536	28	344.386,917 546.060,146	19.307
29	344.367,235 546.055,867	30	344.348,057 546.050,884	19.815
31	344.336,782 546.047,159	32	344.321,354 546.040,301	16.884
33	344.297,377 546.023,049	34	344.287,801 546.007,321	18.414
35	344.286,877 546.005,529	1	344.289,173 546.005,363	2.302

Punct început	X / Y	Punct sfârșit	X / Y	Lungime segment (** (m)
10	344.315,273 546.009,454	11	344.327,013 546.013,851	12.536
12	344.327,152 546.013,897	13	344.346,664 546.019,611	20.331
14	344.347,875 546.019,965	15	344.351,324 546.020,967	3.592
16	344.360,871 546.022,868	17	344.365,126 546.023,478	4.299
18	344.374,283 546.024,787	19	344.386,449 546.025,373	12.18
20	344.399,163 546.027,68	21	344.401,125 546.028,168	2.022
22	344.407,349 546.029,714	23	344.412,258 546.030,933	5.058
24	344.407,535 546.043,034	25	344.407,997 546.051,608	8.586
26	344.409,163 546.061,228	27	344.405,136 546.066,536	6.663
28	344.386,917 546.060,146	29	344.367,235 546.055,867	20.142
30	344.348,057 546.050,884	31	344.336,782 546.047,159	11.874
32	344.321,354 546.040,301	33	344.297,377 546.023,049	29.539
34	344.287,801 546.007,321	35	344.286,877 546.005,529	2.016

** Lungimile segmentelor sunt determinate în planul de proiecție Stereo 70 și sunt rotunjite la 1 milimetru.

*** Distanța dintre puncte este formată din segmente cumulate ce sunt mai mici decât valoarea 1 milimetru.

**DATE DESPRE IMOBILUL NR. 3171**

Oficiul de Cadastru și Publicitate Imobiliară ALBA
Biroul de Cadastru și Publicitate Imobiliară Campeni

A. Partea I. Descrierea imobilului

TEREN Necunoscut

Adresa: Loc. Bodești, Jud. Alba

Nr. Crt	Nr cadastral Nr. topografic	Suprafața* (mp)	Observații / Referințe
A1	70321	4.618	Sector cadastral:38 Teren imprejmuit;

B. Partea II. Proprietari și acte

Inscrieri privitoare la dreptul de proprietate și alte drepturi reale		Referințe
8709 / 04/10/2011		
Hotarare Judecatoreasca nr. 1037 dosar nr 428/203/2011, din 16/06/2011 emis de JUDECATORIA CAMPENI (încheiere nr 448 din 14.07.2011 emisă de JUdecătoria Câmpeni în dosar nr 428/203/2011 și documentațiile anexate);		
B1	imobilul de sub A 1 cu nr. top 624/1 se identifica cu cf electronic 70092 UAT Vadu Moșilor (provenita din conversia de pe hartie a cf nr 99 Săcătură)	A1
B2	Intabulare, drept de PROPRIETATEca bun comun, dobandit prin Hotarare Judecatoreasca, cota actuala 1/1, cota initiala 1/1 1) BORLEA DAN-DUMITRU 2) BORLEA RODICA-ANA	A1

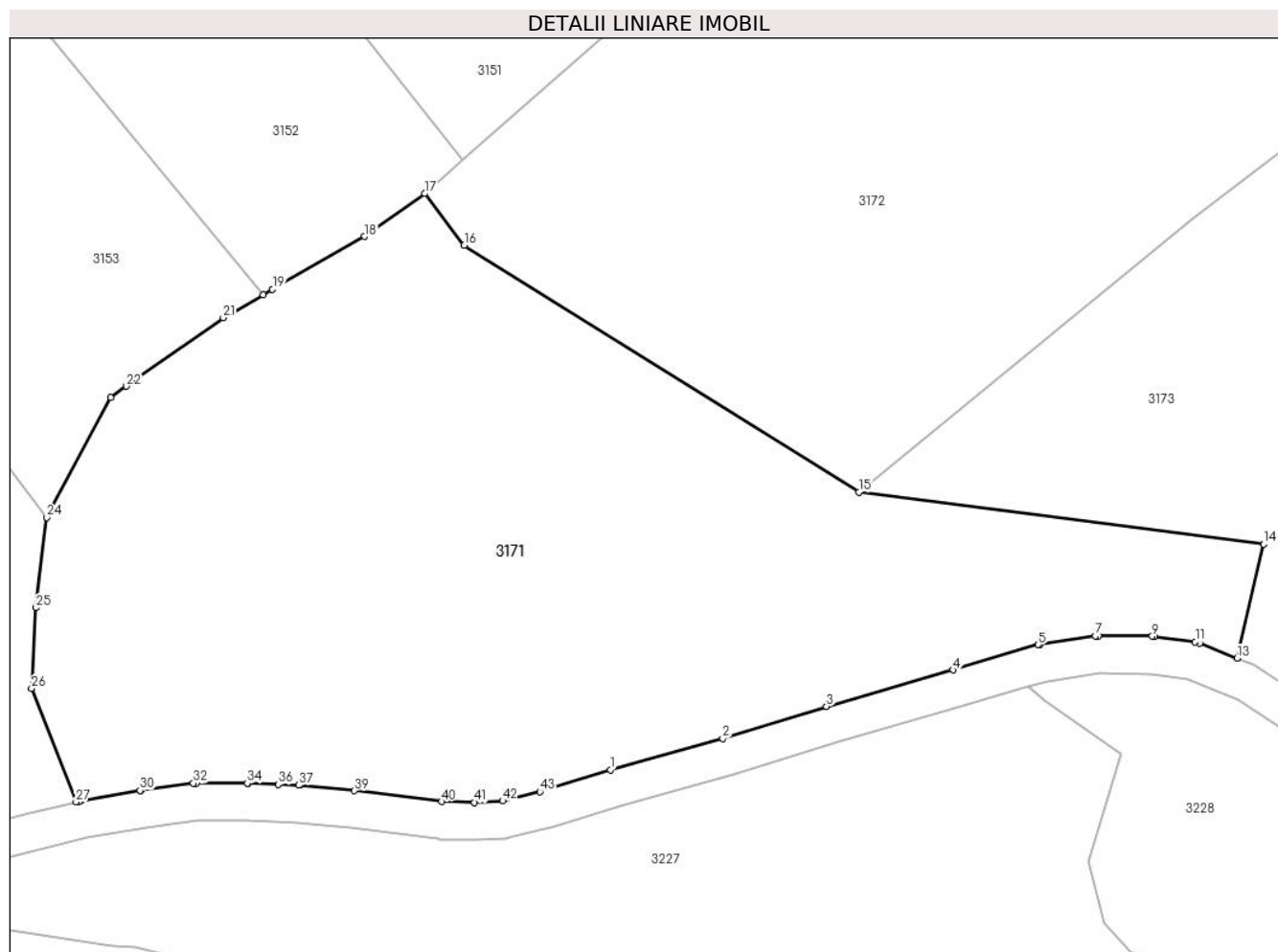
C. Partea III. SARCINI .

Inscrieri privind dezmembramintele dreptului de proprietate, drepturi reale de garanție și sarcini	Referințe
NU SUNT	

Teren

Nr cadastral	Suprafața (mp)*	Observații / Referințe
70321	4.618	

* Suprafața este determinată în planul de proiecție Stereo 70.



Date referitoare la teren

Crt	Categorie folosință	Intravilan	Suprafața (mp)	Tarla	Parcelă	Nr. topo	Observații / Referințe
1	faneata	DA	3.664	-	-	-	nr top 624/1
2	faneata	NU	954	-	-	-	nr top 624/1

Lungime Segmente

1) Valorile lungimilor segmentelor sunt obținute din proiecție în plan.

Punct început	X / Y	Punct sfârșit	X / Y	Lungime segment
1	344.469,186 546.034,368	2	344.481,149 546.037,678	12.412
4	344.505,668 546.044,978	5	344.514,773 546.047,688	9.5
7	344.520,834 546.048,608	8	344.521,147 546.048,63	0.314
10	344.527,141 546.048,569	11	344.531,472 546.047,994	4.369
13	344.535,921 546.046,25	14	344.538,776 546.058,376	12.458
2	344.481,149 546.037,678	3	344.492,198 546.041,104	11.568
5	344.514,773 546.047,688	6	344.514,956 546.047,724	0.187
8	344.521,147 546.048,63	9	344.526,893 546.048,586	5.746
11	344.531,472 546.047,994	12	344.531,964 546.047,863	0.509
14	344.538,776 546.058,376	15	344.495,66 546.063,91	43.47
3	344.492,198 546.041,104	4	344.505,668 546.044,978	14.016
6	344.514,956 546.047,724	7	344.520,834 546.048,608	5.944
9	344.526,893 546.048,586	10	344.527,141 546.048,569	0.249
12	344.531,964 546.047,863	13	344.535,921 546.046,25	4.273
15	344.495,66 546.063,91	16	344.453,616 546.090,181	49.577

Punct început	X / Y	Punct sfârșit	X / Y	Lungime segment	Punct început	X / Y	Punct sfârșit	X / Y	Lungime segment	Punct început	X / Y	Punct sfârșit	X / Y	Lungime segment
16	344.453,616 546.090,181	17	344.449,412 546.095,689	6.929	17	344.449,412 546.095,689	18	344.442,993 546.091,131	7.873	18	344.442,993 546.091,131	19	344.433,193 546.085,5	11.303
19	344.433,193 546.085,5	20	344.432,203 546.084,93	1.142	20	344.432,203 546.084,93	21	344.427,944 546.082,483	4.912	21	344.427,944 546.082,483	22	344.417,639 546.075,188	12.626
22	344.417,639 546.075,188	23	344.415,971 546.074,007	2.044	23	344.415,971 546.074,007	24	344.409,163 546.061,228	14.479	24	344.409,163 546.061,228	25	344.407,997 546.051,608	9.69
25	344.407,997 546.051,608	26	344.407,535 546.043,034	8.586	26	344.407,535 546.043,034	27	344.412,258 546.030,933	12.99	27	344.412,258 546.030,933	28	344.412,626 546.031,024	0.379
28	344.412,626 546.031,024	29	344.412,763 546.031,053	0.14	29	344.412,763 546.031,053	30	344.419,084 546.032,158	6.417	30	344.419,084 546.032,158	31	344.419,163 546.032,17	0.08
31	344.419,163 546.032,17	32	344.424,776 546.032,922	5.663	32	344.424,776 546.032,922	33	344.425,042 546.032,939	0.267	33	344.425,042 546.032,939	34	344.430,522 546.032,939	5.48
34	344.430,522 546.032,939	35	344.430,604 546.032,938	0.082	35	344.430,604 546.032,938	36	344.433,796 546.032,807	3.195	36	344.433,796 546.032,807	37	344.435,997 546.032,717	2.203
37	344.435,997 546.032,717	38	344.436,111 546.032,709	0.114	38	344.436,111 546.032,709	39	344.441,91 546.032,138	5.827	39	344.441,91 546.032,138	40	344.451,202 546.030,972	9.365
40	344.451,202 546.030,972	41	344.454,718 546.030,89	3.517	41	344.454,718 546.030,89	42	344.457,717 546.031,048	3.003	42	344.457,717 546.031,048	43	344.461,681 546.032,019	4.081
43	344.461,681 546.032,019	1	344.469,186 546.034,368	7.864										

** Lungimile segmentelor sunt determinate în planul de proiecție Stereo 70 și sunt rotunjite la 1 milimetru.

*** Distanța dintre puncte este formată din segmente cumulate ce sunt mai mici decât valoarea 1 milimetru.



DATE DESPRE IMOBILUL NR. 3172

Oficiul de Cadastru și Publicitate Imobiliară ALBA
Biroul de Cadastru și Publicitate Imobiliară Campeni

A. Partea I. Descrierea imobilului

TEREN Extravilan

Adresa: Jud. Alba

Nr. Crt	Nr cadastral Nr. topografic	Suprafața* (mp)	Observații / Referințe
A1	70089	8.052	Sector cadastral:38 Teren neimprejmut;

B. Partea II. Proprietari și acte

Inscrieri privitoare la dreptul de proprietate și alte drepturi reale		Referințe
15171 / 22/12/2009		
Hotarare Judecatoreasca nr. 1586, din 20/11/2007 emis de JUDECATORIA CAMPENI (dosar 1460/203/2006);		
B1	imobilul de sub A 1 cu nr. top 623/1 se identifica cu cf electronic 70092 UAT Vadu Moților (provenita din conversia de pe hartie a cf nr 99 Săcătură)	A1
B2	Intabulare, drept de PROPRIETATE, dobandit prin lesire Din Indiviziune, cota actuala 548/8052, cota initiala 1/4 1) BODEA LILIANA PUȘA	A1
B3	Intabulare, drept de PROPRIETATE, dobandit prin lesire Din Indiviziune, cota actuala 548/8052, cota initiala 1/4 1) PINTILEI FELICIA-ZOE	A1
7336 / 13/08/2012		
Act Notarial nr. 1136, din 11/08/2012 emis de N.P. LUNCEAN IOAN LUCIAN;		
B4	Intabulare, drept de PROPRIETATEcu titlul donație, bun propriu, dobandit prin Conventie, cota actuala 1098/8052, cota initiala 2/4 1) TRIF ADRIAN - DORIN	A1
3172 / 12/03/2024		
Act Normativ nr. 7, din 13/03/1996 emis de PARLAMENT;		
B5	Intabulare, drept de PROPRIETATE, dobandit prin Lege, cota actuala 5858/8052, cota initiala 5858/8052 1) NEIDENTIFICAT NEIDENTIFICAT	A1
Act Administrativ nr. 1153, din 06/03/2024 emis de COMUNA VADU MOȚILOR;		
B6	Se noteaza posesia factica in favoarea lui Bodea Liliana-Pușa, Pintilei Felicia-Zoe, Trif Adrian-Dorin 1) BODEA LILIANA PUȘA 2) PINTILEI FELICIA-ZOE 3) TRIF ADRIAN - DORIN	A1

C. Partea III. SARCINI

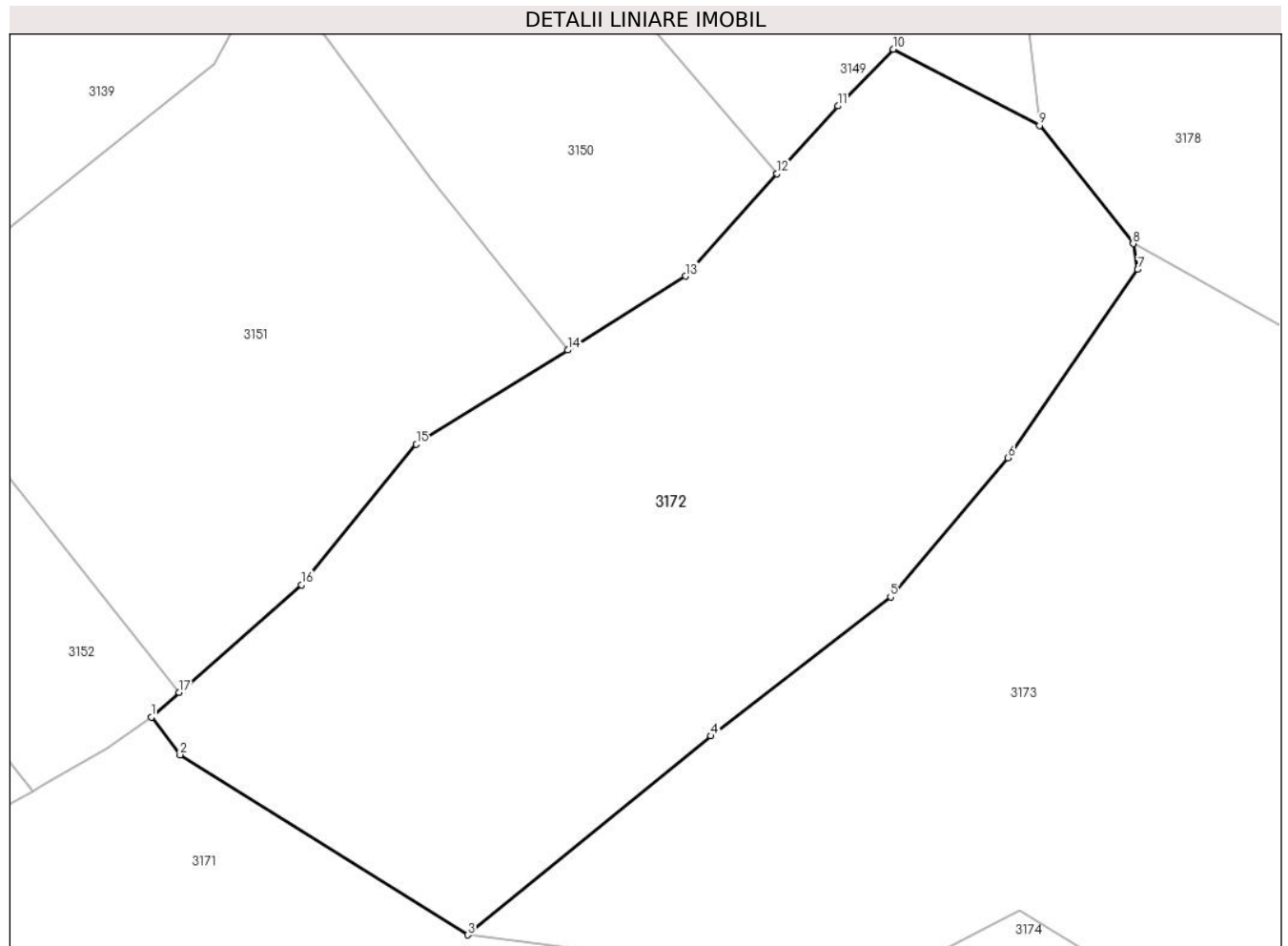
Inscrieri privind dezmembramintele dreptului de proprietate, drepturi reale de garanție și sarcini		Referințe
15171 / 22/12/2009		
Hotarare Judecatoreasca nr. 1586, din 20/11/2007 emis de JUDECATORIA CAMPENI (dosar 1460/203/2006);		
C1	Intabulare, drept de UZUFRUCT VIAGER, cota actuala 1/1 1) TOADER SZILARD SOSOI <i>OBSERVATII: întabulat cu încheiere inițială nr 610/08.02.1913, act încheiere emis de Judecătoria Teritorială Regală</i>	A1
C2	Intabulare, drept de UZÎntreținere viageră 1) MARIA GHEORGHE BODEA , născută Scrob , văduvă <i>OBSERVATII: întabulat cu încheiere inițială nr 198/16.02.1920, act contract de întreținere , 23.08.1919</i>	A1
C3	Intabulare, drept de UZUFRUCT VIAGER, cota actuala 1/1 1) MARIA TRAIAN BODEA , născută Pleșa, văduvă <i>OBSERVATII: întabulat cu încheiere inițială nr 1199/03.08.1923, act decizie 165/1921/8</i>	A1
C4	Intabulare, drept de UZUFRUCT VIAGER, cota actuala 1/1	A1

Inscrieri privind dezmembramintele dreptului de proprietate, drepturi reale de garanție și sarcini	Referințe
1) PLEȘA MARIA , văduva lui Bodea Traian <i>OBSERVATII: întabulat cu încheiere inițială nr 356/16.03.1935, act contract de vânzare cumpărare din 06.02.1935</i>	
C5 Intabulare, drept de UZUFRACT VIAGER, cota actuala 1/1	A1
1) BODEA SAMFIRA , văduva lui Toader Nicolae <i>OBSERVATII: întabulat cu încheiere inițială nr 804/09.06.1942,</i>	
C6 Intabulare, drept de UZUFRACT VIAGER, cota actuala 1/1	A1
1) PANTEA SOFIA , văduva lui Bodea Teodor lui Gheorghe <i>OBSERVATII: întabulat cu încheiere inițială nr 1232/13.12.1944 act decizie 520 din 1942</i>	
C7 Intabulare, drept de IPOTECA, Valoare:27799.75 ROLipotecă execuțională și suma de 75/100 lei	A1
1) BURZ AUREL 2) BURZ SILVIA	
<i>OBSERVATII: întabulat cu încheiere inițială nr 481/15.06.1971, ipotecă principală în cf 82 Săcătura</i>	

Teren

Nr cadastral	Suprafața (mp)*	Observații / Referințe
70089	8.052	

* Suprafața este determinată în planul de proiecție Stereo 70.



Date referitoare la teren

Crt	Categorie folosință	Intravilan	Suprafața (mp)	Tarla	Parcelă	Nr. topo	Observații / Referințe
1	pașune	NU	8.052	-	-	-	

Lungime Segmente

1) Valorile lungimilor segmentelor sunt obținute din proiecție în plan.

Punct început	X / Y	Punct sfârșit	X / Y	Lungime segment (** (m)
1	344.449,412 546.095,689	2	344.453,616 546.090,181	6.929
2	344.453,616 546.090,181	3	344.495,66 546.063,91	49.577
3	344.495,66 546.063,91	4	344.531,195 546.092,937	45.884
4	344.531,195 546.092,937	5	344.557,42 546.113,215	33.15
5	344.557,42 546.113,215	6	344.574,573 546.133,525	26.584

Punct început	X / Y	Punct sfârșit	X / Y	Lungime segment (** (m)
6	344.574,573 546.133,525	7	344.593,523 546.161,008	33.383
7	344.593,523 546.161,008	8	344.592,848 546.164,761	3.813
8	344.592,848 546.164,761	9	344.579,174 546.182,004	22.007
9	344.579,174 546.182,004	10	344.557,817 546.193,146	24.089
10	344.557,817 546.193,146	11	344.549,724 546.184,858	11.584
11	344.549,724 546.184,858	12	344.540,84 546.174,958	13.302
12	344.540,84 546.174,958	13	344.527,452 546.160,04	20.045
13	344.527,452 546.160,04	14	344.510,258 546.149,245	20.302
14	344.510,258 546.149,245	15	344.488,134 546.135,491	26.051
15	344.488,134 546.135,491	16	344.471,335 546.114,97	26.52
16	344.471,335 546.114,97	17	344.453,492 546.099,278	23.762
17	344.453,492 546.099,278	1	344.449,412 546.095,689	5.434

** Lungimile segmentelor sunt determinate în planul de proiecție Stereo 70 și sunt rotunjite la 1 milimetru.

*** Distanța dintre puncte este formată din segmente cumulate ce sunt mai mici decât valoarea 1 milimetru.

**DATE DESPRE IMOBILUL NR. 3173**

Oficiul de Cadastru și Publicitate Imobiliară ALBA
Biroul de Cadastru și Publicitate Imobiliară Campeni

A. Partea I. Descrierea imobilului

TEREN Extravilan

Nr. CF vechi:82

Nr. topografic: 868, 869, 892, 893

Adresa: Jud. Alba

Nr. Crt	Nr cadastral Nr. topografic	Suprafața* (mp)	Observații / Referințe
A1		10.216	Sector cadastral:38 Teren neimprejmuit; Parte din Cartea Funciara veche nr.82 Sacatura, cu nr. topografic vechi 868, 869, 892, 893. Configuratia imobilului stabilita conform identificarii in teren si a masuratorilor efectuate nu corespunde cu situatia tehnica a imobilului din cartea funciara veche, conform ordinul ANCP nr. 600/2023.

B. Partea II. Proprietari și acte

Inscrieri privitoare la dreptul de proprietate și alte drepturi reale		Referințe
3173 / 12/03/2024		
Act Normativ nr. 7, din 13/03/1996 emis de PARLAMENT;		
B1	Intabulare, drept de PROPRIETATE, dobandit prin Lege, cota actuala 1/1, cota initiala 1/1 1) NEIDENTIFICAT NEIDENTIFICAT	A1
Act Administrativ nr. 1023, din 06/03/2024 emis de COMUNA VADU MOȚILOR;		
B2	Se noteaza posesia factica in favoarea lui Borlea Dan-Dumitru și Borlea Rodica- Ana 1) BORLEA DAN-DUMITRU 2) BORLEA RODICA-ANA	A1

C. Partea III. SARCINI .

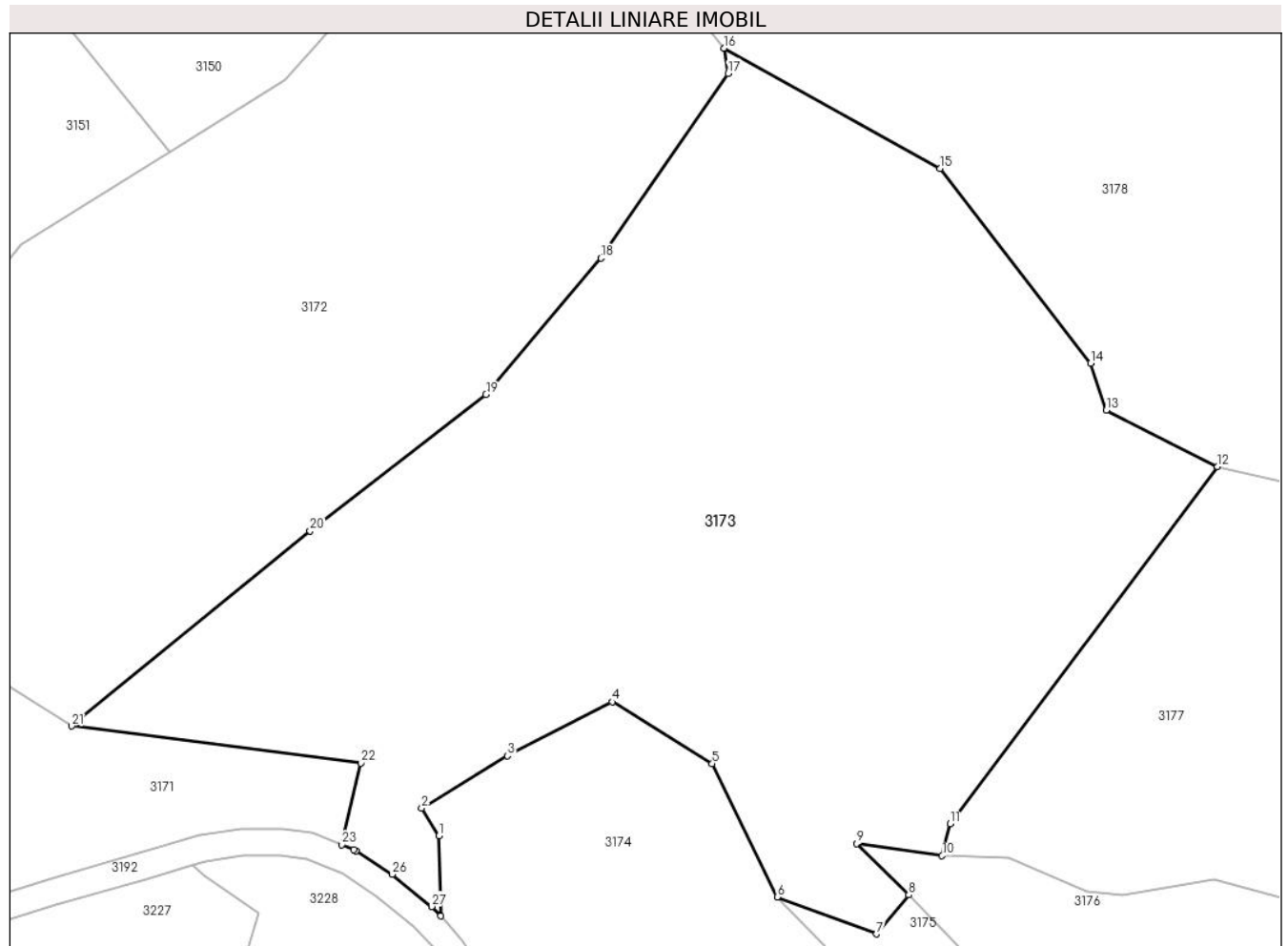
Inscrieri privind dezmembramintele dreptului de proprietate, drepturi reale de garanție și sarcini	Referințe
NU SUNT	

Anexa Nr. 1 La Partea I

Teren

Nr cadastral	Suprafața (mp)*	Observații / Referințe
	10.216	Parte din Cartea Funciara veche nr.82 Sacatura, cu nr. topografic vechi 868, 869, 892, 893. Configuratia imobilului stabilita conform identificarii in teren si a masuratorilor efectuate nu corespunde cu situatia tehnica a imobilului din cartea funciara veche, conform ordinul ANCPI nr. 600/2023.

* Suprafața este determinată în planul de proiecție Stereo 70.



Date referitoare la teren

Crt	Categorie folosință	Intra vilan	Suprafața (mp)	Tarla	Parcelă	Nr. topo	Observații / Referințe
1	pasune	NU	10.216	-	-	-	PASUNE IMPADURITA

Lungime Segmente

1) Valorile lungimilor segmentelor sunt obținute din proiecție în plan.

Punct început	X / Y	Punct sfârșit	X / Y	Lungime segment (** (m)
1	344.550,434 546.047,598	2	344.547,853 546.051,676	4.826
3	344.560,628 546.059,482	4	344.576,22 546.067,496	17.531
5	344.591,118 546.058,286	6	344.600,808 546.038,455	22.072
7	344.615,62 546.032,959	8	344.620,409 546.038,765	7.526

Punct început	X / Y	Punct sfârșit	X / Y	Lungime segment (** (m)
2	344.547,853 546.051,676	3	344.560,628 546.059,482	14.971
4	344.576,22 546.067,496	5	344.591,118 546.058,286	17.515
6	344.600,808 546.038,455	7	344.615,62 546.032,959	15.799
8	344.620,409 546.038,765	9	344.612,667 546.046,4	10.873

Punct început	X / Y	Punct sfârșit	X / Y	Lungime segment (** (m)
9	344.612,667 546.046,4	10	344.625,38 546.044,607	12.839
11	344.626,604 546.049,331	12	344.666,417 546.102,511	66.432
13	344.649,843 546.110,89	14	344.647,512 546.117,897	7.385
15	344.625,06 546.146,863	16	344.592,848 546.164,761	36.85
17	344.593,523 546.161,008	18	344.574,573 546.133,525	33.383
19	344.557,42 546.113,215	20	344.531,195 546.092,937	33.15
21	344.495,66 546.063,91	22	344.538,776 546.058,376	43.47
23	344.535,921 546.046,25	24	344.537,71 546.045,521	1.932
25	344.538,048 546.045,344	26	344.543,431 546.041,818	6.435
27	344.549,31 546.037,045	28	344.550,644 546.035,64	1.937

Punct început	X / Y	Punct sfârșit	X / Y	Lungime segment (** (m)
10	344.625,38 546.044,607	11	344.626,604 546.049,331	4.88
12	344.666,417 546.102,511	13	344.649,843 546.110,89	18.572
14	344.647,512 546.117,897	15	344.625,06 546.146,863	36.649
16	344.592,848 546.164,761	17	344.593,523 546.161,008	3.813
18	344.574,573 546.133,525	19	344.557,42 546.113,215	26.584
20	344.531,195 546.092,937	21	344.495,66 546.063,91	45.884
22	344.538,776 546.058,376	23	344.535,921 546.046,25	12.458
24	344.537,71 546.045,521	25	344.538,048 546.045,344	0.382
26	344.543,431 546.041,818	27	344.549,31 546.037,045	7.573
28	344.550,644 546.035,64	1	344.550,434 546.047,598	11.96

** Lungimile segmentelor sunt determinate în planul de proiecție Stereo 70 și sunt rotunjite la 1 milimetru.

*** Distanța dintre puncte este formată din segmente cumulate ce sunt mai mici decât valoarea 1 milimetru.

**DATE DESPRE IMOBILUL NR. 3174**

Oficiul de Cadastru și Publicitate Imobiliară ALBA
Biroul de Cadastru și Publicitate Imobiliară Campeni

A. Partea I. Descrierea imobilului

Nr. CF vechi: 6, 110, 629, 594, 530(70183)

Nr. topografic: 822, 826, 821, 820/1, 843, 859, 855

TEREN Extravilan

Adresa: Jud. Alba

Nr. Crt	Nr cadastral Nr. topografic	Suprafața* (mp)	Observații / Referințe
A1		6.247	Sector cadastral: 38 Teren neimprejmuit; Parte din Cartea Funciara veche nr.6, 110, 629, 594, 530(70183) Sacatura, cu nr. topografic vechi 822, 826, 821, 820/1, 843, 859, 855. Configuratia imobilului stabilita conform identificarii in teren si a masuratorilor efectuate nu corespunde cu situatia tehnica a imobilului din cartea funciara veche, conform ordinul ANCP nr. 600/2023.

B. Partea II. Proprietari și acte

Inscrieri privitoare la dreptul de proprietate și alte drepturi reale		Referințe
3174 / 12/03/2024		
Act Normativ nr. 7, din 13/03/1996 emis de PARLAMENT;		
B1	Intabulare, drept de PROPRIETATE, dobandit prin Lege, cota actuala 1/1, cota initiala 1/1 1) NEIDENTIFICAT NEIDENTIFICAT	A1
Act Administrativ nr. 1024, din 06/03/2024 emis de COMUNA VADU MOȚILOR;		
B2	Se noteaza posesia factica in favoarea lui Toader Nicolae 1) TOADER NICOLAE	A1

C. Partea III. SARCINI .

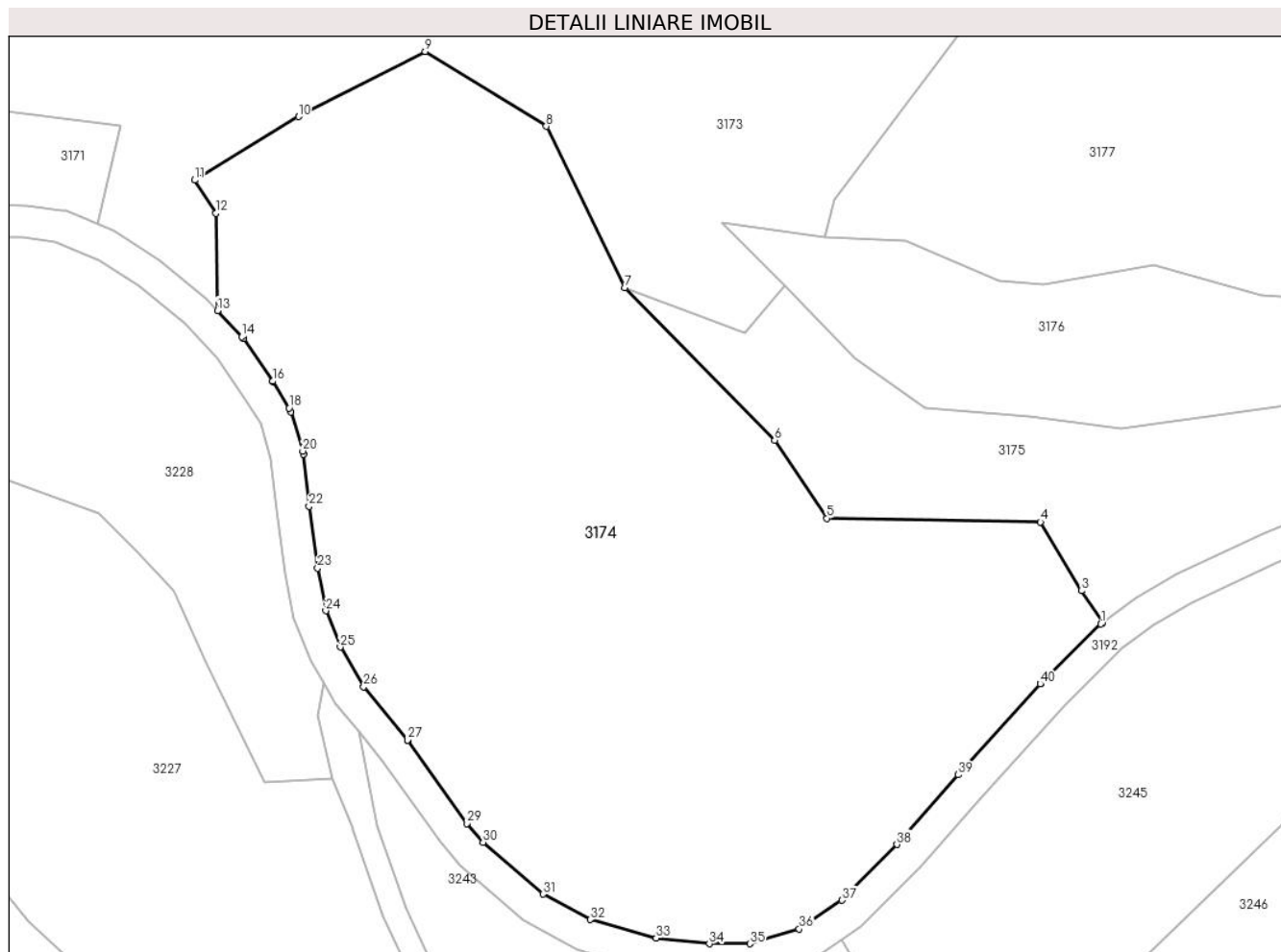
Inscrieri privind dezmembramintele dreptului de proprietate, drepturi reale de garanție și sarcini	Referințe
NU SUNT	

Anexa Nr. 1 La Partea I

Teren

Nr cadastral	Suprafața (mp)*	Observații / Referințe
	6.247	Parte din Cartea Funciara veche nr.6, 110, 629, 594, 530(70183) Sacatura, cu nr. topografic vechi 822, 826, 821, 820/1, 843, 859, 855. Configuratia imobilului stabilita conform identificarii in teren si a masuratorilor efectuate nu corespunde cu situatia tehnica a imobilului din cartea funciara veche, conform ordinul ANCPI nr. 600/2023.

* Suprafața este determinată în planul de proiecție Stereo 70.



Date referitoare la teren

Crt	Categorie folosință	Intravilan	Suprafața (mp)	Tarla	Parcelă	Nr. topo	Observații / Referințe
1	pasune	NU	4.425	-	-	-	PASUNE IMPADURITA
2	pasune	NU	1.822	-	-	-	

Lungime Segmente

1) Valorile lungimilor segmentelor sunt obținute din proiecție în plan.

Punct început	X / Y	Punct sfârșit	X / Y	Lungime segment
1	344.659,39 545.997,088	2	344.659,604 545.997,272	0.282
4	344.651,948 546.009,62	5	344.625,651 546.010,083	26.30 1
7	344.600,808 546.038,455	8	344.591,118 546.058,286	22.07 2
2	344.659,604 545.997,272	3	344.656,99 546.001,156	4.682
5	344.625,651 546.010,083	6	344.619,232 546.019,667	11.53 5
8	344.591,118 546.058,286	9	344.576,22 546.067,496	17.51 5
3	344.656,99 546.001,156	4	344.651,948 546.009,62	9.852
6	344.619,232 546.019,667	7	344.600,808 546.038,455	26.31 4
9	344.576,22 546.067,496	10	344.560,628 546.059,482	17.53 1

Punct început	X / Y	Punct sfârșit	X / Y	Lungime segment	Punct început	X / Y	Punct sfârșit	X / Y	Lungime segment	Punct început	X / Y	Punct sfârșit	X / Y	Lungime segment
10	344.560,628 546.059,482	11	344.547,853 546.051,676	14.971	11	344.547,853 546.051,676	12	344.550,434 546.047,598	4.826	12	344.550,434 546.047,598	13	344.550,644 546.035,64	11.96
13	344.550,644 546.035,64	14	344.553,668 546.032,39	4.439	14	344.553,668 546.032,39	15	344.553,853 546.032,16	0.295	15	344.553,853 546.032,16	16	344.557,433 546.026,944	6.326
16	344.557,433 546.026,944	17	344.557,487 546.026,862	0.098	17	344.557,487 546.026,862	18	344.559,476 546.023,635	3.791	18	344.559,476 546.023,635	19	344.559,687 546.023,165	0.515
19	344.559,687 546.023,165	20	344.561,146 546.018,347	5.034	20	344.561,146 546.018,347	21	344.561,22 546.017,986	0.369	21	344.561,22 546.017,986	22	344.561,924 546.011,56	6.464
22	344.561,924 546.011,56	23	344.562,974 546.003,951	7.681	23	344.562,974 546.003,951	24	344.563,988 545.998,708	5.34	24	344.563,988 545.998,708	25	344.565,762 545.994,253	4.795
25	344.565,762 545.994,253	26	344.568,655 545.989,348	5.695	26	344.568,655 545.989,348	27	344.574,037 545.982,793	8.481	27	344.574,037 545.982,793	28	344.574,119 545.982,687	0.134
28	344.574,119 545.982,687	29	344.581,361 545.972,548	12.46	29	344.581,361 545.972,548	30	344.583,336 545.970,241	3.037	30	344.583,336 545.970,241	31	344.590,74 545.963,864	9.772
31	344.590,74 545.963,864	32	344.596,542 545.960,714	6.602	32	344.596,542 545.960,714	33	344.604,648 545.958,435	8.42	33	344.604,648 545.958,435	34	344.611,182 545.957,756	6.569
34	344.611,182 545.957,756	35	344.616,177 545.957,756	4.995	35	344.616,177 545.957,756	36	344.622,239 545.959,575	6.329	36	344.622,239 545.959,575	37	344.627,523 545.963,097	6.35
37	344.627,523 545.963,097	38	344.634,3 545.969,96	9.645	38	344.634,3 545.969,96	39	344.641,837 545.978,543	11.423	39	344.641,837 545.978,543	40	344.651,927 545.989,707	15.048
40	344.651,927 545.989,707	41	344.652,005 545.989,789	0.113	41	344.652,005 545.989,789	1	344.659,39 545.997,088	10.383					

** Lungimile segmentelor sunt determinate în planul de proiecție Stereo 70 și sunt rotunjite la 1 milimetru.

*** Distanța dintre puncte este formată din segmente cumulate ce sunt mai mici decât valoarea 1 milimetru.

**DATE DESPRE IMOBILUL NR. 3175**

Oficiul de Cadastru și Publicitate Imobiliară ALBA
Biroul de Cadastru și Publicitate Imobiliară Campeni

A. Partea I. Descrierea imobilului

TEREN Extravilan

Nr. CF vechi:530(70183)
Nr. topografic: 843, 859, 855

Adresa: Jud. Alba

Nr. Crt	Nr cadastral Nr. topografic	Suprafața* (mp)	Observații / Referințe
A1		1.428	Sector cadastral:38 Teren neimprejmit; Parte din Cartea Funciara veche nr.530(70183) Sacatura, cu nr. topografic vechi 843, 859, 855. Configuratia imobilului stabilita conform identificarii in teren si a masuratorilor efectuate nu corespunde cu situatia tehnica a imobilului din cartea funciara veche, conform ordinul ANCP nr. 600/2023.

B. Partea II. Proprietari și acte

Inscrieri privitoare la dreptul de proprietate și alte drepturi reale		Referințe
3175 / 12/03/2024		
Act Normativ nr. 7, din 13/03/1996 emis de PARLAMENT;		
B1	Intabulare, drept de PROPRIETATE, dobandit prin Lege, cota actuala 1/1, cota initiala 1/1 1) NEIDENTIFICAT NEIDENTIFICAT	A1
Act Administrativ nr. 1025, din 06/03/2024 emis de COMUNA VADU MOȚILOR;		
B2	Se noteaza posesia factica in favoarea lui Bodea Cornel-Gheorghe 1) BODEA CORNEL-GHEORGHE	A1

C. Partea III. SARCINI .

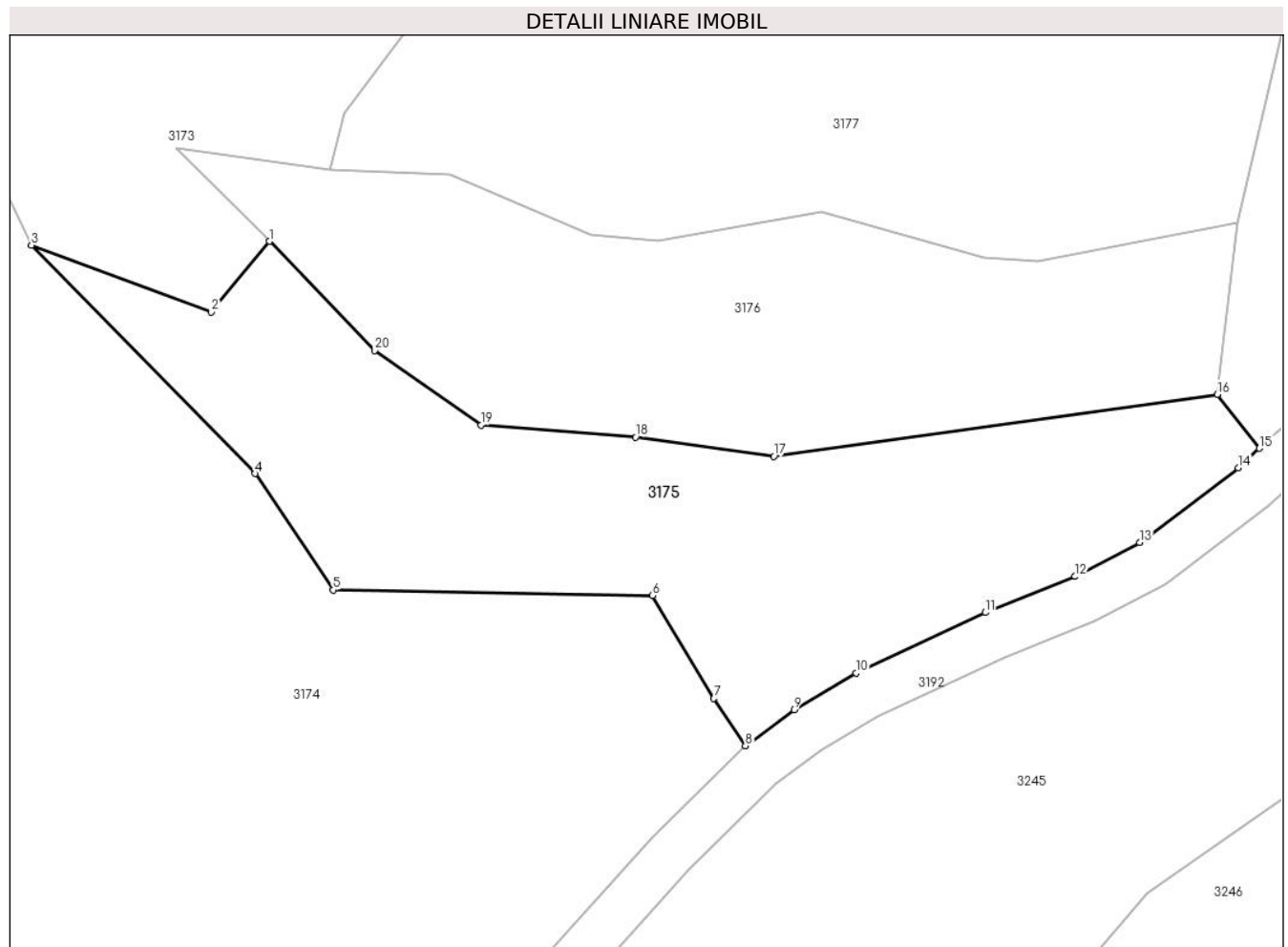
Inscrieri privind dezmembramintele dreptului de proprietate, drepturi reale de garanție și sarcini	Referințe
NU SUNT	

Anexa Nr. 1 La Partea I

Teren

Nr cadastral	Suprafața (mp)*	Observații / Referințe
	1.428	Parte din Cartea Funciara veche nr.530(70183) Sacatura, cu nr. topografic vechi 843, 859, 855. Configuratia imobilului stabilita conform identificarii in teren si a masuratorilor efectuate nu corespunde cu situatia tehnica a imobilului din cartea funciara veche, conform ordinul ANCPI nr. 600/2023.

* Suprafața este determinată în planul de proiecție Stereo 70.



Date referitoare la teren

Crt	Categorie folosință	Intra vilan	Suprafața (mp)	Tarla	Parcelă	Nr. topo	Observații / Referințe
1	pasune	NU	1.428	-	-	-	

Lungime Segmente

1) Valorile lungimilor segmentelor sunt obținute din proiecție în plan.

Punct început	X / Y	Punct sfârșit	X / Y	Lungime segment (** (m)
1	344.620,409 546.038,765	2	344.615,62 546.032,959	7.526
2	344.615,62 546.032,959	3	344.600,808 546.038,455	15.799
3	344.600,808 546.038,455	4	344.619,232 546.019,667	26.314
4	344.619,232 546.019,667	5	344.625,651 546.010,083	11.535

Punct început	X / Y	Punct sfârșit	X / Y	Lungime segment (** (m)
5	344.625,651 546.010,083	6	344.651,948 546.009,62	26.301
6	344.651,948 546.009,62	7	344.656,99 546.001,156	9.852
7	344.656,99 546.001,156	8	344.659,604 545.997,272	4.682
8	344.659,604 545.997,272	9	344.663,598 546.000,235	4.973
9	344.663,598 546.000,235	10	344.668,723 546.003,256	5.949
10	344.668,723 546.003,256	11	344.679,36 546.008,221	11.739
11	344.679,36 546.008,221	12	344.686,749 546.011,188	7.962
12	344.686,749 546.011,188	13	344.692,08 546.013,981	6.018
13	344.692,08 546.013,981	14	344.700,185 546.020,146	10.183
14	344.700,185 546.020,146	15	344.701,925 546.021,733	2.355
15	344.701,925 546.021,733	16	344.698,47 546.026,182	5.633
16	344.698,47 546.026,182	17	344.661,944 546.021,083	36.88
17	344.661,944 546.021,083	18	344.650,557 546.022,667	11.497
18	344.650,557 546.022,667	19	344.637,817 546.023,657	12.778
19	344.637,817 546.023,657	20	344.629,063 546.029,781	10.683
20	344.629,063 546.029,781	1	344.620,409 546.038,765	12.474

** Lungimile segmentelor sunt determinate în planul de proiecție Stereo 70 și sunt rotunjite la 1 milimetru.

*** Distanța dintre puncte este formată din segmente cumulate ce sunt mai mici decât valoarea 1 milimetru.

**DATE DESPRE IMOBILUL NR. 3176**

Oficiul de Cadastru și Publicitate Imobiliară ALBA
Biroul de Cadastru și Publicitate Imobiliară Campeni

A. Partea I. Descrierea imobilului

TEREN Extravilan

Nr. CF vechi:530(70183)
Nr. topografic: 843, 859, 855

Adresa: Jud. Alba

Nr. Crt	Nr cadastral Nr. topografic	Suprafața* (mp)	Observații / Referințe
A1		1.262	Sector cadastral:38 Teren neimprejmit; Parte din Cartea Funciara veche nr.530(70183) Sacatura, cu nr. topografic vechi 843, 859, 855. Configuratia imobilului stabilita conform identificarii in teren si a masuratorilor efectuate nu corespunde cu situatia tehnica a imobilului din cartea funciara veche, conform ordinul ANCP nr. 600/2023.

B. Partea II. Proprietari și acte

Inscrieri privitoare la dreptul de proprietate și alte drepturi reale		Referințe
3176 / 12/03/2024		
Act Normativ nr. 7, din 13/03/1996 emis de PARLAMENT;		
B1	Intabulare, drept de PROPRIETATE, dobandit prin Lege, cota actuala 1/1, cota initiala 1/1 1) NEIDENTIFICAT NEIDENTIFICAT	A1
Act Administrativ nr. 1026, din 06/03/2024 emis de COMUNA VADU MOȚILOR;		
B2	Se noteaza posesia factica in favoarea lui Toader Mariana-Liliana 1) TOADER MARIANA-LILIANA	A1

C. Partea III. SARCINI .

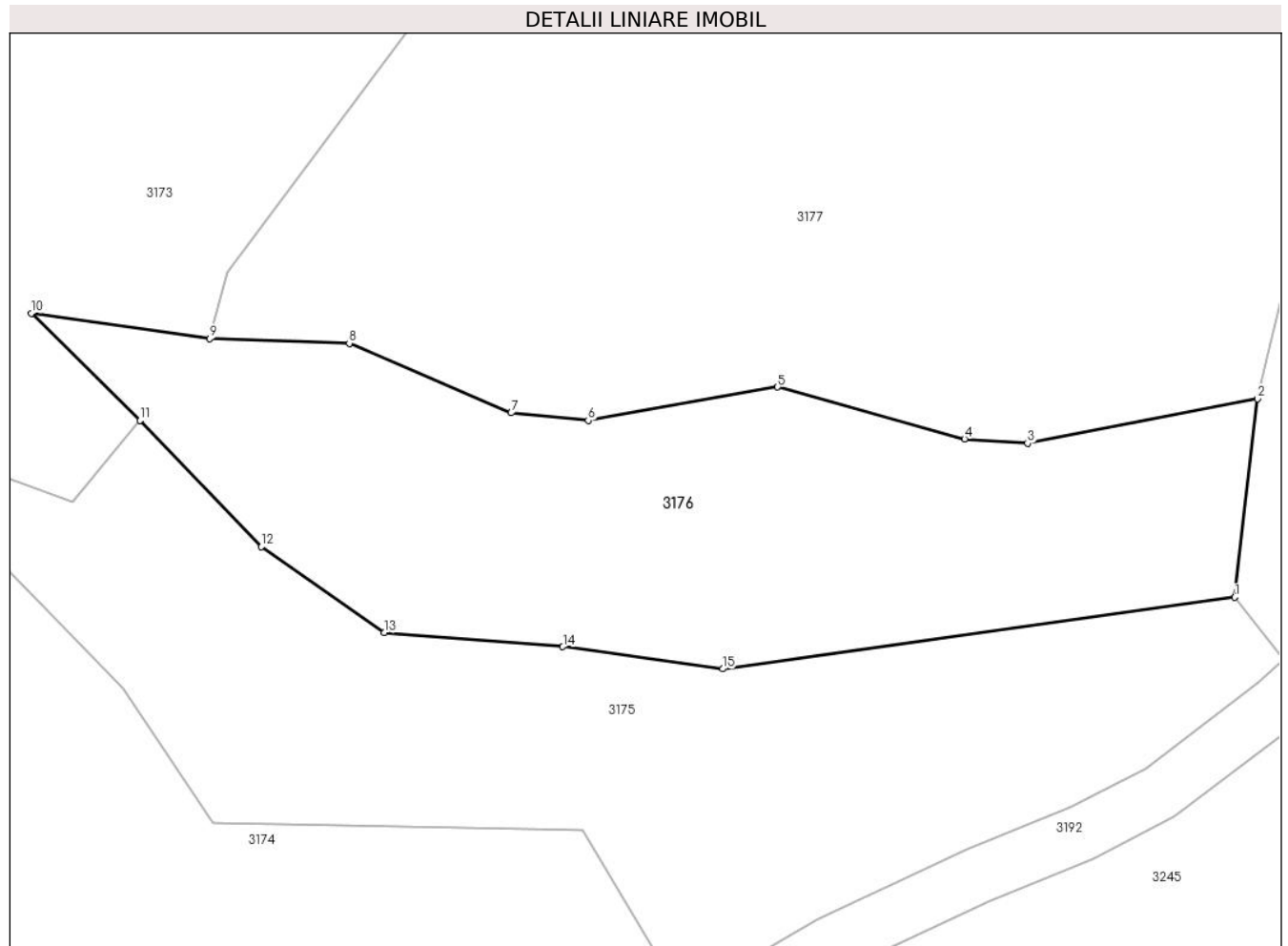
Inscrieri privind dezmembramintele dreptului de proprietate, drepturi reale de garanție și sarcini	Referințe
NU SUNT	

Anexa Nr. 1 La Partea I

Teren

Nr cadastral	Suprafața (mp)*	Observații / Referințe
	1.262	Parte din Cartea Funciara veche nr.530(70183) Sacatura, cu nr. topografic vechi 843, 859, 855. Configuratia imobilului stabilita conform identificarii in teren si a masuratorilor efectuate nu corespunde cu situatia tehnica a imobilului din cartea funciara veche, conform ordinul ANCPI nr. 600/2023.

* Suprafața este determinată în planul de proiecție Stereo 70.



Date referitoare la teren

Crt	Categorie folosință	Intravilan	Suprafața (mp)	Tarla	Parcelă	Nr. topo	Observații / Referințe
1	pasune	NU	1.262	-	-	-	

Lungime Segmente

1) Valorile lungimilor segmentelor sunt obținute din proiecție în plan.

Punct început	X / Y	Punct sfârșit	X / Y	Lungime segment (** (m)
1	344.698,47 546.026,182	2	344.700,087 546.040,31	14.22
2	344.700,087 546.040,31	3	344.683,691 546.037,141	16.699
3	344.683,691 546.037,141	4	344.679,187 546.037,457	4.515
4	344.679,187 546.037,457	5	344.665,872 546.041,155	13.819

Punct început	X / Y	Punct sfârșit	X / Y	Lungime segment (** (m)
5	344.665,872 546.041,155	6	344.652,362 546.038,773	13.718
6	344.652,362 546.038,773	7	344.646,871 546.039,308	5.517
7	344.646,871 546.039,308	8	344.635,327 546.044,267	12.564
8	344.635,327 546.044,267	9	344.625,38 546.044,607	9.953
9	344.625,38 546.044,607	10	344.612,667 546.046,4	12.839
10	344.612,667 546.046,4	11	344.620,409 546.038,765	10.873
11	344.620,409 546.038,765	12	344.629,063 546.029,781	12.474
12	344.629,063 546.029,781	13	344.637,817 546.023,657	10.683
13	344.637,817 546.023,657	14	344.650,557 546.022,667	12.778
14	344.650,557 546.022,667	15	344.661,944 546.021,083	11.497
15	344.661,944 546.021,083	1	344.698,47 546.026,182	36.88

** Lungimile segmentelor sunt determinate în planul de proiecție Stereo 70 și sunt rotunjite la 1 milimetru.

*** Distanța dintre puncte este formată din segmente cumulate ce sunt mai mici decât valoarea 1 milimetru.

**DATE DESPRE IMOBILUL NR. 3177**

Oficiul de Cadastru și Publicitate Imobiliară ALBA
Biroul de Cadastru și Publicitate Imobiliară Campeni

A. Partea I. Descrierea imobilului

TEREN Extravilan

Nr. CF vechi:530(70183)
Nr. topografic: 843, 859, 855

Adresa: Jud. Alba

Nr. Crt	Nr cadastral Nr. topografic	Suprafața* (mp)	Observații / Referințe
A1		3.638	Sector cadastral:38 Teren neimprejmit; Parte din Cartea Funciara veche nr.530(70183) Sacatura, cu nr. topografic vechi 843, 859, 855. Configuratia imobilului stabilita conform identificarii in teren si a masuratorilor efectuate nu corespunde cu situatia tehnica a imobilului din cartea funciara veche, conform ordinul ANCP nr. 600/2023.

B. Partea II. Proprietari și acte

Inscrieri privitoare la dreptul de proprietate și alte drepturi reale		Referințe
3177 / 12/03/2024		
Act Normativ nr. 7, din 13/03/1996 emis de PARLAMENT;		
B1	Intabulare, drept de PROPRIETATE, dobandit prin Lege, cota actuala 1/1, cota initiala 1/1 1) NEIDENTIFICAT NEIDENTIFICAT	A1
Act Administrativ nr. 1027, din 06/03/2024 emis de COMUNA VADU MOȚILOR;		
B2	Se noteaza posesia factica in favoarea lui Bodea Cornel - Gheorghe 1) BODEA CORNEL-GHEORGHE	A1

C. Partea III. SARCINI .

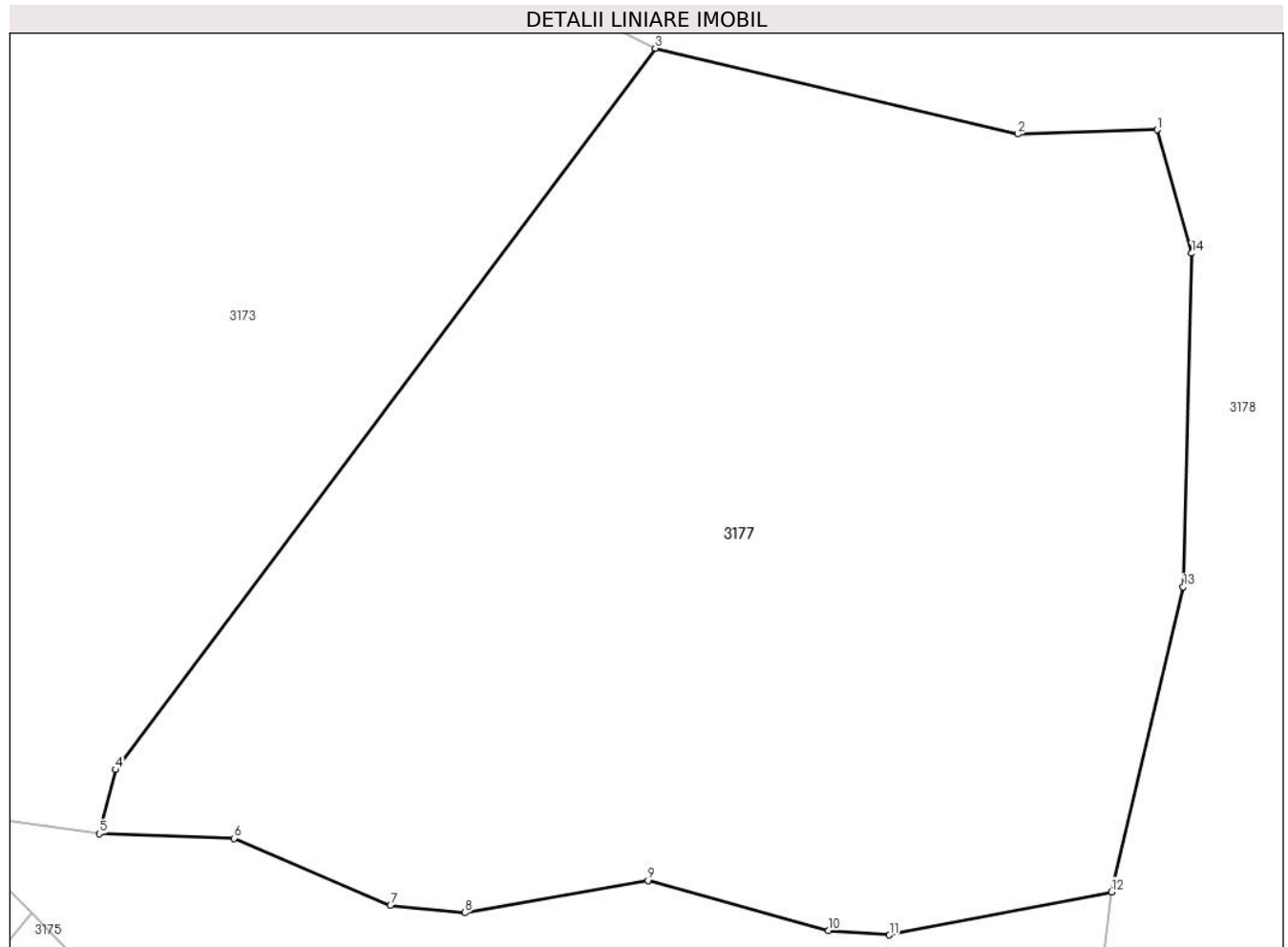
Inscrieri privind dezmembramintele dreptului de proprietate, drepturi reale de garanție și sarcini	Referințe
NU SUNT	

Anexa Nr. 1 La Partea I

Teren

Nr cadastral	Suprafața (mp)*	Observații / Referințe
	3.638	Parte din Cartea Funciara veche nr.530(70183) Sacatura, cu nr. topografic vechi 843, 859, 855. Configuratia imobilului stabilita conform identificarii in teren si a masuratorilor efectuate nu corespunde cu situatia tehnica a imobilului din cartea funciara veche, conform ordinul ANCPI nr. 600/2023.

* Suprafața este determinată în planul de proiecție Stereo 70.



Date referitoare la teren

Crt	Categorie folosință	Intra vilan	Suprafața (mp)	Tarla	Parcelă	Nr. topo	Observații / Referințe
1	pasune	NU	3.638	-	-	-	PASUNE IMPADURITA

Lungime Segmente

1) Valorile lungimilor segmentelor sunt obținute din proiecție în plan.

Punct început	X / Y	Punct sfârșit	X / Y	Lungime segment (** (m)
1	344.703,452 546.096,501	2	344.693,158 546.096,182	10.299
2	344.693,158 546.096,182	3	344.666,417 546.102,511	27.48
3	344.666,417 546.102,511	4	344.626,604 546.049,331	66.432
4	344.626,604 546.049,331	5	344.625,38 546.044,607	4.88

Punct început	X / Y	Punct sfârșit	X / Y	Lungime segment (** (m)
5	344.625,38 546.044,607	6	344.635,327 546.044,267	9.953
6	344.635,327 546.044,267	7	344.646,871 546.039,308	12.564
7	344.646,871 546.039,308	8	344.652,362 546.038,773	5.517
8	344.652,362 546.038,773	9	344.665,872 546.041,155	13.718
9	344.665,872 546.041,155	10	344.679,187 546.037,457	13.819
10	344.679,187 546.037,457	11	344.683,691 546.037,141	4.515
11	344.683,691 546.037,141	12	344.700,087 546.040,31	16.699
12	344.700,087 546.040,31	13	344.705,374 546.062,801	23.104
13	344.705,374 546.062,801	14	344.706,005 546.087,396	24.603
14	344.706,005 546.087,396	1	344.703,452 546.096,501	9.456

** Lungimile segmentelor sunt determinate în planul de proiecție Stereo 70 și sunt rotunjite la 1 milimetru.

*** Distanța dintre puncte este formată din segmente cumulate ce sunt mai mici decât valoarea 1 milimetru.

**DATE DESPRE IMOBILUL NR. 3178**

Oficiul de Cadastru și Publicitate Imobiliară ALBA
Biroul de Cadastru și Publicitate Imobiliară Campeni

A. Partea I. Descrierea imobilului

Nr. CF vechi: 82, 53(70720), 1226(70177)
Nr. topografic: 868, 869, 892, 893, 5250,
807/2, 808, 809, 810/6, 811, 812/3, 813

TEREN Extravilan

Adresa: Jud. Alba

Nr. Crt	Nr cadastral Nr. topografic	Suprafața* (mp)	Observații / Referințe
A1		24.459	Sector cadastral: 38 Teren neimprejmuit; Parte din Cartea Funciara veche nr. 82, 53(70720), 1226(70177) Sacatura, cu nr. topografic vechi 868, 869, 892, 893, 5250, 807/2, 808, 809, 810/6, 811, 812/3, 813. Configuratia imobilului stabilita conform identificarii in teren si a masuratorilor efectuate nu corespunde cu situatia tehnica a imobilului din cartea funciara veche, conform ordinul ANCP nr. 600/2023

B. Partea II. Proprietari și acte

Inscrieri privitoare la dreptul de proprietate și alte drepturi reale		Referințe
3178 / 12/03/2024		
Act Normativ nr. 7, din 13/03/1996 emis de PARLAMENT;		
B1	Intabulare, drept de PROPRIETATE, dobandit prin Lege, cota actuala 1/1, cota initiala 1/1 1) NEIDENTIFICAT NEIDENTIFICAT	A1
Act Administrativ nr. 1028, din 06/03/2024 emis de COMUNA VADU MOȚILOR;		
B2	Se noteaza posesia factica in favoarea lui Toader Nicolae 1) TOADER NICOLAE	A1

C. Partea III. SARCINI .

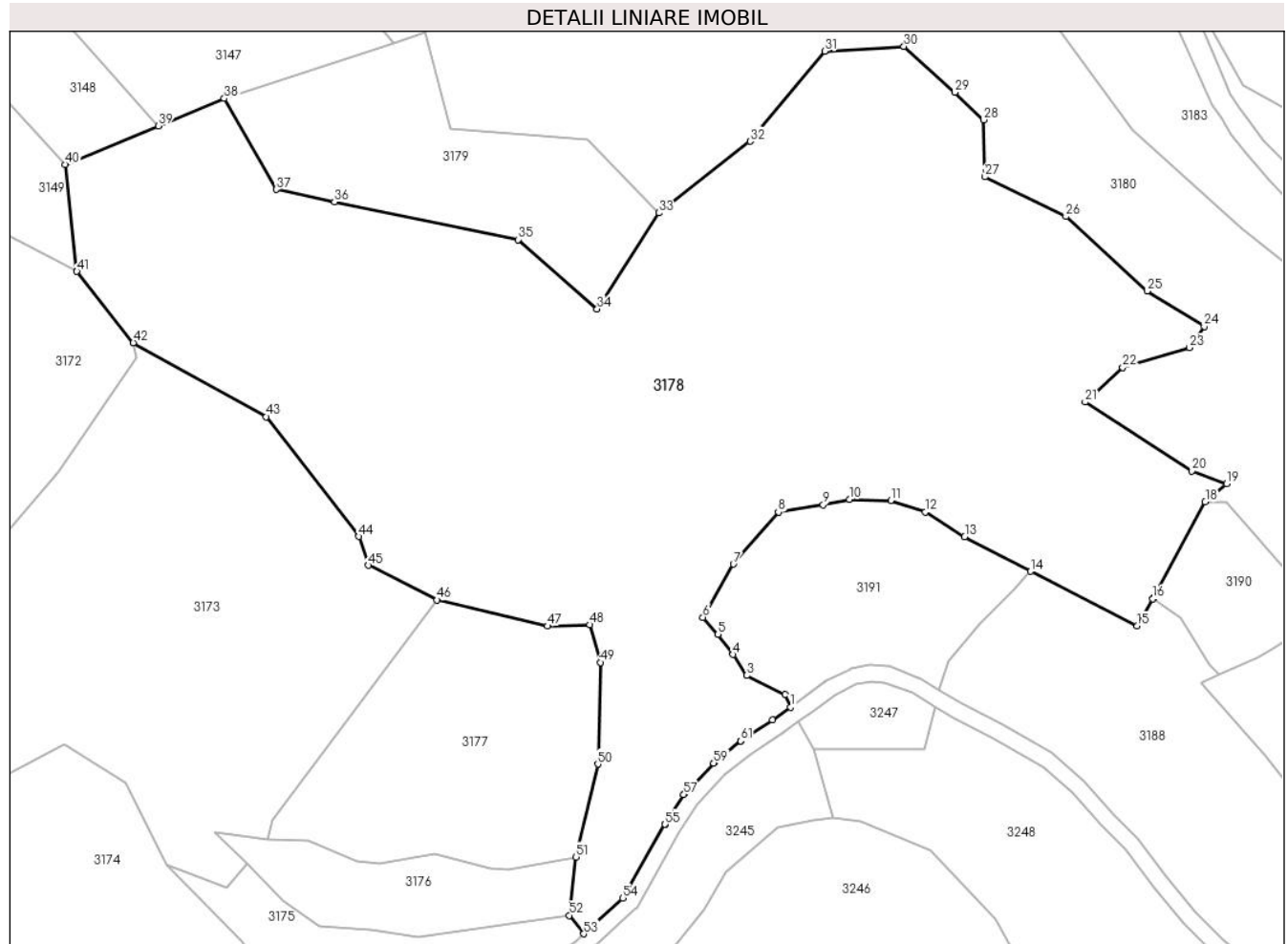
Inscrieri privind dezmembramintele dreptului de proprietate, drepturi reale de garanție și sarcini	Referințe
NU SUNT	

Anexa Nr. 1 La Partea I

Teren

Nr cadastral	Suprafața (mp)*	Observații / Referințe
	24.459	Parte din Cartea Funciara veche nr.82, 53(70720), 1226(70177) Sacatura, cu nr. topografic vechi 868, 869, 892, 893, 5250, 807/2, 808, 809, 810/6, 811, 812/3, 813. Configuratia imobilului stabilita conform identificarii in teren si a masuratorilor efectuate nu corespunde cu situatia tehnica a imobilului din cartea funciara veche, conform ordinul ANCPI nr. 600/2023

* Suprafața este determinată în planul de proiecție Stereo 70.



Date referitoare la teren

Crt	Categorie folosință	Intra vilan	Suprafața (mp)	Tarla	Parcelă	Nr. topo	Observații / Referințe
1	faneata	NU	13.870	-	-	-	
2	pasune	NU	10.589	-	-	-	PASUNE IMPADURITA

Lungime Segmente

1) Valorile lungimilor segmentelor sunt obținute din proiecție în plan.

Punct început	X / Y	Punct sfârșit	X / Y	Lungime segment
1	344.752,012 546.076,595	2	344.750,69 546.079,657	3.335
4	344.738,095 546.089,31	5	344.734,46 546.094,186	6.082
7	344.738,205 546.111,175	8	344.749,086 546.123,799	16.666
2	344.750,69 546.079,657	3	344.741,45 546.084,264	10.325
5	344.734,46 546.094,186	6	344.730,811 546.098,328	5.52
8	344.749,086 546.123,799	9	344.759,932 546.125,589	10.993
3	344.741,45 546.084,264	4	344.738,095 546.089,31	6.06
6	344.730,811 546.098,328	7	344.738,205 546.111,175	14.823
9	344.759,932 546.125,589	10	344.766,293 546.126,866	6.488

Punct început	X / Y	Punct sfârșit	X / Y	Lungime segment	Punct început	X / Y	Punct sfârșit	X / Y	Lungime segment	Punct început	X / Y	Punct sfârșit	X / Y	Lungime segment
10	344.766,293 546.126,866	11	344.776,313 546.126,6	10.024	11	344.776,313 546.126,6	12	344.784,637 546.123,789	8.786	12	344.784,637 546.123,789	13	344.794,194 546.117,784	11.287
13	344.794,194 546.117,784	14	344.810,191 546.109,435	18.045	14	344.810,191 546.109,435	15	344.835,97 546.096,215	28.971	15	344.835,97 546.096,215	16	344.839,751 546.102,763	7.561
16	344.839,751 546.102,763	17	344.839,856 546.102,956	0.22	17	344.839,856 546.102,956	18	344.852,486 546.126,234	26.484	18	344.852,486 546.126,234	19	344.857,691 546.130,624	6.809
19	344.857,691 546.130,624	20	344.849,256 546.133,72	8.985	20	344.849,256 546.133,72	21	344.823,366 546.150,404	30.8	21	344.823,366 546.150,404	22	344.832,51 546.158,742	12.375
22	344.832,51 546.158,742	23	344.848,569 546.163,566	16.768	23	344.848,569 546.163,566	24	344.852,232 546.168,647	6.264	24	344.852,232 546.168,647	25	344.838,366 546.177,249	16.317
25	344.838,366 546.177,249	26	344.818,7 546.195,287	26.686	26	344.818,7 546.195,287	27	344.799,064 546.204,871	21.85	27	344.799,064 546.204,871	28	344.798,816 546.218,693	13.824
28	344.798,816 546.218,693	29	344.791,849 546.225,326	9.62	29	344.791,849 546.225,326	30	344.779,505 546.236,445	16.613	30	344.779,505 546.236,445	31	344.760,3 546.235,282	19.24
31	344.760,3 546.235,282	32	344.742,245 546.213,489	28.3	32	344.742,245 546.213,489	33	344.720,102 546.196,166	28.114	33	344.720,102 546.196,166	34	344.705,211 546.172,906	27.618
34	344.705,211 546.172,906	35	344.686,053 546.189,699	25.476	35	344.686,053 546.189,699	36	344.641,563 546.198,857	45.423	36	344.641,563 546.198,857	37	344.627,496 546.201,846	14.381
37	344.627,496 546.201,846	38	344.614,885 546.223,834	25.348	38	344.614,885 546.223,834	39	344.598,905 546.217,214	17.297	39	344.598,905 546.217,214	40	344.576,345 546.207,868	24.419
40	344.576,345 546.207,868	41	344.579,174 546.182,004	26.018	41	344.579,174 546.182,004	42	344.592,848 546.164,761	22.007	42	344.592,848 546.164,761	43	344.625,06 546.146,863	36.85
43	344.625,06 546.146,863	44	344.647,512 546.117,897	36.649	44	344.647,512 546.117,897	45	344.649,843 546.110,89	7.385	45	344.649,843 546.110,89	46	344.666,417 546.102,511	18.572
46	344.666,417 546.102,511	47	344.693,158 546.096,182	27.48	47	344.693,158 546.096,182	48	344.703,452 546.096,501	10.299	48	344.703,452 546.096,501	49	344.706,005 546.087,396	9.456
49	344.706,005 546.087,396	50	344.705,374 546.062,801	24.603	50	344.705,374 546.062,801	51	344.700,087 546.040,31	23.104	51	344.700,087 546.040,31	52	344.698,47 546.026,182	14.22
52	344.698,47 546.026,182	53	344.701,925 546.021,733	5.633	53	344.701,925 546.021,733	54	344.711,429 546.030,396	12.86	54	344.711,429 546.030,396	55	344.721,666 546.048,232	20.565
55	344.721,666 546.048,232	56	344.721,705 546.048,296	0.075	56	344.721,705 546.048,296	57	344.726,171 546.055,424	8.412	57	344.726,171 546.055,424	58	344.726,415 546.055,74	0.399
58	344.726,415 546.055,74	59	344.733,384 546.063,073	10.116	59	344.733,384 546.063,073	60	344.733,628 546.063,305	0.337	60	344.733,628 546.063,305	61	344.739,948 546.068,388	8.11
61	344.739,948 546.068,388	62	344.740,014 546.068,439	0.083	62	344.740,014 546.068,439	63	344.747,684 546.073,442	9.157	63	344.747,684 546.073,442	1	344.752,012 546.076,595	5.355

** Lungimile segmentelor sunt determinate în planul de proiecție Stereo 70 și sunt rotunjite la 1 milimetru.

*** Distanța dintre puncte este formată din segmente cumulate ce sunt mai mici decât valoarea 1 milimetru.

**DATE DESPRE IMOBILUL NR. 3179**

Oficiul de Cadastru și Publicitate Imobiliară ALBA
Biroul de Cadastru și Publicitate Imobiliară Campeni

A. Partea I. Descrierea imobilului

TEREN Extravilan

Nr. CF vechi:82

Nr. topografic:868, 869, 892, 893

Adresa: Jud. Alba

Nr. Crt	Nr cadastral Nr. topografic	Suprafața* (mp)	Observații / Referințe
A1		2.985	Sector cadastral:38 Teren neimprejmuit; Parte din Cartea Funciara veche nr.82 Sacatura, cu nr. topografic vechi 868, 869, 892, 893. Configuratia imobilului stabilita conform identificarii in teren si a masuratorilor efectuate nu corespunde cu situatia tehnica a imobilului din cartea funciara veche, conform ordinul ANCP nr. 600/2023.

B. Partea II. Proprietari și acte

Inscrieri privitoare la dreptul de proprietate și alte drepturi reale		Referințe
3179 / 12/03/2024		
Act Normativ nr. 7, din 13/03/1996 emis de PARLAMENT;		
B1	Inscrierea provizorie, drept de PROPRIETATE, dobandit prin Lege, cota actuala 1/1, cota initiala 1/1 1) UAT VADU MOȚILOR, CIF:4562192	A1

C. Partea III. SARCINI .

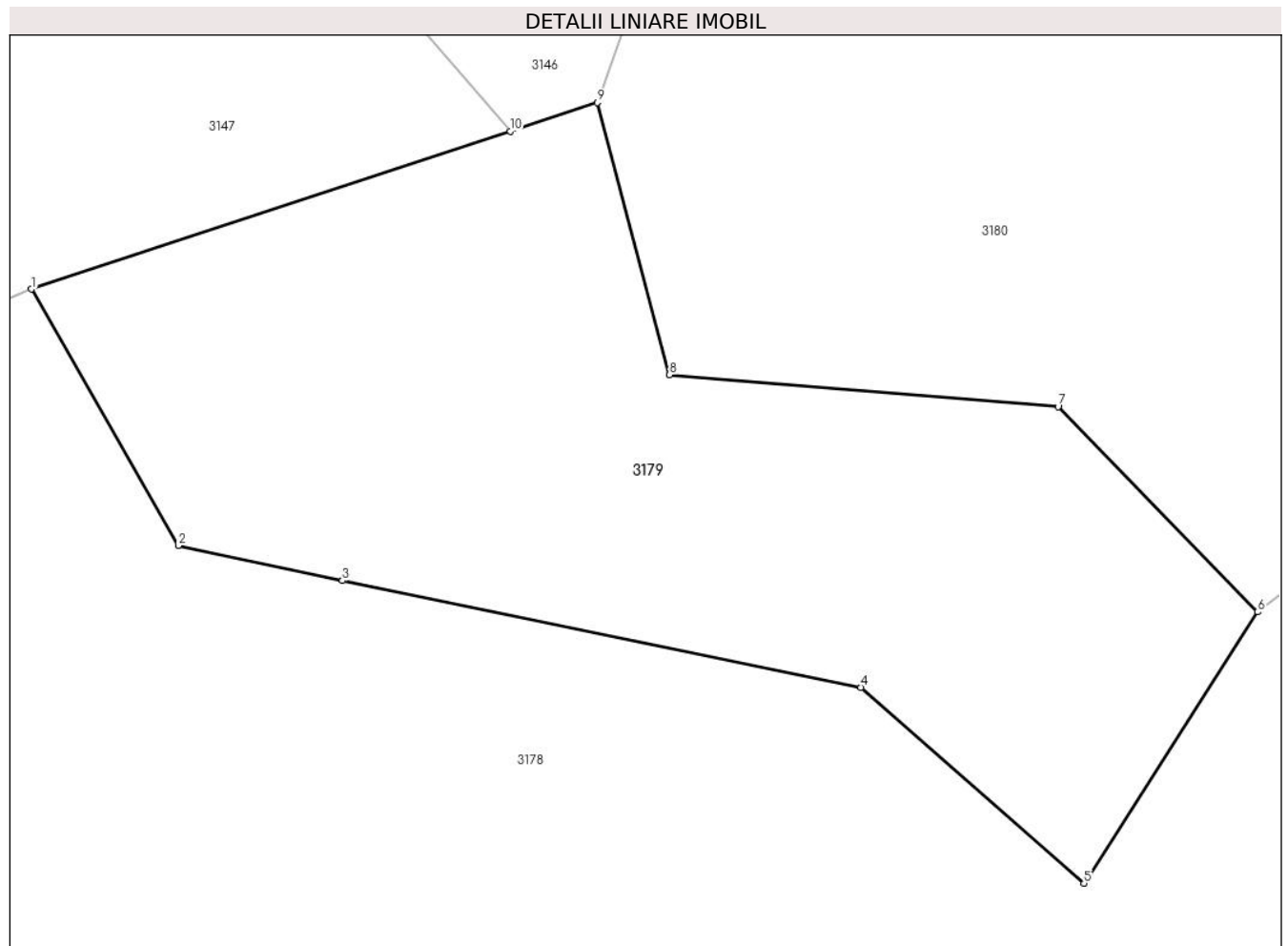
Inscrieri privind dezmembramintele dreptului de proprietate, drepturi reale de garanție și sarcini	Referințe
NU SUNT	

Anexa Nr. 1 La Partea I

Teren

Nr cadastral	Suprafața (mp)*	Observații / Referințe
	2.985	Parte din Cartea Funciara veche nr.82 Sacatura, cu nr. topografic vechi 868, 869, 892, 893. Configuratia imobilului stabilita conform identificarii in teren si a masuratorilor efectuate nu corespunde cu situatia tehnica a imobilului din cartea funciara veche, conform ordinul ANCPI nr. 600/2023.

* Suprafața este determinată în planul de proiecție Stereo 70.



Date referitoare la teren

Crt	Categorie folosință	Intra vilan	Suprafața (mp)	Tarla	Parcelă	Nr. topo	Observații / Referințe
1	pasune	NU	2.985	-	-	-	

Lungime Segmente

1) Valorile lungimilor segmentelor sunt obținute din proiecție în plan.

Punct început	X / Y	Punct sfârșit	X / Y	Lungime segment (** (m)
1	344.614,885 546.223,834	2	344.627,496 546.201,846	25.348
2	344.627,496 546.201,846	3	344.641,563 546.198,857	14.381
3	344.641,563 546.198,857	4	344.686,053 546.189,699	45.423
4	344.686,053 546.189,699	5	344.705,211 546.172,906	25.476

Punct început	X / Y	Punct sfârșit	X / Y	Lungime segment (** (m)
5	344.705,211 546.172,906	6	344.720,102 546.196,166	27.618
6	344.720,102 546.196,166	7	344.702,982 546.213,759	24.548
7	344.702,982 546.213,759	8	344.669,648 546.216,498	33.446
8	344.669,648 546.216,498	9	344.663,427 546.239,814	24.132
9	344.663,427 546.239,814	10	344.655,966 546.237,358	7.855
10	344.655,966 546.237,358	1	344.614,885 546.223,834	43.25

** Lungimile segmentelor sunt determinate în planul de proiecție Stereo 70 și sunt rotunjite la 1 milimetru.

*** Distanța dintre puncte este formată din segmente cumulate ce sunt mai mici decât valoarea 1 milimetru.

**DATE DESPRE IMOBILUL NR. 3180**

Oficiul de Cadastru și Publicitate Imobiliară ALBA
Biroul de Cadastru și Publicitate Imobiliară Campeni

A. Partea I. Descrierea imobilului

Nr. CF vechi:1226

Nr. topografic:807, 808, 809, 810, 811, 812, 813

TEREN Extravilan

Adresa: Jud. Alba

Nr. Crt	Nr cadastral Nr. topografic	Suprafața* (mp)	Observații / Referințe
A1		19.977	Sector cadastral:38 Teren neimprejmuit; Parte din Cartea Funciara veche nr.1226 Sacatura, cu nr. topografic vechi 807, 808, 809, 810, 811, 812, 813. Configuratia imobilului stabilita conform identificarii in teren si a masuratorilor efectuate nu corespunde cu situatia tehnica a imobilului din cartea funciara veche, conform ordinul ANCP nr. 600/2023.

B. Partea II. Proprietari și acte

Inscrieri privitoare la dreptul de proprietate și alte drepturi reale	Referințe
3180 / 12/03/2024	
Act Normativ nr. 7, din 13/03/1996 emis de PARLAMENT;	
B1	A1
Intabulare, drept de PROPRIETATE, dobandit prin Lege, cota actuala 1/1, cota initiala 1/1 1) NEIDENTIFICAT NEIDENTIFICAT	
Act Administrativ nr. 1029, din 06/03/2024 emis de COMUNA VADU MOȚILOR;	
B2	A1
Se noteaza posesia factica in favoarea lui Bodea Cornel-Gheorghe 1) BODEA CORNEL-GHEORGHE	

C. Partea III. SARCINI .

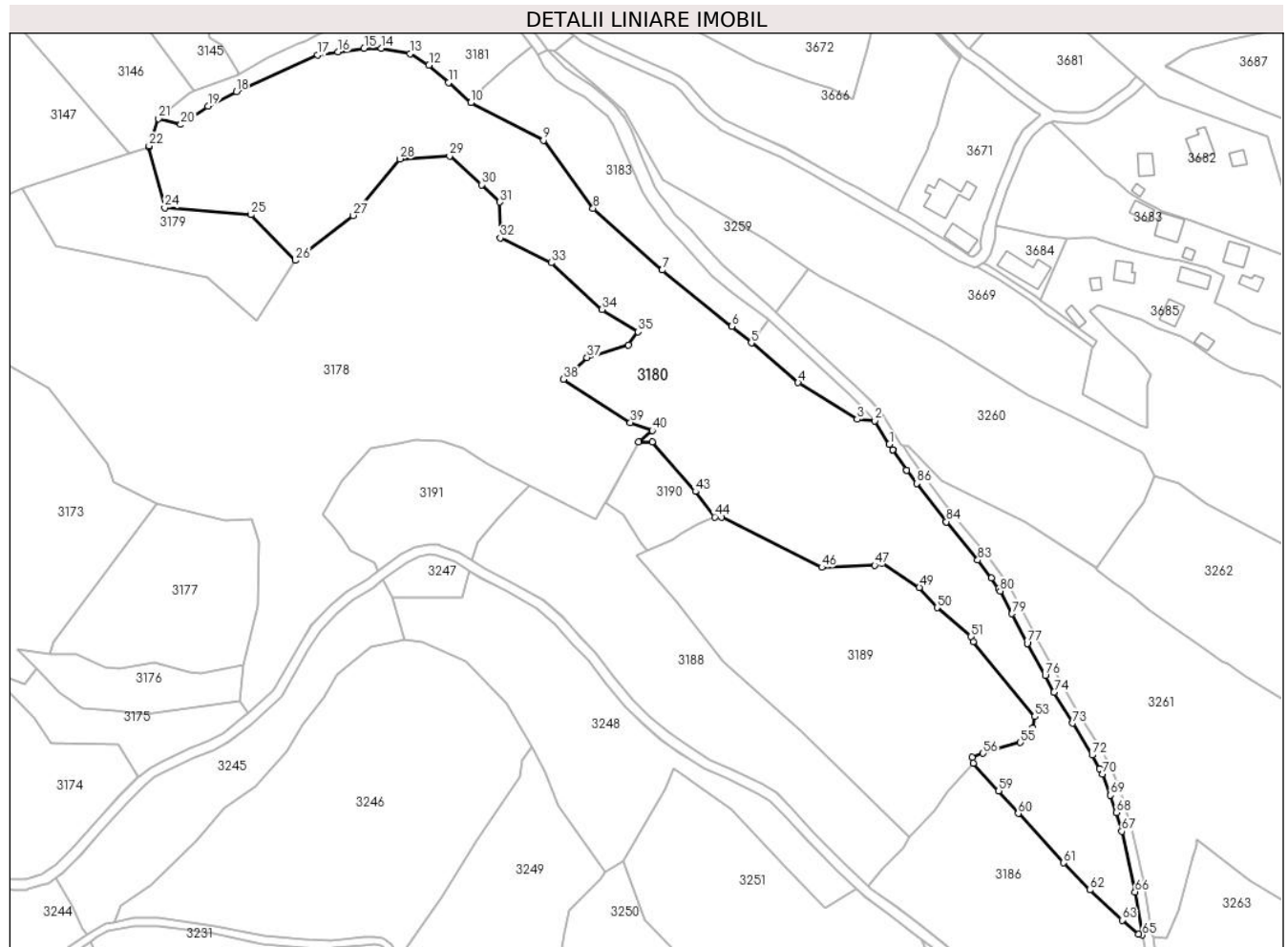
Inscrieri privind dezmembramintele dreptului de proprietate, drepturi reale de garanție și sarcini	Referințe
NU SUNT	

Anexa Nr. 1 La Partea I

Teren

Nr cadastral	Suprafața (mp)*	Observații / Referințe
	19.977	Parte din Cartea Funciara veche nr.1226 Sacatura, cu nr. topografic vechi 807, 808, 809, 810, 811, 812, 813. Configuratia imobilului stabilita conform identificarii in teren si a masuratorilor efectuate nu corespunde cu situatia tehnica a imobilului din cartea funciara veche, conform ordinul ANCPI nr. 600/2023.

* Suprafața este determinată în planul de proiecție Stereo 70.



Date referitoare la teren

Crt	Categorie folosință	Intravilan	Suprafața (mp)	Tarla	Parcelă	Nr. topo	Observații / Referințe
1	pasune	NU	5.678	-	-	-	
2	pasune	NU	14.299	-	-	-	PASUNE IMPADURITA

Lungime Segmente

1) Valorile lungimilor segmentelor sunt obținute din proiecție în plan.

Punct început	X / Y	Punct sfârșit	X / Y	Lungime segment	Punct început	X / Y	Punct sfârșit	X / Y	Lungime segment	Punct început	X / Y	Punct sfârșit	X / Y	Lungime segment
1	344.949,139 546.125,314	2	344.943,528 546.134,406	10.684	2	344.943,528 546.134,406	3	344.936,684 546.134,964	6.867	3	344.936,684 546.134,964	4	344.913,926 546.149,116	26.799
4	344.913,926 546.149,116	5	344.895,892 546.164,388	23.632	5	344.895,892 546.164,388	6	344.888,397 546.170,735	9.821	6	344.888,397 546.170,735	7	344.861,525 546.192,419	34.53
7	344.861,525 546.192,419	8	344.834,897 546.216,208	35.707	8	344.834,897 546.216,208	9	344.815,688 546.242,476	32.542	9	344.815,688 546.242,476	10	344.787,657 546.256,91	31.529
10	344.787,657 546.256,91	11	344.779,094 546.264,718	11.588	11	344.779,094 546.264,718	12	344.771,572 546.271,354	10.031	12	344.771,572 546.271,354	13	344.764,305 546.275,854	8.547

Punct început	X / Y	Punct sfârșit	X / Y	Lungime segment	Punct început	X / Y	Punct sfârșit	X / Y	Lungime segment	Punct început	X / Y	Punct sfârșit	X / Y	Lungime segment
13	344.764,305 546.275,854	14	344.753,208 546.277,912	11.286	14	344.753,208 546.277,912	15	344.746,566 546.277,89	6.642	15	344.746,566 546.277,89	16	344.736,507 546.276,466	10.159
16	344.736,507 546.276,466	17	344.728,689 546.275,324	7.901	17	344.728,689 546.275,324	18	344.697,261 546.261,157	34.474	18	344.697,261 546.261,157	19	344.686,333 546.255,571	12.273
19	344.686,333 546.255,571	20	344.675,85 546.248,545	12.62	20	344.675,85 546.248,545	21	344.667,293 546.250,847	8.861	21	344.667,293 546.250,847	22	344.663,597 546.240,3	11.176
22	344.663,597 546.240,3	23	344.663,427 546.239,814	0.515	23	344.663,427 546.239,814	24	344.669,648 546.216,498	24.132	24	344.669,648 546.216,498	25	344.702,982 546.213,759	33.446
25	344.702,982 546.213,759	26	344.720,102 546.196,166	24.548	26	344.720,102 546.196,166	27	344.742,245 546.213,489	28.114	27	344.742,245 546.213,489	28	344.760,3 546.235,282	28.3
28	344.760,3 546.235,282	29	344.779,505 546.236,445	19.24	29	344.779,505 546.236,445	30	344.791,849 546.225,326	16.613	30	344.791,849 546.225,326	31	344.798,816 546.218,693	9.62
31	344.798,816 546.218,693	32	344.799,064 546.204,871	13.824	32	344.799,064 546.204,871	33	344.818,7 546.195,287	21.85	33	344.818,7 546.195,287	34	344.838,366 546.177,249	26.686
34	344.838,366 546.177,249	35	344.852,232 546.168,647	16.317	35	344.852,232 546.168,647	36	344.848,569 546.163,566	6.264	36	344.848,569 546.163,566	37	344.832,51 546.158,742	16.768
37	344.832,51 546.158,742	38	344.823,366 546.150,404	12.375	38	344.823,366 546.150,404	39	344.849,256 546.133,72	30.8	39	344.849,256 546.133,72	40	344.857,691 546.130,624	8.985
40	344.857,691 546.130,624	41	344.852,486 546.126,234	6.809	41	344.852,486 546.126,234	42	344.857,676 546.126,184	5.19	42	344.857,676 546.126,184	43	344.874,31 546.107,115	25.304
43	344.874,31 546.107,115	44	344.881,787 546.097,31	12.331	44	344.881,787 546.097,31	45	344.884,282 546.097,164	2.499	45	344.884,282 546.097,164	46	344.923,106 546.077,93	43.327
46	344.923,106 546.077,93	47	344.943,425 546.078,712	20.334	47	344.943,425 546.078,712	48	344.946,026 546.079,495	2.716	48	344.946,026 546.079,495	49	344.960,699 546.070,128	17.408
49	344.960,699 546.070,128	50	344.967,502 546.062,356	10.329	50	344.967,502 546.062,356	51	344.980,684 546.051,239	17.244	51	344.980,684 546.051,239	52	344.981,414 546.049,121	2.24
52	344.981,414 546.049,121	53	345.005,218 546.020,392	37.309	53	345.005,218 546.020,392	54	345.004,484 546.016,035	4.418	54	345.004,484 546.016,035	55	344.999,633 546.010,426	7.416
55	344.999,633 546.010,426	56	344.985,29 546.006,243	14.941	56	344.985,29 546.006,243	57	344.981,05 546.004,644	4.531	57	344.981,05 546.004,644	58	344.981,511 546.002,443	2.249
58	344.981,511 546.002,443	59	344.991,298 545.991,801	14.458	59	344.991,298 545.991,801	60	344.998,87 545.983,047	11.574	60	344.998,87 545.983,047	61	345.016,315 545.964,014	25.818
61	345.016,315 545.964,014	62	345.026,487 545.953,573	14.577	62	345.026,487 545.953,573	63	345.038,904 545.941,953	17.006	63	345.038,904 545.941,953	64	345.045,256 545.936,635	8.284
64	345.045,256 545.936,635	65	345.046,705 545.936,25	1.499	65	345.046,705 545.936,25	66	345.043,906 545.952,854	16.838	66	345.043,906 545.952,854	67	345.038,757 545.976,18	23.888
67	345.038,757 545.976,18	68	345.036,58 545.983,416	7.556	68	345.036,58 545.983,416	69	345.034,455 545.990,087	7.001	69	345.034,455 545.990,087	70	345.031,337 545.998,223	8.713
70	345.031,337 545.998,223	71	345.030,174 546.000,366	2.438	71	345.030,174 546.000,366	72	345.027,34 546.005,587	5.941	72	345.027,34 546.005,587	73	345.019,853 546.017,875	14.389
73	345.019,853 546.017,875	74	345.012,589 546.029,745	13.916	74	345.012,589 546.029,745	75	345.012,513 546.029,881	0.156	75	345.012,513 546.029,881	76	345.009,277 546.036,227	7.123
76	345.009,277 546.036,227	77	345.002,314 546.048,611	14.207	77	345.002,314 546.048,611	78	345.002,278 546.048,678	0.076	78	345.002,278 546.048,678	79	344.996,446 546.060,033	12.765
79	344.996,446 546.060,033	80	344.991,916 546.068,744	9.818	80	344.991,916 546.068,744	81	344.991,272 546.069,647	1.109	81	344.991,272 546.069,647	82	344.988,382 546.073,7	4.978
82	344.988,382 546.073,7	83	344.983,252 546.080,672	8.656	83	344.983,252 546.080,672	84	344.971,087 546.095,437	19.131	84	344.971,087 546.095,437	85	344.971,048 546.095,486	0.063
85	344.971,048 546.095,486	86	344.959,645 546.110,248	18.653	86	344.959,645 546.110,248	87	344.955,755 546.115,288	6.367	87	344.955,755 546.115,288	88	344.955,677 546.115,396	0.133
88	344.955,677 546.115,396	89	344.950,461 546.123,175	9.366	89	344.950,461 546.123,175	90	344.950,42 546.123,239	0.076	90	344.950,42 546.123,239	1	344.949,139 546.125,314	2.439

** Lungimile segmentelor sunt determinate în planul de proiecție Stereo 70 și sunt rotunjite la 1 milimetru.

*** Distanța dintre puncte este formată din segmente cumulate ce sunt mai mici decât valoarea 1 milimetru.

**DATE DESPRE IMOBILUL NR. 3181**

Oficiul de Cadastru și Publicitate Imobiliară ALBA
Biroul de Cadastru și Publicitate Imobiliară Campeni

A. Partea I. Descrierea imobilului

TEREN Extravilan

Nr. CF vechi:99

Nr. topografic:622, 623, 624

Adresa: Jud. Alba

Nr. Crt	Nr cadastral Nr. topografic	Suprafața* (mp)	Observații / Referințe
A1		2.108	Sector cadastral:38 Teren neimprejmit; Parte din Cartea Funciara veche nr.99 Sacatura, cu nr. topografic vechi 622, 623, 624. Configuratia imobilului stabilita conform identificarii in teren si a masuratorilor efectuate nu corespunde cu situatia tehnica a imobilului din cartea funciara veche, conform ordinul ANCP nr. 600/2023. Pe teren exista 1 stalp de electricitate.

B. Partea II. Proprietari și acte

Inscrieri privitoare la dreptul de proprietate și alte drepturi reale		Referințe
3181 / 12/03/2024		
Act Normativ nr. 7, din 13/03/1996 emis de PARLAMENT;		
B1	Intabulare, drept de PROPRIETATE, dobandit prin Lege, cota actuala 1/1, cota initiala 1/1 1) NEIDENTIFICAT NEIDENTIFICAT	A1
Act Administrativ nr. 1030, din 06/03/2024 emis de COMUNA VADU MOȚILOR;		
B2	Se noteaza posesia factica in favoarea lui Toader Mariana-Liliana 1) TOADER MARIANA-LILIANA	A1

C. Partea III. SARCINI .

Inscrieri privind dezmembramintele dreptului de proprietate, drepturi reale de garanție și sarcini	Referințe
NU SUNT	

Anexa Nr. 1 La Partea I

Teren

Nr cadastral	Suprafața (mp)*	Observații / Referințe
	2.108	Parte din Cartea Funciara veche nr.99 Sacatura, cu nr. topografic vechi 622, 623, 624. Configuratia imobilului stabilita conform identificarii in teren si a masuratorilor efectuate nu corespunde cu situatia tehnica a imobilului din cartea funciara veche, conform ordinul ANCPi nr. 600/2023. Pe teren exista 1 stalp de electricitate.

* Suprafața este determinată în planul de proiecție Stereo 70.



Date referitoare la teren

Crt	Categorie folosință	Intravilan	Suprafața (mp)	Tarla	Parcelă	Nr. topo	Observații / Referințe
1	faneata	NU	2.108	-	-	-	

Lungime Segmente

1) Valorile lungimilor segmentelor sunt obținute din proiecție în plan.

Punct început	X / Y	Punct sfârșit	X / Y	Lungime segment (** (m)
1	344.806,342 546.285,106	2	344.800,458 546.286,996	6.18
3	344.795,989 546.287,866	4	344.788,908 546.292,948	8.716
5	344.785,949 546.293,992	6	344.778,639 546.296,09	7.605
7	344.764,315 546.297,727	8	344.747,994 546.297,095	16.333

Punct început	X / Y	Punct sfârșit	X / Y	Lungime segment (** (m)
2	344.800,458 546.286,996	3	344.795,989 546.287,866	4.553
4	344.788,908 546.292,948	5	344.785,949 546.293,992	3.138
6	344.778,639 546.296,09	7	344.764,315 546.297,727	14.417
8	344.747,994 546.297,095	9	344.746,463 546.292,066	5.257

Punct început	X / Y	Punct sfârșit	X / Y	Lungime segment (** (m)
9	344.746,463 546.292,066	10	344.734,413 546.285,923	13.525
11	344.723,69 546.280,487	12	344.720,847 546.279,636	2.968
13	344.709,798 546.274,374	14	344.697,727 546.267,521	13.881
15	344.680,749 546.261,329	16	344.679,18 546.260,757	1.67
17	344.667,293 546.250,847	18	344.675,85 546.248,545	8.861
19	344.686,333 546.255,571	20	344.697,261 546.261,157	12.273
21	344.728,689 546.275,324	22	344.736,507 546.276,466	7.901
23	344.746,566 546.277,89	24	344.753,208 546.277,912	6.642
25	344.764,305 546.275,854	26	344.771,572 546.271,354	8.547
27	344.779,094 546.264,718	28	344.787,657 546.256,91	11.588
29	344.792,83 546.262,905	30	344.802,204 546.271,302	12.585
31	344.811,264 546.278,551	32	344.808,169 546.282,696	5.173
33	344.806,783 546.284,554	34	344.806,723 546.284,637	0.102
35	344.806,492 546.284,984	1	344.806,342 546.285,106	0.193

Punct început	X / Y	Punct sfârșit	X / Y	Lungime segment (** (m)
10	344.734,413 546.285,923	11	344.723,69 546.280,487	12.022
12	344.720,847 546.279,636	13	344.709,798 546.274,374	12.238
14	344.697,727 546.267,521	15	344.680,749 546.261,329	18.072
16	344.679,18 546.260,757	17	344.667,293 546.250,847	15.476
18	344.675,85 546.248,545	19	344.686,333 546.255,571	12.62
20	344.697,261 546.261,157	21	344.728,689 546.275,324	34.474
22	344.736,507 546.276,466	23	344.746,566 546.277,89	10.159
24	344.753,208 546.277,912	25	344.764,305 546.275,854	11.286
26	344.771,572 546.271,354	27	344.779,094 546.264,718	10.031
28	344.787,657 546.256,91	29	344.792,83 546.262,905	7.918
30	344.802,204 546.271,302	31	344.811,264 546.278,551	11.603
32	344.808,169 546.282,696	33	344.806,783 546.284,554	2.318
34	344.806,723 546.284,637	35	344.806,492 546.284,984	0.417

** Lungimile segmentelor sunt determinate în planul de proiecție Stereo 70 și sunt rotunjite la 1 milimetru.

*** Distanța dintre puncte este formată din segmente cumulate ce sunt mai mici decât valoarea 1 milimetru.

**DATE DESPRE IMOBILUL NR. 3182**

Oficiul de Cadastru și Publicitate Imobiliară ALBA
Biroul de Cadastru și Publicitate Imobiliară Campeni

A. Partea I. Descrierea imobilului

TEREN Extravilan

Nr. CF vechi:99(70092)

Nr. topografic: 622, 623/2, 624/2

Adresa: Jud. Alba

Nr. Crt	Nr cadastral Nr. topografic	Suprafața* (mp)	Observații / Referințe
A1		18.606	Sector cadastral:38 Teren imprejmuit; Parte din Cartea Funciara veche nr.99(70092) Sacatura, cu nr. topografic vechi 622, 623/2, 624/2. Configuratia imobilului stabilita conform identificarii in teren si a masuratorilor efectuate nu corespunde cu situatia tehnica a imobilului din cartea funciara veche, conform ordinul ANCP nr. 600/2023. Pe teren exista 1 stalp de electricitate.

Construcții

Crt	Nr cadastral Nr. topografic	Adresa	Observații / Referințe
A1.1		Jud. Alba	Nr. niveluri:1; S. construita la sol:24 mp; SOPRU

B. Partea II. Proprietari și acte

Inscrieri privitoare la dreptul de proprietate și alte drepturi reale		Referințe
3182 / 12/03/2024		
Act Normativ nr. 7, din 13/03/1996 emis de PARLAMENT;		
B1	Intabulare, drept de PROPRIETATE, dobandit prin Lege, cota actuala 1/1, cota initiala 1/1 1) NEIDENTIFICAT NEIDENTIFICAT	A1
Act Administrativ nr. 1031, din 06/03/2024 emis de COMUNA VADU MOȚILOR;		
B2	Se noteaza posesia factica in favoarea lui Mocan Constantin 1) MOCAN CONSTANTIN	A1
Act Administrativ nr. 1165, din 06/03/2024 emis de COMUNA VADU MOȚILOR;		
B3	Intabulare, drept de PROPRIETATE, dobandit prin Construire, cota actuala 1/1, cota initiala 1/1 1) MOCAN CONSTANTIN	A1.1

C. Partea III. SARCINI .

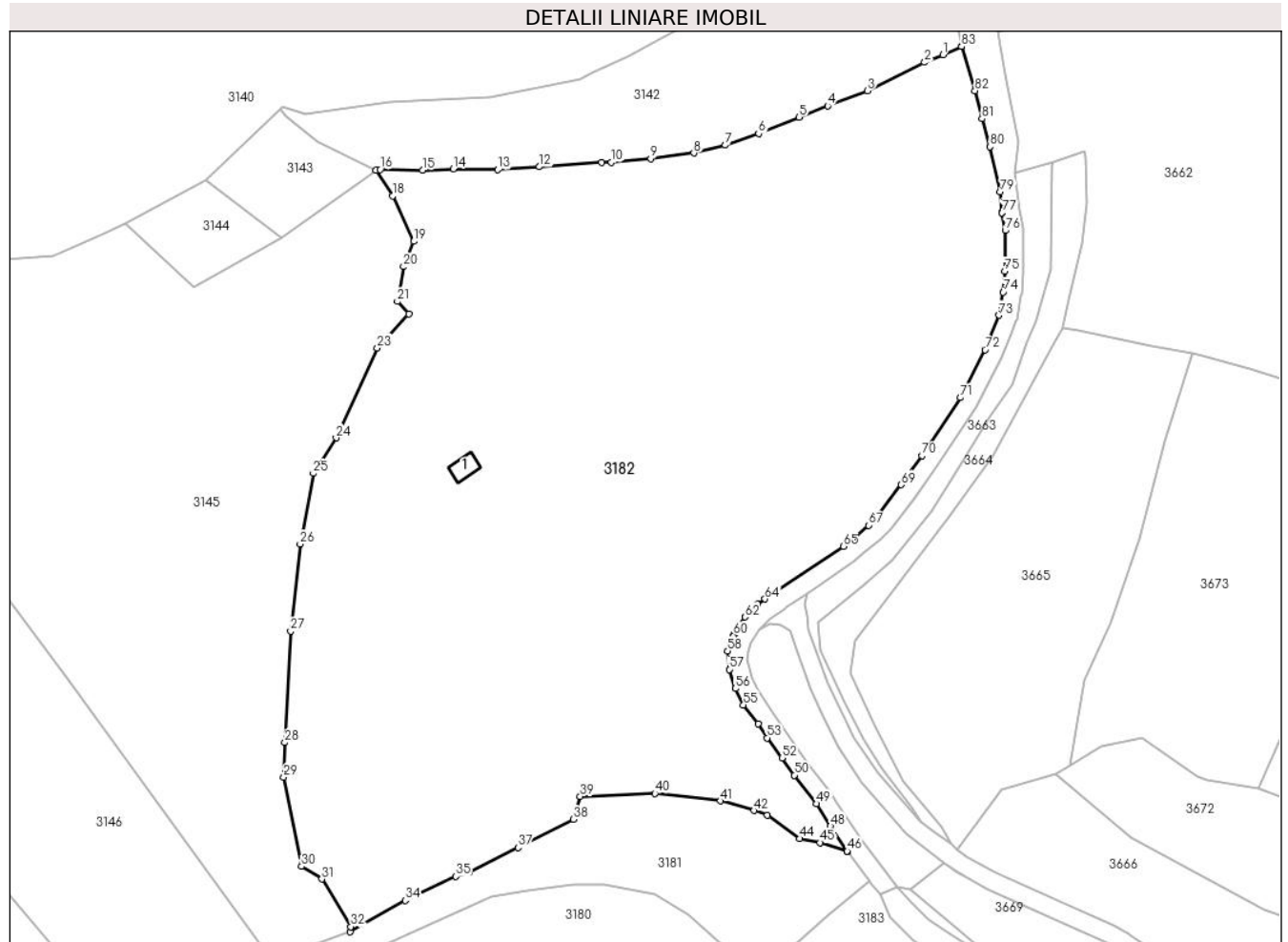
Inscrieri privind dezmembramintele dreptului de proprietate, drepturi reale de garanție și sarcini	Referințe
NU SUNT	

Anexa Nr. 1 La Partea I

Teren

Nr cadastral	Suprafața (mp)*	Observații / Referințe
	18.606	Parte din Cartea Funciara veche nr.99(70092) Sacatura, cu nr. topografic vechi 622, 623/2, 624/2. Configuratia imobilului stabilita conform identificarii in teren si a masuratorilor efectuate nu corespunde cu situatia tehnica a imobilului din cartea funciara veche, conform ordinul ANCPI nr. 600/2023. Pe teren exista 1 stalp de electricitate.

* Suprafața este determinată în planul de proiecție Stereo 70.



Date referitoare la teren

Crt	Categorie folosință	Intra vilan	Suprafața (mp)	Tarla	Parcelă	Nr. topo	Observații / Referințe
1	faneata	NU	18.606	-	-	-	

Date referitoare la construcții

Crt	Număr	Destinație construcție	Supraf. (mp)	Situație juridică	Observații / Referințe
A1.1		construcții anexa	24	Cu acte	Nr. niveluri:1; S. construita la sol:24 mp; SOPRU

Lungime Segmente

1) Valorile lungimilor segmentelor sunt obținute din proiecție în plan.

Punct început	X / Y	Punct sfârșit	X / Y	Lungime segment	Punct început	X / Y	Punct sfârșit	X / Y	Lungime segment	Punct început	X / Y	Punct sfârșit	X / Y	Lungime segment
1	344.827,238 546.458,978	2	344.823,241 546.457,285	4.341	2	344.823,241 546.457,285	3	344.810,742 546.451,076	13.956	3	344.810,742 546.451,076	4	344.802,096 546.447,769	9.257
4	344.802,096 546.447,769	5	344.795,798 546.445,34	6.75	5	344.795,798 546.445,34	6	344.786,975 546.441,739	9.53	6	344.786,975 546.441,739	7	344.779,749 546.439,209	7.656
7	344.779,749 546.439,209	8	344.772,822 546.437,504	7.134	8	344.772,822 546.437,504	9	344.763,427 546.436,291	9.473	9	344.763,427 546.436,291	10	344.754,824 546.435,45	8.644

Punct început	X / Y	Punct sfârșit	X / Y	Lungime segment	Punct început	X / Y	Punct sfârșit	X / Y	Lungime segment	Punct început	X / Y	Punct sfârșit	X / Y	Lungime segment
10	344.754,824 546.435,45	11	344.752,72 546.435,389	2.105	11	344.752,72 546.435,389	12	344.739,099 546.434,477	13.651	12	344.739,099 546.434,477	13	344.730,023 546.433,863	9.097
13	344.730,023 546.433,863	14	344.720,323 546.434,02	9.701	14	344.720,323 546.434,02	15	344.713,546 546.433,738	6.783	15	344.713,546 546.433,738	16	344.704,298 546.433,915	9.25
16	344.704,298 546.433,915	17	344.703,442 546.433,703	0.882	17	344.703,442 546.433,703	18	344.707,02 546.428,126	6.626	18	344.707,02 546.428,126	19	344.711,653 546.418,213	10.942
19	344.711,653 546.418,213	20	344.709,421 546.412,691	5.956	20	344.709,421 546.412,691	21	344.708,068 546.405,091	7.719	21	344.708,068 546.405,091	22	344.710,555 546.402,337	3.711
22	344.710,555 546.402,337	23	344.703,687 546.394,948	10.088	23	344.703,687 546.394,948	24	344.694,682 546.375,322	21.593	24	344.694,682 546.375,322	25	344.689,714 546.367,57	9.207
25	344.689,714 546.367,57	26	344.686,809 546.352,147	15.694	26	344.686,809 546.352,147	27	344.684,756 546.333,114	19.143	27	344.684,756 546.333,114	28	344.683,447 546.308,834	24.315
28	344.683,447 546.308,834	29	344.683,255 546.301,303	7.533	29	344.683,255 546.301,303	30	344.687,136 546.281,821	19.865	30	344.687,136 546.281,821	31	344.691,56 546.279,059	5.215
31	344.691,56 546.279,059	32	344.697,905 546.268,657	12.184	32	344.697,905 546.268,657	33	344.697,727 546.267,521	1.15	33	344.697,727 546.267,521	34	344.709,798 546.274,374	13.881
34	344.709,798 546.274,374	35	344.720,847 546.279,636	12.238	35	344.720,847 546.279,636	36	344.723,69 546.280,487	2.968	36	344.723,69 546.280,487	37	344.734,413 546.285,923	12.022
37	344.734,413 546.285,923	38	344.746,463 546.292,066	13.525	38	344.746,463 546.292,066	39	344.747,994 546.297,095	5.257	39	344.747,994 546.297,095	40	344.764,315 546.297,727	16.333
40	344.764,315 546.297,727	41	344.778,639 546.296,09	14.417	41	344.778,639 546.296,09	42	344.785,949 546.293,992	7.605	42	344.785,949 546.293,992	43	344.788,908 546.292,948	3.138
43	344.788,908 546.292,948	44	344.795,989 546.287,866	8.716	44	344.795,989 546.287,866	45	344.800,458 546.286,996	4.553	45	344.800,458 546.286,996	46	344.806,342 546.285,106	6.18
46	344.806,342 546.285,106	47	344.806,492 546.284,984	0.193	47	344.806,492 546.284,984	48	344.802,682 546.290,599	6.786	48	344.802,682 546.290,599	49	344.799,65 546.295,473	5.74
49	344.799,65 546.295,473	50	344.794,766 546.301,695	7.91	50	344.794,766 546.301,695	51	344.794,726 546.301,75	0.068	51	344.794,726 546.301,75	52	344.792,117 546.305,465	4.54
52	344.792,117 546.305,465	53	344.788,838 546.309,838	5.466	53	344.788,838 546.309,838	54	344.786,878 546.312,925	3.657	54	344.786,878 546.312,925	55	344.783,673 546.317,048	5.222
55	344.783,673 546.317,048	56	344.781,897 546.320,617	3.986	56	344.781,897 546.320,617	57	344.780,55 546.324,785	4.38	57	344.780,55 546.324,785	58	344.780,234 546.328,807	4.034
58	344.780,234 546.328,807	59	344.781,376 546.331,89	3.288	59	344.781,376 546.331,89	60	344.781,493 546.332,216	0.346	60	344.781,493 546.332,216	61	344.781,665 546.332,516	0.346
61	344.781,665 546.332,516	62	344.783,957 546.336,233	4.367	62	344.783,957 546.336,233	63	344.786,717 546.339,031	3.93	63	344.786,717 546.339,031	64	344.788,387 546.340,154	2.012
64	344.788,387 546.340,154	65	344.805,474 546.351,643	20.59	65	344.805,474 546.351,643	66	344.807,458 546.353,235	2.544	66	344.807,458 546.353,235	67	344.810,982 546.356,252	4.639
67	344.810,982 546.356,252	68	344.812,751 546.357,987	2.478	68	344.812,751 546.357,987	69	344.818,154 546.365,09	8.924	69	344.818,154 546.365,09	70	344.822,648 546.371,436	7.776
70	344.822,648 546.371,436	71	344.831,056 546.384,093	15.195	71	344.831,056 546.384,093	72	344.836,451 546.394,559	11.775	72	344.836,451 546.394,559	73	344.839,496 546.402,079	8.113
73	344.839,496 546.402,079	74	344.840,427 546.407,117	5.123	74	344.840,427 546.407,117	75	344.840,758 546.411,691	4.586	75	344.840,758 546.411,691	76	344.840,862 546.420,585	8.895
76	344.840,862 546.420,585	77	344.840,168 546.424,426	3.903	77	344.840,168 546.424,426	78	344.840,153 546.424,517	0.092	78	344.840,153 546.424,517	79	344.839,807 546.428,96	4.456
79	344.839,807 546.428,96	80	344.837,574 546.438,84	10.129	80	344.837,574 546.438,84	81	344.835,792 546.444,978	6.391	81	344.835,792 546.444,978	82	344.834,249 546.451,112	6.325
82	344.834,249 546.451,112	83	344.831,304 546.460,718	10.047	83	344.831,304 546.460,718	84	344.831,291 546.460,78	0.063	84	344.831,291 546.460,78	1	344.827,238 546.458,978	4.436

** Lungimile segmentelor sunt determinate în planul de proiecție Stereo 70 și sunt rotunjite la 1 milimetru.

*** Distanța dintre puncte este formată din segmente cumulate ce sunt mai mici decât valoarea 1 milimetru.

**DATE DESPRE IMOBILUL NR. 3183**

Oficiul de Cadastru și Publicitate Imobiliară ALBA
Biroul de Cadastru și Publicitate Imobiliară Campeni

A. Partea I. Descrierea imobilului

TEREN Extravilan

Nr. CF vechi:1475 SACATURA

Adresa: Jud. Alba

Nr. Crt	Nr cadastral Nr. topografic	Suprafața* (mp)	Observații / Referințe
A1	71803	2.587	Sector cadastral:38 Teren neimprejmuit; Diferenta de suprafata se afla la ID 3259

B. Partea II. Proprietari și acte

Inscrieri privitoare la dreptul de proprietate și alte drepturi reale		Referințe
3626 / 21/03/2022		
Act Notarial nr. certificat de mostenitor numarul 41, din 18/03/2022 emis de BIN Luncean Ioan Lucian (act notarial nr. certif. fiscal din 18.03.2022, emis de BIN Luncean Ioan Lucian; act notarial nr. extras CF din 18.03.2022, emis de BIN Luncean Ioan Lucian; act notarial nr. cerere din 18.03.2022, emis de BIN Luncean Ioan Lucian; act notarial nr. chitanta din 18.03.2022, emis de BIN Luncean Ioan Lucian);		
B2	Intabulare, drept de PROPRIETATE, titlu moștenire legală,, dobandit prin Succesiune, cota actuala 1/3, cota initiala 1/3 1) JOLDEȘ VASILE-DAN	A1
B3	Intabulare, drept de PROPRIETATE, titlu moștenire legală,, dobandit prin Succesiune, cota actuala 1/3, cota initiala 1/3 1) CORCHEȘ SILVIA-GABRIELA , fiică	A1
B4	Intabulare, drept de PROPRIETATE, titlu moștenire legală,, dobandit prin Succesiune, cota actuala 1/3, cota initiala 1/3 1) VÎȚ ALEXANDRA MARIA , fiică	A1

C. Partea III. SARCINI .

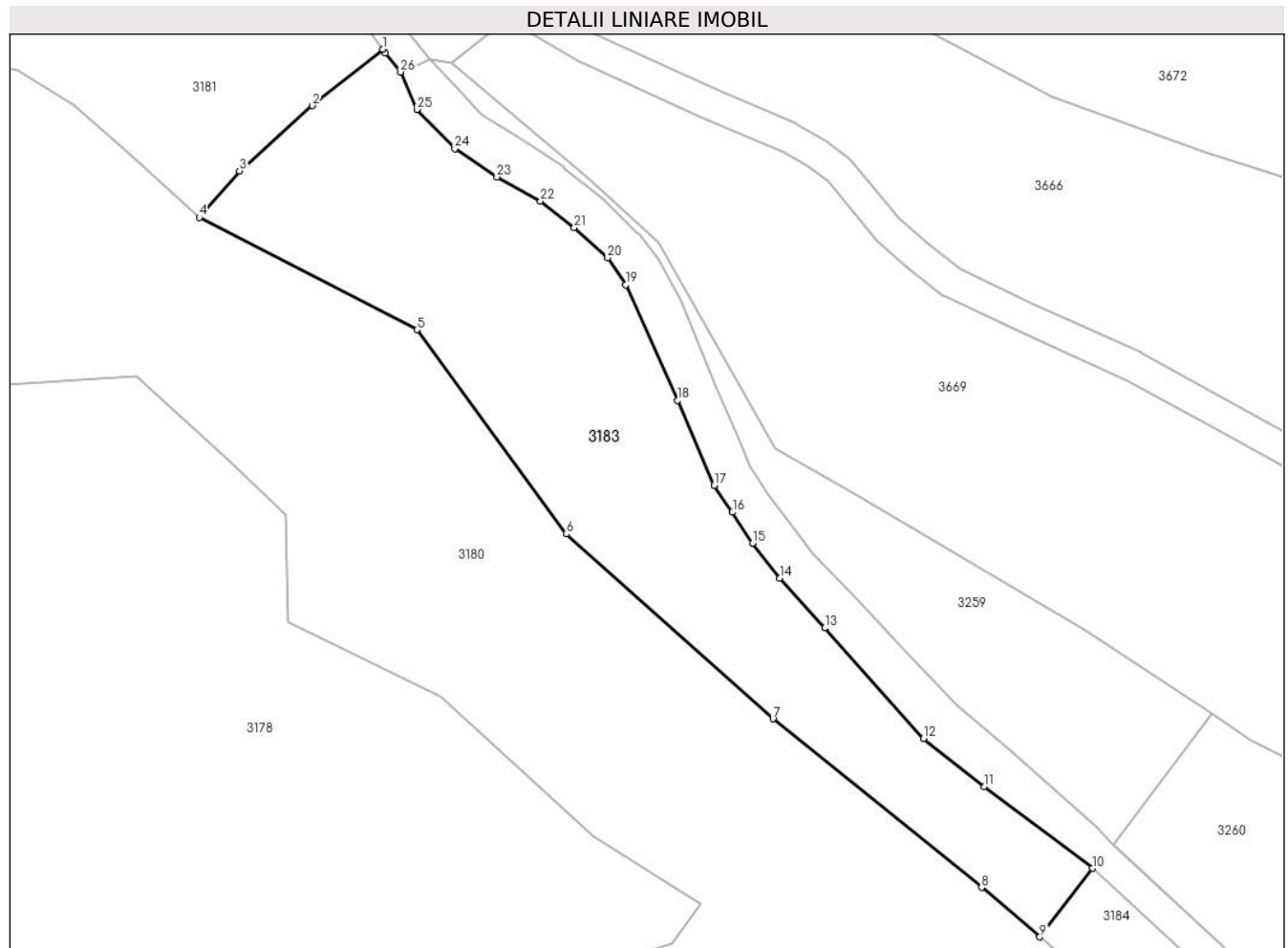
Inscrieri privind dezmembramintele dreptului de proprietate, drepturi reale de garanție și sarcini	Referințe
NU SUNT	

Anexa Nr. 1 La Partea I

Teren

Nr cadastral	Suprafața (mp)*	Observații / Referințe
71803	2.587	Diferenta de suprafata se afla la ID 3259

* Suprafața este determinată în planul de proiecție Stereo 70.



Date referitoare la teren

Crt	Categorie folosință	Intra vilan	Suprafața (mp)	Tarla	Parcelă	Nr. topo	Observații / Referințe
1	pașune	NU	2.587	-	-	811	

Lungime Segmente

1) Valorile lungimilor segmentelor sunt obținute din proiecție în plan.

Punct început	X / Y	Punct sfârșit	X / Y	Lungime segment (** (m)
1	344.811,264 546.278,551	2	344.802,204 546.271,302	11.603
3	344.792,83 546.262,905	4	344.787,657 546.256,91	7.918
5	344.815,688 546.242,476	6	344.834,897 546.216,208	32.542
7	344.861,525 546.192,419	8	344.888,397 546.170,735	34.53
9	344.895,892 546.164,388	10	344.902,688 546.173,218	11.142

Punct început	X / Y	Punct sfârșit	X / Y	Lungime segment (** (m)
2	344.802,204 546.271,302	3	344.792,83 546.262,905	12.585
4	344.787,657 546.256,91	5	344.815,688 546.242,476	31.529
6	344.834,897 546.216,208	7	344.861,525 546.192,419	35.707
8	344.888,397 546.170,735	9	344.895,892 546.164,388	9.821
10	344.902,688 546.173,218	11	344.888,714 546.183,696	17.466

Punct început	X / Y	Punct sfârșit	X / Y	Lungime segment (** (m)
11	344.888,714 546.183,696	12	344.880,9 546.189,889	9.971
13	344.868,183 546.204,117	14	344.862,432 546.210,531	8.615
15	344.858,894 546.215,028	16	344.856,313 546.219,009	4.744
17	344.853,954 546.222,474	18	344.849,236 546.233,385	11.887
19	344.842,601 546.248,277	20	344.840,242 546.251,742	4.192
21	344.835,929 546.255,612	22	344.831,617 546.259,04	5.509
23	344.825,977 546.262,136	24	344.820,558 546.265,786	6.534
25	344.815,67 546.270,822	26	344.813,573 546.275,617	5.233
27	344.811,6 546.278,101	1	344.811,264 546.278,551	0.562

Punct început	X / Y	Punct sfârșit	X / Y	Lungime segment (** (m)
12	344.880,9 546.189,889	13	344.868,183 546.204,117	19.083
14	344.862,432 546.210,531	15	344.858,894 546.215,028	5.722
16	344.856,313 546.219,009	17	344.853,954 546.222,474	4.192
18	344.849,236 546.233,385	19	344.842,601 546.248,277	16.303
20	344.840,242 546.251,742	21	344.835,929 546.255,612	5.795
22	344.831,617 546.259,04	23	344.825,977 546.262,136	6.434
24	344.820,558 546.265,786	25	344.815,67 546.270,822	7.018
26	344.813,573 546.275,617	27	344.811,6 546.278,101	3.172

** Lungimile segmentelor sunt determinate în planul de proiecție Stereo 70 și sunt rotunjite la 1 milimetru.

*** Distanța dintre puncte este formată din segmente cumulate ce sunt mai mici decât valoarea 1 milimetru.

**DATE DESPRE IMOBILUL NR. 3184**

Oficiul de Cadastru și Publicitate Imobiliară ALBA
Biroul de Cadastru și Publicitate Imobiliară Campeni

A. Partea I. Descrierea imobilului

Nr. CF vechi:100(70170)

Nr. topografic: 625, 626, 627, 628, 629,
633, 634

TEREN Extravilan

Adresa: Jud. Alba

Nr. Crt	Nr cadastral Nr. topografic	Suprafața* (mp)	Observații / Referințe
A1		467	Sector cadastral:38 Teren neimprejmuit; Parte din Cartea Funciara veche nr.100(70170) Sacatura, cu nr. topografic vechi 625, 626, 627, 628, 629, 633, 634. Configuratia imobilului stabilita conform identificarii in teren si a masuratorilor efectuate nu corespunde cu situatia tehnica a imobilului din cartea funciara veche, conform ordinul ANCP nr. 600/2023.

B. Partea II. Proprietari și acte

Inscrieri privitoare la dreptul de proprietate și alte drepturi reale	Referințe
3184 / 12/03/2024	
Act Normativ nr. 7, din 13/03/1996 emis de PARLAMENT;	
B1	A1
Intabulare, drept de PROPRIETATE, dobandit prin Lege, cota actuala 1/1, cota initiala 1/1 1) NEIDENTIFICAT NEIDENTIFICAT	
Act Administrativ nr. 1032, din 06/03/2024 emis de COMUNA VADU MOȚILOR;	
B2	A1
Se noteaza posesia factica in favoarea lui Toader Nicolae 1) TOADER NICOLAE	

C. Partea III. SARCINI .

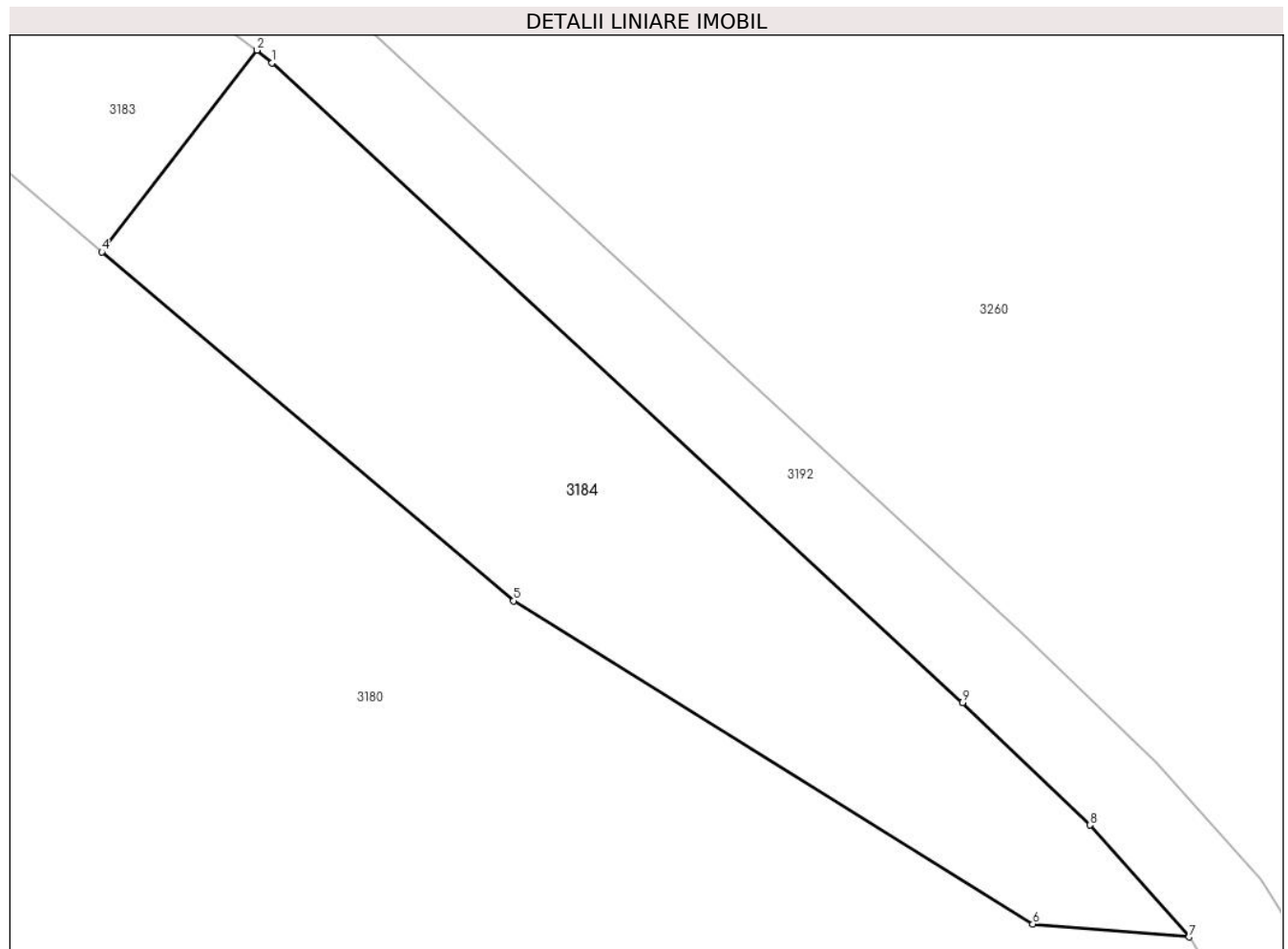
Inscrieri privind dezmembramintele dreptului de proprietate, drepturi reale de garanție și sarcini	Referințe
NU SUNT	

Anexa Nr. 1 La Partea I

Teren

Nr cadastral	Suprafața (mp)*	Observații / Referințe
	467	Parte din Cartea Funciara veche nr.100(70170) Sacatura, cu nr. topografic vechi 625, 626, 627, 628, 629, 633, 634. Configuratia imobilului stabilita conform identificarii in teren si a masuratorilor efectuate nu corespunde cu situatia tehnica a imobilului din cartea funciara veche, conform ordinul ANCPI nr. 600/2023.

* Suprafața este determinată în planul de proiecție Stereo 70.



Date referitoare la teren

Crt	Categorie folosință	Intra vilan	Suprafața (mp)	Tarla	Parcelă	Nr. topo	Observații / Referințe
1	pasune	NU	467	-	-	-	PASUNE IMPADURITA

Lungime Segmente

1) Valorile lungimilor segmentelor sunt obținute din proiecție în plan.

Punct început	X / Y	Punct sfârșit	X / Y	Lungime segment (** (m)
1	344.903,349 546.172,66	2	344.902,689 546.173,22	0.866
2	344.902,689 546.173,22	3	344.902,688 546.173,218	0.002
3	344.902,688 546.173,218	4	344.895,892 546.164,388	11.142
4	344.895,892 546.164,388	5	344.913,926 546.149,116	23.632

Punct început	X / Y	Punct sfârșit	X / Y	Lungime segment (** (m)
5	344.913,926 546.149,116	6	344.936,684 546.134,964	26.799
6	344.936,684 546.134,964	7	344.943,528 546.134,406	6.867
7	344.943,528 546.134,406	8	344.939,187 546.139,3	6.542
8	344.939,187 546.139,3	9	344.933,601 546.144,668	7.747
9	344.933,601 546.144,668	1	344.903,349 546.172,66	41.216

** Lungimile segmentelor sunt determinate în planul de proiecție Stereo 70 și sunt rotunjite la 1 milimetru.

*** Distanța dintre puncte este formată din segmente cumulate ce sunt mai mici decât valoarea 1 milimetru.

**DATE DESPRE IMOBILUL NR. 3185**

Oficiul de Cadastru și Publicitate Imobiliară ALBA
Biroul de Cadastru și Publicitate Imobiliară Campeni

A. Partea I. Descrierea imobilului

TEREN Extravilan

Nr. CF vechi:1187

Nr. topografic: 769/2, 772/2, 773/2

Adresa: Jud. Alba

Nr. Crt	Nr cadastral Nr. topografic	Suprafața* (mp)	Observații / Referințe
A1		582	Sector cadastral:38 Teren imprejmuit; Parte din Cartea Funciara veche nr.1187 Sacatura, cu nr. topografic vechi 769/2, 772/2, 773/2. Configuratia imobilului stabilita conform identificarii in teren si a masuratorilor efectuate nu corespunde cu situatia tehnica a imobilului din cartea funciara veche, conform ordinul ANCP nr. 600/2023.

B. Partea II. Proprietari și acte

Inscrieri privitoare la dreptul de proprietate și alte drepturi reale		Referințe
3185 / 12/03/2024		
Act Normativ nr. 7, din 13/03/1996 emis de PARLAMENT;		
B1	Intabulare, drept de PROPRIETATE, dobandit prin Lege, cota actuala 1/1, cota initiala 1/1 1) NEIDENTIFICAT NEIDENTIFICAT	A1
Act Administrativ nr. 1033, din 06/03/2024 emis de COMUNA VADU MOȚILOR;		
B2	Se noteaza posesia factica in favoarea lui Bodea Cornel-Gheorghe 1) BODEA CORNEL-GHEORGHE	A1

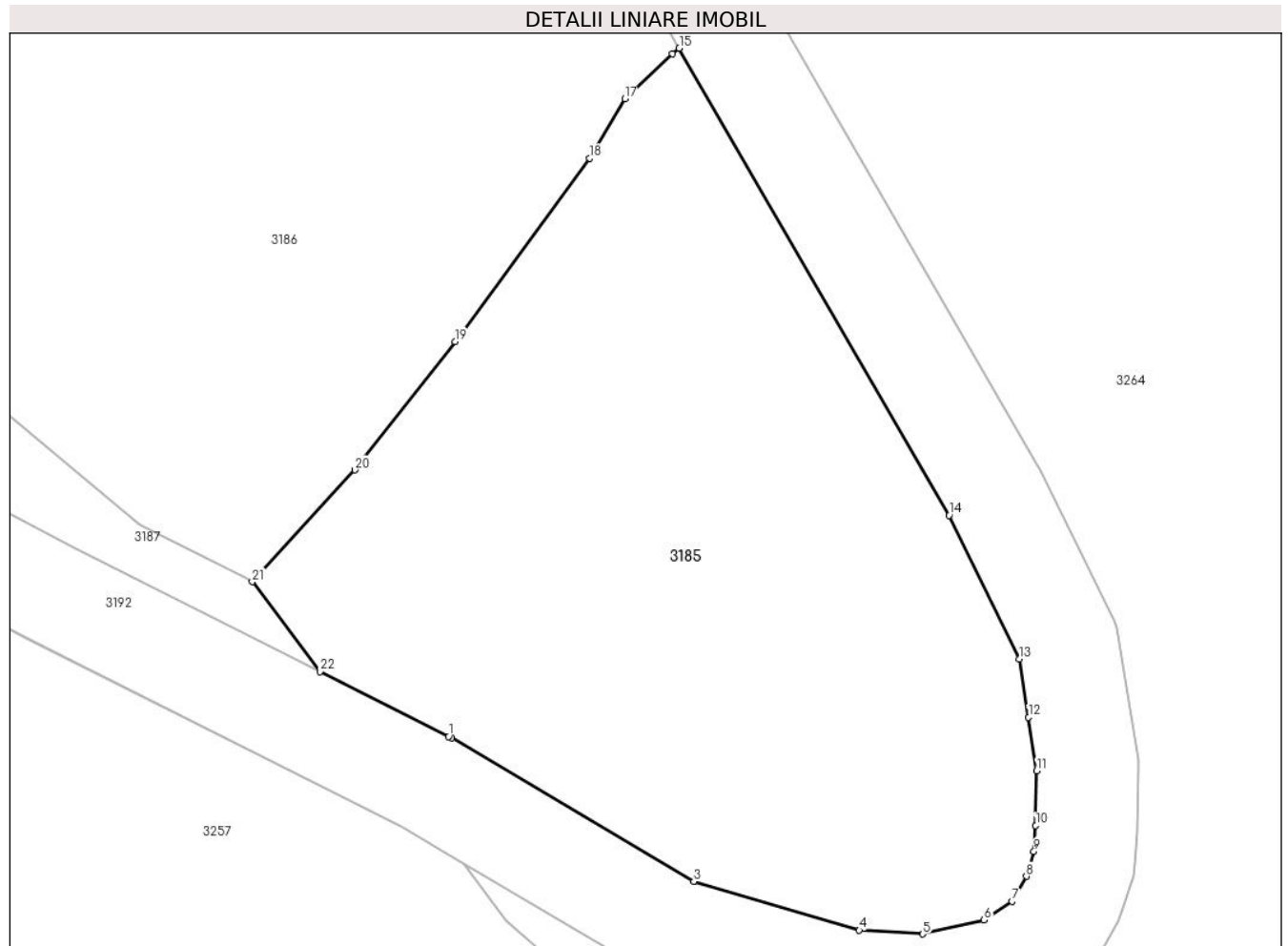
C. Partea III. SARCINI .

Inscrieri privind dezmembramintele dreptului de proprietate, drepturi reale de garanție și sarcini	Referințe
NU SUNT	

Anexa Nr. 1 La Partea I**Teren**

Nr cadastral	Suprafața (mp)*	Observații / Referințe
	582	Parte din Cartea Funciara veche nr.1187 Sacatura, cu nr. topografic vechi 769/2, 772/2, 773/2. Configuratia imobilului stabilita conform identificarii in teren si a masuratorilor efectuate nu corespunde cu situatia tehnica a imobilului din cartea funciara veche, conform ordinul ANCPI nr. 600/2023.

* Suprafața este determinată în planul de proiecție Stereo 70.

**Date referitoare la teren**

Crt	Categorie folosință	Intravilan	Suprafața (mp)	Tarla	Parcelă	Nr. topo	Observații / Referințe
1	pasune	NU	582	-	-	-	

Lungime Segmente

1) Valorile lungimilor segmentelor sunt obținute din proiecție în plan.

Punct început	X / Y	Punct sfârșit	X / Y	Lungime segment (** (m)
1	345.071,785 545.836,657	2	345.071,904 545.836,592	0.136
3	345.081,415 545.830,972	4	345.087,914 545.829,053	6.776
5	345.090,408 545.828,91	6	345.092,822 545.829,454	2.475
7	345.093,922 545.830,187	8	345.094,479 545.831,169	1.129

Punct început	X / Y	Punct sfârșit	X / Y	Lungime segment (** (m)
2	345.071,904 545.836,592	3	345.081,415 545.830,972	11.047
4	345.087,914 545.829,053	5	345.090,408 545.828,91	2.498
6	345.092,822 545.829,454	7	345.093,922 545.830,187	1.322
8	345.094,479 545.831,169	9	345.094,777 545.832,154	1.029

Punct început	X / Y	Punct sfârșit	X / Y	Lungime segment (** (m)
9	345.094,777 545.832,154	10	345.094,845 545.833,165	1.013
11	345.094,884 545.835,31	12	345.094,567 545.837,409	2.123
13	345.094,198 545.839,695	14	345.091,442 545.845,332	6.275
15	345.080,845 545.863,651	16	345.080,574 545.863,435	0.347
17	345.078,712 545.861,668	18	345.077,324 545.859,334	2.716
19	345.072,038 545.852,151	20	345.068,1 545.847,11	6.397
21	345.064,08 545.842,721	22	345.066,733 545.839,196	4.412

Punct început	X / Y	Punct sfârșit	X / Y	Lungime segment (** (m)
10	345.094,845 545.833,165	11	345.094,884 545.835,31	2.145
12	345.094,567 545.837,409	13	345.094,198 545.839,695	2.316
14	345.091,442 545.845,332	15	345.080,845 545.863,651	21.163
16	345.080,574 545.863,435	17	345.078,712 545.861,668	2.567
18	345.077,324 545.859,334	19	345.072,038 545.852,151	8.918
20	345.068,1 545.847,11	21	345.064,08 545.842,721	5.952
22	345.066,733 545.839,196	1	345.071,785 545.836,657	5.654

** Lungimile segmentelor sunt determinate în planul de proiecție Stereo 70 și sunt rotunjite la 1 milimetru.

*** Distanța dintre puncte este formată din segmente cumulate ce sunt mai mici decât valoarea 1 milimetru.

**DATE DESPRE IMOBILUL NR. 3186**

Oficiul de Cadastru și Publicitate Imobiliară ALBA
Biroul de Cadastru și Publicitate Imobiliară Campeni

A. Partea I. Descrierea imobilului

TEREN Extravilan

Nr. CF vechi:100 SĂCĂTURĂ

Adresa: Jud. Alba

Nr. Crt	Nr cadastral Nr. topografic	Suprafața* (mp)	Observații / Referințe
A1		7.878	Sector cadastral:38 Teren imprejmuit; parte din CF 70170

B. Partea II. Proprietari și acte

Inscrieri privitoare la dreptul de proprietate și alte drepturi reale		Referințe
1715 / 08/10/2001		
Act Notarial nr. 256 din 2001, din 01/01/2001 emis de NP I Bartoc;		
B1	Intabulare, drept de PROPRIETATE, dobandit prin Succesiune, cota actuala 10/40, cota initiala 78/2304 1) TOADER MARIA , n. Carja <i>OBSERVATII: (provenita din conversia CF 100 SĂCĂTURĂ)</i>	A1
B2	Intabulare, drept de PROPRIETATE, dobandit prin Succesiune, cota actuala 15/40, cota initiala 117/2304 1) TOADER ADRIAN-SABIN , lui Sabin <i>OBSERVATII: (provenita din conversia CF 100 SĂCĂTURĂ)</i>	A1
B3	Intabulare, drept de PROPRIETATE, dobandit prin Succesiune, cota actuala 15/40, cota initiala 117/2304 1) TOADER PETRICĂ- MARIUS , lui Sabin <i>OBSERVATII: (provenita din conversia CF 100 SĂCĂTURĂ)</i>	A1

C. Partea III. SARCINI

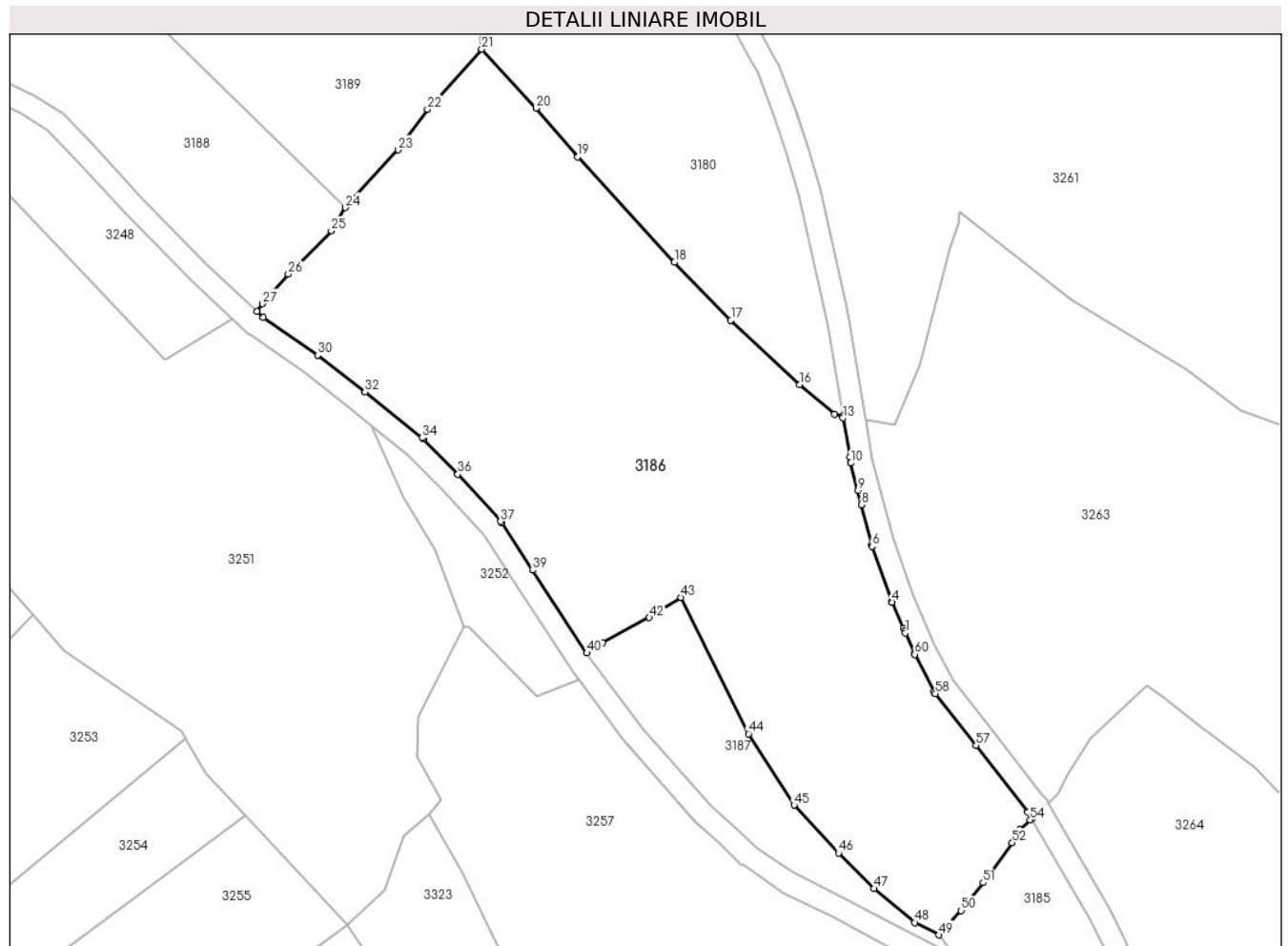
Inscrieri privind dezmembramintele dreptului de proprietate, drepturi reale de garanție și sarcini		Referințe
804 / 09/06/1942		
Act Notarial nr. 0, din 01/01/1942 emis de Notariatul de Stat Local Cîmpeni;		
C1	Intabulare, drept de UZUFRACT VIAGER, cota actuala 1/1 1) BODEA SAMFIRA , văduva lui Toader Nicolae lui Gheorghe <i>OBSERVATII: (provenita din conversia CF 100 SĂCĂTURĂ)</i>	A1
730 / 10/07/1974		
Act Notarial nr. 0, din 01/01/1974 emis de Notariatul de Stat Local Cîmpeni;		
C2	Intabulare, drept de UZsarcina de întreținere completă pe tot timpul vieții 1) TOADER PETRU , și soția 2) TOADER SABINA <i>OBSERVATII: (provenita din conversia CF 100 SĂCĂTURĂ)</i>	A1

Anexa Nr. 1 La Partea I

Teren

Nr cadastral	Suprafața (mp)*	Observații / Referințe
	7.878	parte din CF 70170

* Suprafața este determinată în planul de proiecție Stereo 70.



Date referitoare la teren

Crt	Categorie folosință	Intravilan	Suprafața (mp)	Tarla	Parcelă	Nr. topo	Observații / Referințe
1	faneata	NU	7.878	-	-	634	

Lungime Segmente

1) Valorile lungimilor segmentelor sunt obținute din proiecție în plan.

Punct început	X / Y	Punct sfârșit	X / Y	Lungime segment
1	345.058,025 545.897,156	2	345.057,857 545.897,453	0.341
4	345.055,615 545.902,717	5	345.055,568 545.902,834	0.126
7	345.051,928 545.912,977	8	345.050,119 545.920,303	7.546
10	345.048,177 545.927,807	11	345.048,143 545.927,965	0.162
13	345.046,759 545.935,928	14	345.046,705 545.936,25	0.326
16	345.038,904 545.941,953	17	345.026,487 545.953,573	17.006
2	345.057,857 545.897,453	3	345.057,632 545.898,063	0.65
5	345.055,568 545.902,834	6	345.051,988 545.912,779	10.57
8	345.050,119 545.920,303	9	345.049,449 545.922,892	2.674
11	345.048,143 545.927,965	12	345.047,974 545.928,937	0.987
14	345.046,705 545.936,25	15	345.045,256 545.936,635	1.499
17	345.026,487 545.953,573	18	345.016,315 545.964,014	14.577
3	345.057,632 545.898,063	4	345.055,615 545.902,717	5.072
6	345.051,988 545.912,779	7	345.051,928 545.912,977	0.207
9	345.049,449 545.922,892	10	345.048,177 545.927,807	5.077
12	345.047,974 545.928,937	13	345.046,759 545.935,928	7.096
15	345.045,256 545.936,635	16	345.038,904 545.941,953	8.284
18	345.016,315 545.964,014	19	344.998,87 545.983,047	25.818

Punct început	X / Y	Punct sfârșit	X / Y	Lungime segment	Punct început	X / Y	Punct sfârșit	X / Y	Lungime segment	Punct început	X / Y	Punct sfârșit	X / Y	Lungime segment
19	344.998,87 545.983,047	20	344.991,298 545.991,801	11.574	20	344.991,298 545.991,801	21	344.981,511 546.002,443	14.458	21	344.981,511 546.002,443	22	344.971,723 545.991,606	14.603
22	344.971,723 545.991,606	23	344.966,393 545.984,266	9.071	23	344.966,393 545.984,266	24	344.956,914 545.973,868	14.07	24	344.956,914 545.973,868	25	344.954,341 545.969,689	4.908
25	344.954,341 545.969,689	26	344.946,6 545.961,932	10.959	26	344.946,6 545.961,932	27	344.941,948 545.956,519	7.137	27	344.941,948 545.956,519	28	344.940,967 545.955,113	1.714
28	344.940,967 545.955,113	29	344.942,065 545.954,091	1.5	29	344.942,065 545.954,091	30	344.951,907 545.947,276	11.971	30	344.951,907 545.947,276	31	344.951,999 545.947,208	0.114
31	344.951,999 545.947,208	32	344.960,426 545.940,624	10.694	32	344.960,426 545.940,624	33	344.960,443 545.940,611	0.021	33	344.960,443 545.940,611	34	344.970,786 545.932,345	13.24
34	344.970,786 545.932,345	35	344.970,971 545.932,177	0.25	35	344.970,971 545.932,177	36	344.977,203 545.925,768	8.939	36	344.977,203 545.925,768	37	344.984,938 545.917,279	11.484
37	344.984,938 545.917,279	38	344.985,135 545.917,025	0.321	38	344.985,135 545.917,025	39	344.990,703 545.908,496	10.186	39	344.990,703 545.908,496	40	345.000,495 545.893,566	17.855
40	345.000,495 545.893,566	41	345.003,337 545.895,479	3.426	41	345.003,337 545.895,479	42	345.011,763 545.899,943	9.535	42	345.011,763 545.899,943	43	345.017,507 545.903,605	6.812
43	345.017,507 545.903,605	44	345.029,668 545.878,995	27.451	44	345.029,668 545.878,995	45	345.037,926 545.866,137	15.281	45	345.037,926 545.866,137	46	345.045,939 545.857,475	11.8
46	345.045,939 545.857,475	47	345.052,304 545.851,096	9.011	47	345.052,304 545.851,096	48	345.059,679 545.844,957	9.596	48	345.059,679 545.844,957	49	345.064,08 545.842,721	4.936
49	345.064,08 545.842,721	50	345.068,1 545.847,11	5.952	50	345.068,1 545.847,11	51	345.072,038 545.852,151	6.397	51	345.072,038 545.852,151	52	345.077,324 545.859,334	8.918
52	345.077,324 545.859,334	53	345.078,712 545.861,668	2.716	53	345.078,712 545.861,668	54	345.080,574 545.863,435	2.567	54	345.080,574 545.863,435	55	345.080,845 545.863,651	0.347
55	345.080,845 545.863,651	56	345.080,142 545.864,866	1.404	56	345.080,142 545.864,866	57	345.070,77 545.876,909	15.26	57	345.070,77 545.876,909	58	345.063,436 545.886,231	11.861
58	345.063,436 545.886,231	59	345.063,236 545.886,541	0.369	59	345.063,236 545.886,541	60	345.059,7 545.893,303	7.631	60	345.059,7 545.893,303	61	345.059,637 545.893,435	0.146
61	345.059,637 545.893,435	1	345.058,025 545.897,156	4.055										

** Lungimile segmentelor sunt determinate în planul de proiecție Stereo 70 și sunt rotunjite la 1 milimetru.

*** Distanța dintre puncte este formată din segmente cumulate ce sunt mai mici decât valoarea 1 milimetru.

**DATE DESPRE IMOBILUL NR. 3187**

Oficiul de Cadastru și Publicitate Imobiliară ALBA
Biroul de Cadastru și Publicitate Imobiliară Campeni

A. Partea I. Descrierea imobilului

TEREN Extravilan

Nr. CF vechi:1186(70547)

Nr. topografic: 769/1, 772/1, 773/1

Adresa: Jud. Alba

Nr. Crt	Nr cadastral Nr. topografic	Suprafața* (mp)	Observații / Referințe
A1		875	Sector cadastral:38 Teren imprejmuit; Parte din Cartea Funciara veche nr.1186(70547) Sacatura, cu nr. topografic vechi 769/1, 772/1, 773/1. Configuratia imobilului stabilita conform identificarii in teren si a masuratorilor efectuate nu corespunde cu situatia tehnica a imobilului din cartea funciara veche, conform ordinul ANCP nr. 600/2023.

B. Partea II. Proprietari și acte

Inscrieri privitoare la dreptul de proprietate și alte drepturi reale		Referințe
3187 / 12/03/2024		
Act Normativ nr. 7, din 13/03/1996 emis de PARLAMENT;		
B1	Intabulare, drept de PROPRIETATE, dobandit prin Lege, cota actuala 1/1, cota initiala 1/1 1) NEIDENTIFICAT NEIDENTIFICAT	A1
Act Administrativ nr. 1035, din 06/03/2024 emis de COMUNA VADU MOȚILOR;		
B2	Se noteaza posesia factica in favoarea lui Bodea Nicu-Cornel 1) BODEA NICU-CORNEL	A1

C. Partea III. SARCINI .

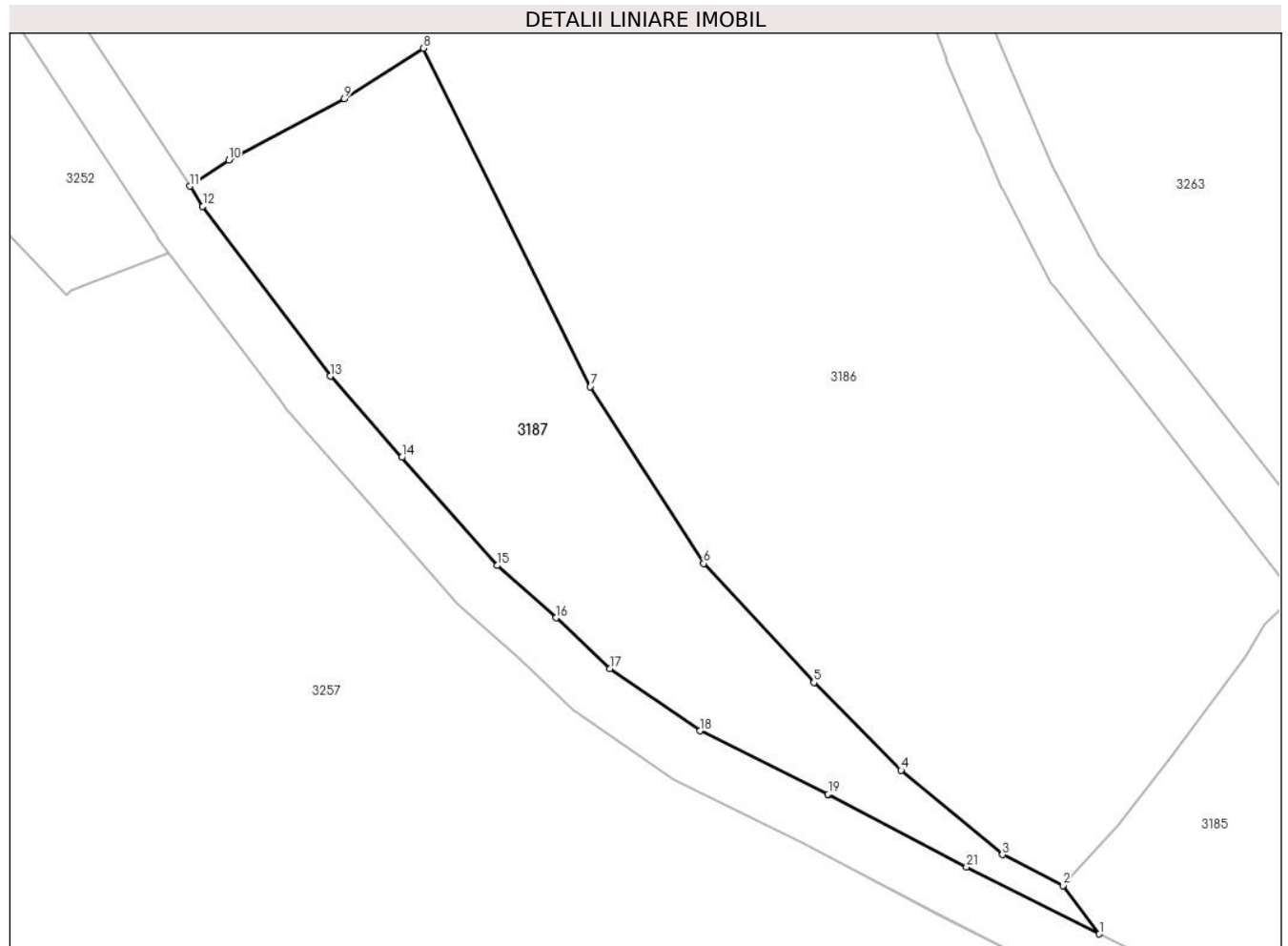
Inscrieri privind dezmembramintele dreptului de proprietate, drepturi reale de garanție și sarcini	Referințe
NU SUNT	

Anexa Nr. 1 La Partea I

Teren

Nr cadastral	Suprafața (mp)*	Observații / Referințe
	875	Parte din Cartea Funciara veche nr.1186(70547) Sacatura, cu nr. topografic vechi 769/1, 772/1, 773/1. Configuratia imobilului stabilita conform identificarii in teren si a masuratorilor efectuate nu corespunde cu situatia tehnica a imobilului din cartea funciara veche, conform ordinul ANCPi nr. 600/2023.

* Suprafața este determinată în planul de proiecție Stereo 70.



Date referitoare la teren

Crt	Categorie folosință	Intravilan	Suprafața (mp)	Tarla	Parcelă	Nr. topo	Observații / Referințe
1	pasune	NU	875	-	-	-	

Lungime Segmente

1) Valorile lungimilor segmentelor sunt obținute din proiecție în plan.

Punct început	X / Y	Punct sfârșit	X / Y	Lungime segment (** (m)
1	345.066,733 545.839,196	2	345.064,08 545.842,721	4.412
3	345.059,679 545.844,957	4	345.052,304 545.851,096	9.596
5	345.045,939 545.857,475	6	345.037,926 545.866,137	11.8
7	345.029,668 545.878,995	8	345.017,507 545.903,605	27.451

Punct început	X / Y	Punct sfârșit	X / Y	Lungime segment (** (m)
2	345.064,08 545.842,721	3	345.059,679 545.844,957	4.936
4	345.052,304 545.851,096	5	345.045,939 545.857,475	9.011
6	345.037,926 545.866,137	7	345.029,668 545.878,995	15.281
8	345.017,507 545.903,605	9	345.011,763 545.899,943	6.812

Punct început	X / Y	Punct sfârșit	X / Y	Lungime segment (** (m)
9	345.011,763 545.899,943	10	345.003,337 545.895,479	9.535
11	345.000,495 545.893,566	12	345.001,451 545.892,11	1.742
13	345.010,736 545.879,759	14	345.015,944 545.873,851	7.876
15	345.022,891 545.865,986	16	345.027,176 545.862,177	5.733
17	345.031,086 545.858,485	18	345.037,648 545.853,969	7.966
19	345.046,979 545.849,347	20	345.047,02 545.849,326	0.046
21	345.057,057 545.844,058	1	345.066,733 545.839,196	10.829

Punct început	X / Y	Punct sfârșit	X / Y	Lungime segment (** (m)
10	345.003,337 545.895,479	11	345.000,495 545.893,566	3.426
12	345.001,451 545.892,11	13	345.010,736 545.879,759	15.452
14	345.015,944 545.873,851	15	345.022,891 545.865,986	10.494
16	345.027,176 545.862,177	17	345.031,086 545.858,485	5.378
18	345.037,648 545.853,969	19	345.046,979 545.849,347	10.413
20	345.047,02 545.849,326	21	345.057,057 545.844,058	11.335

** Lungimile segmentelor sunt determinate în planul de proiecție Stereo 70 și sunt rotunjite la 1 milimetru.

*** Distanța dintre puncte este formată din segmente cumulate ce sunt mai mici decât valoarea 1 milimetru.

**DATE DESPRE IMOBILUL NR. 3188**

Oficiul de Cadastru și Publicitate Imobiliară ALBA
Biroul de Cadastru și Publicitate Imobiliară Campeni

A. Partea I. Descrierea imobilului

Nr. CF vechi:1226

Nr. topografic:807, 808, 809, 810, 811, 812,
813

TEREN Extravilan

Adresa: Jud. Alba

Nr. Crt	Nr cadastral Nr. topografic	Suprafața* (mp)	Observații / Referințe
A1		6.582	Sector cadastral:38 Teren neimprejmuit; Parte din Cartea Funciara veche nr.1226 Sacatura, cu nr. topografic vechi 807, 808, 809, 810, 811, 812, 813. Configuratia imobilului stabilita conform identificarii in teren si a masuratorilor efectuate nu corespunde cu situatia tehnica a imobilului din cartea funciara veche, conform ordinul ANCP nr. 600/2023.

B. Partea II. Proprietari și acte

Inscrieri privitoare la dreptul de proprietate și alte drepturi reale	Referințe
3188 / 12/03/2024	
Act Normativ nr. 7, din 13/03/1996 emis de PARLAMENT;	
B1	A1
Intabulare, drept de PROPRIETATE, dobandit prin Lege, cota actuala 1/1, cota initiala 1/1 1) NEIDENTIFICAT NEIDENTIFICAT	
Act Administrativ nr. 1036, din 06/03/2024 emis de COMUNA VADU MOȚILOR;	
B2	A1
Se noteaza posesia factica in favoarea lui Bodea Cornel-Gheorghe 1) BODEA CORNEL-GHEORGHE	

C. Partea III. SARCINI .

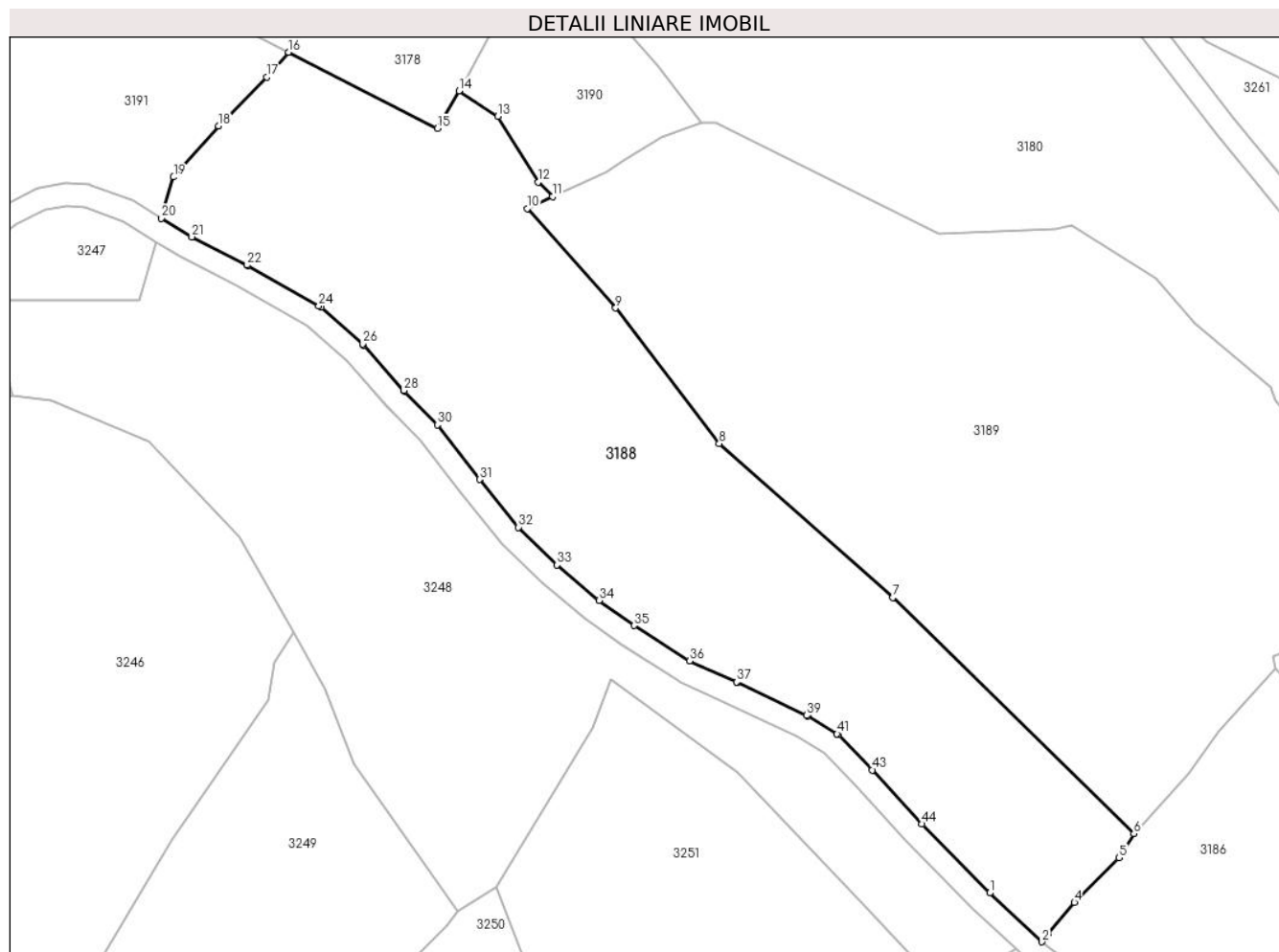
Inscrieri privind dezmembramintele dreptului de proprietate, drepturi reale de garanție și sarcini	Referințe
NU SUNT	

Anexa Nr. 1 La Partea I

Teren

Nr cadastral	Suprafața (mp)*	Observații / Referințe
	6.582	Parte din Cartea Funciara veche nr.1226 Sacatura, cu nr. topografic vechi 807, 808, 809, 810, 811, 812, 813. Configuratia imobilului stabilita conform identificarii in teren si a masuratorilor efectuate nu corespunde cu situatia tehnica a imobilului din cartea funciara veche, conform ordinul ANCPI nr. 600/2023.

* Suprafața este determinată în planul de proiecție Stereo 70.



Date referitoare la teren

Crt	Categorie folosință	Intravilan	Suprafața (mp)	Tarla	Parcelă	Nr. topo	Observații / Referințe
1	pasune	NU	3.266	-	-	-	PASUNE IMPADURITA
2	pasune	NU	3.316	-	-	-	

Lungime Segmente

1) Valorile lungimilor segmentelor sunt obținute din proiecție în plan.

Punct început	X / Y	Punct sfârșit	X / Y	Lungime segment
1	344.931,881 545.963,578	2	344.940,967 545.955,113	12.418
4	344.946,6 545.961,932	5	344.954,341 545.969,689	10.959
7	344.915,068 546.014,847	8	344.884,922 546.041,547	40.271
10	344.851,603 546.082,333	11	344.855,976 546.084,396	4.835
2	344.940,967 545.955,113	3	344.941,948 545.956,519	1.714
5	344.954,341 545.969,689	6	344.956,914 545.973,868	4.908
8	344.884,922 546.041,547	9	344.866,946 546.065,09	29.621
11	344.855,976 546.084,396	12	344.853,496 546.086,933	3.548
3	344.941,948 545.956,519	4	344.946,6 545.961,932	7.137
6	344.956,914 545.973,868	7	344.915,068 546.014,847	58.569
9	344.866,946 546.065,09	10	344.851,603 546.082,333	23.081
12	344.853,496 546.086,933	13	344.846,506 546.098,331	13.371

Punct început	X / Y	Punct sfârșit	X / Y	Lungime segment	Punct început	X / Y	Punct sfârșit	X / Y	Lungime segment	Punct început	X / Y	Punct sfârșit	X / Y	Lungime segment
13	344.846,506 546.098,331	14	344.839,751 546.102,763	8.079	14	344.839,751 546.102,763	15	344.835,97 546.096,215	7.561	15	344.835,97 546.096,215	16	344.810,191 546.109,435	28.971
16	344.810,191 546.109,435	17	344.806,345 546.105,123	5.778	17	344.806,345 546.105,123	18	344.797,976 546.096,625	11.927	18	344.797,976 546.096,625	19	344.790,188 546.087,789	11.778
19	344.790,188 546.087,789	20	344.788,101 546.080,661	7.427	20	344.788,101 546.080,661	21	344.793,367 546.077,414	6.187	21	344.793,367 546.077,414	22	344.802,975 546.072,5	10.792
22	344.802,975 546.072,5	23	344.803,052 546.072,458	0.088	23	344.803,052 546.072,458	24	344.815,428 546.065,43	14.232	24	344.815,428 546.065,43	25	344.815,76 546.065,194	0.407
25	344.815,76 546.065,194	26	344.823,009 546.058,829	9.647	26	344.823,009 546.058,829	27	344.823,185 546.058,654	0.248	27	344.823,185 546.058,654	28	344.830,169 546.050,787	10.52
28	344.830,169 546.050,787	29	344.830,301 546.050,621	0.212	29	344.830,301 546.050,621	30	344.835,999 546.044,809	8.139	30	344.835,999 546.044,809	31	344.843,304 546.035,338	11.961
31	344.843,304 546.035,338	32	344.850,09 546.027,026	10.73	32	344.850,09 546.027,026	33	344.856,802 546.020,488	9.37	33	344.856,802 546.020,488	34	344.864,071 546.014,351	9.513
34	344.864,071 546.014,351	35	344.870,149 546.009,966	7.495	35	344.870,149 546.009,966	36	344.879,789 546.003,843	11.42	36	344.879,789 546.003,843	37	344.887,965 546.000,19	8.955
37	344.887,965 546.000,19	38	344.888,012 546.000,169	0.051	38	344.888,012 546.000,169	39	344.900,122 545.994,378	13.423	39	344.900,122 545.994,378	40	344.900,3 545.994,282	0.202
40	344.900,3 545.994,282	41	344.905,382 545.991,188	5.95	41	344.905,382 545.991,188	42	344.905,624 545.991,016	0.297	42	344.905,624 545.991,016	43	344.911,515 545.984,931	8.469
43	344.911,515 545.984,931	44	344.920,122 545.975,552	12.73	44	344.920,122 545.975,552	1	344.931,881 545.963,578	16.782					

** Lungimile segmentelor sunt determinate în planul de proiecție Stereo 70 și sunt rotunjite la 1 milimetru.

*** Distanța dintre puncte este formată din segmente cumulate ce sunt mai mici decât valoarea 1 milimetru.

**DATE DESPRE IMOBILUL NR. 3189**

Oficiul de Cadastru și Publicitate Imobiliară ALBA
Biroul de Cadastru și Publicitate Imobiliară Campeni

A. Partea I. Descrierea imobilului

Nr. CF vechi:1226

Nr. topografic:807, 808, 809, 810, 811, 812, 813

TEREN Extravilan

Adresa: Jud. Alba

Nr. Crt	Nr cadastral Nr. topografic	Suprafața* (mp)	Observații / Referințe
A1		8.682	Sector cadastral:38 Teren neimprejmuit; Parte din Cartea Funciara veche nr.1226 Sacatura, cu nr. topografic vechi 807, 808, 809, 810, 811, 812, 813. Configuratia imobilului stabilita conform identificarii in teren si a masuratorilor efectuate nu corespunde cu situatia tehnica a imobilului din cartea funciara veche, conform ordinul ANCP nr. 600/2023.

B. Partea II. Proprietari și acte

Inscrieri privitoare la dreptul de proprietate și alte drepturi reale		Referințe
3189 / 12/03/2024		
Act Normativ nr. 7, din 13/03/1996 emis de PARLAMENT;		
B1	Intabulare, drept de PROPRIETATE, dobandit prin Lege, cota actuala 1/1, cota initiala 1/1 1) NEIDENTIFICAT NEIDENTIFICAT	A1
Act Administrativ nr. 1037, din 06/03/2024 emis de COMUNA VADU MOȚILOR;		
B2	Se noteaza posesia factica in favoarea lui Toader Constantin 1) TOADER CONSTANTIN	A1

C. Partea III. SARCINI .

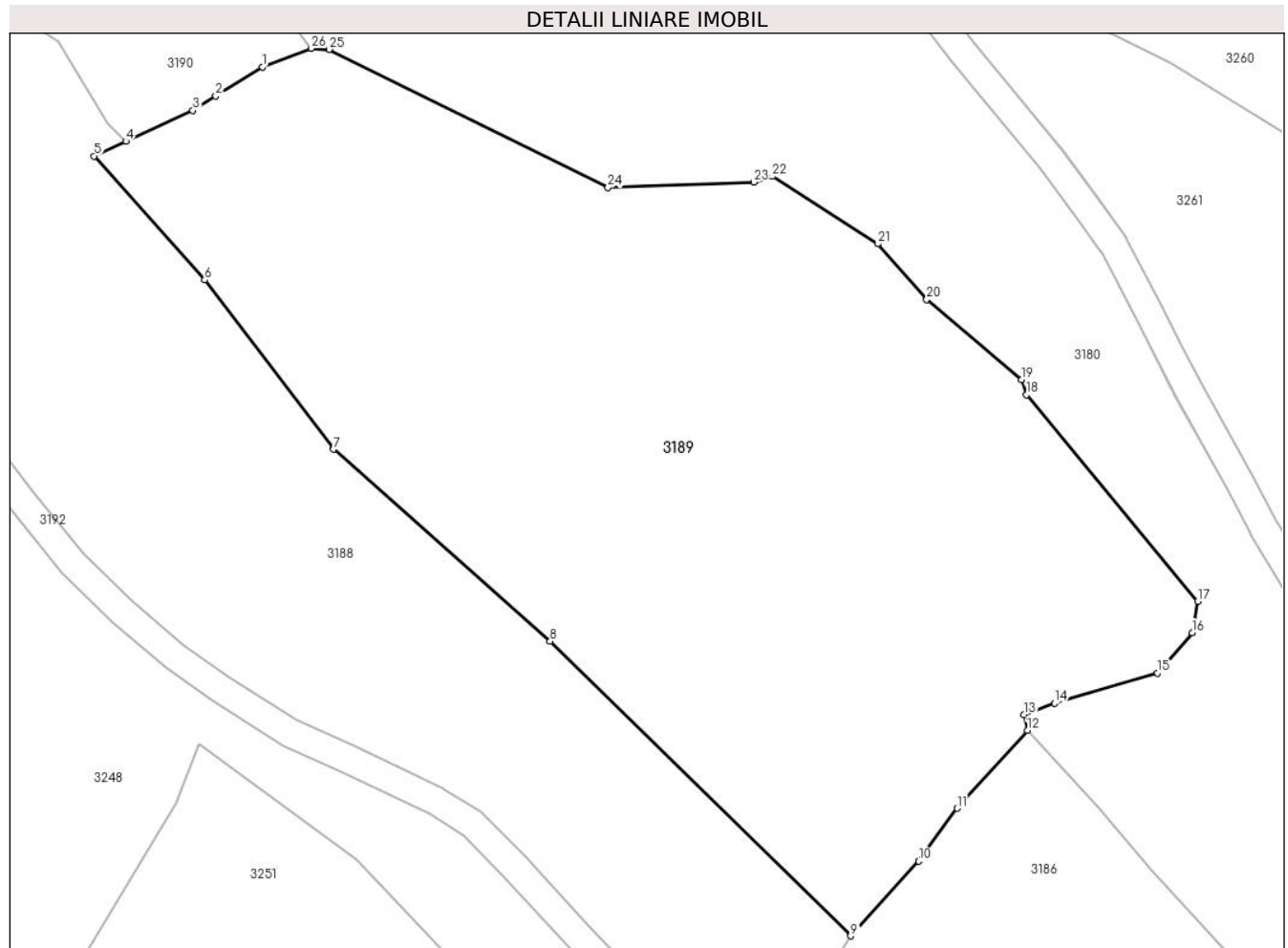
Inscrieri privind dezmembramintele dreptului de proprietate, drepturi reale de garanție și sarcini	Referințe
NU SUNT	

Anexa Nr. 1 La Partea I

Teren

Nr cadastral	Suprafața (mp)*	Observații / Referințe
	8.682	Parte din Cartea Funciara veche nr.1226 Sacatura, cu nr. topografic vechi 807, 808, 809, 810, 811, 812, 813. Configuratia imobilului stabilita conform identificarii in teren si a masuratorilor efectuate nu corespunde cu situatia tehnica a imobilului din cartea funciara veche, conform ordinul ANCPI nr. 600/2023.

* Suprafața este determinată în planul de proiecție Stereo 70.



Date referitoare la teren

Crt	Categorie folosință	Intravilan	Suprafața (mp)	Tarla	Parcelă	Nr. topo	Observații / Referințe
1	pasune	NU	8.682	-	-	-	PASUNE IMPADURITA

Lungime Segmente

1) Valorile lungimilor segmentelor sunt obținute din proiecție în plan.

Punct început	X / Y	Punct sfârșit	X / Y	Lungime segment (** (m)
1	344.875,013 546.094,724	2	344.868,525 546.090,686	7.642
3	344.865,31 546.088,686	4	344.855,976 546.084,396	10.273
5	344.851,603 546.082,333	6	344.866,946 546.065,09	23.081
7	344.884,922 546.041,547	8	344.915,068 546.014,847	40.27

Punct început	X / Y	Punct sfârșit	X / Y	Lungime segment (** (m)
2	344.868,525 546.090,686	3	344.865,31 546.088,686	3.786
4	344.855,976 546.084,396	5	344.851,603 546.082,333	4.835
6	344.866,946 546.065,09	7	344.884,922 546.041,547	29.621
8	344.915,068 546.014,847	9	344.956,914 545.973,868	58.569

Punct început	X / Y	Punct sfârșit	X / Y	Lungime segment (** (m)
9	344.956,914 545.973,868	10	344.966,393 545.984,266	14.07
11	344.971,723 545.991,606	12	344.981,511 546.002,443	14.603
13	344.981,05 546.004,644	14	344.985,29 546.006,243	4.531
15	344.999,633 546.010,426	16	345.004,484 546.016,035	7.416
17	345.005,218 546.020,392	18	344.981,414 546.049,121	37.309
19	344.980,684 546.051,239	20	344.967,502 546.062,356	17.244
21	344.960,699 546.070,128	22	344.946,026 546.079,495	17.408
23	344.943,425 546.078,712	24	344.923,106 546.077,93	20.334
25	344.884,282 546.097,164	26	344.881,787 546.097,31	2.499

Punct început	X / Y	Punct sfârșit	X / Y	Lungime segment (** (m)
10	344.966,393 545.984,266	11	344.971,723 545.991,606	9.071
12	344.981,511 546.002,443	13	344.981,05 546.004,644	2.249
14	344.985,29 546.006,243	15	344.999,633 546.010,426	14.941
16	345.004,484 546.016,035	17	345.005,218 546.020,392	4.418
18	344.981,414 546.049,121	19	344.980,684 546.051,239	2.24
20	344.967,502 546.062,356	21	344.960,699 546.070,128	10.329
22	344.946,026 546.079,495	23	344.943,425 546.078,712	2.716
24	344.923,106 546.077,93	25	344.884,282 546.097,164	43.327
26	344.881,787 546.097,31	1	344.875,013 546.094,724	7.251

** Lungimile segmentelor sunt determinate în planul de proiecție Stereo 70 și sunt rotunjite la 1 milimetru.

*** Distanța dintre puncte este formată din segmente cumulate ce sunt mai mici decât valoarea 1 milimetru.

**DATE DESPRE IMOBILUL NR. 3190**

Oficiul de Cadastru și Publicitate Imobiliară ALBA
Biroul de Cadastru și Publicitate Imobiliară Campeni

A. Partea I. Descrierea imobilului

TEREN Extravilan

Nr. CF vechi:1226 SĂCĂTURĂ

Adresa: Jud. Alba

Nr. Crt	Nr cadastral Nr. topografic	Suprafața* (mp)	Observații / Referințe
A1		931	Sector cadastral:38 Teren neimpregmuit; Parte din CF 70177

B. Partea II. Proprietari și acte

Inscrieri privitoare la dreptul de proprietate și alte drepturi reale		Referințe
1715 / 08/10/2001		
Act Notarial nr. 256 din 2001, din 01/01/2001 emis de NP I Bartoc;		
B1	Intabulare, drept de PROPRIETATE, dobândit prin Succesiune, cota actuala 10/40, cota initiala 90/14080 1) TOADER MARIA , n. Carja <i>OBSERVATII: (provenita din conversia CF 1226 SĂCĂTURĂ)</i>	A1
B2	Intabulare, drept de PROPRIETATE, dobândit prin Succesiune, cota actuala 15/40, cota initiala 135/14080 1) TOADER ADRIAN-SABIN , lui Sabin <i>OBSERVATII: (provenita din conversia CF 1226 SĂCĂTURĂ)</i>	A1
B3	Intabulare, drept de PROPRIETATE, dobândit prin Succesiune, cota actuala 15/40, cota initiala 135/14080 1) TOADER PETRICĂ- MARIUS , lui Sabin <i>OBSERVATII: (provenita din conversia CF 1226 SĂCĂTURĂ)</i>	A1

C. Partea III. SARCINI

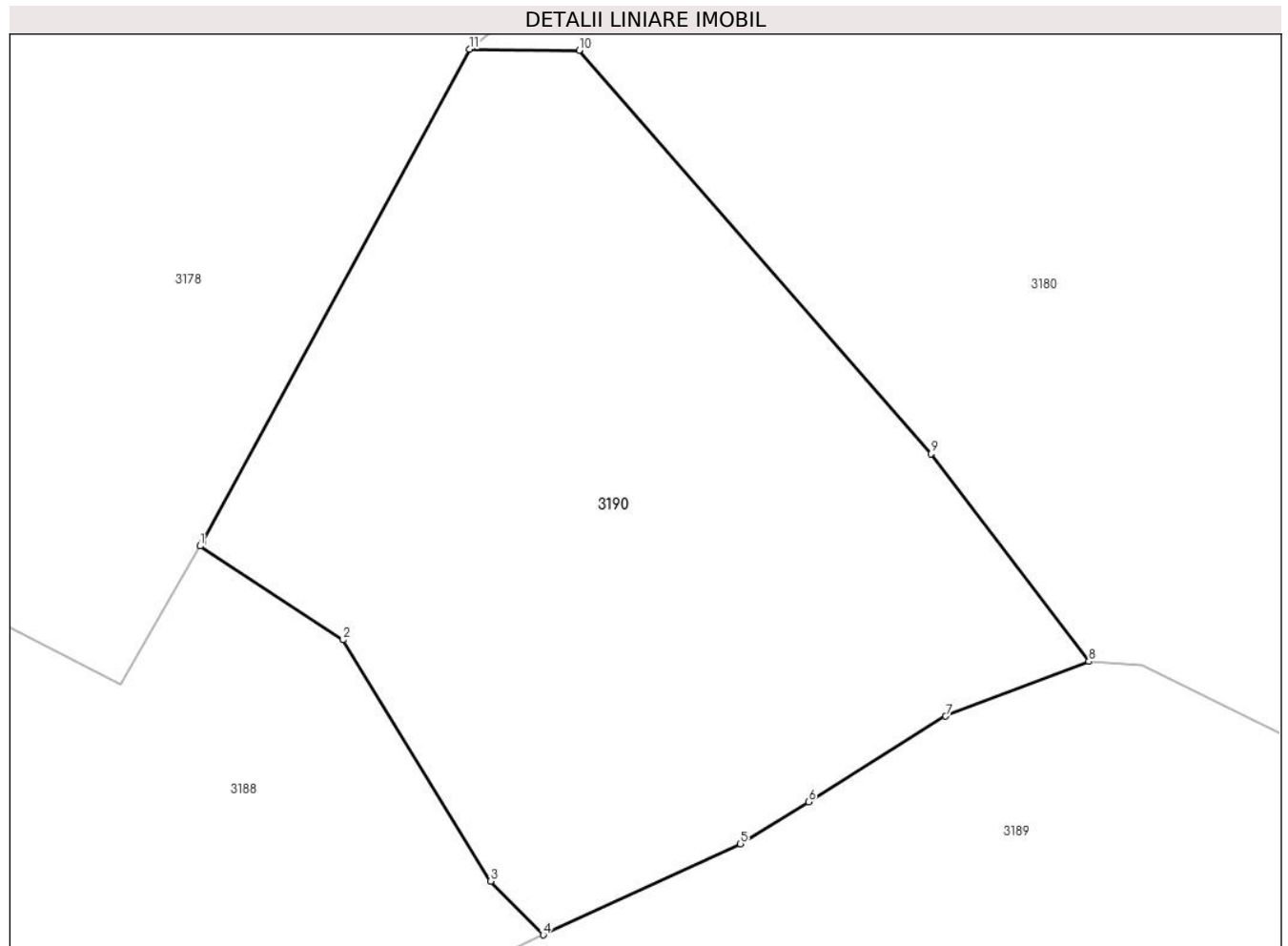
Inscrieri privind dezmembramintele dreptului de proprietate, drepturi reale de garanție și sarcini		Referințe
113 / 28/01/1926		
Act Notarial nr. 0, din 24/01/1926 emis de Notariatul de Stat Local Cîmpeni;		
C1	Intabulare, drept de UZUFRUCT VIAGER, cota actuala 1/1 1) SCROB GHEORGHE , preot și soția 2) MOCAN ANA <i>OBSERVATII: (provenita din conversia CF 1226 SĂCĂTURĂ)</i>	A1
804 / 09/06/1942		
Act Notarial nr. 281 din 1941, din 01/01/1941 emis de Notariatul de Stat Local Cîmpeni;		
C2	Intabulare, drept de UZUFRUCT VIAGER, cota actuala 1/1 1) BODEA SAMFIRA , văduva lui Toader Nicoale lui Gheorghe Șoșoi <i>OBSERVATII: (provenita din conversia CF 1226 SĂCĂTURĂ)</i>	A1
730 / 10/07/1974		
Act Notarial nr. 698 din 1974, din 01/01/1974 emis de Notariatul de Stat Local Cîmpeni;		
C3	Intabulare, drept de UZsarcina de întreținere completă pe tot timpul vieții 1) TOADER PETRU , și soția 2) TOADER SABINA <i>OBSERVATII: (provenita din conversia CF 1226 SĂCĂTURĂ)</i>	A1

Anexa Nr. 1 La Partea I

Teren

Nr cadastral	Suprafața (mp)*	Observații / Referințe
	931	Parte din CF 70177

* Suprafața este determinată în planul de proiecție Stereo 70.



Date referitoare la teren

Crt	Categorie folosință	Intravilan	Suprafața (mp)	Tarla	Parcelă	Nr. topo	Observații / Referințe
1	pasune	NU	931	-	-	813	PASUNE IMPADURITA

Lungime Segmente

1) Valorile lungimilor segmentelor sunt obținute din proiecție în plan.

Punct început	X / Y	Punct sfârșit	X / Y	Lungime segment (** (m)
1	344.839,751 546.102,763	2	344.846,506 546.098,331	8.079
2	344.846,506 546.098,331	3	344.853,496 546.086,933	13.371
3	344.853,496 546.086,933	4	344.855,976 546.084,396	3.548
4	344.855,976 546.084,396	5	344.865,31 546.088,686	10.273
5	344.865,31 546.088,686	6	344.868,525 546.090,686	3.786

Punct început	X / Y	Punct sfârșit	X / Y	Lungime segment (** (m)
6	344.868,525 546.090,686	7	344.875,013 546.094,724	7.642
7	344.875,013 546.094,724	8	344.881,787 546.097,31	7.251
8	344.881,787 546.097,31	9	344.874,31 546.107,115	12.331
9	344.874,31 546.107,115	10	344.857,676 546.126,184	25.304
10	344.857,676 546.126,184	11	344.852,486 546.126,234	5.19
11	344.852,486 546.126,234	12	344.839,856 546.102,956	26.484
12	344.839,856 546.102,956	1	344.839,751 546.102,763	0.22

** Lungimile segmentelor sunt determinate în planul de proiecție Stereo 70 și sunt rotunjite la 1 milimetru.

*** Distanța dintre puncte este formată din segmente cumulate ce sunt mai mici decât valoarea 1 milimetru.

**DATE DESPRE IMOBILUL NR. 3191**

Oficiul de Cadastru și Publicitate Imobiliară ALBA
Biroul de Cadastru și Publicitate Imobiliară Campeni

A. Partea I. Descrierea imobilului

TEREN Extravilan

Nr. CF vechi:1226 SĂCĂTURĂ

Adresa: Jud. Alba

Nr. Crt	Nr cadastral Nr. topografic	Suprafața* (mp)	Observații / Referințe
A1		2.486	Sector cadastral:38 Teren neimprijmuit; Parte din CF 70177

B. Partea II. Proprietari și acte

Inscrieri privitoare la dreptul de proprietate și alte drepturi reale		Referințe
1715 / 08/10/2001		
Act Notarial nr. 256 din 2001, din 01/01/2001 emis de NP I Bartoc;		
B1	Intabulare, drept de PROPRIETATE, dobândit prin Succesiune, cota actuala 10/40, cota initiala 90/14080 1) TOADER MARIA , n. Carja <i>OBSERVATII: (provenita din conversia CF 1226 SĂCĂTURĂ)</i>	A1
B2	Intabulare, drept de PROPRIETATE, dobândit prin Succesiune, cota actuala 15/40, cota initiala 135/14080 1) TOADER ADRIAN-SABIN , lui Sabin <i>OBSERVATII: (provenita din conversia CF 1226 SĂCĂTURĂ)</i>	A1
B3	Intabulare, drept de PROPRIETATE, dobândit prin Succesiune, cota actuala 15/40, cota initiala 135/14080 1) TOADER PETRICĂ- MARIUS , lui Sabin <i>OBSERVATII: (provenita din conversia CF 1226 SĂCĂTURĂ)</i>	A1

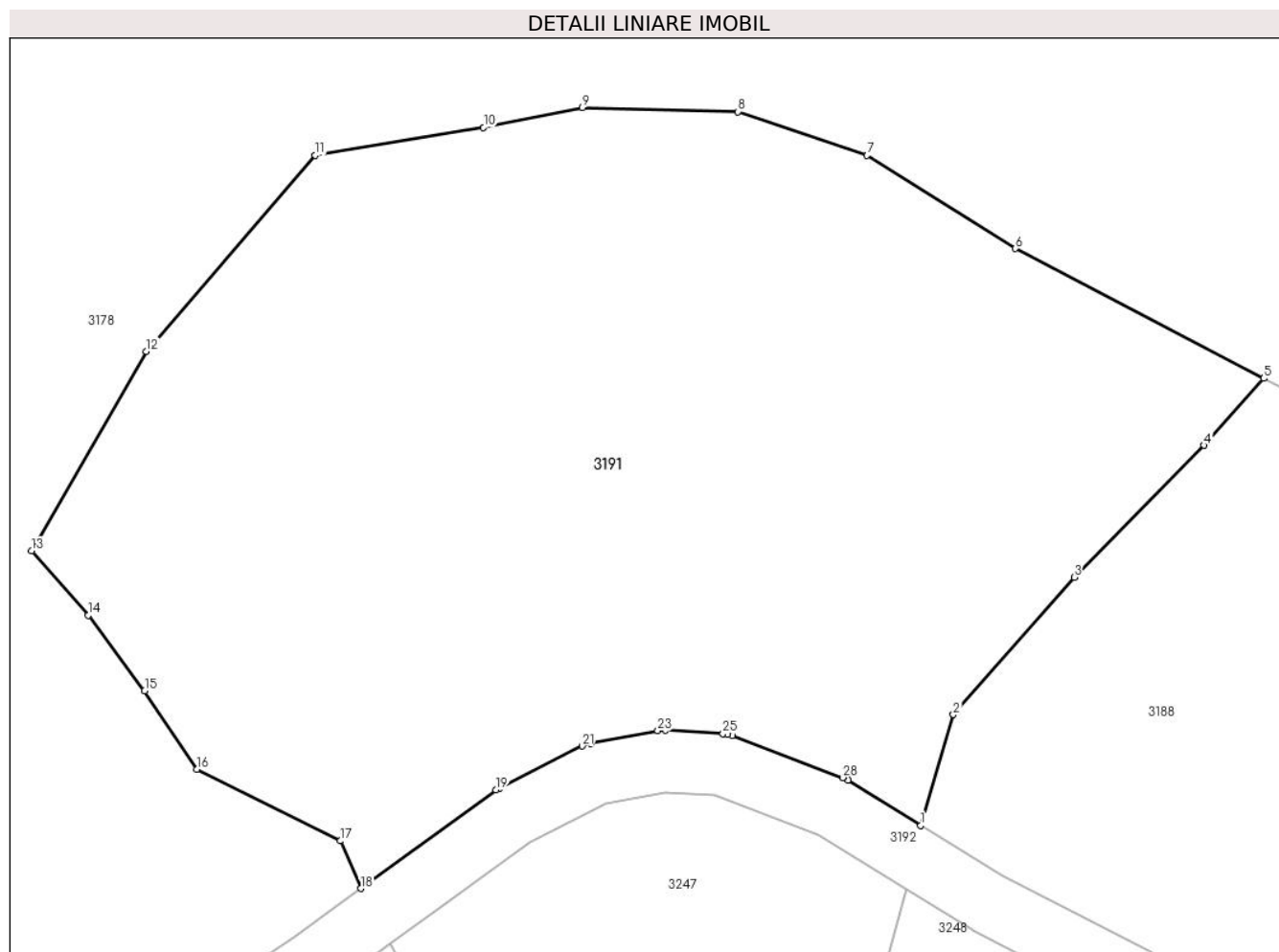
C. Partea III. SARCINI

Inscrieri privind dezmembramintele dreptului de proprietate, drepturi reale de garanție și sarcini		Referințe
113 / 28/01/1926		
Act Notarial nr. 0, din 24/01/1926 emis de Notariatul de Stat Local Cîmpeni;		
C1	Intabulare, drept de UZUFRACT VIAGER, cota actuala 1/1 1) SCROB GHEORGHE , preot și soția 2) MOCAN ANA <i>OBSERVATII: (provenita din conversia CF 1226 SĂCĂTURĂ)</i>	A1
804 / 09/06/1942		
Act Notarial nr. 281 din 1941, din 01/01/1941 emis de Notariatul de Stat Local Cîmpeni;		
C2	Intabulare, drept de UZUFRACT VIAGER, cota actuala 1/1 1) BODEA SAMFIRA , văduva lui Toader Nicoale lui Gheorghe Șoșoi <i>OBSERVATII: (provenita din conversia CF 1226 SĂCĂTURĂ)</i>	A1
730 / 10/07/1974		
Act Notarial nr. 698 din 1974, din 01/01/1974 emis de Notariatul de Stat Local Cîmpeni;		
C3	Intabulare, drept de UZsarcina de întreținere completă pe tot timpul vieții 1) TOADER PETRU , și soția 2) TOADER SABINA <i>OBSERVATII: (provenita din conversia CF 1226 SĂCĂTURĂ)</i>	A1

Teren

Nr cadastral	Suprafața (mp)*	Observații / Referințe
	2.486	Parte din CF 70177

* Suprafața este determinată în planul de proiecție Stereo 70.



Date referitoare la teren

Crt	Categorie folosință	Intravilan	Suprafața (mp)	Tarla	Parcelă	Nr. topo	Observații / Referințe
1	pașune	NU	2.486	-	-	813	PASUNE IMPADURITA

Lungime Segmente

1) Valorile lungimilor segmentelor sunt obținute din proiecție în plan.

Punct început	X / Y	Punct sfârșit	X / Y	Lungime segment (** (m)
1	344.788,101 546.080,661	2	344.790,188 546.087,789	7.427
3	344.797,976 546.096,625	4	344.806,345 546.105,123	11.927
5	344.810,191 546.109,435	6	344.794,194 546.117,784	18.045
7	344.784,637 546.123,789	8	344.776,313 546.126,6	8.786
9	344.766,293 546.126,866	10	344.759,932 546.125,589	6.488

Punct început	X / Y	Punct sfârșit	X / Y	Lungime segment (** (m)
2	344.790,188 546.087,789	3	344.797,976 546.096,625	11.778
4	344.806,345 546.105,123	5	344.810,191 546.109,435	5.778
6	344.794,194 546.117,784	7	344.784,637 546.123,789	11.287
8	344.776,313 546.126,6	9	344.766,293 546.126,866	10.024
10	344.759,932 546.125,589	11	344.749,086 546.123,799	10.993

Punct început	X / Y	Punct sfârșit	X / Y	Lungime segment (** (m)
11	344.749,086 546.123,799	12	344.738,205 546.111,175	16.666
13	344.730,811 546.098,328	14	344.734,46 546.094,186	5.52
15	344.738,095 546.089,31	16	344.741,45 546.084,264	6.06
17	344.750,69 546.079,657	18	344.752,012 546.076,595	3.335
19	344.760,718 546.082,937	20	344.760,943 546.083,069	0.261
21	344.766,291 546.085,765	22	344.766,83 546.085,946	0.569
23	344.771,161 546.086,742	24	344.771,642 546.086,771	0.482
25	344.775,354 546.086,55	26	344.775,654 546.086,509	0.303
27	344.775,944 546.086,424	28	344.783,06 546.083,728	7.61
29	344.783,401 546.083,56	1	344.788,101 546.080,661	5.522

Punct început	X / Y	Punct sfârșit	X / Y	Lungime segment (** (m)
12	344.738,205 546.111,175	13	344.730,811 546.098,328	14.823
14	344.734,46 546.094,186	15	344.738,095 546.089,31	6.082
16	344.741,45 546.084,264	17	344.750,69 546.079,657	10.325
18	344.752,012 546.076,595	19	344.760,718 546.082,937	10.771
20	344.760,943 546.083,069	21	344.766,291 546.085,765	5.989
22	344.766,83 546.085,946	23	344.771,161 546.086,742	4.404
24	344.771,642 546.086,771	25	344.775,354 546.086,55	3.719
26	344.775,654 546.086,509	27	344.775,944 546.086,424	0.302
28	344.783,06 546.083,728	29	344.783,401 546.083,56	0.38

** Lungimile segmentelor sunt determinate în planul de proiecție Stereo 70 și sunt rotunjite la 1 milimetru.

*** Distanța dintre puncte este formată din segmente cumulate ce sunt mai mici decât valoarea 1 milimetru.

**DATE DESPRE IMOBILUL NR. 3192**

Oficiul de Cadastru și Publicitate Imobiliară ALBA
Biroul de Cadastru și Publicitate Imobiliară Campeni

A. Partea I. Descrierea imobilului

TEREN Extravilan

Nr. topografic:DC139

Adresa: Jud. Alba

Nr. Crt	Nr cadastral Nr. topografic	Suprafața* (mp)	Observații / Referințe
A1		8.698	Sector cadastral:38 Teren neimprejmit; Parte din DC 139

B. Partea II. Proprietari și acte

Inscrieri privitoare la dreptul de proprietate și alte drepturi reale	Referințe
3192 / 12/03/2024	
Act Administrativ nr. 17, din 29/04/2015 emis de COMUNA VADU MOȚILOR;	
B1	A1
Intabulare, drept de PROPRIETATE, dobandit prin Lege, cota actuala 1/1, cota initiala 1/1 1) COMUNA VADU MOTILOR, CIF:4562192	

C. Partea III. SARCINI .

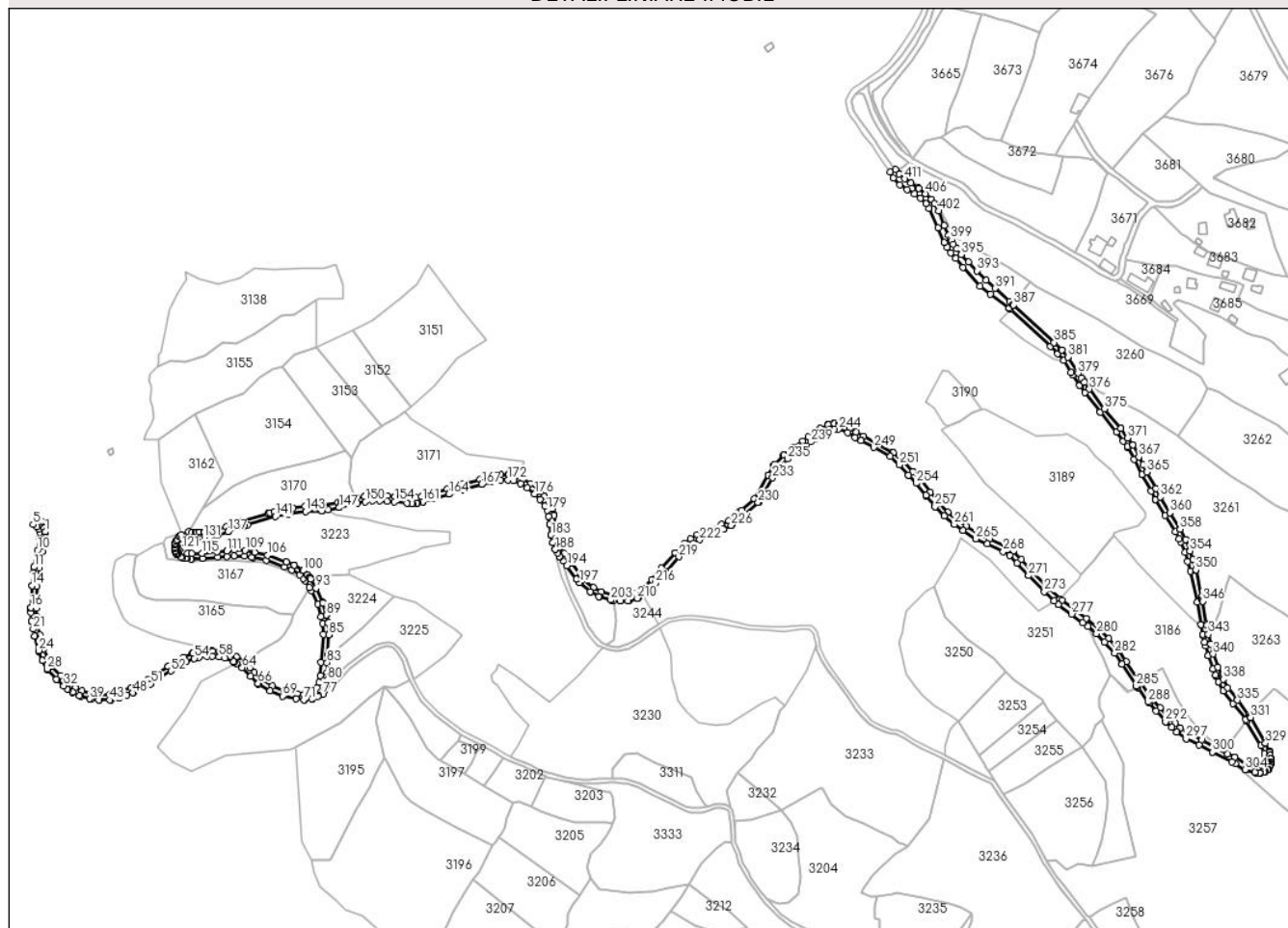
Inscrieri privind dezmembramentele dreptului de proprietate, drepturi reale de garanție și sarcini	Referințe
NU SUNT	

Teren

Nr cadastral	Suprafața (mp)*	Observații / Referințe
	8.698	Parte din DC 139

* Suprafața este determinată în planul de proiecție Stereo 70.

DETALII LINIARE IMOBIL



Date referitoare la teren

Crt	Categorie folosință	Intra vilan	Suprafața (mp)	Tarla	Parcelă	Nr. topo	Observații / Referințe
1	drum	NU	8.698	-	-	-	%DC139

Lungime Segmente

1) Valorile lungimilor segmentelor sunt obținute din proiecție în plan.

Punct început	X / Y	Punct sfârșit	X / Y	Lungime segment
1	344.179,386 546.005,656	2	344.178,68 546.008,682	3.107
4	344.177,567 546.013,233	5	344.170,344 546.011,096	7.532
7	344.174,785 546.007,773	8	344.175,415 546.005,072	2.773
10	344.173,567 545.991,696	11	344.171,07 545.979,165	12.777
13	344.170,519 545.974,562	14	344.169,446 545.965,382	9.242
16	344.168,635 545.948,741	17	344.168,635 545.948,367	0.374
2	344.178,68 546.008,682	3	344.180,537 546.010,751	2.78
5	344.170,344 546.011,096	6	344.173,123 546.009,568	3.171
8	344.175,415 546.005,072	9	344.174,995 546.000,308	4.782
11	344.171,07 545.979,165	12	344.171,02 545.978,848	0.321
14	344.169,446 545.965,382	15	344.169,423 545.965,11	0.273
17	344.168,635 545.948,367	18	344.168,786 545.945,049	3.321
3	344.180,537 546.010,751	4	344.177,567 546.013,233	3.871
6	344.173,123 546.009,568	7	344.174,785 546.007,773	2.446
9	344.174,995 546.000,308	10	344.173,567 545.991,696	8.73
12	344.171,02 545.978,848	13	344.170,519 545.974,562	4.315
15	344.169,423 545.965,11	16	344.168,635 545.948,741	16.388
18	344.168,786 545.945,049	19	344.169,064 545.938,917	6.138

Punct început	X / Y	Punct sfârșit	X / Y	Lungime segment	Punct început	X / Y	Punct sfârșit	X / Y	Lungime segment	Punct început	X / Y	Punct sfârșit	X / Y	Lungime segment
19	344.169,064 545.938,917	20	344.169,162 545.938,204	0.72	20	344.169,162 545.938,204	21	344.170,403 545.932,793	5.551	21	344.170,403 545.932,793	22	344.171,589 545.927,627	5.3
22	344.171,589 545.927,627	23	344.171,62 545.927,501	0.13	23	344.171,62 545.927,501	24	344.174,494 545.916,615	11.259	24	344.174,494 545.916,615	25	344.174,671 545.916,095	0.549
25	344.174,671 545.916,095	26	344.177,506 545.909,306	7.357	26	344.177,506 545.909,306	27	344.177,629 545.909,039	0.294	27	344.177,629 545.909,039	28	344.180,736 545.902,91	6.872
28	344.180,736 545.902,91	29	344.181,396 545.901,972	1.147	29	344.181,396 545.901,972	30	344.187,949 545.895,036	9.542	30	344.187,949 545.895,036	31	344.188,178 545.894,812	0.32
31	344.188,178 545.894,812	32	344.193,398 545.890,106	7.028	32	344.193,398 545.890,106	33	344.196,052 545.887,713	3.574	33	344.196,052 545.887,713	34	344.196,723 545.887,224	0.83
34	344.196,723 545.887,224	35	344.200,072 545.885,281	3.872	35	344.200,072 545.885,281	36	344.200,278 545.885,169	0.234	36	344.200,278 545.885,169	37	344.205,147 545.882,714	5.453
37	344.205,147 545.882,714	38	344.205,819 545.882,448	0.723	38	344.205,819 545.882,448	39	344.212,991 545.880,338	7.476	39	344.212,991 545.880,338	40	344.213,675 545.880,2	0.698
40	344.213,675 545.880,2	41	344.219,699 545.879,526	6.062	41	344.219,699 545.879,526	42	344.220,189 545.879,502	0.491	42	344.220,189 545.879,502	43	344.227,726 545.879,587	7.537
43	344.227,726 545.879,587	44	344.228,548 545.879,682	0.827	44	344.228,548 545.879,682	45	344.234,57 545.881,02	6.169	45	344.234,57 545.881,02	46	344.235,118 545.881,183	0.572
46	344.235,118 545.881,183	47	344.240,538 545.883,234	5.795	47	344.240,538 545.883,234	48	344.245,06 545.884,944	4.835	48	344.245,06 545.884,944	49	344.245,41 545.885,096	0.382
49	344.245,41 545.885,096	50	344.258,355 545.891,459	14.424	50	344.258,355 545.891,459	51	344.258,731 545.891,67	0.431	51	344.258,731 545.891,67	52	344.273,821 545.901,233	17.865
52	344.273,821 545.901,233	53	344.285,282 545.908,057	13.339	53	344.285,282 545.908,057	54	344.291,216 545.910,75	6.516	54	344.291,216 545.910,75	55	344.294,848 545.911,526	3.714
55	344.294,848 545.911,526	56	344.300,572 545.912,209	5.765	56	344.300,572 545.912,209	57	344.304,572 545.912,251	4.0	57	344.304,572 545.912,251	58	344.309,872 545.911,828	5.317
58	344.309,872 545.911,828	59	344.314,229 545.910,873	4.46	59	344.314,229 545.910,873	60	344.320,716 545.908,362	6.956	60	344.320,716 545.908,362	61	344.320,924 545.908,252	0.235
61	344.320,924 545.908,252	62	344.321,367 545.908,05	0.487	62	344.321,367 545.908,05	63	344.323,008 545.906,775	2.078	63	344.323,008 545.906,775	64	344.327,259 545.903,832	5.17
64	344.327,259 545.903,832	65	344.333,554 545.897,407	8.995	65	344.333,554 545.897,407	66	344.339,123 545.891,882	7.845	66	344.339,123 545.891,882	67	344.339,518 545.891,578	0.498
67	344.339,518 545.891,578	68	344.348,241 545.886,464	10.112	68	344.348,241 545.886,464	69	344.357,567 545.882,531	10.121	69	344.357,567 545.882,531	70	344.367,558 545.880,341	10.228
70	344.367,558 545.880,341	71	344.373,343 545.879,604	5.832	71	344.373,343 545.879,604	72	344.373,845 545.879,605	0.502	72	344.373,845 545.879,605	73	344.379,414 545.880,312	5.614
73	344.379,414 545.880,312	74	344.380,041 545.880,499	0.654	74	344.380,041 545.880,499	75	344.383,93 545.882,4	4.329	75	344.383,93 545.882,4	76	344.384,445 545.882,761	0.629
76	344.384,445 545.882,761	77	344.387,468 545.883,829	3.206	77	344.387,468 545.883,829	78	344.389,125 545.886,49	3.135	78	344.389,125 545.886,49	79	344.390,832 545.891,101	4.917
79	344.390,832 545.891,101	80	344.391,315 545.894,731	3.662	80	344.391,315 545.894,731	81	344.390,895 545.897,092	2.398	81	344.390,895 545.897,092	82	344.390,738 545.900,075	2.987
82	344.390,738 545.900,075	83	344.390,841 545.907,587	7.513	83	344.390,841 545.907,587	84	344.391,233 545.913,407	5.833	84	344.391,233 545.913,407	85	344.392,252 545.928,527	15.154
85	344.392,252 545.928,527	86	344.392,253 545.928,785	0.258	86	344.392,253 545.928,785	87	344.391,722 545.937,36	8.591	87	344.391,722 545.937,36	88	344.391,669 545.937,71	0.354
88	344.391,669 545.937,71	89	344.390,343 545.943,147	5.596	89	344.390,343 545.943,147	90	344.390,327 545.943,209	0.064	90	344.390,327 545.943,209	91	344.387,719 545.952,579	9.726
91	344.387,719 545.952,579	92	344.387,604 545.952,891	0.333	92	344.387,604 545.952,891	93	344.382,697 545.963,367	11.568	93	344.382,697 545.963,367	94	344.382,601 545.963,547	0.204
94	344.382,601 545.963,547	95	344.378,555 545.970,292	7.865	95	344.378,555 545.970,292	96	344.377,96 545.971,282	1.155	96	344.377,96 545.971,282	97	344.377,725 545.971,599	0.395
97	344.377,725 545.971,599	98	344.376,058 545.973,431	2.477	98	344.376,058 545.973,431	99	344.375,963 545.973,528	0.136	99	344.375,963 545.973,528	100	344.372,885 545.976,48	4.265
100	344.372,885 545.976,48	101	344.372,557 545.976,735	0.415	101	344.372,557 545.976,735	102	344.366,363 545.980,588	7.295	102	344.366,363 545.980,588	103	344.366,058 545.980,744	0.343
103	344.366,058 545.980,744	104	344.360,348 545.983,057	6.161	104	344.360,348 545.983,057	105	344.360,189 545.983,113	0.169	105	344.360,189 545.983,113	106	344.346,433 545.988,116	14.638
106	344.346,433 545.988,116	107	344.336,437 545.990,2	10.211	107	344.336,437 545.990,2	108	344.336,186 545.990,254	0.257	108	344.336,186 545.990,254	109	344.329,251 545.991,695	7.083
109	344.329,251 545.991,695	110	344.321,213 545.991,955	8.042	110	344.321,213 545.991,955	111	344.315,672 545.991,268	5.583	111	344.315,672 545.991,268	112	344.315,572 545.991,262	0.1
112	344.315,572 545.991,262	113	344.308,378 545.990,601	7.224	113	344.308,378 545.990,601	114	344.308,367 545.990,6	0.011	114	344.308,367 545.990,6	115	344.297,261 545.989,515	11.159
115	344.297,261 545.989,515	116	344.289,173 545.989,194	8.094	116	344.289,173 545.989,194	117	344.286,287 545.989,576	2.911	117	344.286,287 545.989,576	118	344.284,468 545.990,363	1.982

Punct început	X / Y	Punct sfârșit	X / Y	Lungime segment	Punct început	X / Y	Punct sfârșit	X / Y	Lungime segment	Punct început	X / Y	Punct sfârșit	X / Y	Lungime segment
118	344.284,468 545.990,363	119	344.283,478 545.990,87	1.112	119	344.283,478 545.990,87	120	344.282,302 545.991,761	1.475	120	344.282,302 545.991,761	121	344.282,016 545.992,516	0.807
121	344.282,016 545.992,516	122	344.281,792 545.993,681	1.186	122	344.281,792 545.993,681	123	344.281,792 545.995,579	1.898	123	344.281,792 545.995,579	124	344.282,486 545.997,079	1.653
124	344.282,486 545.997,079	125	344.283,994 545.998,947	2.401	125	344.283,994 545.998,947	126	344.285,876 546.000,202	2.262	126	344.285,876 546.000,202	127	344.288,634 546.001,021	2.877
127	344.288,634 546.001,021	128	344.291,431 546.001,178	2.801	128	344.291,431 546.001,178	129	344.293,098 546.001,272	1.67	129	344.293,098 546.001,272	130	344.294,888 546.001,315	1.791
130	344.294,888 546.001,315	131	344.298,503 546.001,404	3.616	131	344.298,503 546.001,404	132	344.298,655 546.001,413	0.152	132	344.298,655 546.001,413	133	344.303,031 546.001,855	4.398
133	344.303,031 546.001,855	134	344.303,323 546.001,907	0.297	134	344.303,323 546.001,907	135	344.308,185 546.003,144	5.017	135	344.308,185 546.003,144	136	344.308,268 546.003,167	0.086
136	344.308,268 546.003,167	137	344.316,489 546.005,643	8.586	137	344.316,489 546.005,643	138	344.316,614 546.005,685	0.132	138	344.316,614 546.005,685	139	344.328,347 546.010,079	12.529
139	344.328,347 546.010,079	140	344.331,355 546.010,96	3.134	140	344.331,355 546.010,96	141	344.352,192 546.017,061	21.712	141	344.352,192 546.017,061	142	344.361,599 546.018,934	9.592
142	344.361,599 546.018,934	143	344.374,755 546.020,813	13.29	143	344.374,755 546.020,813	144	344.386,771 546.021,383	12.03	144	344.386,771 546.021,383	145	344.387,034 546.021,413	0.265
145	344.387,034 546.021,413	146	344.391,664 546.022,254	4.706	146	344.391,664 546.022,254	147	344.399,94 546.023,756	8.411	147	344.399,94 546.023,756	148	344.400,065 546.023,783	0.128
148	344.400,065 546.023,783	149	344.413,522 546.027,125	13.866	149	344.413,522 546.027,125	150	344.419,733 546.028,211	6.305	150	344.419,733 546.028,211	151	344.425,175 546.028,939	5.49
151	344.425,175 546.028,939	152	344.430,481 546.028,939	5.306	152	344.430,481 546.028,939	153	344.435,776 546.028,722	5.299	153	344.435,776 546.028,722	154	344.441,526 546.028,156	5.778
154	344.441,526 546.028,156	155	344.450,805 546.026,99	9.352	155	344.450,805 546.026,99	156	344.451,008 546.026,975	0.204	156	344.451,008 546.026,975	157	344.454,7 546.026,89	3.693
157	344.454,7 546.026,89	158	344.454,852 546.026,892	0.152	158	344.454,852 546.026,892	159	344.458,115 546.027,064	3.268	159	344.458,115 546.027,064	160	344.458,486 546.027,118	0.375
160	344.458,486 546.027,118	161	344.462,694 546.028,149	4.332	161	344.462,694 546.028,149	162	344.462,816 546.028,183	0.127	162	344.462,816 546.028,183	163	344.470,293 546.030,524	7.835
163	344.470,293 546.030,524	164	344.482,245 546.033,832	12.401	164	344.482,245 546.033,832	165	344.482,304 546.033,849	0.061	165	344.482,304 546.033,849	166	344.493,363 546.037,278	11.578
166	344.493,363 546.037,278	167	344.506,782 546.041,136	13.963	167	344.506,782 546.041,136	168	344.506,801 546.041,142	0.02	168	344.506,801 546.041,142	169	344.513,734 546.043,207	7.234
169	344.513,734 546.043,207	170	344.515,689 546.043,789	2.04	170	344.515,689 546.043,789	171	344.521,274 546.044,629	5.648	171	344.521,274 546.044,629	172	344.526,738 546.044,587	5.464
172	344.526,738 546.044,587	173	344.530,692 546.044,063	3.989	173	344.530,692 546.044,063	174	344.536,023 546.041,889	5.757	174	344.536,023 546.041,889	175	344.540,991 546.038,647	5.932
175	344.540,991 546.038,647	176	344.546,68 546.034,027	7.329	176	344.546,68 546.034,027	177	344.550,639 546.029,774	5.81	177	344.550,639 546.029,774	178	344.554,107 546.024,721	6.129
178	344.554,107 546.024,721	179	344.555,934 546.021,757	3.482	179	344.555,934 546.021,757	180	344.557,264 546.017,366	4.588	180	344.557,264 546.017,366	181	344.557,951 546.011,097	6.307
181	344.557,951 546.011,097	182	344.557,958 546.011,041	0.056	182	344.557,958 546.011,041	183	344.559,019 546.003,351	7.763	183	344.559,019 546.003,351	184	344.559,036 546.003,244	0.108
184	344.559,036 546.003,244	185	344.560,097 545.997,763	5.583	185	344.560,097 545.997,763	186	344.560,202 545.997,403	0.375	186	344.560,202 545.997,403	187	344.562,103 545.992,63	5.138
187	344.562,103 545.992,63	188	344.562,238 545.992,354	0.307	188	344.562,238 545.992,354	189	344.563,722 545.989,838	2.921	189	344.563,722 545.989,838	190	344.565,288 545.987,182	3.083
190	344.565,288 545.987,182	191	344.565,321 545.987,135	0.057	191	344.565,321 545.987,135	192	344.565,465 545.986,929	0.251	192	344.565,465 545.986,929	193	344.568,013 545.983,827	4.014
193	344.568,013 545.983,827	194	344.570,903 545.980,307	4.554	194	344.570,903 545.980,307	195	344.578,157 545.970,152	12.48	195	344.578,157 545.970,152	196	344.578,265 545.970,013	0.176
196	344.578,265 545.970,013	197	344.580,397 545.967,524	3.277	197	344.580,397 545.967,524	198	344.580,611 545.967,31	0.303	198	344.580,611 545.967,31	199	344.588,292 545.960,694	10.138
199	344.588,292 545.960,694	200	344.588,643 545.960,451	0.427	200	344.588,643 545.960,451	201	344.594,831 545.957,092	7.041	201	344.594,831 545.957,092	202	344.595,243 545.956,924	0.445
202	344.595,243 545.956,924	203	344.603,73 545.954,538	8.816	203	344.603,73 545.954,538	204	344.604,065 545.954,474	0.341	204	344.604,065 545.954,474	205	344.605,657 545.954,308	1.601
205	344.605,657 545.954,308	206	344.610,871 545.953,766	5.242	206	344.610,871 545.953,766	207	344.611,078 545.953,756	0.207	207	344.611,078 545.953,756	208	344.616,47 545.953,756	5.392
208	344.616,47 545.953,756	209	344.617,045 545.953,84	0.581	209	344.617,045 545.953,84	210	344.623,675 545.955,829	6.922	210	344.623,675 545.955,829	211	344.623,952 545.955,935	0.297
211	344.623,952 545.955,935	212	344.624,21 545.956,081	0.296	212	344.624,21 545.956,081	213	344.627,435 545.958,231	3.876	213	344.627,435 545.958,231	214	344.629,911 545.959,882	2.976
214	344.629,911 545.959,882	215	344.630,225 545.960,141	0.407	215	344.630,225 545.960,141	216	344.637,209 545.967,213	9.939	216	344.637,209 545.967,213	217	344.637,289 545.967,299	0.117

Punct început	X / Y	Punct sfârșit	X / Y	Lungime segment	Punct început	X / Y	Punct sfârșit	X / Y	Lungime segment	Punct început	X / Y	Punct sfârșit	X / Y	Lungime segment
217	344.637,289 545.967,299	218	344.644,814 545.975,872	11.407	218	344.644,814 545.975,872	219	344.654,857 545.986,983	14.977	219	344.654,857 545.986,983	220	344.662,101 545.994,144	10.186
220	344.662,101 545.994,144	221	344.665,896 545.996,959	4.725	221	344.665,896 545.996,959	222	344.670,53 545.999,686	5.377	222	344.670,53 545.999,686	223	344.681,002 546.004,573	11.556
223	344.681,002 546.004,573	224	344.688,332 546.007,514	7.898	224	344.688,332 546.007,514	225	344.688,516 546.007,598	0.202	225	344.688,516 546.007,598	226	344.694,085 546.010,515	6.287
226	344.694,085 546.010,515	227	344.694,368 546.010,695	0.335	227	344.694,368 546.010,695	228	344.702,677 546.017,016	10.44	228	344.702,677 546.017,016	229	344.702,814 546.017,13	0.178
229	344.702,814 546.017,13	230	344.714,305 546.027,605	15.549	230	344.714,305 546.027,605	231	344.714,517 546.027,83	0.309	231	344.714,517 546.027,83	232	344.714,692 546.028,086	0.31
232	344.714,692 546.028,086	233	344.725,115 546.046,204	20.902	233	344.725,115 546.046,204	234	344.729,454 546.053,13	8.173	234	344.729,454 546.053,13	235	344.736,239 546.060,272	9.851
235	344.736,239 546.060,272	236	344.742,377 546.065,208	7.876	236	344.742,377 546.065,208	237	344.749,911 546.070,119	8.993	237	344.749,911 546.070,119	238	344.749,997 546.070,178	0.104
238	344.749,997 546.070,178	239	344.753,947 546.073,056	4.887	239	344.753,947 546.073,056	240	344.757,23 546.075,447	4.061	240	344.757,23 546.075,447	241	344.762,889 546.079,57	7.002
241	344.762,889 546.079,57	242	344.767,835 546.082,064	5.539	242	344.767,835 546.082,064	243	344.771,646 546.082,764	3.875	243	344.771,646 546.082,764	244	344.774,812 546.082,575	3.172
244	344.774,812 546.082,575	245	344.781,464 546.080,055	7.113	245	344.781,464 546.080,055	246	344.787,175 546.076,533	6.71	246	344.787,175 546.076,533	247	344.791,335 546.073,967	4.888
247	344.791,335 546.073,967	248	344.791,474 546.073,889	0.159	248	344.791,474 546.073,889	249	344.801,115 546.068,958	10.829	249	344.801,115 546.068,958	250	344.813,275 546.062,053	13.984
250	344.813,275 546.062,053	251	344.820,276 546.055,906	9.317	251	344.820,276 546.055,906	252	344.827,177 546.048,131	10.396	252	344.827,177 546.048,131	253	344.827,241 546.048,063	0.093
253	344.827,241 546.048,063	254	344.833,053 546.042,1	8.327	254	344.833,053 546.042,1	255	344.840,152 546.032,875	11.64	255	344.840,152 546.032,875	256	344.840,189 546.032,83	0.058
256	344.840,189 546.032,83	257	344.847,102 546.024,37	10.925	257	344.847,102 546.024,37	258	344.847,256 546.024,203	0.227	258	344.847,256 546.024,203	259	344.854,062 546.017,573	9.502
259	344.854,062 546.017,573	260	344.854,168 546.017,477	0.143	260	344.854,168 546.017,477	261	344.861,549 546.011,245	9.66	261	344.861,549 546.011,245	262	344.861,669 546.011,151	0.152
262	344.861,669 546.011,151	263	344.867,857 546.006,687	7.63	263	344.867,857 546.006,687	264	344.867,955 546.006,621	0.118	264	344.867,955 546.006,621	265	344.877,767 546.000,389	11.624
265	344.877,767 546.000,389	266	344.878,024 546.000,251	0.292	266	344.878,024 546.000,251	267	344.886,31 545.996,549	9.075	267	344.886,31 545.996,549	268	344.898,306 545.990,813	13.297
268	344.898,306 545.990,813	269	344.903,083 545.987,906	5.592	269	344.903,083 545.987,906	270	344.908,585 545.982,208	7.921	270	344.908,585 545.982,208	271	344.917,198 545.972,823	12.738
271	344.917,198 545.972,823	272	344.917,245 545.972,774	0.068	272	344.917,245 545.972,774	273	344.929,038 545.960,763	16.833	273	344.929,038 545.960,763	274	344.936,417 545.953,886	10.087
274	344.936,417 545.953,886	275	344.939,444 545.951,066	4.137	275	344.939,444 545.951,066	276	344.939,669 545.950,885	0.289	276	344.939,669 545.950,885	277	344.949,582 545.944,021	12.057
277	344.949,582 545.944,021	278	344.957,954 545.937,479	10.625	278	344.957,954 545.937,479	279	344.961,612 545.934,556	4.682	279	344.961,612 545.934,556	280	344.968,191 545.929,299	8.421
280	344.968,191 545.929,299	281	344.974,313 545.923,003	8.782	281	344.974,313 545.923,003	282	344.981,873 545.914,704	11.226	282	344.981,873 545.914,704	283	344.987,354 545.906,308	10.027
283	344.987,354 545.906,308	284	344.987,357 545.906,304	0.005	284	344.987,357 545.906,304	285	344.998,141 545.889,862	19.663	285	344.998,141 545.889,862	286	344.998,215 545.889,757	0.128
286	344.998,215 545.889,757	287	344.999,001 545.888,712	1.308	287	344.999,001 545.888,712	288	345.006,97 545.878,112	13.261	288	345.006,97 545.878,112	289	345.007,586 545.877,293	1.025
289	345.007,586 545.877,293	290	345.007,684 545.877,172	0.156	290	345.007,684 545.877,172	291	345.012,944 545.871,205	7.954	291	345.012,944 545.871,205	292	345.019,973 545.863,248	10.617
292	345.019,973 545.863,248	293	345.020,143 545.863,077	0.241	293	345.020,143 545.863,077	294	345.024,496 545.859,208	5.824	294	345.024,496 545.859,208	295	345.028,452 545.855,471	5.442
295	345.028,452 545.855,471	296	345.028,691 545.855,278	0.307	296	345.028,691 545.855,278	297	345.035,498 545.850,593	8.263	297	345.035,498 545.850,593	298	345.035,744 545.850,448	0.286
298	345.035,744 545.850,448	299	345.045,182 545.845,773	10.532	299	345.045,182 545.845,773	300	345.055,214 545.840,508	11.33	300	345.055,214 545.840,508	301	345.055,245 545.840,492	0.035
301	345.055,245 545.840,492	302	345.069,928 545.833,113	16.433	302	345.069,928 545.833,113	303	345.072,389 545.831,659	2.858	303	345.072,389 545.831,659	304	345.079,593 545.827,402	8.368
304	345.079,593 545.827,402	305	345.080,044 545.827,206	0.492	305	345.080,044 545.827,206	306	345.087,002 545.825,151	7.255	306	345.087,002 545.825,151	307	345.087,455 545.825,072	0.46
307	345.087,455 545.825,072	308	345.090,46 545.824,901	3.01	308	345.090,46 545.824,901	309	345.091,014 545.824,946	0.556	309	345.091,014 545.824,946	310	345.094,063 545.825,633	3.125
310	345.094,063 545.825,633	311	345.094,411 545.825,746	0.366	311	345.094,411 545.825,746	312	345.094,732 545.825,92	0.365	312	345.094,732 545.825,92	313	345.096,536 545.827,123	2.168
313	345.096,536 545.827,123	314	345.096,89 545.827,424	0.465	314	345.096,89 545.827,424	315	345.097,166 545.827,799	0.466	315	345.097,166 545.827,799	316	345.098,067 545.829,388	1.827

Punct început	X / Y	Punct sfârșit	X / Y	Lungime segment
316	345.098,067 545.829,388	317	345.098,242 545.829,795	0.443
319	345.098,753 545.831,659	320	345.098,839 545.832,947	1.291
322	345.098,886 545.835,406	323	345.098,864 545.835,741	0.336
325	345.098,517 545.838,037	326	345.098,099 545.840,625	2.622
328	345.097,922 545.841,185	329	345.095,004 545.847,152	6.642
331	345.083,814 545.866,506	332	345.083,535 545.866,988	0.557
334	345.082,57 545.868,259	335	345.073,924 545.879,369	14.078
337	345.066,695 545.888,558	338	345.063,278 545.895,092	7.374
340	345.055,787 545.914,037	341	345.053,999 545.921,273	7.454
343	345.052,07 545.928,73	344	345.050,861 545.935,684	7.058
346	345.047,842 545.953,569	347	345.047,823 545.953,667	0.1
349	345.047,119 545.956,855	350	345.042,647 545.977,115	20.748
352	345.040,406 545.984,584	353	345.040,396 545.984,615	0.033
355	345.038,211 545.991,465	356	345.035,024 545.999,777	8.902
358	345.030,832 546.007,539	359	345.030,782 546.007,626	0.1
361	345.023,266 546.019,961	362	345.016,041 546.031,767	13.841
364	345.012,784 546.038,152	365	345.005,819 546.050,539	14.211
367	345.000,002 546.061,865	368	344.999,997 546.061,874	0.01
370	344.995,254 546.070,952	371	344.991,63 546.076,035	6.243
373	344.986,441 546.083,087	374	344.986,374 546.083,173	0.109
376	344.962,811 546.112,693	377	344.958,962 546.117,679	6.299
379	344.954,365 546.124,535	380	344.953,805 546.125,371	1.006
382	344.946,635 546.136,931	383	344.942,127 546.142,014	6.794
385	344.936,359 546.147,566	386	344.936,331 546.147,592	0.038
388	344.905,963 546.175,689	389	344.905,402 546.176,162	0.734
391	344.892,142 546.188,23	392	344.885,176 546.194,128	9.128
394	344.872,274 546.207,988	395	344.866,653 546.213,664	7.988
397	344.860,884 546.221,368	398	344.859,189 546.224,022	3.149
400	344.857,29 546.227,966	401	344.854,102 546.235,431	8.117
403	344.846,799 546.251,525	404	344.844,25 546.254,759	4.118
406	344.839,855 546.259,186	407	344.839,683 546.259,339	0.23
409	344.834,521 546.263,401	410	344.828,903 546.267,136	6.746
412	344.820,393 546.273,95	413	344.817,387 546.277,247	4.462

Punct început	X / Y	Punct sfârșit	X / Y	Lungime segment
317	345.098,242 545.829,795	318	345.098,672 545.831,212	1.481
320	345.098,839 545.832,947	321	345.098,843 545.833,044	0.097
323	345.098,864 545.835,741	324	345.098,52 545.838,016	2.301
326	345.098,099 545.840,625	327	345.098,031 545.840,911	0.294
329	345.095,004 545.847,152	330	345.094,939 545.847,275	0.139
332	345.083,535 545.866,988	333	345.083,383 545.867,215	0.273
335	345.073,924 545.879,369	336	345.073,917 545.879,378	0.011
338	345.063,278 545.895,092	339	345.059,31 545.904,249	9.98
341	345.053,999 545.921,273	342	345.053,994 545.921,295	0.023
344	345.050,861 545.935,684	345	345.050,703 545.936,598	0.928
347	345.047,823 545.953,667	348	345.047,617 545.954,598	0.954
350	345.042,647 545.977,115	351	345.042,609 545.977,26	0.15
353	345.040,396 545.984,615	354	345.038,249 545.991,356	7.075
356	345.035,024 545.999,777	357	345.034,915 546.000,015	0.262
359	345.030,782 546.007,626	360	345.023,268 546.019,958	14.441
362	345.016,041 546.031,767	363	345.012,822 546.038,08	7.086
365	345.005,819 546.050,539	366	345.003,099 546.055,835	5.954
368	344.999,997 546.061,874	369	344.995,4 546.070,714	9.964
371	344.991,63 546.076,035	372	344.991,612 546.076,059	0.03
374	344.986,374 546.083,173	375	344.974,195 546.097,956	19.154
377	344.958,962 546.117,679	378	344.956,599 546.121,204	4.244
380	344.953,805 546.125,371	381	344.946,841 546.136,655	13.26
383	344.942,127 546.142,014	384	344.942,016 546.142,129	0.16
386	344.936,331 546.147,592	387	344.906,032 546.175,627	41.279
389	344.905,402 546.176,162	390	344.903,237 546.178,573	3.24
392	344.885,176 546.194,128	393	344.878,347 546.201,344	9.935
395	344.866,653 546.213,664	396	344.863,428 546.218,014	5.415
398	344.859,189 546.224,022	399	344.858,58 546.224,907	1.074
401	344.854,102 546.235,431	402	344.849,679 546.246,083	11.534
404	344.844,25 546.254,759	405	344.844,054 546.254,987	0.301
407	344.839,683 546.259,339	408	344.834,777 546.263,229	6.261
410	344.828,903 546.267,136	411	344.824,097 546.270,172	5.685
413	344.817,387 546.277,247	414	344.813,573 546.275,617	4.148

Punct început	X / Y	Punct sfârșit	X / Y	Lungime segment
318	345.098,672 545.831,212	319	345.098,753 545.831,659	0.454
321	345.098,843 545.833,044	322	345.098,886 545.835,406	2.362
324	345.098,52 545.838,016	325	345.098,517 545.838,037	0.021
327	345.098,031 545.840,911	328	345.097,922 545.841,185	0.295
330	345.094,939 545.847,275	331	345.083,814 545.866,506	22.217
333	345.083,383 545.867,215	334	345.082,57 545.868,259	1.323
336	345.073,917 545.879,378	337	345.066,695 545.888,558	11.68
339	345.059,31 545.904,249	340	345.055,787 545.914,037	10.403
342	345.053,994 545.921,295	343	345.052,07 545.928,73	7.68
345	345.050,703 545.936,598	346	345.047,842 545.953,569	17.21
348	345.047,617 545.954,598	349	345.047,119 545.956,855	2.311
351	345.042,609 545.977,26	352	345.040,406 545.984,584	7.648
354	345.038,249 545.991,356	355	345.038,211 545.991,465	0.115
357	345.034,915 546.000,015	358	345.030,832 546.007,539	8.56
360	345.023,268 546.019,958	361	345.023,266 546.019,961	0.004
363	345.012,822 546.038,08	364	345.012,784 546.038,152	0.081
366	345.003,099 546.055,835	367	345.000,002 546.061,865	6.779
369	344.995,4 546.070,714	370	344.995,254 546.070,952	0.279
372	344.991,612 546.076,059	373	344.986,441 546.083,087	8.725
375	344.974,195 546.097,956	376	344.962,811 546.112,693	18.622
378	344.956,599 546.121,204	379	344.954,365 546.124,535	4.011
381	344.946,841 546.136,655	382	344.946,635 546.136,931	0.344
384	344.942,016 546.142,129	385	344.936,359 546.147,566	7.846
387	344.906,032 546.175,627	388	344.905,963 546.175,689	0.093
390	344.903,237 546.178,573	391	344.892,142 546.188,23	14.709
393	344.878,347 546.201,344	394	344.872,274 546.207,988	9.001
396	344.863,428 546.218,014	397	344.860,884 546.221,368	4.21
399	344.858,58 546.224,907	400	344.857,29 546.227,966	3.32
402	344.849,679 546.246,083	403	344.846,799 546.251,525	6.157
405	344.844,054 546.254,987	406	344.839,855 546.259,186	5.938
408	344.834,777 546.263,229	409	344.834,521 546.263,401	0.308
411	344.824,097 546.270,172	412	344.820,393 546.273,95	5.291
414	344.813,573 546.275,617	415	344.815,67 546.270,822	5.233

Punct început	X / Y	Punct sfârșit	X / Y	Lungime segment
415	344.815,67 546.270,822	416	344.820,558 546.265,786	7.018
418	344.831,617 546.259,04	419	344.835,929 546.255,612	5.509
421	344.842,601 546.248,277	422	344.849,236 546.233,385	16.303
424	344.856,313 546.219,009	425	344.858,894 546.215,028	4.744
427	344.868,183 546.204,117	428	344.880,9 546.189,889	19.083
430	344.902,688 546.173,218	431	344.902,689 546.173,22	0.002
433	344.933,601 546.144,668	434	344.939,187 546.139,3	7.747
436	344.949,139 546.125,314	437	344.950,42 546.123,239	2.439
439	344.955,677 546.115,396	440	344.955,755 546.115,288	0.133
442	344.971,048 546.095,486	443	344.971,087 546.095,437	0.063
445	344.988,382 546.073,7	446	344.991,272 546.069,647	4.978
448	344.996,446 546.060,033	449	345.002,278 546.048,678	12.765
451	345.009,277 546.036,227	452	345.012,513 546.029,881	7.123
454	345.019,853 546.017,875	455	345.027,34 546.005,587	14.389
457	345.031,337 545.998,223	458	345.034,455 545.990,087	8.713
460	345.038,757 545.976,18	461	345.043,906 545.952,854	23.888
463	345.046,759 545.935,928	464	345.047,974 545.928,937	7.096
466	345.048,177 545.927,807	467	345.049,449 545.922,892	5.077
469	345.051,928 545.912,977	470	345.051,988 545.912,779	0.207
472	345.055,615 545.902,717	473	345.057,632 545.898,063	5.072
475	345.058,025 545.897,156	476	345.059,637 545.893,435	4.055
478	345.063,236 545.886,541	479	345.063,436 545.886,231	0.369
481	345.080,142 545.864,866	482	345.080,845 545.863,651	1.404
484	345.094,198 545.839,695	485	345.094,567 545.837,409	2.316
487	345.094,845 545.833,165	488	345.094,777 545.832,154	1.013
490	345.093,922 545.830,187	491	345.092,822 545.829,454	1.322
493	345.087,914 545.829,053	494	345.081,415 545.830,972	6.776
496	345.071,785 545.836,657	497	345.066,733 545.839,196	5.654
499	345.047,02 545.849,326	500	345.046,979 545.849,347	0.046
502	345.031,086 545.858,485	503	345.027,176 545.862,177	5.378
505	345.015,944 545.873,851	506	345.010,736 545.879,759	7.876
508	345.000,495 545.893,566	509	344.990,703 545.908,496	17.855
511	344.984,938 545.917,279	512	344.977,203 545.925,768	11.484

Punct început	X / Y	Punct sfârșit	X / Y	Lungime segment
416	344.820,558 546.265,786	417	344.825,977 546.262,136	6.534
419	344.835,929 546.255,612	420	344.840,242 546.251,742	5.795
422	344.849,236 546.233,385	423	344.853,954 546.222,474	11.887
425	344.858,894 546.215,028	426	344.862,432 546.210,531	5.722
428	344.880,9 546.189,889	429	344.888,714 546.183,696	9.971
431	344.902,689 546.173,22	432	344.903,349 546.172,66	0.866
434	344.939,187 546.139,3	435	344.943,528 546.134,406	6.542
437	344.950,42 546.123,239	438	344.950,461 546.123,175	0.076
440	344.955,755 546.115,288	441	344.959,645 546.110,248	6.367
443	344.971,087 546.095,437	444	344.983,252 546.080,672	19.131
446	344.991,272 546.069,647	447	344.991,916 546.068,744	1.109
449	345.002,278 546.048,678	450	345.002,314 546.048,611	0.076
452	345.012,513 546.029,881	453	345.012,589 546.029,745	0.156
455	345.027,34 546.005,587	456	345.030,174 546.000,366	5.941
458	345.034,455 545.990,087	459	345.036,58 545.983,416	7.001
461	345.043,906 545.952,854	462	345.046,705 545.936,25	16.838
464	345.047,974 545.928,937	465	345.048,143 545.927,965	0.987
467	345.049,449 545.922,892	468	345.050,119 545.920,303	2.674
470	345.051,988 545.912,977	471	345.055,568 545.902,834	10.57
473	345.057,632 545.898,063	474	345.057,857 545.897,453	0.65
476	345.059,637 545.893,435	477	345.059,7 545.893,303	0.146
479	345.063,436 545.886,231	480	345.070,77 545.876,909	11.861
482	345.080,845 545.863,651	483	345.091,442 545.845,332	21.163
485	345.094,567 545.837,409	486	345.094,884 545.835,31	2.123
488	345.094,777 545.832,154	489	345.094,479 545.831,169	1.029
491	345.092,822 545.829,454	492	345.090,408 545.828,91	2.475
494	345.081,415 545.830,972	495	345.071,904 545.836,592	11.047
497	345.066,733 545.839,196	498	345.057,057 545.844,058	10.829
500	345.046,979 545.849,347	501	345.037,648 545.853,969	10.413
503	345.027,176 545.862,177	504	345.022,891 545.865,986	5.733
506	345.010,736 545.879,759	507	345.001,451 545.892,11	15.452
509	344.990,703 545.908,496	510	344.985,135 545.917,025	10.186
512	344.977,203 545.925,768	513	344.970,971 545.932,177	8.939

Punct început	X / Y	Punct sfârșit	X / Y	Lungime segment
417	344.825,977 546.262,136	418	344.831,617 546.259,04	6.434
420	344.840,242 546.251,742	421	344.842,601 546.248,277	4.192
423	344.853,954 546.222,474	424	344.856,313 546.219,009	4.192
426	344.862,432 546.210,531	427	344.868,183 546.204,117	8.615
429	344.888,714 546.183,696	430	344.902,688 546.173,218	17.466
432	344.903,349 546.172,66	433	344.933,601 546.144,668	41.216
435	344.943,528 546.134,406	436	344.949,139 546.125,314	10.684
438	344.950,461 546.123,175	439	344.955,677 546.115,396	9.366
441	344.959,645 546.110,248	442	344.971,048 546.095,486	18.653
444	344.983,252 546.080,672	445	344.988,382 546.073,7	8.656
447	344.991,916 546.068,744	448	344.996,446 546.060,033	9.818
450	345.002,314 546.048,611	451	345.009,277 546.036,227	14.207
453	345.012,589 546.029,745	454	345.019,853 546.017,875	13.916
456	345.030,174 546.000,366	457	345.031,337 545.998,223	2.438
459	345.036,58 545.983,416	460	345.038,757 545.976,18	7.556
462	345.046,705 545.936,25	463	345.046,759 545.935,928	0.326
465	345.048,143 545.927,965	466	345.048,177 545.927,807	0.162
468	345.050,119 545.920,303	469	345.051,928 545.912,977	7.546
471	345.055,568 545.902,834	472	345.055,615 545.902,717	0.126
474	345.057,857 545.897,453	475	345.058,025 545.897,156	0.341
477	345.059,7 545.893,303	478	345.063,236 545.886,541	7.631
480	345.070,77 545.876,909	481	345.080,142 545.864,866	15.26
483	345.091,442 545.845,332	484	345.094,198 545.839,695	6.275
486	345.094,884 545.835,31	487	345.094,845 545.833,165	2.145
489	345.094,479 545.831,169	490	345.093,922 545.830,187	1.129
492	345.090,408 545.828,91	493	345.087,914 545.829,053	2.498
495	345.071,904 545.836,592	496	345.071,785 545.836,657	0.136
498	345.057,057 545.844,058	499	345.047,02 545.849,326	11.335
501	345.037,648 545.853,969	502	345.031,086 545.858,485	7.966
504	345.022,891 545.865,986	505	345.015,944 545.873,851	10.494
507	345.001,451 545.892,11	508	345.000,495 545.893,566	1.742
510	344.985,135 545.917,025	511	344.984,938 545.917,279	0.321
513	344.970,971 545.932,177	514	344.970,786 545.932,345	0.25

Punct început	X / Y	Punct sfârșit	X / Y	Lungime segment	Punct început	X / Y	Punct sfârșit	X / Y	Lungime segment	Punct început	X / Y	Punct sfârșit	X / Y	Lungime segment
514	344.970,786 545.932,345	515	344.960,443 545.940,611	13.24	515	344.960,443 545.940,611	516	344.960,426 545.940,624	0.021	516	344.960,426 545.940,624	517	344.951,999 545.947,208	10.694
517	344.951,999 545.947,208	518	344.951,907 545.947,276	0.114	518	344.951,907 545.947,276	519	344.942,065 545.954,091	11.971	519	344.942,065 545.954,091	520	344.940,967 545.955,113	1.5
520	344.940,967 545.955,113	521	344.931,881 545.963,578	12.418	521	344.931,881 545.963,578	522	344.920,122 545.975,552	16.782	522	344.920,122 545.975,552	523	344.911,515 545.984,931	12.73
523	344.911,515 545.984,931	524	344.905,624 545.991,016	8.469	524	344.905,624 545.991,016	525	344.905,382 545.991,188	0.297	525	344.905,382 545.991,188	526	344.900,3 545.994,282	5.95
526	344.900,3 545.994,282	527	344.900,122 545.994,378	0.202	527	344.900,122 545.994,378	528	344.888,012 546.000,169	13.423	528	344.888,012 546.000,169	529	344.887,965 546.000,19	0.051
529	344.887,965 546.000,19	530	344.879,789 546.003,843	8.955	530	344.879,789 546.003,843	531	344.870,149 546.009,966	11.42	531	344.870,149 546.009,966	532	344.864,071 546.014,351	7.495
532	344.864,071 546.014,351	533	344.856,802 546.020,488	9.513	533	344.856,802 546.020,488	534	344.850,09 546.027,026	9.37	534	344.850,09 546.027,026	535	344.843,304 546.035,338	10.73
535	344.843,304 546.035,338	536	344.835,999 546.044,809	11.961	536	344.835,999 546.044,809	537	344.830,301 546.050,621	8.139	537	344.830,301 546.050,621	538	344.830,169 546.050,787	0.212
538	344.830,169 546.050,787	539	344.823,185 546.058,654	10.52	539	344.823,185 546.058,654	540	344.823,009 546.058,829	0.248	540	344.823,009 546.058,829	541	344.815,76 546.065,194	9.647
541	344.815,76 546.065,194	542	344.815,428 546.065,43	0.407	542	344.815,428 546.065,43	543	344.803,052 546.072,458	14.232	543	344.803,052 546.072,458	544	344.802,975 546.072,5	0.088
544	344.802,975 546.072,5	545	344.793,367 546.077,414	10.792	545	344.793,367 546.077,414	546	344.788,101 546.080,661	6.187	546	344.788,101 546.080,661	547	344.783,401 546.083,56	5.522
547	344.783,401 546.083,56	548	344.783,06 546.083,728	0.38	548	344.783,06 546.083,728	549	344.775,944 546.086,424	7.61	549	344.775,944 546.086,424	550	344.775,654 546.086,509	0.302
550	344.775,654 546.086,509	551	344.775,354 546.086,55	0.303	551	344.775,354 546.086,55	552	344.771,642 546.086,771	3.719	552	344.771,642 546.086,771	553	344.771,161 546.086,742	0.482
553	344.771,161 546.086,742	554	344.766,83 546.085,946	4.404	554	344.766,83 546.085,946	555	344.766,291 546.085,765	0.569	555	344.766,291 546.085,765	556	344.760,943 546.083,069	5.989
556	344.760,943 546.083,069	557	344.760,718 546.082,937	0.261	557	344.760,718 546.082,937	558	344.752,012 546.076,595	10.771	558	344.752,012 546.076,595	559	344.747,684 546.073,442	5.355
559	344.747,684 546.073,442	560	344.740,014 546.068,439	9.157	560	344.740,014 546.068,439	561	344.739,948 546.068,388	0.083	561	344.739,948 546.068,388	562	344.733,628 546.063,305	8.11
562	344.733,628 546.063,305	563	344.733,384 546.063,073	0.337	563	344.733,384 546.063,073	564	344.726,415 546.055,74	10.116	564	344.726,415 546.055,74	565	344.726,171 546.055,424	0.399
565	344.726,171 546.055,424	566	344.721,705 546.048,296	8.412	566	344.721,705 546.048,296	567	344.721,666 546.048,232	0.075	567	344.721,666 546.048,232	568	344.711,429 546.030,396	20.565
568	344.711,429 546.030,396	569	344.701,925 546.021,733	12.86	569	344.701,925 546.021,733	570	344.700,185 546.020,146	2.355	570	344.700,185 546.020,146	571	344.692,08 546.013,981	10.183
571	344.692,08 546.013,981	572	344.686,749 546.011,188	6.018	572	344.686,749 546.011,188	573	344.679,36 546.008,221	7.962	573	344.679,36 546.008,221	574	344.668,723 546.003,256	11.739
574	344.668,723 546.003,256	575	344.663,598 546.000,235	5.949	575	344.663,598 546.000,235	576	344.659,604 545.997,272	4.973	576	344.659,604 545.997,272	577	344.659,39 545.997,088	0.282
577	344.659,39 545.997,088	578	344.652,005 545.989,789	10.383	578	344.652,005 545.989,789	579	344.651,927 545.989,707	0.113	579	344.651,927 545.989,707	580	344.641,837 545.978,543	15.048
580	344.641,837 545.978,543	581	344.634,3 545.969,96	11.423	581	344.634,3 545.969,96	582	344.627,523 545.963,097	9.645	582	344.627,523 545.963,097	583	344.622,239 545.959,575	6.35
583	344.622,239 545.959,575	584	344.616,177 545.957,756	6.329	584	344.616,177 545.957,756	585	344.611,182 545.957,756	4.995	585	344.611,182 545.957,756	586	344.604,648 545.958,435	6.569
586	344.604,648 545.958,435	587	344.596,542 545.960,714	8.42	587	344.596,542 545.960,714	588	344.590,74 545.963,864	6.602	588	344.590,74 545.963,864	589	344.583,336 545.970,241	9.772
589	344.583,336 545.970,241	590	344.581,361 545.972,548	3.037	590	344.581,361 545.972,548	591	344.574,119 545.982,687	12.46	591	344.574,119 545.982,687	592	344.574,037 545.982,793	0.134
592	344.574,037 545.982,793	593	344.568,655 545.989,348	8.481	593	344.568,655 545.989,348	594	344.565,762 545.994,253	5.695	594	344.565,762 545.994,253	595	344.563,988 545.998,708	4.795
595	344.563,988 545.998,708	596	344.562,974 546.003,951	5.34	596	344.562,974 546.003,951	597	344.561,924 546.011,56	7.681	597	344.561,924 546.011,56	598	344.561,22 546.017,986	6.464
598	344.561,22 546.017,986	599	344.561,146 546.018,347	0.369	599	344.561,146 546.018,347	600	344.559,687 546.023,165	5.034	600	344.559,687 546.023,165	601	344.559,476 546.023,635	0.515
601	344.559,476 546.023,635	602	344.557,487 546.026,862	3.791	602	344.557,487 546.026,862	603	344.557,433 546.026,944	0.098	603	344.557,433 546.026,944	604	344.553,853 546.032,16	6.326
604	344.553,853 546.032,16	605	344.553,668 546.032,39	0.295	605	344.553,668 546.032,39	606	344.550,644 546.035,64	4.439	606	344.550,644 546.035,64	607	344.549,31 546.037,045	1.937
607	344.549,31 546.037,045	608	344.543,431 546.041,818	7.573	608	344.543,431 546.041,818	609	344.538,048 546.045,344	6.435	609	344.538,048 546.045,344	610	344.537,71 546.045,521	0.382
610	344.537,71 546.045,521	611	344.535,921 546.046,25	1.932	611	344.535,921 546.046,25	612	344.531,964 546.047,863	4.273	612	344.531,964 546.047,863	613	344.531,472 546.047,994	0.509

Punct început	X / Y	Punct sfârșit	X / Y	Lungime segment	Punct început	X / Y	Punct sfârșit	X / Y	Lungime segment	Punct început	X / Y	Punct sfârșit	X / Y	Lungime segment
613	344.531,472 546.047,994	614	344.527,141 546.048,569	4.369	614	344.527,141 546.048,569	615	344.526,893 546.048,586	0.249	615	344.526,893 546.048,586	616	344.521,147 546.048,63	5.746
616	344.521,147 546.048,63	617	344.520,834 546.048,608	0.314	617	344.520,834 546.048,608	618	344.514,956 546.047,724	5.944	618	344.514,956 546.047,724	619	344.514,773 546.047,688	0.187
619	344.514,773 546.047,688	620	344.505,668 546.044,978	9.5	620	344.505,668 546.044,978	621	344.492,198 546.041,104	14.016	621	344.492,198 546.041,104	622	344.481,149 546.037,678	11.568
622	344.481,149 546.037,678	623	344.469,186 546.034,368	12.412	623	344.469,186 546.034,368	624	344.461,681 546.032,019	7.864	624	344.461,681 546.032,019	625	344.457,717 546.031,048	4.081
625	344.457,717 546.031,048	626	344.454,718 546.030,89	3.003	626	344.454,718 546.030,89	627	344.451,202 546.030,972	3.517	627	344.451,202 546.030,972	628	344.441,91 546.032,138	9.365
628	344.441,91 546.032,138	629	344.436,111 546.032,709	5.827	629	344.436,111 546.032,709	630	344.435,997 546.032,717	0.114	630	344.435,997 546.032,717	631	344.433,796 546.032,807	2.203
631	344.433,796 546.032,807	632	344.430,604 546.032,938	3.195	632	344.430,604 546.032,938	633	344.430,522 546.032,939	0.082	633	344.430,522 546.032,939	634	344.425,042 546.032,939	5.48
634	344.425,042 546.032,939	635	344.424,776 546.032,922	0.267	635	344.424,776 546.032,922	636	344.419,163 546.032,17	5.663	636	344.419,163 546.032,17	637	344.419,084 546.032,158	0.08
637	344.419,084 546.032,158	638	344.412,763 546.031,053	6.417	638	344.412,763 546.031,053	639	344.412,626 546.031,024	0.14	639	344.412,626 546.031,024	640	344.412,258 546.030,933	0.379
640	344.412,258 546.030,933	641	344.407,349 546.029,714	5.058	641	344.407,349 546.029,714	642	344.401,125 546.028,168	6.413	642	344.401,125 546.028,168	643	344.399,163 546.027,68	2.022
643	344.399,163 546.027,68	644	344.386,449 546.025,373	12.922	644	344.386,449 546.025,373	645	344.374,283 546.024,787	12.18	645	344.374,283 546.024,787	646	344.365,126 546.023,478	9.25
646	344.365,126 546.023,478	647	344.360,871 546.022,868	4.299	647	344.360,871 546.022,868	648	344.351,324 546.020,967	9.734	648	344.351,324 546.020,967	649	344.347,875 546.019,965	3.592
649	344.347,875 546.019,965	650	344.346,664 546.019,611	1.262	650	344.346,664 546.019,611	651	344.327,152 546.013,897	20.331	651	344.327,152 546.013,897	652	344.327,013 546.013,851	0.146
652	344.327,013 546.013,851	653	344.315,273 546.009,454	12.536	653	344.315,273 546.009,454	654	344.307,156 546.007,01	8.477	654	344.307,156 546.007,01	655	344.302,481 546.005,82	4.824
655	344.302,481 546.005,82	656	344.298,926 546.005,461	3.573	656	344.298,926 546.005,461	657	344.298,329 546.005,401	0.6	657	344.298,329 546.005,401	658	344.295,329 546.005,327	3.001
658	344.295,329 546.005,327	659	344.292,969 546.005,27	2.361	659	344.292,969 546.005,27	660	344.292,905 546.005,267	0.064	660	344.292,905 546.005,267	661	344.291,958 546.005,214	0.948
661	344.291,958 546.005,214	662	344.289,173 546.005,363	2.789	662	344.289,173 546.005,363	663	344.286,877 546.005,529	2.302	663	344.286,877 546.005,529	664	344.281,575 546.003,354	5.731
664	344.281,575 546.003,354	665	344.280,647 546.002,719	1.124	665	344.280,647 546.002,719	666	344.279,833 546.001,929	1.134	666	344.279,833 546.001,929	667	344.278,306 545.999,816	2.607
667	344.278,306 545.999,816	668	344.277,58 545.998,833	1.222	668	344.277,58 545.998,833	669	344.276,878 545.997,195	1.782	669	344.276,878 545.997,195	670	344.276,673 545.996,428	0.794
670	344.276,673 545.996,428	671	344.276,638 545.995,784	0.645	671	344.276,638 545.995,784	672	344.276,574 545.993,777	2.008	672	344.276,574 545.993,777	673	344.276,597 545.993,005	0.772
673	344.276,597 545.993,005	674	344.276,948 545.991,413	1.63	674	344.276,948 545.991,413	675	344.277,112 545.990,781	0.653	675	344.277,112 545.990,781	676	344.277,767 545.989,47	1.466
676	344.277,767 545.989,47	677	344.278,002 545.989,084	0.452	677	344.278,002 545.989,084	678	344.278,452 545.988,657	0.62	678	344.278,452 545.988,657	679	344.281,208 545.986,638	3.416
679	344.281,208 545.986,638	680	344.282,548 545.986,152	1.425	680	344.282,548 545.986,152	681	344.284,955 545.985,794	2.433	681	344.284,955 545.985,794	682	344.285,487 545.985,647	0.552
682	344.285,487 545.985,647	683	344.288,819 545.985,206	3.361	683	344.288,819 545.985,206	684	344.289,16 545.985,191	0.341	684	344.289,16 545.985,191	685	344.297,477 545.985,521	8.324
685	344.297,477 545.985,521	686	344.297,592 545.985,528	0.115	686	344.297,592 545.985,528	687	344.308,75 545.986,618	11.211	687	344.308,75 545.986,618	688	344.315,888 545.987,274	7.168
688	344.315,888 545.987,274	689	344.320,985 545.987,725	5.117	689	344.320,985 545.987,725	690	344.329,088 545.987,562	8.105	690	344.329,088 545.987,562	691	344.334,477 545.986,462	5.5
691	344.334,477 545.986,462	692	344.335,477 545.986,315	1.011	692	344.335,477 545.986,315	693	344.345,229 545.984,178	9.983	693	344.345,229 545.984,178	694	344.358,924 545.979,318	14.532
694	344.358,924 545.979,318	695	344.364,397 545.977,101	5.905	695	344.364,397 545.977,101	696	344.370,267 545.973,449	6.913	696	344.370,267 545.973,449	697	344.373,145 545.970,689	3.988
697	344.373,145 545.970,689	698	344.374,632 545.969,054	2.21	698	344.374,632 545.969,054	699	344.377,657 545.964,015	5.877	699	344.377,657 545.964,015	700	344.379,119 545.961,577	2.843
700	344.379,119 545.961,577	701	344.383,91 545.951,346	11.297	701	344.383,91 545.951,346	702	344.386,465 545.942,167	9.528	702	344.386,465 545.942,167	703	344.387,741 545.936,935	5.385
703	344.387,741 545.936,935	704	344.388,252 545.928,667	8.284	704	344.388,252 545.928,667	705	344.386,409 545.907,723	21.025	705	344.386,409 545.907,723	706	344.385,905 545.897,732	10.004
706	344.385,905 545.897,732	707	344.384,889 545.892,63	5.202	707	344.384,889 545.892,63	708	344.383,311 545.888,819	4.125	708	344.383,311 545.888,819	709	344.380,575 545.886,012	3.92
709	344.380,575 545.886,012	710	344.378,115 545.884,723	2.777	710	344.378,115 545.884,723	711	344.373,592 545.883,605	4.659	711	344.373,592 545.883,605	712	344.368,316 545.884,269	5.318

Punct început	X / Y	Punct sfârșit	X / Y	Lungime segment	Punct început	X / Y	Punct sfârșit	X / Y	Lungime segment	Punct început	X / Y	Punct sfârșit	X / Y	Lungime segment
712	344.368,316 545.884,269	713	344.366,09 545.884,744	2.276	713	344.366,09 545.884,744	714	344.358,949 545.886,289	7.306	714	344.358,949 545.886,289	715	344.349,918 545.890,098	9.801
715	344.349,918 545.890,098	716	344.341,763 545.894,898	9.463	716	344.341,763 545.894,898	717	344.336,381 545.900,236	7.58	717	344.336,381 545.900,236	718	344.332,944 545.903,745	4.912
718	344.332,944 545.903,745	719	344.329,742 545.909,128	6.263	719	344.329,742 545.909,128	720	344.322,797 545.911,786	7.436	720	344.322,797 545.911,786	721	344.322,381 545.912,007	0.471
721	344.322,381 545.912,007	722	344.315,53 545.914,659	7.346	722	344.315,53 545.914,659	723	344.315,236 545.914,747	0.307	723	344.315,236 545.914,747	724	344.310,595 545.915,764	4.751
724	344.310,595 545.915,764	725	344.310,326 545.915,804	0.272	725	344.310,326 545.915,804	726	344.304,801 545.916,246	5.543	726	344.304,801 545.916,246	727	344.304,621 545.916,252	0.18
727	344.304,621 545.916,252	728	344.300,422 545.916,208	4.199	728	344.300,422 545.916,208	729	344.300,206 545.916,194	0.216	729	344.300,206 545.916,194	730	344.294,283 545.915,487	5.965
730	344.294,283 545.915,487	731	344.294,103 545.915,457	0.182	731	344.294,103 545.915,457	732	344.290,169 545.914,617	4.023	732	344.290,169 545.914,617	733	344.289,76 545.914,482	0.431
733	344.289,76 545.914,482	734	344.283,528 545.911,654	6.844	734	344.283,528 545.911,654	735	344.283,331 545.911,551	0.222	735	344.283,331 545.911,551	736	344.271,751 545.904,656	13.47 7
736	344.271,751 545.904,656	737	344.271,703 545.904,627	0.056	737	344.271,703 545.904,627	738	344.256,59 545.895,049	17.89 2	738	344.256,59 545.895,049	739	344.243,645 545.888,685	14.42 5
739	344.243,645 545.888,685	740	344.233,702 545.884,924	10.63 1	740	344.233,702 545.884,924	741	344.227,681 545.883,586	6.168	741	344.227,681 545.883,586	742	344.220,144 545.883,502	7.537
742	344.220,144 545.883,502	743	344.214,12 545.884,176	6.062	743	344.214,12 545.884,176	744	344.206,948 545.886,285	7.476	744	344.206,948 545.886,285	745	344.202,079 545.888,74	5.453
745	344.202,079 545.888,74	746	344.198,73 545.890,684	3.872	746	344.198,73 545.890,684	747	344.190,856 545.897,783	10.60 2	747	344.190,856 545.897,783	748	344.184,304 545.904,719	9.541
748	344.184,304 545.904,719	749	344.181,197 545.910,848	6.872	749	344.181,197 545.910,848	750	344.178,361 545.917,636	7.357	750	344.178,361 545.917,636	751	344.175,488 545.928,522	11.25 9
751	344.175,488 545.928,522	752	344.173,06 545.939,099	10.85 2	752	344.173,06 545.939,099	753	344.172,917 545.942,243	3.147	753	344.172,917 545.942,243	754	344.172,631 545.948,549	6.312
754	344.172,631 545.948,549	755	344.173,419 545.964,918	16.38 8	755	344.173,419 545.964,918	756	344.174,992 545.978,383	13.55 7	756	344.174,992 545.978,383	757	344.177,496 545.990,946	12.81
757	344.177,496 545.990,946	758	344.177,508 545.991,009	0.064	758	344.177,508 545.991,009	759	344.178,966 545.999,805	8.916	759	344.178,966 545.999,805	760	344.179,428 546.005,042	5.257
760	344.179,428 546.005,042	1	344.179,386 546.005,656	0.615										

** Lungimile segmentelor sunt determinate în planul de proiecție Stereo 70 și sunt rotunjite la 1 milimetru.

*** Distanța dintre puncte este formată din segmente cumulate ce sunt mai mici decât valoarea 1 milimetru.

**DATE DESPRE IMOBILUL NR. 3193**

Oficiul de Cadastru și Publicitate Imobiliară ALBA
Biroul de Cadastru și Publicitate Imobiliară Campeni

A. Partea I. Descrierea imobilului

TEREN Extravilan

Nr. CF vechi:671

Nr. topografic:785,786,787

Adresa: Jud. Alba

Nr. Crt	Nr cadastral Nr. topografic	Suprafața* (mp)	Observații / Referințe
A1		1.968	Sector cadastral:38 Teren neimprejmuit; Parte din Cartea Funciara veche nr. 671 Sacatura, cu nr. topografic vechi 785, 786, 787. Configuratia imobilului stabilita conform identificarii in teren si a masuratorilor efectuate nu corespunde cu situatia tehnica a imobilului din cartea funciara veche, conform ordinul ANCP nr. 600/2023.

B. Partea II. Proprietari și acte

Inscrieri privitoare la dreptul de proprietate și alte drepturi reale		Referințe
3193 / 12/03/2024		
Act Normativ nr. 7, din 13/03/1996 emis de PARLAMENT;		
B1	Inscrierea provizorie, drept de PROPRIETATE, dobandit prin Lege, cota actuala 1/1, cota initiala 1/1 1) UAT VADU MOȚILOR, CIF:4562192	A1

C. Partea III. SARCINI .

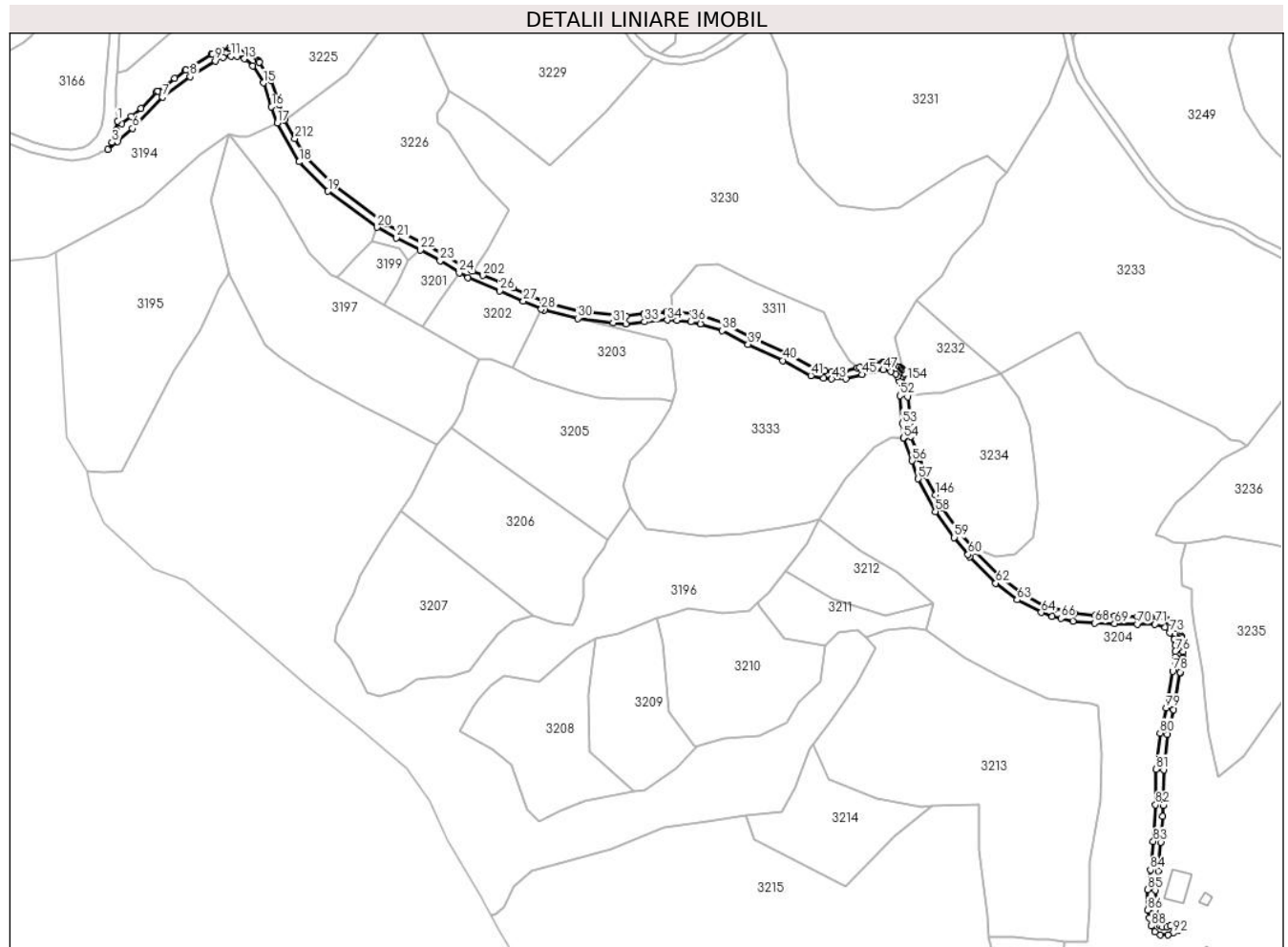
Inscrieri privind dezmembramintele dreptului de proprietate, drepturi reale de garanție și sarcini	Referințe
NU SUNT	

Anexa Nr. 1 La Partea I

Teren

Nr cadastral	Suprafața (mp)*	Observații / Referințe
	1.968	Parte din Cartea Funciara veche nr. 671 Sacatura, cu nr. topografic vechi 785, 786, 787. Configuratia imobilului stabilita conform identificarii in teren si a masuratorilor efectuate nu corespunde cu situatia tehnica a imobilului din cartea funciara veche, conform ordinul ANCPi nr. 600/2023.

* Suprafața este determinată în planul de proiecție Stereo 70.



Date referitoare la teren

Crt	Categorie folosință	Intravilan	Suprafața (mp)	Tarla	Parcelă	Nr. topo	Observații / Referințe
1	drum	NU	1.968	-	-	-	

Lungime Segmente

1) Valorile lungimilor segmentelor sunt obținute din proiecție în plan.

Punct început	X / Y	Punct sfârșit	X / Y	Lungime segment
1	344.391,315 545.894,731	2	344.390,832 545.891,101	3.662
4	344.387,468 545.883,829	5	344.391,302 545.886,852	4.882
7	344.408,554 545.903,911	8	344.419,207 545.911,846	13.283
10	344.431,983 545.919,114	11	344.434,969 545.919,745	3.052
2	344.390,832 545.891,101	3	344.389,125 545.886,49	4.917
5	344.391,302 545.886,852	6	344.397,032 545.891,845	7.6
8	344.419,207 545.911,846	9	344.428,954 545.917,895	11.471
11	344.434,969 545.919,745	12	344.437,288 545.919,636	2.322
3	344.389,125 545.886,49	4	344.387,468 545.883,829	3.135
6	344.397,032 545.891,845	7	344.408,554 545.903,911	16.684
9	344.428,954 545.917,895	10	344.431,983 545.919,114	3.265
12	344.437,288 545.919,636	13	344.440,167 545.918,681	3.033

Punct început	X / Y	Punct sfârşit	X / Y	Lungime segment	Punct început	X / Y	Punct sfârşit	X / Y	Lungime segment	Punct început	X / Y	Punct sfârşit	X / Y	Lungime segment
13	344.440,167 545.918,681	14	344.443,393 545.915,868	4.28	14	344.443,393 545.915,868	15	344.447,433 545.909,382	7.641	15	344.447,433 545.909,382	16	344.450,652 545.900,21	9.72
16	344.450,652 545.900,21	17	344.452,816 545.893,974	6.601	17	344.452,816 545.893,974	18	344.461,318 545.878,995	17.224	18	344.461,318 545.878,995	19	344.472,431 545.867,693	15.85
19	344.472,431 545.867,693	20	344.491,355 545.853,72	23.524	20	344.491,355 545.853,72	21	344.498,887 545.849,767	8.506	21	344.498,887 545.849,767	22	344.507,998 545.844,986	10.289
22	344.507,998 545.844,986	23	344.515,67 545.840,839	8.721	23	344.515,67 545.840,839	24	344.523,064 545.836,197	8.73	24	344.523,064 545.836,197	25	344.526,453 545.834,382	3.844
25	344.526,453 545.834,382	26	344.538,635 545.829,292	13.203	26	344.538,635 545.829,292	27	344.547,79 545.825,337	9.973	27	344.547,79 545.825,337	28	344.554,679 545.822,189	7.574
28	344.554,679 545.822,189	29	344.555,749 545.821,924	1.102	29	344.555,749 545.821,924	30	344.568,738 545.818,705	13.382	30	344.568,738 545.818,705	31	344.582,342 545.816,988	13.712
31	344.582,342 545.816,988	32	344.587,431 545.816,594	5.104	32	344.587,431 545.816,594	33	344.594,512 545.817,355	7.122	33	344.594,512 545.817,355	34	344.603,194 545.818,037	8.709
34	344.603,194 545.818,037	35	344.607,024 545.817,958	3.831	35	344.607,024 545.817,958	36	344.612,453 545.817,407	5.457	36	344.612,453 545.817,407	37	344.616,02 545.816,542	3.67
37	344.616,02 545.816,542	38	344.624,414 545.813,919	8.794	38	344.624,414 545.813,919	39	344.634,46 545.808,647	11.345	39	344.634,46 545.808,647	40	344.647,836 545.802,457	14.739
40	344.647,836 545.802,457	41	344.658,643 545.796,66	12.264	41	344.658,643 545.796,66	42	344.663,6 545.795,532	5.084	42	344.663,6 545.795,532	43	344.666,669 545.795,296	3.078
43	344.666,669 545.795,296	44	344.672,125 545.795,454	5.458	44	344.672,125 545.795,454	45	344.678,367 545.797,001	6.431	45	344.678,367 545.797,001	46	344.682,852 545.798,758	4.817
46	344.682,852 545.798,758	47	344.686,551 545.798,863	3.7	47	344.686,551 545.798,863	48	344.689,462 545.798,26	2.973	48	344.689,462 545.798,26	49	344.691,455 545.797,29	2.217
49	344.691,455 545.797,29	50	344.692,164 545.796,345	1.181	50	344.692,164 545.796,345	51	344.692,688 545.794,404	2.01	51	344.692,688 545.794,404	52	344.693,029 545.788,922	5.493
52	344.693,029 545.788,922	53	344.693,869 545.778,169	10.786	53	344.693,869 545.778,169	54	344.694,311 545.772,579	5.607	54	344.694,311 545.772,579	55	344.694,318 545.772,5	0.079
55	344.694,318 545.772,5	56	344.697,741 545.763,805	9.345	56	344.697,741 545.763,805	57	344.700,006 545.756,87	7.296	57	344.700,006 545.756,87	58	344.706,642 545.744,254	14.255
58	344.706,642 545.744,254	59	344.713,911 545.734,258	12.36	59	344.713,911 545.734,258	60	344.719,267 545.727,657	8.501	60	344.719,267 545.727,657	61	344.720,009 545.726,743	1.177
61	344.720,009 545.726,743	62	344.729,907 545.716,635	14.147	62	344.729,907 545.716,635	63	344.738,147 545.710,258	10.419	63	344.738,147 545.710,258	64	344.747,471 545.705,34	10.542
64	344.747,471 545.705,34	65	344.751,76 545.703,845	4.542	65	344.751,76 545.703,845	66	344.755,062 545.703,092	3.387	66	344.755,062 545.703,092	67	344.759,786 545.702,015	4.845
67	344.759,786 545.702,015	68	344.768,068 545.701,288	8.314	68	344.768,068 545.701,288	69	344.775,779 545.701,032	7.715	69	344.775,779 545.701,032	70	344.784,451 545.700,845	8.674
70	344.784,451 545.700,845	71	344.791,323 545.700,871	6.872	71	344.791,323 545.700,871	72	344.795,274 545.699,556	4.164	72	344.795,274 545.699,556	73	344.797,044 545.697,57	2.66
73	344.797,044 545.697,57	74	344.798,795 545.695,012	3.1	74	344.798,795 545.695,012	75	344.799,152 545.692,622	2.417	75	344.799,152 545.692,622	76	344.799,231 545.690,379	2.244
76	344.799,231 545.690,379	77	344.799,087 545.688,229	2.155	77	344.799,087 545.688,229	78	344.798,182 545.682,773	5.531	78	344.798,182 545.682,773	79	344.795,628 545.668,573	14.428
79	344.795,628 545.668,573	80	344.793,277 545.658,931	9.924	80	344.793,277 545.658,931	81	344.791,834 545.644,977	14.028	81	344.791,834 545.644,977	82	344.791,625 545.631,206	13.773
82	344.791,625 545.631,206	83	344.790,707 545.617,121	14.115	83	344.790,707 545.617,121	84	344.789,605 545.606,158	11.018	84	344.789,605 545.606,158	85	344.788,503 545.598,63	7.608
85	344.788,503 545.598,63	86	344.788,585 545.590,673	7.957	86	344.788,585 545.590,673	87	344.789,215 545.587,682	3.057	87	344.789,215 545.587,682	88	344.789,923 545.584,574	3.188
88	344.789,923 545.584,574	89	344.791,3 545.582,332	2.631	89	344.791,3 545.582,332	90	344.793,464 545.581,112	2.484	90	344.793,464 545.581,112	91	344.796,316 545.581,191	2.853
91	344.796,316 545.581,191	92	344.798,343 545.581,761	2.106	92	344.798,343 545.581,761	93	344.800,428 545.582,745	2.306	93	344.800,428 545.582,745	94	344.799,148 545.585,458	3.0
94	344.799,148 545.585,458	95	344.797,289 545.584,581	2.055	95	344.797,289 545.584,581	96	344.795,862 545.584,179	1.483	96	344.795,862 545.584,179	97	344.794,213 545.584,134	1.65
97	344.794,213 545.584,134	98	344.793,45 545.584,564	0.876	98	344.793,45 545.584,564	99	344.792,738 545.585,723	1.36	99	344.792,738 545.585,723	100	344.792,145 545.588,325	2.669
100	344.792,145 545.588,325	101	344.791,582 545.591,0	2.734	101	344.791,582 545.591,0	102	344.791,506 545.598,427	7.427	102	344.791,506 545.598,427	103	344.792,573 545.605,723	7.374
103	344.792,573 545.605,723	104	344.792,59 545.605,858	0.136	104	344.792,59 545.605,858	105	344.793,692 545.616,822	11.019	105	344.793,692 545.616,822	106	344.793,7 545.616,926	0.104
106	344.793,7 545.616,926	107	344.794,339 545.626,72	9.815	107	344.794,339 545.626,72	108	344.794,618 545.631,011	4.3	108	344.794,618 545.631,011	109	344.794,624 545.631,161	0.15
109	344.794,624 545.631,161	110	344.794,832 545.644,799	13.64	110	344.794,832 545.644,799	111	344.796,24 545.658,419	13.693	111	344.796,24 545.658,419	112	344.798,543 545.667,863	9.721

Punct început	X / Y	Punct sfârşit	X / Y	Lungime segment	Punct început	X / Y	Punct sfârşit	X / Y	Lungime segment	Punct început	X / Y	Punct sfârşit	X / Y	Lungime segment
112	344.798,543 545.667,863	113	344.798,581 545.668,042	0.183	113	344.798,581 545.668,042	114	344.801,135 545.682,242	14.428	114	344.801,135 545.682,242	115	344.801,142 545.682,282	0.041
115	344.801,142 545.682,282	116	344.802,046 545.687,738	5.53	116	344.802,046 545.687,738	117	344.802,08 545.688,028	0.292	117	344.802,08 545.688,028	118	344.802,224 545.690,179	2.156
118	344.802,224 545.690,179	119	344.802,229 545.690,485	0.306	119	344.802,229 545.690,485	120	344.802,151 545.692,727	2.243	120	344.802,151 545.692,727	121	344.802,119 545.693,066	0.341
121	344.802,119 545.693,066	122	344.801,762 545.695,456	2.417	122	344.801,762 545.695,456	123	344.801,587 545.696,109	0.676	123	344.801,587 545.696,109	124	344.801,271 545.696,707	0.676
124	344.801,271 545.696,707	125	344.799,52 545.699,264	3.099	125	344.799,52 545.699,264	126	344.799,284 545.699,565	0.382	126	344.799,284 545.699,565	127	344.797,514 545.701,552	2.661
127	344.797,514 545.701,552	128	344.797,134 545.701,91	0.522	128	344.797,134 545.701,91	129	344.796,699 545.702,196	0.521	129	344.796,699 545.702,196	130	344.796,221 545.702,403	0.521
130	344.796,221 545.702,403	131	344.792,27 545.703,718	4.164	131	344.792,27 545.703,718	132	344.791,797 545.703,833	0.487	132	344.791,797 545.703,833	133	344.791,312 545.703,871	0.486
133	344.791,312 545.703,871	134	344.784,478 545.703,845	6.834	134	344.784,478 545.703,845	135	344.775,861 545.704,031	8.619	135	344.775,861 545.704,031	136	344.768,249 545.704,283	7.616
136	344.768,249 545.704,283	137	344.760,253 545.704,986	8.027	137	344.760,253 545.704,986	138	344.752,589 545.706,733	7.861	138	344.752,589 545.706,733	139	344.748,671 545.708,099	4.149
139	344.748,671 545.708,099	140	344.739,777 545.712,79	10.055	140	344.739,777 545.712,79	141	344.731,907 545.718,881	9.952	141	344.731,907 545.718,881	142	344.722,251 545.728,742	13.801
142	344.722,251 545.728,742	143	344.721,427 545.729,757	1.307	143	344.721,427 545.729,757	144	344.716,291 545.736,086	8.151	144	344.716,291 545.736,086	145	344.709,196 545.745,843	12.064
145	344.709,196 545.745,843	146	344.706,682 545.750,623	5.401	146	344.706,682 545.750,623	147	344.702,779 545.758,043	8.384	147	344.702,779 545.758,043	148	344.700,592 545.764,736	7.041
148	344.700,592 545.764,736	149	344.700,532 545.764,904	0.178	149	344.700,532 545.764,904	150	344.697,273 545.773,183	8.897	150	344.697,273 545.773,183	151	344.696,859 545.778,404	5.237
151	344.696,859 545.778,404	152	344.696,074 545.788,472	10.099	152	344.696,074 545.788,472	153	344.695,838 545.792,088	3.624	153	344.695,838 545.792,088	154	344.695,682 545.794,591	2.508
154	344.695,682 545.794,591	155	344.695,584 545.795,187	0.604	155	344.695,584 545.795,187	156	344.695,06 545.797,128	2.01	156	344.695,06 545.797,128	157	344.694,86 545.797,66	0.568
157	344.694,86 545.797,66	158	344.694,564 545.798,145	0.568	158	344.694,564 545.798,145	159	344.694,232 545.798,588	0.554	159	344.694,232 545.798,588	160	344.693,855 545.799,09	0.628
160	344.693,855 545.799,09	161	344.693,366 545.799,603	0.709	161	344.693,366 545.799,603	162	344.692,769 545.799,987	0.71	162	344.692,769 545.799,987	163	344.690,775 545.800,957	2.217
163	344.690,775 545.800,957	164	344.690,071 545.801,198	0.744	164	344.690,071 545.801,198	165	344.687,159 545.801,801	2.974	165	344.687,159 545.801,801	166	344.686,466 545.801,862	0.696
166	344.686,466 545.801,862	167	344.682,767 545.801,757	3.7	167	344.682,767 545.801,757	168	344.682,254 545.801,698	0.516	168	344.682,254 545.801,698	169	344.681,758 545.801,552	0.517
169	344.681,758 545.801,552	170	344.677,455 545.799,866	4.622	170	344.677,455 545.799,866	171	344.676,486 545.799,626	0.998	171	344.676,486 545.799,626	172	344.671,716 545.798,443	4.915
172	344.671,716 545.798,443	173	344.666,741 545.798,299	4.977	173	344.666,741 545.798,299	174	344.664,05 545.798,506	2.699	174	344.664,05 545.798,506	175	344.659,704 545.799,495	4.457
175	344.659,704 545.799,495	176	344.649,254 545.805,1	11.858	176	344.649,254 545.805,1	177	344.649,096 545.805,179	0.177	177	344.649,096 545.805,179	178	344.635,787 545.811,338	14.665
178	344.635,787 545.811,338	179	344.625,808 545.816,575	11.27	179	344.625,808 545.816,575	180	344.625,309 545.816,782	0.54	180	344.625,309 545.816,782	181	344.616,915 545.819,405	8.794
181	344.616,915 545.819,405	182	344.616,728 545.819,457	0.194	182	344.616,728 545.819,457	183	344.613,161 545.820,323	3.671	183	344.613,161 545.820,323	184	344.612,756 545.820,392	0.411
184	344.612,756 545.820,392	185	344.607,327 545.820,943	5.457	185	344.607,327 545.820,943	186	344.607,085 545.820,958	0.242	186	344.607,085 545.820,958	187	344.605,098 545.820,998	1.987
187	344.605,098 545.820,998	188	344.603,256 545.821,036	1.842	188	344.603,256 545.821,036	189	344.602,959 545.821,028	0.297	189	344.602,959 545.821,028	190	344.594,278 545.820,346	8.708
190	344.594,278 545.820,346	191	344.594,192 545.820,338	0.086	191	344.594,192 545.820,338	192	344.587,386 545.819,607	6.845	192	344.587,386 545.819,607	193	344.582,646 545.819,973	4.754
193	344.582,646 545.819,973	194	344.569,289 545.821,66	13.463	194	344.569,289 545.821,66	195	344.556,47 545.824,836	13.207	195	344.556,47 545.824,836	196	344.555,672 545.825,034	0.822
196	344.555,672 545.825,034	197	344.549,037 545.828,066	7.295	197	344.549,037 545.828,066	198	344.548,98 545.828,091	0.062	198	344.548,98 545.828,091	199	344.543,686 545.830,378	5.767
199	344.543,686 545.830,378	200	344.539,825 545.832,046	4.206	200	344.539,825 545.832,046	201	344.539,792 545.832,06	0.036	201	344.539,792 545.832,06	202	344.532,2 545.835,232	8.228
202	344.532,2 545.835,232	203	344.528,188 545.836,908	4.348	203	344.528,188 545.836,908	204	344.527,743 545.837,095	0.483	204	344.527,743 545.837,095	205	344.524,572 545.838,793	3.597
205	344.524,572 545.838,793	206	344.517,265 545.843,38	8.627	206	344.517,265 545.843,38	207	344.509,425 545.847,625	8.915	207	344.509,425 545.847,625	208	344.495,17 545.855,106	16.099
208	344.495,17 545.855,106	209	344.492,952 545.856,27	2.505	209	344.492,952 545.856,27	210	344.474,404 545.869,965	23.056	210	344.474,404 545.869,965	211	344.463,733 545.880,818	15.22

Punct început	X / Y	Punct sfârșit	X / Y	Lungime segment	Punct început	X / Y	Punct sfârșit	X / Y	Lungime segment	Punct început	X / Y	Punct sfârșit	X / Y	Lungime segment
211	344.463,733 545.880,818	212	344.459,671 545.887,974	8.228	212	344.459,671 545.887,974	213	344.455,56 545.895,216	8.327	213	344.455,56 545.895,216	214	344.455,541 545.895,273	0.06
214	344.455,541 545.895,273	215	344.453,486 545.901,193	6.267	215	344.453,486 545.901,193	216	344.453,483 545.901,203	0.01	216	344.453,483 545.901,203	217	344.450,264 545.910,376	9.721
217	344.450,264 545.910,376	218	344.449,98 545.910,968	0.657	218	344.449,98 545.910,968	219	344.445,94 545.917,454	7.641	219	344.445,94 545.917,454	220	344.445,677 545.917,813	0.445
220	344.445,677 545.917,813	221	344.445,365 545.918,129	0.444	221	344.445,365 545.918,129	222	344.442,139 545.920,943	4.281	222	344.442,139 545.920,943	223	344.441,654 545.921,287	0.595
223	344.441,654 545.921,287	224	344.441,111 545.921,529	0.594	224	344.441,111 545.921,529	225	344.438,232 545.922,484	3.033	225	344.438,232 545.922,484	226	344.437,428 545.922,633	0.818
226	344.437,428 545.922,633	227	344.435,109 545.922,742	2.322	227	344.435,109 545.922,742	228	344.434,348 545.922,68	0.764	228	344.434,348 545.922,68	229	344.431,363 545.922,049	3.051
229	344.431,363 545.922,049	230	344.430,863 545.921,897	0.523	230	344.430,863 545.921,897	231	344.427,834 545.920,677	3.265	231	344.427,834 545.920,677	232	344.427,372 545.920,444	0.517
232	344.427,372 545.920,444	233	344.417,625 545.914,395	11.47 1	233	344.417,625 545.914,395	234	344.417,415 545.914,252	0.254	234	344.417,415 545.914,252	235	344.413,329 545.911,208	5.095
235	344.413,329 545.911,208	236	344.406,762 545.906,317	8.188	236	344.406,762 545.906,317	237	344.406,385 545.905,983	0.504	237	344.406,385 545.905,983	238	344.400,311 545.899,623	8.794
238	344.400,311 545.899,623	239	344.396,482 545.896,488	4.949	239	344.396,482 545.896,488	240	344.392,836 545.893,708	4.585	240	344.392,836 545.893,708	241	344.391,971 545.893,865	0.879
241	344.391,971 545.893,865	1	344.391,315 545.894,731	1.086										

** Lungimile segmentelor sunt determinate în planul de proiecție Stereo 70 și sunt rotunjite la 1 milimetru.

*** Distanța dintre puncte este formată din segmente cumulate ce sunt mai mici decât valoarea 1 milimetru.

**DATE DESPRE IMOBILUL NR. 3194**

Oficiul de Cadastru și Publicitate Imobiliară ALBA
Biroul de Cadastru și Publicitate Imobiliară Campeni

A. Partea I. Descrierea imobilului

Nr. CF vechi: 8, 559, 16, 1483(70044)
Nr. topografic: 844, 839/2, 863/3, 831/1,
831/2, 832/1, 832/2

TEREN Extravilan

Adresa: Jud. Alba

Nr. Crt	Nr cadastral Nr. topografic	Suprafața* (mp)	Observații / Referințe
A1		7.664	Sector cadastral: 38 Teren neimprejmuit; Parte din Cartea Funciara veche nr. 8, 559, 16, 1483(70044) Sacatura, cu nr. topografic vechi 844, 839/2, 863/3, 831/1, 831/2, 832/1, 832/2. Configuratia imobilului stabilita conform identificarii in teren si a masuratorilor efectuate nu corespunde cu situatia tehnica a imobilului din cartea funciara veche, conform ordinul ANCP nr. 600/2023.

B. Partea II. Proprietari și acte

Inscrieri privitoare la dreptul de proprietate și alte drepturi reale		Referințe
3194 / 12/03/2024		
Act Normativ nr. 7, din 13/03/1996 emis de PARLAMENT;		
B1	Intabulare, drept de PROPRIETATE, dobandit prin Lege, cota actuala 1/1, cota initiala 1/1 1) NEIDENTIFICAT NEIDENTIFICAT	A1
Act Administrativ nr. 1038, din 06/03/2024 emis de COMUNA VADU MOȚILOR;		
B2	Se noteaza posesia factica in favoarea lui Corcheș Vasile-Dorin 1) CORCHEȘ VASILE-DORIN	A1

C. Partea III. SARCINI .

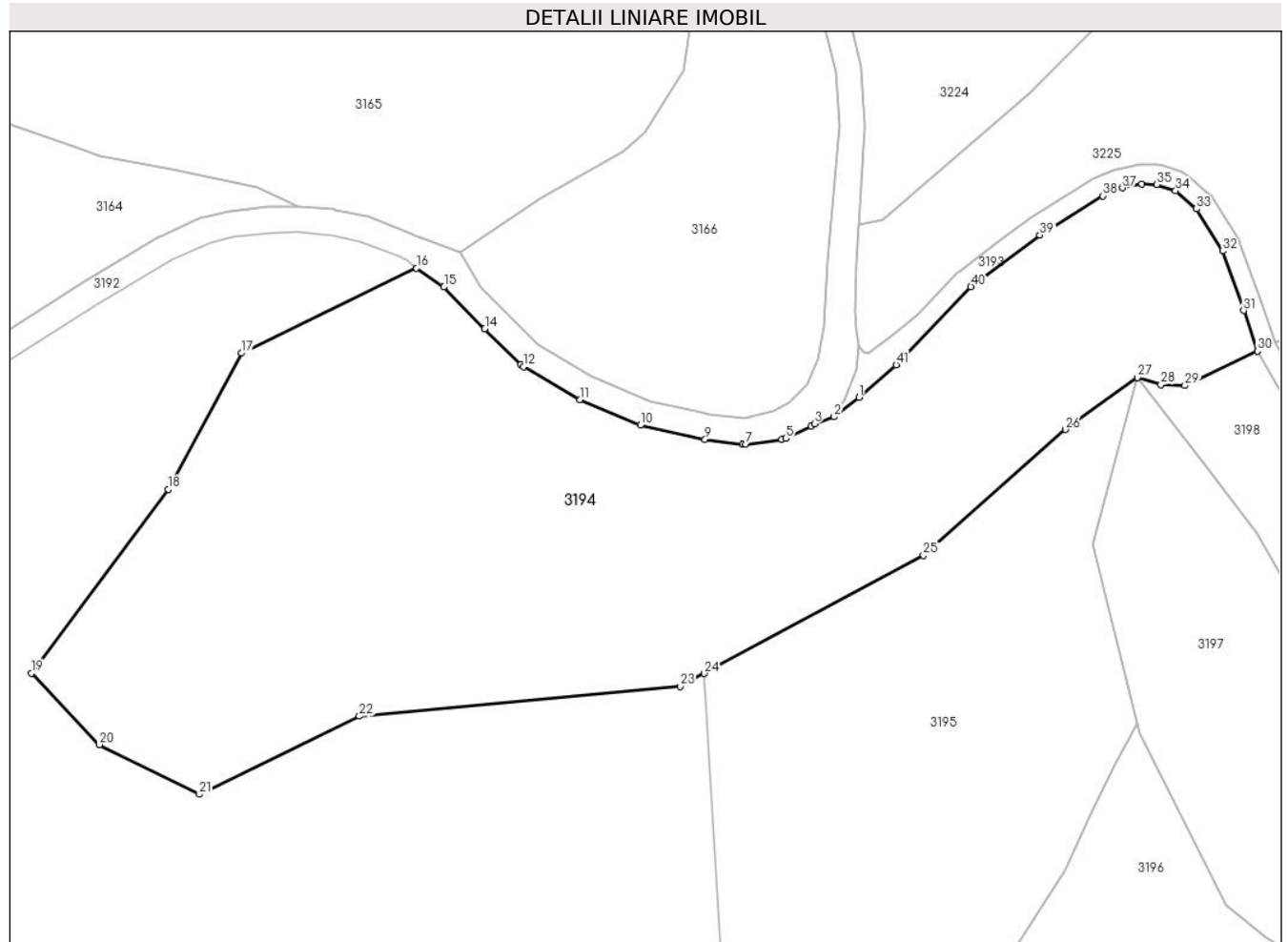
Inscrieri privind dezmembramintele dreptului de proprietate, drepturi reale de garanție și sarcini	Referințe
NU SUNT	

Anexa Nr. 1 La Partea I

Teren

Nr cadastral	Suprafața (mp)*	Observații / Referințe
	7.664	Parte din Cartea Funciara veche nr.8, 559, 16, 1483(70044) Sacatura, cu nr. topografic vechi 844, 839/2, 863/3, 831/1, 831/2, 832/1, 832/2. Configuratia imobilului stabilita conform identificarii in teren si a masuratorilor efectuate nu corespunde cu situatia tehnica a imobilului din cartea funciara veche, conform ordinul ANCPi nr. 600/2023.

* Suprafața este determinată în planul de proiecție Stereo 70.



Date referitoare la teren

Crt	Categorie folosință	Intravilan	Suprafața (mp)	Tarla	Parcelă	Nr. topo	Observații / Referințe
1	pasune	NU	7.664	-	-	-	

Lungime Segmente

1) Valorile lungimilor segmentelor sunt obținute din proiecție în plan.

Punct început	X / Y	Punct sfârșit	X / Y	Lungime segment	Punct început	X / Y	Punct sfârșit	X / Y	Lungime segment	Punct început	X / Y	Punct sfârșit	X / Y	Lungime segment
1	344.391,302 545.886,852	2	344.387,468 545.883,829	4.882	2	344.387,468 545.883,829	3	344.384,445 545.882,761	3.206	3	344.384,445 545.882,761	4	344.383,93 545.882,4	0.629
4	344.383,93 545.882,4	5	344.380,041 545.880,499	4.329	5	344.380,041 545.880,499	6	344.379,414 545.880,312	0.654	6	344.379,414 545.880,312	7	344.373,845 545.879,605	5.614
7	344.373,845 545.879,605	8	344.373,343 545.879,604	0.502	8	344.373,343 545.879,604	9	344.367,558 545.880,341	5.832	9	344.367,558 545.880,341	10	344.357,567 545.882,531	10.228
10	344.357,567 545.882,531	11	344.348,241 545.886,464	10.121	11	344.348,241 545.886,464	12	344.339,518 545.891,578	10.112	12	344.339,518 545.891,578	13	344.339,123 545.891,882	0.498

Punct început	X / Y	Punct sfârșit	X / Y	Lungime segment	Punct început	X / Y	Punct sfârșit	X / Y	Lungime segment	Punct început	X / Y	Punct sfârșit	X / Y	Lungime segment
13	344.339,123 545.891,882	14	344.333,554 545.897,407	7.845	14	344.333,554 545.897,407	15	344.327,259 545.903,832	8.995	15	344.327,259 545.903,832	16	344.323,008 545.906,775	5.17
16	344.323,008 545.906,775	17	344.296,034 545.893,638	30.003	17	344.296,034 545.893,638	18	344.284,709 545.872,671	23.83	18	344.284,709 545.872,671	19	344.263,599 545.844,329	35.34
19	344.263,599 545.844,329	20	344.274,074 545.833,298	15.212	20	344.274,074 545.833,298	21	344.289,493 545.825,632	17.22	21	344.289,493 545.825,632	22	344.314,207 545.837,671	27.49
22	344.314,207 545.837,671	23	344.363,683 545.842,264	49.689	23	344.363,683 545.842,264	24	344.367,418 545.844,274	4.242	24	344.367,418 545.844,274	25	344.401,266 545.862,492	38.439
25	344.401,266 545.862,492	26	344.423,179 545.881,874	29.255	26	344.423,179 545.881,874	27	344.434,256 545.889,876	13.665	27	344.434,256 545.889,876	28	344.437,91 545.888,798	3.81
28	344.437,91 545.888,798	29	344.441,614 545.888,649	3.707	29	344.441,614 545.888,649	30	344.452,816 545.893,974	12.403	30	344.452,816 545.893,974	31	344.450,652 545.900,21	6.601
31	344.450,652 545.900,21	32	344.447,433 545.909,382	9.72	32	344.447,433 545.909,382	33	344.443,393 545.915,868	7.641	33	344.443,393 545.915,868	34	344.440,167 545.918,681	4.28
34	344.440,167 545.918,681	35	344.437,288 545.919,636	3.033	35	344.437,288 545.919,636	36	344.434,969 545.919,745	2.322	36	344.434,969 545.919,745	37	344.431,983 545.919,114	3.052
37	344.431,983 545.919,114	38	344.428,954 545.917,895	3.265	38	344.428,954 545.917,895	39	344.419,207 545.911,846	11.471	39	344.419,207 545.911,846	40	344.408,554 545.903,911	13.283
40	344.408,554 545.903,911	41	344.397,032 545.891,845	16.684	41	344.397,032 545.891,845	1	344.391,302 545.886,852	7.6					

** Lungimile segmentelor sunt determinate în planul de proiecție Stereo 70 și sunt rotunjite la 1 milimetru.

*** Distanța dintre puncte este formată din segmente cumulate ce sunt mai mici decât valoarea 1 milimetru.

**DATE DESPRE IMOBILUL NR. 3195**

Oficiul de Cadastru și Publicitate Imobiliară ALBA
Biroul de Cadastru și Publicitate Imobiliară Campeni

A. Partea I. Descrierea imobilului

TEREN Extravilan

Adresa: Jud. Alba

Nr. Crt	Nr cadastral Nr. topografic	Suprafața* (mp)	Observații / Referințe
A1		5.000	Sector cadastral:38 Teren neimprejmuit; UP IX UA 78 A/1

B. Partea II. Proprietari și acte

Inscrieri privitoare la dreptul de proprietate și alte drepturi reale		Referințe
3195 / 12/03/2024		
Act Administrativ nr. 612/10, din 08/12/1992 emis de CJSDPAT ALBA;		
B1	Intabulare, drept de PROPRIETATE, dobandit prin Reconstituire, cota actuala 1/1, cota initiala 1/1 1) BRICIU A EVA DEFUNCT:Da	A1
Act Administrativ nr. 1039, din 06/03/2024 emis de COMUNA VADU MOȚILOR;		
B2	Se noteaza posesia factica in favoarea lui Viț Olga-Nicoleta 1) VÎT OLGA NICOLETA, și soțul	A1

C. Partea III. SARCINI .

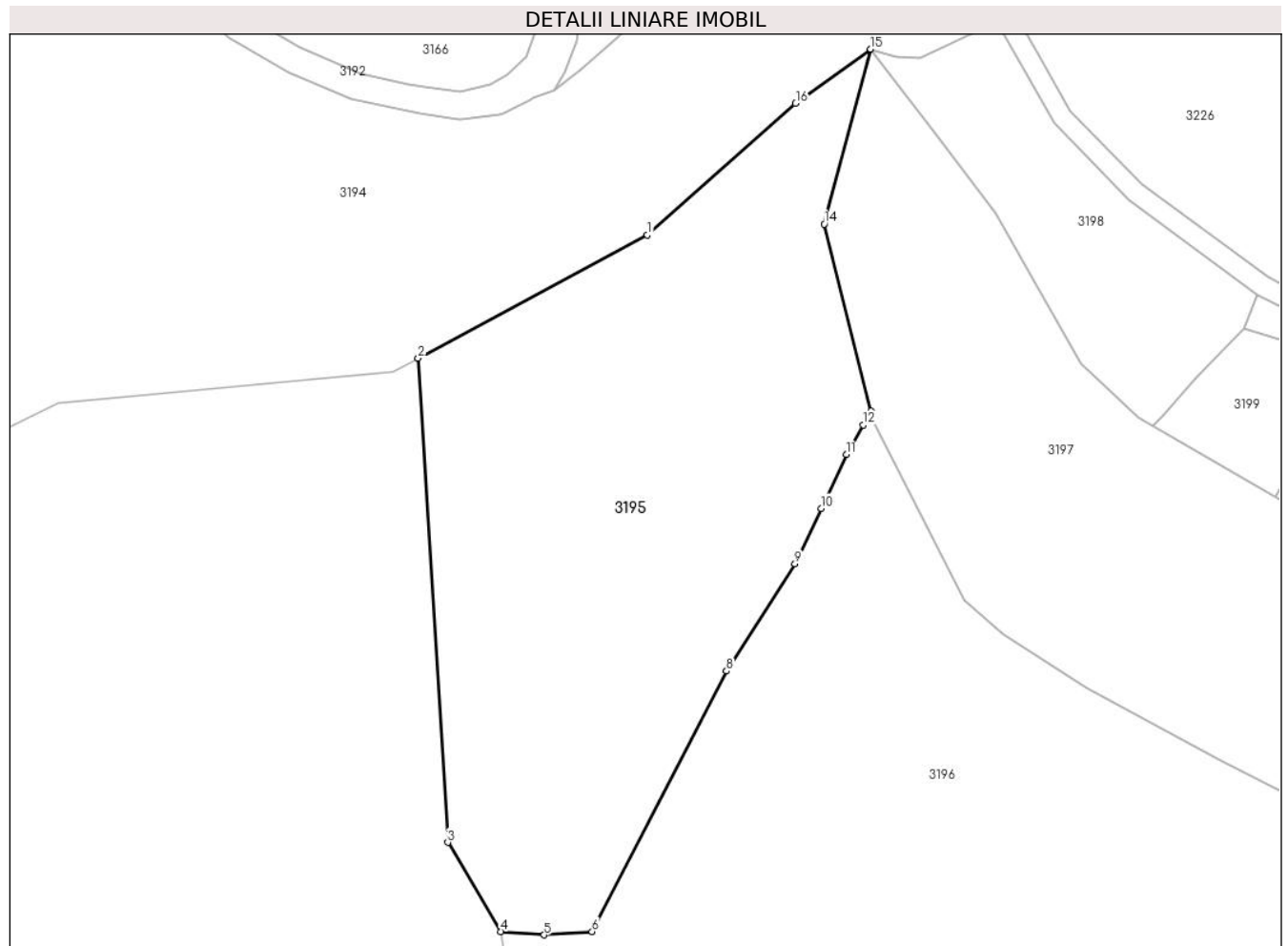
Inscrieri privind dezmembramintele dreptului de proprietate, drepturi reale de garanție și sarcini	Referințe
NU SUNT	

Anexa Nr. 1 La Partea I

Teren

Nr cadastral	Suprafața (mp)*	Observații / Referințe
	5.000	UP IX UA 78 A/1

* Suprafața este determinată în planul de proiecție Stereo 70.



Date referitoare la teren

Crt	Categorie folosință	Intravilan	Suprafața (mp)	Tarla	Parcelă	Nr. topo	Observații / Referințe
1	padure	NU	5.000	-	-	-	UP IX UA 78 A/1

Lungime Segmente

1) Valorile lungimilor segmentelor sunt obținute din proiecție în plan.

Punct început	X / Y	Punct sfârșit	X / Y	Lungime segment (** (m)
1	344.401,266 545.862,492	2	344.367,418 545.844,274	38.439
2	344.367,418 545.844,274	3	344.371,798 545.772,887	71.521
3	344.371,798 545.772,887	4	344.379,675 545.759,716	15.347
4	344.379,675 545.759,716	5	344.386,042 545.759,248	6.384
5	344.386,042 545.759,248	6	344.393,126 545.759,737	7.101

Punct început	X / Y	Punct sfârșit	X / Y	Lungime segment (** (m)
6	344.393,126 545.759,737	7	344.393,54 545.760,539	0.903
7	344.393,54 545.760,539	8	344.412,974 545.798,163	42.347
8	344.412,974 545.798,163	9	344.423,081 545.813,985	18.775
9	344.423,081 545.813,985	10	344.426,923 545.822,146	9.02
10	344.426,923 545.822,146	11	344.430,661 545.830,088	8.778
11	344.430,661 545.830,088	12	344.433,136 545.834,455	5.02
12	344.433,136 545.834,455	13	344.434,299 545.836,51	2.361
13	344.434,299 545.836,51	14	344.427,398 545.864,081	28.422
14	344.427,398 545.864,081	15	344.434,256 545.889,876	26.691
15	344.434,256 545.889,876	16	344.423,179 545.881,874	13.665
16	344.423,179 545.881,874	1	344.401,266 545.862,492	29.255

** Lungimile segmentelor sunt determinate în planul de proiecție Stereo 70 și sunt rotunjite la 1 milimetru.

*** Distanța dintre puncte este formată din segmente cumulate ce sunt mai mici decât valoarea 1 milimetru.

**DATE DESPRE IMOBILUL NR. 3196**

Oficiul de Cadastru și Publicitate Imobiliară ALBA
Biroul de Cadastru și Publicitate Imobiliară Campeni

A. Partea I. Descrierea imobilului

TEREN Extravilan

Adresa: Jud. Alba

Nr. Crt	Nr cadastral Nr. topografic	Suprafața* (mp)	Observații / Referințe
A1		20.000	Sector cadastral:38 Teren neimprejmuit; UP II UA 78 A

B. Partea II. Proprietari și acte

Inscrieri privitoare la dreptul de proprietate și alte drepturi reale		Referințe
3196 / 12/03/2024		
Act Administrativ nr. 1111, din 04/03/2008 emis de COMUNA VADU MOȚILOR;		
B1	Inscrierea provizorie, drept de PROPRIETATE, dobandit prin Reconstituire, cota actuala 1/1, cota initiala 1/1	A1
1) ASOCIAȚIA COMPOSESORATUL SILVIC 'SACATURA' VADU MOȚILOR, CIF:24218046		

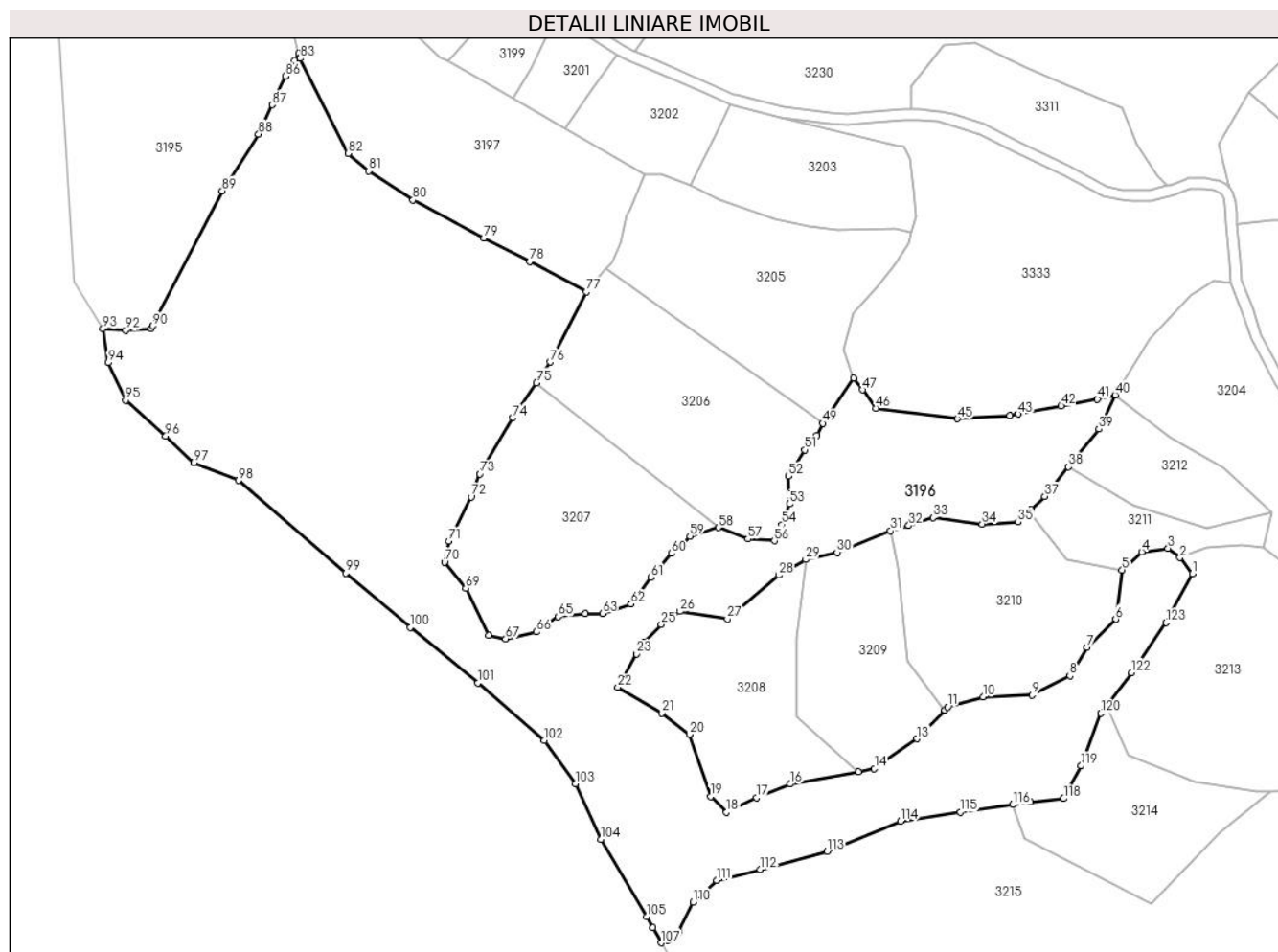
C. Partea III. SARCINI .

Inscrieri privind dezmembramintele dreptului de proprietate, drepturi reale de garanție și sarcini	Referințe
NU SUNT	

Teren

Nr cadastral	Suprafața (mp)*	Observații / Referințe
	20.000	UP II UA 78 A

* Suprafața este determinată în planul de proiecție Stereo 70.



Date referitoare la teren

Crt	Categorie folosință	Intravilan	Suprafața (mp)	Tarla	Parcelă	Nr. topo	Observații / Referințe
1	padure	NU	20.000	-	-	-	UP II UA 78 A

Lungime Segmente

1) Valorile lungimilor segmentelor sunt obținute din proiecție în plan.

Punct început	X / Y	Punct sfârșit	X / Y	Lungime segment
1	344.683,539 545.691,446	2	344.680,075 545.695,931	5.667
2	344.680,075 545.695,931	3	344.676,715 545.698,52	4.242
3	344.676,715 545.698,52	4	344.669,387 545.697,509	7.397
4	344.669,387 545.697,509	5	344.663,958 545.692,499	7.387
5	344.663,958 545.692,499	6	344.662,147 545.678,774	13.844
6	344.662,147 545.678,774	7	344.654,093 545.670,85	11.299
7	344.654,093 545.670,85	8	344.649,352 545.663,007	9.165
8	344.649,352 545.663,007	9	344.638,809 545.657,593	11.852
9	344.638,809 545.657,593	10	344.625,163 545.657,087	13.655
10	344.625,163 545.657,087	11	344.615,307 545.654,308	10.24
11	344.615,307 545.654,308	12	344.614,477 545.653,454	1.191
12	344.614,477 545.653,454	13	344.606,715 545.645,466	11.138
13	344.606,715 545.645,466	14	344.594,837 545.637,129	14.512
14	344.594,837 545.637,129	15	344.590,452 545.636,328	4.458
15	344.590,452 545.636,328	16	344.571,335 545.632,834	19.434
16	344.571,335 545.632,834	17	344.561,969 545.629,015	10.115
17	344.561,969 545.629,015	18	344.553,63 545.624,973	9.267
18	344.553,63 545.624,973	19	344.549,168 545.629,328	6.235

Punct început	X / Y	Punct sfârșit	X / Y	Lungime segment	Punct început	X / Y	Punct sfârșit	X / Y	Lungime segment	Punct început	X / Y	Punct sfârșit	X / Y	Lungime segment
19	344.549,168 545.629,328	20	344.543,304 545.646,665	18.302	20	344.543,304 545.646,665	21	344.535,627 545.652,634	9.724	21	344.535,627 545.652,634	22	344.523,29 545.659,795	14.265
22	344.523,29 545.659,795	23	344.528,492 545.669,079	10.642	23	344.528,492 545.669,079	24	344.530,747 545.672,354	3.976	24	344.530,747 545.672,354	25	344.535,41 545.677,306	6.802
25	344.535,41 545.677,306	26	344.540,608 545.680,968	6.358	26	344.540,608 545.680,968	27	344.553,844 545.678,851	13.404	27	344.553,844 545.678,851	28	344.568,139 545.691,024	18.776
28	344.568,139 545.691,024	29	344.575,691 545.695,395	8.726	29	344.575,691 545.695,395	30	344.584,432 545.697,383	8.964	30	344.584,432 545.697,383	31	344.599,381 545.703,386	16.109
31	344.599,381 545.703,386	32	344.604,437 545.704,852	5.264	32	344.604,437 545.704,852	33	344.611,257 545.707,126	7.189	33	344.611,257 545.707,126	34	344.624,863 545.705,316	13.726
34	344.624,863 545.705,316	35	344.634,922 545.705,845	10.073	35	344.634,922 545.705,845	36	344.638,421 545.709,218	4.86	36	344.638,421 545.709,218	37	344.642,334 545.712,99	5.435
37	344.642,334 545.712,99	38	344.648,98 545.721,267	10.615	38	344.648,98 545.721,267	39	344.657,423 545.731,78	13.484	39	344.657,423 545.731,78	40	344.662,047 545.741,315	10.597
40	344.662,047 545.741,315	41	344.657,081 545.740,089	5.115	41	344.657,081 545.740,089	42	344.646,948 545.738,206	10.306	42	344.646,948 545.738,206	43	344.634,977 545.735,985	12.175
43	344.634,977 545.735,985	44	344.632,594 545.735,542	2.424	44	344.632,594 545.735,542	45	344.618,012 545.734,649	14.609	45	344.618,012 545.734,649	46	344.595,246 545.737,556	22.951
46	344.595,246 545.737,556	47	344.591,487 545.742,696	6.368	47	344.591,487 545.742,696	48	344.589,058 545.746,017	4.114	48	344.589,058 545.746,017	49	344.580,41 545.733,342	15.344
49	344.580,41 545.733,342	50	344.578,748 545.730,005	3.728	50	344.578,748 545.730,005	51	344.575,407 545.725,963	5.244	51	344.575,407 545.725,963	52	344.570,928 545.718,62	8.601
52	344.570,928 545.718,62	53	344.571,149 545.710,909	7.714	53	344.571,149 545.710,909	54	344.569,075 545.705,124	6.146	54	344.569,075 545.705,124	55	344.568,496 545.703,894	1.359
55	344.568,496 545.703,894	56	344.566,957 545.700,625	3.613	56	344.566,957 545.700,625	57	344.559,545 545.701,154	7.431	57	344.559,545 545.701,154	58	344.551,339 545.704,33	8.799
58	344.551,339 545.704,33	59	344.543,398 545.701,948	8.291	59	344.543,398 545.701,948	60	344.538,284 545.697,083	7.058	60	344.538,284 545.697,083	61	344.532,46 545.690,467	8.814
61	344.532,46 545.690,467	62	344.526,901 545.683,057	9.263	62	344.526,901 545.683,057	63	344.518,995 545.680,346	8.358	63	344.518,995 545.680,346	64	344.514,243 545.680,349	4.752
64	344.514,243 545.680,349	65	344.506,567 545.679,496	7.723	65	344.506,567 545.679,496	66	344.500,596 545.675,233	7.337	66	344.500,596 545.675,233	67	344.492,01 545.673,295	8.802
67	344.492,01 545.673,295	68	344.487,34 545.674,289	4.775	68	344.487,34 545.674,289	69	344.480,857 545.687,415	14.64	69	344.480,857 545.687,415	70	344.474,939 545.694,627	9.329
70	344.474,939 545.694,627	71	344.476,124 545.700,508	5.999	71	344.476,124 545.700,508	72	344.482,344 545.712,813	13.788	72	344.482,344 545.712,813	73	344.484,795 545.719,272	6.908
73	344.484,795 545.719,272	74	344.494,092 545.734,973	18.247	74	344.494,092 545.734,973	75	344.500,606 545.744,646	11.662	75	344.500,606 545.744,646	76	344.504,511 545.750,415	6.966
76	344.504,511 545.750,415	77	344.514,512 545.770,075	22.058	77	344.514,512 545.770,075	78	344.498,693 545.778,42	17.885	78	344.498,693 545.778,42	79	344.485,909 545.785,022	14.388
79	344.485,909 545.785,022	80	344.466,139 545.795,593	22.419	80	344.466,139 545.795,593	81	344.453,85 545.803,708	14.727	81	344.453,85 545.803,708	82	344.448,044 545.808,572	7.574
82	344.448,044 545.808,572	83	344.434,66 545.835,069	29.685	83	344.434,66 545.835,069	84	344.434,299 545.836,51	1.486	84	344.434,299 545.836,51	85	344.433,136 545.834,455	2.361
85	344.433,136 545.834,455	86	344.430,661 545.830,088	5.02	86	344.430,661 545.830,088	87	344.426,923 545.822,146	8.778	87	344.426,923 545.822,146	88	344.423,081 545.813,985	9.02
88	344.423,081 545.813,985	89	344.412,974 545.798,163	18.775	89	344.412,974 545.798,163	90	344.393,54 545.760,539	42.347	90	344.393,54 545.760,539	91	344.393,126 545.759,737	0.903
91	344.393,126 545.759,737	92	344.386,042 545.759,248	7.101	92	344.386,042 545.759,248	93	344.379,675 545.759,716	6.384	93	344.379,675 545.759,716	94	344.381,163 545.750,27	9.562
94	344.381,163 545.750,27	95	344.385,969 545.739,748	11.568	95	344.385,969 545.739,748	96	344.397,192 545.729,86	14.958	96	344.397,192 545.729,86	97	344.405,065 545.722,471	10.797
97	344.405,065 545.722,471	98	344.417,495 545.717,438	13.41	98	344.417,495 545.717,438	99	344.447,495 545.691,648	39.562	99	344.447,495 545.691,648	100	344.465,394 545.676,503	23.447
100	344.465,394 545.676,503	101	344.484,221 545.660,986	24.397	101	344.484,221 545.660,986	102	344.502,841 545.645,055	24.505	102	344.502,841 545.645,055	103	344.511,427 545.632,952	14.839
103	344.511,427 545.632,952	104	344.518,565 545.617,436	17.079	104	344.518,565 545.617,436	105	344.531,36 545.595,857	25.087	105	344.531,36 545.595,857	106	344.533,028 545.592,767	3.511
106	344.533,028 545.592,767	107	344.535,416 545.588,597	4.805	107	344.535,416 545.588,597	108	344.537,252 545.589,348	1.984	108	344.537,252 545.589,348	109	344.540,239 545.591,736	3.824
109	344.540,239 545.591,736	110	344.544,28 545.599,962	9.165	110	344.544,28 545.599,962	111	344.550,85 545.606,025	8.94	111	344.550,85 545.606,025	112	344.562,98 545.609,057	12.503
112	344.562,98 545.609,057	113	344.581,681 545.614,11	19.372	113	344.581,681 545.614,11	114	344.602,151 545.622,447	22.103	114	344.602,151 545.622,447	115	344.618,845 545.625,002	16.888
115	344.618,845 545.625,002	116	344.633,382 545.627,079	14.685	116	344.633,382 545.627,079	117	344.638,304 545.627,781	4.972	117	344.638,304 545.627,781	118	344.647,654 545.628,792	9.405

Punct început	X / Y	Punct sfârșit	X / Y	Lungime segment	Punct început	X / Y	Punct sfârșit	X / Y	Lungime segment	Punct început	X / Y	Punct sfârșit	X / Y	Lungime segment
118	344.647,654 545.628,792	119	344.652,455 545.637,887	10.284	119	344.652,455 545.637,887	120	344.658,015 545.652,54	15.672	120	344.658,015 545.652,54	121	344.659,569 545.654,596	2.577
121	344.659,569 545.654,596	122	344.666,607 545.663,909	11.673	122	344.666,607 545.663,909	123	344.676,21 545.677,804	16.89	123	344.676,21 545.677,804	1	344.683,539 545.691,446	15.486

** Lungimile segmentelor sunt determinate în planul de proiecție Stereo 70 și sunt rotunjite la 1 milimetru.

*** Distanța dintre puncte este formată din segmente cumulate ce sunt mai mici decât valoarea 1 milimetru.

**DATE DESPRE IMOBILUL NR. 3197**

Oficiul de Cadastru și Publicitate Imobiliară ALBA
Biroul de Cadastru și Publicitate Imobiliară Campeni

A. Partea I. Descrierea imobilului

TEREN Extravilan

Adresa: Jud. Alba

Nr. Crt	Nr cadastral Nr. topografic	Suprafața* (mp)	Observații / Referințe
A1	70755	4.495	Sector cadastral:38 Teren imprejmuit;

B. Partea II. Proprietari și acte

Inscrieri privitoare la dreptul de proprietate și alte drepturi reale		Referințe
3952 / 03/02/2016		
Hotarare Judecatoreasca nr. 1105, din 02/12/2015 emis de JUDECATORIA CAMPENI (documentația tehnică extrajudiciară și documentatia cadastrala receptionata de compartimentul tehnic al OCPI Alba);		
B1	imobilul de sub A 1 cu nr. top 827, 828, 829, se identifica cu cf electronic 70641 UAT Vadu Motilor (provenita din conversia de pe hartie a cf nr. 1030 Sacatura)	A1
B2	Intabulare, drept de PROPRIETATEtitlu cumpărare ,, dobandit prin Hotarare Judecatoreasca, cota actuala 1/1, cota initiala 1/1 1) VÎȚ OLGA NICOLETA , și soțul 2) VÎȚ AUREL	A1

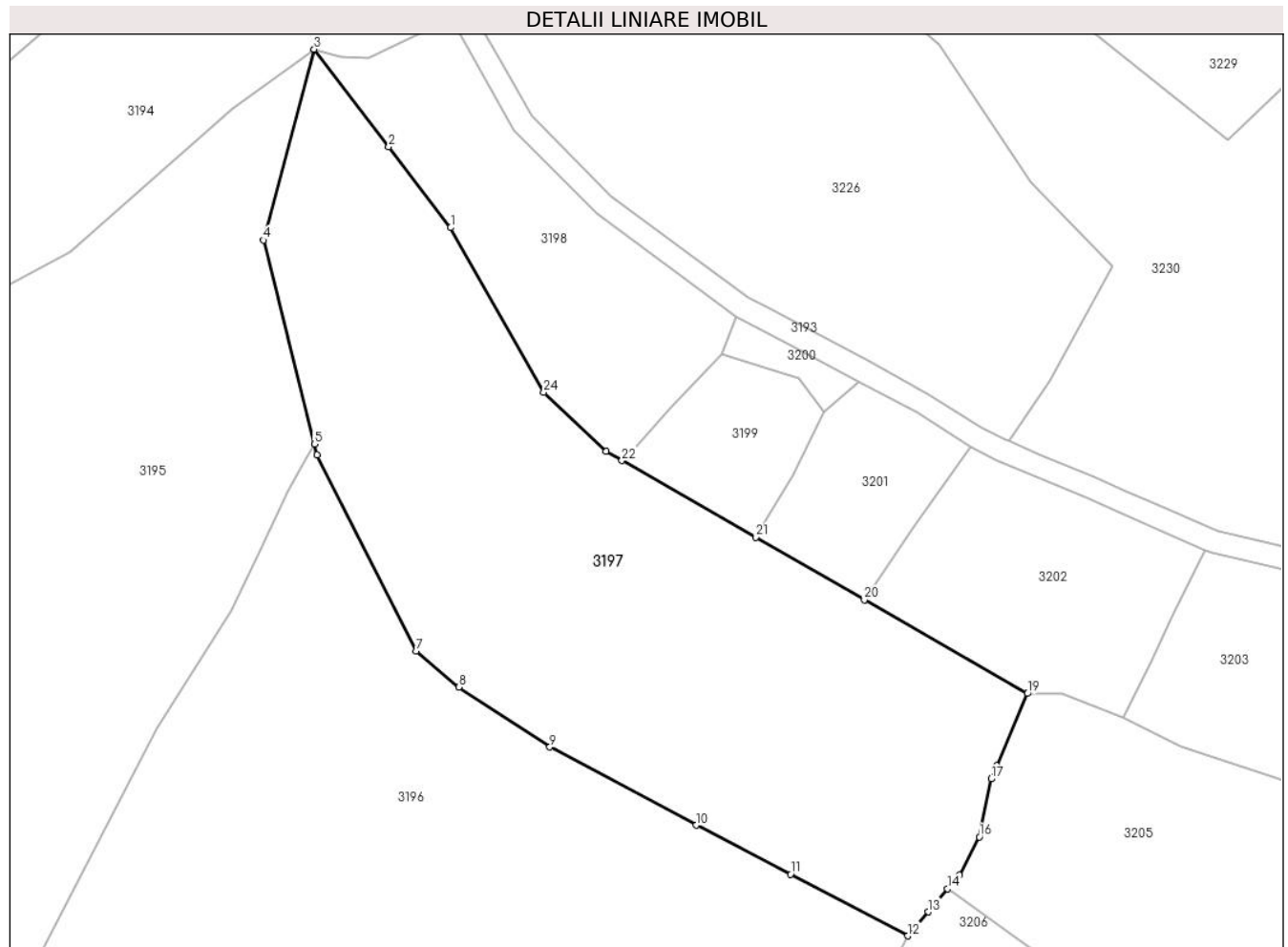
C. Partea III. SARCINI .

Inscrieri privind dezmembramintele dreptului de proprietate, drepturi reale de garanție și sarcini	Referințe
NU SUNT	

Teren

Nr cadastral	Suprafața (mp)*	Observații / Referințe
70755	4.495	

* Suprafața este determinată în planul de proiecție Stereo 70.



Date referitoare la teren

Crt	Categorie folosință	Intravilan	Suprafața (mp)	Tarla	Parcelă	Nr. topo	Observații / Referințe
1	faneata	NU	4.495	-	-	-	IMOBIL IMPREJMUIT CU GARD

Lungime Segmente

1) Valorile lungimilor segmentelor sunt obținute din proiecție în plan.

Punct început	X / Y	Punct sfârșit	X / Y	Lungime segment (** (m)
1	344.452,715 545.865,762	2	344.444,357 545.876,68	13.75
3	344.434,256 545.889,876	4	344.427,398 545.864,081	26.691
5	344.434,299 545.836,51	6	344.434,66 545.835,069	1.486
7	344.448,044 545.808,572	8	344.453,85 545.803,708	7.574
9	344.466,139 545.795,593	10	344.485,909 545.785,022	22.419

Punct început	X / Y	Punct sfârșit	X / Y	Lungime segment (** (m)
2	344.444,357 545.876,68	3	344.434,256 545.889,876	16.618
4	344.427,398 545.864,081	5	344.434,299 545.836,51	28.422
6	344.434,66 545.835,069	7	344.448,044 545.808,572	29.685
8	344.453,85 545.803,708	9	344.466,139 545.795,593	14.727
10	344.485,909 545.785,022	11	344.498,693 545.778,42	14.388

Punct început	X / Y	Punct sfârșit	X / Y	Lungime segment (** (m)
11	344.498,693 545.778,42	12	344.514,512 545.770,075	17.885
13	344.517,273 545.773,314	14	344.519,924 545.776,423	4.086
15	344.521,518 545.778,294	16	344.524,197 545.783,446	5.807
17	344.525,803 545.791,283	18	344.526,568 545.793,073	1.947
19	344.530,734 545.802,823	20	344.508,667 545.815,488	25.443
21	344.493,967 545.823,924	22	344.475,883 545.834,302	20.85
23	344.473,733 545.835,536	24	344.465,317 545.843,519	11.6

Punct început	X / Y	Punct sfârșit	X / Y	Lungime segment (** (m)
12	344.514,512 545.770,075	13	344.517,273 545.773,314	4.256
14	344.519,924 545.776,423	15	344.521,518 545.778,294	2.458
16	344.524,197 545.783,446	17	344.525,803 545.791,283	8.0
18	344.526,568 545.793,073	19	344.530,734 545.802,823	10.603
20	344.508,667 545.815,488	21	344.493,967 545.823,924	16.949
22	344.475,883 545.834,302	23	344.473,733 545.835,536	2.479
24	344.465,317 545.843,519	1	344.452,715 545.865,762	25.565

** Lungimile segmentelor sunt determinate în planul de proiecție Stereo 70 și sunt rotunjite la 1 milimetru.

*** Distanța dintre puncte este formată din segmente cumulate ce sunt mai mici decât valoarea 1 milimetru.

**DATE DESPRE IMOBILUL NR. 3198**

Oficiul de Cadastru și Publicitate Imobiliară ALBA
Biroul de Cadastru și Publicitate Imobiliară Campeni

A. Partea I. Descrierea imobilului

TEREN Extravilan

Nr. CF vechi:8
Nr. topografic:844

Adresa: Jud. Alba

Nr. Crt	Nr cadastral Nr. topografic	Suprafața* (mp)	Observații / Referințe
A1		1.183	Sector cadastral:38 Teren neimprejmuit; Parte din Cartea Funciara veche nr.8 Sacatura, cu nr. topografic vechi 844. Configuratia imobilului stabilita conform identificarii in teren si a masuratorilor efectuate nu corespunde cu situatia tehnica a imobilului din cartea funciara veche, conform ordinul ANCP nr. 600/2023.

B. Partea II. Proprietari și acte

Inscrieri privitoare la dreptul de proprietate și alte drepturi reale		Referințe
3198 / 12/03/2024		
Act Normativ nr. 7, din 13/03/1996 emis de PARLAMENT;		
B1	Intabulare, drept de PROPRIETATE, dobandit prin Lege, cota actuala 1/1, cota initiala 1/1 1) NEIDENTIFICAT NEIDENTIFICAT	A1
Act Administrativ nr. 1040, din 06/03/2024 emis de COMUNA VADU MOȚILOR;		
B2	Se noteaza posesia factica in favoarea lui Briciu Sabin 1) BRICIU SABIN	A1

C. Partea III. SARCINI .

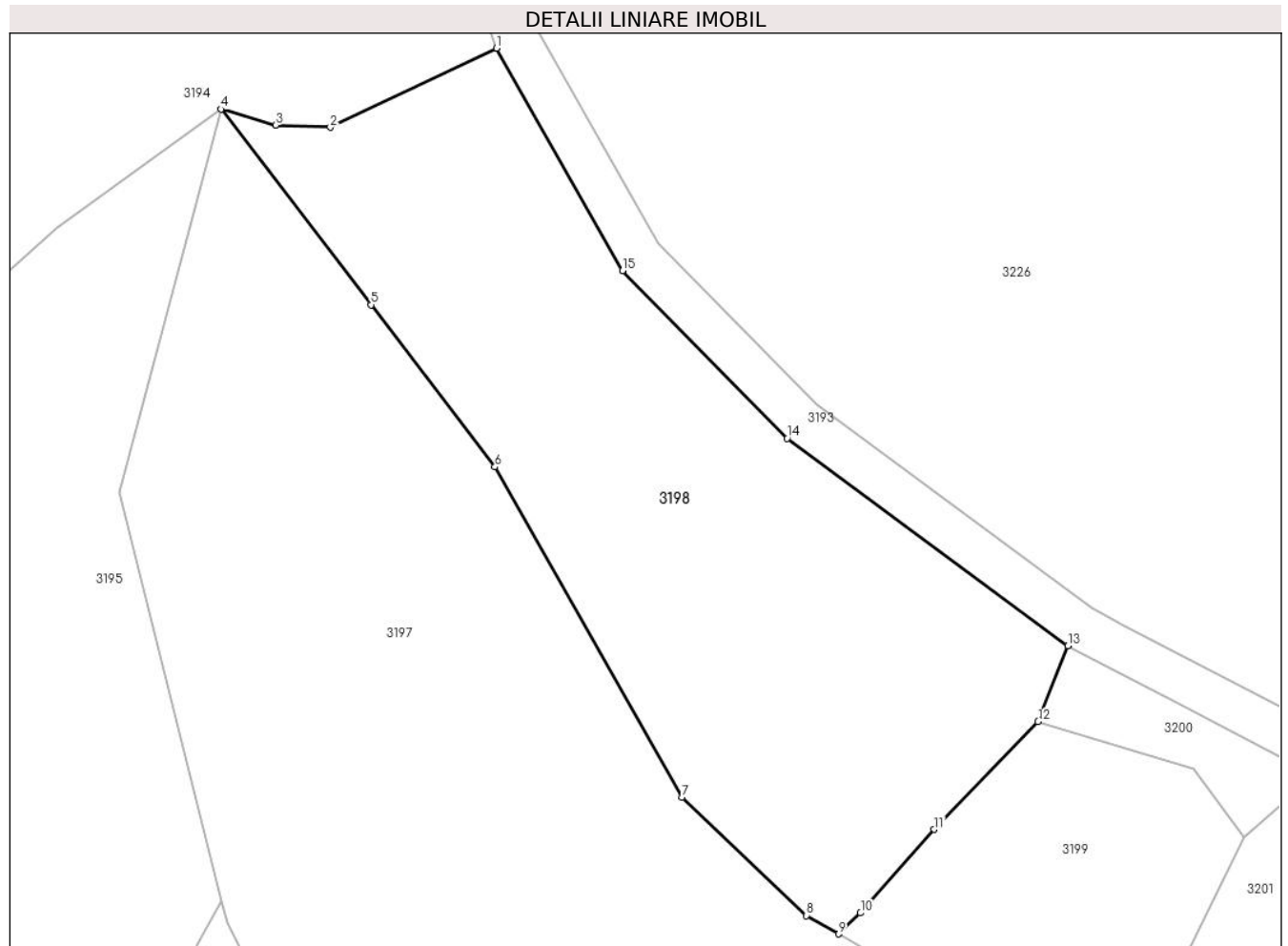
Inscrieri privind dezmembramintele dreptului de proprietate, drepturi reale de garanție și sarcini	Referințe
NU SUNT	

Anexa Nr. 1 La Partea I

Teren

Nr cadastral	Suprafața (mp)*	Observații / Referințe
	1.183	Parte din Cartea Funciara veche nr.8 Sacatura, cu nr. topografic vechi 844. Configuratia imobilului stabilita conform identificarii in teren si a masuratorilor efectuate nu corespunde cu situatia tehnica a imobilului din cartea funciara veche, conform ordinul ANCPi nr. 600/2023.

* Suprafața este determinată în planul de proiecție Stereo 70.



Date referitoare la teren

Crt	Categorie folosință	Intravilan	Suprafața (mp)	Tarla	Parcelă	Nr. topo	Observații / Referințe
1	faneata	NU	1.183	-	-	-	

Lungime Segmente

1) Valorile lungimilor segmentelor sunt obținute din proiecție în plan.

Punct început	X / Y	Punct sfârșit	X / Y	Lungime segment (** (m)
1	344.452,816 545.893,974	2	344.441,614 545.888,649	12.403
2	344.441,614 545.888,649	3	344.437,91 545.888,798	3.707
3	344.437,91 545.888,798	4	344.434,256 545.889,876	3.81
4	344.434,256 545.889,876	5	344.444,357 545.876,68	16.618

Punct început	X / Y	Punct sfârșit	X / Y	Lungime segment (** (m)
5	344.444,357 545.876,68	6	344.452,715 545.865,762	13.75
6	344.452,715 545.865,762	7	344.465,317 545.843,519	25.565
7	344.465,317 545.843,519	8	344.473,733 545.835,536	11.6
8	344.473,733 545.835,536	9	344.475,883 545.834,302	2.479
9	344.475,883 545.834,302	10	344.477,374 545.835,715	2.054
10	344.477,374 545.835,715	11	344.482,357 545.841,337	7.512
11	344.482,357 545.841,337	12	344.489,356 545.848,601	10.087
12	344.489,356 545.848,601	13	344.491,355 545.853,72	5.495
13	344.491,355 545.853,72	14	344.472,431 545.867,693	23.524
14	344.472,431 545.867,693	15	344.461,318 545.878,995	15.85
15	344.461,318 545.878,995	1	344.452,816 545.893,974	17.224

** Lungimile segmentelor sunt determinate în planul de proiecție Stereo 70 și sunt rotunjite la 1 milimetru.

*** Distanța dintre puncte este formată din segmente cumulate ce sunt mai mici decât valoarea 1 milimetru.

**DATE DESPRE IMOBILUL NR. 3199**

Oficiul de Cadastru și Publicitate Imobiliară ALBA
Biroul de Cadastru și Publicitate Imobiliară Campeni

A. Partea I. Descrierea imobilului

TEREN Extravilan

Nr. CF vechi: 594, 15
Nr. topografic: 816, 817

Adresa: Jud. Alba

Nr. Crt	Nr cadastral Nr. topografic	Suprafața* (mp)	Observații / Referințe
A1		376	Sector cadastral: 38 Teren neimprejmuit; Parte din Cartea Funciara veche nr. 594, 15 Sacatura, cu nr. topografic vechi 816, 817. Configuratia imobilului stabilita conform identificarii in teren si a masuratorilor efectuate nu corespunde cu situatia tehnica a imobilului din cartea funciara veche, conform ordinul ANCP nr. 600/2023.

B. Partea II. Proprietari și acte

Inscrieri privitoare la dreptul de proprietate și alte drepturi reale		Referințe
3199 / 12/03/2024		
Act Normativ nr. 7, din 13/03/1996 emis de PARLAMENT;		
B1	Intabulare, drept de PROPRIETATE, dobandit prin Lege, cota actuala 1/1, cota initiala 1/1 1) NEIDENTIFICAT NEIDENTIFICAT	A1
Act Administrativ nr. 1041, din 06/03/2024 emis de COMUNA VADU MOȚILOR;		
B2	Se noteaza posesia factica in favoarea lui Borlea Dan-Dumitru și Borlea Rodica-Ana 1) BORLEA DAN-DUMITRU 2) BORLEA RODICA-ANA	A1

C. Partea III. SARCINI .

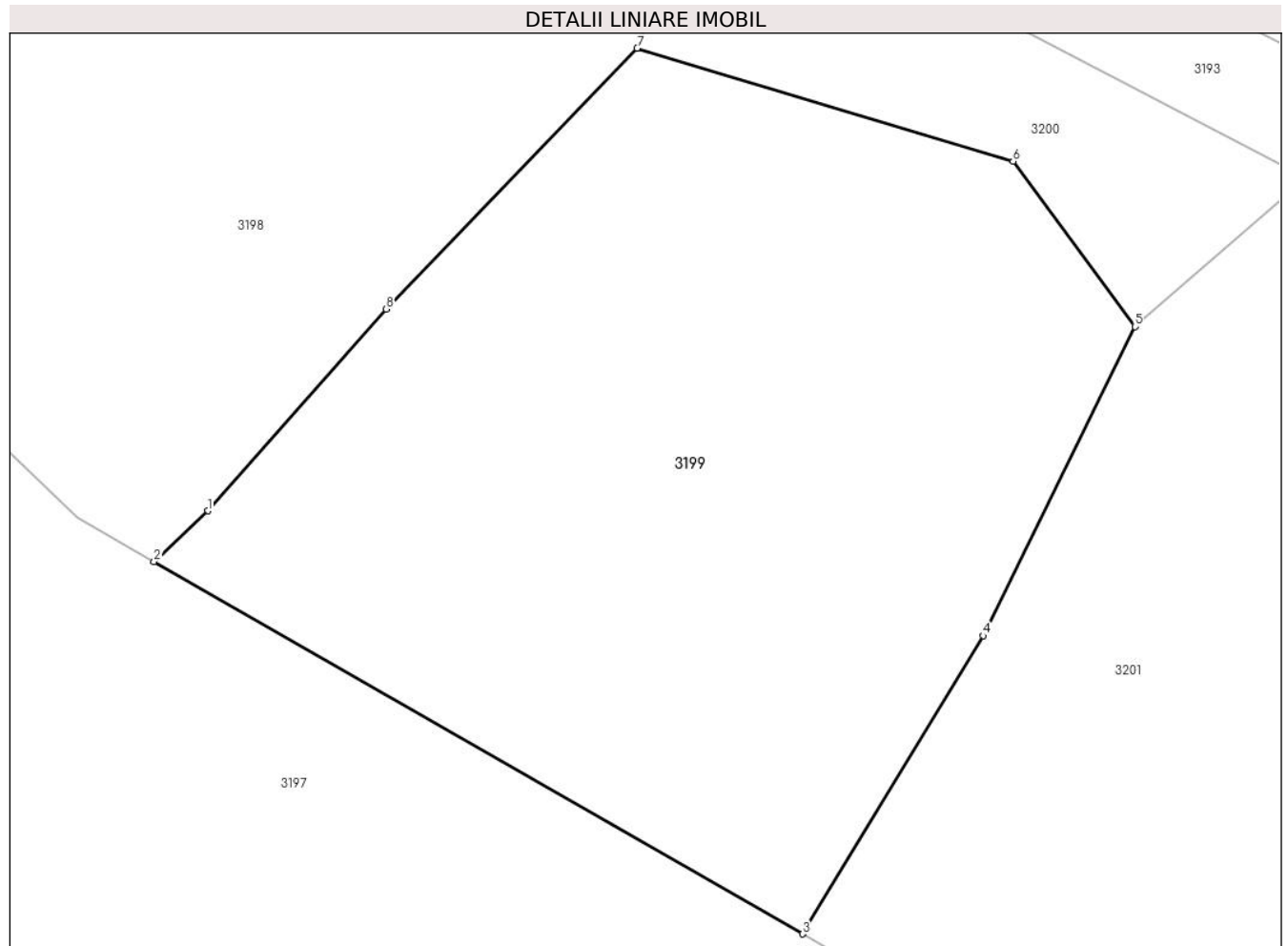
Inscrieri privind dezmembramintele dreptului de proprietate, drepturi reale de garanție și sarcini	Referințe
NU SUNT	

Anexa Nr. 1 La Partea I

Teren

Nr cadastral	Suprafața (mp)*	Observații / Referințe
	376	Parte din Cartea Funciara veche nr.594, 15 Sacatura, cu nr. topografic vechi 816, 817. Configuratia imobilului stabilita conform identificarii in teren si a masuratorilor efectuate nu corespunde cu situatia tehnica a imobilului din cartea funciara veche, conform ordinul ANCPi nr. 600/2023.

* Suprafața este determinată în planul de proiecție Stereo 70.



Date referitoare la teren

Crt	Categorie folosință	Intravilan	Suprafața (mp)	Tarla	Parcelă	Nr. topo	Observații / Referințe
1	pasune	NU	376	-	-	-	

Lungime Segmente

1) Valorile lungimilor segmentelor sunt obținute din proiecție în plan.

Punct început	X / Y	Punct sfârșit	X / Y	Lungime segment (** (m)
1	344.477,374 545.835,715	2	344.475,883 545.834,302	2.054
2	344.475,883 545.834,302	3	344.493,967 545.823,924	20.85
3	344.493,967 545.823,924	4	344.499,008 545.832,232	9.718
4	344.499,008 545.832,232	5	344.503,242 545.840,847	9.599

Punct început	X / Y	Punct sfârșit	X / Y	Lungime segment (** (m)
5	344.503,242 545.840,847	6	344.499,843 545.845,449	5.721
6	344.499,843 545.845,449	7	344.489,356 545.848,601	10.95
7	344.489,356 545.848,601	8	344.482,357 545.841,337	10.087
8	344.482,357 545.841,337	1	344.477,374 545.835,715	7.512

** Lungimile segmentelor sunt determinate în planul de proiecție Stereo 70 și sunt rotunjite la 1 milimetru.

*** Distanța dintre puncte este formată din segmente cumulate ce sunt mai mici decât valoarea 1 milimetru.

**DATE DESPRE IMOBILUL NR. 3200**

Oficiul de Cadastru și Publicitate Imobiliară ALBA
Biroul de Cadastru și Publicitate Imobiliară Campeni

A. Partea I. Descrierea imobilului

TEREN Extravilan

Nr. CF vechi: 594, 15
Nr. topografic: 816, 817

Adresa: Jud. Alba

Nr. Crt	Nr cadastral Nr. topografic	Suprafața* (mp)	Observații / Referințe
A1		80	Sector cadastral: 38 Teren neimprejmuit; Parte din Cartea Funciara veche nr. 594, 15 Sacatura, cu nr. topografic vechi 816, 817. Configuratia imobilului stabilita conform identificarii in teren si a masuratorilor efectuate nu corespunde cu situatia tehnica a imobilului din cartea funciara veche, conform ordinul ANCP nr. 600/2023.

B. Partea II. Proprietari și acte

Inscrieri privitoare la dreptul de proprietate și alte drepturi reale		Referințe
3200 / 12/03/2024		
Act Normativ nr. 7, din 13/03/1996 emis de PARLAMENT;		
B1	Intabulare, drept de PROPRIETATE, dobandit prin Lege, cota actuala 1/1, cota initiala 1/1 1) NEIDENTIFICAT NEIDENTIFICAT	A1
Act Administrativ nr. 1042, din 06/03/2024 emis de COMUNA VADU MOȚILOR;		
B2	Se noteaza posesia factica in favoarea lui Scrob Cornel-Cristian 1) SCROB CORNEL-CRISTIAN	A1

C. Partea III. SARCINI .

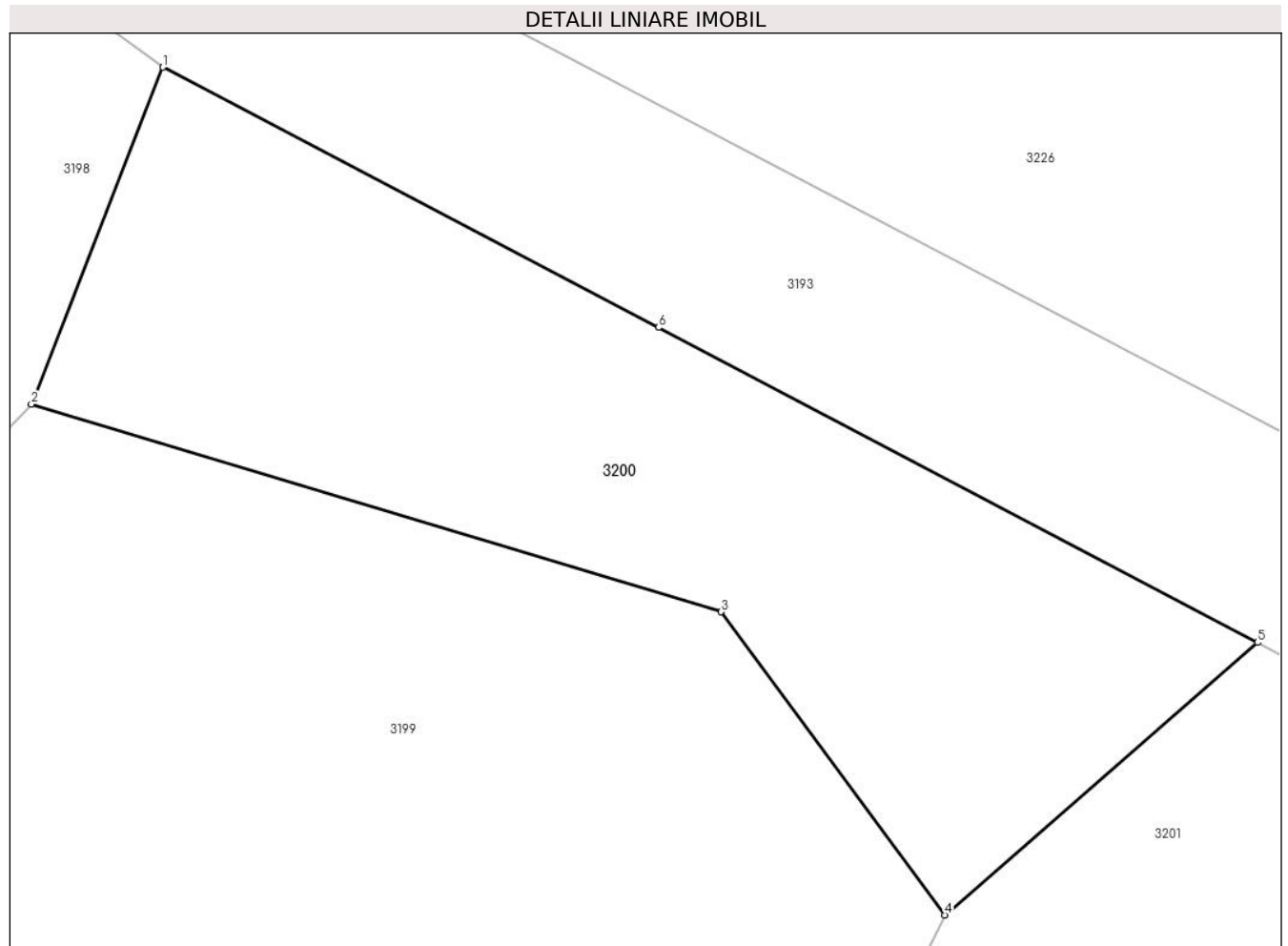
Inscrieri privind dezmembramintele dreptului de proprietate, drepturi reale de garanție și sarcini	Referințe
NU SUNT	

Anexa Nr. 1 La Partea I

Teren

Nr cadastral	Suprafața (mp)*	Observații / Referințe
	80	Parte din Cartea Funciara veche nr.594, 15 Sacatura, cu nr. topografic vechi 816, 817. Configuratia imobilului stabilita conform identificarii in teren si a masuratorilor efectuate nu corespunde cu situatia tehnica a imobilului din cartea funciara veche, conform ordinul ANCPI nr. 600/2023.

* Suprafața este determinată în planul de proiecție Stereo 70.



Date referitoare la teren

Crt	Categorie folosință	Intravilan	Suprafața (mp)	Tarla	Parcelă	Nr. topo	Observații / Referințe
1	pasune	NU	80	-	-	-	

Lungime Segmente

1) Valorile lungimilor segmentelor sunt obținute din proiecție în plan.

Punct început	X / Y	Punct sfârșit	X / Y	Lungime segment (** (m)
1	344.491,355 545.853,72	2	344.489,356 545.848,601	5.495
2	344.489,356 545.848,601	3	344.499,843 545.845,449	10.95
3	344.499,843 545.845,449	4	344.503,242 545.840,847	5.721
4	344.503,242 545.840,847	5	344.507,998 545.844,986	6.305

Punct început	X / Y	Punct sfârșit	X / Y	Lungime segment (** (m)
5	344.507,998 545.844,986	6	344.498,887 545.849,767	10.289
6	344.498,887 545.849,767	1	344.491,355 545.853,72	8.506

** Lungimile segmentelor sunt determinate în planul de proiecție Stereo 70 și sunt rotunjite la 1 milimetru.

*** Distanța dintre puncte este formată din segmente cumulate ce sunt mai mici decât valoarea 1 milimetru.

**DATE DESPRE IMOBILUL NR. 3201**

Oficiul de Cadastru și Publicitate Imobiliară ALBA
Biroul de Cadastru și Publicitate Imobiliară Campeni

A. Partea I. Descrierea imobilului

TEREN Extravilan

Nr. CF vechi: 594, 15
Nr. topografic: 816, 817

Adresa: Jud. Alba

Nr. Crt	Nr cadastral Nr. topografic	Suprafața* (mp)	Observații / Referințe
A1		452	Sector cadastral: 38 Teren neimprejmuit; Parte din Cartea Funciara veche nr. 594, 15 Sacatura, cu nr. topografic vechi 816, 817. Configuratia imobilului stabilita conform identificarii in teren si a masuratorilor efectuate nu corespunde cu situatia tehnica a imobilului din cartea funciara veche, conform ordinul ANCP nr. 600/2023.

B. Partea II. Proprietari și acte

Inscrieri privitoare la dreptul de proprietate și alte drepturi reale		Referințe
3201 / 12/03/2024		
Act Normativ nr. 7, din 13/03/1996 emis de PARLAMENT;		
B1	Intabulare, drept de PROPRIETATE, dobandit prin Lege, cota actuala 1/1, cota initiala 1/1 1) NEIDENTIFICAT NEIDENTIFICAT	A1
Act Administrativ nr. 1043, din 06/03/2024 emis de COMUNA VADU MOȚILOR;		
B2	Se noteaza posesia factica in favoarea lui Briciu Sabin 1) BRICIU SABIN	A1

C. Partea III. SARCINI .

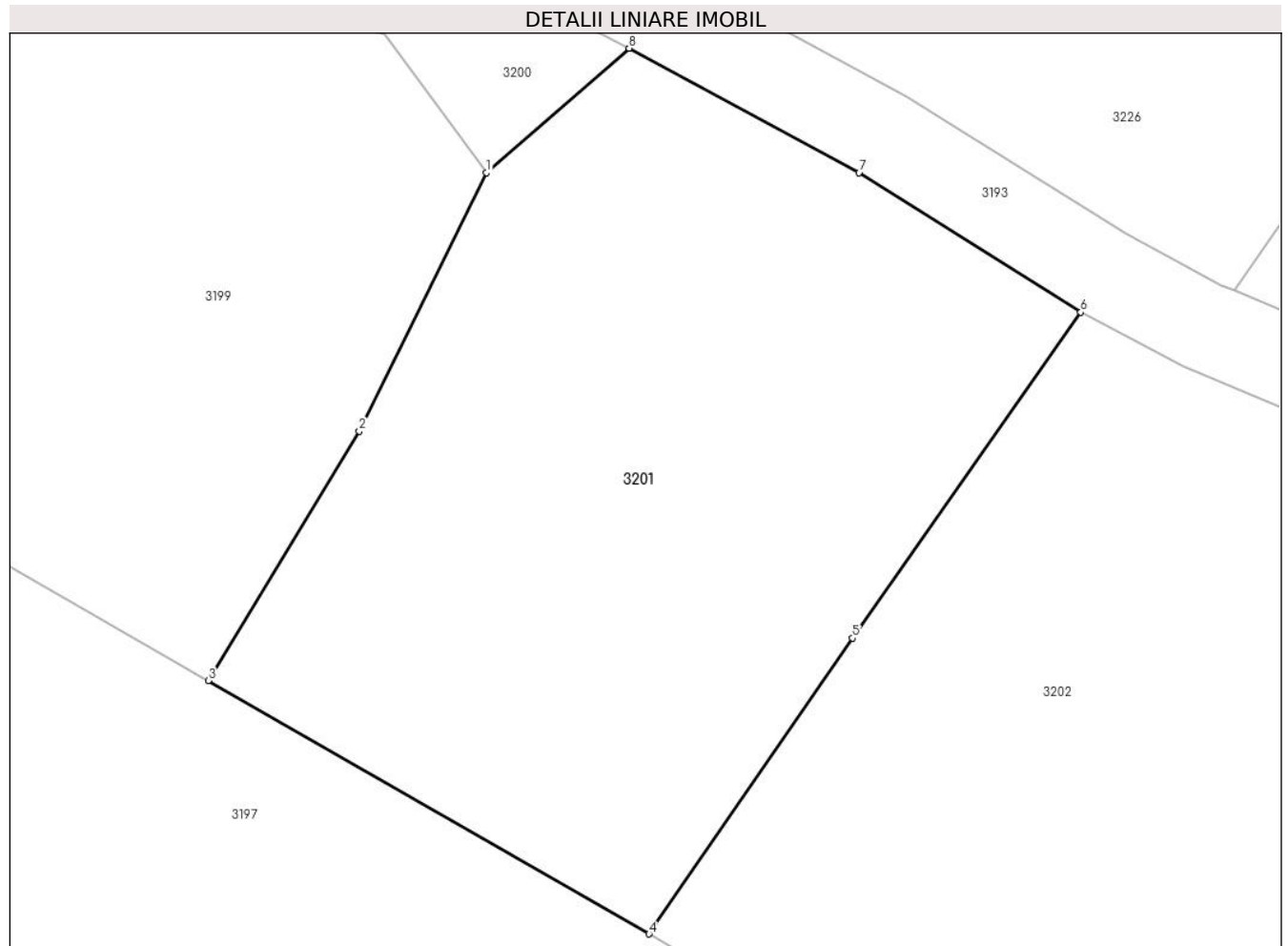
Inscrieri privind dezmembramintele dreptului de proprietate, drepturi reale de garanție și sarcini	Referințe
NU SUNT	

Anexa Nr. 1 La Partea I

Teren

Nr cadastral	Suprafața (mp)*	Observații / Referințe
	452	Parte din Cartea Funciara veche nr.594, 15 Sacatura, cu nr. topografic vechi 816, 817. Configuratia imobilului stabilita conform identificarii in teren si a masuratorilor efectuate nu corespunde cu situatia tehnica a imobilului din cartea funciara veche, conform ordinul ANCPi nr. 600/2023.

* Suprafața este determinată în planul de proiecție Stereo 70.



Date referitoare la teren

Crt	Categorie folosință	Intra vilan	Suprafața (mp)	Tarla	Parcelă	Nr. topo	Observații / Referințe
1	pasune	NU	452	-	-	-	

Lungime Segmente

1) Valorile lungimilor segmentelor sunt obținute din proiecție în plan.

Punct început	X / Y	Punct sfârșit	X / Y	Lungime segment (** (m)
1	344.503,242 545.840,847	2	344.499,008 545.832,232	9.599
2	344.499,008 545.832,232	3	344.493,967 545.823,924	9.718
3	344.493,967 545.823,924	4	344.508,667 545.815,488	16.949
4	344.508,667 545.815,488	5	344.515,448 545.825,341	11.961

Punct început	X / Y	Punct sfârșit	X / Y	Lungime segment (** (m)
5	344.515,448 545.825,341	6	344.523,064 545.836,197	13.261
6	344.523,064 545.836,197	7	344.515,67 545.840,839	8.73
7	344.515,67 545.840,839	8	344.507,998 545.844,986	8.721
8	344.507,998 545.844,986	1	344.503,242 545.840,847	6.305

** Lungimile segmentelor sunt determinate în planul de proiecție Stereo 70 și sunt rotunjite la 1 milimetru.

*** Distanța dintre puncte este formată din segmente cumulate ce sunt mai mici decât valoarea 1 milimetru.

**DATE DESPRE IMOBILUL NR. 3202**

Oficiul de Cadastru și Publicitate Imobiliară ALBA
Biroul de Cadastru și Publicitate Imobiliară Campeni

A. Partea I. Descrierea imobilului

TEREN Extravilan

Nr. CF vechi:6
Nr. topografic:824

Adresa: Jud. Alba

Nr. Crt	Nr cadastral Nr. topografic	Suprafața* (mp)	Observații / Referințe
A1		949	Sector cadastral:38 Teren neimprejmuit; Parte din Cartea Funciara veche nr.6 Sacatura, cu nr. topografic vechi 824. Configuratia imobilului stabilita conform identificarii in teren si a masuratorilor efectuate nu corespunde cu situatia tehnica a imobilului din cartea funciara veche, conform ordinul ANCP nr. 600/2023.

B. Partea II. Proprietari și acte

Inscrieri privitoare la dreptul de proprietate și alte drepturi reale		Referințe
3202 / 12/03/2024		
Act Normativ nr. 7, din 13/03/1996 emis de PARLAMENT;		
B1	Intabulare, drept de PROPRIETATE, dobandit prin Lege, cota actuala 1/1, cota initiala 1/1 1) NEIDENTIFICAT NEIDENTIFICAT	A1
Act Administrativ nr. 1044, din 06/03/2024 emis de COMUNA VADU MOȚILOR;		
B2	Se noteaza posesia factica in favoarea lui Borlea Dan-Dumitru și Borlea Rodica-Ana 1) BORLEA DAN-DUMITRU 2) BORLEA RODICA-ANA	A1

C. Partea III. SARCINI .

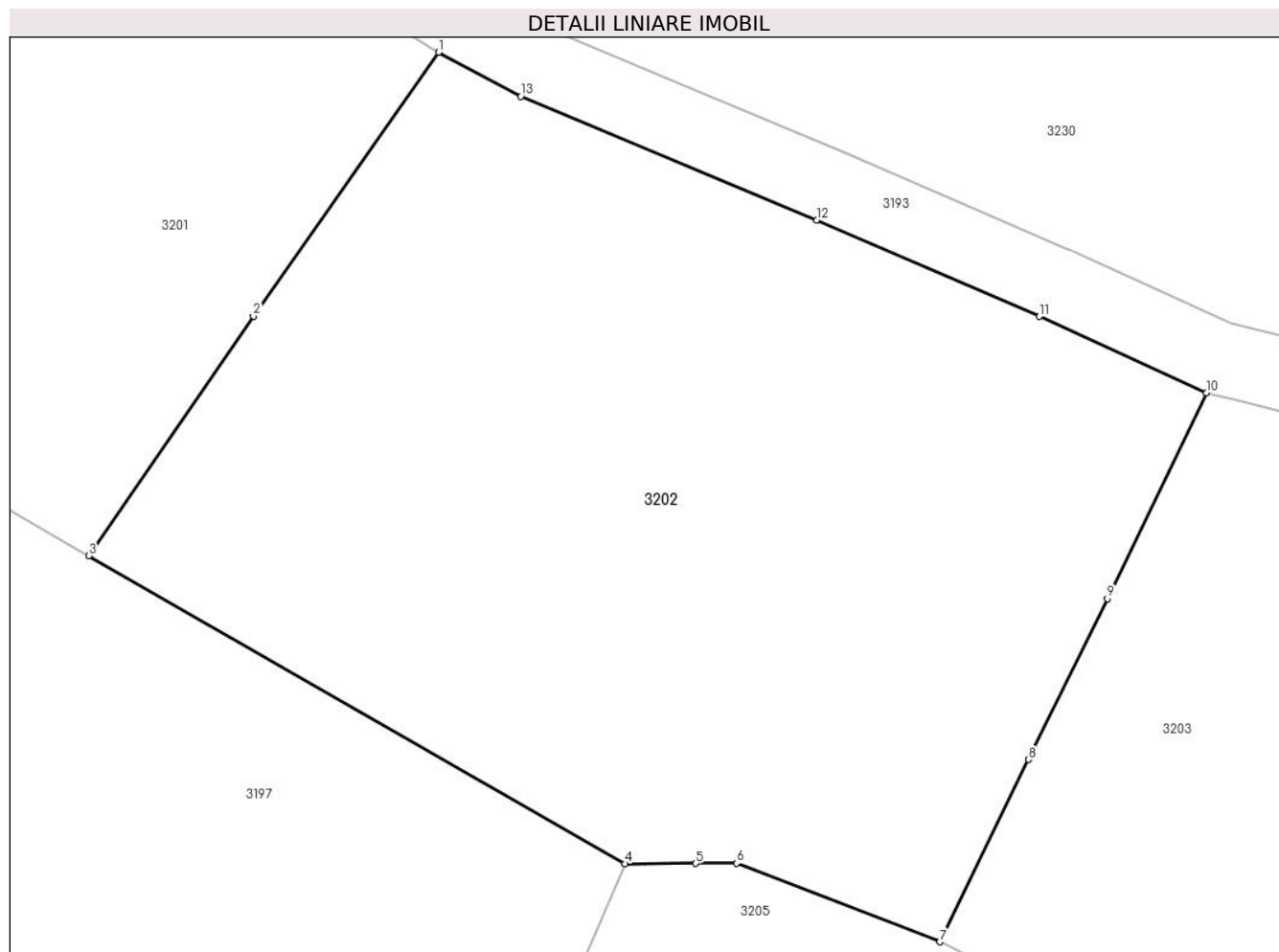
Inscrieri privind dezmembramintele dreptului de proprietate, drepturi reale de garanție și sarcini	Referințe
NU SUNT	

Anexa Nr. 1 La Partea I

Teren

Nr cadastral	Suprafața (mp)*	Observații / Referințe
	949	Parte din Cartea Funciara veche nr.6 Sacatura, cu nr. topografic vechi 824. Configuratia imobilului stabilita conform identificarii in teren si a masuratorilor efectuate nu corespunde cu situatia tehnica a imobilului din cartea funciara veche, conform ordinul ANCPI nr. 600/2023.

* Suprafața este determinată în planul de proiecție Stereo 70.



Date referitoare la teren

Crt	Categorie folosință	Intramilan	Suprafața (mp)	Tarla	Parcelă	Nr. topo	Observații / Referințe
1	pasune	NU	949	-	-	-	

Lungime Segmente

1) Valorile lungimilor segmentelor sunt obținute din proiecție în plan.

Punct început	X / Y	Punct sfârșit	X / Y	Lungime segment (** (m)
1	344.523,064 545.836,197	2	344.515,448 545.825,341	13.261
2	344.515,448 545.825,341	3	344.508,667 545.815,488	11.961
3	344.508,667 545.815,488	4	344.530,734 545.802,823	25.443
4	344.530,734 545.802,823	5	344.533,649 545.802,837	2.915

Punct început	X / Y	Punct sfârșit	X / Y	Lungime segment (** (m)
5	344.533,649 545.802,837	6	344.535,329 545.802,845	1.68
6	344.535,329 545.802,845	7	344.543,689 545.799,615	8.962
7	344.543,689 545.799,615	8	344.547,356 545.807,108	8.342
8	344.547,356 545.807,108	9	344.550,591 545.813,734	7.374
9	344.550,591 545.813,734	10	344.554,679 545.822,189	9.391
10	344.554,679 545.822,189	11	344.547,79 545.825,337	7.574
11	344.547,79 545.825,337	12	344.538,635 545.829,292	9.973
12	344.538,635 545.829,292	13	344.526,453 545.834,382	13.203
13	344.526,453 545.834,382	1	344.523,064 545.836,197	3.844

** Lungimile segmentelor sunt determinate în planul de proiecție Stereo 70 și sunt rotunjite la 1 milimetru.

*** Distanța dintre puncte este formată din segmente cumulate ce sunt mai mici decât valoarea 1 milimetru.

**DATE DESPRE IMOBILUL NR. 3203**

Oficiul de Cadastru și Publicitate Imobiliară ALBA
Biroul de Cadastru și Publicitate Imobiliară Campeni

A. Partea I. Descrierea imobilului

TEREN Extravilan

Nr. CF vechi:13
Nr. topografic:823

Adresa: Jud. Alba

Nr. Crt	Nr cadastral Nr. topografic	Suprafața* (mp)	Observații / Referințe
A1		1.516	Sector cadastral:38 Teren neimprejmuit; Parte din Cartea Funciara veche nr.13 Sacatura, cu nr. topografic vechi 823. Configuratia imobilului stabilita conform identificarii in teren si a masuratorilor efectuate nu corespunde cu situatia tehnica a imobilului din cartea funciara veche, conform ordinul ANCP nr. 600/2023.

B. Partea II. Proprietari și acte

Inscrieri privitoare la dreptul de proprietate și alte drepturi reale		Referințe
3203 / 12/03/2024		
Act Normativ nr. 7, din 13/03/1996 emis de PARLAMENT;		
B1	Intabulare, drept de PROPRIETATE, dobandit prin Lege, cota actuala 1/1, cota initiala 1/1 1) NEIDENTIFICAT NEIDENTIFICAT	A1
Act Administrativ nr. 1045, din 06/03/2024 emis de COMUNA VADU MOȚILOR;		
B2	Se noteaza posesia factica in favoarea lui Corcheș Cornelius-Radu 1) CORCHEȘ CORNELIUS-RADU	A1

C. Partea III. SARCINI .

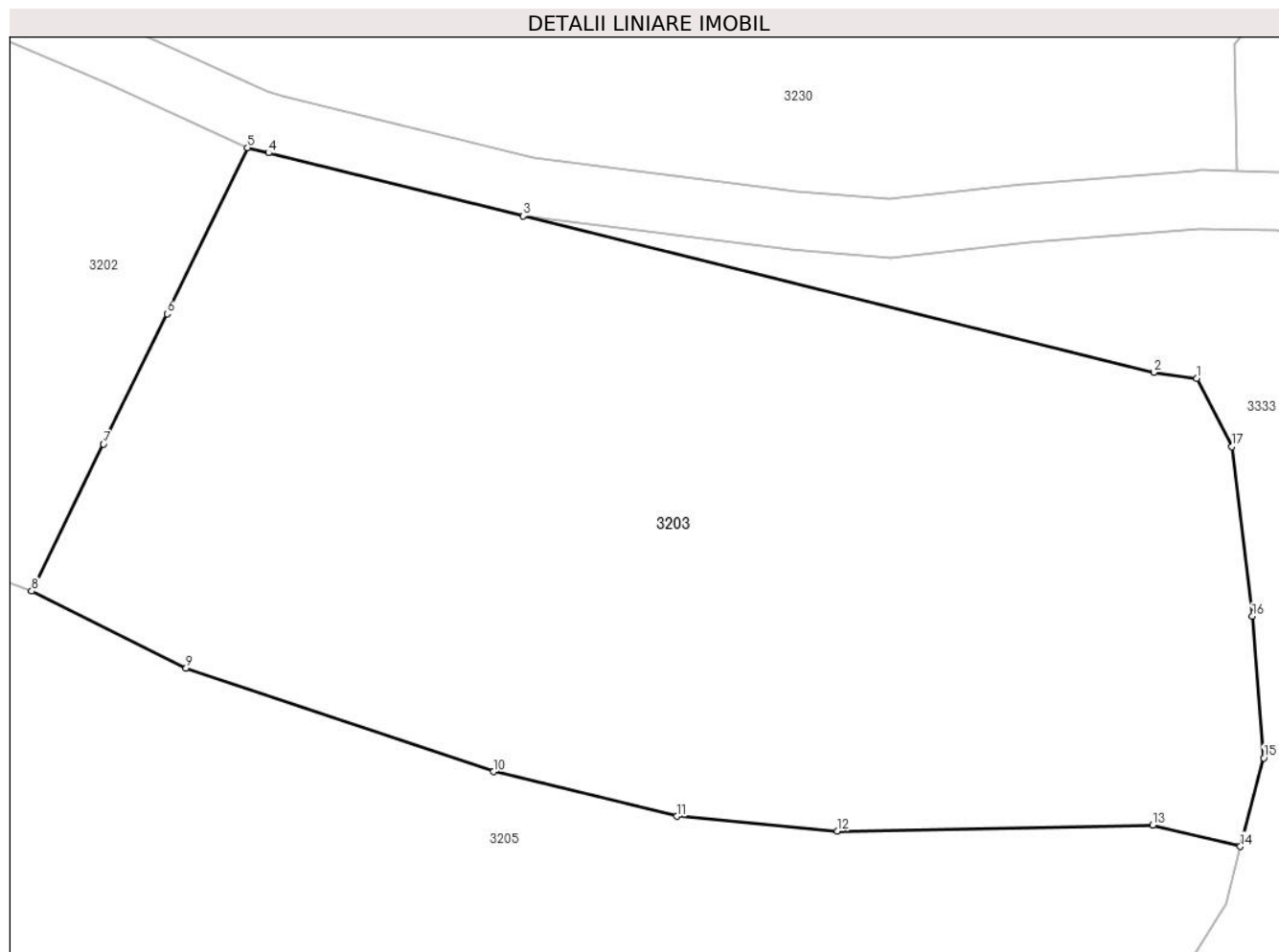
Inscrieri privind dezmembramintele dreptului de proprietate, drepturi reale de garanție și sarcini	Referințe
NU SUNT	

Anexa Nr. 1 La Partea I

Teren

Nr cadastral	Suprafața (mp)*	Observații / Referințe
	1.516	Parte din Cartea Funciara veche nr.13 Sacatura, cu nr. topografic vechi 823. Configuratia imobilului stabilita conform identificarii in teren si a masuratorilor efectuate nu corespunde cu situatia tehnica a imobilului din cartea funciara veche, conform ordinul ANCPi nr. 600/2023.

* Suprafața este determinată în planul de proiecție Stereo 70.



Date referitoare la teren

Crt	Categorie folosință	Intravilan	Suprafața (mp)	Tarla	Parcelă	Nr. topo	Observații / Referințe
1	faneata	NU	1.516	-	-	-	

Lungime Segmente

1) Valorile lungimilor segmentelor sunt obținute din proiecție în plan.

Punct început	X / Y	Punct sfârșit	X / Y	Lungime segment (** (m)
1	344.603,045 545.810,439	2	344.600,847 545.810,749	2.22
2	344.600,847 545.810,749	3	344.568,738 545.818,705	33.08
3	344.568,738 545.818,705	4	344.555,749 545.821,924	13.382
4	344.555,749 545.821,924	5	344.554,679 545.822,189	1.102

Punct început	X / Y	Punct sfârșit	X / Y	Lungime segment (** (m)
5	344.554,679 545.822,189	6	344.550,591 545.813,734	9.391
6	344.550,591 545.813,734	7	344.547,356 545.807,108	7.374
7	344.547,356 545.807,108	8	344.543,689 545.799,615	8.342
8	344.543,689 545.799,615	9	344.551,559 545.795,689	8.795
9	344.551,559 545.795,689	10	344.567,215 545.790,425	16.517
10	344.567,215 545.790,425	11	344.576,561 545.788,151	9.619
11	344.576,561 545.788,151	12	344.584,724 545.787,408	8.197
12	344.584,724 545.787,408	13	344.600,799 545.787,705	16.078
13	344.600,799 545.787,705	14	344.605,265 545.786,62	4.596
14	344.605,265 545.786,62	15	344.606,451 545.791,126	4.659
15	344.606,451 545.791,126	16	344.605,866 545.798,335	7.233
16	344.605,866 545.798,335	17	344.604,827 545.806,974	8.701
17	344.604,827 545.806,974	1	344.603,045 545.810,439	3.896

** Lungimile segmentelor sunt determinate în planul de proiecție Stereo 70 și sunt rotunjite la 1 milimetru.

*** Distanța dintre puncte este formată din segmente cumulate ce sunt mai mici decât valoarea 1 milimetru.

**DATE DESPRE IMOBILUL NR. 3204**

Oficiul de Cadastru și Publicitate Imobiliară ALBA
Biroul de Cadastru și Publicitate Imobiliară Campeni

A. Partea I. Descrierea imobilului

Nr. CF vechi: 1334, 672, 987, 457, 672,
1564, 61, 883, 671, 558

Nr. topografic: 689, 749, 750, 751, 752,
753, 753/a, 754, 755, 756, 757, 781/2,
782/2, 783, 784, 764/2/2, 764/2/3, 785,
786, 787, 804/1, 805/1,

TEREN Necunoscut

Adresa: Loc. Necsesti, Nr. 282, Jud. Alba

Nr. Crt	Nr cadastral Nr. topografic	Suprafața* (mp)	Observații / Referințe
A1		49.845	(observatiile sunt pe linia urmatoare)
Sector cadastral: 38 Teren neimprejmuit; Parte din Cartea Funciara veche nr. 1334, 672, 987, 457, 672, 1564, 61, 883, 671, 558 Sacatura, cu nr. topografic vechi 689, 749, 750, 751, 752, 753, 753/a, 754, 755, 756, 757, 781/2, 782/2, 783, 784, 764/2/2, 764/2/3, 785, 786, 787, 804/1, 805/1. Configuratia imobilului stabilita conform identificarii in teren si a masuratorilor efectuate nu corespunde cu situatia tehnica a imobilului din cartea funciara veche, conform ordinul ANCP nr. 600/2023. Pe teren exista 3 stalpi de electricitate.			

Construcții

Crt	Nr cadastral Nr. topografic	Adresa	Observații / Referințe
A1.1		Loc. Necsesti, Nr. 282, Jud. Alba	Nr. niveluri: 1; S. construita la sol: 81 mp; CASA DE LOCUIT
A1.2		Loc. Necsesti, Nr. 282, Jud. Alba	Nr. niveluri: 1; S. construita la sol: 25 mp; ANEXA
A1.3		Loc. Necsesti, Nr. 282, Jud. Alba	Nr. niveluri: 1; S. construita la sol: 14 mp; ANEXA
A1.4		Loc. Necsesti, Nr. 282, Jud. Alba	Nr. niveluri: 1; S. construita la sol: 86 mp; GRAJD
A1.5		Loc. Necsesti, Nr. 282, Jud. Alba	Nr. niveluri: 1; S. construita la sol: 14 mp; COCINA

B. Partea II. Proprietari și acte

Inscrieri privitoare la dreptul de proprietate și alte drepturi reale		Referințe
3204 / 12/03/2024		
Act Normativ nr. 7, din 13/03/1996 emis de PARLAMENT;		
B1	Intabulare, drept de PROPRIETATE, dobandit prin Lege, cota actuala 1/1, cota initiala 1/1 1) NEIDENTIFICAT NEIDENTIFICAT	A1
Act Administrativ nr. 1046, din 06/03/2024 emis de COMUNA VADU MOȚILOR;		
B2	Se noteaza posesia factica in favoarea lui Scrob Nicolae 1) SCROB NICOLAE	A1
B3	Intabulare, drept de PROPRIETATE, dobandit prin Construire, cota actuala 1/1, cota initiala 1/1 1) SCROB NICOLAE	A1.1, A1.2, A1.3, A1.4, A1.5

C. Partea III. SARCINI .

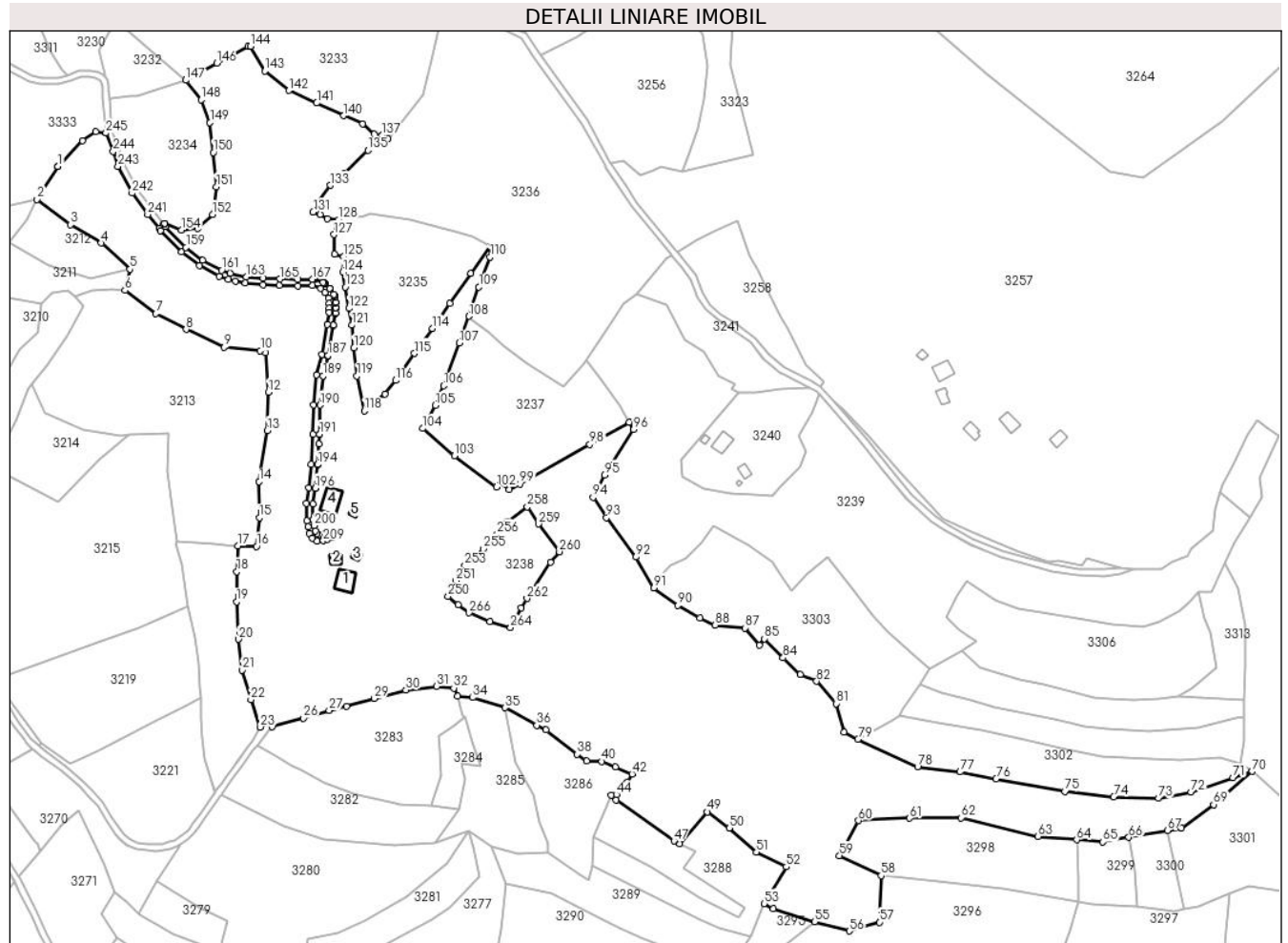
Inscrieri privind dezmembramintele dreptului de proprietate, drepturi reale de garanție și sarcini	Referințe
NU SUNT	

Anexa Nr. 1 La Partea I

Teren

Nr cadastral	Suprafața (mp)*	Observații / Referințe
	49.845	Parte din Cartea Funciara veche nr.1334, 672, 987, 457, 672, 1564, 61, 883, 671, 558 Sacatura, cu nr. topografic vechi 689, 749, 750, 751, 752, 753, 753/a, 754, 755, 756, 757, 781/2, 782/2, 783, 784, 764/2/2, 764/2/3, 785, 786, 787, 804/1, 805/1,. Configuratia imobilului stabilita conform identificarii in teren si a masuratorilor efectuate nu corespunde cu situatia tehnica a imobilului din cartea funciara veche, conform ordinul ANCPI nr. 600/2023. Pe teren exista 3 stalpi de electricitate.

* Suprafața este determinată în planul de proiecție Stereo 70.



Date referitoare la teren

Crt	Categorie folosință	Intra vilan	Suprafața (mp)	Tarla	Parcelă	Nr. topo	Observații / Referințe
1	curti constructii	DA	1.928	-	-	-	
2	pasune	NU	30.236	-	-	-	
3	faneata	NU	17.681	-	-	-	

Date referitoare la construcții

Crt	Număr	Destinație construcție	Supraf. (mp)	Situație juridică	Observații / Referințe
A1.1		construcții de locuințe	81	Cu acte	Nr. niveluri:1; S. construita la sol:81 mp; CASA DE LOCUIT
A1.2		construcții anexa	25	Cu acte	Nr. niveluri:1; S. construita la sol:25 mp; ANEXA
A1.3		construcții anexa	14	Cu acte	Nr. niveluri:1; S. construita la sol:14 mp; ANEXA
A1.4		construcții anexa	86	Cu acte	Nr. niveluri:1; S. construita la sol:86 mp; GRAJD
A1.5		construcții anexa	14	Cu acte	Nr. niveluri:1; S. construita la sol:14 mp; COCINA

Lungime Segmente

1) Valorile lungimilor segmentelor sunt obținute din proiectie în plan.

Punct început	X / Y	Punct sfârșit	X / Y	Lungime segment	Punct început	X / Y	Punct sfârșit	X / Y	Lungime segment	Punct început	X / Y	Punct sfârșit	X / Y	Lungime segment
1	344.671,825 545.756,847	2	344.662,047 545.741,315	18.354	2	344.662,047 545.741,315	3	344.677,602 545.729,418	19.583	3	344.677,602 545.729,418	4	344.692,188 545.720,932	16.875
4	344.692,188 545.720,932	5	344.705,706 545.708,607	18.293	5	344.705,706 545.708,607	6	344.703,284 545.698,608	10.288	6	344.703,284 545.698,608	7	344.717,826 545.687,742	18.153
7	344.717,826 545.687,742	8	344.731,982 545.680,376	15.958	8	344.731,982 545.680,376	9	344.749,799 545.671,973	19.699	9	344.749,799 545.671,973	10	344.766,803 545.670,347	17.082
10	344.766,803 545.670,347	11	344.769,157 545.669,318	2.569	11	344.769,157 545.669,318	12	344.770,565 545.650,968	18.404	12	344.770,565 545.650,968	13	344.770,09 545.632,929	18.045
13	344.770,09 545.632,929	14	344.766,255 545.608,963	24.271	14	344.766,255 545.608,963	15	344.766,34 545.591,927	17.036	15	344.766,34 545.591,927	16	344.765,035 545.578,547	13.443
16	344.765,035 545.578,547	17	344.756,278 545.578,717	8.759	17	344.756,278 545.578,717	18	344.755,759 545.566,715	12.013	18	344.755,759 545.566,715	19	344.755,602 545.552,542	14.174
19	344.755,602 545.552,542	20	344.756,599 545.534,981	17.589	20	344.756,599 545.534,981	21	344.758,318 545.520,503	14.58	21	344.758,318 545.520,503	22	344.762,347 545.506,601	14.474
22	344.762,347 545.506,601	23	344.766,808 545.493,762	13.592	23	344.766,808 545.493,762	24	344.769,185 545.495,649	3.035	24	344.769,185 545.495,649	25	344.772,366 545.494,017	3.575
25	344.772,366 545.494,017	26	344.787,096 545.497,994	15.257	26	344.787,096 545.497,994	27	344.799,06 545.501,592	12.493	27	344.799,06 545.501,592	28	344.807,26 545.503,571	8.435
28	344.807,26 545.503,571	29	344.820,26 545.507,223	13.503	29	344.820,26 545.507,223	30	344.835,075 545.511,173	15.333	30	344.835,075 545.511,173	31	344.849,605 545.512,875	14.629
31	344.849,605 545.512,875	32	344.857,579 545.512,051	8.016	32	344.857,579 545.512,051	33	344.859,363 545.508,213	4.232	33	344.859,363 545.508,213	34	344.866,528 545.507,604	7.191
34	344.866,528 545.507,604	35	344.881,598 545.502,831	15.808	35	344.881,598 545.502,831	36	344.896,528 545.494,61	17.044	36	344.896,528 545.494,61	37	344.900,9 545.492,395	4.901
37	344.900,9 545.492,395	38	344.915,524 545.480,917	18.59	38	344.915,524 545.480,917	39	344.919,936 545.477,757	5.427	39	344.919,936 545.477,757	40	344.927,078 545.477,659	7.143
40	344.927,078 545.477,659	41	344.933,557 545.475,105	6.964	41	344.933,557 545.475,105	42	344.941,298 545.471,705	8.455	42	344.941,298 545.471,705	43	344.938,734 545.467,788	4.682
43	344.938,734 545.467,788	44	344.933,948 545.462,035	7.484	44	344.933,948 545.462,035	45	344.931,563 545.461,838	2.393	45	344.931,563 545.461,838	46	344.933,774 545.459,501	3.217
46	344.933,774 545.459,501	47	344.960,906 545.440,252	33.267	47	344.960,906 545.440,252	48	344.963,607 545.438,899	3.021	48	344.963,607 545.438,899	49	344.976,581 545.453,924	19.851
49	344.976,581 545.453,924	50	344.986,841 545.446,379	12.736	50	344.986,841 545.446,379	51	344.999,616 545.435,041	17.081	51	344.999,616 545.435,041	52	345.013,588 545.428,208	15.553
52	345.013,588 545.428,208	53	345.003,156 545.410,936	20.178	53	345.003,156 545.410,936	54	345.007,558 545.408,507	5.028	54	345.007,558 545.408,507	55	345.026,868 545.402,37	20.262
55	345.026,868 545.402,37	56	345.043,246 545.398,069	16.933	56	345.043,246 545.398,069	57	345.057,303 545.402,192	14.649	57	345.057,303 545.402,192	58	345.058,112 545.424,009	21.832
58	345.058,112 545.424,009	59	345.038,548 545.433,427	21.713	59	345.038,548 545.433,427	60	345.047,537 545.449,848	18.72	60	345.047,537 545.449,848	61	345.071,515 545.450,97	24.004
61	345.071,515 545.450,97	62	345.095,739 545.451,226	24.225	62	345.095,739 545.451,226	63	345.131,804 545.442,478	37.111	63	345.131,804 545.442,478	64	345.149,962 545.440,847	18.231
64	345.149,962 545.440,847	65	345.162,217 545.439,792	12.3	65	345.162,217 545.439,792	66	345.174,36 545.441,949	12.333	66	345.174,36 545.441,949	67	345.192,486 545.445,168	18.41
67	345.192,486 545.445,168	68	345.199,131 545.446,348	6.749	68	345.199,131 545.446,348	69	345.214,194 545.457,357	18.657	69	345.214,194 545.457,357	70	345.232,14 545.472,976	23.791
70	345.232,14 545.472,976	71	345.223,261 545.469,986	9.369	71	345.223,261 545.469,986	72	345.203,527 545.463,342	20.822	72	345.203,527 545.463,342	73	345.188,288 545.460,323	15.535
73	345.188,288 545.460,323	74	345.167,324 545.460,981	20.974	74	345.167,324 545.460,981	75	345.144,347 545.463,585	23.124	75	345.144,347 545.463,585	76	345.112,117 545.469,36	32.743
76	345.112,117 545.469,36	77	345.095,181 545.472,661	17.255	77	345.095,181 545.472,661	78	345.075,245 545.475,178	20.094	78	345.075,245 545.475,178	79	345.047,26 545.488,076	30.814
79	345.047,26 545.488,076	80	345.040,676 545.491,29	7.327	80	345.040,676 545.491,29	81	345.037,017 545.504,758	13.956	81	345.037,017 545.504,758	82	345.027,862 545.515,273	13.942
82	345.027,862 545.515,273	83	345.020,204 545.518,503	8.311	83	345.020,204 545.518,503	84	345.012,117 545.526,23	11.185	84	345.012,117 545.526,23	85	345.003,413 545.535,182	12.486
85	345.003,413 545.535,182	86	345.000,925 545.532,114	3.95	86	345.000,925 545.532,114	87	344.994,128 545.540,219	10.578	87	344.994,128 545.540,219	88	344.980,255 545.541,567	13.938
88	344.980,255 545.541,567	89	344.973,094 545.544,998	7.941	89	344.973,094 545.544,998	90	344.962,692 545.550,93	11.975	90	344.962,692 545.550,93	91	344.951,487 545.559,054	13.84
91	344.951,487 545.559,054	92	344.943,036 545.573,516	16.75	92	344.943,036 545.573,516	93	344.929,225 545.591,987	23.063	93	344.929,225 545.591,987	94	344.922,909 545.601,545	11.456
94	344.922,909 545.601,545	95	344.928,25 545.612,079	11.811	95	344.928,25 545.612,079	96	344.941,961 545.633,326	25.287	96	344.941,961 545.633,326	97	344.939,891 545.636,738	3.991

Punct început	X / Y	Punct sfârșit	X / Y	Lungime segment	Punct început	X / Y	Punct sfârșit	X / Y	Lungime segment	Punct început	X / Y	Punct sfârșit	X / Y	Lungime segment
97	344.939,891 545.636,738	98	344.921,376 545.626,365	21.223	98	344.921,376 545.626,365	99	344.888,526 545.607,793	37.736	99	344.888,526 545.607,793	100	344.883,589 545.605,172	5.59
100	344.883,589 545.605,172	101	344.879,374 545.608,614	5.442	101	344.879,374 545.608,614	102	344.877,636 545.606,385	2.826	102	344.877,636 545.606,385	103	344.857,89 545.621,067	24.606
103	344.857,89 545.621,067	104	344.842,989 545.633,859	19.639	104	344.842,989 545.633,859	105	344.848,869 545.644,777	12.401	105	344.848,869 545.644,777	106	344.852,804 545.653,927	9.96
106	344.852,804 545.653,927	107	344.860,09 545.673,91	21.27	107	344.860,09 545.673,91	108	344.864,758 545.686,531	13.457	108	344.864,758 545.686,531	109	344.869,352 545.700,277	14.493
109	344.869,352 545.700,277	110	344.874,555 545.714,239	14.9	110	344.874,555 545.714,239	111	344.874,793 545.719,23	4.997	111	344.874,793 545.719,23	112	344.865,664 545.706,522	15.647
112	344.865,664 545.706,522	113	344.855,63 545.692,664	17.109	113	344.855,63 545.692,664	114	344.847,548 545.680,818	14.34	114	344.847,548 545.680,818	115	344.839,134 545.669,025	14.487
115	344.839,134 545.669,025	116	344.830,314 545.656,397	15.403	116	344.830,314 545.656,397	117	344.825,253 545.650,079	8.095	117	344.825,253 545.650,079	118	344.815,577 545.642,079	12.555
118	344.815,577 545.642,079	119	344.812,183 545.658,53	16.797	119	344.812,183 545.658,53	120	344.810,731 545.671,668	13.218	120	344.810,731 545.671,668	121	344.809,809 545.682,301	10.673
121	344.809,809 545.682,301	122	344.808,41 545.690,236	8.057	122	344.808,41 545.690,236	123	344.806,67 545.700,227	10.141	123	344.806,67 545.700,227	124	344.805,557 545.707,296	7.156
124	344.805,557 545.707,296	125	344.805,751 545.714,521	7.228	125	344.805,751 545.714,521	126	344.801,622 545.715,565	4.259	126	344.801,622 545.715,565	127	344.801,35 545.724,866	9.305
127	344.801,35 545.724,866	128	344.803,344 545.731,824	7.238	128	344.803,344 545.731,824	129	344.798,287 545.732,321	5.081	129	344.798,287 545.732,321	130	344.794,944 545.734,359	3.915
130	344.794,944 545.734,359	131	344.791,568 545.735,366	3.523	131	344.791,568 545.735,366	132	344.793,266 545.739,057	4.063	132	344.793,266 545.739,057	133	344.799,724 545.747,923	10.969
133	344.799,724 545.747,923	134	344.806,416 545.753,787	8.898	134	344.806,416 545.753,787	135	344.817,262 545.764,417	15.187	135	344.817,262 545.764,417	136	344.826,706 545.769,748	10.845
136	344.826,706 545.769,748	137	344.823,985 545.771,423	3.195	137	344.823,985 545.771,423	138	344.820,326 545.772,007	3.705	138	344.820,326 545.772,007	139	344.814,791 545.776,714	7.266
139	344.814,791 545.776,714	140	344.805,982 545.780,628	9.639	140	344.805,982 545.780,628	141	344.793,301 545.786,557	13.999	141	344.793,301 545.786,557	142	344.780,282 545.792,433	14.284
142	344.780,282 545.792,433	143	344.769,025 545.801,555	14.489	143	344.769,025 545.801,555	144	344.762,243 545.813,18	13.459	144	344.762,243 545.813,18	145	344.761,017 545.812,994	1.24
145	344.761,017 545.812,994	146	344.746,412 545.805,227	16.542	146	344.746,412 545.805,227	147	344.731,815 545.797,26	16.63	147	344.731,815 545.797,26	148	344.739,002 545.788,103	11.641
148	344.739,002 545.788,103	149	344.743,153 545.777,362	11.515	149	344.743,153 545.777,362	150	344.744,773 545.763,395	14.061	150	344.744,773 545.763,395	151	344.746,137 545.747,238	16.214
151	344.746,137 545.747,238	152	344.744,321 545.734,283	13.082	152	344.744,321 545.734,283	153	344.737,277 545.727,757	9.602	153	344.737,277 545.727,757	154	344.729,757 545.726,98	7.56
154	344.729,757 545.726,98	155	344.721,806 545.730,091	8.538	155	344.721,806 545.730,091	156	344.721,79 545.730,111	0.026	156	344.721,79 545.730,111	157	344.721,427 545.729,757	0.507
157	344.721,427 545.729,757	158	344.722,251 545.728,742	1.307	158	344.722,251 545.728,742	159	344.731,907 545.718,881	13.801	159	344.731,907 545.718,881	160	344.739,777 545.712,79	9.952
160	344.739,777 545.712,79	161	344.748,671 545.708,099	10.055	161	344.748,671 545.708,099	162	344.752,589 545.706,733	4.149	162	344.752,589 545.706,733	163	344.760,253 545.704,986	7.861
163	344.760,253 545.704,986	164	344.768,249 545.704,283	8.027	164	344.768,249 545.704,283	165	344.775,861 545.704,031	7.616	165	344.775,861 545.704,031	166	344.784,478 545.703,845	8.619
166	344.784,478 545.703,845	167	344.791,312 545.703,871	6.834	167	344.791,312 545.703,871	168	344.791,797 545.703,833	0.486	168	344.791,797 545.703,833	169	344.792,27 545.703,718	0.487
169	344.792,27 545.703,718	170	344.796,221 545.702,403	4.164	170	344.796,221 545.702,403	171	344.796,699 545.702,196	0.521	171	344.796,699 545.702,196	172	344.797,134 545.701,91	0.521
172	344.797,134 545.701,91	173	344.797,514 545.701,552	0.522	173	344.797,514 545.701,552	174	344.799,284 545.699,565	2.661	174	344.799,284 545.699,565	175	344.799,52 545.699,264	0.382
175	344.799,52 545.699,264	176	344.801,271 545.696,707	3.099	176	344.801,271 545.696,707	177	344.801,587 545.696,109	0.676	177	344.801,587 545.696,109	178	344.801,762 545.695,456	0.676
178	344.801,762 545.695,456	179	344.802,119 545.693,066	2.417	179	344.802,119 545.693,066	180	344.802,151 545.692,727	0.341	180	344.802,151 545.692,727	181	344.802,229 545.690,485	2.243
181	344.802,229 545.690,485	182	344.802,224 545.690,179	0.306	182	344.802,224 545.690,179	183	344.802,08 545.688,028	2.156	183	344.802,08 545.688,028	184	344.802,046 545.687,738	0.292
184	344.802,046 545.687,738	185	344.801,142 545.682,282	5.53	185	344.801,142 545.682,282	186	344.801,135 545.682,242	0.041	186	344.801,135 545.682,242	187	344.798,581 545.668,042	14.428
187	344.798,581 545.668,042	188	344.798,543 545.667,863	0.183	188	344.798,543 545.667,863	189	344.796,24 545.658,419	9.721	189	344.796,24 545.658,419	190	344.794,832 545.644,799	13.693
190	344.794,832 545.644,799	191	344.794,624 545.631,161	13.64	191	344.794,624 545.631,161	192	344.794,618 545.631,011	0.15	192	344.794,618 545.631,011	193	344.794,339 545.626,72	4.3
193	344.794,339 545.626,72	194	344.793,7 545.616,926	9.815	194	344.793,7 545.616,926	195	344.793,692 545.616,822	0.104	195	344.793,692 545.616,822	196	344.792,59 545.605,858	11.019

Punct început	X / Y	Punct sfârșit	X / Y	Lungime segment	Punct început	X / Y	Punct sfârșit	X / Y	Lungime segment	Punct început	X / Y	Punct sfârșit	X / Y	Lungime segment
196	344.792,59 545.605,858	197	344.792,573 545.605,723	0.136	197	344.792,573 545.605,723	198	344.791,506 545.598,427	7.374	198	344.791,506 545.598,427	199	344.791,582 545.591,0	7.427
199	344.791,582 545.591,0	200	344.792,145 545.588,325	2.734	200	344.792,145 545.588,325	201	344.792,738 545.585,723	2.669	201	344.792,738 545.585,723	202	344.793,45 545.584,564	1.36
202	344.793,45 545.584,564	203	344.794,213 545.584,134	0.876	203	344.794,213 545.584,134	204	344.795,862 545.584,179	1.65	204	344.795,862 545.584,179	205	344.797,289 545.584,581	1.483
205	344.797,289 545.584,581	206	344.799,148 545.585,458	2.055	206	344.799,148 545.585,458	207	344.800,428 545.582,745	3.0	207	344.800,428 545.582,745	208	344.798,343 545.581,761	2.306
208	344.798,343 545.581,761	209	344.796,316 545.581,191	2.106	209	344.796,316 545.581,191	210	344.793,464 545.581,112	2.853	210	344.793,464 545.581,112	211	344.791,3 545.582,332	2.484
211	344.791,3 545.582,332	212	344.789,923 545.584,574	2.631	212	344.789,923 545.584,574	213	344.789,215 545.587,682	3.188	213	344.789,215 545.587,682	214	344.788,585 545.590,673	3.057
214	344.788,585 545.590,673	215	344.788,503 545.598,63	7.957	215	344.788,503 545.598,63	216	344.789,605 545.606,158	7.608	216	344.789,605 545.606,158	217	344.790,707 545.617,121	11.018
217	344.790,707 545.617,121	218	344.791,625 545.631,206	14.115	218	344.791,625 545.631,206	219	344.791,834 545.644,977	13.773	219	344.791,834 545.644,977	220	344.793,277 545.658,931	14.028
220	344.793,277 545.658,931	221	344.795,628 545.668,573	9.924	221	344.795,628 545.668,573	222	344.798,182 545.682,773	14.428	222	344.798,182 545.682,773	223	344.799,087 545.688,229	5.531
223	344.799,087 545.688,229	224	344.799,231 545.690,379	2.155	224	344.799,231 545.690,379	225	344.799,152 545.692,622	2.244	225	344.799,152 545.692,622	226	344.798,795 545.695,012	2.417
226	344.798,795 545.695,012	227	344.797,044 545.697,57	3.1	227	344.797,044 545.697,57	228	344.795,274 545.699,556	2.66	228	344.795,274 545.699,556	229	344.791,323 545.700,871	4.164
229	344.791,323 545.700,871	230	344.784,451 545.700,845	6.872	230	344.784,451 545.700,845	231	344.775,779 545.701,032	8.674	231	344.775,779 545.701,032	232	344.768,068 545.701,288	7.715
232	344.768,068 545.701,288	233	344.759,786 545.702,015	8.314	233	344.759,786 545.702,015	234	344.755,062 545.703,092	4.845	234	344.755,062 545.703,092	235	344.751,76 545.703,845	3.387
235	344.751,76 545.703,845	236	344.747,471 545.705,34	4.542	236	344.747,471 545.705,34	237	344.738,147 545.710,258	10.542	237	344.738,147 545.710,258	238	344.729,907 545.716,635	10.419
238	344.729,907 545.716,635	239	344.720,009 545.726,743	14.147	239	344.720,009 545.726,743	240	344.719,267 545.727,657	1.177	240	344.719,267 545.727,657	241	344.713,911 545.734,258	8.501
241	344.713,911 545.734,258	242	344.706,642 545.744,254	12.36	242	344.706,642 545.744,254	243	344.700,006 545.756,87	14.255	243	344.700,006 545.756,87	244	344.697,741 545.763,805	7.296
244	344.697,741 545.763,805	245	344.694,318 545.772,5	9.345	245	344.694,318 545.772,5	246	344.694,311 545.772,579	0.079	246	344.694,311 545.772,579	247	344.689,476 545.773,02	4.855
247	344.689,476 545.773,02	248	344.683,322 545.768,928	7.39	248	344.683,322 545.768,928	249	344.671,825 545.756,847	16.677	249	344.671,825 545.756,847	250	344.854,89 545.555,095	272.427
250	344.854,89 545.555,095	251	344.858,573 545.562,421	8.2	251	344.858,573 545.562,421	252	344.860,595 545.565,885	4.011	252	344.860,595 545.565,885	253	344.862,868 545.569,404	4.189
253	344.862,868 545.569,404	254	344.866,491 545.571,891	4.394	254	344.866,491 545.571,891	255	344.871,568 545.577,276	7.401	255	344.871,568 545.577,276	256	344.877,915 545.584,453	9.581
256	344.877,915 545.584,453	257	344.882,596 545.589,998	7.257	257	344.882,596 545.589,998	258	344.892,081 545.597,067	11.829	258	344.892,081 545.597,067	259	344.897,458 545.589,011	9.686
259	344.897,458 545.589,011	260	344.907,182 545.575,984	16.256	260	344.907,182 545.575,984	261	344.902,892 545.571,172	6.447	261	344.902,892 545.571,172	262	344.891,901 545.554,076	20.324
262	344.891,901 545.554,076	263	344.889,243 545.549,686	5.132	263	344.889,243 545.549,686	264	344.884,184 545.540,433	10.546	264	344.884,184 545.540,433	265	344.874,485 545.543,228	10.094
265	344.874,485 545.543,228	266	344.864,821 545.547,307	10.49	266	344.864,821 545.547,307	267	344.859,624 545.551,145	6.461	267	344.859,624 545.551,145	1	344.854,89 545.555,095	6.165

** Lungimile segmentelor sunt determinate în planul de proiecție Stereo 70 și sunt rotunjite la 1 milimetru.

*** Distanța dintre puncte este formată din segmente cumulate ce sunt mai mici decât valoarea 1 milimetru.

**DATE DESPRE IMOBILUL NR. 3205**

Oficiul de Cadastru și Publicitate Imobiliară ALBA
Biroul de Cadastru și Publicitate Imobiliară Campeni

A. Partea I. Descrierea imobilului

TEREN Extravilan

Nr. CF vechi:1030

Nr. topografic: 827, 828, 829

Adresa: Jud. Alba

Nr. Crt	Nr cadastral Nr. topografic	Suprafața* (mp)	Observații / Referințe
A1		2.967	Sector cadastral:38 Teren neimprejmuit; Parte din Cartea Funciara veche nr.1030 Sacatura, cu nr. topografic vechi 827, 828, 829. Configuratia imobilului stabilita conform identificarii in teren si a masuratorilor efectuate nu corespunde cu situatia tehnica a imobilului din cartea funciara veche, conform ordinul ANCP nr. 600/2023.

B. Partea II. Proprietari și acte

Inscrieri privitoare la dreptul de proprietate și alte drepturi reale		Referințe
3205 / 12/03/2024		
Act Normativ nr. 7, din 13/03/1996 emis de PARLAMENT;		
B1	Intabulare, drept de PROPRIETATE, dobandit prin Lege, cota actuala 1/1, cota initiala 1/1 1) NEIDENTIFICAT NEIDENTIFICAT	A1
Act Administrativ nr. 1047, din 06/03/2024 emis de COMUNA VADU MOȚILOR;		
B2	Se noteaza posesia factica in favoarea lui Briciu Sabin 1) BRICIU SABIN	A1

C. Partea III. SARCINI .

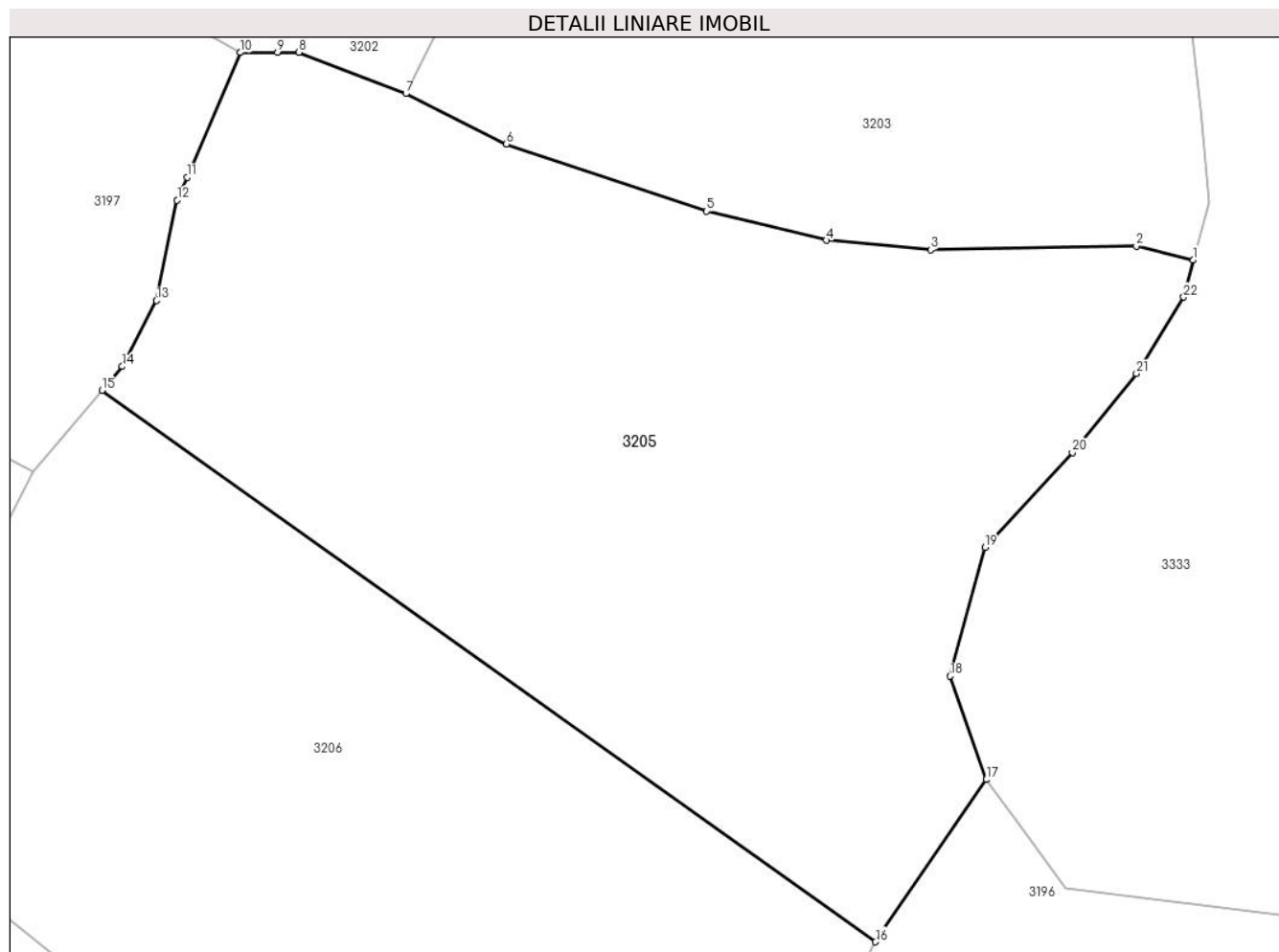
Inscrieri privind dezmembramintele dreptului de proprietate, drepturi reale de garanție și sarcini	Referințe
NU SUNT	

Anexa Nr. 1 La Partea I

Teren

Nr cadastral	Suprafața (mp)*	Observații / Referințe
	2.967	Parte din Cartea Funciara veche nr.1030 Sacatura, cu nr. topografic vechi 827, 828, 829. Configuratia imobilului stabilita conform identificarii in teren si a masuratorilor efectuate nu corespunde cu situatia tehnica a imobilului din cartea funciara veche, conform ordinul ANCPi nr. 600/2023.

* Suprafața este determinată în planul de proiecție Stereo 70.



Date referitoare la teren

Crt	Categorie folosință	Intravilan	Suprafața (mp)	Tarla	Parcelă	Nr. topo	Observații / Referințe
1	pasune	NU	2.967	-	-	-	

Lungime Segmente

1) Valorile lungimilor segmentelor sunt obținute din proiecție în plan.

Punct început	X / Y	Punct sfârșit	X / Y	Lungime segment (** (m)
1	344.605,265 545.786,62	2	344.600,799 545.787,705	4.596
3	344.584,724 545.787,408	4	344.576,561 545.788,151	8.197
5	344.567,215 545.790,425	6	344.551,559 545.795,689	16.517
7	344.543,689 545.799,615	8	344.535,329 545.802,845	8.962

Punct început	X / Y	Punct sfârșit	X / Y	Lungime segment (** (m)
2	344.600,799 545.787,705	3	344.584,724 545.787,408	16.078
4	344.576,561 545.788,151	5	344.567,215 545.790,425	9.619
6	344.551,559 545.795,689	7	344.543,689 545.799,615	8.795
8	344.535,329 545.802,845	9	344.533,649 545.802,837	1.68

Punct început	X / Y	Punct sfârșit	X / Y	Lungime segment (** (m)
9	344.533,649 545.802,837	10	344.530,734 545.802,823	2.915
11	344.526,568 545.793,073	12	344.525,803 545.791,283	1.947
13	344.524,197 545.783,446	14	344.521,518 545.778,294	5.807
15	344.519,924 545.776,423	16	344.580,41 545.733,342	74.26
17	344.589,058 545.746,017	18	344.586,25 545.754,103	8.56
19	344.588,978 545.764,17	20	344.595,798 545.771,575	10.067
21	344.600,816 545.777,739	22	344.604,502 545.783,721	7.026

Punct început	X / Y	Punct sfârșit	X / Y	Lungime segment (** (m)
10	344.530,734 545.802,823	11	344.526,568 545.793,073	10.603
12	344.525,803 545.791,283	13	344.524,197 545.783,446	8.0
14	344.521,518 545.778,294	15	344.519,924 545.776,423	2.458
16	344.580,41 545.733,342	17	344.589,058 545.746,017	15.344
18	344.586,25 545.754,103	19	344.588,978 545.764,17	10.43
20	344.595,798 545.771,575	21	344.600,816 545.777,739	7.948
22	344.604,502 545.783,721	1	344.605,265 545.786,62	2.998

** Lungimile segmentelor sunt determinate în planul de proiecție Stereo 70 și sunt rotunjite la 1 milimetru.

*** Distanța dintre puncte este formată din segmente cumulate ce sunt mai mici decât valoarea 1 milimetru.

**DATE DESPRE IMOBILUL NR. 3206**

Oficiul de Cadastru și Publicitate Imobiliară ALBA
Biroul de Cadastru și Publicitate Imobiliară Campeni

A. Partea I. Descrierea imobilului

TEREN Extravilan

Nr. CF vechi:676

Nr. topografic: 800/1, 801/1, 802/1

Adresa: Jud. Alba

Nr. Crt	Nr cadastral Nr. topografic	Suprafața* (mp)	Observații / Referințe
A1		2.967	Sector cadastral:38 Teren neimprejmuit; Parte din Cartea Funciara veche nr.676 Sacatura, cu nr. topografic vechi 800/1, 801/1, 802/1. Configuratia imobilului stabilita conform identificarii in teren si a masuratorilor efectuate nu corespunde cu situatia tehnica a imobilului din cartea funciara veche, conform ordinul ANCP nr. 600/2023.

B. Partea II. Proprietari și acte

Inscrieri privitoare la dreptul de proprietate și alte drepturi reale		Referințe
3206 / 12/03/2024		
Act Normativ nr. 7, din 13/03/1996 emis de PARLAMENT;		
B1	Intabulare, drept de PROPRIETATE, dobandit prin Lege, cota actuala 1/1, cota initiala 1/1 1) NEIDENTIFICAT NEIDENTIFICAT	A1
Act Administrativ nr. 1048, din 06/03/2024 emis de COMUNA VADU MOȚILOR;		
B2	Se noteaza posesia factica in favoarea lui Joldeș Sava 1) JOLDEȘ SAVA	A1

C. Partea III. SARCINI .

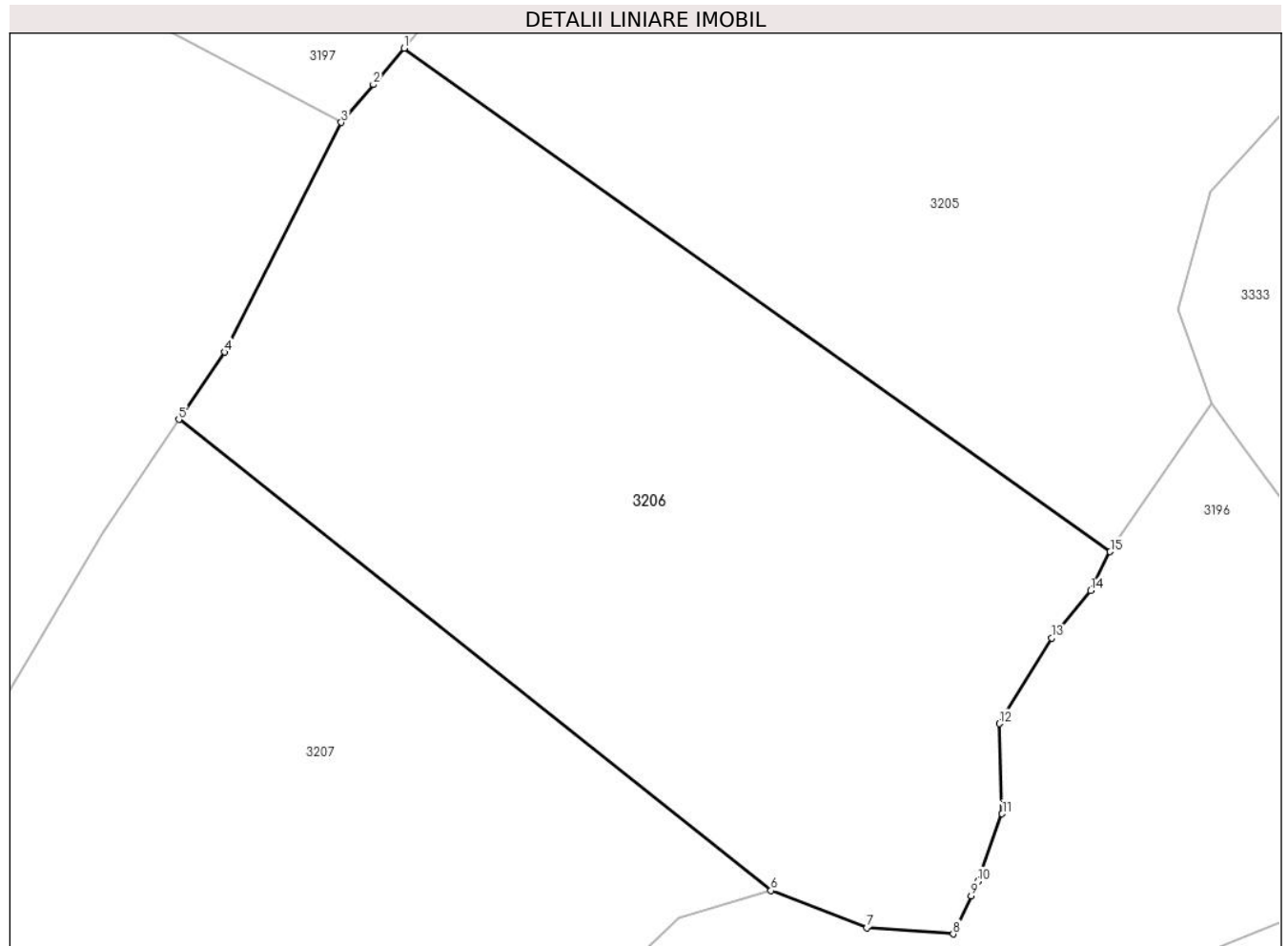
Inscrieri privind dezmembramintele dreptului de proprietate, drepturi reale de garanție și sarcini	Referințe
NU SUNT	

Anexa Nr. 1 La Partea I

Teren

Nr cadastral	Suprafața (mp)*	Observații / Referințe
	2.967	Parte din Cartea Funciara veche nr.676 Sacatura, cu nr. topografic vechi 800/1, 801/1, 802/1. Configuratia imobilului stabilita conform identificarii in teren si a masuratorilor efectuate nu corespunde cu situatia tehnica a imobilului din cartea funciara veche, conform ordinul ANCPI nr. 600/2023.

* Suprafața este determinată în planul de proiecție Stereo 70.



Date referitoare la teren

Crt	Categorie folosință	Intravilan	Suprafața (mp)	Tarla	Parcelă	Nr. topo	Observații / Referințe
1	pasune	NU	2.967	-	-	-	

Lungime Segmente

1) Valorile lungimilor segmentelor sunt obținute din proiecție în plan.

Punct început	X / Y	Punct sfârșit	X / Y	Lungime segment (** (m)
1	344.519,924 545.776,423	2	344.517,273 545.773,314	4.086
2	344.517,273 545.773,314	3	344.514,512 545.770,075	4.256
3	344.514,512 545.770,075	4	344.504,511 545.750,415	22.058
4	344.504,511 545.750,415	5	344.500,606 545.744,646	6.966

Punct început	X / Y	Punct sfârșit	X / Y	Lungime segment (** (m)
5	344.500,606 545.744,646	6	344.551,339 545.704,33	64.801
6	344.551,339 545.704,33	7	344.559,545 545.701,154	8.799
7	344.559,545 545.701,154	8	344.566,957 545.700,625	7.431
8	344.566,957 545.700,625	9	344.568,496 545.703,894	3.613
9	344.568,496 545.703,894	10	344.569,075 545.705,124	1.359
10	344.569,075 545.705,124	11	344.571,149 545.710,909	6.146
11	344.571,149 545.710,909	12	344.570,928 545.718,62	7.714
12	344.570,928 545.718,62	13	344.575,407 545.725,963	8.601
13	344.575,407 545.725,963	14	344.578,748 545.730,005	5.244
14	344.578,748 545.730,005	15	344.580,41 545.733,342	3.728
15	344.580,41 545.733,342	1	344.519,924 545.776,423	74.26

** Lungimile segmentelor sunt determinate în planul de proiecție Stereo 70 și sunt rotunjite la 1 milimetru.

*** Distanța dintre puncte este formată din segmente cumulate ce sunt mai mici decât valoarea 1 milimetru.

**DATE DESPRE IMOBILUL NR. 3207**

Oficiul de Cadastru și Publicitate Imobiliară ALBA
Biroul de Cadastru și Publicitate Imobiliară Campeni

A. Partea I. Descrierea imobilului

TEREN Extravilan

Nr. CF vechi:676

Nr. topografic: 800/1, 801/1, 802/1

Adresa: Jud. Alba

Nr. Crt	Nr cadastral Nr. topografic	Suprafața* (mp)	Observații / Referințe
A1		2.967	Sector cadastral:38 Teren neimprejmuit; Parte din Cartea Funciara veche nr.676 Sacatura, cu nr. topografic vechi 800/1, 801/1, 802/1. Configuratia imobilului stabilita conform identificarii in teren si a masuratorilor efectuate nu corespunde cu situatia tehnica a imobilului din cartea funciara veche, conform ordinul ANCP nr. 600/2023.

B. Partea II. Proprietari și acte

Inscrieri privitoare la dreptul de proprietate și alte drepturi reale		Referințe
3207 / 12/03/2024		
Act Normativ nr. 7, din 13/03/1996 emis de PARLAMENT;		
B1	Intabulare, drept de PROPRIETATE, dobandit prin Lege, cota actuala 1/1, cota initiala 1/1 1) NEIDENTIFICAT NEIDENTIFICAT	A1
Act Administrativ nr. 1049, din 06/03/2024 emis de COMUNA VADU MOȚILOR;		
B2	Se noteaza posesia factica in favoarea lui Scrob Daniel -Marcel 1) SCROB DANIEL-MARCEL	A1

C. Partea III. SARCINI .

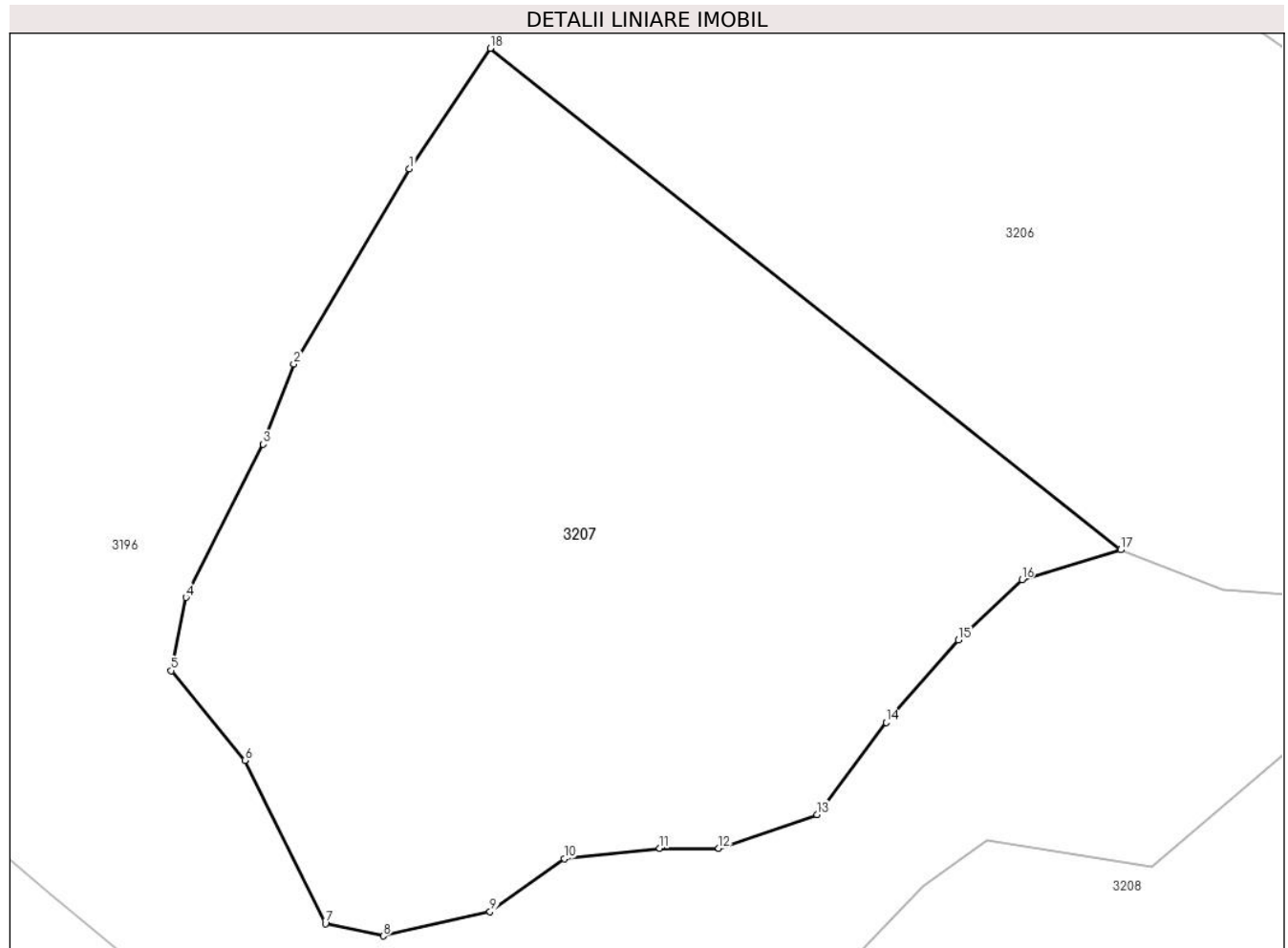
Inscrieri privind dezmembramintele dreptului de proprietate, drepturi reale de garanție și sarcini	Referințe
NU SUNT	

Anexa Nr. 1 La Partea I

Teren

Nr cadastral	Suprafața (mp)*	Observații / Referințe
	2.967	Parte din Cartea Funciara veche nr.676 Sacatura, cu nr. topografic vechi 800/1, 801/1, 802/1. Configuratia imobilului stabilita conform identificarii in teren si a masuratorilor efectuate nu corespunde cu situatia tehnica a imobilului din cartea funciara veche, conform ordinul ANCPI nr. 600/2023.

* Suprafața este determinată în planul de proiecție Stereo 70.



Date referitoare la teren

Crt	Categorie folosință	Intra vilan	Suprafața (mp)	Tarla	Parcelă	Nr. topo	Observații / Referințe
1	pasune	NU	2.967	-	-	-	

Lungime Segmente

1) Valorile lungimilor segmentelor sunt obținute din proiecție în plan.

Punct început	X / Y	Punct sfârșit	X / Y	Lungime segment (** (m)
1	344.494,092 545.734,973	2	344.484,795 545.719,272	18.247
2	344.484,795 545.719,272	3	344.482,344 545.712,813	6.908
3	344.482,344 545.712,813	4	344.476,124 545.700,508	13.788
4	344.476,124 545.700,508	5	344.474,939 545.694,627	5.999

Punct început	X / Y	Punct sfârșit	X / Y	Lungime segment (** (m)
5	344.474,939 545.694,627	6	344.480,857 545.687,415	9.329
6	344.480,857 545.687,415	7	344.487,34 545.674,289	14.64
7	344.487,34 545.674,289	8	344.492,01 545.673,295	4.775
8	344.492,01 545.673,295	9	344.500,596 545.675,233	8.802
9	344.500,596 545.675,233	10	344.506,567 545.679,496	7.337
10	344.506,567 545.679,496	11	344.514,243 545.680,349	7.723
11	344.514,243 545.680,349	12	344.518,995 545.680,346	4.752
12	344.518,995 545.680,346	13	344.526,901 545.683,057	8.358
13	344.526,901 545.683,057	14	344.532,46 545.690,467	9.263
14	344.532,46 545.690,467	15	344.538,284 545.697,083	8.814
15	344.538,284 545.697,083	16	344.543,398 545.701,948	7.058
16	344.543,398 545.701,948	17	344.551,339 545.704,33	8.291
17	344.551,339 545.704,33	18	344.500,606 545.744,646	64.801
18	344.500,606 545.744,646	1	344.494,092 545.734,973	11.662

** Lungimile segmentelor sunt determinate în planul de proiecție Stereo 70 și sunt rotunjite la 1 milimetru.

*** Distanța dintre puncte este formată din segmente cumulate ce sunt mai mici decât valoarea 1 milimetru.

**DATE DESPRE IMOBILUL NR. 3208**

Oficiul de Cadastru și Publicitate Imobiliară ALBA
Biroul de Cadastru și Publicitate Imobiliară Campeni

A. Partea I. Descrierea imobilului

TEREN Extravilan

Nr. CF vechi:727

Nr. topografic: 797, 798, 799

Adresa: Jud. Alba

Nr. Crt	Nr cadastral Nr. topografic	Suprafața* (mp)	Observații / Referințe
A1		2.182	Sector cadastral:38 Teren neimprejmuit; Parte din Cartea Funciara veche nr.727 Sacatura, cu nr. topografic vechi 797, 798, 799. Configuratia imobilului stabilita conform identificarii in teren si a masuratorilor efectuate nu corespunde cu situatia tehnica a imobilului din cartea funciara veche, conform ordinul ANCP nr. 600/2023.

B. Partea II. Proprietari și acte

Inscrieri privitoare la dreptul de proprietate și alte drepturi reale		Referințe
3208 / 12/03/2024		
Act Normativ nr. 7, din 13/03/1996 emis de PARLAMENT;		
B1	Intabulare, drept de PROPRIETATE, dobandit prin Lege, cota actuala 1/1, cota initiala 1/1 1) NEIDENTIFICAT NEIDENTIFICAT	A1
Act Administrativ nr. 1050, din 06/03/2024 emis de COMUNA VADU MOȚILOR;		
B2	Se noteaza posesia factica in favoarea lui Scrob Daniel-Marcel 1) SCROB DANIEL-MARCEL	A1

C. Partea III. SARCINI .

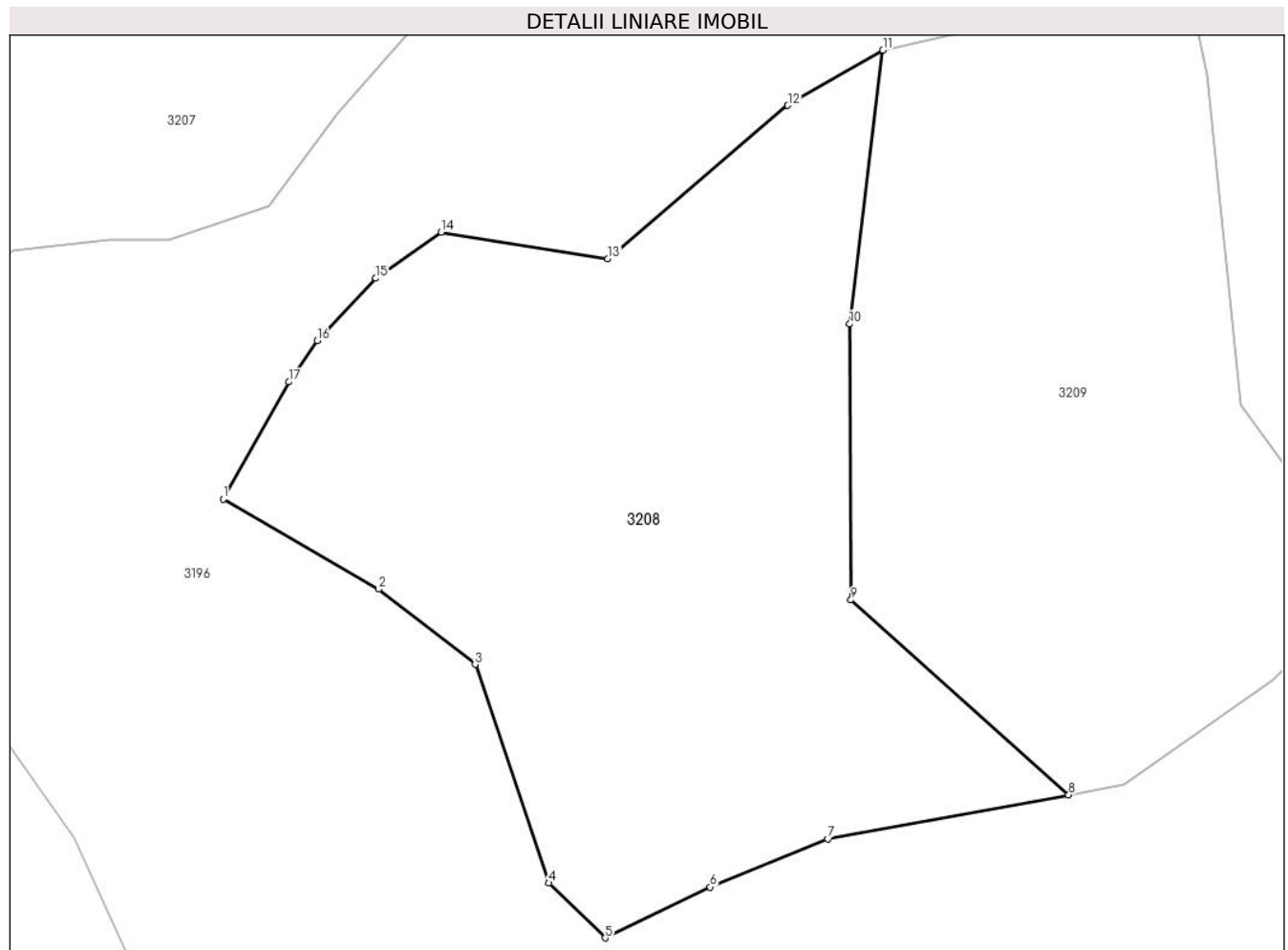
Inscrieri privind dezmembramintele dreptului de proprietate, drepturi reale de garanție și sarcini	Referințe
NU SUNT	

Anexa Nr. 1 La Partea I

Teren

Nr cadastral	Suprafața (mp)*	Observații / Referințe
	2.182	Parte din Cartea Funciara veche nr.727 Sacatura, cu nr. topografic vechi 797, 798, 799. Configuratia imobilului stabilita conform identificarii in teren si a masuratorilor efectuate nu corespunde cu situatia tehnica a imobilului din cartea funciara veche, conform ordinul ANCPi nr. 600/2023.

* Suprafața este determinată în planul de proiecție Stereo 70.



Date referitoare la teren

Crt	Categorie folosință	Intra vilan	Suprafața (mp)	Tarla	Parcelă	Nr. topo	Observații / Referințe
1	pasune	NU	2.182	-	-	-	

Lungime Segmente

1) Valorile lungimilor segmentelor sunt obținute din proiecție în plan.

Punct început	X / Y	Punct sfârșit	X / Y	Lungime segment (** (m)
1	344.523,29 545.659,795	2	344.535,627 545.652,634	14.265
2	344.535,627 545.652,634	3	344.543,304 545.646,665	9.724
3	344.543,304 545.646,665	4	344.549,168 545.629,328	18.302
4	344.549,168 545.629,328	5	344.553,63 545.624,973	6.235

Punct început	X / Y	Punct sfârșit	X / Y	Lungime segment (** (m)
5	344.553,63 545.624,973	6	344.561,969 545.629,015	9.267
6	344.561,969 545.629,015	7	344.571,335 545.632,834	10.115
7	344.571,335 545.632,834	8	344.590,452 545.636,328	19.434
8	344.590,452 545.636,328	9	344.573,155 545.651,784	23.196
9	344.573,155 545.651,784	10	344.573,05 545.673,667	21.883
10	344.573,05 545.673,667	11	344.575,691 545.695,395	21.888
11	344.575,691 545.695,395	12	344.568,139 545.691,024	8.726
12	344.568,139 545.691,024	13	344.553,844 545.678,851	18.776
13	344.553,844 545.678,851	14	344.540,608 545.680,968	13.404
14	344.540,608 545.680,968	15	344.535,41 545.677,306	6.358
15	344.535,41 545.677,306	16	344.530,747 545.672,354	6.802
16	344.530,747 545.672,354	17	344.528,492 545.669,079	3.976
17	344.528,492 545.669,079	1	344.523,29 545.659,795	10.642

** Lungimile segmentelor sunt determinate în planul de proiecție Stereo 70 și sunt rotunjite la 1 milimetru.

*** Distanța dintre puncte este formată din segmente cumulate ce sunt mai mici decât valoarea 1 milimetru.

**DATE DESPRE IMOBILUL NR. 3209**

Oficiul de Cadastru și Publicitate Imobiliară ALBA
Biroul de Cadastru și Publicitate Imobiliară Campeni

A. Partea I. Descrierea imobilului

TEREN Extravilan

Nr. CF vechi:727

Nr. topografic: 797, 798, 799

Adresa: Jud. Alba

Nr. Crt	Nr cadastral Nr. topografic	Suprafața* (mp)	Observații / Referințe
A1		1.803	Sector cadastral:38 Teren neimprejmuit; Parte din Cartea Funciara veche nr.727 Sacatura, cu nr. topografic vechi 797, 798, 799. Configuratia imobilului stabilita conform identificarii in teren si a masuratorilor efectuate nu corespunde cu situatia tehnica a imobilului din cartea funciara veche, conform ordinul ANCP nr. 600/2023.

B. Partea II. Proprietari și acte

Inscrieri privitoare la dreptul de proprietate și alte drepturi reale		Referințe
3209 / 12/03/2024		
Act Normativ nr. 7, din 13/03/1996 emis de PARLAMENT;		
B1	Intabulare, drept de PROPRIETATE, dobandit prin Lege, cota actuala 1/1, cota initiala 1/1 1) NEIDENTIFICAT NEIDENTIFICAT	A1
Act Administrativ nr. 1051, din 06/03/2024 emis de COMUNA VADU MOȚILOR;		
B2	Se noteaza posesia factica in favoarea lui Joldeș Nicolae-Liviu 1) JOLDEȘ NICOLAE-LIVIU	A1

C. Partea III. SARCINI .

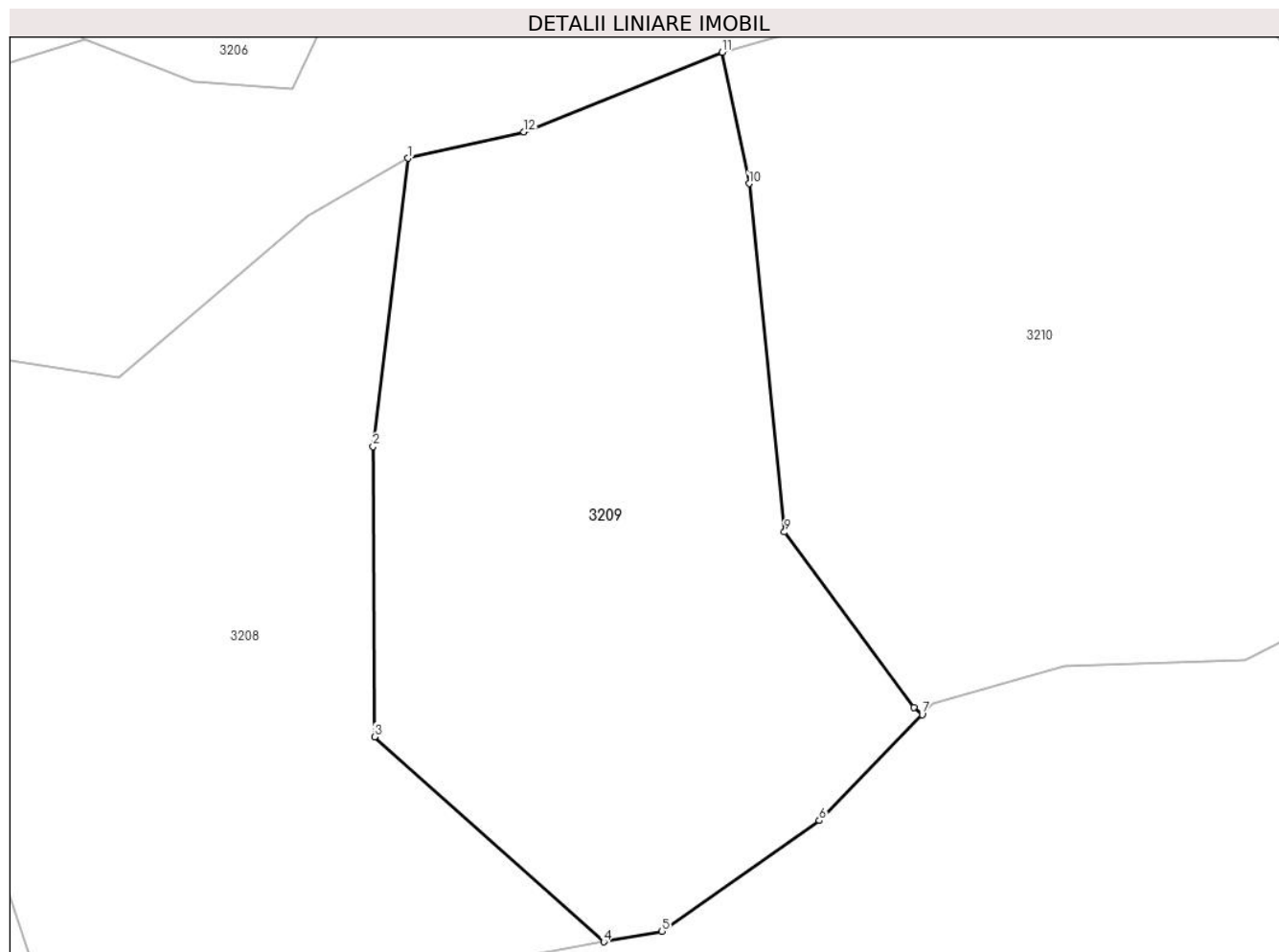
Inscrieri privind dezmembramintele dreptului de proprietate, drepturi reale de garanție și sarcini	Referințe
NU SUNT	

Anexa Nr. 1 La Partea I

Teren

Nr cadastral	Suprafața (mp)*	Observații / Referințe
	1.803	Parte din Cartea Funciara veche nr.727 Sacatura, cu nr. topografic vechi 797, 798, 799. Configuratia imobilului stabilita conform identificarii in teren si a masuratorilor efectuate nu corespunde cu situatia tehnica a imobilului din cartea funciara veche, conform ordinul ANCPI nr. 600/2023.

* Suprafața este determinată în planul de proiecție Stereo 70.



Date referitoare la teren

Crt	Categorie folosință	Intravilan	Suprafața (mp)	Tarla	Parcelă	Nr. topo	Observații / Referințe
1	pasune	NU	1.803	-	-	-	

Lungime Segmente

1) Valorile lungimilor segmentelor sunt obținute din proiecție în plan.

Punct început	X / Y	Punct sfârșit	X / Y	Lungime segment (** (m)
1	344.575,691 545.695,395	2	344.573,05 545.673,667	21.888
2	344.573,05 545.673,667	3	344.573,155 545.651,784	21.883
3	344.573,155 545.651,784	4	344.590,452 545.636,328	23.196
4	344.590,452 545.636,328	5	344.594,837 545.637,129	4.458

Punct început	X / Y	Punct sfârșit	X / Y	Lungime segment (** (m)
5	344.594,837 545.637,129	6	344.606,715 545.645,466	14.512
6	344.606,715 545.645,466	7	344.614,477 545.653,454	11.138
7	344.614,477 545.653,454	8	344.613,829 545.653,999	0.847
8	344.613,829 545.653,999	9	344.604,088 545.667,218	16.42
9	344.604,088 545.667,218	10	344.601,416 545.693,491	26.409
10	344.601,416 545.693,491	11	344.599,381 545.703,386	10.102
11	344.599,381 545.703,386	12	344.584,432 545.697,383	16.109
12	344.584,432 545.697,383	1	344.575,691 545.695,395	8.964

** Lungimile segmentelor sunt determinate în planul de proiecție Stereo 70 și sunt rotunjite la 1 milimetru.

*** Distanța dintre puncte este formată din segmente cumulate ce sunt mai mici decât valoarea 1 milimetru.

**DATE DESPRE IMOBILUL NR. 3210**

Oficiul de Cadastru și Publicitate Imobiliară ALBA
Biroul de Cadastru și Publicitate Imobiliară Campeni

A. Partea I. Descrierea imobilului

Nr. CF vechi:1578, 727

Nr. topografic: 793/3, 794/3, 795/3, 796/3,
797, 798, 799

TEREN Extravilan

Adresa: Jud. Alba

Nr. Crt	Nr cadastral Nr. topografic	Suprafața* (mp)	Observații / Referințe
A1		2.484	Sector cadastral:38 Teren neimprejmuit; Parte din Cartea Funciara veche nr.1578, 727 Sacatura, cu nr. topografic vechi 793/3, 794/3, 795/3, 796/3, 797, 798, 799. Configuratia imobilului stabilita conform identificarii in teren si a masuratorilor efectuate nu corespunde cu situatia tehnica a imobilului din cartea funciara veche, conform ordinul ANCP nr. 600/2023.

B. Partea II. Proprietari și acte

Inscrieri privitoare la dreptul de proprietate și alte drepturi reale	Referințe
3210 / 12/03/2024	
Act Normativ nr. 7, din 13/03/1996 emis de PARLAMENT;	
B1	A1
Intabulare, drept de PROPRIETATE, dobandit prin Lege, cota actuala 1/1, cota initiala 1/1 1) NEIDENTIFICAT NEIDENTIFICAT	
Act Administrativ nr. 1052, din 06/03/2024 emis de COMUNA VADU MOȚILOR;	
B2	A1
Se noteaza posesia factica in favoarea lui Briciu Sabin 1) BRICIU SABIN	

C. Partea III. SARCINI .

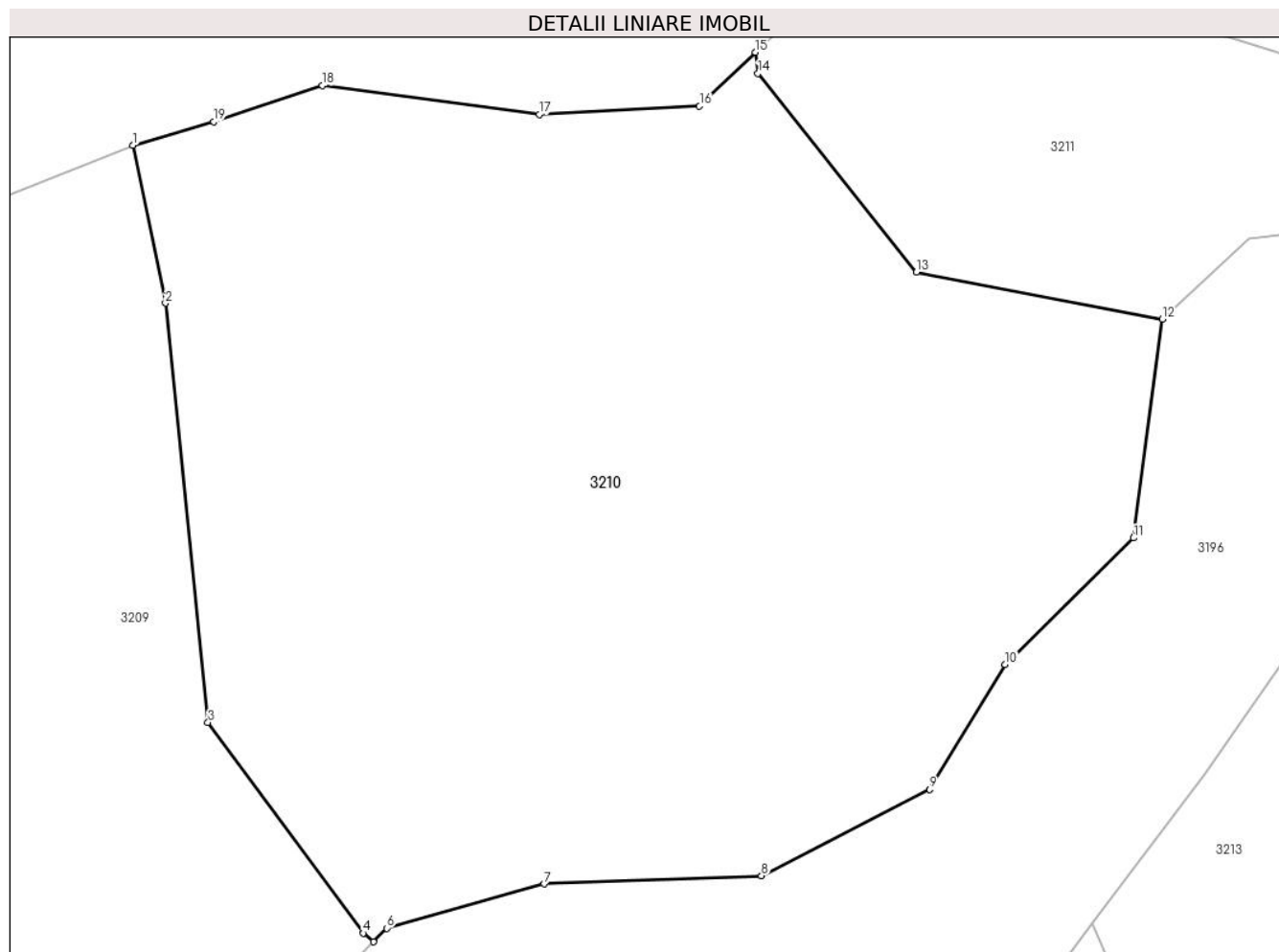
Inscrieri privind dezmembramintele dreptului de proprietate, drepturi reale de garanție și sarcini	Referințe
NU SUNT	

Anexa Nr. 1 La Partea I

Teren

Nr cadastral	Suprafața (mp)*	Observații / Referințe
	2.484	Parte din Cartea Funciara veche nr.1578, 727 Sacatura, cu nr. topografic vechi 793/3, 794/3, 795/3, 796/3, 797, 798, 799. Configuratia imobilului stabilita conform identificarii in teren si a masuratorilor efectuate nu corespunde cu situatia tehnica a imobilului din cartea funciara veche, conform ordinul ANCPI nr. 600/2023.

* Suprafața este determinată în planul de proiecție Stereo 70.



Date referitoare la teren

Crt	Categorie folosință	Intra vilan	Suprafața (mp)	Tarla	Parcelă	Nr. topo	Observații / Referințe
1	pasune	NU	2.484	-	-	-	

Lungime Segmente

1) Valorile lungimilor segmentelor sunt obținute din proiecție în plan.

Punct început	X / Y	Punct sfârșit	X / Y	Lungime segment (** (m)
1	344.599,381 545.703,386	2	344.601,416 545.693,491	10.102
2	344.601,416 545.693,491	3	344.604,088 545.667,218	26.409
3	344.604,088 545.667,218	4	344.613,829 545.653,999	16.42
4	344.613,829 545.653,999	5	344.614,477 545.653,454	0.847

Punct început	X / Y	Punct sfârșit	X / Y	Lungime segment (** (m)
5	344.614,477 545.653,454	6	344.615,307 545.654,308	1.191
6	344.615,307 545.654,308	7	344.625,163 545.657,087	10.24
7	344.625,163 545.657,087	8	344.638,809 545.657,593	13.655
8	344.638,809 545.657,593	9	344.649,352 545.663,007	11.852
9	344.649,352 545.663,007	10	344.654,093 545.670,85	9.165
10	344.654,093 545.670,85	11	344.662,147 545.678,774	11.299
11	344.662,147 545.678,774	12	344.663,958 545.692,499	13.844
12	344.663,958 545.692,499	13	344.648,533 545.695,436	15.702
13	344.648,533 545.695,436	14	344.638,591 545.707,896	15.94
14	344.638,591 545.707,896	15	344.638,421 545.709,218	1.333
15	344.638,421 545.709,218	16	344.634,922 545.705,845	4.86
16	344.634,922 545.705,845	17	344.624,863 545.705,316	10.073
17	344.624,863 545.705,316	18	344.611,257 545.707,126	13.726
18	344.611,257 545.707,126	19	344.604,437 545.704,852	7.189
19	344.604,437 545.704,852	1	344.599,381 545.703,386	5.264

** Lungimile segmentelor sunt determinate în planul de proiecție Stereo 70 și sunt rotunjite la 1 milimetru.

*** Distanța dintre puncte este formată din segmente cumulate ce sunt mai mici decât valoarea 1 milimetru.

**DATE DESPRE IMOBILUL NR. 3211**

Oficiul de Cadastru și Publicitate Imobiliară ALBA
Biroul de Cadastru și Publicitate Imobiliară Campeni

A. Partea I. Descrierea imobilului

TEREN Extravilan

Nr. CF vechi:1322(70462)

Nr. topografic: 788, 789

Adresa: Jud. Alba

Nr. Crt	Nr cadastral Nr. topografic	Suprafața* (mp)	Observații / Referințe
A1		863	Sector cadastral:38 Teren neimprejmuit; Parte din Cartea Funciara veche nr.1322(70462) Sacatura, cu nr. topografic vechi 788, 789. Configuratia imobilului stabilita conform identificarii in teren si a masuratorilor efectuate nu corespunde cu situatia tehnica a imobilului din cartea funciara veche, conform ordinul ANCP nr. 600/2023.

B. Partea II. Proprietari și acte

Inscrieri privitoare la dreptul de proprietate și alte drepturi reale		Referințe
3211 / 12/03/2024		
Act Normativ nr. 7, din 13/03/1996 emis de PARLAMENT;		
B1	Intabulare, drept de PROPRIETATE, dobandit prin Lege, cota actuala 1/1, cota initiala 1/1 1) NEIDENTIFICAT NEIDENTIFICAT	A1
Act Administrativ nr. 1053, din 06/03/2024 emis de COMUNA VADU MOȚILOR;		
B2	Se noteaza posesia factica in favoarea lui Dobra Titus -Eugen 1) DOBRA TITUS-EUGEN	A1

C. Partea III. SARCINI .

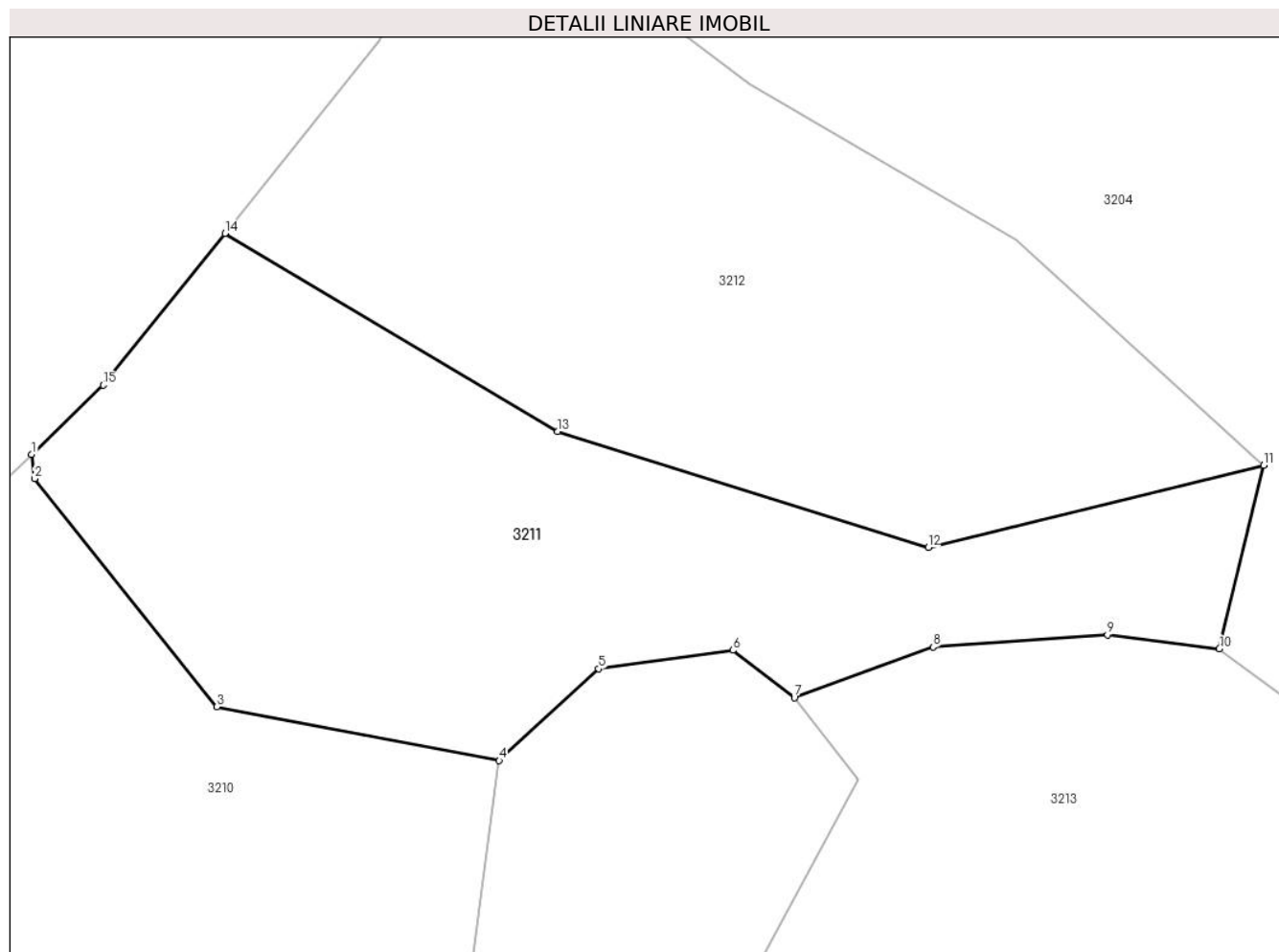
Inscrieri privind dezmembramintele dreptului de proprietate, drepturi reale de garanție și sarcini	Referințe
NU SUNT	

Anexa Nr. 1 La Partea I

Teren

Nr cadastral	Suprafața (mp)*	Observații / Referințe
	863	Parte din Cartea Funciara veche nr.1322(70462) Sacatura, cu nr. topografic vechi 788, 789. Configuratia imobilului stabilita conform identificarii in teren si a masuratorilor efectuate nu corespunde cu situatia tehnica a imobilului din cartea funciara veche, conform ordinul ANCPI nr. 600/2023.

* Suprafața este determinată în planul de proiecție Stereo 70.



Date referitoare la teren

Crt	Categorie folosință	Intravilan	Suprafața (mp)	Tarla	Parcelă	Nr. topo	Observații / Referințe
1	pasune	NU	863	-	-	-	PASUNE IMPADURITA

Lungime Segmente

1) Valorile lungimilor segmentelor sunt obținute din proiecție în plan.

Punct început	X / Y	Punct sfârșit	X / Y	Lungime segment (** (m)
1	344.638,421 545.709,218	2	344.638,591 545.707,896	1.333
2	344.638,591 545.707,896	3	344.648,533 545.695,436	15.94
3	344.648,533 545.695,436	4	344.663,958 545.692,499	15.702
4	344.663,958 545.692,499	5	344.669,387 545.697,509	7.387

Punct început	X / Y	Punct sfârșit	X / Y	Lungime segment (** (m)
5	344.669,387 545.697,509	6	344.676,715 545.698,52	7.397
6	344.676,715 545.698,52	7	344.680,075 545.695,931	4.242
7	344.680,075 545.695,931	8	344.687,643 545.698,705	8.06
8	344.687,643 545.698,705	9	344.697,172 545.699,371	9.552
9	344.697,172 545.699,371	10	344.703,284 545.698,608	6.159
10	344.703,284 545.698,608	11	344.705,706 545.708,607	10.288
11	344.705,706 545.708,607	12	344.687,383 545.704,128	18.862
12	344.687,383 545.704,128	13	344.667,155 545.710,463	21.197
13	344.667,155 545.710,463	14	344.648,98 545.721,267	21.144
14	344.648,98 545.721,267	15	344.642,334 545.712,99	10.615
15	344.642,334 545.712,99	1	344.638,421 545.709,218	5.435

** Lungimile segmentelor sunt determinate în planul de proiecție Stereo 70 și sunt rotunjite la 1 milimetru.

*** Distanța dintre puncte este formată din segmente cumulate ce sunt mai mici decât valoarea 1 milimetru.

**DATE DESPRE IMOBILUL NR. 3212**

Oficiul de Cadastru și Publicitate Imobiliară ALBA
Biroul de Cadastru și Publicitate Imobiliară Campeni

A. Partea I. Descrierea imobilului

TEREN Extravilan

Nr. CF vechi: 671(70456), 1322(70462)
Nr. topografic: 785, 786, 787, 803, 788, 789

Adresa: Jud. Alba

Nr. Crt	Nr cadastral Nr. topografic	Suprafața* (mp)	Observații / Referințe
A1		957	Sector cadastral: 38 Teren neimprejmuit; Parte din Cartea Funciara veche nr. 671(70456), 1322(70462) Sacatura, cu nr. topografic vechi 785, 786, 787, 803, 788, 789. Configuratia imobilului stabilita conform identificarii in teren si a masuratorilor efectuate nu corespunde cu situatia tehnica a imobilului din cartea funciara veche, conform ordinul ANCP nr. 600/2023.

B. Partea II. Proprietari și acte

Inscrieri privitoare la dreptul de proprietate și alte drepturi reale		Referințe
3212 / 12/03/2024		
Act Normativ nr. 7, din 13/03/1996 emis de PARLAMENT;		
B1	Intabulare, drept de PROPRIETATE, dobândit prin Lege, cota actuala 1/1, cota initiala 1/1 1) NEIDENTIFICAT NEIDENTIFICAT	A1
Act Administrativ nr. 1054, din 06/03/2024 emis de COMUNA VADU MOȚILOR;		
B2	Se noteaza posesia factica in favoarea lui Dobra Titus-Eugen 1) DOBRA TITUS-EUGEN	A1

C. Partea III. SARCINI .

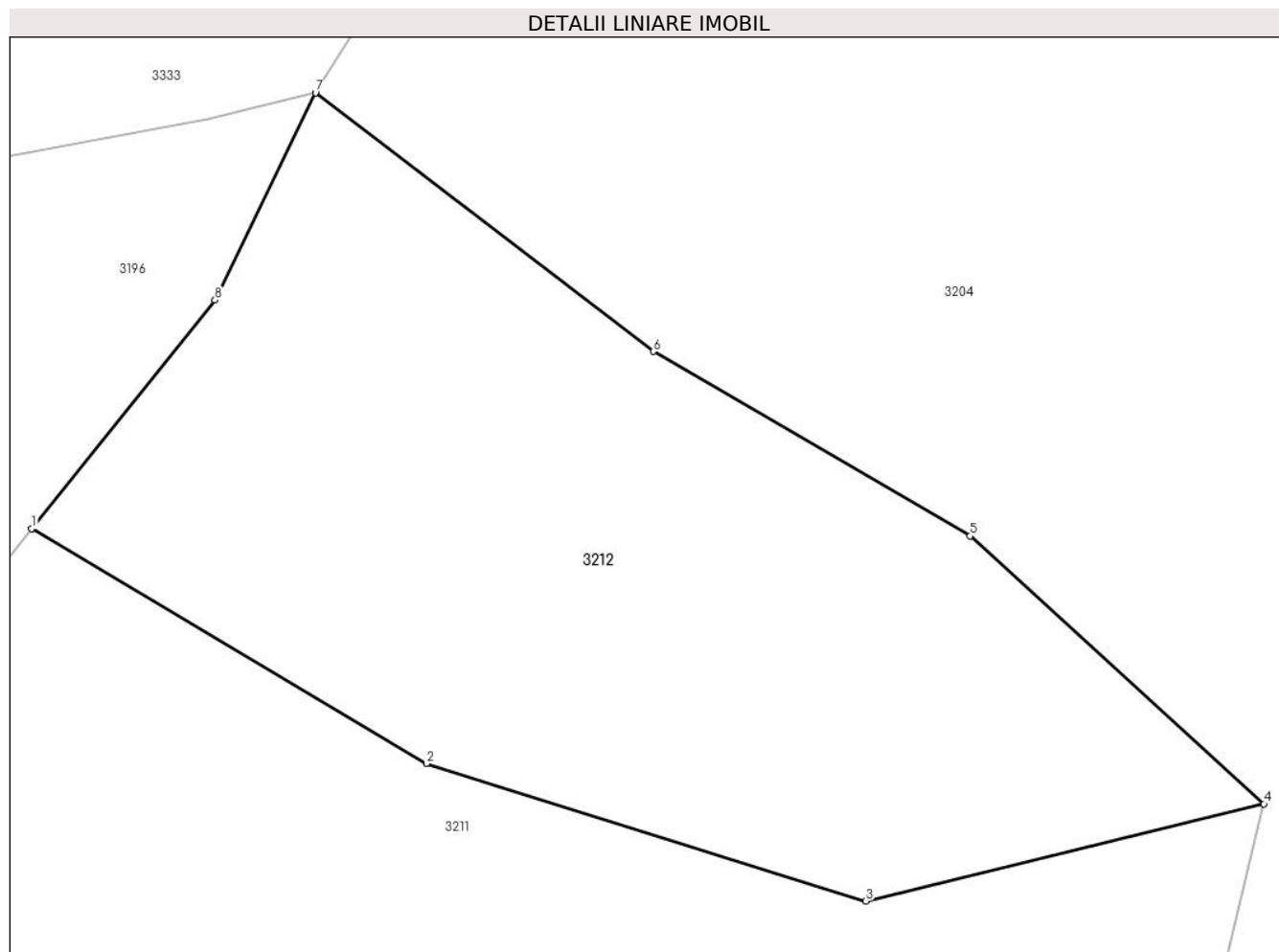
Inscrieri privind dezmembramintele dreptului de proprietate, drepturi reale de garanție și sarcini	Referințe
NU SUNT	

Anexa Nr. 1 La Partea I

Teren

Nr cadastral	Suprafața (mp)*	Observații / Referințe
	957	Parte din Cartea Funciara veche nr.671(70456), 1322(70462) Sacatura, cu nr. topografic vechi 785, 786, 787, 803, 788, 789. Configuratia imobilului stabilita conform identificarii in teren si a masuratorilor efectuate nu corespunde cu situatia tehnica a imobilului din cartea funciara veche, conform ordinul ANCPi nr. 600/2023.

* Suprafața este determinată în planul de proiecție Stereo 70.



Date referitoare la teren

Crt	Categorie folosință	Intra vilan	Suprafața (mp)	Tarla	Parcelă	Nr. topo	Observații / Referințe
1	pasune	NU	957	-	-	-	PASUNE IMPADURITA

Lungime Segmente

1) Valorile lungimilor segmentelor sunt obținute din proiecție în plan.

Punct început	X / Y	Punct sfârșit	X / Y	Lungime segment (** (m)
1	344.648,98 545.721,267	2	344.667,155 545.710,463	21.144
2	344.667,155 545.710,463	3	344.687,383 545.704,128	21.197
3	344.687,383 545.704,128	4	344.705,706 545.708,607	18.862
4	344.705,706 545.708,607	5	344.692,188 545.720,932	18.293

Punct început	X / Y	Punct sfârșit	X / Y	Lungime segment (** (m)
5	344.692,188 545.720,932	6	344.677,602 545.729,418	16.875
6	344.677,602 545.729,418	7	344.662,047 545.741,315	19.583
7	344.662,047 545.741,315	8	344.657,423 545.731,78	10.597
8	344.657,423 545.731,78	1	344.648,98 545.721,267	13.484

** Lungimile segmentelor sunt determinate în planul de proiecție Stereo 70 și sunt rotunjite la 1 milimetru.

*** Distanța dintre puncte este formată din segmente cumulate ce sunt mai mici decât valoarea 1 milimetru.

**DATE DESPRE IMOBILUL NR. 3213**

Oficiul de Cadastru și Publicitate Imobiliară ALBA
Biroul de Cadastru și Publicitate Imobiliară Campeni

A. Partea I. Descrierea imobilului

TEREN Extravilan

Nr. CF vechi:671(70456), 1322(70462)

Nr. topografic: 785, 786, 787, 803, 788, 789

Adresa: Jud. Alba

Nr. Cr.	Nr cadastral Nr. topografic	Suprafața* (mp)	Observații / Referințe
A1		7.528	Sector cadastral:38 Teren neimprejmit; Parte din Cartea Funciara veche nr.671(70456), 1322(70462) Sacatura, cu nr. topografic vechi 785, 786, 787, 803, 788, 789. Configuratia imobilului stabilita conform identificarii in teren si a masuratorilor efectuate nu corespunde cu situatia tehnica a imobilului din cartea funciara veche, conform ordinul ANCP nr. 600/2023.

B. Partea II. Proprietari și acte

Inscrieri privitoare la dreptul de proprietate și alte drepturi reale		Referințe
3213 / 12/03/2024		
Act Normativ nr. 7, din 13/03/1996 emis de PARLAMENT;		
B1	Intabulare, drept de PROPRIETATE, dobândit prin Lege, cota actuala 1/1, cota initiala 1/1 1) NEIDENTIFICAT NEIDENTIFICAT	A1
Act Administrativ nr. 1055, din 06/03/2024 emis de COMUNA VADU MOȚILOR;		
B2	Se noteaza posesia factica in favoarea lui Scrob Ioan-Gheorghe și Scrob Parascheva-Jorjeta 1) SCROB IOAN-GHEORGHE 2) SCROB PARASCHEVA-JORJETA	A1

C. Partea III. SARCINI .

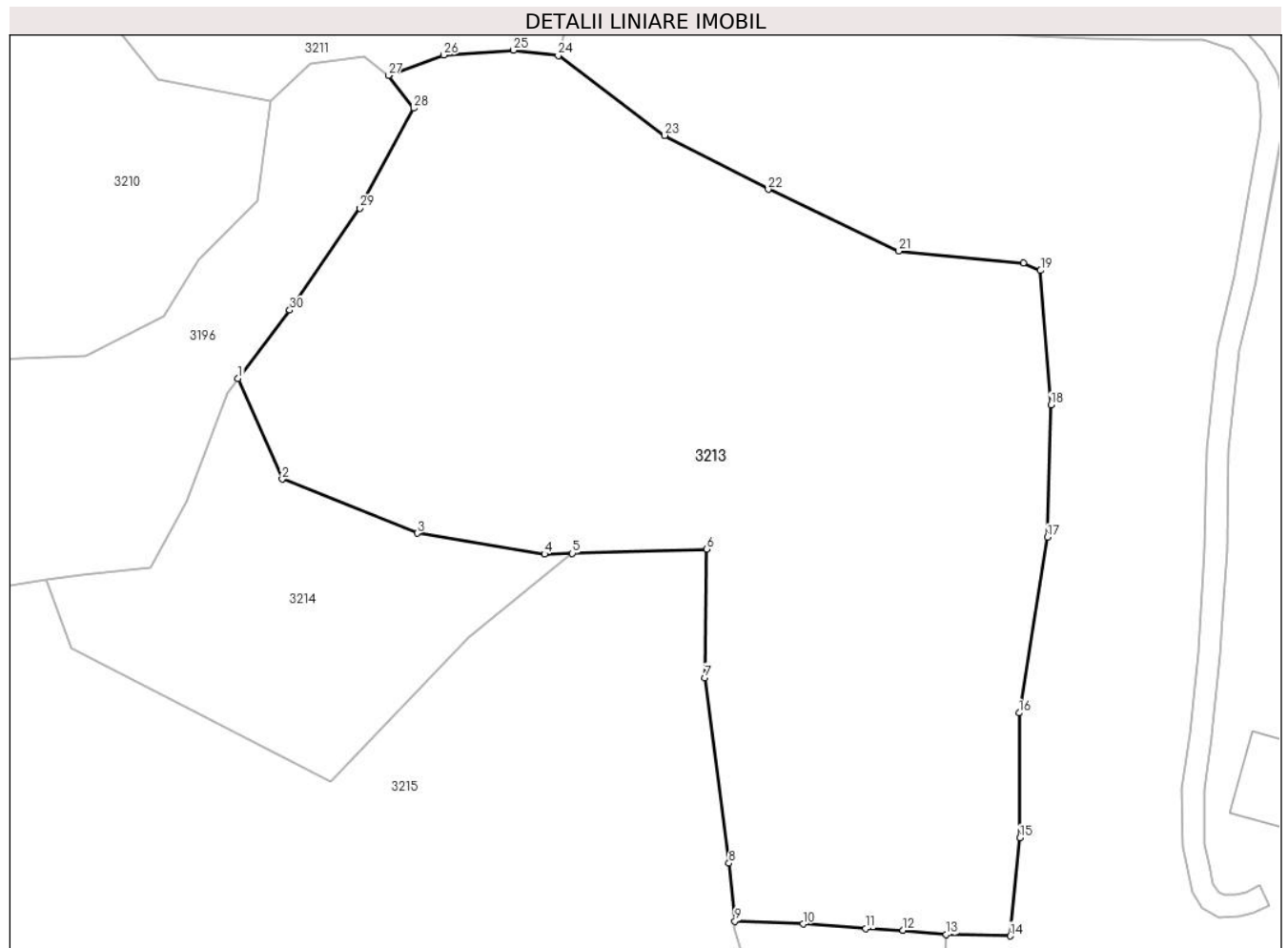
Inscrieri privind dezmembramintele dreptului de proprietate, drepturi reale de garanție și sarcini	Referințe
NU SUNT	

Anexa Nr. 1 La Partea I

Teren

Nr cadastral	Suprafața (mp)*	Observații / Referințe
	7.528	Parte din Cartea Funciara veche nr.671(70456), 1322(70462) Sacatura, cu nr. topografic vechi 785, 786, 787, 803, 788, 789. Configuratia imobilului stabilita conform identificarii in teren si a masuratorilor efectuate nu corespunde cu situatia tehnica a imobilului din cartea funciara veche, conform ordinul ANCPi nr. 600/2023.

* Suprafața este determinată în planul de proiecție Stereo 70.



Date referitoare la teren

Crt	Categorie folosință	Intra vilan	Suprafața (mp)	Tarla	Parcelă	Nr. topo	Observații / Referințe
1	pasune	NU	7.528	-	-	-	

Lungime Segmente

1) Valorile lungimilor segmentelor sunt obținute din proiecție în plan.

Punct început	X / Y	Punct sfârșit	X / Y	Lungime segment (** (m)
1	344.659,569 545.654,596	2	344.665,584 545.640,871	14.985
3	344.684,017 545.633,491	4	344.701,417 545.630,629	17.634
5	344.705,228 545.630,744	6	344.723,543 545.631,297	18.323
7	344.723,302 545.613,767	8	344.726,59 545.588,468	25.512

Punct început	X / Y	Punct sfârșit	X / Y	Lungime segment (** (m)
2	344.665,584 545.640,871	3	344.684,017 545.633,491	19.855
4	344.701,417 545.630,629	5	344.705,228 545.630,744	3.813
6	344.723,543 545.631,297	7	344.723,302 545.613,767	17.532
8	344.726,59 545.588,468	9	344.727,418 545.580,556	7.955

Punct început	X / Y	Punct sfârșit	X / Y	Lungime segment (** (m)
9	344.727,418 545.580,556	10	344.736,721 545.580,184	9.31
11	344.745,263 545.579,548	12	344.750,386 545.579,32	5.128
13	344.756,278 545.578,717	14	344.765,035 545.578,547	8.759
15	344.766,34 545.591,927	16	344.766,255 545.608,963	17.036
17	344.770,09 545.632,929	18	344.770,565 545.650,968	18.045
19	344.769,157 545.669,318	20	344.766,803 545.670,347	2.569
21	344.749,799 545.671,973	22	344.731,982 545.680,376	19.699
23	344.717,826 545.687,742	24	344.703,284 545.698,608	18.153
25	344.697,172 545.699,371	26	344.687,643 545.698,705	9.552
27	344.680,075 545.695,931	28	344.683,539 545.691,446	5.667
29	344.676,21 545.677,804	30	344.666,607 545.663,909	16.89

Punct început	X / Y	Punct sfârșit	X / Y	Lungime segment (** (m)
10	344.736,721 545.580,184	11	344.745,263 545.579,548	8.566
12	344.750,386 545.579,32	13	344.756,278 545.578,717	5.923
14	344.765,035 545.578,547	15	344.766,34 545.591,927	13.443
16	344.766,255 545.608,963	17	344.770,09 545.632,929	24.271
18	344.770,565 545.650,968	19	344.769,157 545.669,318	18.404
20	344.766,803 545.670,347	21	344.749,799 545.671,973	17.082
22	344.731,982 545.680,376	23	344.717,826 545.687,742	15.958
24	344.703,284 545.698,608	25	344.697,172 545.699,371	6.159
26	344.687,643 545.698,705	27	344.680,075 545.695,931	8.06
28	344.683,539 545.691,446	29	344.676,21 545.677,804	15.486
30	344.666,607 545.663,909	1	344.659,569 545.654,596	11.673

** Lungimile segmentelor sunt determinate în planul de proiecție Stereo 70 și sunt rotunjite la 1 milimetru.

*** Distanța dintre puncte este formată din segmente cumulate ce sunt mai mici decât valoarea 1 milimetru.

**DATE DESPRE IMOBILUL NR. 3214**

Oficiul de Cadastru și Publicitate Imobiliară ALBA
Biroul de Cadastru și Publicitate Imobiliară Campeni

A. Partea I. Descrierea imobilului

Nr. CF vechi:1577

Nr. topografic: 790, 793/2, 794/2, 795/2,
796/2

TEREN Extravilan

Adresa: Jud. Alba

Nr. Crt	Nr cadastral Nr. topografic	Suprafața* (mp)	Observații / Referințe
A1		1.627	Sector cadastral:38 Teren neimprejmuit; Parte din Cartea Funciara veche nr.1577 Sacatura, cu nr. topografic vechi 790, 793/2, 794/2, 795/2, 796/2. Configuratia imobilului stabilita conform identificarii in teren si a masuratorilor efectuate nu corespunde cu situatia tehnica a imobilului din cartea funciara veche, conform ordinul ANCP nr. 600/2023.

B. Partea II. Proprietari și acte

Inscrieri privitoare la dreptul de proprietate și alte drepturi reale	Referințe
3214 / 12/03/2024	
Act Normativ nr. 7, din 13/03/1996 emis de PARLAMENT;	
B1	A1
Intabulare, drept de PROPRIETATE, dobandit prin Lege, cota actuala 1/1, cota initiala 1/1 1) NEIDENTIFICAT NEIDENTIFICAT	
Act Administrativ nr. 1056, din 06/03/2024 emis de COMUNA VADU MOȚILOR;	
B2	A1
Se noteaza posesia factica in favoarea lui Hristea Cornel 1) HRISTEA CORNEL	

C. Partea III. SARCINI .

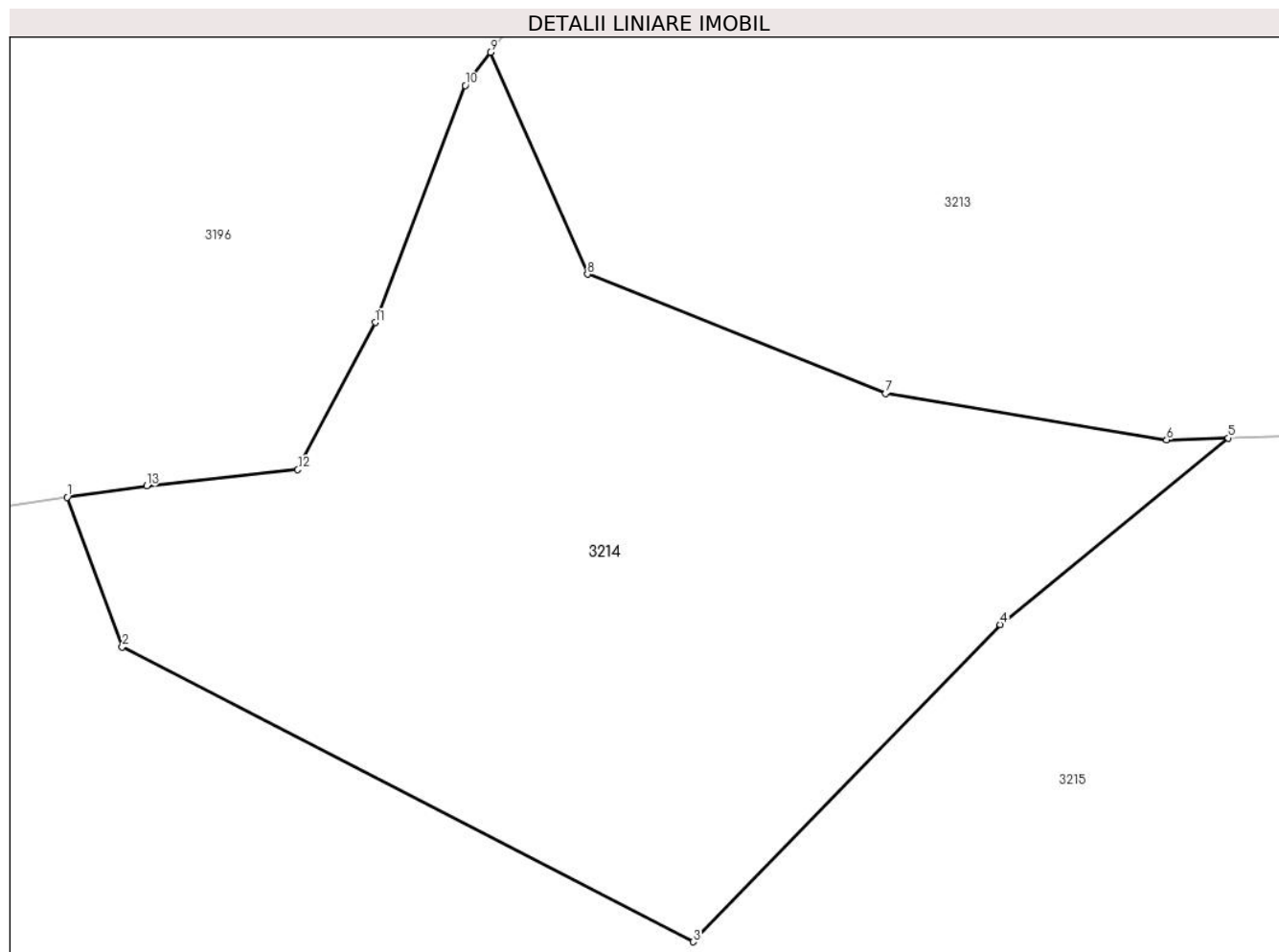
Inscrieri privind dezmembramintele dreptului de proprietate, drepturi reale de garanție și sarcini	Referințe
NU SUNT	

Anexa Nr. 1 La Partea I

Teren

Nr cadastral	Suprafața (mp)*	Observații / Referințe
	1.627	Parte din Cartea Funciara veche nr.1577 Sacatura, cu nr. topografic vechi 790, 793/2, 794/2, 795/2, 796/2. Configuratia imobilului stabilita conform identificarii in teren si a masuratorilor efectuate nu corespunde cu situatia tehnica a imobilului din cartea funciara veche, conform ordinul ANCPI nr. 600/2023.

* Suprafața este determinată în planul de proiecție Stereo 70.



Date referitoare la teren

Crt	Categorie folosință	Intra vilan	Suprafața (mp)	Tarla	Parcelă	Nr. topo	Observații / Referințe
1	pasune	NU	1.627	-	-	-	PASUNE IMPADURITA

Lungime Segmente

1) Valorile lungimilor segmentelor sunt obținute din proiecție în plan.

Punct început	X / Y	Punct sfârșit	X / Y	Lungime segment (** (m)
1	344.633,382 545.627,079	2	344.636,792 545.617,819	9.868
2	344.636,792 545.617,819	3	344.672,118 545.599,592	39.751
3	344.672,118 545.599,592	4	344.691,127 545.619,203	27.312
4	344.691,127 545.619,203	5	344.705,228 545.630,744	18.222

Punct început	X / Y	Punct sfârșit	X / Y	Lungime segment (** (m)
5	344.705,228 545.630,744	6	344.701,417 545.630,629	3.813
6	344.701,417 545.630,629	7	344.684,017 545.633,491	17.634
7	344.684,017 545.633,491	8	344.665,584 545.640,871	19.855
8	344.665,584 545.640,871	9	344.659,569 545.654,596	14.985
9	344.659,569 545.654,596	10	344.658,015 545.652,54	2.577
10	344.658,015 545.652,54	11	344.652,455 545.637,887	15.672
11	344.652,455 545.637,887	12	344.647,654 545.628,792	10.284
12	344.647,654 545.628,792	13	344.638,304 545.627,781	9.405
13	344.638,304 545.627,781	1	344.633,382 545.627,079	4.972

** Lungimile segmentelor sunt determinate în planul de proiecție Stereo 70 și sunt rotunjite la 1 milimetru.

*** Distanța dintre puncte este formată din segmente cumulate ce sunt mai mici decât valoarea 1 milimetru.

**DATE DESPRE IMOBILUL NR. 3215**

Oficiul de Cadastru și Publicitate Imobiliară ALBA
Biroul de Cadastru și Publicitate Imobiliară Campeni

A. Partea I. Descrierea imobilului

Nr. CF vechi: 673, 1574, 1561
Nr. topografic: 790, 793/1, 794/1, 795/1,
796/1, 791/2/3, 792/2/3

TEREN Extravilan

Adresa: Jud. Alba

Nr. Crt	Nr cadastral Nr. topografic	Suprafața* (mp)	Observații / Referințe
A1		13.530	Sector cadastral: 38 Teren neimprejmuit; Parte din Cartea Funciara veche nr. 673, 1574, 1561 Sacatura, cu nr. topografic vechi 790, 793/1, 794/1, 795/1, 796/1, 791/2/3, 792/2/3. Configuratia imobilului stabilita conform identificarii in teren si a masuratorilor efectuate nu corespunde cu situatia tehnica a imobilului din cartea funciara veche, conform ordinul ANCP nr. 600/2023.

B. Partea II. Proprietari și acte

Inscrieri privitoare la dreptul de proprietate și alte drepturi reale		Referințe
569 / 31/03/1999		
Act Notarial nr. 585/1999, din 30/03/1999 emis de NP Ioan Burde;		
B1	Intabulare, drept de PROPRIETATE, dobandit prin Conventie, cota actuala 2425/13530, cota initiala 2425/13530 1) STAN IOAN 2) STAN MARIANA-SILVIA	A1
1986 / 30/11/1999		
Act Notarial nr. 1115/1999, din 30/03/1999 emis de NP Ioan Burde;		
B2	Intabulare, drept de PROPRIETATE, dobandit prin Conventie, cota actuala 4014/13530, cota initiala 4014/13530 1) STAN IOAN 2) STAN MARIANA-SILVIA	A1
3215 / 12/03/2024		
Act Normativ nr. 7, din 13/03/1996 emis de PARLAMENT;		
B3	Intabulare, drept de PROPRIETATE, dobandit prin Lege, cota actuala 7091/13530, cota initiala 7091/13530 1) NEIDENTIFICAT NEIDENTIFICAT	A1
Act Administrativ nr. 1057, din 06/03/2024 emis de COMUNA VADU MOȚILOR;		
B4	Se noteaza posesia factica in favoarea lui Stan Ioan și Stan Mariana - Silvia 1) STAN IOAN 2) STAN MARIANA-SILVIA	A1

C. Partea III. SARCINI .

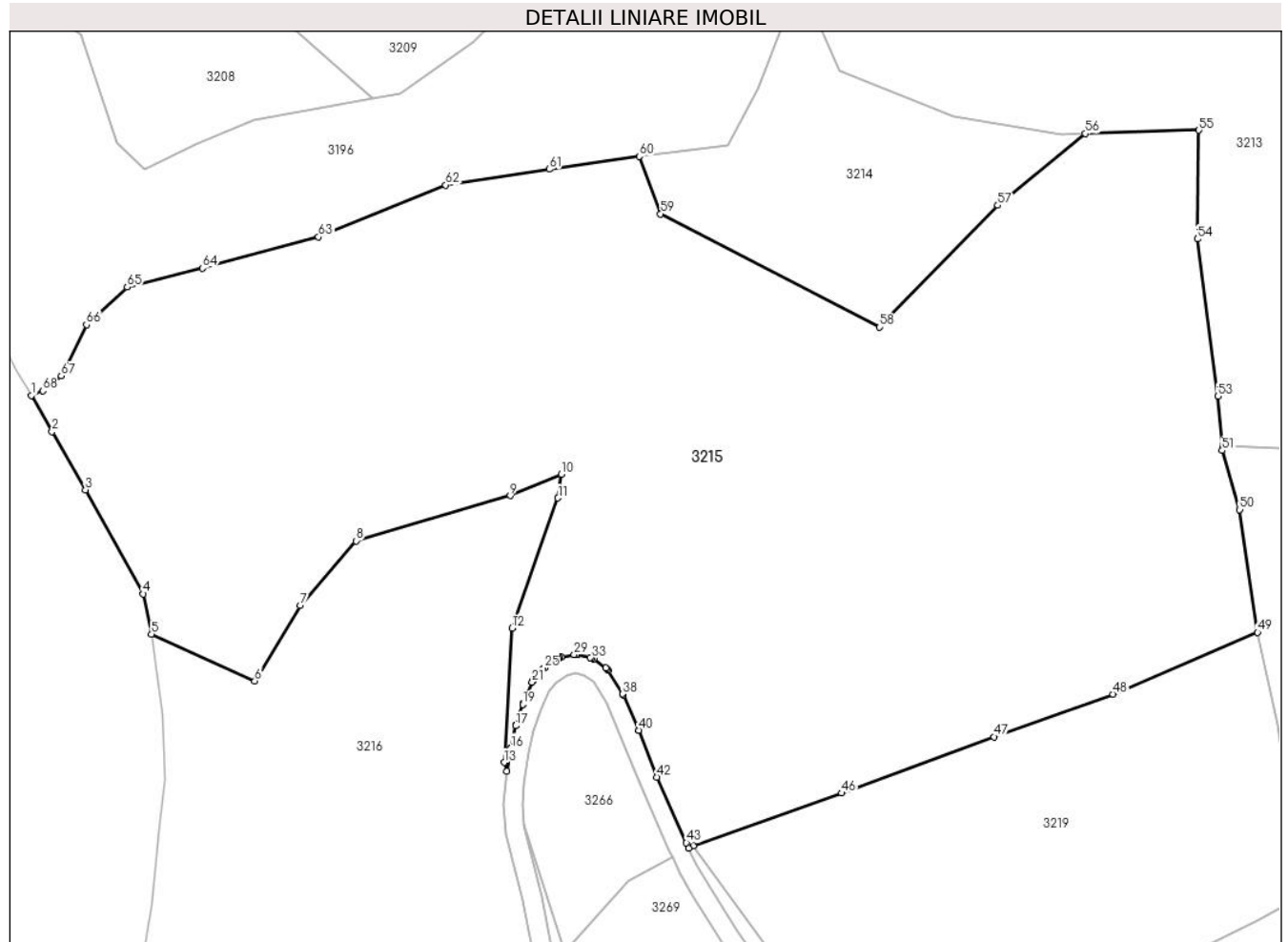
Inscrieri privind dezmembramintele dreptului de proprietate, drepturi reale de garanție și sarcini	Referințe
NU SUNT	

Anexa Nr. 1 La Partea I

Teren

Nr cadastral	Suprafața (mp)*	Observații / Referințe
	13.530	Parte din Cartea Funciara veche nr.673, 1574,1561 Sacatura, cu nr. topografic vechi 790, 793/1, 794/1, 795/1, 796/1, 791/2/3, 792/2/3. Configuratia imobilului stabilita conform identificarii in teren si a masuratorilor efectuate nu corespunde cu situatia tehnica a imobilului din cartea funciara veche, conform ordinul ANCPI nr. 600/2023.

* Suprafața este determinată în planul de proiecție Stereo 70.



Date referitoare la teren

Crt	Categorie folosință	Intravilan	Suprafața (mp)	Tarla	Parcelă	Nr. topo	Observații / Referințe
1	pasune	NU	10.084	-	-	-	
2	pasune	NU	3.446	-	-	-	PASUNE IMPADURITA

Lungime Segmente

1) Valorile lungimilor segmentelor sunt obținute din proiecție în plan.

Punct început	X / Y	Punct sfârșit	X / Y	Lungime segment	Punct început	X / Y	Punct sfârșit	X / Y	Lungime segment	Punct început	X / Y	Punct sfârșit	X / Y	Lungime segment
1	344.535,416 545.588,597	2	344.538,743 545.582,785	6.697	2	344.538,743 545.582,785	3	344.544,124 545.573,387	10.829	3	344.544,124 545.573,387	4	344.553,448 545.556,637	19.17
4	344.553,448 545.556,637	5	344.554,761 545.550,139	6.629	5	344.554,761 545.550,139	6	344.571,404 545.542,631	18.258	6	344.571,404 545.542,631	7	344.578,702 545.554,781	14.173
7	344.578,702 545.554,781	8	344.587,728 545.565,174	13.765	8	344.587,728 545.565,174	9	344.612,565 545.572,47	25.886	9	344.612,565 545.572,47	10	344.620,814 545.575,874	8.924

Punct început	X / Y	Punct sfârșit	X / Y	Lungime segment	Punct început	X / Y	Punct sfârșit	X / Y	Lungime segment	Punct început	X / Y	Punct sfârșit	X / Y	Lungime segment
10	344.620,814 545.575,874	11	344.620,271 545.572,073	3.84	11	344.620,271 545.572,073	12	344.612,837 545.551,13	22.22 3	12	344.612,837 545.551,13	13	344.611,585 545.529,498	21.66 8
13	344.611,585 545.529,498	14	344.612,042 545.528,076	1.494	14	344.612,042 545.528,076	15	344.612,639 545.531,75	3.722	15	344.612,639 545.531,75	16	344.612,657 545.531,842	0.094
16	344.612,657 545.531,842	17	344.613,468 545.535,415	3.664	17	344.613,468 545.535,415	18	344.613,504 545.535,547	0.137	18	344.613,504 545.535,547	19	344.614,586 545.538,872	3.497
19	344.614,586 545.538,872	20	344.614,635 545.539,002	0.139	20	344.614,635 545.539,002	21	344.616,123 545.542,45	3.755	21	344.616,123 545.542,45	22	344.616,23 545.542,653	0.229
22	344.616,23 545.542,653	23	344.616,366 545.542,838	0.23	23	344.616,366 545.542,838	24	344.617,809 545.544,506	2.206	24	344.617,809 545.544,506	25	344.618,072 545.544,746	0.356
25	344.618,072 545.544,746	26	344.620,191 545.546,256	2.602	26	344.620,191 545.546,256	27	344.620,491 545.546,422	0.343	27	344.620,491 545.546,422	28	344.620,821 545.546,515	0.343
28	344.620,821 545.546,515	29	344.622,894 545.546,853	2.1	29	344.622,894 545.546,853	30	344.623,174 545.546,872	0.281	30	344.623,174 545.546,872	31	344.623,452 545.546,839	0.28
31	344.623,452 545.546,839	32	344.625,436 545.546,411	2.03	32	344.625,436 545.546,411	33	344.625,734 545.546,313	0.314	33	344.625,734 545.546,313	34	344.626,006 545.546,154	0.315
34	344.626,006 545.546,154	35	344.627,944 545.544,734	2.403	35	344.627,944 545.544,734	36	344.628,157 545.544,545	0.285	36	344.628,157 545.544,545	37	344.628,33 545.544,319	0.285
37	344.628,33 545.544,319	38	344.630,697 545.540,532	4.466	38	344.630,697 545.540,532	39	344.630,798 545.540,341	0.216	39	344.630,798 545.540,341	40	344.633,278 545.534,694	6.168
40	344.633,278 545.534,694	41	344.633,301 545.534,639	0.06	41	344.633,301 545.534,639	42	344.636,241 545.527,142	8.053	42	344.636,241 545.527,142	43	344.640,955 545.516,569	11.57 6
43	344.640,955 545.516,569	44	344.641,347 545.515,732	0.924	44	344.641,347 545.515,732	45	344.642,045 545.516,115	0.796	45	344.642,045 545.516,115	46	344.665,975 545.524,582	25.38 4
46	344.665,975 545.524,582	47	344.690,52 545.533,644	26.16 4	47	344.690,52 545.533,644	48	344.709,72 545.540,518	20.39 3	48	344.709,72 545.540,518	49	344.733,005 545.550,469	25.32 2
49	344.733,005 545.550,469	50	344.730,128 545.570,194	19.93 4	50	344.730,128 545.570,194	51	344.727,297 545.579,734	9.951	51	344.727,297 545.579,734	52	344.727,418 545.580,556	0.831
52	344.727,418 545.580,556	53	344.726,59 545.588,468	7.955	53	344.726,59 545.588,468	54	344.723,302 545.613,767	25.51 2	54	344.723,302 545.613,767	55	344.723,543 545.631,297	17.53 2
55	344.723,543 545.631,297	56	344.705,228 545.630,744	18.32 3	56	344.705,228 545.630,744	57	344.691,127 545.619,203	18.22 2	57	344.691,127 545.619,203	58	344.672,118 545.599,592	27.31 2
58	344.672,118 545.599,592	59	344.636,792 545.617,819	39.75 1	59	344.636,792 545.617,819	60	344.633,382 545.627,079	9.868	60	344.633,382 545.627,079	61	344.618,845 545.625,002	14.68 5
61	344.618,845 545.625,002	62	344.602,151 545.622,447	16.88 8	62	344.602,151 545.622,447	63	344.581,681 545.614,11	22.10 3	63	344.581,681 545.614,11	64	344.562,98 545.609,057	19.37 2
64	344.562,98 545.609,057	65	344.550,85 545.606,025	12.50 3	65	344.550,85 545.606,025	66	344.544,28 545.599,962	8.94	66	344.544,28 545.599,962	67	344.540,239 545.591,736	9.165
67	344.540,239 545.591,736	68	344.537,252 545.589,348	3.824	68	344.537,252 545.589,348	1	344.535,416 545.588,597	1.984					

** Lungimile segmentelor sunt determinate în planul de proiecție Stereo 70 și sunt rotunjite la 1 milimetru.

*** Distanța dintre puncte este formată din segmente cumulate ce sunt mai mici decât valoarea 1 milimetru.

**DATE DESPRE IMOBILUL NR. 3216**

Oficiul de Cadastru și Publicitate Imobiliară ALBA
Biroul de Cadastru și Publicitate Imobiliară Campeni

A. Partea I. Descrierea imobilului

TEREN Extravilan

Nr. CF vechi:1394

Nr. topografic: 791/1/1, 792/1/1

Adresa: Jud. Alba

Nr. Crt	Nr cadastral Nr. topografic	Suprafața* (mp)	Observații / Referințe
A1		4.099	Sector cadastral:38 Teren neimprejmit; Parte din Cartea Funciara veche nr.1394 Sacatura, cu nr. topografic vechi 791/1/1, 792/1/1. Configuratia imobilului stabilita conform identificarii in teren si a masuratorilor efectuate nu corespunde cu situatia tehnica a imobilului din cartea funciara veche, conform ordinul ANCP nr. 600/2023.

B. Partea II. Proprietari și acte

Inscrieri privitoare la dreptul de proprietate și alte drepturi reale		Referințe
3216 / 12/03/2024		
Act Normativ nr. 7, din 13/03/1996 emis de PARLAMENT;		
B1	Intabulare, drept de PROPRIETATE, dobandit prin Lege, cota actuala 1/1, cota initiala 1/1 1) NEIDENTIFICAT NEIDENTIFICAT	A1
Act Administrativ nr. 1058, din 06/03/2024 emis de COMUNA VADU MOȚILOR;		
B2	Se noteaza posesia factica in favoarea lui Pleșa Călin-Nicolae 1) PLEȘA CĂLIN-NICOLAE	A1

C. Partea III. SARCINI .

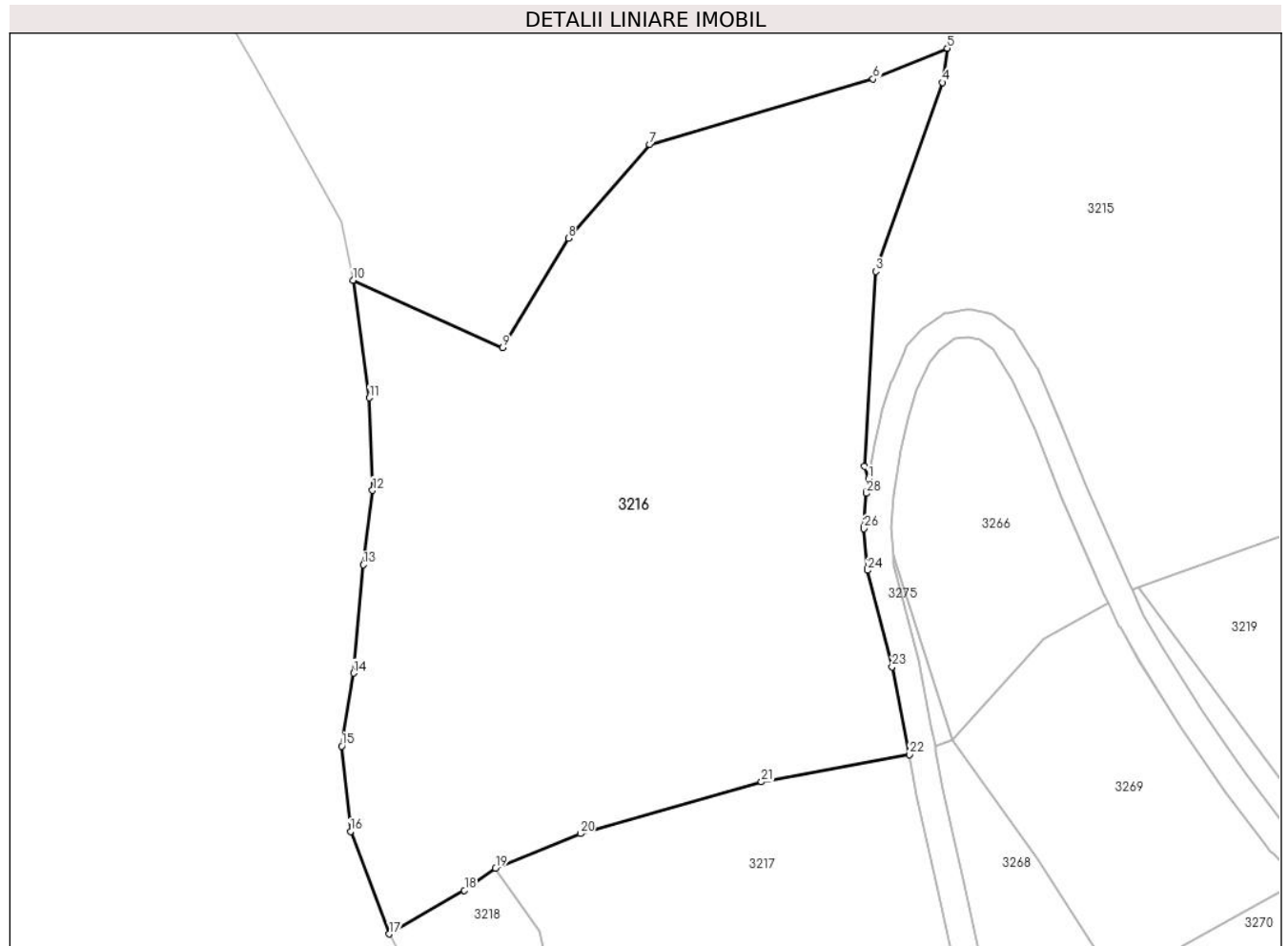
Inscrieri privind dezmembramintele dreptului de proprietate, drepturi reale de garanție și sarcini	Referințe
NU SUNT	

Anexa Nr. 1 La Partea I

Teren

Nr cadastral	Suprafața (mp)*	Observații / Referințe
	4.099	Parte din Cartea Funciara veche nr.1394 Sacatura, cu nr. topografic vechi 791/1/1, 792/1/1. Configuratia imobilului stabilita conform identificarii in teren si a masuratorilor efectuate nu corespunde cu situatia tehnica a imobilului din cartea funciara veche, conform ordinul ANCPI nr. 600/2023.

* Suprafața este determinată în planul de proiecție Stereo 70.



Date referitoare la teren

Crt	Categorie folosință	Intravilan	Suprafața (mp)	Tarla	Parcelă	Nr. topo	Observații / Referințe
1	pasune	NU	2.567	-	-	-	
2	pasune	NU	1.532	-	-	-	PASUNE IMPADURITA

Lungime Segmente

1) Valorile lungimilor segmentelor sunt obținute din proiecție în plan.

Punct început	X / Y	Punct sfârșit	X / Y	Lungime segment (** (m))
1	344.612,042 545.528,076	2	344.611,585 545.529,498	1.494
3	344.612,837 545.551,13	4	344.620,271 545.572,073	22.223
5	344.620,814 545.575,874	6	344.612,565 545.572,47	8.924

Punct început	X / Y	Punct sfârșit	X / Y	Lungime segment (** (m))
2	344.611,585 545.529,498	3	344.612,837 545.551,13	21.668
4	344.620,271 545.572,073	5	344.620,814 545.575,874	3.84
6	344.612,565 545.572,47	7	344.587,728 545.565,174	25.886

Punct început	X / Y	Punct sfârșit	X / Y	Lungime segment (** (m)
7	344.587,728 545.565,174	8	344.578,702 545.554,781	13.765
9	344.571,404 545.542,631	10	344.554,761 545.550,139	18.258
11	344.556,593 545.537,077	12	344.556,938 545.526,812	10.271
13	344.555,932 545.518,552	14	344.554,827 545.506,521	12.082
15	344.553,508 545.498,436	16	344.554,491 545.488,965	9.522
17	344.558,802 545.477,589	18	344.567,148 545.482,434	9.65
19	344.570,622 545.484,875	20	344.580,033 545.488,726	10.168
21	344.600,155 545.494,457	22	344.616,574 545.497,492	16.697
23	344.614,662 545.507,253	24	344.611,944 545.517,931	11.018
25	344.611,903 545.518,178	26	344.611,542 545.522,562	4.399
27	344.611,541 545.522,786	28	344.611,789 545.526,471	3.693
29	344.611,805 545.526,611	1	344.612,042 545.528,076	1.484

Punct început	X / Y	Punct sfârșit	X / Y	Lungime segment (** (m)
8	344.578,702 545.554,781	9	344.571,404 545.542,631	14.173
10	344.554,761 545.550,139	11	344.556,593 545.537,077	13.19
12	344.556,938 545.526,812	13	344.555,932 545.518,552	8.321
14	344.554,827 545.506,521	15	344.553,508 545.498,436	8.192
16	344.554,491 545.488,965	17	344.558,802 545.477,589	12.165
18	344.567,148 545.482,434	19	344.570,622 545.484,875	4.246
20	344.580,033 545.488,726	21	344.600,155 545.494,457	20.922
22	344.616,574 545.497,492	23	344.614,662 545.507,253	9.947
24	344.611,944 545.517,931	25	344.611,903 545.518,178	0.25
26	344.611,542 545.522,562	27	344.611,541 545.522,786	0.224
28	344.611,789 545.526,471	29	344.611,805 545.526,611	0.141

** Lungimile segmentelor sunt determinate în planul de proiecție Stereo 70 și sunt rotunjite la 1 milimetru.

*** Distanța dintre puncte este formată din segmente cumulate ce sunt mai mici decât valoarea 1 milimetru.

**DATE DESPRE IMOBILUL NR. 3217**

Oficiul de Cadastru și Publicitate Imobiliară ALBA
Biroul de Cadastru și Publicitate Imobiliară Campeni

A. Partea I. Descrierea imobilului

TEREN Extravilan

Nr. CF vechi:917(70432)
Nr. topografic:791/1/2, 792/1/2

Adresa: Jud. Alba

Nr. Crt	Nr cadastral Nr. topografic	Suprafața* (mp)	Observații / Referințe
A1		2.733	Sector cadastral:38 Teren imprejmuit; Parte din Cartea Funciara veche nr.917(70432) Sacatura, cu nr. topografic vechi 791/1/2, 792/1/2. Configuratia imobilului stabilita conform identificarii in teren si a masuratorilor efectuate nu corespunde cu situatia tehnica a imobilului din cartea funciara veche, conform ordinul ANCP nr. 600/2023.

B. Partea II. Proprietari și acte

Inscrieri privitoare la dreptul de proprietate și alte drepturi reale		Referințe
3217 / 12/03/2024		
Act Normativ nr. 7, din 13/03/1996 emis de PARLAMENT;		
B1	Intabulare, drept de PROPRIETATE, dobandit prin Lege, cota actuala 1/1, cota initiala 1/1 1) NEIDENTIFICAT NEIDENTIFICAT	A1
Act Administrativ nr. 1059, din 06/03/2024 emis de COMUNA VADU MOȚILOR;		
B2	Se noteaza posesia factica in favoarea lui Scrob Ioan-Gheorghe și Scrob Parascheva-Jorjeta 1) SCROB IOAN-GHEORGHE 2) SCROB PARASCHEVA-JORJETA	A1

C. Partea III. SARCINI .

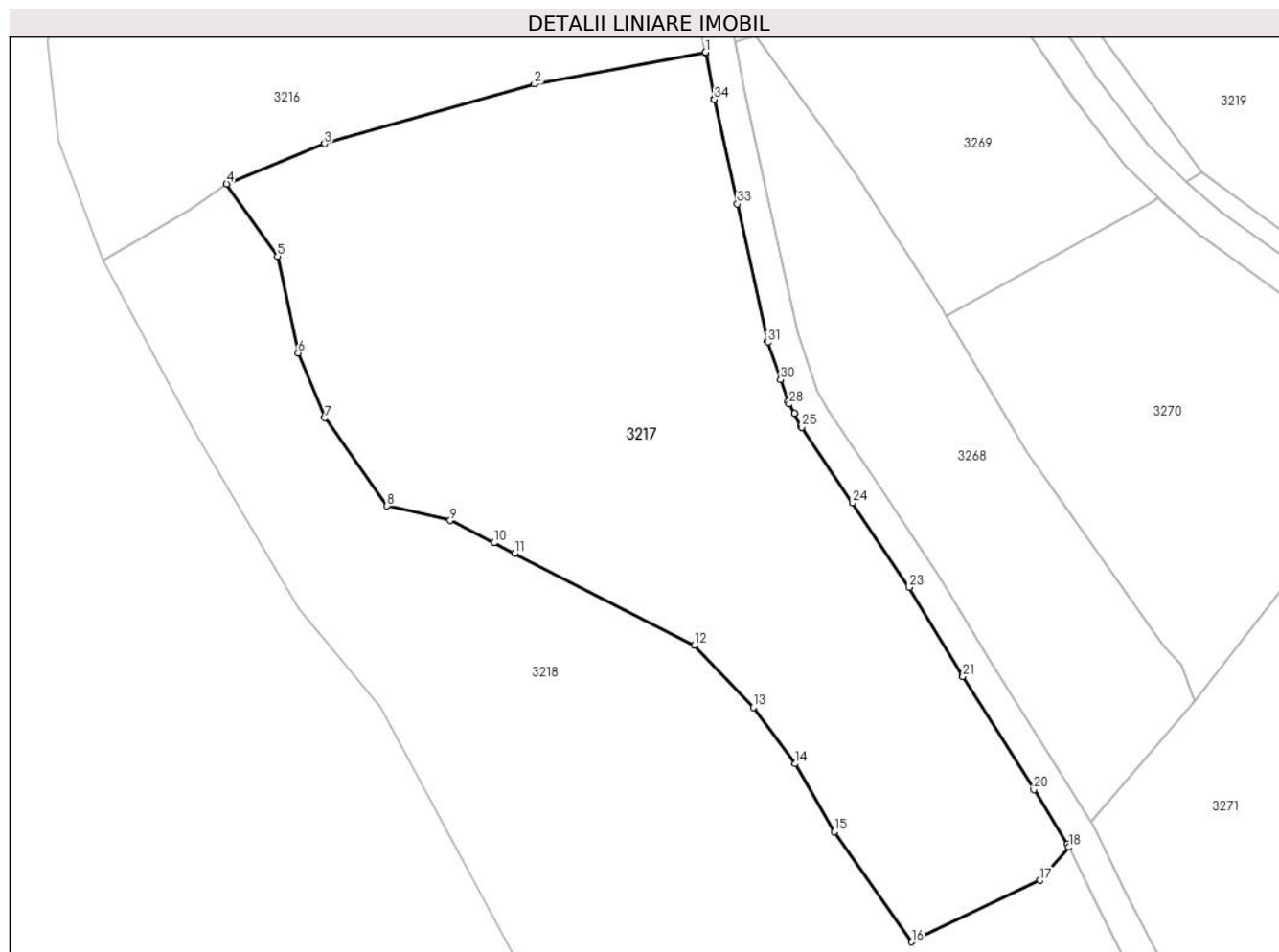
Inscrieri privind dezmembramintele dreptului de proprietate, drepturi reale de garanție și sarcini	Referințe
NU SUNT	

Anexa Nr. 1 La Partea I

Teren

Nr cadastral	Suprafața (mp)*	Observații / Referințe
	2.733	Parte din Cartea Funciara veche nr.917(70432) Sacatura, cu nr. topografic vechi 791/1/2, 792/1/2. Configurația imobilului stabilita conform identificării in teren si a masuratorilor efectuate nu corespunde cu situația tehnica a imobilului din cartea funciara veche, conform ordinul ANCPI nr. 600/2023.

* Suprafața este determinată în planul de proiecție Stereo 70.



Date referitoare la teren

Crt	Categorie folosință	Intra vilan	Suprafața (mp)	Tarla	Parcelă	Nr. topo	Observații / Referințe
1	pasune	NU	2.733	-	-	-	

Lungime Segmente

1) Valorile lungimilor segmentelor sunt obținute din proiecție în plan.

Punct început	X / Y	Punct sfârșit	X / Y	Lungime segment (** (m)
1	344.616,574 545.497,492	2	344.600,155 545.494,457	16.697
3	344.580,033 545.488,726	4	344.570,622 545.484,875	10.168
5	344.575,518 545.477,93	6	344.577,508 545.468,687	9.455
7	344.580,044 545.462,447	8	344.586,03 545.454,005	10.349

Punct început	X / Y	Punct sfârșit	X / Y	Lungime segment (** (m)
2	344.600,155 545.494,457	3	344.580,033 545.488,726	20.922
4	344.570,622 545.484,875	5	344.575,518 545.477,93	8.497
6	344.577,508 545.468,687	7	344.580,044 545.462,447	6.736
8	344.586,03 545.454,005	9	344.592,08 545.452,621	6.206

Punct început	X / Y	Punct sfârșit	X / Y	Lungime segment (** (m)
9	344.592,08 545.452,621	10	344.596,287 545.450,468	4.726
11	344.598,244 545.449,466	12	344.615,5 545.440,635	19.384
13	344.621,16 545.434,685	14	344.625,19 545.429,297	6.728
15	344.628,91 545.422,77	16	344.636,352 545.412,228	12.904
17	344.648,671 545.418,123	18	344.651,42 545.421,298	4.2
19	344.651,28 545.421,589	20	344.648,055 545.426,815	6.141
21	344.641,25 545.437,652	22	344.641,235 545.437,678	0.03
23	344.636,115 545.446,212	24	344.630,682 545.454,315	9.756
25	344.625,793 545.461,548	26	344.625,714 545.461,678	0.152
27	344.625,085 545.462,849	28	344.624,587 545.463,774	1.051
29	344.624,487 545.464,006	30	344.623,767 545.466,143	2.255
31	344.622,551 545.469,677	32	344.622,505 545.469,843	0.172
33	344.619,62 545.482,961	34	344.617,411 545.492,969	10.249
35	344.617,4 545.493,02	36	344.616,59 545.497,407	4.461

Punct început	X / Y	Punct sfârșit	X / Y	Lungime segment (** (m)
10	344.596,287 545.450,468	11	344.598,244 545.449,466	2.199
12	344.615,5 545.440,635	13	344.621,16 545.434,685	8.212
14	344.625,19 545.429,297	15	344.628,91 545.422,77	7.513
16	344.636,352 545.412,228	17	344.648,671 545.418,123	13.657
18	344.651,42 545.421,298	19	344.651,28 545.421,589	0.323
20	344.648,055 545.426,815	21	344.641,25 545.437,652	12.796
22	344.641,235 545.437,678	23	344.636,115 545.446,212	9.952
24	344.630,682 545.454,315	25	344.625,793 545.461,548	8.73
26	344.625,714 545.461,678	27	344.625,085 545.462,849	1.329
28	344.624,587 545.463,774	29	344.624,487 545.464,006	0.253
30	344.623,767 545.466,143	31	344.622,551 545.469,677	3.737
32	344.622,505 545.469,843	33	344.619,62 545.482,961	13.431
34	344.617,411 545.492,969	35	344.617,4 545.493,02	0.052
36	344.616,59 545.497,407	1	344.616,574 545.497,492	0.086

** Lungimile segmentelor sunt determinate în planul de proiecție Stereo 70 și sunt rotunjite la 1 milimetru.

*** Distanța dintre puncte este formată din segmente cumulate ce sunt mai mici decât valoarea 1 milimetru.

**DATE DESPRE IMOBILUL NR. 3218**

Oficiul de Cadastru și Publicitate Imobiliară ALBA
Biroul de Cadastru și Publicitate Imobiliară Campeni

A. Partea I. Descrierea imobilului

TEREN Extravilan

Adresa: Jud. Alba

Nr. Crt	Nr cadastral Nr. topografic	Suprafața* (mp)	Observații / Referințe
A1		5.584	Sector cadastral:38 Teren neimprejmuit; UP II UA 80

B. Partea II. Proprietari și acte

Inscrieri privitoare la dreptul de proprietate și alte drepturi reale		Referințe
3218 / 12/03/2024		
Act Administrativ nr. 1111, din 04/03/2008 emis de COMUNA VADU MOȚILOR;		
B1	Inscrierea provizorie, drept de PROPRIETATE, dobandit prin Reconstituire, cota actuala 1/1, cota initiala 1/1	A1
1) ASOCIAȚIA COMPOSESORATUL SILVIC 'SACATURA' VADU MOȚILOR, CIF:24218046		

C. Partea III. SARCINI .

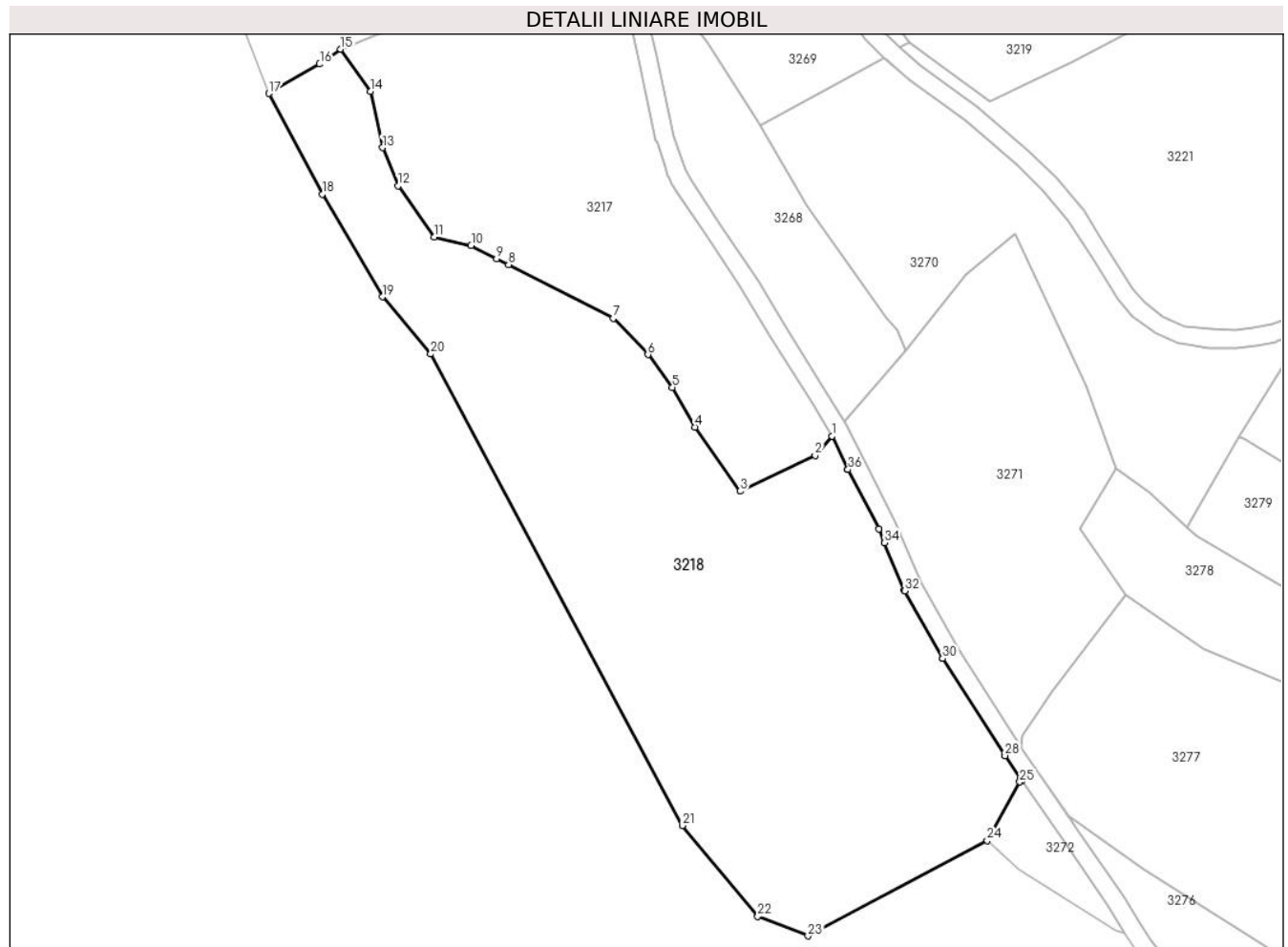
Inscrieri privind dezmembramintele dreptului de proprietate, drepturi reale de garanție și sarcini	Referințe
NU SUNT	

Anexa Nr. 1 La Partea I

Teren

Nr cadastral	Suprafața (mp)*	Observații / Referințe
	5.584	UP II UA 80

* Suprafața este determinată în planul de proiecție Stereo 70.



Date referitoare la teren

Crt	Categorie folosință	Intravilan	Suprafața (mp)	Tarla	Parcelă	Nr. topo	Observații / Referințe
1	padure	NU	5.584	-	-	-	UP II UA 80

Lungime Segmente

1) Valorile lungimilor segmentelor sunt obținute din proiecție în plan.

Punct început	X / Y	Punct sfârșit	X / Y	Lungime segment (** (m)
1	344.651,42 545.421,298	2	344.648,671 545.418,123	4.2
3	344.636,352 545.412,228	4	344.628,91 545.422,77	12.904
5	344.625,19 545.429,297	6	344.621,16 545.434,685	6.728
7	344.615,5 545.440,635	8	344.598,244 545.449,466	19.384
9	344.596,287 545.450,468	10	344.592,08 545.452,621	4.726

Punct început	X / Y	Punct sfârșit	X / Y	Lungime segment (** (m)
2	344.648,671 545.418,123	3	344.636,352 545.412,228	13.657
4	344.628,91 545.422,77	5	344.625,19 545.429,297	7.513
6	344.621,16 545.434,685	7	344.615,5 545.440,635	8.212
8	344.598,244 545.449,466	9	344.596,287 545.450,468	2.199
10	344.592,08 545.452,621	11	344.586,03 545.454,005	6.206

Punct început	X / Y	Punct sfârșit	X / Y	Lungime segment (** (m)
11	344.586,03 545.454,005	12	344.580,044 545.462,447	10.349
13	344.577,508 545.468,687	14	344.575,518 545.477,93	9.455
15	344.570,622 545.484,875	16	344.567,148 545.482,434	4.246
17	344.558,802 545.477,589	18	344.567,595 545.461,06	18.722
19	344.577,472 545.444,18	20	344.585,435 545.434,777	12.322
21	344.626,855 545.357,266	22	344.639,245 545.342,362	19.381
23	344.647,506 545.339,129	24	344.676,973 545.354,799	33.374
25	344.682,343 545.364,427	26	344.682,717 545.364,669	0.445
27	344.682,38 545.365,162	28	344.679,919 545.368,751	4.352
29	344.679,894 545.368,788	30	344.669,661 545.384,701	18.919
31	344.669,613 545.384,781	32	344.663,437 545.395,826	12.654
33	344.663,363 545.395,977	34	344.660,095 545.403,766	8.447
35	344.659,149 545.406,02	36	344.654,083 545.415,794	11.009
37	344.654,064 545.415,831	1	344.651,42 545.421,298	6.073

Punct început	X / Y	Punct sfârșit	X / Y	Lungime segment (** (m)
12	344.580,044 545.462,447	13	344.577,508 545.468,687	6.736
14	344.575,518 545.477,93	15	344.570,622 545.484,875	8.497
16	344.567,148 545.482,434	17	344.558,802 545.477,589	9.65
18	344.567,595 545.461,06	19	344.577,472 545.444,18	19.557
20	344.585,435 545.434,777	21	344.626,855 545.357,266	87.884
22	344.639,245 545.342,362	23	344.647,506 545.339,129	8.871
24	344.676,973 545.354,799	25	344.682,343 545.364,427	11.024
26	344.682,717 545.364,669	27	344.682,38 545.365,162	0.597
28	344.679,919 545.368,751	29	344.679,894 545.368,788	0.045
30	344.669,661 545.384,701	31	344.669,613 545.384,781	0.093
32	344.663,437 545.395,826	33	344.663,363 545.395,977	0.168
34	344.660,095 545.403,766	35	344.659,149 545.406,02	2.444
36	344.654,083 545.415,794	37	344.654,064 545.415,831	0.042

** Lungimile segmentelor sunt determinate în planul de proiecție Stereo 70 și sunt rotunjite la 1 milimetru.

*** Distanța dintre puncte este formată din segmente cumulate ce sunt mai mici decât valoarea 1 milimetru.

**DATE DESPRE IMOBILUL NR. 3219**

Oficiul de Cadastru și Publicitate Imobiliară ALBA
Biroul de Cadastru și Publicitate Imobiliară Campeni

A. Partea I. Descrierea imobilului

TEREN Extravilan

Nr. CF vechi:1560 SACATURA

Adresa: Jud. Alba, Sacatura

Nr. Crt	Nr cadastral Nr. topografic	Suprafața* (mp)	Observații / Referințe
A1	70896	3.913	Sector cadastral:38 Teren imprejmuit;

B. Partea II. Proprietari și acte

Inscrieri privitoare la dreptul de proprietate și alte drepturi reale		Referințe
316 / 18/02/1999		
Hotarare Judecatoreasca nr. 24/1999 DOSAR CIVIL 5555/1998, din 18/02/1999 emis de JUDECATORIA CAMPENI;		
B1	Intabulare, drept de PROPRIETATE, dobandit prin Hotarare Judecatoreasca, cota actuala 1420/3913, cota initiala 1420/3913 1) STAN NICULAE	A1
3219 / 12/03/2024		
Act Normativ nr. 7, din 13/03/1996 emis de PARLAMENT;		
B2	Intabulare, drept de PROPRIETATE, dobandit prin Lege, cota actuala 2493/3913, cota initiala 2493/3913 1) NEIDENTIFICAT NEIDENTIFICAT	A1
Act Administrativ nr. 1060, din 06/03/2024 emis de COMUNA VADU MOȚILOR;		
B3	Se noteaza posesia factica in favoarea lui Stan Niculae 1) STAN NICULAE	A1

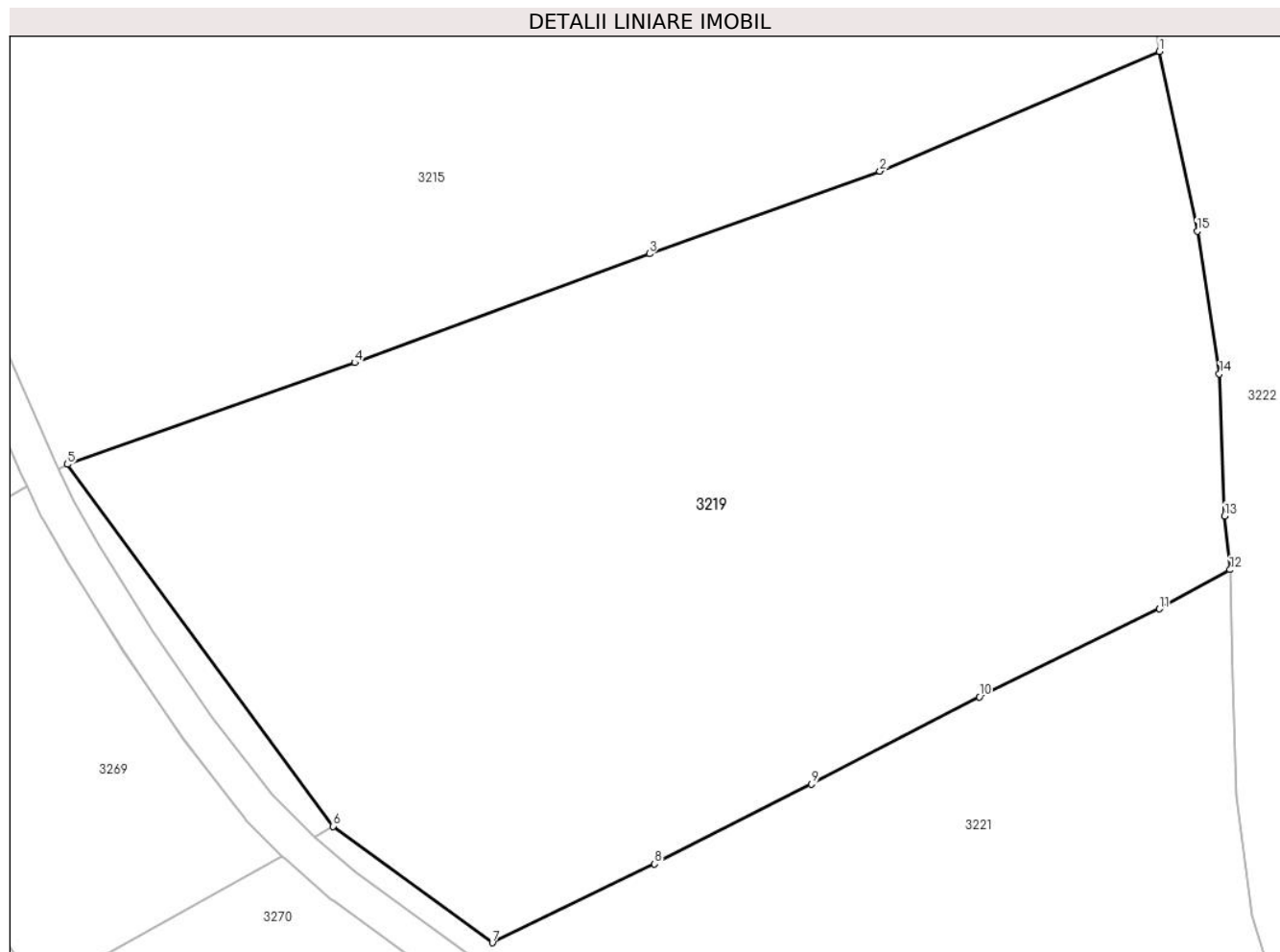
C. Partea III. SARCINI .

Inscrieri privind dezmembramintele dreptului de proprietate, drepturi reale de garanție și sarcini	Referințe
NU SUNT	

Teren

Nr cadastral	Suprafața (mp)*	Observații / Referințe
70896	3.913	

* Suprafața este determinată în planul de proiecție Stereo 70.



Date referitoare la teren

Crt	Categorie folosință	Intravilan	Suprafața (mp)	Tarla	Parcelă	Nr. topo	Observații / Referințe
1	pasune	NU	3.913	-	-	792/2/2	

Lungime Segmente

1) Valorile lungimilor segmentelor sunt obținute din proiecție în plan.

Punct început	X / Y	Punct sfârșit	X / Y	Lungime segment (** (m)
1	344.733,005 545.550,469	2	344.709,72 545.540,518	25.322
2	344.709,72 545.540,518	3	344.690,52 545.533,644	20.393
3	344.690,52 545.533,644	4	344.665,975 545.524,582	26.164
4	344.665,975 545.524,582	5	344.642,045 545.516,115	25.384
5	344.642,045 545.516,115	6	344.664,181 545.486,008	37.369

Punct început	X / Y	Punct sfârşit	X / Y	Lungime segment (** (m)
6	344.664,181 545.486,008	7	344.677,451 545.476,317	16.432
7	344.677,451 545.476,317	8	344.690,968 545.482,866	15.02
8	344.690,968 545.482,866	9	344.704,016 545.489,525	14.649
9	344.704,016 545.489,525	10	344.718,008 545.496,779	15.761
10	344.718,008 545.496,779	11	344.733,016 545.504,092	16.695
11	344.733,016 545.504,092	12	344.738,892 545.507,358	6.723
12	344.738,892 545.507,358	13	344.738,431 545.511,827	4.493
13	344.738,431 545.511,827	14	344.738,01 545.523,649	11.829
14	344.738,01 545.523,649	15	344.736,166 545.535,528	12.021
15	344.736,166 545.535,528	1	344.733,005 545.550,469	15.272

** Lungimile segmentelor sunt determinate în planul de proiecţie Stereo 70 şi sunt rotunjite la 1 milimetru.

*** Distanţa dintre puncte este formată din segmente cumulate ce sunt mai mici decât valoarea 1 milimetru.

**DATE DESPRE IMOBILUL NR. 3220**

Oficiul de Cadastru și Publicitate Imobiliară ALBA
Biroul de Cadastru și Publicitate Imobiliară Campeni

A. Partea I. Descrierea imobilului

TEREN Extravilan

Nr. CF vechi:673
Nr. topografic:790

Adresa: Jud. Alba

Nr. Crt	Nr cadastral Nr. topografic	Suprafața* (mp)	Observații / Referințe
A1		83	Sector cadastral:38 Teren neimprejmuit; Parte din Cartea Funciara veche nr.673 Sacatura, cu nr. topografic vechi 790. Configuratia imobilului stabilita conform identificarii in teren si a masuratorilor efectuate nu corespunde cu situatia tehnica a imobilului din cartea funciara veche, conform ordinul ANCP nr. 600/2023.

B. Partea II. Proprietari și acte

Inscrieri privitoare la dreptul de proprietate și alte drepturi reale		Referințe
3220 / 12/03/2024		
Act Normativ nr. 7, din 13/03/1996 emis de PARLAMENT;		
B1	Intabulare, drept de PROPRIETATE, dobandit prin Lege, cota actuala 1/1, cota initiala 1/1 1) NEIDENTIFICAT NEIDENTIFICAT	A1
Act Administrativ nr. 1061, din 06/03/2024 emis de COMUNA VADU MOȚILOR;		
B2	Se noteaza posesia factica in favoarea lui Hristea Cornel 1) HRISTEA CORNEL	A1

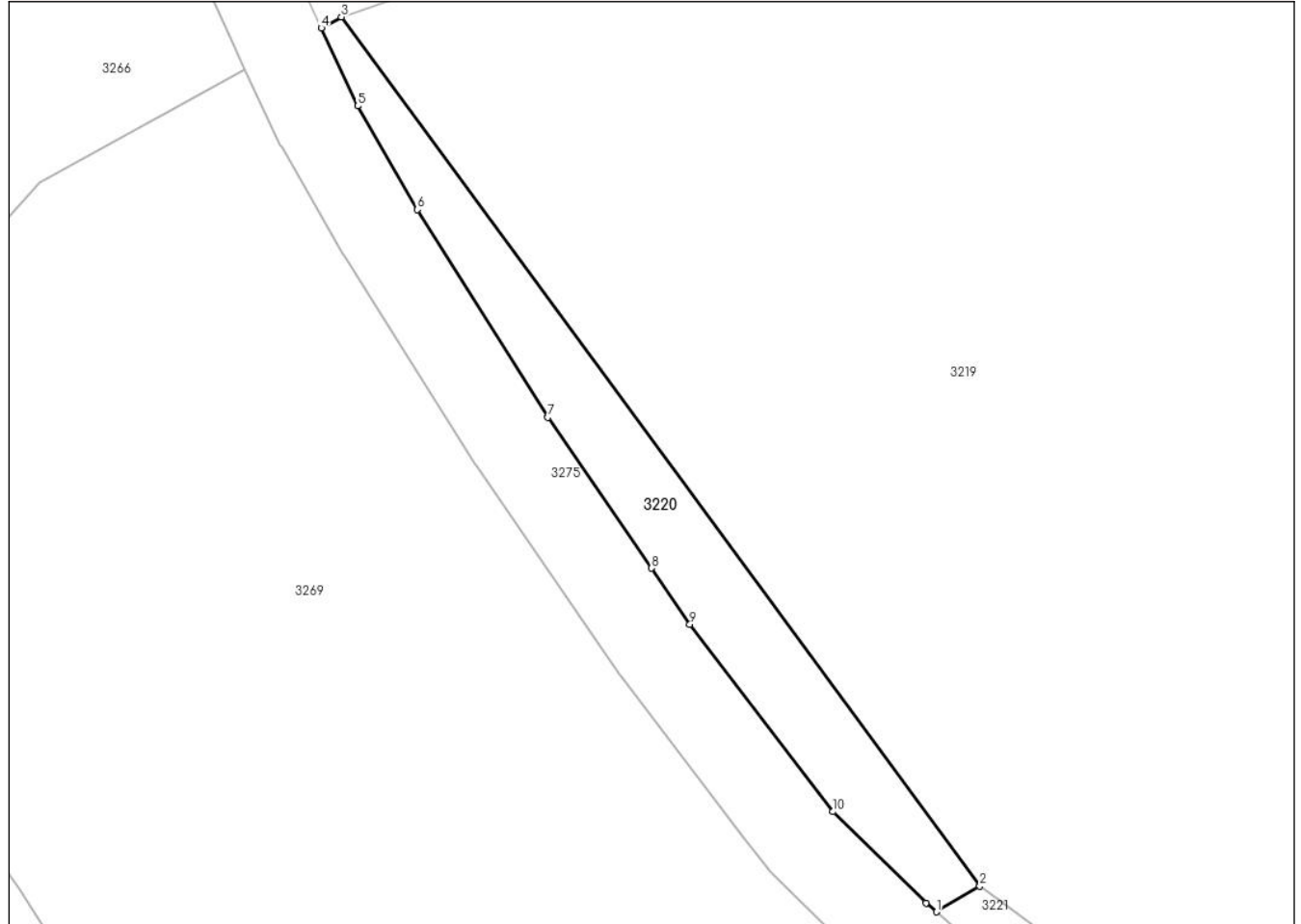
C. Partea III. SARCINI .

Inscrieri privind dezmembramintele dreptului de proprietate, drepturi reale de garanție și sarcini	Referințe
NU SUNT	

Anexa Nr. 1 La Partea I**Teren**

Nr cadastral	Suprafața (mp)*	Observații / Referințe
	83	Parte din Cartea Funciara veche nr.673 Sacatura, cu nr. topografic vechi 790. Configuratia imobilului stabilita conform identificarii in teren si a masuratorilor efectuate nu corespunde cu situatia tehnica a imobilului din cartea funciara veche, conform ordinul ANCPi nr. 600/2023.

* Suprafața este determinată în planul de proiecție Stereo 70.

DETALII LINIARE IMOBIL**Date referitoare la teren**

Crt	Categorie folosință	Intra vilan	Suprafața (mp)	Tarla	Parcelă	Nr. topo	Observații / Referințe
1	pasune	NU	83	-	-	-	

Lungime Segmente

1) Valorile lungimilor segmentelor sunt obținute din proiecție în plan.

Punct început	X / Y	Punct sfârșit	X / Y	Lungime segment (** (m)
1	344.662,671 545.485,115	2	344.664,181 545.486,008	1.754
2	344.664,181 545.486,008	3	344.642,045 545.516,115	37.369
3	344.642,045 545.516,115	4	344.641,347 545.515,732	0.796
4	344.641,347 545.515,732	5	344.642,612 545.513,033	2.981

Punct început	X / Y	Punct sfârșit	X / Y	Lungime segment (** (m)
5	344.642,612 545.513,033	6	344.644,685 545.509,439	4.149
6	344.644,685 545.509,439	7	344.649,207 545.502,242	8.5
7	344.649,207 545.502,242	8	344.652,793 545.497,018	6.336
8	344.652,793 545.497,018	9	344.654,127 545.495,074	2.358
9	344.654,127 545.495,074	10	344.659,088 545.488,585	8.168
10	344.659,088 545.488,585	11	344.662,314 545.485,424	4.517
11	344.662,314 545.485,424	1	344.662,671 545.485,115	0.472

** Lungimile segmentelor sunt determinate în planul de proiecție Stereo 70 și sunt rotunjite la 1 milimetru.

*** Distanța dintre puncte este formată din segmente cumulate ce sunt mai mici decât valoarea 1 milimetru.

**DATE DESPRE IMOBILUL NR. 3221**

Oficiul de Cadastru și Publicitate Imobiliară ALBA
Biroul de Cadastru și Publicitate Imobiliară Campeni

A. Partea I. Descrierea imobilului

TEREN Extravilan

Nr. CF vechi:673
Nr. topografic:790

Adresa: Jud. Alba

Nr. Crt	Nr cadastral Nr. topografic	Suprafața* (mp)	Observații / Referințe
A1		2.742	Sector cadastral:38 Teren imprejmuit; Parte din Cartea Funciara veche nr.673 Sacatura, cu nr. topografic vechi 790. Configuratia imobilului stabilita conform identificarii in teren si a masuratorilor efectuate nu corespunde cu situatia tehnica a imobilului din cartea funciara veche, conform ordinul ANCP nr. 600/2023.

B. Partea II. Proprietari și acte

Inscrieri privitoare la dreptul de proprietate și alte drepturi reale		Referințe
3221 / 12/03/2024		
Act Normativ nr. 7, din 13/03/1996 emis de PARLAMENT;		
B1	Intabulare, drept de PROPRIETATE, dobandit prin Lege, cota actuala 1/1, cota initiala 1/1 1) NEIDENTIFICAT NEIDENTIFICAT	A1
Act Administrativ nr. 1062, din 06/03/2024 emis de COMUNA VADU MOȚILOR;		
B2	Se noteaza posesia factica in favoarea lui Joldeș Amos-Crăciun 1) JOLDEȘ AMOS-CRĂCIUN	A1

C. Partea III. SARCINI .

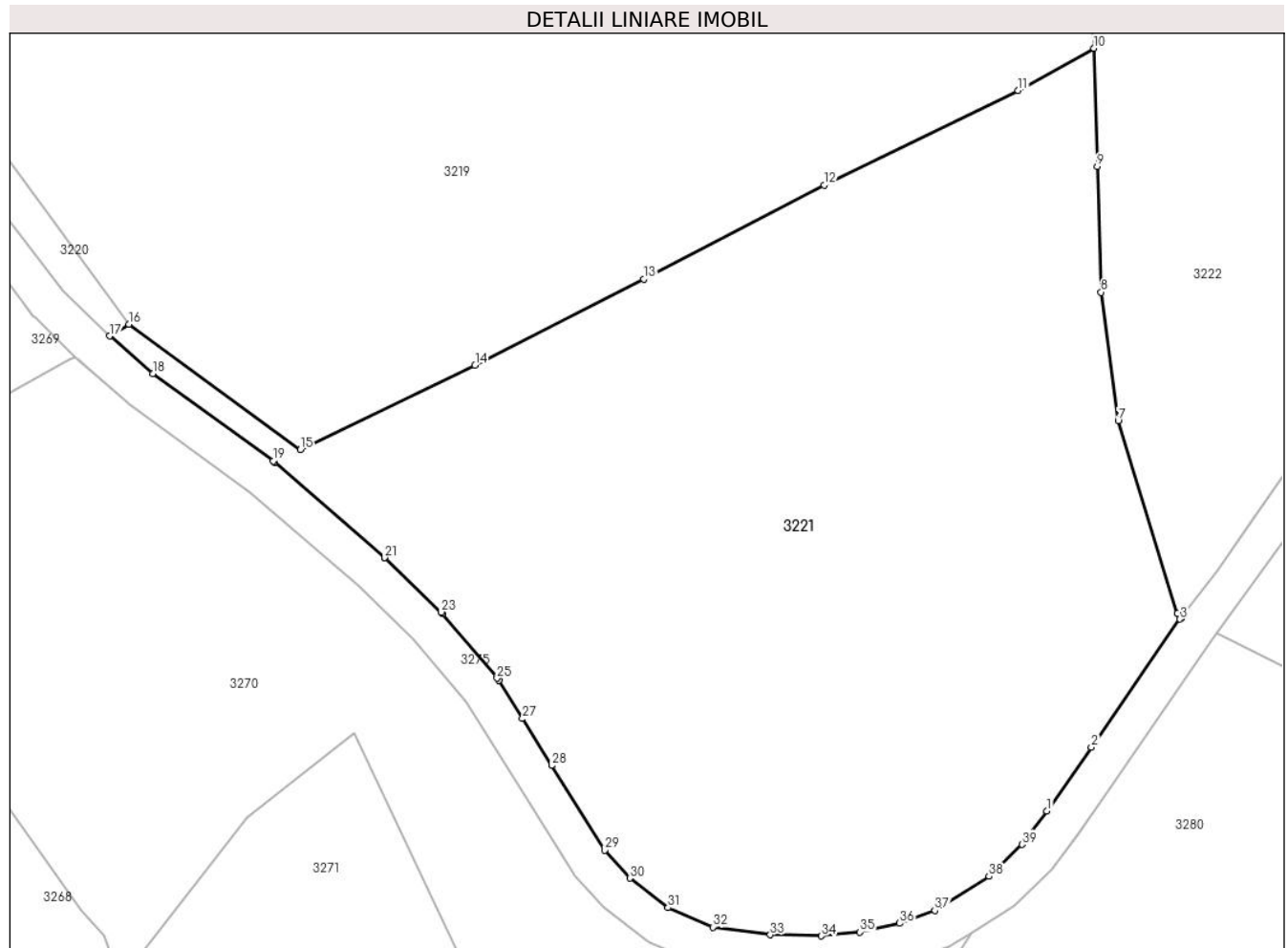
Inscrieri privind dezmembramintele dreptului de proprietate, drepturi reale de garanție și sarcini	Referințe
NU SUNT	

Anexa Nr. 1 La Partea I

Teren

Nr cadastral	Suprafața (mp)*	Observații / Referințe
	2.742	Parte din Cartea Funciara veche nr.673 Sacatura, cu nr. topografic vechi 790. Configuratia imobilului stabilita conform identificarii in teren si a masuratorilor efectuate nu corespunde cu situatia tehnica a imobilului din cartea funciara veche, conform ordinul ANCPi nr. 600/2023.

* Suprafața este determinată în planul de proiecție Stereo 70.



Date referitoare la teren

Crt	Categorie folosință	Intravilan	Suprafața (mp)	Tarla	Parcelă	Nr. topo	Observații / Referințe
1	pașune	NU	2.742	-	-	-	

Lungime Segmente

1) Valorile lungimilor segmentelor sunt obținute din proiecție în plan.

Punct început	X / Y	Punct sfârșit	X / Y	Lungime segment (** (m)
1	344.735,254 545.448,378	2	344.738,687 545.453,329	6.025
3	344.745,545 545.463,221	4	344.745,605 545.463,301	0.1
5	344.745,733 545.463,461	6	344.745,353 545.463,651	0.425
7	344.740,765 545.478,573	8	344.739,442 545.488,498	10.013

Punct început	X / Y	Punct sfârșit	X / Y	Lungime segment (** (m)
2	344.738,687 545.453,329	3	344.745,545 545.463,221	12.037
4	344.745,605 545.463,301	5	344.745,733 545.463,461	0.205
6	344.745,353 545.463,651	7	344.740,765 545.478,573	15.611
8	344.739,442 545.488,498	9	344.739,143 545.498,227	9.734

Punct început	X / Y	Punct sfârșit	X / Y	Lungime segment (** (m)
9	344.739,143 545.498,227	10	344.738,892 545.507,358	9.134
11	344.733,016 545.504,092	12	344.718,008 545.496,779	16.695
13	344.704,016 545.489,525	14	344.690,968 545.482,866	14.649
15	344.677,451 545.476,317	16	344.664,181 545.486,008	16.432
17	344.662,671 545.485,115	18	344.666,018 545.482,217	4.427
19	344.675,342 545.475,448	20	344.675,444 545.475,367	0.13
21	344.683,965 545.467,973	22	344.684,021 545.467,922	0.076
23	344.688,349 545.463,763	24	344.688,456 545.463,649	0.156
25	344.692,671 545.458,656	26	344.692,798 545.458,482	0.215
27	344.694,639 545.455,529	28	344.696,899 545.451,902	4.273
29	344.701,02 545.445,343	30	344.702,962 545.443,195	2.896
31	344.705,91 545.440,911	32	344.709,378 545.439,402	3.782
33	344.713,821 545.438,81	34	344.717,794 545.438,723	3.974
35	344.720,77 545.439,021	36	344.723,833 545.439,701	3.138
37	344.726,568 545.440,696	38	344.730,763 545.443,323	4.95
39	344.733,314 545.445,791	1	344.735,254 545.448,378	3.234

Punct început	X / Y	Punct sfârșit	X / Y	Lungime segment (** (m)
10	344.738,892 545.507,358	11	344.733,016 545.504,092	6.723
12	344.718,008 545.496,779	13	344.704,016 545.489,525	15.761
14	344.690,968 545.482,866	15	344.677,451 545.476,317	15.02
16	344.664,181 545.486,008	17	344.662,671 545.485,115	1.754
18	344.666,018 545.482,217	19	344.675,342 545.475,448	11.522
20	344.675,444 545.475,367	21	344.683,965 545.467,973	11.282
22	344.684,021 545.467,922	23	344.688,349 545.463,763	6.002
24	344.688,456 545.463,649	25	344.692,671 545.458,656	6.534
26	344.692,798 545.458,482	27	344.694,639 545.455,529	3.48
28	344.696,899 545.451,902	29	344.701,02 545.445,343	7.746
30	344.702,962 545.443,195	31	344.705,91 545.440,911	3.729
32	344.709,378 545.439,402	33	344.713,821 545.438,81	4.482
34	344.717,794 545.438,723	35	344.720,77 545.439,021	2.991
36	344.723,833 545.439,701	37	344.726,568 545.440,696	2.91
38	344.730,763 545.443,323	39	344.733,314 545.445,791	3.549

** Lungimile segmentelor sunt determinate în planul de proiecție Stereo 70 și sunt rotunjite la 1 milimetru.

*** Distanța dintre puncte este formată din segmente cumulate ce sunt mai mici decât valoarea 1 milimetru.

**DATE DESPRE IMOBILUL NR. 3222**

Oficiul de Cadastru și Publicitate Imobiliară ALBA
Biroul de Cadastru și Publicitate Imobiliară Campeni

A. Partea I. Descrierea imobilului

TEREN Extravilan

Nr. CF vechi:1322(70462)

Nr. topografic: 788, 789

Adresa: Jud. Alba

Nr. Crt	Nr cadastral Nr. topografic	Suprafața* (mp)	Observații / Referințe
A1		2.455	Sector cadastral:38 Teren neimprejmuit; Parte din Cartea Funciara veche nr.1322(70462) Sacatura, cu nr. topografic vechi 788, 789. Configuratia imobilului stabilita conform identificarii in teren si a masuratorilor efectuate nu corespunde cu situatia tehnica a imobilului din cartea funciara veche, conform ordinul ANCP nr. 600/2023.

B. Partea II. Proprietari și acte

Inscrieri privitoare la dreptul de proprietate și alte drepturi reale		Referințe
3222 / 12/03/2024		
Act Normativ nr. 7, din 13/03/1996 emis de PARLAMENT;		
B1	Intabulare, drept de PROPRIETATE, dobandit prin Lege, cota actuala 1/1, cota initiala 1/1 1) NEIDENTIFICAT NEIDENTIFICAT	A1
Act Administrativ nr. 1063, din 06/03/2024 emis de COMUNA VADU MOȚILOR;		
B2	Se noteaza posesia factica in favoarea lui Chirilă Dorin-Vasile și Chirilă Viorica-Elisabeta 1) CHIRILĂ DORIN-VASILE 2) CHIRILĂ VIORICA-ELISABETA	A1

C. Partea III. SARCINI .

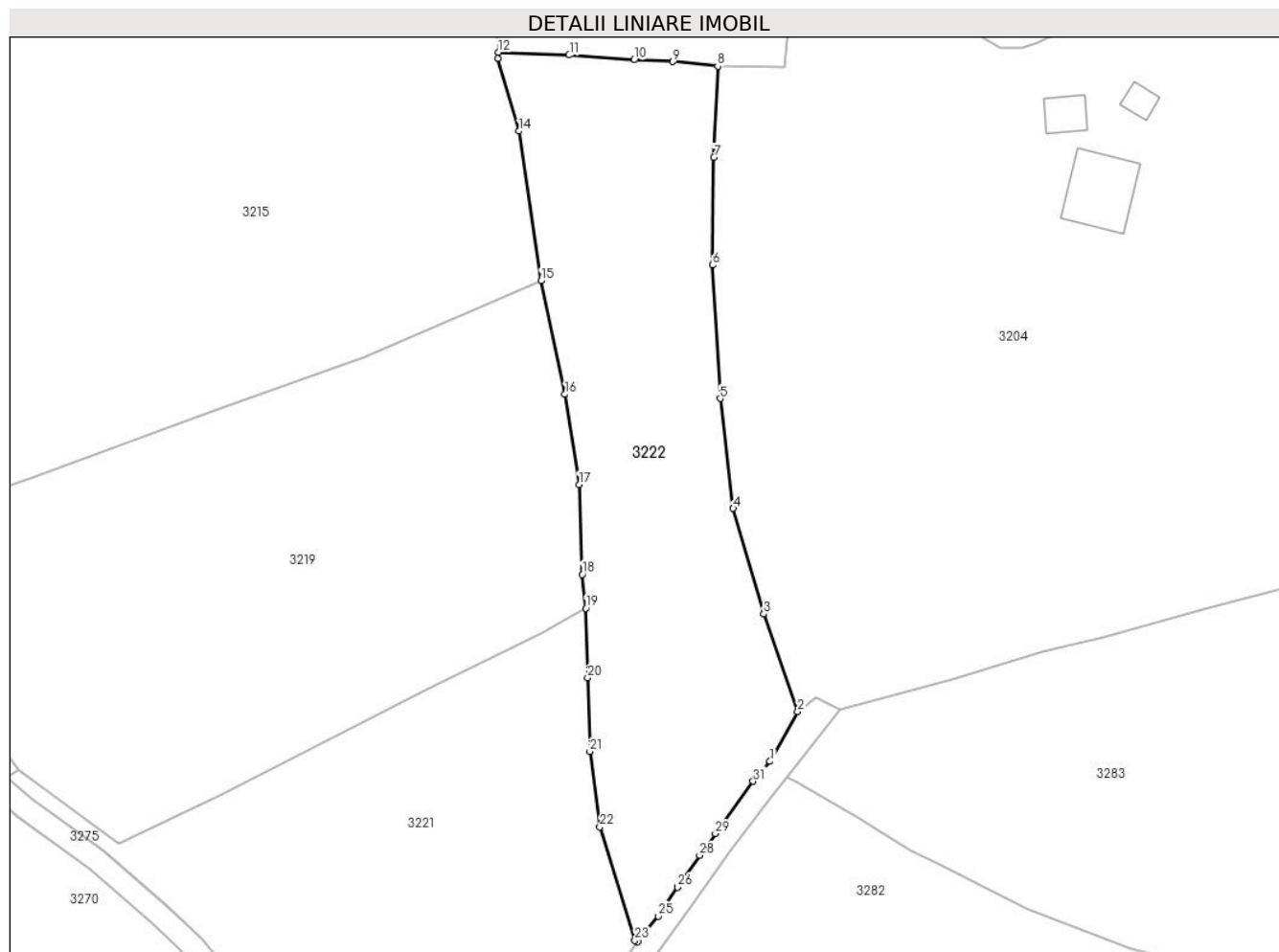
Inscrieri privind dezmembramintele dreptului de proprietate, drepturi reale de garanție și sarcini	Referințe
NU SUNT	

Anexa Nr. 1 La Partea I

Teren

Nr cadastral	Suprafața (mp)*	Observații / Referințe
	2.455	Parte din Cartea Funciara veche nr.1322(70462) Sacatura, cu nr. topografic vechi 788, 789. Configuratia imobilului stabilita conform identificarii in teren si a masuratorilor efectuate nu corespunde cu situatia tehnica a imobilului din cartea funciara veche, conform ordinul ANCPI nr. 600/2023.

* Suprafața este determinată în planul de proiecție Stereo 70.



Date referitoare la teren

Crt	Categorie folosință	Intravilan	Suprafața (mp)	Tarla	Parcelă	Nr. topo	Observații / Referințe
1	pasune	NU	2.455	-	-	-	

Lungime Segmente

1) Valorile lungimilor segmentelor sunt obținute din proiecție în plan.

Punct început	X / Y	Punct sfârșit	X / Y	Lungime segment (** (m)
1	344.763,159 545.487,219	2	344.766,808 545.493,762	7.492
3	344.762,347 545.506,601	4	344.758,318 545.520,503	14.474
5	344.756,599 545.534,981	6	344.755,602 545.552,542	17.589
7	344.755,759 545.566,715	8	344.756,278 545.578,717	12.013

Punct început	X / Y	Punct sfârșit	X / Y	Lungime segment (** (m)
2	344.766,808 545.493,762	3	344.762,347 545.506,601	13.592
4	344.758,318 545.520,503	5	344.756,599 545.534,981	14.58
6	344.755,602 545.552,542	7	344.755,759 545.566,715	14.174
8	344.756,278 545.578,717	9	344.750,386 545.579,32	5.923

Punct început	X / Y	Punct sfârșit	X / Y	Lungime segment (** (m)
9	344.750,386 545.579,32	10	344.745,263 545.579,548	5.128
11	344.736,721 545.580,184	12	344.727,418 545.580,556	9.31
13	344.727,297 545.579,734	14	344.730,128 545.570,194	9.951
15	344.733,005 545.550,469	16	344.736,166 545.535,528	15.272
17	344.738,01 545.523,649	18	344.738,431 545.511,827	11.829
19	344.738,892 545.507,358	20	344.739,143 545.498,227	9.134
21	344.739,442 545.488,498	22	344.740,765 545.478,573	10.013
23	344.745,353 545.463,651	24	344.745,733 545.463,461	0.425
25	344.748,436 545.466,849	26	344.750,994 545.470,653	4.584
27	344.751,006 545.470,67	28	344.753,895 545.474,836	5.07
29	344.755,963 545.477,694	30	344.756,177 545.477,99	0.365
31	344.760,952 545.484,589	1	344.763,159 545.487,219	3.433

Punct început	X / Y	Punct sfârșit	X / Y	Lungime segment (** (m)
10	344.745,263 545.579,548	11	344.736,721 545.580,184	8.566
12	344.727,418 545.580,556	13	344.727,297 545.579,734	0.831
14	344.730,128 545.570,194	15	344.733,005 545.550,469	19.934
16	344.736,166 545.535,528	17	344.738,01 545.523,649	12.021
18	344.738,431 545.511,827	19	344.738,892 545.507,358	4.493
20	344.739,143 545.498,227	21	344.739,442 545.488,498	9.734
22	344.740,765 545.478,573	23	344.745,353 545.463,651	15.611
24	344.745,733 545.463,461	25	344.748,436 545.466,849	4.334
26	344.750,994 545.470,653	27	344.751,006 545.470,67	0.021
28	344.753,895 545.474,836	29	344.755,963 545.477,694	3.528
30	344.756,177 545.477,99	31	344.760,952 545.484,589	8.145

** Lungimile segmentelor sunt determinate în planul de proiecție Stereo 70 și sunt rotunjite la 1 milimetru.

*** Distanța dintre puncte este formată din segmente cumulate ce sunt mai mici decât valoarea 1 milimetru.

**DATE DESPRE IMOBILUL NR. 3223**

Oficiul de Cadastru și Publicitate Imobiliară ALBA
Biroul de Cadastru și Publicitate Imobiliară Campeni

A. Partea I. Descrierea imobilului

Nr. CF vechi:1276(70639, 70637), 803
Nr. topografic: 854, 858, 862, 863, 866,
867, 852/2, 853/2, 860/2, 861/2, 864/2,
865/2

TEREN Intravilan

Adresa: Loc. Bodești, Jud. Alba

Nr. Crt	Nr cadastral Nr. topografic	Suprafața* (mp)	Observații / Referințe
A1		5.257	Sector cadastral:38 Teren imprejmuit; Parte din Cartea Funciara veche nr.1276(70639, 70637), 803 Sacatura, cu nr. topografic vechi 854, 858, 862, 863, 866, 867, 852/2, 853/2, 860/2, 861/2, 864/2, 865/2. Configuratia imobilului stabilita conform identificarii in teren si a masuratorilor efectuate nu corespunde cu situatia tehnica a imobilului din cartea funciara veche, conform ordinul ANCP nr. 600/2023. Pe teren exista 1 stalp de electricitate.

B. Partea II. Proprietari și acte

Inscrieri privitoare la dreptul de proprietate și alte drepturi reale		Referințe
3223 / 12/03/2024		
Act Normativ nr. 7, din 13/03/1996 emis de PARLAMENT;		
B1	Intabulare, drept de PROPRIETATE, dobandit prin Lege, cota actuala 1/1, cota initiala 1/1 1) NEIDENTIFICAT NEIDENTIFICAT	A1
Act Administrativ nr. 1064, din 06/03/2024 emis de COMUNA VADU MOȚILOR;		
B2	Se noteaza posesia factica in favoarea lui Toader Maria 1) TOADER MARIA , n. Carja	A1

C. Partea III. SARCINI .

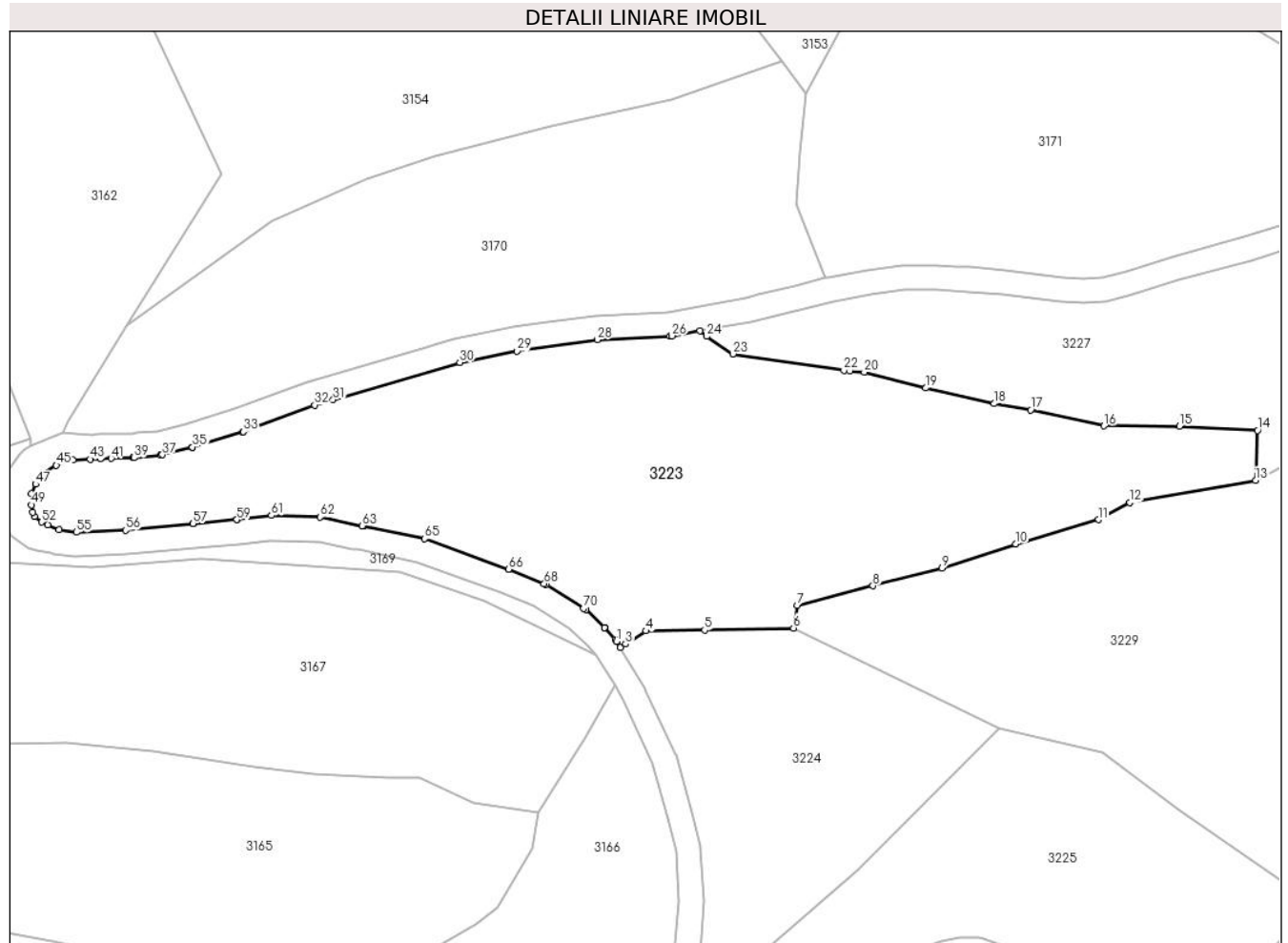
Inscrieri privind dezmembramintele dreptului de proprietate, drepturi reale de garanție și sarcini	Referințe
NU SUNT	

Anexa Nr. 1 La Partea I

Teren

Nr cadastral	Suprafața (mp)*	Observații / Referințe
	5.257	Parte din Cartea Funciara veche nr.1276(70639, 70637), 803 Sacatura, cu nr. topografic vechi 854, 858, 862, 863, 866, 867, 852/2, 853/2, 860/2, 861/2, 864/2, 865/2. Configuratia imobilului stabilita conform identificarii in teren si a masuratorilor efectuate nu corespunde cu situatia tehnica a imobilului din cartea funciara veche, conform ordinul ANCPI nr. 600/2023. Pe teren exista 1 stalp de electricitate.

* Suprafața este determinată în planul de proiecție Stereo 70.



Date referitoare la teren

Crt	Categorie folosință	Intravilan	Suprafața (mp)	Tarla	Parcelă	Nr. topo	Observații / Referințe
1	pasune	DA	5.257	-	-	-	

Lungime Segmente

1) Valorile lungimilor segmentelor sunt obținute din proiecție în plan.

Punct început	X / Y	Punct sfârșit	X / Y	Lungime segment
1	344.377,96 545.971,282	2	344.378,555 545.970,292	1.155
4	344.382,82 545.972,991	5	344.392,429 545.973,151	9.61
7	344.407,649 545.977,172	8	344.420,079 545.980,401	12.84 3
10	344.443,54 545.987,287	11	344.457,148 545.991,266	14.17 8
2	344.378,555 545.970,292	3	344.379,456 545.970,824	1.046
5	344.392,429 545.973,151	6	344.407,023 545.973,481	14.59 8
8	344.420,079 545.980,401	9	344.431,452 545.983,315	11.74
11	344.457,148 545.991,266	12	344.462,335 545.994,04	5.882
3	344.379,456 545.970,824	4	344.382,82 545.972,991	4.002
6	344.407,023 545.973,481	7	344.407,649 545.977,172	3.744
9	344.431,452 545.983,315	10	344.443,54 545.987,287	12.72 4
12	344.462,335 545.994,04	13	344.482,974 545.997,689	20.95 9

Punct început	X / Y	Punct sfârșit	X / Y	Lungime segment	Punct început	X / Y	Punct sfârșit	X / Y	Lungime segment	Punct început	X / Y	Punct sfârșit	X / Y	Lungime segment
13	344.482,974 545.997,689	14	344.483,299 546.005,905	8.222	14	344.483,299 546.005,905	15	344.470,438 546.006,594	12.879	15	344.470,438 546.006,594	16	344.458,071 546.006,644	12.367
16	344.458,071 546.006,644	17	344.446,005 546.009,268	12.348	17	344.446,005 546.009,268	18	344.440,019 546.010,298	6.074	18	344.440,019 546.010,298	19	344.428,786 546.012,858	11.521
19	344.428,786 546.012,858	20	344.418,65 546.015,467	10.466	20	344.418,65 546.015,467	21	344.416,294 546.015,621	2.361	21	344.416,294 546.015,621	22	344.415,322 546.015,792	0.987
22	344.415,322 546.015,792	23	344.397,055 546.018,452	18.46	23	344.397,055 546.018,452	24	344.392,767 546.021,361	5.182	24	344.392,767 546.021,361	25	344.391,664 546.022,254	1.419
25	344.391,664 546.022,254	26	344.387,034 546.021,413	4.706	26	344.387,034 546.021,413	27	344.386,771 546.021,383	0.265	27	344.386,771 546.021,383	28	344.374,755 546.020,813	12.03
28	344.374,755 546.020,813	29	344.361,599 546.018,934	13.29	29	344.361,599 546.018,934	30	344.352,192 546.017,061	9.592	30	344.352,192 546.017,061	31	344.331,355 546.010,96	21.712
31	344.331,355 546.010,96	32	344.328,347 546.010,079	3.134	32	344.328,347 546.010,079	33	344.316,614 546.005,685	12.529	33	344.316,614 546.005,685	34	344.316,489 546.005,643	0.132
34	344.316,489 546.005,643	35	344.308,268 546.003,167	8.586	35	344.308,268 546.003,167	36	344.308,185 546.003,144	0.086	36	344.308,185 546.003,144	37	344.303,323 546.001,907	5.017
37	344.303,323 546.001,907	38	344.303,031 546.001,855	0.297	38	344.303,031 546.001,855	39	344.298,655 546.001,413	4.398	39	344.298,655 546.001,413	40	344.298,503 546.001,404	0.152
40	344.298,503 546.001,404	41	344.294,888 546.001,315	3.616	41	344.294,888 546.001,315	42	344.293,098 546.001,272	1.791	42	344.293,098 546.001,272	43	344.291,431 546.001,178	1.67
43	344.291,431 546.001,178	44	344.288,634 546.001,021	2.801	44	344.288,634 546.001,021	45	344.285,876 546.000,202	2.877	45	344.285,876 546.000,202	46	344.283,994 545.998,947	2.262
46	344.283,994 545.998,947	47	344.282,486 545.997,079	2.401	47	344.282,486 545.997,079	48	344.281,792 545.995,579	1.653	48	344.281,792 545.995,579	49	344.281,792 545.993,681	1.898
49	344.281,792 545.993,681	50	344.282,016 545.992,516	1.186	50	344.282,016 545.992,516	51	344.282,302 545.991,761	0.807	51	344.282,302 545.991,761	52	344.283,478 545.990,87	1.475
52	344.283,478 545.990,87	53	344.284,468 545.990,363	1.112	53	344.284,468 545.990,363	54	344.286,287 545.989,576	1.982	54	344.286,287 545.989,576	55	344.289,173 545.989,194	2.911
55	344.289,173 545.989,194	56	344.297,261 545.989,515	8.094	56	344.297,261 545.989,515	57	344.308,367 545.990,6	11.159	57	344.308,367 545.990,6	58	344.308,378 545.990,601	0.011
58	344.308,378 545.990,601	59	344.315,572 545.991,262	7.224	59	344.315,572 545.991,262	60	344.315,672 545.991,268	0.1	60	344.315,672 545.991,268	61	344.321,213 545.991,955	5.583
61	344.321,213 545.991,955	62	344.329,251 545.991,695	8.042	62	344.329,251 545.991,695	63	344.336,186 545.990,254	7.083	63	344.336,186 545.990,254	64	344.336,437 545.990,2	0.257
64	344.336,437 545.990,2	65	344.346,433 545.988,116	10.211	65	344.346,433 545.988,116	66	344.360,189 545.983,113	14.638	66	344.360,189 545.983,113	67	344.360,348 545.983,057	0.169
67	344.360,348 545.983,057	68	344.366,058 545.980,744	6.161	68	344.366,058 545.980,744	69	344.366,363 545.980,588	0.343	69	344.366,363 545.980,588	70	344.372,557 545.976,735	7.295
70	344.372,557 545.976,735	71	344.372,885 545.976,48	0.415	71	344.372,885 545.976,48	72	344.375,963 545.973,528	4.265	72	344.375,963 545.973,528	73	344.376,058 545.973,431	0.136
73	344.376,058 545.973,431	74	344.377,725 545.971,599	2.477	74	344.377,725 545.971,599	1	344.377,96 545.971,282	0.395					

** Lungimile segmentelor sunt determinate în planul de proiecție Stereo 70 și sunt rotunjite la 1 milimetru.

*** Distanța dintre puncte este formată din segmente cumulate ce sunt mai mici decât valoarea 1 milimetru.

**DATE DESPRE IMOBILUL NR. 3224**

Oficiul de Cadastru și Publicitate Imobiliară ALBA
Biroul de Cadastru și Publicitate Imobiliară Campeni

A. Partea I. Descrierea imobilului

Nr. CF vechi:1276(70637)

Nr. topografic: 852/2, 853/2, 860/2, 861/2,
864/2, 865/2

TEREN Intravilan

Adresa: Loc. Bodești, Jud. Alba

Nr. Crt	Nr cadastral Nr. topografic	Suprafața* (mp)	Observații / Referințe
A1		1.889	Sector cadastral:38 Teren împrejmuit; Parte din Cartea Funciara veche nr.1276(70637) Sacatura, cu nr. topografic vechi 852/2, 853/2, 860/2, 861/2, 864/2, 865/2. Configuratia imobilului stabilita conform identificarii in teren si a masuratorilor efectuate nu corespunde cu situatia tehnica a imobilului din cartea funciara veche, conform ordinul ANCP nr. 600/2023.

B. Partea II. Proprietari și acte

Inscrieri privitoare la dreptul de proprietate și alte drepturi reale	Referințe
3224 / 12/03/2024	
Act Normativ nr. 7, din 13/03/1996 emis de PARLAMENT;	
B1	A1
Intabulare, drept de PROPRIETATE, dobandit prin Lege, cota actuala 1/1, cota initiala 1/1 1) NEIDENTIFICAT NEIDENTIFICAT	
Act Administrativ nr. 1065, din 06/03/2024 emis de COMUNA VADU MOȚILOR;	
B2	A1
Se noteaza posesia factica in favoarea lui Paven Mircea 1) PAVEN MIRCEA	

C. Partea III. SARCINI .

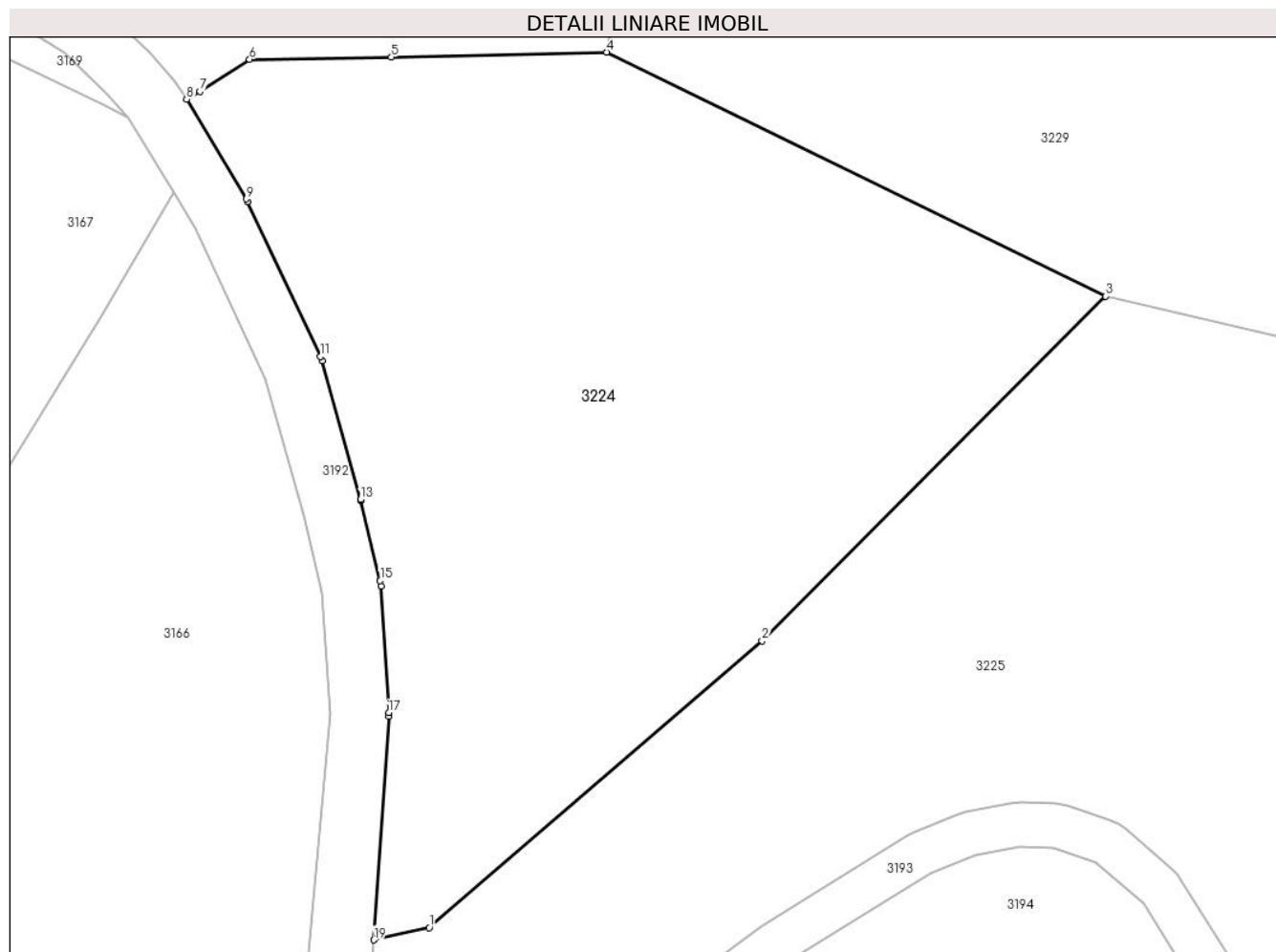
Inscrieri privind dezmembramintele dreptului de proprietate, drepturi reale de garanție și sarcini	Referințe
NU SUNT	

Anexa Nr. 1 La Partea I

Teren

Nr cadastral	Suprafața (mp)*	Observații / Referințe
	1.889	Parte din Cartea Funciara veche nr.1276(70637) Sacatura, cu nr. topografic vechi 852/2, 853/2, 860/2, 861/2, 864/2, 865/2. Configuratia imobilului stabilita conform identificarii in teren si a masuratorilor efectuate nu corespunde cu situatia tehnica a imobilului din cartea funciara veche, conform ordinul ANCPI nr. 600/2023.

* Suprafața este determinată în planul de proiecție Stereo 70.



Date referitoare la teren

Crt	Categorie folosință	Intra vilan	Suprafața (mp)	Tarla	Parcelă	Nr. topo	Observații / Referințe
1	pasune	DA	1.889	-	-	-	

Lungime Segmente

1) Valorile lungimilor segmentelor sunt obținute din proiecție în plan.

Punct început	X / Y	Punct sfârșit	X / Y	Lungime segment (** (m)
1	344.395,001 545.914,25	2	344.417,537 545.933,658	29.741
2	344.417,537 545.933,658	3	344.440,816 545.956,965	32.941
3	344.440,816 545.956,965	4	344.407,023 545.973,481	37.613
4	344.407,023 545.973,481	5	344.392,429 545.973,151	14.598

Punct început	X / Y	Punct sfârşit	X / Y	Lungime segment (** (m)
5	344.392,429 545.973,151	6	344.382,82 545.972,991	9.61
6	344.382,82 545.972,991	7	344.379,456 545.970,824	4.002
7	344.379,456 545.970,824	8	344.378,555 545.970,292	1.046
8	344.378,555 545.970,292	9	344.382,601 545.963,547	7.865
9	344.382,601 545.963,547	10	344.382,697 545.963,367	0.204
10	344.382,697 545.963,367	11	344.387,604 545.952,891	11.568
11	344.387,604 545.952,891	12	344.387,719 545.952,579	0.333
12	344.387,719 545.952,579	13	344.390,327 545.943,209	9.726
13	344.390,327 545.943,209	14	344.390,343 545.943,147	0.064
14	344.390,343 545.943,147	15	344.391,669 545.937,71	5.596
15	344.391,669 545.937,71	16	344.391,722 545.937,36	0.354
16	344.391,722 545.937,36	17	344.392,253 545.928,785	8.591
17	344.392,253 545.928,785	18	344.392,252 545.928,527	0.258
18	344.392,252 545.928,527	19	344.391,233 545.913,407	15.154
19	344.391,233 545.913,407	1	344.395,001 545.914,25	3.861

** Lungimile segmentelor sunt determinate în planul de proiecţie Stereo 70 şi sunt rotunjite la 1 milimetru.

*** Distanţa dintre puncte este formată din segmente cumulate ce sunt mai mici decât valoarea 1 milimetru.

**DATE DESPRE IMOBILUL NR. 3225**

Oficiul de Cadastru și Publicitate Imobiliară ALBA
Biroul de Cadastru și Publicitate Imobiliară Campeni

A. Partea I. Descrierea imobilului

TEREN Necunoscut

Nr. CF vechi:8
Nr. topografic:844

Adresa: Loc. Bodești, Jud. Alba

Nr. Crt	Nr cadastral Nr. topografic	Suprafața* (mp)	Observații / Referințe
A1		2.885	Sector cadastral:38 Teren imprejmuit; Parte din Cartea Funciara veche nr.8 Sacatura, cu nr. topografic vechi 844. Configuratia imobilului stabilita conform identificarii in teren si a masuratorilor efectuate nu corespunde cu situatia tehnica a imobilului din cartea funciara veche, conform ordinul ANCP nr. 600/2023.

B. Partea II. Proprietari și acte

Inscrieri privitoare la dreptul de proprietate și alte drepturi reale		Referințe
3225 / 12/03/2024		
Act Normativ nr. 7, din 13/03/1996 emis de PARLAMENT;		
B1	Intabulare, drept de PROPRIETATE, dobandit prin Lege, cota actuala 1/1, cota initiala 1/1 1) NEIDENTIFICAT NEIDENTIFICAT	A1
Act Administrativ nr. 1066, din 06/03/2024 emis de COMUNA VADU MOȚILOR;		
B2	Se noteaza posesia factica in favoarea lui Corcheș Vasile-Dorin 1) CORCHEȘ VASILE-DORIN	A1

C. Partea III. SARCINI .

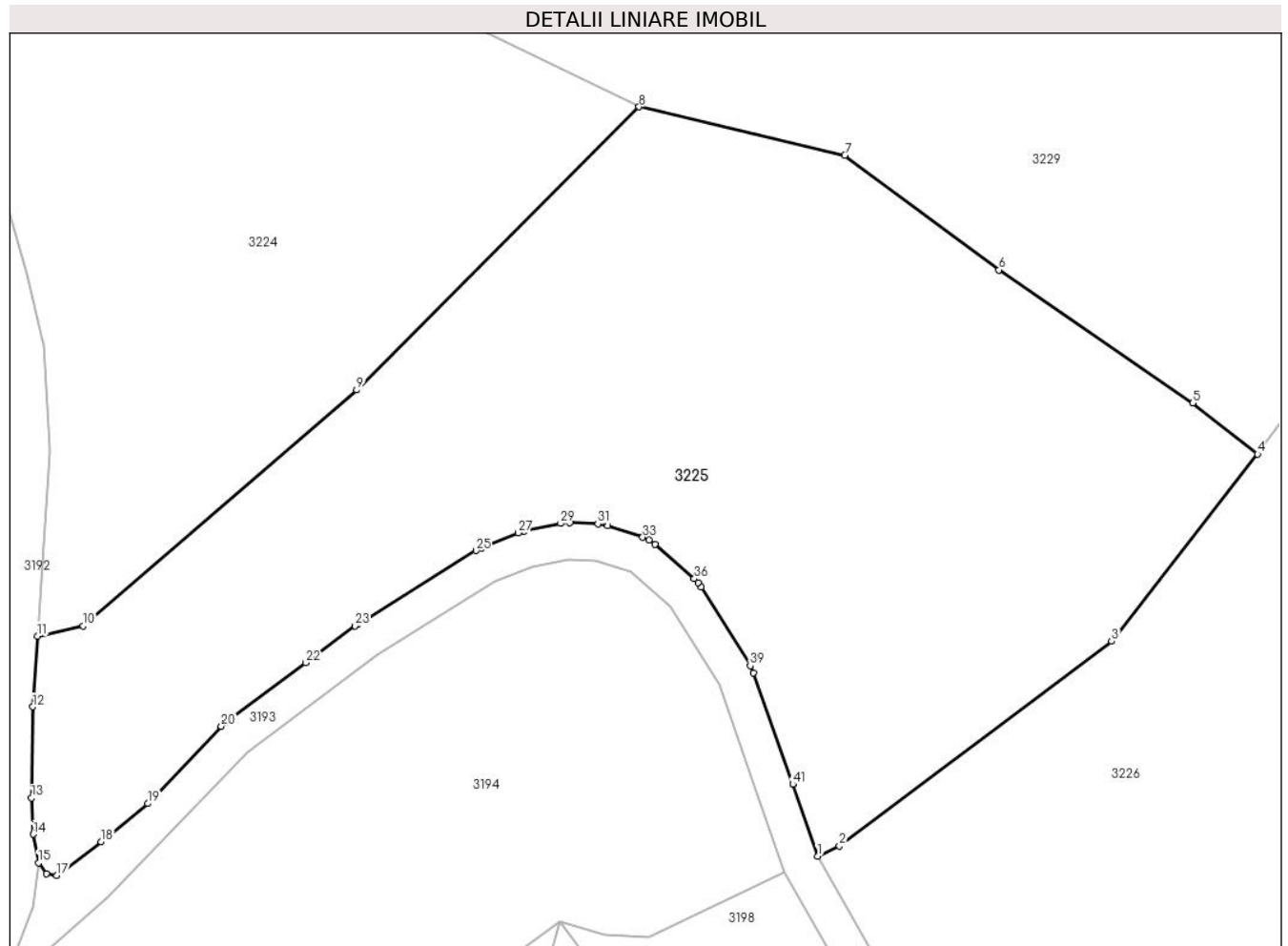
Inscrieri privind dezmembramintele dreptului de proprietate, drepturi reale de garanție și sarcini	Referințe
NU SUNT	

Anexa Nr. 1 La Partea I

Teren

Nr cadastral	Suprafața (mp)*	Observații / Referințe
	2.885	Parte din Cartea Funciara veche nr.8 Sacatura, cu nr. topografic vechi 844. Configuratia imobilului stabilita conform identificarii in teren si a masuratorilor efectuate nu corespunde cu situatia tehnica a imobilului din cartea funciara veche, conform ordinul ANCPi nr. 600/2023.

* Suprafața este determinată în planul de proiecție Stereo 70.



Date referitoare la teren

Crt	Categorie folosință	Intravilan	Suprafața (mp)	Tarla	Parcelă	Nr. topo	Observații / Referințe
1	pasune	DA	2.344	-	-	-	
2	pasune	NU	541	-	-	-	

Lungime Segmente

1) Valorile lungimilor segmentelor sunt obținute din proiecție în plan.

Punct început	X / Y	Punct sfârșit	X / Y	Lungime segment	Punct început	X / Y	Punct sfârșit	X / Y	Lungime segment	Punct început	X / Y	Punct sfârșit	X / Y	Lungime segment
1	344.455,541 545.895,273	2	344.457,328 545.896,123	1.979	2	344.457,328 545.896,123	3	344.479,765 545.912,968	28.057	3	344.479,765 545.912,968	4	344.491,789 545.928,384	19.551
4	344.491,789 545.928,384	5	344.486,45 545.932,578	6.789	5	344.486,45 545.932,578	6	344.470,475 545.943,533	19.37	6	344.470,475 545.943,533	7	344.457,765 545.952,971	15.831
7	344.457,765 545.952,971	8	344.440,816 545.956,965	17.413	8	344.440,816 545.956,965	9	344.417,537 545.933,658	32.941	9	344.417,537 545.933,658	10	344.395,001 545.914,25	29.741
10	344.395,001 545.914,25	11	344.391,233 545.913,407	3.861	11	344.391,233 545.913,407	12	344.390,841 545.907,587	5.833	12	344.390,841 545.907,587	13	344.390,738 545.900,075	7.513

Punct început	X / Y	Punct sfârșit	X / Y	Lungime segment	Punct început	X / Y	Punct sfârșit	X / Y	Lungime segment	Punct început	X / Y	Punct sfârșit	X / Y	Lungime segment
13	344.390,738 545.900,075	14	344.390,895 545.897,092	2.987	14	344.390,895 545.897,092	15	344.391,315 545.894,731	2.398	15	344.391,315 545.894,731	16	344.391,971 545.893,865	1.086
16	344.391,971 545.893,865	17	344.392,836 545.893,708	0.879	17	344.392,836 545.893,708	18	344.396,482 545.896,488	4.585	18	344.396,482 545.896,488	19	344.400,311 545.899,623	4.949
19	344.400,311 545.899,623	20	344.406,385 545.905,983	8.794	20	344.406,385 545.905,983	21	344.406,762 545.906,317	0.504	21	344.406,762 545.906,317	22	344.413,329 545.911,208	8.188
22	344.413,329 545.911,208	23	344.417,415 545.914,252	5.095	23	344.417,415 545.914,252	24	344.417,625 545.914,395	0.254	24	344.417,625 545.914,395	25	344.427,372 545.920,444	11.471
25	344.427,372 545.920,444	26	344.427,834 545.920,677	0.517	26	344.427,834 545.920,677	27	344.430,863 545.921,897	3.265	27	344.430,863 545.921,897	28	344.431,363 545.922,049	0.523
28	344.431,363 545.922,049	29	344.434,348 545.922,68	3.051	29	344.434,348 545.922,68	30	344.435,109 545.922,742	0.764	30	344.435,109 545.922,742	31	344.437,428 545.922,633	2.322
31	344.437,428 545.922,633	32	344.438,232 545.922,484	0.818	32	344.438,232 545.922,484	33	344.441,111 545.921,529	3.033	33	344.441,111 545.921,529	34	344.441,654 545.921,287	0.594
34	344.441,654 545.921,287	35	344.442,139 545.920,943	0.595	35	344.442,139 545.920,943	36	344.445,365 545.918,129	4.281	36	344.445,365 545.918,129	37	344.445,677 545.917,813	0.444
37	344.445,677 545.917,813	38	344.445,94 545.917,454	0.445	38	344.445,94 545.917,454	39	344.449,98 545.910,968	7.641	39	344.449,98 545.910,968	40	344.450,264 545.910,376	0.657
40	344.450,264 545.910,376	41	344.453,483 545.901,203	9.721	41	344.453,483 545.901,203	42	344.453,486 545.901,193	0.01	42	344.453,486 545.901,193	1	344.455,541 545.895,273	6.267

** Lungimile segmentelor sunt determinate în planul de proiecție Stereo 70 și sunt rotunjite la 1 milimetru.

*** Distanța dintre puncte este formată din segmente cumulate ce sunt mai mici decât valoarea 1 milimetru.

**DATE DESPRE IMOBILUL NR. 3226**

Oficiul de Cadastru și Publicitate Imobiliară ALBA
Biroul de Cadastru și Publicitate Imobiliară Campeni

A. Partea I. Descrierea imobilului

TEREN Extravilan

Nr. CF vechi:8
Nr. topografic:844

Adresa: Jud. Alba

Nr. Crt	Nr cadastral Nr. topografic	Suprafața* (mp)	Observații / Referințe
A1		4.137	Sector cadastral:38 Teren imprejmuit; Parte din Cartea Funciara veche nr.8 Sacatura, cu nr. topografic vechi 844. Configuratia imobilului stabilita conform identificarii in teren si a masuratorilor efectuate nu corespunde cu situatia tehnica a imobilului din cartea funciara veche, conform ordinul ANCP nr. 600/2023.

B. Partea II. Proprietari și acte

Inscrieri privitoare la dreptul de proprietate și alte drepturi reale		Referințe
3226 / 12/03/2024		
Act Normativ nr. 7, din 13/03/1996 emis de PARLAMENT;		
B1	Intabulare, drept de PROPRIETATE, dobandit prin Lege, cota actuala 1/1, cota initiala 1/1 1) NEIDENTIFICAT NEIDENTIFICAT	A1
Act Administrativ nr. 1067, din 06/03/2024 emis de COMUNA VADU MOȚILOR;		
B2	Se noteaza posesia factica in favoarea lui Scrob Cornel-Cristian 1) SCROB CORNEL-CRISTIAN	A1

C. Partea III. SARCINI .

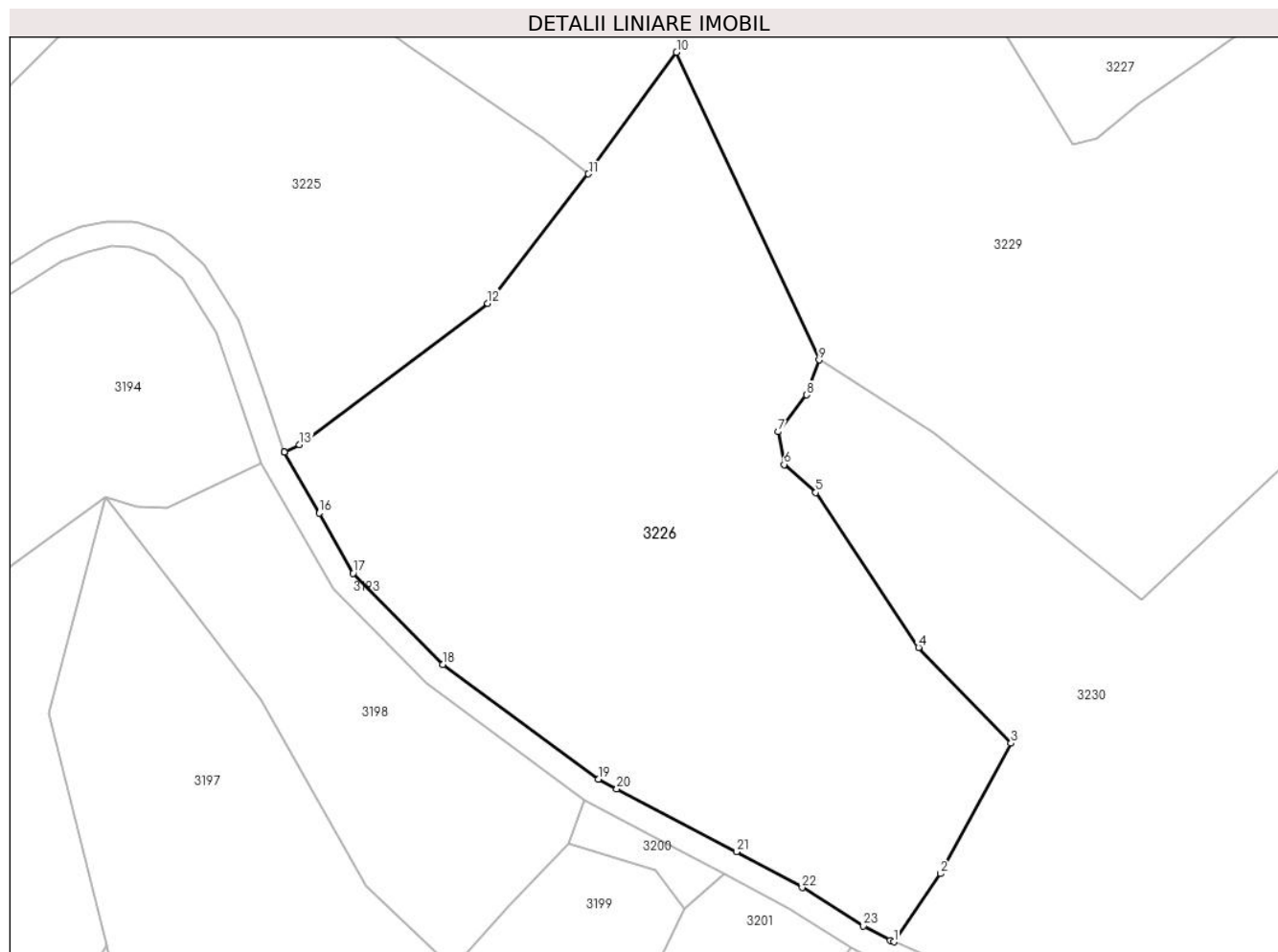
Inscrieri privind dezmembramintele dreptului de proprietate, drepturi reale de garanție și sarcini	Referințe
NU SUNT	

Anexa Nr. 1 La Partea I

Teren

Nr cadastral	Suprafața (mp)*	Observații / Referințe
	4.137	Parte din Cartea Funciara veche nr.8 Sacatura, cu nr. topografic vechi 844. Configuratia imobilului stabilita conform identificarii in teren si a masuratorilor efectuate nu corespunde cu situatia tehnica a imobilului din cartea funciara veche, conform ordinul ANCPi nr. 600/2023.

* Suprafața este determinată în planul de proiecție Stereo 70.



Date referitoare la teren

Crt	Categorie folosință	Intravilan	Suprafața (mp)	Tarla	Parcelă	Nr. topo	Observații / Referințe
1	faneata	NU	4.137	-	-	-	

Lungime Segmente

1) Valorile lungimilor segmentelor sunt obținute din proiecție în plan.

Punct început	X / Y	Punct sfârșit	X / Y	Lungime segment (** (m)
1	344.528,188 545.836,908	2	344.533,761 545.845,025	9.846
3	344.542,143 545.860,568	4	344.531,144 545.871,959	15.835
5	344.518,874 545.890,436	6	344.515,111 545.893,758	5.02
7	344.514,402 545.897,664	8	344.517,785 545.902,048	5.538

Punct început	X / Y	Punct sfârșit	X / Y	Lungime segment (** (m)
2	344.533,761 545.845,025	3	344.542,143 545.860,568	17.659
4	344.531,144 545.871,959	5	344.518,874 545.890,436	22.18
6	344.515,111 545.893,758	7	344.514,402 545.897,664	3.97
8	344.517,785 545.902,048	9	344.519,279 545.906,238	4.448

Punct început	X / Y	Punct sfârșit	X / Y	Lungime segment (** (m)
9	344.519,279 545.906,238	10	344.502,283 545.942,871	40.384
11	344.491,789 545.928,384	12	344.479,765 545.912,968	19.551
13	344.457,328 545.896,123	14	344.455,541 545.895,273	1.979
15	344.455,56 545.895,216	16	344.459,671 545.887,974	8.327
17	344.463,733 545.880,818	18	344.474,404 545.869,965	15.22
19	344.492,952 545.856,27	20	344.495,17 545.855,106	2.505
21	344.509,425 545.847,625	22	344.517,265 545.843,38	8.915
23	344.524,572 545.838,793	24	344.527,743 545.837,095	3.597

Punct început	X / Y	Punct sfârșit	X / Y	Lungime segment (** (m)
10	344.502,283 545.942,871	11	344.491,789 545.928,384	17.888
12	344.479,765 545.912,968	13	344.457,328 545.896,123	28.057
14	344.455,541 545.895,273	15	344.455,56 545.895,216	0.06
16	344.459,671 545.887,974	17	344.463,733 545.880,818	8.228
18	344.474,404 545.869,965	19	344.492,952 545.856,27	23.056
20	344.495,17 545.855,106	21	344.509,425 545.847,625	16.099
22	344.517,265 545.843,38	23	344.524,572 545.838,793	8.627
24	344.527,743 545.837,095	1	344.528,188 545.836,908	0.483

** Lungimile segmentelor sunt determinate în planul de proiecție Stereo 70 și sunt rotunjite la 1 milimetru.

*** Distanța dintre puncte este formată din segmente cumulate ce sunt mai mici decât valoarea 1 milimetru.

**DATE DESPRE IMOBILUL NR. 3227**

Oficiul de Cadastru și Publicitate Imobiliară ALBA
Biroul de Cadastru și Publicitate Imobiliară Campeni

A. Partea I. Descrierea imobilului

TEREN Necunoscut

Nr. CF vechi:108(70184)
Nr. topografic: 846, 847, 848

Adresa: Loc. Bodești, Jud. Alba

Nr. Crt	Nr cadastral Nr. topografic	Suprafața* (mp)	Observații / Referințe
A1		5.744	Sector cadastral:38 Teren neimprejmuit; Parte din Cartea Funciara veche nr.108(70184) Sacatura, cu nr. topografic vechi 846, 847, 848. Configuratia imobilului stabilita conform identificarii in teren si a masuratorilor efectuate nu corespunde cu situatia tehnica a imobilului din cartea funciara veche, conform ordinul ANCP nr. 600/2023.

B. Partea II. Proprietari și acte

Inscrieri privitoare la dreptul de proprietate și alte drepturi reale		Referințe
3227 / 12/03/2024		
Act Normativ nr. 7, din 13/03/1996 emis de PARLAMENT;		
B1	Intabulare, drept de PROPRIETATE, dobandit prin Lege, cota actuala 1/1, cota initiala 1/1 1) NEIDENTIFICAT NEIDENTIFICAT	A1
Act Administrativ nr. 1068, din 06/03/2024 emis de COMUNA VADU MOȚILOR;		
B2	Se noteaza posesia factica in favoarea lui Joldeș Iulius 1) JOLDEȘ IULIUS	A1

C. Partea III. SARCINI .

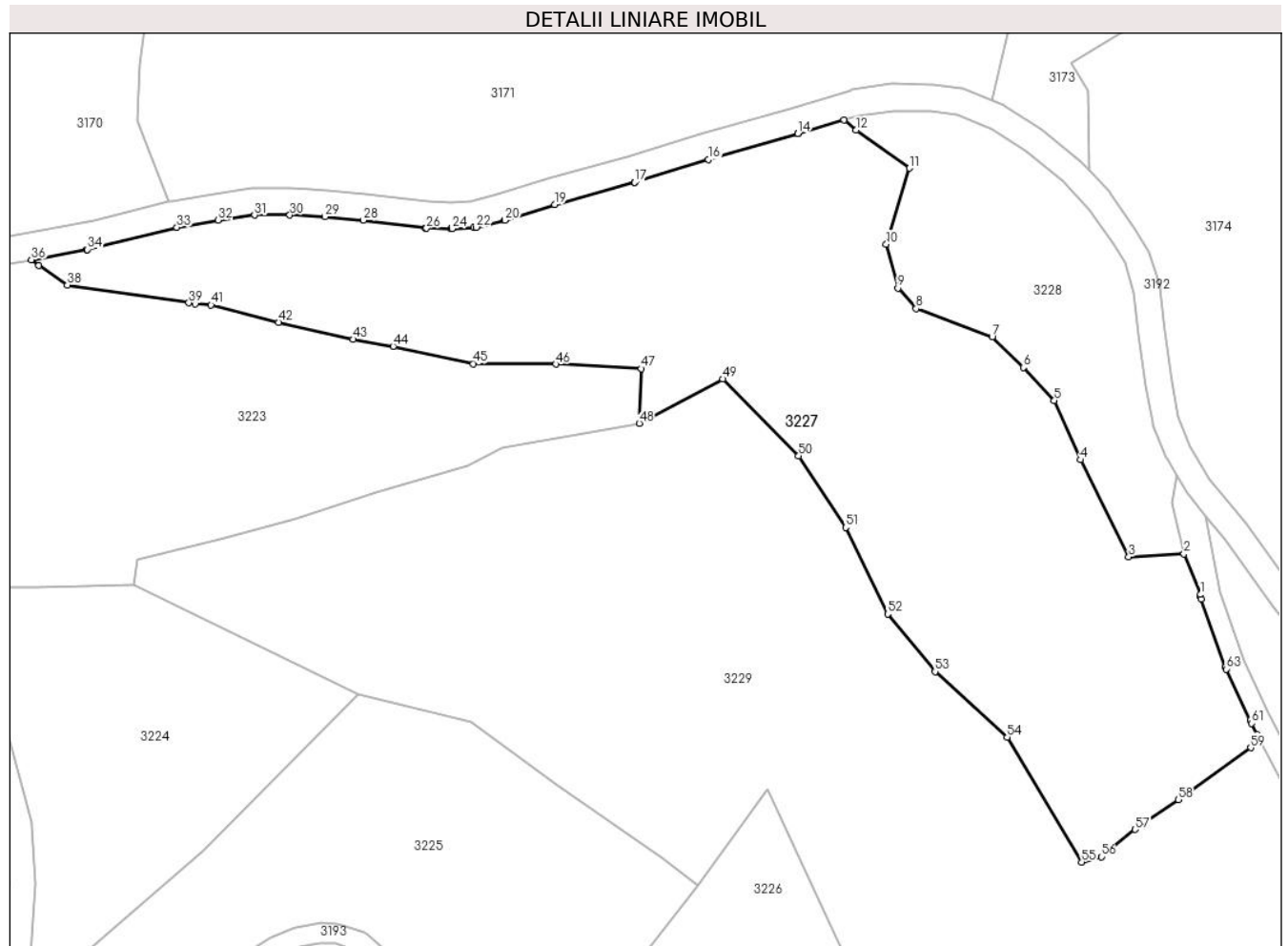
Inscrieri privind dezmembramintele dreptului de proprietate, drepturi reale de garanție și sarcini	Referințe
NU SUNT	

Anexa Nr. 1 La Partea I

Teren

Nr cadastral	Suprafața (mp)*	Observații / Referințe
	5.744	Parte din Cartea Funciara veche nr.108(70184) Sacatura, cu nr. topografic vechi 846, 847, 848. Configuratia imobilului stabilita conform identificarii in teren si a masuratorilor efectuate nu corespunde cu situatia tehnica a imobilului din cartea funciara veche, conform ordinul ANCPI nr. 600/2023.

* Suprafața este determinată în planul de proiecție Stereo 70.



Date referitoare la teren

Crt	Categorie folosință	Intravilan	Suprafața (mp)	Tarla	Parcelă	Nr. topo	Observații / Referințe
1	pasune	DA	3.000	-	-	-	
2	pasune	NU	2.744	-	-	-	PASUNE IMPADURITA

Lungime Segmente

1) Valorile lungimilor segmentelor sunt obținute din proiecție în plan.

Punct început	X / Y	Punct sfârșit	X / Y	Lungime segment	Punct început	X / Y	Punct sfârșit	X / Y	Lungime segment	Punct început	X / Y	Punct sfârșit	X / Y	Lungime segment
1	344.567,266 545.972,021	2	344.564,826 545.978,109	6.559	2	344.564,826 545.978,109	3	344.556,511 545.977,656	8.327	3	344.556,511 545.977,656	4	344.549,283 545.992,231	16.269
4	344.549,283 545.992,231	5	344.545,34 546.001,12	9.724	5	344.545,34 546.001,12	6	344.540,698 546.006,086	6.798	6	344.540,698 546.006,086	7	344.535,989 546.010,657	6.563
7	344.535,989 546.010,657	8	344.524,566 546.014,914	12.19	8	344.524,566 546.014,914	9	344.521,828 546.017,988	4.117	9	344.521,828 546.017,988	10	344.520,077 546.024,597	6.837
10	344.520,077 546.024,597	11	344.523,574 546.035,985	11.913	11	344.523,574 546.035,985	12	344.515,551 546.041,685	9.842	12	344.515,551 546.041,685	13	344.513,734 546.043,207	2.37

Punct început	X / Y	Punct sfârșit	X / Y	Lungime segment	Punct început	X / Y	Punct sfârșit	X / Y	Lungime segment	Punct început	X / Y	Punct sfârșit	X / Y	Lungime segment
13	344.513,734 546.043,207	14	344.506,801 546.041,142	7.234	14	344.506,801 546.041,142	15	344.506,782 546.041,136	0.02	15	344.506,782 546.041,136	16	344.493,363 546.037,278	13.963
16	344.493,363 546.037,278	17	344.482,304 546.033,849	11.578	17	344.482,304 546.033,849	18	344.482,245 546.033,832	0.061	18	344.482,245 546.033,832	19	344.470,293 546.030,524	12.401
19	344.470,293 546.030,524	20	344.462,816 546.028,183	7.835	20	344.462,816 546.028,183	21	344.462,694 546.028,149	0.127	21	344.462,694 546.028,149	22	344.458,486 546.027,118	4.332
22	344.458,486 546.027,118	23	344.458,115 546.027,064	0.375	23	344.458,115 546.027,064	24	344.454,852 546.026,892	3.268	24	344.454,852 546.026,892	25	344.454,7 546.026,89	0.152
25	344.454,7 546.026,89	26	344.451,008 546.026,975	3.693	26	344.451,008 546.026,975	27	344.450,805 546.026,99	0.204	27	344.450,805 546.026,99	28	344.441,526 546.028,156	9.352
28	344.441,526 546.028,156	29	344.435,776 546.028,722	5.778	29	344.435,776 546.028,722	30	344.430,481 546.028,939	5.299	30	344.430,481 546.028,939	31	344.425,175 546.028,939	5.306
31	344.425,175 546.028,939	32	344.419,733 546.028,211	5.49	32	344.419,733 546.028,211	33	344.413,522 546.027,125	6.305	33	344.413,522 546.027,125	34	344.400,065 546.023,783	13.866
34	344.400,065 546.023,783	35	344.399,94 546.023,756	0.128	35	344.399,94 546.023,756	36	344.391,664 546.022,254	8.411	36	344.391,664 546.022,254	37	344.392,767 546.021,361	1.419
37	344.392,767 546.021,361	38	344.397,055 546.018,452	5.182	38	344.397,055 546.018,452	39	344.415,322 546.015,792	18.46	39	344.415,322 546.015,792	40	344.416,294 546.015,621	0.987
40	344.416,294 546.015,621	41	344.418,65 546.015,467	2.361	41	344.418,65 546.015,467	42	344.428,786 546.012,858	10.466	42	344.428,786 546.012,858	43	344.440,019 546.010,298	11.521
43	344.440,019 546.010,298	44	344.446,005 546.009,268	6.074	44	344.446,005 546.009,268	45	344.458,071 546.006,644	12.348	45	344.458,071 546.006,644	46	344.470,438 546.006,594	12.367
46	344.470,438 546.006,594	47	344.483,299 546.005,905	12.879	47	344.483,299 546.005,905	48	344.482,974 545.997,689	8.222	48	344.482,974 545.997,689	49	344.495,514 546.004,363	14.205
49	344.495,514 546.004,363	50	344.506,916 545.992,802	16.238	50	344.506,916 545.992,802	51	344.513,987 545.982,077	12.846	51	344.513,987 545.982,077	52	344.520,304 545.969,08	14.451
52	344.520,304 545.969,08	53	344.527,42 545.960,459	11.179	53	344.527,42 545.960,459	54	344.538,262 545.950,583	14.666	54	344.538,262 545.950,583	55	344.549,458 545.931,863	21.813
55	344.549,458 545.931,863	56	344.552,401 545.932,68	3.054	56	344.552,401 545.932,68	57	344.557,481 545.936,761	6.516	57	344.557,481 545.936,761	58	344.563,966 545.941,253	7.889
58	344.563,966 545.941,253	59	344.574,848 545.949,038	13.38	59	344.574,848 545.949,038	60	344.575,876 545.950,978	2.196	60	344.575,876 545.950,978	61	344.575,013 545.952,688	1.915
61	344.575,013 545.952,688	62	344.574,787 545.953,139	0.504	62	344.574,787 545.953,139	63	344.571,144 545.960,824	8.505	63	344.571,144 545.960,824	64	344.571,025 545.961,113	0.313
64	344.571,025 545.961,113	65	344.567,439 545.971,302	10.802	65	344.567,439 545.971,302	66	344.567,324 545.971,722	0.435	66	344.567,324 545.971,722	1	344.567,266 545.972,021	0.305

** Lungimile segmentelor sunt determinate în planul de proiecție Stereo 70 și sunt rotunjite la 1 milimetru.

*** Distanța dintre puncte este formată din segmente cumulate ce sunt mai mici decât valoarea 1 milimetru.

**DATE DESPRE IMOBILUL NR. 3228**

Oficiul de Cadastru și Publicitate Imobiliară ALBA
Biroul de Cadastru și Publicitate Imobiliară Campeni

A. Partea I. Descrierea imobilului

TEREN Extravilan

Nr. CF vechi:108(70184)
Nr. topografic: 846, 847, 848

Adresa: Jud. Alba

Nr. Crt	Nr cadastral Nr. topografic	Suprafața* (mp)	Observații / Referințe
A1		1.385	Sector cadastral:38 Teren neimprejmit; Parte din Cartea Funciara veche nr.108(70184) Sacatura, cu nr. topografic vechi 846, 847, 848. Configuratia imobilului stabilita conform identificarii in teren si a masuratorilor efectuate nu corespunde cu situatia tehnica a imobilului din cartea funciara veche, conform ordinul ANCP nr. 600/2023.

B. Partea II. Proprietari și acte

Inscrieri privitoare la dreptul de proprietate și alte drepturi reale		Referințe
3228 / 12/03/2024		
Act Normativ nr. 7, din 13/03/1996 emis de PARLAMENT;		
B1	Intabulare, drept de PROPRIETATE, dobandit prin Lege, cota actuala 1/1, cota initiala 1/1 1) NEIDENTIFICAT NEIDENTIFICAT	A1
Act Administrativ nr. 1069, din 06/03/2024 emis de COMUNA VADU MOȚILOR;		
B2	Se noteaza posesia factica in favoarea lui Borlea Dan -Dumitru și Borlea Rodica-Ana 1) BORLEA DAN-DUMITRU 2) BORLEA RODICA-ANA	A1

C. Partea III. SARCINI .

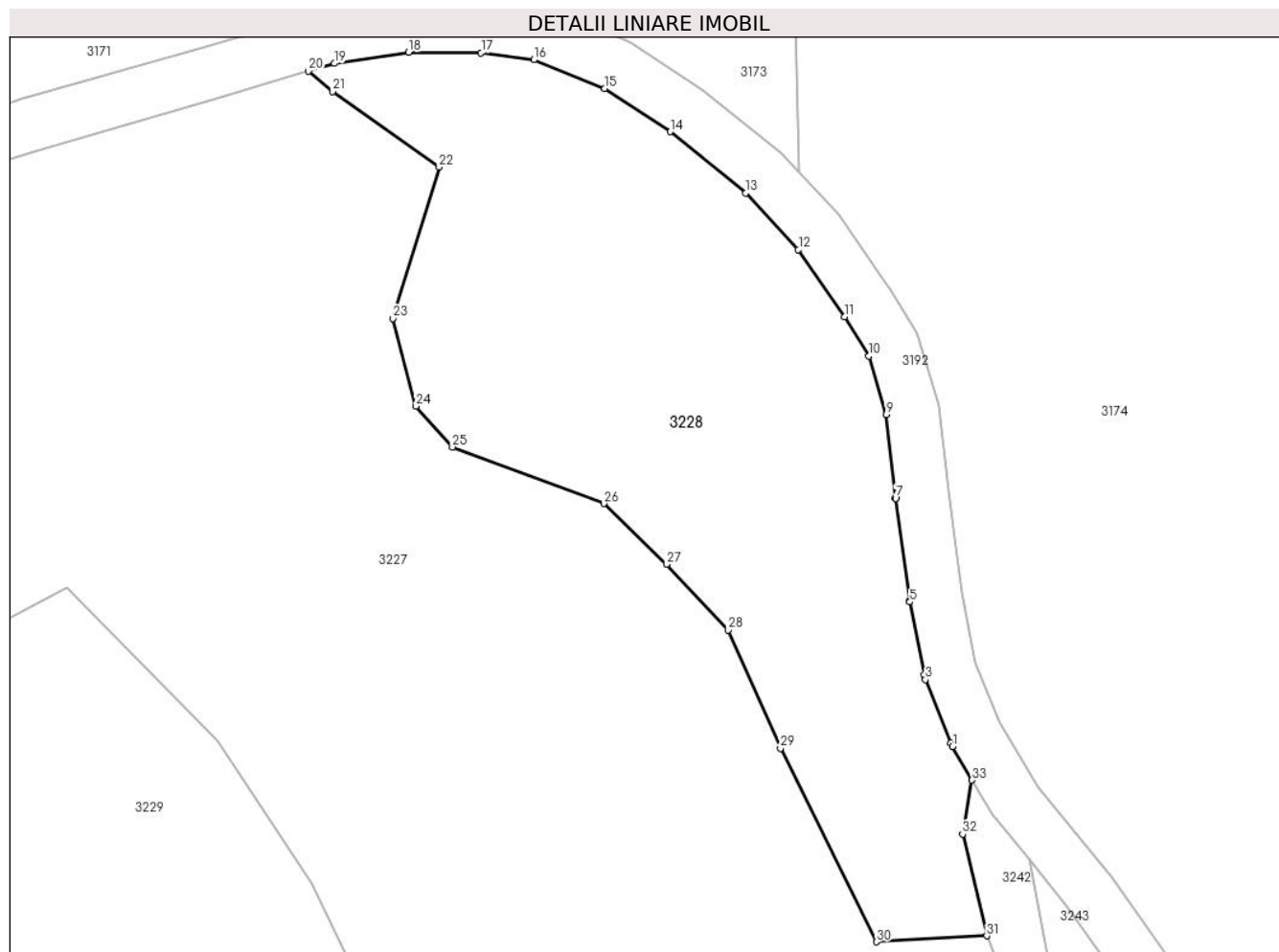
Inscrieri privind dezmembramintele dreptului de proprietate, drepturi reale de garanție și sarcini	Referințe
NU SUNT	

Anexa Nr. 1 La Partea I

Teren

Nr cadastral	Suprafața (mp)*	Observații / Referințe
	1.385	Parte din Cartea Funciara veche nr.108(70184) Sacatura, cu nr. topografic vechi 846, 847, 848. Configuratia imobilului stabilita conform identificarii in teren si a masuratorilor efectuate nu corespunde cu situatia tehnica a imobilului din cartea funciara veche, conform ordinul ANCPI nr. 600/2023.

* Suprafața este determinată în planul de proiecție Stereo 70.



Date referitoare la teren

Crt	Categorie folosință	Intravilan	Suprafața (mp)	Tarla	Parcelă	Nr. topo	Observații / Referințe
1	pasune	NU	1.385	-	-	-	PASUNE IMPADURITA

Lungime Segmente

1) Valorile lungimilor segmentelor sunt obținute din proiecție în plan.

Punct început	X / Y	Punct sfârșit	X / Y	Lungime segment (** (m)
1	344.562,238 545.992,354	2	344.562,103 545.992,63	0.307
3	344.560,202 545.997,403	4	344.560,097 545.997,763	0.375
5	344.559,036 546.003,244	6	344.559,019 546.003,351	0.108
7	344.557,958 546.011,041	8	344.557,951 546.011,097	0.056

Punct început	X / Y	Punct sfârșit	X / Y	Lungime segment (** (m)
2	344.562,103 545.992,63	3	344.560,202 545.997,403	5.138
4	344.560,097 545.997,763	5	344.559,036 546.003,244	5.583
6	344.559,019 546.003,351	7	344.557,958 546.011,041	7.763
8	344.557,951 546.011,097	9	344.557,264 546.017,366	6.307

Punct început	X / Y	Punct sfârșit	X / Y	Lungime segment (** (m)
9	344.557,264 546.017,366	10	344.555,934 546.021,757	4.588
11	344.554,107 546.024,721	12	344.550,639 546.029,774	6.129
13	344.546,68 546.034,027	14	344.540,991 546.038,647	7.329
15	344.536,023 546.041,889	16	344.530,692 546.044,063	5.757
17	344.526,738 546.044,587	18	344.521,274 546.044,629	5.464
19	344.515,689 546.043,789	20	344.513,734 546.043,207	2.04
21	344.515,551 546.041,685	22	344.523,574 546.035,985	9.842
23	344.520,077 546.024,597	24	344.521,828 546.017,988	6.837
25	344.524,566 546.014,914	26	344.535,989 546.010,657	12.19
27	344.540,698 546.006,086	28	344.545,34 546.001,12	6.798
29	344.549,283 545.992,231	30	344.556,511 545.977,656	16.269
31	344.564,826 545.978,109	32	344.563,004 545.985,763	7.868
33	344.563,722 545.989,838	1	344.562,238 545.992,354	2.921

Punct început	X / Y	Punct sfârșit	X / Y	Lungime segment (** (m)
10	344.555,934 546.021,757	11	344.554,107 546.024,721	3.482
12	344.550,639 546.029,774	13	344.546,68 546.034,027	5.81
14	344.540,991 546.038,647	15	344.536,023 546.041,889	5.932
16	344.530,692 546.044,063	17	344.526,738 546.044,587	3.989
18	344.521,274 546.044,629	19	344.515,689 546.043,789	5.648
20	344.513,734 546.043,207	21	344.515,551 546.041,685	2.37
22	344.523,574 546.035,985	23	344.520,077 546.024,597	11.913
24	344.521,828 546.017,988	25	344.524,566 546.014,914	4.117
26	344.535,989 546.010,657	27	344.540,698 546.006,086	6.563
28	344.545,34 546.001,12	29	344.549,283 545.992,231	9.724
30	344.556,511 545.977,656	31	344.564,826 545.978,109	8.327
32	344.563,004 545.985,763	33	344.563,722 545.989,838	4.138

** Lungimile segmentelor sunt determinate în planul de proiecție Stereo 70 și sunt rotunjite la 1 milimetru.

*** Distanța dintre puncte este formată din segmente cumulate ce sunt mai mici decât valoarea 1 milimetru.

**DATE DESPRE IMOBILUL NR. 3229**

Oficiul de Cadastru și Publicitate Imobiliară ALBA
Biroul de Cadastru și Publicitate Imobiliară Campeni

A. Partea I. Descrierea imobilului

Nr. CF vechi:1276(70637)

Nr. topografic: 852/2, 853/2, 860/2, 861/2,
864/2, 865/2, 844

TEREN Necunoscut

Adresa: Loc. Bodești, Jud. Alba

Nr. Crt	Nr cadastral Nr. topografic	Suprafața* (mp)	Observații / Referințe
A1		8.505	Sector cadastral:38 Teren neimprejmuit; Parte din Cartea Funciara veche nr.1276(70637) Sacatura, cu nr. topografic vechi 852/2, 853/2, 860/2, 861/2, 864/2, 865/2, 844. Configuratia imobilului stabilita conform identificarii in teren si a masuratorilor efectuate nu corespunde cu situatia tehnica a imobilului din cartea funciara veche, conform ordinul ANCP nr. 600/2023.

B. Partea II. Proprietari și acte

Inscrieri privitoare la dreptul de proprietate și alte drepturi reale	Referințe
3229 / 12/03/2024	
Act Normativ nr. 7, din 13/03/1996 emis de PARLAMENT;	
B1	A1
Intabulare, drept de PROPRIETATE, dobandit prin Lege, cota actuala 1/1, cota initiala 1/1 1) NEIDENTIFICAT NEIDENTIFICAT	
Act Administrativ nr. 1070, din 06/03/2024 emis de COMUNA VADU MOȚILOR;	
B2	A1
Se noteaza posesia factica in favoarea lui Toader Constantin 1) TOADER CONSTANTIN	

C. Partea III. SARCINI .

Inscrieri privind dezmembramintele dreptului de proprietate, drepturi reale de garanție și sarcini	Referințe
NU SUNT	

Anexa Nr. 1 La Partea I

Teren

Nr cadastral	Suprafața (mp)*	Observații / Referințe
	8.505	Parte din Cartea Funciara veche nr.1276(70637) Sacatura, cu nr. topografic vechi 852/2, 853/2, 860/2, 861/2, 864/2, 865/2, 844. Configuratia imobilului stabilita conform identificarii in teren si a masuratorilor efectuate nu corespunde cu situatia tehnica a imobilului din cartea funciara veche, conform ordinul ANCPi nr. 600/2023.

* Suprafața este determinată în planul de proiecție Stereo 70.



Date referitoare la teren

Crt	Categorie folosință	Intra vilan	Suprafața (mp)	Tarla	Parcelă	Nr. topo	Observații / Referințe
1	pasune	NU	5.261	-	-	-	PASUNE IMPADURITA
2	pasune	DA	3.244	-	-	-	

Lungime Segmente

1) Valorile lungimilor segmentelor sunt obținute din proiecție în plan.

Punct început	X / Y	Punct sfârșit	X / Y	Lungime segment (** (m))
1	344.575,876 545.950,978	2	344.574,848 545.949,038	2.196
3	344.563,966 545.941,253	4	344.557,481 545.936,761	7.889
5	344.552,401 545.932,68	6	344.549,458 545.931,863	3.054

Punct început	X / Y	Punct sfârșit	X / Y	Lungime segment (** (m))
2	344.574,848 545.949,038	3	344.563,966 545.941,253	13.38
4	344.557,481 545.936,761	5	344.552,401 545.932,68	6.516
6	344.549,458 545.931,863	7	344.538,262 545.950,583	21.813

Punct început	X / Y	Punct sfârșit	X / Y	Lungime segment (** (m)
7	344.538,262 545.950,583	8	344.527,42 545.960,459	14.666
9	344.520,304 545.969,08	10	344.513,987 545.982,077	14.451
11	344.506,916 545.992,802	12	344.495,514 546.004,363	16.238
13	344.482,974 545.997,689	14	344.462,335 545.994,04	20.959
15	344.457,148 545.991,266	16	344.443,54 545.987,287	14.178
17	344.431,452 545.983,315	18	344.420,079 545.980,401	11.74
19	344.407,649 545.977,172	20	344.407,023 545.973,481	3.744
21	344.440,816 545.956,965	22	344.457,765 545.952,971	17.413
23	344.470,475 545.943,533	24	344.486,45 545.932,578	19.37
25	344.491,789 545.928,384	26	344.502,283 545.942,871	17.888
27	344.519,279 545.906,238	28	344.532,999 545.897,517	16.257
29	344.557,766 545.877,611	30	344.579,324 545.898,128	29.761
31	344.597,787 545.918,754	32	344.595,608 545.919,614	2.343
33	344.595,057 545.919,901	34	344.594,576 545.920,295	0.622
35	344.589,34 545.925,589	36	344.588,966 545.926,05	0.594
37	344.584,697 545.932,539	38	344.584,475 545.932,939	0.457
39	344.579,547 545.943,703	1	344.575,876 545.950,978	8.149

Punct început	X / Y	Punct sfârșit	X / Y	Lungime segment (** (m)
8	344.527,42 545.960,459	9	344.520,304 545.969,08	11.179
10	344.513,987 545.982,077	11	344.506,916 545.992,802	12.846
12	344.495,514 546.004,363	13	344.482,974 545.997,689	14.205
14	344.462,335 545.994,04	15	344.457,148 545.991,266	5.882
16	344.443,54 545.987,287	17	344.431,452 545.983,315	12.724
18	344.420,079 545.980,401	19	344.407,649 545.977,172	12.843
20	344.407,023 545.973,481	21	344.440,816 545.956,965	37.613
22	344.457,765 545.952,971	23	344.470,475 545.943,533	15.831
24	344.486,45 545.932,578	25	344.491,789 545.928,384	6.789
26	344.502,283 545.942,871	27	344.519,279 545.906,238	40.384
28	344.532,999 545.897,517	29	344.557,766 545.877,611	31.775
30	344.579,324 545.898,128	31	344.597,787 545.918,754	27.682
32	344.595,608 545.919,614	33	344.595,057 545.919,901	0.621
34	344.594,576 545.920,295	35	344.589,34 545.925,589	7.446
36	344.588,966 545.926,05	37	344.584,697 545.932,539	7.767
38	344.584,475 545.932,939	39	344.579,547 545.943,703	11.838

** Lungimile segmentelor sunt determinate în planul de proiecție Stereo 70 și sunt rotunjite la 1 milimetru.

*** Distanța dintre puncte este formată din segmente cumulate ce sunt mai mici decât valoarea 1 milimetru.

**DATE DESPRE IMOBILUL NR. 3230**

Oficiul de Cadastru și Publicitate Imobiliară ALBA
Biroul de Cadastru și Publicitate Imobiliară Campeni

A. Partea I. Descrierea imobilului

TEREN Extravilan

Nr. CF vechi:594

Nr. topografic: 820/1, 814, 816, 818

Adresa: Jud. Alba

Nr. Crt	Nr cadastral Nr. topografic	Suprafața* (mp)	Observații / Referințe
A1		13.035	Sector cadastral:38 Teren neimprejmuit; Parte din Cartea Funciara veche nr.594 Sacatura, cu nr. topografic vechi 820/1, 814, 816, 818. Configuratia imobilului stabilita conform identificarii in teren si a masuratorilor efectuate nu corespunde cu situatia tehnica a imobilului din cartea funciara veche, conform ordinul ANCP nr. 600/2023.

B. Partea II. Proprietari și acte

Inscrieri privitoare la dreptul de proprietate și alte drepturi reale		Referințe
3230 / 12/03/2024		
Act Normativ nr. 7, din 13/03/1996 emis de PARLAMENT;		
B1	Intabulare, drept de PROPRIETATE, dobandit prin Lege, cota actuala 1/1, cota initiala 1/1 1) NEIDENTIFICAT NEIDENTIFICAT	A1
Act Administrativ nr. 1071, din 06/03/2024 emis de COMUNA VADU MOȚILOR;		
B2	Se noteaza posesia factica in favoarea lui Scrob Nicolae 1) SCROB NICOLAE	A1

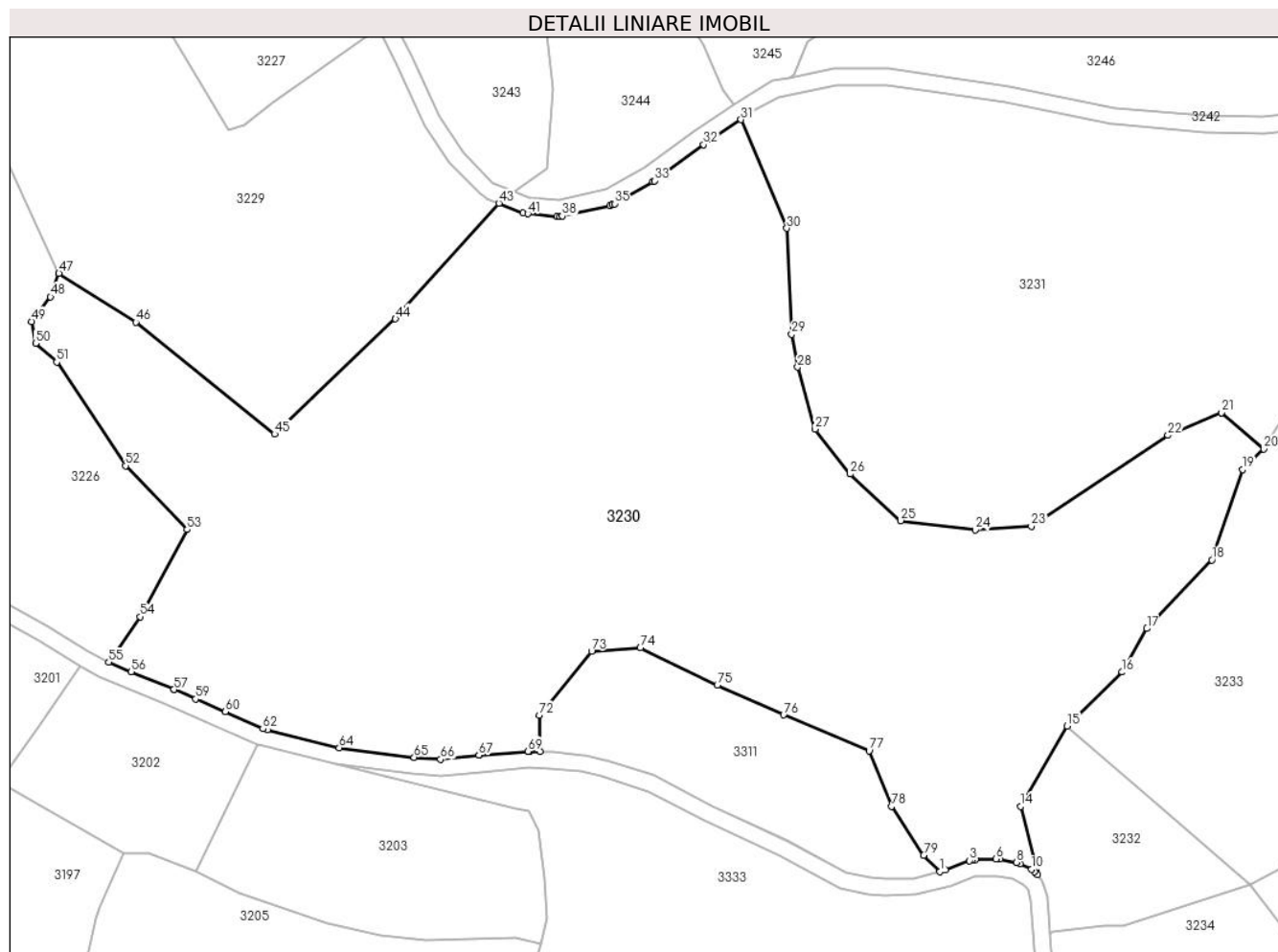
C. Partea III. SARCINI .

Inscrieri privind dezmembramintele dreptului de proprietate, drepturi reale de garanție și sarcini	Referințe
NU SUNT	

Teren

Nr cadastral	Suprafața (mp)*	Observații / Referințe
	13.035	Parte din Cartea Funciara veche nr.594 Sacatura, cu nr. topografic vechi 820/1, 814, 816, 818. Configuratia imobilului stabilita conform identificarii in teren si a masuratorilor efectuate nu corespunde cu situatia tehnica a imobilului din cartea funciara veche, conform ordinul ANCPI nr. 600/2023.

* Suprafața este determinată in planul de proiecție Stereo 70.



Date referitoare la teren

Crt	Categorie folosință	Intravilan	Suprafața (mp)	Tarla	Parcelă	Nr. topo	Observații / Referințe
1	pasune	NU	13.035	-	-	-	

Lungime Segmente

1) Valorile lungimilor segmentelor sunt obținute din proiecție în plan.

Punct început	X / Y	Punct sfârșit	X / Y	Lungime segment
1	344.676,486 545.799,626	2	344.677,455 545.799,866	0.998
4	344.682,254 545.801,698	5	344.682,767 545.801,757	0.516
7	344.687,159 545.801,801	8	344.690,071 545.801,198	2.974
10	344.692,769 545.799,987	11	344.693,366 545.799,603	0.71
2	344.677,455 545.799,866	3	344.681,758 545.801,552	4.622
5	344.682,767 545.801,757	6	344.686,466 545.801,862	3.7
8	344.690,071 545.801,198	9	344.690,775 545.800,957	0.744
11	344.693,366 545.799,603	12	344.693,855 545.799,09	0.709
3	344.681,758 545.801,552	4	344.682,254 545.801,698	0.517
6	344.686,466 545.801,862	7	344.687,159 545.801,801	0.696
9	344.690,775 545.800,957	10	344.692,769 545.799,987	2.217
12	344.693,855 545.799,09	13	344.693,662 545.800,088	1.016

Punct început	X / Y	Punct sfârșit	X / Y	Lungime segment	Punct început	X / Y	Punct sfârșit	X / Y	Lungime segment	Punct început	X / Y	Punct sfârșit	X / Y	Lungime segment
13	344.693,662 545.800,088	14	344.690,839 545.811,185	11.45	14	344.690,839 545.811,185	15	344.699,163 545.825,551	16.60 3	15	344.699,163 545.825,551	16	344.709,002 545.835,156	13.75
16	344.709,002 545.835,156	17	344.713,403 545.842,914	8.919	17	344.713,403 545.842,914	18	344.725,006 545.855,157	16.86 8	18	344.725,006 545.855,157	19	344.730,421 545.871,272	17.0
19	344.730,421 545.871,272	20	344.734,238 545.874,963	5.31	20	344.734,238 545.874,963	21	344.726,752 545.881,435	9.896	21	344.726,752 545.881,435	22	344.717,177 545.877,364	10.40 5
22	344.717,177 545.877,364	23	344.692,79 545.861,161	29.27 9	23	344.692,79 545.861,161	24	344.682,775 545.860,502	10.03 7	24	344.682,775 545.860,502	25	344.669,483 545.862,153	13.39 4
25	344.669,483 545.862,153	26	344.660,47 545.870,459	12.25 7	26	344.660,47 545.870,459	27	344.654,17 545.878,479	10.19 9	27	344.654,17 545.878,479	28	344.651,074 545.889,511	11.45 8
28	344.651,074 545.889,511	29	344.650,027 545.895,381	5.963	29	344.650,027 545.895,381	30	344.649,161 545.914,275	18.91 4	30	344.649,161 545.914,275	31	344.640,983 545.933,643	21.02 4
31	344.640,983 545.933,643	32	344.634,289 545.929,166	8.053	32	344.634,289 545.929,166	33	344.625,515 545.922,77	10.85 8	33	344.625,515 545.922,77	34	344.625,243 545.922,593	0.325
34	344.625,243 545.922,593	35	344.618,412 545.918,666	7.879	35	344.618,412 545.918,666	36	344.618,001 545.918,469	0.456	36	344.618,001 545.918,469	37	344.617,566 545.918,337	0.455
37	344.617,566 545.918,337	38	344.609,084 545.916,459	8.687	38	344.609,084 545.916,459	39	344.608,632 545.916,394	0.457	39	344.608,632 545.916,394	40	344.608,175 545.916,399	0.457
40	344.608,175 545.916,399	41	344.602,939 545.916,855	5.256	41	344.602,939 545.916,855	42	344.602,097 545.917,053	0.865	42	344.602,097 545.917,053	43	344.597,787 545.918,754	4.634
43	344.597,787 545.918,754	44	344.579,324 545.898,128	27.68 2	44	344.579,324 545.898,128	45	344.557,766 545.877,611	29.76 1	45	344.557,766 545.877,611	46	344.532,999 545.897,517	31.77 5
46	344.532,999 545.897,517	47	344.519,279 545.906,238	16.25 7	47	344.519,279 545.906,238	48	344.517,785 545.902,048	4.448	48	344.517,785 545.902,048	49	344.514,402 545.897,664	5.538
49	344.514,402 545.897,664	50	344.515,111 545.893,758	3.97	50	344.515,111 545.893,758	51	344.518,874 545.890,436	5.02	51	344.518,874 545.890,436	52	344.531,144 545.871,959	22.18
52	344.531,144 545.871,959	53	344.542,143 545.860,568	15.83 5	53	344.542,143 545.860,568	54	344.533,761 545.845,025	17.65 9	54	344.533,761 545.845,025	55	344.528,188 545.836,908	9.846
55	344.528,188 545.836,908	56	344.532,2 545.835,232	4.348	56	344.532,2 545.835,232	57	344.539,792 545.832,06	8.228	57	344.539,792 545.832,06	58	344.539,825 545.832,046	0.036
58	344.539,825 545.832,046	59	344.543,686 545.830,378	4.206	59	344.543,686 545.830,378	60	344.548,98 545.828,091	5.767	60	344.548,98 545.828,091	61	344.549,037 545.828,066	0.062
61	344.549,037 545.828,066	62	344.555,672 545.825,034	7.295	62	344.555,672 545.825,034	63	344.556,47 545.824,836	0.822	63	344.556,47 545.824,836	64	344.569,289 545.821,66	13.20 7
64	344.569,289 545.821,66	65	344.582,646 545.819,973	13.46 3	65	344.582,646 545.819,973	66	344.587,386 545.819,607	4.754	66	344.587,386 545.819,607	67	344.594,192 545.820,338	6.845
67	344.594,192 545.820,338	68	344.594,278 545.820,346	0.086	68	344.594,278 545.820,346	69	344.602,959 545.821,028	8.708	69	344.602,959 545.821,028	70	344.603,256 545.821,036	0.297
70	344.603,256 545.821,036	71	344.605,098 545.820,998	1.842	71	344.605,098 545.820,998	72	344.604,989 545.827,45	6.453	72	344.604,989 545.827,45	73	344.614,342 545.838,882	14.77 1
73	344.614,342 545.838,882	74	344.622,981 545.839,466	8.659	74	344.622,981 545.839,466	75	344.636,751 545.832,841	15.28 1	75	344.636,751 545.832,841	76	344.648,572 545.827,515	12.96 5
76	344.648,572 545.827,515	77	344.663,836 545.821,085	16.56 3	77	344.663,836 545.821,085	78	344.667,855 545.811,201	10.67	78	344.667,855 545.811,201	79	344.673,579 545.802,509	10.40 7
79	344.673,579 545.802,509	1	344.676,486 545.799,626	4.094										

** Lungimile segmentelor sunt determinate în planul de proiecție Stereo 70 și sunt rotunjite la 1 milimetru.

*** Distanța dintre puncte este formată din segmente cumulate ce sunt mai mici decât valoarea 1 milimetru.

**DATE DESPRE IMOBILUL NR. 3231**

Oficiul de Cadastru și Publicitate Imobiliară ALBA
Biroul de Cadastru și Publicitate Imobiliară Campeni

A. Partea I. Descrierea imobilului

Nr. CF vechi:902

Nr. topografic: 820/2, 807, 808, 809, 810,
811, 812, 813

TEREN Extravilan

Adresa: Jud. Alba

Nr. Crt	Nr cadastral Nr. topografic	Suprafața* (mp)	Observații / Referințe
A1		6.518	Sector cadastral:38 Teren neimprejmuit; Parte din Cartea Funciara veche nr.902 Sacatura, cu nr. topografic vechi 820/2, 807, 808, 809, 810, 811, 812, 813. Configuratia imobilului stabilita conform identificarii in teren si a masuratorilor efectuate nu corespunde cu situatia tehnica a imobilului din cartea funciara veche, conform ordinul ANCP nr. 600/2023.

B. Partea II. Proprietari și acte

Inscrieri privitoare la dreptul de proprietate și alte drepturi reale	Referințe
3231 / 12/03/2024	
Act Normativ nr. 7, din 13/03/1996 emis de PARLAMENT;	
B1	A1
Intabulare, drept de PROPRIETATE, dobandit prin Lege, cota actuala 1/1, cota initiala 1/1 1) NEIDENTIFICAT NEIDENTIFICAT	
Act Administrativ nr. 1072, din 06/03/2024 emis de COMUNA VADU MOȚILOR;	
B2	A1
Se noteaza posesia factica in favoarea lui Scrob Adela-Liliana 1) SCROB ADELA-LILIANA	

C. Partea III. SARCINI .

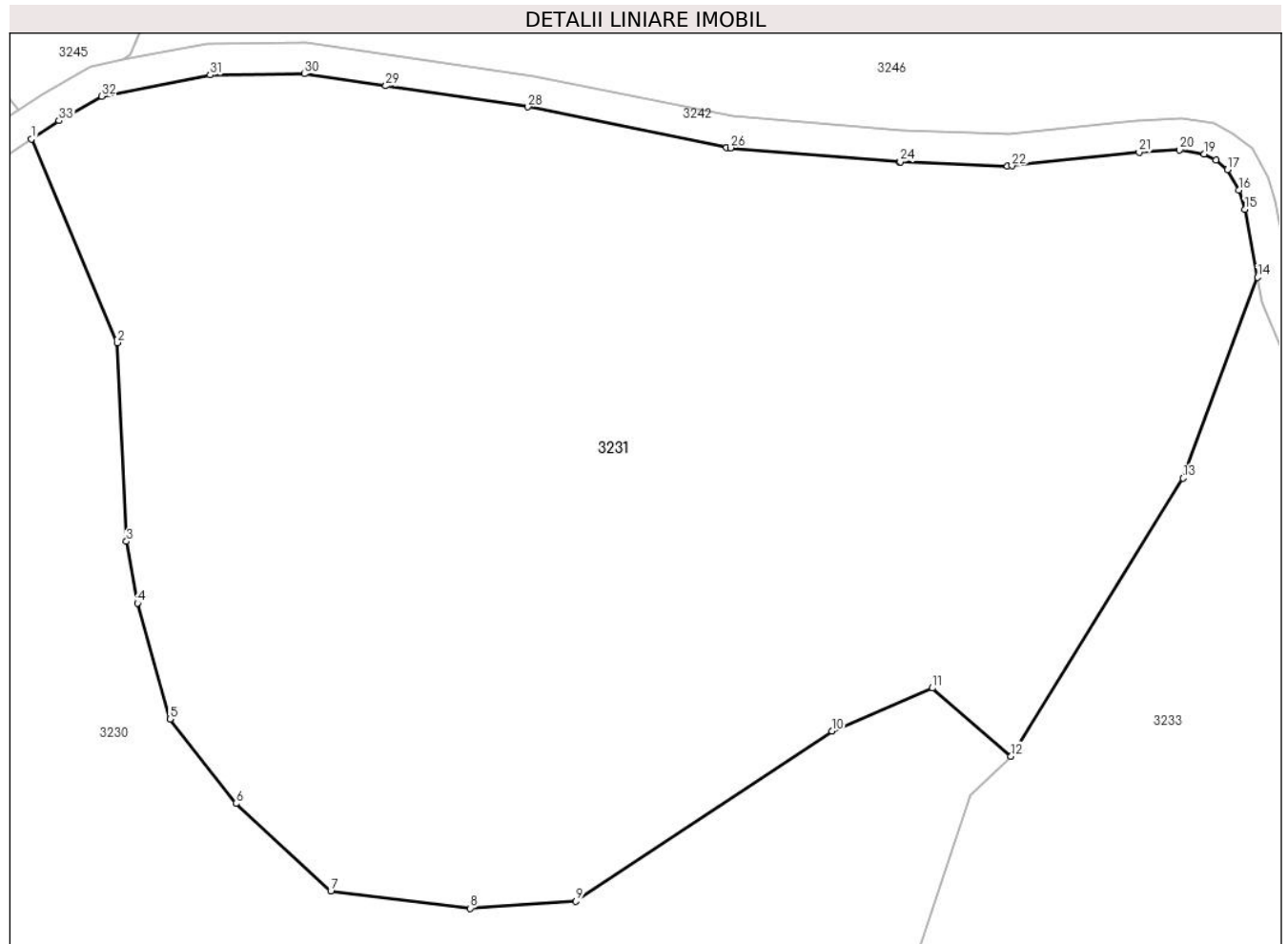
Inscrieri privind dezmembramintele dreptului de proprietate, drepturi reale de garanție și sarcini	Referințe
NU SUNT	

Anexa Nr. 1 La Partea I

Teren

Nr cadastral	Suprafața (mp)*	Observații / Referințe
	6.518	Parte din Cartea Funciara veche nr.902 Sacatura, cu nr. topografic vechi 820/2, 807, 808, 809, 810, 811, 812, 813. Configuratia imobilului stabilita conform identificarii in teren si a masuratorilor efectuate nu corespunde cu situatia tehnica a imobilului din cartea funciara veche, conform ordinul ANCPI nr. 600/2023.

* Suprafața este determinată în planul de proiecție Stereo 70.



Date referitoare la teren

Crt	Categorie folosință	Intravilan	Suprafața (mp)	Tarla	Parcelă	Nr. topo	Observații / Referințe
1	pasune	NU	1.593	-	-	-	PASUNE IMPADURITA
2	pasune	NU	4.925	-	-	-	

Lungime Segmente

1) Valorile lungimilor segmentelor sunt obținute din proiecție în plan.

Punct început	X / Y	Punct sfârșit	X / Y	Lungime segment (** (m))
1	344.640,983 545.933,643	2	344.649,161 545.914,275	21.024
3	344.650,027 545.895,381	4	344.651,074 545.889,511	5.963
5	344.654,17 545.878,479	6	344.660,47 545.870,459	10.199

Punct început	X / Y	Punct sfârșit	X / Y	Lungime segment (** (m))
2	344.649,161 545.914,275	3	344.650,027 545.895,381	18.914
4	344.651,074 545.889,511	5	344.654,17 545.878,479	11.458
6	344.660,47 545.870,459	7	344.669,483 545.862,153	12.257

Punct început	X / Y	Punct sfârșit	X / Y	Lungime segment (** (m)
7	344.669,483 545.862,153	8	344.682,775 545.860,502	13.394
9	344.692,79 545.861,161	10	344.717,177 545.877,364	29.279
11	344.726,752 545.881,435	12	344.734,238 545.874,963	9.896
13	344.750,605 545.901,391	14	344.757,708 545.920,483	20.37
15	344.756,481 545.926,965	16	344.755,908 545.928,776	1.899
17	344.754,852 545.930,746	18	344.753,737 545.931,635	1.426
19	344.752,627 545.932,216	20	344.750,294 545.932,598	2.364
21	344.746,43 545.932,392	22	344.734,328 545.931,091	12.172
23	344.733,891 545.931,076	24	344.723,701 545.931,475	10.198
25	344.723,575 545.931,482	26	344.707,522 545.932,792	16.106
27	344.707,168 545.932,842	28	344.688,235 545.936,697	19.321
29	344.674,715 545.938,694	30	344.666,977 545.939,838	7.822
31	344.657,983 545.939,73	32	344.647,687 545.937,713	10.492
33	344.643,597 545.935,39	1	344.640,983 545.933,643	3.144

Punct început	X / Y	Punct sfârșit	X / Y	Lungime segment (** (m)
8	344.682,775 545.860,502	9	344.692,79 545.861,161	10.037
10	344.717,177 545.877,364	11	344.726,752 545.881,435	10.405
12	344.734,238 545.874,963	13	344.750,605 545.901,391	31.086
14	344.757,708 545.920,483	15	344.756,481 545.926,965	6.597
16	344.755,908 545.928,776	17	344.754,852 545.930,746	2.235
18	344.753,737 545.931,635	19	344.752,627 545.932,216	1.253
20	344.750,294 545.932,598	21	344.746,43 545.932,392	3.869
22	344.734,328 545.931,091	23	344.733,891 545.931,076	0.437
24	344.723,701 545.931,475	25	344.723,575 545.931,482	0.126
26	344.707,522 545.932,792	27	344.707,168 545.932,842	0.358
28	344.688,235 545.936,697	29	344.674,715 545.938,694	13.667
30	344.666,977 545.939,838	31	344.657,983 545.939,73	8.995
32	344.647,687 545.937,713	33	344.643,597 545.935,39	4.704

** Lungimile segmentelor sunt determinate în planul de proiecție Stereo 70 și sunt rotunjite la 1 milimetru.

*** Distanța dintre puncte este formată din segmente cumulate ce sunt mai mici decât valoarea 1 milimetru.

**DATE DESPRE IMOBILUL NR. 3232**

Oficiul de Cadastru și Publicitate Imobiliară ALBA
Biroul de Cadastru și Publicitate Imobiliară Campeni

A. Partea I. Descrierea imobilului

TEREN Extravilan

Adresa: Jud. Alba

Nr. Crt	Nr cadastral Nr. topografic	Suprafața* (mp)	Observații / Referințe
A1		800	Sector cadastral:38 Teren neimprejmuit; UP IX UA 78 B/1

B. Partea II. Proprietari și acte

Inscrieri privitoare la dreptul de proprietate și alte drepturi reale		Referințe
3232 / 12/03/2024		
Act Notarial nr. 93/2022, din 24/10/1995 emis de NOTAR PUBLIC TRIFA ANCUTA ROXANDA;		
B1	Intabulare, drept de PROPRIETATE, dobandit prin Succesiune, cota actuala 1/1, cota initiala 1/1 1) SCROB ADELA-LILIANA	A1

C. Partea III. SARCINI .

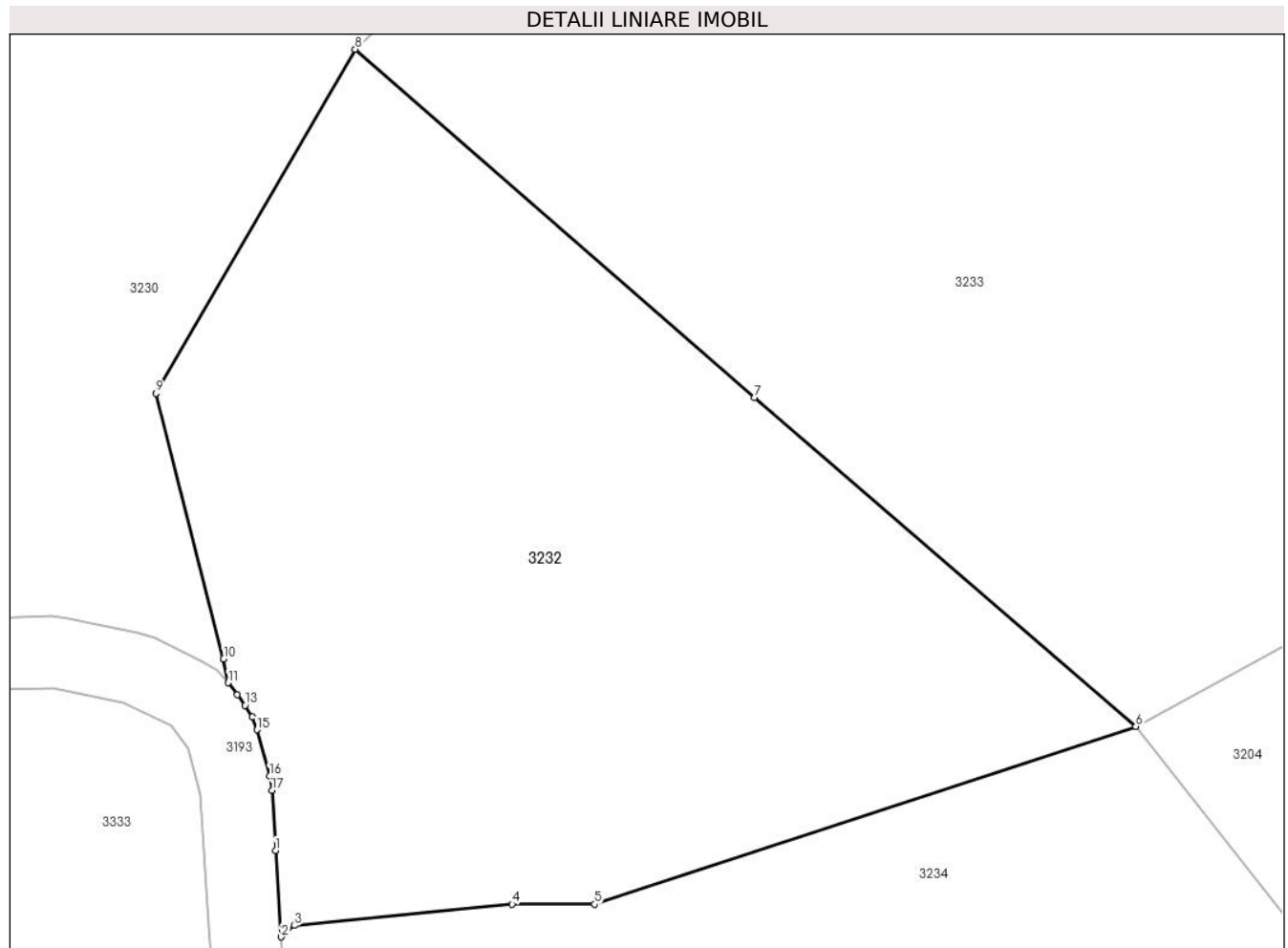
Inscrieri privind dezmembramintele dreptului de proprietate, drepturi reale de garanție și sarcini	Referințe
NU SUNT	

Anexa Nr. 1 La Partea I

Teren

Nr cadastral	Suprafața (mp)*	Observații / Referințe
	800	UP IX UA 78 B/1

* Suprafața este determinată în planul de proiecție Stereo 70.



Date referitoare la teren

Crt	Categorie folosință	Intravilan	Suprafața (mp)	Tarla	Parcelă	Nr. topo	Observații / Referințe
1	padure	NU	800	-	-	-	UP IX UA 78 B/1

Lungime Segmente

1) Valorile lungimilor segmentelor sunt obținute din proiecție în plan.

Punct început	X / Y	Punct sfârșit	X / Y	Lungime segment (** (m)
1	344.695,838 545.792,088	2	344.696,074 545.788,472	3.624
2	344.696,074 545.788,472	3	344.696,615 545.788,945	0.719
3	344.696,615 545.788,945	4	344.705,735 545.789,84	9.164
4	344.705,735 545.789,84	5	344.709,17 545.789,836	3.435
5	344.709,17 545.789,836	6	344.731,815 545.797,26	23.831

Punct început	X / Y	Punct sfârșit	X / Y	Lungime segment (** (m)
6	344.731,815 545.797,26	7	344.715,862 545.810,99	21.048
7	344.715,862 545.810,99	8	344.699,163 545.825,551	22.156
8	344.699,163 545.825,551	9	344.690,839 545.811,185	16.603
9	344.690,839 545.811,185	10	344.693,662 545.800,088	11.45
10	344.693,662 545.800,088	11	344.693,855 545.799,09	1.016
11	344.693,855 545.799,09	12	344.694,232 545.798,588	0.628
12	344.694,232 545.798,588	13	344.694,564 545.798,145	0.554
13	344.694,564 545.798,145	14	344.694,86 545.797,66	0.568
14	344.694,86 545.797,66	15	344.695,06 545.797,128	0.568
15	344.695,06 545.797,128	16	344.695,584 545.795,187	2.01
16	344.695,584 545.795,187	17	344.695,682 545.794,591	0.604
17	344.695,682 545.794,591	1	344.695,838 545.792,088	2.508

** Lungimile segmentelor sunt determinate în planul de proiecție Stereo 70 și sunt rotunjite la 1 milimetru.

*** Distanța dintre puncte este formată din segmente cumulate ce sunt mai mici decât valoarea 1 milimetru.

**DATE DESPRE IMOBILUL NR. 3233**

Oficiul de Cadastru și Publicitate Imobiliară ALBA
Biroul de Cadastru și Publicitate Imobiliară Campeni

A. Partea I. Descrierea imobilului

Nr. CF vechi:1226

Nr. topografic:807, 808, 809, 810, 811, 812,
813

TEREN Extravilan

Adresa: Jud. Alba

Nr. Crt	Nr cadastral Nr. topografic	Suprafața* (mp)	Observații / Referințe
A1		10.612	Sector cadastral:38 Teren neimprejmuit; Parte din Cartea Funciara veche nr.1226 Sacatura, cu nr. topografic vechi 807, 808, 809, 810, 811, 812, 813. Configuratia imobilului stabilita conform identificarii in teren si a masuratorilor efectuate nu corespunde cu situatia tehnica a imobilului din cartea funciara veche, conform ordinul ANCP nr. 600/2023.

B. Partea II. Proprietari și acte

Inscrieri privitoare la dreptul de proprietate și alte drepturi reale	Referințe
3233 / 12/03/2024	
Act Normativ nr. 7, din 13/03/1996 emis de PARLAMENT;	
B1	A1
Intabulare, drept de PROPRIETATE, dobandit prin Lege, cota actuala 1/1, cota initiala 1/1 1) NEIDENTIFICAT NEIDENTIFICAT	
Act Administrativ nr. 1073, din 06/03/2024 emis de COMUNA VADU MOȚILOR;	
B2	A1
Se noteaza posesia factica in favoarea lui Bodea Cornel-Gheorghe 1) BODEA CORNEL-GHEORGHE	

C. Partea III. SARCINI .

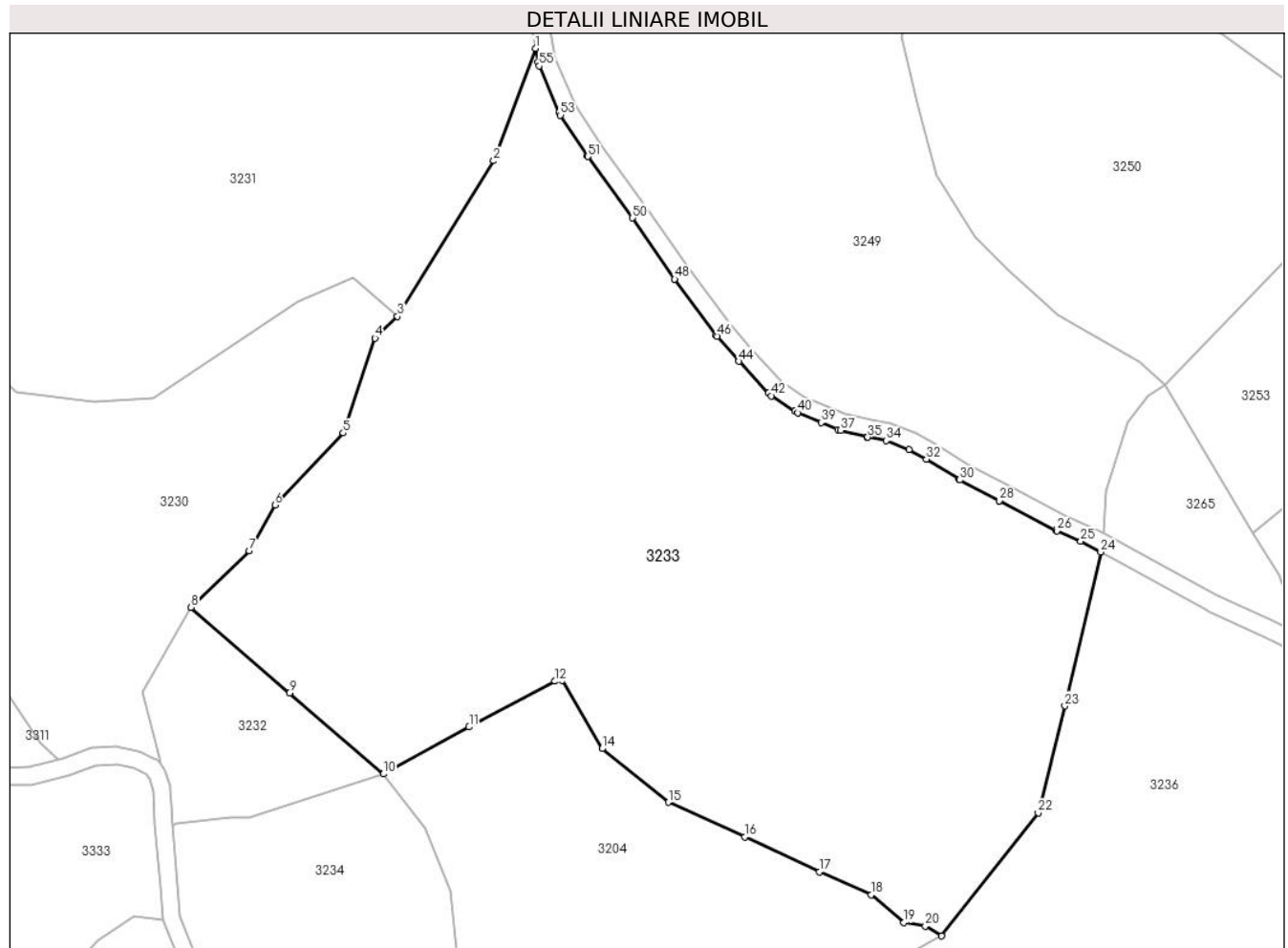
Inscrieri privind dezmembramintele dreptului de proprietate, drepturi reale de garanție și sarcini	Referințe
NU SUNT	

Anexa Nr. 1 La Partea I

Teren

Nr cadastral	Suprafața (mp)*	Observații / Referințe
	10.612	Parte din Cartea Funciara veche nr.1226 Sacatura, cu nr. topografic vechi 807, 808, 809, 810, 811, 812, 813. Configuratia imobilului stabilita conform identificarii in teren si a masuratorilor efectuate nu corespunde cu situatia tehnica a imobilului din cartea funciara veche, conform ordinul ANCPI nr. 600/2023.

* Suprafața este determinată în planul de proiecție Stereo 70.



Date referitoare la teren

Crt	Categorie folosință	Intravilan	Suprafața (mp)	Tarla	Parcelă	Nr. topo	Observații / Referințe
1	faneata	NU	1.771	-	-	-	
2	pasune	NU	8.841	-	-	-	PASUNE IMPADURITA

Lungime Segmente

1) Valorile lungimilor segmentelor sunt obținute din proiecție în plan.

Punct început	X / Y	Punct sfârșit	X / Y	Lungime segment	Punct început	X / Y	Punct sfârșit	X / Y	Lungime segment	Punct început	X / Y	Punct sfârșit	X / Y	Lungime segment
1	344.757,708 545.920,483	2	344.750,605 545.901,391	20.37	2	344.750,605 545.901,391	3	344.734,238 545.874,963	31.08	3	344.734,238 545.874,963	4	344.730,421 545.871,272	5.31
4	344.730,421 545.871,272	5	344.725,006 545.855,157	17.0	5	344.725,006 545.855,157	6	344.713,403 545.842,914	16.86	6	344.713,403 545.842,914	7	344.709,002 545.835,156	8.919
7	344.709,002 545.835,156	8	344.699,163 545.825,551	13.75	8	344.699,163 545.825,551	9	344.715,862 545.810,99	22.15	9	344.715,862 545.810,99	10	344.731,815 545.797,26	21.04
10	344.731,815 545.797,26	11	344.746,412 545.805,227	16.63	11	344.746,412 545.805,227	12	344.761,017 545.812,994	16.54	12	344.761,017 545.812,994	13	344.762,243 545.813,18	1.24

Punct început	X / Y	Punct sfârșit	X / Y	Lungime segment	Punct început	X / Y	Punct sfârșit	X / Y	Lungime segment	Punct început	X / Y	Punct sfârșit	X / Y	Lungime segment
13	344.762,243 545.813,18	14	344.769,025 545.801,555	13.459	14	344.769,025 545.801,555	15	344.780,282 545.792,433	14.489	15	344.780,282 545.792,433	16	344.793,301 545.786,557	14.284
16	344.793,301 545.786,557	17	344.805,982 545.780,628	13.999	17	344.805,982 545.780,628	18	344.814,791 545.776,714	9.639	18	344.814,791 545.776,714	19	344.820,326 545.772,007	7.266
19	344.820,326 545.772,007	20	344.823,985 545.771,423	3.705	20	344.823,985 545.771,423	21	344.826,706 545.769,748	3.195	21	344.826,706 545.769,748	22	344.843,178 545.790,633	26.599
22	344.843,178 545.790,633	23	344.847,706 545.808,813	18.735	23	344.847,706 545.808,813	24	344.853,803 545.834,948	26.837	24	344.853,803 545.834,948	25	344.850,415 545.836,766	3.845
25	344.850,415 545.836,766	26	344.846,343 545.838,539	4.441	26	344.846,343 545.838,539	27	344.846,155 545.838,629	0.208	27	344.846,155 545.838,629	28	344.836,535 545.843,638	10.846
28	344.836,535 545.843,638	29	344.836,516 545.843,648	0.021	29	344.836,516 545.843,648	30	344.829,856 545.847,177	7.537	30	344.829,856 545.847,177	31	344.829,676 545.847,281	0.208
31	344.829,676 545.847,281	32	344.824,154 545.850,718	6.504	32	344.824,154 545.850,718	33	344.821,221 545.852,368	3.365	33	344.821,221 545.852,368	34	344.817,318 545.853,847	4.174
34	344.817,318 545.853,847	35	344.814,184 545.854,453	3.192	35	344.814,184 545.854,453	36	344.814,03 545.854,487	0.158	36	344.814,03 545.854,487	37	344.809,562 545.855,597	4.604
37	344.809,562 545.855,597	38	344.809,131 545.855,739	0.454	38	344.809,131 545.855,739	39	344.806,296 545.856,921	3.072	39	344.806,296 545.856,921	40	344.802,3 545.858,586	4.329
40	344.802,3 545.858,586	41	344.801,798 545.858,853	0.569	41	344.801,798 545.858,853	42	344.797,842 545.861,472	4.744	42	344.797,842 545.861,472	43	344.797,309 545.861,922	0.698
43	344.797,309 545.861,922	44	344.792,242 545.867,33	7.411	44	344.792,242 545.867,33	45	344.792,154 545.867,429	0.132	45	344.792,154 545.867,429	46	344.788,568 545.871,612	5.51
46	344.788,568 545.871,612	47	344.788,437 545.871,776	0.21	47	344.788,437 545.871,776	48	344.781,378 545.881,283	11.841	48	344.781,378 545.881,283	49	344.781,314 545.881,373	0.11
49	344.781,314 545.881,373	50	344.774,223 545.891,697	12.525	50	344.774,223 545.891,697	51	344.766,621 545.902,107	12.89	51	344.766,621 545.902,107	52	344.766,548 545.902,212	0.128
52	344.766,548 545.902,212	53	344.761,937 545.909,128	8.312	53	344.761,937 545.909,128	54	344.761,67 545.909,625	0.564	54	344.761,67 545.909,625	55	344.758,34 545.917,509	8.558
55	344.758,34 545.917,509	56	344.758,156 545.918,118	0.636	56	344.758,156 545.918,118	1	344.757,708 545.920,483	2.407					

** Lungimile segmentelor sunt determinate în planul de proiecție Stereo 70 și sunt rotunjite la 1 milimetru.

*** Distanța dintre puncte este formată din segmente cumulate ce sunt mai mici decât valoarea 1 milimetru.

**DATE DESPRE IMOBILUL NR. 3234**

Oficiul de Cadastru și Publicitate Imobiliară ALBA
Biroul de Cadastru și Publicitate Imobiliară Campeni

A. Partea I. Descrierea imobilului

TEREN Extravilan

Adresa: Jud. Alba

Nr. Crt	Nr cadastral Nr. topografic	Suprafața* (mp)	Observații / Referințe
A1		2.500	Sector cadastral:38 Teren neimprejmuit; UP IX UA 78 B/2

B. Partea II. Proprietari și acte

Inscrieri privitoare la dreptul de proprietate și alte drepturi reale		Referințe
3234 / 12/03/2024		
Act Administrativ nr. 7079/432, din 04/03/1996 emis de CJSDPAT ALBA;		
B1	Intabulare, drept de PROPRIETATE, dobandit prin Reconstituire, cota actuala 1/1, cota initiala 1/1 1) SCROB N PETRU DEFUNCT:Da	A1
Act Administrativ nr. 1074, din 06/03/2024 emis de COMUNA VADU MOȚILOR;		
B2	Se noteaza posesia factica in favoarea lui Scrob Nicolae 1) SCROB NICOLAE	A1

C. Partea III. SARCINI .

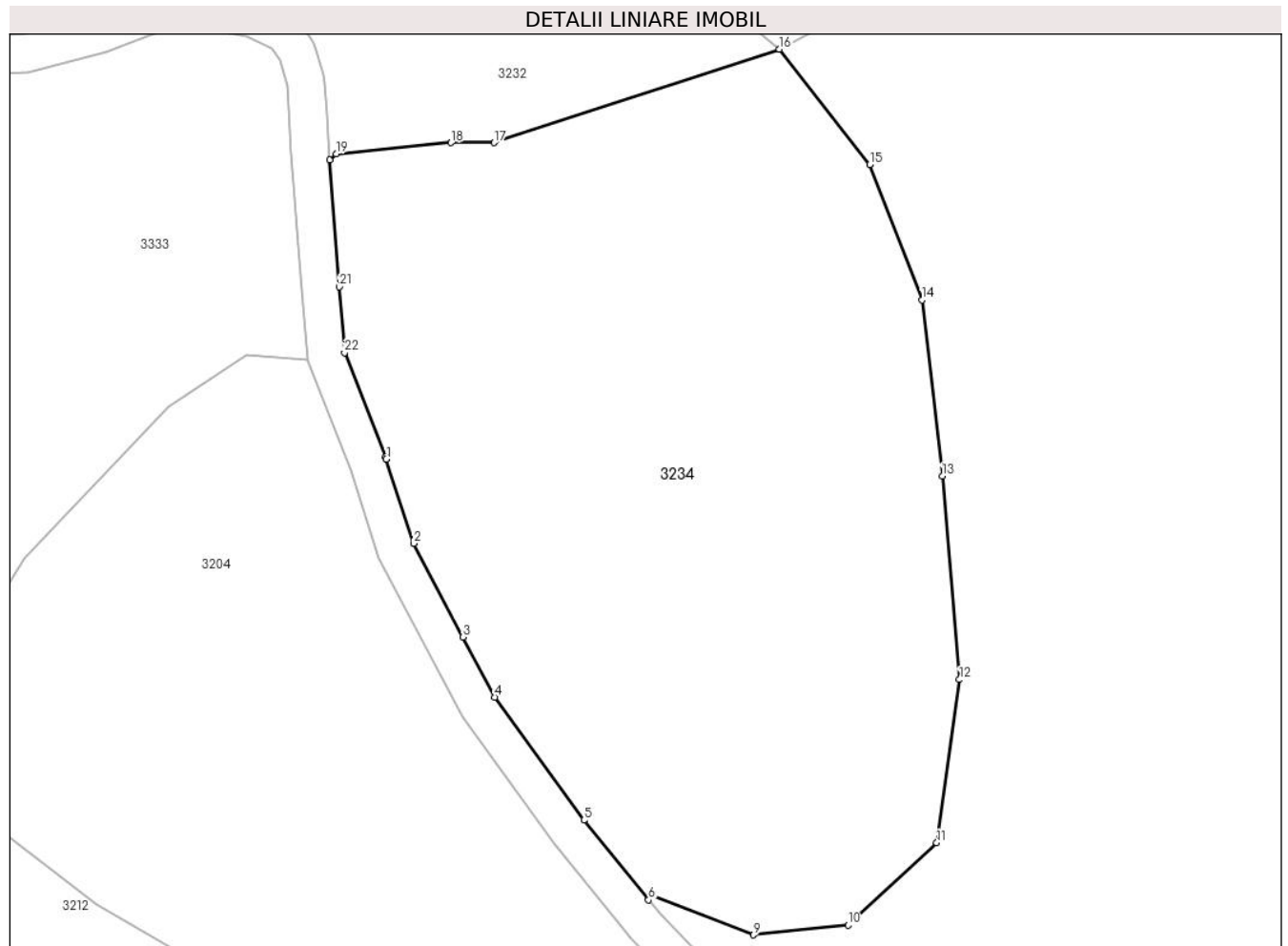
Inscrieri privind dezmembramintele dreptului de proprietate, drepturi reale de garanție și sarcini	Referințe
NU SUNT	

Anexa Nr. 1 La Partea I

Teren

Nr cadastral	Suprafața (mp)*	Observații / Referințe
	2.500	UP IX UA 78 B/2

* Suprafața este determinată în planul de proiecție Stereo 70.



Date referitoare la teren

Crt	Categorie folosință	Intravilan	Suprafața (mp)	Tarla	Parcelă	Nr. topo	Observații / Referințe
1	padure	NU	2.500	-	-	-	UP IX UA 78 B/2

Lungime Segmente

1) Valorile lungimilor segmentelor sunt obținute din proiecție în plan.

Punct început	X / Y	Punct sfârșit	X / Y	Lungime segment (** (m)
1	344.700,592 545.764,736	2	344.702,779 545.758,043	7.041
3	344.706,682 545.750,623	4	344.709,196 545.745,843	5.401
5	344.716,291 545.736,086	6	344.721,427 545.729,757	8.151
7	344.721,79 545.730,111	8	344.721,806 545.730,091	0.026
9	344.729,757 545.726,98	10	344.737,277 545.727,757	7.56

Punct început	X / Y	Punct sfârșit	X / Y	Lungime segment (** (m)
2	344.702,779 545.758,043	3	344.706,682 545.750,623	8.384
4	344.709,196 545.745,843	5	344.716,291 545.736,086	12.064
6	344.721,427 545.729,757	7	344.721,79 545.730,111	0.507
8	344.721,806 545.730,091	9	344.729,757 545.726,98	8.538
10	344.737,277 545.727,757	11	344.744,321 545.734,283	9.602

Punct început	X / Y	Punct sfârșit	X / Y	Lungime segment (** (m)
11	344.744,321 545.734,283	12	344.746,137 545.747,238	13.082
13	344.744,773 545.763,395	14	344.743,153 545.777,362	14.061
15	344.739,002 545.788,103	16	344.731,815 545.797,26	11.641
17	344.709,17 545.789,836	18	344.705,735 545.789,84	3.435
19	344.696,615 545.788,945	20	344.696,074 545.788,472	0.719
21	344.696,859 545.778,404	22	344.697,273 545.773,183	5.237
23	344.700,532 545.764,904	1	344.700,592 545.764,736	0.178

Punct început	X / Y	Punct sfârșit	X / Y	Lungime segment (** (m)
12	344.746,137 545.747,238	13	344.744,773 545.763,395	16.214
14	344.743,153 545.777,362	15	344.739,002 545.788,103	11.515
16	344.731,815 545.797,26	17	344.709,17 545.789,836	23.831
18	344.705,735 545.789,84	19	344.696,615 545.788,945	9.164
20	344.696,074 545.788,472	21	344.696,859 545.778,404	10.099
22	344.697,273 545.773,183	23	344.700,532 545.764,904	8.897

** Lungimile segmentelor sunt determinate în planul de proiecție Stereo 70 și sunt rotunjite la 1 milimetru.

*** Distanța dintre puncte este formată din segmente cumulate ce sunt mai mici decât valoarea 1 milimetru.

**DATE DESPRE IMOBILUL NR. 3235**

Oficiul de Cadastru și Publicitate Imobiliară ALBA
Biroul de Cadastru și Publicitate Imobiliară Campeni

A. Partea I. Descrierea imobilului

TEREN Extravilan

Nr. CF vechi:14, 870
Nr. topografic:804/2, 805/2

Adresa: Jud. Alba

Nr. Crt	Nr cadastral Nr. topografic	Suprafața* (mp)	Observații / Referințe
A1		3.667	Sector cadastral:38 Teren imprejmuit; Parte din Cartea Funciara veche nr.14, 870 Sacatura, cu nr. topografic vechi 804/2, 805/2. Configuratia imobilului stabilita conform identificarii in teren si a masuratorilor efectuate nu corespunde cu situatia tehnica a imobilului din cartea funciara veche, conform ordinul ANCP nr. 600/2023.

B. Partea II. Proprietari și acte

Inscrieri privitoare la dreptul de proprietate și alte drepturi reale		Referințe
3235 / 12/03/2024		
Act Normativ nr. 7, din 13/03/1996 emis de PARLAMENT;		
B1	Intabulare, drept de PROPRIETATE, dobandit prin Lege, cota actuala 1/1, cota initiala 1/1 1) NEIDENTIFICAT NEIDENTIFICAT	A1
Act Administrativ nr. 1075, din 06/03/2024 emis de COMUNA VADU MOȘILOR;		
B2	Se noteaza posesia factica in favoarea lui David Teodor-Marian 1) DAVID TEODOR-MARIAN	A1

C. Partea III. SARCINI .

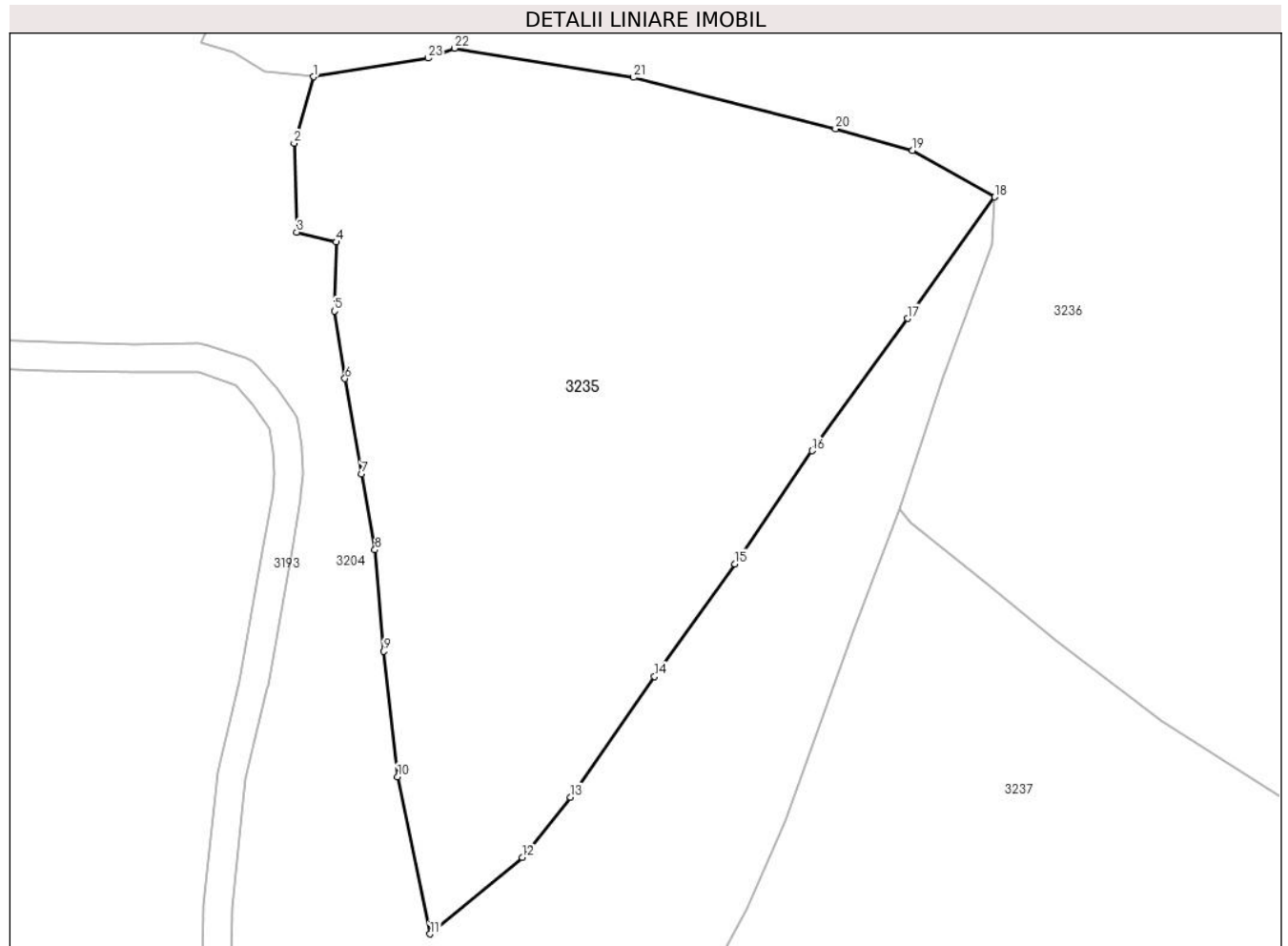
Inscrieri privind dezmembramintele dreptului de proprietate, drepturi reale de garanție și sarcini	Referințe
NU SUNT	

Anexa Nr. 1 La Partea I

Teren

Nr cadastral	Suprafața (mp)*	Observații / Referințe
	3.667	Parte din Cartea Funciara veche nr.14, 870 Sacatura, cu nr. topografic vechi 804/2, 805/2. Configuratia imobilului stabilita conform identificarii in teren si a masuratorilor efectuate nu corespunde cu situatia tehnica a imobilului din cartea funciara veche, conform ordinul ANCPI nr. 600/2023.

* Suprafața este determinată în planul de proiecție Stereo 70.



Date referitoare la teren

Crt	Categorie folosință	Intra vilan	Suprafața (mp)	Tarla	Parcelă	Nr. topo	Observații / Referințe
1	pasune	NU	3.667	-	-	-	

Lungime Segmente

1) Valorile lungimilor segmentelor sunt obținute din proiecție în plan.

Punct început	X / Y	Punct sfârșit	X / Y	Lungime segment (** (m)
1	344.803,344 545.731,824	2	344.801,35 545.724,866	7.238
3	344.801,622 545.715,565	4	344.805,751 545.714,521	4.259
5	344.805,557 545.707,296	6	344.806,67 545.700,227	7.156
7	344.808,41 545.690,236	8	344.809,809 545.682,301	8.057

Punct început	X / Y	Punct sfârșit	X / Y	Lungime segment (** (m)
2	344.801,35 545.724,866	3	344.801,622 545.715,565	9.305
4	344.805,751 545.714,521	5	344.805,557 545.707,296	7.228
6	344.806,67 545.700,227	7	344.808,41 545.690,236	10.141
8	344.809,809 545.682,301	9	344.810,731 545.671,668	10.673

Punct început	X / Y	Punct sfârșit	X / Y	Lungime segment (** (m)
9	344.810,731 545.671,668	10	344.812,183 545.658,53	13.218
11	344.815,577 545.642,079	12	344.825,253 545.650,079	12.555
13	344.830,314 545.656,397	14	344.839,134 545.669,025	15.403
15	344.847,548 545.680,818	16	344.855,63 545.692,664	14.34
17	344.865,664 545.706,522	18	344.874,793 545.719,23	15.647
19	344.866,149 545.724,098	20	344.858,099 545.726,359	8.361
21	344.836,93 545.731,751	22	344.818,168 545.734,811	19.01
23	344.815,402 545.733,772	1	344.803,344 545.731,824	12.214

Punct început	X / Y	Punct sfârșit	X / Y	Lungime segment (** (m)
10	344.812,183 545.658,53	11	344.815,577 545.642,079	16.797
12	344.825,253 545.650,079	13	344.830,314 545.656,397	8.095
14	344.839,134 545.669,025	15	344.847,548 545.680,818	14.487
16	344.855,63 545.692,664	17	344.865,664 545.706,522	17.109
18	344.874,793 545.719,23	19	344.866,149 545.724,098	9.92
20	344.858,099 545.726,359	21	344.836,93 545.731,751	21.845
22	344.818,168 545.734,811	23	344.815,402 545.733,772	2.955

** Lungimile segmentelor sunt determinate în planul de proiecție Stereo 70 și sunt rotunjite la 1 milimetru.

*** Distanța dintre puncte este formată din segmente cumulate ce sunt mai mici decât valoarea 1 milimetru.

**DATE DESPRE IMOBILUL NR. 3236**

Oficiul de Cadastru și Publicitate Imobiliară ALBA
Biroul de Cadastru și Publicitate Imobiliară Campeni

A. Partea I. Descrierea imobilului

Nr. CF vechi:1186(70547), 883, 694
Nr. topografic: 769/1, 772/1, 773/1,
764/2/2, 764/1, 765/1, 767, 768

TEREN Extravilan

Adresa: Jud. Alba

Nr. Crt	Nr cadastral Nr. topografic	Suprafața* (mp)	Observații / Referințe
A1		13.089	Sector cadastral:38 Teren neimprejmuit; Parte din Cartea Funciara veche nr.1186(70547), 883, 694 Sacatura, cu nr. topografic vechi 769/1, 772/1, 773/1, 764/2/2, 764/1, 765/1, 767, 768. Configuratia imobilului stabilita conform identificarii in teren si a masuratorilor efectuate nu corespunde cu situatia tehnica a imobilului din cartea funciara veche, conform ordinul ANCP nr. 600/2023.

B. Partea II. Proprietari și acte

Inscrieri privitoare la dreptul de proprietate și alte drepturi reale		Referințe
3236 / 12/03/2024		
Act Normativ nr. 7, din 13/03/1996 emis de PARLAMENT;		
B1	Intabulare, drept de PROPRIETATE, dobandit prin Lege, cota actuala 1/1, cota initiala 1/1 1) NEIDENTIFICAT NEIDENTIFICAT	A1
Act Administrativ nr. 1076, din 06/03/2024 emis de COMUNA VADU MOȘILOR;		
B2	Se noteaza posesia factica in favoarea lui Bodea Mariana - Lidia 1) BODEA MARIANA-LIDIA	A1

C. Partea III. SARCINI .

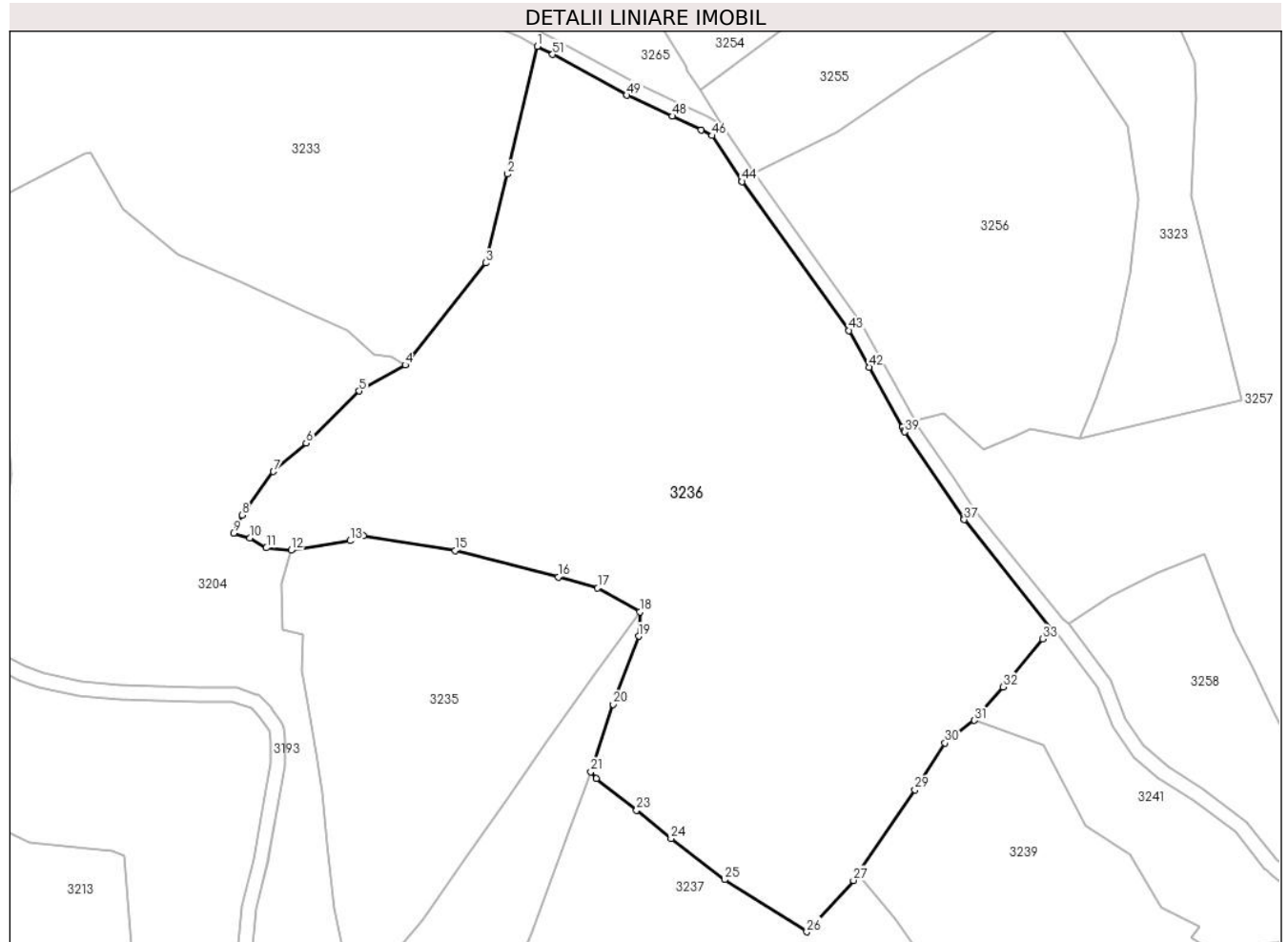
Inscrieri privind dezmembramintele dreptului de proprietate, drepturi reale de garanție și sarcini	Referințe
NU SUNT	

Anexa Nr. 1 La Partea I

Teren

Nr cadastral	Suprafața (mp)*	Observații / Referințe
	13.089	Parte din Cartea Funciara veche nr.1186(70547), 883, 694 Sacatura, cu nr. topografic vechi 769/1, 772/1, 773/1, 764/2/2, 764/1, 765/1, 767, 768. Configuratia imobilului stabilita conform identificarii in teren si a masuratorilor efectuate nu corespunde cu situatia tehnica a imobilului din cartea funciara veche, conform ordinul ANCPi nr. 600/2023.

* Suprafața este determinată în planul de proiecție Stereo 70.



Date referitoare la teren

Crt	Categorie folosință	Intravilan	Suprafața (mp)	Tarla	Parcelă	Nr. topo	Observații / Referințe
1	faneata	NU	13.089	-	-	-	

Lungime Segmente

1) Valorile lungimilor segmentelor sunt obținute din proiecție în plan.

Punct început	X / Y	Punct sfârșit	X / Y	Lungime segment	Punct început	X / Y	Punct sfârșit	X / Y	Lungime segment	Punct început	X / Y	Punct sfârșit	X / Y	Lungime segment
1	344.853,803 545.834,948	2	344.847,706 545.808,813	26.837	2	344.847,706 545.808,813	3	344.843,178 545.790,633	18.735	3	344.843,178 545.790,633	4	344.826,706 545.769,748	26.599
4	344.826,706 545.769,748	5	344.817,262 545.764,417	10.845	5	344.817,262 545.764,417	6	344.806,416 545.753,787	15.187	6	344.806,416 545.753,787	7	344.799,724 545.747,923	8.898
7	344.799,724 545.747,923	8	344.793,266 545.739,057	10.969	8	344.793,266 545.739,057	9	344.791,568 545.735,366	4.063	9	344.791,568 545.735,366	10	344.794,944 545.734,359	3.523
10	344.794,944 545.734,359	11	344.798,287 545.732,321	3.915	11	344.798,287 545.732,321	12	344.803,344 545.731,824	5.081	12	344.803,344 545.731,824	13	344.815,402 545.733,772	12.214

Punct început	X / Y	Punct sfârșit	X / Y	Lungime segment	Punct început	X / Y	Punct sfârșit	X / Y	Lungime segment	Punct început	X / Y	Punct sfârșit	X / Y	Lungime segment
13	344.815,402 545.733,772	14	344.818,168 545.734,811	2.955	14	344.818,168 545.734,811	15	344.836,93 545.731,751	19.01	15	344.836,93 545.731,751	16	344.858,099 545.726,359	21.845
16	344.858,099 545.726,359	17	344.866,149 545.724,098	8.361	17	344.866,149 545.724,098	18	344.874,793 545.719,23	9.92	18	344.874,793 545.719,23	19	344.874,555 545.714,239	4.997
19	344.874,555 545.714,239	20	344.869,352 545.700,277	14.9	20	344.869,352 545.700,277	21	344.864,758 545.686,531	14.493	21	344.864,758 545.686,531	22	344.865,915 545.685,17	1.786
22	344.865,915 545.685,17	23	344.874,125 545.678,602	10.514	23	344.874,125 545.678,602	24	344.881,188 545.672,865	9.099	24	344.881,188 545.672,865	25	344.892,195 545.664,425	13.87
25	344.892,195 545.664,425	26	344.909,001 545.653,748	19.911	26	344.909,001 545.653,748	27	344.918,565 545.664,259	14.211	27	344.918,565 545.664,259	28	344.919,512 545.665,657	1.689
28	344.919,512 545.665,657	29	344.931,131 545.682,812	20.719	29	344.931,131 545.682,812	30	344.937,306 545.692,375	11.383	30	344.937,306 545.692,375	31	344.943,273 545.697,027	7.566
31	344.943,273 545.697,027	32	344.949,198 545.703,869	9.051	32	344.949,198 545.703,869	33	344.957,359 545.713,678	12.76	33	344.957,359 545.713,678	34	344.959,933 545.715,049	2.916
34	344.959,933 545.715,049	35	344.959,667 545.715,24	0.327	35	344.959,667 545.715,24	36	344.959,076 545.715,803	0.816	36	344.959,076 545.715,803	37	344.941,258 545.738,115	28.554
37	344.941,258 545.738,115	38	344.941,12 545.738,301	0.232	38	344.941,12 545.738,301	39	344.929,054 545.756,064	21.474	39	344.929,054 545.756,064	40	344.928,88 545.756,356	0.34
40	344.928,88 545.756,356	41	344.928,533 545.757,016	0.746	41	344.928,533 545.757,016	42	344.921,78 545.769,305	14.022	42	344.921,78 545.769,305	43	344.917,66 545.776,8	8.553
43	344.917,66 545.776,8	44	344.895,739 545.807,29	37.552	44	344.895,739 545.807,29	45	344.895,666 545.807,397	0.13	45	344.895,666 545.807,397	46	344.889,594 545.816,665	11.08
46	344.889,594 545.816,665	47	344.887,343 545.817,792	2.517	47	344.887,343 545.817,792	48	344.881,438 545.820,646	6.559	48	344.881,438 545.820,646	49	344.872,155 545.824,933	10.225
49	344.872,155 545.824,933	50	344.871,97 545.825,026	0.207	50	344.871,97 545.825,026	51	344.856,926 545.833,273	17.156	51	344.856,926 545.833,273	1	344.853,803 545.834,948	3.544

** Lungimile segmentelor sunt determinate în planul de proiecție Stereo 70 și sunt rotunjite la 1 milimetru.

*** Distanța dintre puncte este formată din segmente cumulate ce sunt mai mici decât valoarea 1 milimetru.

**DATE DESPRE IMOBILUL NR. 3237**

Oficiul de Cadastru și Publicitate Imobiliară ALBA
Biroul de Cadastru și Publicitate Imobiliară Campeni

A. Partea I. Descrierea imobilului

Nr. CF vechi:884(70458), 885, 1564
Nr. topografic:764/2/3, 764/2/1, 781/2,
782/2

TEREN Extravilan

Adresa: Jud. Alba

Nr. Crt	Nr cadastral Nr. topografic	Suprafața* (mp)	Observații / Referințe
A1		4.113	Sector cadastral:38 Teren neimprejmuit; Parte din Cartea Funciara veche nr.884(70458), 885, 1564 Sacatura, cu nr. topografic vechi 764/2/3, 764/2/1, 781/2, 782/2. Configuratia imobilului stabilita conform identificarii in teren si a masuratorilor efectuate nu corespunde cu situatia tehnica a imobilului din cartea funciara veche, conform ordinul ANCP nr. 600/2023. Pe teren exista 1 stalp de electricitate.

B. Partea II. Proprietari și acte

Inscrieri privitoare la dreptul de proprietate și alte drepturi reale		Referințe
3237 / 12/03/2024		
Act Normativ nr. 7, din 13/03/1996 emis de PARLAMENT;		
B1	Intabulare, drept de PROPRIETATE, dobandit prin Lege, cota actuala 1/1, cota initiala 1/1 1) NEIDENTIFICAT NEIDENTIFICAT	A1
Act Administrativ nr. 1077, din 06/03/2024 emis de COMUNA VADU MOȚILOR;		
B2	Se noteaza posesia factica in favoarea lui Bogdan Ioan-Marius și Bogdan Luciana 1) BOGDAN LUCIANA 2) BOGDAN IOAN-MARIUS	A1

C. Partea III. SARCINI .

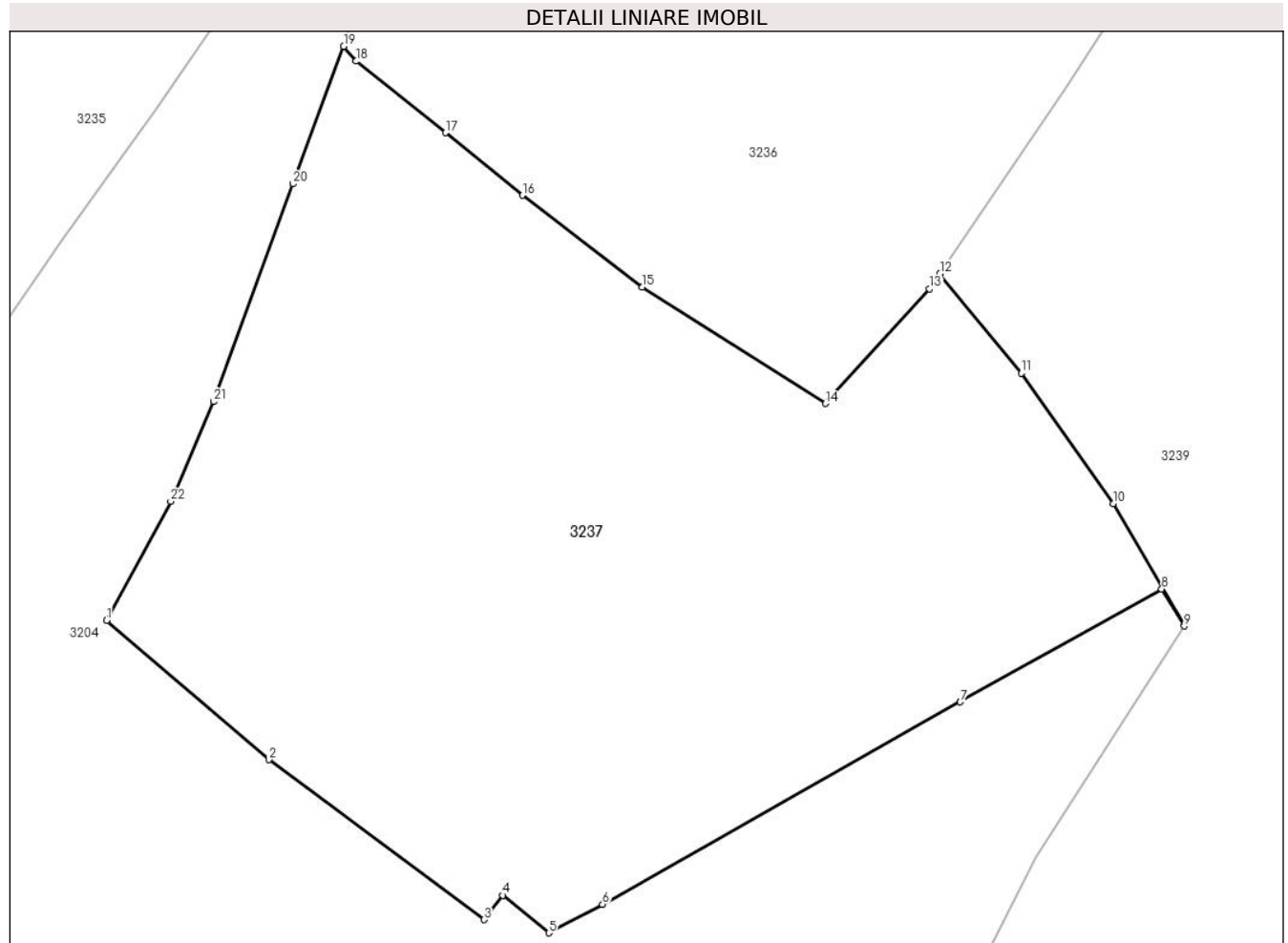
Inscrieri privind dezmembramintele dreptului de proprietate, drepturi reale de garanție și sarcini	Referințe
NU SUNT	

Anexa Nr. 1 La Partea I

Teren

Nr cadastral	Suprafața (mp)*	Observații / Referințe
	4.113	Parte din Cartea Funciara veche nr.884(70458), 885, 1564 Sacatura, cu nr. topografic vechi 764/2/3, 764/2/1, 781/2, 782/2. Configuratia imobilului stabilita conform identificarii in teren si a masuratorilor efectuate nu corespunde cu situatia tehnica a imobilului din cartea funciara veche, conform ordinul ANCPi nr. 600/2023. Pe teren exista 1 stalp de electricitate.

* Suprafața este determinată în planul de proiecție Stereo 70.



Date referitoare la teren

Crt	Categorie folosință	Intra vilan	Suprafața (mp)	Tarla	Parcelă	Nr. topo	Observații / Referințe
1	pasune	NU	4.113	-	-	-	

Lungime Segmente

1) Valorile lungimilor segmentelor sunt obținute din proiecție în plan.

Punct început	X / Y	Punct sfârșit	X / Y	Lungime segment (** (m)
1	344.842,989 545.633,859	2	344.857,89 545.621,067	19.639
3	344.877,636 545.606,385	4	344.879,374 545.608,614	2.826
5	344.883,589 545.605,172	6	344.888,526 545.607,793	5.59
7	344.921,376 545.626,365	8	344.939,891 545.636,738	21.223

Punct început	X / Y	Punct sfârșit	X / Y	Lungime segment (** (m)
2	344.857,89 545.621,067	3	344.877,636 545.606,385	24.606
4	344.879,374 545.608,614	5	344.883,589 545.605,172	5.442
6	344.888,526 545.607,793	7	344.921,376 545.626,365	37.736
8	344.939,891 545.636,738	9	344.941,961 545.633,326	3.991

Punct început	X / Y	Punct sfârșit	X / Y	Lungime segment (** (m)
9	344.941,961 545.633,326	10	344.935,44 545.644,581	13.008
11	344.926,997 545.656,528	12	344.919,512 545.665,657	11.805
13	344.918,565 545.664,259	14	344.909,001 545.653,748	14.211
15	344.892,195 545.664,425	16	344.881,188 545.672,865	13.87
17	344.874,125 545.678,602	18	344.865,915 545.685,17	10.514
19	344.864,758 545.686,531	20	344.860,09 545.673,91	13.457
21	344.852,804 545.653,927	22	344.848,869 545.644,777	9.96

Punct început	X / Y	Punct sfârșit	X / Y	Lungime segment (** (m)
10	344.935,44 545.644,581	11	344.926,997 545.656,528	14.629
12	344.919,512 545.665,657	13	344.918,565 545.664,259	1.689
14	344.909,001 545.653,748	15	344.892,195 545.664,425	19.911
16	344.881,188 545.672,865	17	344.874,125 545.678,602	9.099
18	344.865,915 545.685,17	19	344.864,758 545.686,531	1.786
20	344.860,09 545.673,91	21	344.852,804 545.653,927	21.27
22	344.848,869 545.644,777	1	344.842,989 545.633,859	12.401

** Lungimile segmentelor sunt determinate în planul de proiecție Stereo 70 și sunt rotunjite la 1 milimetru.

*** Distanța dintre puncte este formată din segmente cumulate ce sunt mai mici decât valoarea 1 milimetru.

**DATE DESPRE IMOBILUL NR. 3238**

Oficiul de Cadastru și Publicitate Imobiliară ALBA
Biroul de Cadastru și Publicitate Imobiliară Campeni

A. Partea I. Descrierea imobilului

TEREN Extravilan

Nr. CF vechi:1560 SACATURA

Adresa: Jud. Alba, SACATURA

Nr. Crt	Nr cadastral Nr. topografic	Suprafața* (mp)	Observații / Referințe
A1	70897	1.525	Sector cadastral:38 Teren neimprejmuit;

B. Partea II. Proprietari și acte

Inscrieri privitoare la dreptul de proprietate și alte drepturi reale		Referințe
316 / 18/02/1999		
Hotarare Judecatoreasca nr. 24/1999 DOSAR CIVIL 5555/1998, din 18/02/1999 emis de JUDECATORIA CAMPENI;		
B1	Intabulare, drept de PROPRIETATE, dobandit prin Hotarare Judecatoreasca, cota actuala 1/1, cota initiala 1/1 1) STAN NICULAE	A1

C. Partea III. SARCINI .

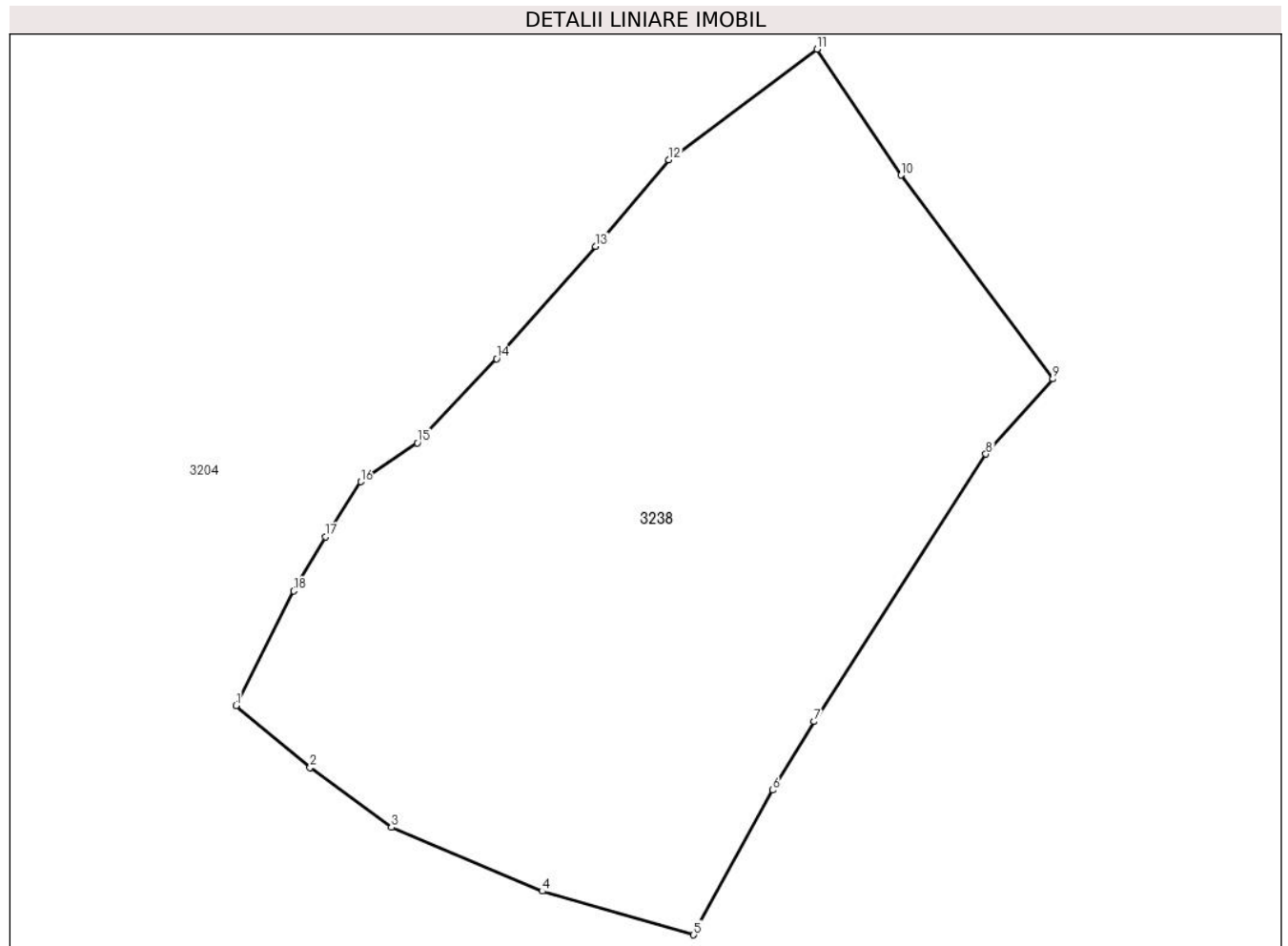
Inscrieri privind dezmembramintele dreptului de proprietate, drepturi reale de garanție și sarcini	Referințe
NU SUNT	

Anexa Nr. 1 La Partea I

Teren

Nr cadastral	Suprafața (mp)*	Observații / Referințe
70897	1.525	

* Suprafața este determinată în planul de proiecție Stereo 70.



Date referitoare la teren

Crt	Categorie folosință	Intra vilan	Suprafața (mp)	Tarla	Parcelă	Nr. topo	Observații / Referințe
1	faneata	NU	1.525	-	-	781/1	

Lungime Segmente

1) Valorile lungimilor segmentelor sunt obținute din proiecție în plan.

Punct început	X / Y	Punct sfârșit	X / Y	Lungime segment (** (m)
1	344.854,89 545.555,095	2	344.859,624 545.551,145	6.165
2	344.859,624 545.551,145	3	344.864,821 545.547,307	6.461
3	344.864,821 545.547,307	4	344.874,484 545.543,228	10.489
4	344.874,484 545.543,228	5	344.884,184 545.540,433	10.095
5	344.884,184 545.540,433	6	344.889,243 545.549,686	10.546

Punct început	X / Y	Punct sfârșit	X / Y	Lungime segment (** (m)
6	344.889,243 545.549,686	7	344.891,901 545.554,076	5.132
7	344.891,901 545.554,076	8	344.902,892 545.571,172	20.324
8	344.902,892 545.571,172	9	344.907,182 545.575,984	6.447
9	344.907,182 545.575,984	10	344.897,458 545.589,011	16.256
10	344.897,458 545.589,011	11	344.892,081 545.597,067	9.686
11	344.892,081 545.597,067	12	344.882,596 545.589,998	11.829
12	344.882,596 545.589,998	13	344.877,915 545.584,453	7.257
13	344.877,915 545.584,453	14	344.871,568 545.577,276	9.581
14	344.871,568 545.577,276	15	344.866,491 545.571,891	7.401
15	344.866,491 545.571,891	16	344.862,868 545.569,404	4.394
16	344.862,868 545.569,404	17	344.860,595 545.565,885	4.189
17	344.860,595 545.565,885	18	344.858,573 545.562,421	4.011
18	344.858,573 545.562,421	1	344.854,89 545.555,095	8.2

** Lungimile segmentelor sunt determinate în planul de proiecție Stereo 70 și sunt rotunjite la 1 milimetru.

*** Distanța dintre puncte este formată din segmente cumulate ce sunt mai mici decât valoarea 1 milimetru.

**DATE DESPRE IMOBILUL NR. 3239**

Oficiul de Cadastru și Publicitate Imobiliară ALBA
Biroul de Cadastru și Publicitate Imobiliară Campeni

A. Partea I. Descrierea imobilului

Nr. CF vechi: 753, 1430, 901
Nr. topografic: 760/1, 760/2, 770, 771, 763,
774, 775, 776, 779, 780, 806

TEREN Necunoscut

Adresa: Loc. Necsesti, Jud. Alba

Nr. Crt	Nr cadastral Nr. topografic	Suprafața* (mp)	Observații / Referințe
A1		14.835	Sector cadastral: 38 Teren neimprejmuit; Parte din Cartea Funciara veche nr. 753, 1430, 901, Sacatura, cu nr. topografic vechi 760/1, 760/2, 770, 771, 763, 774, 775, 776, 779, 780, 806. Configuratia imobilului stabilita conform identificarii in teren si a masuratorilor efectuate nu corespunde cu situatia tehnica a imobilului din cartea funciara veche, conform ordinul ANCP nr. 600/2023. Pe teren exista 1 stalp de electricitate.

B. Partea II. Proprietari și acte

Inscrieri privitoare la dreptul de proprietate și alte drepturi reale	Referințe
3239 / 12/03/2024	
Act Normativ nr. 7, din 13/03/1996 emis de PARLAMENT;	
B1	A1
Intabulare, drept de PROPRIETATE, dobandit prin Lege, cota actuala 1/1, cota initiala 1/1 1) NEIDENTIFICAT NEIDENTIFICAT	
Act Administrativ nr. 1078, din 06/03/2024 emis de COMUNA VADU MOȚILOR;	
B2	A1
Se noteaza posesia factica in favoarea lui Scrob Marius-Nicolae 1) SCROB MARIUS-NICOLAE	

C. Partea III. SARCINI .

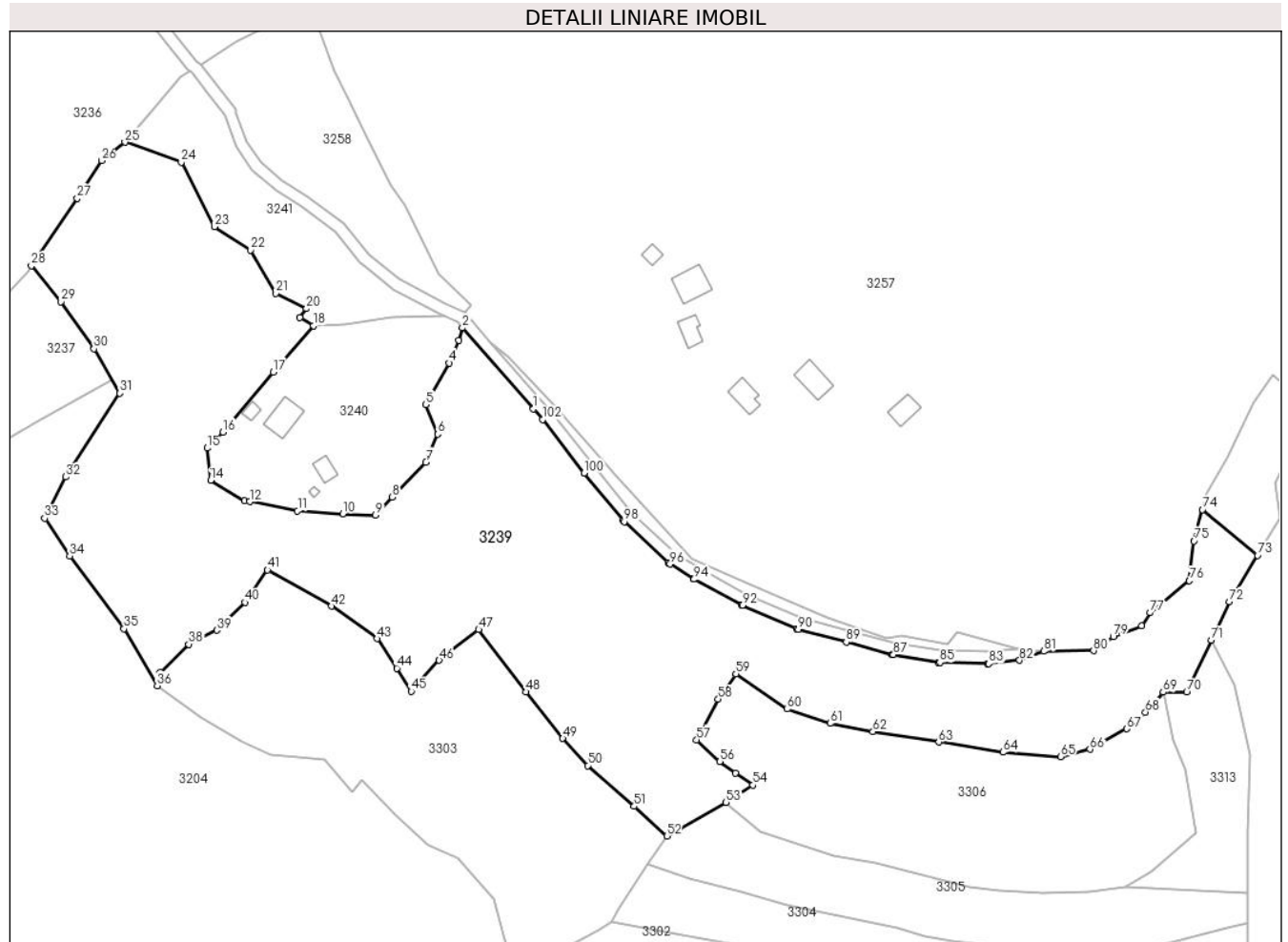
Inscrieri privind dezmembramintele dreptului de proprietate, drepturi reale de garanție și sarcini	Referințe
NU SUNT	

Anexa Nr. 1 La Partea I

Teren

Nr cadastral	Suprafața (mp)*	Observații / Referințe
	14.835	Parte din Cartea Funciara veche nr.753, 1430, 901, Sacatura, cu nr. topografic vechi 760/1, 760/2, 770, 771, 763, 774, 775, 776, 779, 780, 806. Configuratia imobilului stabilita conform identificarii in teren si a masuratorilor efectuate nu corespunde cu situatia tehnica a imobilului din cartea funciara veche, conform ordinul ANCPi nr. 600/2023. Pe teren exista 1 stalp de electricitate.

* Suprafața este determinată în planul de proiecție Stereo 70.



Date referitoare la teren

Crt	Categorie folosință	Intravilan	Suprafața (mp)	Tarla	Parcelă	Nr. topo	Observații / Referințe
1	pasune	DA	4.464	-	-	-	
2	pasune	DA	7.779	-	-	-	
3	pasune	NU	2.592	-	-	-	

Lungime Segmente

1) Valorile lungimilor segmentelor sunt obținute din proiecție în plan.

Punct început	X / Y	Punct sfârșit	X / Y	Lungime segment	Punct început	X / Y	Punct sfârșit	X / Y	Lungime segment	Punct început	X / Y	Punct sfârșit	X / Y	Lungime segment
1	345.047,099 545.629,323	2	345.029,037 545.649,91	27.387	2	345.029,037 545.649,91	3	345.028,084 545.646,709	3.34	3	345.028,084 545.646,709	4	345.025,708 545.640,976	6.206
4	345.025,708 545.640,976	5	345.019,725 545.630,404	12.148	5	345.019,725 545.630,404	6	345.022,725 545.622,914	8.068	6	345.022,725 545.622,914	7	345.019,766 545.615,808	7.697
7	345.019,766 545.615,808	8	345.011,189 545.606,903	12.364	8	345.011,189 545.606,903	9	345.006,969 545.602,357	6.203	9	345.006,969 545.602,357	10	344.998,635 545.602,706	8.341

Punct început	X / Y	Punct sfârșit	X / Y	Lungime segment	Punct început	X / Y	Punct sfârșit	X / Y	Lungime segment	Punct început	X / Y	Punct sfârșit	X / Y	Lungime segment
10	344.998,635 545.602,706	11	344.987,163 545.603,458	11.497	11	344.987,163 545.603,458	12	344.974,964 545.605,798	12.421	12	344.974,964 545.605,798	13	344.973,67 545.606,067	1.322
13	344.973,67 545.606,067	14	344.965,051 545.611,19	10.027	14	344.965,051 545.611,19	15	344.964,171 545.619,376	8.233	15	344.964,171 545.619,376	16	344.968,204 545.623,44	5.725
16	344.968,204 545.623,44	17	344.980,913 545.638,687	19.849	17	344.980,913 545.638,687	18	344.991,174 545.650,443	15.604	18	344.991,174 545.650,443	19	344.987,761 545.652,535	4.003
19	344.987,761 545.652,535	20	344.989,403 545.654,783	2.784	20	344.989,403 545.654,783	21	344.981,647 545.658,651	8.667	21	344.981,647 545.658,651	22	344.975,25 545.669,639	12.714
22	344.975,25 545.669,639	23	344.966,085 545.675,599	10.932	23	344.966,085 545.675,599	24	344.957,583 545.691,953	18.432	24	344.957,583 545.691,953	25	344.943,273 545.697,027	15.183
25	344.943,273 545.697,027	26	344.937,306 545.692,375	7.566	26	344.937,306 545.692,375	27	344.931,131 545.682,812	11.383	27	344.931,131 545.682,812	28	344.919,512 545.665,657	20.719
28	344.919,512 545.665,657	29	344.926,997 545.656,528	11.805	29	344.926,997 545.656,528	30	344.935,44 545.644,581	14.629	30	344.935,44 545.644,581	31	344.941,961 545.633,326	13.008
31	344.941,961 545.633,326	32	344.928,25 545.612,079	25.287	32	344.928,25 545.612,079	33	344.922,909 545.601,545	11.811	33	344.922,909 545.601,545	34	344.929,225 545.591,987	11.456
34	344.929,225 545.591,987	35	344.943,036 545.573,516	23.063	35	344.943,036 545.573,516	36	344.951,487 545.559,054	16.75	36	344.951,487 545.559,054	37	344.952,193 545.562,42	3.439
37	344.952,193 545.562,42	38	344.959,475 545.569,574	10.208	38	344.959,475 545.569,574	39	344.966,603 545.573,138	7.969	39	344.966,603 545.573,138	40	344.973,783 545.580,191	10.065
40	344.973,783 545.580,191	41	344.979,498 545.588,42	10.019	41	344.979,498 545.588,42	42	344.995,738 545.579,252	18.649	42	344.995,738 545.579,252	43	345.007,33 545.570,989	14.236
43	345.007,33 545.570,989	44	345.012,392 545.563,487	9.05	44	345.012,392 545.563,487	45	345.016,054 545.557,65	6.891	45	345.016,054 545.557,65	46	345.023,148 545.565,492	10.575
46	345.023,148 545.565,492	47	345.033,169 545.573,342	12.73	47	345.033,169 545.573,342	48	345.045,205 545.557,452	19.934	48	345.045,205 545.557,452	49	345.054,565 545.545,666	15.051
49	345.054,565 545.545,666	50	345.060,912 545.538,764	9.377	50	345.060,912 545.538,764	51	345.072,693 545.528,424	15.675	51	345.072,693 545.528,424	52	345.081,003 545.520,914	11.201
52	345.081,003 545.520,914	53	345.096,066 545.529,38	17.279	53	345.096,066 545.529,38	54	345.102,918 545.533,799	8.153	54	345.102,918 545.533,799	55	345.098,429 545.536,926	5.471
55	345.098,429 545.536,926	56	345.094,471 545.539,809	4.897	56	345.094,471 545.539,809	57	345.088,584 545.545,305	8.054	57	345.088,584 545.545,305	58	345.094,05 545.555,642	11.693
58	345.094,05 545.555,642	59	345.098,578 545.562,022	7.824	59	345.098,578 545.562,022	60	345.111,608 545.553,122	15.779	60	345.111,608 545.553,122	61	345.122,515 545.549,489	11.496
61	345.122,515 545.549,489	62	345.133,393 545.547,375	11.082	62	345.133,393 545.547,375	63	345.150,112 545.544,739	16.926	63	345.150,112 545.544,739	64	345.166,466 545.542,171	16.554
64	345.166,466 545.542,171	65	345.181,05 545.540,996	14.631	65	345.181,05 545.540,996	66	345.188,573 545.542,946	7.772	66	345.188,573 545.542,946	67	345.197,955 545.548,103	10.706
67	345.197,955 545.548,103	68	345.202,616 545.552,351	6.306	68	345.202,616 545.552,351	69	345.207,141 545.557,424	6.798	69	345.207,141 545.557,424	70	345.213,155 545.557,408	6.014
70	345.213,155 545.557,408	71	345.219,421 545.570,657	14.656	71	345.219,421 545.570,657	72	345.224,043 545.580,43	10.811	72	345.224,043 545.580,43	73	345.231,157 545.592,146	13.707
73	345.231,157 545.592,146	74	345.217,141 545.603,77	18.209	74	345.217,141 545.603,77	75	345.215,034 545.595,779	8.264	75	345.215,034 545.595,779	76	345.213,83 545.585,697	10.154
76	345.213,83 545.585,697	77	345.203,855 545.577,572	12.865	77	345.203,855 545.577,572	78	345.201,732 545.574,254	3.939	78	345.201,732 545.574,254	79	345.194,512 545.571,436	7.75
79	345.194,512 545.571,436	80	345.189,468 545.567,954	6.129	80	345.189,468 545.567,954	81	345.176,778 545.567,786	12.691	81	345.176,778 545.567,786	82	345.170,671 545.565,483	6.527
82	345.170,671 545.565,483	83	345.162,892 545.564,676	7.821	83	345.162,892 545.564,676	84	345.162,512 545.564,661	0.38	84	345.162,512 545.564,661	85	345.150,387 545.564,945	12.128
85	345.150,387 545.564,945	86	345.149,955 545.564,987	0.434	86	345.149,955 545.564,987	87	345.138,57 545.566,922	11.548	87	345.138,57 545.566,922	88	345.138,295 545.566,982	0.281
88	345.138,295 545.566,982	89	345.126,63 545.570,112	12.078	89	345.126,63 545.570,112	90	345.114,396 545.573,355	12.657	90	345.114,396 545.573,355	91	345.113,981 545.573,499	0.439
91	345.113,981 545.573,499	92	345.100,205 545.579,419	14.994	92	345.100,205 545.579,419	93	345.099,954 545.579,541	0.279	93	345.099,954 545.579,541	94	345.087,943 545.586,087	13.679
94	345.087,943 545.586,087	95	345.087,771 545.586,188	0.199	95	345.087,771 545.586,188	96	345.081,851 545.589,945	7.012	96	345.081,851 545.589,945	97	345.081,417 545.590,28	0.548
97	345.081,417 545.590,28	98	345.070,203 545.600,697	15.306	98	345.070,203 545.600,697	99	345.069,926 545.600,992	0.405	99	345.069,926 545.600,992	100	345.060,021 545.613,06	15.612
100	345.060,021 545.613,06	101	345.059,973 545.613,121	0.078	101	345.059,973 545.613,121	102	345.049,439 545.626,655	17.15	102	345.049,439 545.626,655	1	345.047,099 545.629,323	3.549

** Lungimile segmentelor sunt determinate în planul de proiecție Stereo 70 și sunt rotunjite la 1 milimetru.

*** Distanța dintre puncte este formată din segmente cumulate ce sunt mai mici decât valoarea 1 milimetru.



DATE DESPRE IMOBILUL NR. 3240

Oficiul de Cadastru și Publicitate Imobiliară ALBA
Biroul de Cadastru și Publicitate Imobiliară Campeni

A. Partea I. Descrierea imobilului

TEREN Intravilan

Nr. CF vechi:901

Nr. topografic: 758, 777, 778

Adresa: Loc. Necsesti, Nr. 285, Jud. Alba

Nr. Crt	Nr cadastral Nr. topografic	Suprafața* (mp)	Observații / Referințe
A1		2.233	Sector cadastral:38 Teren neimprejmuit; Parte din Cartea Funciara veche nr.901. Sacatura, cu nr. topografic vechi 758, 777, 778. Configuratia imobilului stabilita conform identificarii in teren si a masuratorilor efectuate nu corespunde cu situatia tehnica a imobilului din cartea funciara veche, conform ordinul ANCP nr. 600/2023. Pe teren exista 1 stalp de electricitate.

Construcții

Crt	Nr cadastral Nr. topografic	Adresa	Observații / Referințe
A1.1		Loc. Necsesti, Nr. 285, Jud. Alba	Nr. niveluri:1; S. construita la sol:54 mp; CASA DE LOCUIT
A1.2		Loc. Necsesti, Nr. 285, Jud. Alba	Nr. niveluri:1; S. construita la sol:24 mp; ANEXA
A1.3		Loc. Necsesti, Nr. 285, Jud. Alba	Nr. niveluri:1; S. construita la sol:12 mp; SOPRON
A1.4		Loc. Necsesti, Nr. 285, Jud. Alba	Nr. niveluri:1; S. construita la sol:4 mp; ANEXA

B. Partea II. Proprietari și acte

Inscrieri privitoare la dreptul de proprietate și alte drepturi reale		Referințe
3240 / 12/03/2024		
Act Normativ nr. 7, din 13/03/1996 emis de PARLAMENT;		
B1	Intabulare, drept de PROPRIETATE, dobandit prin Lege, cota actuala 1/1, cota initiala 1/1 1) NEIDENTIFICAT NEIDENTIFICAT	A1
Act Administrativ nr. 1079, din 06/03/2024 emis de COMUNA VADU MOȚILOR;		
B2	Se noteaza posesia factica in favoarea lui Dobra Ruben 1) DOBRA RUBEN	A1
Act Administrativ nr. 1167, din 07/03/2024 emis de COMUNA VADU MOȚILOR;		
B3	Intabulare, drept de PROPRIETATE, dobandit prin Construire, cota actuala 1/1, cota initiala 1/1 1) DOBRA RUBEN	A1.1, A1.2, A1.3, A1.4

C. Partea III. SARCINI .

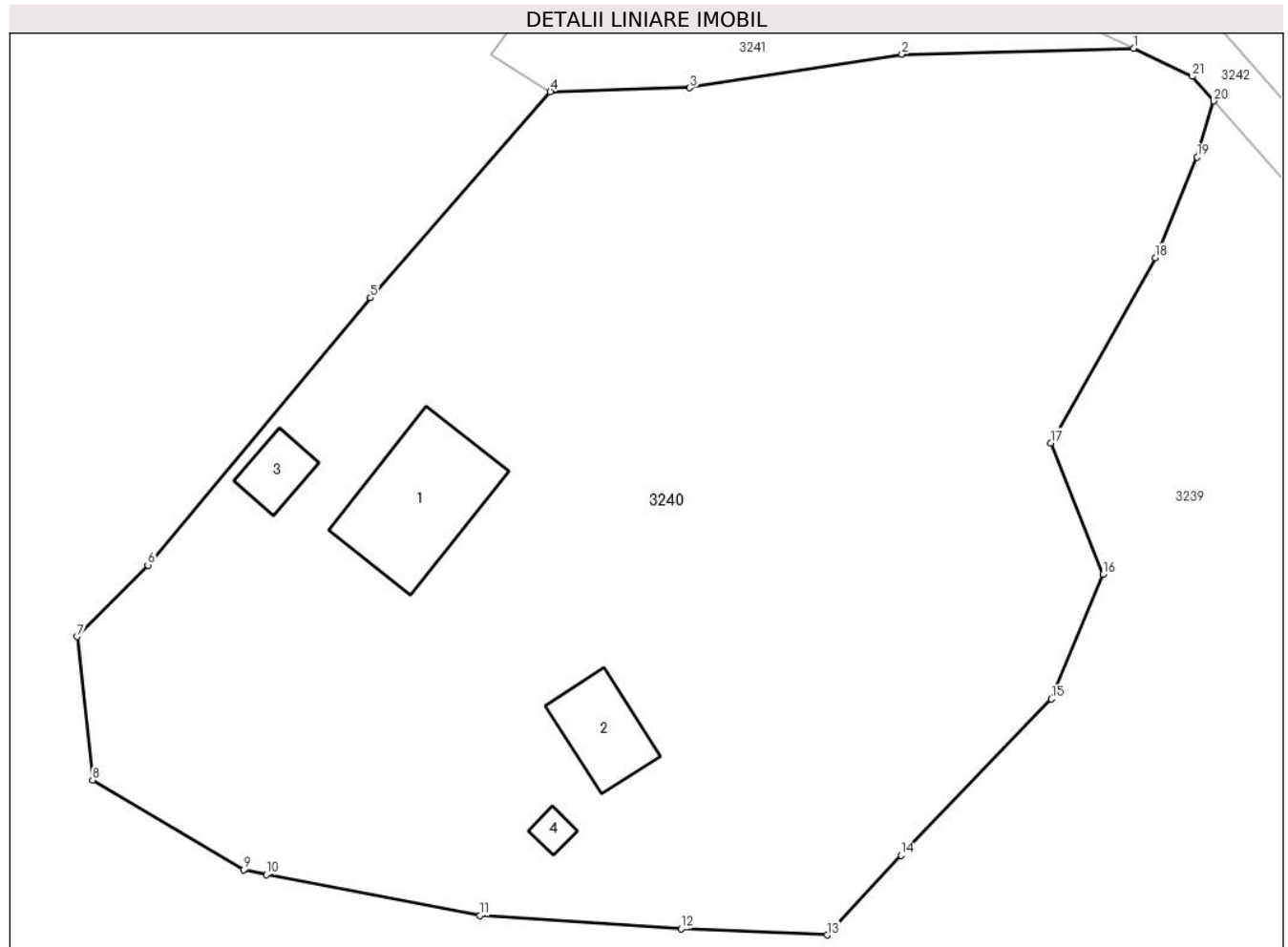
Inscrieri privind dezmembramintele dreptului de proprietate, drepturi reale de garanție și sarcini	Referințe
NU SUNT	

Anexa Nr. 1 La Partea I

Teren

Nr cadastral	Suprafața (mp)*	Observații / Referințe
	2.233	Parte din Cartea Funciara veche nr.901 Sacatura, cu nr. topografic vechi 758, 777, 778. Configuratia imobilului stabilita conform identificarii in teren si a masuratorilor efectuate nu corespunde cu situatia tehnica a imobilului din cartea funciara veche, conform ordinul ANCPi nr. 600/2023. Pe teren exista 1 stalp de electricitate.

* Suprafața este determinată in planul de proiecție Stereo 70.



Date referitoare la teren

Crt	Categorie folosință	Intra vilan	Suprafața (mp)	Tarla	Parcelă	Nr. topo	Observații / Referințe
1	curti constructii	DA	867	-	-	-	
2	pasune	DA	1.366	-	-	-	

Date referitoare la construcții

Crt	Număr	Destinație construcție	Supraf. (mp)	Situație juridică	Observații / Referințe
A1.1		construcții de locuințe	54	Cu acte	Nr. niveluri:1; S. construita la sol:54 mp; CASA DE LOCUIT
A1.2		construcții anexa	24	Cu acte	Nr. niveluri:1; S. construita la sol:24 mp; ANEXA
A1.3		construcții anexa	12	Cu acte	Nr. niveluri:1; S. construita la sol:12 mp; SOPRON
A1.4		construcții anexa	4	Cu acte	Nr. niveluri:1; S. construita la sol:4 mp; ANEXA

Lungime Segmente

1) Valorile lungimilor segmentelor sunt obținute din proiecție în plan.

Punct început	X / Y	Punct sfârșit	X / Y	Lungime segment (** (m)
1	345.024,461 545.652,912	2	345.011,242 545.652,577	13.223
3	344.999,141 545.650,667	4	344.991,174 545.650,443	7.97
5	344.980,913 545.638,687	6	344.968,204 545.623,44	19.849
7	344.964,171 545.619,376	8	344.965,051 545.611,19	8.233
9	344.973,67 545.606,067	10	344.974,964 545.605,798	1.322
11	344.987,163 545.603,458	12	344.998,635 545.602,706	11.497
13	345.006,969 545.602,357	14	345.011,189 545.606,903	6.203
15	345.019,766 545.615,808	16	345.022,725 545.622,914	7.697
17	345.019,725 545.630,404	18	345.025,708 545.640,976	12.148
19	345.028,084 545.646,709	20	345.029,037 545.649,91	3.34
21	345.027,809 545.651,31	1	345.024,461 545.652,912	3.712

Punct început	X / Y	Punct sfârșit	X / Y	Lungime segment (** (m)
2	345.011,242 545.652,577	3	344.999,141 545.650,667	12.251
4	344.991,174 545.650,443	5	344.980,913 545.638,687	15.604
6	344.968,204 545.623,44	7	344.964,171 545.619,376	5.725
8	344.965,051 545.611,19	9	344.973,67 545.606,067	10.027
10	344.974,964 545.605,798	11	344.987,163 545.603,458	12.421
12	344.998,635 545.602,706	13	345.006,969 545.602,357	8.341
14	345.011,189 545.606,903	15	345.019,766 545.615,808	12.364
16	345.022,725 545.622,914	17	345.019,725 545.630,404	8.068
18	345.025,708 545.640,976	19	345.028,084 545.646,709	6.206
20	345.029,037 545.649,91	21	345.027,809 545.651,31	1.862

** Lungimile segmentelor sunt determinate în planul de proiecție Stereo 70 și sunt rotunjite la 1 milimetru.

*** Distanța dintre puncte este formată din segmente cumulate ce sunt mai mici decât valoarea 1 milimetru.

**DATE DESPRE IMOBILUL NR. 3241**

Oficiul de Cadastru și Publicitate Imobiliară ALBA
Biroul de Cadastru și Publicitate Imobiliară Campeni

A. Partea I. Descrierea imobilului

TEREN Necunoscut

Nr. CF vechi:901

Nr. topografic: 758, 777, 778

Adresa: Loc. Necsesti, Jud. Alba

Nr. Crt	Nr cadastral Nr. topografic	Suprafața* (mp)	Observații / Referințe
A1		1.444	Sector cadastral:38 Teren neimprejmuit; Parte din Cartea Funciara veche nr.901. Sacatura, cu nr. topografic vechi 758, 777, 778. Configuratia imobilului stabilita conform identificarii in teren si a masuratorilor efectuate nu corespunde cu situatia tehnica a imobilului din cartea funciara veche, conform ordinul ANCP nr. 600/2023.

B. Partea II. Proprietari și acte

Inscrieri privitoare la dreptul de proprietate și alte drepturi reale		Referințe
3241 / 12/03/2024		
Act Normativ nr. 7, din 13/03/1996 emis de PARLAMENT;		
B1	Intabulare, drept de PROPRIETATE, dobandit prin Lege, cota actuala 1/1, cota initiala 1/1 1) NEIDENTIFICAT NEIDENTIFICAT	A1
Act Administrativ nr. 1080, din 06/03/2024 emis de COMUNA VADU MOȚILOR;		
B2	Se noteaza posesia factica in favoarea lui Dobra Titus-Eugen 1) DOBRA TITUS-EUGEN	A1

C. Partea III. SARCINI .

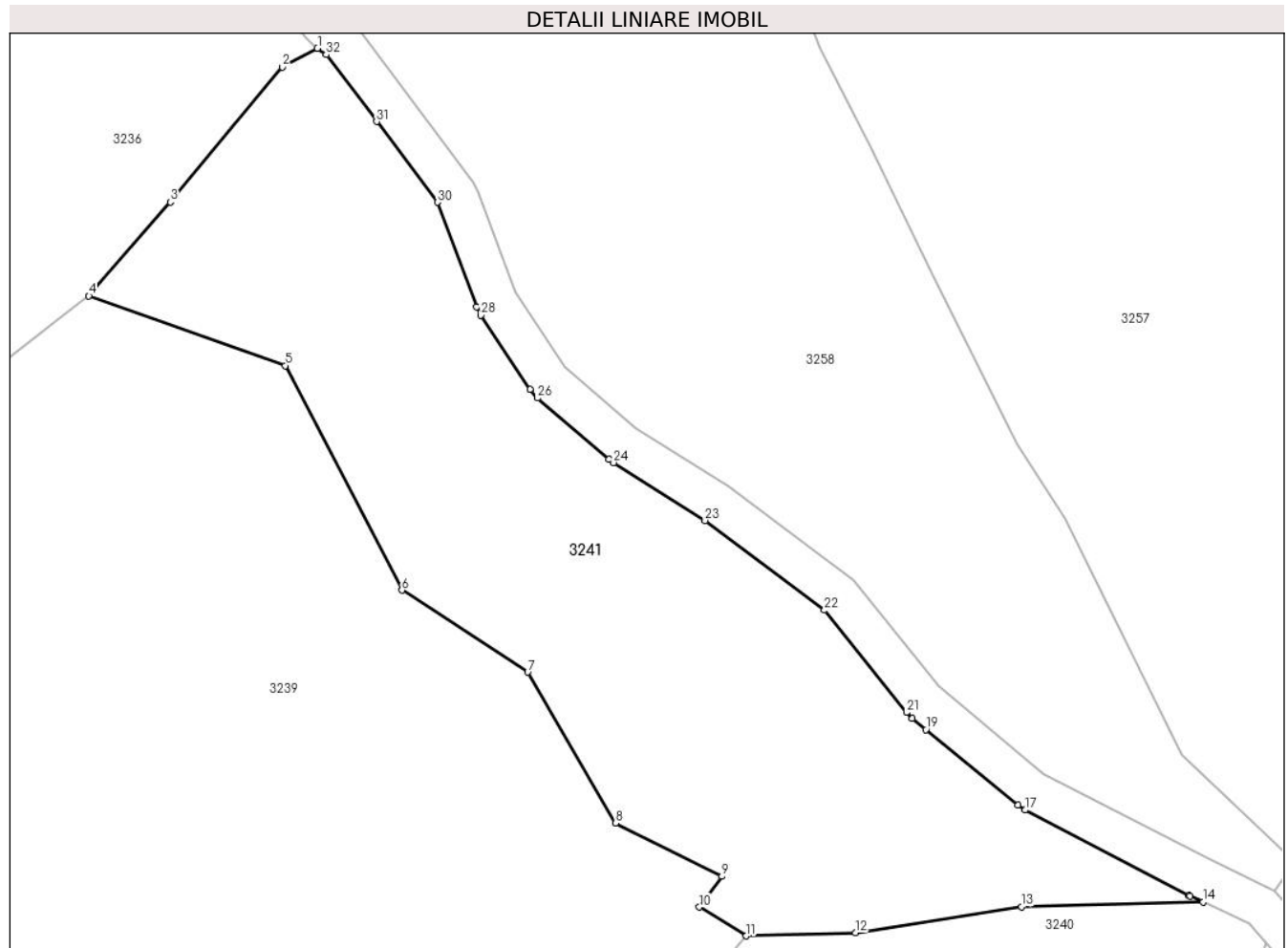
Inscrieri privind dezmembramintele dreptului de proprietate, drepturi reale de garanție și sarcini	Referințe
NU SUNT	

Anexa Nr. 1 La Partea I

Teren

Nr cadastral	Suprafața (mp)*	Observații / Referințe
	1.444	Parte din Cartea Funciara veche nr.901 Sacatura, cu nr. topografic vechi 758, 777, 778. Configuratia imobilului stabilita conform identificarii in teren si a masuratorilor efectuate nu corespunde cu situatia tehnica a imobilului din cartea funciara veche, conform ordinul ANCPi nr. 600/2023.

* Suprafața este determinată în planul de proiecție Stereo 70.



Date referitoare la teren

Crt	Categorie folosință	Intravilan	Suprafața (mp)	Tarla	Parcelă	Nr. topo	Observații / Referințe
1	pasune	DA	754	-	-	-	
2	pasune	NU	690	-	-	-	

Lungime Segmente

1) Valorile lungimilor segmentelor sunt obținute din proiecție în plan.

Punct început	X / Y	Punct sfârșit	X / Y	Lungime segment (** (m))
1	344.959,933 545.715,049	2	344.957,359 545.713,678	2.916
3	344.949,198 545.703,869	4	344.943,273 545.697,027	9.051
5	344.957,583 545.691,953	6	344.966,085 545.675,599	18.432

Punct început	X / Y	Punct sfârșit	X / Y	Lungime segment (** (m))
2	344.957,359 545.713,678	3	344.949,198 545.703,869	12.76
4	344.943,273 545.697,027	5	344.957,583 545.691,953	15.183
6	344.966,085 545.675,599	7	344.975,25 545.669,639	10.932

Punct început	X / Y	Punct sfârșit	X / Y	Lungime segment (** (m)
7	344.975,25 545.669,639	8	344.981,647 545.658,651	12.714
9	344.989,403 545.654,783	10	344.987,761 545.652,535	2.784
11	344.991,174 545.650,443	12	344.999,141 545.650,667	7.97
13	345.011,242 545.652,577	14	345.024,461 545.652,912	13.223
15	345.023,533 545.653,355	16	345.023,446 545.653,399	0.097
17	345.011,492 545.659,603	18	345.010,969 545.659,949	0.627
19	345.004,266 545.665,46	20	345.003,284 545.666,267	1.271
21	345.002,849 545.666,708	22	344.996,881 545.674,154	9.543
23	344.988,175 545.680,684	24	344.981,504 545.684,888	7.885
25	344.981,151 545.685,148	26	344.975,971 545.689,588	6.822
27	344.975,423 545.690,208	28	344.971,837 545.695,616	6.489
29	344.971,529 545.696,218	30	344.968,664 545.703,841	8.144
31	344.964,241 545.709,718	32	344.960,578 545.714,585	6.091

Punct început	X / Y	Punct sfârșit	X / Y	Lungime segment (** (m)
8	344.981,647 545.658,651	9	344.989,403 545.654,783	8.667
10	344.987,761 545.652,535	11	344.991,174 545.650,443	4.003
12	344.999,141 545.650,667	13	345.011,242 545.652,577	12.251
14	345.024,461 545.652,912	15	345.023,533 545.653,355	1.028
16	345.023,446 545.653,399	17	345.011,492 545.659,603	13.468
18	345.010,969 545.659,949	19	345.004,266 545.665,46	8.678
20	345.003,284 545.666,267	21	345.002,849 545.666,708	0.619
22	344.996,881 545.674,154	23	344.988,175 545.680,684	10.883
24	344.981,504 545.684,888	25	344.981,151 545.685,148	0.438
26	344.975,971 545.689,588	27	344.975,423 545.690,208	0.827
28	344.971,837 545.695,616	29	344.971,529 545.696,218	0.676
30	344.968,664 545.703,841	31	344.964,241 545.709,718	7.355
32	344.960,578 545.714,585	1	344.959,933 545.715,049	0.795

** Lungimile segmentelor sunt determinate în planul de proiecție Stereo 70 și sunt rotunjite la 1 milimetru.

*** Distanța dintre puncte este formată din segmente cumulate ce sunt mai mici decât valoarea 1 milimetru.

**DATE DESPRE IMOBILUL NR. 3242**

Oficiul de Cadastru și Publicitate Imobiliară ALBA
Biroul de Cadastru și Publicitate Imobiliară Campeni

A. Partea I. Descrierea imobilului

Nr. CF vechi:1226

Nr. topografic:807, 808, 809, 810, 811, 812,
813

TEREN Extravilan

Adresa: Jud. Alba

Nr. Crt	Nr cadastral Nr. topografic	Suprafața* (mp)	Observații / Referințe
A1		2.487	Sector cadastral:38 Teren neimprejmuit; Parte din Cartea Funciara veche nr.1226 Sacatura, cu nr. topografic vechi 807, 808, 809, 810, 811, 812, 813. Configuratia imobilului stabilita conform identificarii in teren si a masuratorilor efectuate nu corespunde cu situatia tehnica a imobilului din cartea funciara veche, conform ordinul ANCP nr. 600/2023.

B. Partea II. Proprietari și acte

Inscrieri privitoare la dreptul de proprietate și alte drepturi reale	Referințe
3242 / 12/03/2024	
Act Normativ nr. 7, din 13/03/1996 emis de PARLAMENT;	
B1	A1
Inscrierea provizorie, drept de PROPRIETATE, dobandit prin Lege, cota actuala 1/1, cota initiala 1/1 1) UAT VADU MOȚILOR, CIF:4562192	

C. Partea III. SARCINI .

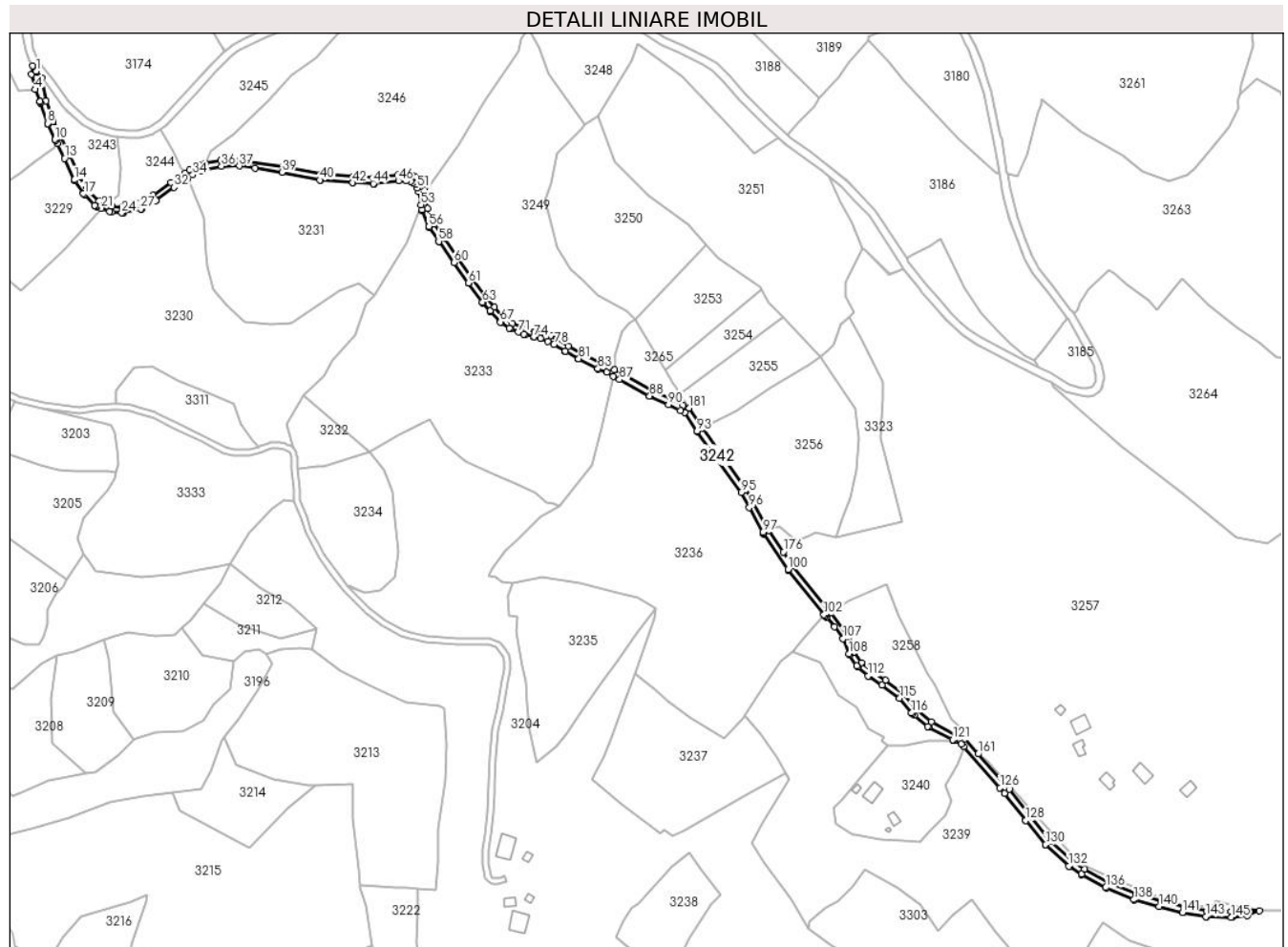
Inscrieri privind dezmembramintele dreptului de proprietate, drepturi reale de garanție și sarcini	Referințe
NU SUNT	

Anexa Nr. 1 La Partea I

Teren

Nr cadastral	Suprafața (mp)*	Observații / Referințe
	2.487	Parte din Cartea Funciara veche nr.1226 Sacatura, cu nr. topografic vechi 807, 808, 809, 810, 811, 812, 813. Configuratia imobilului stabilita conform identificarii in teren si a masuratorilor efectuate nu corespunde cu situatia tehnica a imobilului din cartea funciara veche, conform ordinul ANCPI nr. 600/2023.

* Suprafața este determinată în planul de proiecție Stereo 70.



Date referitoare la teren

Crt	Categorie folosință	Intravilan	Suprafața (mp)	Tarla	Parcelă	Nr. topo	Observații / Referințe
1	drum	NU	2.487	-	-	-	

Lungime Segmente

1) Valorile lungimilor segmentelor sunt obținute din proiecție în plan.

Punct început	X / Y	Punct sfârșit	X / Y	Lungime segment
1	344.565,288 545.987,182	2	344.563,722 545.989,838	3.083
4	344.564,826 545.978,109	5	344.567,266 545.972,021	6.559
7	344.567,439 545.971,302	8	344.571,025 545.961,113	10.802
10	344.574,787 545.953,139	11	344.575,013 545.952,688	0.504
2	344.563,722 545.989,838	3	344.563,004 545.985,763	4.138
5	344.567,266 545.972,021	6	344.567,324 545.971,722	0.305
8	344.571,025 545.961,113	9	344.571,144 545.960,824	0.313
11	344.575,013 545.952,688	12	344.575,876 545.950,978	1.915
3	344.563,004 545.985,763	4	344.564,826 545.978,109	7.868
6	344.567,324 545.971,722	7	344.567,439 545.971,302	0.435
9	344.571,144 545.960,824	10	344.574,787 545.953,139	8.505
12	344.575,876 545.950,978	13	344.579,547 545.943,703	8.149

Punct început	X / Y	Punct sfârșit	X / Y	Lungime segment	Punct început	X / Y	Punct sfârșit	X / Y	Lungime segment	Punct început	X / Y	Punct sfârșit	X / Y	Lungime segment
13	344.579,547 545.943,703	14	344.584,475 545.932,939	11.838	14	344.584,475 545.932,939	15	344.584,697 545.932,539	0.457	15	344.584,697 545.932,539	16	344.588,966 545.926,05	7.767
16	344.588,966 545.926,05	17	344.589,34 545.925,589	0.594	17	344.589,34 545.925,589	18	344.594,576 545.920,295	7.446	18	344.594,576 545.920,295	19	344.595,057 545.919,901	0.622
19	344.595,057 545.919,901	20	344.595,608 545.919,614	0.621	20	344.595,608 545.919,614	21	344.597,787 545.918,754	2.343	21	344.597,787 545.918,754	22	344.602,097 545.917,053	4.634
22	344.602,097 545.917,053	23	344.602,939 545.916,855	0.865	23	344.602,939 545.916,855	24	344.608,175 545.916,399	5.256	24	344.608,175 545.916,399	25	344.608,632 545.916,394	0.457
25	344.608,632 545.916,394	26	344.609,084 545.916,459	0.457	26	344.609,084 545.916,459	27	344.617,566 545.918,337	8.687	27	344.617,566 545.918,337	28	344.618,001 545.918,469	0.455
28	344.618,001 545.918,469	29	344.618,412 545.918,666	0.456	29	344.618,412 545.918,666	30	344.625,243 545.922,593	7.879	30	344.625,243 545.922,593	31	344.625,515 545.922,77	0.325
31	344.625,515 545.922,77	32	344.634,289 545.929,166	10.858	32	344.634,289 545.929,166	33	344.640,983 545.933,643	8.053	33	344.640,983 545.933,643	34	344.643,597 545.935,39	3.144
34	344.643,597 545.935,39	35	344.647,687 545.937,713	4.704	35	344.647,687 545.937,713	36	344.657,983 545.939,73	10.492	36	344.657,983 545.939,73	37	344.666,977 545.939,838	8.995
37	344.666,977 545.939,838	38	344.674,715 545.938,694	7.822	38	344.674,715 545.938,694	39	344.688,235 545.936,697	13.667	39	344.688,235 545.936,697	40	344.707,168 545.932,842	19.321
40	344.707,168 545.932,842	41	344.707,522 545.932,792	0.358	41	344.707,522 545.932,792	42	344.723,575 545.931,482	16.106	42	344.723,575 545.931,482	43	344.723,701 545.931,475	0.126
43	344.723,701 545.931,475	44	344.733,891 545.931,076	10.198	44	344.733,891 545.931,076	45	344.734,328 545.931,091	0.437	45	344.734,328 545.931,091	46	344.746,43 545.932,392	12.172
46	344.746,43 545.932,392	47	344.750,294 545.932,598	3.869	47	344.750,294 545.932,598	48	344.752,627 545.932,216	2.364	48	344.752,627 545.932,216	49	344.753,737 545.931,635	1.253
49	344.753,737 545.931,635	50	344.754,852 545.930,746	1.426	50	344.754,852 545.930,746	51	344.755,908 545.928,776	2.235	51	344.755,908 545.928,776	52	344.756,481 545.926,965	1.899
52	344.756,481 545.926,965	53	344.757,708 545.920,483	6.597	53	344.757,708 545.920,483	54	344.758,156 545.918,118	2.407	54	344.758,156 545.918,118	55	344.758,34 545.917,509	0.636
55	344.758,34 545.917,509	56	344.761,67 545.909,625	8.558	56	344.761,67 545.909,625	57	344.761,937 545.909,128	0.564	57	344.761,937 545.909,128	58	344.766,548 545.902,212	8.312
58	344.766,548 545.902,212	59	344.766,621 545.902,107	0.128	59	344.766,621 545.902,107	60	344.774,223 545.891,697	12.89	60	344.774,223 545.891,697	61	344.781,314 545.881,373	12.525
61	344.781,314 545.881,373	62	344.781,378 545.881,283	0.11	62	344.781,378 545.881,283	63	344.788,437 545.871,776	11.841	63	344.788,437 545.871,776	64	344.788,568 545.871,612	0.21
64	344.788,568 545.871,612	65	344.792,154 545.867,429	5.51	65	344.792,154 545.867,429	66	344.792,242 545.867,33	0.132	66	344.792,242 545.867,33	67	344.797,309 545.861,922	7.411
67	344.797,309 545.861,922	68	344.797,842 545.861,472	0.698	68	344.797,842 545.861,472	69	344.801,798 545.858,853	4.744	69	344.801,798 545.858,853	70	344.802,3 545.858,586	0.569
70	344.802,3 545.858,586	71	344.806,296 545.856,921	4.329	71	344.806,296 545.856,921	72	344.809,131 545.855,739	3.072	72	344.809,131 545.855,739	73	344.809,562 545.855,597	0.454
73	344.809,562 545.855,597	74	344.814,03 545.854,487	4.604	74	344.814,03 545.854,487	75	344.814,184 545.854,453	0.158	75	344.814,184 545.854,453	76	344.817,318 545.853,847	3.192
76	344.817,318 545.853,847	77	344.821,221 545.852,368	4.174	77	344.821,221 545.852,368	78	344.824,154 545.850,718	3.365	78	344.824,154 545.850,718	79	344.829,676 545.847,281	6.504
79	344.829,676 545.847,281	80	344.829,856 545.847,177	0.208	80	344.829,856 545.847,177	81	344.836,516 545.843,648	7.537	81	344.836,516 545.843,648	82	344.836,535 545.843,638	0.021
82	344.836,535 545.843,638	83	344.846,155 545.838,629	10.846	83	344.846,155 545.838,629	84	344.846,343 545.838,539	0.208	84	344.846,343 545.838,539	85	344.850,415 545.836,766	4.441
85	344.850,415 545.836,766	86	344.853,803 545.834,948	3.845	86	344.853,803 545.834,948	87	344.856,926 545.833,273	3.544	87	344.856,926 545.833,273	88	344.871,97 545.825,026	17.156
88	344.871,97 545.825,026	89	344.872,155 545.824,933	0.207	89	344.872,155 545.824,933	90	344.881,438 545.820,646	10.225	90	344.881,438 545.820,646	91	344.887,343 545.817,792	6.559
91	344.887,343 545.817,792	92	344.889,594 545.816,665	2.517	92	344.889,594 545.816,665	93	344.895,666 545.807,397	11.08	93	344.895,666 545.807,397	94	344.895,739 545.807,29	0.13
94	344.895,739 545.807,29	95	344.917,66 545.776,8	37.552	95	344.917,66 545.776,8	96	344.921,78 545.769,305	8.553	96	344.921,78 545.769,305	97	344.928,533 545.757,016	14.022
97	344.928,533 545.757,016	98	344.928,88 545.756,356	0.746	98	344.928,88 545.756,356	99	344.929,054 545.756,064	0.34	99	344.929,054 545.756,064	100	344.941,12 545.738,301	21.474
100	344.941,12 545.738,301	101	344.941,258 545.738,115	0.232	101	344.941,258 545.738,115	102	344.959,076 545.715,803	28.554	102	344.959,076 545.715,803	103	344.959,667 545.715,24	0.816
103	344.959,667 545.715,24	104	344.959,933 545.715,049	0.327	104	344.959,933 545.715,049	105	344.960,578 545.714,585	0.795	105	344.960,578 545.714,585	106	344.964,241 545.709,718	6.091
106	344.964,241 545.709,718	107	344.968,664 545.703,841	7.355	107	344.968,664 545.703,841	108	344.971,529 545.696,218	8.144	108	344.971,529 545.696,218	109	344.971,837 545.695,616	0.676
109	344.971,837 545.695,616	110	344.975,423 545.690,208	6.489	110	344.975,423 545.690,208	111	344.975,971 545.689,588	0.827	111	344.975,971 545.689,588	112	344.981,151 545.685,148	6.822

Punct început	X / Y	Punct sfârșit	X / Y	Lungime segment	Punct început	X / Y	Punct sfârșit	X / Y	Lungime segment	Punct început	X / Y	Punct sfârșit	X / Y	Lungime segment
112	344.981,151 545.685,148	113	344.981,504 545.684,888	0.438	113	344.981,504 545.684,888	114	344.988,175 545.680,684	7.885	114	344.988,175 545.680,684	115	344.996,881 545.674,154	10.883
115	344.996,881 545.674,154	116	345.002,849 545.666,708	9.543	116	345.002,849 545.666,708	117	345.003,284 545.666,267	0.619	117	345.003,284 545.666,267	118	345.004,266 545.665,46	1.271
118	345.004,266 545.665,46	119	345.010,969 545.659,949	8.678	119	345.010,969 545.659,949	120	345.011,492 545.659,603	0.627	120	345.011,492 545.659,603	121	345.023,446 545.653,399	13.468
121	345.023,446 545.653,399	122	345.023,533 545.653,355	0.097	122	345.023,533 545.653,355	123	345.024,461 545.652,912	1.028	123	345.024,461 545.652,912	124	345.027,809 545.651,31	3.712
124	345.027,809 545.651,31	125	345.029,037 545.649,91	1.862	125	345.029,037 545.649,91	126	345.047,099 545.629,323	27.387	126	345.047,099 545.629,323	127	345.049,439 545.626,655	3.549
127	345.049,439 545.626,655	128	345.059,973 545.613,121	17.15	128	345.059,973 545.613,121	129	345.060,021 545.613,06	0.078	129	345.060,021 545.613,06	130	345.069,926 545.600,992	15.612
130	345.069,926 545.600,992	131	345.070,203 545.600,697	0.405	131	345.070,203 545.600,697	132	345.081,417 545.590,28	15.306	132	345.081,417 545.590,28	133	345.081,851 545.589,945	0.548
133	345.081,851 545.589,945	134	345.087,771 545.586,188	7.012	134	345.087,771 545.586,188	135	345.087,943 545.586,087	0.199	135	345.087,943 545.586,087	136	345.099,954 545.579,541	13.679
136	345.099,954 545.579,541	137	345.100,205 545.579,419	0.279	137	345.100,205 545.579,419	138	345.113,981 545.573,499	14.994	138	345.113,981 545.573,499	139	345.114,396 545.573,355	0.439
139	345.114,396 545.573,355	140	345.126,63 545.570,112	12.657	140	345.126,63 545.570,112	141	345.138,295 545.566,982	12.078	141	345.138,295 545.566,982	142	345.138,57 545.566,922	0.281
142	345.138,57 545.566,922	143	345.149,955 545.564,987	11.548	143	345.149,955 545.564,987	144	345.150,387 545.564,945	0.434	144	345.150,387 545.564,945	145	345.162,512 545.564,661	12.128
145	345.162,512 545.564,661	146	345.162,892 545.564,676	0.38	146	345.162,892 545.564,676	147	345.170,671 545.565,483	7.821	147	345.170,671 545.565,483	148	345.176,778 545.567,786	6.527
148	345.176,778 545.567,786	149	345.170,361 545.568,467	6.453	149	345.170,361 545.568,467	150	345.162,582 545.567,66	7.821	150	345.162,582 545.567,66	151	345.150,457 545.567,945	12.128
151	345.150,457 545.567,945	152	345.139,073 545.569,88	11.547	152	345.139,073 545.569,88	153	345.127,404 545.573,011	12.082	153	345.127,404 545.573,011	154	345.115,165 545.576,255	12.662
154	345.115,165 545.576,255	155	345.101,39 545.582,175	14.993	155	345.101,39 545.582,175	156	345.089,379 545.588,721	13.679	156	345.089,379 545.588,721	157	345.083,459 545.592,478	7.012
157	345.083,459 545.592,478	158	345.072,245 545.602,895	15.306	158	345.072,245 545.602,895	159	345.062,34 545.614,963	15.612	159	345.062,34 545.614,963	160	345.051,753 545.628,568	17.239
160	345.051,753 545.628,568	161	345.036,251 545.646,237	23.505	161	345.036,251 545.646,237	162	345.029,658 545.653,751	9.996	162	345.029,658 545.653,751	163	345.024,828 545.656,062	5.354
163	345.024,828 545.656,062	164	345.012,874 545.662,266	13.468	164	345.012,874 545.662,266	165	345.005,19 545.668,585	9.949	165	345.005,19 545.668,585	166	344.998,985 545.676,326	9.921
166	344.998,985 545.676,326	167	344.989,877 545.683,157	11.385	167	344.989,877 545.683,157	168	344.983,103 545.687,426	8.007	168	344.983,103 545.687,426	169	344.977,923 545.691,866	6.822
169	344.977,923 545.691,866	170	344.974,337 545.697,274	6.489	170	344.974,337 545.697,274	171	344.971,6 545.704,557	7.78	171	344.971,6 545.704,557	172	344.971,32 545.705,3	0.794
172	344.971,32 545.705,3	173	344.962,701 545.716,753	14.334	173	344.962,701 545.716,753	174	344.961,42 545.717,675	1.578	174	344.961,42 545.717,675	175	344.943,602 545.739,987	28.554
175	344.943,602 545.739,987	176	344.938,773 545.747,096	8.594	176	344.938,773 545.747,096	177	344.931,536 545.757,75	12.88	177	344.931,536 545.757,75	178	344.931,176 545.758,436	0.775
178	344.931,176 545.758,436	179	344.920,202 545.778,404	22.785	179	344.920,202 545.778,404	180	344.898,175 545.809,041	37.733	180	344.898,175 545.809,041	181	344.891,66 545.818,985	11.888
181	344.891,66 545.818,985	182	344.888,668 545.820,484	3.347	182	344.888,668 545.820,484	183	344.882,719 545.823,359	6.607	183	344.882,719 545.823,359	184	344.873,413 545.827,656	10.25
184	344.873,413 545.827,656	185	344.858,356 545.835,91	17.171	185	344.858,356 545.835,91	186	344.854,332 545.838,069	4.567	186	344.854,332 545.838,069	187	344.851,725 545.839,468	2.959
187	344.851,725 545.839,468	188	344.847,541 545.841,289	4.563	188	344.847,541 545.841,289	189	344.837,921 545.846,299	10.846	189	344.837,921 545.846,299	190	344.831,261 545.849,828	7.537
190	344.831,261 545.849,828	191	344.825,683 545.853,3	6.57	191	344.825,683 545.853,3	192	344.822,495 545.855,093	3.658	192	344.822,495 545.855,093	193	344.818,14 545.856,744	4.657
193	344.818,14 545.856,744	194	344.814,753 545.857,399	3.45	194	344.814,753 545.857,399	195	344.810,285 545.858,509	4.604	195	344.810,285 545.858,509	196	344.803,454 545.861,355	7.4
196	344.803,454 545.861,355	197	344.799,498 545.863,973	4.744	197	344.799,498 545.863,973	198	344.794,432 545.869,381	7.41	198	344.794,432 545.869,381	199	344.790,846 545.873,565	5.51
199	344.790,846 545.873,565	200	344.783,787 545.883,071	11.84	200	344.783,787 545.883,071	201	344.776,672 545.893,431	12.568	201	344.776,672 545.893,431	202	344.769,044 545.903,876	12.934
202	344.769,044 545.903,876	203	344.764,433 545.910,793	8.313	203	344.764,433 545.910,793	204	344.761,103 545.918,676	8.557	204	344.761,103 545.918,676	205	344.759,732 545.925,922	7.375
205	344.759,732 545.925,922	206	344.759,396 545.927,699	1.808	206	344.759,396 545.927,699	207	344.758,684 545.929,947	2.358	207	344.758,684 545.929,947	208	344.757,204 545.932,708	3.133
208	344.757,204 545.932,708	209	344.755,382 545.934,159	2.329	209	344.755,382 545.934,159	210	344.753,589 545.935,099	2.024	210	344.753,589 545.935,099	211	344.750,459 545.935,611	3.172

Punct început	X / Y	Punct sfârșit	X / Y	Lungime segment	Punct început	X / Y	Punct sfârșit	X / Y	Lungime segment	Punct început	X / Y	Punct sfârșit	X / Y	Lungime segment
211	344.750,459 545.935,611	212	344.746,189 545.935,383	4.276	212	344.746,189 545.935,383	213	344.734,008 545.934,074	12.251	213	344.734,008 545.934,074	214	344.723,819 545.934,473	10.197
214	344.723,819 545.934,473	215	344.707,766 545.935,782	16.106	215	344.707,766 545.935,782	216	344.688,754 545.939,653	19.402	216	344.688,754 545.939,653	217	344.667,18 545.942,84	21.808
217	344.667,18 545.942,84	218	344.657,674 545.942,726	9.507	218	344.657,674 545.942,726	219	344.649,701 545.941,165	8.124	219	344.649,701 545.941,165	220	344.646,631 545.940,563	3.128
220	344.646,631 545.940,563	221	344.642,02 545.937,945	5.302	221	344.642,02 545.937,945	222	344.639,768 545.936,439	2.709	222	344.639,768 545.936,439	223	344.632,571 545.931,626	8.658
223	344.632,571 545.931,626	224	344.623,748 545.925,194	10.919	224	344.623,748 545.925,194	225	344.616,917 545.921,266	7.88	225	344.616,917 545.921,266	226	344.608,435 545.919,388	8.687
226	344.608,435 545.919,388	227	344.603,198 545.919,843	5.257	227	344.603,198 545.919,843	228	344.600,628 545.920,858	2.763	228	344.600,628 545.920,858	229	344.596,709 545.922,405	4.213
229	344.596,709 545.922,405	230	344.591,472 545.927,699	7.447	230	344.591,472 545.927,699	231	344.590,227 545.929,592	2.266	231	344.590,227 545.929,592	232	344.587,203 545.934,188	5.502
232	344.587,203 545.934,188	233	344.582,251 545.945,003	11.895	233	344.582,251 545.945,003	234	344.577,498 545.954,424	10.552	234	344.577,498 545.954,424	235	344.573,855 545.962,109	8.505
235	344.573,855 545.962,109	236	344.570,268 545.972,298	10.802	236	344.570,268 545.972,298	237	344.568,013 545.983,827	11.747	237	344.568,013 545.983,827	238	344.565,465 545.986,929	4.014
238	344.565,465 545.986,929	239	344.565,321 545.987,135	0.251	239	344.565,321 545.987,135	1	344.565,288 545.987,182	0.057					

** Lungimile segmentelor sunt determinate în planul de proiecție Stereo 70 și sunt rotunjite la 1 milimetru.

*** Distanța dintre puncte este formată din segmente cumulate ce sunt mai mici decât valoarea 1 milimetru.

**DATE DESPRE IMOBILUL NR. 3243**

Oficiul de Cadastru și Publicitate Imobiliară ALBA
Biroul de Cadastru și Publicitate Imobiliară Campeni

A. Partea I. Descrierea imobilului

TEREN Extravilan

Nr. CF vechi: 6, 110, 629
Nr. topografic: 822, 826, 821

Adresa: Jud. Alba

Nr. Crt	Nr cadastral Nr. topografic	Suprafața* (mp)	Observații / Referințe
A1		938	Sector cadastral: 38 Teren neimprejmuit; Parte din Cartea Funciara veche nr. 6, 110, 629 Sacatura, cu nr. topografic vechi 822, 826, 821. Configuratia imobilului stabilita conform identificarii in teren si a masuratorilor efectuate nu corespunde cu situatia tehnica a imobilului din cartea funciara veche, conform ordinul ANCP nr. 600/2023.

B. Partea II. Proprietari și acte

Inscrieri privitoare la dreptul de proprietate și alte drepturi reale		Referințe
3243 / 12/03/2024		
Act Normativ nr. 7, din 13/03/1996 emis de PARLAMENT;		
B1	Intabulare, drept de PROPRIETATE, dobandit prin Lege, cota actuala 1/1, cota initiala 1/1 1) NEIDENTIFICAT NEIDENTIFICAT	A1
Act Administrativ nr. 1081, din 06/03/2024 emis de COMUNA VADU MOȚILOR;		
B2	Se noteaza posesia factica in favoarea lui Toader Constantin 1) TOADER CONSTANTIN	A1

C. Partea III. SARCINI .

Inscrieri privind dezmembramintele dreptului de proprietate, drepturi reale de garanție și sarcini	Referințe
NU SUNT	

Anexa Nr. 1 La Partea I

Teren

Nr cadastral	Suprafața (mp)*	Observații / Referințe
	938	Parte din Cartea Funciara veche nr.6, 110, 629 Sacatura, cu nr. topografic vechi 822, 826, 821. Configuratia imobilului stabilita conform identificarii in teren si a masuratorilor efectuate nu corespunde cu situatia tehnica a imobilului din cartea funciara veche, conform ordinul ANCPI nr. 600/2023.

* Suprafața este determinată în planul de proiecție Stereo 70.



Date referitoare la teren

Crt	Categorie folosință	Intravilan	Suprafața (mp)	Tarla	Parcelă	Nr. topo	Observații / Referințe
1	pasune	NU	938	-	-	-	PASUNE IMPADURITA

Lungime Segmente

1) Valorile lungimilor segmentelor sunt obținute din proiecție în plan.

Punct început	X / Y	Punct sfârșit	X / Y	Lungime segment (** (m)
1	344.600,628 545.920,858	2	344.606,379 545.924,861	7.007
3	344.607,494 545.939,037	4	344.605,657 545.954,308	15.381
5	344.604,065 545.954,474	6	344.603,73 545.954,538	0.341
7	344.595,243 545.956,924	8	344.594,831 545.957,092	0.445

Punct început	X / Y	Punct sfârșit	X / Y	Lungime segment (** (m)
2	344.606,379 545.924,861	3	344.607,494 545.939,037	14.22
4	344.605,657 545.954,308	5	344.604,065 545.954,474	1.601
6	344.603,73 545.954,538	7	344.595,243 545.956,924	8.816
8	344.594,831 545.957,092	9	344.588,643 545.960,451	7.041

Punct început	X / Y	Punct sfârșit	X / Y	Lungime segment (** (m)	Punct început	X / Y	Punct sfârșit	X / Y	Lungime segment (** (m)
9	344.588,643 545.960,451	10	344.588,292 545.960,694	0.427	10	344.588,292 545.960,694	11	344.580,611 545.967,31	10.138
11	344.580,611 545.967,31	12	344.580,397 545.967,524	0.303	12	344.580,397 545.967,524	13	344.578,265 545.970,013	3.277
13	344.578,265 545.970,013	14	344.578,157 545.970,152	0.176	14	344.578,157 545.970,152	15	344.570,903 545.980,307	12.48
15	344.570,903 545.980,307	16	344.568,013 545.983,827	4.554	16	344.568,013 545.983,827	17	344.570,268 545.972,298	11.747
17	344.570,268 545.972,298	18	344.573,855 545.962,109	10.802	18	344.573,855 545.962,109	19	344.577,498 545.954,424	8.505
19	344.577,498 545.954,424	20	344.582,251 545.945,003	10.552	20	344.582,251 545.945,003	21	344.587,203 545.934,188	11.895
21	344.587,203 545.934,188	22	344.590,227 545.929,592	5.502	22	344.590,227 545.929,592	23	344.591,472 545.927,699	2.266
23	344.591,472 545.927,699	24	344.596,709 545.922,405	7.447	24	344.596,709 545.922,405	1	344.600,628 545.920,858	4.213

** Lungimile segmentelor sunt determinate în planul de proiecție Stereo 70 și sunt rotunjite la 1 milimetru.

*** Distanța dintre puncte este formată din segmente cumulate ce sunt mai mici decât valoarea 1 milimetru.

**DATE DESPRE IMOBILUL NR. 3244**

Oficiul de Cadastru și Publicitate Imobiliară ALBA
Biroul de Cadastru și Publicitate Imobiliară Campeni

A. Partea I. Descrierea imobilului

TEREN Extravilan

Nr. CF vechi:594
Nr. topografic: 820/1

Adresa: Jud. Alba

Nr. Crt	Nr cadastral Nr. topografic	Suprafața* (mp)	Observații / Referințe
A1		875	Sector cadastral:38 Teren neimprejmit; Parte din Cartea Funciara veche nr.594 Sacatura, cu nr. topografic vechi 820/1. Configuratia imobilului stabilita conform identificarii in teren si a masuratorilor efectuate nu corespunde cu situatia tehnica a imobilului din cartea funciara veche, conform ordinul ANCP nr. 600/2023.

B. Partea II. Proprietari și acte

Inscrieri privitoare la dreptul de proprietate și alte drepturi reale		Referințe
3244 / 12/03/2024		
Act Normativ nr. 7, din 13/03/1996 emis de PARLAMENT;		
B1	Intabulare, drept de PROPRIETATE, dobandit prin Lege, cota actuala 1/1, cota initiala 1/1 1) NEIDENTIFICAT NEIDENTIFICAT	A1
Act Administrativ nr. 1082, din 06/03/2024 emis de COMUNA VADU MOȚILOR;		
B2	Se noteaza posesia factica in favoarea lui Scrob Nicolae 1) SCROB NICOLAE	A1

C. Partea III. SARCINI .

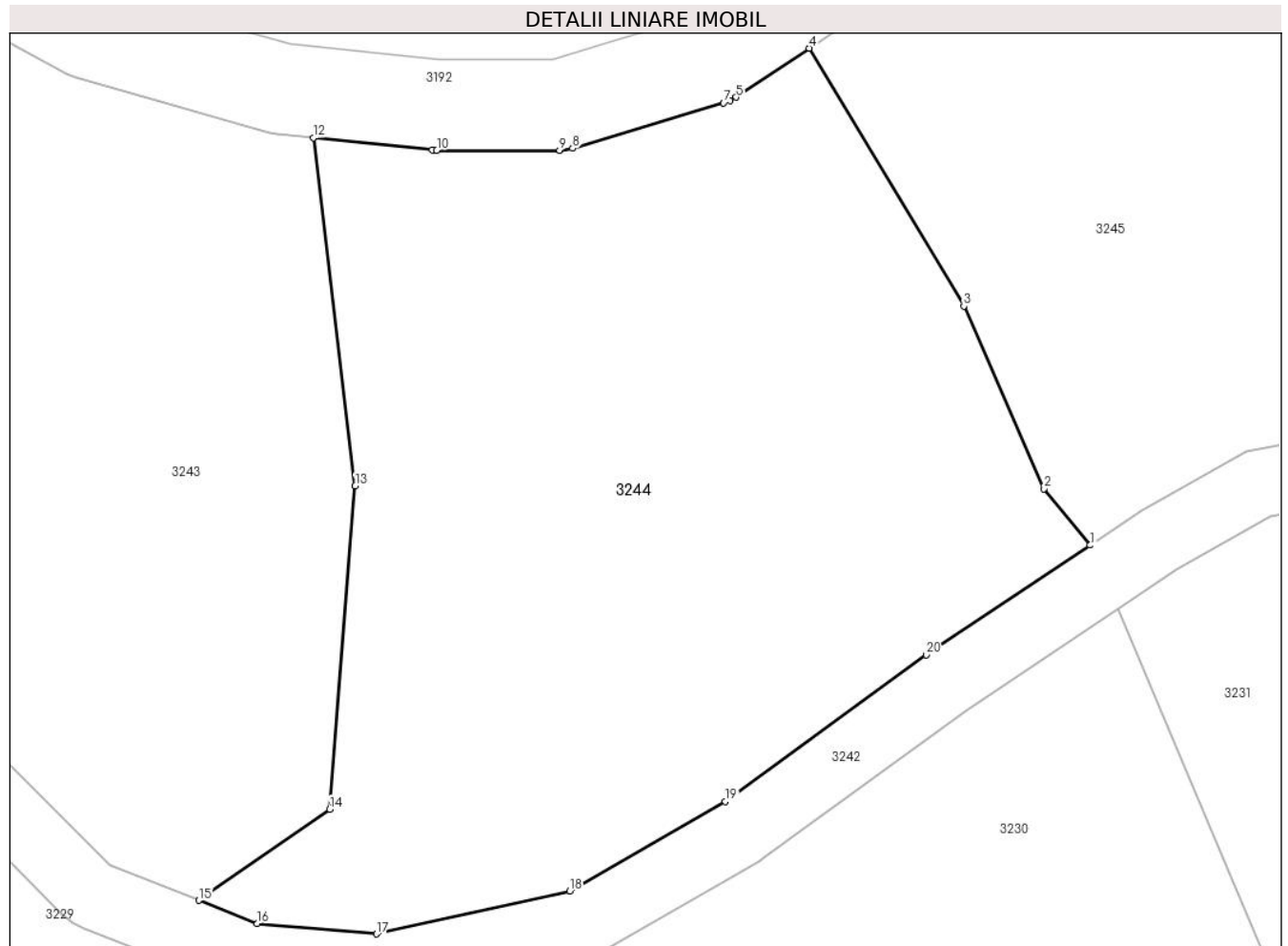
Inscrieri privind dezmembramintele dreptului de proprietate, drepturi reale de garanție și sarcini	Referințe
NU SUNT	

Anexa Nr. 1 La Partea I

Teren

Nr cadastral	Suprafața (mp)*	Observații / Referințe
	875	Parte din Cartea Funciara veche nr.594 Sacatura, cu nr. topografic vechi 820/1. Configuratia imobilului stabilita conform identificarii in teren si a masuratorilor efectuate nu corespunde cu situatia tehnica a imobilului din cartea funciara veche, conform ordinul ANCPi nr. 600/2023.

* Suprafața este determinată în planul de proiecție Stereo 70.



Date referitoare la teren

Crt	Categorie folosință	Intravilan	Suprafața (mp)	Tarla	Parcelă	Nr. topo	Observații / Referințe
1	pasune	NU	875	-	-	-	PASUNE IMPADURITA

Lungime Segmente

1) Valorile lungimilor segmentelor sunt obținute din proiecție în plan.

Punct început	X / Y	Punct sfârșit	X / Y	Lungime segment (** (m)
1	344.639,768 545.936,439	2	344.637,749 545.938,91	3.191
2	344.637,749 545.938,91	3	344.634,221 545.946,921	8.753
3	344.634,221 545.946,921	4	344.627,435 545.958,231	13.19
4	344.627,435 545.958,231	5	344.624,21 545.956,081	3.876

Punct început	X / Y	Punct sfârșit	X / Y	Lungime segment (** (m)
5	344.624,21 545.956,081	6	344.623,952 545.955,935	0.296
6	344.623,952 545.955,935	7	344.623,675 545.955,829	0.297
7	344.623,675 545.955,829	8	344.617,045 545.953,84	6.922
8	344.617,045 545.953,84	9	344.616,47 545.953,756	0.581
9	344.616,47 545.953,756	10	344.611,078 545.953,756	5.392
10	344.611,078 545.953,756	11	344.610,871 545.953,766	0.207
11	344.610,871 545.953,766	12	344.605,657 545.954,308	5.242
12	344.605,657 545.954,308	13	344.607,494 545.939,037	15.381
13	344.607,494 545.939,037	14	344.606,379 545.924,861	14.22
14	344.606,379 545.924,861	15	344.600,628 545.920,858	7.007
15	344.600,628 545.920,858	16	344.603,198 545.919,843	2.763
16	344.603,198 545.919,843	17	344.608,435 545.919,388	5.257
17	344.608,435 545.919,388	18	344.616,917 545.921,266	8.687
18	344.616,917 545.921,266	19	344.623,748 545.925,194	7.88
19	344.623,748 545.925,194	20	344.632,571 545.931,626	10.919
20	344.632,571 545.931,626	1	344.639,768 545.936,439	8.658

** Lungimile segmentelor sunt determinate în planul de proiecție Stereo 70 și sunt rotunjite la 1 milimetru.

*** Distanța dintre puncte este formată din segmente cumulate ce sunt mai mici decât valoarea 1 milimetru.

**DATE DESPRE IMOBILUL NR. 3245**

Oficiul de Cadastru și Publicitate Imobiliară ALBA
Biroul de Cadastru și Publicitate Imobiliară Campeni

A. Partea I. Descrierea imobilului

TEREN Extravilan

Nr. CF vechi:629, 530

Nr. topografic: 821, 843, 859, 855

Adresa: Jud. Alba

Nr. Crt	Nr cadastral Nr. topografic	Suprafața* (mp)	Observații / Referințe
A1		3.699	Sector cadastral:38 Teren neimprejmit; Parte din Cartea Funciara veche nr.629, 530 Sacatura, cu nr. topografic vechi 821, 843, 859, 855. Configuratia imobilului stabilita conform identificarii in teren si a masuratorilor efectuate nu corespunde cu situatia tehnica a imobilului din cartea funciara veche, conform ordinul ANCP nr. 600/2023.

B. Partea II. Proprietari și acte

Inscrieri privitoare la dreptul de proprietate și alte drepturi reale		Referințe
3245 / 12/03/2024		
Act Normativ nr. 7, din 13/03/1996 emis de PARLAMENT;		
B1	Intabulare, drept de PROPRIETATE, dobandit prin Lege, cota actuala 1/1, cota initiala 1/1 1) NEIDENTIFICAT NEIDENTIFICAT	A1
Act Administrativ nr. 1083, din 06/03/2024 emis de COMUNA VADU MOȚILOR;		
B2	Se noteaza posesia factica in favoarea lui Toader Nicolae 1) TOADER NICOLAE	A1

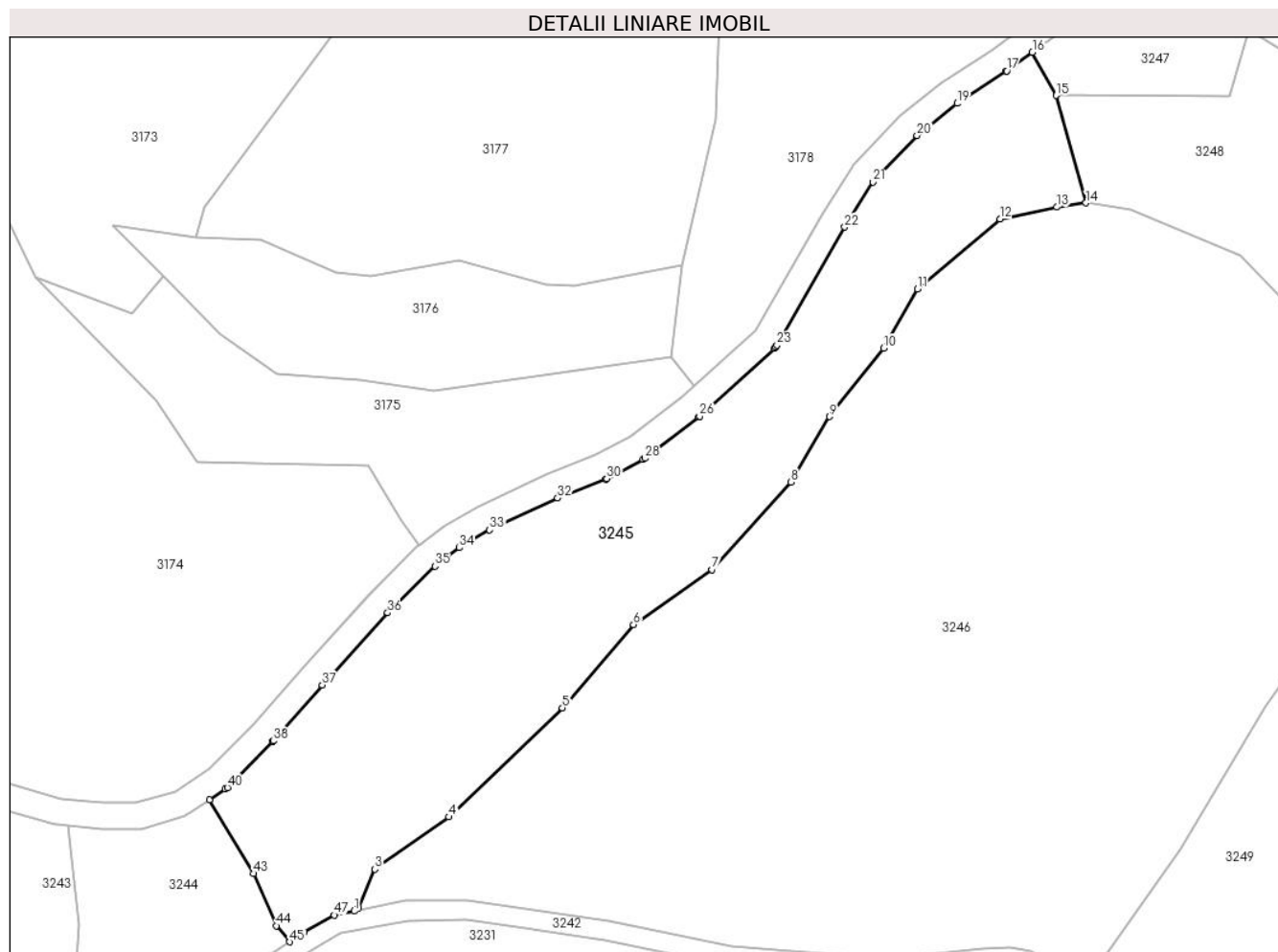
C. Partea III. SARCINI .

Inscrieri privind dezmembramintele dreptului de proprietate, drepturi reale de garanție și sarcini	Referințe
NU SUNT	

Teren

Nr cadastral	Suprafața (mp)*	Observații / Referințe
	3.699	Parte din Cartea Funciara veche nr.629, 530 Sacatura, cu nr. topografic vechi 821, 843, 859, 855. Configuratia imobilului stabilita conform identificarii in teren si a masuratorilor efectuate nu corespunde cu situatia tehnica a imobilului din cartea funciara veche, conform ordinul ANCPI nr. 600/2023.

* Suprafața este determinată in planul de proiecție Stereo 70.



Date referitoare la teren

Crt	Categorie folosință	Intravilan	Suprafața (mp)	Tarla	Parcelă	Nr. topo	Observații / Referințe
1	pasune	NU	3.699	-	-	-	PASUNE IMPADURITA

Lungime Segmente

1) Valorile lungimilor segmentelor sunt obținute din proiecție în plan.

Punct început	X / Y	Punct sfârșit	X / Y	Lungime segment
1	344.649,701 545.941,165	2	344.650,37 545.941,686	0.848
2	344.650,37 545.941,686	3	344.652,888 545.947,581	6.41
3	344.652,888 545.947,581	4	344.664,284 545.955,633	13.95
4	344.664,284 545.955,633	5	344.681,713 545.972,385	24.17
5	344.681,713 545.972,385	6	344.692,647 545.985,162	16.81
6	344.692,647 545.985,162	7	344.704,722 545.993,591	14.72
7	344.704,722 545.993,591	8	344.716,816 546.007,043	18.08
8	344.716,816 546.007,043	9	344.722,765 546.017,108	11.69
9	344.722,765 546.017,108	10	344.731,065 546.027,589	13.36
10	344.731,065 546.027,589	11	344.736,274 546.036,676	10.47
11	344.736,274 546.036,676	12	344.748,95 546.047,459	16.64
12	344.748,95 546.047,459	13	344.757,741 546.049,284	8.978

Punct început	X / Y	Punct sfârșit	X / Y	Lungime segment	Punct început	X / Y	Punct sfârșit	X / Y	Lungime segment	Punct început	X / Y	Punct sfârșit	X / Y	Lungime segment
13	344.757,741 546.049,284	14	344.762,2 546.049,925	4.505	14	344.762,2 546.049,925	15	344.757,617 546.066,424	17.124	15	344.757,617 546.066,424	16	344.753,947 546.073,056	7.58
16	344.753,947 546.073,056	17	344.749,997 546.070,178	4.887	17	344.749,997 546.070,178	18	344.749,911 546.070,119	0.104	18	344.749,911 546.070,119	19	344.742,377 546.065,208	8.993
19	344.742,377 546.065,208	20	344.736,239 546.060,272	7.876	20	344.736,239 546.060,272	21	344.729,454 546.053,13	9.851	21	344.729,454 546.053,13	22	344.725,115 546.046,204	8.173
22	344.725,115 546.046,204	23	344.714,692 546.028,086	20.902	23	344.714,692 546.028,086	24	344.714,517 546.027,83	0.31	24	344.714,517 546.027,83	25	344.714,305 546.027,605	0.309
25	344.714,305 546.027,605	26	344.702,814 546.017,13	15.549	26	344.702,814 546.017,13	27	344.702,677 546.017,016	0.178	27	344.702,677 546.017,016	28	344.694,368 546.010,695	10.44
28	344.694,368 546.010,695	29	344.694,085 546.010,515	0.335	29	344.694,085 546.010,515	30	344.688,516 546.007,598	6.287	30	344.688,516 546.007,598	31	344.688,332 546.007,514	0.202
31	344.688,332 546.007,514	32	344.681,002 546.004,573	7.898	32	344.681,002 546.004,573	33	344.670,53 545.999,686	11.556	33	344.670,53 545.999,686	34	344.665,896 545.996,959	5.377
34	344.665,896 545.996,959	35	344.662,101 545.994,144	4.725	35	344.662,101 545.994,144	36	344.654,857 545.986,983	10.186	36	344.654,857 545.986,983	37	344.644,814 545.975,872	14.977
37	344.644,814 545.975,872	38	344.637,289 545.967,299	11.407	38	344.637,289 545.967,299	39	344.637,209 545.967,213	0.117	39	344.637,209 545.967,213	40	344.630,225 545.960,141	9.939
40	344.630,225 545.960,141	41	344.629,911 545.959,882	0.407	41	344.629,911 545.959,882	42	344.627,435 545.958,231	2.976	42	344.627,435 545.958,231	43	344.634,221 545.946,921	13.19
43	344.634,221 545.946,921	44	344.637,749 545.938,91	8.753	44	344.637,749 545.938,91	45	344.639,768 545.936,439	3.191	45	344.639,768 545.936,439	46	344.642,02 545.937,945	2.709
46	344.642,02 545.937,945	47	344.646,631 545.940,563	5.302	47	344.646,631 545.940,563	1	344.649,701 545.941,165	3.128					

** Lungimile segmentelor sunt determinate în planul de proiecție Stereo 70 și sunt rotunjite la 1 milimetru.

*** Distanța dintre puncte este formată din segmente cumulate ce sunt mai mici decât valoarea 1 milimetru.

**DATE DESPRE IMOBILUL NR. 3246**

Oficiul de Cadastru și Publicitate Imobiliară ALBA
Biroul de Cadastru și Publicitate Imobiliară Campeni

A. Partea I. Descrierea imobilului

Nr. CF vechi: 530, 1226
Nr. topografic: 843, 859, 855, 807, 808,
809, 810, 811, 812, 813

TEREN Extravilan

Adresa: Jud. Alba

Nr. Crt	Nr cadastral Nr. topografic	Suprafața* (mp)	Observații / Referințe
A1		10.321	Sector cadastral: 38 Teren neimprejmuit; Parte din Cartea Funciara veche nr. 530, 1226 Sacatura, cu nr. topografic vechi 843, 859, 855, 807, 808, 809, 810, 811, 812, 813. Configuratia imobilului stabilita conform identificarii in teren si a masuratorilor efectuate nu corespunde cu situatia tehnica a imobilului din cartea funciara veche, conform ordinul ANCP nr. 600/2023.

B. Partea II. Proprietari și acte

Inscrieri privitoare la dreptul de proprietate și alte drepturi reale		Referințe
3246 / 12/03/2024		
Act Normativ nr. 7, din 13/03/1996 emis de PARLAMENT;		
B1	Intabulare, drept de PROPRIETATE, dobandit prin Lege, cota actuala 1/1, cota initiala 1/1 1) NEIDENTIFICAT NEIDENTIFICAT	A1
Act Administrativ nr. 1084, din 06/03/2024 emis de COMUNA VADU MOȚILOR;		
B2	Se noteaza posesia factica in favoarea lui Scrob Adela-Liliana 1) SCROB ADELA-LILIANA	A1

C. Partea III. SARCINI .

Inscrieri privind dezmembramintele dreptului de proprietate, drepturi reale de garanție și sarcini	Referințe
NU SUNT	

Anexa Nr. 1 La Partea I

Teren

Nr cadastral	Suprafața (mp)*	Observații / Referințe
	10.321	Parte din Cartea Funciara veche nr.530, 1226 Sacatura, cu nr. topografic vechi 843, 859, 855, 807, 808, 809, 810, 811, 812, 813. Configuratia imobilului stabilita conform identificarii in teren si a masuratorilor efectuate nu corespunde cu situatia tehnica a imobilului din cartea funciara veche, conform ordinul ANCPi nr. 600/2023.

* Suprafața este determinată în planul de proiecție Stereo 70.



Date referitoare la teren

Crt	Categorie folosință	Intra vilan	Suprafața (mp)	Tarla	Parcelă	Nr. topo	Observații / Referințe
1	pasune	NU	10.321	-	-	-	

Lungime Segmente

1) Valorile lungimilor segmentelor sunt obținute din proiecție în plan.

Punct început	X / Y	Punct sfârșit	X / Y	Lungime segment (** (m)
1	344.759,732 545.925,922	2	344.760,33 545.927,53	1.716
3	344.776,67 545.950,607	4	344.789,911 545.972,757	25.806
5	344.806,741 545.997,109	6	344.807,627 546.003,515	6.467
7	344.811,023 546.008,775	8	344.801,638 546.025,358	19.055

Punct început	X / Y	Punct sfârșit	X / Y	Lungime segment (** (m)
2	344.760,33 545.927,53	3	344.776,67 545.950,607	28.276
4	344.789,911 545.972,757	5	344.806,741 545.997,109	29.602
6	344.807,627 546.003,515	7	344.811,023 546.008,775	6.261
8	344.801,638 546.025,358	9	344.785,951 546.041,882	22.784

Punct început	X / Y	Punct sfârșit	X / Y	Lungime segment (** (m)
9	344.785,951 546.041,882	10	344.769,039 546.048,97	18.337
11	344.762,2 546.049,925	12	344.757,741 546.049,284	4.505
13	344.748,95 546.047,459	14	344.736,274 546.036,676	16.642
15	344.731,065 546.027,589	16	344.722,765 546.017,108	13.369
17	344.716,816 546.007,043	18	344.704,722 545.993,591	18.089
19	344.692,647 545.985,162	20	344.681,713 545.972,385	16.817
21	344.664,284 545.955,633	22	344.652,888 545.947,581	13.954
23	344.650,37 545.941,686	24	344.649,701 545.941,165	0.848
25	344.657,674 545.942,726	26	344.667,18 545.942,84	9.507
27	344.688,754 545.939,653	28	344.707,766 545.935,782	19.402
29	344.723,819 545.934,473	30	344.734,008 545.934,074	10.197
31	344.746,189 545.935,383	32	344.750,459 545.935,611	4.276
33	344.753,589 545.935,099	34	344.755,382 545.934,159	2.024
35	344.757,204 545.932,708	36	344.758,684 545.929,947	3.133
37	344.759,396 545.927,699	1	344.759,732 545.925,922	1.808

Punct început	X / Y	Punct sfârșit	X / Y	Lungime segment (** (m)
10	344.769,039 546.048,97	11	344.762,2 546.049,925	6.905
12	344.757,741 546.049,284	13	344.748,95 546.047,459	8.978
14	344.736,274 546.036,676	15	344.731,065 546.027,589	10.474
16	344.722,765 546.017,108	17	344.716,816 546.007,043	11.692
18	344.704,722 545.993,591	19	344.692,647 545.985,162	14.726
20	344.681,713 545.972,385	21	344.664,284 545.955,633	24.174
22	344.652,888 545.947,581	23	344.650,37 545.941,686	6.41
24	344.649,701 545.941,165	25	344.657,674 545.942,726	8.124
26	344.667,18 545.942,84	27	344.688,754 545.939,653	21.808
28	344.707,766 545.935,782	29	344.723,819 545.934,473	16.106
30	344.734,008 545.934,074	31	344.746,189 545.935,383	12.251
32	344.750,459 545.935,611	33	344.753,589 545.935,099	3.172
34	344.755,382 545.934,159	35	344.757,204 545.932,708	2.329
36	344.758,684 545.929,947	37	344.759,396 545.927,699	2.358

** Lungimile segmentelor sunt determinate în planul de proiecție Stereo 70 și sunt rotunjite la 1 milimetru.

*** Distanța dintre puncte este formată din segmente cumulate ce sunt mai mici decât valoarea 1 milimetru.

**DATE DESPRE IMOBILUL NR. 3247**

Oficiul de Cadastru și Publicitate Imobiliară ALBA
Biroul de Cadastru și Publicitate Imobiliară Campeni

A. Partea I. Descrierea imobilului

TEREN Extravilan

Nr. CF vechi:1226 SĂCĂTURĂ

Adresa: Jud. Alba

Nr. Crt	Nr cadastral Nr. topografic	Suprafața* (mp)	Observații / Referințe
A1		414	Sector cadastral:38 Teren neimprijmit; Parte din CF 70177

B. Partea II. Proprietari și acte

Inscrieri privitoare la dreptul de proprietate și alte drepturi reale		Referințe
1715 / 08/10/2001		
Act Notarial nr. 256 din 2001, din 01/01/2001 emis de NP I Bartoc;		
B1	Intabulare, drept de PROPRIETATE, dobândit prin Succesiune, cota actuala 10/40, cota initiala 90/14080 1) TOADER MARIA , n. Carja <i>OBSERVATII: (provenita din conversia CF 1226 SĂCĂTURĂ)</i>	A1
B2	Intabulare, drept de PROPRIETATE, dobândit prin Succesiune, cota actuala 15/40, cota initiala 135/14080 1) TOADER ADRIAN-SABIN , lui Sabin <i>OBSERVATII: (provenita din conversia CF 1226 SĂCĂTURĂ)</i>	A1
B3	Intabulare, drept de PROPRIETATE, dobândit prin Succesiune, cota actuala 15/40, cota initiala 135/14080 1) TOADER PETRICĂ- MARIUS , lui Sabin <i>OBSERVATII: (provenita din conversia CF 1226 SĂCĂTURĂ)</i>	A1

C. Partea III. SARCINI

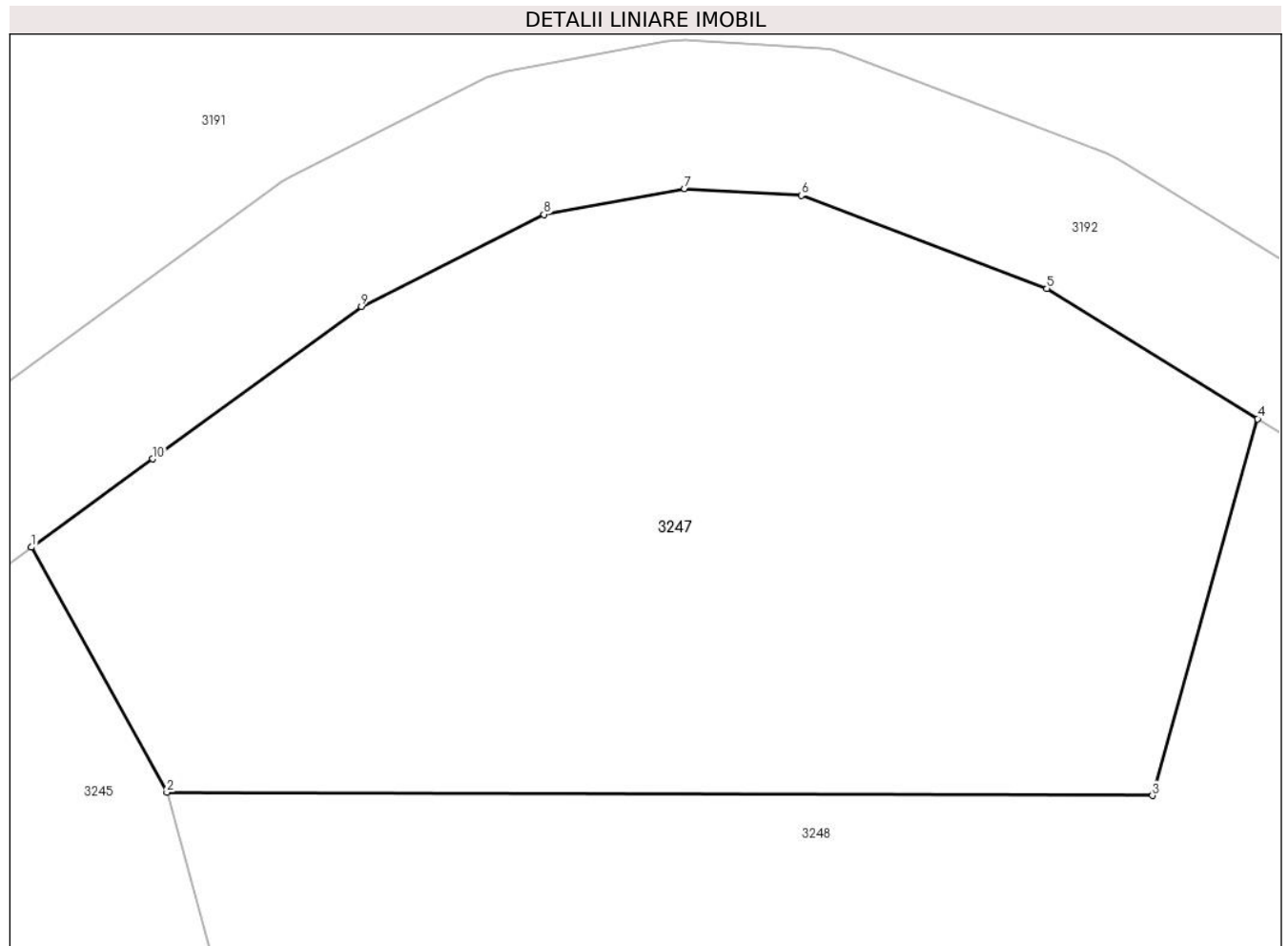
Inscrieri privind dezmembramintele dreptului de proprietate, drepturi reale de garanție și sarcini		Referințe
113 / 28/01/1926		
Act Notarial nr. 0, din 24/01/1926 emis de Notariatul de Stat Local Cîmpeni;		
C1	Intabulare, drept de UZUFRUCT VIAGER, cota actuala 1/1 1) SCROB GHEORGHE , preot și soția 2) MOCAN ANA <i>OBSERVATII: (provenita din conversia CF 1226 SĂCĂTURĂ)</i>	A1
804 / 09/06/1942		
Act Notarial nr. 281 din 1941, din 01/01/1941 emis de Notariatul de Stat Local Cîmpeni;		
C2	Intabulare, drept de UZUFRUCT VIAGER, cota actuala 1/1 1) BODEA SAMFIRA , văduva lui Toader Nicoale lui Gheorghe Șoșoi <i>OBSERVATII: (provenita din conversia CF 1226 SĂCĂTURĂ)</i>	A1
730 / 10/07/1974		
Act Notarial nr. 698 din 1974, din 01/01/1974 emis de Notariatul de Stat Local Cîmpeni;		
C3	Intabulare, drept de UZsarcina de întreținere completă pe tot timpul vieții 1) TOADER PETRU , și soția 2) TOADER SABINA <i>OBSERVATII: (provenita din conversia CF 1226 SĂCĂTURĂ)</i>	A1

Anexa Nr. 1 La Partea I

Teren

Nr cadastral	Suprafața (mp)*	Observații / Referințe
	414	Parte din CF 70177

* Suprafața este determinată în planul de proiecție Stereo 70.



Date referitoare la teren

Crt	Categorie folosință	Intravilan	Suprafața (mp)	Tarla	Parcelă	Nr. topo	Observații / Referințe
1	pasune	NU	414	-	-	813	PASUNE IMPADURITA

Lungime Segmente

1) Valorile lungimilor segmentelor sunt obținute din proiecție în plan.

Punct început	X / Y	Punct sfârșit	X / Y	Lungime segment (** (m)
1	344.753,947 546.073,056	2	344.757,617 546.066,424	7.58
2	344.757,617 546.066,424	3	344.784,33 546.066,333	26.713
3	344.784,33 546.066,333	4	344.787,175 546.076,533	10.589
4	344.787,175 546.076,533	5	344.781,464 546.080,055	6.71
5	344.781,464 546.080,055	6	344.774,812 546.082,575	7.113

Punct început	X / Y	Punct sfârșit	X / Y	Lungime segment (** (m)
6	344.774,812 546.082,575	7	344.771,646 546.082,764	3.172
7	344.771,646 546.082,764	8	344.767,835 546.082,064	3.875
8	344.767,835 546.082,064	9	344.762,889 546.079,57	5.539
9	344.762,889 546.079,57	10	344.757,23 546.075,447	7.002
10	344.757,23 546.075,447	1	344.753,947 546.073,056	4.061

** Lungimile segmentelor sunt determinate în planul de proiecție Stereo 70 și sunt rotunjite la 1 milimetru.

*** Distanța dintre puncte este formată din segmente cumulate ce sunt mai mici decât valoarea 1 milimetru.

**DATE DESPRE IMOBILUL NR. 3248**

Oficiul de Cadastru și Publicitate Imobiliară ALBA
Biroul de Cadastru și Publicitate Imobiliară Campeni

A. Partea I. Descrierea imobilului

Nr. CF vechi:1226

Nr. topografic:807, 808, 809, 810, 811, 812, 813

TEREN Extravilan

Adresa: Jud. Alba

Nr. Crt	Nr cadastral Nr. topografic	Suprafața* (mp)	Observații / Referințe
A1		5.583	Sector cadastral:38 Teren neimprejmuit; Parte din Cartea Funciara veche nr.1226 Sacatura, cu nr. topografic vechi 807, 808, 809, 810, 811, 812, 813. Configuratia imobilului stabilita conform identificarii in teren si a masuratorilor efectuate nu corespunde cu situatia tehnica a imobilului din cartea funciara veche, conform ordinul ANCP nr. 600/2023.

B. Partea II. Proprietari și acte

Inscrieri privitoare la dreptul de proprietate și alte drepturi reale	Referințe
3248 / 12/03/2024	
Act Normativ nr. 7, din 13/03/1996 emis de PARLAMENT;	
B1	A1
Intabulare, drept de PROPRIETATE, dobandit prin Lege, cota actuala 1/1, cota initiala 1/1 1) NEIDENTIFICAT NEIDENTIFICAT	
Act Administrativ nr. 1085, din 06/03/2024 emis de COMUNA VADU MOȚILOR;	
B2	A1
Se noteaza posesia factica in favoarea lui Bodea Cornel-Gheorghe 1) BODEA CORNEL-GHEORGHE	

C. Partea III. SARCINI .

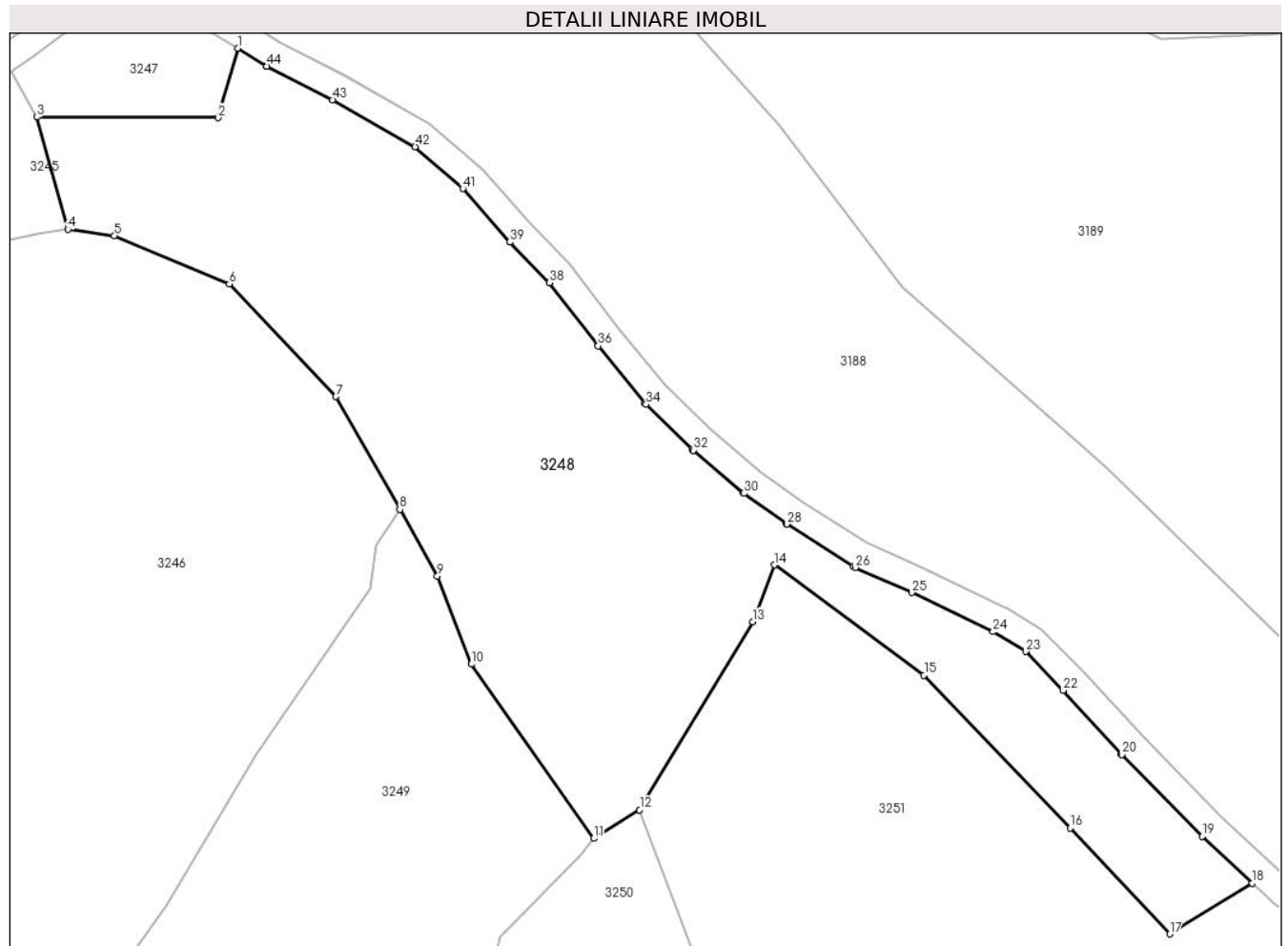
Inscrieri privind dezmembramintele dreptului de proprietate, drepturi reale de garanție și sarcini	Referințe
NU SUNT	

Anexa Nr. 1 La Partea I

Teren

Nr cadastral	Suprafața (mp)*	Observații / Referințe
	5.583	Parte din Cartea Funciara veche nr.1226 Sacatura, cu nr. topografic vechi 807, 808, 809, 810, 811, 812, 813. Configuratia imobilului stabilita conform identificarii in teren si a masuratorilor efectuate nu corespunde cu situatia tehnica a imobilului din cartea funciara veche, conform ordinul ANCPI nr. 600/2023.

* Suprafața este determinată in planul de proiecție Stereo 70.



Date referitoare la teren

Crt	Categorie folosință	Intravilan	Suprafața (mp)	Tarla	Parcelă	Nr. topo	Observații / Referințe
1	pasune	NU	5.583	-	-	-	PASUNE IMPADURITA

Lungime Segmente

1) Valorile lungimilor segmentelor sunt obținute din proiecție în plan.

Punct început	X / Y	Punct sfârșit	X / Y	Lungime segment
1	344.787,175 546.076,533	2	344.784,33 546.066,333	10.589
2	344.784,33 546.066,333	3	344.757,617 546.066,424	26.713
3	344.757,617 546.066,424	4	344.762,2 546.049,925	17.124
4	344.762,2 546.049,925	5	344.769,039 546.048,97	6.905
5	344.769,039 546.048,97	6	344.785,951 546.041,882	18.337
6	344.785,951 546.041,882	7	344.801,638 546.025,358	22.784
7	344.801,638 546.025,358	8	344.811,023 546.008,775	19.055
8	344.811,023 546.008,775	9	344.816,55 545.999,008	11.222
9	344.816,55 545.999,008	10	344.821,551 545.986,049	13.89
10	344.821,551 545.986,049	11	344.839,579 545.960,451	31.309
11	344.839,579 545.960,451	12	344.846,293 545.964,644	7.916
12	344.846,293 545.964,644	13	344.862,927 545.992,305	32.277

Punct început	X / Y	Punct sfârșit	X / Y	Lungime segment	Punct început	X / Y	Punct sfârșit	X / Y	Lungime segment	Punct început	X / Y	Punct sfârșit	X / Y	Lungime segment
13	344.862,927 545.992,305	14	344.866,112 546.000,634	8.917	14	344.866,112 546.000,634	15	344.888,145 545.984,428	27.351	15	344.888,145 545.984,428	16	344.909,645 545.961,965	31.094
16	344.909,645 545.961,965	17	344.924,265 545.946,414	21.344	17	344.924,265 545.946,414	18	344.936,417 545.953,886	14.265	18	344.936,417 545.953,886	19	344.929,038 545.960,763	10.087
19	344.929,038 545.960,763	20	344.917,245 545.972,774	16.833	20	344.917,245 545.972,774	21	344.917,198 545.972,823	0.068	21	344.917,198 545.972,823	22	344.908,585 545.982,208	12.738
22	344.908,585 545.982,208	23	344.903,083 545.987,906	7.921	23	344.903,083 545.987,906	24	344.898,306 545.990,813	5.592	24	344.898,306 545.990,813	25	344.886,31 545.996,549	13.297
25	344.886,31 545.996,549	26	344.878,024 546.000,251	9.075	26	344.878,024 546.000,251	27	344.877,767 546.000,389	0.292	27	344.877,767 546.000,389	28	344.867,955 546.006,621	11.624
28	344.867,955 546.006,621	29	344.867,857 546.006,687	0.118	29	344.867,857 546.006,687	30	344.861,669 546.011,151	7.63	30	344.861,669 546.011,151	31	344.861,549 546.011,245	0.152
31	344.861,549 546.011,245	32	344.854,168 546.017,477	9.66	32	344.854,168 546.017,477	33	344.854,062 546.017,573	0.143	33	344.854,062 546.017,573	34	344.847,256 546.024,203	9.502
34	344.847,256 546.024,203	35	344.847,102 546.024,37	0.227	35	344.847,102 546.024,37	36	344.840,189 546.032,83	10.925	36	344.840,189 546.032,83	37	344.840,152 546.032,875	0.058
37	344.840,152 546.032,875	38	344.833,053 546.042,1	11.64	38	344.833,053 546.042,1	39	344.827,241 546.048,063	8.327	39	344.827,241 546.048,063	40	344.827,177 546.048,131	0.093
40	344.827,177 546.048,131	41	344.820,276 546.055,906	10.396	41	344.820,276 546.055,906	42	344.813,275 546.062,053	9.317	42	344.813,275 546.062,053	43	344.801,115 546.068,958	13.984
43	344.801,115 546.068,958	44	344.791,474 546.073,889	10.829	44	344.791,474 546.073,889	45	344.791,335 546.073,967	0.159	45	344.791,335 546.073,967	1	344.787,175 546.076,533	4.888

** Lungimile segmentelor sunt determinate în planul de proiecție Stereo 70 și sunt rotunjite la 1 milimetru.

*** Distanța dintre puncte este formată din segmente cumulate ce sunt mai mici decât valoarea 1 milimetru.

**DATE DESPRE IMOBILUL NR. 3249**

Oficiul de Cadastru și Publicitate Imobiliară ALBA
Biroul de Cadastru și Publicitate Imobiliară Campeni

A. Partea I. Descrierea imobilului

Nr. CF vechi:1226

Nr. topografic:807, 808, 809, 810, 811, 812,
813

TEREN Extravilan

Adresa: Jud. Alba

Nr. Crt	Nr cadastral Nr. topografic	Suprafața* (mp)	Observații / Referințe
A1		7.510	Sector cadastral:38 Teren neimprejmuit; Parte din Cartea Funciara veche nr.1226 Sacatura, cu nr. topografic vechi 807, 808, 809, 810, 811, 812, 813. Configuratia imobilului stabilita conform identificarii in teren si a masuratorilor efectuate nu corespunde cu situatia tehnica a imobilului din cartea funciara veche, conform ordinul ANCP nr. 600/2023.

B. Partea II. Proprietari și acte

Inscrieri privitoare la dreptul de proprietate și alte drepturi reale	Referințe
3249 / 12/03/2024	
Act Normativ nr. 7, din 13/03/1996 emis de PARLAMENT;	
B1	A1
Intabulare, drept de PROPRIETATE, dobandit prin Lege, cota actuala 1/1, cota initiala 1/1 1) NEIDENTIFICAT NEIDENTIFICAT	
Act Administrativ nr. 1086, din 06/03/2024 emis de COMUNA VADU MOȚILOR;	
B2	A1
Se noteaza posesia factica in favoarea lui Bodea Cornel-Gheorghe 1) BODEA CORNEL-GHEORGHE	

C. Partea III. SARCINI .

Inscrieri privind dezmembramintele dreptului de proprietate, drepturi reale de garanție și sarcini	Referințe
NU SUNT	

Anexa Nr. 1 La Partea I

Teren

Nr cadastral	Suprafața (mp)*	Observații / Referințe
	7.510	Parte din Cartea Funciara veche nr.1226 Sacatura, cu nr. topografic vechi 807, 808, 809, 810, 811, 812, 813. Configuratia imobilului stabilita conform identificarii in teren si a masuratorilor efectuate nu corespunde cu situatia tehnica a imobilului din cartea funciara veche, conform ordinul ANCPI nr. 600/2023.

* Suprafața este determinată in planul de proiecție Stereo 70.



Date referitoare la teren

Crt	Categorie folosință	Intravilan	Suprafața (mp)	Tarla	Parcelă	Nr. topo	Observații / Referințe
1	faneata	NU	7.510	-	-	-	

Lungime Segmente

1) Valorile lungimilor segmentelor sunt obținute din proiecție în plan.

Punct început	X / Y	Punct sfârșit	X / Y	Lungime segment
1	344.854,332 545.838,069	2	344.854,783 545.845,399	7.344
4	344.861,98 545.861,415	5	344.864,781 545.863,326	3.391
7	344.846,444 545.875,218	8	344.838,162 545.882,865	11.272
10	344.825,895 545.898,968	11	344.822,52 545.911,146	12.637
2	344.854,783 545.845,399	3	344.858,426 545.857,078	12.234
5	344.864,781 545.863,326	6	344.860,349 545.867,274	5.935
8	344.838,162 545.882,865	9	344.832,505 545.888,522	8.0
11	344.822,52 545.911,146	12	344.819,86 545.922,504	11.665
3	344.858,426 545.857,078	4	344.861,98 545.861,415	5.607
6	344.860,349 545.867,274	7	344.846,444 545.875,218	16.014
9	344.832,505 545.888,522	10	344.825,895 545.898,968	12.362
12	344.819,86 545.922,504	13	344.822,698 545.931,078	9.031

Punct început	X / Y	Punct sfârșit	X / Y	Lungime segment	Punct început	X / Y	Punct sfârșit	X / Y	Lungime segment	Punct început	X / Y	Punct sfârșit	X / Y	Lungime segment
13	344.822,698 545.931,078	14	344.823,87 545.937,086	6.121	14	344.823,87 545.937,086	15	344.825,653 545.945,913	9.005	15	344.825,653 545.945,913	16	344.837,596 545.957,919	16.935
16	344.837,596 545.957,919	17	344.839,579 545.960,451	3.216	17	344.839,579 545.960,451	18	344.821,551 545.986,049	31.309	18	344.821,551 545.986,049	19	344.816,55 545.999,008	13.89
19	344.816,55 545.999,008	20	344.811,023 546.008,775	11.222	20	344.811,023 546.008,775	21	344.807,627 546.003,515	6.261	21	344.807,627 546.003,515	22	344.806,741 545.997,109	6.467
22	344.806,741 545.997,109	23	344.789,911 545.972,757	29.602	23	344.789,911 545.972,757	24	344.776,67 545.950,607	25.806	24	344.776,67 545.950,607	25	344.760,33 545.927,53	28.276
25	344.760,33 545.927,53	26	344.759,732 545.925,922	1.716	26	344.759,732 545.925,922	27	344.761,103 545.918,676	7.375	27	344.761,103 545.918,676	28	344.764,433 545.910,793	8.557
28	344.764,433 545.910,793	29	344.769,044 545.903,876	8.313	29	344.769,044 545.903,876	30	344.776,672 545.893,431	12.934	30	344.776,672 545.893,431	31	344.783,787 545.883,071	12.568
31	344.783,787 545.883,071	32	344.790,846 545.873,565	11.84	32	344.790,846 545.873,565	33	344.794,432 545.869,381	5.51	33	344.794,432 545.869,381	34	344.799,498 545.863,973	7.41
34	344.799,498 545.863,973	35	344.803,454 545.861,355	4.744	35	344.803,454 545.861,355	36	344.810,285 545.858,509	7.4	36	344.810,285 545.858,509	37	344.814,753 545.857,399	4.604
37	344.814,753 545.857,399	38	344.818,14 545.856,744	3.45	38	344.818,14 545.856,744	39	344.822,495 545.855,093	4.657	39	344.822,495 545.855,093	40	344.825,683 545.853,3	3.658
40	344.825,683 545.853,3	41	344.831,261 545.849,828	6.57	41	344.831,261 545.849,828	42	344.837,921 545.846,299	7.537	42	344.837,921 545.846,299	43	344.847,541 545.841,289	10.846
43	344.847,541 545.841,289	44	344.851,725 545.839,468	4.563	44	344.851,725 545.839,468	1	344.854,332 545.838,069	2.959					

** Lungimile segmentelor sunt determinate în planul de proiecție Stereo 70 și sunt rotunjite la 1 milimetru.

*** Distanța dintre puncte este formată din segmente cumulate ce sunt mai mici decât valoarea 1 milimetru.

**DATE DESPRE IMOBILUL NR. 3250**

Oficiul de Cadastru și Publicitate Imobiliară ALBA
Biroul de Cadastru și Publicitate Imobiliară Campeni

A. Partea I. Descrierea imobilului

TEREN Extravilan

Adresa: Jud. Alba

Nr. Crt	Nr cadastral Nr. topografic	Suprafața* (mp)	Observații / Referințe
A1		4.200	Sector cadastral:38 Teren neimprejmuit; UP IX UA 77/4

B. Partea II. Proprietari și acte

Inscrieri privitoare la dreptul de proprietate și alte drepturi reale		Referințe
3250 / 12/03/2024		
Act Notarial nr. 93/2022, din 03/08/2022 emis de NOTAR PUBLIC TRIFA ANCUTA ROXANDA;		
B1	Intabulare, drept de PROPRIETATE, dobandit prin Succesiune, cota actuala 1/1, cota initiala 1/1 1) SCROB ADELA-LILIANA	A1

C. Partea III. SARCINI .

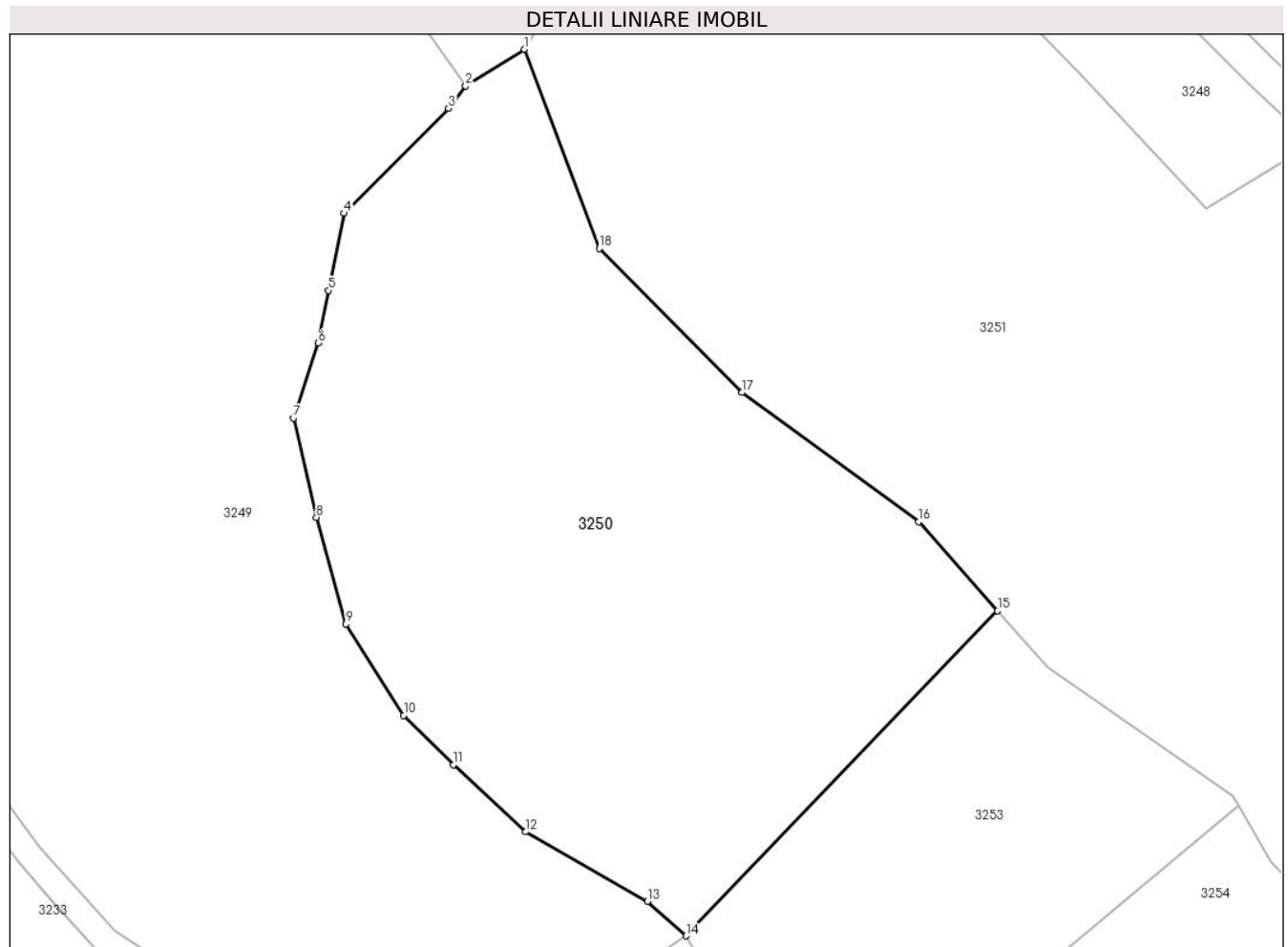
Inscrieri privind dezmembramintele dreptului de proprietate, drepturi reale de garanție și sarcini	Referințe
NU SUNT	

Anexa Nr. 1 La Partea I

Teren

Nr cadastral	Suprafața (mp)*	Observații / Referințe
	4.200	UP IX UA 77/4

* Suprafața este determinată în planul de proiecție Stereo 70.



Date referitoare la teren

Crt	Categorie folosință	Intravilan	Suprafața (mp)	Tarla	Parcelă	Nr. topo	Observații / Referințe
1	padure	NU	4.200	-	-	-	UP IX UA 77/4

Lungime Segmente

1) Valorile lungimilor segmentelor sunt obținute din proiecție în plan.

Punct început	X / Y	Punct sfârșit	X / Y	Lungime segment (** (m)
1	344.846,293 545.964,644	2	344.839,579 545.960,451	7.916
2	344.839,579 545.960,451	3	344.837,596 545.957,919	3.216
3	344.837,596 545.957,919	4	344.825,653 545.945,913	16.935
4	344.825,653 545.945,913	5	344.823,87 545.937,086	9.005
5	344.823,87 545.937,086	6	344.822,698 545.931,078	6.121

Punct început	X / Y	Punct sfârșit	X / Y	Lungime segment (** (m)
6	344.822,698 545.931,078	7	344.819,86 545.922,504	9.031
7	344.819,86 545.922,504	8	344.822,52 545.911,146	11.665
8	344.822,52 545.911,146	9	344.825,895 545.898,968	12.637
9	344.825,895 545.898,968	10	344.832,505 545.888,522	12.362
10	344.832,505 545.888,522	11	344.838,162 545.882,865	8.0
11	344.838,162 545.882,865	12	344.846,444 545.875,218	11.272
12	344.846,444 545.875,218	13	344.860,349 545.867,274	16.014
13	344.860,349 545.867,274	14	344.864,781 545.863,326	5.935
14	344.864,781 545.863,326	15	344.900,424 545.900,473	51.481
15	344.900,424 545.900,473	16	344.891,408 545.910,656	13.601
16	344.891,408 545.910,656	17	344.871,162 545.925,41	25.052
17	344.871,162 545.925,41	18	344.854,856 545.941,895	23.187
18	344.854,856 545.941,895	1	344.846,293 545.964,644	24.307

** Lungimile segmentelor sunt determinate în planul de proiecție Stereo 70 și sunt rotunjite la 1 milimetru.

*** Distanța dintre puncte este formată din segmente cumulate ce sunt mai mici decât valoarea 1 milimetru.

**DATE DESPRE IMOBILUL NR. 3251**

Oficiul de Cadastru și Publicitate Imobiliară ALBA
Biroul de Cadastru și Publicitate Imobiliară Campeni

A. Partea I. Descrierea imobilului

TEREN Extravilan

Nr. CF vechi:1186 SACATURA

Adresa: Jud. Alba

Nr. Crt	Nr cadastral Nr. topografic	Suprafața* (mp)	Observații / Referințe
A1		8.790	Sector cadastral:38 Teren neimprejmuit; Parte din CF 70547

B. Partea II. Proprietari și acte

Inscrieri privitoare la dreptul de proprietate și alte drepturi reale		Referințe
935 / 31/03/2003		
Act Notarial nr. 57/2003, din 01/01/2003 emis de NP I BARTOC;		
B6	Intabulare, drept de PROPRIETATE, dobandit prin Succesiune, cota actuala 2/4, cota initiala 2/4 1) BOGDAN ELISABETA <i>OBSERVATII: (provenita din conversia CF 1186 SACATURA)</i>	A1
B7	Intabulare, drept de PROPRIETATE, dobandit prin Succesiune, cota actuala 1/4, cota initiala 1/4 1) BOGDAN NICOLAE , lui Nic. <i>OBSERVATII: (provenita din conversia CF 1186 SACATURA)</i>	A1
B8	Intabulare, drept de PROPRIETATE, dobandit prin Succesiune, cota actuala 1/4, cota initiala 1/4 1) BOGDAN IOAN <i>OBSERVATII: (provenita din conversia CF 1186 SACATURA)</i>	A1

C. Partea III. SARCINI .

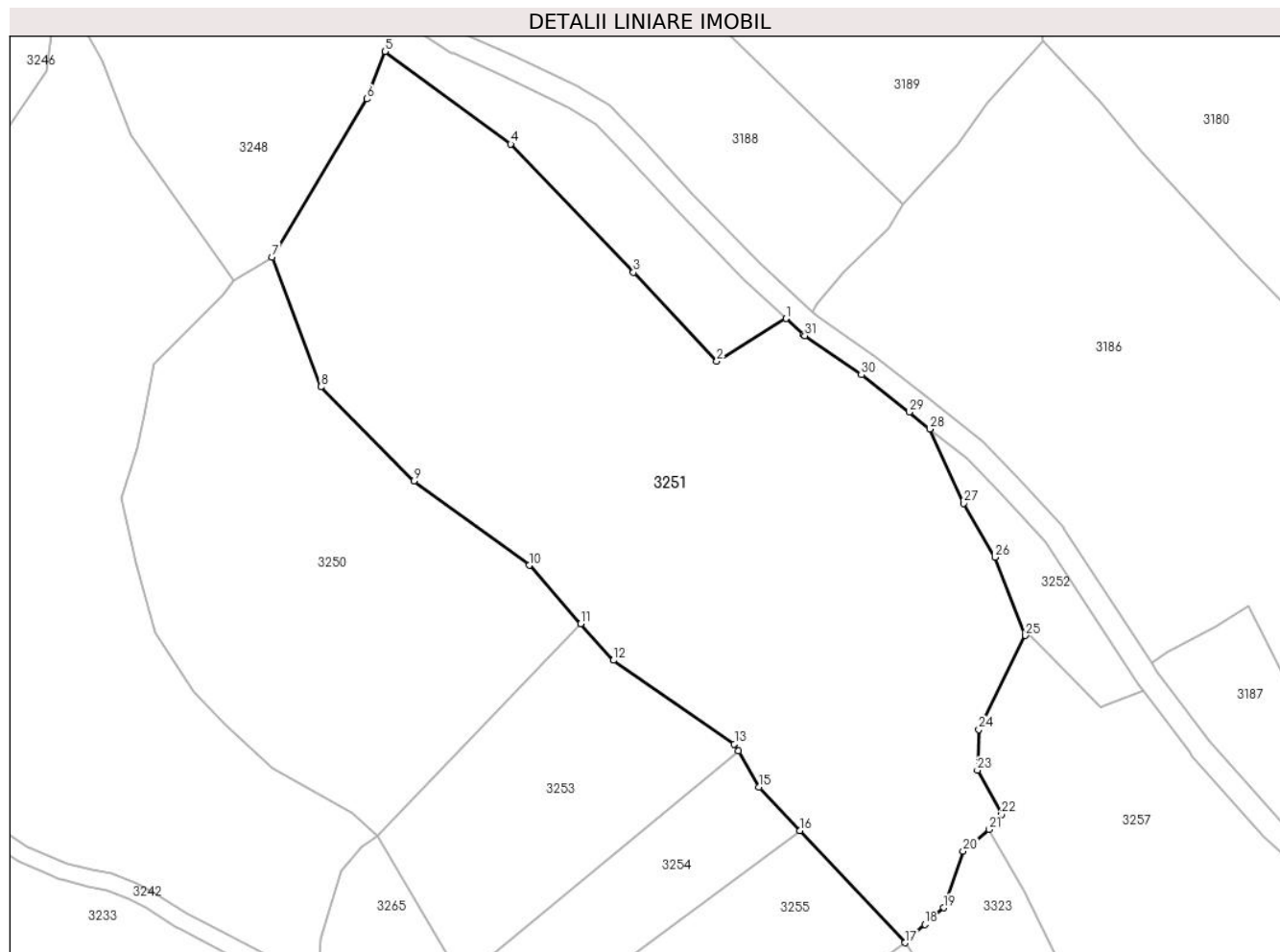
Inscrieri privind dezmembramintele dreptului de proprietate, drepturi reale de garanție și sarcini	Referințe
NU SUNT	

Anexa Nr. 1 La Partea I

Teren

Nr cadastral	Suprafața (mp)*	Observații / Referințe
	8.790	Parte din CF 70547

* Suprafața este determinată în planul de proiecție Stereo 70.



Date referitoare la teren

Crt	Categorie folosință	Intravilan	Suprafața (mp)	Tarla	Parcelă	Nr. topo	Observații / Referințe
1	faneata	NU	8.790	-	-	769/1	

Lungime Segmente

1) Valorile lungimilor segmentelor sunt obținute din proiecție în plan.

Punct început	X / Y	Punct sfârșit	X / Y	Lungime segment (** (m)
1	344.936,417 545.953,886	2	344.924,265 545.946,414	14.265
3	344.909,645 545.961,965	4	344.888,145 545.984,428	31.094
5	344.866,112 546.000,634	6	344.862,927 545.992,305	8.917
7	344.846,293 545.964,644	8	344.854,856 545.941,895	24.307
9	344.871,162 545.925,41	10	344.891,408 545.910,656	25.052

Punct început	X / Y	Punct sfârșit	X / Y	Lungime segment (** (m)
2	344.924,265 545.946,414	3	344.909,645 545.961,965	21.344
4	344.888,145 545.984,428	5	344.866,112 546.000,634	27.351
6	344.862,927 545.992,305	7	344.846,293 545.964,644	32.277
8	344.854,856 545.941,895	9	344.871,162 545.925,41	23.187
10	344.891,408 545.910,656	11	344.900,424 545.900,473	13.601

Punct început	X / Y	Punct sfârșit	X / Y	Lungime segment (** (m)
11	344.900,424 545.900,473	12	344.906,143 545.894,055	8.596
13	344.927,333 545.879,369	14	344.928,053 545.878,162	1.405
15	344.931,68 545.871,824	16	344.938,808 545.864,229	10.416
17	344.957,231 545.844,597	18	344.960,757 545.847,794	4.76
19	344.963,999 545.850,733	20	344.967,414 545.860,598	10.439
21	344.972,021 545.864,426	22	344.974,159 545.867,073	3.403
23	344.969,922 545.874,791	24	344.970,157 545.881,94	7.153
25	344.978,332 545.898,394	26	344.972,984 545.912,093	14.706
27	344.967,477 545.921,512	28	344.961,612 545.934,556	14.302
29	344.957,954 545.937,479	30	344.949,582 545.944,021	10.625
31	344.939,669 545.950,885	32	344.939,444 545.951,066	0.289

Punct început	X / Y	Punct sfârșit	X / Y	Lungime segment (** (m)
12	344.906,143 545.894,055	13	344.927,333 545.879,369	25.782
14	344.928,053 545.878,162	15	344.931,68 545.871,824	7.302
16	344.938,808 545.864,229	17	344.957,231 545.844,597	26.923
18	344.960,757 545.847,794	19	344.963,999 545.850,733	4.376
20	344.967,414 545.860,598	21	344.972,021 545.864,426	5.99
22	344.974,159 545.867,073	23	344.969,922 545.874,791	8.805
24	344.970,157 545.881,94	25	344.978,332 545.898,394	18.373
26	344.972,984 545.912,093	27	344.967,477 545.921,512	10.911
28	344.961,612 545.934,556	29	344.957,954 545.937,479	4.682
30	344.949,582 545.944,021	31	344.939,669 545.950,885	12.057
32	344.939,444 545.951,066	1	344.936,417 545.953,886	4.137

** Lungimile segmentelor sunt determinate în planul de proiecție Stereo 70 și sunt rotunjite la 1 milimetru.

*** Distanța dintre puncte este formată din segmente cumulate ce sunt mai mici decât valoarea 1 milimetru.

**DATE DESPRE IMOBILUL NR. 3252**

Oficiul de Cadastru și Publicitate Imobiliară ALBA
Biroul de Cadastru și Publicitate Imobiliară Campeni

A. Partea I. Descrierea imobilului

TEREN Extravilan

Nr. CF vechi:1186(70547)

Nr. topografic: 769/1, 772/1, 773/1

Adresa: Jud. Alba

Nr. Crt	Nr cadastral Nr. topografic	Suprafața* (mp)	Observații / Referințe
A1		450	Sector cadastral:38 Teren neimprejmit; Parte din Cartea Funciara veche nr.1186(70547) Sacatura, cu nr. topografic vechi 769/1, 772/1, 773/1. Configuratia imobilului stabilita conform identificarii in teren si a masuratorilor efectuate nu corespunde cu situatia tehnica a imobilului din cartea funciara veche, conform ordinul ANCP nr. 600/2023.

B. Partea II. Proprietari și acte

Inscrieri privitoare la dreptul de proprietate și alte drepturi reale		Referințe
3252 / 12/03/2024		
Act Normativ nr. 7, din 13/03/1996 emis de PARLAMENT;		
B1	Intabulare, drept de PROPRIETATE, dobandit prin Lege, cota actuala 1/1, cota initiala 1/1 1) NEIDENTIFICAT NEIDENTIFICAT	A1
Act Administrativ nr. 1088, din 06/03/2024 emis de COMUNA VADU MOȚILOR;		
B2	Se noteaza posesia factica in favoarea lui Toader Maria 1) TOADER MARIA , n. Carja	A1

C. Partea III. SARCINI .

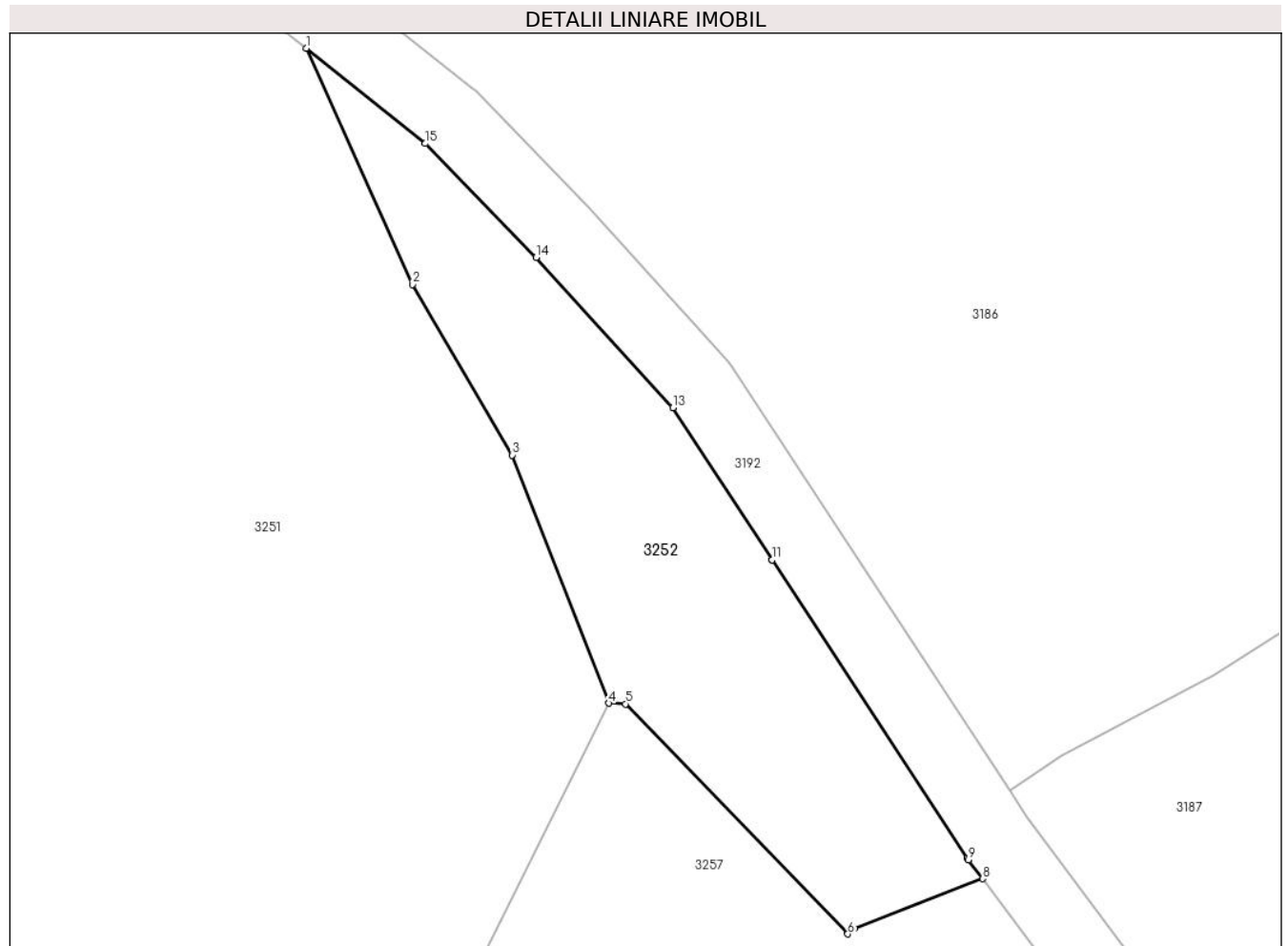
Inscrieri privind dezmembramintele dreptului de proprietate, drepturi reale de garanție și sarcini	Referințe
NU SUNT	

Anexa Nr. 1 La Partea I

Teren

Nr cadastral	Suprafața (mp)*	Observații / Referințe
	450	Parte din Cartea Funciara veche nr.1186(70547) Sacatura, cu nr. topografic vechi 769/1, 772/1, 773/1. Configuratia imobilului stabilita conform identificarii in teren si a masuratorilor efectuate nu corespunde cu situatia tehnica a imobilului din cartea funciara veche, conform ordinul ANCPI nr. 600/2023.

* Suprafața este determinată în planul de proiecție Stereo 70.



Date referitoare la teren

Crt	Categorie folosință	Intra vilan	Suprafața (mp)	Tarla	Parcelă	Nr. topo	Observații / Referințe
1	pasune	NU	450	-	-	-	PASUNE IMPADURITA

Lungime Segmente

1) Valorile lungimilor segmentelor sunt obținute din proiecție în plan.

Punct început	X / Y	Punct sfârșit	X / Y	Lungime segment (** (m)
1	344.961,612 545.934,556	2	344.967,477 545.921,512	14.302
2	344.967,477 545.921,512	3	344.972,984 545.912,093	10.911
3	344.972,984 545.912,093	4	344.978,332 545.898,394	14.706
4	344.978,332 545.898,394	5	344.979,262 545.898,357	0.931

Punct început	X / Y	Punct sfârșit	X / Y	Lungime segment (** (m)
5	344.979,262 545.898,357	6	344.991,542 545.885,66	17.664
6	344.991,542 545.885,66	7	344.991,908 545.885,959	0.473
7	344.991,908 545.885,959	8	344.999,001 545.888,712	7.609
8	344.999,001 545.888,712	9	344.998,215 545.889,757	1.308
9	344.998,215 545.889,757	10	344.998,141 545.889,862	0.128
10	344.998,141 545.889,862	11	344.987,357 545.906,304	19.663
11	344.987,357 545.906,304	12	344.987,354 545.906,308	0.005
12	344.987,354 545.906,308	13	344.981,873 545.914,704	10.027
13	344.981,873 545.914,704	14	344.974,313 545.923,003	11.226
14	344.974,313 545.923,003	15	344.968,191 545.929,299	8.782
15	344.968,191 545.929,299	1	344.961,612 545.934,556	8.421

** Lungimile segmentelor sunt determinate în planul de proiecție Stereo 70 și sunt rotunjite la 1 milimetru.

*** Distanța dintre puncte este formată din segmente cumulate ce sunt mai mici decât valoarea 1 milimetru.

**DATE DESPRE IMOBILUL NR. 3253**

Oficiul de Cadastru și Publicitate Imobiliară ALBA
Biroul de Cadastru și Publicitate Imobiliară Campeni

A. Partea I. Descrierea imobilului

TEREN Extravilan

Adresa: Jud. Alba

Nr. Crt	Nr cadastral Nr. topografic	Suprafața* (mp)	Observații / Referințe
A1		1.800	Sector cadastral:38 Teren neimprejmuit; UP IX UA 77/3

B. Partea II. Proprietari și acte

Inscrieri privitoare la dreptul de proprietate și alte drepturi reale		Referințe
3253 / 12/03/2024		
Act Administrativ nr. 612/99, din 08/01/1993 emis de CJSDPAT ALBA;		
B1	Intabulare, drept de PROPRIETATE, dobandit prin Reconstituire, cota actuala 1/1, cota initiala 1/1 1) CRÎȘAN MARIA	A1

C. Partea III. SARCINI .

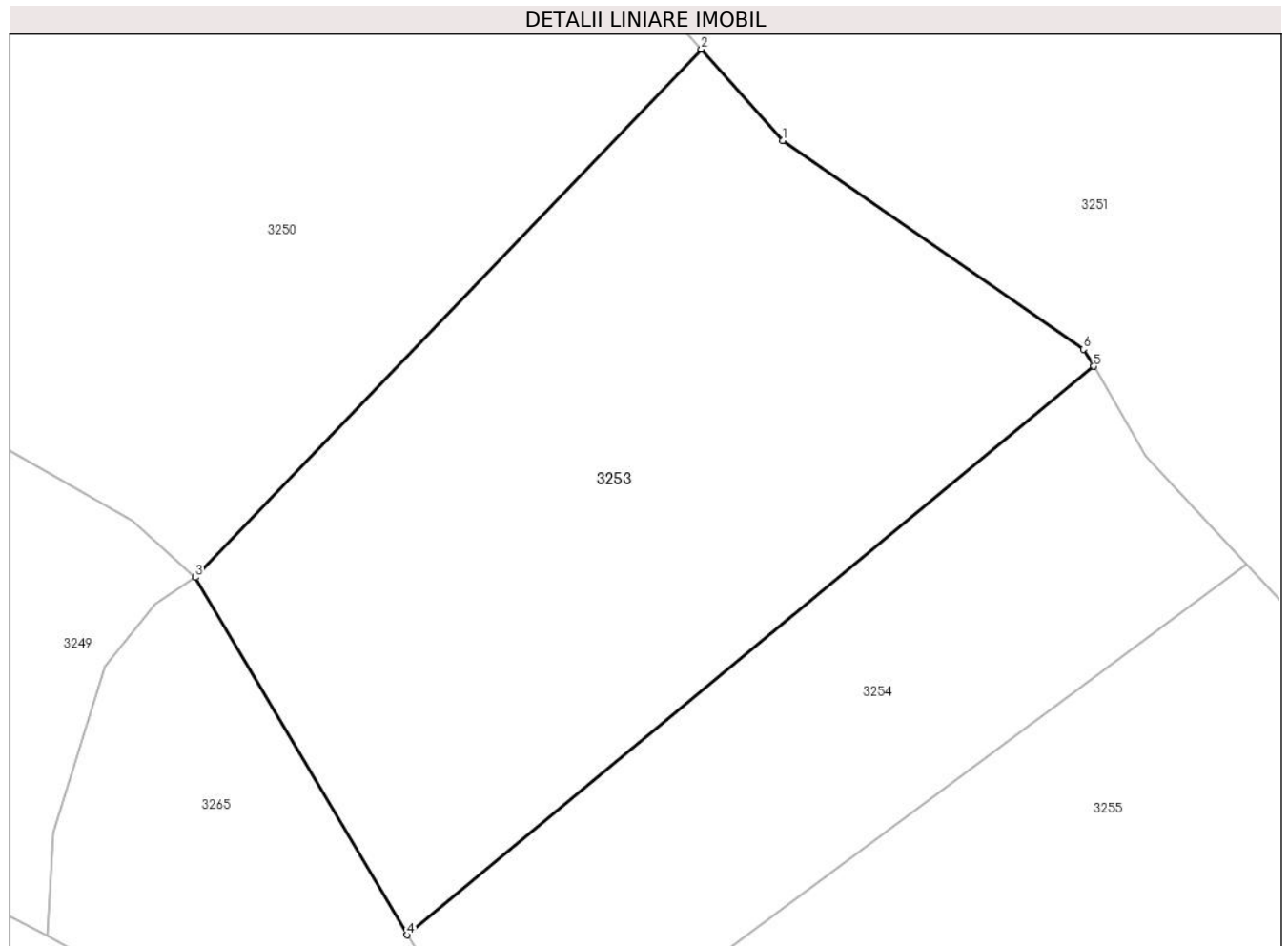
Inscrieri privind dezmembramintele dreptului de proprietate, drepturi reale de garanție și sarcini	Referințe
NU SUNT	

Anexa Nr. 1 La Partea I

Teren

Nr cadastral	Suprafața (mp)*	Observații / Referințe
	1.800	UP IX UA 77/3

* Suprafața este determinată în planul de proiecție Stereo 70.



Date referitoare la teren

Crt	Categorie folosință	Intra vilan	Suprafața (mp)	Tarla	Parcelă	Nr. topo	Observații / Referințe
1	padure	NU	1.800	-	-	-	UP IX UA 77/3

Lungime Segmente

1) Valorile lungimilor segmentelor sunt obținute din proiecție în plan.

Punct început	X / Y	Punct sfârșit	X / Y	Lungime segment (** (m)
1	344.906,143 545.894,055	2	344.900,424 545.900,473	8.596
2	344.900,424 545.900,473	3	344.864,781 545.863,326	51.481
3	344.864,781 545.863,326	4	344.879,694 545.838,16	29.253
4	344.879,694 545.838,16	5	344.928,053 545.878,162	62.759
5	344.928,053 545.878,162	6	344.927,333 545.879,369	1.405

Punct început	X / Y	Punct sfârșit	X / Y	Lungime segment (** (m)
6	344.927,333 545.879,369	1	344.906,143 545.894,055	25.782

** Lungimile segmentelor sunt determinate în planul de proiecție Stereo 70 și sunt rotunjite la 1 milimetru.

*** Distanța dintre puncte este formată din segmente cumulate ce sunt mai mici decât valoarea 1 milimetru.

**DATE DESPRE IMOBILUL NR. 3254**

Oficiul de Cadastru și Publicitate Imobiliară ALBA
Biroul de Cadastru și Publicitate Imobiliară Campeni

A. Partea I. Descrierea imobilului

TEREN Extravilan

Adresa: Jud. Alba

Nr. Crt	Nr cadastral Nr. topografic	Suprafața* (mp)	Observații / Referințe
A1		1.000	Sector cadastral:38 Teren neimprejmuit; UP IX UA 77/2

B. Partea II. Proprietari și acte

Inscrieri privitoare la dreptul de proprietate și alte drepturi reale		Referințe
3254 / 12/03/2024		
Act Administrativ nr. 612/95, din 08/01/1993 emis de CJSDPAT ALBA;		
B1	Intabulare, drept de PROPRIETATE, dobândit prin Reconstituire, cota actuala 1/1, cota initiala 1/1 1) BOGDAN GHE NICOLAE DEFUNCT:Da	A1
Act Administrativ nr. 1089, din 06/03/2024 emis de COMUNA VADU MOȚILOR;		
B2	Se noteaza posesia factica in favoarea lui Bogdan Ioan 1) BOGDAN IOAN	A1

C. Partea III. SARCINI .

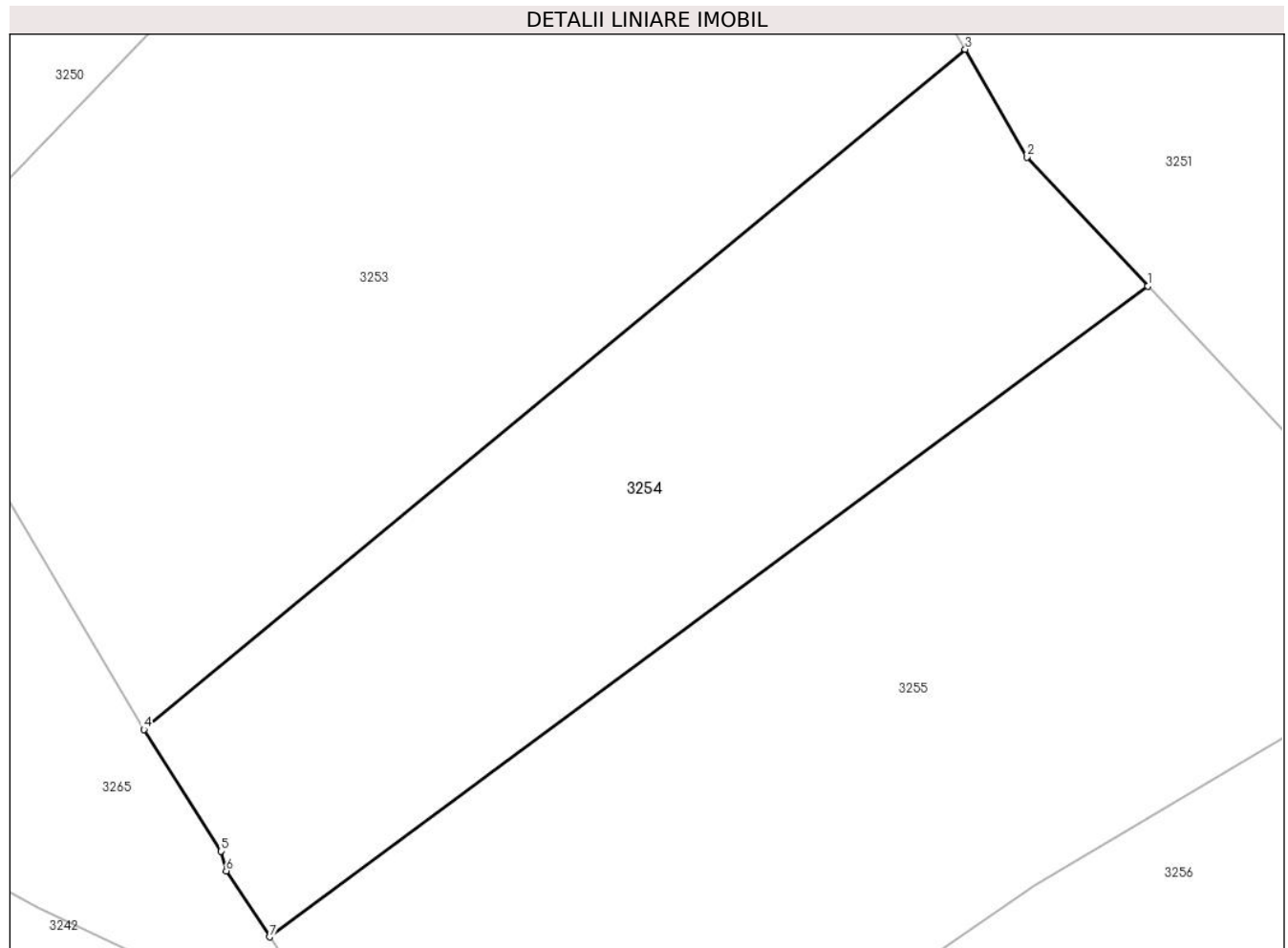
Inscrieri privind dezmembramintele dreptului de proprietate, drepturi reale de garanție și sarcini	Referințe
NU SUNT	

Anexa Nr. 1 La Partea I

Teren

Nr cadastral	Suprafața (mp)*	Observații / Referințe
	1.000	UP IX UA 77/2

* Suprafața este determinată în planul de proiecție Stereo 70.



Date referitoare la teren

Crt	Categorie folosință	Intravilan	Suprafața (mp)	Tarla	Parcelă	Nr. topo	Observații / Referințe
1	padure	NU	1.000	-	-	-	UP IX UA 77/2

Lungime Segmente

1) Valorile lungimilor segmentelor sunt obținute din proiecție în plan.

Punct început	X / Y	Punct sfârșit	X / Y	Lungime segment (** (m)
1	344.938,808 545.864,229	2	344.931,68 545.871,824	10.416
2	344.931,68 545.871,824	3	344.928,053 545.878,162	7.302
3	344.928,053 545.878,162	4	344.879,694 545.838,16	62.759
4	344.879,694 545.838,16	5	344.884,247 545.830,999	8.486
5	344.884,247 545.830,999	6	344.884,543 545.829,845	1.191

Punct început	X / Y	Punct sfârșit	X / Y	Lungime segment (** (m)
6	344.884,543 545.829,845	7	344.887,089 545.825,962	4.643
7	344.887,089 545.825,962	1	344.938,808 545.864,229	64.337

** Lungimile segmentelor sunt determinate în planul de proiecție Stereo 70 și sunt rotunjite la 1 milimetru.

*** Distanța dintre puncte este formată din segmente cumulate ce sunt mai mici decât valoarea 1 milimetru.

**DATE DESPRE IMOBILUL NR. 3255**

Oficiul de Cadastru și Publicitate Imobiliară ALBA
Biroul de Cadastru și Publicitate Imobiliară Campeni

A. Partea I. Descrierea imobilului

TEREN Extravilan

Nr. topografic:804/, 805/1

Adresa: Jud. Alba

Nr. Crt	Nr cadastral Nr. topografic	Suprafața* (mp)	Observații / Referințe
A1		1.607	Sector cadastral:38 Teren neimprejmuit; Parte din Cartea Funciara veche nr. 1187 Sacatura, cu nr. topografic vechi 769/2, 772/2, 772/2. Configuratia imobilului stabilita conform identificarii in teren si a masuratorilor efectuate nu corespunde cu situatia tehnica a imobilului din cartea funciara veche, conform ordinul ANCP nr. 600/2023.

B. Partea II. Proprietari și acte

Inscrieri privitoare la dreptul de proprietate și alte drepturi reale		Referințe
3255 / 12/03/2024		
Act Normativ nr. 7, din 13/03/1996 emis de PARLAMENT;		
B1	Intabulare, drept de PROPRIETATE, dobandit prin Lege, cota actuala 1/1, cota initiala 1/1 1) NEIDENTIFICAT NEIDENTIFICAT	A1
Act Administrativ nr. 1090, din 06/03/2024 emis de COMUNA VADU MOȚILOR;		
B2	Se noteaza posesia factica in favoarea lui Bogdan Ioan 1) BOGDAN IOAN	A1

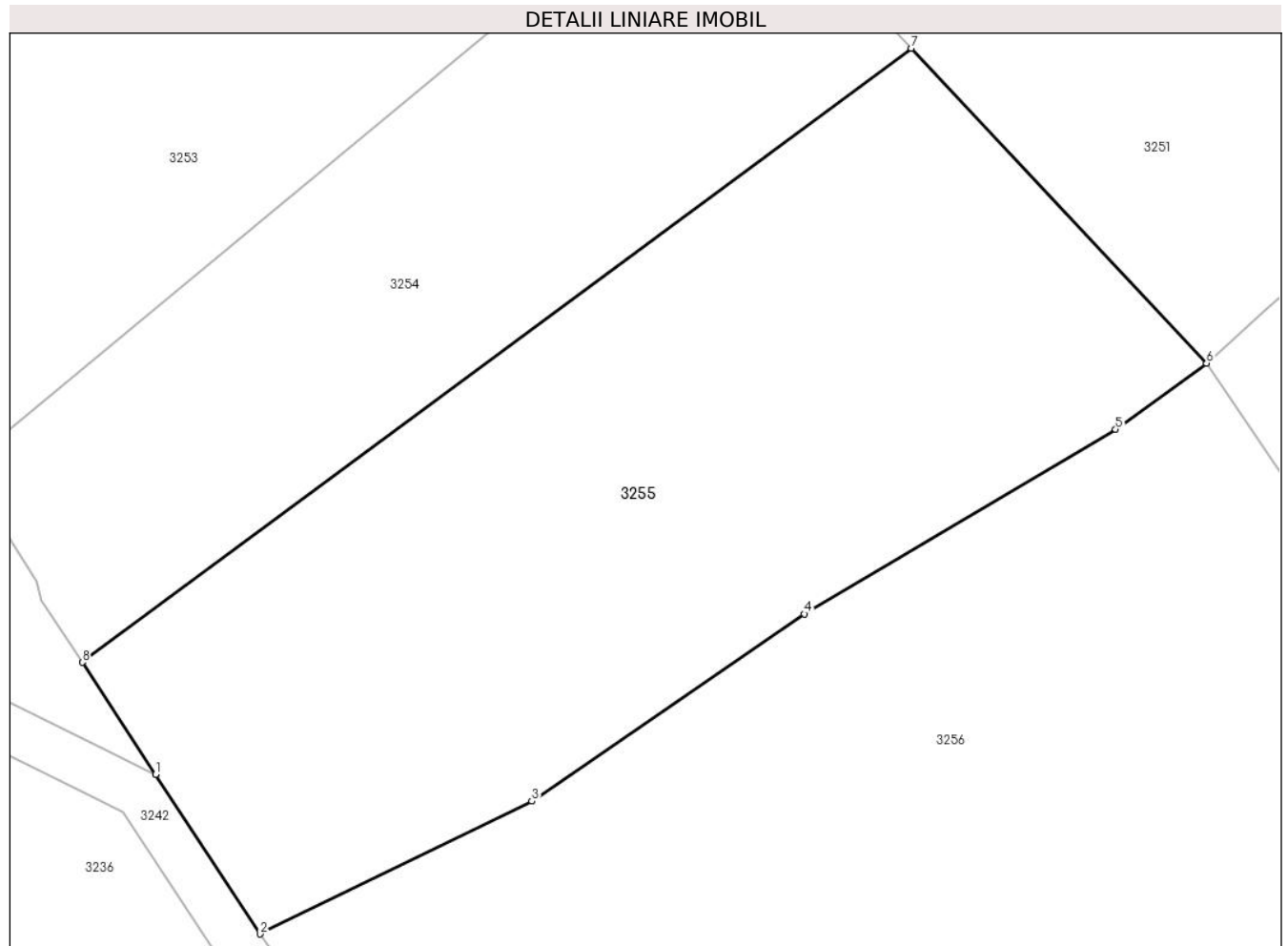
C. Partea III. SARCINI .

Inscrieri privind dezmembramintele dreptului de proprietate, drepturi reale de garanție și sarcini	Referințe
NU SUNT	

Anexa Nr. 1 La Partea I**Teren**

Nr cadastral	Suprafața (mp)*	Observații / Referințe
	1.607	Parte din Cartea Funciara veche nr. 1187 Sacatura, cu nr. topografic vechi 769/2, 772/2, 772/2. Configuratia imobilului stabilita conform identificarii in teren si a masuratorilor efectuate nu corespunde cu situatia tehnica a imobilului din cartea funciara veche, conform ordinul ANCPI nr. 600/2023.

* Suprafața este determinată în planul de proiecție Stereo 70.

**Date referitoare la teren**

Crt	Categorie folosință	Intra vilan	Suprafața (mp)	Tarla	Parcelă	Nr. topo	Observații / Referințe
1	pasune	NU	1.607	-	-	-	PASUNE IMPADURITA

Lungime Segmente

1) Valorile lungimilor segmentelor sunt obținute din proiecție în plan.

Punct început	X / Y	Punct sfârșit	X / Y	Lungime segment (** (m)
1	344.891,66 545.818,985	2	344.898,175 545.809,041	11.888
2	344.898,175 545.809,041	3	344.915,124 545.817,316	18.861
3	344.915,124 545.817,316	4	344.932,12 545.828,977	20.612
4	344.932,12 545.828,977	5	344.951,552 545.840,493	22.588

Punct început	X / Y	Punct sfârșit	X / Y	Lungime segment (** (m)
5	344.951,552 545.840,493	6	344.957,231 545.844,597	7.007
6	344.957,231 545.844,597	7	344.938,808 545.864,229	26.923
7	344.938,808 545.864,229	8	344.887,089 545.825,962	64.337
8	344.887,089 545.825,962	1	344.891,66 545.818,985	8.341

** Lungimile segmentelor sunt determinate în planul de proiecție Stereo 70 și sunt rotunjite la 1 milimetru.

*** Distanța dintre puncte este formată din segmente cumulate ce sunt mai mici decât valoarea 1 milimetru.

**DATE DESPRE IMOBILUL NR. 3256**

Oficiul de Cadastru și Publicitate Imobiliară ALBA
Biroul de Cadastru și Publicitate Imobiliară Campeni

A. Partea I. Descrierea imobilului

TEREN Extravilan

Adresa: Jud. Alba

Nr. Crt	Nr cadastral Nr. topografic	Suprafața* (mp)	Observații / Referințe
A1		4.400	Sector cadastral:38 Teren neimprejmuit; UP IX UA 77/1

B. Partea II. Proprietari și acte

Inscrieri privitoare la dreptul de proprietate și alte drepturi reale		Referințe
3256 / 12/03/2024		
Act Administrativ nr. 612/98, din 08/01/1993 emis de CJSDPAT ALBA;		
B1	Intabulare, drept de PROPRIETATE, dobandit prin Reconstituire, cota actuala 1/1, cota initiala 1/1 1) JOLDEȘ M SAMFIRA DEFUNCT:Da	A1
Act Administrativ nr. 1091, din 06/03/2024 emis de COMUNA VADU MOȚILOR;		
B2	Se noteaza posesia factica in favoarea lui Scrob Marius-Nicolae 1) SCROB MARIUS-NICOLAE	A1

C. Partea III. SARCINI .

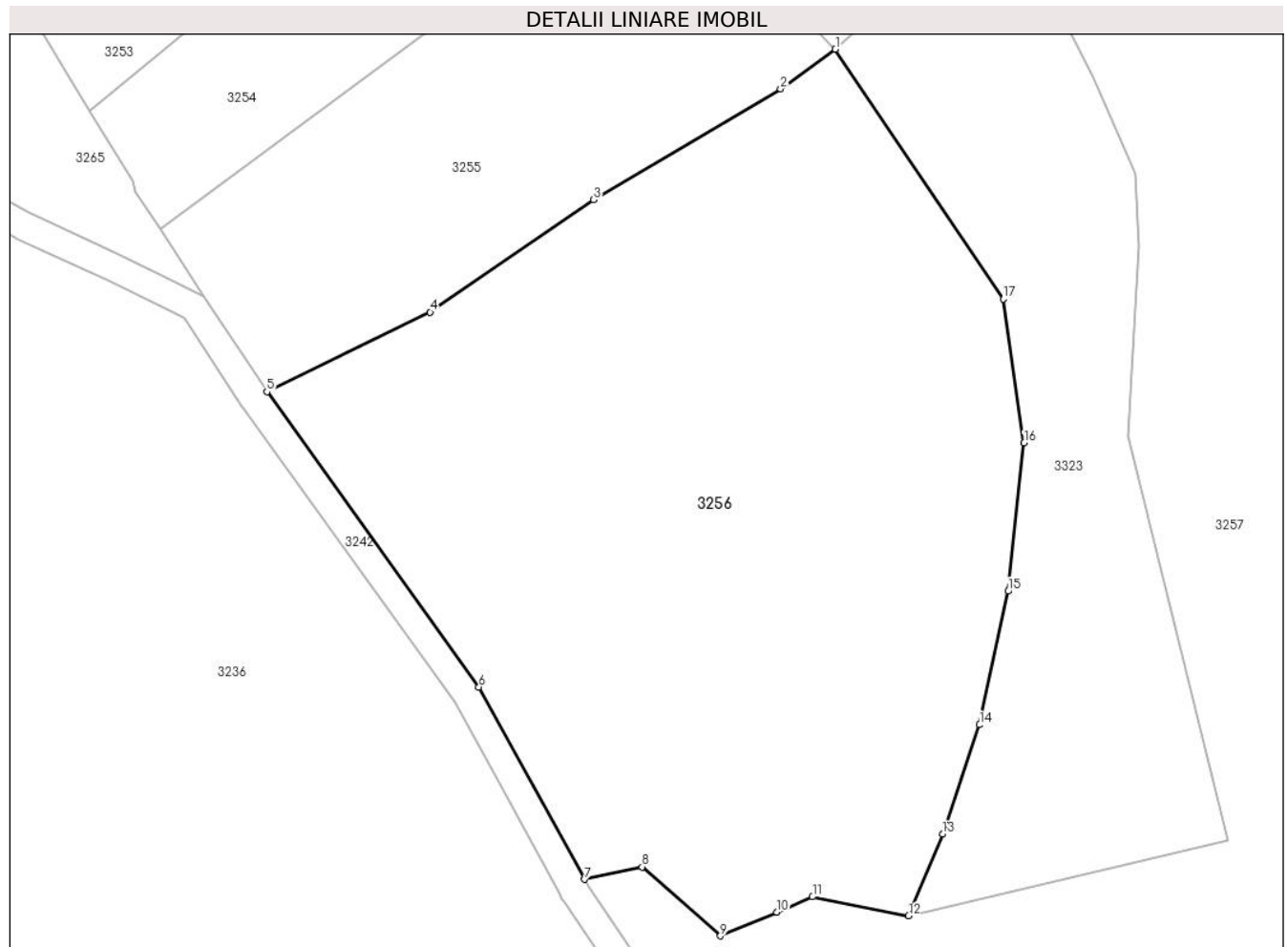
Inscrieri privind dezmembramintele dreptului de proprietate, drepturi reale de garanție și sarcini	Referințe
NU SUNT	

Anexa Nr. 1 La Partea I

Teren

Nr cadastral	Suprafața (mp)*	Observații / Referințe
	4.400	UP IX UA 77/1

* Suprafața este determinată în planul de proiecție Stereo 70.



Date referitoare la teren

Crt	Categorie folosință	Intravilan	Suprafața (mp)	Tarla	Parcelă	Nr. topo	Observații / Referințe
1	padure	NU	4.400	-	-	-	UP IX UA 77/1

Lungime Segmente

1) Valorile lungimilor segmentelor sunt obținute din proiecție în plan.

Punct început	X / Y	Punct sfârșit	X / Y	Lungime segment (** (m)
1	344.957,231 545.844,597	2	344.951,552 545.840,493	7.007
2	344.951,552 545.840,493	3	344.932,12 545.828,977	22.588
3	344.932,12 545.828,977	4	344.915,124 545.817,316	20.612
4	344.915,124 545.817,316	5	344.898,175 545.809,041	18.861
5	344.898,175 545.809,041	6	344.920,202 545.778,404	37.733

Punct început	X / Y	Punct sfârșit	X / Y	Lungime segment (** (m)
6	344.920,202 545.778,404	7	344.931,176 545.758,436	22.785
7	344.931,176 545.758,436	8	344.937,156 545.759,723	6.117
8	344.937,156 545.759,723	9	344.945,291 545.752,564	10.836
9	344.945,291 545.752,564	10	344.951,132 545.755,038	6.343
10	344.951,132 545.755,038	11	344.954,85 545.756,612	4.037
11	344.954,85 545.756,612	12	344.964,847 545.754,636	10.19
12	344.964,847 545.754,636	13	344.968,381 545.763,131	9.201
13	344.968,381 545.763,131	14	344.972,21 545.774,472	11.97
14	344.972,21 545.774,472	15	344.975,171 545.788,341	14.182
15	344.975,171 545.788,341	16	344.976,833 545.803,727	15.476
16	344.976,833 545.803,727	17	344.974,666 545.818,68	15.109
17	344.974,666 545.818,68	1	344.957,231 545.844,597	31.236

** Lungimile segmentelor sunt determinate în planul de proiecție Stereo 70 și sunt rotunjite la 1 milimetru.

*** Distanța dintre puncte este formată din segmente cumulate ce sunt mai mici decât valoarea 1 milimetru.

**DATE DESPRE IMOBILUL NR. 3257**

Oficiul de Cadastru și Publicitate Imobiliară ALBA
Biroul de Cadastru și Publicitate Imobiliară Campeni

A. Partea I. Descrierea imobilului

Nr. CF vechi: 500, 883, 884(70460), 620, 1188(71792), 1186(70547), 694, 883, 884(70459), 901(71934), 753

Nr. topografic: 593, 636/1, 637/1, 636/2, 637/2, 638, 639, 640, 641, 769/1, 772/1, 773/1, 764/1, 765/1, 767, 768, 765/2/1, 766/1, 765/2/2, 766/2, 762, 761, 760/1

TEREN Necunoscut

Adresa: Loc. Necsesti, Nr. 286, Jud. Alba

Nr. Crt	Nr cadastral Nr. topografic	Suprafața* (mp)	Observații / Referințe
A1		77.049	(observatiile sunt pe linia urmatoare)

Sector cadastral: 38 Teren imprejmuit;
Parte din Cartea Funciara veche nr. 500, 883, 884(70460), 620, 1188(71792), 1186(70547), 694, 883, 884(70459), 901(71934), 753 Sacatura, cu nr. topografic vechi 593, 636/1, 637/1, 636/2, 637/2, 638, 639, 640, 641, 769/1, 772/1, 773/1, 764/1, 765/1, 767, 768, 765/2/1, 766/1, 765/2/2, 766/2, 762, 761, 760/1. Configuratia imobilului stabilita conform identificarii in teren si a masuratorilor efectuate nu corespunde cu situatia tehnica a imobilului din cartea funciara veche, conform ordinul ANCP nr. 600/2023. Pe teren exista 8 stalpi de electricitate.

Construcții

Crt	Nr cadastral Nr. topografic	Adresa	Observații / Referințe
A1.1		Loc. Necsesti, Nr. 286, Jud. Alba	Nr. niveluri:1; S. construita la sol:56 mp; CASA DE LOCUIT
A1.2		Loc. Necsesti, Nr. 286, Jud. Alba	Nr. niveluri:1; S. construita la sol:31 mp; BUCATARIE DE VARA
A1.3		Loc. Necsesti, Nr. 286, Jud. Alba	Nr. niveluri:1; S. construita la sol:37 mp; SOPRU
A1.4		Loc. Necsesti, Nr. 286, Jud. Alba	Nr. niveluri:1; S. construita la sol:50 mp; GRAJD
A1.5		Loc. Necsesti, Nr. 286, Jud. Alba	Nr. niveluri:1; S. construita la sol:35 mp; GRAJD
A1.6		Loc. Necsesti, Nr. 286, Jud. Alba	Nr. niveluri:1; S. construita la sol:14 mp; COTET

B. Partea II. Proprietari și acte

Inscrieri privitoare la dreptul de proprietate și alte drepturi reale	Referințe
3257 / 12/03/2024	
Act Normativ nr. 7, din 13/03/1996 emis de PARLAMENT;	
B1	Intabulare, drept de PROPRIETATE, dobandit prin Lege, cota actuala 1/1, cota initiala 1/1 1) NEIDENTIFICAT NEIDENTIFICAT
Act Administrativ nr. 1092, din 06/03/2024 emis de COMUNA VADU MOȚILOR;	
B2	Se noteaza posesia factica in favoarea lui Bodea Nicu-Cornel 1) BODEA NICU-CORNEL
Act Administrativ nr. 1168, din 07/03/2024 emis de COMUNA VADU MOȚILOR;	
B3	Intabulare, drept de PROPRIETATE, dobandit prin Construire, cota actuala 1/1, cota initiala 1/1 1) BODEA NICU-CORNEL
A1.1, A1.2, A1.3, A1.4, A1.5, A1.6	

C. Partea III. SARCINI .

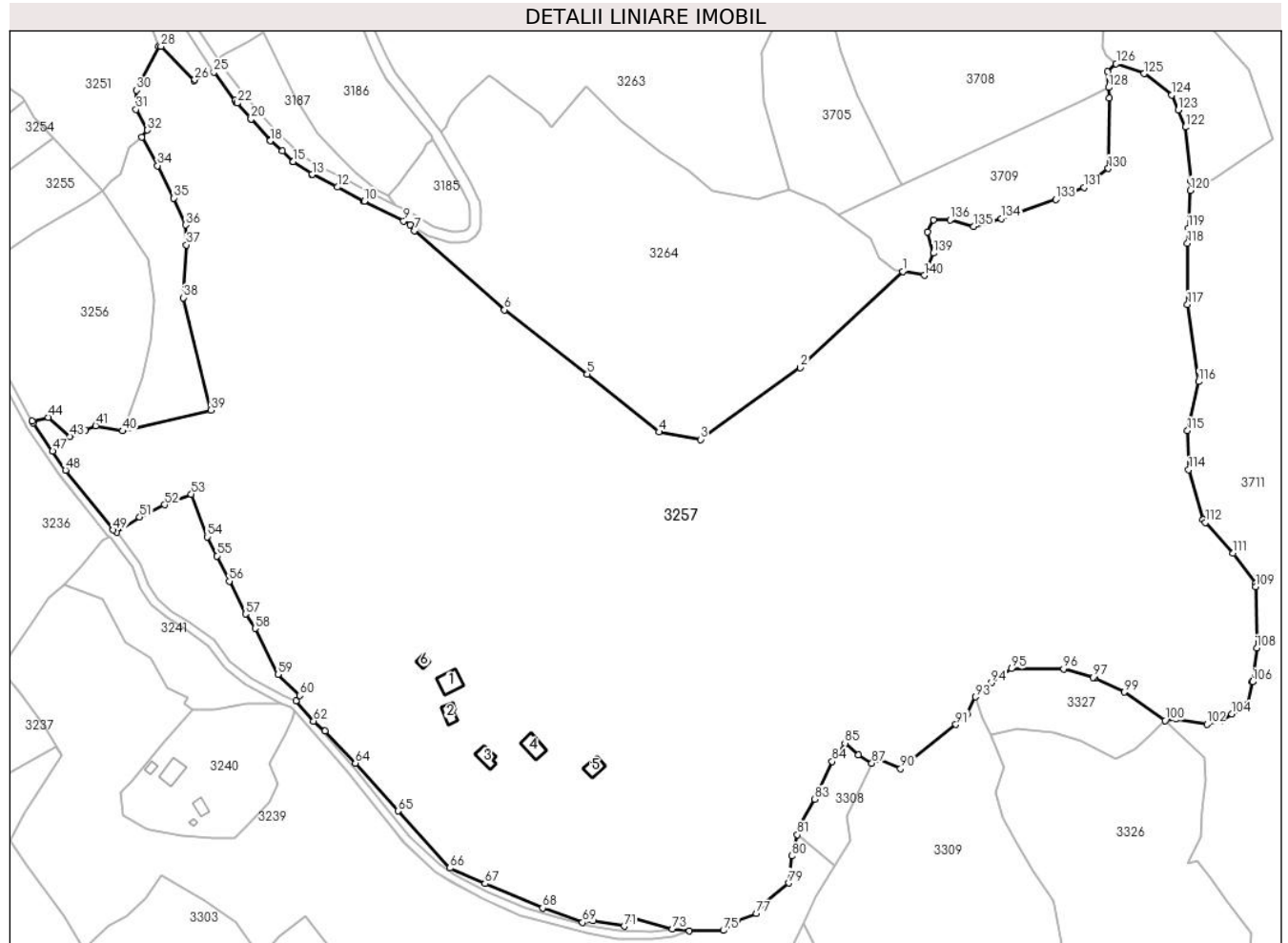
Inscrieri privind dezmembramintele dreptului de proprietate, drepturi reale de garanție și sarcini	Referințe
NU SUNT	

Anexa Nr. 1 La Partea I

Teren

Nr cadastral	Suprafața (mp)*	Observații / Referințe
	77.049	Parte din Cartea Funciara veche nr.500, 883, 884(70460), 620, 1188(71792), 1186 (70547), 694, 883, 884(70459), 901(71934), 753 Sacatura, cu nr. topografic vechi 593, 636/1, 637/1, 636/2, 637/2, 638, 639, 640, 641, 769/1, 772/1, 773/1, 764/1, 765/1, 767, 768, 765/2/1, 766/1, 765/2/2, 766/2, 762, 761, 760/1. Configuratia imobilului stabilita conform identificarii in teren si a masuratorilor efectuate nu corespunde cu situatia tehnica a imobilului din cartea funciara veche, conform ordinul ANCPI nr. 600/2023. Pe teren exista 8 stalpi de electricitate.

* Suprafața este determinată în planul de proiecție Stereo 70.



Date referitoare la teren

Crt	Categorie folosință	Intravilan	Suprafața (mp)	Tarla	Parcelă	Nr. topo	Observații / Referințe
1	curți constructii	DA	1.628	-	-	-	
2	pasune	DA	7.125	-	-	-	
3	faneata	NU	38.200	-	-	-	
4	pasune	NU	30.096	-	-	-	

Date referitoare la construcții

Crt	Număr	Destinație construcție	Supraf. (mp)	Situație juridică	Observații / Referințe
A1.1		construcții de locuințe	56	Cu acte	Nr. niveluri:1; S. construita la sol:56 mp; CASA DE LOCUIT
A1.2		construcții anexa	31	Cu acte	Nr. niveluri:1; S. construita la sol:31 mp; BUCATARIE DE VARA
A1.3		construcții anexa	37	Cu acte	Nr. niveluri:1; S. construita la sol:37 mp; SOPRU
A1.4		construcții anexa	50	Cu acte	Nr. niveluri:1; S. construita la sol:50 mp; GRAJD
A1.5		construcții anexa	35	Cu acte	Nr. niveluri:1; S. construita la sol:35 mp; GRAJD

Crt	Număr	Destinație construcție	Supraf. (mp)	Situație juridică	Observații / Referințe
A1.6		construcții anexa	14	Cu acte	Nr. niveluri:1; S. construita la sol:14 mp; COTET

Lungime Segmente

1) Valorile lungimilor segmentelor sunt obținute din proiecție în plan.

Punct început	X / Y	Punct sfârșit	X / Y	Lungime segment	Punct început	X / Y	Punct sfârșit	X / Y	Lungime segment	Punct început	X / Y	Punct sfârșit	X / Y	Lungime segment
1	345.256,462 545.814,272	2	345.218,24 545.778,275	52.504	2	345.218,24 545.778,275	3	345.180,858 545.751,449	46.011	3	345.180,858 545.751,449	4	345.165,433 545.754,261	15.679
4	345.165,433 545.754,261	5	345.138,503 545.775,921	34.56	5	345.138,503 545.775,921	6	345.107,661 545.799,927	39.083	6	345.107,661 545.799,927	7	345.074,057 545.829,462	44.739
7	345.074,057 545.829,462	8	345.072,389 545.831,659	2.758	8	345.072,389 545.831,659	9	345.069,928 545.833,113	2.858	9	345.069,928 545.833,113	10	345.055,245 545.840,492	16.433
10	345.055,245 545.840,492	11	345.055,214 545.840,508	0.035	11	345.055,214 545.840,508	12	345.045,182 545.845,773	11.33	12	345.045,182 545.845,773	13	345.035,744 545.850,448	10.532
13	345.035,744 545.850,448	14	345.035,498 545.850,593	0.286	14	345.035,498 545.850,593	15	345.028,691 545.855,278	8.263	15	345.028,691 545.855,278	16	345.028,452 545.855,471	0.307
16	345.028,452 545.855,471	17	345.024,496 545.859,208	5.442	17	345.024,496 545.859,208	18	345.020,143 545.863,077	5.824	18	345.020,143 545.863,077	19	345.019,973 545.863,248	0.241
19	345.019,973 545.863,248	20	345.012,945 545.871,204	10.616	20	345.012,945 545.871,204	21	345.012,944 545.871,205	0.001	21	345.012,944 545.871,205	22	345.007,684 545.877,172	7.954
22	345.007,684 545.877,172	23	345.007,586 545.877,293	0.156	23	345.007,586 545.877,293	24	345.006,97 545.878,112	1.025	24	345.006,97 545.878,112	25	344.999,001 545.888,712	13.261
25	344.999,001 545.888,712	26	344.991,908 545.885,959	7.609	26	344.991,908 545.885,959	27	344.991,542 545.885,66	0.473	27	344.991,542 545.885,66	28	344.979,262 545.898,357	17.664
28	344.979,262 545.898,357	29	344.978,332 545.898,394	0.931	29	344.978,332 545.898,394	30	344.970,157 545.881,94	18.373	30	344.970,157 545.881,94	31	344.969,922 545.874,791	7.153
31	344.969,922 545.874,791	32	344.974,159 545.867,073	8.805	32	344.974,159 545.867,073	33	344.972,021 545.864,426	3.403	33	344.972,021 545.864,426	34	344.977,973 545.853,785	12.193
34	344.977,973 545.853,785	35	344.984,021 545.841,689	13.524	35	344.984,021 545.841,689	36	344.988,439 545.831,667	10.953	36	344.988,439 545.831,667	37	344.988,771 545.824,169	7.505
37	344.988,771 545.824,169	38	344.987,646 545.804,424	19.777	38	344.987,646 545.804,424	39	344.997,991 545.762,43	43.249	39	344.997,991 545.762,43	40	344.964,847 545.754,636	34.048
40	344.964,847 545.754,636	41	344.954,85 545.756,612	10.19	41	344.954,85 545.756,612	42	344.951,132 545.755,038	4.037	42	344.951,132 545.755,038	43	344.945,291 545.752,564	6.343
43	344.945,291 545.752,564	44	344.937,156 545.759,723	10.836	44	344.937,156 545.759,723	45	344.931,176 545.758,436	6.117	45	344.931,176 545.758,436	46	344.931,536 545.757,75	0.775
46	344.931,536 545.757,75	47	344.938,773 545.747,096	12.88	47	344.938,773 545.747,096	48	344.943,602 545.739,987	8.594	48	344.943,602 545.739,987	49	344.961,42 545.717,675	28.554
49	344.961,42 545.717,675	50	344.962,701 545.716,753	1.578	50	344.962,701 545.716,753	51	344.971,316 545.722,42	10.312	51	344.971,316 545.722,42	52	344.980,609 545.727,044	10.38
52	344.980,609 545.727,044	53	344.990,57 545.731,033	10.73	53	344.990,57 545.731,033	54	344.996,503 545.715,065	17.035	54	344.996,503 545.715,065	55	345.000,173 545.707,94	8.015
55	345.000,173 545.707,94	56	345.004,758 545.698,519	10.477	56	345.004,758 545.698,519	57	345.010,887 545.686,265	13.701	57	345.010,887 545.686,265	58	345.014,456 545.680,849	6.486
58	345.014,456 545.680,849	59	345.022,939 545.663,655	19.173	59	345.022,939 545.663,655	60	345.031,122 545.655,797	11.345	60	345.031,122 545.655,797	61	345.029,658 545.653,751	2.516
61	345.029,658 545.653,751	62	345.036,251 545.646,237	9.996	62	345.036,251 545.646,237	63	345.040,559 545.642,542	5.676	63	345.040,559 545.642,542	64	345.051,898 545.630,539	16.512
64	345.051,898 545.630,539	65	345.067,789 545.612,597	23.967	65	345.067,789 545.612,597	66	345.087,277 545.591,329	28.846	66	345.087,277 545.591,329	67	345.100,363 545.585,499	14.326
67	345.100,363 545.585,499	68	345.121,891 545.576,365	23.386	68	345.121,891 545.576,365	69	345.136,845 545.571,013	15.883	69	345.136,845 545.571,013	70	345.140,873 545.571,626	4.074
70	345.140,873 545.571,626	71	345.152,365 545.569,566	11.675	71	345.152,365 545.569,566	72	345.154,742 545.572,746	3.97	72	345.154,742 545.572,746	73	345.170,361 545.568,467	16.195
73	345.170,361 545.568,467	74	345.176,778 545.567,786	6.453	74	345.176,778 545.567,786	75	345.189,468 545.567,954	12.691	75	345.189,468 545.567,954	76	345.194,512 545.571,436	6.129
76	345.194,512 545.571,436	77	345.201,732 545.574,254	7.75	77	345.201,732 545.574,254	78	345.203,855 545.577,572	3.939	78	345.203,855 545.577,572	79	345.213,83 545.585,697	12.865
79	345.213,83 545.585,697	80	345.215,034 545.595,779	10.154	80	345.215,034 545.595,779	81	345.217,141 545.603,77	8.264	81	345.217,141 545.603,77	82	345.218,082 545.607,337	3.689
82	345.218,082 545.607,337	83	345.223,545 545.617,005	11.105	83	345.223,545 545.617,005	84	345.230,16 545.631,078	15.55	84	345.230,16 545.631,078	85	345.234,92 545.637,93	8.343
85	345.234,92 545.637,93	86	345.239,955 545.633,555	6.67	86	345.239,955 545.633,555	87	345.244,976 545.630,543	5.855	87	345.244,976 545.630,543	88	345.246,526 545.631,755	1.968

Punct început	X / Y	Punct sfârșit	X / Y	Lungime segment	Punct început	X / Y	Punct sfârșit	X / Y	Lungime segment	Punct început	X / Y	Punct sfârșit	X / Y	Lungime segment
88	345.246,526 545.631,755	89	345.247,005 545.632,258	0.695	89	345.247,005 545.632,258	90	345.255,686 545.628,501	9.459	90	345.255,686 545.628,501	91	345.276,382 545.644,911	26.412
91	345.276,382 545.644,911	92	345.280,485 545.648,758	5.624	92	345.280,485 545.648,758	93	345.283,621 545.655,286	7.242	93	345.283,621 545.655,286	94	345.289,632 545.660,682	8.078
94	345.289,632 545.660,682	95	345.297,065 545.665,817	9.034	95	345.297,065 545.665,817	96	345.316,65 545.665,75	19.585	96	345.316,65 545.665,75	97	345.327,578 545.662,531	11.392
97	345.327,578 545.662,531	98	345.328,378 545.662,295	0.834	98	345.328,378 545.662,295	99	345.339,245 545.657,09	12.049	99	345.339,245 545.657,09	100	345.354,618 545.646,439	18.702
100	345.354,618 545.646,439	101	345.358,581 545.647,137	4.024	101	345.358,581 545.647,137	102	345.370,173 545.645,018	11.784	102	345.370,173 545.645,018	103	345.375,34 545.646,383	5.344
103	345.375,34 545.646,383	104	345.379,509 545.648,872	4.855	104	345.379,509 545.648,872	105	345.385,398 545.652,382	6.856	105	345.385,398 545.652,382	106	345.387,21 545.660,895	8.704
106	345.387,21 545.660,895	107	345.387,103 545.661,024	0.168	107	345.387,103 545.661,024	108	345.388,769 545.673,522	12.609	108	345.388,769 545.673,522	109	345.388,374 545.696,456	22.937
109	345.388,374 545.696,456	110	345.388,353 545.697,684	1.228	110	345.388,353 545.697,684	111	345.380,018 545.708,932	14.0	111	345.380,018 545.708,932	112	345.369,685 545.720,41	15.444
112	345.369,685 545.720,41	113	345.368,767 545.721,429	1.372	113	345.368,767 545.721,429	114	345.363,35 545.740,176	19.514	114	345.363,35 545.740,176	115	345.362,933 545.754,756	14.586
115	345.362,933 545.754,756	116	345.367,101 545.773,086	18.798	116	345.367,101 545.773,086	117	345.362,935 545.801,935	29.148	117	345.362,935 545.801,935	118	345.362,935 545.824,848	22.913
118	345.362,935 545.824,848	119	345.363,235 545.830,447	5.607	119	345.363,235 545.830,447	120	345.363,992 545.844,566	14.139	120	345.363,992 545.844,566	121	345.364,185 545.848,177	3.616
121	345.364,185 545.848,177	122	345.362,102 545.868,173	20.104	122	345.362,102 545.868,173	123	345.359,426 545.874,638	6.997	123	345.359,426 545.874,638	124	345.357,101 545.880,254	6.078
124	345.357,101 545.880,254	125	345.346,683 545.888,169	13.084	125	345.346,683 545.888,169	126	345.336,266 545.891,918	11.071	126	345.336,266 545.891,918	127	345.332,932 545.889,002	4.429
127	345.332,932 545.889,002	128	345.333,431 545.883,017	6.006	128	345.333,431 545.883,017	129	345.333,765 545.879,004	4.027	129	345.333,765 545.879,004	130	345.333,349 545.852,759	26.248
130	345.333,349 545.852,759	131	345.324,181 545.845,677	11.585	131	345.324,181 545.845,677	132	345.317,827 545.842,882	6.942	132	345.317,827 545.842,882	133	345.313,763 545.841,095	4.44
133	345.313,763 545.841,095	134	345.293,345 545.834,013	21.611	134	345.293,345 545.834,013	135	345.282,927 545.831,096	10.819	135	345.282,927 545.831,096	136	345.274,176 545.833,596	9.101
136	345.274,176 545.833,596	137	345.267,925 545.833,596	6.251	137	345.267,925 545.833,596	138	345.265,842 545.829,014	5.033	138	345.265,842 545.829,014	139	345.267,925 545.821,098	8.185
139	345.267,925 545.821,098	140	345.264,592 545.812,767	8.973	140	345.264,592 545.812,767	1	345.256,462 545.814,272	8.268					

** Lungimile segmentelor sunt determinate în planul de proiecție Stereo 70 și sunt rotunjite la 1 milimetru.

*** Distanța dintre puncte este formată din segmente cumulate ce sunt mai mici decât valoarea 1 milimetru.

**DATE DESPRE IMOBILUL NR. 3258**

Oficiul de Cadastru și Publicitate Imobiliară ALBA
Biroul de Cadastru și Publicitate Imobiliară Campeni

A. Partea I. Descrierea imobilului

TEREN Necunoscut

Nr. CF vechi:901

Nr. topografic: 758, 777, 778

Adresa: Loc. Necsesti, Jud. Alba

Nr. Crt	Nr cadastral Nr. topografic	Suprafața* (mp)	Observații / Referințe
A1		1.678	Sector cadastral:38 Teren imprejmuit; Parte din Cartea Funciara veche nr.901. Sacatura, cu nr. topografic vechi 758, 777, 778. Configuratia imobilului stabilita conform identificarii in teren si a masuratorilor efectuate nu corespunde cu situatia tehnica a imobilului din cartea funciara veche, conform ordinul ANCP nr. 600/2023.

B. Partea II. Proprietari și acte

Inscrieri privitoare la dreptul de proprietate și alte drepturi reale		Referințe
3258 / 12/03/2024		
Act Normativ nr. 7, din 13/03/1996 emis de PARLAMENT;		
B1	Intabulare, drept de PROPRIETATE, dobandit prin Lege, cota actuala 1/1, cota initiala 1/1 1) NEIDENTIFICAT NEIDENTIFICAT	A1
Act Administrativ nr. 1093, din 06/03/2024 emis de COMUNA VADU MOȚILOR;		
B2	Se noteaza posesia factica in favoarea lui Dobra Titus-Eugen 1) DOBRA TITUS-EUGEN	A1

C. Partea III. SARCINI .

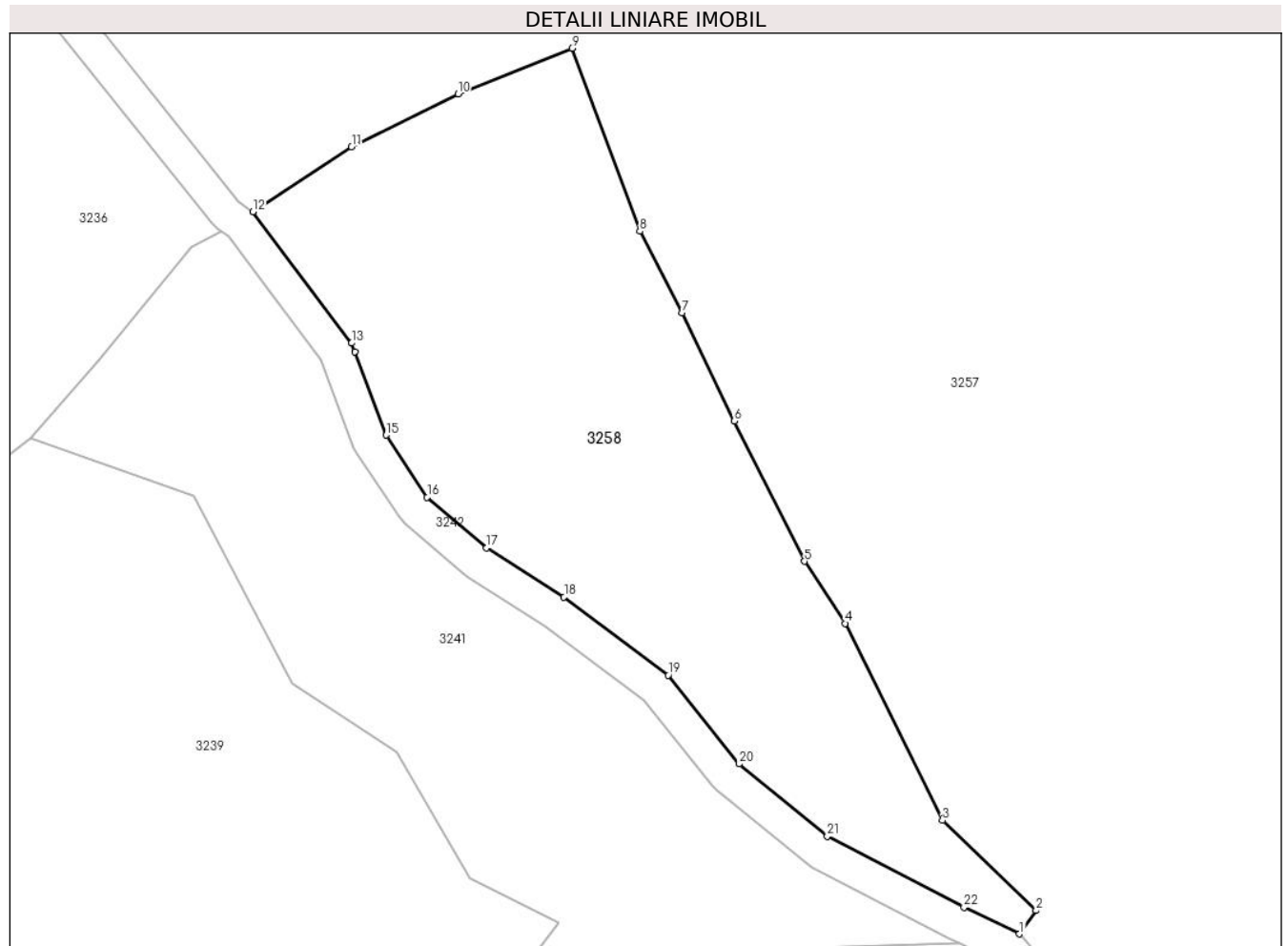
Inscrieri privind dezmembramintele dreptului de proprietate, drepturi reale de garanție și sarcini	Referințe
NU SUNT	

Anexa Nr. 1 La Partea I

Teren

Nr cadastral	Suprafața (mp)*	Observații / Referințe
	1.678	Parte din Cartea Funciara veche nr.901 Sacatura, cu nr. topografic vechi 758, 777, 778. Configuratia imobilului stabilita conform identificarii in teren si a masuratorilor efectuate nu corespunde cu situatia tehnica a imobilului din cartea funciara veche, conform ordinul ANCPi nr. 600/2023.

* Suprafața este determinată în planul de proiecție Stereo 70.



Date referitoare la teren

Crt	Categorie folosință	Intravilan	Suprafața (mp)	Tarla	Parcelă	Nr. topo	Observații / Referințe
1	pasune	DA	837	-	-	-	
2	pasune	NU	841	-	-	-	

Lungime Segmente

1) Valorile lungimilor segmentelor sunt obținute din proiecție în plan.

Punct început	X / Y	Punct sfârșit	X / Y	Lungime segment (** (m))
1	345.029,658 545.653,751	2	345.031,122 545.655,797	2.516
3	345.022,939 545.663,655	4	345.014,456 545.680,849	19.173
5	345.010,887 545.686,265	6	345.004,758 545.698,519	13.701

Punct început	X / Y	Punct sfârșit	X / Y	Lungime segment (** (m))
2	345.031,122 545.655,797	3	345.022,939 545.663,655	11.345
4	345.014,456 545.680,849	5	345.010,887 545.686,265	6.486
6	345.004,758 545.698,519	7	345.000,173 545.707,94	10.477

Punct început	X / Y	Punct sfârșit	X / Y	Lungime segment (** (m)
7	345.000,173 545.707,94	8	344.996,503 545.715,065	8.015
9	344.990,57 545.731,033	10	344.980,609 545.727,044	10.73
11	344.971,316 545.722,42	12	344.962,701 545.716,753	10.312
13	344.971,32 545.705,3	14	344.971,6 545.704,557	0.794
15	344.974,337 545.697,274	16	344.977,923 545.691,866	6.489
17	344.983,103 545.687,426	18	344.989,877 545.683,157	8.007
19	344.998,985 545.676,326	20	345.005,19 545.668,585	9.921
21	345.012,874 545.662,266	22	345.024,828 545.656,062	13.468

Punct început	X / Y	Punct sfârșit	X / Y	Lungime segment (** (m)
8	344.996,503 545.715,065	9	344.990,57 545.731,033	17.035
10	344.980,609 545.727,044	11	344.971,316 545.722,42	10.38
12	344.962,701 545.716,753	13	344.971,32 545.705,3	14.334
14	344.971,6 545.704,557	15	344.974,337 545.697,274	7.78
16	344.977,923 545.691,866	17	344.983,103 545.687,426	6.822
18	344.989,877 545.683,157	19	344.998,985 545.676,326	11.385
20	345.005,19 545.668,585	21	345.012,874 545.662,266	9.949
22	345.024,828 545.656,062	1	345.029,658 545.653,751	5.354

** Lungimile segmentelor sunt determinate în planul de proiecție Stereo 70 și sunt rotunjite la 1 milimetru.

*** Distanța dintre puncte este formată din segmente cumulate ce sunt mai mici decât valoarea 1 milimetru.

**DATE DESPRE IMOBILUL NR. 3259**

Oficiul de Cadastru și Publicitate Imobiliară ALBA
Biroul de Cadastru și Publicitate Imobiliară Campeni

A. Partea I. Descrierea imobilului

TEREN Extravilan

Nr. CF vechi:1475 SACATURA

Adresa: Jud. Alba

Nr. Crt	Nr cadastral Nr. topografic	Suprafața* (mp)	Observații / Referințe
A1	71803	1.063	Sector cadastral:38 Teren neimprejmuit; Diferenta de suprafata se afla la ID 3183

B. Partea II. Proprietari și acte

Inscrieri privitoare la dreptul de proprietate și alte drepturi reale		Referințe
3626 / 21/03/2022		
Act Notarial nr. certificat de mostenitor numarul 41, din 18/03/2022 emis de BIN Luncean Ioan Lucian (act notarial nr. certif. fiscal din 18.03.2022, emis de BIN Luncean Ioan Lucian; act notarial nr. extras CF din 18.03.2022, emis de BIN Luncean Ioan Lucian; act notarial nr. cerere din 18.03.2022, emis de BIN Luncean Ioan Lucian; act notarial nr. chitanta din 18.03.2022, emis de BIN Luncean Ioan Lucian);		
B2	Intabulare, drept de PROPRIETATE, titlu moștenire legală,, dobandit prin Succesiune, cota actuala 1/3, cota initiala 1/3 1) JOLDEȘ VASILE-DAN	A1
B3	Intabulare, drept de PROPRIETATE, titlu moștenire legală,, dobandit prin Succesiune, cota actuala 1/3, cota initiala 1/3 1) CORCHEȘ SILVIA-GABRIELA , fiică	A1
B4	Intabulare, drept de PROPRIETATE, titlu moștenire legală,, dobandit prin Succesiune, cota actuala 1/3, cota initiala 1/3 1) VÎȚ ALEXANDRA MARIA , fiică	A1

C. Partea III. SARCINI .

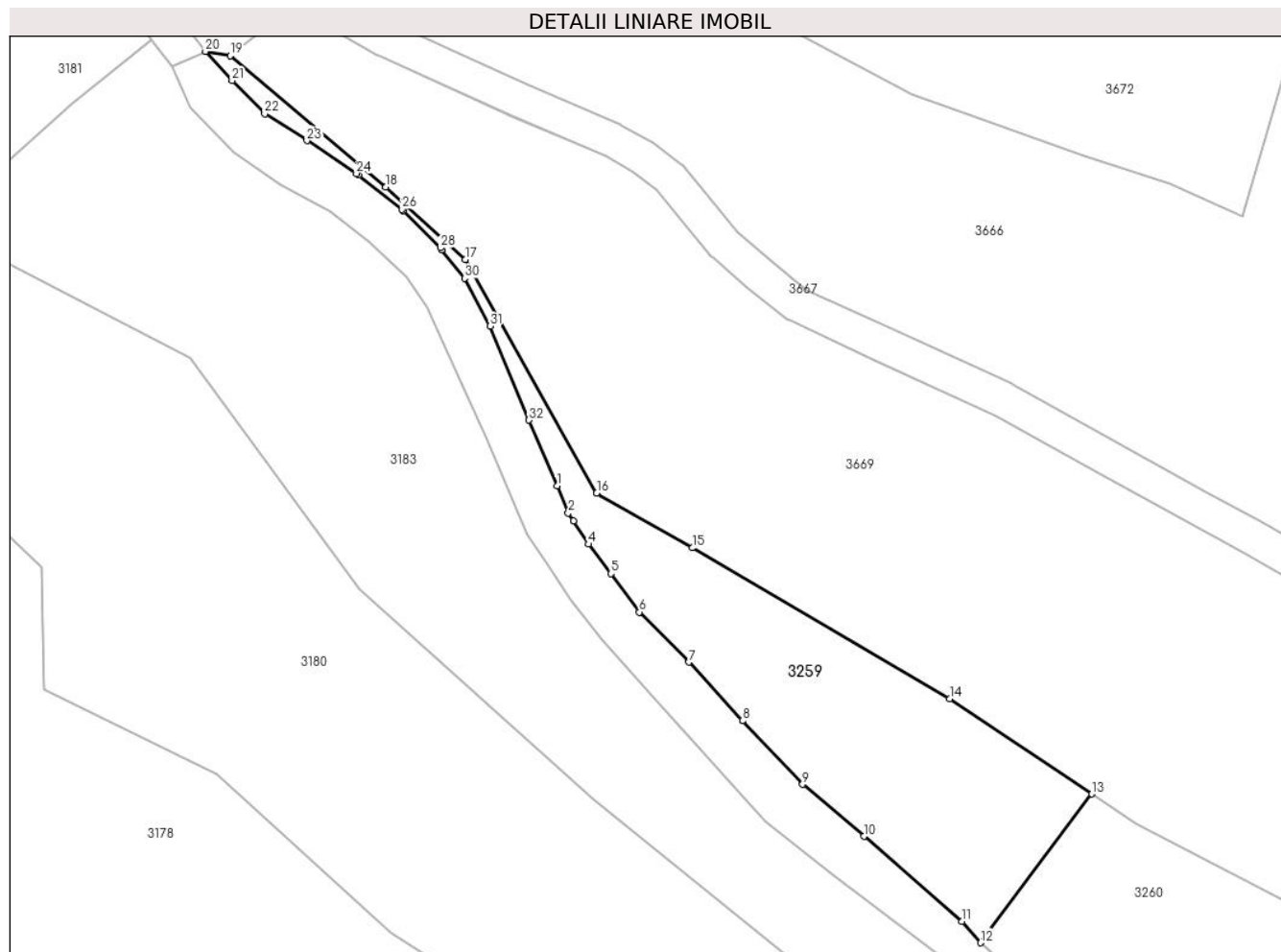
Inscrieri privind dezmembramintele dreptului de proprietate, drepturi reale de garanție și sarcini	Referințe
NU SUNT	

Anexa Nr. 1 La Partea I

Teren

Nr cadastral	Suprafața (mp)*	Observații / Referințe
71803	1.063	Diferența de suprafața se află la ID 3183

* Suprafața este determinată în planul de proiecție Stereo 70.



Date referitoare la teren

Crt	Categorie folosință	Intra vilan	Suprafața (mp)	Tarla	Parcelă	Nr. topo	Observații / Referințe
1	pasune	NU	1.063	-	-	811	

Lungime Segmente

1) Valorile lungimilor segmentelor sunt obținute din proiecție în plan.

Punct început	X / Y	Punct sfârșit	X / Y	Lungime segment (** (m)
1	344.857,29 546.227,966	2	344.858,58 546.224,907	3.32
3	344.859,189 546.224,022	4	344.860,884 546.221,368	3.149
5	344.863,428 546.218,014	6	344.866,653 546.213,664	5.415
7	344.872,274 546.207,988	8	344.878,347 546.201,344	9.001
9	344.885,176 546.194,128	10	344.892,142 546.188,23	9.128

Punct început	X / Y	Punct sfârșit	X / Y	Lungime segment (** (m)
2	344.858,58 546.224,907	3	344.859,189 546.224,022	1.074
4	344.860,884 546.221,368	5	344.863,428 546.218,014	4.21
6	344.866,653 546.213,664	7	344.872,274 546.207,988	7.988
8	344.878,347 546.201,344	9	344.885,176 546.194,128	9.935
10	344.892,142 546.188,23	11	344.903,237 546.178,573	14.709

Punct început	X / Y	Punct sfârșit	X / Y	Lungime segment (** (m)
11	344.903,237 546.178,573	12	344.905,402 546.176,162	3.24
13	344.918,026 546.193,039	14	344.901,868 546.203,819	19.424
15	344.872,668 546.220,946	16	344.861,8 546.227,147	12.513
17	344.846,866 546.253,665	18	344.837,861 546.261,854	12.172
19	344.820,182 546.276,76	20	344.817,387 546.277,247	2.837
21	344.820,393 546.273,95	22	344.824,097 546.270,172	5.291
23	344.828,903 546.267,136	24	344.834,521 546.263,401	6.746
25	344.834,777 546.263,229	26	344.839,683 546.259,339	6.261
27	344.839,855 546.259,186	28	344.844,054 546.254,987	5.938
29	344.844,25 546.254,759	30	344.846,799 546.251,525	4.118
31	344.849,679 546.246,083	32	344.854,102 546.235,431	11.534

Punct început	X / Y	Punct sfârșit	X / Y	Lungime segment (** (m)
12	344.905,402 546.176,162	13	344.918,026 546.193,039	21.076
14	344.901,868 546.203,819	15	344.872,668 546.220,946	33.852
16	344.861,8 546.227,147	17	344.846,866 546.253,665	30.434
18	344.837,861 546.261,854	19	344.820,182 546.276,76	23.124
20	344.817,387 546.277,247	21	344.820,393 546.273,95	4.462
22	344.824,097 546.270,172	23	344.828,903 546.267,136	5.685
24	344.834,521 546.263,401	25	344.834,777 546.263,229	0.308
26	344.839,683 546.259,339	27	344.839,855 546.259,186	0.23
28	344.844,054 546.254,987	29	344.844,25 546.254,759	0.301
30	344.846,799 546.251,525	31	344.849,679 546.246,083	6.157
32	344.854,102 546.235,431	1	344.857,29 546.227,966	8.117

** Lungimile segmentelor sunt determinate în planul de proiecție Stereo 70 și sunt rotunjite la 1 milimetru.

*** Distanța dintre puncte este formată din segmente cumulate ce sunt mai mici decât valoarea 1 milimetru.

**DATE DESPRE IMOBILUL NR. 3260**

Oficiul de Cadastru și Publicitate Imobiliară ALBA
Biroul de Cadastru și Publicitate Imobiliară Campeni

A. Partea I. Descrierea imobilului

Nr. CF vechi:100(70170)

Nr. topografic: 625, 626, 627, 628, 629,
633, 634

TEREN Extravilan

Adresa: Jud. Alba

Nr. Crt	Nr cadastral Nr. topografic	Suprafața* (mp)	Observații / Referințe
A1		6.023	Sector cadastral:38 Teren împrejmuit; Parte din Cartea Funciara veche nr.100(70170) Sacatura, cu nr. topografic vechi 625, 626, 627, 628, 629, 633, 634. Configuratia imobilului stabilita conform identificarii in teren si a masuratorilor efectuate nu corespunde cu situatia tehnica a imobilului din cartea funciara veche, conform ordinul ANCP nr. 600/2023.

B. Partea II. Proprietari și acte

Inscrieri privitoare la dreptul de proprietate și alte drepturi reale	Referințe
3260 / 12/03/2024	
Act Normativ nr. 7, din 13/03/1996 emis de PARLAMENT;	
B1	A1
Intabulare, drept de PROPRIETATE, dobandit prin Lege, cota actuala 1/1, cota initiala 1/1 1) NEIDENTIFICAT NEIDENTIFICAT	
Act Administrativ nr. 1094, din 06/03/2024 emis de COMUNA VADU MOȚILOR;	
B2	A1
Se noteaza posesia factica in favoarea lui Toader Nicolae 1) TOADER NICOLAE	

C. Partea III. SARCINI .

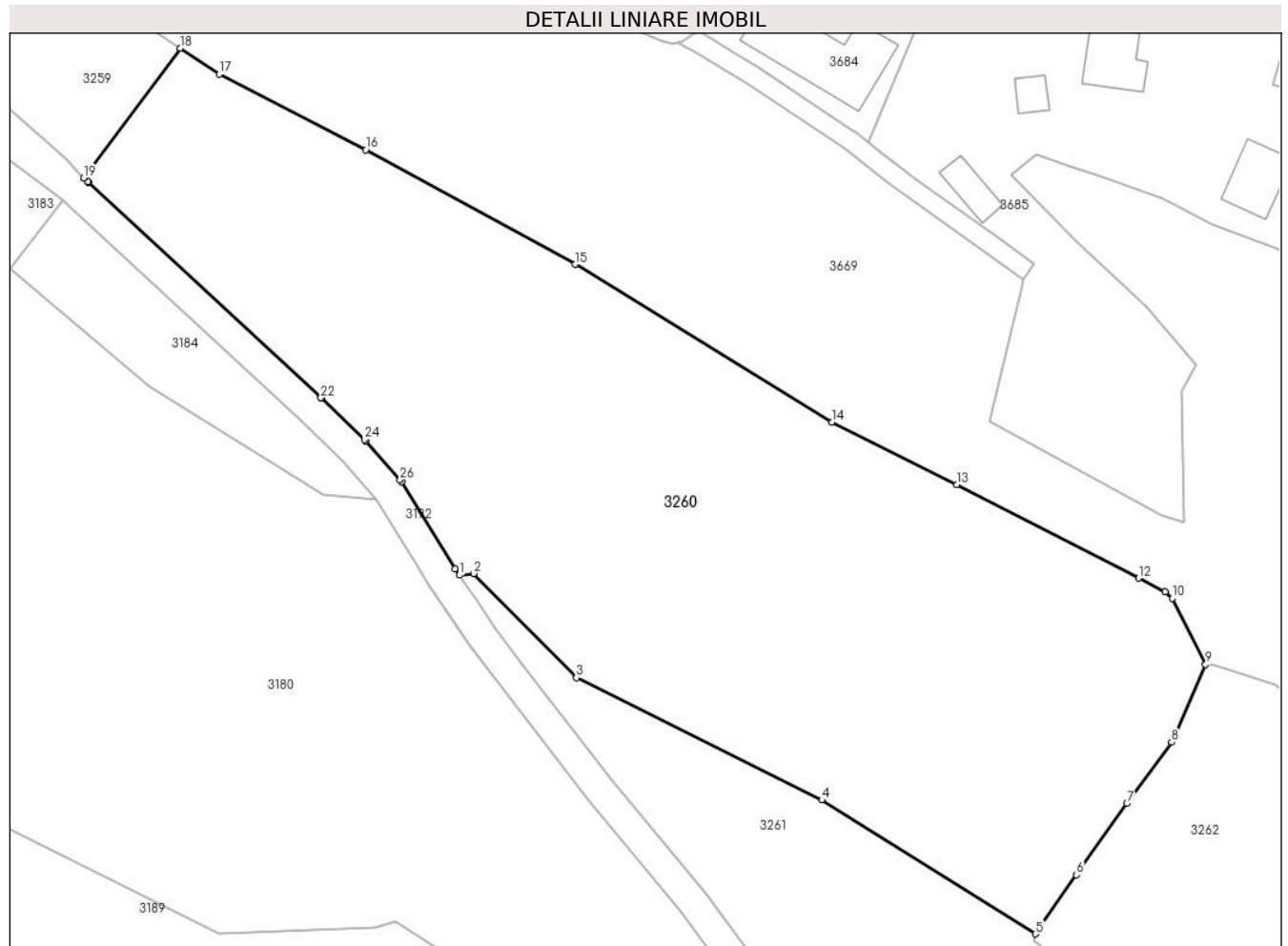
Inscrieri privind dezmembramintele dreptului de proprietate, drepturi reale de garanție și sarcini	Referințe
NU SUNT	

Anexa Nr. 1 La Partea I

Teren

Nr cadastral	Suprafața (mp)*	Observații / Referințe
	6.023	Parte din Cartea Funciara veche nr.100(70170) Sacatura, cu nr. topografic vechi 625, 626, 627, 628, 629, 633, 634. Configuratia imobilului stabilita conform identificarii in teren si a masuratorilor efectuate nu corespunde cu situatia tehnica a imobilului din cartea funciara veche, conform ordinul ANCPi nr. 600/2023.

* Suprafața este determinată în planul de proiecție Stereo 70.



Date referitoare la teren

Crt	Categorie folosință	Intravilan	Suprafața (mp)	Tarla	Parcelă	Nr. topo	Observații / Referințe
1	faneata	NU	1.095	-	-	-	
2	faneata	NU	4.678	-	-	-	
3	drum	NU	250	-	-	-	

Lungime Segmente

1) Valorile lungimilor segmentelor sunt obținute din proiecție în plan.

Punct început	X / Y	Punct sfârșit	X / Y	Lungime segment (** (m)
1	344.954,365 546.124,535	2	344.956,198 546.124,736	1.844
3	344.969,572 546.111,191	4	345.001,539 546.095,305	35.697
5	345.029,348 546.077,875	6	345.034,695 546.085,564	9.365

Punct început	X / Y	Punct sfârșit	X / Y	Lungime segment (** (m)
2	344.956,198 546.124,736	3	344.969,572 546.111,191	19.035
4	345.001,539 546.095,305	5	345.029,348 546.077,875	32.82
6	345.034,695 546.085,564	7	345.041,243 546.094,833	11.349

Punct început	X / Y	Punct sfârșit	X / Y	Lungime segment (** (m)
7	345.041,243 546.094,833	8	345.047,069 546.102,808	9.876
9	345.051,497 546.112,904	10	345.047,137 546.121,51	9.647
11	345.046,215 546.122,339	12	345.042,777 546.124,133	3.878
13	345.019,135 546.136,307	14	345.002,835 546.144,404	18.2
15	344.969,46 546.164,939	16	344.942,168 546.179,834	31.092
17	344.923,063 546.189,678	18	344.918,026 546.193,039	6.055
19	344.905,402 546.176,162	20	344.905,963 546.175,689	0.734
21	344.906,032 546.175,627	22	344.936,331 546.147,592	41.279
23	344.936,359 546.147,566	24	344.942,016 546.142,129	7.846
25	344.942,127 546.142,014	26	344.946,635 546.136,931	6.794
27	344.946,841 546.136,655	28	344.953,805 546.125,371	13.26

Punct început	X / Y	Punct sfârșit	X / Y	Lungime segment (** (m)
8	345.047,069 546.102,808	9	345.051,497 546.112,904	11.024
10	345.047,137 546.121,51	11	345.046,215 546.122,339	1.24
12	345.042,777 546.124,133	13	345.019,135 546.136,307	26.592
14	345.002,835 546.144,404	15	344.969,46 546.164,939	39.186
16	344.942,168 546.179,834	17	344.923,063 546.189,678	21.492
18	344.918,026 546.193,039	19	344.905,402 546.176,162	21.076
20	344.905,963 546.175,689	21	344.906,032 546.175,627	0.093
22	344.936,331 546.147,592	23	344.936,359 546.147,566	0.038
24	344.942,016 546.142,129	25	344.942,127 546.142,014	0.16
26	344.946,635 546.136,931	27	344.946,841 546.136,655	0.344
28	344.953,805 546.125,371	1	344.954,365 546.124,535	1.006

** Lungimile segmentelor sunt determinate în planul de proiecție Stereo 70 și sunt rotunjite la 1 milimetru.

*** Distanța dintre puncte este formată din segmente cumulate ce sunt mai mici decât valoarea 1 milimetru.

**DATE DESPRE IMOBILUL NR. 3261**

Oficiul de Cadastru și Publicitate Imobiliară ALBA
Biroul de Cadastru și Publicitate Imobiliară Campeni

A. Partea I. Descrierea imobilului

Nr. CF vechi:100(70170)

Nr. topografic: 625, 626, 627, 628, 629,
633, 634

TEREN Extravilan

Adresa: Jud. Alba

Nr. Crt	Nr cadastral Nr. topografic	Suprafața* (mp)	Observații / Referințe
A1		13.529	Sector cadastral:38 Teren imprejmuit; Parte din Cartea Funciara veche nr.100(70170) Sacatura, cu nr. topografic vechi 625, 626, 627, 628, 629, 633, 634. Configuratia imobilului stabilita conform identificarii in teren si a masuratorilor efectuate nu corespunde cu situatia tehnica a imobilului din cartea funciara veche, conform ordinul ANCP nr. 600/2023. Pe teren exista 2 stalpi de electricitate.

B. Partea II. Proprietari și acte

Inscrieri privitoare la dreptul de proprietate și alte drepturi reale	Referințe
3261 / 12/03/2024	
Act Normativ nr. 7, din 13/03/1996 emis de PARLAMENT;	
B1	A1
Intabulare, drept de PROPRIETATE, dobandit prin Lege, cota actuala 1/1, cota initiala 1/1 1) NEIDENTIFICAT NEIDENTIFICAT	
Act Administrativ nr. 1095, din 06/03/2024 emis de COMUNA VADU MOȚILOR;	
B2	A1
Se noteaza posesia factica in favoarea lui Bodea Cornel Gheorghe 1) BODEA CORNEL-GHEORGHE	

C. Partea III. SARCINI .

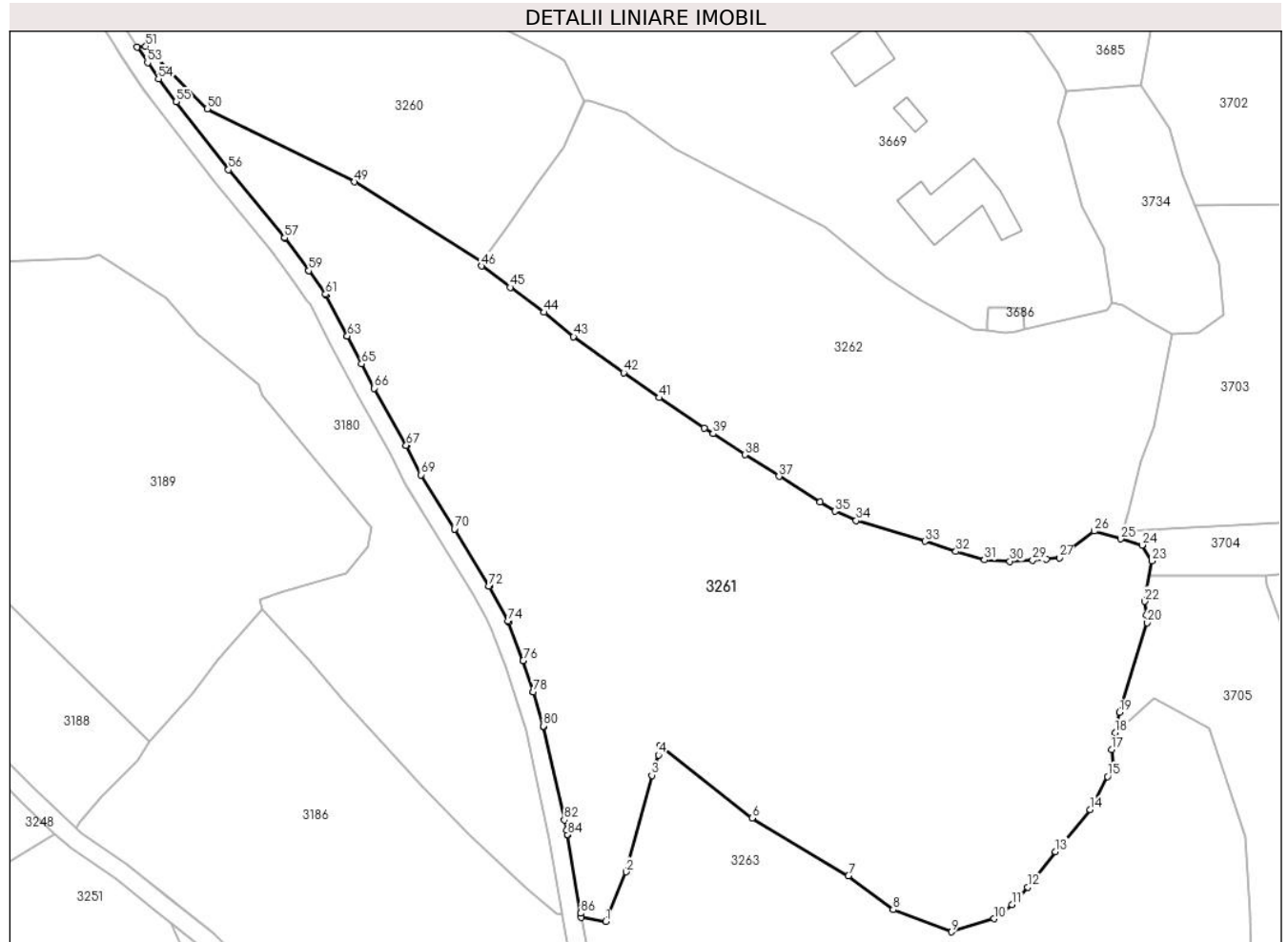
Inscrieri privind dezmembramintele dreptului de proprietate, drepturi reale de garanție și sarcini	Referințe
NU SUNT	

Anexa Nr. 1 La Partea I

Teren

Nr cadastral	Suprafața (mp)*	Observații / Referințe
	13.529	Parte din Cartea Funciara veche nr.100(70170) Sacatura, cu nr. topografic vechi 625, 626, 627, 628, 629, 633, 634. Configuratia imobilului stabilita conform identificarii in teren si a masuratorilor efectuate nu corespunde cu situatia tehnica a imobilului din cartea funciara veche, conform ordinul ANCPI nr. 600/2023. Pe teren exista 2 stalpi de electricitate.

* Suprafața este determinată în planul de proiecție Stereo 70.



Date referitoare la teren

Crt	Categorie folosință	Intravilan	Suprafața (mp)	Tarla	Parcelă	Nr. topo	Observații / Referințe
1	faneata	NU	13.529	-	-	-	

Lungime Segmente

1) Valorile lungimilor segmentelor sunt obținute din proiecție în plan.

Punct început	X / Y	Punct sfârșit	X / Y	Lungime segment	Punct început	X / Y	Punct sfârșit	X / Y	Lungime segment	Punct început	X / Y	Punct sfârșit	X / Y	Lungime segment
1	345.056,114 545.934,802	2	345.060,59 545.945,582	11.67 2	2	345.060,59 545.945,582	3	345.066,143 545.966,546	21.68 7	3	345.066,143 545.966,546	4	345.067,611 545.970,938	4.631
4	345.067,611 545.970,938	5	345.067,856 545.973,043	2.119	5	345.067,856 545.973,043	6	345.087,892 545.957,232	25.52 3	6	345.087,892 545.957,232	7	345.108,848 545.944,713	24.41 1
7	345.108,848 545.944,713	8	345.118,564 545.937,404	12.15 8	8	345.118,564 545.937,404	9	345.131,287 545.932,57	13.61	9	345.131,287 545.932,57	10	345.140,462 545.935,405	9.603
10	345.140,462 545.935,405	11	345.144,443 545.938,474	5.027	11	345.144,443 545.938,474	12	345.147,799 545.942,309	5.096	12	345.147,799 545.942,309	13	345.153,847 545.949,985	9.772

Punct început	X / Y	Punct sfârșit	X / Y	Lungime segment	Punct început	X / Y	Punct sfârșit	X / Y	Lungime segment	Punct început	X / Y	Punct sfârșit	X / Y	Lungime segment
13	345.153,847 545.949,985	14	345.161,363 545.959,092	11.808	14	345.161,363 545.959,092	15	345.165,129 545.966,297	8.13	15	345.165,129 545.966,297	16	345.166,395 545.968,718	2.732
16	345.166,395 545.968,718	17	345.166,018 545.972,102	3.405	17	345.166,018 545.972,102	18	345.166,819 545.975,818	3.801	18	345.166,819 545.975,818	19	345.167,76 545.980,182	4.464
19	345.167,76 545.980,182	20	345.173,804 545.999,628	20.364	20	345.173,804 545.999,628	21	345.173,566 546.001,356	1.744	21	345.173,566 546.001,356	22	345.173,161 546.004,304	2.976
22	345.173,161 546.004,304	23	345.174,739 546.013,094	8.931	23	345.174,739 546.013,094	24	345.172,639 546.016,509	4.009	24	345.172,639 546.016,509	25	345.167,982 546.017,862	4.85
25	345.167,982 546.017,862	26	345.162,248 546.019,527	5.971	26	345.162,248 546.019,527	27	345.154,677 546.013,778	9.506	27	345.154,677 546.013,778	28	345.151,901 546.013,492	2.791
28	345.151,901 546.013,492	29	345.148,894 546.013,182	3.023	29	345.148,894 546.013,182	30	345.143,952 546.012,995	4.946	30	345.143,952 546.012,995	31	345.138,404 546.013,271	5.555
31	345.138,404 546.013,271	32	345.132,192 546.015,134	6.485	32	345.132,192 546.015,134	33	345.125,509 546.017,323	7.032	33	345.125,509 546.017,323	34	345.110,559 546.021,827	15.614
34	345.110,559 546.021,827	35	345.105,899 546.023,833	5.073	35	345.105,899 546.023,833	36	345.102,686 546.025,807	3.771	36	345.102,686 546.025,807	37	345.093,758 546.031,403	10.537
37	345.093,758 546.031,403	38	345.086,362 546.036,116	8.77	38	345.086,362 546.036,116	39	345.079,465 546.040,659	8.259	39	345.079,465 546.040,659	40	345.077,586 546.041,908	2.256
40	345.077,586 546.041,908	41	345.067,69 546.048,489	11.884	41	345.067,69 546.048,489	42	345.059,997 546.053,907	9.409	42	345.059,997 546.053,907	43	345.049,133 546.061,729	13.387
43	345.049,133 546.061,729	44	345.042,753 546.067,007	8.28	44	345.042,753 546.067,007	45	345.035,386 546.072,447	9.158	45	345.035,386 546.072,447	46	345.029,122 546.077,069	7.785
46	345.029,122 546.077,069	47	345.029,315 546.077,554	0.522	47	345.029,315 546.077,554	48	345.029,348 546.077,875	0.323	48	345.029,348 546.077,875	49	345.001,539 546.095,305	32.82
49	345.001,539 546.095,305	50	344.969,572 546.111,191	35.697	50	344.969,572 546.111,191	51	344.956,198 546.124,736	19.035	51	344.956,198 546.124,736	52	344.954,365 546.124,535	1.844
52	344.954,365 546.124,535	53	344.956,599 546.121,204	4.011	53	344.956,599 546.121,204	54	344.958,962 546.117,679	4.244	54	344.958,962 546.117,679	55	344.962,811 546.112,693	6.299
55	344.962,811 546.112,693	56	344.974,195 546.097,956	18.622	56	344.974,195 546.097,956	57	344.986,374 546.083,173	19.154	57	344.986,374 546.083,173	58	344.986,441 546.083,087	0.109
58	344.986,441 546.083,087	59	344.991,612 546.076,059	8.725	59	344.991,612 546.076,059	60	344.991,63 546.076,035	0.03	60	344.991,63 546.076,035	61	344.995,254 546.070,952	6.243
61	344.995,254 546.070,952	62	344.995,4 546.070,714	0.279	62	344.995,4 546.070,714	63	344.999,997 546.061,874	9.964	63	344.999,997 546.061,874	64	345.000,002 546.061,865	0.01
64	345.000,002 546.061,865	65	345.003,099 546.055,835	6.779	65	345.003,099 546.055,835	66	345.005,819 546.050,539	5.954	66	345.005,819 546.050,539	67	345.012,784 546.038,152	14.211
67	345.012,784 546.038,152	68	345.012,822 546.038,08	0.081	68	345.012,822 546.038,08	69	345.016,041 546.031,767	7.086	69	345.016,041 546.031,767	70	345.023,266 546.019,961	13.841
70	345.023,266 546.019,961	71	345.023,268 546.019,958	0.004	71	345.023,268 546.019,958	72	345.030,782 546.007,626	14.441	72	345.030,782 546.007,626	73	345.030,832 546.007,539	0.1
73	345.030,832 546.007,539	74	345.034,915 546.000,015	8.56	74	345.034,915 546.000,015	75	345.035,024 545.999,777	0.262	75	345.035,024 545.999,777	76	345.038,211 545.991,465	8.902
76	345.038,211 545.991,465	77	345.038,249 545.991,356	0.115	77	345.038,249 545.991,356	78	345.040,396 545.984,615	7.075	78	345.040,396 545.984,615	79	345.040,406 545.984,584	0.033
79	345.040,406 545.984,584	80	345.042,609 545.977,26	7.648	80	345.042,609 545.977,26	81	345.042,647 545.977,115	0.15	81	345.042,647 545.977,115	82	345.047,119 545.956,855	20.748
82	345.047,119 545.956,855	83	345.047,617 545.954,598	2.311	83	345.047,617 545.954,598	84	345.047,823 545.953,667	0.954	84	345.047,823 545.953,667	85	345.047,842 545.953,569	0.1
85	345.047,842 545.953,569	86	345.050,703 545.936,598	17.21	86	345.050,703 545.936,598	87	345.050,861 545.935,684	0.928	87	345.050,861 545.935,684	1	345.056,114 545.934,802	5.327

** Lungimile segmentelor sunt determinate în planul de proiecție Stereo 70 și sunt rotunjite la 1 milimetru.

*** Distanța dintre puncte este formată din segmente cumulate ce sunt mai mici decât valoarea 1 milimetru.

**DATE DESPRE IMOBILUL NR. 3262**

Oficiul de Cadastru și Publicitate Imobiliară ALBA
Biroul de Cadastru și Publicitate Imobiliară Campeni

A. Partea I. Descrierea imobilului

TEREN Extravilan

Nr. CF vechi:100 SĂCĂTURĂ

Adresa: Jud. Alba

Nr. Crt	Nr cadastral Nr. topografic	Suprafața* (mp)	Observații / Referințe
A1		7.210	Sector cadastral:38 Teren imprejmuit; Parte din CF 70170 Pe teren exista 1 stalp de electricitate.

B. Partea II. Proprietari și acte

Inscrieri privitoare la dreptul de proprietate și alte drepturi reale		Referințe
1715 / 08/10/2001		
Act Notarial nr. 256 din 2001, din 01/01/2001 emis de NP I Bartoc;		
B1	Intabulare, drept de PROPRIETATE, dobandit prin Succesiune, cota actuala 10/40, cota initiala 78/2304 1) TOADER MARIA , n. Carja <i>OBSERVATII: (provenita din conversia CF 100 SĂCĂTURĂ)</i>	A1
B2	Intabulare, drept de PROPRIETATE, dobandit prin Succesiune, cota actuala 15/40, cota initiala 117/2304 1) TOADER ADRIAN-SABIN , lui Sabin <i>OBSERVATII: (provenita din conversia CF 100 SĂCĂTURĂ)</i>	A1
B3	Intabulare, drept de PROPRIETATE, dobandit prin Succesiune, cota actuala 15/40, cota initiala 117/2304 1) TOADER PETRICĂ- MARIUS , lui Sabin <i>OBSERVATII: (provenita din conversia CF 100 SĂCĂTURĂ)</i>	A1

C. Partea III. SARCINI

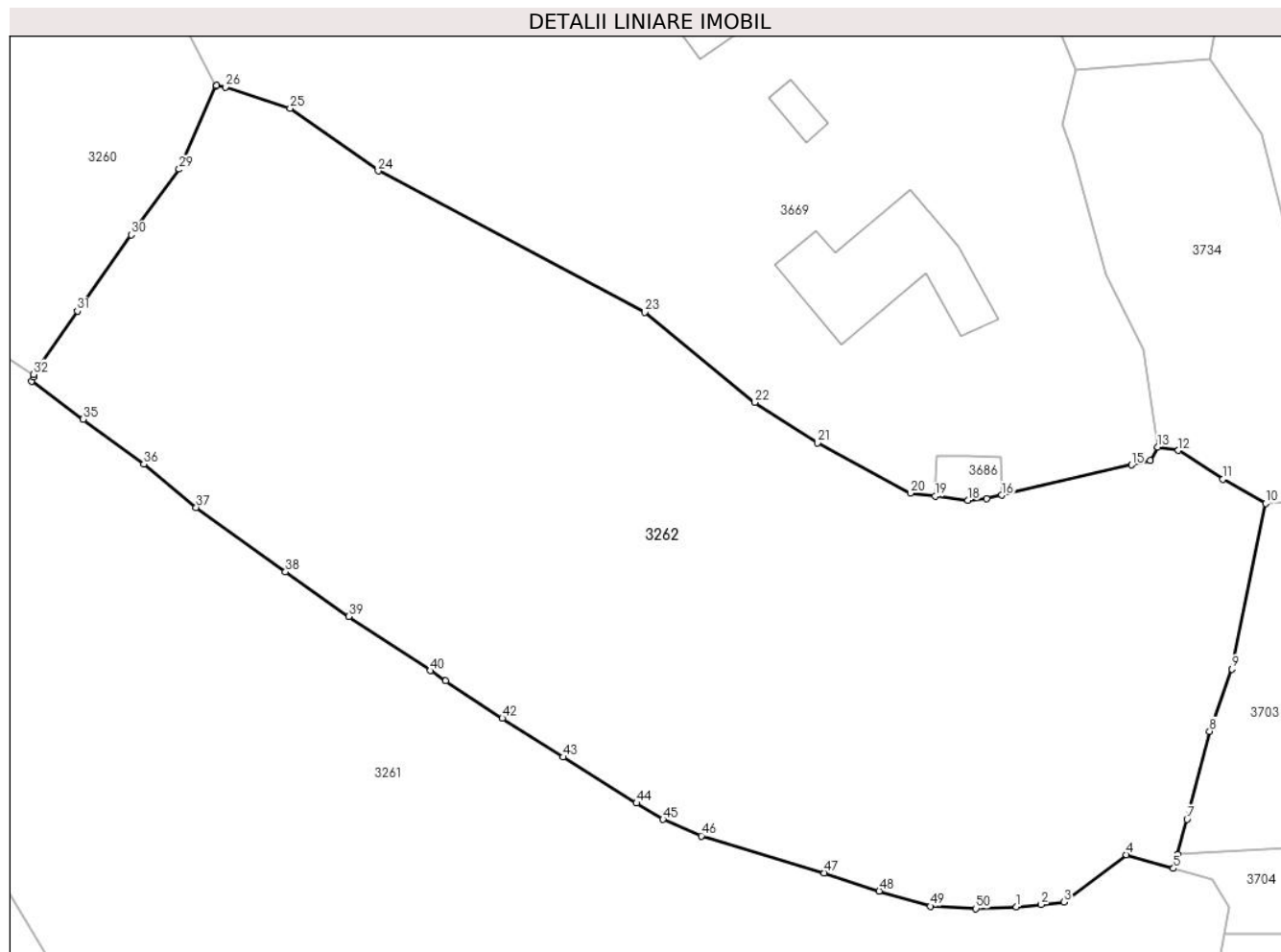
Inscrieri privind dezmembramintele dreptului de proprietate, drepturi reale de garanție și sarcini		Referințe
804 / 09/06/1942		
Act Notarial nr. 0, din 01/01/1942 emis de Notariatul de Stat Local Cîmpeni;		
C1	Intabulare, drept de UZUFRUCT VIAGER, cota actuala 1/1 1) BODEA SAMFIRA , văduva lui Toader Nicolae lui Gheorghe <i>OBSERVATII: (provenita din conversia CF 100 SĂCĂTURĂ)</i>	A1
730 / 10/07/1974		
Act Notarial nr. 0, din 01/01/1974 emis de Notariatul de Stat Local Cîmpeni;		
C2	Intabulare, drept de UZsarcina de întreținere completă pe tot timpul vieții 1) TOADER PETRU , și soția 2) TOADER SABINA <i>OBSERVATII: (provenita din conversia CF 100 SĂCĂTURĂ)</i>	A1

Anexa Nr. 1 La Partea I

Teren

Nr cadastral	Suprafața (mp)*	Observații / Referințe
	7.210	Parte din CF 70170 Pe teren exista 1 stalp de electricitate.

* Suprafața este determinată în planul de proiecție Stereo 70.



Date referitoare la teren

Crt	Categorie folosință	Intravilan	Suprafața (mp)	Tarla	Parcelă	Nr. topo	Observații / Referințe
1	pasune	NU	3.444	-	-	-	PASUNE IMPADURITA
2	pasune	NU	85	-	-	-	PASUNE IMPADURITA
3	pasune	NU	631	-	-	-	PASUNE IMPADURITA
4	faneata	NU	3.000	-	-	-	
5	drum	NU	50	-	-	-	

Lungime Segmente

1) Valorile lungimilor segmentelor sunt obținute din proiecție în plan.

Punct început	X / Y	Punct sfârșit	X / Y	Lungime segment	Punct început	X / Y	Punct sfârșit	X / Y	Lungime segment	Punct început	X / Y	Punct sfârșit	X / Y	Lungime segment
1	345.148,894 546.013,182	2	345.151,901 546.013,492	3.023	2	345.151,901 546.013,492	3	345.154,677 546.013,778	2.791	3	345.154,677 546.013,778	4	345.162,248 546.019,527	9.506
4	345.162,248 546.019,527	5	345.167,982 546.017,862	5.971	5	345.167,982 546.017,862	6	345.168,462 546.019,598	1.801	6	345.168,462 546.019,598	7	345.169,638 546.023,851	4.413
7	345.169,638 546.023,851	8	345.172,383 546.034,533	11.029	8	345.172,383 546.034,533	9	345.175,114 546.042,091	8.036	9	345.175,114 546.042,091	10	345.179,198 546.062,2	20.52

Punct început	X / Y	Punct sfârșit	X / Y	Lungime segment	Punct început	X / Y	Punct sfârșit	X / Y	Lungime segment	Punct început	X / Y	Punct sfârșit	X / Y	Lungime segment
10	345.179,198 546.062,2	11	345.174,013 546.065,174	5.977	11	345.174,013 546.065,174	12	345.168,581 546.068,642	6.445	12	345.168,581 546.068,642	13	345.166,068 546.069,062	2.548
13	345.166,068 546.069,062	14	345.165,162 546.067,429	1.867	14	345.165,162 546.067,429	15	345.162,879 546.066,897	2.344	15	345.162,879 546.066,897	16	345.147,093 546.063,217	16.209
16	345.147,093 546.063,217	17	345.145,246 546.062,787	1.896	17	345.145,246 546.062,787	18	345.143,001 546.062,607	2.252	18	345.143,001 546.062,607	19	345.138,981 546.063,088	4.049
19	345.138,981 546.063,088	20	345.135,986 546.063,446	3.016	20	345.135,986 546.063,446	21	345.124,697 546.069,572	12.844	21	345.124,697 546.069,572	22	345.117,062 546.074,477	9.075
22	345.117,062 546.074,477	23	345.103,668 546.085,428	17.301	23	345.103,668 546.085,428	24	345.071,275 546.102,59	36.658	24	345.071,275 546.102,59	25	345.060,554 546.110,215	13.156
25	345.060,554 546.110,215	26	345.052,683 546.112,794	8.283	26	345.052,683 546.112,794	27	345.051,617 546.112,964	1.079	27	345.051,617 546.112,964	28	345.051,497 546.112,904	0.134
28	345.051,497 546.112,904	29	345.047,069 546.102,808	11.024	29	345.047,069 546.102,808	30	345.041,243 546.094,833	9.876	30	345.041,243 546.094,833	31	345.034,695 546.085,564	11.349
31	345.034,695 546.085,564	32	345.029,348 546.077,875	9.365	32	345.029,348 546.077,875	33	345.029,315 546.077,554	0.323	33	345.029,315 546.077,554	34	345.029,122 546.077,069	0.522
34	345.029,122 546.077,069	35	345.035,386 546.072,447	7.785	35	345.035,386 546.072,447	36	345.042,753 546.067,007	9.158	36	345.042,753 546.067,007	37	345.049,133 546.061,729	8.28
37	345.049,133 546.061,729	38	345.059,997 546.053,907	13.387	38	345.059,997 546.053,907	39	345.067,69 546.048,489	9.409	39	345.067,69 546.048,489	40	345.077,586 546.041,908	11.884
40	345.077,586 546.041,908	41	345.079,465 546.040,659	2.256	41	345.079,465 546.040,659	42	345.086,362 546.036,116	8.259	42	345.086,362 546.036,116	43	345.093,758 546.031,403	8.77
43	345.093,758 546.031,403	44	345.102,686 546.025,807	10.537	44	345.102,686 546.025,807	45	345.105,899 546.023,833	3.771	45	345.105,899 546.023,833	46	345.110,559 546.021,827	5.073
46	345.110,559 546.021,827	47	345.125,509 546.017,323	15.614	47	345.125,509 546.017,323	48	345.132,192 546.015,134	7.032	48	345.132,192 546.015,134	49	345.138,404 546.013,271	6.485
49	345.138,404 546.013,271	50	345.143,952 546.012,995	5.555	50	345.143,952 546.012,995	1	345.148,894 546.013,182	4.946					

** Lungimile segmentelor sunt determinate în planul de proiecție Stereo 70 și sunt rotunjite la 1 milimetru.

*** Distanța dintre puncte este formată din segmente cumulate ce sunt mai mici decât valoarea 1 milimetru.

**DATE DESPRE IMOBILUL NR. 3263**

Oficiul de Cadastru și Publicitate Imobiliară ALBA
Biroul de Cadastru și Publicitate Imobiliară Campeni

A. Partea I. Descrierea imobilului

TEREN Extravilan

Nr. CF vechi:100 SĂCĂTURĂ

Adresa: Jud. Alba

Nr. Crt	Nr cadastral Nr. topografic	Suprafața* (mp)	Observații / Referințe
A1		12.452	Sector cadastral:38 Teren neimprejmuț; Parte din CF 70170 Pe teren exista 1 stalp de electricitate.

B. Partea II. Proprietari și acte

Inscrieri privitoare la dreptul de proprietate și alte drepturi reale		Referințe
1715 / 08/10/2001		
Act Notarial nr. 256 din 2001, din 01/01/2001 emis de NP I Bartoc;		
B1	Intabulare, drept de PROPRIETATE, dobândit prin Succesiune, cota actuala 10/40, cota initiala 78/2304 1) TOADER MARIA , n. Carja <i>OBSERVATII: (provenita din conversia CF 100 SĂCĂTURĂ)</i>	A1
B2	Intabulare, drept de PROPRIETATE, dobândit prin Succesiune, cota actuala 15/40, cota initiala 117/2304 1) TOADER ADRIAN-SABIN , lui Sabin <i>OBSERVATII: (provenita din conversia CF 100 SĂCĂTURĂ)</i>	A1
B3	Intabulare, drept de PROPRIETATE, dobândit prin Succesiune, cota actuala 15/40, cota initiala 117/2304 1) TOADER PETRICĂ- MARIUS , lui Sabin <i>OBSERVATII: (provenita din conversia CF 100 SĂCĂTURĂ)</i>	A1

C. Partea III. SARCINI

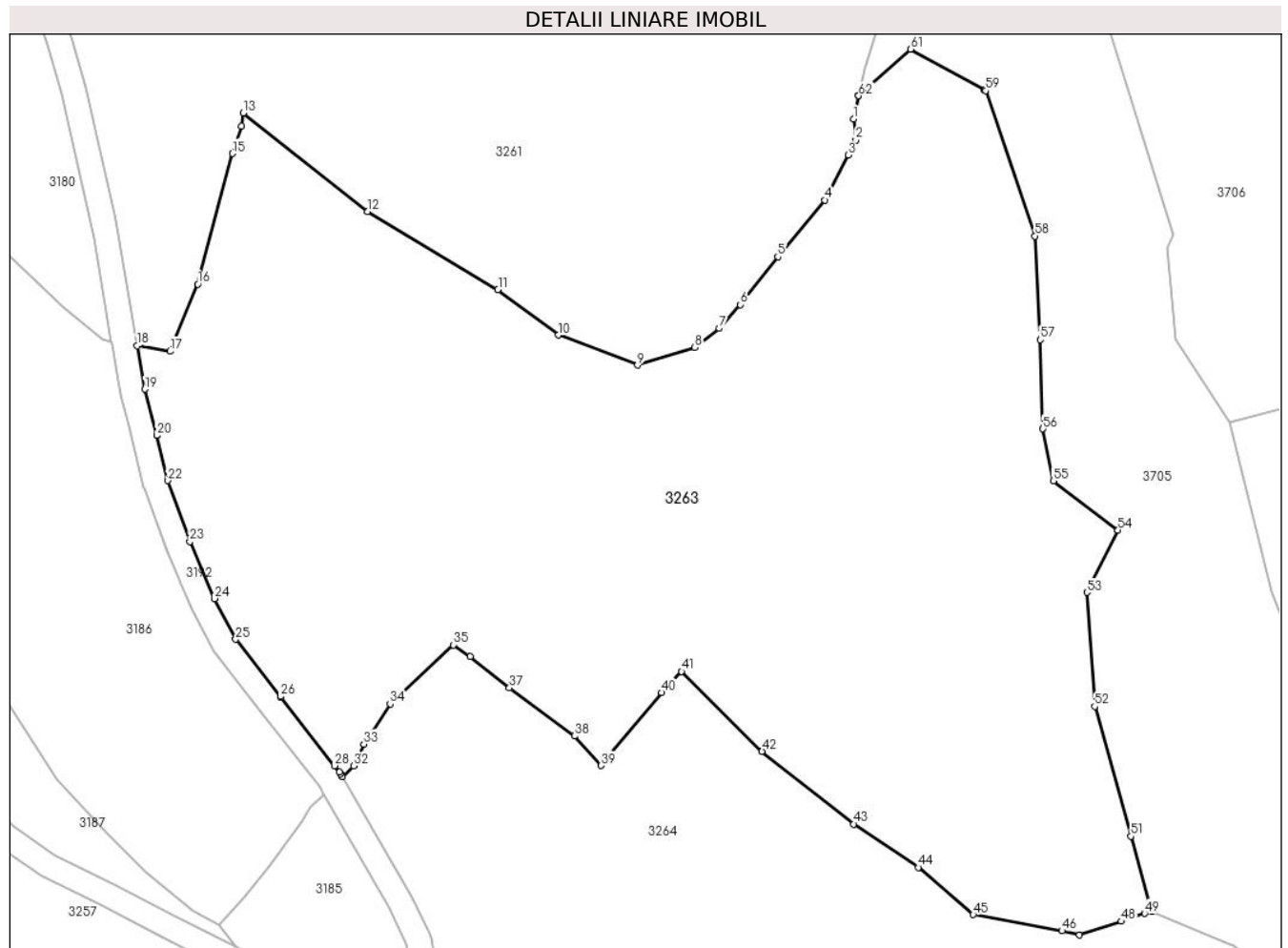
Inscrieri privind dezmembramintele dreptului de proprietate, drepturi reale de garanție și sarcini		Referințe
804 / 09/06/1942		
Act Notarial nr. 0, din 01/01/1942 emis de Notariatul de Stat Local Cîmpeni;		
C1	Intabulare, drept de UZUFRACT VIAGER, cota actuala 1/1 1) BODEA SAMFIRA , văduva lui Toader Nicolae lui Gheorghe <i>OBSERVATII: (provenita din conversia CF 100 SĂCĂTURĂ)</i>	A1
730 / 10/07/1974		
Act Notarial nr. 0, din 01/01/1974 emis de Notariatul de Stat Local Cîmpeni;		
C2	Intabulare, drept de UZsarcina de întreținere completă pe tot timpul vieții 1) TOADER PETRU , și soția 2) TOADER SABINA <i>OBSERVATII: (provenita din conversia CF 100 SĂCĂTURĂ)</i>	A1

Anexa Nr. 1 La Partea I

Teren

Nr cadastral	Suprafața (mp)*	Observații / Referințe
	12.452	Parte din CF 70170 Pe teren exista 1 stalp de electricitate.

* Suprafața este determinată în planul de proiecție Stereo 70.



Date referitoare la teren

Crt	Categorie folosință	Intravilan	Suprafața (mp)	Tarla	Parcelă	Nr. topo	Observații / Referințe
1	pasune	NU	6.274	-	-	-	
2	faneata	NU	6.178	-	-	-	

Lungime Segmente

1) Valorile lungimilor segmentelor sunt obținute din proiecție în plan.

Punct început	X / Y	Punct sfârșit	X / Y	Lungime segment	Punct început	X / Y	Punct sfârșit	X / Y	Lungime segment	Punct început	X / Y	Punct sfârșit	X / Y	Lungime segment
1	345.166,018 545.972,102	2	345.166,395 545.968,718	3.405	2	345.166,395 545.968,718	3	345.165,129 545.966,297	2.732	3	345.165,129 545.966,297	4	345.161,363 545.959,092	8.13
4	345.161,363 545.959,092	5	345.153,847 545.949,985	11.808	5	345.153,847 545.949,985	6	345.147,799 545.942,309	9.772	6	345.147,799 545.942,309	7	345.144,443 545.938,474	5.096
7	345.144,443 545.938,474	8	345.140,462 545.935,405	5.027	8	345.140,462 545.935,405	9	345.131,287 545.932,57	9.603	9	345.131,287 545.932,57	10	345.118,564 545.937,404	13.61
10	345.118,564 545.937,404	11	345.108,848 545.944,713	12.158	11	345.108,848 545.944,713	12	345.087,892 545.957,232	24.411	12	345.087,892 545.957,232	13	345.067,856 545.973,043	25.523
13	345.067,856 545.973,043	14	345.067,611 545.970,938	2.119	14	345.067,611 545.970,938	15	345.066,143 545.966,546	4.631	15	345.066,143 545.966,546	16	345.060,59 545.945,582	21.687

Punct început	X / Y	Punct sfârșit	X / Y	Lungime segment	Punct început	X / Y	Punct sfârșit	X / Y	Lungime segment	Punct început	X / Y	Punct sfârșit	X / Y	Lungime segment
16	345.060,59 545.945,582	17	345.056,114 545.934,802	11.67 2	17	345.056,114 545.934,802	18	345.050,861 545.935,684	5.327	18	345.050,861 545.935,684	19	345.052,07 545.928,73	7.058
19	345.052,07 545.928,73	20	345.053,994 545.921,295	7.68	20	345.053,994 545.921,295	21	345.053,999 545.921,273	0.023	21	345.053,999 545.921,273	22	345.055,787 545.914,037	7.454
22	345.055,787 545.914,037	23	345.059,31 545.904,249	10.40 3	23	345.059,31 545.904,249	24	345.063,278 545.895,092	9.98	24	345.063,278 545.895,092	25	345.066,695 545.888,558	7.374
25	345.066,695 545.888,558	26	345.073,917 545.879,378	11.68	26	345.073,917 545.879,378	27	345.073,924 545.879,369	0.011	27	345.073,924 545.879,369	28	345.082,57 545.868,259	14.07 8
28	345.082,57 545.868,259	29	345.083,383 545.867,215	1.323	29	345.083,383 545.867,215	30	345.083,535 545.866,988	0.273	30	345.083,535 545.866,988	31	345.083,814 545.866,506	0.557
31	345.083,814 545.866,506	32	345.085,658 545.868,258	2.544	32	345.085,658 545.868,258	33	345.087,269 545.871,724	3.822	33	345.087,269 545.871,724	34	345.091,514 545.878,168	7.717
34	345.091,514 545.878,168	35	345.101,665 545.887,658	13.89 6	35	345.101,665 545.887,658	36	345.104,389 545.885,803	3.296	36	345.104,389 545.885,803	37	345.110,674 545.880,768	8.053
37	345.110,674 545.880,768	38	345.121,157 545.873,039	13.02 4	38	345.121,157 545.873,039	39	345.125,422 545.868,281	6.39	39	345.125,422 545.868,281	40	345.135,159 545.879,994	15.23 2
40	345.135,159 545.879,994	41	345.138,369 545.883,395	4.677	41	345.138,369 545.883,395	42	345.151,313 545.870,565	18.22 5	42	345.151,313 545.870,565	43	345.166,055 545.858,903	18.79 7
43	345.166,055 545.858,903	44	345.176,46 545.851,938	12.52 1	44	345.176,46 545.851,938	45	345.185,258 545.844,348	11.62	45	345.185,258 545.844,348	46	345.199,54 545.841,739	14.51 8
46	345.199,54 545.841,739	47	345.202,34 545.841,08	2.877	47	345.202,34 545.841,08	48	345.209,057 545.843,272	7.066	48	345.209,057 545.843,272	49	345.212,831 545.844,544	3.983
49	345.212,831 545.844,544	50	345.213,961 545.844,859	1.173	50	345.213,961 545.844,859	51	345.210,628 545.856,941	12.53 3	51	345.210,628 545.856,941	52	345.204,794 545.877,77	21.63 1
52	345.204,794 545.877,77	53	345.203,544 545.896,1	18.37 3	53	345.203,544 545.896,1	54	345.208,544 545.906,098	11.17 9	54	345.208,544 545.906,098	55	345.198,126 545.914,013	13.08 4
55	345.198,126 545.914,013	56	345.196,46 545.922,345	8.497	56	345.196,46 545.922,345	57	345.196,017 545.936,648	14.31	57	345.196,017 545.936,648	58	345.195,183 545.953,312	16.68 5
58	345.195,183 545.953,312	59	345.187,266 545.976,641	24.63 6	59	345.187,266 545.976,641	60	345.187,12 545.976,721	0.166	60	345.187,12 545.976,721	61	345.175,181 545.983,306	13.63 5
61	345.175,181 545.983,306	62	345.166,847 545.975,808	11.21 1	62	345.166,847 545.975,808	63	345.166,819 545.975,818	0.03	63	345.166,819 545.975,818	1	345.166,018 545.972,102	3.801

** Lungimile segmentelor sunt determinate în planul de proiecție Stereo 70 și sunt rotunjite la 1 milimetru.

*** Distanța dintre puncte este formată din segmente cumulate ce sunt mai mici decât valoarea 1 milimetru.

**DATE DESPRE IMOBILUL NR. 3264**

Oficiul de Cadastru și Publicitate Imobiliară ALBA
Biroul de Cadastru și Publicitate Imobiliară Campeni

A. Partea I. Descrierea imobilului

Nr. CF vechi: 498, 104, 903(70174, 70175),
1187

Nr. topografic: 630, 632/2, 631, 769/2,
772/2, 773/2, 635

TEREN Extravilan

Adresa: Jud. Alba

Nr. Crt	Nr cadastral Nr. topografic	Suprafața* (mp)	Observații / Referințe
A1		12.639	Sector cadastral: 38 Teren împrejmuit; Parte din Cartea Funciara veche nr. 498, 104, 903(70174, 70175), 1187 Sacatura, cu nr. topografic vechi 630, 632/2, 631, 769/2, 772/2, 773/2, 635. Configuratia imobilului stabilita conform identificarii in teren si a masuratorilor efectuate nu corespunde cu situatia tehnica a imobilului din cartea funciara veche, conform ordinul ANCP nr. 600/2023. Pe teren exista 1 stalp de electricitate.

B. Partea II. Proprietari și acte

Inscrieri privitoare la dreptul de proprietate și alte drepturi reale		Referințe
3264 / 12/03/2024		
Act Normativ nr. 7, din 13/03/1996 emis de PARLAMENT;		
B1	Intabulare, drept de PROPRIETATE, dobandit prin Lege, cota actuala 1/1, cota initiala 1/1 1) NEIDENTIFICAT NEIDENTIFICAT	A1
Act Administrativ nr. 1098, din 06/03/2024 emis de COMUNA VADU MOȚILOR;		
B2	Se noteaza posesia factica in favoarea lui Bodea Cornel-Gheorghe 1) BODEA CORNEL-GHEORGHE	A1

C. Partea III. SARCINI .

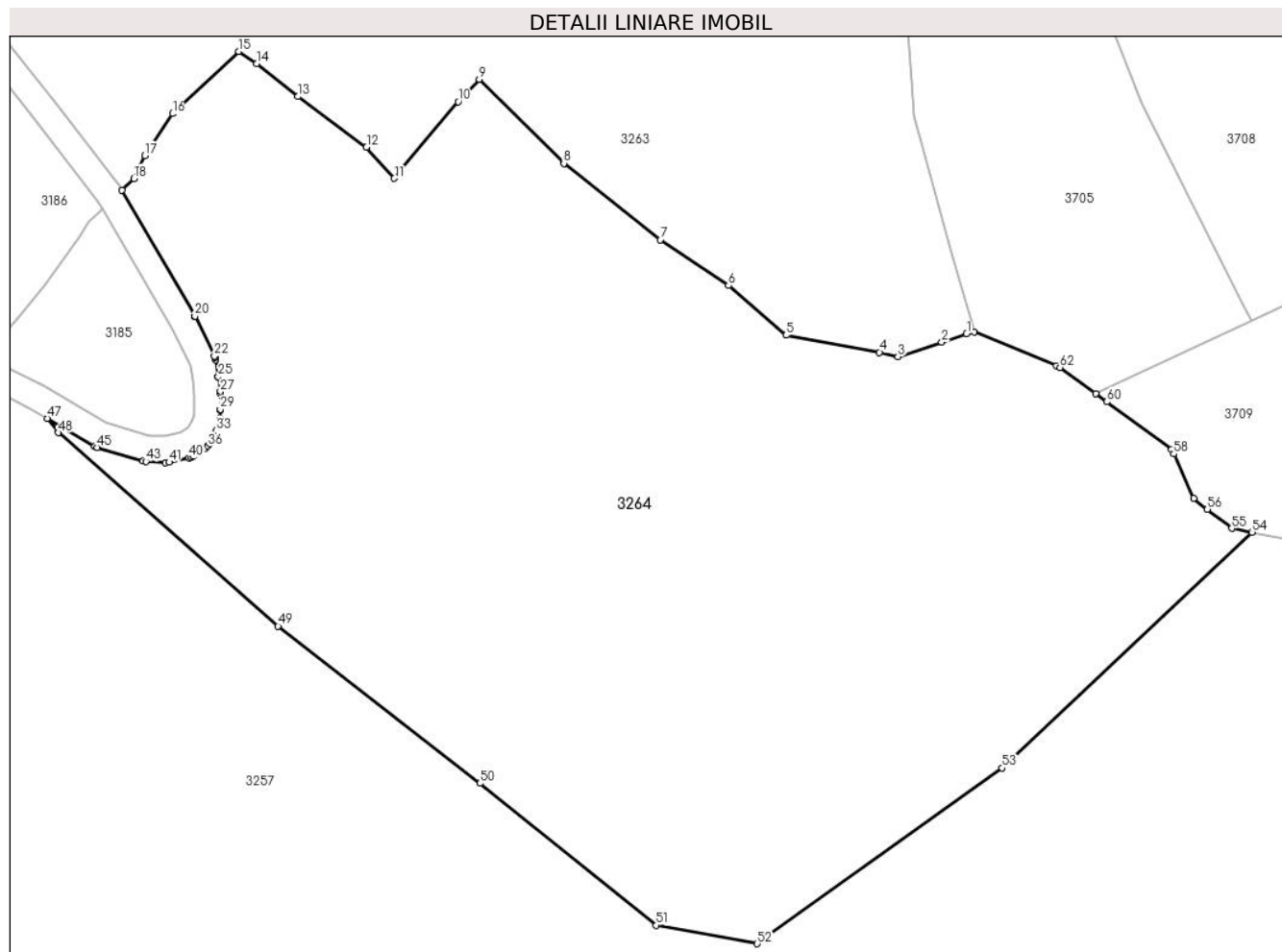
Inscrieri privind dezmembramintele dreptului de proprietate, drepturi reale de garanție și sarcini	Referințe
NU SUNT	

Anexa Nr. 1 La Partea I

Teren

Nr cadastral	Suprafața (mp)*	Observații / Referințe
	12.639	Parte din Cartea Funciara veche nr.498, 104, 903(70174, 70175), 1187 Sacatura, cu nr. topografic vechi 630, 632/2, 631, 769/2, 772/2, 773/2, 635. Configuratia imobilului stabilita conform identificarii in teren si a masuratorilor efectuate nu corespunde cu situatia tehnica a imobilului din cartea funciara veche, conform ordinul ANCPi nr. 600/2023. Pe teren exista 1 stalp de electricitate.

* Suprafața este determinată în planul de proiecție Stereo 70.



Date referitoare la teren

Crt	Categorie folosință	Intra vilan	Suprafața (mp)	Tarla	Parcelă	Nr. topo	Observații / Referințe
1	faneata	NU	12.639	-	-	-	

Lungime Segmente

1) Valorile lungimilor segmentelor sunt obținute din proiecție în plan.

Punct început	X / Y	Punct sfârșit	X / Y	Lungime segment	Punct început	X / Y	Punct sfârșit	X / Y	Lungime segment	Punct început	X / Y	Punct sfârșit	X / Y	Lungime segment
1	345.212,831 545.844,544	2	345.209,057 545.843,272	3.983	2	345.209,057 545.843,272	3	345.202,34 545.841,08	7.066	3	345.202,34 545.841,08	4	345.199,54 545.841,739	2.877
4	345.199,54 545.841,739	5	345.185,258 545.844,348	14.518	5	345.185,258 545.844,348	6	345.176,46 545.851,938	11.62	6	345.176,46 545.851,938	7	345.166,055 545.858,903	12.521
7	345.166,055 545.858,903	8	345.151,313 545.870,565	18.797	8	345.151,313 545.870,565	9	345.138,369 545.883,395	18.225	9	345.138,369 545.883,395	10	345.135,159 545.879,994	4.677
10	345.135,159 545.879,994	11	345.125,422 545.868,281	15.232	11	345.125,422 545.868,281	12	345.121,157 545.873,039	6.39	12	345.121,157 545.873,039	13	345.110,674 545.880,768	13.024

Punct început	X / Y	Punct sfârșit	X / Y	Lungime segment	Punct început	X / Y	Punct sfârșit	X / Y	Lungime segment	Punct început	X / Y	Punct sfârșit	X / Y	Lungime segment
13	345.110,674 545.880,768	14	345.104,389 545.885,803	8.053	14	345.104,389 545.885,803	15	345.101,665 545.887,658	3.296	15	345.101,665 545.887,658	16	345.091,514 545.878,168	13.896
16	345.091,514 545.878,168	17	345.087,269 545.871,724	7.717	17	345.087,269 545.871,724	18	345.085,658 545.868,258	3.822	18	345.085,658 545.868,258	19	345.083,814 545.866,506	2.544
19	345.083,814 545.866,506	20	345.094,939 545.847,275	22.217	20	345.094,939 545.847,275	21	345.095,004 545.847,152	0.139	21	345.095,004 545.847,152	22	345.097,922 545.841,185	6.642
22	345.097,922 545.841,185	23	345.098,031 545.840,911	0.295	23	345.098,031 545.840,911	24	345.098,099 545.840,625	0.294	24	345.098,099 545.840,625	25	345.098,517 545.838,037	2.622
25	345.098,517 545.838,037	26	345.098,52 545.838,016	0.021	26	345.098,52 545.838,016	27	345.098,864 545.835,741	2.301	27	345.098,864 545.835,741	28	345.098,886 545.835,406	0.336
28	345.098,886 545.835,406	29	345.098,843 545.833,044	2.362	29	345.098,843 545.833,044	30	345.098,839 545.832,947	0.097	30	345.098,839 545.832,947	31	345.098,753 545.831,659	1.291
31	345.098,753 545.831,659	32	345.098,672 545.831,212	0.454	32	345.098,672 545.831,212	33	345.098,242 545.829,795	1.481	33	345.098,242 545.829,795	34	345.098,067 545.829,388	0.443
34	345.098,067 545.829,388	35	345.097,166 545.827,799	1.827	35	345.097,166 545.827,799	36	345.096,89 545.827,424	0.466	36	345.096,89 545.827,424	37	345.096,536 545.827,123	0.465
37	345.096,536 545.827,123	38	345.094,732 545.825,92	2.168	38	345.094,732 545.825,92	39	345.094,411 545.825,746	0.365	39	345.094,411 545.825,746	40	345.094,063 545.825,633	0.366
40	345.094,063 545.825,633	41	345.091,014 545.824,946	3.125	41	345.091,014 545.824,946	42	345.090,46 545.824,901	0.556	42	345.090,46 545.824,901	43	345.087,455 545.825,072	3.01
43	345.087,455 545.825,072	44	345.087,002 545.825,151	0.46	44	345.087,002 545.825,151	45	345.080,044 545.827,206	7.255	45	345.080,044 545.827,206	46	345.079,593 545.827,402	0.492
46	345.079,593 545.827,402	47	345.072,389 545.831,659	8.368	47	345.072,389 545.831,659	48	345.074,057 545.829,462	2.758	48	345.074,057 545.829,462	49	345.107,661 545.799,927	44.739
49	345.107,661 545.799,927	50	345.138,503 545.775,921	39.083	50	345.138,503 545.775,921	51	345.165,433 545.754,261	34.56	51	345.165,433 545.754,261	52	345.180,858 545.751,449	15.679
52	345.180,858 545.751,449	53	345.218,24 545.778,275	46.011	53	345.218,24 545.778,275	54	345.256,462 545.814,272	52.504	54	345.256,462 545.814,272	55	345.253,341 545.814,85	3.174
55	345.253,341 545.814,85	56	345.249,626 545.817,767	4.723	56	345.249,626 545.817,767	57	345.247,507 545.819,432	2.695	57	345.247,507 545.819,432	58	345.244,487 545.826,225	7.434
58	345.244,487 545.826,225	59	345.244,173 545.826,931	0.773	59	345.244,173 545.826,931	60	345.234,254 545.834,186	12.289	60	345.234,254 545.834,186	61	345.232,537 545.835,442	2.127
61	345.232,537 545.835,442	62	345.227,088 545.839,428	6.751	62	345.227,088 545.839,428	63	345.226,548 545.839,652	0.585	63	345.226,548 545.839,652	64	345.213,961 545.844,859	13.622
64	345.213,961 545.844,859	1	345.212,831 545.844,544	1.173										

** Lungimile segmentelor sunt determinate în planul de proiecție Stereo 70 și sunt rotunjite la 1 milimetru.

*** Distanța dintre puncte este formată din segmente cumulate ce sunt mai mici decât valoarea 1 milimetru.

**DATE DESPRE IMOBILUL NR. 3265**

Oficiul de Cadastru și Publicitate Imobiliară ALBA
Biroul de Cadastru și Publicitate Imobiliară Campeni

A. Partea I. Descrierea imobilului

TEREN Extravilan

Nr. CF vechi:1186

Nr. topografic: 769/1, 772/1, 773/1

Adresa: Jud. Alba

Nr. Crt	Nr cadastral Nr. topografic	Suprafața* (mp)	Observații / Referințe
A1		633	Sector cadastral:38 Teren neimprejmuit; Parte din Cartea Funciara veche nr.1186 Sacatura, cu nr. topografic vechi 769/1, 772/1, 773/1. Configuratia imobilului stabilita conform identificarii in teren si a masuratorilor efectuate nu corespunde cu situatia tehnica a imobilului din cartea funciara veche, conform ordinul ANCP nr. 600/2023.

B. Partea II. Proprietari și acte

Inscrieri privitoare la dreptul de proprietate și alte drepturi reale		Referințe
3265 / 12/03/2024		
Act Normativ nr. 7, din 13/03/1996 emis de PARLAMENT;		
B1	Intabulare, drept de PROPRIETATE, dobandit prin Lege, cota actuala 1/1, cota initiala 1/1 1) NEIDENTIFICAT NEIDENTIFICAT	A1
Act Administrativ nr. 1099, din 06/03/2024 emis de COMUNA VADU MOȚILOR;		
B2	Se noteaza posesia factica in favoarea lui Bodea Mariana-Lidia 1) BODEA MARIANA-LIDIA	A1

C. Partea III. SARCINI .

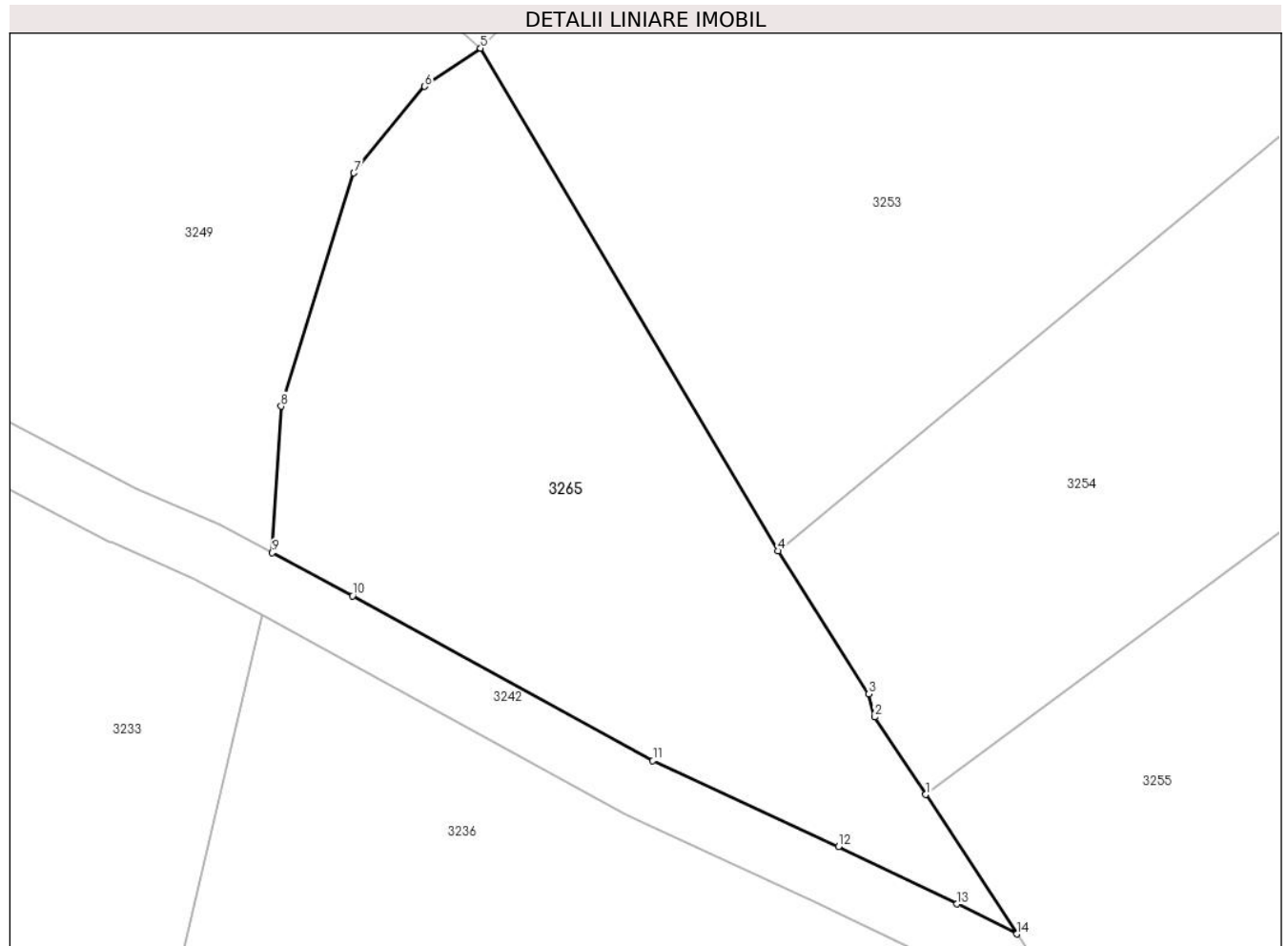
Inscrieri privind dezmembramintele dreptului de proprietate, drepturi reale de garanție și sarcini	Referințe
NU SUNT	

Anexa Nr. 1 La Partea I

Teren

Nr cadastral	Suprafața (mp)*	Observații / Referințe
	633	Parte din Cartea Funciara veche nr.1186 Sacatura, cu nr. topografic vechi 769/1, 772/1, 773/1. Configuratia imobilului stabilita conform identificarii in teren si a masuratorilor efectuate nu corespunde cu situatia tehnica a imobilului din cartea funciara veche, conform ordinul ANCPI nr. 600/2023.

* Suprafața este determinată în planul de proiecție Stereo 70.



Date referitoare la teren

Crt	Categorie folosință	Intramilan	Suprafața (mp)	Tarla	Parcelă	Nr. topo	Observații / Referințe
1	pasune	NU	633	-	-	-	

Lungime Segmente

1) Valorile lungimilor segmentelor sunt obținute din proiecție în plan.

Punct început	X / Y	Punct sfârșit	X / Y	Lungime segment (** (m)
1	344.887,089 545.825,962	2	344.884,543 545.829,845	4.643
2	344.884,543 545.829,845	3	344.884,247 545.830,999	1.191
3	344.884,247 545.830,999	4	344.879,694 545.838,16	8.486
4	344.879,694 545.838,16	5	344.864,781 545.863,326	29.253

Punct început	X / Y	Punct sfârșit	X / Y	Lungime segment (** (m)
5	344.864,781 545.863,326	6	344.861,98 545.861,415	3.391
6	344.861,98 545.861,415	7	344.858,426 545.857,078	5.607
7	344.858,426 545.857,078	8	344.854,783 545.845,399	12.234
8	344.854,783 545.845,399	9	344.854,332 545.838,069	7.344
9	344.854,332 545.838,069	10	344.858,356 545.835,91	4.567
10	344.858,356 545.835,91	11	344.873,413 545.827,656	17.171
11	344.873,413 545.827,656	12	344.882,719 545.823,359	10.25
12	344.882,719 545.823,359	13	344.888,668 545.820,484	6.607
13	344.888,668 545.820,484	14	344.891,66 545.818,985	3.347
14	344.891,66 545.818,985	1	344.887,089 545.825,962	8.341

** Lungimile segmentelor sunt determinate în planul de proiecție Stereo 70 și sunt rotunjite la 1 milimetru.

*** Distanța dintre puncte este formată din segmente cumulate ce sunt mai mici decât valoarea 1 milimetru.

**DATE DESPRE IMOBILUL NR. 3266**

Oficiul de Cadastru și Publicitate Imobiliară ALBA
Biroul de Cadastru și Publicitate Imobiliară Campeni

A. Partea I. Descrierea imobilului

TEREN Extravilan

Nr. CF vechi:1561

Nr. topografic: 791/2/3, 792/2/3

Adresa: Jud. Alba

Nr. Crt	Nr cadastral Nr. topografic	Suprafața* (mp)	Observații / Referințe
A1		621	Sector cadastral:38 Teren neimprejmuit; Parte din Cartea Funciara veche nr.1561 Sacatura

B. Partea II. Proprietari și acte

Inscrieri privitoare la dreptul de proprietate și alte drepturi reale		Referințe
3266 / 12/03/2024		
Act Notarial nr. 585/1999, din 30/03/1999 emis de NP Ioan Burde;		
B1	Intabulare, drept de PROPRIETATEcu titlu intretinere, ca bun comun, dobandit prin Conventie, cota actuala 1/1, cota initiala 1/1 1) STAN IOAN 2) STAN MARIANA-SILVIA	A1

C. Partea III. SARCINI .

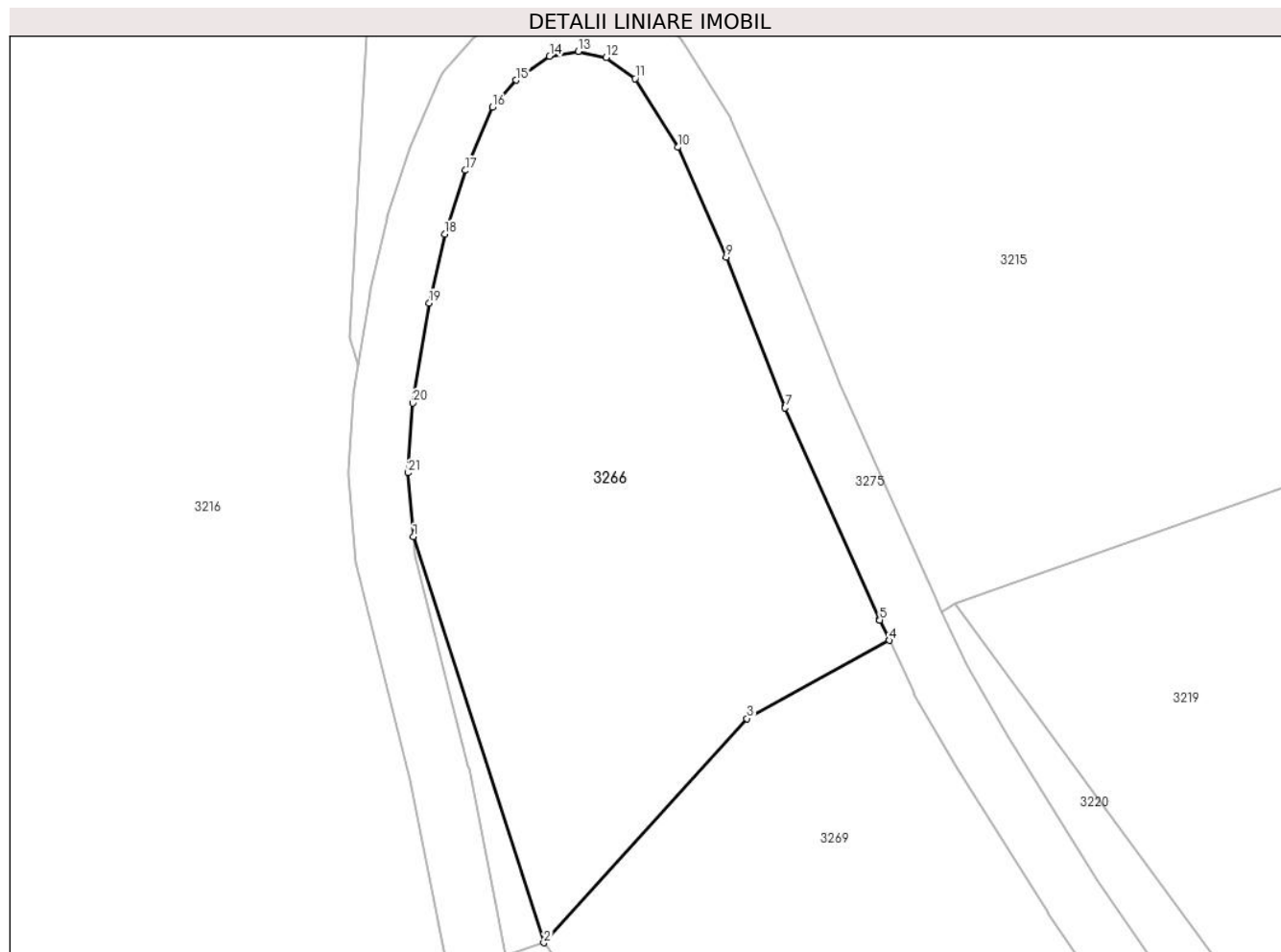
Inscrieri privind dezmembramintele dreptului de proprietate, drepturi reale de garanție și sarcini	Referințe
NU SUNT	

Anexa Nr. 1 La Partea I

Teren

Nr cadastral	Suprafața (mp)*	Observații / Referințe
	621	Parte din Cartea Funciara veche nr.1561 Sacatura

* Suprafața este determinată în planul de proiecție Stereo 70.



Date referitoare la teren

Crt	Categorie folosință	Intravilan	Suprafața (mp)	Tarla	Parcelă	Nr. topo	Observații / Referințe
1	pașune	NU	621	-	-	-	

Lungime Segmente

1) Valorile lungimilor segmentelor sunt obținute din proiecție în plan.

Punct început	X / Y	Punct sfârșit	X / Y	Lungime segment (** (m)
1	344.614,806 545.519,485	2	344.621,36 545.499,108	21.405
3	344.631,572 545.510,359	4	344.638,713 545.514,284	8.149
5	344.638,232 545.515,309	6	344.638,221 545.515,335	0.028
7	344.633,487 545.525,951	8	344.633,461 545.526,015	0.069
9	344.630,519 545.533,515	10	344.628,095 545.539,035	6.029

Punct început	X / Y	Punct sfârșit	X / Y	Lungime segment (** (m)
2	344.621,36 545.499,108	3	344.631,572 545.510,359	15.194
4	344.638,713 545.514,284	5	344.638,232 545.515,309	1.132
6	344.638,221 545.515,335	7	344.633,487 545.525,951	11.624
8	344.633,461 545.526,015	9	344.630,519 545.533,515	8.056
10	344.628,095 545.539,035	11	344.625,939 545.542,485	4.068

Punct început	X / Y	Punct sfârșit	X / Y	Lungime segment (** (m)
11	344.625,939 545.542,485	12	344.624,491 545.543,546	1.795
13	344.623,097 545.543,847	14	344.621,648 545.543,61	1.468
15	344.619,96 545.542,407	16	344.618,786 545.541,05	1.794
17	344.617,418 545.537,877	18	344.616,378 545.534,684	3.358
19	344.615,592 545.531,223	20	344.614,777 545.526,2	5.089
21	344.614,542 545.522,696	1	344.614,806 545.519,485	3.222

Punct început	X / Y	Punct sfârșit	X / Y	Lungime segment (** (m)
12	344.624,491 545.543,546	13	344.623,097 545.543,847	1.426
14	344.621,648 545.543,61	15	344.619,96 545.542,407	2.073
16	344.618,786 545.541,05	17	344.617,418 545.537,877	3.455
18	344.616,378 545.534,684	19	344.615,592 545.531,223	3.549
20	344.614,777 545.526,2	21	344.614,542 545.522,696	3.512

** Lungimile segmentelor sunt determinate în planul de proiecție Stereo 70 și sunt rotunjite la 1 milimetru.

*** Distanța dintre puncte este formată din segmente cumulate ce sunt mai mici decât valoarea 1 milimetru.

**DATE DESPRE IMOBILUL NR. 3267**

Oficiul de Cadastru și Publicitate Imobiliară ALBA
Biroul de Cadastru și Publicitate Imobiliară Campeni

A. Partea I. Descrierea imobilului

TEREN Extravilan

Nr. CF vechi:1394

Nr. topografic: 791/1/1, 792/1/1

Adresa: Jud. Alba

Nr. Crt	Nr cadastral Nr. topografic	Suprafața* (mp)	Observații / Referințe
A1		20	Sector cadastral:38 Teren neimprejmuit; Parte din Cartea Funciara veche nr.1394 Sacatura, cu nr. topografic vechi 791/1/1, 792/1/1. Configuratia imobilului stabilita conform identificarii in teren si a masuratorilor efectuate nu corespunde cu situatia tehnica a imobilului din cartea funciara veche, conform ordinul ANCP nr. 600/2023.

B. Partea II. Proprietari și acte

Inscrieri privitoare la dreptul de proprietate și alte drepturi reale		Referințe
3267 / 12/03/2024		
Act Normativ nr. 7, din 13/03/1996 emis de PARLAMENT;		
B1	Intabulare, drept de PROPRIETATE, dobandit prin Lege, cota actuala 1/1, cota initiala 1/1 1) NEIDENTIFICAT NEIDENTIFICAT	A1
Act Administrativ nr. 1101, din 06/03/2024 emis de COMUNA VADU MOȚILOR;		
B2	Se noteaza posesia factica in favoarea lui Pleșa Călin -Nicolae 1) PLEȘA CĂLIN-NICOLAE	A1

C. Partea III. SARCINI .

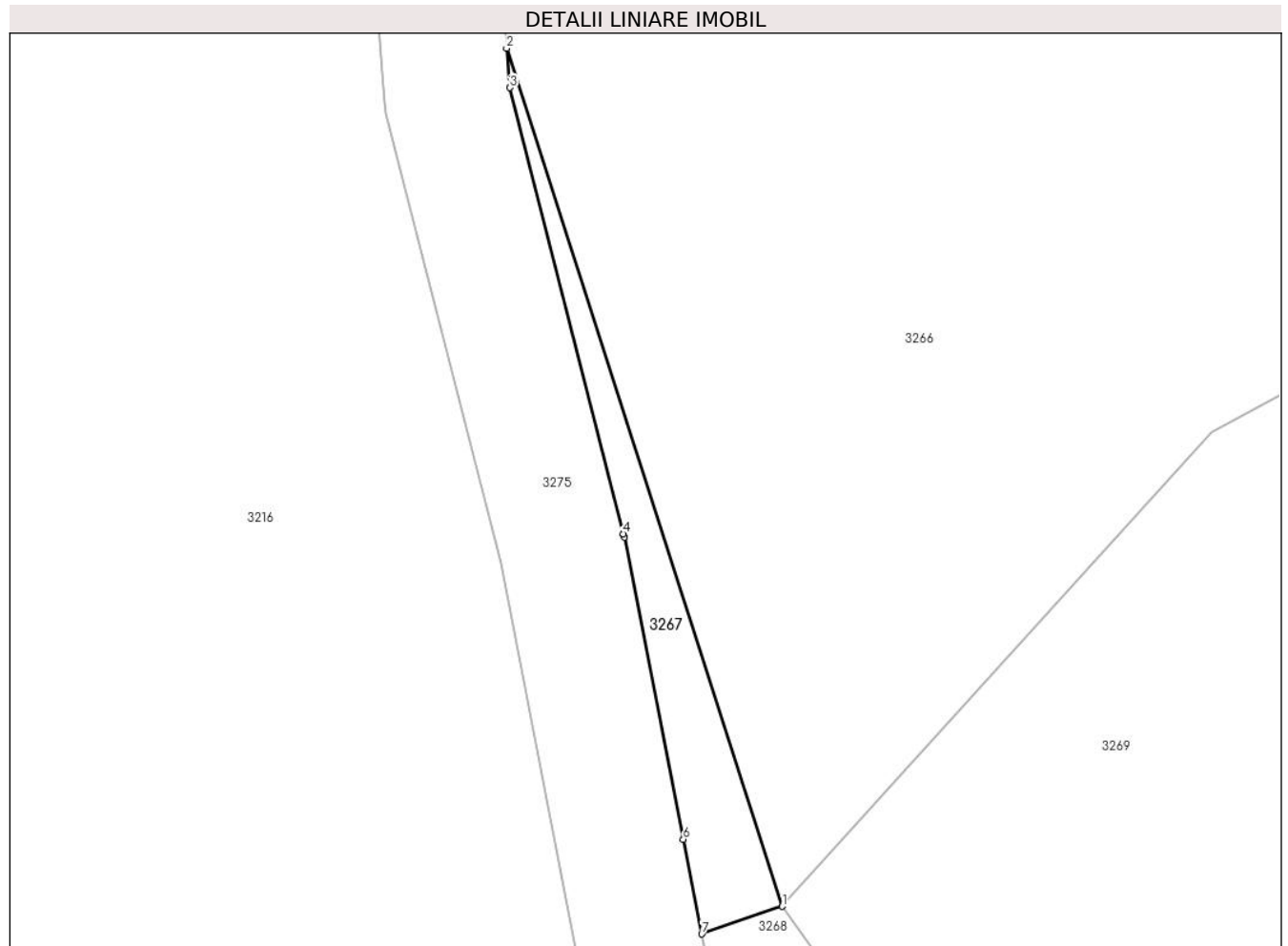
Inscrieri privind dezmembramintele dreptului de proprietate, drepturi reale de garanție și sarcini	Referințe
NU SUNT	

Anexa Nr. 1 La Partea I

Teren

Nr cadastral	Suprafața (mp)*	Observații / Referințe
	20	Parte din Cartea Funciara veche nr.1394 Sacatura, cu nr. topografic vechi 791/1/1, 792/1/1. Configuratia imobilului stabilita conform identificarii in teren si a masuratorilor efectuate nu corespunde cu situatia tehnica a imobilului din cartea funciara veche, conform ordinul ANCPI nr. 600/2023.

* Suprafața este determinată în planul de proiecție Stereo 70.



Date referitoare la teren

Crt	Categorie folosință	Intra vilan	Suprafața (mp)	Tarla	Parcelă	Nr. topo	Observații / Referințe
1	pasune	NU	20	-	-	-	

Lungime Segmente

1) Valorile lungimilor segmentelor sunt obținute din proiecție în plan.

Punct început	X / Y	Punct sfârșit	X / Y	Lungime segment (** (m)
1	344.621,36 545.499,108	2	344.614,806 545.519,485	21.405
2	344.614,806 545.519,485	3	344.614,883 545.518,549	0.939
3	344.614,883 545.518,549	4	344.617,579 545.507,953	10.934
4	344.617,579 545.507,953	5	344.617,598 545.507,871	0.084

Punct început	X / Y	Punct sfârșit	X / Y	Lungime segment (** (m)
5	344.617,598 545.507,871	6	344.619,003 545.500,698	7.309
6	344.619,003 545.500,698	7	344.619,443 545.498,453	2.288
7	344.619,443 545.498,453	1	344.621,36 545.499,108	2.026

** Lungimile segmentelor sunt determinate în planul de proiecție Stereo 70 și sunt rotunjite la 1 milimetru.

*** Distanța dintre puncte este formată din segmente cumulate ce sunt mai mici decât valoarea 1 milimetru.

**DATE DESPRE IMOBILUL NR. 3268**

Oficiul de Cadastru și Publicitate Imobiliară ALBA
Biroul de Cadastru și Publicitate Imobiliară Campeni

A. Partea I. Descrierea imobilului

TEREN Extravilan

Nr. CF vechi:917(70432)
Nr. topografic:791/1/2, 792/1/2

Adresa: Jud. Alba

Nr. Crt	Nr cadastral Nr. topografic	Suprafața* (mp)	Observații / Referințe
A1		948	Sector cadastral:38 Teren neimprejmuit; Parte din Cartea Funciara veche nr.917(70432) Sacatura, cu nr. topografic vechi 791/1/2, 792/1/2. Configuratia imobilului stabilita conform identificarii in teren si a masuratorilor efectuate nu corespunde cu situatia tehnica a imobilului din cartea funciara veche, conform ordinul ANCP nr. 600/2023.

B. Partea II. Proprietari și acte

Inscrieri privitoare la dreptul de proprietate și alte drepturi reale		Referințe
3268 / 12/03/2024		
Act Normativ nr. 7, din 13/03/1996 emis de PARLAMENT;		
B1	Intabulare, drept de PROPRIETATE, dobandit prin Lege, cota actuala 1/1, cota initiala 1/1 1) NEIDENTIFICAT NEIDENTIFICAT	A1
Act Administrativ nr. 1102, din 06/03/2024 emis de COMUNA VADU MOȚILOR;		
B2	Se noteaza posesia factica in favoarea lui Scrob Ioan-Gheorghe și Scrob Parascheva-Jorjeta 1) SCROB IOAN-GHEORGHE 2) SCROB PARASCHEVA-JORJETA	A1

C. Partea III. SARCINI .

Inscrieri privind dezmembramintele dreptului de proprietate, drepturi reale de garanție și sarcini	Referințe
NU SUNT	

Anexa Nr. 1 La Partea I

Teren

Nr cadastral	Suprafața (mp)*	Observații / Referințe
	948	Parte din Cartea Funciara veche nr.917(70432) Sacatura, cu nr. topografic vechi 791/1/2, 792/1/2. Configuratia imobilului stabilita conform identificarii in teren si a masuratorilor efectuate nu corespunde cu situatia tehnica a imobilului din cartea funciara veche, conform ordinul ANCPI nr. 600/2023.

* Suprafața este determinată în planul de proiecție Stereo 70.



Date referitoare la teren

Crt	Categorie folosință	Intravilan	Suprafața (mp)	Tarla	Parcelă	Nr. topo	Observații / Referințe
1	pasune	NU	948	-	-	-	

Lungime Segmente

1) Valorile lungimilor segmentelor sunt obținute din proiecție în plan.

Punct început	X / Y	Punct sfârșit	X / Y	Lungime segment (** (m)
1	344.653,501 545.423,702	2	344.663,525 545.435,281	15.315
3	344.662,215 545.438,798	4	344.660,43 545.440,667	2.584
5	344.647,402 545.459,182	6	344.639,623 545.472,276	15.23
7	344.639,039 545.473,259	8	344.630,851 545.485,938	15.093

Punct început	X / Y	Punct sfârșit	X / Y	Lungime segment (** (m)
2	344.663,525 545.435,281	3	344.662,215 545.438,798	3.753
4	344.660,43 545.440,667	5	344.647,402 545.459,182	22.639
6	344.639,623 545.472,276	7	344.639,039 545.473,259	1.143
8	344.630,851 545.485,938	9	344.621,36 545.499,108	16.234

Punct început	X / Y	Punct sfârșit	X / Y	Lungime segment (** (m)
9	344.621,36 545.499,108	10	344.619,443 545.498,453	2.026
11	344.619,536 545.497,976	12	344.619,539 545.497,96	0.016
13	344.620,346 545.493,59	14	344.622,549 545.483,607	10.223
15	344.625,416 545.470,571	16	344.626,605 545.467,114	3.656
17	344.626,608 545.467,105	18	344.627,289 545.465,084	2.133
19	344.628,32 545.463,166	20	344.633,169 545.455,993	8.658
21	344.633,173 545.455,988	22	344.638,627 545.447,851	9.796
23	344.638,668 545.447,787	24	344.639,412 545.446,547	1.446
25	344.643,799 545.439,235	26	344.650,599 545.428,405	12.788
27	344.650,605 545.428,396	1	344.653,501 545.423,702	5.515

Punct început	X / Y	Punct sfârșit	X / Y	Lungime segment (** (m)
10	344.619,443 545.498,453	11	344.619,536 545.497,976	0.486
12	344.619,539 545.497,96	13	344.620,346 545.493,59	4.444
14	344.622,549 545.483,607	15	344.625,416 545.470,571	13.348
16	344.626,605 545.467,114	17	344.626,608 545.467,105	0.009
18	344.627,289 545.465,084	19	344.628,32 545.463,166	2.178
20	344.633,169 545.455,993	21	344.633,173 545.455,988	0.006
22	344.638,627 545.447,851	23	344.638,668 545.447,787	0.076
24	344.639,412 545.446,547	25	344.643,799 545.439,235	8.527
26	344.650,599 545.428,405	27	344.650,605 545.428,396	0.011

** Lungimile segmentelor sunt determinate în planul de proiecție Stereo 70 și sunt rotunjite la 1 milimetru.

*** Distanța dintre puncte este formată din segmente cumulate ce sunt mai mici decât valoarea 1 milimetru.

**DATE DESPRE IMOBILUL NR. 3269**

Oficiul de Cadastru și Publicitate Imobiliară ALBA
Biroul de Cadastru și Publicitate Imobiliară Campeni

A. Partea I. Descrierea imobilului

TEREN Extravilan

Nr. CF vechi:673
Nr. topografic:790

Adresa: Jud. Alba

Nr. Crt	Nr cadastral Nr. topografic	Suprafața* (mp)	Observații / Referințe
A1		783	Sector cadastral:38 Teren neimprejmuit; Parte din Cartea Funciara veche nr.673 Sacatura, cu nr. topografic vechi 790. Configuratia imobilului stabilita conform identificarii in teren si a masuratorilor efectuate nu corespunde cu situatia tehnica a imobilului din cartea funciara veche, conform ordinul ANCP nr. 600/2023.

B. Partea II. Proprietari și acte

Inscrieri privitoare la dreptul de proprietate și alte drepturi reale		Referințe
3269 / 12/03/2024		
Act Normativ nr. 7, din 13/03/1996 emis de PARLAMENT;		
B1	Intabulare, drept de PROPRIETATE, dobandit prin Lege, cota actuala 1/1, cota initiala 1/1 1) NEIDENTIFICAT NEIDENTIFICAT	A1
Act Administrativ nr. 1103, din 06/03/2024 emis de COMUNA VADU MOȚILOR;		
B2	Se noteaza posesia factica in favoarea lui Hristea Cornel 1) HRISTEA CORNEL	A1

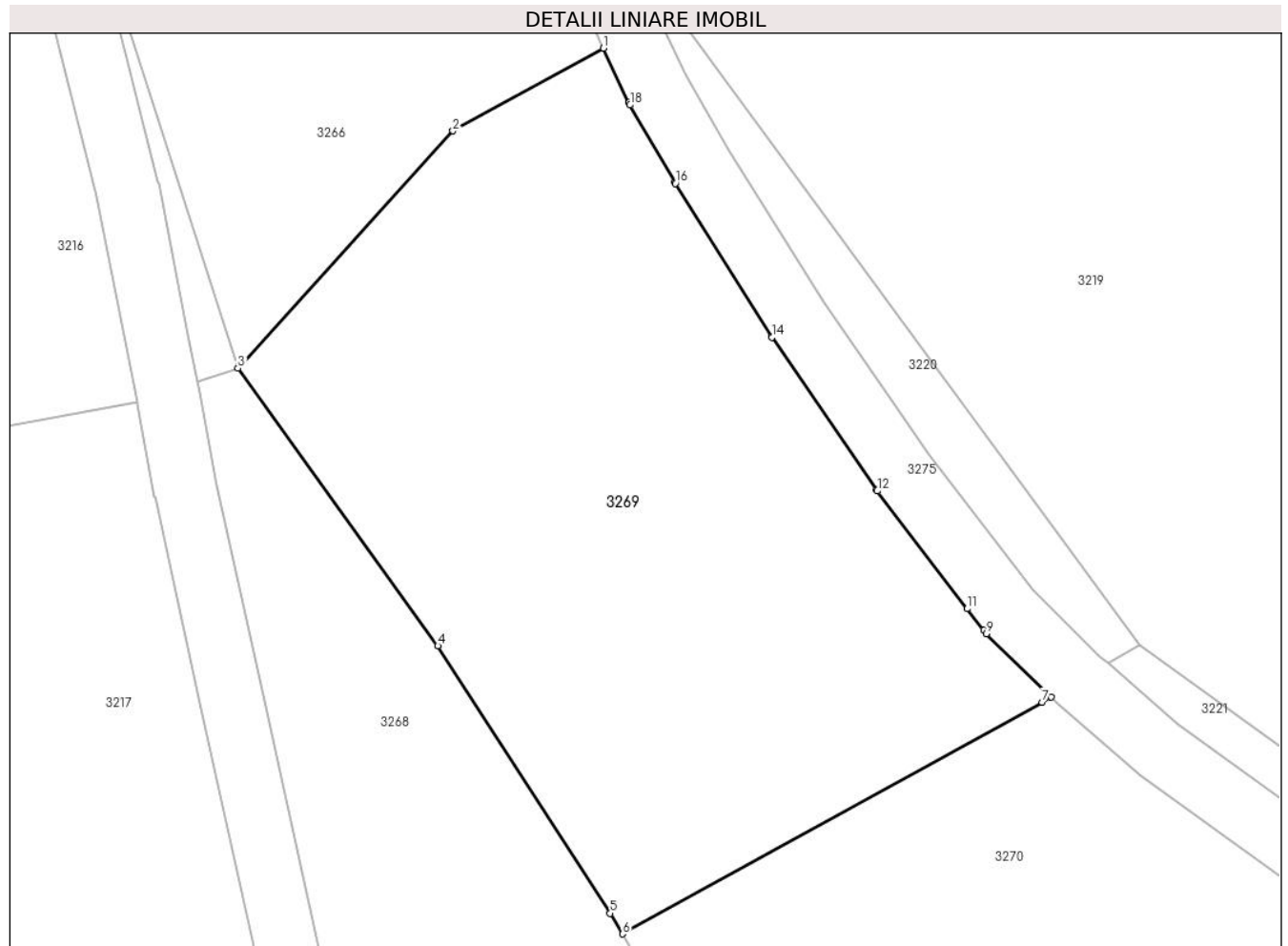
C. Partea III. SARCINI .

Inscrieri privind dezmembramintele dreptului de proprietate, drepturi reale de garanție și sarcini	Referințe
NU SUNT	

Anexa Nr. 1 La Partea I**Teren**

Nr cadastral	Suprafața (mp)*	Observații / Referințe
	783	Parte din Cartea Funciara veche nr.673 Sacatura, cu nr. topografic vechi 790. Configuratia imobilului stabilita conform identificarii in teren si a masuratorilor efectuate nu corespunde cu situatia tehnica a imobilului din cartea funciara veche, conform ordinul ANCPI nr. 600/2023.

* Suprafața este determinată în planul de proiecție Stereo 70.

**Date referitoare la teren**

Crt	Categorie folosință	Intra vilan	Suprafața (mp)	Tarla	Parcelă	Nr. topo	Observații / Referințe
1	pasune	NU	783	-	-	-	

Lungime Segmente

1) Valorile lungimilor segmentelor sunt obținute din proiecție în plan.

Punct început	X / Y	Punct sfârșit	X / Y	Lungime segment (** (m)
1	344.638,713 545.514,284	2	344.631,572 545.510,359	8.149
2	344.631,572 545.510,359	3	344.621,36 545.499,108	15.194
3	344.621,36 545.499,108	4	344.630,851 545.485,938	16.234
4	344.630,851 545.485,938	5	344.639,039 545.473,259	15.093

Punct început	X / Y	Punct sfârșit	X / Y	Lungime segment (** (m)
5	344.639,039 545.473,259	6	344.639,623 545.472,276	1.143
6	344.639,623 545.472,276	7	344.659,546 545.483,266	22.753
7	344.659,546 545.483,266	8	344.659,973 545.483,519	0.496
8	344.659,973 545.483,519	9	344.656,912 545.486,518	4.285
9	344.656,912 545.486,518	10	344.656,77 545.486,678	0.214
10	344.656,77 545.486,678	11	344.655,989 545.487,699	1.285
11	344.655,989 545.487,699	12	344.651,721 545.493,283	7.028
12	344.651,721 545.493,283	13	344.651,676 545.493,345	0.077
13	344.651,676 545.493,345	14	344.646,717 545.500,569	8.762
14	344.646,717 545.500,569	15	344.646,683 545.500,62	0.061
15	344.646,683 545.500,62	16	344.642,13 545.507,867	8.559
16	344.642,13 545.507,867	17	344.642,101 545.507,915	0.056
17	344.642,101 545.507,915	18	344.639,982 545.511,59	4.242
18	344.639,982 545.511,59	19	344.639,923 545.511,702	0.127
19	344.639,923 545.511,702	1	344.638,713 545.514,284	2.851

** Lungimile segmentelor sunt determinate în planul de proiecție Stereo 70 și sunt rotunjite la 1 milimetru.

*** Distanța dintre puncte este formată din segmente cumulate ce sunt mai mici decât valoarea 1 milimetru.

**DATE DESPRE IMOBILUL NR. 3270**

Oficiul de Cadastru și Publicitate Imobiliară ALBA
Biroul de Cadastru și Publicitate Imobiliară Campeni

A. Partea I. Descrierea imobilului

TEREN Extravilan

Nr. CF vechi:673
Nr. topografic:790

Adresa: Jud. Alba

Nr. Crt	Nr cadastral Nr. topografic	Suprafața* (mp)	Observații / Referințe
A1		2.010	Sector cadastral:38 Teren neimprejmuit; Parte din Cartea Funciara veche nr.673 Sacatura, cu nr. topografic vechi 790. Configuratia imobilului stabilita conform identificarii in teren si a masuratorilor efectuate nu corespunde cu situatia tehnica a imobilului din cartea funciara veche, conform ordinul ANCP nr. 600/2023.

B. Partea II. Proprietari și acte

Inscrieri privitoare la dreptul de proprietate și alte drepturi reale		Referințe
3270 / 12/03/2024		
Act Normativ nr. 7, din 13/03/1996 emis de PARLAMENT;		
B1	Intabulare, drept de PROPRIETATE, dobandit prin Lege, cota actuala 1/1, cota initiala 1/1 1) NEIDENTIFICAT NEIDENTIFICAT	A1
Act Administrativ nr. 1104, din 06/03/2024 emis de COMUNA VADU MOȚILOR;		
B2	Se noteaza posesia factica in favoarea lui Joldeș Amos-Crăciun 1) JOLDEȘ AMOS-CRĂCIUN	A1

C. Partea III. SARCINI .

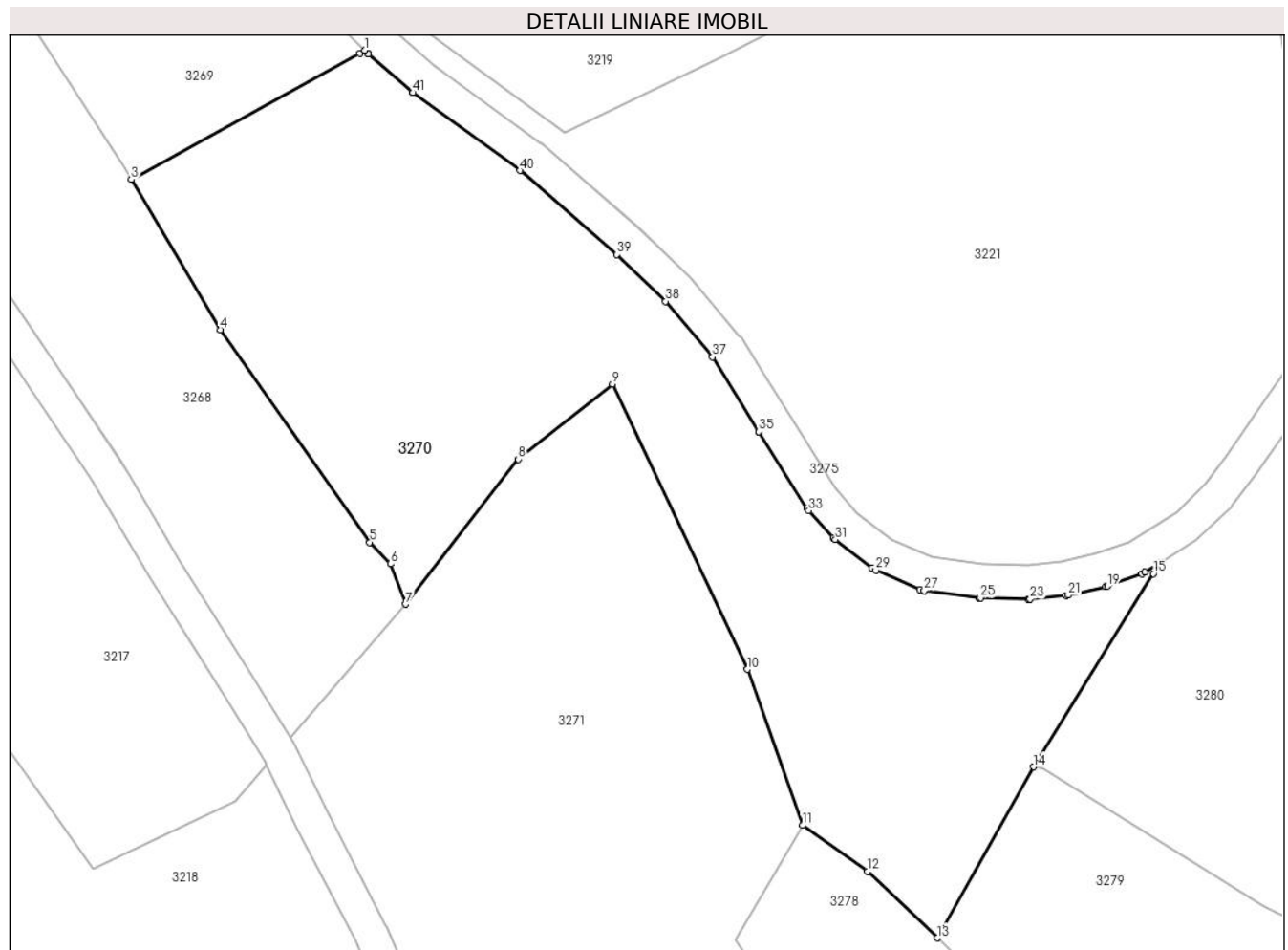
Inscrieri privind dezmembramintele dreptului de proprietate, drepturi reale de garanție și sarcini	Referințe
NU SUNT	

Anexa Nr. 1 La Partea I

Teren

Nr cadastral	Suprafața (mp)*	Observații / Referințe
	2.010	Parte din Cartea Funciara veche nr.673 Sacatura, cu nr. topografic vechi 790. Configuratia imobilului stabilita conform identificarii in teren si a masuratorilor efectuate nu corespunde cu situatia tehnica a imobilului din cartea funciara veche, conform ordinul ANCPi nr. 600/2023.

* Suprafața este determinată în planul de proiecție Stereo 70.



Date referitoare la teren

Crt	Categorie folosință	Intravilan	Suprafața (mp)	Tarla	Parcelă	Nr. topo	Observații / Referințe
1	faneata	NU	2.010	-	-	-	

Lungime Segmente

1) Valorile lungimilor segmentelor sunt obținute din proiecție în plan.

Punct început	X / Y	Punct sfârșit	X / Y	Lungime segment
1	344.659,973 545.483,519	2	344.659,546 545.483,266	0.496
4	344.647,402 545.459,182	5	344.660,43 545.440,667	22.639
7	344.663,525 545.435,281	8	344.673,368 545.447,905	16.008
10	344.693,337 545.429,613	11	344.698,161 545.416,029	14.415
2	344.659,546 545.483,266	3	344.639,623 545.472,276	22.753
5	344.660,43 545.440,667	6	344.662,215 545.438,798	2.584
8	344.673,368 545.447,905	9	344.681,591 545.454,441	10.504
11	344.698,161 545.416,029	12	344.703,807 545.412,011	6.93
3	344.639,623 545.472,276	4	344.647,402 545.459,182	15.23
6	344.662,215 545.438,798	7	344.663,525 545.435,281	3.753
9	344.681,591 545.454,441	10	344.693,337 545.429,613	27.466
12	344.703,807 545.412,011	13	344.709,893 545.406,221	8.4

Punct început	X / Y	Punct sfârșit	X / Y	Lungime segment	Punct început	X / Y	Punct sfârșit	X / Y	Lungime segment	Punct început	X / Y	Punct sfârșit	X / Y	Lungime segment
13	344.709,893 545.406,221	14	344.718,277 545.421,115	17.092	14	344.718,277 545.421,115	15	344.728,75 545.437,941	19.819	15	344.728,75 545.437,941	16	344.729,381 545.438,918	1.163
16	344.729,381 545.438,918	17	344.728,026 545.438,069	1.599	17	344.728,026 545.438,069	18	344.727,742 545.437,931	0.316	18	344.727,742 545.437,931	19	344.724,767 545.436,849	3.166
19	344.724,767 545.436,849	20	344.724,579 545.436,794	0.196	20	344.724,579 545.436,794	21	344.721,334 545.436,073	3.324	21	344.721,334 545.436,073	22	344.721,157 545.436,045	0.179
22	344.721,157 545.436,045	23	344.718,002 545.435,729	3.171	23	344.718,002 545.435,729	24	344.717,82 545.435,722	0.182	24	344.717,82 545.435,722	25	344.713,672 545.435,812	4.149
25	344.713,672 545.435,812	26	344.713,507 545.435,825	0.166	26	344.713,507 545.435,825	27	344.708,773 545.436,456	4.776	27	344.708,773 545.436,456	28	344.708,373 545.436,567	0.415
28	344.708,373 545.436,567	29	344.704,541 545.438,236	4.18	29	344.704,541 545.438,236	30	344.704,221 545.438,425	0.372	30	344.704,221 545.438,425	31	344.701,02 545.440,905	4.049
31	344.701,02 545.440,905	32	344.700,826 545.441,085	0.265	32	344.700,826 545.441,085	33	344.698,707 545.443,429	3.16	33	344.698,707 545.443,429	34	344.698,55 545.443,637	0.261
34	344.698,55 545.443,637	35	344.694,357 545.450,309	7.88	35	344.694,357 545.450,309	36	344.694,354 545.450,313	0.005	36	344.694,354 545.450,313	37	344.690,309 545.456,804	7.648
37	344.690,309 545.456,804	38	344.686,214 545.461,654	6.348	38	344.686,214 545.461,654	39	344.681,97 545.465,732	5.886	39	344.681,97 545.465,732	40	344.673,527 545.473,058	11.178
40	344.673,527 545.473,058	41	344.664,203 545.479,827	11.522	41	344.664,203 545.479,827	42	344.664,102 545.479,907	0.129	42	344.664,102 545.479,907	43	344.660,315 545.483,187	5.01
43	344.660,315 545.483,187	44	344.660,248 545.483,249	0.091	44	344.660,248 545.483,249	1	344.659,973 545.483,519	0.385					

** Lungimile segmentelor sunt determinate în planul de proiecție Stereo 70 și sunt rotunjite la 1 milimetru.

*** Distanța dintre puncte este formată din segmente cumulate ce sunt mai mici decât valoarea 1 milimetru.

**DATE DESPRE IMOBILUL NR. 3271**

Oficiul de Cadastru și Publicitate Imobiliară ALBA
Biroul de Cadastru și Publicitate Imobiliară Campeni

A. Partea I. Descrierea imobilului

TEREN Extravilan

Adresa: Jud. Alba

Nr. Crt	Nr cadastral Nr. topografic	Suprafața* (mp)	Observații / Referințe
A1		2.088	Sector cadastral:38 Teren neimprejmuit; UP II UA 80

B. Partea II. Proprietari și acte

Inscrieri privitoare la dreptul de proprietate și alte drepturi reale		Referințe
3271 / 12/03/2024		
Act Administrativ nr. 1111, din 04/03/2008 emis de COMUNA VADU MOȚILOR;		
B1	Intabulare, drept de PROPRIETATE, dobândit prin Reconstituire, cota actuala 1/1, cota initiala 1/1	A1
1) ASOCIAȚIA COMPOSESORATUL SILVIC 'SACATURA' VADU MOȚILOR, CIF:24218046		

C. Partea III. SARCINI .

Inscrieri privind dezmembramintele dreptului de proprietate, drepturi reale de garanție și sarcini	Referințe
NU SUNT	

Teren

Nr cadastral	Suprafața (mp)*	Observații / Referințe
	2.088	UP II UA 80

* Suprafața este determinată în planul de proiecție Stereo 70.



Date referitoare la teren

Crt	Categorie folosință	Intra vilan	Suprafața (mp)	Tarla	Parcelă	Nr. topo	Observații / Referințe
1	padure	NU	2.088	-	-	-	UP II UA 80

Lungime Segmente

1) Valorile lungimilor segmentelor sunt obținute din proiecție în plan.

Punct început	X / Y	Punct sfârșit	X / Y	Lungime segment (** (m)
1	344.682,627 545.370,106	2	344.682,72 545.371,96	1.856
2	344.682,72 545.371,96	3	344.687,798 545.379,294	8.92
3	344.687,798 545.379,294	4	344.699,803 545.395,144	19.883
4	344.699,803 545.395,144	5	344.692,269 545.406,059	13.263
5	344.692,269 545.406,059	6	344.698,161 545.416,029	11.581

Punct început	X / Y	Punct sfârşit	X / Y	Lungime segment (** (m)
6	344.698,161 545.416,029	7	344.693,337 545.429,613	14.415
7	344.693,337 545.429,613	8	344.681,591 545.454,441	27.466
8	344.681,591 545.454,441	9	344.673,368 545.447,905	10.504
9	344.673,368 545.447,905	10	344.663,525 545.435,281	16.008
10	344.663,525 545.435,281	11	344.653,501 545.423,702	15.315
11	344.653,501 545.423,702	12	344.653,873 545.423,098	0.709
12	344.653,873 545.423,098	13	344.653,947 545.422,964	0.153
13	344.653,947 545.422,964	14	344.656,756 545.417,156	6.452
14	344.656,756 545.417,156	15	344.661,84 545.407,346	11.049
15	344.661,84 545.407,346	16	344.661,892 545.407,237	0.121
16	344.661,892 545.407,237	17	344.666,097 545.397,216	10.867
17	344.666,097 545.397,216	18	344.672,209 545.386,285	12.524
18	344.672,209 545.386,285	19	344.682,406 545.370,429	18.852
19	344.682,406 545.370,429	1	344.682,627 545.370,106	0.391

** Lungimile segmentelor sunt determinate în planul de proiecţie Stereo 70 şi sunt rotunjite la 1 milimetru.

*** Distanţa dintre puncte este formată din segmente cumulate ce sunt mai mici decât valoarea 1 milimetru.

**DATE DESPRE IMOBILUL NR. 3272**

Oficiul de Cadastru și Publicitate Imobiliară ALBA
Biroul de Cadastru și Publicitate Imobiliară Campeni

A. Partea I. Descrierea imobilului

TEREN Extravilan

Nr. CF vechi:615

Nr. topografic: 712, 713

Adresa: Jud. Alba

Nr. Crt	Nr cadastral Nr. topografic	Suprafața* (mp)	Observații / Referințe
A1		178	Sector cadastral:38 Teren neimprejmuit; Parte din Cartea Funciara veche nr.615 Sacatura, cu nr. topografic vechi 712, 713. Configuratia imobilului stabilita conform identificarii in teren si a masuratorilor efectuate nu corespunde cu situatia tehnica a imobilului din cartea funciara veche, conform ordinul ANCP nr. 600/2023.

B. Partea II. Proprietari și acte

Inscrieri privitoare la dreptul de proprietate și alte drepturi reale		Referințe
3272 / 12/03/2024		
Act Normativ nr. 7, din 13/03/1996 emis de PARLAMENT;		
B1	Intabulare, drept de PROPRIETATE, dobandit prin Lege, cota actuala 1/1, cota initiala 1/1 1) NEIDENTIFICAT NEIDENTIFICAT	A1
Act Administrativ nr. 1194, din 11/03/2024 emis de COMUNA VADU MOȚILOR;		
B2	Se noteaza posesia factica in favoarea lui Petrea Călin-Vasile 1) PETREA CĂLIN-VASILE	A1

C. Partea III. SARCINI .

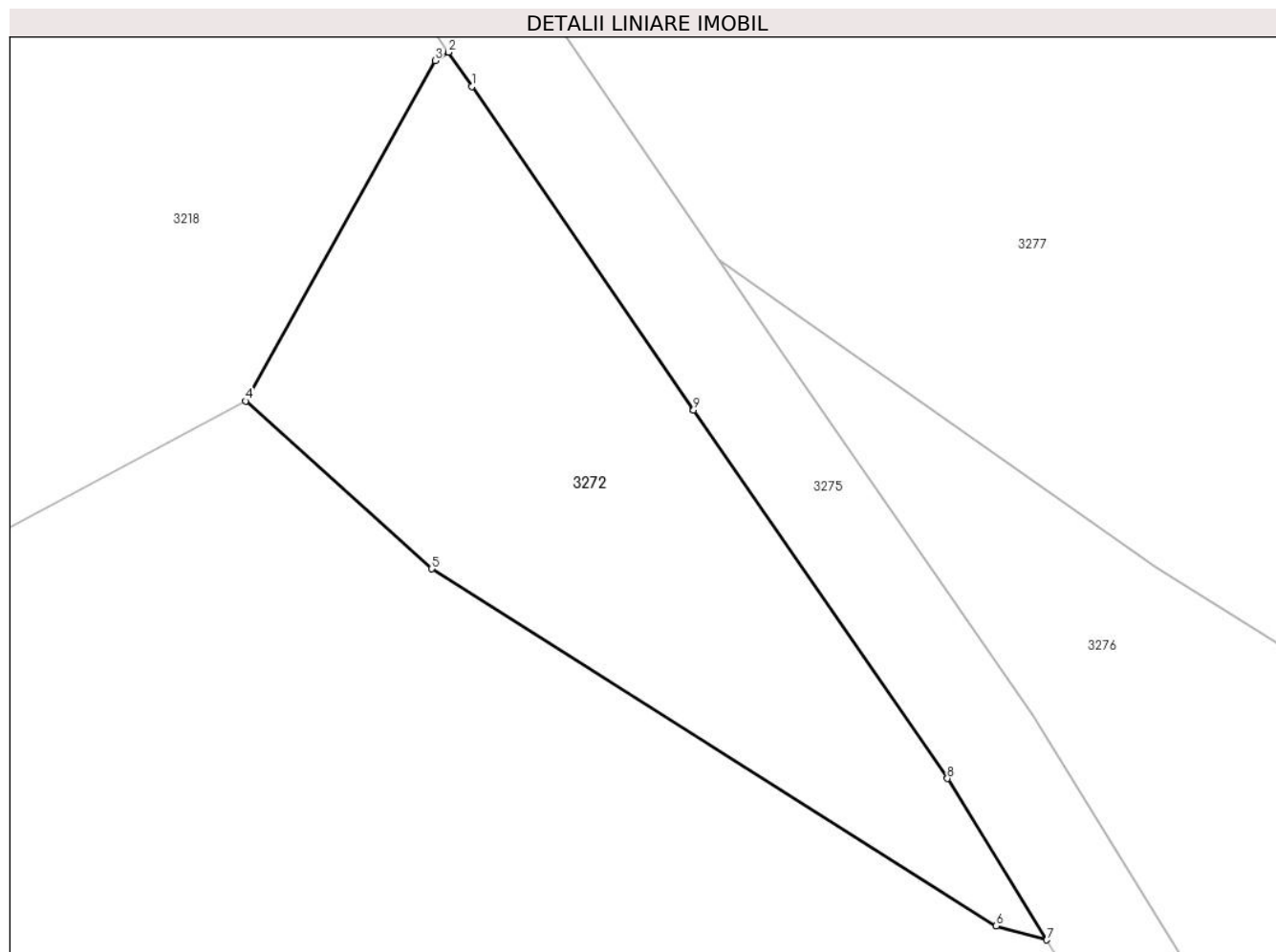
Inscrieri privind dezmembramintele dreptului de proprietate, drepturi reale de garanție și sarcini	Referințe
NU SUNT	

Anexa Nr. 1 La Partea I

Teren

Nr cadastral	Suprafața (mp)*	Observații / Referințe
	178	Parte din Cartea Funciara veche nr.615 Sacatura, cu nr. topografic vechi 712, 713. Configuratia imobilului stabilita conform identificarii in teren si a masuratorilor efectuate nu corespunde cu situatia tehnica a imobilului din cartea funciara veche, conform ordinul ANCPI nr. 600/2023.

* Suprafața este determinată în planul de proiecție Stereo 70.



Date referitoare la teren

Crt	Categorie folosință	Intra vilan	Suprafața (mp)	Tarla	Parcelă	Nr. topo	Observații / Referințe
1	pasune	NU	178	-	-	-	

Lungime Segmente

1) Valorile lungimilor segmentelor sunt obținute din proiecție în plan.

Punct început	X / Y	Punct sfârșit	X / Y	Lungime segment (** (m)
1	344.683,384 545.363,697	2	344.682,717 545.364,669	1.179
2	344.682,717 545.364,669	3	344.682,343 545.364,427	0.445
3	344.682,343 545.364,427	4	344.676,973 545.354,799	11.024
4	344.676,973 545.354,799	5	344.682,248 545.350,054	7.095

Punct început	X / Y	Punct sfârșit	X / Y	Lungime segment (** (m)
5	344.682,248 545.350,054	6	344.698,233 545.339,952	18.91
6	344.698,233 545.339,952	7	344.699,662 545.339,554	1.483
7	344.699,662 545.339,554	8	344.696,85 545.344,119	5.362
8	344.696,85 545.344,119	9	344.689,659 545.354,547	12.667
9	344.689,659 545.354,547	10	344.689,656 545.354,55	0.004
10	344.689,656 545.354,55	1	344.683,384 545.363,697	11.091

** Lungimile segmentelor sunt determinate în planul de proiecție Stereo 70 și sunt rotunjite la 1 milimetru.

*** Distanța dintre puncte este formată din segmente cumulate ce sunt mai mici decât valoarea 1 milimetru.

**DATE DESPRE IMOBILUL NR. 3273**

Oficiul de Cadastru și Publicitate Imobiliară ALBA
Biroul de Cadastru și Publicitate Imobiliară Campeni

A. Partea I. Descrierea imobilului

TEREN Extravilan

Nr. CF vechi:615

Nr. topografic: 712, 713

Adresa: Jud. Alba

Nr. Crt	Nr cadastral Nr. topografic	Suprafața* (mp)	Observații / Referințe
A1		333	Sector cadastral:38 Teren neimprejmuit; Parte din Cartea Funciara veche nr.615 Sacatura, cu nr. topografic vechi 712, 713. Configuratia imobilului stabilita conform identificarii in teren si a masuratorilor efectuate nu corespunde cu situatia tehnica a imobilului din cartea funciara veche, conform ordinul ANCP nr. 600/2023.

B. Partea II. Proprietari și acte

Inscrieri privitoare la dreptul de proprietate și alte drepturi reale		Referințe
3273 / 12/03/2024		
Act Normativ nr. 7, din 13/03/1996 emis de PARLAMENT;		
B1	Intabulare, drept de PROPRIETATE, dobandit prin Lege, cota actuala 1/1, cota initiala 1/1 1) NEIDENTIFICAT NEIDENTIFICAT	A1
Act Administrativ nr. 1105, din 06/03/2024 emis de COMUNA VADU MOȚILOR;		
B2	Se noteaza posesia factica in favoarea lui Vesa Sabina-Olimpia 1) VESA SABINA-OLIMPIA	A1

C. Partea III. SARCINI .

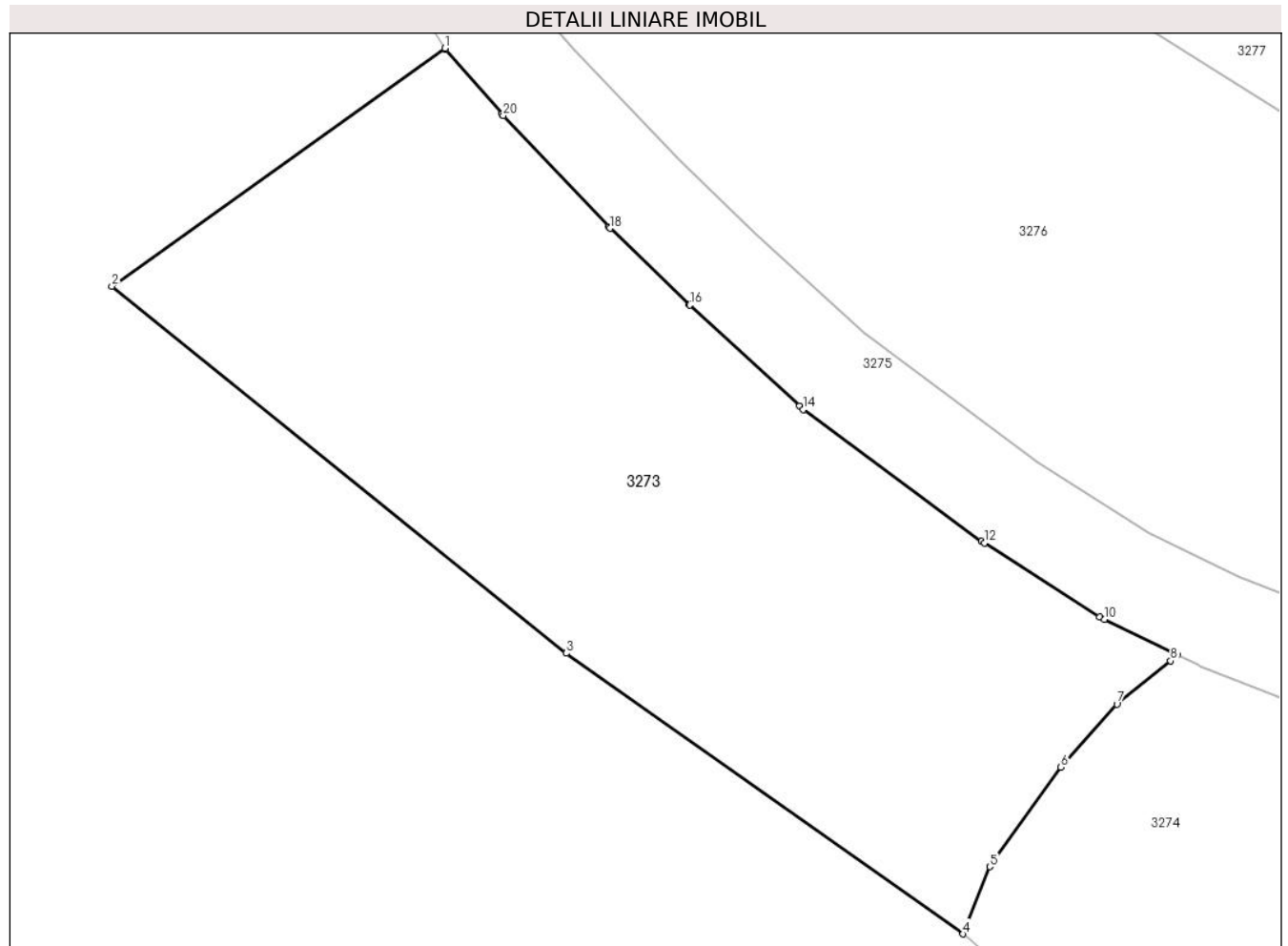
Inscrieri privind dezmembramintele dreptului de proprietate, drepturi reale de garanție și sarcini	Referințe
NU SUNT	

Anexa Nr. 1 La Partea I

Teren

Nr cadastral	Suprafața (mp)*	Observații / Referințe
	333	Parte din Cartea Funciara veche nr.615 Sacatura, cu nr. topografic vechi 712, 713. Configuratia imobilului stabilita conform identificarii in teren si a masuratorilor efectuate nu corespunde cu situatia tehnica a imobilului din cartea funciara veche, conform ordinul ANCPi nr. 600/2023.

* Suprafața este determinată în planul de proiecție Stereo 70.



Date referitoare la teren

Crt	Categorie folosință	Intravilan	Suprafața (mp)	Tarla	Parcelă	Nr. topo	Observații / Referințe
1	faneata	NU	333	-	-	-	

Lungime Segmente

1) Valorile lungimilor segmentelor sunt obținute din proiecție în plan.

Punct început	X / Y	Punct sfârșit	X / Y	Lungime segment (** (m)
1	344.701,525 545.336,562	2	344.691,242 545.329,228	12.63
3	344.705,269 545.317,914	4	344.717,519 545.309,26	14.998
5	344.718,345 545.311,331	6	344.720,535 545.314,397	3.768
7	344.722,262 545.316,343	8	344.723,924 545.317,675	2.13

Punct început	X / Y	Punct sfârșit	X / Y	Lungime segment (** (m)
2	344.691,242 545.329,228	3	344.705,269 545.317,914	18.021
4	344.717,519 545.309,26	5	344.718,345 545.311,331	2.23
6	344.720,535 545.314,397	7	344.722,262 545.316,343	2.602
8	344.723,924 545.317,675	9	344.724,125 545.317,859	0.273

Punct început	X / Y	Punct sfârșit	X / Y	Lungime segment (** (m)
9	344.724,125 545.317,859	10	344.721,883 545.318,954	2.495
11	344.721,733 545.319,038	12	344.718,172 545.321,315	4.227
13	344.718,089 545.321,372	14	344.712,589 545.325,429	6.834
15	344.712,464 545.325,532	16	344.709,083 545.328,643	4.595
17	344.709,058 545.328,666	18	344.706,624 545.331,01	3.379
19	344.706,575 545.331,059	20	344.703,329 545.334,485	4.72
21	344.703,286 545.334,533	22	344.701,551 545.336,527	2.643

Punct început	X / Y	Punct sfârșit	X / Y	Lungime segment (** (m)
10	344.721,883 545.318,954	11	344.721,733 545.319,038	0.172
12	344.718,172 545.321,315	13	344.718,089 545.321,372	0.101
14	344.712,589 545.325,429	15	344.712,464 545.325,532	0.162
16	344.709,083 545.328,643	17	344.709,058 545.328,666	0.034
18	344.706,624 545.331,01	19	344.706,575 545.331,059	0.069
20	344.703,329 545.334,485	21	344.703,286 545.334,533	0.064
22	344.701,551 545.336,527	1	344.701,525 545.336,562	0.044

** Lungimile segmentelor sunt determinate în planul de proiecție Stereo 70 și sunt rotunjite la 1 milimetru.

*** Distanța dintre puncte este formată din segmente cumulate ce sunt mai mici decât valoarea 1 milimetru.

**DATE DESPRE IMOBILUL NR. 3274**

Oficiul de Cadastru și Publicitate Imobiliară ALBA
Biroul de Cadastru și Publicitate Imobiliară Campeni

A. Partea I. Descrierea imobilului

TEREN Extravilan

Nr. CF vechi:615

Nr. topografic: 712, 713

Adresa: Jud. Alba

Nr. Crt	Nr cadastral Nr. topografic	Suprafața* (mp)	Observații / Referințe
A1		510	Sector cadastral:38 Teren imprejmuit; Parte din Cartea Funciara veche nr.615 Sacatura, cu nr. topografic vechi 712, 713. Configuratia imobilului stabilita conform identificarii in teren si a masuratorilor efectuate nu corespunde cu situatia tehnica a imobilului din cartea funciara veche, conform ordinul ANCP nr. 600/2023.

B. Partea II. Proprietari și acte

Inscrieri privitoare la dreptul de proprietate și alte drepturi reale		Referințe
3274 / 12/03/2024		
Act Normativ nr. 7, din 13/03/1996 emis de PARLAMENT;		
B1	Intabulare, drept de PROPRIETATE, dobandit prin Lege, cota actuala 1/1, cota initiala 1/1 1) NEIDENTIFICAT NEIDENTIFICAT	A1
Act Normativ nr. 1106, din 13/03/1996 emis de PARLAMENT;		
B2	Se noteaza posesia factica in favoarea lui Crăciun Nicolae-Viorel 1) CRĂCIUN NICOLAE-VIOREL	A1

C. Partea III. SARCINI .

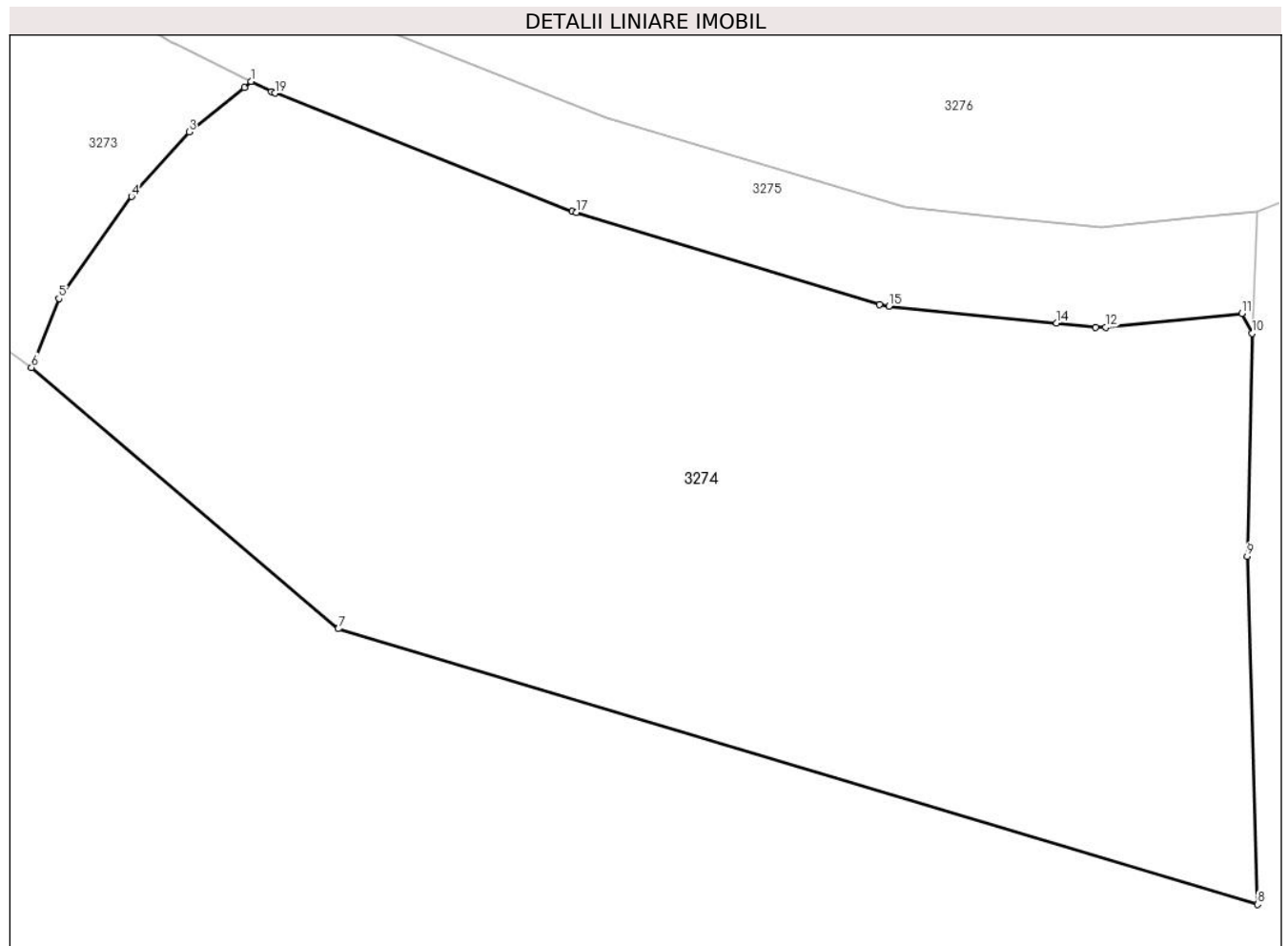
Inscrieri privind dezmembramintele dreptului de proprietate, drepturi reale de garanție și sarcini	Referințe
NU SUNT	

Anexa Nr. 1 La Partea I

Teren

Nr cadastral	Suprafața (mp)*	Observații / Referințe
	510	Parte din Cartea Funciara veche nr.615 Sacatura, cu nr. topografic vechi 712, 713. Configuratia imobilului stabilita conform identificarii in teren si a masuratorilor efectuate nu corespunde cu situatia tehnica a imobilului din cartea funciara veche, conform ordinul ANCPI nr. 600/2023.

* Suprafața este determinată în planul de proiecție Stereo 70.



Date referitoare la teren

Crt	Categorie folosință	Intra vilan	Suprafața (mp)	Tarla	Parcelă	Nr. topo	Observații / Referințe
1	faneata	NU	510	-	-	-	

Lungime Segmente

1) Valorile lungimilor segmentelor sunt obținute din proiecție în plan.

Punct început	X / Y	Punct sfârșit	X / Y	Lungime segment (** (m)
1	344.724,125 545.317,859	2	344.723,924 545.317,675	0.273
2	344.723,924 545.317,675	3	344.722,262 545.316,343	2.13
3	344.722,262 545.316,343	4	344.720,535 545.314,397	2.602
4	344.720,535 545.314,397	5	344.718,345 545.311,331	3.768

Punct început	X / Y	Punct sfârșit	X / Y	Lungime segment (** (m)
5	344.718,345 545.311,331	6	344.717,519 545.309,26	2.23
6	344.717,519 545.309,26	7	344.726,757 545.301,403	12.127
7	344.726,757 545.301,403	8	344.754,426 545.293,115	28.884
8	344.754,426 545.293,115	9	344.754,116 545.303,587	10.477
9	344.754,116 545.303,587	10	344.754,256 545.310,285	6.699
10	344.754,256 545.310,285	11	344.753,949 545.310,879	0.669
11	344.753,949 545.310,879	12	344.749,852 545.310,469	4.117
12	344.749,852 545.310,469	13	344.749,551 545.310,47	0.301
13	344.749,551 545.310,47	14	344.748,372 545.310,589	1.185
14	344.748,372 545.310,589	15	344.743,33 545.311,101	5.068
15	344.743,33 545.311,101	16	344.743,047 545.311,157	0.288
16	344.743,047 545.311,157	17	344.733,918 545.313,919	9.538
17	344.733,918 545.313,919	18	344.733,799 545.313,96	0.126
18	344.733,799 545.313,96	19	344.724,851 545.317,51	9.626
19	344.724,851 545.317,51	20	344.724,746 545.317,557	0.115
20	344.724,746 545.317,557	1	344.724,125 545.317,859	0.691

** Lungimile segmentelor sunt determinate în planul de proiecție Stereo 70 și sunt rotunjite la 1 milimetru.

*** Distanța dintre puncte este formată din segmente cumulate ce sunt mai mici decât valoarea 1 milimetru.

**DATE DESPRE IMOBILUL NR. 3275**

Oficiul de Cadastru și Publicitate Imobiliară ALBA
Biroul de Cadastru și Publicitate Imobiliară Campeni

A. Partea I. Descrierea imobilului

TEREN Extravilan

Nr. topografic:DC295

Adresa: Jud. Alba

Nr. Crt	Nr cadastral Nr. topografic	Suprafața* (mp)	Observații / Referințe
A1		1.580	Sector cadastral:38 Teren neimprejmit; parte din DC295

B. Partea II. Proprietari și acte

Inscrieri privitoare la dreptul de proprietate și alte drepturi reale	Referințe
3275 / 12/03/2024	
Act Administrativ nr. 17, din 29/04/2015 emis de COMUNA VADU MOȚILOR;	
B1	A1
Intabulare, drept de PROPRIETATE, dobândit prin Lege, cota actuala 1/1, cota initiala 1/1 1) COMUNA VADU MOTILOR, CIF:4562192	

C. Partea III. SARCINI .

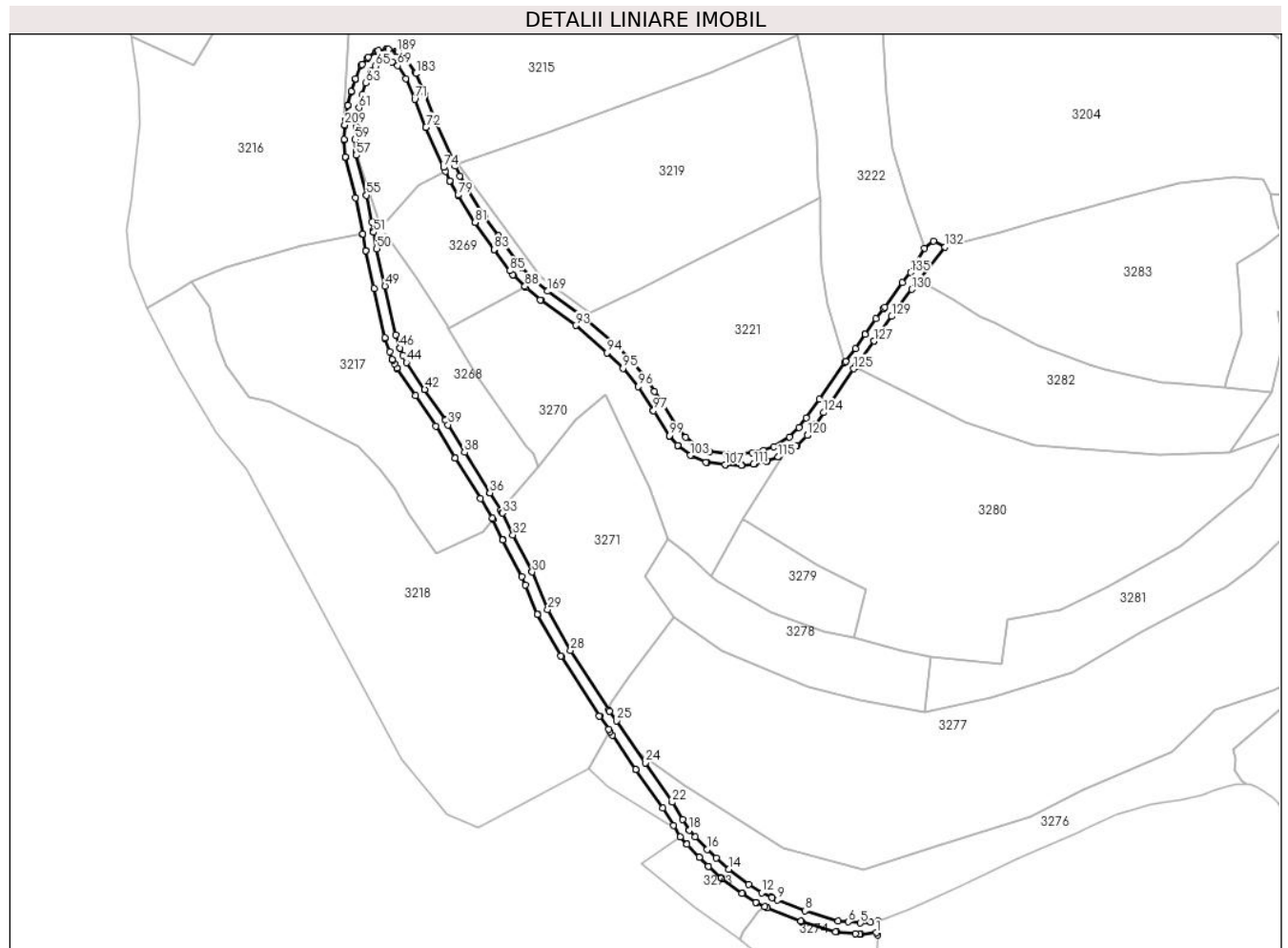
Inscrieri privind dezmembramentele dreptului de proprietate, drepturi reale de garanție și sarcini	Referințe
NU SUNT	

Anexa Nr. 1 La Partea I

Teren

Nr cadastral	Suprafața (mp)*	Observații / Referințe
	1.580	parte din DC295

* Suprafața este determinată în planul de proiecție Stereo 70.



Date referitoare la teren

Crt	Categorie folosință	Intravilan	Suprafața (mp)	Tarla	Parcelă	Nr. topo	Observații / Referințe
1	drum	NU	1.580	-	-	-	%DC295

Lungime Segmente

1) Valorile lungimilor segmentelor sunt obținute din proiecție în plan.

Punct început	X / Y	Punct sfârșit	X / Y	Lungime segment	Punct început	X / Y	Punct sfârșit	X / Y	Lungime segment	Punct început	X / Y	Punct sfârșit	X / Y	Lungime segment
1	344.753,949 545.310,879	2	344.754,256 545.310,285	0.669	2	344.754,256 545.310,285	3	344.754,419 545.313,941	3.66	3	344.754,419 545.313,941	4	344.752,467 545.313,746	1.962
4	344.752,467 545.313,746	5	344.749,704 545.313,469	2.777	5	344.749,704 545.313,469	6	344.746,432 545.313,801	3.289	6	344.746,432 545.313,801	7	344.743,777 545.314,071	2.669
7	344.743,777 545.314,071	8	344.734,847 545.316,772	9.33	8	344.734,847 545.316,772	9	344.727,535 545.319,672	7.866	9	344.727,535 545.319,672	10	344.726,01 545.320,278	1.641
10	344.726,01 545.320,278	11	344.725,854 545.320,354	0.174	11	344.725,854 545.320,354	12	344.723,276 545.321,612	2.869	12	344.723,276 545.321,612	13	344.719,83 545.323,815	4.09
13	344.719,83 545.323,815	14	344.714,435 545.327,795	6.704	14	344.714,435 545.327,795	15	344.711,127 545.330,839	4.495	15	344.711,127 545.330,839	16	344.708,729 545.333,147	3.328
16	344.708,729 545.333,147	17	344.705,529 545.336,526	4.654	17	344.705,529 545.336,526	18	344.703,976 545.338,31	2.365	18	344.703,976 545.338,31	19	344.703,925 545.338,369	0.078

Punct început	X / Y	Punct sfârșit	X / Y	Lungime segment	Punct început	X / Y	Punct sfârșit	X / Y	Lungime segment	Punct început	X / Y	Punct sfârșit	X / Y	Lungime segment
19	344.703,925 545.338,369	20	344.703,895 545.338,404	0.046	20	344.703,895 545.338,404	21	344.702,169 545.341,206	3.291	21	344.702,169 545.341,206	22	344.699,384 545.345,726	5.309
22	344.699,384 545.345,726	23	344.699,341 545.345,791	0.078	23	344.699,341 545.345,791	24	344.692,13 545.356,248	12.70 2	24	344.692,13 545.356,248	25	344.684,436 545.367,468	13.60 5
25	344.684,436 545.367,468	26	344.682,627 545.370,106	3.199	26	344.682,627 545.370,106	27	344.682,406 545.370,429	0.391	27	344.682,406 545.370,429	28	344.672,209 545.386,285	18.85 2
28	344.672,209 545.386,285	29	344.666,097 545.397,216	12.52 4	29	344.666,097 545.397,216	30	344.661,892 545.407,237	10.86 7	30	344.661,892 545.407,237	31	344.661,84 545.407,346	0.121
31	344.661,84 545.407,346	32	344.656,756 545.417,156	11.04 9	32	344.656,756 545.417,156	33	344.653,947 545.422,964	6.452	33	344.653,947 545.422,964	34	344.653,873 545.423,098	0.153
34	344.653,873 545.423,098	35	344.653,501 545.423,702	0.709	35	344.653,501 545.423,702	36	344.650,605 545.428,396	5.515	36	344.650,605 545.428,396	37	344.650,599 545.428,405	0.011
37	344.650,599 545.428,405	38	344.643,799 545.439,235	12.78 8	38	344.643,799 545.439,235	39	344.639,412 545.446,547	8.527	39	344.639,412 545.446,547	40	344.638,668 545.447,787	1.446
40	344.638,668 545.447,787	41	344.638,627 545.447,851	0.076	41	344.638,627 545.447,851	42	344.633,173 545.455,988	9.796	42	344.633,173 545.455,988	43	344.633,169 545.455,993	0.006
43	344.633,169 545.455,993	44	344.628,32 545.463,166	8.658	44	344.628,32 545.463,166	45	344.627,289 545.465,084	2.178	45	344.627,289 545.465,084	46	344.626,608 545.467,105	2.133
46	344.626,608 545.467,105	47	344.626,605 545.467,114	0.009	47	344.626,605 545.467,114	48	344.625,416 545.470,571	3.656	48	344.625,416 545.470,571	49	344.622,549 545.483,607	13.34 8
49	344.622,549 545.483,607	50	344.620,346 545.493,59	10.22 3	50	344.620,346 545.493,59	51	344.619,539 545.497,96	4.444	51	344.619,539 545.497,96	52	344.619,536 545.497,976	0.016
52	344.619,536 545.497,976	53	344.619,443 545.498,453	0.486	53	344.619,443 545.498,453	54	344.619,003 545.500,698	2.288	54	344.619,003 545.500,698	55	344.617,598 545.507,871	7.309
55	344.617,598 545.507,871	56	344.617,579 545.507,953	0.084	56	344.617,579 545.507,953	57	344.614,883 545.518,549	10.93 4	57	344.614,883 545.518,549	58	344.614,806 545.519,485	0.939
58	344.614,806 545.519,485	59	344.614,542 545.522,696	3.222	59	344.614,542 545.522,696	60	344.614,777 545.526,2	3.512	60	344.614,777 545.526,2	61	344.615,592 545.531,223	5.089
61	344.615,592 545.531,223	62	344.616,378 545.534,684	3.549	62	344.616,378 545.534,684	63	344.617,418 545.537,877	3.358	63	344.617,418 545.537,877	64	344.618,786 545.541,05	3.455
64	344.618,786 545.541,05	65	344.619,96 545.542,407	1.794	65	344.619,96 545.542,407	66	344.621,648 545.543,61	2.073	66	344.621,648 545.543,61	67	344.623,097 545.543,847	1.468
67	344.623,097 545.543,847	68	344.624,491 545.543,546	1.426	68	344.624,491 545.543,546	69	344.625,939 545.542,485	1.795	69	344.625,939 545.542,485	70	344.628,095 545.539,035	4.068
70	344.628,095 545.539,035	71	344.630,519 545.533,515	6.029	71	344.630,519 545.533,515	72	344.633,461 545.526,015	8.056	72	344.633,461 545.526,015	73	344.633,487 545.525,951	0.069
73	344.633,487 545.525,951	74	344.638,221 545.515,335	11.62 4	74	344.638,221 545.515,335	75	344.638,232 545.515,309	0.028	75	344.638,232 545.515,309	76	344.638,713 545.514,284	1.132
76	344.638,713 545.514,284	77	344.639,923 545.511,702	2.851	77	344.639,923 545.511,702	78	344.639,982 545.511,59	0.127	78	344.639,982 545.511,59	79	344.642,101 545.507,915	4.242
79	344.642,101 545.507,915	80	344.642,13 545.507,867	0.056	80	344.642,13 545.507,867	81	344.646,683 545.500,62	8.559	81	344.646,683 545.500,62	82	344.646,717 545.500,569	0.061
82	344.646,717 545.500,569	83	344.651,676 545.493,345	8.762	83	344.651,676 545.493,345	84	344.651,721 545.493,283	0.077	84	344.651,721 545.493,283	85	344.655,989 545.487,699	7.028
85	344.655,989 545.487,699	86	344.656,77 545.486,678	1.285	86	344.656,77 545.486,678	87	344.656,912 545.486,518	0.214	87	344.656,912 545.486,518	88	344.659,973 545.483,519	4.285
88	344.659,973 545.483,519	89	344.660,248 545.483,249	0.385	89	344.660,248 545.483,249	90	344.660,315 545.483,187	0.091	90	344.660,315 545.483,187	91	344.664,102 545.479,907	5.01
91	344.664,102 545.479,907	92	344.664,203 545.479,827	0.129	92	344.664,203 545.479,827	93	344.673,527 545.473,058	11.52 2	93	344.673,527 545.473,058	94	344.681,97 545.465,732	11.17 8
94	344.681,97 545.465,732	95	344.686,214 545.461,654	5.886	95	344.686,214 545.461,654	96	344.690,309 545.456,804	6.348	96	344.690,309 545.456,804	97	344.694,354 545.450,313	7.648
97	344.694,354 545.450,313	98	344.694,357 545.450,309	0.005	98	344.694,357 545.450,309	99	344.698,55 545.443,637	7.88	99	344.698,55 545.443,637	100	344.698,707 545.443,429	0.261
100	344.698,707 545.443,429	101	344.700,826 545.441,085	3.16	101	344.700,826 545.441,085	102	344.701,02 545.440,905	0.265	102	344.701,02 545.440,905	103	344.704,221 545.438,425	4.049
103	344.704,221 545.438,425	104	344.704,541 545.438,236	0.372	104	344.704,541 545.438,236	105	344.708,373 545.436,567	4.18	105	344.708,373 545.436,567	106	344.708,773 545.436,456	0.415
106	344.708,773 545.436,456	107	344.713,507 545.435,825	4.776	107	344.713,507 545.435,825	108	344.713,672 545.435,812	0.166	108	344.713,672 545.435,812	109	344.717,82 545.435,722	4.149
109	344.717,82 545.435,722	110	344.718,002 545.435,729	0.182	110	344.718,002 545.435,729	111	344.721,157 545.436,045	3.171	111	344.721,157 545.436,045	112	344.721,334 545.436,073	0.179
112	344.721,334 545.436,073	113	344.724,579 545.436,794	3.324	113	344.724,579 545.436,794	114	344.724,767 545.436,849	0.196	114	344.724,767 545.436,849	115	344.727,742 545.437,931	3.166
115	344.727,742 545.437,931	116	344.728,026 545.438,069	0.316	116	344.728,026 545.438,069	117	344.729,381 545.438,918	1.599	117	344.729,381 545.438,918	118	344.732,489 545.440,864	3.667

Punct început	X / Y	Punct sfârșit	X / Y	Lungime segment	Punct început	X / Y	Punct sfârșit	X / Y	Lungime segment	Punct început	X / Y	Punct sfârșit	X / Y	Lungime segment
118	344.732,489 545.440,864	119	344.732,735 545.441,057	0.313	119	344.732,735 545.441,057	120	344.735,485 545.443,717	3.826	120	344.735,485 545.443,717	121	344.735,643 545.443,895	0.238
121	344.735,643 545.443,895	122	344.737,671 545.446,6	3.381	122	344.737,671 545.446,6	123	344.737,707 545.446,65	0.062	123	344.737,707 545.446,65	124	344.739,892 545.449,826	3.855
124	344.739,892 545.449,826	125	344.747,931 545.461,513	14.185	125	344.747,931 545.461,513	126	344.748,379 545.462,133	0.765	126	344.748,379 545.462,133	127	344.753,285 545.468,926	8.379
127	344.753,285 545.468,926	128	344.753,288 545.468,93	0.005	128	344.753,288 545.468,93	129	344.757,99 545.475,479	8.062	129	344.757,99 545.475,479	130	344.763,456 545.482,714	9.068
130	344.763,456 545.482,714	131	344.765,448 545.485,169	3.162	131	344.765,448 545.485,169	132	344.772,366 545.494,017	11.231	132	344.772,366 545.494,017	133	344.769,185 545.495,649	3.575
133	344.769,185 545.495,649	134	344.766,808 545.493,762	3.035	134	344.766,808 545.493,762	135	344.763,159 545.487,219	7.492	135	344.763,159 545.487,219	136	344.760,952 545.484,589	3.433
136	344.760,952 545.484,589	137	344.756,177 545.477,99	8.145	137	344.756,177 545.477,99	138	344.755,963 545.477,694	0.365	138	344.755,963 545.477,694	139	344.753,895 545.474,836	3.528
139	344.753,895 545.474,836	140	344.751,006 545.470,67	5.07	140	344.751,006 545.470,67	141	344.750,994 545.470,653	0.021	141	344.750,994 545.470,653	142	344.748,436 545.466,849	4.584
142	344.748,436 545.466,849	143	344.745,733 545.463,461	4.334	143	344.745,733 545.463,461	144	344.745,605 545.463,301	0.205	144	344.745,605 545.463,301	145	344.745,545 545.463,221	0.1
145	344.745,545 545.463,221	146	344.738,687 545.453,329	12.037	146	344.738,687 545.453,329	147	344.735,254 545.448,378	6.025	147	344.735,254 545.448,378	148	344.733,314 545.445,791	3.234
148	344.733,314 545.445,791	149	344.730,763 545.443,323	3.549	149	344.730,763 545.443,323	150	344.726,568 545.440,696	4.95	150	344.726,568 545.440,696	151	344.723,833 545.439,701	2.91
151	344.723,833 545.439,701	152	344.720,77 545.439,021	3.138	152	344.720,77 545.439,021	153	344.717,794 545.438,723	2.991	153	344.717,794 545.438,723	154	344.713,821 545.438,81	3.974
154	344.713,821 545.438,81	155	344.709,378 545.439,402	4.482	155	344.709,378 545.439,402	156	344.705,91 545.440,911	3.782	156	344.705,91 545.440,911	157	344.702,962 545.443,195	3.729
157	344.702,962 545.443,195	158	344.701,02 545.445,343	2.896	158	344.701,02 545.445,343	159	344.696,899 545.451,902	7.746	159	344.696,899 545.451,902	160	344.694,639 545.455,529	4.273
160	344.694,639 545.455,529	161	344.692,798 545.458,482	3.48	161	344.692,798 545.458,482	162	344.692,671 545.458,656	0.215	162	344.692,671 545.458,656	163	344.688,456 545.463,649	6.534
163	344.688,456 545.463,649	164	344.688,349 545.463,763	0.156	164	344.688,349 545.463,763	165	344.684,021 545.467,922	6.002	165	344.684,021 545.467,922	166	344.683,965 545.467,973	0.076
166	344.683,965 545.467,973	167	344.675,444 545.475,367	11.282	167	344.675,444 545.475,367	168	344.675,342 545.475,448	0.13	168	344.675,342 545.475,448	169	344.666,018 545.482,217	11.522
169	344.666,018 545.482,217	170	344.662,671 545.485,115	4.427	170	344.662,671 545.485,115	171	344.662,314 545.485,424	0.472	171	344.662,314 545.485,424	172	344.659,088 545.488,585	4.517
172	344.659,088 545.488,585	173	344.654,127 545.495,074	8.168	173	344.654,127 545.495,074	174	344.652,793 545.497,018	2.358	174	344.652,793 545.497,018	175	344.649,207 545.502,242	6.336
175	344.649,207 545.502,242	176	344.644,685 545.509,439	8.5	176	344.644,685 545.509,439	177	344.642,612 545.513,033	4.149	177	344.642,612 545.513,033	178	344.641,347 545.515,732	2.981
178	344.641,347 545.515,732	179	344.640,955 545.516,569	0.924	179	344.640,955 545.516,569	180	344.636,241 545.527,142	11.576	180	344.636,241 545.527,142	181	344.633,301 545.534,639	8.053
181	344.633,301 545.534,639	182	344.633,278 545.534,694	0.06	182	344.633,278 545.534,694	183	344.630,798 545.540,341	6.168	183	344.630,798 545.540,341	184	344.630,697 545.540,532	0.216
184	344.630,697 545.540,532	185	344.628,33 545.544,319	4.466	185	344.628,33 545.544,319	186	344.628,157 545.544,545	0.285	186	344.628,157 545.544,545	187	344.627,944 545.544,734	0.285
187	344.627,944 545.544,734	188	344.626,006 545.546,154	2.403	188	344.626,006 545.546,154	189	344.625,734 545.546,313	0.315	189	344.625,734 545.546,313	190	344.625,436 545.546,411	0.314
190	344.625,436 545.546,411	191	344.623,452 545.546,839	2.03	191	344.623,452 545.546,839	192	344.623,174 545.546,872	0.28	192	344.623,174 545.546,872	193	344.622,894 545.546,853	0.281
193	344.622,894 545.546,853	194	344.620,821 545.546,515	2.1	194	344.620,821 545.546,515	195	344.620,491 545.546,422	0.343	195	344.620,491 545.546,422	196	344.620,191 545.546,256	0.343
196	344.620,191 545.546,256	197	344.618,072 545.544,746	2.602	197	344.618,072 545.544,746	198	344.617,809 545.544,506	0.356	198	344.617,809 545.544,506	199	344.616,366 545.542,838	2.206
199	344.616,366 545.542,838	200	344.616,23 545.542,653	0.23	200	344.616,23 545.542,653	201	344.616,123 545.542,45	0.229	201	344.616,123 545.542,45	202	344.614,635 545.539,002	3.755
202	344.614,635 545.539,002	203	344.614,586 545.538,872	0.139	203	344.614,586 545.538,872	204	344.613,504 545.535,547	3.497	204	344.613,504 545.535,547	205	344.613,468 545.535,415	0.137
205	344.613,468 545.535,415	206	344.612,657 545.531,842	3.664	206	344.612,657 545.531,842	207	344.612,639 545.531,75	0.094	207	344.612,639 545.531,75	208	344.612,042 545.528,076	3.722
208	344.612,042 545.528,076	209	344.611,805 545.526,611	1.484	209	344.611,805 545.526,611	210	344.611,789 545.526,471	0.141	210	344.611,789 545.526,471	211	344.611,541 545.522,786	3.693
211	344.611,541 545.522,786	212	344.611,542 545.522,562	0.224	212	344.611,542 545.522,562	213	344.611,903 545.518,178	4.399	213	344.611,903 545.518,178	214	344.611,944 545.517,931	0.25
214	344.611,944 545.517,931	215	344.614,662 545.507,253	11.018	215	344.614,662 545.507,253	216	344.616,574 545.497,492	9.947	216	344.616,574 545.497,492	217	344.616,59 545.497,407	0.086

Punct început	X / Y	Punct sfârșit	X / Y	Lungime segment	Punct început	X / Y	Punct sfârșit	X / Y	Lungime segment	Punct început	X / Y	Punct sfârșit	X / Y	Lungime segment
217	344.616,59 545.497,407	218	344.617,4 545.493,02	4.461	218	344.617,4 545.493,02	219	344.617,411 545.492,969	0.052	219	344.617,411 545.492,969	220	344.619,62 545.482,961	10.249
220	344.619,62 545.482,961	221	344.622,505 545.469,843	13.431	221	344.622,505 545.469,843	222	344.622,551 545.469,677	0.172	222	344.622,551 545.469,677	223	344.623,767 545.466,143	3.737
223	344.623,767 545.466,143	224	344.624,487 545.464,006	2.255	224	344.624,487 545.464,006	225	344.624,587 545.463,774	0.253	225	344.624,587 545.463,774	226	344.625,085 545.462,849	1.051
226	344.625,085 545.462,849	227	344.625,714 545.461,678	1.329	227	344.625,714 545.461,678	228	344.625,793 545.461,548	0.152	228	344.625,793 545.461,548	229	344.630,682 545.454,315	8.73
229	344.630,682 545.454,315	230	344.636,115 545.446,212	9.756	230	344.636,115 545.446,212	231	344.641,235 545.437,678	9.952	231	344.641,235 545.437,678	232	344.641,25 545.437,652	0.03
232	344.641,25 545.437,652	233	344.648,055 545.426,815	12.796	233	344.648,055 545.426,815	234	344.651,28 545.421,589	6.141	234	344.651,28 545.421,589	235	344.651,42 545.421,298	0.323
235	344.651,42 545.421,298	236	344.654,064 545.415,831	6.073	236	344.654,064 545.415,831	237	344.654,083 545.415,794	0.042	237	344.654,083 545.415,794	238	344.659,149 545.406,02	11.009
238	344.659,149 545.406,02	239	344.660,095 545.403,766	2.444	239	344.660,095 545.403,766	240	344.663,363 545.395,977	8.447	240	344.663,363 545.395,977	241	344.663,437 545.395,826	0.168
241	344.663,437 545.395,826	242	344.669,613 545.384,781	12.654	242	344.669,613 545.384,781	243	344.669,661 545.384,701	0.093	243	344.669,661 545.384,701	244	344.679,894 545.368,788	18.919
244	344.679,894 545.368,788	245	344.679,919 545.368,751	0.045	245	344.679,919 545.368,751	246	344.682,38 545.365,162	4.352	246	344.682,38 545.365,162	247	344.682,717 545.364,669	0.597
247	344.682,717 545.364,669	248	344.683,384 545.363,697	1.179	248	344.683,384 545.363,697	249	344.689,656 545.354,55	11.091	249	344.689,656 545.354,55	250	344.689,659 545.354,547	0.004
250	344.689,659 545.354,547	251	344.696,85 545.344,119	12.667	251	344.696,85 545.344,119	252	344.699,662 545.339,554	5.362	252	344.699,662 545.339,554	253	344.701,551 545.336,527	3.568
253	344.701,551 545.336,527	254	344.703,286 545.334,533	2.643	254	344.703,286 545.334,533	255	344.703,329 545.334,485	0.064	255	344.703,329 545.334,485	256	344.706,575 545.331,059	4.72
256	344.706,575 545.331,059	257	344.706,624 545.331,01	0.069	257	344.706,624 545.331,01	258	344.709,058 545.328,666	3.379	258	344.709,058 545.328,666	259	344.709,083 545.328,643	0.034
259	344.709,083 545.328,643	260	344.712,464 545.325,532	4.595	260	344.712,464 545.325,532	261	344.712,589 545.325,429	0.162	261	344.712,589 545.325,429	262	344.718,089 545.321,372	6.834
262	344.718,089 545.321,372	263	344.718,172 545.321,315	0.101	263	344.718,172 545.321,315	264	344.721,733 545.319,038	4.227	264	344.721,733 545.319,038	265	344.721,883 545.318,954	0.172
265	344.721,883 545.318,954	266	344.724,125 545.317,859	2.495	266	344.724,125 545.317,859	267	344.724,746 545.317,557	0.691	267	344.724,746 545.317,557	268	344.724,851 545.317,51	0.115
268	344.724,851 545.317,51	269	344.733,799 545.313,96	9.626	269	344.733,799 545.313,96	270	344.733,918 545.313,919	0.126	270	344.733,918 545.313,919	271	344.743,047 545.311,157	9.538
271	344.743,047 545.311,157	272	344.743,33 545.311,101	0.288	272	344.743,33 545.311,101	273	344.748,372 545.310,589	5.068	273	344.748,372 545.310,589	274	344.749,551 545.310,47	1.185
274	344.749,551 545.310,47	275	344.749,852 545.310,469	0.301	275	344.749,852 545.310,469	1	344.753,949 545.310,879	4.117					

** Lungimile segmentelor sunt determinate în planul de proiecție Stereo 70 și sunt rotunjite la 1 milimetru.

*** Distanța dintre puncte este formată din segmente cumulate ce sunt mai mici decât valoarea 1 milimetru.

**DATE DESPRE IMOBILUL NR. 3276**

Oficiul de Cadastru și Publicitate Imobiliară ALBA
Biroul de Cadastru și Publicitate Imobiliară Campeni

A. Partea I. Descrierea imobilului

Nr. CF vechi: 778, 1456(70020), 21(70081)

Nr. topografic: 702/1, 716, 717, 718

TEREN Extravilan

Adresa: Jud. Alba

Nr. Crt	Nr cadastral Nr. topografic	Suprafața* (mp)	Observații / Referințe
A1		2.193	Sector cadastral: 38 Teren neimprejmuit; Parte din Cartea Funciara veche nr. 778, 1456(70020), 21(70081) Sacatura, cu nr. topografic vechi 702/1, 716, 717, 718. Configuratia imobilului stabilita conform identificarii in teren si a masuratorilor efectuate nu corespunde cu situatia tehnica a imobilului din cartea funciara veche, conform ordinul ANCP nr. 600/2023.

B. Partea II. Proprietari și acte

Inscrieri privitoare la dreptul de proprietate și alte drepturi reale		Referințe
3276 / 12/03/2024		
Act Normativ nr. 7, din 13/03/1996 emis de PARLAMENT;		
B1	Intabulare, drept de PROPRIETATE, dobândit prin Lege, cota actuala 1/1, cota initiala 1/1 1) NEIDENTIFICAT NEIDENTIFICAT	A1
Act Administrativ nr. 1195, din 11/03/2024 emis de COMUNA VADU MOȚILOR;		
B2	Se noteaza posesia factica in favoarea lui Petrea Călin-Vasile 1) PETREA CĂLIN-VASILE	A1

C. Partea III. SARCINI .

Inscrieri privind dezmembramintele dreptului de proprietate, drepturi reale de garanție și sarcini	Referințe
NU SUNT	

Anexa Nr. 1 La Partea I

Teren

Nr cadastral	Suprafața (mp)*	Observații / Referințe
	2.193	Parte din Cartea Funciara veche nr.778, 1456(70020), 21(70081) Sacatura, cu nr. topografic vechi 702/1, 716, 717, 718. Configuratia imobilului stabilita conform identificarii in teren si a masuratorilor efectuate nu corespunde cu situatia tehnica a imobilului din cartea funciara veche, conform ordinul ANCPI nr. 600/2023.

* Suprafața este determinată în planul de proiecție Stereo 70.



Date referitoare la teren

Crt	Categorie folosință	Intravilan	Suprafața (mp)	Tarla	Parcelă	Nr. topo	Observații / Referințe
1	pasune	NU	2.193	-	-	-	

Lungime Segmente

1) Valorile lungimilor segmentelor sunt obținute din proiecție în plan.

Punct început	X / Y	Punct sfârșit	X / Y	Lungime segment
1	344.849,96 545.350,626	2	344.850,383 545.350,676	0.426
4	344.851,569 545.351,495	5	344.849,783 545.354,543	3.533
7	344.849,352 545.359,793	8	344.864,969 545.373,119	20.53
10	344.868,101 545.379,198	11	344.859,965 545.375,631	8.884
2	344.850,383 545.350,676	3	344.852,823 545.350,62	2.441
5	344.849,783 545.354,543	6	344.850,063 545.357,131	2.603
8	344.864,969 545.373,119	9	344.869,631 545.375,229	5.117
11	344.859,965 545.375,631	12	344.844,558 545.370,542	16.226
3	344.852,823 545.350,62	4	344.851,569 545.351,495	1.529
6	344.850,063 545.357,131	7	344.849,352 545.359,793	2.755
9	344.869,631 545.375,229	10	344.868,101 545.379,198	4.254
12	344.844,558 545.370,542	13	344.832,985 545.359,147	16.241

Punct început	X / Y	Punct sfârșit	X / Y	Lungime segment	Punct început	X / Y	Punct sfârșit	X / Y	Lungime segment	Punct început	X / Y	Punct sfârșit	X / Y	Lungime segment
13	344.832,985 545.359,147	14	344.809,106 545.348,785	26.03	14	344.809,106 545.348,785	15	344.795,038 545.341,743	15.73 2	15	344.795,038 545.341,743	16	344.770,488 545.334,015	25.73 8
16	344.770,488 545.334,015	17	344.750,465 545.327,739	20.98 4	17	344.750,465 545.327,739	18	344.729,125 545.333,462	22.09 4	18	344.729,125 545.333,462	19	344.702,762 545.350,112	31.18 1
19	344.702,762 545.350,112	20	344.690,389 545.358,786	15.11 1	20	344.690,389 545.358,786	21	344.692,13 545.356,248	3.078	21	344.692,13 545.356,248	22	344.699,341 545.345,791	12.70 2
22	344.699,341 545.345,791	23	344.699,384 545.345,726	0.078	23	344.699,384 545.345,726	24	344.702,169 545.341,206	5.309	24	344.702,169 545.341,206	25	344.703,895 545.338,404	3.291
25	344.703,895 545.338,404	26	344.703,925 545.338,369	0.046	26	344.703,925 545.338,369	27	344.703,976 545.338,31	0.078	27	344.703,976 545.338,31	28	344.705,529 545.336,526	2.365
28	344.705,529 545.336,526	29	344.708,729 545.333,147	4.654	29	344.708,729 545.333,147	30	344.711,127 545.330,839	3.328	30	344.711,127 545.330,839	31	344.714,435 545.327,795	4.495
31	344.714,435 545.327,795	32	344.719,83 545.323,815	6.704	32	344.719,83 545.323,815	33	344.723,276 545.321,612	4.09	33	344.723,276 545.321,612	34	344.725,854 545.320,354	2.869
34	344.725,854 545.320,354	35	344.726,01 545.320,278	0.174	35	344.726,01 545.320,278	36	344.727,535 545.319,672	1.641	36	344.727,535 545.319,672	37	344.734,847 545.316,772	7.866
37	344.734,847 545.316,772	38	344.743,777 545.314,071	9.33	38	344.743,777 545.314,071	39	344.746,432 545.313,801	2.669	39	344.746,432 545.313,801	40	344.749,704 545.313,469	3.289
40	344.749,704 545.313,469	41	344.752,467 545.313,746	2.777	41	344.752,467 545.313,746	42	344.754,419 545.313,941	1.962	42	344.754,419 545.313,941	43	344.762,64 545.317,175	8.834
43	344.762,64 545.317,175	44	344.776,189 545.323,376	14.90 1	44	344.776,189 545.323,376	45	344.791,555 545.330,586	16.97 3	45	344.791,555 545.330,586	46	344.791,592 545.330,603	0.041
46	344.791,592 545.330,603	47	344.807,902 545.337,722	17.79 6	47	344.807,902 545.337,722	48	344.811,21 545.339,222	3.632	48	344.811,21 545.339,222	49	344.818,126 545.342,36	7.595
49	344.818,126 545.342,36	50	344.818,321 545.342,433	0.208	50	344.818,321 545.342,433	51	344.822,829 545.343,763	4.7	51	344.822,829 545.343,763	52	344.822,834 545.343,765	0.005
52	344.822,834 545.343,765	53	344.826,937 545.344,959	4.273	53	344.826,937 545.344,959	54	344.827,124 545.345,001	0.192	54	344.827,124 545.345,001	55	344.830,836 545.345,582	3.757
55	344.830,836 545.345,582	56	344.835,358 545.346,478	4.61	56	344.835,358 545.346,478	57	344.840,968 545.347,604	5.722	57	344.840,968 545.347,604	58	344.844,353 545.348,849	3.607
58	344.844,353 545.348,849	59	344.844,372 545.348,856	0.02	59	344.844,372 545.348,856	60	344.847,573 545.349,983	3.394	60	344.847,573 545.349,983	61	344.847,684 545.350,017	0.116
61	344.847,684 545.350,017	1	344.849,96 545.350,626	2.356										

** Lungimile segmentelor sunt determinate în planul de proiecție Stereo 70 și sunt rotunjite la 1 milimetru.

*** Distanța dintre puncte este formată din segmente cumulate ce sunt mai mici decât valoarea 1 milimetru.

**DATE DESPRE IMOBILUL NR. 3277**

Oficiul de Cadastru și Publicitate Imobiliară ALBA
Biroul de Cadastru și Publicitate Imobiliară Campeni

A. Partea I. Descrierea imobilului

Nr. CF vechi: 21(70081), 60(70083), 596
Nr. topografic: 718, 719, 720/2, 721

TEREN Extravilan

Adresa: Jud. Alba

Nr. Crt	Nr cadastral Nr. topografic	Suprafața* (mp)	Observații / Referințe
A1		7.524	Sector cadastral: 38 Teren neimprejmit; Parte din Cartea Funciara veche nr. 21(70081), 60(70083), 596 Sacatura, cu nr. topografic vechi 718, 719, 720/2, 721. Configuratia imobilului stabilita conform identificarii in teren si a masuratorilor efectuate nu corespunde cu situatia tehnica a imobilului din cartea funciara veche, conform ordinul ANCP nr. 600/2023.

B. Partea II. Proprietari și acte

Inscrieri privitoare la dreptul de proprietate și alte drepturi reale	Referințe
3277 / 12/03/2024	
Act Normativ nr. 7, din 13/03/1996 emis de PARLAMENT;	
B1	A1
Intabulare, drept de PROPRIETATE, dobândit prin Lege, cota actuala 1/1, cota initiala 1/1 1) NEIDENTIFICAT NEIDENTIFICAT	
Act Administrativ nr. 1107, din 06/03/2024 emis de COMUNA VADU MOȚILOR;	
B2	A1
Se noteaza posesia factica in favoarea lui Pitarca Ioan 1) PITARCA IOAN	

C. Partea III. SARCINI .

Inscrieri privind dezmembramintele dreptului de proprietate, drepturi reale de garanție și sarcini	Referințe
NU SUNT	

Anexa Nr. 1 La Partea I

Teren

Nr cadastral	Suprafața (mp)*	Observații / Referințe
	7.524	Parte din Cartea Funciara veche nr.21(70081), 60(70083), 596 Sacatura, cu nr. topografic vechi 718, 719, 720/2, 721. Configuratia imobilului stabilita conform identificarii in teren si a masuratorilor efectuate nu corespunde cu situatia tehnica a imobilului din cartea funciara veche, conform ordinul ANCPi nr. 600/2023.

* Suprafața este determinată în planul de proiecție Stereo 70.



Date referitoare la teren

Crt	Categorie folosință	Intravilan	Suprafața (mp)	Tarla	Parcelă	Nr. topo	Observații / Referințe
1	pasune	NU	7.524	-	-	-	

Lungime Segmente

1) Valorile lungimilor segmentelor sunt obținute din proiecție în plan.

Punct început	X / Y	Punct sfârșit	X / Y	Lungime segment (** (m)
1	344.690,389 545.358,786	2	344.702,762 545.350,112	15.111
3	344.729,125 545.333,462	4	344.750,465 545.327,739	22.094
5	344.770,488 545.334,015	6	344.795,038 545.341,743	25.738
7	344.809,106 545.348,785	8	344.832,985 545.359,147	26.03

Punct început	X / Y	Punct sfârșit	X / Y	Lungime segment (** (m)
2	344.702,762 545.350,112	3	344.729,125 545.333,462	31.181
4	344.750,465 545.327,739	5	344.770,488 545.334,015	20.984
6	344.795,038 545.341,743	7	344.809,106 545.348,785	15.732
8	344.832,985 545.359,147	9	344.844,558 545.370,542	16.241

Punct început	X / Y	Punct sfârșit	X / Y	Lungime segment (** (m)
9	344.844,558 545.370,542	10	344.859,965 545.375,631	16.226
11	344.868,101 545.379,198	12	344.878,21 545.389,213	14.23
13	344.879,542 545.399,075	14	344.880,846 545.408,818	9.83
15	344.881,969 545.419,961	16	344.875,374 545.437,428	18.671
17	344.864,341 545.445,033	18	344.867,056 545.437,141	8.346
19	344.869,817 545.423,607	20	344.855,302 545.409,099	20.522
21	344.847,34 545.403,186	22	344.825,017 545.391,356	25.264
23	344.806,466 545.380,478	24	344.784,655 545.373,626	22.862
25	344.767,05 545.369,677	26	344.749,586 545.373,152	17.806
27	344.735,755 545.376,654	28	344.712,531 545.386,3	25.148
29	344.699,803 545.395,144	30	344.687,798 545.379,294	19.883
31	344.682,72 545.371,96	32	344.682,627 545.370,106	1.856
33	344.684,436 545.367,468	1	344.690,389 545.358,786	10.527

Punct început	X / Y	Punct sfârșit	X / Y	Lungime segment (** (m)
10	344.859,965 545.375,631	11	344.868,101 545.379,198	8.884
12	344.878,21 545.389,213	13	344.879,542 545.399,075	9.952
14	344.880,846 545.408,818	15	344.881,969 545.419,961	11.199
16	344.875,374 545.437,428	17	344.864,341 545.445,033	13.4
18	344.867,056 545.437,141	19	344.869,817 545.423,607	13.813
20	344.855,302 545.409,099	21	344.847,34 545.403,186	9.918
22	344.825,017 545.391,356	23	344.806,466 545.380,478	21.505
24	344.784,655 545.373,626	25	344.767,05 545.369,677	18.042
26	344.749,586 545.373,152	27	344.735,755 545.376,654	14.267
28	344.712,531 545.386,3	29	344.699,803 545.395,144	15.499
30	344.687,798 545.379,294	31	344.682,72 545.371,96	8.92
32	344.682,627 545.370,106	33	344.684,436 545.367,468	3.199

** Lungimile segmentelor sunt determinate în planul de proiecție Stereo 70 și sunt rotunjite la 1 milimetru.

*** Distanța dintre puncte este formată din segmente cumulate ce sunt mai mici decât valoarea 1 milimetru.

**DATE DESPRE IMOBILUL NR. 3278**

Oficiul de Cadastru și Publicitate Imobiliară ALBA
Biroul de Cadastru și Publicitate Imobiliară Campeni

A. Partea I. Descrierea imobilului

TEREN Extravilan

Nr. CF vechi:60(70083), 597

Nr. topografic: 719, 720/1

Adresa: Jud. Alba

Nr. Crt	Nr cadastral Nr. topografic	Suprafața* (mp)	Observații / Referințe
A1		1.208	Sector cadastral:38 Teren neimprejmuit; Parte din Cartea Funciara veche nr.60(70083), 597 Sacatura, cu nr. topografic vechi 719, 720/1. Configuratia imobilului stabilita conform identificarii in teren si a masuratorilor efectuate nu corespunde cu situatia tehnica a imobilului din cartea funciara veche, conform ordinul ANCP nr. 600/2023.

B. Partea II. Proprietari și acte

Inscrieri privitoare la dreptul de proprietate și alte drepturi reale		Referințe
3278 / 12/03/2024		
Act Normativ nr. 7, din 13/03/1996 emis de PARLAMENT;		
B1	Intabulare, drept de PROPRIETATE, dobandit prin Lege, cota actuala 1/1, cota initiala 1/1 1) NEIDENTIFICAT NEIDENTIFICAT	A1
Act Administrativ nr. 1108, din 06/03/2024 emis de COMUNA VADU MOȚILOR;		
B2	Se noteaza posesia factica in favoarea lui Scrob Ioan- Gheorghe și Scrob Parascheva-Jorjeta 1) SCROB IOAN-GHEORGHE 2) SCROB PARASCHEVA-JORJETA	A1

C. Partea III. SARCINI .

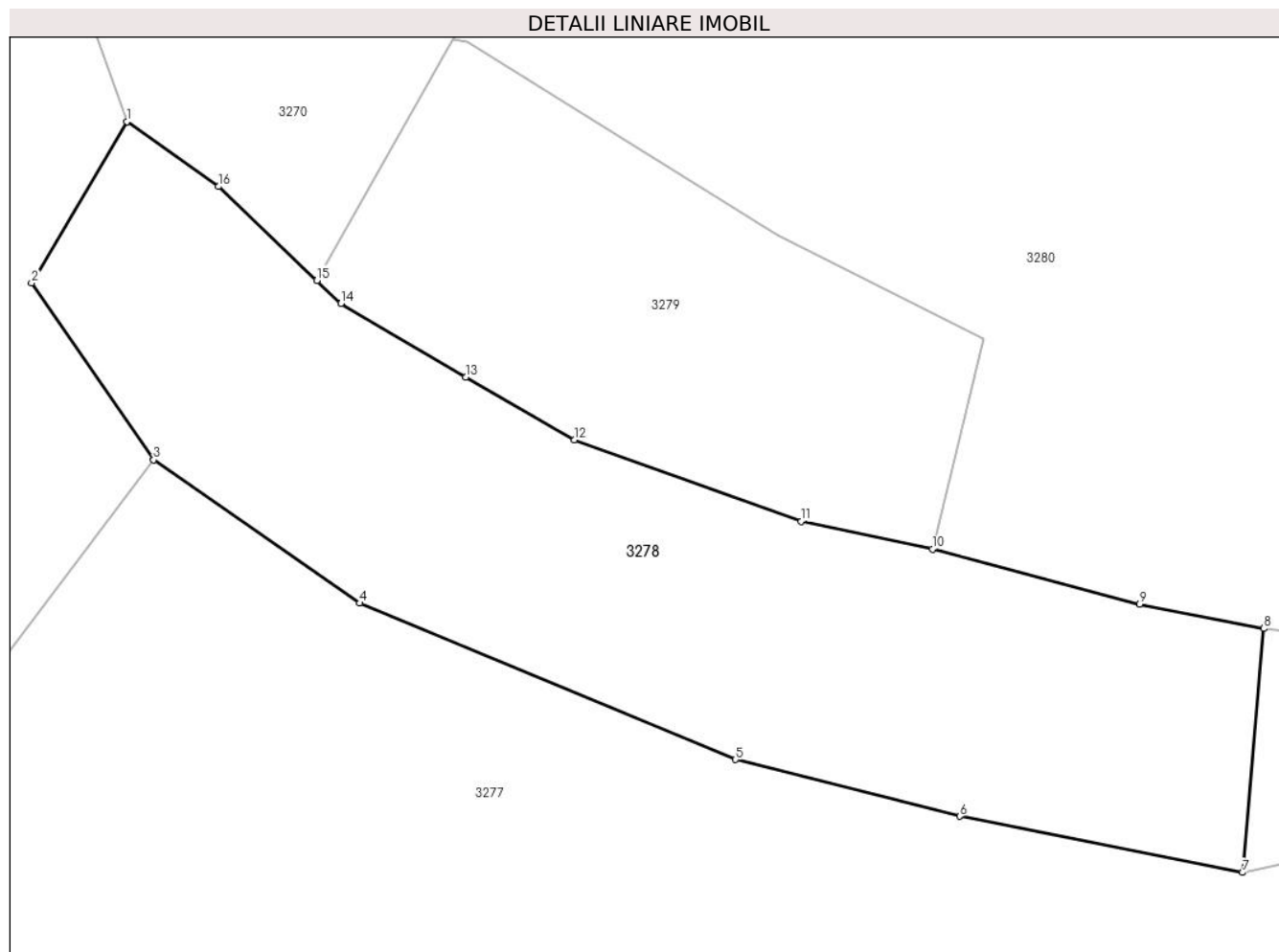
Inscrieri privind dezmembramintele dreptului de proprietate, drepturi reale de garanție și sarcini	Referințe
NU SUNT	

Anexa Nr. 1 La Partea I

Teren

Nr cadastral	Suprafața (mp)*	Observații / Referințe
	1.208	Parte din Cartea Funciara veche nr.60(70083), 597 Sacatura, cu nr. topografic vechi 719, 720/1. Configuratia imobilului stabilita conform identificarii in teren si a masuratorilor efectuate nu corespunde cu situatia tehnica a imobilului din cartea funciara veche, conform ordinul ANCPI nr. 600/2023.

* Suprafața este determinată în planul de proiecție Stereo 70.



Date referitoare la teren

Crt	Categorie folosință	Intra vilan	Suprafața (mp)	Tarla	Parcelă	Nr. topo	Observații / Referințe
1	pasune	NU	1.208	-	-	-	

Lungime Segmente

1) Valorile lungimilor segmentelor sunt obținute din proiecție în plan.

Punct început	X / Y	Punct sfârșit	X / Y	Lungime segment (** (m)
1	344.698,161 545.416,029	2	344.692,269 545.406,059	11.581
2	344.692,269 545.406,059	3	344.699,803 545.395,144	13.263
3	344.699,803 545.395,144	4	344.712,531 545.386,3	15.499
4	344.712,531 545.386,3	5	344.735,755 545.376,654	25.148

Punct început	X / Y	Punct sfârșit	X / Y	Lungime segment (** (m)
5	344.735,755 545.376,654	6	344.749,586 545.373,152	14.267
6	344.749,586 545.373,152	7	344.767,05 545.369,677	17.806
7	344.767,05 545.369,677	8	344.768,369 545.384,74	15.121
8	344.768,369 545.384,74	9	344.760,707 545.386,235	7.806
9	344.760,707 545.386,235	10	344.747,909 545.389,646	13.245
10	344.747,909 545.389,646	11	344.739,797 545.391,349	8.289
11	344.739,797 545.391,349	12	344.725,795 545.396,374	14.876
12	344.725,795 545.396,374	13	344.719,075 545.400,243	7.754
13	344.719,075 545.400,243	14	344.711,381 545.404,805	8.945
14	344.711,381 545.404,805	15	344.709,893 545.406,221	2.054
15	344.709,893 545.406,221	16	344.703,807 545.412,011	8.4
16	344.703,807 545.412,011	1	344.698,161 545.416,029	6.93

** Lungimile segmentelor sunt determinate în planul de proiecție Stereo 70 și sunt rotunjite la 1 milimetru.

*** Distanța dintre puncte este formată din segmente cumulate ce sunt mai mici decât valoarea 1 milimetru.

**DATE DESPRE IMOBILUL NR. 3279**

Oficiul de Cadastru și Publicitate Imobiliară ALBA
Biroul de Cadastru și Publicitate Imobiliară Campeni

A. Partea I. Descrierea imobilului

TEREN Extravilan

Nr. CF vechi:597
Nr. topografic: 720/1

Adresa: Jud. Alba

Nr. Crt	Nr cadastral Nr. topografic	Suprafața* (mp)	Observații / Referințe
A1		654	Sector cadastral:38 Teren neimprejmuit; Parte din Cartea Funciara veche nr.597 Sacatura, cu nr. topografic vechi 720/1. Configuratia imobilului stabilita conform identificarii in teren si a masuratorilor efectuate nu corespunde cu situatia tehnica a imobilului din cartea funciara veche, conform ordinul ANCP nr. 600/2023.

B. Partea II. Proprietari și acte

Inscrieri privitoare la dreptul de proprietate și alte drepturi reale		Referințe
3279 / 12/03/2024		
Act Normativ nr. 7, din 13/03/1996 emis de PARLAMENT;		
B1	Intabulare, drept de PROPRIETATE, dobandit prin Lege, cota actuala 1/1, cota initiala 1/1 1) NEIDENTIFICAT NEIDENTIFICAT	A1
Act Administrativ nr. 1109, din 06/03/2024 emis de COMUNA VADU MOȚILOR;		
B2	Se noteaza posesia factica in favoarea lui Joldeș Călin-Gheorghe 1) JOLDEȘ CĂLIN-GHEORGHE	A1

C. Partea III. SARCINI .

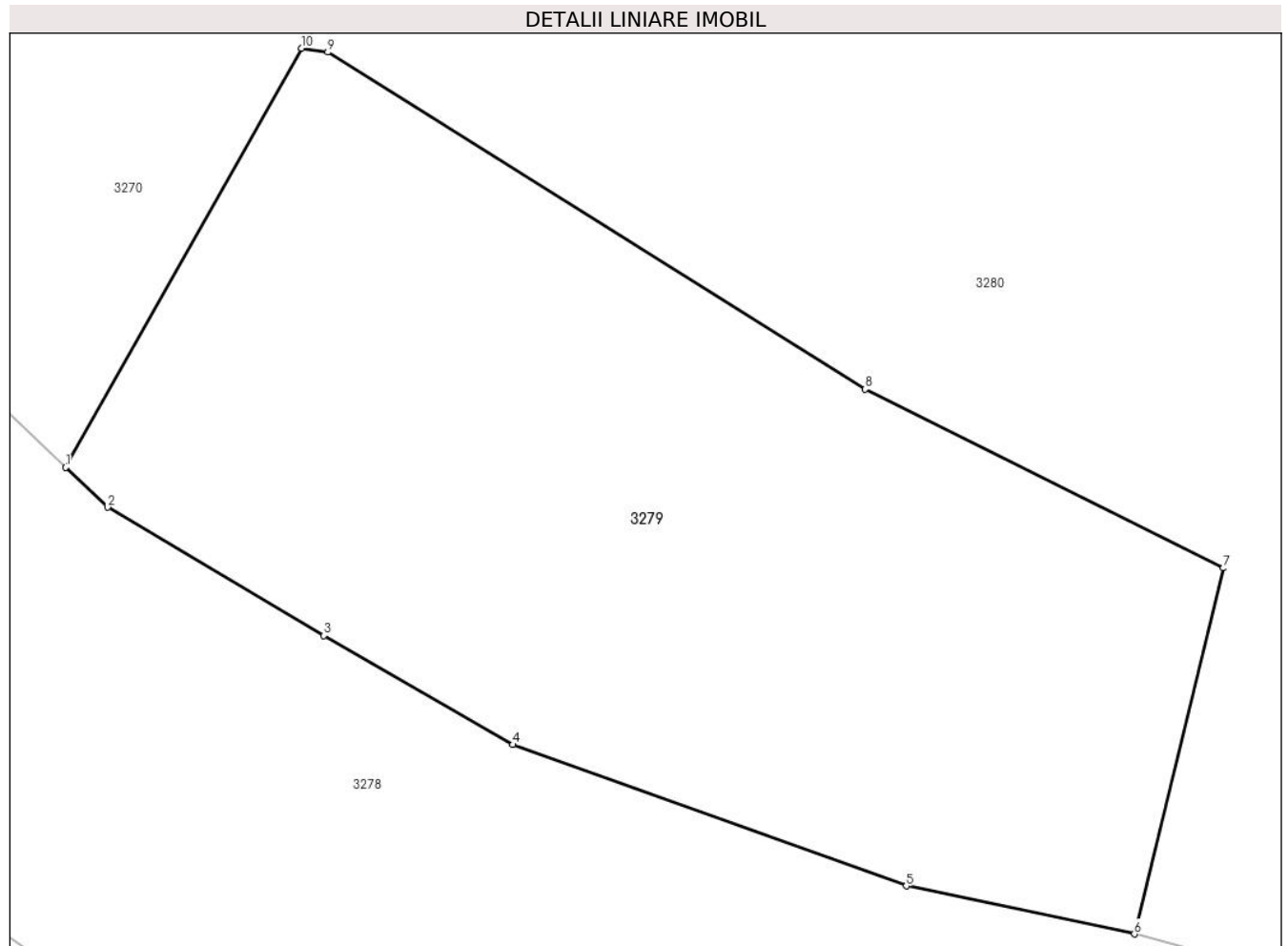
Inscrieri privind dezmembramintele dreptului de proprietate, drepturi reale de garanție și sarcini	Referințe
NU SUNT	

Anexa Nr. 1 La Partea I

Teren

Nr cadastral	Suprafața (mp)*	Observații / Referințe
	654	Parte din Cartea Funciara veche nr.597 Sacatura, cu nr. topografic vechi 720/1. Configuratia imobilului stabilita conform identificarii in teren si a masuratorilor efectuate nu corespunde cu situatia tehnica a imobilului din cartea funciara veche, conform ordinul ANCPI nr. 600/2023.

* Suprafața este determinată în planul de proiecție Stereo 70.



Date referitoare la teren

Crt	Categorie folosință	Intra vilan	Suprafața (mp)	Tarla	Parcelă	Nr. topo	Observații / Referințe
1	faneata	NU	654	-	-	-	

Lungime Segmente

1) Valorile lungimilor segmentelor sunt obținute din proiecție în plan.

Punct început	X / Y	Punct sfârșit	X / Y	Lungime segment (** (m)
1	344.709,893 545.406,221	2	344.711,381 545.404,805	2.054
2	344.711,381 545.404,805	3	344.719,075 545.400,243	8.945
3	344.719,075 545.400,243	4	344.725,795 545.396,374	7.754
4	344.725,795 545.396,374	5	344.739,797 545.391,349	14.876

Punct început	X / Y	Punct sfârșit	X / Y	Lungime segment (** (m)
5	344.739,797 545.391,349	6	344.747,909 545.389,646	8.289
6	344.747,909 545.389,646	7	344.751,074 545.402,648	13.382
7	344.751,074 545.402,648	8	344.738,331 545.408,999	14.238
8	344.738,331 545.408,999	9	344.719,212 545.420,975	22.56
9	344.719,212 545.420,975	10	344.718,277 545.421,115	0.945
10	344.718,277 545.421,115	1	344.709,893 545.406,221	17.092

** Lungimile segmentelor sunt determinate în planul de proiecție Stereo 70 și sunt rotunjite la 1 milimetru.

*** Distanța dintre puncte este formată din segmente cumulate ce sunt mai mici decât valoarea 1 milimetru.

**DATE DESPRE IMOBILUL NR. 3280**

Oficiul de Cadastru și Publicitate Imobiliară ALBA
Biroul de Cadastru și Publicitate Imobiliară Campeni

A. Partea I. Descrierea imobilului

TEREN Extravilan

Nr. CF vechi: 597, 1573, 1560
Nr. topografic: 720/1, 721/2, 740, 741

Adresa: Jud. Alba

Nr. Crt	Nr cadastral Nr. topografic	Suprafața* (mp)	Observații / Referințe
A1		5.718	Sector cadastral: 38 Teren neimprejmuit; Parte din Cartea Funciara veche nr. 597, 1573, 1560 Sacatura, cu nr. topografic vechi 720/1, 721/2, 740, 741. Configuratia imobilului stabilita conform identificarii in teren si a masuratorilor efectuate nu corespunde cu situatia tehnica a imobilului din cartea funciara veche, conform ordinul ANCP nr. 600/2023.

B. Partea II. Proprietari și acte

Inscrieri privitoare la dreptul de proprietate și alte drepturi reale		Referințe
3280 / 12/03/2024		
Act Normativ nr. 7, din 13/03/1996 emis de PARLAMENT;		
B1	Intabulare, drept de PROPRIETATE, dobândit prin Lege, cota actuala 1/1, cota initiala 1/1 1) NEIDENTIFICAT NEIDENTIFICAT	A1
Act Administrativ nr. 1110, din 06/03/2024 emis de COMUNA VADU MOȚILOR;		
B2	Se noteaza posesia factica in favoarea lui Stan Nicolae 1) STAN NICULAE	A1

C. Partea III. SARCINI .

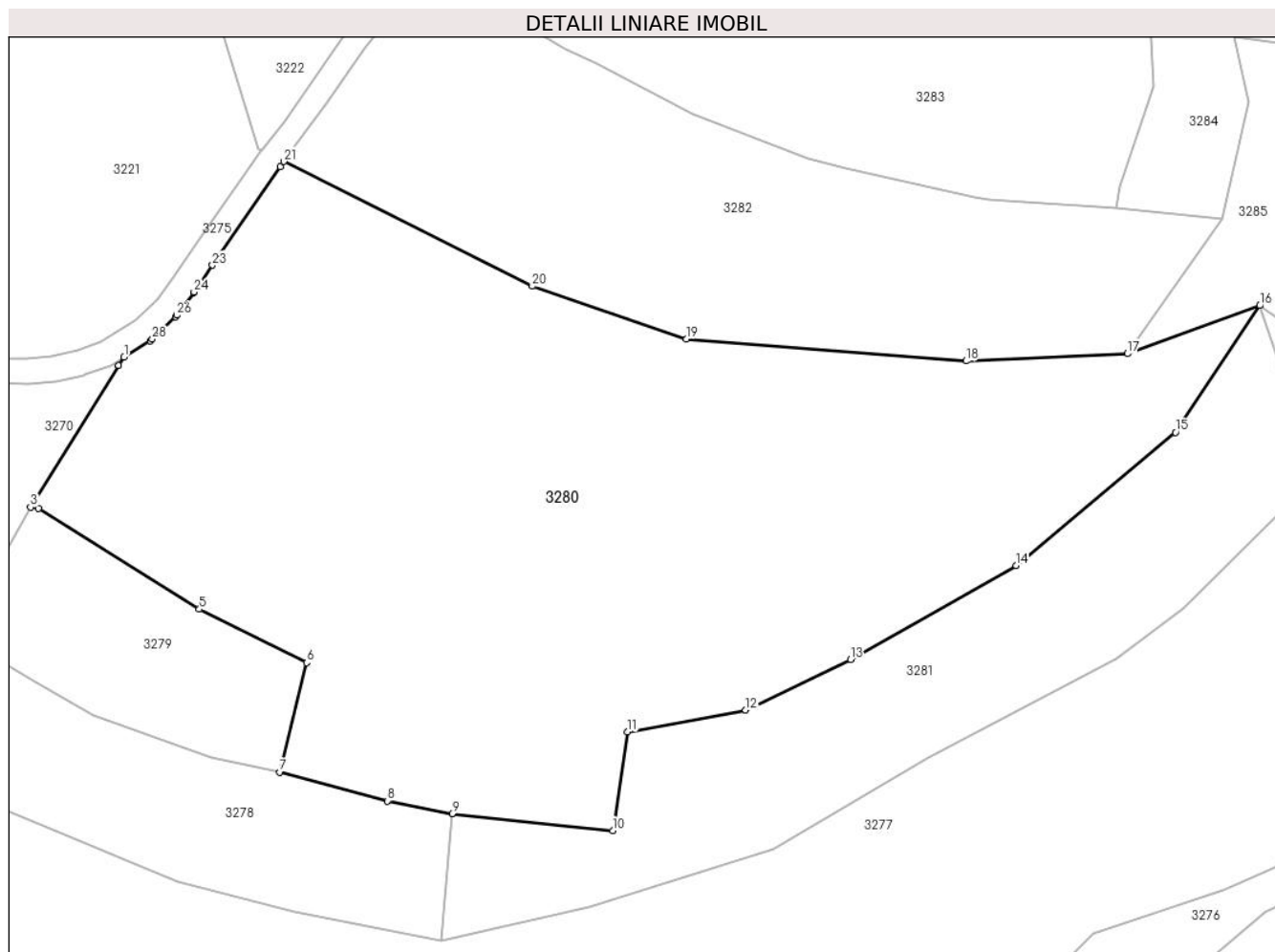
Inscrieri privind dezmembramintele dreptului de proprietate, drepturi reale de garanție și sarcini	Referințe
NU SUNT	

Anexa Nr. 1 La Partea I

Teren

Nr cadastral	Suprafața (mp)*	Observații / Referințe
	5.718	Parte din Cartea Funciara veche nr.597, 1573, 1560 Sacatura, cu nr. topografic vechi 720/1, 721/2, 740, 741. Configuratia imobilului stabilita conform identificarii in teren si a masuratorilor efectuate nu corespunde cu situatia tehnica a imobilului din cartea funciara veche, conform ordinul ANCPI nr. 600/2023.

* Suprafața este determinată în planul de proiecție Stereo 70.



Date referitoare la teren

Crt	Categorie folosință	Intravilan	Suprafața (mp)	Tarla	Parcelă	Nr. topo	Observații / Referințe
1	pașune	NU	5.718	-	-	-	

Lungime Segmente

1) Valorile lungimilor segmentelor sunt obținute din proiecție în plan.

Punct început	X / Y	Punct sfârșit	X / Y	Lungime segment (** (m)
1	344.729,381 545.438,918	2	344.728,75 545.437,941	1.163
3	344.718,277 545.421,115	4	344.719,212 545.420,975	0.945
5	344.738,331 545.408,999	6	344.751,074 545.402,648	14.238
7	344.747,909 545.389,646	8	344.760,707 545.386,235	13.245

Punct început	X / Y	Punct sfârșit	X / Y	Lungime segment (** (m)
2	344.728,75 545.437,941	3	344.718,277 545.421,115	19.819
4	344.719,212 545.420,975	5	344.738,331 545.408,999	22.56
6	344.751,074 545.402,648	7	344.747,909 545.389,646	13.382
8	344.760,707 545.386,235	9	344.768,369 545.384,74	7.806

Punct început	X / Y	Punct sfârșit	X / Y	Lungime segment (** (m)
9	344.768,369 545.384,74	10	344.787,454 545.382,732	19.19
11	344.789,202 545.394,456	12	344.803,241 545.397,039	14.275
13	344.815,697 545.403,048	14	344.835,362 545.414,183	22.599
15	344.854,318 545.429,987	16	344.864,341 545.445,033	18.079
17	344.848,615 545.439,328	18	344.829,423 545.438,456	19.212
19	344.796,18 545.441,065	20	344.777,874 545.447,33	19.348
21	344.748,379 545.462,133	22	344.747,931 545.461,513	0.765
23	344.739,892 545.449,826	24	344.737,707 545.446,65	3.855
25	344.737,671 545.446,6	26	344.735,643 545.443,895	3.381
27	344.735,485 545.443,717	28	344.732,735 545.441,057	3.826
29	344.732,489 545.440,864	1	344.729,381 545.438,918	3.667

Punct început	X / Y	Punct sfârșit	X / Y	Lungime segment (** (m)
10	344.787,454 545.382,732	11	344.789,202 545.394,456	11.854
12	344.803,241 545.397,039	13	344.815,697 545.403,048	13.83
14	344.835,362 545.414,183	15	344.854,318 545.429,987	24.68
16	344.864,341 545.445,033	17	344.848,615 545.439,328	16.729
18	344.829,423 545.438,456	19	344.796,18 545.441,065	33.345
20	344.777,874 545.447,33	21	344.748,379 545.462,133	33.001
22	344.747,931 545.461,513	23	344.739,892 545.449,826	14.185
24	344.737,707 545.446,65	25	344.737,671 545.446,6	0.062
26	344.735,643 545.443,895	27	344.735,485 545.443,717	0.238
28	344.732,735 545.441,057	29	344.732,489 545.440,864	0.313

** Lungimile segmentelor sunt determinate în planul de proiecție Stereo 70 și sunt rotunjite la 1 milimetru.

*** Distanța dintre puncte este formată din segmente cumulate ce sunt mai mici decât valoarea 1 milimetru.

**DATE DESPRE IMOBILUL NR. 3281**

Oficiul de Cadastru și Publicitate Imobiliară ALBA
Biroul de Cadastru și Publicitate Imobiliară Campeni

A. Partea I. Descrierea imobilului

TEREN Extravilan

Nr. CF vechi:60(70083), 596, 979
Nr. topografic: 719, 720/2, 721/1, 721/3

Adresa: Jud. Alba

Nr. Crt	Nr cadastral Nr. topografic	Suprafața* (mp)	Observații / Referințe
A1		1.775	Sector cadastral:38 Teren neimprejmuit; Parte din Cartea Funciara veche nr.60(70083), 596, 979 Sacatura, cu nr. topografic vechi 719, 720/2, 721/1, 721/3. Configuratia imobilului stabilita conform identificarii in teren si a masuratorilor efectuate nu corespunde cu situatia tehnica a imobilului din cartea funciara veche, conform ordinul ANCP nr. 600/2023.

B. Partea II. Proprietari și acte

Inscrieri privitoare la dreptul de proprietate și alte drepturi reale		Referințe
3281 / 12/03/2024		
Act Normativ nr. 7, din 13/03/1996 emis de PARLAMENT;		
B1	Intabulare, drept de PROPRIETATE, dobandit prin Lege, cota actuala 1/1, cota initiala 1/1 1) NEIDENTIFICAT NEIDENTIFICAT	A1
Act Administrativ nr. 1111, din 06/03/2024 emis de COMUNA VADU MOȚILOR;		
B2	Se noteaza posesia factica in favoarea lui Scrob Ilie 1) SCROB ILIE	A1

C. Partea III. SARCINI .

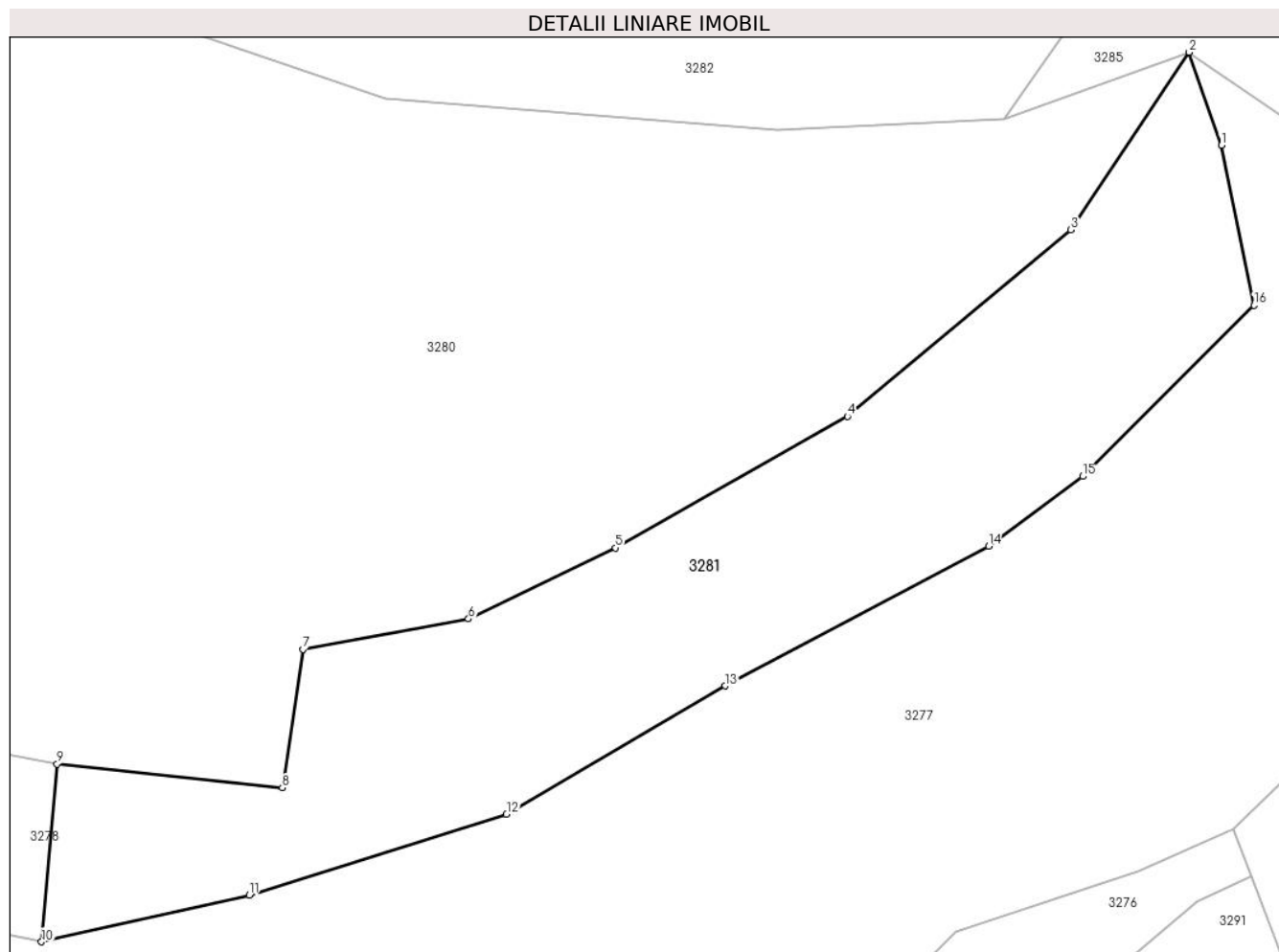
Inscrieri privind dezmembramintele dreptului de proprietate, drepturi reale de garanție și sarcini	Referințe
NU SUNT	

Anexa Nr. 1 La Partea I

Teren

Nr cadastral	Suprafața (mp)*	Observații / Referințe
	1.775	Parte din Cartea Funciara veche nr.60(70083), 596, 979 Sacatura, cu nr. topografic vechi 719, 720/2, 721/1, 721/3. Configuratia imobilului stabilita conform identificarii in teren si a masuratorilor efectuate nu corespunde cu situatia tehnica a imobilului din cartea funciara veche, conform ordinul ANCPI nr. 600/2023.

* Suprafața este determinată în planul de proiecție Stereo 70.



Date referitoare la teren

Crt	Categorie folosință	Intravilan	Suprafața (mp)	Tarla	Parcelă	Nr. topo	Observații / Referințe
1	pasune	NU	1.775	-	-	-	PASUNE IMPADURITA

Lungime Segmente

1) Valorile lungimilor segmentelor sunt obținute din proiecție în plan.

Punct început	X / Y	Punct sfârșit	X / Y	Lungime segment (** (m)
1	344.867,056 545.437,141	2	344.864,341 545.445,033	8.346
2	344.864,341 545.445,033	3	344.854,318 545.429,987	18.079
3	344.854,318 545.429,987	4	344.835,362 545.414,183	24.68
4	344.835,362 545.414,183	5	344.815,697 545.403,048	22.599

Punct început	X / Y	Punct sfârșit	X / Y	Lungime segment (** (m)
5	344.815,697 545.403,048	6	344.803,241 545.397,039	13.83
6	344.803,241 545.397,039	7	344.789,202 545.394,456	14.275
7	344.789,202 545.394,456	8	344.787,454 545.382,732	11.854
8	344.787,454 545.382,732	9	344.768,369 545.384,74	19.19
9	344.768,369 545.384,74	10	344.767,05 545.369,677	15.121
10	344.767,05 545.369,677	11	344.784,655 545.373,626	18.042
11	344.784,655 545.373,626	12	344.806,466 545.380,478	22.862
12	344.806,466 545.380,478	13	344.825,017 545.391,356	21.505
13	344.825,017 545.391,356	14	344.847,34 545.403,186	25.264
14	344.847,34 545.403,186	15	344.855,302 545.409,099	9.918
15	344.855,302 545.409,099	16	344.869,817 545.423,607	20.522
16	344.869,817 545.423,607	1	344.867,056 545.437,141	13.813

** Lungimile segmentelor sunt determinate în planul de proiecție Stereo 70 și sunt rotunjite la 1 milimetru.

*** Distanța dintre puncte este formată din segmente cumulate ce sunt mai mici decât valoarea 1 milimetru.



DATE DESPRE IMOBILUL NR. 3282

Oficiul de Cadastru și Publicitate Imobiliară ALBA
Biroul de Cadastru și Publicitate Imobiliară Campeni

A. Partea I. Descrierea imobilului

TEREN Extravilan

Nr. CF vechi:21, 4(70080)

Nr. topografic: 742, 743

Adresa: Jud. Alba

Nr. Crt	Nr cadastral Nr. topografic	Suprafața* (mp)	Observații / Referințe
A1		2.389	Sector cadastral:38 Teren imprejmuit; Parte din Cartea Funciara veche nr.21, 4(70080) Sacatura, cu nr. topografic vechi 742, 743. Configuratia imobilului stabilita conform identificarii in teren si a masuratorilor efectuate nu corespunde cu situatia tehnica a imobilului din cartea funciara veche, conform ordinul ANCPI nr. 600/2023.

B. Partea II. Proprietari și acte

Inscrieri privitoare la dreptul de proprietate și alte drepturi reale		Referințe
3282 / 12/03/2024		
Act Normativ nr. 7, din 13/03/1996 emis de PARLAMENT;		
B1	Intabulare, drept de PROPRIETATE, dobandit prin Lege, cota actuala 1/1, cota initiala 1/1 1) NEIDENTIFICAT NEIDENTIFICAT	A1
Act Administrativ nr. 1112, din 06/03/2024 emis de COMUNA VADU MOȚILOR;		
B2	Se noteaza posesia faptica in favoarea lui Pitarca Ioan 1) PITARCA IOAN	A1

C. Partea III. SARCINI .

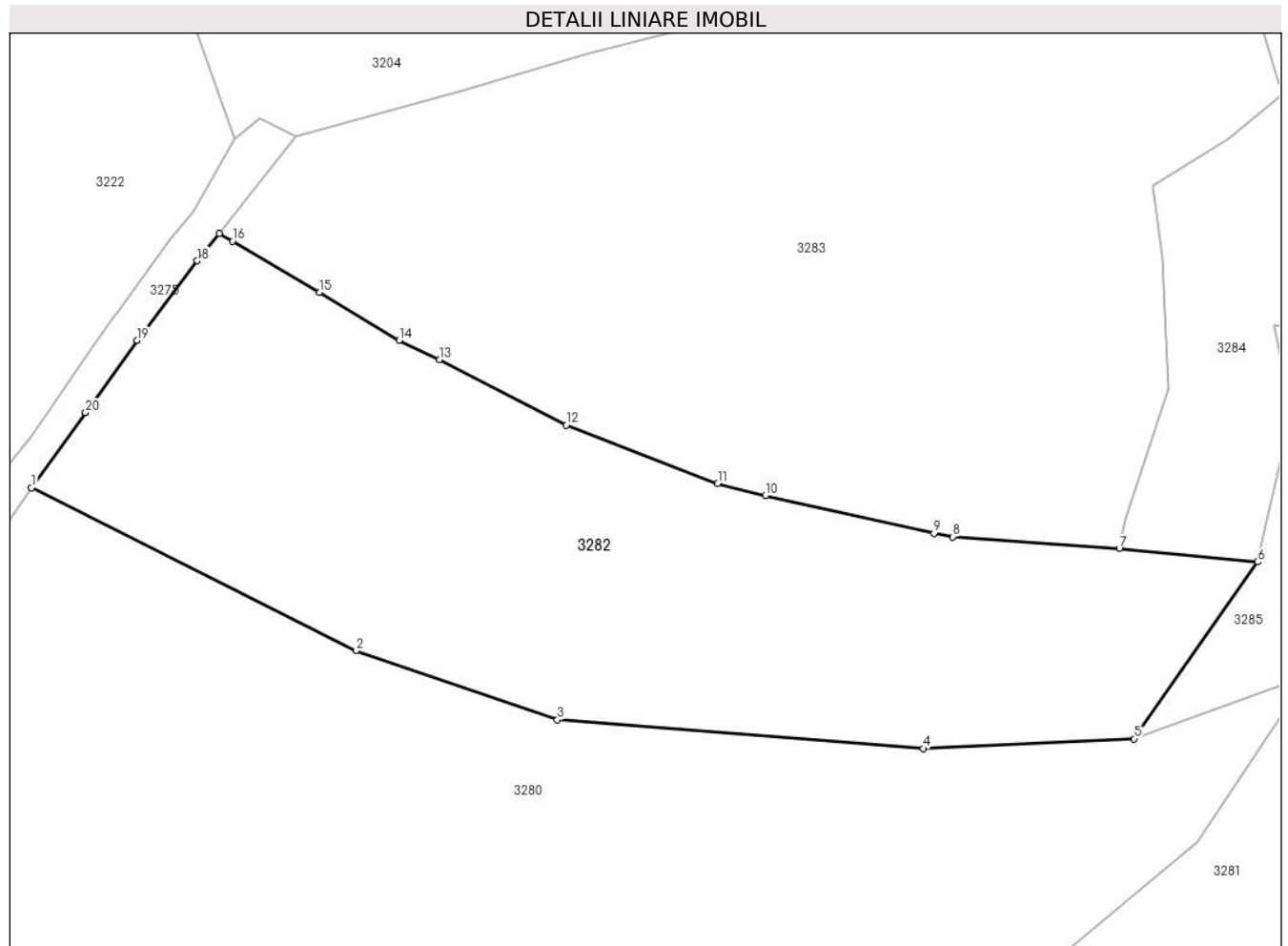
Inscrieri privind dezmembramintele dreptului de proprietate, drepturi reale de garanție și sarcini	Referințe
NU SUNT	

Anexa Nr. 1 La Partea I

Teren

Nr cadastral	Suprafața (mp)*	Observații / Referințe
	2.389	Parte din Cartea Funciara veche nr.21, 4(70080) Sacatura, cu nr. topografic vechi 742, 743. Configuratia imobilului stabilita conform identificarii in teren si a masuratorilor efectuate nu corespunde cu situatia tehnica a imobilului din cartea funciara veche, conform ordinul ANCPI nr. 600/2023.

* Suprafața este determinată în planul de proiecție Stereo 70.



Date referitoare la teren

Crt	Categorie folosință	Intra vilan	Suprafața (mp)	Tarla	Parcelă	Nr. topo	Observații / Referințe
1	faneata	NU	2.389	-	-	-	

Lungime Segmente

1) Valorile lungimilor segmentelor sunt obținute din proiecție în plan.

Punct început	X / Y	Punct sfârșit	X / Y	Lungime segment (** (m)
1	344.748,379 545.462,133	2	344.777,874 545.447,33	33.001
3	344.796,18 545.441,065	4	344.829,423 545.438,456	33.345
5	344.848,615 545.439,328	6	344.859,828 545.455,381	19.581
7	344.847,266 545.456,606	8	344.832,127 545.457,658	15.176

Punct început	X / Y	Punct sfârșit	X / Y	Lungime segment (** (m)
2	344.777,874 545.447,33	3	344.796,18 545.441,065	19.348
4	344.829,423 545.438,456	5	344.848,615 545.439,328	19.212
6	344.859,828 545.455,381	7	344.847,266 545.456,606	12.622
8	344.832,127 545.457,658	9	344.830,406 545.457,958	1.747

Punct început	X / Y	Punct sfârșit	X / Y	Lungime segment (** (m)
9	344.830,406 545.457,958	10	344.815,073 545.461,385	15.711
11	344.810,754 545.462,518	12	344.796,971 545.467,796	14.759
13	344.785,498 545.473,755	14	344.781,794 545.475,508	4.098
15	344.774,586 545.479,867	16	344.766,667 545.484,509	9.179
17	344.765,448 545.485,169	18	344.763,456 545.482,714	3.162
19	344.757,99 545.475,479	20	344.753,288 545.468,93	8.062
21	344.753,285 545.468,926	1	344.748,379 545.462,133	8.379

Punct început	X / Y	Punct sfârșit	X / Y	Lungime segment (** (m)
10	344.815,073 545.461,385	11	344.810,754 545.462,518	4.465
12	344.796,971 545.467,796	13	344.785,498 545.473,755	12.928
14	344.781,794 545.475,508	15	344.774,586 545.479,867	8.424
16	344.766,667 545.484,509	17	344.765,448 545.485,169	1.386
18	344.763,456 545.482,714	19	344.757,99 545.475,479	9.068
20	344.753,288 545.468,93	21	344.753,285 545.468,926	0.005

** Lungimile segmentelor sunt determinate în planul de proiecție Stereo 70 și sunt rotunjite la 1 milimetru.

*** Distanța dintre puncte este formată din segmente cumulate ce sunt mai mici decât valoarea 1 milimetru.

**DATE DESPRE IMOBILUL NR. 3283**

Oficiul de Cadastru și Publicitate Imobiliară ALBA
Biroul de Cadastru și Publicitate Imobiliară Campeni

A. Partea I. Descrierea imobilului

TEREN Extravilan

Nr. CF vechi: 746, 1117, 100, 987(70178)

Nr. topografic: 744, 745, 746, 747, 748, 751

Adresa: Jud. Alba

Nr. Crt	Nr cadastral Nr. topografic	Suprafața* (mp)	Observații / Referințe
A1		3.340	Sector cadastral: 38 Teren împrejmuit; Parte din Cartea Funciara veche nr. 746, 1117, 100, 987(70178) Sacatura, cu nr. topografic vechi 744, 745, 746, 747, 748, 751. Configuratia imobilului stabilita conform identificarii in teren si a masuratorilor efectuate nu corespunde cu situatia tehnica a imobilului din cartea funciara veche, conform ordinul ANCP nr. 600/2023.

B. Partea II. Proprietari și acte

Inscrieri privitoare la dreptul de proprietate și alte drepturi reale		Referințe
3283 / 12/03/2024		
Act Normativ nr. 7, din 13/03/1996 emis de PARLAMENT;		
B1	Intabulare, drept de PROPRIETATE, dobandit prin Lege, cota actuala 1/1, cota initiala 1/1 1) NEIDENTIFICAT NEIDENTIFICAT	A1
Act Administrativ nr. 1113, din 06/03/2024 emis de COMUNA VADU MOȚILOR;		
B2	Se noteaza posesia factica in favoarea lui Scrob Ioan-Gheorghe și Scrob Parascheva-Jorjeta 1) SCROB IOAN-GHEORGHE 2) SCROB PARASCHEVA-JORJETA	A1

C. Partea III. SARCINI .

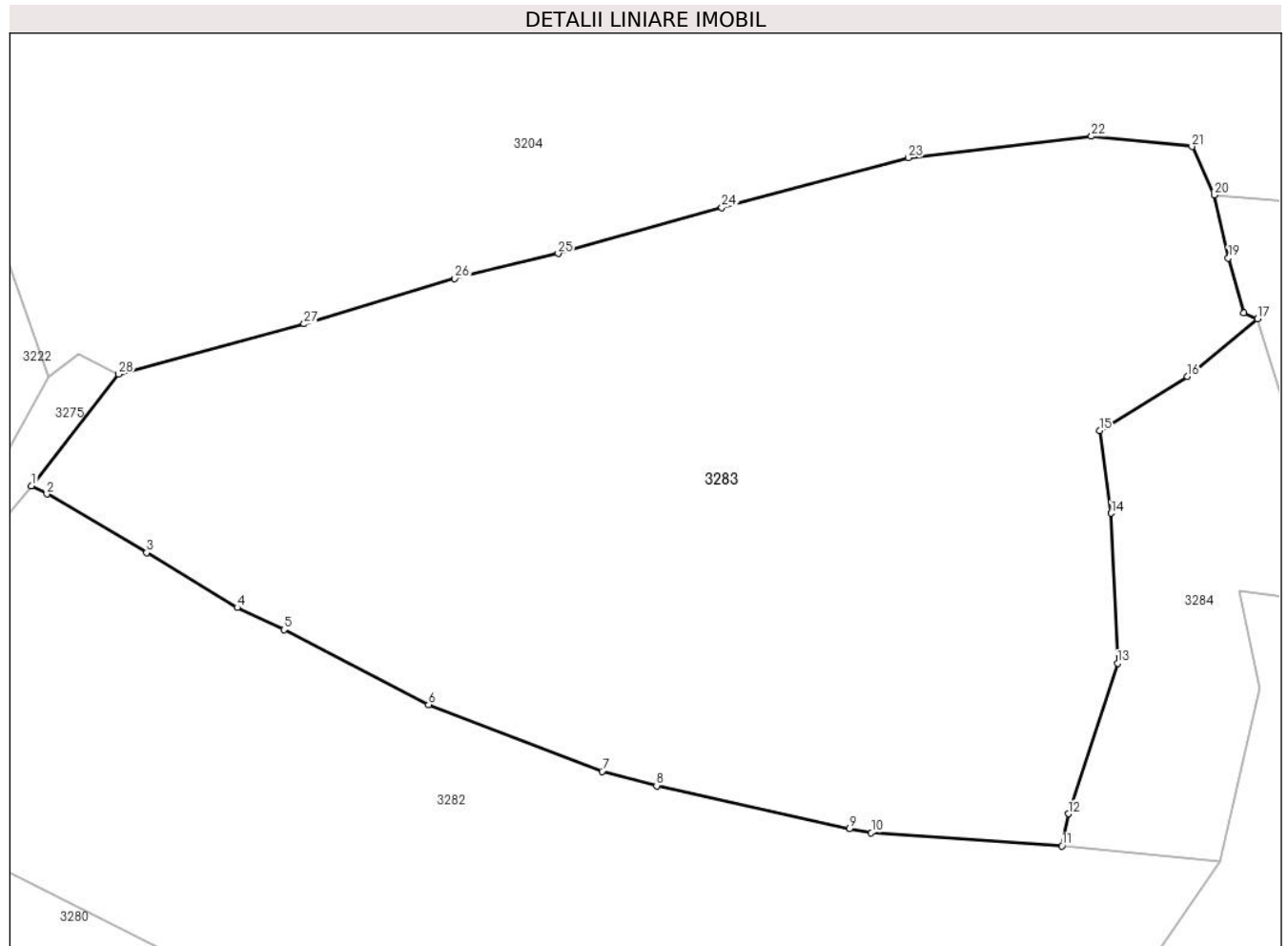
Inscrieri privind dezmembramintele dreptului de proprietate, drepturi reale de garanție și sarcini	Referințe
NU SUNT	

Anexa Nr. 1 La Partea I

Teren

Nr cadastral	Suprafața (mp)*	Observații / Referințe
	3.340	Parte din Cartea Funciara veche nr.746, 1117, 100, 987(70178) Sacatura, cu nr. topografic vechi 744, 745, 746, 747, 748, 751. Configuratia imobilului stabilita conform identificarii in teren si a masuratorilor efectuate nu corespunde cu situatia tehnica a imobilului din cartea funciara veche, conform ordinul ANCPPI nr. 600/2023.

* Suprafața este determinată în planul de proiecție Stereo 70.



Date referitoare la teren

Crt	Categorie folosință	Intravilan	Suprafața (mp)	Tarla	Parcelă	Nr. topo	Observații / Referințe
1	faneata	NU	3.340	-	-	-	

Lungime Segmente

1) Valorile lungimilor segmentelor sunt obținute din proiecție în plan.

Punct început	X / Y	Punct sfârșit	X / Y	Lungime segment (** (m)
1	344.765,448 545.485,169	2	344.766,667 545.484,509	1.386
3	344.774,586 545.479,867	4	344.781,794 545.475,508	8.424
5	344.785,498 545.473,755	6	344.796,971 545.467,796	12.928
7	344.810,754 545.462,518	8	344.815,073 545.461,385	4.465

Punct început	X / Y	Punct sfârșit	X / Y	Lungime segment (** (m)
2	344.766,667 545.484,509	3	344.774,586 545.479,867	9.179
4	344.781,794 545.475,508	5	344.785,498 545.473,755	4.098
6	344.796,971 545.467,796	7	344.810,754 545.462,518	14.759
8	344.815,073 545.461,385	9	344.830,406 545.457,958	15.711

Punct început	X / Y	Punct sfârșit	X / Y	Lungime segment (** (m)
9	344.830,406 545.457,958	10	344.832,127 545.457,658	1.747
11	344.847,266 545.456,606	12	344.847,767 545.459,155	2.598
13	344.851,676 545.471,079	14	344.851,176 545.482,985	11.916
15	344.850,255 545.489,537	16	344.857,229 545.493,832	8.19
17	344.862,792 545.498,406	18	344.861,719 545.498,865	1.167
19	344.860,476 545.503,227	20	344.859,363 545.508,213	5.109
21	344.857,578 545.512,052	22	344.849,605 545.512,875	8.015
23	344.835,075 545.511,173	24	344.820,26 545.507,223	15.333
25	344.807,26 545.503,571	26	344.799,06 545.501,592	8.435
27	344.787,096 545.497,994	28	344.772,366 545.494,017	15.257

Punct început	X / Y	Punct sfârșit	X / Y	Lungime segment (** (m)
10	344.832,127 545.457,658	11	344.847,266 545.456,606	15.176
12	344.847,767 545.459,155	13	344.851,676 545.471,079	12.548
14	344.851,176 545.482,985	15	344.850,255 545.489,537	6.616
16	344.857,229 545.493,832	17	344.862,792 545.498,406	7.202
18	344.861,719 545.498,865	19	344.860,476 545.503,227	4.536
20	344.859,363 545.508,213	21	344.857,578 545.512,052	4.234
22	344.849,605 545.512,875	23	344.835,075 545.511,173	14.629
24	344.820,26 545.507,223	25	344.807,26 545.503,571	13.503
26	344.799,06 545.501,592	27	344.787,096 545.497,994	12.493
28	344.772,366 545.494,017	1	344.765,448 545.485,169	11.231

** Lungimile segmentelor sunt determinate în planul de proiecție Stereo 70 și sunt rotunjite la 1 milimetru.

*** Distanța dintre puncte este formată din segmente cumulate ce sunt mai mici decât valoarea 1 milimetru.

**DATE DESPRE IMOBILUL NR. 3284**

Oficiul de Cadastru și Publicitate Imobiliară ALBA
Biroul de Cadastru și Publicitate Imobiliară Campeni

A. Partea I. Descrierea imobilului

Nr. CF vechi:1574, 986(70179), 1117
Nr. topografic: 737, 738, 739

TEREN Extravilan

Adresa: Jud. Alba

Nr. Crt	Nr cadastral Nr. topografic	Suprafața* (mp)	Observații / Referințe
A1		525	Sector cadastral:38 Teren neimprejmit; Parte din Cartea Funciara veche nr.1574, 986(70179), 1117 Sacatura, cu nr. topografic vechi 737, 738, 739. Configuratia imobilului stabilita conform identificarii in teren si a masuratorilor efectuate nu corespunde cu situatia tehnica a imobilului din cartea funciara veche, conform ordinul ANCP nr. 600/2023.

B. Partea II. Proprietari și acte

Inscrieri privitoare la dreptul de proprietate și alte drepturi reale		Referințe
3284 / 12/03/2024		
Act Normativ nr. 7, din 13/03/1996 emis de PARLAMENT;		
B1	Intabulare, drept de PROPRIETATE, dobandit prin Lege, cota actuala 1/1, cota initiala 1/1 1) NEIDENTIFICAT NEIDENTIFICAT	A1
Act Administrativ nr. 1114, din 06/03/2024 emis de COMUNA VADU MOȚILOR;		
B2	Se noteaza posesia factica in favoarea lui Stan Ioan și Stan Mariana-Silvia 1) STAN IOAN 2) STAN MARIANA-SILVIA	A1

C. Partea III. SARCINI .

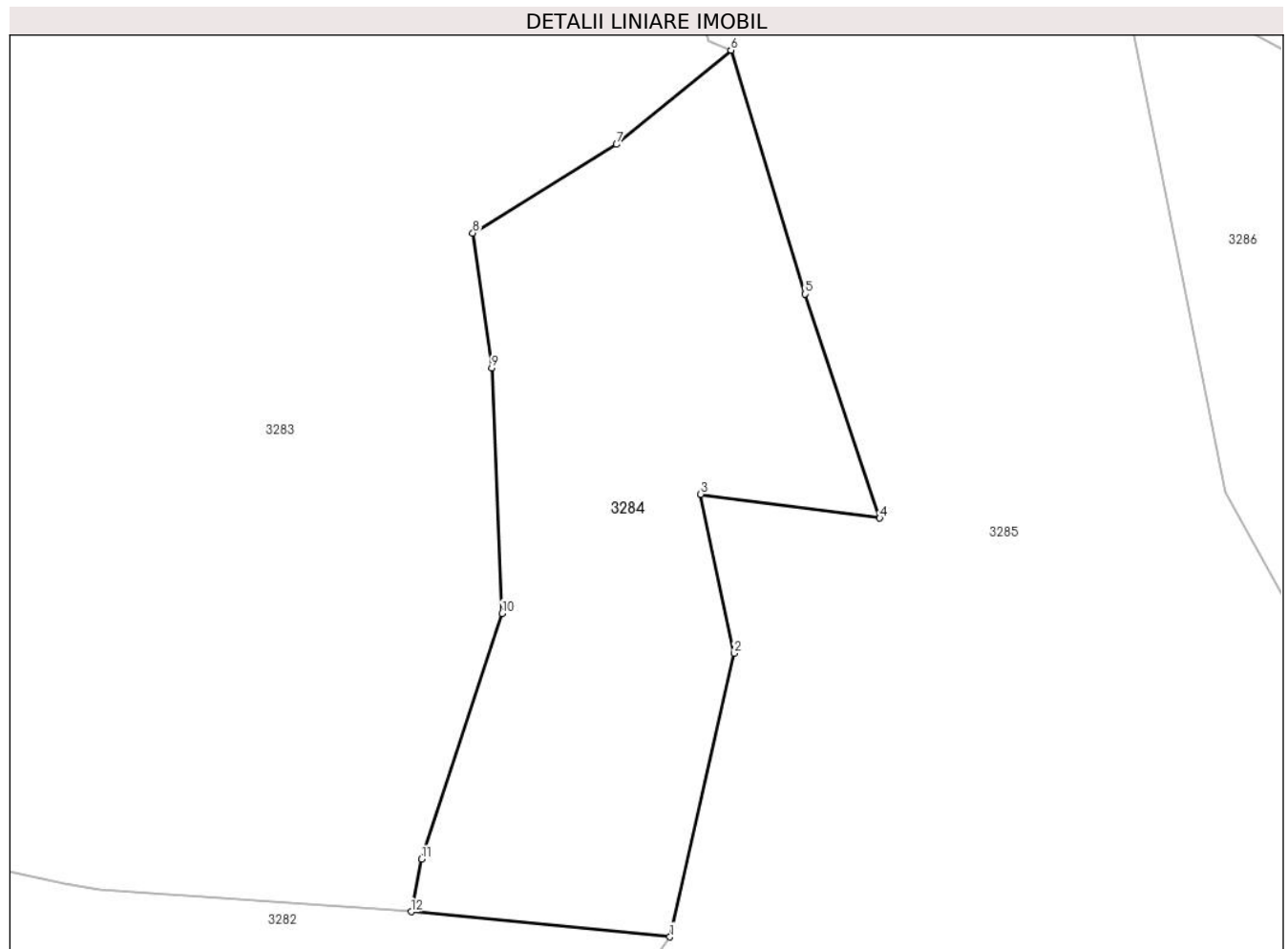
Inscrieri privind dezmembramintele dreptului de proprietate, drepturi reale de garanție și sarcini	Referințe
NU SUNT	

Anexa Nr. 1 La Partea I

Teren

Nr cadastral	Suprafața (mp)*	Observații / Referințe
	525	Parte din Cartea Funciara veche nr.1574, 986(70179), 1117 Sacatura, cu nr. topografic vechi 737, 738, 739. Configuratia imobilului stabilita conform identificarii in teren si a masuratorilor efectuate nu corespunde cu situatia tehnica a imobilului din cartea funciara veche, conform ordinul ANCPI nr. 600/2023.

* Suprafața este determinată în planul de proiecție Stereo 70.



Date referitoare la teren

Crt	Categorie folosință	Intra vilan	Suprafața (mp)	Tarla	Parcelă	Nr. topo	Observații / Referințe
1	pasune	NU	525	-	-	-	PASUNE IMPADURITA

Lungime Segmente

1) Valorile lungimilor segmentelor sunt obținute din proiecție în plan.

Punct început	X / Y	Punct sfârșit	X / Y	Lungime segment (** (m)
1	344.859,828 545.455,381	2	344.862,955 545.469,148	14.118
2	344.862,955 545.469,148	3	344.861,322 545.476,864	7.887
3	344.861,322 545.476,864	4	344.870,012 545.475,7	8.768
4	344.870,012 545.475,7	5	344.866,4 545.486,576	11.46

Punct început	X / Y	Punct sfârșit	X / Y	Lungime segment (** (m)
5	344.866,4 545.486,576	6	344.862,792 545.498,406	12.368
6	344.862,792 545.498,406	7	344.857,229 545.493,832	7.202
7	344.857,229 545.493,832	8	344.850,255 545.489,537	8.19
8	344.850,255 545.489,537	9	344.851,176 545.482,985	6.616
9	344.851,176 545.482,985	10	344.851,676 545.471,079	11.916
10	344.851,676 545.471,079	11	344.847,767 545.459,155	12.548
11	344.847,767 545.459,155	12	344.847,266 545.456,606	2.598
12	344.847,266 545.456,606	1	344.859,828 545.455,381	12.622

** Lungimile segmentelor sunt determinate în planul de proiecție Stereo 70 și sunt rotunjite la 1 milimetru.

*** Distanța dintre puncte este formată din segmente cumulate ce sunt mai mici decât valoarea 1 milimetru.

**DATE DESPRE IMOBILUL NR. 3285**

Oficiul de Cadastru și Publicitate Imobiliară ALBA
Biroul de Cadastru și Publicitate Imobiliară Campeni

A. Partea I. Descrierea imobilului

Nr. CF vechi: 21, 1574, 986(70179), 1117,
21, 4(70080)

Nr. topografic: 734, 736, 737, 738, 739,
742, 743

TEREN Extravilan

Adresa: Jud. Alba

Nr. Crt	Nr cadastral Nr. topografic	Suprafața* (mp)	Observații / Referințe
A1		1.970	Sector cadastral: 38 Teren neimprejmuit; Parte din Cartea Funciara veche nr. 21, 1574, 986(70179), 1117, 21, 4(70080) Sacatura, cu nr. topografic vechi 734, 736, 737, 738, 739, 742, 743. Configuratia imobilului stabilita conform identificarii in teren si a masuratorilor efectuate nu corespunde cu situatia tehnica a imobilului din cartea funciara veche, conform ordinul ANCP nr. 600/2023.

B. Partea II. Proprietari și acte

Inscrieri privitoare la dreptul de proprietate și alte drepturi reale		Referințe
3285 / 12/03/2024		
Act Normativ nr. 7, din 13/03/1996 emis de PARLAMENT;		
B1	Intabulare, drept de PROPRIETATE, dobandit prin Lege, cota actuala 1/1, cota initiala 1/1 1) NEIDENTIFICAT NEIDENTIFICAT	A1
Act Administrativ nr. 1196, din 11/03/2024 emis de COMUNA VADU MOȚILOR;		
B2	Se noteaza posesia factica in favoarea lui Petrea Călin-Vasile 1) PETREA CĂLIN-VASILE	A1

C. Partea III. SARCINI .

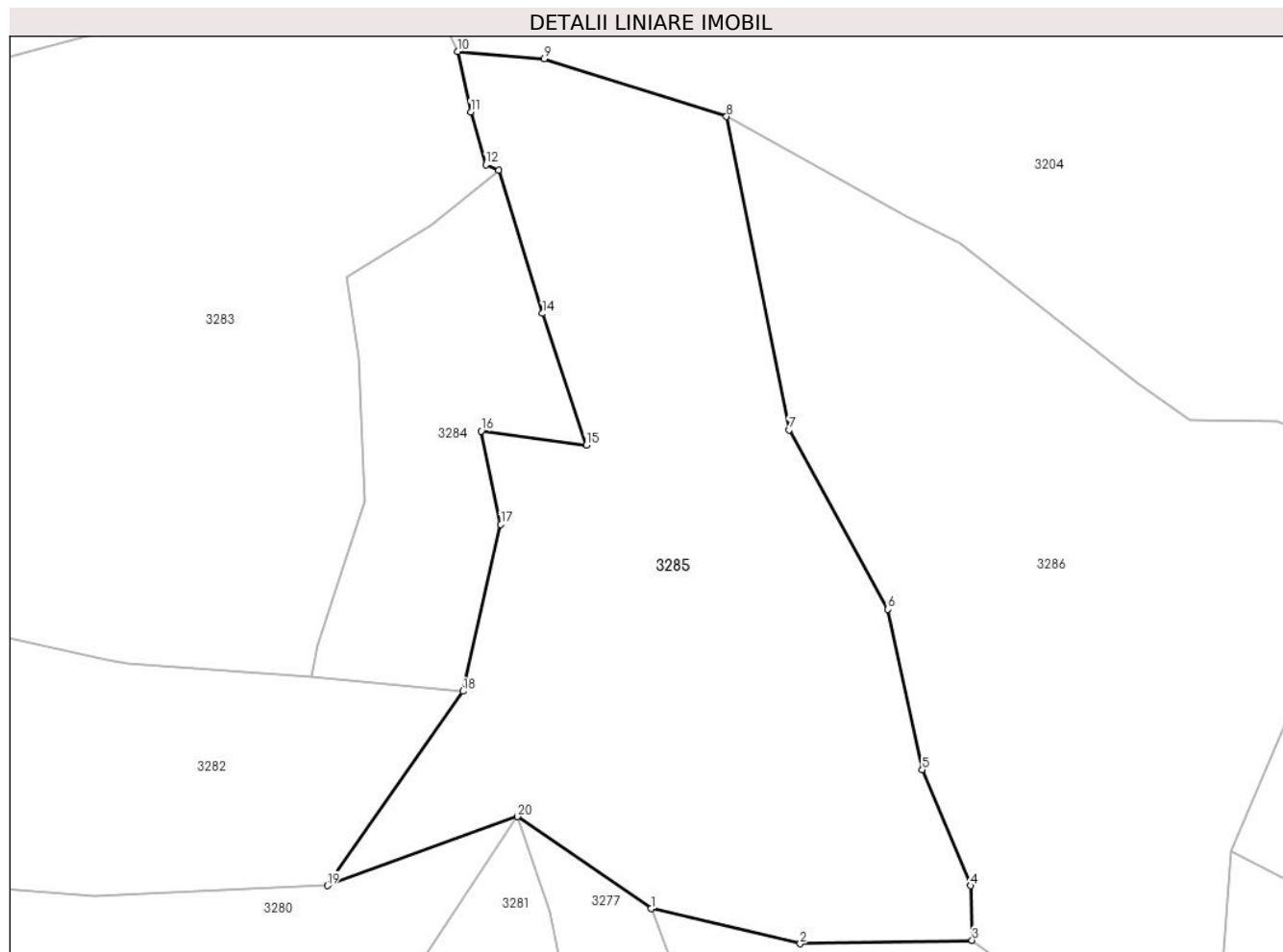
Inscrieri privind dezmembramintele dreptului de proprietate, drepturi reale de garanție și sarcini	Referințe
NU SUNT	

Anexa Nr. 1 La Partea I

Teren

Nr cadastral	Suprafața (mp)*	Observații / Referințe
	1.970	Parte din Cartea Funciara veche nr.21, 1574, 986(70179), 1117, 21, 4(70080) Sacatura, cu nr. topografic vechi 734, 736, 737, 738, 739, 742, 743. Configuratia imobilului stabilita conform identificarii in teren si a masuratorilor efectuate nu corespunde cu situatia tehnica a imobilului din cartea funciara veche, conform ordinul ANCPI nr. 600/2023.

* Suprafața este determinată în planul de proiecție Stereo 70.



Date referitoare la teren

Crt	Categorie folosință	Intra vilan	Suprafața (mp)	Tarla	Parcelă	Nr. topo	Observații / Referințe
1	pasune	NU	1.970	-	-	-	PASUNE IMPADURITA

Lungime Segmente

1) Valorile lungimilor segmentelor sunt obținute din proiecție în plan.

Punct început	X / Y	Punct sfârșit	X / Y	Lungime segment (** (m)
1	344.875,374 545.437,428	2	344.887,696 545.434,531	12.658
2	344.887,696 545.434,531	3	344.901,902 545.434,815	14.209
3	344.901,902 545.434,815	4	344.901,788 545.439,318	4.504
4	344.901,788 545.439,318	5	344.897,781 545.448,897	10.383

Punct început	X / Y	Punct sfârșit	X / Y	Lungime segment (** (m)
5	344.897,781 545.448,897	6	344.894,938 545.462,151	13.555
6	344.894,938 545.462,151	7	344.886,792 545.476,955	16.897
7	344.886,792 545.476,955	8	344.881,598 545.502,831	26.392
8	344.881,598 545.502,831	9	344.866,528 545.507,604	15.808
9	344.866,528 545.507,604	10	344.859,363 545.508,213	7.191
10	344.859,363 545.508,213	11	344.860,476 545.503,227	5.109
11	344.860,476 545.503,227	12	344.861,719 545.498,865	4.536
12	344.861,719 545.498,865	13	344.862,792 545.498,406	1.167
13	344.862,792 545.498,406	14	344.866,4 545.486,576	12.368
14	344.866,4 545.486,576	15	344.870,012 545.475,7	11.46
15	344.870,012 545.475,7	16	344.861,322 545.476,864	8.768
16	344.861,322 545.476,864	17	344.862,955 545.469,148	7.887
17	344.862,955 545.469,148	18	344.859,828 545.455,381	14.118
18	344.859,828 545.455,381	19	344.848,615 545.439,328	19.581
19	344.848,615 545.439,328	20	344.864,341 545.445,033	16.729
20	344.864,341 545.445,033	1	344.875,374 545.437,428	13.4

** Lungimile segmentelor sunt determinate în planul de proiecție Stereo 70 și sunt rotunjite la 1 milimetru.

*** Distanța dintre puncte este formată din segmente cumulate ce sunt mai mici decât valoarea 1 milimetru.

**DATE DESPRE IMOBILUL NR. 3286**

Oficiul de Cadastru și Publicitate Imobiliară ALBA
Biroul de Cadastru și Publicitate Imobiliară Campeni

A. Partea I. Descrierea imobilului

TEREN Extravilan

Nr. CF vechi:21

Nr. topografic: 734, 736

Adresa: Jud. Alba

Nr. Crt	Nr cadastral Nr. topografic	Suprafața* (mp)	Observații / Referințe
A1		2.074	Sector cadastral:38 Teren neimprejmuit; Parte din Cartea Funciara veche nr.21 Sacatura, cu nr. topografic vechi 734, 736. Configuratia imobilului stabilita conform identificarii in teren si a masuratorilor efectuate nu corespunde cu situatia tehnica a imobilului din cartea funciara veche, conform ordinul ANCP nr. 600/2023.

B. Partea II. Proprietari și acte

Inscrieri privitoare la dreptul de proprietate și alte drepturi reale		Referințe
3286 / 12/03/2024		
Act Normativ nr. 7, din 13/03/1996 emis de PARLAMENT;		
B1	Intabulare, drept de PROPRIETATE, dobandit prin Lege, cota actuala 1/1, cota initiala 1/1 1) NEIDENTIFICAT NEIDENTIFICAT	A1
Act Administrativ nr. 1115, din 06/03/2024 emis de COMUNA VADU MOȚILOR;		
B2	Se noteaza posesia faptica in favoarea lui Pitarca Ioan 1) PITARCA IOAN	A1

C. Partea III. SARCINI .

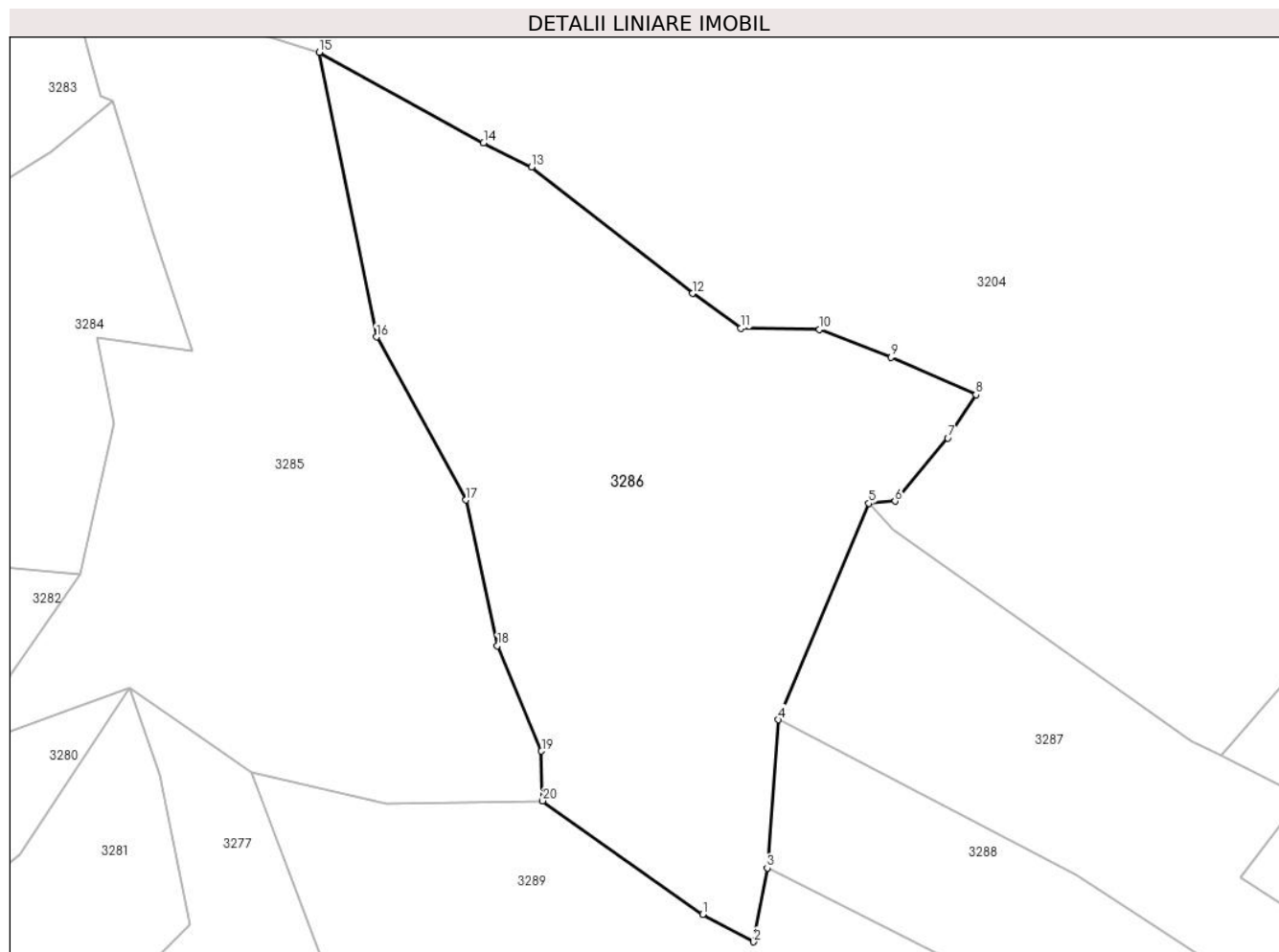
Inscrieri privind dezmembramintele dreptului de proprietate, drepturi reale de garanție și sarcini	Referințe
NU SUNT	

Anexa Nr. 1 La Partea I

Teren

Nr cadastral	Suprafața (mp)*	Observații / Referințe
	2.074	Parte din Cartea Funciara veche nr.21 Sacatura, cu nr. topografic vechi 734, 736. Configuratia imobilului stabilita conform identificarii in teren si a masuratorilor efectuate nu corespunde cu situatia tehnica a imobilului din cartea funciara veche, conform ordinul ANCPi nr. 600/2023.

* Suprafața este determinată în planul de proiecție Stereo 70.



Date referitoare la teren

Crt	Categorie folosință	Intramilan	Suprafața (mp)	Tarla	Parcelă	Nr. topo	Observații / Referințe
1	pasune	NU	2.074	-	-	-	

Lungime Segmente

1) Valorile lungimilor segmentelor sunt obținute din proiecție în plan.

Punct început	X / Y	Punct sfârșit	X / Y	Lungime segment (** (m)
1	344.916,448 545.424,502	2	344.921,089 545.421,996	5.274
2	344.921,089 545.421,996	3	344.922,31 545.428,696	6.81
3	344.922,31 545.428,696	4	344.923,349 545.442,175	13.519
4	344.923,349 545.442,175	5	344.931,563 545.461,838	21.31

Punct început	X / Y	Punct sfârșit	X / Y	Lungime segment (** (m)
5	344.931,563 545.461,838	6	344.933,948 545.462,035	2.393
6	344.933,948 545.462,035	7	344.938,734 545.467,788	7.484
7	344.938,734 545.467,788	8	344.941,298 545.471,705	4.682
8	344.941,298 545.471,705	9	344.933,557 545.475,105	8.455
9	344.933,557 545.475,105	10	344.927,078 545.477,659	6.964
10	344.927,078 545.477,659	11	344.919,936 545.477,757	7.143
11	344.919,936 545.477,757	12	344.915,524 545.480,917	5.427
12	344.915,524 545.480,917	13	344.900,9 545.492,395	18.59
13	344.900,9 545.492,395	14	344.896,528 545.494,61	4.901
14	344.896,528 545.494,61	15	344.881,598 545.502,831	17.044
15	344.881,598 545.502,831	16	344.886,792 545.476,955	26.392
16	344.886,792 545.476,955	17	344.894,938 545.462,151	16.897
17	344.894,938 545.462,151	18	344.897,781 545.448,897	13.555
18	344.897,781 545.448,897	19	344.901,788 545.439,318	10.383
19	344.901,788 545.439,318	20	344.901,902 545.434,815	4.504
20	344.901,902 545.434,815	1	344.916,448 545.424,502	17.831

** Lungimile segmentelor sunt determinate în planul de proiecție Stereo 70 și sunt rotunjite la 1 milimetru.

*** Distanța dintre puncte este formată din segmente cumulate ce sunt mai mici decât valoarea 1 milimetru.

**DATE DESPRE IMOBILUL NR. 3287**

Oficiul de Cadastru și Publicitate Imobiliară ALBA
Biroul de Cadastru și Publicitate Imobiliară Campeni

A. Partea I. Descrierea imobilului

TEREN Extravilan

Nr. CF vechi:1574

Nr. topografic:733/1

Adresa: Jud. Alba

Nr. Crt	Nr cadastral Nr. topografic	Suprafața* (mp)	Observații / Referințe
A1		1.047	Sector cadastral:38 Teren neimprejmuit; Parte din Cartea Funciara veche nr.1574 Sacatura, cu nr. topografic vechi 733/1. Configuratia imobilului stabilita conform identificarii in teren si a masuratorilor efectuate nu corespunde cu situatia tehnica a imobilului din cartea funciara veche, conform ordinul ANCP nr. 600/2023.

B. Partea II. Proprietari și acte

Inscrieri privitoare la dreptul de proprietate și alte drepturi reale		Referințe
3287 / 12/03/2024		
Act Normativ nr. 7, din 13/03/1996 emis de PARLAMENT;		
B1	Intabulare, drept de PROPRIETATE, dobandit prin Lege, cota actuala 1/1, cota initiala 1/1 1) NEIDENTIFICAT NEIDENTIFICAT	A1
Act Administrativ nr. 1116, din 06/03/2024 emis de COMUNA VADU MOȚILOR;		
B2	Se noteaza posesia factica in favoarea lui Stan Ioan și Stan Mariana-Silvia 1) STAN IOAN 2) STAN MARIANA-SILVIA	A1

C. Partea III. SARCINI .

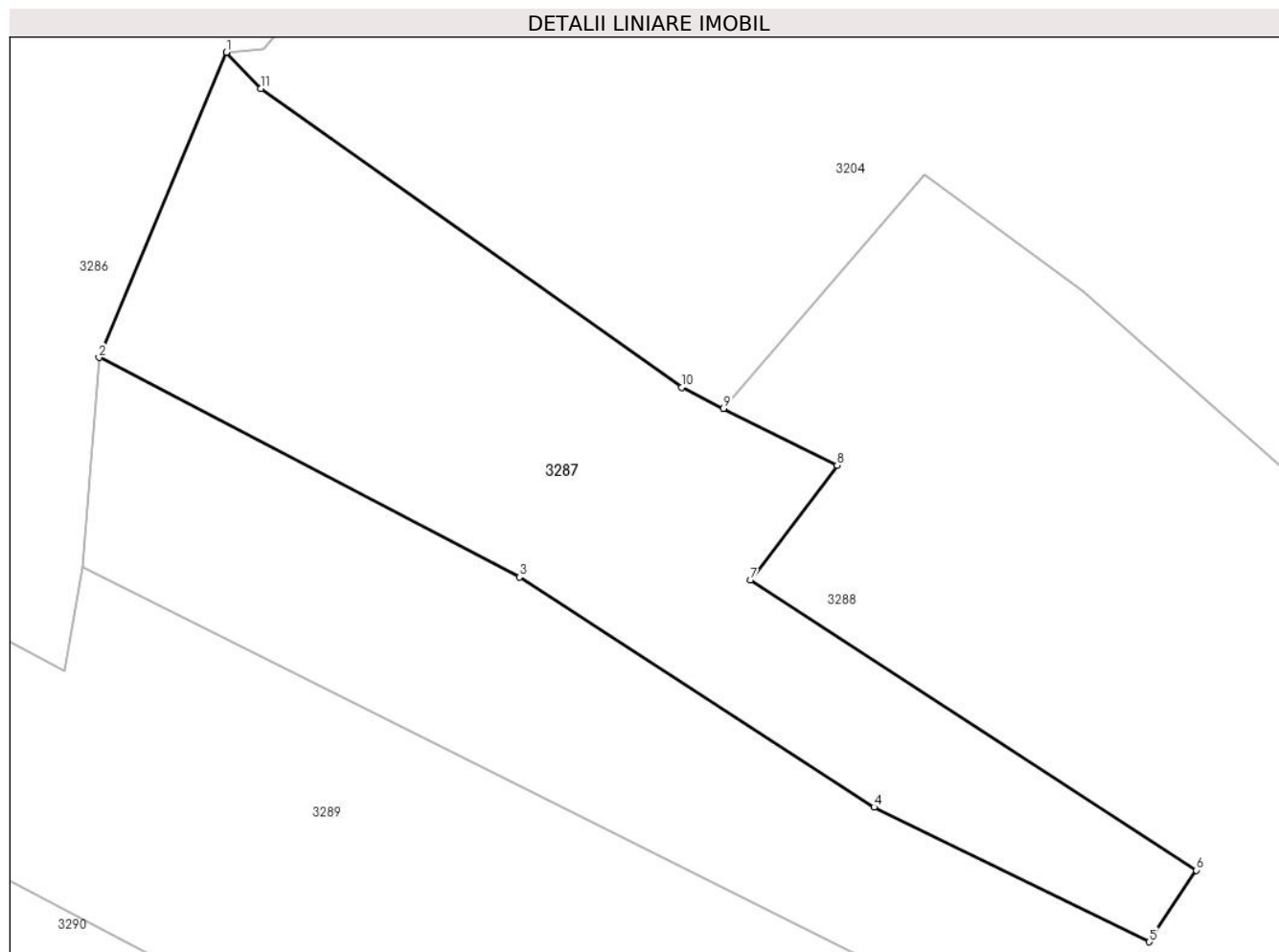
Inscrieri privind dezmembramintele dreptului de proprietate, drepturi reale de garanție și sarcini	Referințe
NU SUNT	

Anexa Nr. 1 La Partea I

Teren

Nr cadastral	Suprafața (mp)*	Observații / Referințe
	1.047	Parte din Cartea Funciara veche nr.1574 Sacatura, cu nr. topografic vechi 733/1. Configuratia imobilului stabilita conform identificarii in teren si a masuratorilor efectuate nu corespunde cu situatia tehnica a imobilului din cartea funciara veche, conform ordinul ANCPI nr. 600/2023.

* Suprafața este determinată în planul de proiecție Stereo 70.



Date referitoare la teren

Crt	Categorie folosință	Intravilan	Suprafața (mp)	Tarla	Parcelă	Nr. topo	Observații / Referințe
1	pasune	NU	1.047	-	-	-	

Lungime Segmente

1) Valorile lungimilor segmentelor sunt obținute din proiecție în plan.

Punct început	X / Y	Punct sfârșit	X / Y	Lungime segment (** (m)
1	344.931,563 545.461,838	2	344.923,349 545.442,175	21.31
2	344.923,349 545.442,175	3	344.950,451 545.428,038	30.568
3	344.950,451 545.428,038	4	344.973,313 545.413,218	27.245
4	344.973,313 545.413,218	5	344.991,055 545.404,544	19.749

Punct început	X / Y	Punct sfârșit	X / Y	Lungime segment (** (m)
5	344.991,055 545.404,544	6	344.994,084 545.409,159	5.52
6	344.994,084 545.409,159	7	344.965,332 545.427,832	34.284
7	344.965,332 545.427,832	8	344.970,924 545.435,233	9.276
8	344.970,924 545.435,233	9	344.963,607 545.438,899	8.184
9	344.963,607 545.438,899	10	344.960,906 545.440,252	3.021
10	344.960,906 545.440,252	11	344.933,774 545.459,501	33.267
11	344.933,774 545.459,501	1	344.931,563 545.461,838	3.217

** Lungimile segmentelor sunt determinate în planul de proiecție Stereo 70 și sunt rotunjite la 1 milimetru.

*** Distanța dintre puncte este formată din segmente cumulate ce sunt mai mici decât valoarea 1 milimetru.

**DATE DESPRE IMOBILUL NR. 3288**

Oficiul de Cadastru și Publicitate Imobiliară ALBA
Biroul de Cadastru și Publicitate Imobiliară Campeni

A. Partea I. Descrierea imobilului

TEREN Extravilan

Nr. CF vechi:1117

Nr. topografic:733/2

Adresa: Jud. Alba

Nr. Crt	Nr cadastral Nr. topografic	Suprafața* (mp)	Observații / Referințe
A1		2.077	Sector cadastral:38 Teren neimprejmit; Parte din Cartea Funciara veche nr.1117 Sacatura, cu nr. topografic vechi 733/2. Configuratia imobilului stabilita conform identificarii in teren si a masuratorilor efectuate nu corespunde cu situatia tehnica a imobilului din cartea funciara veche, conform ordinul ANCP nr. 600/2023.

B. Partea II. Proprietari și acte

Inscrieri privitoare la dreptul de proprietate și alte drepturi reale		Referințe
3288 / 12/03/2024		
Act Normativ nr. 7, din 13/03/1996 emis de PARLAMENT;		
B1	Intabulare, drept de PROPRIETATE, dobandit prin Lege, cota actuala 1/1, cota initiala 1/1 1) NEIDENTIFICAT NEIDENTIFICAT	A1
Act Administrativ nr. 1117, din 06/03/2024 emis de COMUNA VADU MOȚILOR;		
B2	Se noteaza posesia factica in favoarea lui Hristea Cornel 1) HRISTEA CORNEL	A1

C. Partea III. SARCINI .

Inscrieri privind dezmembramintele dreptului de proprietate, drepturi reale de garanție și sarcini	Referințe
NU SUNT	

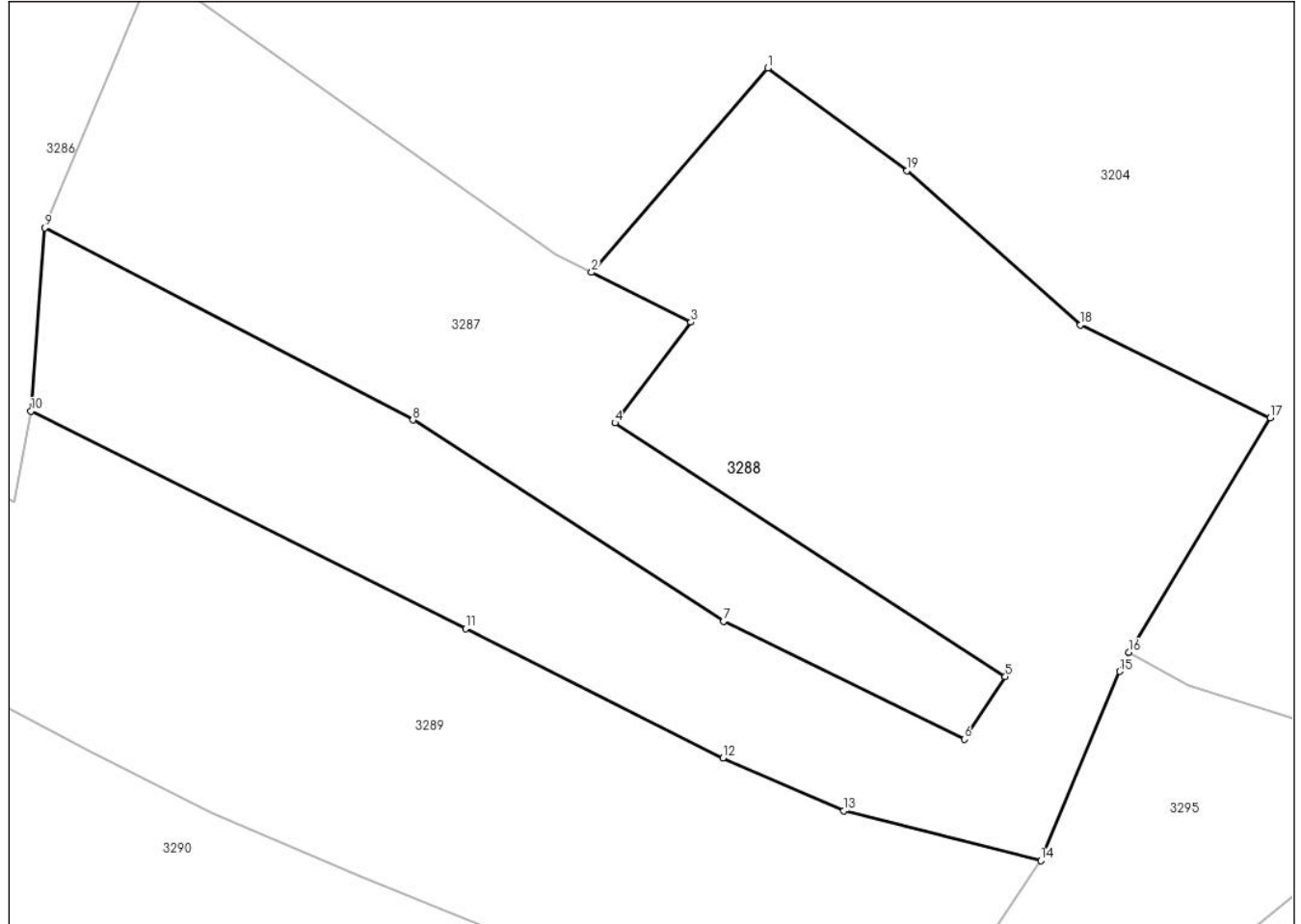
Anexa Nr. 1 La Partea I

Teren

Nr cadastral	Suprafața (mp)*	Observații / Referințe
	2.077	Parte din Cartea Funciara veche nr.1117 Sacatura, cu nr. topografic vechi 733/2. Configuratia imobilului stabilita conform identificarii in teren si a masuratorilor efectuate nu corespunde cu situatia tehnica a imobilului din cartea funciara veche, conform ordinul ANCPi nr. 600/2023.

* Suprafața este determinată în planul de proiecție Stereo 70.

DETALII LINIARE IMOBIL



Date referitoare la teren

Crt	Categorie folosință	Intra vilan	Suprafața (mp)	Tarla	Parcelă	Nr. topo	Observații / Referințe
1	pasune	NU	1.213	-	-	-	PASUNE IMPADURITA
2	pasune	NU	864	-	-	-	

Lungime Segmente

1) Valorile lungimilor segmentelor sunt obținute din proiecție în plan.

Punct început	X / Y	Punct sfârșit	X / Y	Lungime segment (** (m)
1	344.976,581 545.453,924	2	344.963,607 545.438,899	19.851
2	344.963,607 545.438,899	3	344.970,924 545.435,233	8.184
3	344.970,924 545.435,233	4	344.965,332 545.427,832	9.276

Punct început	X / Y	Punct sfârșit	X / Y	Lungime segment (** (m)
4	344.965,332 545.427,832	5	344.994,084 545.409,159	34.284
5	344.994,084 545.409,159	6	344.991,055 545.404,544	5.52
6	344.991,055 545.404,544	7	344.973,313 545.413,218	19.749
7	344.973,313 545.413,218	8	344.950,451 545.428,038	27.245
8	344.950,451 545.428,038	9	344.923,349 545.442,175	30.568
9	344.923,349 545.442,175	10	344.922,31 545.428,696	13.519
10	344.922,31 545.428,696	11	344.954,331 545.412,698	35.795
11	344.954,331 545.412,698	12	344.973,297 545.403,172	21.224
12	344.973,297 545.403,172	13	344.982,194 545.399,279	9.711
13	344.982,194 545.399,279	14	344.996,684 545.395,619	14.945
14	344.996,684 545.395,619	15	345.002,485 545.409,541	15.082
15	345.002,485 545.409,541	16	345.003,156 545.410,936	1.548
16	345.003,156 545.410,936	17	345.013,588 545.428,208	20.178
17	345.013,588 545.428,208	18	344.999,616 545.435,041	15.553
18	344.999,616 545.435,041	19	344.986,841 545.446,379	17.081
19	344.986,841 545.446,379	1	344.976,581 545.453,924	12.736

** Lungimile segmentelor sunt determinate în planul de proiecție Stereo 70 și sunt rotunjite la 1 milimetru.

*** Distanța dintre puncte este formată din segmente cumulate ce sunt mai mici decât valoarea 1 milimetru.

**DATE DESPRE IMOBILUL NR. 3289**

Oficiul de Cadastru și Publicitate Imobiliară ALBA
Biroul de Cadastru și Publicitate Imobiliară Campeni

A. Partea I. Descrierea imobilului

TEREN Extravilan

Nr. CF vechi:752

Nr. topografic: 732, 735

Adresa: Jud. Alba

Nr. Crt	Nr cadastral Nr. topografic	Suprafața* (mp)	Observații / Referințe
A1		2.154	Sector cadastral:38 Teren neimprejmuit; Parte din Cartea Funciara veche nr.752 Sacatura, cu nr. topografic vechi 732, 735. Configuratia imobilului stabilita conform identificarii in teren si a masuratorilor efectuate nu corespunde cu situatia tehnica a imobilului din cartea funciara veche, conform ordinul ANCP nr. 600/2023.

B. Partea II. Proprietari și acte

Inscrieri privitoare la dreptul de proprietate și alte drepturi reale		Referințe
3289 / 12/03/2024		
Act Normativ nr. 7, din 13/03/1996 emis de PARLAMENT;		
B1	Intabulare, drept de PROPRIETATE, dobandit prin Lege, cota actuala 1/1, cota initiala 1/1 1) NEIDENTIFICAT NEIDENTIFICAT	A1
Act Administrativ nr. 1118, din 06/03/2024 emis de COMUNA VADU MOȚILOR;		
B2	Se noteaza posesia factica in favoarea lui Chirilă Emil-Dumitru 1) CHIRILĂ EMIL-DUMITRU	A1

C. Partea III. SARCINI .

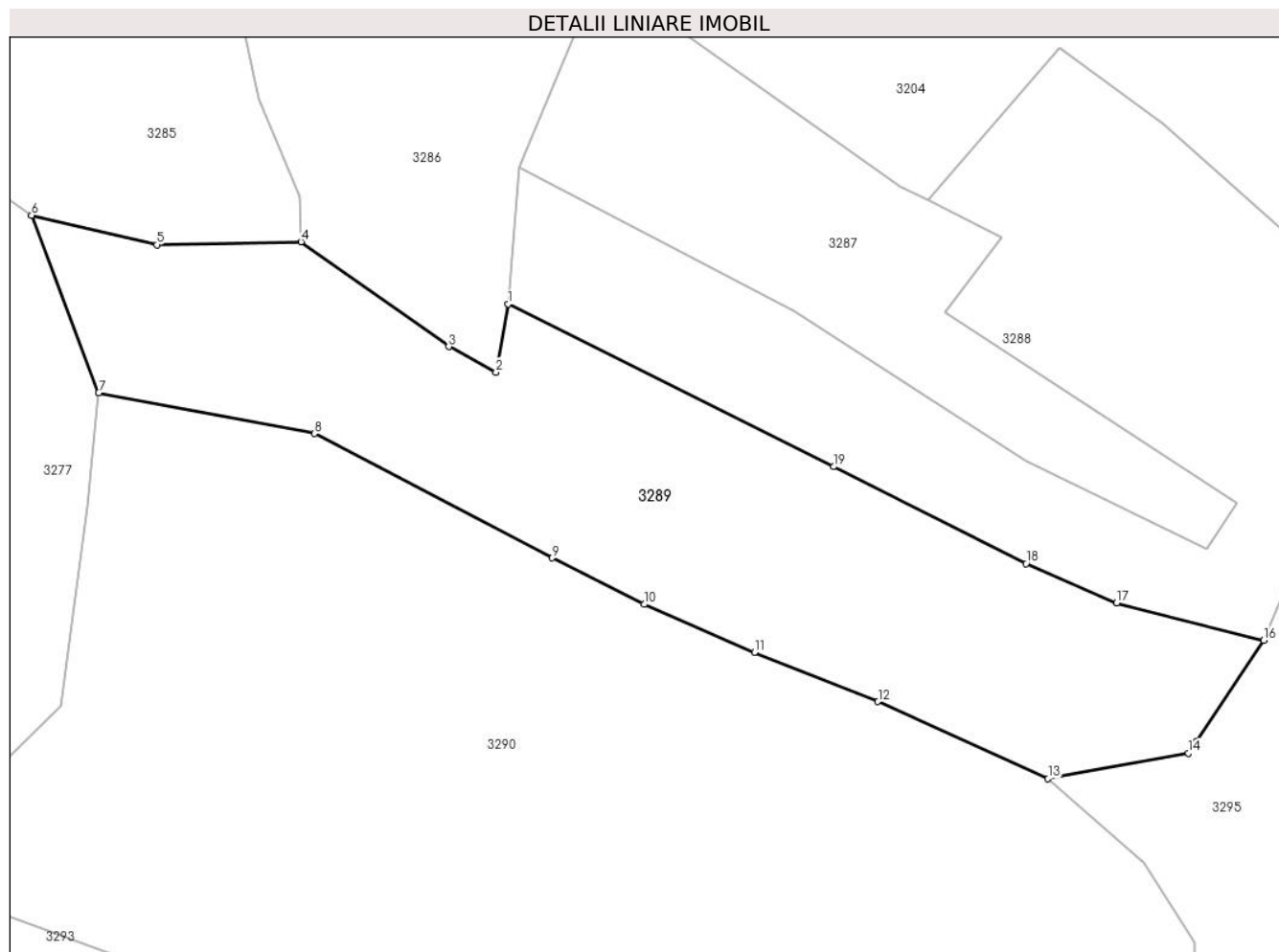
Inscrieri privind dezmembramintele dreptului de proprietate, drepturi reale de garanție și sarcini	Referințe
NU SUNT	

Anexa Nr. 1 La Partea I

Teren

Nr cadastral	Suprafața (mp)*	Observații / Referințe
	2.154	Parte din Cartea Funciara veche nr.752 Sacatura, cu nr. topografic vechi 732, 735. Configuratia imobilului stabilita conform identificarii in teren si a masuratorilor efectuate nu corespunde cu situatia tehnica a imobilului din cartea funciara veche, conform ordinul ANCPI nr. 600/2023.

* Suprafața este determinată în planul de proiecție Stereo 70.



Date referitoare la teren

Crt	Categorie folosință	Intra vilan	Suprafața (mp)	Tarla	Parcelă	Nr. topo	Observații / Referințe
1	pasune	NU	2.154	-	-	-	

Lungime Segmente

1) Valorile lungimilor segmentelor sunt obținute din proiecție în plan.

Punct început	X / Y	Punct sfârșit	X / Y	Lungime segment (** (m)
1	344.922,31 545.428,696	2	344.921,089 545.421,996	6.81
2	344.921,089 545.421,996	3	344.916,448 545.424,502	5.274
3	344.916,448 545.424,502	4	344.901,902 545.434,815	17.831
4	344.901,902 545.434,815	5	344.887,696 545.434,531	14.209

Punct început	X / Y	Punct sfârşit	X / Y	Lungime segment (** (m)
5	344.887,696 545.434,531	6	344.875,374 545.437,428	12.658
6	344.875,374 545.437,428	7	344.881,969 545.419,961	18.671
7	344.881,969 545.419,961	8	344.903,234 545.415,962	21.638
8	344.903,234 545.415,962	9	344.926,628 545.403,714	26.406
9	344.926,628 545.403,714	10	344.935,679 545.399,151	10.136
10	344.935,679 545.399,151	11	344.946,559 545.394,443	11.855
11	344.946,559 545.394,443	12	344.958,705 545.389,588	13.08
12	344.958,705 545.389,588	13	344.975,45 545.381,992	18.387
13	344.975,45 545.381,992	14	344.989,281 545.384,523	14.061
14	344.989,281 545.384,523	15	344.990,016 545.385,624	1.324
15	344.990,016 545.385,624	16	344.996,684 545.395,619	12.015
16	344.996,684 545.395,619	17	344.982,194 545.399,279	14.945
17	344.982,194 545.399,279	18	344.973,297 545.403,172	9.711
18	344.973,297 545.403,172	19	344.954,331 545.412,698	21.224
19	344.954,331 545.412,698	1	344.922,31 545.428,696	35.795

** Lungimile segmentelor sunt determinate în planul de proiecţie Stereo 70 şi sunt rotunjite la 1 milimetru.

*** Distanţa dintre puncte este formată din segmente cumulate ce sunt mai mici decât valoarea 1 milimetru.

**DATE DESPRE IMOBILUL NR. 3290**

Oficiul de Cadastru și Publicitate Imobiliară ALBA
Biroul de Cadastru și Publicitate Imobiliară Campeni

A. Partea I. Descrierea imobilului

TEREN Extravilan

Nr. CF vechi: 810, 752
Nr. topografic: 731, 732, 735

Adresa: Jud. Alba

Nr. Crt	Nr cadastral Nr. topografic	Suprafața* (mp)	Observații / Referințe
A1		4.967	Sector cadastral: 38 Teren neimprejmuit; Parte din Cartea Funciara veche nr. 810, 752 Sacatura, cu nr. topografic vechi 731, 732, 735. Configuratia imobilului stabilita conform identificarii in teren si a masuratorilor efectuate nu corespunde cu situatia tehnica a imobilului din cartea funciara veche, conform ordinul ANCP nr. 600/2023.

B. Partea II. Proprietari și acte

Inscrieri privitoare la dreptul de proprietate și alte drepturi reale		Referințe
454 / 01/01/1997		
Act Notarial nr. 852/1997, din 09/09/1997 emis de NP I Bartoc;		
B1	Intabulare, drept de PROPRIETATE, dobandit prin Conventie, cota actuala 562/4967, cota initiala 562/4967 1) JOLDEȘ NICOLAE-LIVIU	A1
3290 / 12/03/2024		
Act Normativ nr. 7, din 13/03/1996 emis de PARLAMENT;		
B2	Intabulare, drept de PROPRIETATE, dobandit prin Lege, cota actuala 4405/4967, cota initiala 4405/4967 1) NEIDENTIFICAT NEIDENTIFICAT	A1
Act Administrativ nr. 1119, din 06/03/2024 emis de COMUNA VADU MOȚILOR;		
B3	Se noteaza posesia factica in favoarea lui Joldeș Nicolae-Liviu 1) JOLDEȘ NICOLAE-LIVIU	A1

C. Partea III. SARCINI .

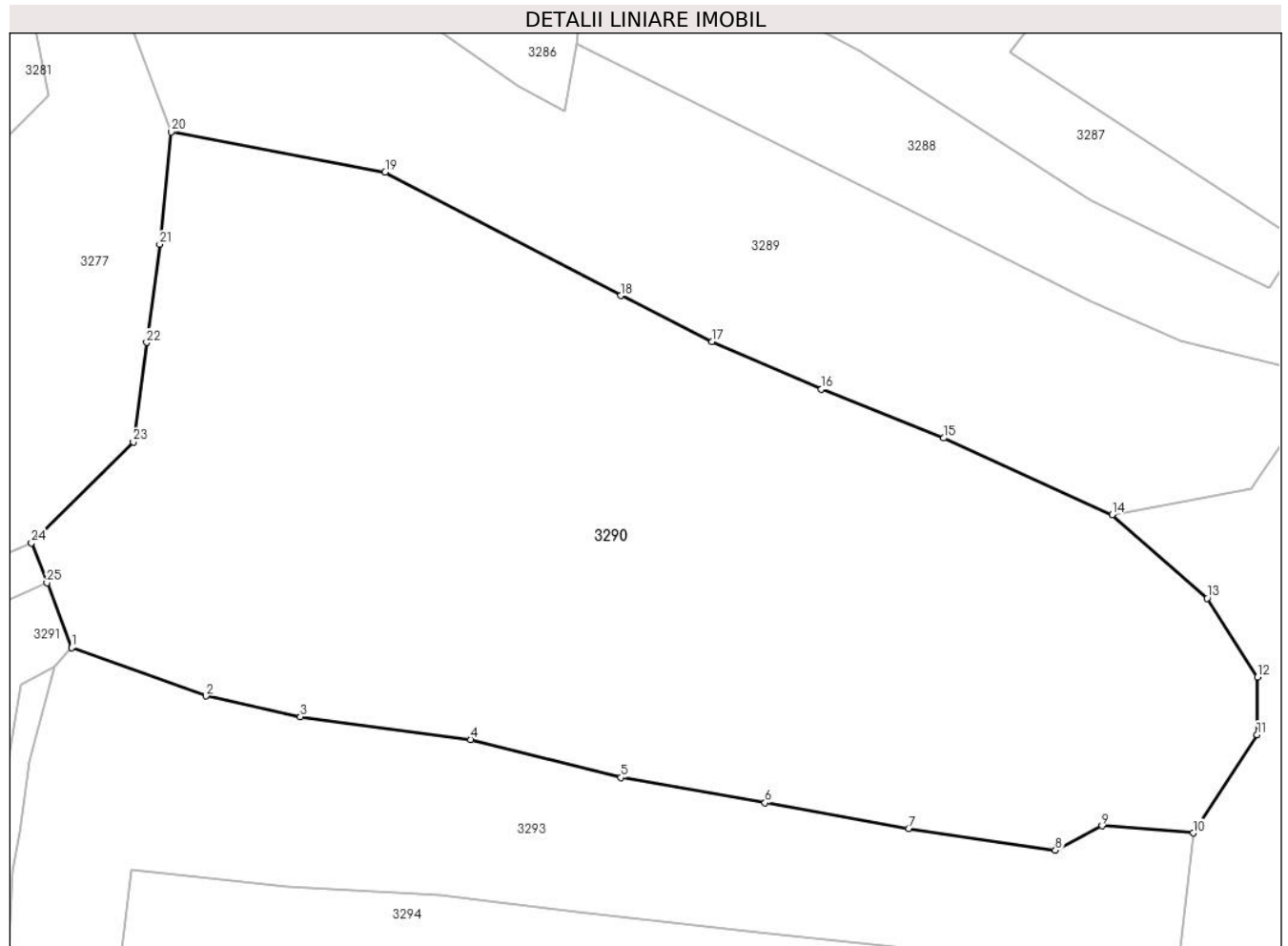
Inscrieri privind dezmembramintele dreptului de proprietate, drepturi reale de garanție și sarcini	Referințe
NU SUNT	

Anexa Nr. 1 La Partea I

Teren

Nr cadastral	Suprafața (mp)*	Observații / Referințe
	4.967	Parte din Cartea Funciara veche nr.810, 752 Sacatura, cu nr. topografic vechi 731, 732, 735. Configuratia imobilului stabilita conform identificarii in teren si a masuratorilor efectuate nu corespunde cu situatia tehnica a imobilului din cartea funciara veche, conform ordinul ANCPI nr. 600/2023.

* Suprafața este determinată în planul de proiecție Stereo 70.



Date referitoare la teren

Crt	Categorie folosință	Intra vilan	Suprafața (mp)	Tarla	Parcelă	Nr. topo	Observații / Referințe
1	faneata	NU	4.967	-	-	-	

Lungime Segmente

1) Valorile lungimilor segmentelor sunt obținute din proiecție în plan.

Punct început	X / Y	Punct sfârșit	X / Y	Lungime segment (** (m)
1	344.872,108 545.368,801	2	344.885,438 545.364,009	14.165
3	344.894,807 545.361,945	4	344.911,722 545.359,704	17.063
5	344.926,66 545.355,927	6	344.940,968 545.353,405	14.529
7	344.955,223 545.350,845	8	344.969,796 545.348,704	14.729

Punct început	X / Y	Punct sfârșit	X / Y	Lungime segment (** (m)
2	344.885,438 545.364,009	3	344.894,807 545.361,945	9.594
4	344.911,722 545.359,704	5	344.926,66 545.355,927	15.408
6	344.940,968 545.353,405	7	344.955,223 545.350,845	14.483
8	344.969,796 545.348,704	9	344.974,446 545.351,137	5.248

Punct început	X / Y	Punct sfârșit	X / Y	Lungime segment (** (m)
9	344.974,446 545.351,137	10	344.983,478 545.350,414	9.061
11	344.989,829 545.360,181	12	344.989,886 545.365,881	5.7
13	344.984,88 545.373,708	14	344.975,45 545.381,992	12.552
15	344.958,705 545.389,588	16	344.946,559 545.394,443	13.08
17	344.935,679 545.399,151	18	344.926,628 545.403,714	10.136
19	344.903,234 545.415,962	20	344.881,969 545.419,961	21.638
21	344.880,846 545.408,818	22	344.879,542 545.399,075	9.83
23	344.878,21 545.389,213	24	344.868,101 545.379,198	14.23
25	344.869,631 545.375,229	1	344.872,108 545.368,801	6.889

Punct început	X / Y	Punct sfârșit	X / Y	Lungime segment (** (m)
10	344.983,478 545.350,414	11	344.989,829 545.360,181	11.65
12	344.989,886 545.365,881	13	344.984,88 545.373,708	9.291
14	344.975,45 545.381,992	15	344.958,705 545.389,588	18.387
16	344.946,559 545.394,443	17	344.935,679 545.399,151	11.855
18	344.926,628 545.403,714	19	344.903,234 545.415,962	26.406
20	344.881,969 545.419,961	21	344.880,846 545.408,818	11.199
22	344.879,542 545.399,075	23	344.878,21 545.389,213	9.952
24	344.868,101 545.379,198	25	344.869,631 545.375,229	4.254

** Lungimile segmentelor sunt determinate în planul de proiecție Stereo 70 și sunt rotunjite la 1 milimetru.

*** Distanța dintre puncte este formată din segmente cumulate ce sunt mai mici decât valoarea 1 milimetru.

**DATE DESPRE IMOBILUL NR. 3291**

Oficiul de Cadastru și Publicitate Imobiliară ALBA
Biroul de Cadastru și Publicitate Imobiliară Campeni

A. Partea I. Descrierea imobilului

TEREN Extravilan

Nr. CF vechi:21(70081)

Nr. topografic:718

Adresa: Jud. Alba

Nr. Crt	Nr cadastral Nr. topografic	Suprafața* (mp)	Observații / Referințe
A1		329	Sector cadastral:38 Teren neimprejmit; Parte din Cartea Funciara veche nr.21(70081) Sacatura, cu nr. topografic vechi 718. Configuratia imobilului stabilita conform identificarii in teren si a masuratorilor efectuate nu corespunde cu situatia tehnica a imobilului din cartea funciara veche, conform ordinul ANCP nr. 600/2023.

B. Partea II. Proprietari și acte

Inscrieri privitoare la dreptul de proprietate și alte drepturi reale		Referințe
3291 / 12/03/2024		
Act Normativ nr. 7, din 13/03/1996 emis de PARLAMENT;		
B1	Intabulare, drept de PROPRIETATE, dobandit prin Lege, cota actuala 1/1, cota initiala 1/1 1) NEIDENTIFICAT NEIDENTIFICAT	A1
Act Administrativ nr. 1120, din 06/03/2024 emis de COMUNA VADU MOȚILOR;		
B2	Se noteaza posesia factica in favoarea lui Crăciun Nicolae-Viorel 1) CRĂCIUN NICOLAE-VIOREL	A1

C. Partea III. SARCINI .

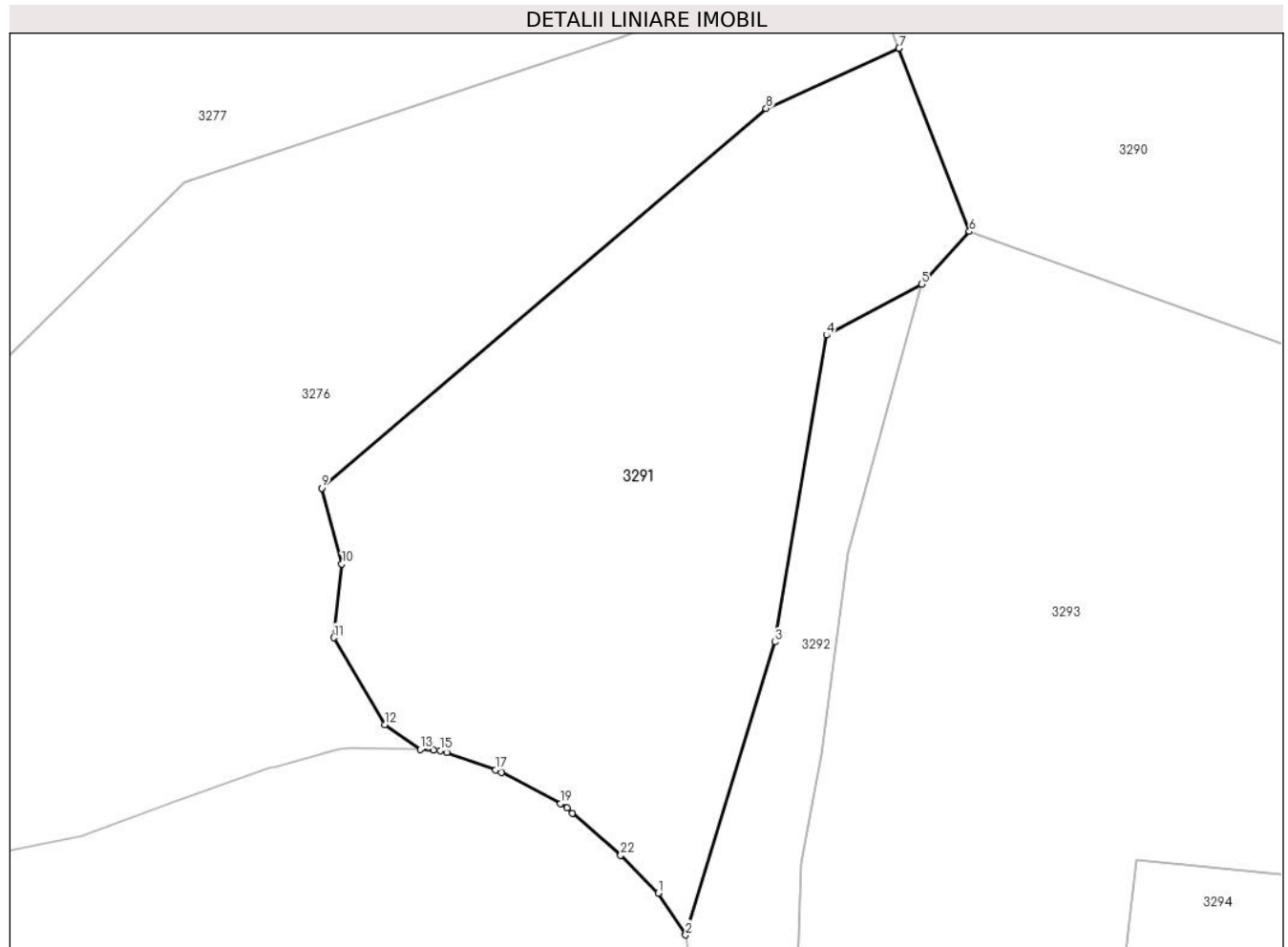
Inscrieri privind dezmembramintele dreptului de proprietate, drepturi reale de garanție și sarcini	Referințe
NU SUNT	

Anexa Nr. 1 La Partea I

Teren

Nr cadastral	Suprafața (mp)*	Observații / Referințe
	329	Parte din Cartea Funciara veche nr.21(70081) Sacatura, cu nr. topografic vechi 718. Configuratia imobilului stabilita conform identificarii in teren si a masuratorilor efectuate nu corespunde cu situatia tehnica a imobilului din cartea funciara veche, conform ordinul ANCPi nr. 600/2023.

* Suprafața este determinată în planul de proiecție Stereo 70.



Date referitoare la teren

Crt	Categorie folosință	Intra vilan	Suprafața (mp)	Tarla	Parcelă	Nr. topo	Observații / Referințe
1	faneata	NU	329	-	-	-	

Lungime Segmente

1) Valorile lungimilor segmentelor sunt obținute din proiecție în plan.

Punct început	X / Y	Punct sfârșit	X / Y	Lungime segment (** (m)
1	344.861,179 545.345,579	2	344.862,142 545.344,113	1.754
3	344.865,272 545.354,394	4	344.867,087 545.365,163	10.921
5	344.870,424 545.366,954	6	344.872,108 545.368,801	2.499
7	344.869,631 545.375,229	8	344.864,969 545.373,119	5.117

Punct început	X / Y	Punct sfârșit	X / Y	Lungime segment (** (m)
2	344.862,142 545.344,113	3	344.865,272 545.354,394	10.747
4	344.867,087 545.365,163	5	344.870,424 545.366,954	3.787
6	344.872,108 545.368,801	7	344.869,631 545.375,229	6.889
8	344.864,969 545.373,119	9	344.849,352 545.359,793	20.53

Punct început	X / Y	Punct sfârșit	X / Y	Lungime segment (** (m)
9	344.849,352 545.359,793	10	344.850,063 545.357,131	2.755
11	344.849,783 545.354,543	12	344.851,569 545.351,495	3.533
13	344.852,823 545.350,62	14	344.853,29 545.350,609	0.467
15	344.853,527 545.350,584	16	344.853,758 545.350,523	0.239
17	344.855,471 545.349,914	18	344.855,674 545.349,825	0.222
19	344.857,748 545.348,72	20	344.857,97 545.348,575	0.265
21	344.858,164 545.348,393	22	344.859,861 545.346,908	2.255

Punct început	X / Y	Punct sfârșit	X / Y	Lungime segment (** (m)
10	344.850,063 545.357,131	11	344.849,783 545.354,543	2.603
12	344.851,569 545.351,495	13	344.852,823 545.350,62	1.529
14	344.853,29 545.350,609	15	344.853,527 545.350,584	0.238
16	344.853,758 545.350,523	17	344.855,471 545.349,914	1.818
18	344.855,674 545.349,825	19	344.857,748 545.348,72	2.35
20	344.857,97 545.348,575	21	344.858,164 545.348,393	0.266
22	344.859,861 545.346,908	1	344.861,179 545.345,579	1.872

** Lungimile segmentelor sunt determinate în planul de proiecție Stereo 70 și sunt rotunjite la 1 milimetru.

*** Distanța dintre puncte este formată din segmente cumulate ce sunt mai mici decât valoarea 1 milimetru.

**DATE DESPRE IMOBILUL NR. 3292**

Oficiul de Cadastru și Publicitate Imobiliară ALBA
Biroul de Cadastru și Publicitate Imobiliară Campeni

A. Partea I. Descrierea imobilului

TEREN Extravilan

Nr. topografic:718

Adresa: Jud. Alba

Nr. Crt	Nr cadastral Nr. topografic	Suprafața* (mp)	Observații / Referințe
A1		81	Sector cadastral:38 Teren imprejmuit; Parte din Cartea Funciara veche nr.21(70081) Sacatura, cu nr. topografic vechi 718. Configuratia imobilului stabilita conform identificarii in teren si a masuratorilor efectuate nu corespunde cu situatia tehnica a imobilului din cartea funciara veche, conform ordinul ANCP nr. 600/2023.

B. Partea II. Proprietari și acte

Inscrieri privitoare la dreptul de proprietate și alte drepturi reale		Referințe
3292 / 12/03/2024		
Act Normativ nr. 7, din 13/03/1996 emis de PARLAMENT;		
B1	Inscrierea provizorie, drept de PROPRIETATE, dobandit prin Lege, cota actuala 1/1, cota initiala 1/1 1) UAT VADU MOȚILOR, CIF:4562192	A1

C. Partea III. SARCINI .

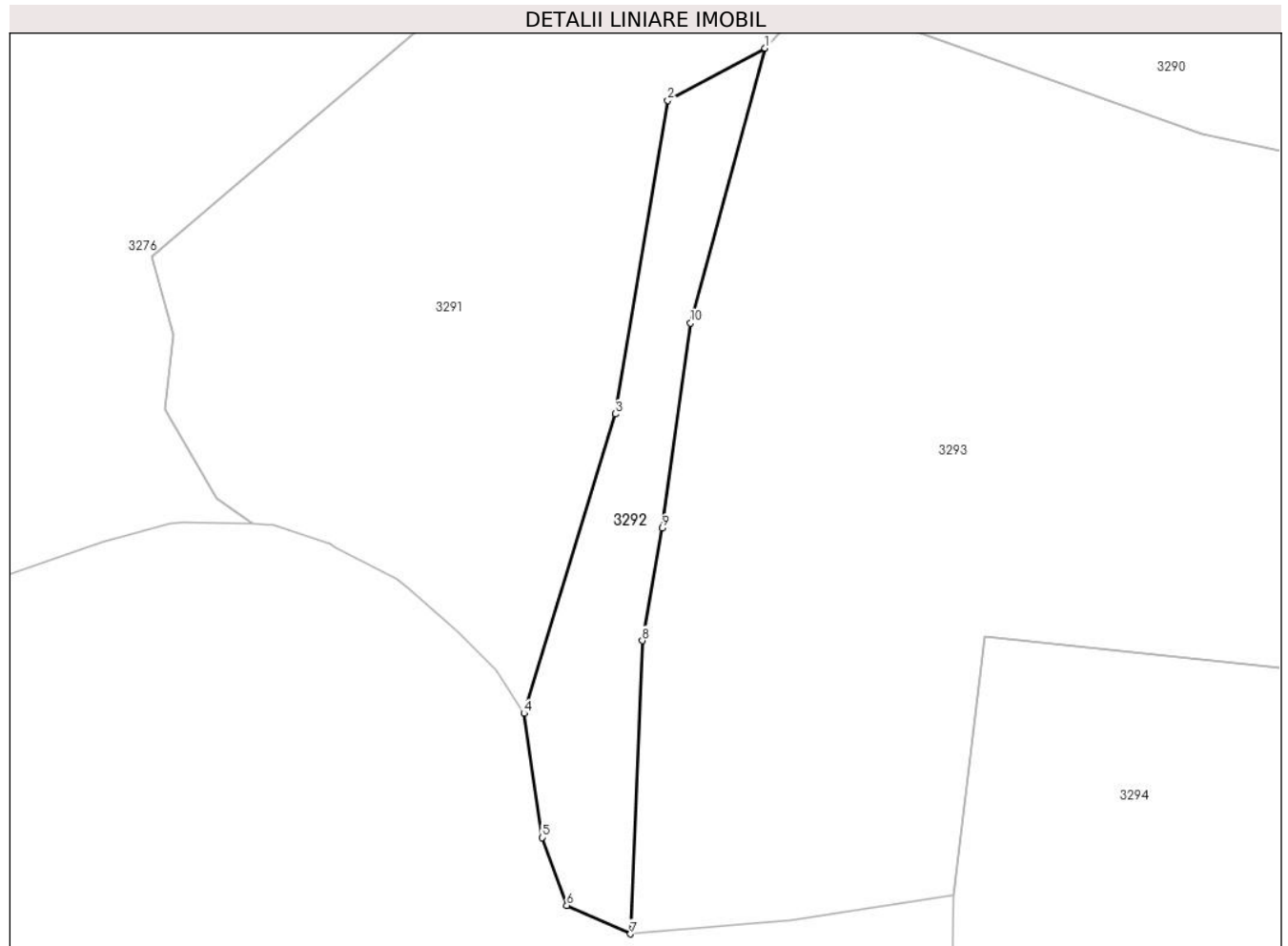
Inscrieri privind dezmembramintele dreptului de proprietate, drepturi reale de garanție și sarcini	Referințe
NU SUNT	

Anexa Nr. 1 La Partea I

Teren

Nr cadastral	Suprafața (mp)*	Observații / Referințe
	81	Parte din Cartea Funciara veche nr.21(70081) Sacatura, cu nr. topografic vechi 718. Configuratia imobilului stabilita conform identificarii in teren si a masuratorilor efectuate nu corespunde cu situatia tehnica a imobilului din cartea funciara veche, conform ordinul ANCPI nr. 600/2023.

* Suprafața este determinată în planul de proiecție Stereo 70.



Date referitoare la teren

Crt	Categorie folosință	Intra vilan	Suprafața (mp)	Tarla	Parcelă	Nr. topo	Observații / Referințe
1	pasune	NU	81	-	-	-	

Lungime Segmente

1) Valorile lungimilor segmentelor sunt obținute din proiecție în plan.

Punct început	X / Y	Punct sfârșit	X / Y	Lungime segment (** (m)
1	344.870,424 545.366,954	2	344.867,087 545.365,163	3.787
2	344.867,087 545.365,163	3	344.865,272 545.354,394	10.921
3	344.865,272 545.354,394	4	344.862,142 545.344,113	10.747
4	344.862,142 545.344,113	5	344.862,77 545.339,847	4.312

Punct început	X / Y	Punct sfârșit	X / Y	Lungime segment (** (m)
5	344.862,77 545.339,847	6	344.863,614 545.337,516	2.479
6	344.863,614 545.337,516	7	344.865,798 545.336,538	2.393
7	344.865,798 545.336,538	8	344.866,207 545.346,611	10.081
8	344.866,207 545.346,611	9	344.866,901 545.350,475	3.926
9	344.866,901 545.350,475	10	344.867,861 545.357,516	7.106
10	344.867,861 545.357,516	1	344.870,424 545.366,954	9.78

** Lungimile segmentelor sunt determinate în planul de proiecție Stereo 70 și sunt rotunjite la 1 milimetru.

*** Distanța dintre puncte este formată din segmente cumulate ce sunt mai mici decât valoarea 1 milimetru.



DATE DESPRE IMOBILUL NR. 3293

Oficiul de Cadastru și Publicitate Imobiliară ALBA
Biroul de Cadastru și Publicitate Imobiliară Campeni

A. Partea I. Descrierea imobilului

Nr. CF vechi:546(70084)
Nr. topografic:730

TEREN Extravilan

Adresa: Jud. Alba

Nr. Crt	Nr cadastral Nr. topografic	Suprafața* (mp)	Observații / Referințe
A1		1.876	Sector cadastral:38 Teren neimprejmuit; Parte din Cartea Funciara veche nr.546(70084) Sacatura, cu nr. topografic vechi 730. Configuratia imobilului stabilita conform identificarii in teren si a masuratorilor efectuate nu corespunde cu situatia tehnica a imobilului din cartea funciara veche, conform ordinul ANCP nr. 600/2023.

B. Partea II. Proprietari și acte

Inscrieri privitoare la dreptul de proprietate și alte drepturi reale		Referințe
3293 / 12/03/2024		
Act Normativ nr. 7, din 13/03/1996 emis de PARLAMENT;		
B1	Intabulare, drept de PROPRIETATE, dobandit prin Lege, cota actuala 1/1, cota initiala 1/1 1) NEIDENTIFICAT NEIDENTIFICAT	A1
Act Administrativ nr. 1121, din 06/03/2024 emis de COMUNA VADU MOȚILOR;		
B2	Se noteaza posesia factica in favoarea lui Chirilă Dorin-Vasile și Chirilă Viorica-Elisabeta 1) CHIRILĂ DORIN-VASILE 2) CHIRILĂ VIORICA-ELISABETA	A1

C. Partea III. SARCINI .

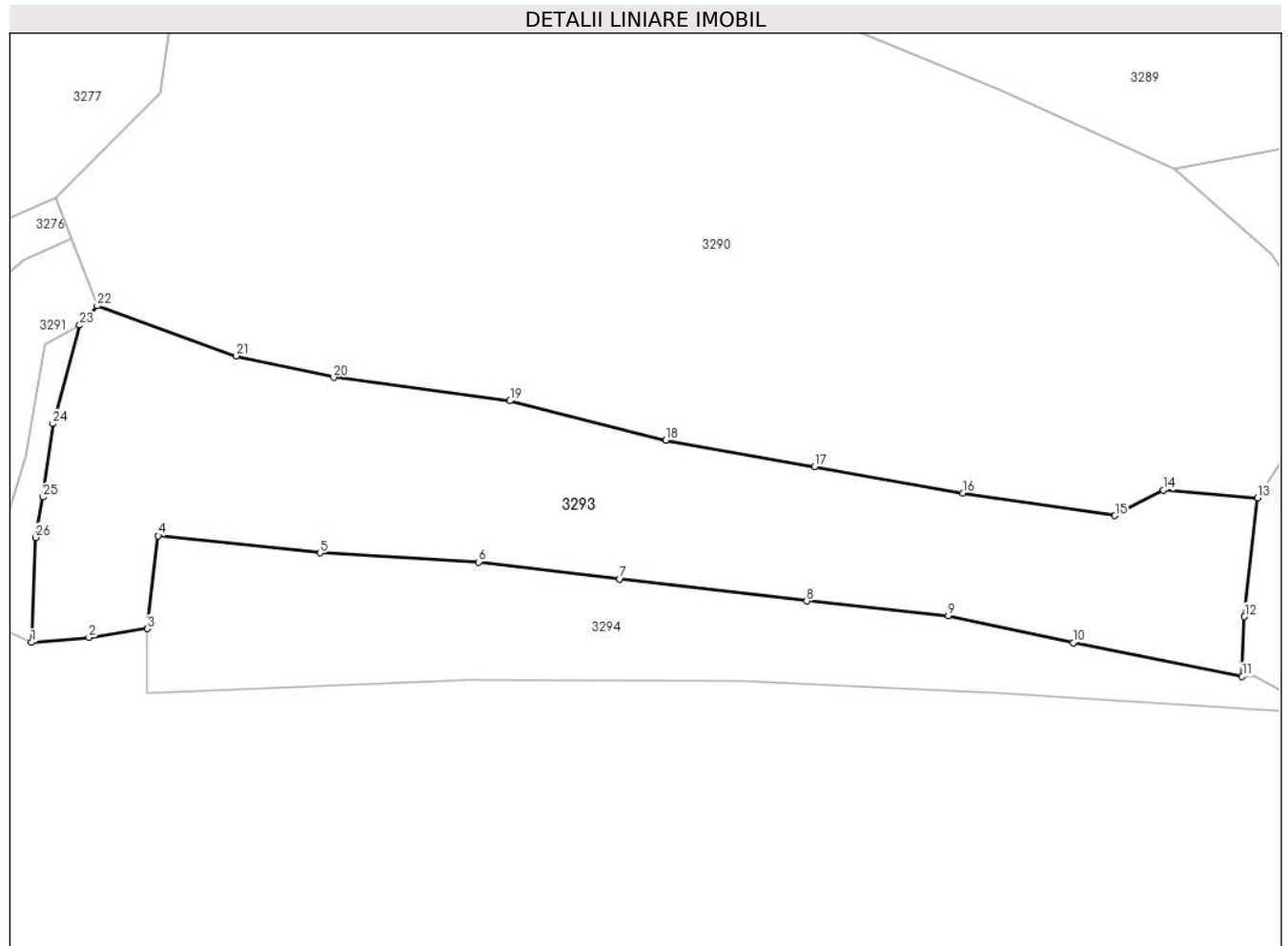
Inscrieri privind dezmembramintele dreptului de proprietate, drepturi reale de garanție și sarcini	Referințe
NU SUNT	

Anexa Nr. 1 La Partea I

Teren

Nr cadastral	Suprafața (mp)*	Observații / Referințe
	1.876	Parte din Cartea Funciara veche nr.546(70084) Sacatura, cu nr. topografic vechi 730. Configuratia imobilului stabilita conform identificarii in teren si a masuratorilor efectuate nu corespunde cu situatia tehnica a imobilului din cartea funciara veche, conform ordinul ANCP nr. 600/2023.

* Suprafața este determinată în planul de proiecție Stereo 70.



Date referitoare la teren

Crt	Categorie folosință	Intravilan	Suprafața (mp)	Tarla	Parcelă	Nr. topo	Observații / Referințe
1	faneata	NU	1.876	-	-	-	

Lungime Segmente

1) Valorile lungimilor segmentelor sunt obținute din proiecție în plan.

Punct început	X / Y	Punct sfârșit	X / Y	Lungime segment (** (m)
1	344.865,798 545.336,538	2	344.871,307 545.337,019	5.53
3	344.876,917 545.337,859	4	344.877,971 545.346,765	8.968
5	344.893,525 545.345,12	6	344.908,72 545.344,249	15.22
7	344.922,264 545.342,623	8	344.940,216 545.340,523	18.074

Punct început	X / Y	Punct sfârșit	X / Y	Lungime segment (** (m)
2	344.871,307 545.337,019	3	344.876,917 545.337,859	5.673
4	344.877,971 545.346,765	5	344.893,525 545.345,12	15.641
6	344.908,72 545.344,249	7	344.922,264 545.342,623	13.641
8	344.940,216 545.340,523	9	344.953,813 545.339,097	13.672

Punct început	X / Y	Punct sfârșit	X / Y	Lungime segment (** (m)
9	344.953,813 545.339,097	10	344.965,766 545.336,52	12.228
11	344.982,005 545.333,298	12	344.982,228 545.339,008	5.714
13	344.983,478 545.350,414	14	344.974,446 545.351,137	9.061
15	344.969,796 545.348,704	16	344.955,223 545.350,845	14.729
17	344.940,968 545.353,405	18	344.926,66 545.355,927	14.529
19	344.911,722 545.359,704	20	344.894,807 545.361,945	17.063
21	344.885,438 545.364,009	22	344.872,108 545.368,801	14.165
23	344.870,424 545.366,954	24	344.867,861 545.357,516	9.78
25	344.866,901 545.350,475	26	344.866,207 545.346,611	3.926

Punct început	X / Y	Punct sfârșit	X / Y	Lungime segment (** (m)
10	344.965,766 545.336,52	11	344.982,005 545.333,298	16.556
12	344.982,228 545.339,008	13	344.983,478 545.350,414	11.474
14	344.974,446 545.351,137	15	344.969,796 545.348,704	5.248
16	344.955,223 545.350,845	17	344.940,968 545.353,405	14.483
18	344.926,66 545.355,927	19	344.911,722 545.359,704	15.408
20	344.894,807 545.361,945	21	344.885,438 545.364,009	9.594
22	344.872,108 545.368,801	23	344.870,424 545.366,954	2.499
24	344.867,861 545.357,516	25	344.866,901 545.350,475	7.106
26	344.866,207 545.346,611	1	344.865,798 545.336,538	10.081

** Lungimile segmentelor sunt determinate în planul de proiecție Stereo 70 și sunt rotunjite la 1 milimetru.

*** Distanța dintre puncte este formată din segmente cumulate ce sunt mai mici decât valoarea 1 milimetru.

**DATE DESPRE IMOBILUL NR. 3294**

Oficiul de Cadastru și Publicitate Imobiliară ALBA
Biroul de Cadastru și Publicitate Imobiliară Campeni

A. Partea I. Descrierea imobilului

TEREN Extravilan

Nr. CF vechi:21(70021), 796

Nr. topografic: 690/1, 695

Adresa: Jud. Alba

Nr. Crt	Nr cadastral Nr. topografic	Suprafața* (mp)	Observații / Referințe
A1		969	Sector cadastral:38 Teren neimprejmuit; Parte din Cartea Funciara veche nr.21(70021), 796 Sacatura, cu nr. topografic vechi 690/1, 695. Configuratia imobilului stabilita conform identificarii in teren si a masuratorilor efectuate nu corespunde cu situatia tehnica a imobilului din cartea funciara veche, conform ordinul ANCP nr. 600/2023.

B. Partea II. Proprietari și acte

Inscrieri privitoare la dreptul de proprietate și alte drepturi reale		Referințe
3294 / 12/03/2024		
Act Normativ nr. 7, din 13/03/1996 emis de PARLAMENT;		
B1	Intabulare, drept de PROPRIETATE, dobandit prin Lege, cota actuala 1/1, cota initiala 1/1 1) NEIDENTIFICAT NEIDENTIFICAT	A1
Act Administrativ nr. 1122, din 06/03/2024 emis de COMUNA VADU MOȚILOR;		
B2	Se noteaza posesia factica in favoarea lui Crăciun Ioana -Ancuța 1) CRĂCIUN IOANA-ANCUȚA	A1

C. Partea III. SARCINI .

Inscrieri privind dezmembramintele dreptului de proprietate, drepturi reale de garanție și sarcini	Referințe
NU SUNT	

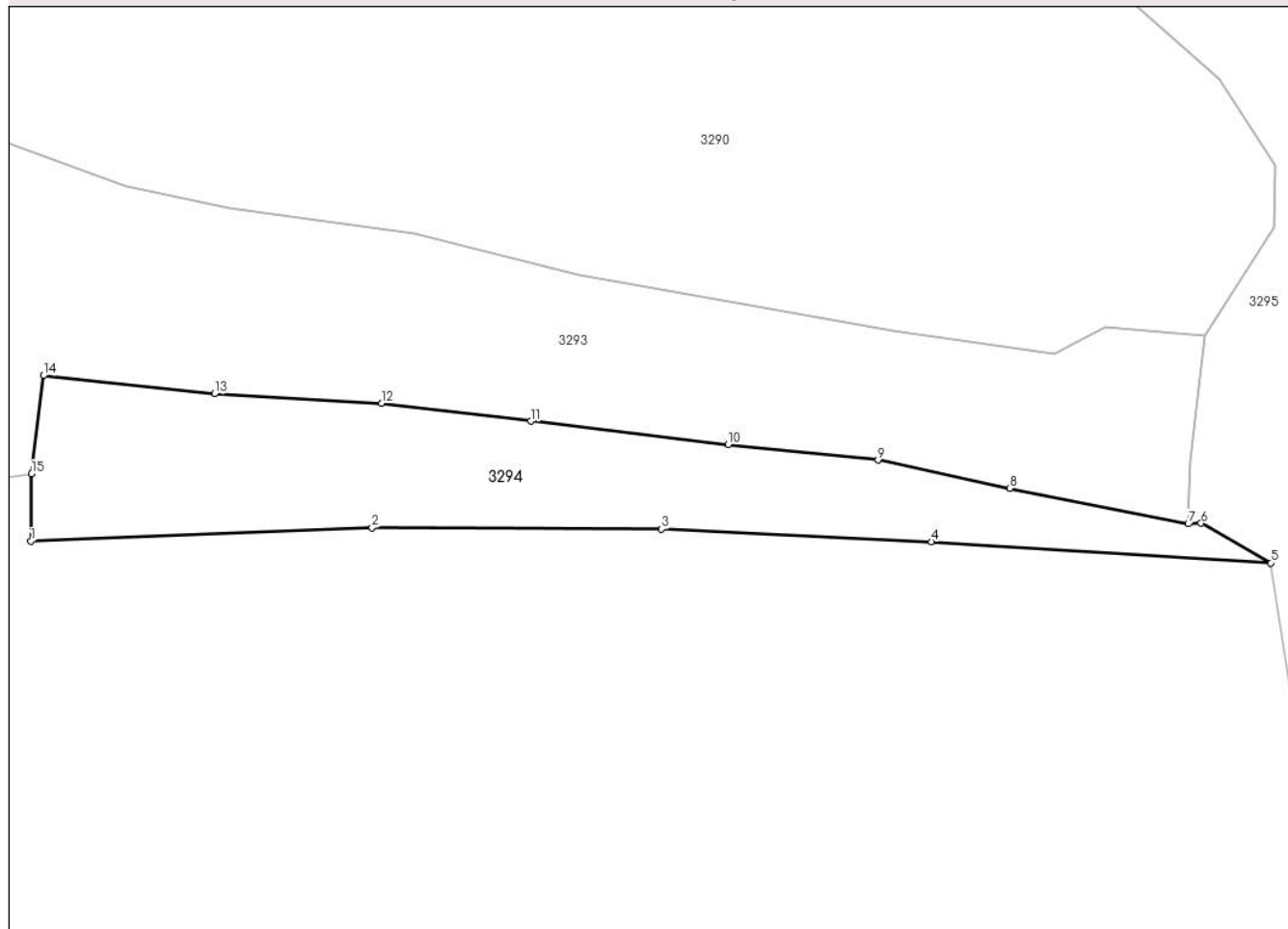
Anexa Nr. 1 La Partea I

Teren

Nr cadastral	Suprafața (mp)*	Observații / Referințe
	969	Parte din Cartea Funciara veche nr.21(70021), 796 Sacatura, cu nr. topografic vechi 690/1, 695. Configuratia imobilului stabilita conform identificarii in teren si a masuratorilor efectuate nu corespunde cu situatia tehnica a imobilului din cartea funciara veche, conform ordinul ANCPI nr. 600/2023.

* Suprafața este determinată în planul de proiecție Stereo 70.

DETALII LINIARE IMOBIL



Date referitoare la teren

Crt	Categorie folosință	Intra vilan	Suprafața (mp)	Tarla	Parcelă	Nr. topo	Observații / Referințe
1	faneata	NU	969	-	-	-	FANEATA IMPADURITA

Lungime Segmente

1) Valorile lungimilor segmentelor sunt obținute din proiecție în plan.

Punct început	X / Y	Punct sfârșit	X / Y	Lungime segment (** (m)
1	344.876,835 545.331,727	2	344.907,853 545.332,949	31.042
2	344.907,853 545.332,949	3	344.934,14 545.332,826	26.287
3	344.934,14 545.332,826	4	344.958,65 545.331,679	24.537
4	344.958,65 545.331,679	5	344.989,505 545.329,759	30.915

Punct început	X / Y	Punct sfârșit	X / Y	Lungime segment (** (m)
5	344.989,505 545.329,759	6	344.983,182 545.333,358	7.276
6	344.983,182 545.333,358	7	344.982,005 545.333,298	1.179
7	344.982,005 545.333,298	8	344.965,766 545.336,52	16.556
8	344.965,766 545.336,52	9	344.953,813 545.339,097	12.228
9	344.953,813 545.339,097	10	344.940,216 545.340,523	13.672
10	344.940,216 545.340,523	11	344.922,264 545.342,623	18.074
11	344.922,264 545.342,623	12	344.908,72 545.344,249	13.641
12	344.908,72 545.344,249	13	344.893,525 545.345,12	15.22
13	344.893,525 545.345,12	14	344.877,971 545.346,765	15.641
14	344.877,971 545.346,765	15	344.876,917 545.337,859	8.968
15	344.876,917 545.337,859	1	344.876,835 545.331,727	6.133

** Lungimile segmentelor sunt determinate în planul de proiecție Stereo 70 și sunt rotunjite la 1 milimetru.

*** Distanța dintre puncte este formată din segmente cumulate ce sunt mai mici decât valoarea 1 milimetru.

**DATE DESPRE IMOBILUL NR. 3295**

Oficiul de Cadastru și Publicitate Imobiliară ALBA
Biroul de Cadastru și Publicitate Imobiliară Campeni

A. Partea I. Descrierea imobilului

TEREN Extravilan

Nr. topografic:689

Adresa: Jud. Alba

Nr. Crt	Nr cadastral Nr. topografic	Suprafața* (mp)	Observații / Referințe
A1		2.954	Sector cadastral:38 Teren neimprejmit; Parte din Cartea Funciara veche nr. 1334 Sacatura, cu nr. topografic vechi 689. Configuratia imobilului stabilita conform identificarii in teren si a masuratorilor efectuate nu corespunde cu situatia tehnica a imobilului din cartea funciara veche, conform ordinul ANCP nr. 600/2023.

B. Partea II. Proprietari și acte

Inscrieri privitoare la dreptul de proprietate și alte drepturi reale		Referințe
3295 / 12/03/2024		
Act Normativ nr. 7, din 13/03/1996 emis de PARLAMENT;		
B1	Intabulare, drept de PROPRIETATE, dobandit prin Lege, cota actuala 1/1, cota initiala 1/1 1) NEIDENTIFICAT NEIDENTIFICAT	A1
Act Administrativ nr. 1123, din 06/03/2024 emis de COMUNA VADU MOȚILOR;		
B2	Se noteaza posesia faptica in favoarea lui Scrob Ilie 1) SCROB ILIE	A1

C. Partea III. SARCINI .

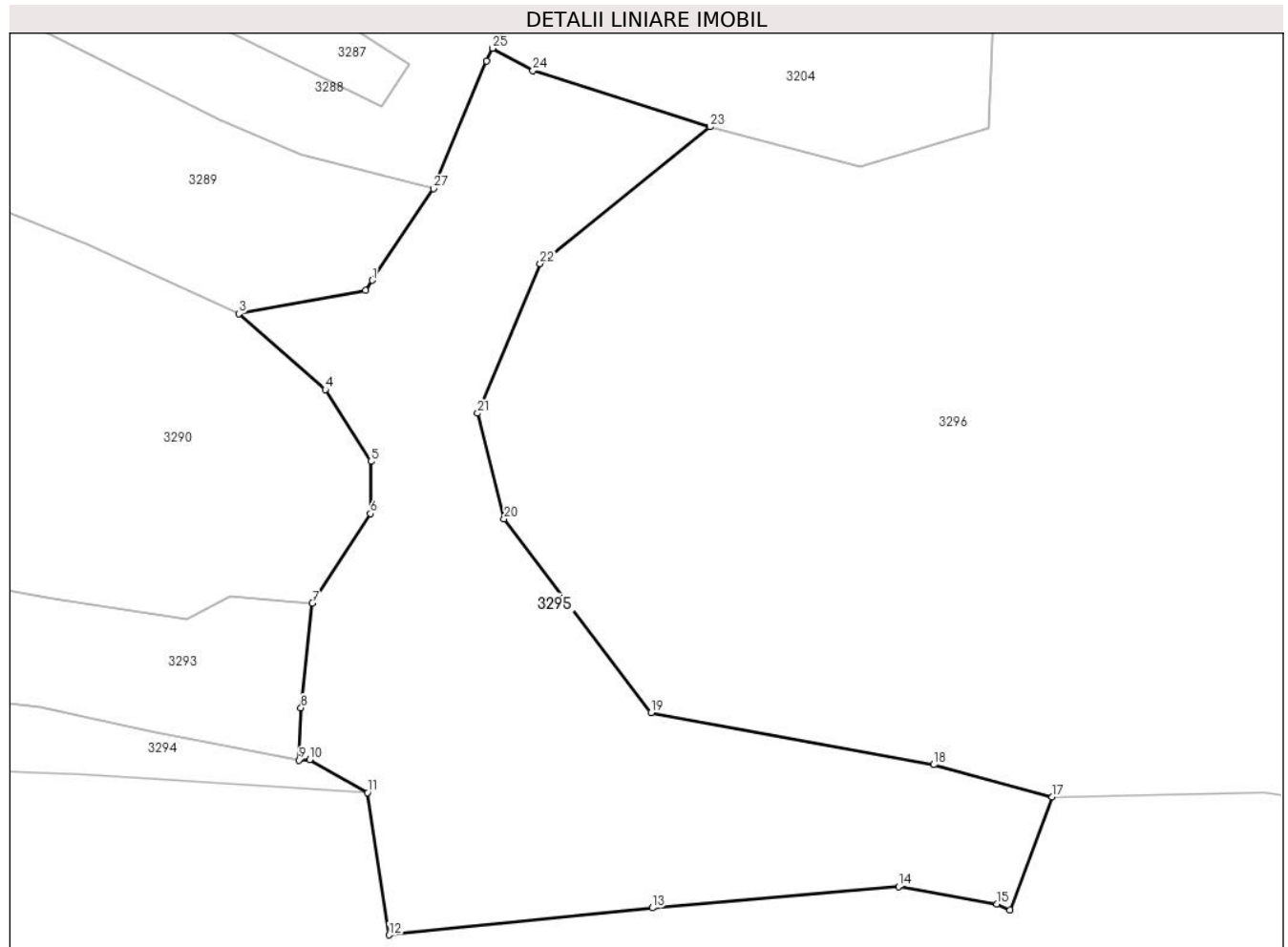
Inscrieri privind dezmembramintele dreptului de proprietate, drepturi reale de garanție și sarcini	Referințe
NU SUNT	

Anexa Nr. 1 La Partea I

Teren

Nr cadastral	Suprafața (mp)*	Observații / Referințe
	2.954	Parte din Cartea Funciara veche nr. 1334 Sacatura, cu nr. topografic vechi 689. Configuratia imobilului stabilita conform identificarii in teren si a masuratorilor efectuate nu corespunde cu situatia tehnica a imobilului din cartea funciara veche, conform ordinul ANCPi nr. 600/2023.

* Suprafața este determinată în planul de proiecție Stereo 70.



Date referitoare la teren

Crt	Categorie folosință	Intravilan	Suprafața (mp)	Tarla	Parcelă	Nr. topo	Observații / Referințe
1	pasune	NU	2.954	-	-	-	PASUNE IMPADURITA

Lungime Segmente

1) Valorile lungimilor segmentelor sunt obținute din proiecție în plan.

Punct început	X / Y	Punct sfârșit	X / Y	Lungime segment (** (m)
1	344.990,016 545.385,624	2	344.989,281 545.384,523	1.324
3	344.975,45 545.381,992	4	344.984,88 545.373,708	12.552
5	344.989,886 545.365,881	6	344.989,829 545.360,181	5.7
7	344.983,478 545.350,414	8	344.982,228 545.339,008	11.474

Punct început	X / Y	Punct sfârșit	X / Y	Lungime segment (** (m)
2	344.989,281 545.384,523	3	344.975,45 545.381,992	14.061
4	344.984,88 545.373,708	5	344.989,886 545.365,881	9.291
6	344.989,829 545.360,181	7	344.983,478 545.350,414	11.65
8	344.982,228 545.339,008	9	344.982,005 545.333,298	5.714

Punct început	X / Y	Punct sfârșit	X / Y	Lungime segment (** (m)
9	344.982,005 545.333,298	10	344.983,182 545.333,358	1.179
11	344.989,505 545.329,759	12	344.991,85 545.314,223	15.712
13	345.020,602 545.317,177	14	345.047,478 545.319,519	26.978
15	345.058,222 545.317,581	16	345.059,651 545.316,953	1.561
17	345.064,229 545.329,288	18	345.051,298 545.332,794	13.398
19	345.020,457 545.338,472	20	345.004,401 545.359,599	26.536
21	345.001,532 545.371,128	22	345.008,334 545.387,444	17.677
23	345.026,868 545.402,37	24	345.007,558 545.408,507	20.262
25	345.003,156 545.410,936	26	345.002,485 545.409,541	1.548
27	344.996,684 545.395,619	1	344.990,016 545.385,624	12.015

Punct început	X / Y	Punct sfârșit	X / Y	Lungime segment (** (m)
10	344.983,182 545.333,358	11	344.989,505 545.329,759	7.276
12	344.991,85 545.314,223	13	345.020,602 545.317,177	28.903
14	345.047,478 545.319,519	15	345.058,222 545.317,581	10.917
16	345.059,651 545.316,953	17	345.064,229 545.329,288	13.157
18	345.051,298 545.332,794	19	345.020,457 545.338,472	31.359
20	345.004,401 545.359,599	21	345.001,532 545.371,128	11.881
22	345.008,334 545.387,444	23	345.026,868 545.402,37	23.797
24	345.007,558 545.408,507	25	345.003,156 545.410,936	5.028
26	345.002,485 545.409,541	27	344.996,684 545.395,619	15.082

** Lungimile segmentelor sunt determinate în planul de proiecție Stereo 70 și sunt rotunjite la 1 milimetru.

*** Distanța dintre puncte este formată din segmente cumulate ce sunt mai mici decât valoarea 1 milimetru.

**DATE DESPRE IMOBILUL NR. 3296**

Oficiul de Cadastru și Publicitate Imobiliară ALBA
Biroul de Cadastru și Publicitate Imobiliară Campeni

A. Partea I. Descrierea imobilului

TEREN Extravilan

Adresa: Jud. Alba

Nr. Crt	Nr cadastral Nr. topografic	Suprafața* (mp)	Observații / Referințe
A1		10.000	Sector cadastral:38 Teren neimprejmuit; UP IX UA 81 B/6

B. Partea II. Proprietari și acte

Inscrieri privitoare la dreptul de proprietate și alte drepturi reale		Referințe
3296 / 12/03/2024		
Act Administrativ nr. 1761/243, din 28/06/1994 emis de CJSDPAT ALBA;		
B1	Intabulare, drept de PROPRIETATE, dobandit prin Reconstituire, cota actuala 1/1, cota initiala 1/1 1) SCROB V TRAIAN DEFUNCT:Da	A1
Act Administrativ nr. 1124, din 06/03/2024 emis de COMUNA VADU MOȚILOR;		
B2	Se noteaza posesia factica in favoarea lui Scrob Ilie 1) SCROB ILIE	A1

C. Partea III. SARCINI .

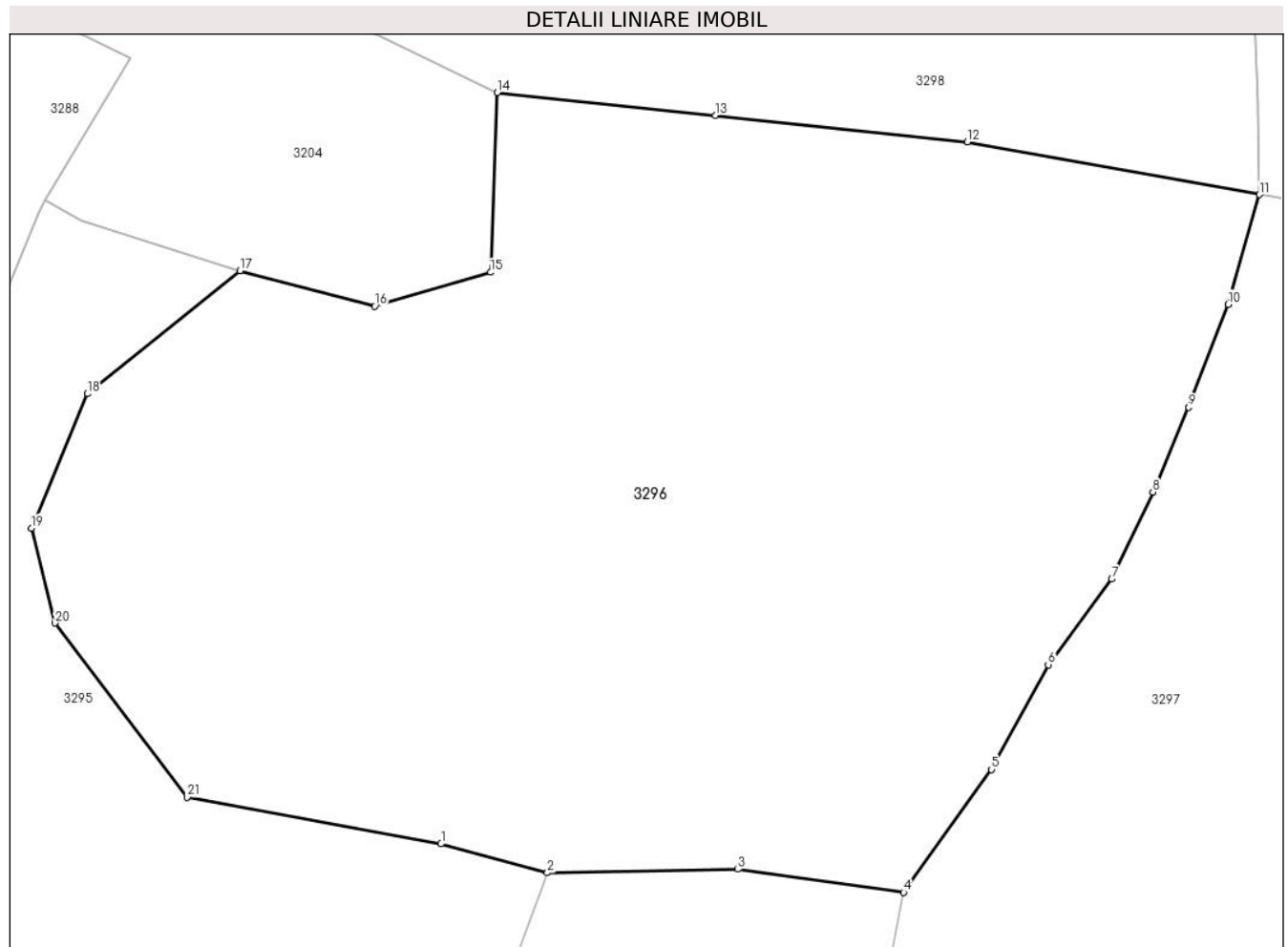
Inscrieri privind dezmembramintele dreptului de proprietate, drepturi reale de garanție și sarcini	Referințe
NU SUNT	

Anexa Nr. 1 La Partea I

Teren

Nr cadastral	Suprafața (mp)*	Observații / Referințe
	10.000	UP IX UA 81 B/6

* Suprafața este determinată în planul de proiecție Stereo 70.



Date referitoare la teren

Crt	Categorie folosință	Intravilan	Suprafața (mp)	Tarla	Parcelă	Nr. topo	Observații / Referințe
1	padure	NU	10.000	-	-	-	UP IX UA 81 B/6

Lungime Segmente

1) Valorile lungimilor segmentelor sunt obținute din proiecție în plan.

Punct început	X / Y	Punct sfârșit	X / Y	Lungime segment (** (m)
1	345.051,298 545.332,794	2	345.064,229 545.329,288	13.398
3	345.087,356 545.329,715	4	345.107,526 545.326,883	20.368
5	345.118,207 545.341,816	6	345.125,082 545.354,533	14.456
7	345.132,819 545.364,947	8	345.137,799 545.375,5	11.669
9	345.142,153 545.385,811	10	345.146,965 545.398,299	13.383

Punct început	X / Y	Punct sfârșit	X / Y	Lungime segment (** (m)
2	345.064,229 545.329,288	3	345.087,356 545.329,715	23.131
4	345.107,526 545.326,883	5	345.118,207 545.341,816	18.36
6	345.125,082 545.354,533	7	345.132,819 545.364,947	12.974
8	345.137,799 545.375,5	9	345.142,153 545.385,811	11.193
10	345.146,965 545.398,299	11	345.150,757 545.411,63	13.86

Punct început	X / Y	Punct sfârșit	X / Y	Lungime segment (** (m)
11	345.150,757 545.411,63	12	345.115,275 545.418,018	36.052
13	345.084,633 545.421,229	14	345.058,112 545.424,009	26.666
15	345.057,303 545.402,192	16	345.043,246 545.398,069	14.649
17	345.026,868 545.402,37	18	345.008,334 545.387,444	23.797
19	345.001,532 545.371,128	20	345.004,401 545.359,599	11.881
21	345.020,457 545.338,472	1	345.051,298 545.332,794	31.359

Punct început	X / Y	Punct sfârșit	X / Y	Lungime segment (** (m)
12	345.115,275 545.418,018	13	345.084,633 545.421,229	30.81
14	345.058,112 545.424,009	15	345.057,303 545.402,192	21.832
16	345.043,246 545.398,069	17	345.026,868 545.402,37	16.933
18	345.008,334 545.387,444	19	345.001,532 545.371,128	17.677
20	345.004,401 545.359,599	21	345.020,457 545.338,472	26.536

** Lungimile segmentelor sunt determinate în planul de proiecție Stereo 70 și sunt rotunjite la 1 milimetru.

*** Distanța dintre puncte este formată din segmente cumulate ce sunt mai mici decât valoarea 1 milimetru.

**DATE DESPRE IMOBILUL NR. 3297**

Oficiul de Cadastru și Publicitate Imobiliară ALBA
Biroul de Cadastru și Publicitate Imobiliară Campeni

A. Partea I. Descrierea imobilului

TEREN Extravilan

Adresa: Jud. Alba

Nr. Crt	Nr cadastral Nr. topografic	Suprafața* (mp)	Observații / Referințe
A1		10.000	Sector cadastral:38 Teren neimprejmuit; UP IX UA 81 B/7

B. Partea II. Proprietari și acte

Inscrieri privitoare la dreptul de proprietate și alte drepturi reale		Referințe
3297 / 12/03/2024		
Act Administrativ nr. 1761/242, din 27/06/1994 emis de CJSDPAT ALBA;		
B1	Intabulare, drept de PROPRIETATE, dobandit prin Reconstituire, cota actuala 1/1, cota initiala 1/1 1) SCROB V CRACIUN DEFUNCT:Da	A1
Act Administrativ nr. 1125, din 06/03/2024 emis de COMUNA VADU MOȚILOR;		
B2	Se noteaza posesia factica in favoarea lui Man Silvia 1) MAN SILVIA	A1

C. Partea III. SARCINI .

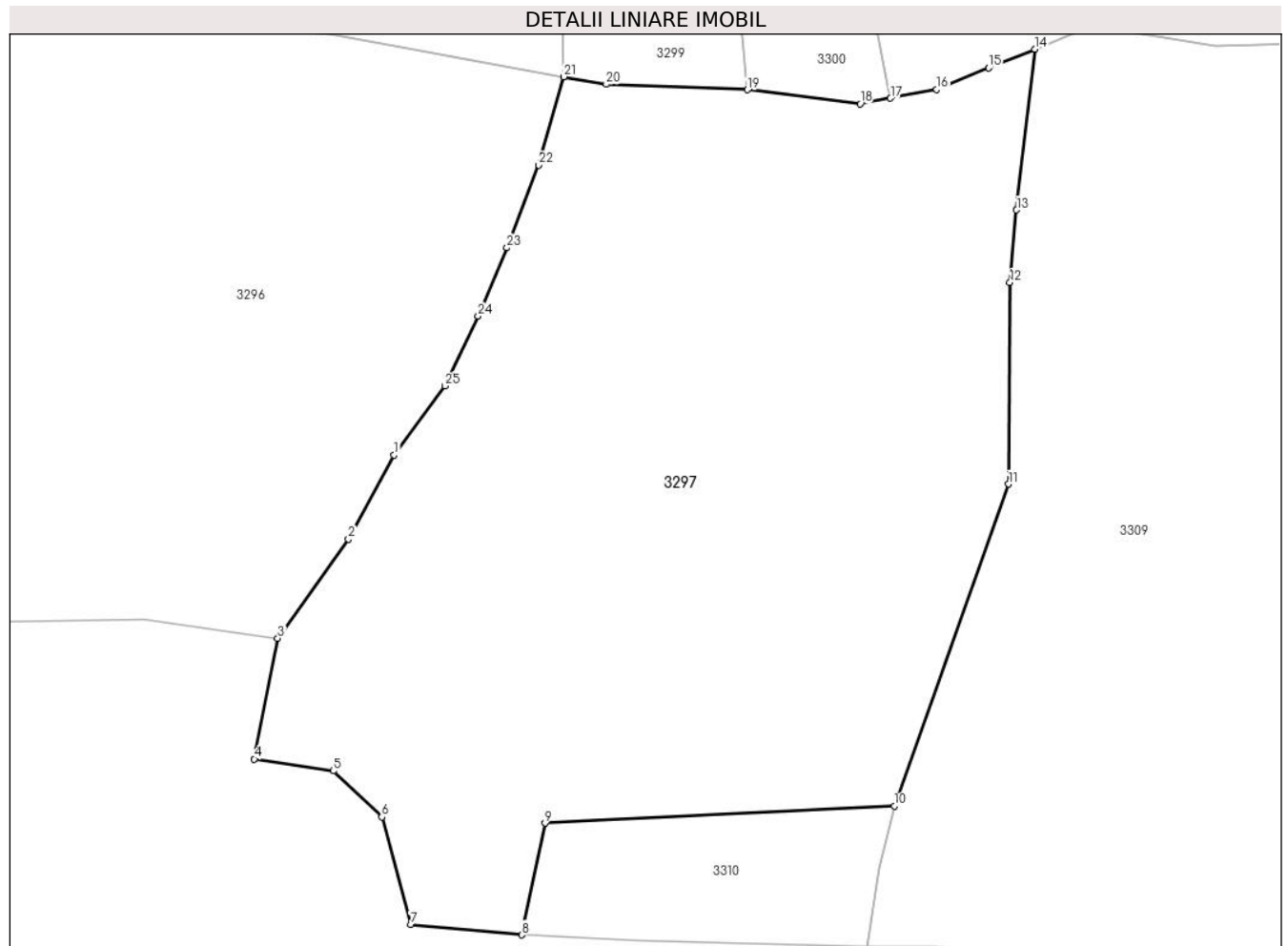
Inscrieri privind dezmembramintele dreptului de proprietate, drepturi reale de garanție și sarcini	Referințe
NU SUNT	

Anexa Nr. 1 La Partea I

Teren

Nr cadastral	Suprafața (mp)*	Observații / Referințe
	10.000	UP IX UA 81 B/7

* Suprafața este determinată în planul de proiecție Stereo 70.



Date referitoare la teren

Crt	Categorie folosință	Intra vilan	Suprafața (mp)	Tarla	Parcelă	Nr. topo	Observații / Referințe
1	padure	NU	10.000	-	-	-	UP IX UA 81 B/7

Lungime Segmente

1) Valorile lungimilor segmentelor sunt obținute din proiecție în plan.

Punct început	X / Y	Punct sfârșit	X / Y	Lungime segment (** (m)
1	345.125,082 545.354,533	2	345.118,207 545.341,816	14.456
3	345.107,526 545.326,883	4	345.103,962 545.308,647	18.581
5	345.115,918 545.306,849	6	345.123,248 545.299,883	10.112
7	345.127,652 545.283,67	8	345.144,367 545.282,096	16.789
9	345.147,902 545.298,953	10	345.200,725 545.301,523	52.885

Punct început	X / Y	Punct sfârșit	X / Y	Lungime segment (** (m)
2	345.118,207 545.341,816	3	345.107,526 545.326,883	18.36
4	345.103,962 545.308,647	5	345.115,918 545.306,849	12.09
6	345.123,248 545.299,883	7	345.127,652 545.283,67	16.8
8	345.144,367 545.282,096	9	345.147,902 545.298,953	17.224
10	345.200,725 545.301,523	11	345.217,982 545.350,148	51.596

Punct început	X / Y	Punct sfârșit	X / Y	Lungime segment (** (m)
11	345.217,982 545.350,148	12	345.218,193 545.380,583	30.436
13	345.219,183 545.391,515	14	345.221,95 545.415,793	24.435
15	345.214,998 545.412,948	16	345.207,131 545.409,728	8.5
17	345.200,138 545.408,406	18	345.195,547 545.407,538	4.672
19	345.178,495 545.409,659	20	345.157,157 545.410,478	21.354
21	345.150,757 545.411,63	22	345.146,965 545.398,299	13.86
23	345.142,153 545.385,811	24	345.137,799 545.375,5	11.193
25	345.132,819 545.364,947	1	345.125,082 545.354,533	12.974

Punct început	X / Y	Punct sfârșit	X / Y	Lungime segment (** (m)
12	345.218,193 545.380,583	13	345.219,183 545.391,515	10.977
14	345.221,95 545.415,793	15	345.214,998 545.412,948	7.512
16	345.207,131 545.409,728	17	345.200,138 545.408,406	7.117
18	345.195,547 545.407,538	19	345.178,495 545.409,659	17.183
20	345.157,157 545.410,478	21	345.150,757 545.411,63	6.503
22	345.146,965 545.398,299	23	345.142,153 545.385,811	13.383
24	345.137,799 545.375,5	25	345.132,819 545.364,947	11.669

** Lungimile segmentelor sunt determinate în planul de proiecție Stereo 70 și sunt rotunjite la 1 milimetru.

*** Distanța dintre puncte este formată din segmente cumulate ce sunt mai mici decât valoarea 1 milimetru.

**DATE DESPRE IMOBILUL NR. 3298**

Oficiul de Cadastru și Publicitate Imobiliară ALBA
Biroul de Cadastru și Publicitate Imobiliară Campeni

A. Partea I. Descrierea imobilului

TEREN Extravilan

Adresa: Jud. Alba

Nr. Crt	Nr cadastral Nr. topografic	Suprafața* (mp)	Observații / Referințe
A1		3.000	Sector cadastral:38 Teren neimprejmuit; UP IX UA 81 C/1

B. Partea II. Proprietari și acte

Inscrieri privitoare la dreptul de proprietate și alte drepturi reale		Referințe
3298 / 12/03/2024		
Act Administrativ nr. 7079/432, din 04/03/1996 emis de CJSDPAT ALBA;		
B1	Intabulare, drept de PROPRIETATE, dobandit prin Reconstituire, cota actuala 1/1, cota initiala 1/1 1) SCROB N PETRU DEFUNCT:Da	A1
Act Administrativ nr. 1126, din 06/03/2024 emis de COMUNA VADU MOȚILOR;		
B2	Se noteaza posesia factica in favoarea lui Scrob Nicolae 1) SCROB NICOLAE	A1

C. Partea III. SARCINI .

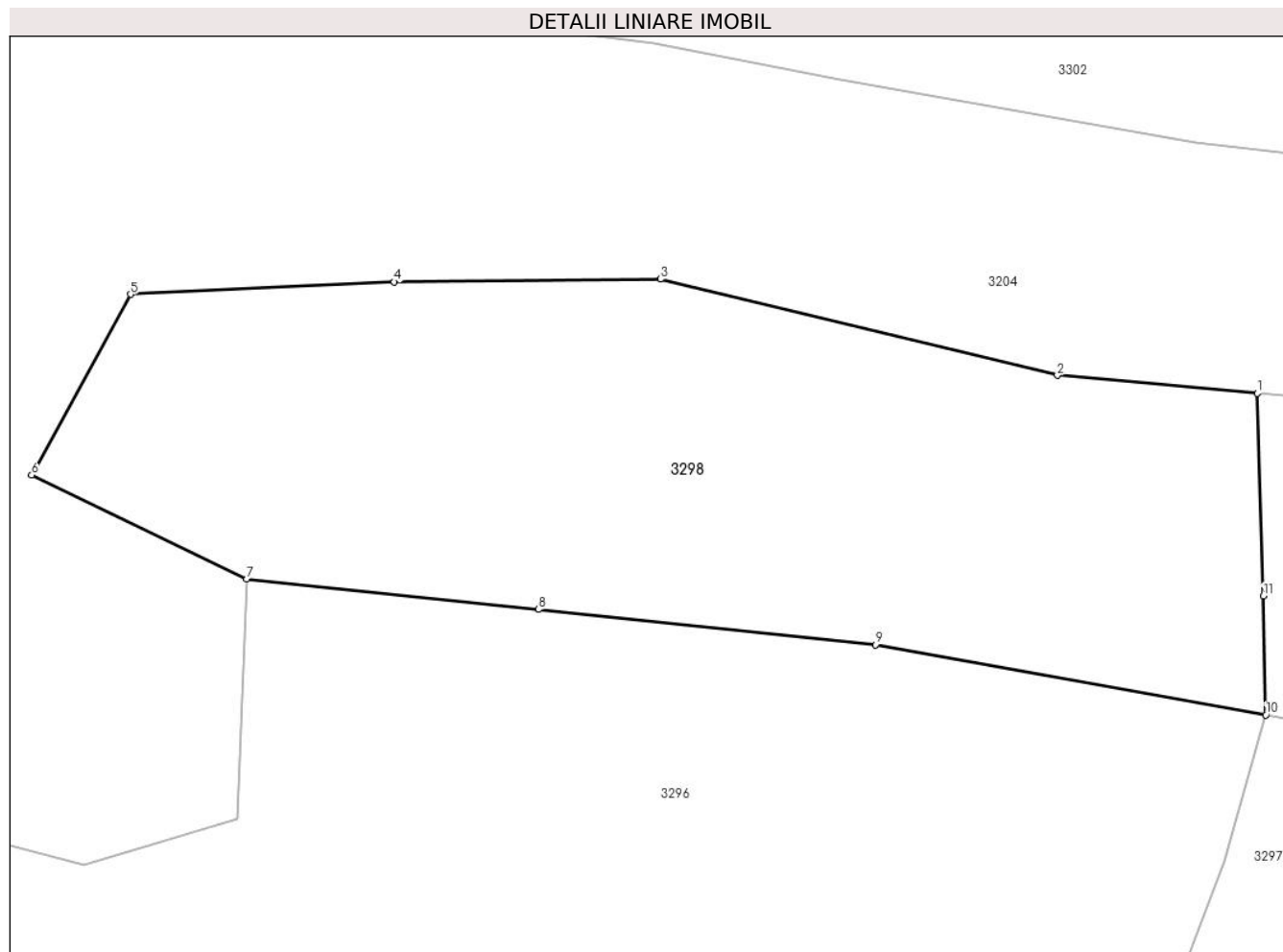
Inscrieri privind dezmembramintele dreptului de proprietate, drepturi reale de garanție și sarcini	Referințe
NU SUNT	

Anexa Nr. 1 La Partea I

Teren

Nr cadastral	Suprafața (mp)*	Observații / Referințe
	3.000	UP IX UA 81 C/1

* Suprafața este determinată în planul de proiecție Stereo 70.



Date referitoare la teren

Crt	Categorie folosință	Intra vilan	Suprafața (mp)	Tarla	Parcelă	Nr. topo	Observații / Referințe
1	padure	NU	3.000	-	-	-	UP IX UA 81 C/1

Lungime Segmente

1) Valorile lungimilor segmentelor sunt obținute din proiecție în plan.

Punct început	X / Y	Punct sfârșit	X / Y	Lungime segment (** (m)
1	345.149,962 545.440,847	2	345.131,804 545.442,478	18.231
2	345.131,804 545.442,478	3	345.095,739 545.451,226	37.111
3	345.095,739 545.451,226	4	345.071,515 545.450,97	24.225
4	345.071,515 545.450,97	5	345.047,537 545.449,848	24.004
5	345.047,537 545.449,848	6	345.038,548 545.433,427	18.72

Punct început	X / Y	Punct sfârșit	X / Y	Lungime segment (** (m)
6	345.038,548 545.433,427	7	345.058,112 545.424,009	21.713
7	345.058,112 545.424,009	8	345.084,633 545.421,229	26.666
8	345.084,633 545.421,229	9	345.115,275 545.418,018	30.81
9	345.115,275 545.418,018	10	345.150,757 545.411,63	36.052
10	345.150,757 545.411,63	11	345.150,522 545.422,443	10.816
11	345.150,522 545.422,443	1	345.149,962 545.440,847	18.413

** Lungimile segmentelor sunt determinate în planul de proiecție Stereo 70 și sunt rotunjite la 1 milimetru.

*** Distanța dintre puncte este formată din segmente cumulate ce sunt mai mici decât valoarea 1 milimetru.

**DATE DESPRE IMOBILUL NR. 3299**

Oficiul de Cadastru și Publicitate Imobiliară ALBA
Biroul de Cadastru și Publicitate Imobiliară Campeni

A. Partea I. Descrierea imobilului

TEREN Extravilan

Adresa: Jud. Alba

Nr. Crt	Nr cadastral Nr. topografic	Suprafața* (mp)	Observații / Referințe
A1		800	Sector cadastral:38 Teren neimprejmuit; UP IX UA 81 B/1

B. Partea II. Proprietari și acte

Inscrieri privitoare la dreptul de proprietate și alte drepturi reale		Referințe
3299 / 12/03/2024		
Act Administrativ nr. 7079/432, din 04/03/1996 emis de CJSDPAT ALBA;		
B1	Intabulare, drept de PROPRIETATE, dobandit prin Reconstituire, cota actuala 1/1, cota initiala 1/1 1) SCROB N PETRU DEFUNCT:Da	A1
Act Administrativ nr. 1127, din 06/03/2024 emis de COMUNA VADU MOȚILOR;		
B2	Se noteaza posesia factica in favoarea lui Scrob Nicolae 1) SCROB NICOLAE	A1

C. Partea III. SARCINI .

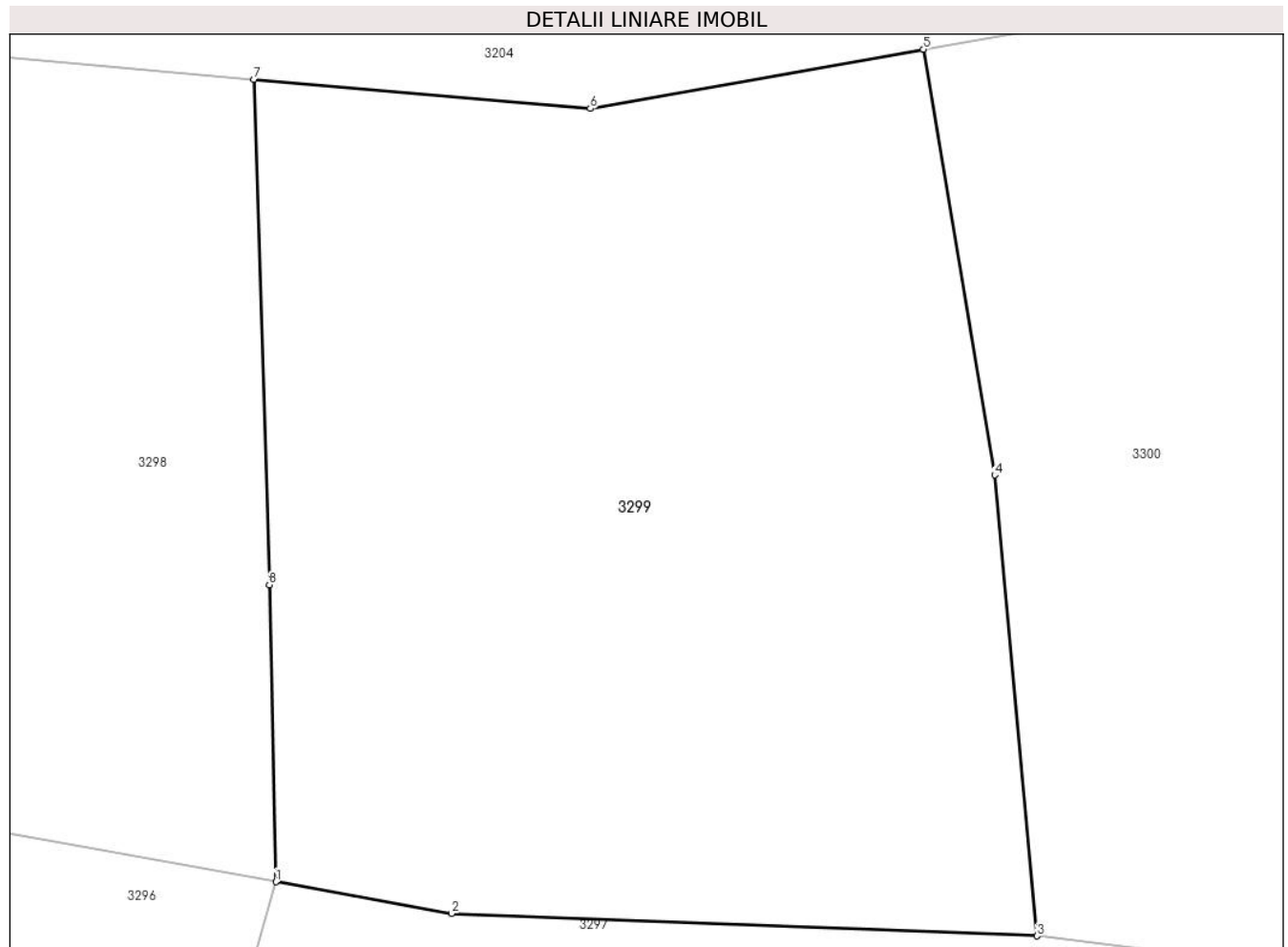
Inscrieri privind dezmembramintele dreptului de proprietate, drepturi reale de garanție și sarcini	Referințe
NU SUNT	

Anexa Nr. 1 La Partea I

Teren

Nr cadastral	Suprafața (mp)*	Observații / Referințe
	800	UP IX UA 81 B/1

* Suprafața este determinată în planul de proiecție Stereo 70.



Date referitoare la teren

Crt	Categorie folosință	Intravilan	Suprafața (mp)	Tarla	Parcelă	Nr. topo	Observații / Referințe
1	padure	NU	800	-	-	-	UP IX UA 81 B/1

Lungime Segmente

1) Valorile lungimilor segmentelor sunt obținute din proiecție în plan.

Punct început	X / Y	Punct sfârșit	X / Y	Lungime segment (** (m)
1	345.150,757 545.411,63	2	345.157,157 545.410,478	6.503
2	345.157,157 545.410,478	3	345.178,495 545.409,659	21.354
3	345.178,495 545.409,659	4	345.176,957 545.426,443	16.854
4	345.176,957 545.426,443	5	345.174,36 545.441,949	15.722
5	345.174,36 545.441,949	6	345.162,217 545.439,792	12.333

Punct început	X / Y	Punct sfârșit	X / Y	Lungime segment (** (m)
6	345.162,217 545.439,792	7	345.149,962 545.440,847	12.3
7	345.149,962 545.440,847	8	345.150,522 545.422,443	18.413
8	345.150,522 545.422,443	1	345.150,757 545.411,63	10.816

** Lungimile segmentelor sunt determinate în planul de proiecție Stereo 70 și sunt rotunjite la 1 milimetru.

*** Distanța dintre puncte este formată din segmente cumulate ce sunt mai mici decât valoarea 1 milimetru.

**DATE DESPRE IMOBILUL NR. 3300**

Oficiul de Cadastru și Publicitate Imobiliară ALBA
Biroul de Cadastru și Publicitate Imobiliară Campeni

A. Partea I. Descrierea imobilului

TEREN Extravilan

Adresa: Jud. Alba

Nr. Crt	Nr cadastral Nr. topografic	Suprafața* (mp)	Observații / Referințe
A1		700	Sector cadastral:38 Teren neimprejmuit; UP IX UA 81 B/1

B. Partea II. Proprietari și acte

Inscrieri privitoare la dreptul de proprietate și alte drepturi reale		Referințe
3300 / 12/03/2024		
Act Administrativ nr. 7079/432, din 04/03/1996 emis de CJSDPAT ALBA;		
B1	Intabulare, drept de PROPRIETATE, dobandit prin Reconstituire, cota actuala 1/1, cota initiala 1/1 1) SCROB N PETRU DEFUNCT:Da	A1
Act Administrativ nr. 1128, din 06/03/2024 emis de COMUNA VADU MOȚILOR;		
B2	Se noteaza posesia factica in favoarea lui Scrob Nicolae 1) SCROB NICOLAE	A1

C. Partea III. SARCINI .

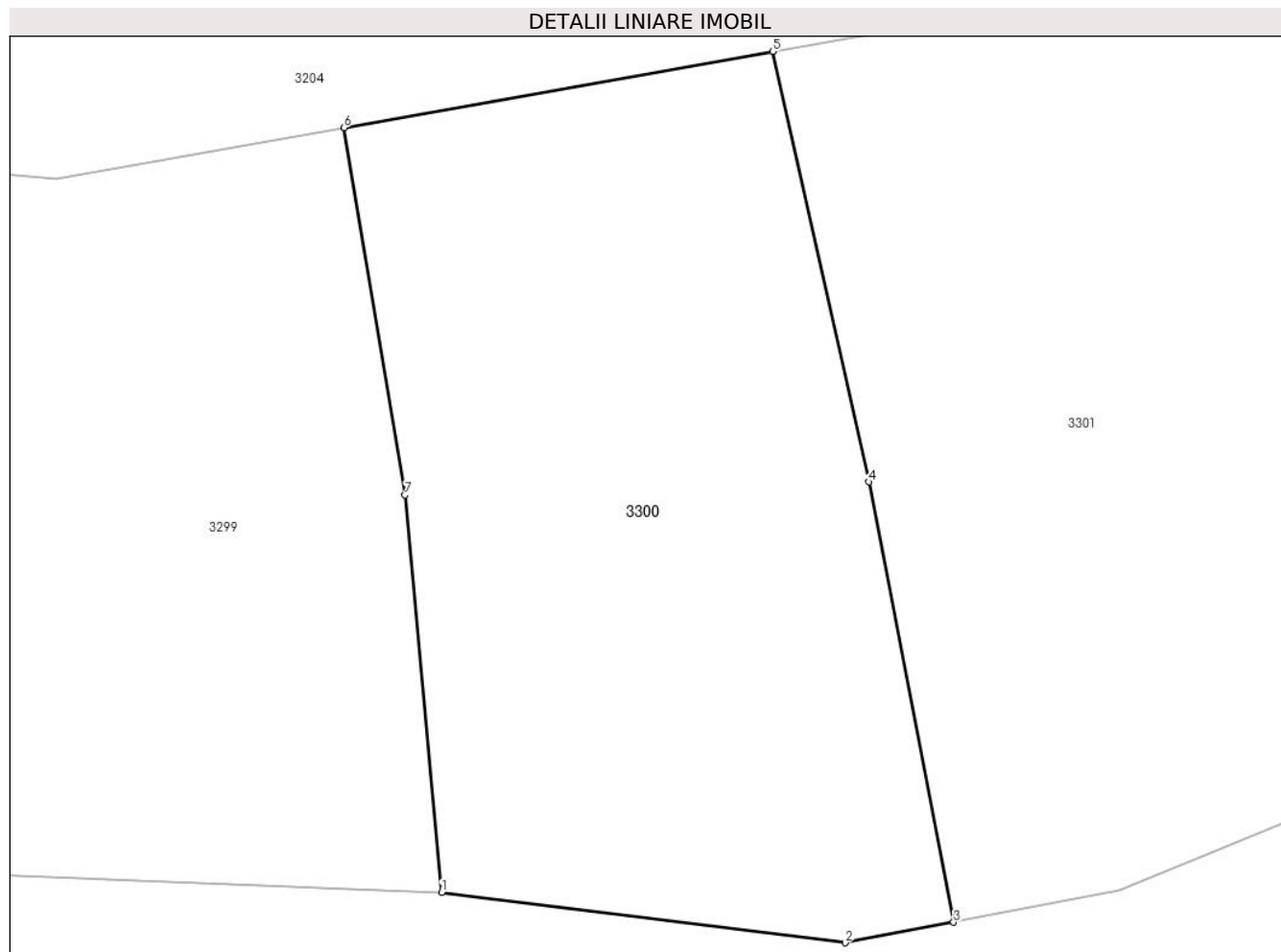
Inscrieri privind dezmembramintele dreptului de proprietate, drepturi reale de garanție și sarcini	Referințe
NU SUNT	

Anexa Nr. 1 La Partea I

Teren

Nr cadastral	Suprafața (mp)*	Observații / Referințe
	700	UP IX UA 81 B/1

* Suprafața este determinată în planul de proiecție Stereo 70.



Date referitoare la teren

Crt	Categorie folosință	Intravilan	Suprafața (mp)	Tarla	Parcelă	Nr. topo	Observații / Referințe
1	padure	NU	700	-	-	-	UP IX UA 81 B/1

Lungime Segmente

1) Valorile lungimilor segmentelor sunt obținute din proiecție în plan.

Punct început	X / Y	Punct sfârșit	X / Y	Lungime segment (** (m)
1	345.178,495 545.409,659	2	345.195,547 545.407,538	17.183
2	345.195,547 545.407,538	3	345.200,138 545.408,406	4.672
3	345.200,138 545.408,406	4	345.196,544 545.426,994	18.932
4	345.196,544 545.426,994	5	345.192,486 545.445,168	18.622
5	345.192,486 545.445,168	6	345.174,36 545.441,949	18.41

Punct început	X / Y	Punct sfârșit	X / Y	Lungime segment (** (m)
6	345.174,36 545.441,949	7	345.176,957 545.426,443	15.722
7	345.176,957 545.426,443	1	345.178,495 545.409,659	16.854

** Lungimile segmentelor sunt determinate în planul de proiecție Stereo 70 și sunt rotunjite la 1 milimetru.

*** Distanța dintre puncte este formată din segmente cumulate ce sunt mai mici decât valoarea 1 milimetru.

**DATE DESPRE IMOBILUL NR. 3301**

Oficiul de Cadastru și Publicitate Imobiliară ALBA
Biroul de Cadastru și Publicitate Imobiliară Campeni

A. Partea I. Descrierea imobilului

TEREN Extravilan

Adresa: Jud. Alba

Nr. Crt	Nr cadastral Nr. topografic	Suprafața* (mp)	Observații / Referințe
A1		3.000	Sector cadastral:38 Teren neimprejmuit; UP IX UA 81 B/4

B. Partea II. Proprietari și acte

Inscrieri privitoare la dreptul de proprietate și alte drepturi reale		Referințe
3301 / 12/03/2024		
Act Administrativ nr. 7079/432, din 04/03/1996 emis de CJSDPAT ALBA;		
B1	Intabulare, drept de PROPRIETATE, dobandit prin Reconstituire, cota actuala 1/1, cota initiala 1/1 1) SCROB N PETRU DEFUNCT:Da	A1
Act Administrativ nr. 1129, din 06/03/2024 emis de COMUNA VADU MOȚILOR;		
B2	Se noteaza posesia factica in favoarea lui Scrob Nicolae 1) SCROB NICOLAE	A1

C. Partea III. SARCINI .

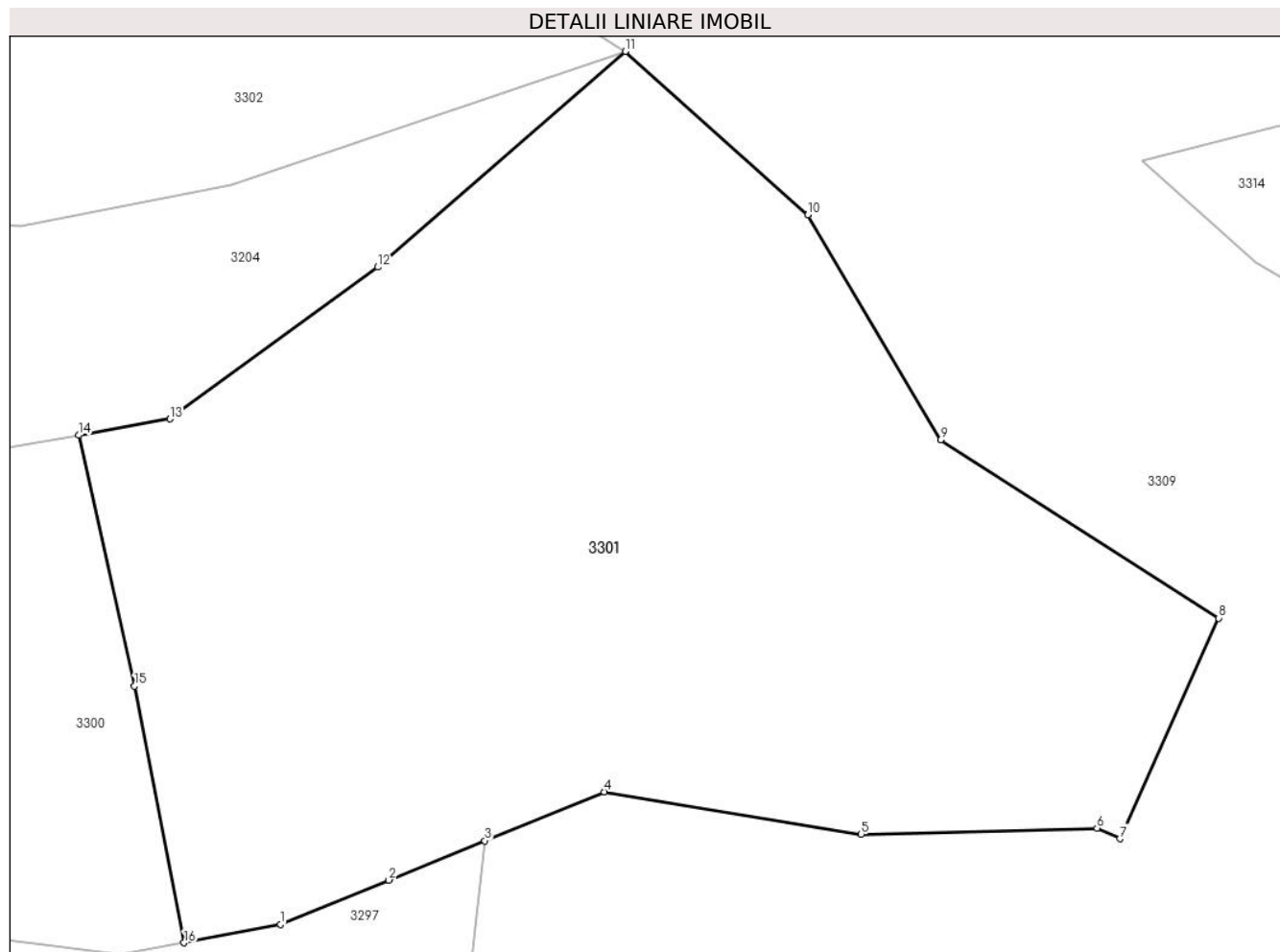
Inscrieri privind dezmembramintele dreptului de proprietate, drepturi reale de garanție și sarcini	Referințe
NU SUNT	

Anexa Nr. 1 La Partea I

Teren

Nr cadastral	Suprafața (mp)*	Observații / Referințe
	3.000	UP IX UA 81 B/4

* Suprafața este determinată în planul de proiecție Stereo 70.



Date referitoare la teren

Crt	Categorie folosință	Intravilan	Suprafața (mp)	Tarla	Parcelă	Nr. topo	Observații / Referințe
1	padure	NU	3.000	-	-	-	UP IX UA 81 B/4

Lungime Segmente

1) Valorile lungimilor segmentelor sunt obținute din proiecție în plan.

Punct început	X / Y	Punct sfârșit	X / Y	Lungime segment (** (m)
1	345.207,131 545.409,728	2	345.214,998 545.412,948	8.5
2	345.214,998 545.412,948	3	345.221,95 545.415,793	7.512
3	345.221,95 545.415,793	4	345.230,621 545.419,342	9.369
4	345.230,621 545.419,342	5	345.249,251 545.416,265	18.882
5	345.249,251 545.416,265	6	345.266,361 545.416,704	17.116

Punct început	X / Y	Punct sfârşit	X / Y	Lungime segment (** (m)
6	345.266,361 545.416,704	7	345.268,014 545.415,937	1.822
7	345.268,014 545.415,937	8	345.275,19 545.431,917	17.517
8	345.275,19 545.431,917	9	345.255,008 545.444,848	23.969
9	345.255,008 545.444,848	10	345.245,386 545.461,133	18.915
10	345.245,386 545.461,133	11	345.232,14 545.472,976	17.768
11	345.232,14 545.472,976	12	345.214,194 545.457,357	23.791
12	345.214,194 545.457,357	13	345.199,131 545.446,348	18.657
13	345.199,131 545.446,348	14	345.192,486 545.445,168	6.749
14	345.192,486 545.445,168	15	345.196,544 545.426,994	18.622
15	345.196,544 545.426,994	16	345.200,138 545.408,406	18.932
16	345.200,138 545.408,406	1	345.207,131 545.409,728	7.117

** Lungimile segmentelor sunt determinate în planul de proiecţie Stereo 70 şi sunt rotunjite la 1 milimetru.

*** Distanţa dintre puncte este formată din segmente cumulate ce sunt mai mici decât valoarea 1 milimetru.

**DATE DESPRE IMOBILUL NR. 3302**

Oficiul de Cadastru și Publicitate Imobiliară ALBA
Biroul de Cadastru și Publicitate Imobiliară Campeni

A. Partea I. Descrierea imobilului

TEREN Extravilan

Nr. CF vechi:672

Nr. topografic: 753/a, 754, 755, 756

Adresa: Jud. Alba

Nr. Crt	Nr cadastral Nr. topografic	Suprafața* (mp)	Observații / Referințe
A1		3.184	Sector cadastral:38 Teren neimprejmit; Parte din Cartea Funciara veche nr.672 Sacatura, cu nr. topografic vechi 753/a, 754, 755, 756. Configuratia imobilului stabilita conform identificarii in teren si a masuratorilor efectuate nu corespunde cu situatia tehnica a imobilului din cartea funciara veche, conform ordinul ANCP nr. 600/2023.

B. Partea II. Proprietari și acte

Inscrieri privitoare la dreptul de proprietate și alte drepturi reale		Referințe
3302 / 12/03/2024		
Act Normativ nr. 7, din 13/03/1996 emis de PARLAMENT;		
B1	Intabulare, drept de PROPRIETATE, dobandit prin Lege, cota actuala 1/1, cota initiala 1/1 1) NEIDENTIFICAT NEIDENTIFICAT	A1
Act Administrativ nr. 1130, din 06/03/2024 emis de COMUNA VADU MOȚILOR;		
B2	Se noteaza posesia factica in favoarea lui Bogdan Ioan 1) BOGDAN IOAN	A1

C. Partea III. SARCINI .

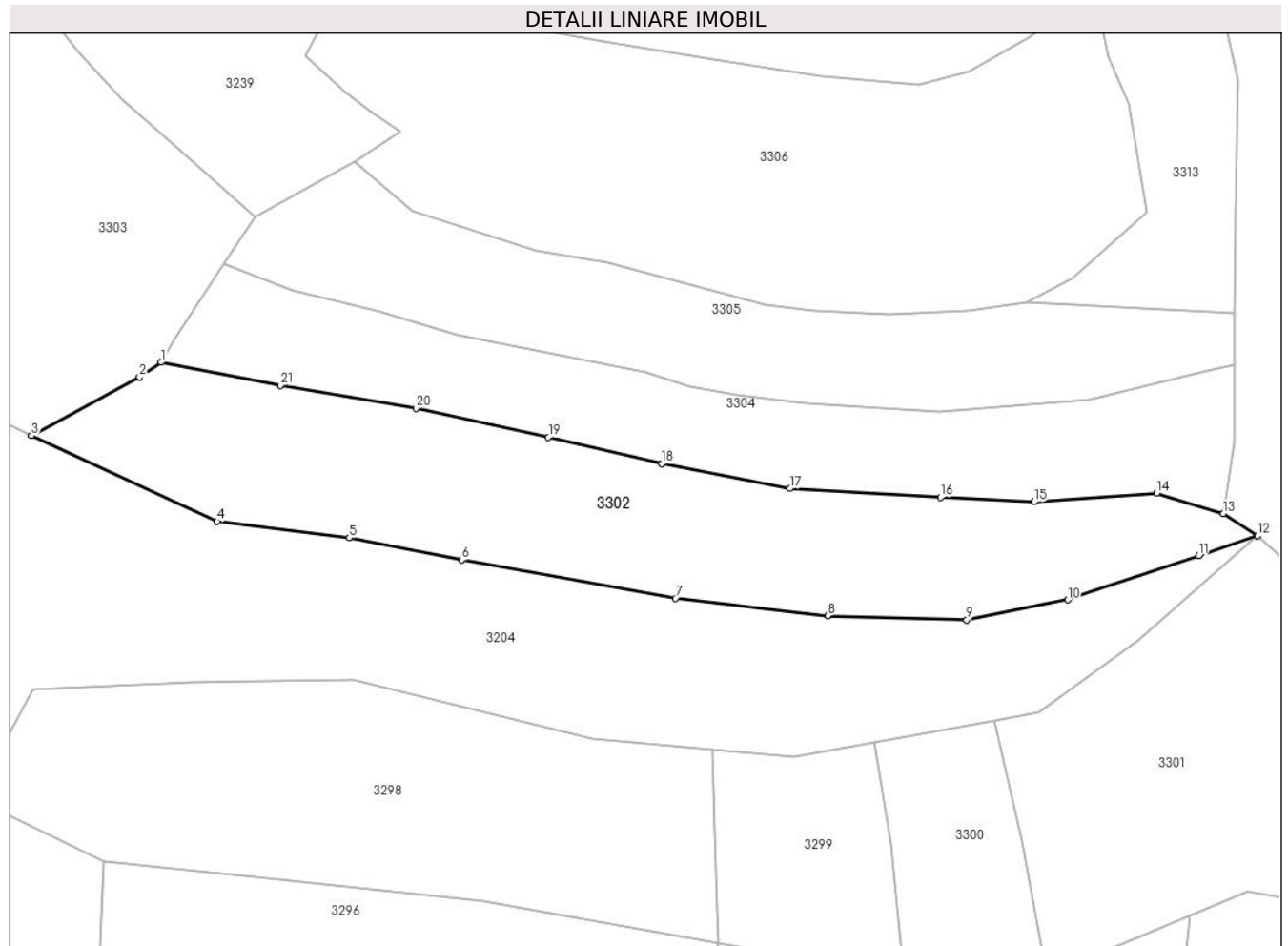
Inscrieri privind dezmembramintele dreptului de proprietate, drepturi reale de garanție și sarcini	Referințe
NU SUNT	

Anexa Nr. 1 La Partea I

Teren

Nr cadastral	Suprafața (mp)*	Observații / Referințe
	3.184	Parte din Cartea Funciara veche nr.672 Sacatura, cu nr. topografic vechi 753/a, 754, 755, 756. Configuratia imobilului stabilita conform identificarii in teren si a masuratorilor efectuate nu corespunde cu situatia tehnica a imobilului din cartea funciara veche, conform ordinul ANCPI nr. 600/2023.

* Suprafața este determinată în planul de proiecție Stereo 70.



Date referitoare la teren

Crt	Categorie folosință	Intravilan	Suprafața (mp)	Tarla	Parcelă	Nr. topo	Observații / Referințe
1	pasune	NU	3.184	-	-	-	

Lungime Segmente

1) Valorile lungimilor segmentelor sunt obținute din proiecție în plan.

Punct început	X / Y	Punct sfârșit	X / Y	Lungime segment (** (m)
1	345.066,832 545.499,119	2	345.063,595 545.496,869	3.942
3	345.047,26 545.488,076	4	345.075,245 545.475,178	30.814
5	345.095,181 545.472,661	6	345.112,117 545.469,36	17.255
7	345.144,347 545.463,585	8	345.167,324 545.460,981	23.124

Punct început	X / Y	Punct sfârșit	X / Y	Lungime segment (** (m)
2	345.063,595 545.496,869	3	345.047,26 545.488,076	18.551
4	345.075,245 545.475,178	5	345.095,181 545.472,661	20.094
6	345.112,117 545.469,36	7	345.144,347 545.463,585	32.743
8	345.167,324 545.460,981	9	345.188,288 545.460,323	20.974

Punct început	X / Y	Punct sfârșit	X / Y	Lungime segment (** (m)
9	345.188,288 545.460,323	10	345.203,527 545.463,342	15.535
11	345.223,261 545.469,986	12	345.232,14 545.472,976	9.369
13	345.226,985 545.476,317	14	345.216,939 545.479,397	10.508
15	345.198,453 545.478,112	16	345.184,332 545.478,792	14.137
17	345.161,683 545.480,112	18	345.142,324 545.483,855	19.718
19	345.125,205 545.487,85	20	345.105,255 545.492,209	20.421
21	345.084,793 545.495,636	1	345.066,832 545.499,119	18.296

Punct început	X / Y	Punct sfârșit	X / Y	Lungime segment (** (m)
10	345.203,527 545.463,342	11	345.223,261 545.469,986	20.822
12	345.232,14 545.472,976	13	345.226,985 545.476,317	6.143
14	345.216,939 545.479,397	15	345.198,453 545.478,112	18.531
16	345.184,332 545.478,792	17	345.161,683 545.480,112	22.687
18	345.142,324 545.483,855	19	345.125,205 545.487,85	17.579
20	345.105,255 545.492,209	21	345.084,793 545.495,636	20.747

** Lungimile segmentelor sunt determinate în planul de proiecție Stereo 70 și sunt rotunjite la 1 milimetru.

*** Distanța dintre puncte este formată din segmente cumulate ce sunt mai mici decât valoarea 1 milimetru.

**DATE DESPRE IMOBILUL NR. 3303**

Oficiul de Cadastru și Publicitate Imobiliară ALBA
Biroul de Cadastru și Publicitate Imobiliară Campeni

A. Partea I. Descrierea imobilului

Nr. CF vechi: 672, 901, 21
Nr. topografic: 753/a, 754, 755, 756, 770,
771, 757

TEREN Necunoscut

Adresa: Loc. Necsesti, Jud. Alba

Nr. Crt	Nr cadastral Nr. topografic	Suprafața* (mp)	Observații / Referințe
A1		5.197	Sector cadastral: 38 Teren neimprejmuit; Parte din Cartea Funciara veche nr. 672, 901, 21 Sacatura, cu nr. topografic vechi 753/a, 754, 755, 756, 770, 771, 757. Configuratia imobilului stabilita conform identificarii in teren si a masuratorilor efectuate nu corespunde cu situatia tehnica a imobilului din cartea funciara veche, conform ordinul ANCP nr. 600/2023.

B. Partea II. Proprietari și acte

Inscrieri privitoare la dreptul de proprietate și alte drepturi reale		Referințe
3303 / 12/03/2024		
Act Normativ nr. 7, din 13/03/1996 emis de PARLAMENT;		
B1	Intabulare, drept de PROPRIETATE, dobandit prin Lege, cota actuala 1/1, cota initiala 1/1 1) NEIDENTIFICAT NEIDENTIFICAT	A1
Act Administrativ nr. 1131, din 06/03/2024 emis de COMUNA VADU MOȚILOR;		
B2	Se noteaza posesia factica in favoarea lui Dobra Ruben 1) DOBRA RUBEN	A1

C. Partea III. SARCINI .

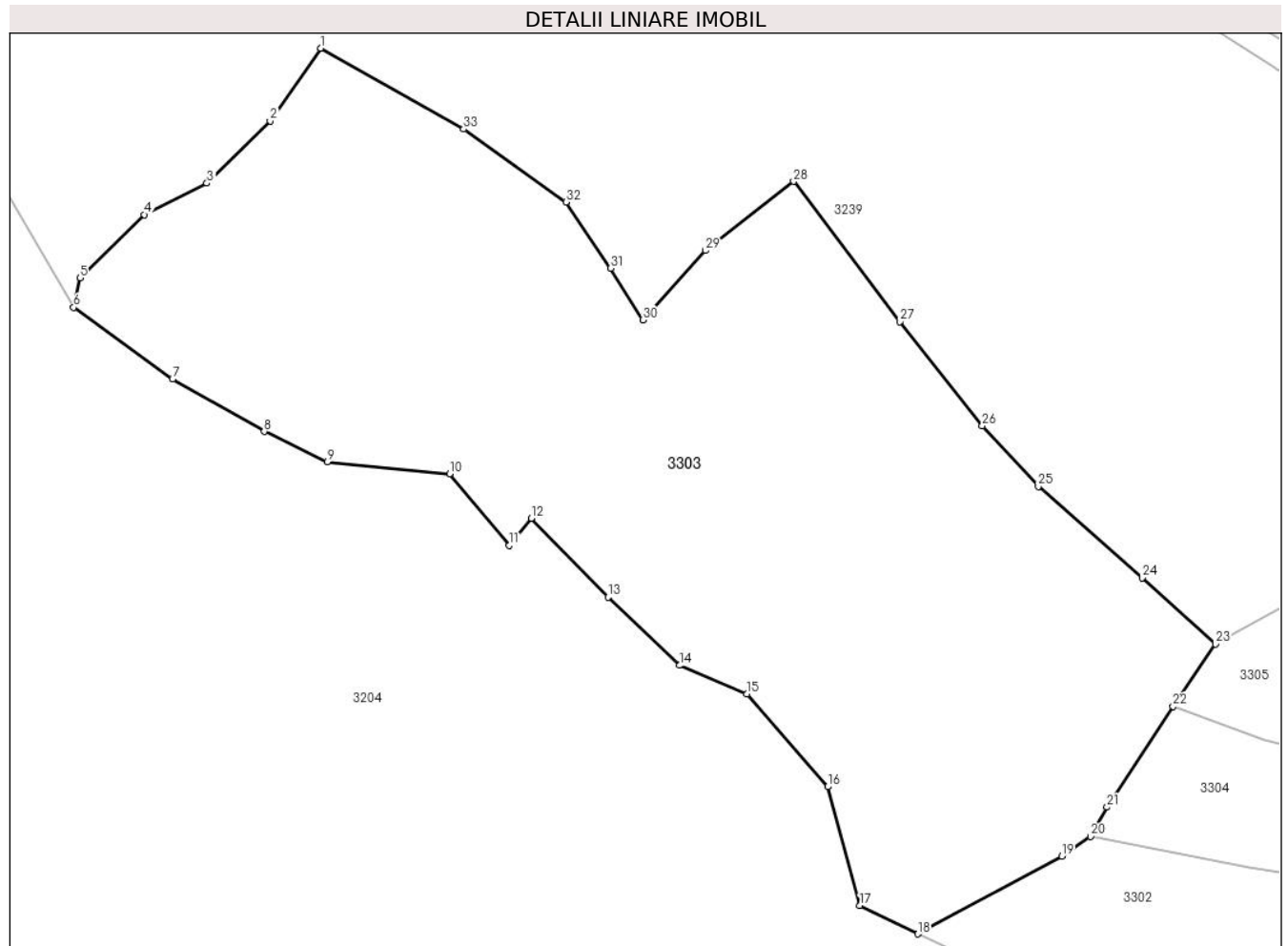
Inscrieri privind dezmembramintele dreptului de proprietate, drepturi reale de garanție și sarcini	Referințe
NU SUNT	

Anexa Nr. 1 La Partea I

Teren

Nr cadastral	Suprafața (mp)*	Observații / Referințe
	5.197	Parte din Cartea Funciara veche nr.672, 901, 21 Sacatura, cu nr. topografic vechi 753/a, 754, 755, 756, 770, 771, 757. Configuratia imobilului stabilita conform identificarii in teren si a masuratorilor efectuate nu corespunde cu situatia tehnica a imobilului din cartea funciara veche, conform ordinul ANCPi nr. 600/2023.

* Suprafața este determinată în planul de proiecție Stereo 70.



Date referitoare la teren

Crt	Categorie folosință	Intravilan	Suprafața (mp)	Tarla	Parcelă	Nr. topo	Observații / Referințe
1	pasune	DA	653	-	-	-	
2	pasune	NU	4.544	-	-	-	

Lungime Segmente

1) Valorile lungimilor segmentelor sunt obținute din proiecție în plan.

Punct început	X / Y	Punct sfârșit	X / Y	Lungime segment (** (m))
1	344.979,498 545.588,42	2	344.973,783 545.580,191	10.019
3	344.966,603 545.573,138	4	344.959,475 545.569,574	7.969
5	344.952,193 545.562,42	6	344.951,487 545.559,054	3.439

Punct început	X / Y	Punct sfârșit	X / Y	Lungime segment (** (m))
2	344.973,783 545.580,191	3	344.966,603 545.573,138	10.065
4	344.959,475 545.569,574	5	344.952,193 545.562,42	10.208
6	344.951,487 545.559,054	7	344.962,692 545.550,93	13.84

Punct început	X / Y	Punct sfârșit	X / Y	Lungime segment (** (m))
7	344.962,692 545.550,93	8	344.973,094 545.544,998	11.975
9	344.980,255 545.541,567	10	344.994,128 545.540,219	13.938
11	345.000,925 545.532,114	12	345.003,413 545.535,182	3.95
13	345.012,117 545.526,23	14	345.020,204 545.518,503	11.185
15	345.027,862 545.515,273	16	345.037,017 545.504,758	13.942
17	345.040,676 545.491,29	18	345.047,26 545.488,076	7.327
19	345.063,595 545.496,869	20	345.066,832 545.499,119	3.942
21	345.068,726 545.502,437	22	345.076,214 545.513,864	13.662
23	345.081,003 545.520,914	24	345.072,693 545.528,424	11.201
25	345.060,912 545.538,764	26	345.054,565 545.545,666	9.377
27	345.045,205 545.557,452	28	345.033,169 545.573,342	19.934
29	345.023,148 545.565,492	30	345.016,054 545.557,65	10.575
31	345.012,392 545.563,487	32	345.007,33 545.570,989	9.05
33	344.995,738 545.579,252	1	344.979,498 545.588,42	18.649

Punct început	X / Y	Punct sfârșit	X / Y	Lungime segment (** (m))
8	344.973,094 545.544,998	9	344.980,255 545.541,567	7.941
10	344.994,128 545.540,219	11	345.000,925 545.532,114	10.578
12	345.003,413 545.535,182	13	345.012,117 545.526,23	12.486
14	345.020,204 545.518,503	15	345.027,862 545.515,273	8.311
16	345.037,017 545.504,758	17	345.040,676 545.491,29	13.956
18	345.047,26 545.488,076	19	345.063,595 545.496,869	18.551
20	345.066,832 545.499,119	21	345.068,726 545.502,437	3.821
22	345.076,214 545.513,864	23	345.081,003 545.520,914	8.523
24	345.072,693 545.528,424	25	345.060,912 545.538,764	15.675
26	345.054,565 545.545,666	27	345.045,205 545.557,452	15.051
28	345.033,169 545.573,342	29	345.023,148 545.565,492	12.73
30	345.016,054 545.557,65	31	345.012,392 545.563,487	6.891
32	345.007,33 545.570,989	33	344.995,738 545.579,252	14.236

** Lungimile segmentelor sunt determinate în planul de proiecție Stereo 70 și sunt rotunjite la 1 milimetru.

*** Distanța dintre puncte este formată din segmente cumulate ce sunt mai mici decât valoarea 1 milimetru.

**DATE DESPRE IMOBILUL NR. 3304**

Oficiul de Cadastru și Publicitate Imobiliară ALBA
Biroul de Cadastru și Publicitate Imobiliară Campeni

A. Partea I. Descrierea imobilului

TEREN Extravilan

Nr. CF vechi:672

Nr. topografic: 753/a, 754, 755, 756

Adresa: Jud. Alba

Nr. Crt	Nr cadastral Nr. topografic	Suprafața* (mp)	Observații / Referințe
A1		2.215	Sector cadastral:38 Teren neimprejmit; Parte din Cartea Funciara veche nr.672 Sacatura, cu nr. topografic vechi 753/a, 754, 755, 756. Configuratia imobilului stabilita conform identificarii in teren si a masuratorilor efectuate nu corespunde cu situatia tehnica a imobilului din cartea funciara veche, conform ordinul ANCP nr. 600/2023.

B. Partea II. Proprietari și acte

Inscrieri privitoare la dreptul de proprietate și alte drepturi reale		Referințe
3304 / 12/03/2024		
Act Normativ nr. 7, din 13/03/1996 emis de PARLAMENT;		
B1	Intabulare, drept de PROPRIETATE, dobandit prin Lege, cota actuala 1/1, cota initiala 1/1 1) NEIDENTIFICAT NEIDENTIFICAT	A1
Act Administrativ nr. 1132, din 06/03/2024 emis de COMUNA VADU MOȚILOR;		
B2	Se noteaza posesia factica in favoarea lui Scrob Marius-Nicolae 1) SCROB MARIUS-NICOLAE	A1

C. Partea III. SARCINI .

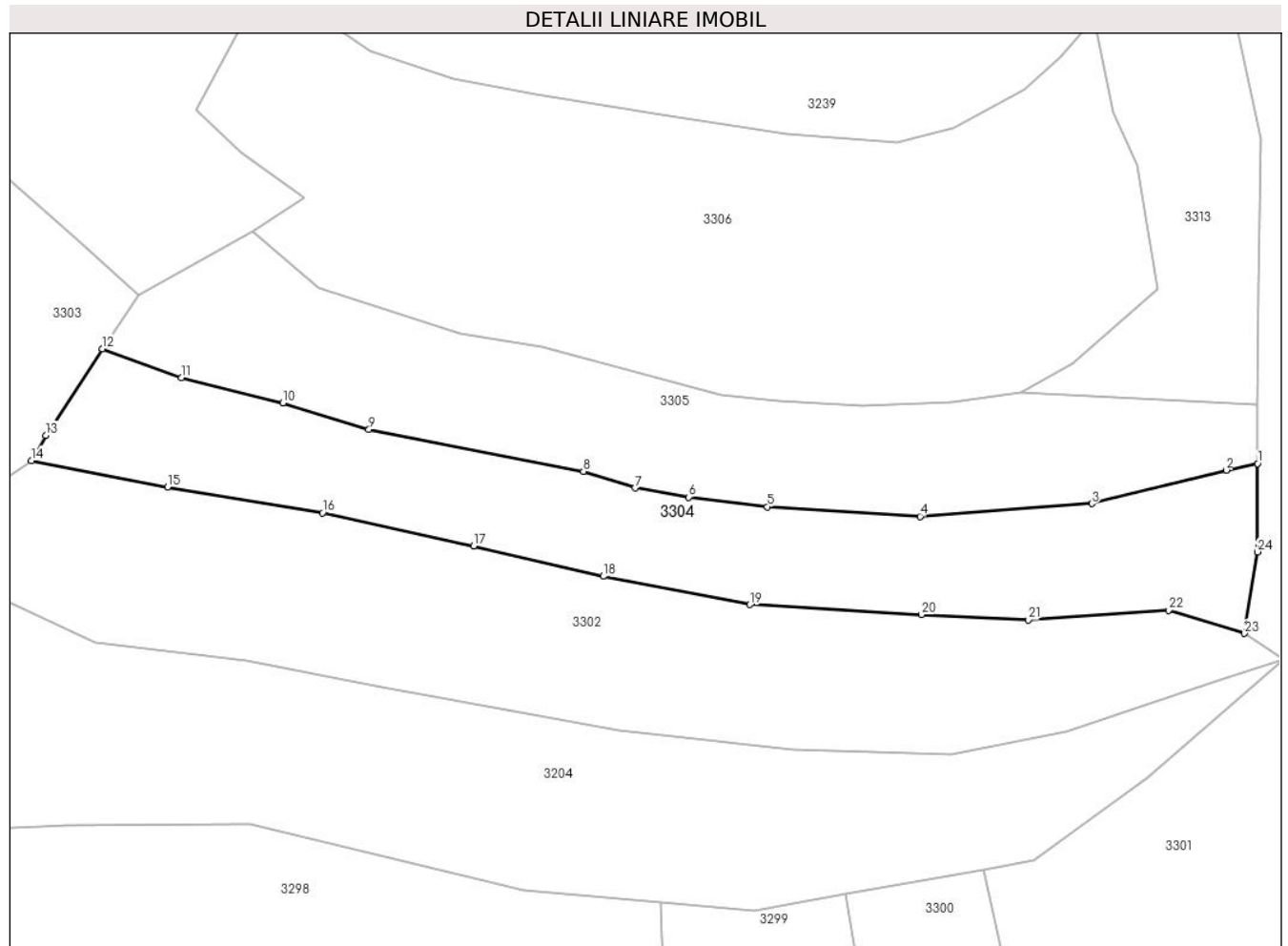
Inscrieri privind dezmembramintele dreptului de proprietate, drepturi reale de garanție și sarcini	Referințe
NU SUNT	

Anexa Nr. 1 La Partea I

Teren

Nr cadastral	Suprafața (mp)*	Observații / Referințe
	2.215	Parte din Cartea Funciara veche nr.672 Sacatura, cu nr. topografic vechi 753/a, 754, 755, 756. Configuratia imobilului stabilita conform identificarii in teren si a masuratorilor efectuate nu corespunde cu situatia tehnica a imobilului din cartea funciara veche, conform ordinul ANCPI nr. 600/2023.

* Suprafața este determinată în planul de proiecție Stereo 70.



Date referitoare la teren

Crt	Categorie folosință	Intra vilan	Suprafața (mp)	Tarla	Parcelă	Nr. topo	Observații / Referințe
1	pasune	NU	2.215	-	-	-	

Lungime Segmente

1) Valorile lungimilor segmentelor sunt obținute din proiecție în plan.

Punct început	X / Y	Punct sfârșit	X / Y	Lungime segment (** (m)
1	345.228,682 545.498,712	2	345.224,563 545.497,857	4.207
3	345.206,836 545.493,439	4	345.184,153 545.491,751	22.746
5	345.163,998 545.493,027	6	345.153,609 545.494,285	10.465
7	345.146,511 545.495,505	8	345.139,703 545.497,701	7.153

Punct început	X / Y	Punct sfârșit	X / Y	Lungime segment (** (m)
2	345.224,563 545.497,857	3	345.206,836 545.493,439	18.269
4	345.184,153 545.491,751	5	345.163,998 545.493,027	20.195
6	345.153,609 545.494,285	7	345.146,511 545.495,505	7.202
8	345.139,703 545.497,701	9	345.111,382 545.503,231	28.856

Punct început	X / Y	Punct sfârșit	X / Y	Lungime segment (** (m)
9	345.111,382 545.503,231	10	345.100,03 545.506,695	11.869
11	345.086,633 545.510,032	12	345.076,214 545.513,864	11.101
13	345.068,726 545.502,437	14	345.066,832 545.499,119	3.821
15	345.084,793 545.495,636	16	345.105,255 545.492,209	20.747
17	345.125,205 545.487,85	18	345.142,324 545.483,855	17.579
19	345.161,683 545.480,112	20	345.184,332 545.478,792	22.687
21	345.198,453 545.478,112	22	345.216,939 545.479,397	18.531
23	345.226,985 545.476,317	24	345.228,701 545.487,077	10.896

Punct început	X / Y	Punct sfârșit	X / Y	Lungime segment (** (m)
10	345.100,03 545.506,695	11	345.086,633 545.510,032	13.806
12	345.076,214 545.513,864	13	345.068,726 545.502,437	13.662
14	345.066,832 545.499,119	15	345.084,793 545.495,636	18.296
16	345.105,255 545.492,209	17	345.125,205 545.487,85	20.421
18	345.142,324 545.483,855	19	345.161,683 545.480,112	19.718
20	345.184,332 545.478,792	21	345.198,453 545.478,112	14.137
22	345.216,939 545.479,397	23	345.226,985 545.476,317	10.508
24	345.228,701 545.487,077	1	345.228,682 545.498,712	11.635

** Lungimile segmentelor sunt determinate în planul de proiecție Stereo 70 și sunt rotunjite la 1 milimetru.

*** Distanța dintre puncte este formată din segmente cumulate ce sunt mai mici decât valoarea 1 milimetru.

**DATE DESPRE IMOBILUL NR. 3305**

Oficiul de Cadastru și Publicitate Imobiliară ALBA
Biroul de Cadastru și Publicitate Imobiliară Campeni

A. Partea I. Descrierea imobilului

TEREN Extravilan

Nr. CF vechi:672

Nr. topografic: 753/a, 754, 755, 756

Adresa: Jud. Alba

Nr. Crt	Nr cadastral Nr. topografic	Suprafața* (mp)	Observații / Referințe
A1		2.184	Sector cadastral:38 Teren neimprejmuit; Parte din Cartea Funciara veche nr.672 Sacatura, cu nr. topografic vechi 753/a, 754, 755, 756. Configuratia imobilului stabilita conform identificarii in teren si a masuratorilor efectuate nu corespunde cu situatia tehnica a imobilului din cartea funciara veche, conform ordinul ANCP nr. 600/2023.

B. Partea II. Proprietari și acte

Inscrieri privitoare la dreptul de proprietate și alte drepturi reale		Referințe
3305 / 12/03/2024		
Act Normativ nr. 7, din 13/03/1996 emis de PARLAMENT;		
B1	Intabulare, drept de PROPRIETATE, dobandit prin Lege, cota actuala 1/1, cota initiala 1/1 1) NEIDENTIFICAT NEIDENTIFICAT	A1
Act Administrativ nr. 1133, din 06/03/2024 emis de COMUNA VADU MOȚILOR;		
B2	Se noteaza posesia factica in favoarea lui Bogdan Ioan 1) BOGDAN IOAN	A1

C. Partea III. SARCINI .

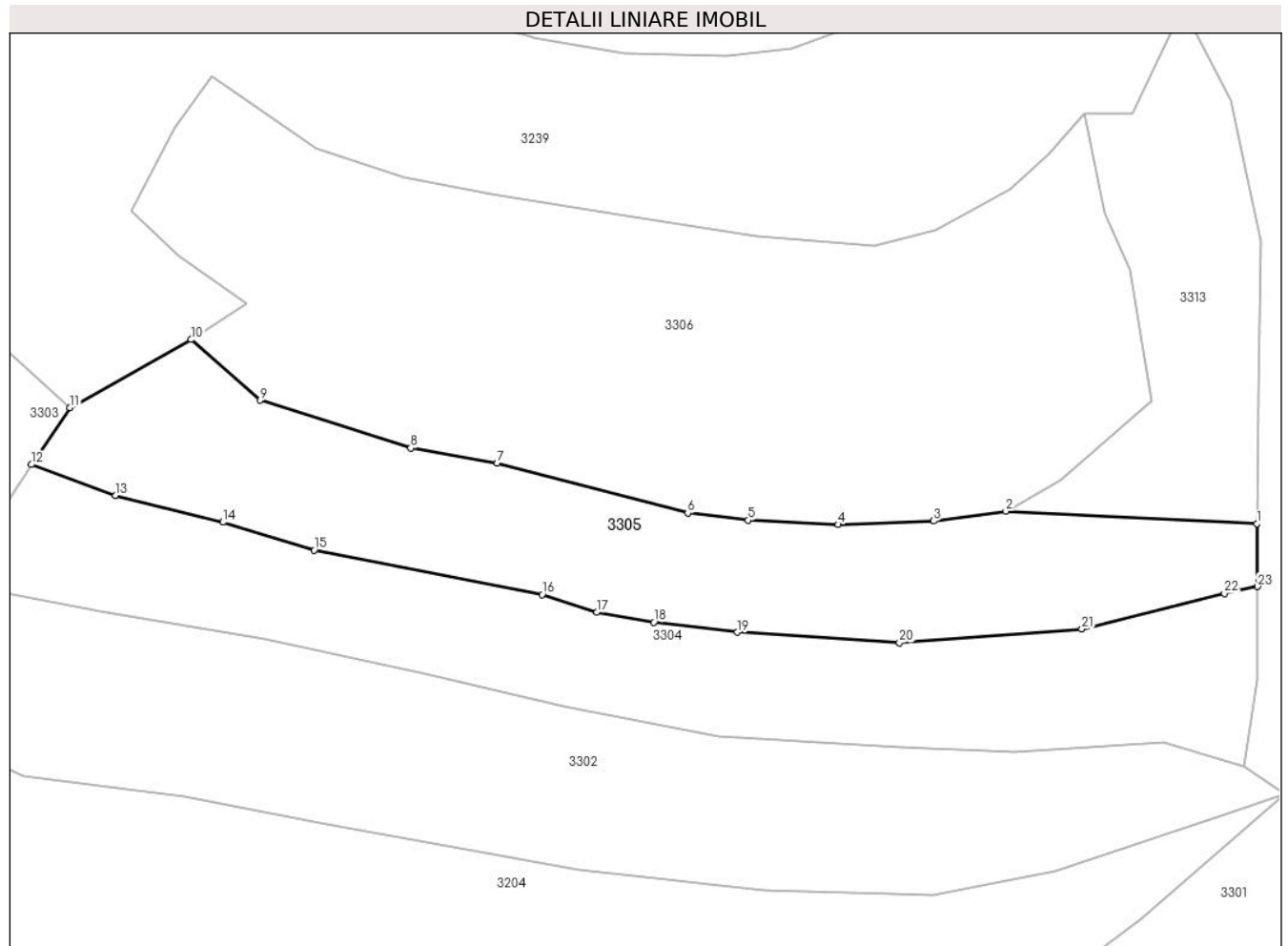
Inscrieri privind dezmembramintele dreptului de proprietate, drepturi reale de garanție și sarcini	Referințe
NU SUNT	

Anexa Nr. 1 La Partea I

Teren

Nr cadastral	Suprafața (mp)*	Observații / Referințe
	2.184	Parte din Cartea Funciara veche nr.672 Sacatura, cu nr. topografic vechi 753/a, 754, 755, 756. Configuratia imobilului stabilita conform identificarii in teren si a masuratorilor efectuate nu corespunde cu situatia tehnica a imobilului din cartea funciara veche, conform ordinul ANCPI nr. 600/2023.

* Suprafața este determinată in planul de proiecție Stereo 70.



Date referitoare la teren

Crt	Categorie folosință	Intravilan	Suprafața (mp)	Tarla	Parcelă	Nr. topo	Observații / Referințe
1	pasune	NU	2.184	-	-	-	

Lungime Segmente

1) Valorile lungimilor segmentelor sunt obținute din proiecție în plan.

Punct început	X / Y	Punct sfârșit	X / Y	Lungime segment (** (m)
1	345.228,589 545.506,49	2	345.197,395 545.508,062	31.234
3	345.188,397 545.506,847	4	345.176,544 545.506,415	11.861
5	345.165,356 545.506,932	6	345.157,827 545.507,839	7.583
7	345.134,152 545.514,042	8	345.123,372 545.515,922	10.943

Punct început	X / Y	Punct sfârșit	X / Y	Lungime segment (** (m)
2	345.197,395 545.508,062	3	345.188,397 545.506,847	9.08
4	345.176,544 545.506,415	5	345.165,356 545.506,932	11.2
6	345.157,827 545.507,839	7	345.134,152 545.514,042	24.474
8	345.123,372 545.515,922	9	345.104,679 545.521,859	19.613

Punct început	X / Y	Punct sfârșit	X / Y	Lungime segment (** (m)
9	345.104,679 545.521,859	10	345.096,066 545.529,38	11.435
11	345.081,003 545.520,914	12	345.076,214 545.513,864	8.523
13	345.086,633 545.510,032	14	345.100,03 545.506,695	13.806
15	345.111,382 545.503,231	16	345.139,703 545.497,701	28.856
17	345.146,511 545.495,505	18	345.153,609 545.494,285	7.202
19	345.163,998 545.493,027	20	345.184,153 545.491,751	20.195
21	345.206,836 545.493,439	22	345.224,563 545.497,857	18.269
23	345.228,682 545.498,712	1	345.228,589 545.506,49	7.779

Punct început	X / Y	Punct sfârșit	X / Y	Lungime segment (** (m)
10	345.096,066 545.529,38	11	345.081,003 545.520,914	17.279
12	345.076,214 545.513,864	13	345.086,633 545.510,032	11.101
14	345.100,03 545.506,695	15	345.111,382 545.503,231	11.869
16	345.139,703 545.497,701	17	345.146,511 545.495,505	7.153
18	345.153,609 545.494,285	19	345.163,998 545.493,027	10.465
20	345.184,153 545.491,751	21	345.206,836 545.493,439	22.746
22	345.224,563 545.497,857	23	345.228,682 545.498,712	4.207

** Lungimile segmentelor sunt determinate în planul de proiecție Stereo 70 și sunt rotunjite la 1 milimetru.

*** Distanța dintre puncte este formată din segmente cumulate ce sunt mai mici decât valoarea 1 milimetru.

**DATE DESPRE IMOBILUL NR. 3306**

Oficiul de Cadastru și Publicitate Imobiliară ALBA
Biroul de Cadastru și Publicitate Imobiliară Campeni

A. Partea I. Descrierea imobilului

TEREN Extravilan

Nr. CF vechi:107
Nr. topografic:759

Adresa: Jud. Alba

Nr. Crt	Nr cadastral Nr. topografic	Suprafața* (mp)	Observații / Referințe
A1		4.159	Sector cadastral:38 Teren neimprejmit; Parte din Cartea Funciara veche nr.107 Sacatura, cu nr. topografic vechi 759. Configuratia imobilului stabilita conform identificarii in teren si a masuratorilor efectuate nu corespunde cu situatia tehnica a imobilului din cartea funciara veche, conform ordinul ANCP nr. 600/2023.

B. Partea II. Proprietari și acte

Inscrieri privitoare la dreptul de proprietate și alte drepturi reale		Referințe
3306 / 12/03/2024		
Act Normativ nr. 7, din 13/03/1996 emis de PARLAMENT;		
B1	Intabulare, drept de PROPRIETATE, dobandit prin Lege, cota actuala 1/1, cota initiala 1/1 1) NEIDENTIFICAT NEIDENTIFICAT	A1
Act Administrativ nr. 1134, din 06/03/2024 emis de COMUNA VADU MOȚILOR;		
B2	Se noteaza posesia factica in favoarea lui Dobra Ruben 1) DOBRA RUBEN	A1

C. Partea III. SARCINI .

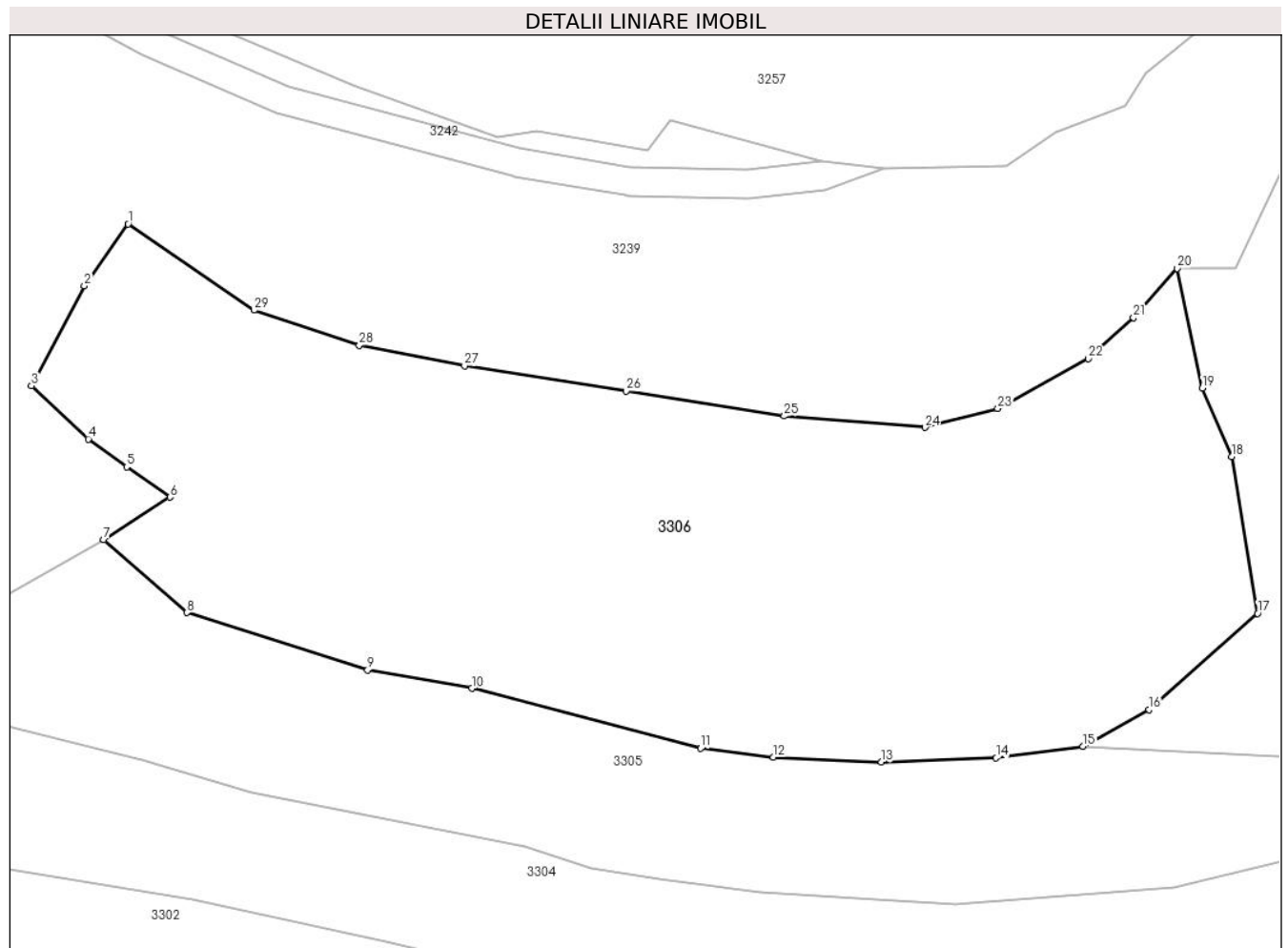
Inscrieri privind dezmembramintele dreptului de proprietate, drepturi reale de garanție și sarcini	Referințe
NU SUNT	

Anexa Nr. 1 La Partea I

Teren

Nr cadastral	Suprafața (mp)*	Observații / Referințe
	4.159	Parte din Cartea Funciara veche nr.107 Sacatura, cu nr. topografic vechi 759. Configuratia imobilului stabilita conform identificarii in teren si a masuratorilor efectuate nu corespunde cu situatia tehnica a imobilului din cartea funciara veche, conform ordinul ANCPi nr. 600/2023.

* Suprafața este determinată în planul de proiecție Stereo 70.



Date referitoare la teren

Crt	Categorie folosință	Intravilan	Suprafața (mp)	Tarla	Parcelă	Nr. topo	Observații / Referințe
1	pasune	NU	4.159	-	-	-	

Lungime Segmente

1) Valorile lungimilor segmentelor sunt obținute din proiecție în plan.

Punct început	X / Y	Punct sfârșit	X / Y	Lungime segment (** (m)
1	345.098,578 545.562,022	2	345.094,05 545.555,642	7.824
3	345.088,584 545.545,305	4	345.094,471 545.539,809	8.054
5	345.098,429 545.536,926	6	345.102,918 545.533,799	5.471
7	345.096,066 545.529,38	8	345.104,679 545.521,859	11.435

Punct început	X / Y	Punct sfârșit	X / Y	Lungime segment (** (m)
2	345.094,05 545.555,642	3	345.088,584 545.545,305	11.693
4	345.094,471 545.539,809	5	345.098,429 545.536,926	4.897
6	345.102,918 545.533,799	7	345.096,066 545.529,38	8.153
8	345.104,679 545.521,859	9	345.123,372 545.515,922	19.613

Punct început	X / Y	Punct sfârșit	X / Y	Lungime segment (** (m)
9	345.123,372 545.515,922	10	345.134,152 545.514,042	10.943
11	345.157,827 545.507,839	12	345.165,356 545.506,932	7.583
13	345.176,544 545.506,415	14	345.188,397 545.506,847	11.861
15	345.197,395 545.508,062	16	345.204,236 545.511,843	7.816
17	345.215,45 545.521,794	18	345.212,787 545.537,991	16.414
19	345.209,724 545.545,048	20	345.207,141 545.557,424	12.643
21	345.202,616 545.552,351	22	345.197,955 545.548,103	6.306
23	345.188,573 545.542,946	24	345.181,05 545.540,996	7.772
25	345.166,466 545.542,171	26	345.150,112 545.544,739	16.554
27	345.133,393 545.547,375	28	345.122,515 545.549,489	11.082
29	345.111,608 545.553,122	1	345.098,578 545.562,022	15.779

Punct început	X / Y	Punct sfârșit	X / Y	Lungime segment (** (m)
10	345.134,152 545.514,042	11	345.157,827 545.507,839	24.474
12	345.165,356 545.506,932	13	345.176,544 545.506,415	11.2
14	345.188,397 545.506,847	15	345.197,395 545.508,062	9.08
16	345.204,236 545.511,843	17	345.215,45 545.521,794	14.993
18	345.212,787 545.537,991	19	345.209,724 545.545,048	7.693
20	345.207,141 545.557,424	21	345.202,616 545.552,351	6.798
22	345.197,955 545.548,103	23	345.188,573 545.542,946	10.706
24	345.181,05 545.540,996	25	345.166,466 545.542,171	14.631
26	345.150,112 545.544,739	27	345.133,393 545.547,375	16.926
28	345.122,515 545.549,489	29	345.111,608 545.553,122	11.496

** Lungimile segmentelor sunt determinate în planul de proiecție Stereo 70 și sunt rotunjite la 1 milimetru.

*** Distanța dintre puncte este formată din segmente cumulate ce sunt mai mici decât valoarea 1 milimetru.

**DATE DESPRE IMOBILUL NR. 3307**

Oficiul de Cadastru și Publicitate Imobiliară ALBA
Biroul de Cadastru și Publicitate Imobiliară Campeni

A. Partea I. Descrierea imobilului

Nr. CF vechi: 753, 901, 1503
Nr. topografic: 760/1, 760/2, 770, 771, 763,
774, 775, 776, 806

TEREN Extravilan

Adresa: Jud. Alba

Nr. Crt	Nr cadastral Nr. topografic	Suprafața* (mp)	Observații / Referințe
A1		330	Sector cadastral: 38 Teren neimprejmuit; Parte din Cartea Funciara veche nr. 753, 901, 1503 Sacatura, cu nr. topografic vechi 760/1, 760/2, 770, 771, 763, 774, 775, 776, 806. Configuratia imobilului stabilita conform identificarii in teren si a masuratorilor efectuate nu corespunde cu situatia tehnica a imobilului din cartea funciara veche, conform ordinul ANCP nr. 600/2023.

B. Partea II. Proprietari și acte

Inscrieri privitoare la dreptul de proprietate și alte drepturi reale	Referințe
3307 / 12/03/2024	
Act Normativ nr. 7, din 13/03/1996 emis de PARLAMENT;	
B1	A1
Intabulare, drept de PROPRIETATE, dobandit prin Lege, cota actuala 1/1, cota initiala 1/1 1) NEIDENTIFICAT NEIDENTIFICAT	
Act Administrativ nr. 1135, din 06/03/2024 emis de COMUNA VADU MOȘILOR;	
B2	A1
Se noteaza posesia factica in favoarea lui Scrob Marius-Nicolae 1) SCROB MARIUS-NICOLAE	

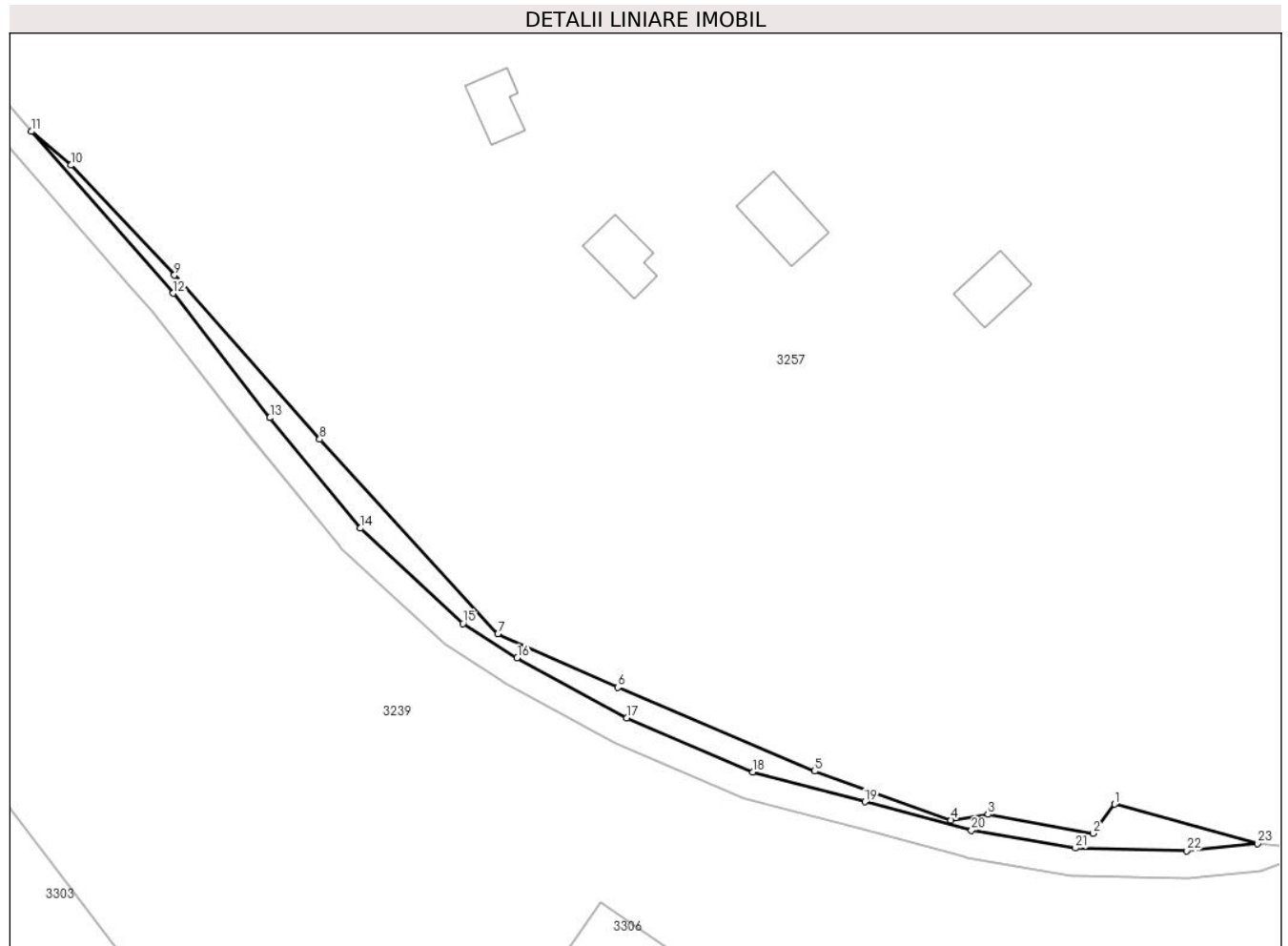
C. Partea III. SARCINI .

Inscrieri privind dezmembramintele dreptului de proprietate, drepturi reale de garanție și sarcini	Referințe
NU SUNT	

Anexa Nr. 1 La Partea I**Teren**

Nr cadastral	Suprafața (mp)*	Observații / Referințe
	330	Parte din Cartea Funciara veche nr.753, 901, 1503 Sacatura, cu nr. topografic vechi 760/1, 760/2, 770, 771, 763, 774, 775, 776, 806. Configuratia imobilului stabilita conform identificarii in teren si a masuratorilor efectuate nu corespunde cu situatia tehnica a imobilului din cartea funciara veche, conform ordinul ANCPi nr. 600/2023.

* Suprafața este determinată în planul de proiecție Stereo 70.

**Date referitoare la teren**

Crt	Categorie folosință	Intra vilan	Suprafața (mp)	Tarla	Parcelă	Nr. topo	Observații / Referințe
1	pașune	NU	330	-	-	-	

Lungime Segmente

1) Valorile lungimilor segmentelor sunt obținute din proiecție în plan.

Punct început	X / Y	Punct sfârșit	X / Y	Lungime segment (** (m)
1	345.154,742 545.572,746	2	345.152,365 545.569,566	3.97
3	345.140,873 545.571,626	4	345.136,845 545.571,013	4.074
5	345.121,891 545.576,365	6	345.100,363 545.585,499	23.386
7	345.087,277 545.591,329	8	345.067,789 545.612,597	28.846

Punct început	X / Y	Punct sfârșit	X / Y	Lungime segment (** (m)
2	345.152,365 545.569,566	3	345.140,873 545.571,626	11.675
4	345.136,845 545.571,013	5	345.121,891 545.576,365	15.883
6	345.100,363 545.585,499	7	345.087,277 545.591,329	14.326
8	345.067,789 545.612,597	9	345.051,898 545.630,539	23.967

Punct început	X / Y	Punct sfârșit	X / Y	Lungime segment (** (m)
9	345.051,898 545.630,539	10	345.040,559 545.642,542	16.512
11	345.036,251 545.646,237	12	345.051,753 545.628,568	23.505
13	345.062,34 545.614,963	14	345.072,245 545.602,895	15.612
15	345.083,459 545.592,478	16	345.089,379 545.588,721	7.012
17	345.101,39 545.582,175	18	345.115,165 545.576,255	14.993
19	345.127,404 545.573,011	20	345.139,073 545.569,88	12.082
21	345.150,457 545.567,945	22	345.162,582 545.567,66	12.128
23	345.170,361 545.568,467	1	345.154,742 545.572,746	16.195

Punct început	X / Y	Punct sfârșit	X / Y	Lungime segment (** (m)
10	345.040,559 545.642,542	11	345.036,251 545.646,237	5.676
12	345.051,753 545.628,568	13	345.062,34 545.614,963	17.239
14	345.072,245 545.602,895	15	345.083,459 545.592,478	15.306
16	345.089,379 545.588,721	17	345.101,39 545.582,175	13.679
18	345.115,165 545.576,255	19	345.127,404 545.573,011	12.662
20	345.139,073 545.569,88	21	345.150,457 545.567,945	11.547
22	345.162,582 545.567,66	23	345.170,361 545.568,467	7.821

** Lungimile segmentelor sunt determinate în planul de proiecție Stereo 70 și sunt rotunjite la 1 milimetru.

*** Distanța dintre puncte este formată din segmente cumulate ce sunt mai mici decât valoarea 1 milimetru.

**DATE DESPRE IMOBILUL NR. 3308**

Oficiul de Cadastru și Publicitate Imobiliară ALBA
Biroul de Cadastru și Publicitate Imobiliară Campeni

A. Partea I. Descrierea imobilului

TEREN Extravilan

Adresa: Jud. Alba

Nr. Crt	Nr cadastral Nr. topografic	Suprafața* (mp)	Observații / Referințe
A1		600	Sector cadastral:38 Teren neimprejmuit; UP IX UA 81 B/2

B. Partea II. Proprietari și acte

Inscrieri privitoare la dreptul de proprietate și alte drepturi reale		Referințe
3308 / 12/03/2024		
Act Normativ nr. 7, din 13/03/1996 emis de PARLAMENT;		
B1	Intabulare, drept de PROPRIETATE, dobandit prin Lege, cota actuala 1/1, cota initiala 1/1 1) NEIDENTIFICAT NEIDENTIFICAT	A1
Act Administrativ nr. 1136, din 06/03/2024 emis de COMUNA VADU MOȚILOR;		
B2	Se noteaza posesia factica in favoarea lui Scrob Marius- Nicolae 1) SCROB MARIUS-NICOLAE	A1

C. Partea III. SARCINI .

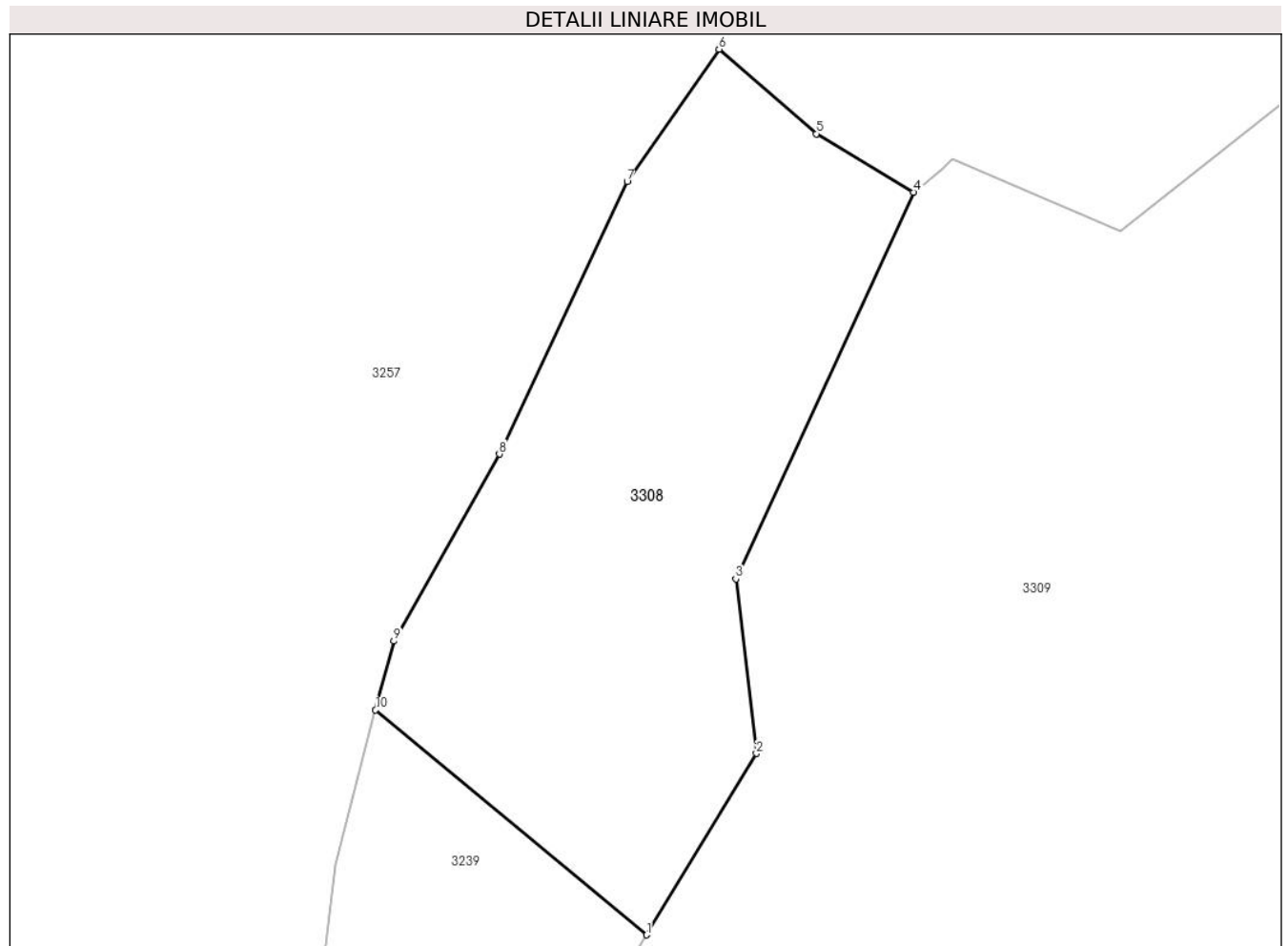
Inscrieri privind dezmembramintele dreptului de proprietate, drepturi reale de garanție și sarcini	Referințe
NU SUNT	

Anexa Nr. 1 La Partea I

Teren

Nr cadastral	Suprafața (mp)*	Observații / Referințe
	600	UP IX UA 81 B/2

* Suprafața este determinată în planul de proiecție Stereo 70.



Date referitoare la teren

Crt	Categorie folosință	Intravilan	Suprafața (mp)	Tarla	Parcelă	Nr. topo	Observații / Referințe
1	padure	NU	600	-	-	-	UP IX UA 81 B/2

Lungime Segmente

1) Valorile lungimilor segmentelor sunt obținute din proiecție în plan.

Punct început	X / Y	Punct sfârșit	X / Y	Lungime segment (** (m)
1	345.231,157 545.592,146	2	345.236,85 545.601,523	10.97
2	345.236,85 545.601,523	3	345.235,785 545.610,545	9.085
3	345.235,785 545.610,545	4	345.244,976 545.630,543	22.009
4	345.244,976 545.630,543	5	345.239,955 545.633,555	5.855
5	345.239,955 545.633,555	6	345.234,92 545.637,93	6.67

Punct început	X / Y	Punct sfârșit	X / Y	Lungime segment (** (m)
6	345.234,92 545.637,93	7	345.230,16 545.631,078	8.343
7	345.230,16 545.631,078	8	345.223,545 545.617,005	15.55
8	345.223,545 545.617,005	9	345.218,082 545.607,337	11.105
9	345.218,082 545.607,337	10	345.217,141 545.603,77	3.689
10	345.217,141 545.603,77	1	345.231,157 545.592,146	18.209

** Lungimile segmentelor sunt determinate în planul de proiecție Stereo 70 și sunt rotunjite la 1 milimetru.

*** Distanța dintre puncte este formată din segmente cumulate ce sunt mai mici decât valoarea 1 milimetru.

**DATE DESPRE IMOBILUL NR. 3309**

Oficiul de Cadastru și Publicitate Imobiliară ALBA
Biroul de Cadastru și Publicitate Imobiliară Campeni

A. Partea I. Descrierea imobilului

TEREN Extravilan

Adresa: Jud. Alba

Nr. Crt	Nr cadastral Nr. topografic	Suprafața* (mp)	Observații / Referințe
A1		41.000	Sector cadastral:38 Teren neimprejmuit; UP II UA 81 A/1

B. Partea II. Proprietari și acte

Inscrieri privitoare la dreptul de proprietate și alte drepturi reale		Referințe
3309 / 12/03/2024		
Act Administrativ nr. 7079/499, din 08/08/2005 emis de CJSDPAT ALBA;		
B1	Intabulare, drept de PROPRIETATE, dobandit prin Reconstituire, cota actuala 1/1, cota initiala 1/1	A1
1) ASOCIAȚIA COMPOSESORATUL SILVIC 'SACATURA' VADU MOȚILOR, CIF:24218046		

C. Partea III. SARCINI .

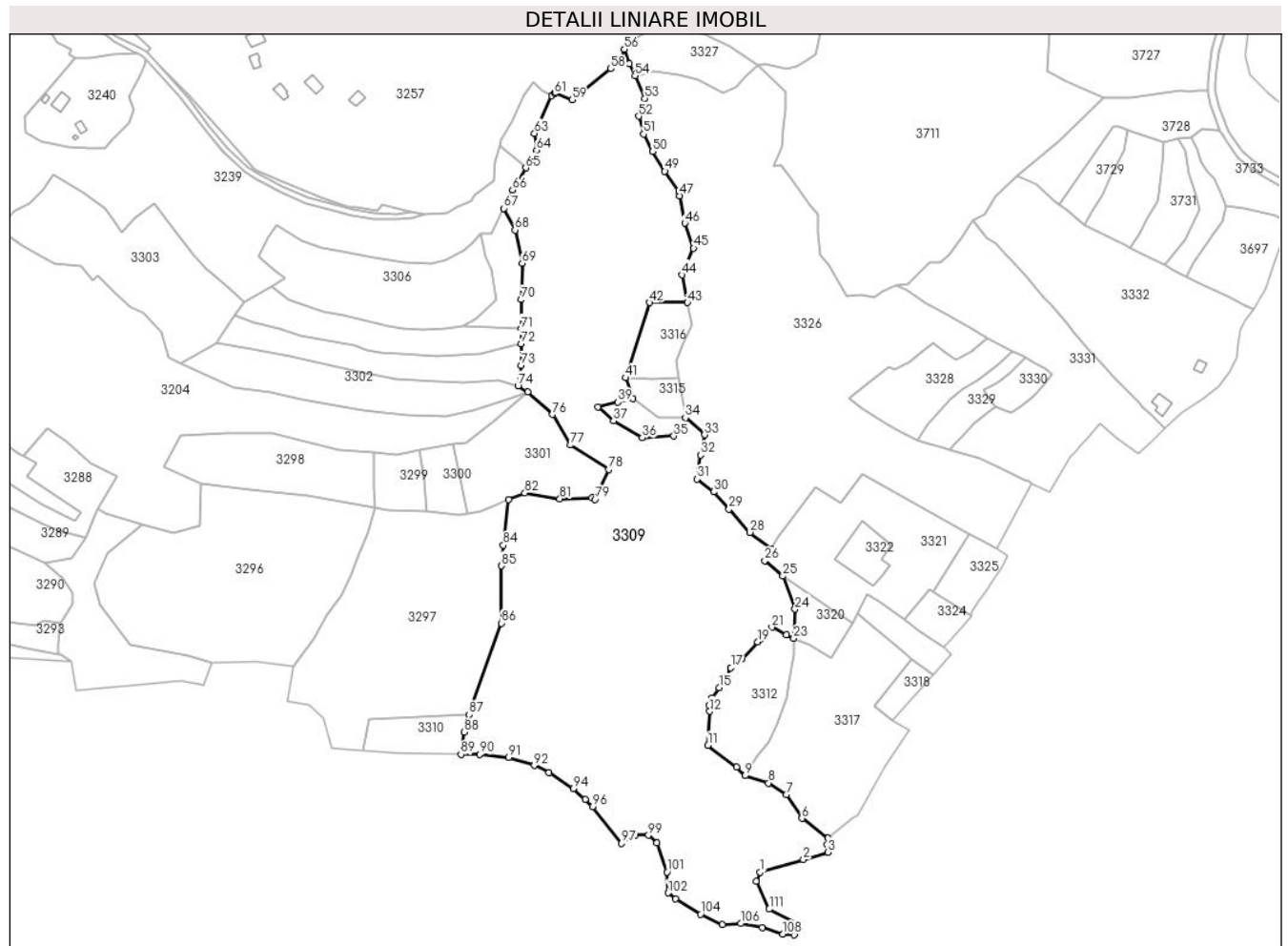
Inscrieri privind dezmembramintele dreptului de proprietate, drepturi reale de garanție și sarcini	Referințe
NU SUNT	

Anexa Nr. 1 La Partea I

Teren

Nr cadastral	Suprafața (mp)*	Observații / Referințe
	41.000	UP II UA 81 A/1

* Suprafața este determinată în planul de proiecție Stereo 70.



Date referitoare la teren

Crt	Categorie folosință	Intravilan	Suprafața (mp)	Tarla	Parcelă	Nr. topo	Observații / Referințe
1	padure	NU	41.000	-	-	-	UP II UA 81 A/1

Lungime Segmente

1) Valorile lungimilor segmentelor sunt obținute din proiecție în plan.

Punct început	X / Y	Punct sfârșit	X / Y	Lungime segment
1	345.355,846 545.217,664	2	345.378,889 545.224,457	24.023
4	345.391,742 545.232,211	5	345.392,054 545.235,92	3.722
7	345.369,739 545.258,984	8	345.360,306 545.265,067	11.224
10	345.343,405 545.273,63	11	345.328,15 545.285,151	19.117
13	345.328,75 545.306,441	14	345.330,378 545.310,393	4.274
16	345.337,982 545.320,785	17	345.340,288 545.326,428	6.096
2	345.378,889 545.224,457	3	345.392,081 545.228,345	13.753
5	345.392,054 545.235,92	6	345.378,108 545.246,348	17.414
8	345.360,306 545.265,067	9	345.347,817 545.268,992	13.091
11	345.328,15 545.285,151	12	345.329,128 545.303,2	18.075
14	345.330,378 545.310,393	15	345.334,201 545.315,744	6.576
17	345.340,288 545.326,428	18	345.346,117 545.331,211	7.54
3	345.392,081 545.228,345	4	345.391,742 545.232,211	3.881
6	345.378,108 545.246,348	7	345.369,739 545.258,984	15.156
9	345.347,817 545.268,992	10	345.343,405 545.273,63	6.401
12	345.329,128 545.303,2	13	345.328,75 545.306,441	3.263
15	345.334,201 545.315,744	16	345.337,982 545.320,785	6.301
18	345.346,117 545.331,211	19	345.354,66 545.340,049	12.292

Punct început	X / Y	Punct sfârșit	X / Y	Lungime segment	Punct început	X / Y	Punct sfârșit	X / Y	Lungime segment	Punct început	X / Y	Punct sfârșit	X / Y	Lungime segment
19	345.354,66 545.340,049	20	345.356,084 545.341,522	2.049	20	345.356,084 545.341,522	21	345.362,157 545.347,938	8.834	21	345.362,157 545.347,938	22	345.369,902 545.344,063	8.66
22	345.369,902 545.344,063	23	345.373,731 545.342,062	4.32	23	345.373,731 545.342,062	24	345.374,483 545.357,601	15.557	24	345.374,483 545.357,601	25	345.367,994 545.375,166	18.725
25	345.367,994 545.375,166	26	345.358,355 545.383,299	12.612	26	345.358,355 545.383,299	27	345.362,024 545.389,707	7.384	27	345.362,024 545.389,707	28	345.350,55 545.398,406	14.399
28	345.350,55 545.398,406	29	345.339,37 545.410,673	16.597	29	345.339,37 545.410,673	30	345.331,077 545.419,885	12.395	30	345.331,077 545.419,885	31	345.322,357 545.426,776	11.114
31	345.322,357 545.426,776	32	345.324,189 545.439,475	12.83	32	345.324,189 545.439,475	33	345.326,321 545.450,261	10.995	33	345.326,321 545.450,261	34	345.316,134 545.459,303	13.621
34	345.316,134 545.459,303	35	345.309,911 545.449,592	11.534	35	345.309,911 545.449,592	36	345.293,144 545.448,684	16.792	36	345.293,144 545.448,684	37	345.277,864 545.457,681	17.732
37	345.277,864 545.457,681	38	345.269,665 545.465,1	11.057	38	345.269,665 545.465,1	39	345.280,01 545.467,647	10.654	39	345.280,01 545.467,647	40	345.287,994 545.469,612	8.222
40	345.287,994 545.469,612	41	345.284,122 545.480,586	11.637	41	345.284,122 545.480,586	42	345.296,993 545.520,51	41.947	42	345.296,993 545.520,51	43	345.317,196 545.520,581	20.203
43	345.317,196 545.520,581	44	345.314,38 545.535,287	14.973	44	345.314,38 545.535,287	45	345.320,449 545.549,465	15.422	45	345.320,449 545.549,465	46	345.315,856 545.562,78	14.085
46	345.315,856 545.562,78	47	345.313,038 545.577,324	14.814	47	345.313,038 545.577,324	48	345.312,726 545.579,323	2.023	48	345.312,726 545.579,323	49	345.305,139 545.590,37	13.401
49	345.305,139 545.590,37	50	345.298,671 545.600,927	12.381	50	345.298,671 545.600,927	51	345.293,793 545.610,176	10.457	51	345.293,793 545.610,176	52	345.291,221 545.619,595	9.764
52	345.291,221 545.619,595	53	345.294,478 545.629,082	10.031	53	345.294,478 545.629,082	54	345.289,254 545.641,147	13.147	54	345.289,254 545.641,147	55	345.286,228 545.647,411	6.957
55	345.286,228 545.647,411	56	345.283,621 545.655,286	8.295	56	345.283,621 545.655,286	57	345.280,485 545.648,758	7.242	57	345.280,485 545.648,758	58	345.276,382 545.644,911	5.624
58	345.276,382 545.644,911	59	345.255,686 545.628,501	26.412	59	345.255,686 545.628,501	60	345.247,005 545.632,258	9.459	60	345.247,005 545.632,258	61	345.246,526 545.631,755	0.695
61	345.246,526 545.631,755	62	345.244,976 545.630,543	1.968	62	345.244,976 545.630,543	63	345.235,785 545.610,545	22.009	63	345.235,785 545.610,545	64	345.236,85 545.601,523	9.085
64	345.236,85 545.601,523	65	345.231,157 545.592,146	10.97	65	345.231,157 545.592,146	66	345.224,043 545.580,43	13.707	66	345.224,043 545.580,43	67	345.219,421 545.570,657	10.811
67	345.219,421 545.570,657	68	345.225,431 545.559,12	13.009	68	345.225,431 545.559,12	69	345.229,164 545.541,551	17.961	69	345.229,164 545.541,551	70	345.228,754 545.522,114	19.441
70	345.228,754 545.522,114	71	345.228,589 545.506,49	15.625	71	345.228,589 545.506,49	72	345.228,682 545.498,712	7.779	72	345.228,682 545.498,712	73	345.228,701 545.487,077	11.635
73	345.228,701 545.487,077	74	345.226,985 545.476,317	10.896	74	345.226,985 545.476,317	75	345.232,14 545.472,976	6.143	75	345.232,14 545.472,976	76	345.245,386 545.461,133	17.768
76	345.245,386 545.461,133	77	345.255,008 545.444,848	18.915	77	345.255,008 545.444,848	78	345.275,19 545.431,917	23.969	78	345.275,19 545.431,917	79	345.268,014 545.415,937	17.517
79	345.268,014 545.415,937	80	345.266,361 545.416,704	1.822	80	345.266,361 545.416,704	81	345.249,251 545.416,265	17.116	81	345.249,251 545.416,265	82	345.230,621 545.419,342	18.882
82	345.230,621 545.419,342	83	345.221,95 545.415,793	9.369	83	345.221,95 545.415,793	84	345.219,183 545.391,515	24.435	84	345.219,183 545.391,515	85	345.218,193 545.380,583	10.977
85	345.218,193 545.380,583	86	345.217,982 545.350,148	30.436	86	345.217,982 545.350,148	87	345.200,725 545.301,523	51.596	87	345.200,725 545.301,523	88	345.198,471 545.292,185	9.606
88	345.198,471 545.292,185	89	345.196,586 545.280,281	12.052	89	345.196,586 545.280,281	90	345.206,696 545.280,275	10.11	90	345.206,696 545.280,275	91	345.221,954 545.278,662	15.343
91	345.221,954 545.278,662	92	345.235,588 545.274,448	14.27	92	345.235,588 545.274,448	93	345.243,471 545.270,588	8.777	93	345.243,471 545.270,588	94	345.256,395 545.262,176	15.42
94	345.256,395 545.262,176	95	345.262,779 545.256,483	8.554	95	345.262,779 545.256,483	96	345.266,767 545.252,539	5.609	96	345.266,767 545.252,539	97	345.282,087 545.233,097	24.753
97	345.282,087 545.233,097	98	345.289,323 545.237,386	8.412	98	345.289,323 545.237,386	99	345.296,469 545.237,368	7.146	99	345.296,469 545.237,368	100	345.300,814 545.233,266	5.975
100	345.300,814 545.233,266	101	345.306,365 545.217,822	16.411	101	345.306,365 545.217,822	102	345.306,848 545.206,722	11.111	102	345.306,848 545.206,722	103	345.310,931 545.203,707	5.076
103	345.310,931 545.203,707	104	345.324,198 545.195,41	15.648	104	345.324,198 545.195,41	105	345.335,779 545.190,008	12.779	105	345.335,779 545.190,008	106	345.345,644 545.190,418	9.874
106	345.345,644 545.190,418	107	345.357,158 545.188,356	11.697	107	345.357,158 545.188,356	108	345.367,916 545.184,764	11.342	108	345.367,916 545.184,764	109	345.373,998 545.184,367	6.095
109	345.373,998 545.184,367	110	345.375,963 545.190,287	6.238	110	345.375,963 545.190,287	111	345.360,727 545.198,099	17.122	111	345.360,727 545.198,099	112	345.353,794 545.212,983	16.419
112	345.353,794 545.212,983	1	345.355,846 545.217,664	5.111										

**** Lungimile segmentelor sunt determinate în planul de proiecție Stereo 70 și sunt rotunjite la 1 milimetru.**

***** Distanța dintre puncte este formată din segmente cumulate ce sunt mai mici decât valoarea 1 milimetru.**

**DATE DESPRE IMOBILUL NR. 3310**

Oficiul de Cadastru și Publicitate Imobiliară ALBA
Biroul de Cadastru și Publicitate Imobiliară Campeni

A. Partea I. Descrierea imobilului

TEREN Extravilan

Adresa: Jud. Alba

Nr. Crt	Nr cadastral Nr. topografic	Suprafața* (mp)	Observații / Referințe
A1		1.000	Sector cadastral:38 Teren neimprejmuit; UP II UA 81N/8

B. Partea II. Proprietari și acte

Inscrieri privitoare la dreptul de proprietate și alte drepturi reale		Referințe
3310 / 12/03/2024		
Act Administrativ nr. 7079/499, din 08/08/2005 emis de CJSDPAT ALBA;		
B1	Intabulare, drept de PROPRIETATE, dobandit prin Reconstituire, cota actuala 1/1, cota initiala 1/1	A1
1) ASOCIAȚIA COMPOSESORATUL SILVIC 'SACATURA' VADU MOȚILOR, CIF:24218046		

C. Partea III. SARCINI .

Inscrieri privind dezmembramintele dreptului de proprietate, drepturi reale de garanție și sarcini	Referințe
NU SUNT	

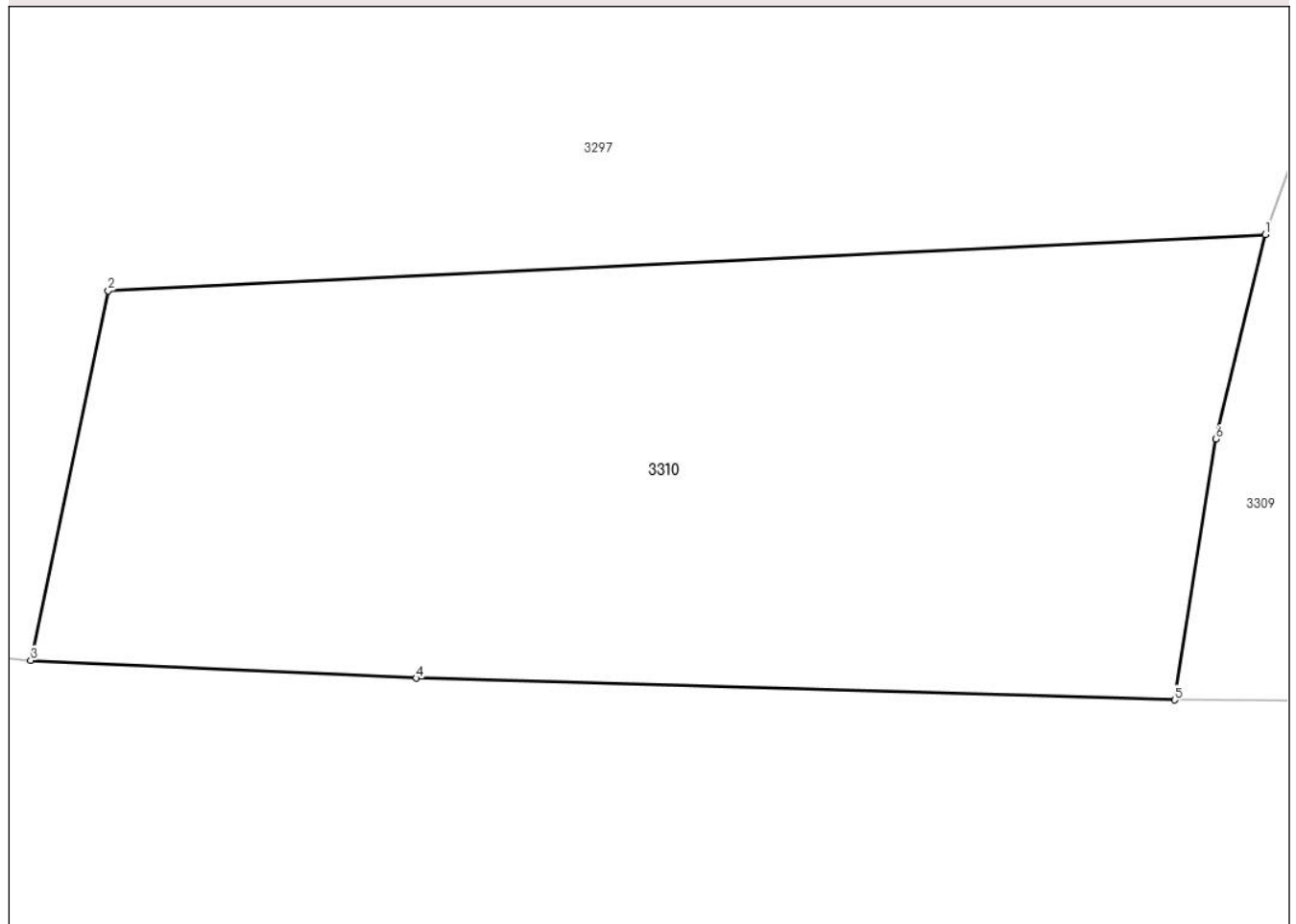
Anexa Nr. 1 La Partea I

Teren

Nr cadastral	Suprafața (mp)*	Observații / Referințe
	1.000	UP II UA 81N/8

* Suprafața este determinată în planul de proiecție Stereo 70.

DETALII LINIARE IMOBIL



Date referitoare la teren

Crt	Categorie folosință	Intravilan	Suprafața (mp)	Tarla	Parcelă	Nr. topo	Observații / Referințe
1	padure	NU	1.000	-	-	-	UP II UA 81 N/8

Lungime Segmente

1) Valorile lungimilor segmentelor sunt obținute din proiecție în plan.

Punct început	X / Y	Punct sfârșit	X / Y	Lungime segment (** (m)
1	345.200,725 545.301,523	2	345.147,902 545.298,953	52.885
2	345.147,902 545.298,953	3	345.144,367 545.282,096	17.224
3	345.144,367 545.282,096	4	345.161,961 545.281,272	17.613
4	345.161,961 545.281,272	5	345.196,586 545.280,281	34.639
5	345.196,586 545.280,281	6	345.198,471 545.292,185	12.052

Punct început	X / Y	Punct sfârșit	X / Y	Lungime segment (** (m)
6	345.198,471 545.292,185	1	345.200,725 545.301,523	9.606

** Lungimile segmentelor sunt determinate în planul de proiecție Stereo 70 și sunt rotunjite la 1 milimetru.

*** Distanța dintre puncte este formată din segmente cumulate ce sunt mai mici decât valoarea 1 milimetru.

**DATE DESPRE IMOBILUL NR. 3311**

Oficiul de Cadastru și Publicitate Imobiliară ALBA
Biroul de Cadastru și Publicitate Imobiliară Campeni

A. Partea I. Descrierea imobilului

TEREN Extravilan

Adresa: Jud. Alba

Nr. Crt	Nr cadastral Nr. topografic	Suprafața* (mp)	Observații / Referințe
A1		1.324	Sector cadastral:38 Teren neimprejmuit; UP I UA 199 B

B. Partea II. Proprietari și acte

Inscrieri privitoare la dreptul de proprietate și alte drepturi reale		Referințe
3311 / 12/03/2024		
Act Administrativ nr. 3671, din 13/07/2009 emis de COMUNA VADU MOȚILOR;		
B1	Inscrierea provizorie, drept de PROPRIETATE, dobandit prin Reconstituire, cota actuala 1/1, cota initiala 1/1	A1
1) ASOCIAȚIA COMPOSESORATUL SILVIC 'SACATURA' VADU MOȚILOR, CIF:24218046		

C. Partea III. SARCINI .

Inscrieri privind dezmembramintele dreptului de proprietate, drepturi reale de garanție și sarcini	Referințe
NU SUNT	

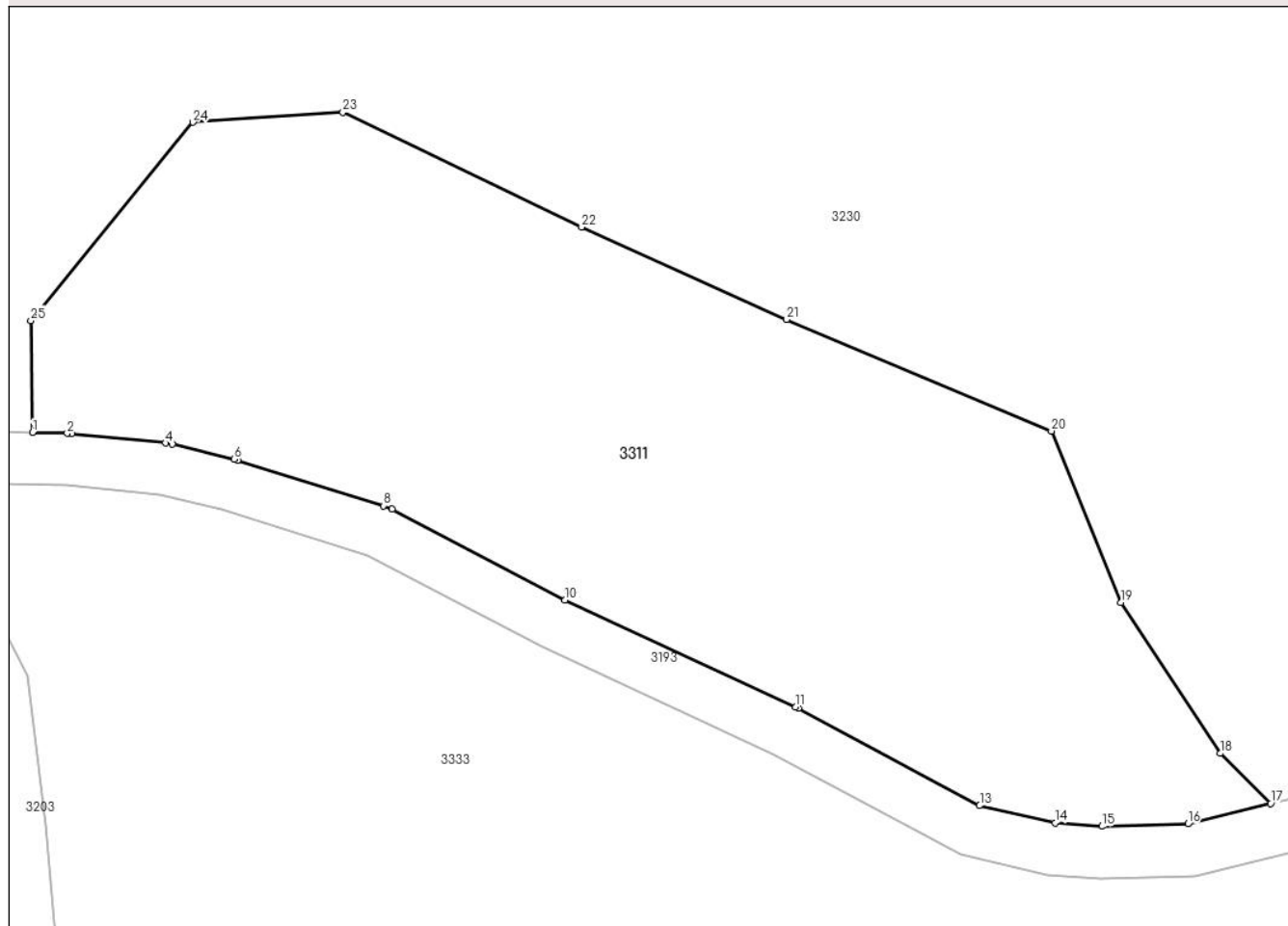
Anexa Nr. 1 La Partea I

Teren

Nr cadastral	Suprafața (mp)*	Observații / Referințe
	1.324	UP I UA 199 B

* Suprafața este determinată în planul de proiecție Stereo 70.

DETALII LINIARE IMOBIL



Date referitoare la teren

Crt	Categorie folosință	Intravilan	Suprafața (mp)	Tarla	Parcelă	Nr. topo	Observații / Referințe
1	padure	NU	1.324	-	-	-	UP I UA 199 B

Lungime Segmente

1) Valorile lungimilor segmentelor sunt obținute din proiecție în plan.

Punct început	X / Y	Punct sfârșit	X / Y	Lungime segment (** (m)
1	344.605,098 545.820,998	2	344.607,085 545.820,958	1.987
3	344.607,327 545.820,943	4	344.612,756 545.820,392	5.457
5	344.613,161 545.820,323	6	344.616,728 545.819,457	3.671
7	344.616,915 545.819,405	8	344.625,309 545.816,782	8.794
9	344.625,808 545.816,575	10	344.635,787 545.811,338	11.27

Punct început	X / Y	Punct sfârșit	X / Y	Lungime segment (** (m)
2	344.607,085 545.820,958	3	344.607,327 545.820,943	0.242
4	344.612,756 545.820,392	5	344.613,161 545.820,323	0.411
6	344.616,728 545.819,457	7	344.616,915 545.819,405	0.194
8	344.625,309 545.816,782	9	344.625,808 545.816,575	0.54
10	344.635,787 545.811,338	11	344.649,096 545.805,179	14.665

Punct început	X / Y	Punct sfârșit	X / Y	Lungime segment (** (m)
11	344.649,096 545.805,179	12	344.649,254 545.805,1	0.177
13	344.659,704 545.799,495	14	344.664,05 545.798,506	4.457
15	344.666,741 545.798,299	16	344.671,716 545.798,443	4.977
17	344.676,486 545.799,626	18	344.673,579 545.802,509	4.094
19	344.667,855 545.811,201	20	344.663,836 545.821,085	10.67
21	344.648,572 545.827,515	22	344.636,751 545.832,841	12.965
23	344.622,981 545.839,466	24	344.614,342 545.838,882	8.659
25	344.604,989 545.827,45	1	344.605,098 545.820,998	6.453

Punct început	X / Y	Punct sfârșit	X / Y	Lungime segment (** (m)
12	344.649,254 545.805,1	13	344.659,704 545.799,495	11.858
14	344.664,05 545.798,506	15	344.666,741 545.798,299	2.699
16	344.671,716 545.798,443	17	344.676,486 545.799,626	4.915
18	344.673,579 545.802,509	19	344.667,855 545.811,201	10.407
20	344.663,836 545.821,085	21	344.648,572 545.827,515	16.563
22	344.636,751 545.832,841	23	344.622,981 545.839,466	15.281
24	344.614,342 545.838,882	25	344.604,989 545.827,45	14.771

** Lungimile segmentelor sunt determinate în planul de proiecție Stereo 70 și sunt rotunjite la 1 milimetru.

*** Distanța dintre puncte este formată din segmente cumulate ce sunt mai mici decât valoarea 1 milimetru.

**DATE DESPRE IMOBILUL NR. 3312**

Oficiul de Cadastru și Publicitate Imobiliară ALBA
Biroul de Cadastru și Publicitate Imobiliară Campeni

A. Partea I. Descrierea imobilului

TEREN Necunoscut

Nr. CF vechi:1325

Nr. topografic:673

Adresa: Loc. Necsesti, Jud. Alba

Nr. Crt	Nr cadastral Nr. topografic	Suprafața* (mp)	Observații / Referințe
A1		2.156	Sector cadastral:38 Teren neimprejmit; Parte din Cartea Funciara veche nr.1325 Sacatura, cu nr. topografic vechi 673. Configuratia imobilului stabilita conform identificarii in teren si a masuratorilor efectuate nu corespunde cu situatia tehnica a imobilului din cartea funciara veche, conform ordinul ANCP nr. 600/2023.

B. Partea II. Proprietari și acte

Inscrieri privitoare la dreptul de proprietate și alte drepturi reale		Referințe
3312 / 12/03/2024		
Act Normativ nr. 7, din 13/03/1996 emis de PARLAMENT;		
B1	Intabulare, drept de PROPRIETATE, dobandit prin Lege, cota actuala 1/1, cota initiala 1/1 1) NEIDENTIFICAT NEIDENTIFICAT	A1
Act Administrativ nr. 1137, din 06/03/2024 emis de COMUNA VADU MOȚILOR;		
B2	Se noteaza posesia factica in favoarea lui Scrob Nicolae-Eronim 1) SCROB NICOLAE-ERONIM	A1

C. Partea III. SARCINI .

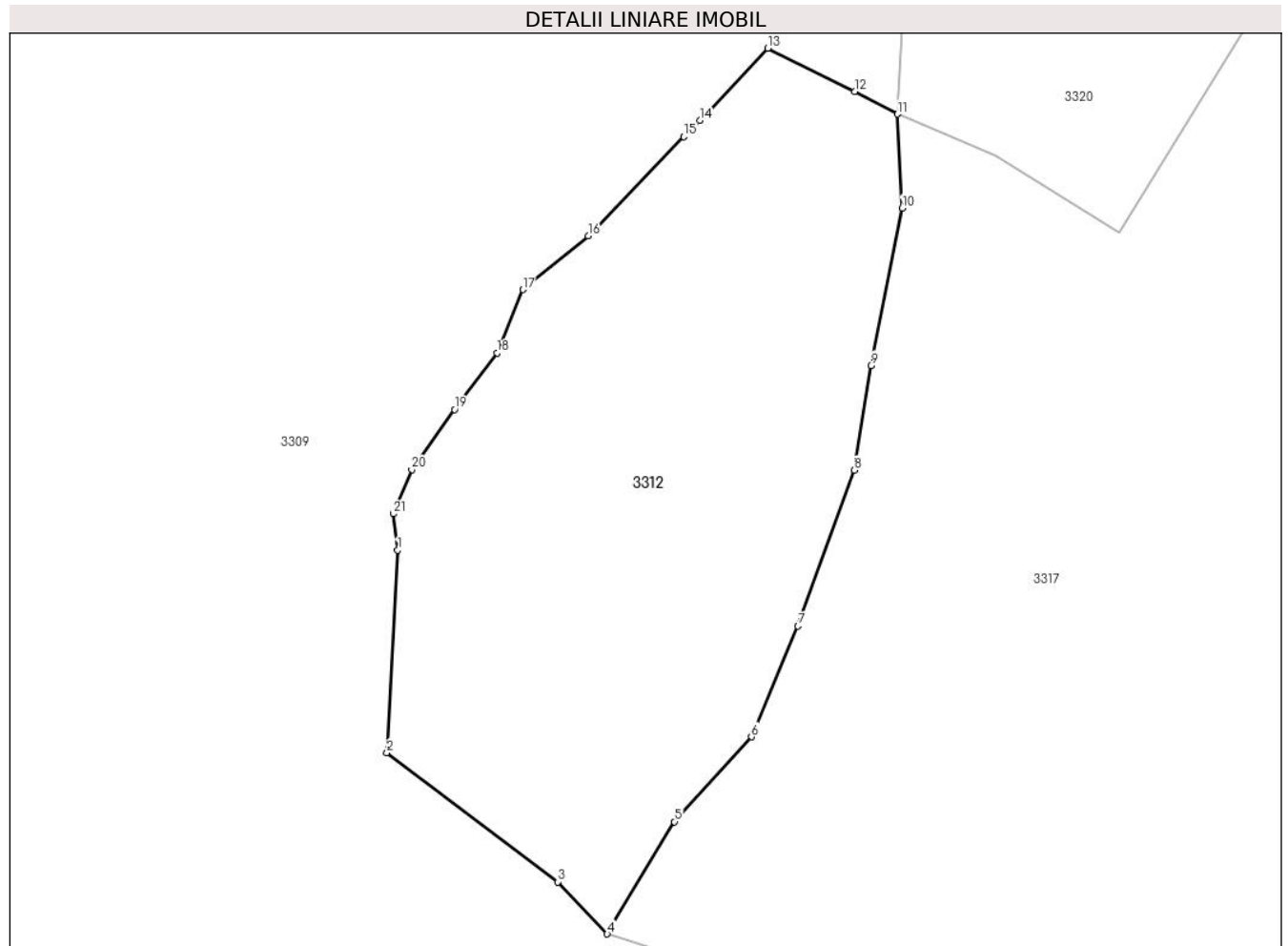
Inscrieri privind dezmembramintele dreptului de proprietate, drepturi reale de garanție și sarcini	Referințe
NU SUNT	

Anexa Nr. 1 La Partea I

Teren

Nr cadastral	Suprafața (mp)*	Observații / Referințe
	2.156	Parte din Cartea Funciara veche nr.1325 Sacatura, cu nr. topografic vechi 673. Configuratia imobilului stabilita conform identificarii in teren si a masuratorilor efectuate nu corespunde cu situatia tehnica a imobilului din cartea funciara veche, conform ordinul ANCPi nr. 600/2023.

* Suprafața este determinată în planul de proiecție Stereo 70.



Date referitoare la teren

Crt	Categorie folosință	Intravilan	Suprafața (mp)	Tarla	Parcelă	Nr. topo	Observații / Referințe
1	pasune	NU	1.235	-	-	-	PASUNE IMPADURITA
2	pasune	DA	921	-	-	-	

Lungime Segmente

1) Valorile lungimilor segmentelor sunt obținute din proiecție în plan.

Punct început	X / Y	Punct sfârșit	X / Y	Lungime segment (** (m)
1	345.329,128 545.303,2	2	345.328,15 545.285,151	18.075
3	345.343,405 545.273,63	4	345.347,817 545.268,992	6.401
5	345.353,824 545.278,991	6	345.360,698 545.286,556	10.222

Punct început	X / Y	Punct sfârșit	X / Y	Lungime segment (** (m)
2	345.328,15 545.285,151	3	345.343,405 545.273,63	19.117
4	345.347,817 545.268,992	5	345.353,824 545.278,991	11.665
6	345.360,698 545.286,556	7	345.364,848 545.296,429	10.71

Punct început	X / Y	Punct sfârșit	X / Y	Lungime segment (** (m)
7	345.364,848 545.296,429	8	345.369,894 545.310,325	14.784
9	345.371,347 545.319,656	10	345.374,149 545.333,696	14.317
11	345.373,731 545.342,062	12	345.369,902 545.344,063	4.32
13	345.362,157 545.347,938	14	345.356,084 545.341,522	8.834
15	345.354,66 545.340,049	16	345.346,117 545.331,211	12.292
17	345.340,288 545.326,428	18	345.337,982 545.320,785	6.096
19	345.334,201 545.315,744	20	345.330,378 545.310,393	6.576
21	345.328,75 545.306,441	1	345.329,128 545.303,2	3.263

Punct început	X / Y	Punct sfârșit	X / Y	Lungime segment (** (m)
8	345.369,894 545.310,325	9	345.371,347 545.319,656	9.443
10	345.374,149 545.333,696	11	345.373,731 545.342,062	8.376
12	345.369,902 545.344,063	13	345.362,157 545.347,938	8.66
14	345.356,084 545.341,522	15	345.354,66 545.340,049	2.049
16	345.346,117 545.331,211	17	345.340,288 545.326,428	7.54
18	345.337,982 545.320,785	19	345.334,201 545.315,744	6.301
20	345.330,378 545.310,393	21	345.328,75 545.306,441	4.274

** Lungimile segmentelor sunt determinate în planul de proiecție Stereo 70 și sunt rotunjite la 1 milimetru.

*** Distanța dintre puncte este formată din segmente cumulate ce sunt mai mici decât valoarea 1 milimetru.

**DATE DESPRE IMOBILUL NR. 3313**

Oficiul de Cadastru și Publicitate Imobiliară ALBA
Biroul de Cadastru și Publicitate Imobiliară Campeni

A. Partea I. Descrierea imobilului

TEREN Extravilan

Adresa: Jud. Alba

Nr. Crt	Nr cadastral Nr. topografic	Suprafața* (mp)	Observații / Referințe
A1		1.000	Sector cadastral:38 Teren neimprejmuit; UP II UA 81 A

B. Partea II. Proprietari și acte

Inscrieri privitoare la dreptul de proprietate și alte drepturi reale		Referințe
3313 / 12/03/2024		
Act Administrativ nr. 1111, din 04/03/2008 emis de COMUNA VADU MOȚILOR;		
B1	Intabulare, drept de PROPRIETATE, dobândit prin Reconstituire, cota actuala 1/1, cota initiala 1/1	A1
1) ASOCIAȚIA COMPOSESORATUL SILVIC 'SACATURA' VADU MOȚILOR, CIF:24218046		

C. Partea III. SARCINI .

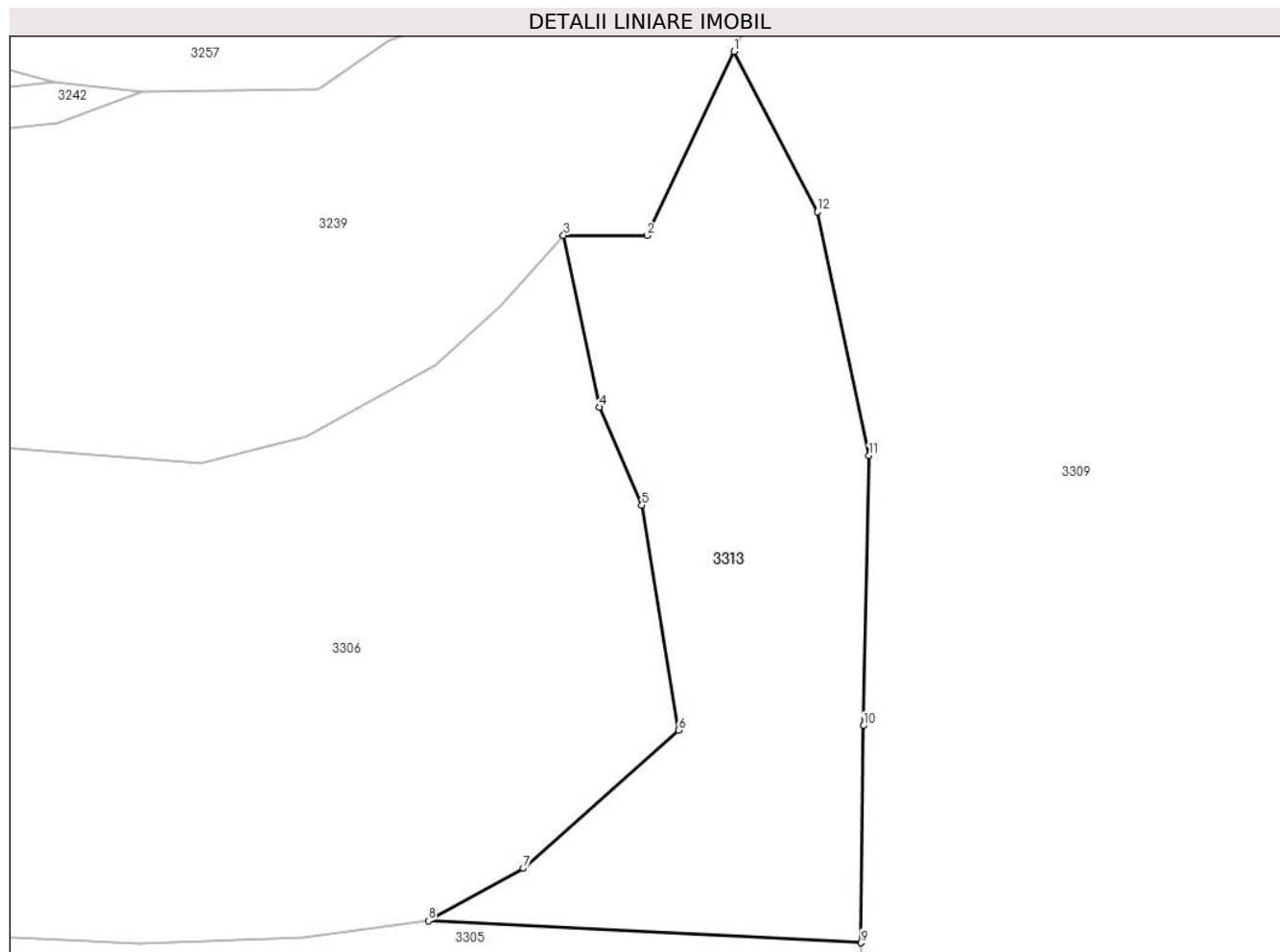
Inscrieri privind dezmembramintele dreptului de proprietate, drepturi reale de garanție și sarcini	Referințe
NU SUNT	

Anexa Nr. 1 La Partea I

Teren

Nr cadastral	Suprafața (mp)*	Observații / Referințe
	1.000	UP II UA 81 A

* Suprafața este determinată în planul de proiecție Stereo 70.



Date referitoare la teren

Crt	Categorie folosință	Intravilan	Suprafața (mp)	Tarla	Parcelă	Nr. topo	Observații / Referințe
1	padure	NU	1.000	-	-	-	UP II UA 81 A

Lungime Segmente

1) Valorile lungimilor segmentelor sunt obținute din proiecție în plan.

Punct început	X / Y	Punct sfârșit	X / Y	Lungime segment (** (m)
1	345.219,421 545.570,657	2	345.213,155 545.557,408	14.656
2	345.213,155 545.557,408	3	345.207,141 545.557,424	6.014
3	345.207,141 545.557,424	4	345.209,724 545.545,048	12.643
4	345.209,724 545.545,048	5	345.212,787 545.537,991	7.693
5	345.212,787 545.537,991	6	345.215,45 545.521,794	16.414

Punct început	X / Y	Punct sfârșit	X / Y	Lungime segment (** (m)
6	345.215,45 545.521,794	7	345.204,236 545.511,843	14.993
7	345.204,236 545.511,843	8	345.197,395 545.508,062	7.816
8	345.197,395 545.508,062	9	345.228,589 545.506,49	31.234
9	345.228,589 545.506,49	10	345.228,754 545.522,114	15.625
10	345.228,754 545.522,114	11	345.229,164 545.541,551	19.441
11	345.229,164 545.541,551	12	345.225,431 545.559,12	17.961
12	345.225,431 545.559,12	1	345.219,421 545.570,657	13.009

** Lungimile segmentelor sunt determinate în planul de proiecție Stereo 70 și sunt rotunjite la 1 milimetru.

*** Distanța dintre puncte este formată din segmente cumulate ce sunt mai mici decât valoarea 1 milimetru.

**DATE DESPRE IMOBILUL NR. 3314**

Oficiul de Cadastru și Publicitate Imobiliară ALBA
Biroul de Cadastru și Publicitate Imobiliară Campeni

A. Partea I. Descrierea imobilului

TEREN Extravilan

Adresa: Jud. Alba

Nr. Crt	Nr cadastral Nr. topografic	Suprafața* (mp)	Observații / Referințe
A1		500	Sector cadastral:38 Teren neimprejmuit; UP IX UA 81 B/5

B. Partea II. Proprietari și acte

Inscrieri privitoare la dreptul de proprietate și alte drepturi reale		Referințe
3314 / 12/03/2024		
Act Administrativ nr. 613/16, din 16/12/1992 emis de CJSDPAT ALBA;		
B1	Intabulare, drept de PROPRIETATE, dobandit prin Reconstituire, cota actuala 1/1, cota initiala 1/1 1) CRIȘAN VIRGINIA	A1

C. Partea III. SARCINI .

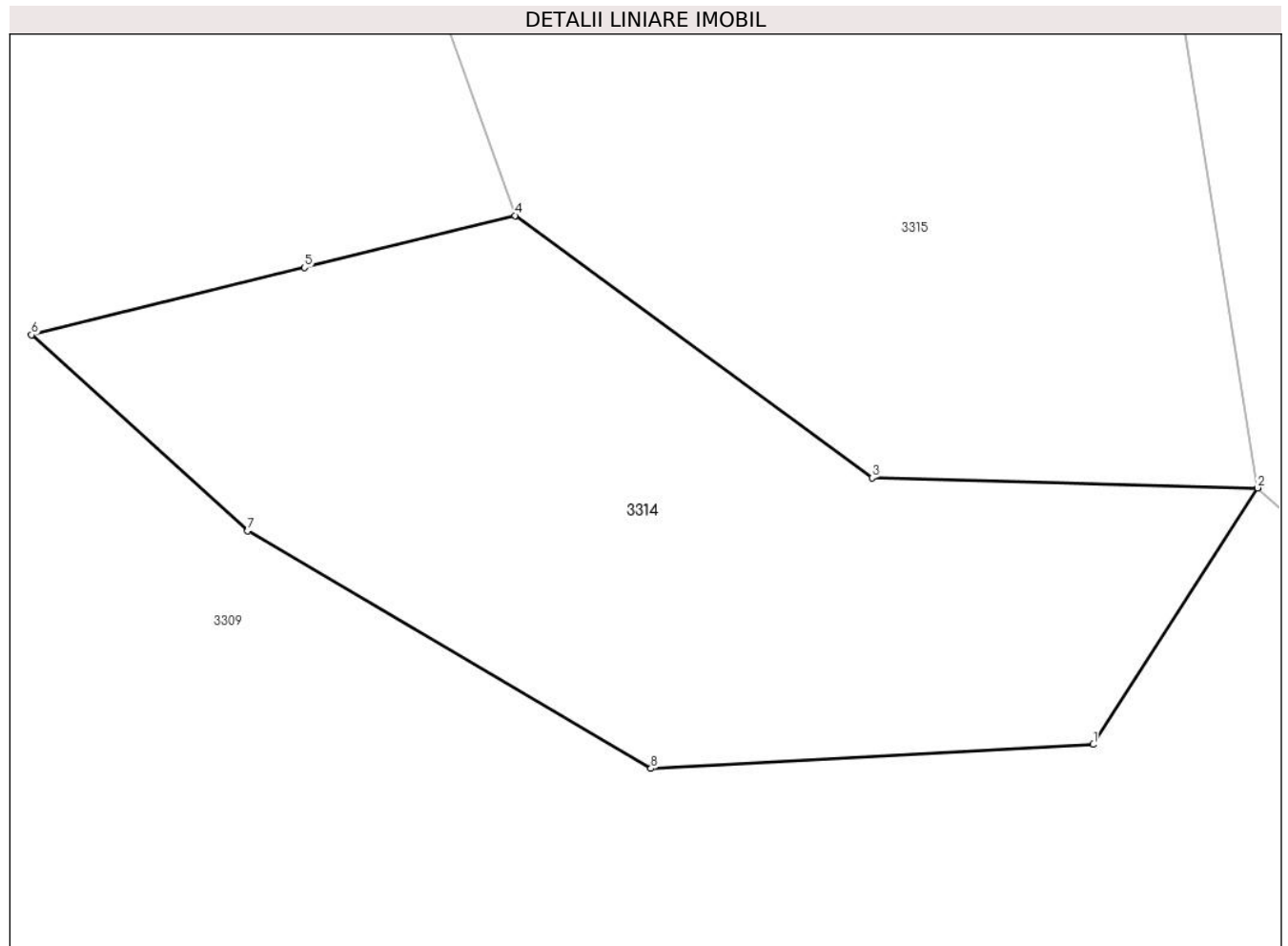
Inscrieri privind dezmembramintele dreptului de proprietate, drepturi reale de garanție și sarcini	Referințe
NU SUNT	

Anexa Nr. 1 La Partea I

Teren

Nr cadastral	Suprafața (mp)*	Observații / Referințe
	500	UP IX UA 81 B/5

* Suprafața este determinată în planul de proiecție Stereo 70.



Date referitoare la teren

Crt	Categorie folosință	Intravilan	Suprafața (mp)	Tarla	Parcelă	Nr. topo	Observații / Referințe
1	padure	NU	500	-	-	-	UP IX UA 81 B/5

Lungime Segmente

1) Valorile lungimilor segmentelor sunt obținute din proiecție în plan.

Punct început	X / Y	Punct sfârșit	X / Y	Lungime segment (** (m)
1	345.309,911 545.449,592	2	345.316,134 545.459,303	11.534
2	345.316,134 545.459,303	3	345.301,521 545.459,686	14.618
3	345.301,521 545.459,686	4	345.287,994 545.469,612	16.778
4	345.287,994 545.469,612	5	345.280,01 545.467,647	8.222
5	345.280,01 545.467,647	6	345.269,665 545.465,1	10.654

Punct început	X / Y	Punct sfârșit	X / Y	Lungime segment (** (m)
6	345.269,665 545.465,1	7	345.277,864 545.457,681	11.057
7	345.277,864 545.457,681	8	345.293,144 545.448,684	17.732
8	345.293,144 545.448,684	1	345.309,911 545.449,592	16.792

** Lungimile segmentelor sunt determinate în planul de proiecție Stereo 70 și sunt rotunjite la 1 milimetru.

*** Distanța dintre puncte este formată din segmente cumulate ce sunt mai mici decât valoarea 1 milimetru.

**DATE DESPRE IMOBILUL NR. 3315**

Oficiul de Cadastru și Publicitate Imobiliară ALBA
Biroul de Cadastru și Publicitate Imobiliară Campeni

A. Partea I. Descrierea imobilului

TEREN Extravilan

Adresa: Jud. Alba

Nr. Crt	Nr cadastral Nr. topografic	Suprafața* (mp)	Observații / Referințe
A1		500	Sector cadastral:38 Teren neimprejmuit; UP IX UA 81 B/4

B. Partea II. Proprietari și acte

Inscrieri privitoare la dreptul de proprietate și alte drepturi reale		Referințe
3315 / 12/03/2024		
Act Administrativ nr. 613/8, din 16/12/1992 emis de CJSDPAT ALBA;		
B1	Intabulare, drept de PROPRIETATE, dobândit prin Reconstituire, cota actuala 1/1, cota initiala 1/1 1) TOADER I. EMILIA DEFUNCT:Da 2) CULDA R. VIORICA DEFUNCT:Da 3) CULDA I. IOSIF DEFUNCT:Da	A1
Act Administrativ nr. 1138, din 06/03/2024 emis de COMUNA VADU MOȚILOR;		
B2	Se noteaza posesia factica in favoarea lui Toader Nicolae și Culda Melania 1) TOADER NICOLAE 2) CULDA MELANIA	A1

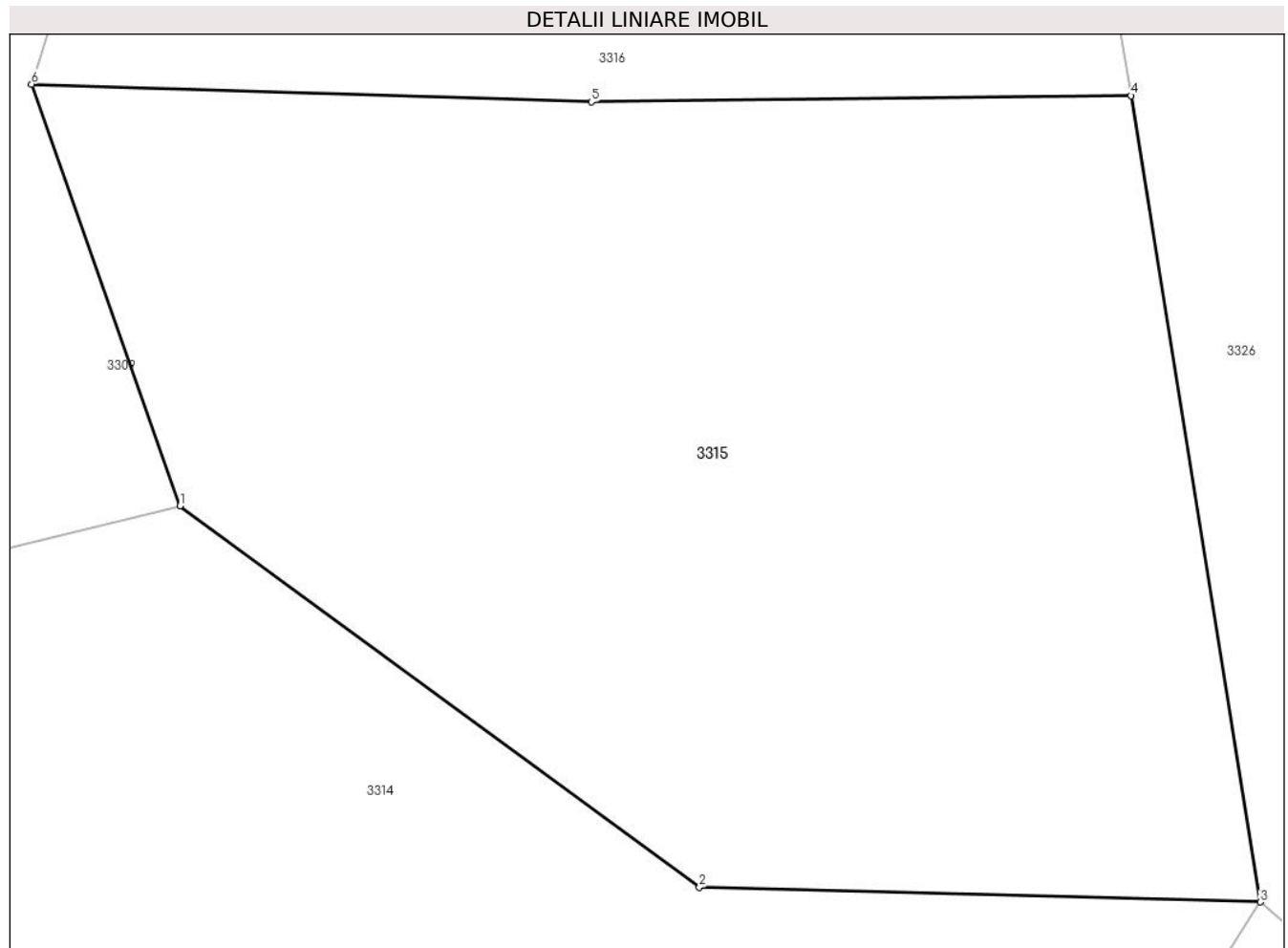
C. Partea III. SARCINI .

Inscrieri privind dezmembramintele dreptului de proprietate, drepturi reale de garanție și sarcini	Referințe
NU SUNT	

Anexa Nr. 1 La Partea I**Teren**

Nr cadastral	Suprafața (mp)*	Observații / Referințe
	500	UP IX UA 81 B/4

* Suprafața este determinată în planul de proiecție Stereo 70.

**Date referitoare la teren**

Crt	Categorie folosință	Intravilan	Suprafața (mp)	Tarla	Parcelă	Nr. topo	Observații / Referințe
1	padure	NU	500	-	-	-	UP IX UA 81 B/4

Lungime Segmente

1) Valorile lungimilor segmentelor sunt obținute din proiecție în plan.

Punct început	X / Y	Punct sfârșit	X / Y	Lungime segment (** (m)
1	345.287,994 545.469,612	2	345.301,521 545.459,686	16.778
2	345.301,521 545.459,686	3	345.316,134 545.459,303	14.618
3	345.316,134 545.459,303	4	345.312,767 545.480,286	21.251
4	345.312,767 545.480,286	5	345.298,708 545.480,123	14.06
5	345.298,708 545.480,123	6	345.284,122 545.480,586	14.593

Punct început	X / Y	Punct sfârșit	X / Y	Lungime segment (** (m)
6	345.284,122 545.480,586	1	345.287,994 545.469,612	11.637

** Lungimile segmentelor sunt determinate în planul de proiecție Stereo 70 și sunt rotunjite la 1 milimetru.

*** Distanța dintre puncte este formată din segmente cumulate ce sunt mai mici decât valoarea 1 milimetru.

**DATE DESPRE IMOBILUL NR. 3316**

Oficiul de Cadastru și Publicitate Imobiliară ALBA
Biroul de Cadastru și Publicitate Imobiliară Campeni

A. Partea I. Descrierea imobilului

TEREN Extravilan

Adresa: Jud. Alba

Nr. Crt	Nr cadastral Nr. topografic	Suprafața* (mp)	Observații / Referințe
A1		1.000	Sector cadastral:38 Teren neimprejmuit; UP IX UA 81 B/3

B. Partea II. Proprietari și acte

Inscrieri privitoare la dreptul de proprietate și alte drepturi reale		Referințe
3316 / 12/03/2024		
Act Administrativ nr. 613/22, din 16/12/1992 emis de CJSDPAT ALBA;		
B1	Intabulare, drept de PROPRIETATE, dobândit prin Reconstituire, cota actuala 1/1, cota initiala 1/1 1) POPA GHE. IOAN GOAGAZ DEFUNCT:Da	A1
Act Administrativ nr. 1139, din 06/03/2024 emis de COMUNA VADU MOȚILOR;		
B2	Se noteaza posesia factica in favoarea lui Popa Nicolae 1) POPA NICOLAE	A1

C. Partea III. SARCINI .

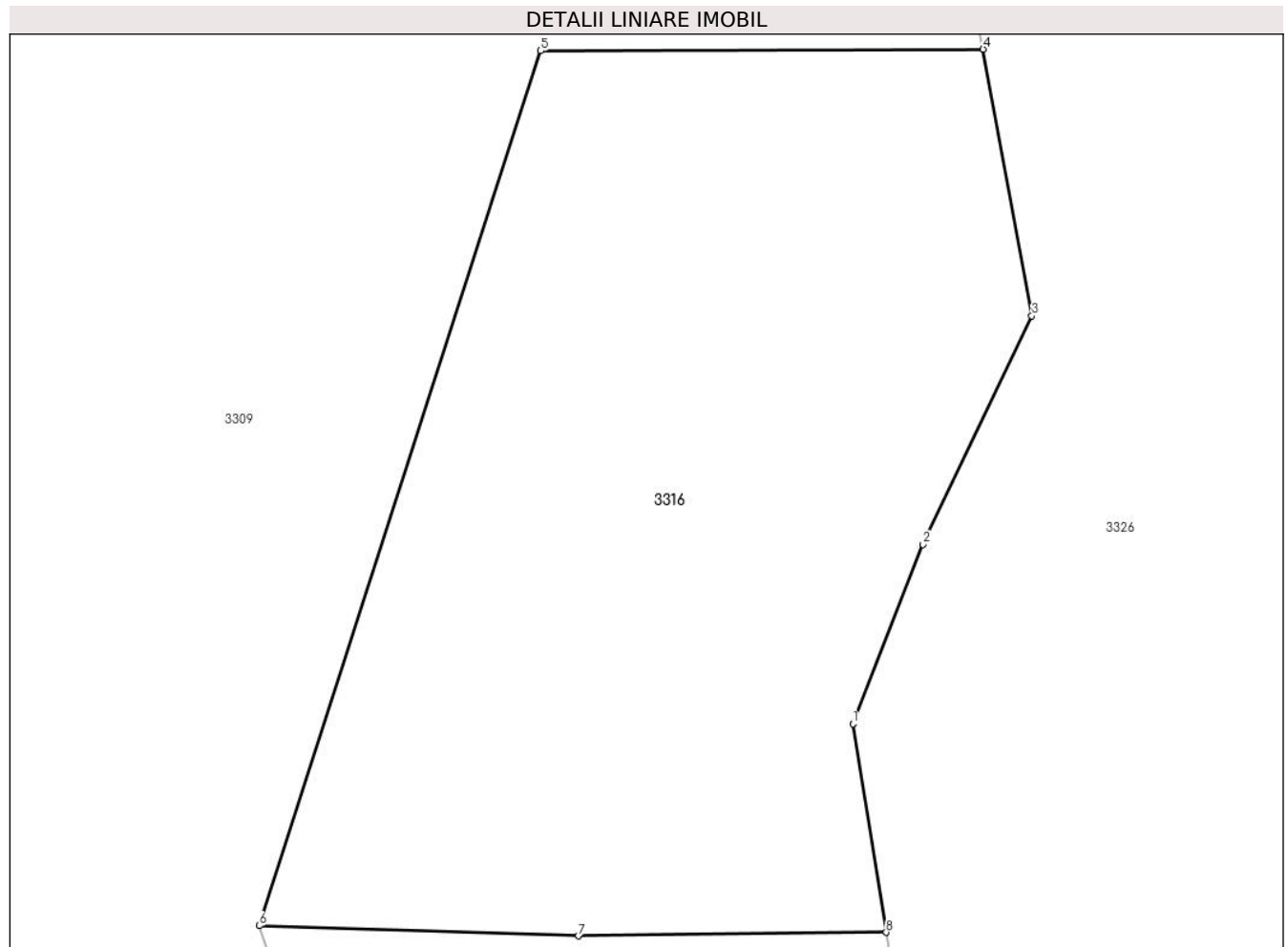
Inscrieri privind dezmembramintele dreptului de proprietate, drepturi reale de garanție și sarcini	Referințe
NU SUNT	

Anexa Nr. 1 La Partea I

Teren

Nr cadastral	Suprafața (mp)*	Observații / Referințe
	1.000	UP IX UA 81 B/3

* Suprafața este determinată în planul de proiecție Stereo 70.



Date referitoare la teren

Crt	Categorie folosință	Intravilan	Suprafața (mp)	Tarla	Parcelă	Nr. topo	Observații / Referințe
1	padure	NU	1.000	-	-	-	UP IX UA 81 B/3

Lungime Segmente

1) Valorile lungimilor segmentelor sunt obținute din proiecție în plan.

Punct început	X / Y	Punct sfârșit	X / Y	Lungime segment (** (m)
1	345.311,24 545.489,807	2	345.314,45 545.497,985	8.785
2	345.314,45 545.497,985	3	345.319,417 545.508,411	11.549
3	345.319,417 545.508,411	4	345.317,196 545.520,581	12.371
4	345.317,196 545.520,581	5	345.296,993 545.520,51	20.203
5	345.296,993 545.520,51	6	345.284,122 545.480,586	41.947

Punct început	X / Y	Punct sfârșit	X / Y	Lungime segment (** (m)
6	345.284,122 545.480,586	7	345.298,708 545.480,123	14.593
7	345.298,708 545.480,123	8	345.312,767 545.480,286	14.06
8	345.312,767 545.480,286	1	345.311,24 545.489,807	9.643

** Lungimile segmentelor sunt determinate în planul de proiecție Stereo 70 și sunt rotunjite la 1 milimetru.

*** Distanța dintre puncte este formată din segmente cumulate ce sunt mai mici decât valoarea 1 milimetru.

**DATE DESPRE IMOBILUL NR. 3317**

Oficiul de Cadastru și Publicitate Imobiliară ALBA
Biroul de Cadastru și Publicitate Imobiliară Campeni

A. Partea I. Descrierea imobilului

TEREN Intravilan

Nr. CF vechi:1652 Săcătură

Adresa: Loc. Necsesti, Jud. Alba

Nr. Crt	Nr cadastral Nr. topografic	Suprafața* (mp)	Observații / Referințe
A1		5.682	Sector cadastral:38 Teren neimprejmuț; Parte din CF 70507

B. Partea II. Proprietari și acte

Inscrieri privitoare la dreptul de proprietate și alte drepturi reale		Referințe
684 / 12/02/2007		
Act Notarial nr. 401/2007, din 12/02/2007 emis de NP MARCU VLADIMIR ION;		
B5	Intabulare, drept de PROPRIETATE titlu cumpărare, dobândit prin Convenție, cota actuala 1/1, cota initiala 1/1 1) CRIȘAN ION 2) CRIȘAN VIRGINIA, CA BUN COMUN, <i>OBSERVATII: (provenita din conversia CF 1652 Săcătură)</i>	A1

C. Partea III. SARCINI

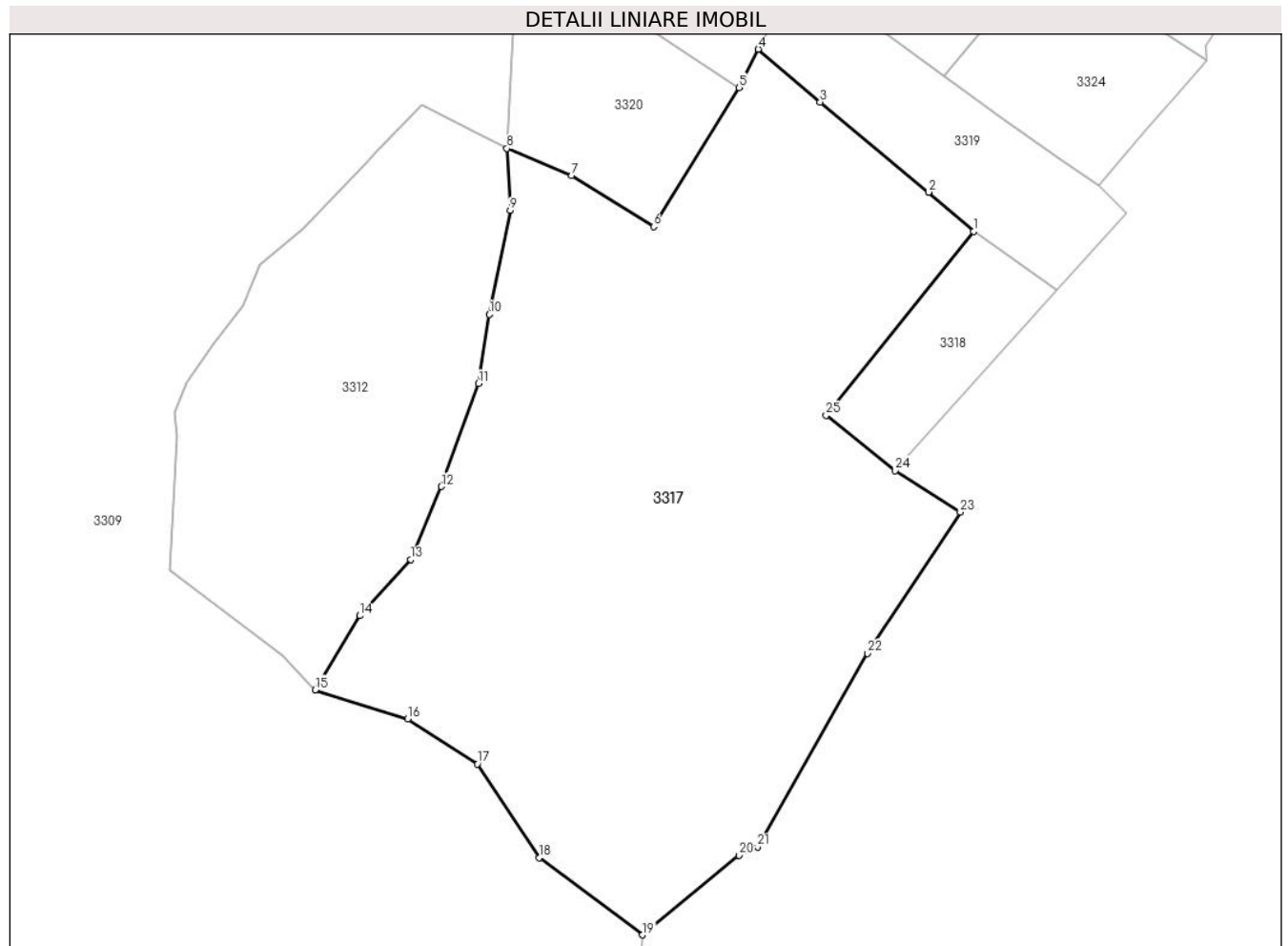
Inscrieri privind dezmembramintele dreptului de proprietate, drepturi reale de garanție și sarcini		Referințe
160 / 01/01/1927		
Act Notarial nr. 0, din 01/01/1927 emis de Notariatul de Stat Local Cîmpeni;		
C1	Intabulare, drept de UZUFRUCT VIAGER, cota actuala 1/1 1) VAD FANI MACAVEI NECS NASC DAN <i>OBSERVATII: (provenita din conversia CF 1652 Săcătură)</i>	A1

Anexa Nr. 1 La Partea I

Teren

Nr cadastral	Suprafața (mp)*	Observații / Referințe
	5.682	Parte din CF 70507

* Suprafața este determinată în planul de proiecție Stereo 70.



Date referitoare la teren

Crt	Categorie folosință	Intravilan	Suprafața (mp)	Tarla	Parcelă	Nr. topo	Observații / Referințe
1	faneata	DA	5.682	-	-	-	

Lungime Segmente

1) Valorile lungimilor segmentelor sunt obținute din proiecție în plan.

Punct început	X / Y	Punct sfârșit	X / Y	Lungime segment (** (m)
1	345.436,801 545.330,857	2	345.430,728 545.336,157	8.06
3	345.416,036 545.348,314	4	345.407,685 545.355,446	10.982
5	345.405,05 545.350,263	6	345.393,539 545.331,489	22.022
7	345.382,487 545.338,395	8	345.373,731 545.342,062	9.493
9	345.374,149 545.333,696	10	345.371,347 545.319,656	14.317

Punct început	X / Y	Punct sfârșit	X / Y	Lungime segment (** (m)
2	345.430,728 545.336,157	3	345.416,036 545.348,314	19.07
4	345.407,685 545.355,446	5	345.405,05 545.350,263	5.814
6	345.393,539 545.331,489	7	345.382,487 545.338,395	13.032
8	345.373,731 545.342,062	9	345.374,149 545.333,696	8.376
10	345.371,347 545.319,656	11	345.369,894 545.310,325	9.443

Punct început	X / Y	Punct sfârșit	X / Y	Lungime segment (** (m)
11	345.369,894 545.310,325	12	345.364,848 545.296,429	14.784
13	345.360,698 545.286,556	14	345.353,824 545.278,991	10.222
15	345.347,817 545.268,992	16	345.360,306 545.265,067	13.091
17	345.369,739 545.258,984	18	345.378,108 545.246,348	15.156
19	345.392,054 545.235,92	20	345.405,064 545.246,665	16.874
21	345.407,58 545.247,806	22	345.422,436 545.273,92	30.044
23	345.434,973 545.292,97	24	345.426,198 545.298,557	10.403
25	345.416,854 545.306,026	1	345.436,801 545.330,857	31.851

Punct început	X / Y	Punct sfârșit	X / Y	Lungime segment (** (m)
12	345.364,848 545.296,429	13	345.360,698 545.286,556	10.71
14	345.353,824 545.278,991	15	345.347,817 545.268,992	11.665
16	345.360,306 545.265,067	17	345.369,739 545.258,984	11.224
18	345.378,108 545.246,348	19	345.392,054 545.235,92	17.414
20	345.405,064 545.246,665	21	345.407,58 545.247,806	2.763
22	345.422,436 545.273,92	23	345.434,973 545.292,97	22.805
24	345.426,198 545.298,557	25	345.416,854 545.306,026	11.962

** Lungimile segmentelor sunt determinate în planul de proiecție Stereo 70 și sunt rotunjite la 1 milimetru.

*** Distanța dintre puncte este formată din segmente cumulate ce sunt mai mici decât valoarea 1 milimetru.

**DATE DESPRE IMOBILUL NR. 3318**

Oficiul de Cadastru și Publicitate Imobiliară ALBA
Biroul de Cadastru și Publicitate Imobiliară Campeni

A. Partea I. Descrierea imobilului

TEREN Intravilan

Adresa: Loc. Necsesti, Jud. Alba

Nr. Crt	Nr cadastral Nr. topografic	Suprafața* (mp)	Observații / Referințe
A1	70701	413	Sector cadastral:38 Teren neimprijmit;

B. Partea II. Proprietari și acte

Inscrieri privitoare la dreptul de proprietate și alte drepturi reale		Referințe
10504 / 23/10/2015		
Hotarare Judecatoreasca nr. 789 dosar nr 105/203/2014, din 23/10/2014 emis de Judecătoria Cîmpeni (raport de expertiză tehnică extrajudiciară și documentatia cadastrala receptionata de compartimentul tehnic al OCPI Alba);		
B1	imobilul de sub A 1 cu nr. top 5301/92/1 se identifica cu cf electronic 70483 UAT Vadu Moților (provenita din conversia de pe hartie a cf nr. 768 Săcătură)	A1
B2	Intabulare, drept de PROPRIETATEcu titlu partaj inițial cumpărare, dobandit prin Hotarare Judecatoreasca, cota actuala 1/1, cota initiala 1/1 1) LEACH MINERVA-SORINELA	A1

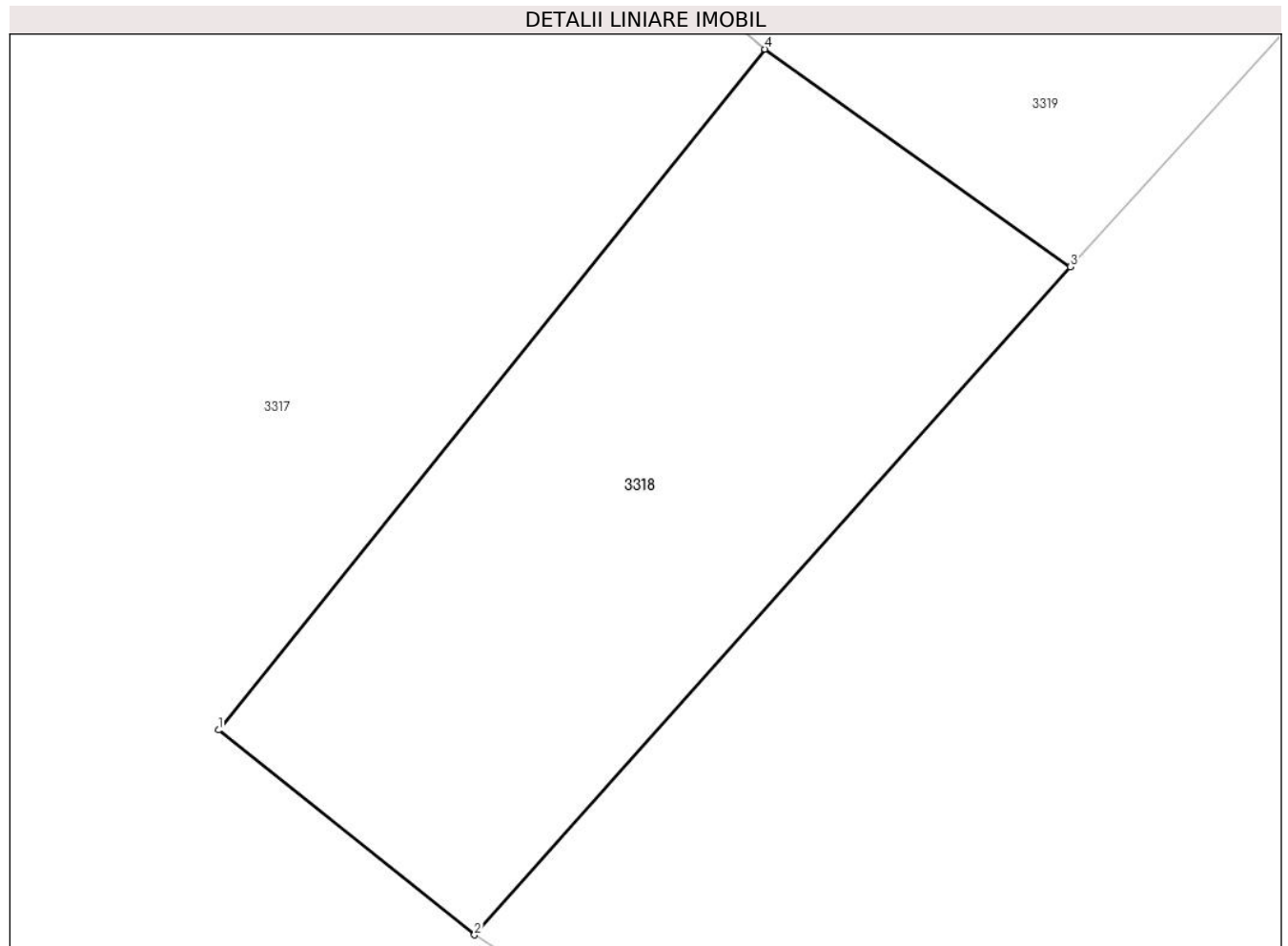
C. Partea III. SARCINI .

Inscrieri privind dezmembramintele dreptului de proprietate, drepturi reale de garanție și sarcini	Referințe
NU SUNT	

Teren

Nr cadastral	Suprafața (mp)*	Observații / Referințe
70701	413	

* Suprafața este determinată în planul de proiecție Stereo 70.



Date referitoare la teren

Crt	Categorie folosință	Intravilan	Suprafața (mp)	Tarla	Parcelă	Nr. topo	Observații / Referințe
1	faneata	DA	413	-	-	-	

Lungime Segmente

1) Valorile lungimilor segmentelor sunt obținute din proiecție în plan.

Punct început	X / Y	Punct sfârșit	X / Y	Lungime segment (** (m)
1	345.416,854 545.306,026	2	345.426,198 545.298,557	11.962
2	345.426,198 545.298,557	3	345.447,957 545.322,921	32.666
3	345.447,957 545.322,921	4	345.436,801 545.330,857	13.691
4	345.436,801 545.330,857	1	345.416,854 545.306,026	31.851

** Lungimile segmentelor sunt determinate în planul de proiecție Stereo 70 și sunt rotunjite la 1 milimetru.

***** Distanţa dintre puncte este formată din segmente cumulate ce sunt mai mici decât valoarea 1 milimetru.**

**DATE DESPRE IMOBILUL NR. 3319**

Oficiul de Cadastru și Publicitate Imobiliară ALBA
Biroul de Cadastru și Publicitate Imobiliară Campeni

A. Partea I. Descrierea imobilului

Nr. CF vechi:734(70034)

Nr. topografic: 670/1, 671/1, 672, 675,
676/2, 677

TEREN Intravilan

Adresa: Loc. Necsesti, Jud. Alba

Nr. Crt	Nr cadastral Nr. topografic	Suprafața* (mp)	Observații / Referințe
A1		723	Sector cadastral:38 Teren neimprejmuit; Parte din Cartea Funciara veche nr.734(70034) Sacatura, cu nr. topografic vechi 670/1, 671/1, 672, 675, 676/2, 677. Configuratia imobilului stabilita conform identificarii in teren si a masuratorilor efectuate nu corespunde cu situatia tehnica a imobilului din cartea funciara veche, conform ordinul ANCP nr. 600/2023.

B. Partea II. Proprietari și acte

Inscrieri privitoare la dreptul de proprietate și alte drepturi reale		Referințe
3319 / 12/03/2024		
Act Normativ nr. 7, din 13/03/1996 emis de PARLAMENT;		
B1	Intabulare, drept de PROPRIETATE, dobandit prin Lege, cota actuala 1/1, cota initiala 1/1 1) NEIDENTIFICAT NEIDENTIFICAT	A1
Act Administrativ nr. 1140, din 06/03/2024 emis de COMUNA VADU MOȚILOR;		
B2	Se noteaza posesia factica in favoarea lui Joldeș Ruben- Ciprian 1) JOLDEȘ RUBEN-CIPRIAN	A1

C. Partea III. SARCINI .

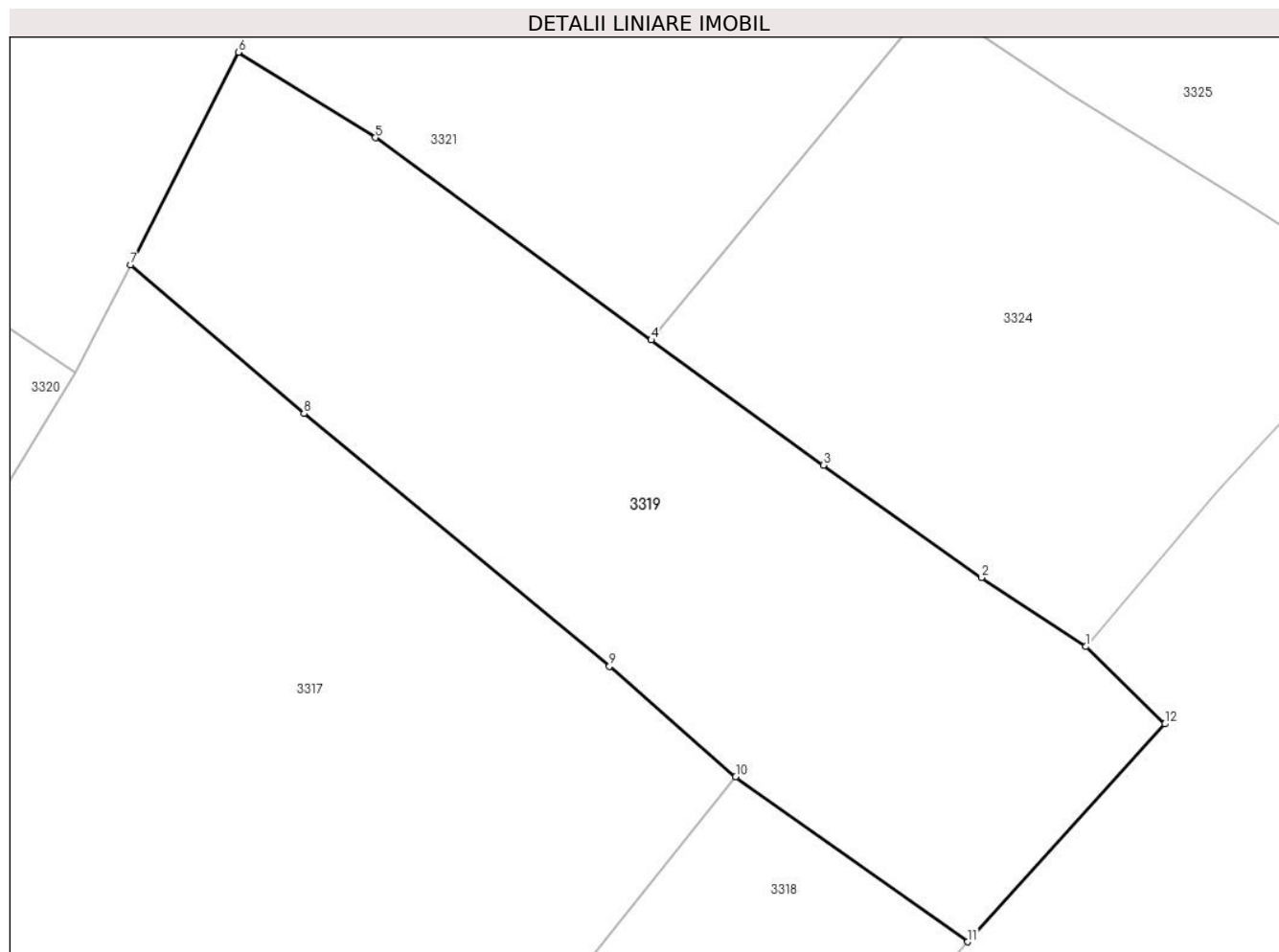
Inscrieri privind dezmembramintele dreptului de proprietate, drepturi reale de garanție și sarcini	Referințe
NU SUNT	

Anexa Nr. 1 La Partea I

Teren

Nr cadastral	Suprafața (mp)*	Observații / Referințe
	723	Parte din Cartea Funciara veche nr.734(70034) Sacatura, cu nr. topografic vechi 670/1, 671/1, 672, 675, 676/2, 677. Configuratia imobilului stabilita conform identificarii in teren si a masuratorilor efectuate nu corespunde cu situatia tehnica a imobilului din cartea funciara veche, conform ordinul ANCPi nr. 600/2023.

* Suprafața este determinată în planul de proiecție Stereo 70.



Date referitoare la teren

Crt	Categorie folosință	Intramilan	Suprafața (mp)	Tarla	Parcelă	Nr. topo	Observații / Referințe
1	pasune	DA	723	-	-	-	

Lungime Segmente

1) Valorile lungimilor segmentelor sunt obținute din proiecție în plan.

Punct început	X / Y	Punct sfârșit	X / Y	Lungime segment (** (m)
1	345.453,636 545.337,11	2	345.448,621 545.340,427	6.013
2	345.448,621 545.340,427	3	345.441,026 545.345,827	9.319
3	345.441,026 545.345,827	4	345.432,734 545.351,847	10.247
4	345.432,734 545.351,847	5	345.419,471 545.361,571	16.446

Punct început	X / Y	Punct sfârșit	X / Y	Lungime segment (** (m)
5	345.419,471 545.361,571	6	345.412,888 545.365,676	7.758
6	345.412,888 545.365,676	7	345.407,686 545.355,446	11.477
7	345.407,686 545.355,446	8	345.416,036 545.348,314	10.981
8	345.416,036 545.348,314	9	345.430,728 545.336,157	19.07
9	345.430,728 545.336,157	10	345.436,801 545.330,857	8.06
10	345.436,801 545.330,857	11	345.447,957 545.322,921	13.691
11	345.447,957 545.322,921	12	345.457,449 545.333,39	14.131
12	345.457,449 545.333,39	1	345.453,636 545.337,11	5.327

** Lungimile segmentelor sunt determinate în planul de proiecție Stereo 70 și sunt rotunjite la 1 milimetru.

*** Distanța dintre puncte este formată din segmente cumulate ce sunt mai mici decât valoarea 1 milimetru.

**DATE DESPRE IMOBILUL NR. 3320**

Oficiul de Cadastru și Publicitate Imobiliară ALBA
Biroul de Cadastru și Publicitate Imobiliară Campeni

A. Partea I. Descrierea imobilului

TEREN Intravilan

Nr. CF vechi:1423 SĂCĂTURĂ

Adresa: Loc. Necsesti, Jud. Alba, Crângu Secăturii

Nr. Crt	Nr cadastral Nr. topografic	Suprafața* (mp)	Observații / Referințe
A1		721	Sector cadastral:38 Teren neimprejmuit; Parte din CF 70131

B. Partea II. Proprietari și acte

Inscrieri privitoare la dreptul de proprietate și alte drepturi reale	Referințe
12790 / 24/10/2016	
Act Administrativ nr. REZOLUTIA NR. 7264, din 06/08/2015 emis de OFICIUL REGISTRULUI COMERTULUI (DE PE LANGA TRIBUNALUL ALBA);	
B1	A1
Intabulare, drept de PROPRIETATE, dobandit prin Lege, cota actuala 582/721, cota initiala 582/721 1) BIRKEN CARMEN ANISOARA, LG68MGVHX	
8261 / 03/09/2019	
Hotarare Judecatoreasca nr. 954, din 04/09/2012 emis de Judecatoria Campeni (expertiza tehnica extrajudiciara și documentatia cadastrala receptionata de compartimentul tehnic al OCPI Alba ; act administrativ nr 1518 din 23.08.2019, emis de Primaria Vadu Motilor);	
B2	A1
In baza sentintei civile nr. 954/2012 dosar 511/203/2012 a Judecatoriei Cimpeni , imobilul de sub A1 cu nr.top.initial 670/3, 671/3 si suprafata initiala de 582 mp, se dezmembrează potrivit raportului de expertiză tehnica extrajudiciara depus la dosar filele 145-154 prin formarea urmatoarelor loturi astfel : - LOTUL 1 cu nr. top 670/3/1 arabil, top 671/3/1 arabil, ambele de 4246 mp reală, LOT ce se identifica cu nr cadastral 71013 atribuit de OCPI , si se transcrie in cf electronic 71013 UAT Vadu Motilor , in favoarea GROZE GABRIELA DIANA in 1/1 parte , titlu cumpărare . -LOTUL 2 cu nr top 670/3/2 arabil , top 671/3/2 arabil, impreuna de 582 mp, lot ce se reinscrie in prezenta cf sub A1 , in favoarea coproprietarilor de carte funciara .	
3320 / 12/03/2024	
Act Normativ nr. 7, din 13/03/1996 emis de PARLAMENT;	
B3	A1
Intabulare, drept de PROPRIETATE, dobandit prin Hotarare Judecatoreasca, cota actuala 139/721, cota initiala 139/721 1) NEIDENTIFICAT NEIDENTIFICAT	
Act Administrativ nr. 1141, din 06/03/2024 emis de COMUNA VADU MOTILOR;	
B4	A1
Se noteaza posesia factica in favoarea lui Birken Carmen-Anișoara 1) BIRKEN CARMEN ANISOARA, LG68MGVHX	

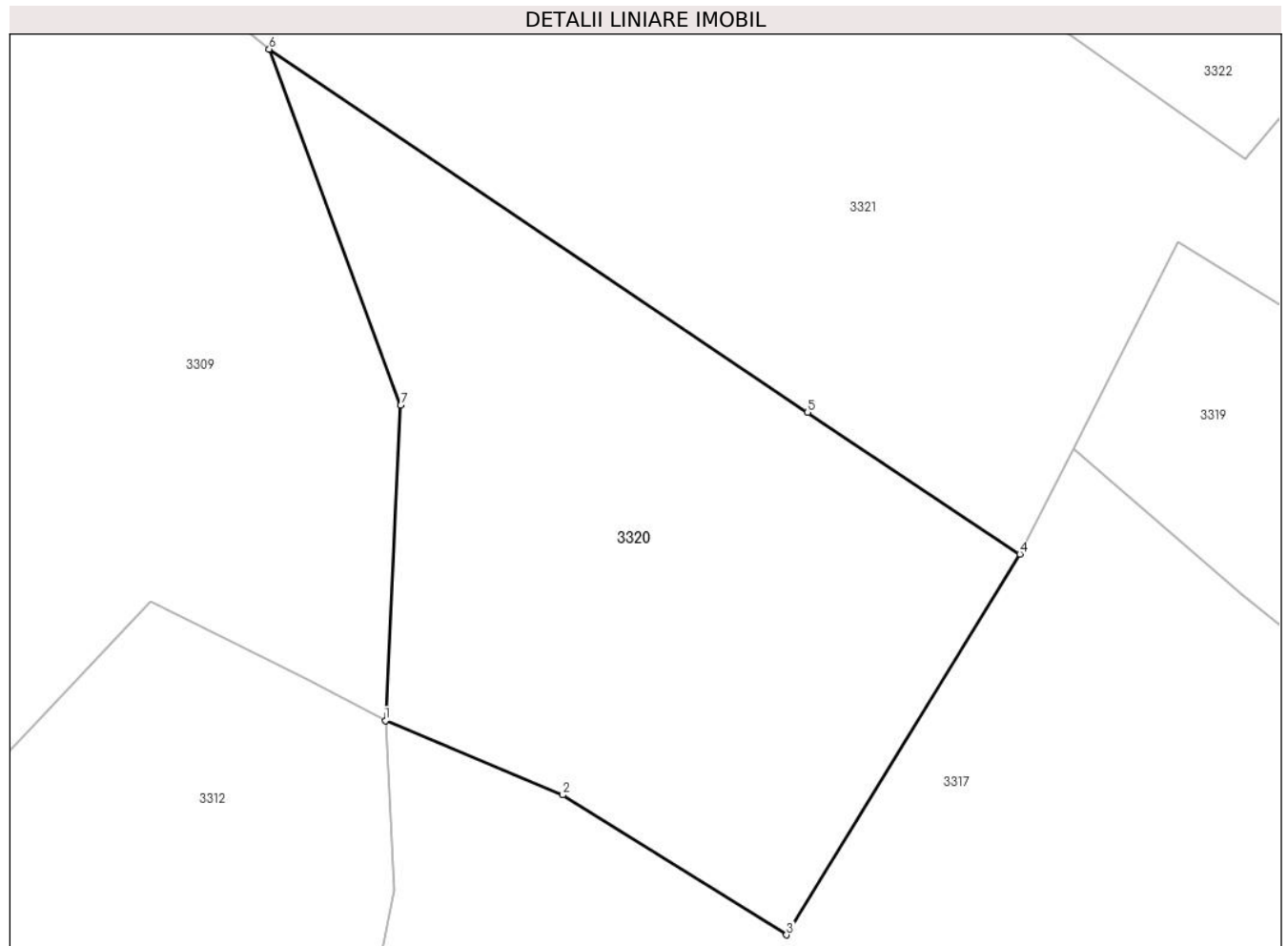
C. Partea III. SARCINI .

Inscrieri privind dezmembramentele dreptului de proprietate, drepturi reale de garanție și sarcini	Referințe
NU SUNT	

Anexa Nr. 1 La Partea I**Teren**

Nr cadastral	Suprafața (mp)*	Observații / Referințe
	721	Parte din CF 70131

* Suprafața este determinată în planul de proiecție Stereo 70.

**Date referitoare la teren**

Crt	Categorie folosință	Intravilan	Suprafața (mp)	Tarla	Parcelă	Nr. topo	Observații / Referințe
1	arabil	DA	721	-	-	-	

Lungime Segmente

1) Valorile lungimilor segmentelor sunt obținute din proiecție în plan.

Punct început	X / Y	Punct sfârșit	X / Y	Lungime segment (** (m)
1	345.373,731 545.342,062	2	345.382,487 545.338,395	9.493
2	345.382,487 545.338,395	3	345.393,539 545.331,489	13.032
3	345.393,539 545.331,489	4	345.405,05 545.350,263	22.022
4	345.405,05 545.350,263	5	345.394,574 545.357,253	12.594
5	345.394,574 545.357,253	6	345.367,994 545.375,166	32.053

Punct început	X / Y	Punct sfârșit	X / Y	Lungime segment (** (m)
6	345.367,994 545.375,166	7	345.374,483 545.357,601	18.725
7	345.374,483 545.357,601	1	345.373,731 545.342,062	15.557

** Lungimile segmentelor sunt determinate în planul de proiecție Stereo 70 și sunt rotunjite la 1 milimetru.

*** Distanța dintre puncte este formată din segmente cumulate ce sunt mai mici decât valoarea 1 milimetru.

**DATE DESPRE IMOBILUL NR. 3321**

Oficiul de Cadastru și Publicitate Imobiliară ALBA
Biroul de Cadastru și Publicitate Imobiliară Campeni

A. Partea I. Descrierea imobilului

TEREN Intravilan

Adresa: Loc. Necsesti, Jud. Alba

Nr. Crt	Nr cadastral Nr. topografic	Suprafața* (mp)	Observații / Referințe
A1	71013	4.473	Sector cadastral:38 Teren imprejmuit;

B. Partea II. Proprietari și acte

Inscrieri privitoare la dreptul de proprietate și alte drepturi reale	Referințe
8261 / 03/09/2019	
Hotarare Judecatoreasca nr. 954, din 04/09/2012 emis de Judecatoria Campeni (expertiza tehnică extrajudiciară și documentatia cadastrala receptionata de compartimentul tehnic al OCPI Alba ; act administrativ nr 1518 din 23.08.2019, emis de Primaria Vadu Motilor);	
B1	- imobilul de sub A 1 cu nr. top 670/3/1, 671/3/1, se identifica cu cf electronic 70131 UAT Vadu Motilor (provenita din conversia de pe hartie a cf nr.1423 Sacatura)
B2	Intabulare, drept de PROPRIETATE, titlu cumpărare ,, dobandit prin Hotarare Judecatoreasca, cota actuala 4246/4473, cota initiala 4246/4473 1) OAIDA GABRIELA-DIANA
3321 / 12/03/2024	
Act Normativ nr. 7, din 13/03/1996 emis de PARLAMENT;	
B3	Intabulare, drept de PROPRIETATE, dobandit prin Hotarare Judecatoreasca, cota actuala 227/4473, cota initiala 227/4473 1) NEIDENTIFICAT NEIDENTIFICAT
Act Administrativ nr. 1142, din 06/03/2024 emis de COMUNA VADU MOTILOR;	
B4	Se noteaza posesia factica in favoarea lui Oaida Gabriela-Daiana 1) OAIDA GABRIELA-DIANA

C. Partea III. SARCINI .

Inscrieri privind dezmembramintele dreptului de proprietate, drepturi reale de garanție și sarcini	Referințe
NU SUNT	

Teren

Nr cadastral	Suprafața (mp)*	Observații / Referințe
71013	4.473	

* Suprafața este determinată în planul de proiecție Stereo 70.



Date referitoare la teren

Crt	Categorie folosință	Intravilan	Suprafața (mp)	Tarla	Parcelă	Nr. topo	Observații / Referințe
1	arabil	DA	4.473	-	-	670/3/1, 671/3/1	

Lungime Segmente

1) Valorile lungimilor segmentelor sunt obținute din proiecție în plan.

Punct început	X / Y	Punct sfârșit	X / Y	Lungime segment (** (m))
1	345.362,024 545.389,707	2	345.358,355 545.383,299	7.384
3	345.367,994 545.375,166	4	345.394,574 545.357,253	32.053
5	345.405,05 545.350,263	6	345.407,685 545.355,446	5.814
7	345.412,889 545.365,677	8	345.419,472 545.361,572	7.758
9	345.432,735 545.351,848	10	345.446,084 545.367,963	20.926

Punct început	X / Y	Punct sfârșit	X / Y	Lungime segment (** (m))
2	345.358,355 545.383,299	3	345.367,994 545.375,166	12.612
4	345.394,574 545.357,253	5	345.405,05 545.350,263	12.594
6	345.407,685 545.355,446	7	345.412,889 545.365,677	11.478
8	345.419,472 545.361,572	9	345.432,735 545.351,848	16.446
10	345.446,084 545.367,963	11	345.447,99 545.366,934	2.166

Punct început	X / Y	Punct sfârșit	X / Y	Lungime segment (** (m)
11	345.447,99 545.366,934	12	345.466,992 545.397,472	35.967
13	345.410,546 545.429,511	14	345.399,039 545.414,167	19.179
15	345.385,463 545.422,661	16	345.365,793 545.396,222	32.953
17	345.362,024 545.389,707	18	345.395,786 545.384,233	34.203
19	345.410,354 545.404,589	20	345.425,582 545.391,701	19.95
21	345.420,531 545.384,221	22	345.424,851 545.380,966	5.409
23	345.421,196 545.375,78	24	345.416,207 545.369,769	7.812

Punct început	X / Y	Punct sfârșit	X / Y	Lungime segment (** (m)
12	345.466,992 545.397,472	13	345.410,546 545.429,511	64.905
14	345.399,039 545.414,167	15	345.385,463 545.422,661	16.014
16	345.365,793 545.396,222	17	345.362,024 545.389,707	7.527
18	345.395,786 545.384,233	19	345.410,354 545.404,589	25.032
20	345.425,582 545.391,701	21	345.420,531 545.384,221	9.026
22	345.424,851 545.380,966	23	345.421,196 545.375,78	6.345
24	345.416,207 545.369,769	1	345.395,786 545.384,233	25.024

** Lungimile segmentelor sunt determinate în planul de proiecție Stereo 70 și sunt rotunjite la 1 milimetru.

*** Distanța dintre puncte este formată din segmente cumulate ce sunt mai mici decât valoarea 1 milimetru.

**DATE DESPRE IMOBILUL NR. 3322**

Oficiul de Cadastru și Publicitate Imobiliară ALBA
Biroul de Cadastru și Publicitate Imobiliară Campeni

A. Partea I. Descrierea imobilului

Nr. CF vechi:734(70034)

Nr. topografic: 670/1, 671/1, 672, 675,
676/2, 677

TEREN Intravilan

Adresa: Loc. Necsesti, Jud. Alba

Nr. Crt	Nr cadastral Nr. topografic	Suprafața* (mp)	Observații / Referințe
A1		560	Sector cadastral:38 Teren neimprejmuit; Parte din Cartea Funciara veche nr.734(70034) Sacatura, cu nr. topografic vechi 670/1, 671/1, 672, 675, 676/2, 677. Configuratia imobilului stabilita conform identificarii in teren si a masuratorilor efectuate nu corespunde cu situatia tehnica a imobilului din cartea funciara veche, conform ordinul ANCP nr. 600/2023.

B. Partea II. Proprietari și acte

Inscrieri privitoare la dreptul de proprietate și alte drepturi reale		Referințe
3322 / 12/03/2024		
Act Normativ nr. 7, din 13/03/1996 emis de PARLAMENT;		
B1	Intabulare, drept de PROPRIETATE, dobandit prin Lege, cota actuala 1/1, cota initiala 1/1 1) NEIDENTIFICAT NEIDENTIFICAT	A1
Act Administrativ nr. 1143, din 06/03/2024 emis de COMUNA VADU MOȚILOR;		
B2	Se noteaza posesia factica in favoarea lui Dunca Ramona 1) DUNCA RAMONA	A1

C. Partea III. SARCINI .

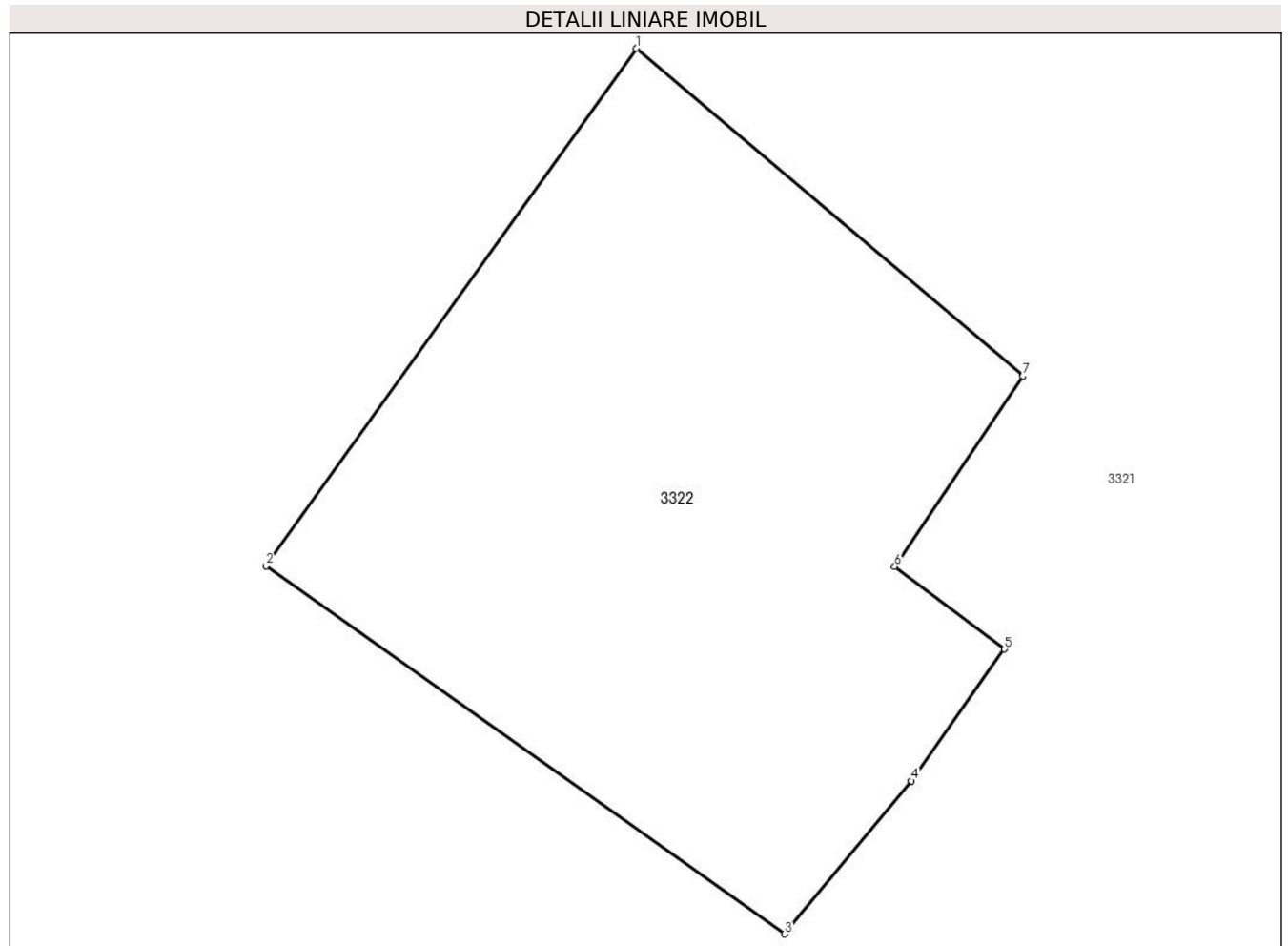
Inscrieri privind dezmembramintele dreptului de proprietate, drepturi reale de garanție și sarcini	Referințe
NU SUNT	

Anexa Nr. 1 La Partea I

Teren

Nr cadastral	Suprafața (mp)*	Observații / Referințe
	560	Parte din Cartea Funciara veche nr.734(70034) Sacatura, cu nr. topografic vechi 670/1, 671/1, 672, 675, 676/2, 677. Configuratia imobilului stabilita conform identificarii in teren si a masuratorilor efectuate nu corespunde cu situatia tehnica a imobilului din cartea funciara veche, conform ordinul ANCPI nr. 600/2023.

* Suprafața este determinată în planul de proiecție Stereo 70.



Date referitoare la teren

Crt	Categorie folosință	Intra vilan	Suprafața (mp)	Tarla	Parcelă	Nr. topo	Observații / Referințe
1	faneata	DA	560	-	-	-	

Lungime Segmente

1) Valorile lungimilor segmentelor sunt obținute din proiecție în plan.

Punct început	X / Y	Punct sfârșit	X / Y	Lungime segment (** (m)
1	345.410,354 545.404,589	2	345.395,786 545.384,233	25.032
2	345.395,786 545.384,233	3	345.416,207 545.369,769	25.024
3	345.416,207 545.369,769	4	345.421,196 545.375,78	7.812
4	345.421,196 545.375,78	5	345.424,851 545.380,966	6.345

Punct început	X / Y	Punct sfârșit	X / Y	Lungime segment (** (m)
5	345.424,851 545.380,966	6	345.420,531 545.384,221	5.409
6	345.420,531 545.384,221	7	345.425,582 545.391,701	9.026
7	345.425,582 545.391,701	1	345.410,354 545.404,589	19.95

** Lungimile segmentelor sunt determinate în planul de proiecție Stereo 70 și sunt rotunjite la 1 milimetru.

*** Distanța dintre puncte este formată din segmente cumulate ce sunt mai mici decât valoarea 1 milimetru.



DATE DESPRE IMOBILUL NR. 3323

Oficiul de Cadastru și Publicitate Imobiliară ALBA
Biroul de Cadastru și Publicitate Imobiliară Campeni

A. Partea I. Descrierea imobilului

TEREN Extravilan

Nr. CF vechi:1187

Nr. topografic:769/2, 772/2, 773/2

Adresa: Jud. Alba

Nr. Crt	Nr cadastral Nr. topografic	Suprafața* (mp)	Observații / Referințe
A1		1.897	Sector cadastral:38 Teren neimprejmuit; Parte din Cartea Funciara veche nr.1187 Sacatura, cu nr. topografic vechi 769/2, 772/2, 773/2. Configuratia imobilului stabilita conform identificarii in teren si a masuratorilor efectuate nu corespunde cu situatia tehnica a imobilului din cartea funciara veche, conform ordinul ANCP nr. 600/2023.

B. Partea II. Proprietari și acte

Inscrieri privitoare la dreptul de proprietate și alte drepturi reale		Referințe
3323 / 12/03/2024		
Act Normativ nr. 7, din 13/03/1996 emis de PARLAMENT;		
B1	Intabulare, drept de PROPRIETATE, dobandit prin Lege, cota actuala 1/1, cota initiala 1/1 1) NEIDENTIFICAT NEIDENTIFICAT	A1
Act Administrativ nr. 1144, din 06/03/2024 emis de COMUNA VADU MOȚILOR;		
B2	Se noteaza posesia factica in favoarea lui Scrob Marius-Nicolae 1) SCROB MARIUS-NICOLAE	A1

C. Partea III. SARCINI .

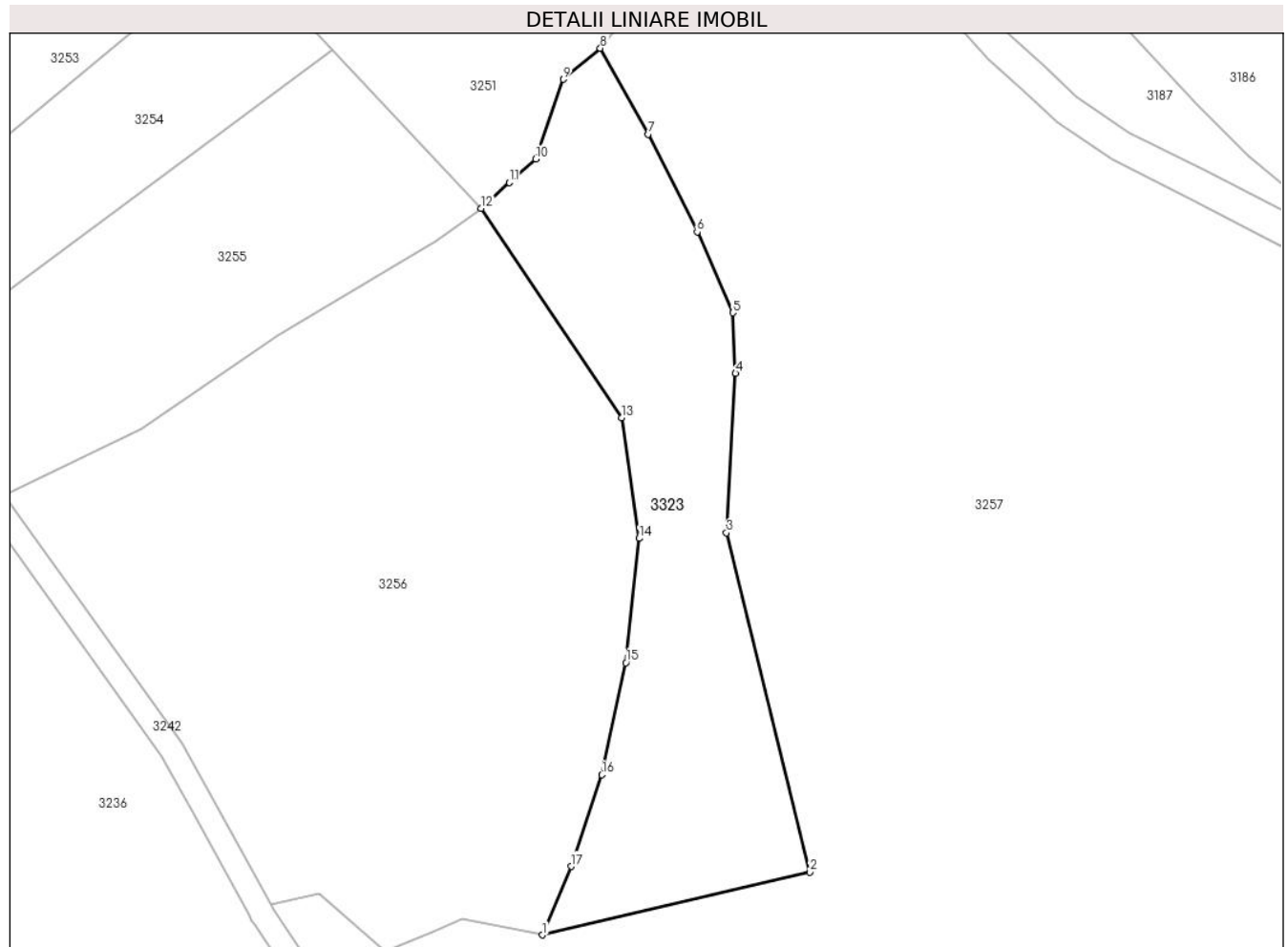
Inscrieri privind dezmembramintele dreptului de proprietate, drepturi reale de garanție și sarcini	Referințe
NU SUNT	

Anexa Nr. 1 La Partea I

Teren

Nr cadastral	Suprafața (mp)*	Observații / Referințe
	1.897	Parte din Cartea Funciara veche nr.1187 Sacatura, cu nr. topografic vechi 769/2, 772/2, 773/2. Configuratia imobilului stabilita conform identificarii in teren si a masuratorilor efectuate nu corespunde cu situatia tehnica a imobilului din cartea funciara veche, conform ordinul ANCPI nr. 600/2023.

* Suprafața este determinată în planul de proiecție Stereo 70.



Date referitoare la teren

Crt	Categorie folosință	Intravilan	Suprafața (mp)	Tarla	Parcelă	Nr. topo	Observații / Referințe
1	pasune	NU	1.897	-	-	-	PASUNE IMPADURITA

Lungime Segmente

1) Valorile lungimilor segmentelor sunt obținute din proiecție în plan.

Punct început	X / Y	Punct sfârșit	X / Y	Lungime segment (** (m)
1	344.964,847 545.754,636	2	344.997,991 545.762,43	34.048
2	344.997,991 545.762,43	3	344.987,646 545.804,424	43.249
3	344.987,646 545.804,424	4	344.988,771 545.824,169	19.777
4	344.988,771 545.824,169	5	344.988,439 545.831,667	7.505

Punct început	X / Y	Punct sfârșit	X / Y	Lungime segment (** (m)
5	344.988,439 545.831,667	6	344.984,021 545.841,689	10.953
6	344.984,021 545.841,689	7	344.977,973 545.853,785	13.524
7	344.977,973 545.853,785	8	344.972,021 545.864,426	12.193
8	344.972,021 545.864,426	9	344.967,414 545.860,598	5.99
9	344.967,414 545.860,598	10	344.963,999 545.850,733	10.439
10	344.963,999 545.850,733	11	344.960,757 545.847,794	4.376
11	344.960,757 545.847,794	12	344.957,231 545.844,597	4.76
12	344.957,231 545.844,597	13	344.974,666 545.818,68	31.236
13	344.974,666 545.818,68	14	344.976,833 545.803,727	15.109
14	344.976,833 545.803,727	15	344.975,171 545.788,341	15.476
15	344.975,171 545.788,341	16	344.972,21 545.774,472	14.182
16	344.972,21 545.774,472	17	344.968,381 545.763,131	11.97
17	344.968,381 545.763,131	1	344.964,847 545.754,636	9.201

** Lungimile segmentelor sunt determinate în planul de proiecție Stereo 70 și sunt rotunjite la 1 milimetru.

*** Distanța dintre puncte este formată din segmente cumulate ce sunt mai mici decât valoarea 1 milimetru.

**DATE DESPRE IMOBILUL NR. 3324**

Oficiul de Cadastru și Publicitate Imobiliară ALBA
Biroul de Cadastru și Publicitate Imobiliară Campeni

A. Partea I. Descrierea imobilului

Nr. CF vechi:734(70034)

Nr. topografic: 670/1, 671/1, 672, 675,
676/2, 677

TEREN Intravilan

Adresa: Loc. Necsesti, Jud. Alba

Nr. Crt	Nr cadastral Nr. topografic	Suprafața* (mp)	Observații / Referințe
A1		560	Sector cadastral:38 Teren neimprejmuit; Parte din Cartea Funciara veche nr.734(70034) Sacatura, cu nr. topografic vechi 670/1, 671/1, 672, 675, 676/2, 677. Configuratia imobilului stabilita conform identificarii in teren si a masuratorilor efectuate nu corespunde cu situatia tehnica a imobilului din cartea funciara veche, conform ordinul ANCP nr. 600/2023.

B. Partea II. Proprietari și acte

Inscrieri privitoare la dreptul de proprietate și alte drepturi reale		Referințe
3324 / 12/03/2024		
Act Normativ nr. 7, din 13/03/1996 emis de PARLAMENT;		
B1	Intabulare, drept de PROPRIETATE, dobandit prin Lege, cota actuala 1/1, cota initiala 1/1 1) NEIDENTIFICAT NEIDENTIFICAT	A1
Act Administrativ nr. 1145, din 06/03/2024 emis de COMUNA VADU MOȚILOR;		
B2	Se noteaza posesia factica in favoarea lui Popa Nicolae 1) POPA NICOLAE	A1

C. Partea III. SARCINI .

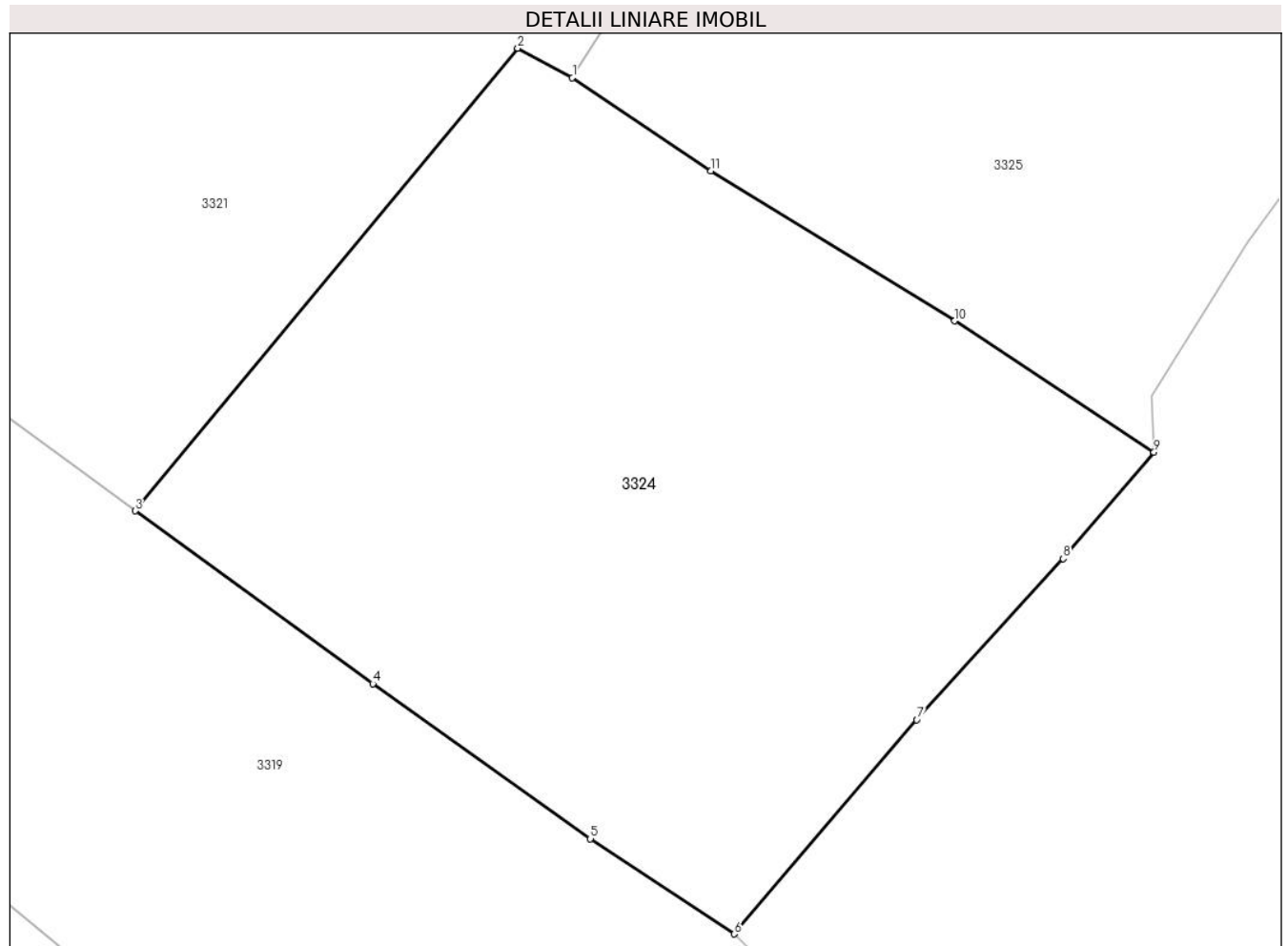
Inscrieri privind dezmembramintele dreptului de proprietate, drepturi reale de garanție și sarcini	Referințe
NU SUNT	

Anexa Nr. 1 La Partea I

Teren

Nr cadastral	Suprafața (mp)*	Observații / Referințe
	560	Parte din Cartea Funciara veche nr.734(70034) Sacatura, cu nr. topografic vechi 670/1, 671/1, 672, 675, 676/2, 677. Configuratia imobilului stabilita conform identificarii in teren si a masuratorilor efectuate nu corespunde cu situatia tehnica a imobilului din cartea funciara veche, conform ordinul ANCPI nr. 600/2023.

* Suprafața este determinată în planul de proiecție Stereo 70.



Date referitoare la teren

Crt	Categorie folosință	Intramilan	Suprafața (mp)	Tarla	Parcelă	Nr. topo	Observații / Referințe
1	pasune	DA	560	-	-	-	

Lungime Segmente

1) Valorile lungimilor segmentelor sunt obținute din proiecție în plan.

Punct început	X / Y	Punct sfârșit	X / Y	Lungime segment (** (m)
1	345.447,99 545.366,934	2	345.446,084 545.367,963	2.166
2	345.446,084 545.367,963	3	345.432,735 545.351,848	20.926
3	345.432,735 545.351,848	4	345.441,026 545.345,827	10.247
4	345.441,026 545.345,827	5	345.448,621 545.340,427	9.319

Punct început	X / Y	Punct sfârșit	X / Y	Lungime segment (** (m)
5	345.448,621 545.340,427	6	345.453,636 545.337,11	6.013
6	345.453,636 545.337,11	7	345.460,001 545.344,57	9.806
7	345.460,001 545.344,57	8	345.465,113 545.350,186	7.594
8	345.465,113 545.350,186	9	345.468,275 545.353,897	4.875
9	345.468,275 545.353,897	10	345.461,322 545.358,464	8.319
10	345.461,322 545.358,464	11	345.452,823 545.363,694	9.979
11	345.452,823 545.363,694	1	345.447,99 545.366,934	5.819

** Lungimile segmentelor sunt determinate în planul de proiecție Stereo 70 și sunt rotunjite la 1 milimetru.

*** Distanța dintre puncte este formată din segmente cumulate ce sunt mai mici decât valoarea 1 milimetru.

**DATE DESPRE IMOBILUL NR. 3325**

Oficiul de Cadastru și Publicitate Imobiliară ALBA
Biroul de Cadastru și Publicitate Imobiliară Campeni

A. Partea I. Descrierea imobilului

Nr. CF vechi:734

Nr. topografic: 670/1, 671/1, 672, 675, 676, 677

TEREN Intravilan

Adresa: Loc. Necsesti, Jud. Alba

Nr. Crt	Nr cadastral Nr. topografic	Suprafața* (mp)	Observații / Referințe
A1		872	Sector cadastral:38 Teren neimprejmuit; Parte din Cartea Funciara veche nr.734 Sacatura, cu nr. topografic vechi 670/1, 671/1, 672, 675, 676, 677. Configuratia imobilului stabilita conform identificarii in teren si a masuratorilor efectuate nu corespunde cu situatia tehnica a imobilului din cartea funciara veche, conform ordinul ANCP nr. 600/2023.

B. Partea II. Proprietari și acte

Inscrieri privitoare la dreptul de proprietate și alte drepturi reale		Referințe
3325 / 12/03/2024		
Act Normativ nr. 7, din 13/03/1996 emis de PARLAMENT;		
B1	Intabulare, drept de PROPRIETATE, dobandit prin Lege, cota actuala 1/1, cota initiala 1/1 1) NEIDENTIFICAT NEIDENTIFICAT	A1
Act Administrativ nr. 1146, din 06/03/2024 emis de COMUNA VADU MOȚILOR;		
B2	Se noteaza posesia factica in favoarea lui Mateiu Dionisie 1) MATEIU DIONISIE	A1

C. Partea III. SARCINI .

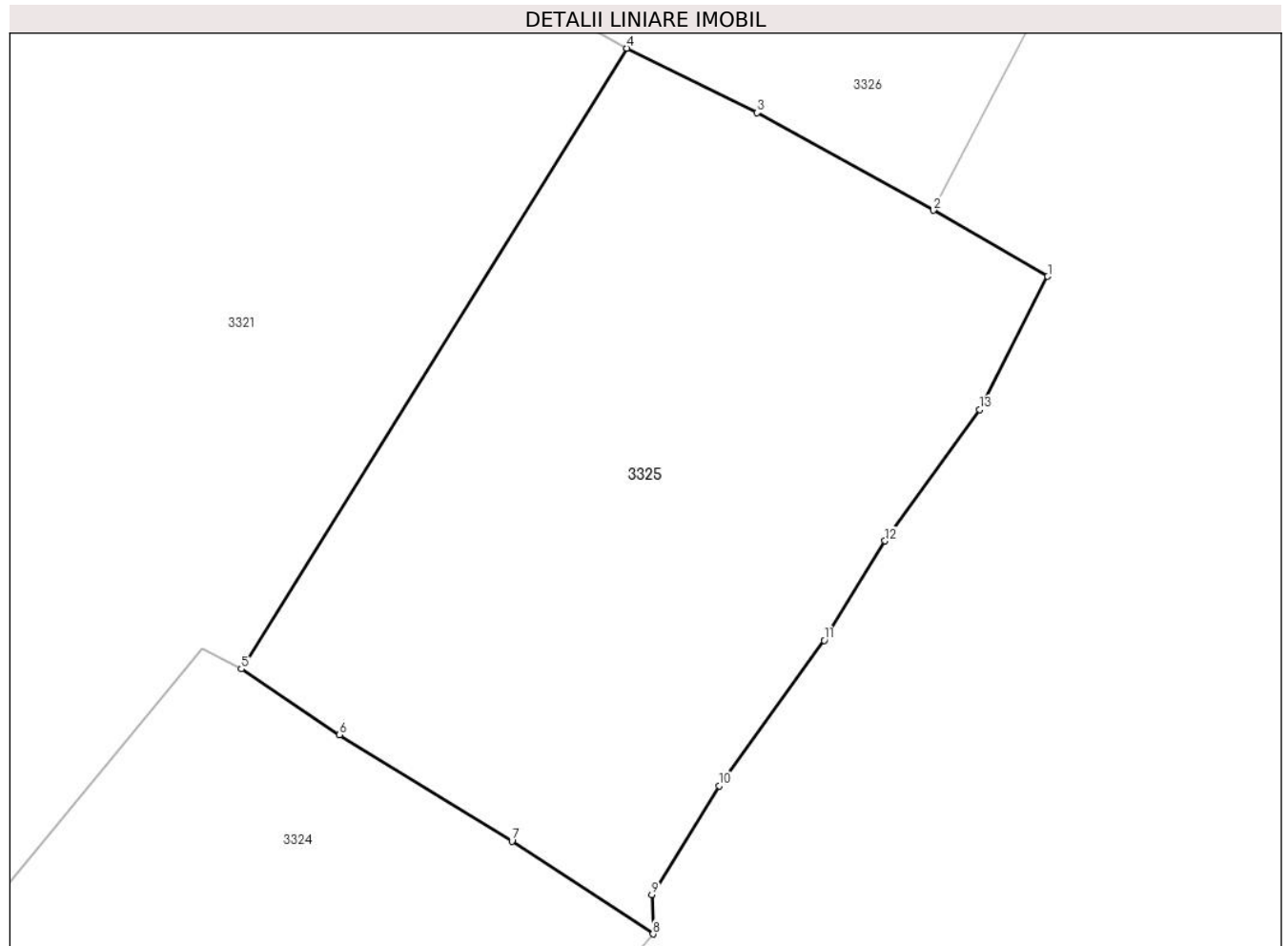
Inscrieri privind dezmembramintele dreptului de proprietate, drepturi reale de garanție și sarcini	Referințe
NU SUNT	

Anexa Nr. 1 La Partea I

Teren

Nr cadastral	Suprafața (mp)*	Observații / Referințe
	872	Parte din Cartea Funciara veche nr.734 Sacatura, cu nr. topografic vechi 670/1, 671/1, 672, 675, 676, 677. Configuratia imobilului stabilita conform identificarii in teren si a masuratorilor efectuate nu corespunde cu situatia tehnica a imobilului din cartea funciara veche, conform ordinul ANCPI nr. 600/2023.

* Suprafața este determinată în planul de proiecție Stereo 70.



Date referitoare la teren

Crt	Categorie folosință	Intra vilan	Suprafața (mp)	Tarla	Parcelă	Nr. topo	Observații / Referințe
1	pasune	DA	872	-	-	-	

Lungime Segmente

1) Valorile lungimilor segmentelor sunt obținute din proiecție în plan.

Punct început	X / Y	Punct sfârșit	X / Y	Lungime segment (** (m)
1	345.487,716 545.386,25	2	345.482,097 545.389,497	6.49
2	345.482,097 545.389,497	3	345.473,408 545.394,31	9.933
3	345.473,408 545.394,31	4	345.466,992 545.397,472	7.153
4	345.466,992 545.397,472	5	345.447,99 545.366,934	35.967

Punct început	X / Y	Punct sfârșit	X / Y	Lungime segment (** (m)
5	345.447,99 545.366,934	6	345.452,823 545.363,694	5.819
6	345.452,823 545.363,694	7	345.461,322 545.358,464	9.979
7	345.461,322 545.358,464	8	345.468,275 545.353,897	8.319
8	345.468,275 545.353,897	9	345.468,208 545.355,834	1.938
9	345.468,208 545.355,834	10	345.471,531 545.361,187	6.301
10	345.471,531 545.361,187	11	345.476,7 545.368,34	8.825
11	345.476,7 545.368,34	12	345.479,699 545.373,232	5.738
12	345.479,699 545.373,232	13	345.484,36 545.379,693	7.967
13	345.484,36 545.379,693	1	345.487,716 545.386,25	7.366

** Lungimile segmentelor sunt determinate în planul de proiecție Stereo 70 și sunt rotunjite la 1 milimetru.

*** Distanța dintre puncte este formată din segmente cumulate ce sunt mai mici decât valoarea 1 milimetru.

**DATE DESPRE IMOBILUL NR. 3326**

Oficiul de Cadastru și Publicitate Imobiliară ALBA
Biroul de Cadastru și Publicitate Imobiliară Campeni

A. Partea I. Descrierea imobilului

Nr. CF vechi: 664(71791), 873, 876, 856
(70490),

Nr. topografic: 642, 643, 644, 645, 4892,
646, 649/2, 668, 669

TEREN Necunoscut

Adresa: Loc. Necsesti, Jud. Alba

Nr. Crt	Nr cadastral Nr. topografic	Suprafața* (mp)	Observații / Referințe
A1		23.633	Sector cadastral: 38 Teren neimprejmuit; Parte din Cartea Funciara veche nr. 664(71791), 873, 876, 856(70490), Sacatura, cu nr. topografic vechi 642, 643, 644, 645, 4892, 646, 649/2, 668, 669. Configuratia imobilului stabilita conform identificarii in teren si a masuratorilor efectuate nu corespunde cu situatia tehnica a imobilului din cartea funciara veche, conform ordinul ANCP nr. 600/2023.

B. Partea II. Proprietari și acte

Inscrieri privitoare la dreptul de proprietate și alte drepturi reale		Referințe
3326 / 12/03/2024		
Act Normativ nr. 7, din 13/03/1996 emis de PARLAMENT;		
B1	Intabulare, drept de PROPRIETATE, dobândit prin Lege, cota actuala 1/1, cota initiala 1/1 1) NEIDENTIFICAT NEIDENTIFICAT	A1
Act Administrativ nr. 1147, din 06/03/2024 emis de COMUNA VADU MOȚILOR;		
B2	Se noteaza posesia factica in favoarea lui Popa Nicolae 1) POPA NICOLAE	A1

C. Partea III. SARCINI .

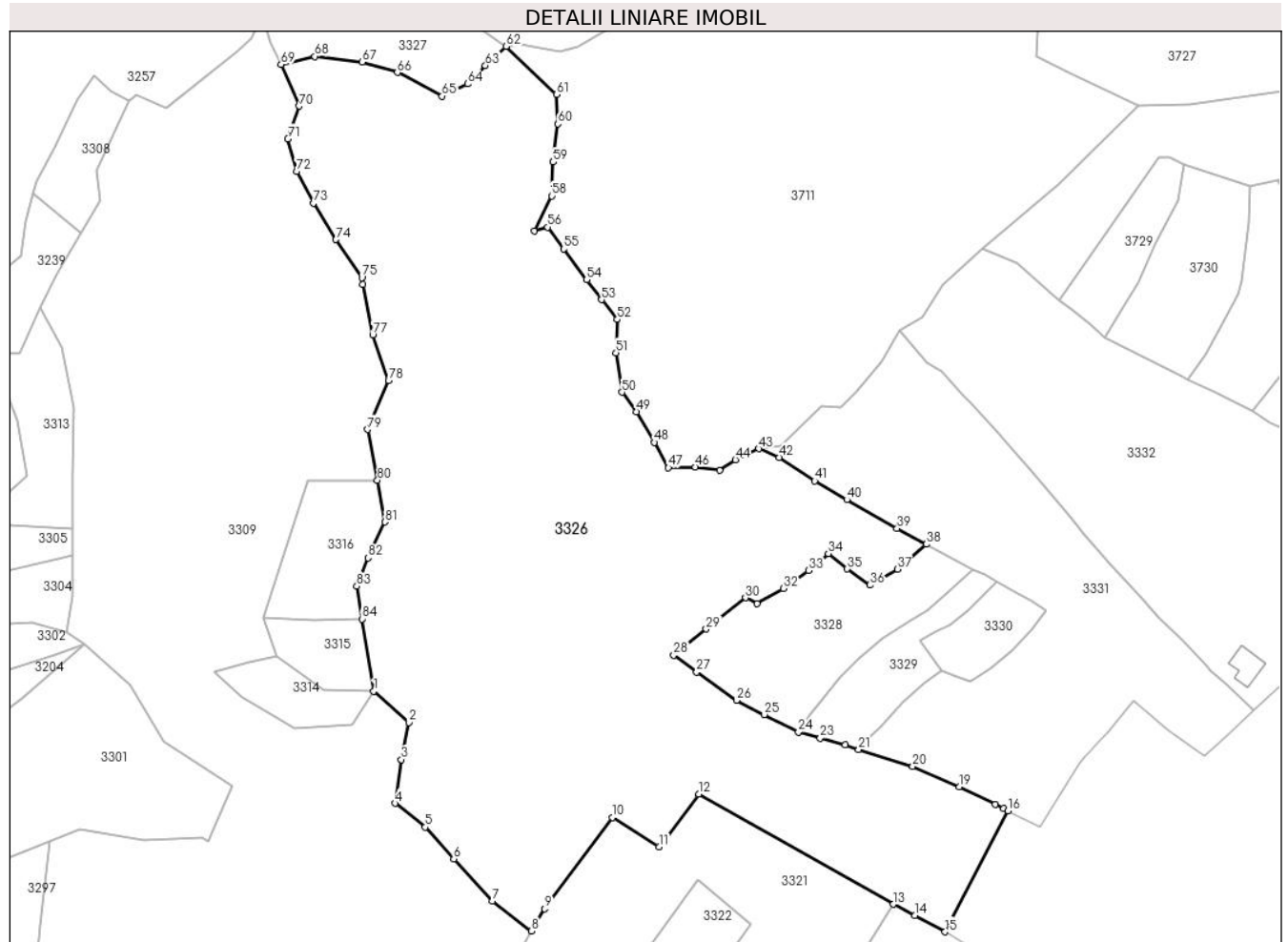
Inscrieri privind dezmembramintele dreptului de proprietate, drepturi reale de garanție și sarcini	Referințe
NU SUNT	

Anexa Nr. 1 La Partea I

Teren

Nr cadastral	Suprafața (mp)*	Observații / Referințe
	23.633	Parte din Cartea Funciara veche nr.664(71791), 873, 876, 856(70490), Sacatura, cu nr. topografic vechi 642, 643, 644, 645, 4892, 646, 649/2, 668, 669. Configuratia imobilului stabilita conform identificarii in teren si a masuratorilor efectuate nu corespunde cu situatia tehnica a imobilului din cartea funciara veche, conform ordinul ANCPi nr. 600/2023.

* Suprafața este determinată în planul de proiecție Stereo 70.



Date referitoare la teren

Crt	Categorie folosință	Intravilan	Suprafața (mp)	Tarla	Parcelă	Nr. topo	Observații / Referințe
1	pasune	DA	3.904	-	-	-	
2	pasune	NU	19.729	-	-	-	

Lungime Segmente

1) Valorile lungimilor segmentelor sunt obținute din proiecție în plan.

Punct început	X / Y	Punct sfârșit	X / Y	Lungime segment
1	345.316,134 545.459,303	2	345.326,321 545.450,261	13.62 1
4	345.322,357 545.426,776	5	345.331,077 545.419,885	11.11 4
7	345.350,55 545.398,406	8	345.362,024 545.389,707	14.39 9
2	345.326,321 545.450,261	3	345.324,189 545.439,475	10.99 5
5	345.331,077 545.419,885	6	345.339,37 545.410,673	12.39 5
8	345.362,024 545.389,707	9	345.365,793 545.396,222	7.527
3	345.324,189 545.439,475	4	345.322,357 545.426,776	12.83
6	345.339,37 545.410,673	7	345.350,55 545.398,406	16.59 7
9	345.365,793 545.396,222	10	345.385,463 545.422,661	32.95 3

Punct început	X / Y	Punct sfârșit	X / Y	Lungime segment	Punct început	X / Y	Punct sfârșit	X / Y	Lungime segment	Punct început	X / Y	Punct sfârșit	X / Y	Lungime segment
10	345.385,463 545.422,661	11	345.399,039 545.414,167	16.014	11	345.399,039 545.414,167	12	345.410,546 545.429,511	19.179	12	345.410,546 545.429,511	13	345.466,992 545.397,472	64.905
13	345.466,992 545.397,472	14	345.473,408 545.394,31	7.153	14	345.473,408 545.394,31	15	345.482,097 545.389,497	9.933	15	345.482,097 545.389,497	16	345.500,343 545.424,616	39.576
16	345.500,343 545.424,616	17	345.499,157 545.425,353	1.396	17	345.499,157 545.425,353	18	345.496,757 545.426,481	2.652	18	345.496,757 545.426,481	19	345.486,214 545.431,591	11.716
19	345.486,214 545.431,591	20	345.472,711 545.437,555	14.761	20	345.472,711 545.437,555	21	345.456,988 545.442,383	16.448	21	345.456,988 545.442,383	22	345.453,122 545.443,779	4.11
22	345.453,122 545.443,779	23	345.445,825 545.445,69	7.543	23	345.445,825 545.445,69	24	345.439,494 545.447,471	6.577	24	345.439,494 545.447,471	25	345.429,576 545.452,534	11.136
25	345.429,576 545.452,534	26	345.421,572 545.456,68	9.014	26	345.421,572 545.456,68	27	345.409,957 545.464,841	14.195	27	345.409,957 545.464,841	28	345.403,293 545.469,735	8.268
28	345.403,293 545.469,735	29	345.412,715 545.477,359	12.12	29	345.412,715 545.477,359	30	345.424,13 545.486,441	14.587	30	345.424,13 545.486,441	31	345.427,514 545.484,762	3.778
31	345.427,514 545.484,762	32	345.435,162 545.489,139	8.812	32	345.435,162 545.489,139	33	345.442,451 545.494,348	8.959	33	345.442,451 545.494,348	34	345.448,171 545.499,245	7.53
34	345.448,171 545.499,245	35	345.453,65 545.494,797	7.057	35	345.453,65 545.494,797	36	345.460,249 545.490,118	8.089	36	345.460,249 545.490,118	37	345.468,195 545.494,756	9.201
37	345.468,195 545.494,756	38	345.476,731 545.501,964	11.172	38	345.476,731 545.501,964	39	345.468,153 545.506,542	9.723	39	345.468,153 545.506,542	40	345.453,558 545.514,861	16.799
40	345.453,558 545.514,861	41	345.444,238 545.520,309	10.796	41	345.444,238 545.520,309	42	345.433,9 545.527,166	12.405	42	345.433,9 545.527,166	43	345.428,029 545.529,676	6.385
43	345.428,029 545.529,676	44	345.421,216 545.526,482	7.525	44	345.421,216 545.526,482	45	345.416,59 545.523,383	5.568	45	345.416,59 545.523,383	46	345.409,565 545.524,419	7.101
46	345.409,565 545.524,419	47	345.401,733 545.524,179	7.836	47	345.401,733 545.524,179	48	345.397,67 545.531,528	8.397	48	345.397,67 545.531,528	49	345.392,527 545.540,457	10.304
49	345.392,527 545.540,457	50	345.388,255 545.546,063	7.048	50	345.388,255 545.546,063	51	345.386,514 545.557,517	11.586	51	345.386,514 545.557,517	52	345.386,886 545.567,178	9.668
52	345.386,886 545.567,178	53	345.382,359 545.572,906	7.301	53	345.382,359 545.572,906	54	345.377,968 545.578,712	7.279	54	345.377,968 545.578,712	55	345.371,348 545.587,654	11.126
55	345.371,348 545.587,654	56	345.366,684 545.593,954	7.839	56	345.366,684 545.593,954	57	345.362,828 545.592,932	3.989	57	345.362,828 545.592,932	58	345.367,801 545.603,038	11.263
58	345.367,801 545.603,038	59	345.368,276 545.612,841	9.815	59	345.368,276 545.612,841	60	345.369,672 545.623,926	11.173	60	345.369,672 545.623,926	61	345.369,218 545.632,433	8.519
61	345.369,218 545.632,433	62	345.354,618 545.646,439	20.232	62	345.354,618 545.646,439	63	345.348,575 545.640,852	8.23	63	345.348,575 545.640,852	64	345.343,413 545.635,553	7.398
64	345.343,413 545.635,553	65	345.336,039 545.631,996	8.187	65	345.336,039 545.631,996	66	345.323,034 545.638,847	14.699	66	345.323,034 545.638,847	67	345.312,824 545.641,852	10.643
67	345.312,824 545.641,852	68	345.299,064 545.643,509	13.859	68	345.299,064 545.643,509	69	345.289,254 545.641,147	10.09	69	345.289,254 545.641,147	70	345.294,478 545.629,082	13.147
70	345.294,478 545.629,082	71	345.291,221 545.619,595	10.031	71	345.291,221 545.619,595	72	345.293,793 545.610,176	9.764	72	345.293,793 545.610,176	73	345.298,671 545.600,927	10.457
73	345.298,671 545.600,927	74	345.305,139 545.590,37	12.381	74	345.305,139 545.590,37	75	345.312,726 545.579,323	13.401	75	345.312,726 545.579,323	76	345.313,038 545.577,324	2.023
76	345.313,038 545.577,324	77	345.315,856 545.562,78	14.814	77	345.315,856 545.562,78	78	345.320,449 545.549,465	14.085	78	345.320,449 545.549,465	79	345.314,38 545.535,287	15.422
79	345.314,38 545.535,287	80	345.317,196 545.520,581	14.973	80	345.317,196 545.520,581	81	345.319,417 545.508,411	12.371	81	345.319,417 545.508,411	82	345.314,45 545.497,985	11.549
82	345.314,45 545.497,985	83	345.311,24 545.489,807	8.785	83	345.311,24 545.489,807	84	345.312,767 545.480,286	9.643	84	345.312,767 545.480,286	1	345.316,134 545.459,303	21.251

** Lungimile segmentelor sunt determinate în planul de proiecție Stereo 70 și sunt rotunjite la 1 milimetru.

*** Distanța dintre puncte este formată din segmente cumulate ce sunt mai mici decât valoarea 1 milimetru.

**DATE DESPRE IMOBILUL NR. 3327**

Oficiul de Cadastru și Publicitate Imobiliară ALBA
Biroul de Cadastru și Publicitate Imobiliară Campeni

A. Partea I. Descrierea imobilului

TEREN Extravilan

Nr. CF vechi:664(71791)

Nr. topografic: 642, 643, 644, 645

Adresa: Jud. Alba

Nr. Crt	Nr cadastral Nr. topografic	Suprafața* (mp)	Observații / Referințe
A1		1.449	Sector cadastral:38 Teren neimprejmuit; Parte din Cartea Funciara veche nr.664(71791) Sacatura, cu nr. topografic vechi 642, 643, 644, 645. Configuratia imobilului stabilita conform identificarii in teren si a masuratorilor efectuate nu corespunde cu situatia tehnica a imobilului din cartea funciara veche, conform ordinul ANCP nr. 600/2023.

B. Partea II. Proprietari și acte

Inscrieri privitoare la dreptul de proprietate și alte drepturi reale		Referințe
3327 / 12/03/2024		
Act Normativ nr. 7, din 13/03/1996 emis de PARLAMENT;		
B1	Intabulare, drept de PROPRIETATE, dobandit prin Lege, cota actuala 1/1, cota initiala 1/1 1) NEIDENTIFICAT NEIDENTIFICAT	A1
Act Administrativ nr. 1148, din 06/03/2024 emis de COMUNA VADU MOȚILOR;		
B2	Se noteaza posesia factica in favoarea lui Leahu Monica- Verginica și Leahu Nicolae 1) LEAHU MONICA-VERGINICA 2) LEAHU NICOLAE	A1

C. Partea III. SARCINI .

Inscrieri privind dezmembramintele dreptului de proprietate, drepturi reale de garanție și sarcini	Referințe
NU SUNT	

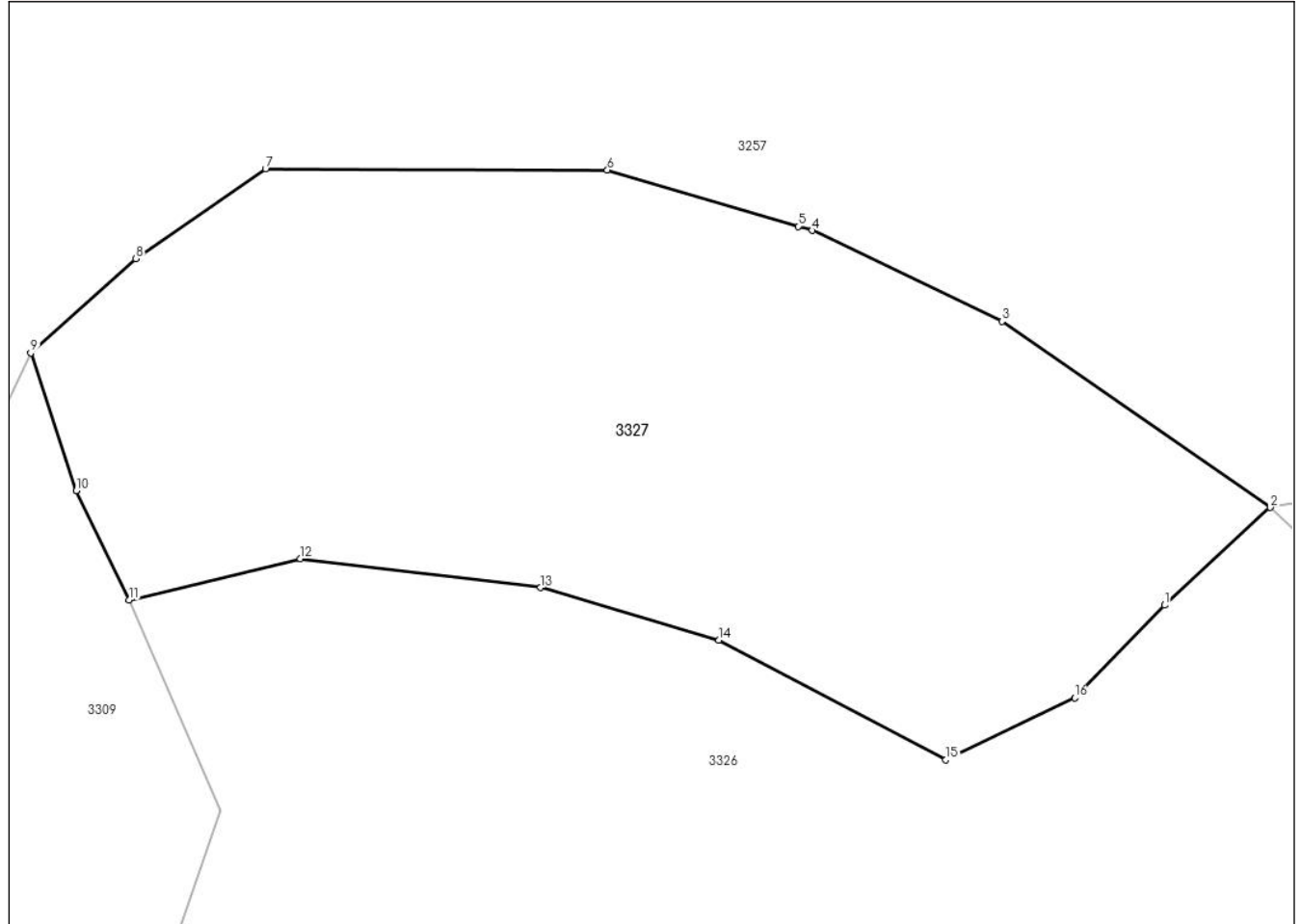
Anexa Nr. 1 La Partea I

Teren

Nr cadastral	Suprafața (mp)*	Observații / Referințe
	1.449	Parte din Cartea Funciara veche nr.664(71791) Sacatura, cu nr. topografic vechi 642, 643, 644, 645. Configuratia imobilului stabilita conform identificarii in teren si a masuratorilor efectuate nu corespunde cu situatia tehnica a imobilului din cartea funciara veche, conform ordinul ANCPI nr. 600/2023.

* Suprafața este determinată în planul de proiecție Stereo 70.

DETALII LINIARE IMOBIL



Date referitoare la teren

Crt	Categorie folosință	Intra vilan	Suprafața (mp)	Tarla	Parcelă	Nr. topo	Observații / Referințe
1	pasune	NU	1.449	-	-	-	

Lungime Segmente

1) Valorile lungimilor segmentelor sunt obținute din proiecție în plan.

Punct început	X / Y	Punct sfârșit	X / Y	Lungime segment (** (m)
1	345.348,575 545.640,852	2	345.354,618 545.646,439	8.23
2	345.354,618 545.646,439	3	345.339,245 545.657,09	18.702
3	345.339,245 545.657,09	4	345.328,378 545.662,295	12.049
4	345.328,378 545.662,295	5	345.327,578 545.662,531	0.834

Punct început	X / Y	Punct sfârșit	X / Y	Lungime segment (** (m)
5	345.327,578 545.662,531	6	345.316,65 545.665,75	11.392
6	345.316,65 545.665,75	7	345.297,065 545.665,817	19.585
7	345.297,065 545.665,817	8	345.289,632 545.660,682	9.034
8	345.289,632 545.660,682	9	345.283,621 545.655,286	8.078
9	345.283,621 545.655,286	10	345.286,228 545.647,411	8.295
10	345.286,228 545.647,411	11	345.289,254 545.641,147	6.957
11	345.289,254 545.641,147	12	345.299,064 545.643,509	10.09
12	345.299,064 545.643,509	13	345.312,824 545.641,852	13.859
13	345.312,824 545.641,852	14	345.323,034 545.638,847	10.643
14	345.323,034 545.638,847	15	345.336,039 545.631,996	14.699
15	345.336,039 545.631,996	16	345.343,413 545.635,553	8.187
16	345.343,413 545.635,553	1	345.348,575 545.640,852	7.398

** Lungimile segmentelor sunt determinate în planul de proiecție Stereo 70 și sunt rotunjite la 1 milimetru.

*** Distanța dintre puncte este formată din segmente cumulate ce sunt mai mici decât valoarea 1 milimetru.

**DATE DESPRE IMOBILUL NR. 3328**

Oficiul de Cadastru și Publicitate Imobiliară ALBA
Biroul de Cadastru și Publicitate Imobiliară Campeni

A. Partea I. Descrierea imobilului

Nr. CF vechi:1397(70504), 1389(70509)

Nr. topografic:649/6, 657, 661

TEREN Extravilan

Adresa: Jud. Alba

Nr. Crt	Nr cadastral Nr. topografic	Suprafața* (mp)	Observații / Referințe
A1		2.028	Sector cadastral:38 Teren imprejmuit; Parte din Cartea Funciara veche nr.1397(70504), 1389(70509) Sacatura, cu nr. topografic vechi 649/6, 657, 661. Configuratia imobilului stabilita conform identificarii in teren si a masuratorilor efectuate nu corespunde cu situatia tehnica a imobilului din cartea funciara veche, conform ordinul ANCP nr. 600/2023.

B. Partea II. Proprietari și acte

Inscrieri privitoare la dreptul de proprietate și alte drepturi reale		Referințe
3328 / 12/03/2024		
Act Normativ nr. 7, din 13/03/1996 emis de PARLAMENT;		
B1	Intabulare, drept de PROPRIETATE, dobândit prin Lege, cota actuala 1/1, cota initiala 1/1 1) NEIDENTIFICAT NEIDENTIFICAT	A1
Act Administrativ nr. 1149, din 06/03/2024 emis de COMUNA VADU MOȚILOR;		
B2	Se noteaza posesia factica in favoarea lui Scrob Nicolae-Eronim 1) SCROB NICOLAE-ERONIM	A1

C. Partea III. SARCINI .

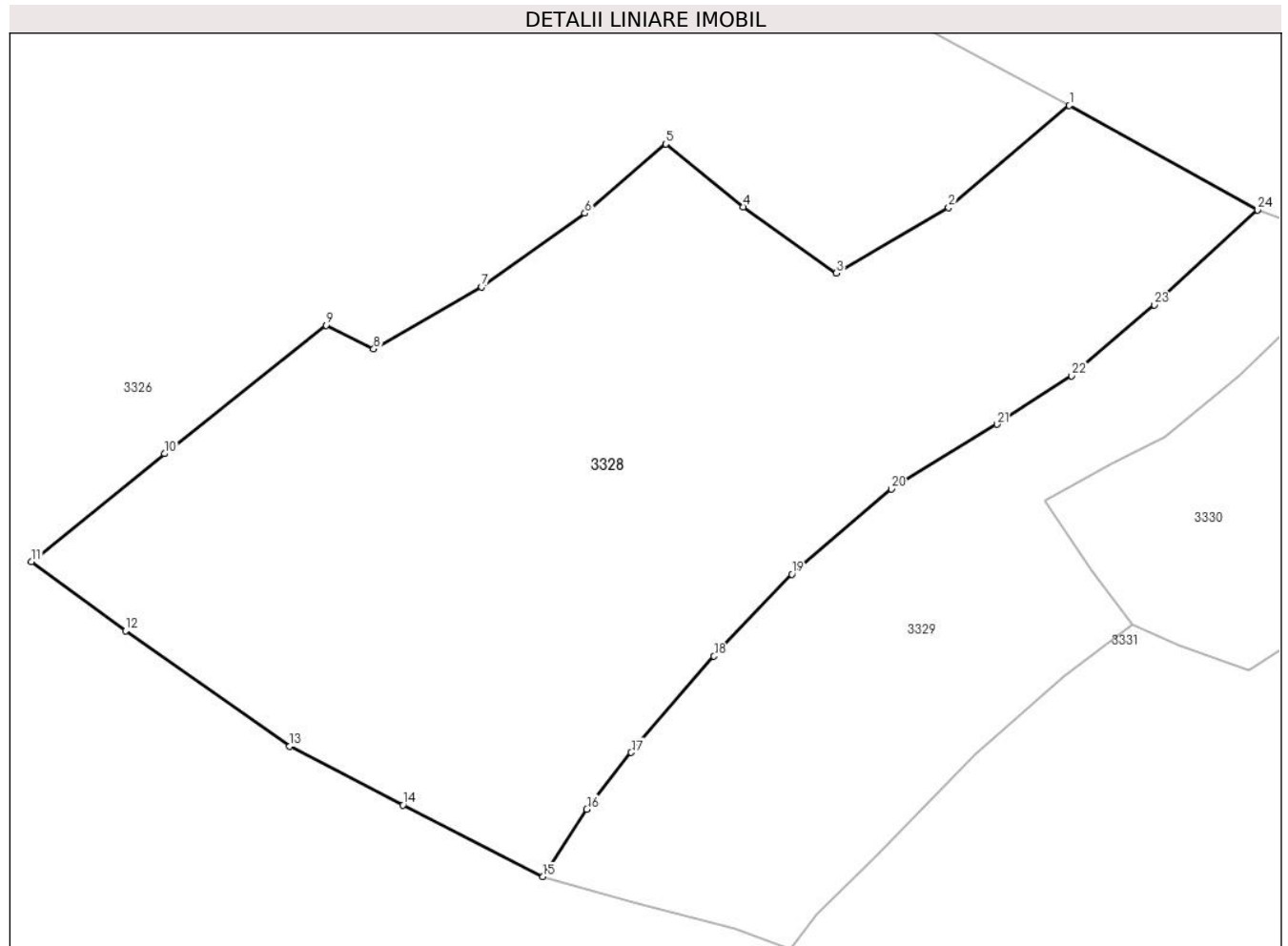
Inscrieri privind dezmembramintele dreptului de proprietate, drepturi reale de garanție și sarcini	Referințe
NU SUNT	

Anexa Nr. 1 La Partea I

Teren

Nr cadastral	Suprafața (mp)*	Observații / Referințe
	2.028	Parte din Cartea Funciara veche nr.1397(70504), 1389(70509) Sacatura, cu nr. topografic vechi 649/6, 657, 661. Configuratia imobilului stabilita conform identificarii in teren si a masuratorilor efectuate nu corespunde cu situatia tehnica a imobilului din cartea funciara veche, conform ordinul ANCPi nr. 600/2023.

* Suprafața este determinată în planul de proiecție Stereo 70.



Date referitoare la teren

Crt	Categorie folosință	Intra vilan	Suprafața (mp)	Tarla	Parcelă	Nr. topo	Observații / Referințe
1	pasune	NU	2.028	-	-	-	

Lungime Segmente

1) Valorile lungimilor segmentelor sunt obținute din proiecție în plan.

Punct început	X / Y	Punct sfârșit	X / Y	Lungime segment (** (m)
1	345.476,731 545.501,964	2	345.468,195 545.494,756	11.172
3	345.460,249 545.490,118	4	345.453,65 545.494,797	8.089
5	345.448,171 545.499,245	6	345.442,451 545.494,348	7.53
7	345.435,162 545.489,139	8	345.427,514 545.484,762	8.812

Punct început	X / Y	Punct sfârșit	X / Y	Lungime segment (** (m)
2	345.468,195 545.494,756	3	345.460,249 545.490,118	9.201
4	345.453,65 545.494,797	5	345.448,171 545.499,245	7.057
6	345.442,451 545.494,348	7	345.435,162 545.489,139	8.959
8	345.427,514 545.484,762	9	345.424,13 545.486,441	3.778

Punct început	X / Y	Punct sfârșit	X / Y	Lungime segment (** (m)
9	345.424,13 545.486,441	10	345.412,715 545.477,359	14.587
11	345.403,293 545.469,735	12	345.409,957 545.464,841	8.268
13	345.421,572 545.456,68	14	345.429,576 545.452,534	9.014
15	345.439,494 545.447,471	16	345.442,585 545.452,24	5.683
17	345.445,733 545.456,247	18	345.451,589 545.463,056	8.981
19	345.457,089 545.468,853	20	345.464,146 545.474,861	9.268
21	345.471,613 545.479,436	22	345.476,904 545.482,849	6.296
23	345.482,756 545.487,877	24	345.490,049 545.494,595	9.916

Punct început	X / Y	Punct sfârșit	X / Y	Lungime segment (** (m)
10	345.412,715 545.477,359	11	345.403,293 545.469,735	12.12
12	345.409,957 545.464,841	13	345.421,572 545.456,68	14.195
14	345.429,576 545.452,534	15	345.439,494 545.447,471	11.136
16	345.442,585 545.452,24	17	345.445,733 545.456,247	5.096
18	345.451,589 545.463,056	19	345.457,089 545.468,853	7.991
20	345.464,146 545.474,861	21	345.471,613 545.479,436	8.757
22	345.476,904 545.482,849	23	345.482,756 545.487,877	7.715
24	345.490,049 545.494,595	1	345.476,731 545.501,964	15.221

** Lungimile segmentelor sunt determinate în planul de proiecție Stereo 70 și sunt rotunjite la 1 milimetru.

*** Distanța dintre puncte este formată din segmente cumulate ce sunt mai mici decât valoarea 1 milimetru.

**DATE DESPRE IMOBILUL NR. 3329**

Oficiul de Cadastru și Publicitate Imobiliară ALBA
Biroul de Cadastru și Publicitate Imobiliară Campeni

A. Partea I. Descrierea imobilului

Nr. CF vechi:1397(70504), 1389(70509)

Nr. topografic:649/6, 657, 661

TEREN Extravilan

Adresa: Jud. Alba

Nr. Crt	Nr cadastral Nr. topografic	Suprafața* (mp)	Observații / Referințe
A1		891	Sector cadastral:38 Teren imprejmuit; Parte din Cartea Funciara veche nr.1397(70504), 1389(70509) Sacatura, cu nr. topografic vechi 649/6, 657, 661. Configuratia imobilului stabilita conform identificarii in teren si a masuratorilor efectuate nu corespunde cu situatia tehnica a imobilului din cartea funciara veche, conform ordinul ANCP nr. 600/2023.

B. Partea II. Proprietari și acte

Inscrieri privitoare la dreptul de proprietate și alte drepturi reale		Referințe
3329 / 12/03/2024		
Act Normativ nr. 7, din 13/03/1996 emis de PARLAMENT;		
B1	Intabulare, drept de PROPRIETATE, dobandit prin Lege, cota actuala 1/1, cota initiala 1/1 1) NEIDENTIFICAT NEIDENTIFICAT	A1
Act Administrativ nr. 1150, din 06/03/2024 emis de COMUNA VADU MOȚILOR;		
B2	Se noteaza posesia factica in favoarea lui Leahu Monica-Verginica și Leahu Nicolae 1) LEAHU MONICA-VERGINICA 2) LEAHU NICOLAE	A1

C. Partea III. SARCINI .

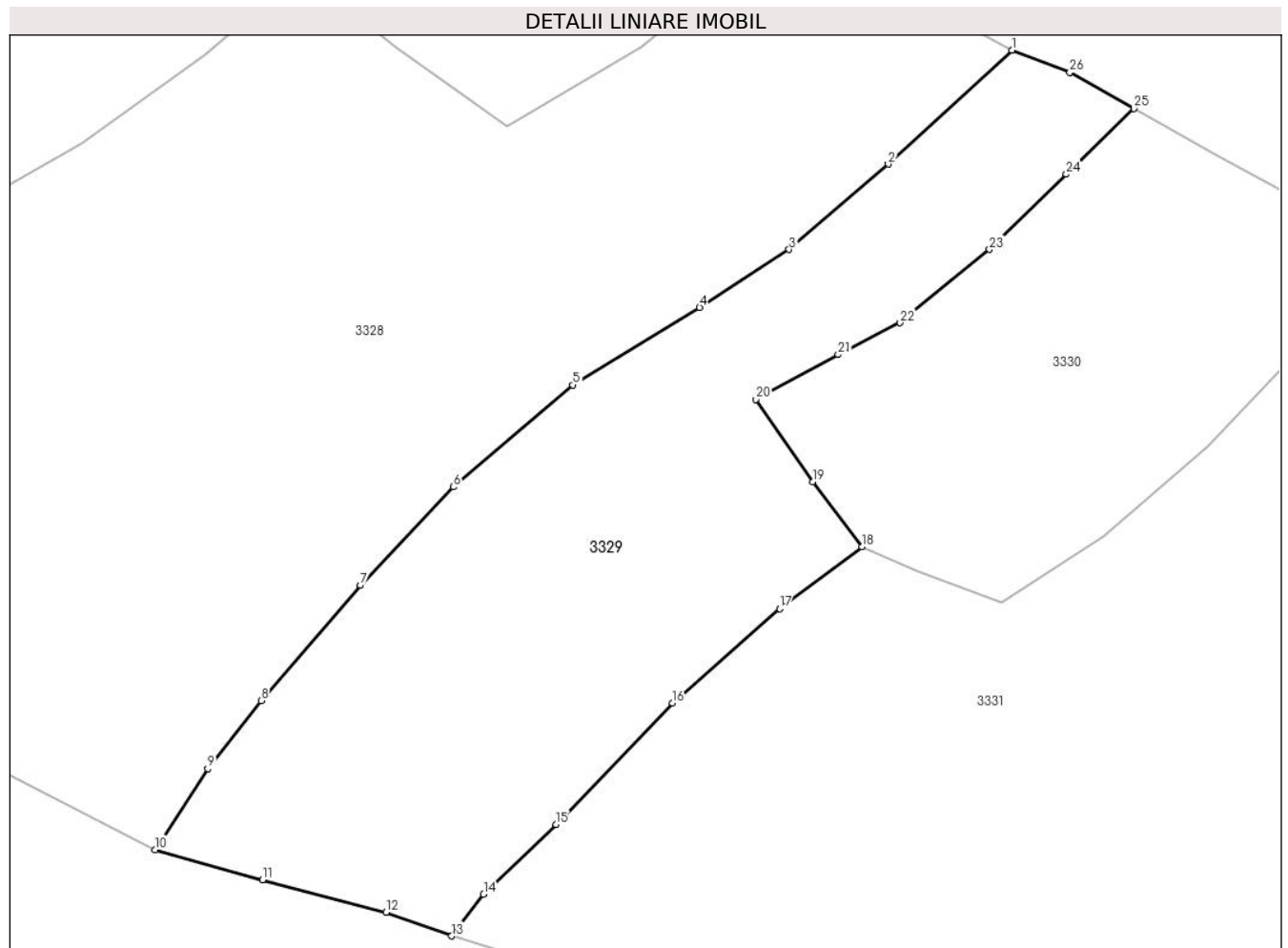
Inscrieri privind dezmembramintele dreptului de proprietate, drepturi reale de garanție și sarcini	Referințe
NU SUNT	

Anexa Nr. 1 La Partea I

Teren

Nr cadastral	Suprafața (mp)*	Observații / Referințe
	891	Parte din Cartea Funciara veche nr.1397(70504), 1389(70509) Sacatura, cu nr. topografic vechi 649/6, 657, 661. Configuratia imobilului stabilita conform identificarii in teren si a masuratorilor efectuate nu corespunde cu situatia tehnica a imobilului din cartea funciara veche, conform ordinul ANCPI nr. 600/2023.

* Suprafața este determinată în planul de proiecție Stereo 70.



Date referitoare la teren

Crt	Categorie folosință	Intravilan	Suprafața (mp)	Tarla	Parcelă	Nr. topo	Observații / Referințe
1	faneata	NU	891	-	-	-	

Lungime Segmente

1) Valorile lungimilor segmentelor sunt obținute din proiecție în plan.

Punct început	X / Y	Punct sfârșit	X / Y	Lungime segment (** (m)
1	345.490,049 545.494,595	2	345.482,756 545.487,877	9.916
3	345.476,904 545.482,849	4	345.471,613 545.479,436	6.296
5	345.464,146 545.474,861	6	345.457,089 545.468,853	9.268
7	345.451,589 545.463,056	8	345.445,733 545.456,247	8.981

Punct început	X / Y	Punct sfârșit	X / Y	Lungime segment (** (m)
2	345.482,756 545.487,877	3	345.476,904 545.482,849	7.715
4	345.471,613 545.479,436	5	345.464,146 545.474,861	8.757
6	345.457,089 545.468,853	7	345.451,589 545.463,056	7.991
8	345.445,733 545.456,247	9	345.442,585 545.452,24	5.096

Punct început	X / Y	Punct sfârșit	X / Y	Lungime segment (** (m)
9	345.442,585 545.452,24	10	345.439,494 545.447,471	5.683
11	345.445,825 545.445,69	12	345.453,122 545.443,779	7.543
13	345.456,988 545.442,383	14	345.458,867 545.444,841	3.094
15	345.463,14 545.448,955	16	345.470,029 545.456,1	9.925
17	345.476,344 545.461,669	18	345.481,221 545.465,319	6.092
19	345.478,297 545.469,15	20	345.474,956 545.474,008	5.896
21	345.479,792 545.476,645	22	345.483,456 545.478,528	4.12
23	345.488,728 545.482,85	24	345.493,266 545.487,281	6.342
25	345.497,243 545.491,148	26	345.493,47 545.493,285	4.336

Punct început	X / Y	Punct sfârșit	X / Y	Lungime segment (** (m)
10	345.439,494 545.447,471	11	345.445,825 545.445,69	6.577
12	345.453,122 545.443,779	13	345.456,988 545.442,383	4.11
14	345.458,867 545.444,841	15	345.463,14 545.448,955	5.932
16	345.470,029 545.456,1	17	345.476,344 545.461,669	8.42
18	345.481,221 545.465,319	19	345.478,297 545.469,15	4.819
20	345.474,956 545.474,008	21	345.479,792 545.476,645	5.508
22	345.483,456 545.478,528	23	345.488,728 545.482,85	6.817
24	345.493,266 545.487,281	25	345.497,243 545.491,148	5.547
26	345.493,47 545.493,285	1	345.490,049 545.494,595	3.663

** Lungimile segmentelor sunt determinate în planul de proiecție Stereo 70 și sunt rotunjite la 1 milimetru.

*** Distanța dintre puncte este formată din segmente cumulate ce sunt mai mici decât valoarea 1 milimetru.

**DATE DESPRE IMOBILUL NR. 3330**

Oficiul de Cadastru și Publicitate Imobiliară ALBA
Biroul de Cadastru și Publicitate Imobiliară Campeni

A. Partea I. Descrierea imobilului

TEREN Extravilan

Nr. CF vechi:878
Nr. topografic:649/7

Adresa: Jud. Alba

Nr. Crt	Nr cadastral Nr. topografic	Suprafața* (mp)	Observații / Referințe
A1		533	Sector cadastral:38 Teren imprejmuit; Parte din Cartea Funciara veche nr.878.

B. Partea II. Proprietari și acte

Inscrieri privitoare la dreptul de proprietate și alte drepturi reale	Referințe
3330 / 12/03/2024	
Act Notarial nr. 910/1997, din 04/07/1997 emis de NP Ioan Burde;	
B1	A1
Intabulare, drept de PROPRIETATE, dobandit prin Conventie, cota actuala 1/1, cota initiala 1/1	
1) BOGDAN ILEANA-VOICHIȚA	
2) BOGDAN DUMITRU	

C. Partea III. SARCINI .

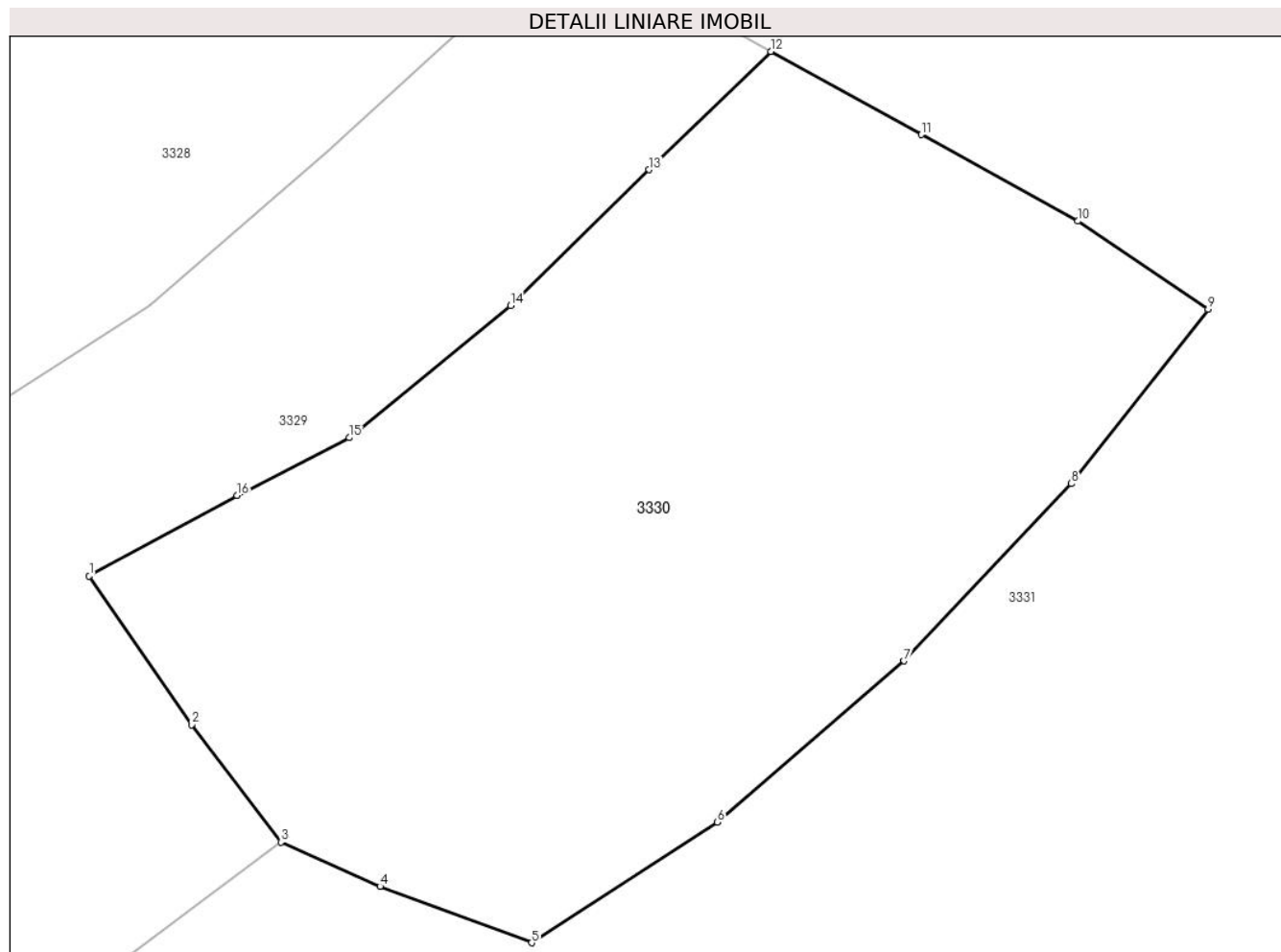
Inscrieri privind dezmembramintele dreptului de proprietate, drepturi reale de garanție și sarcini	Referințe
NU SUNT	

Anexa Nr. 1 La Partea I

Teren

Nr cadastral	Suprafața (mp)*	Observații / Referințe
	533	Parte din Cartea Funciara veche nr.878.

* Suprafața este determinată în planul de proiecție Stereo 70.



Date referitoare la teren

Crt	Categorie folosință	Intravilan	Suprafața (mp)	Tarla	Parcelă	Nr. topo	Observații / Referințe
1	pasune	NU	533	-	-	-	

Lungime Segmente

1) Valorile lungimilor segmentelor sunt obținute din proiecție în plan.

Punct început	X / Y	Punct sfârșit	X / Y	Lungime segment (** (m)
1	345.474,956 545.474,008	2	345.478,297 545.469,15	5.896
2	345.478,297 545.469,15	3	345.481,221 545.465,319	4.819
3	345.481,221 545.465,319	4	345.484,464 545.463,872	3.551
4	345.484,464 545.463,872	5	345.489,422 545.462,03	5.289
5	345.489,422 545.462,03	6	345.495,499 545.465,972	7.244

Punct început	X / Y	Punct sfârșit	X / Y	Lungime segment (** (m)
6	345.495,499 545.465,972	7	345.501,606 545.471,238	8.064
7	345.501,606 545.471,238	8	345.507,079 545.477,029	7.968
8	345.507,079 545.477,029	9	345.511,547 545.482,727	7.241
9	345.511,547 545.482,727	10	345.507,283 545.485,603	5.143
10	345.507,283 545.485,603	11	345.502,163 545.488,428	5.848
11	345.502,163 545.488,428	12	345.497,243 545.491,148	5.622
12	345.497,243 545.491,148	13	345.493,266 545.487,281	5.547
13	345.493,266 545.487,281	14	345.488,728 545.482,85	6.342
14	345.488,728 545.482,85	15	345.483,456 545.478,528	6.817
15	345.483,456 545.478,528	16	345.479,792 545.476,645	4.12
16	345.479,792 545.476,645	1	345.474,956 545.474,008	5.508

** Lungimile segmentelor sunt determinate în planul de proiecție Stereo 70 și sunt rotunjite la 1 milimetru.

*** Distanța dintre puncte este formată din segmente cumulate ce sunt mai mici decât valoarea 1 milimetru.

**DATE DESPRE IMOBILUL NR. 3331**

Oficiul de Cadastru și Publicitate Imobiliară ALBA
Biroul de Cadastru și Publicitate Imobiliară Campeni

A. Partea I. Descrierea imobilului

TEREN Necunoscut

Nr. CF vechi:1652 Săcătură

Adresa: Loc. Necsesti, Jud. Alba

Nr. Crt	Nr cadastral Nr. topografic	Suprafața* (mp)	Observații / Referințe
A1		7.065	Sector cadastral:38 Teren imprejmuit; Parte din CF 70507, 70508

B. Partea II. Proprietari și acte

Inscrieri privitoare la dreptul de proprietate și alte drepturi reale		Referințe
4501 / 13/11/2006		
Act Notarial nr. 261/1994 titlu cumpărare, din 01/01/1994 emis de Notariatul Câmpeni;		
B1	Intabulare, drept de PROPRIETATE, dobândit prin Convenție, cota actuala 1149/7065, cota initiala 1149/7065 1) DUNCA IOAN <i>OBSERVATII: (provenita din conversia CF 1652 Săcătură)</i>	A1
261 / 21/02/1994		
Act Notarial nr. 235/1994 titlu cumpărare, din 01/01/1994 emis de Notariatul Câmpeni;		
B2	Intabulare, drept de PROPRIETATE, dobândit prin Convenție, cota actuala 987/7065, cota initiala 987/7065 1) DUNCA IOAN <i>OBSERVATII: (provenita din conversia CF 1325 Săcătură)</i>	A1
3331 / 12/03/2024		
Act Normativ nr. 7, din 13/03/1996 emis de PARLAMENT;		
B3	Intabulare, drept de PROPRIETATE, dobândit prin Lege, cota actuala 4929/7065, cota initiala 4929/7065 1) NEIDENTIFICAT NEIDENTIFICAT	A1
Act Administrativ nr. 1152, din 06/03/2024 emis de COMUNA VADU MOȚILOR;		
B4	Se noteaza posesia factica in favoarea lui Dunca Ioan 1) DUNCA IOAN	A1

C. Partea III. SARCINI .

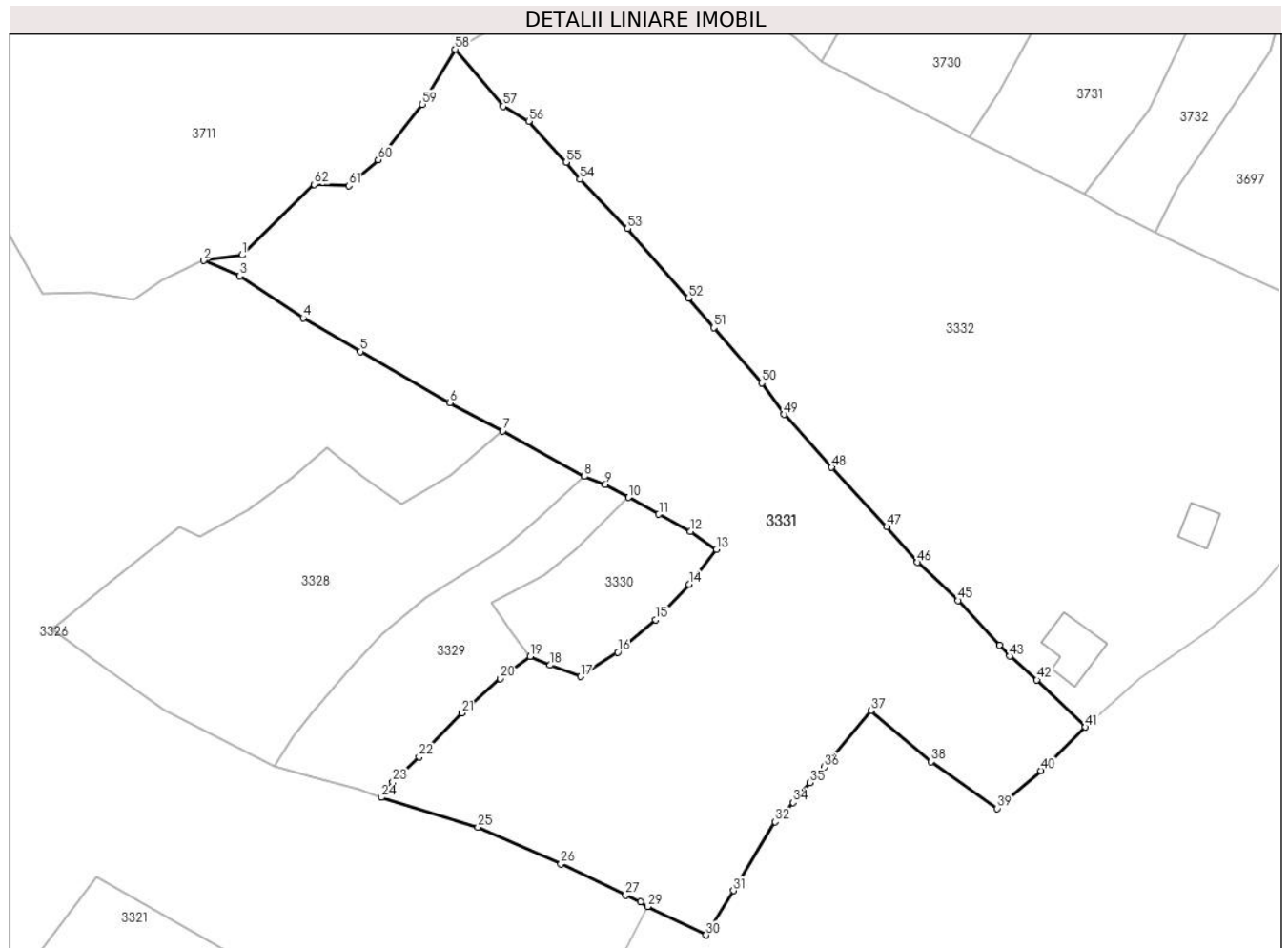
Inscrieri privind dezmembramintele dreptului de proprietate, drepturi reale de garanție și sarcini	Referințe
NU SUNT	

Anexa Nr. 1 La Partea I

Teren

Nr cadastral	Suprafața (mp)*	Observații / Referințe
	7.065	Parte din CF 70507, 70508

* Suprafața este determinată în planul de proiecție Stereo 70.



Date referitoare la teren

Crt	Categorie folosință	Intravilan	Suprafața (mp)	Tarla	Parcelă	Nr. topo	Observații / Referințe
1	faneata	DA	590	-	-	-	
2	faneata	NU	6.475	-	-	-	

Lungime Segmente

1) Valorile lungimilor segmentelor sunt obținute din proiecție în plan.

Punct început	X / Y	Punct sfârșit	X / Y	Lungime segment	Punct început	X / Y	Punct sfârșit	X / Y	Lungime segment	Punct început	X / Y	Punct sfârșit	X / Y	Lungime segment
1	345.434,324 545.530,563	2	345.428,029 545.529,676	6.357	2	345.428,029 545.529,676	3	345.433,9 545.527,166	6.385	3	345.433,9 545.527,166	4	345.444,238 545.520,309	12.405
4	345.444,238 545.520,309	5	345.453,558 545.514,861	10.796	5	345.453,558 545.514,861	6	345.468,153 545.506,542	16.799	6	345.468,153 545.506,542	7	345.476,731 545.501,964	9.723
7	345.476,731 545.501,964	8	345.490,049 545.494,595	15.221	8	345.490,049 545.494,595	9	345.493,47 545.493,285	3.663	9	345.493,47 545.493,285	10	345.497,243 545.491,148	4.336
10	345.497,243 545.491,148	11	345.502,163 545.488,428	5.622	11	345.502,163 545.488,428	12	345.507,283 545.485,603	5.848	12	345.507,283 545.485,603	13	345.511,547 545.482,727	5.143
13	345.511,547 545.482,727	14	345.507,079 545.477,029	7.241	14	345.507,079 545.477,029	15	345.501,606 545.471,238	7.968	15	345.501,606 545.471,238	16	345.495,499 545.465,972	8.064

Punct început	X / Y	Punct sfârșit	X / Y	Lungime segment	Punct început	X / Y	Punct sfârșit	X / Y	Lungime segment	Punct început	X / Y	Punct sfârșit	X / Y	Lungime segment
16	345.495,499 545.465,972	17	345.489,422 545.462,03	7.244	17	345.489,422 545.462,03	18	345.484,464 545.463,872	5.289	18	345.484,464 545.463,872	19	345.481,221 545.465,319	3.551
19	345.481,221 545.465,319	20	345.476,344 545.461,669	6.092	20	345.476,344 545.461,669	21	345.470,029 545.456,1	8.42	21	345.470,029 545.456,1	22	345.463,14 545.448,955	9.925
22	345.463,14 545.448,955	23	345.458,867 545.444,841	5.932	23	345.458,867 545.444,841	24	345.456,988 545.442,383	3.094	24	345.456,988 545.442,383	25	345.472,711 545.437,555	16.448
25	345.472,711 545.437,555	26	345.486,214 545.431,591	14.761	26	345.486,214 545.431,591	27	345.496,757 545.426,481	11.716	27	345.496,757 545.426,481	28	345.499,157 545.425,353	2.652
28	345.499,157 545.425,353	29	345.500,343 545.424,616	1.396	29	345.500,343 545.424,616	30	345.509,847 545.420,002	10.565	30	345.509,847 545.420,002	31	345.514,33 545.427,228	8.504
31	345.514,33 545.427,228	32	345.521,131 545.438,403	13.082	32	345.521,131 545.438,403	33	345.522,732 545.440,017	2.273	33	345.522,732 545.440,017	34	345.524,053 545.441,544	2.019
34	345.524,053 545.441,544	35	345.526,721 545.444,768	4.185	35	345.526,721 545.444,768	36	345.529,075 545.447,294	3.453	36	345.529,075 545.447,294	37	345.536,714 545.456,5	11.963
37	345.536,714 545.456,5	38	345.546,526 545.448,167	12.873	38	345.546,526 545.448,167	39	345.557,275 545.440,58	13.157	39	345.557,275 545.440,58	40	345.564,384 545.446,742	9.408
40	345.564,384 545.446,742	41	345.571,631 545.453,807	10.121	41	345.571,631 545.453,807	42	345.563,736 545.461,472	11.004	42	345.563,736 545.461,472	43	345.559,315 545.465,345	5.878
43	345.559,315 545.465,345	44	345.557,678 545.467,097	2.398	44	345.557,678 545.467,097	45	345.550,896 545.474,396	9.963	45	345.550,896 545.474,396	46	345.544,281 545.480,596	9.066
46	345.544,281 545.480,596	47	345.539,279 545.486,4	7.662	47	345.539,279 545.486,4	48	345.530,308 545.496,028	13.16	48	345.530,308 545.496,028	49	345.522,55 545.504,632	11.585
49	345.522,55 545.504,632	50	345.518,916 545.509,763	6.288	50	345.518,916 545.509,763	51	345.511,125 545.518,737	11.884	51	345.511,125 545.518,737	52	345.506,988 545.523,576	6.366
52	345.506,988 545.523,576	53	345.497,062 545.534,836	15.01	53	345.497,062 545.534,836	54	345.489,332 545.542,906	11.175	54	345.489,332 545.542,906	55	345.487,068 545.545,675	3.577
55	345.487,068 545.545,675	56	345.480,975 545.552,312	9.01	56	345.480,975 545.552,312	57	345.476,834 545.554,732	4.796	57	345.476,834 545.554,732	58	345.469,009 545.564,031	12.153
58	345.469,009 545.564,031	59	345.463,654 545.555,061	10.447	59	345.463,654 545.555,061	60	345.456,473 545.546,057	11.517	60	345.456,473 545.546,057	61	345.451,731 545.541,83	6.352
61	345.451,731 545.541,83	62	345.446,057 545.542,059	5.679	62	345.446,057 545.542,059	1	345.434,324 545.530,563	16.426					

** Lungimile segmentelor sunt determinate în planul de proiecție Stereo 70 și sunt rotunjite la 1 milimetru.

*** Distanța dintre puncte este formată din segmente cumulate ce sunt mai mici decât valoarea 1 milimetru.

**DATE DESPRE IMOBILUL NR. 3332**

Oficiul de Cadastru și Publicitate Imobiliară ALBA
Biroul de Cadastru și Publicitate Imobiliară Campeni

A. Partea I. Descrierea imobilului

TEREN Necunoscut

Nr. CF vechi:1652 Săcătură

Adresa: Loc. Necsesti, Nr. 233, Jud. Alba

Nr. Crt	Nr cadastral Nr. topografic	Suprafața* (mp)	Observații / Referințe
A1		8.284	Sector cadastral:38 Teren imprejmuit; Parte din CF 70507, 71836, 70042

Construcții

Crt	Nr cadastral Nr. topografic	Adresa	Observații / Referințe
A1.1		Loc. Necsesti, Nr. 233, Jud. Alba	Nr. niveluri:2; S. construita la sol:65 mp; CASA
A1.2		Loc. Necsesti, Nr. 233, Jud. Alba	Nr. niveluri:1; S. construita la sol:30 mp; CASA

B. Partea II. Proprietari și acte

Inscrieri privitoare la dreptul de proprietate și alte drepturi reale		Referințe
27809 / 28/09/2022		
Act Notarial nr. 281, din 27/09/2022 emis de Vomir Anuta (act administrativ nr 3 din 27.09.2022, emis de Vomir Anuta);		
B1	Intabulare, drept de PROPRIETATE, titlu moștenire legală,, dobândit prin Succesiune, cota actuala 12/48, cota initiala 12/128 1) CRÎȘAN ELISABETA	A1
B2	Intabulare, drept de PROPRIETATE, titlu moștenire legală,, dobândit prin Succesiune, cota actuala 18/48, cota initiala 18/128 1) CRÎȘAN OANA	A1
B3	Intabulare, drept de PROPRIETATE, titlu moștenire legală,, dobândit prin Succesiune, cota actuala 18/48, cota initiala 18/128 1) CRÎȘAN ANCA	A1
B4	Intabulare, drept de PROPRIETATE, titlu moștenire legală,, dobândit prin Succesiune, cota actuala 1/1, cota initiala 1/1 1) CRÎȘAN ELISABETA 2) CRÎȘAN ANCA 3) CRÎȘAN OANA	A1.1, A1.2

C. Partea III. SARCINI

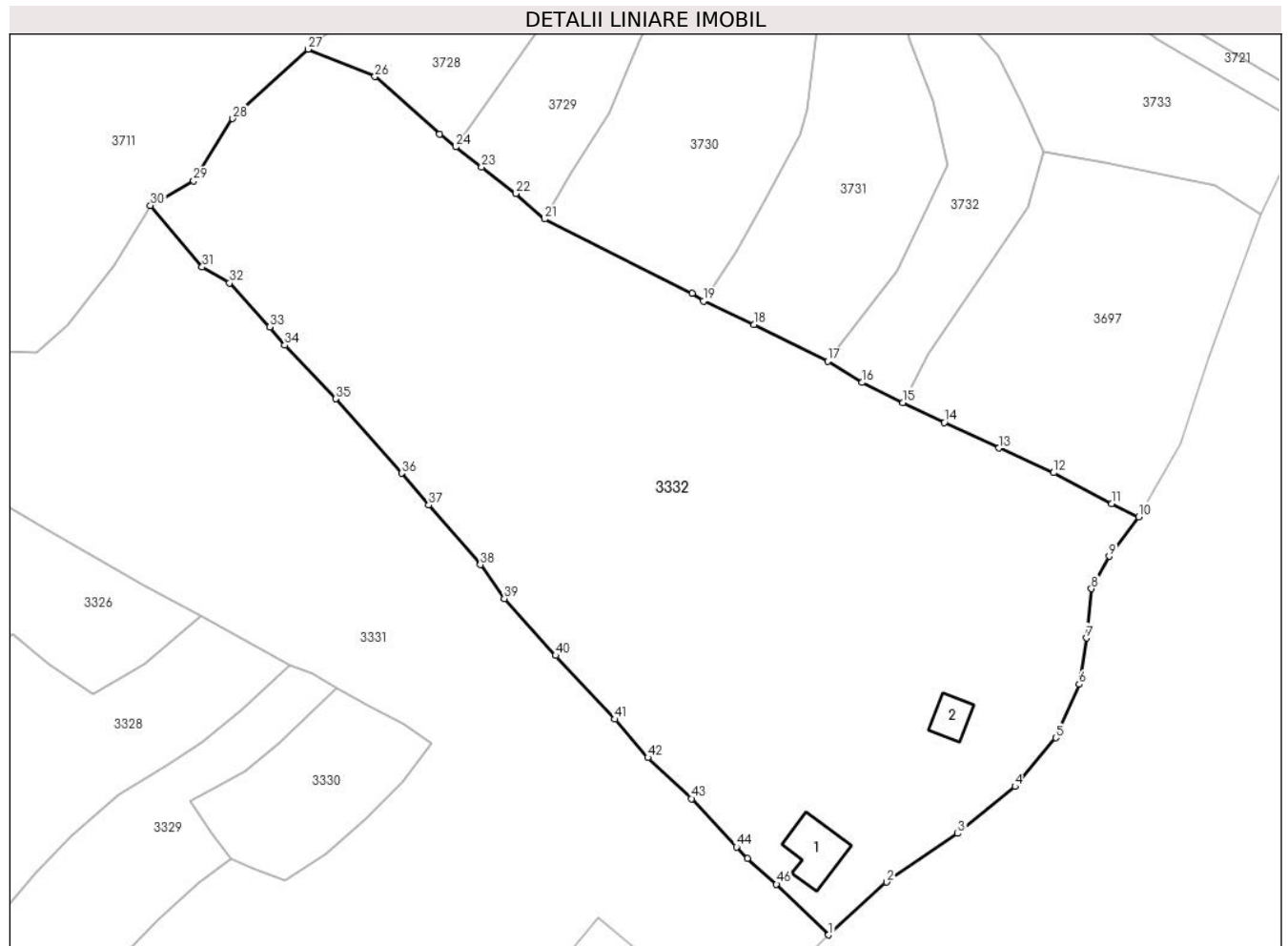
Inscrieri privind dezmembramintele dreptului de proprietate, drepturi reale de garanție și sarcini		Referințe
160 / 01/01/1927		
Act Notarial nr. 0, din 01/01/1927 emis de Notariatul de Stat Local Cîmpeni;		
C1	Intabulare, drept de UZUFRUCT VIAGER, cota actuala 1/1 1) VAD FANI MACAVEI NECS NASC DAN <i>OBSERVAȚII: (provenita din conversia CF 1652 Săcătură)</i>	A1

Anexa Nr. 1 La Partea I

Teren

Nr cadastral	Suprafața (mp)*	Observații / Referințe
	8.284	Parte din CF 70507, 71836, 70042

* Suprafața este determinată în planul de proiecție Stereo 70.



Date referitoare la teren

Crt	Categorie folosință	Intravilan	Suprafața (mp)	Tarla	Parcelă	Nr. topo	Observații / Referințe
1	curți construcții	DA	1.106	-	-	-	
2	faneata	DA	1.238	-	-	-	
3	faneata	NU	5.940	-	-	-	

Date referitoare la construcții

Crt	Număr	Destinație construcție	Supraf. (mp)	Situație juridică	Observații / Referințe
A1.1		construcții de locuințe	65	Cu acte	Nr. niveluri:2; S. construita la sol:65 mp; CASA
A1.2		construcții de locuințe	30	Cu acte	Nr. niveluri:1; S. construita la sol:30 mp; CASA

Lungime Segmente

1) Valorile lungimilor segmentelor sunt obținute din proiecție în plan.

Punct început	X / Y	Punct sfârșit	X / Y	Lungime segment	Punct început	X / Y	Punct sfârșit	X / Y	Lungime segment	Punct început	X / Y	Punct sfârșit	X / Y	Lungime segment
1	345.571,631 545.453,807	2	345.580,411 545.461,783	11.862	2	345.580,411 545.461,783	3	345.591,166 545.469,137	13.029	3	345.591,166 545.469,137	4	345.599,844 545.476,241	11.215
4	345.599,844 545.476,241	5	345.605,995 545.483,602	9.593	5	345.605,995 545.483,602	6	345.609,527 545.491,688	8.824	6	345.609,527 545.491,688	7	345.610,616 545.498,683	7.079

Punct început	X / Y	Punct sfârșit	X / Y	Lungime segment	Punct început	X / Y	Punct sfârșit	X / Y	Lungime segment	Punct început	X / Y	Punct sfârșit	X / Y	Lungime segment
7	345.610,616 545.498,683	8	345.611,379 545.506,111	7.467	8	345.611,379 545.506,111	9	345.614,057 545.511,028	5.599	9	345.614,057 545.511,028	10	345.618,517 545.517,004	7.457
10	345.618,517 545.517,004	11	345.614,438 545.518,983	4.534	11	345.614,438 545.518,983	12	345.605,64 545.523,648	9.958	12	345.605,64 545.523,648	13	345.597,416 545.527,371	9.027
13	345.597,416 545.527,371	14	345.589,141 545.531,235	9.133	14	345.589,141 545.531,235	15	345.582,892 545.534,259	6.942	15	345.582,892 545.534,259	16	345.576,709 545.537,288	6.885
16	345.576,709 545.537,288	17	345.571,466 545.540,509	6.153	17	345.571,466 545.540,509	18	345.560,31 545.546,063	12.462	18	345.560,31 545.546,063	19	345.552,664 545.549,611	8.429
19	345.552,664 545.549,611	20	345.550,945 545.550,717	2.044	20	345.550,945 545.550,717	21	345.528,671 545.561,976	24.958	21	345.528,671 545.561,976	22	345.524,313 545.565,851	5.832
22	345.524,313 545.565,851	23	345.519,11 545.569,845	6.559	23	345.519,11 545.569,845	24	345.515,21 545.572,877	4.94	24	345.515,21 545.572,877	25	345.512,731 545.574,802	3.139
25	345.512,731 545.574,802	26	345.502,976 545.583,51	13.076	26	345.502,976 545.583,51	27	345.492,887 545.587,655	10.907	27	345.492,887 545.587,655	28	345.481,456 545.577,151	15.524
28	345.481,456 545.577,151	29	345.475,535 545.567,759	11.103	29	345.475,535 545.567,759	30	345.469,009 545.564,031	7.516	30	345.469,009 545.564,031	31	345.476,834 545.554,732	12.153
31	345.476,834 545.554,732	32	345.480,975 545.552,312	4.796	32	345.480,975 545.552,312	33	345.487,068 545.545,675	9.01	33	345.487,068 545.545,675	34	345.489,332 545.542,906	3.577
34	345.489,332 545.542,906	35	345.497,062 545.534,836	11.175	35	345.497,062 545.534,836	36	345.506,988 545.523,576	15.01	36	345.506,988 545.523,576	37	345.511,125 545.518,737	6.366
37	345.511,125 545.518,737	38	345.518,916 545.509,763	11.884	38	345.518,916 545.509,763	39	345.522,55 545.504,632	6.288	39	345.522,55 545.504,632	40	345.530,308 545.496,028	11.585
40	345.530,308 545.496,028	41	345.539,279 545.486,4	13.16	41	345.539,279 545.486,4	42	345.544,281 545.480,596	7.662	42	345.544,281 545.480,596	43	345.550,896 545.474,396	9.066
43	345.550,896 545.474,396	44	345.557,678 545.467,097	9.963	44	345.557,678 545.467,097	45	345.559,315 545.465,345	2.398	45	345.559,315 545.465,345	46	345.563,736 545.461,472	5.878
46	345.563,736 545.461,472	1	345.571,631 545.453,807	11.004										

** Lungimile segmentelor sunt determinate în planul de proiecție Stereo 70 și sunt rotunjite la 1 milimetru.

*** Distanța dintre puncte este formată din segmente cumulate ce sunt mai mici decât valoarea 1 milimetru.

**DATE DESPRE IMOBILUL NR. 3333**

Oficiul de Cadastru și Publicitate Imobiliară ALBA
Biroul de Cadastru și Publicitate Imobiliară Campeni

A. Partea I. Descrierea imobilului

TEREN Extravilan

Adresa: Jud. Alba

Nr. Crt	Nr cadastral Nr. topografic	Suprafața* (mp)	Observații / Referințe
A1		5.890	Sector cadastral:38 Teren neimprejmuit; UP I UA 199 B

B. Partea II. Proprietari și acte

Inscrieri privitoare la dreptul de proprietate și alte drepturi reale		Referințe
3333 / 12/03/2024		
Act Administrativ nr. 3671, din 13/07/2009 emis de COMUNA VADU MOȚILOR;		
B1	Inscrierea provizorie, drept de PROPRIETATE, dobandit prin Reconstituire, cota actuala 1/1, cota initiala 1/1	A1
1) ASOCIAȚIA COMPOSESORATUL SILVIC 'SACATURA' VADU MOȚILOR, CIF:24218046		

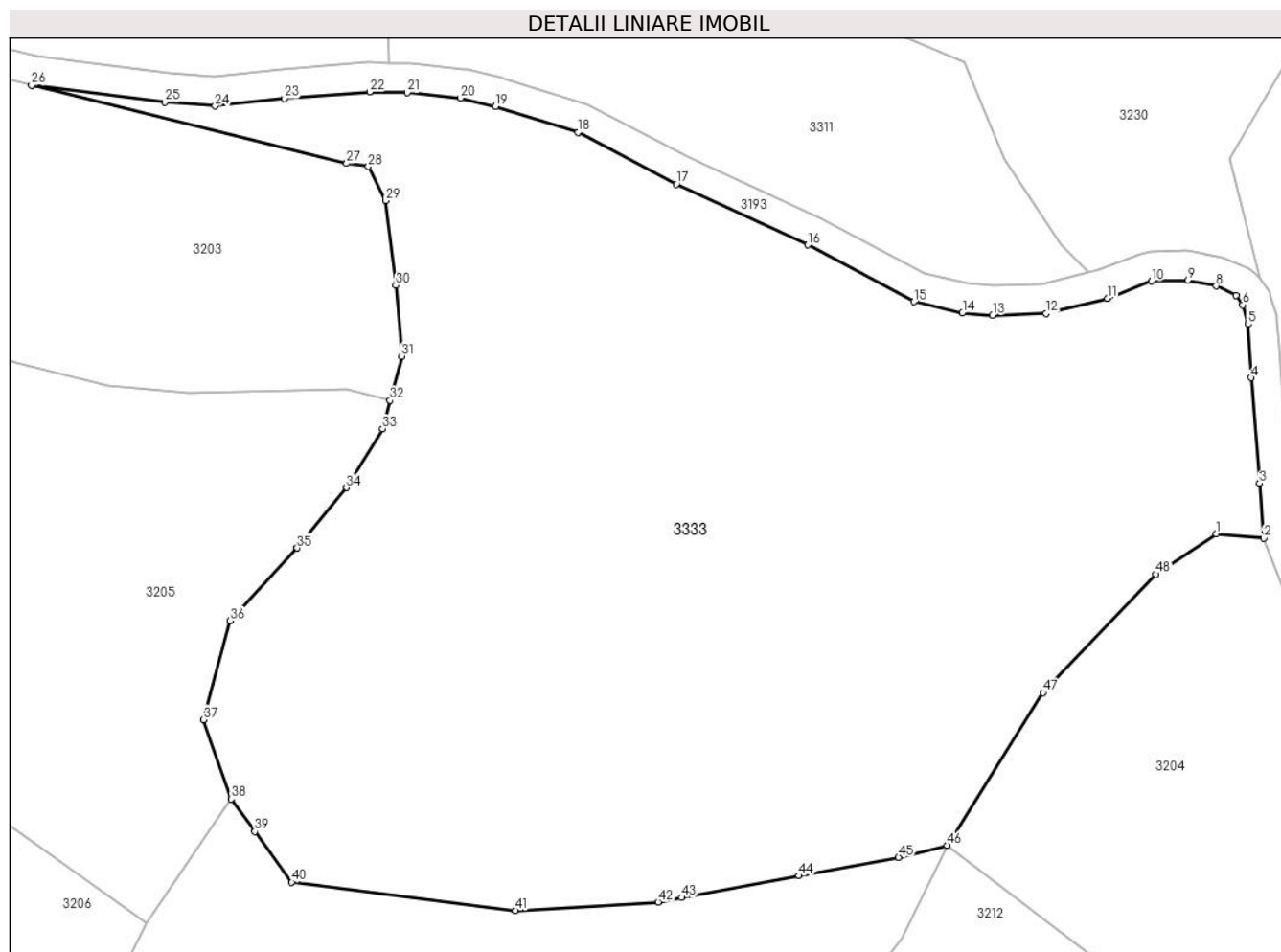
C. Partea III. SARCINI .

Inscrieri privind dezmembramintele dreptului de proprietate, drepturi reale de garanție și sarcini	Referințe
NU SUNT	

Teren

Nr cadastral	Suprafața (mp)*	Observații / Referințe
	5.890	UP I UA 199 B

* Suprafața este determinată în planul de proiecție Stereo 70.



Date referitoare la teren

Crt	Categorie folosință	Intravilan	Suprafața (mp)	Tarla	Parcelă	Nr. topo	Observații / Referințe
1	padure	NU	5.890	-	-	-	UP I UA 199 B

Lungime Segmente

1) Valorile lungimilor segmentelor sunt obținute din proiecție în plan.

Punct început	X / Y	Punct sfârșit	X / Y	Lungime segment
1	344.689,476 545.773,02	2	344.694,311 545.772,579	4.855
4	344.693,029 545.788,922	5	344.692,688 545.794,404	5.493
7	344.691,455 545.797,29	8	344.689,462 545.798,26	2.217
10	344.682,852 545.798,758	11	344.678,367 545.797,001	4.817
13	344.666,669 545.795,296	14	344.663,6 545.795,532	3.078
16	344.647,836 545.802,457	17	344.634,46 545.808,647	14.739
2	344.694,311 545.772,579	3	344.693,869 545.778,169	5.607
5	344.692,688 545.794,404	6	344.692,164 545.796,345	2.01
8	344.689,462 545.798,26	9	344.686,551 545.798,863	2.973
11	344.678,367 545.797,001	12	344.672,125 545.795,454	6.431
14	344.663,6 545.795,532	15	344.658,643 545.796,66	5.084
17	344.634,46 545.808,647	18	344.624,414 545.813,919	11.345
3	344.693,869 545.778,169	4	344.693,029 545.788,922	10.786
6	344.692,164 545.796,345	7	344.691,455 545.797,29	1.181
9	344.686,551 545.798,863	10	344.682,852 545.798,758	3.7
12	344.672,125 545.795,454	13	344.666,669 545.795,296	5.458
15	344.658,643 545.796,66	16	344.647,836 545.802,457	12.264
18	344.624,414 545.813,919	19	344.616,02 545.816,542	8.794

Punct început	X / Y	Punct sfârșit	X / Y	Lungime segment	Punct început	X / Y	Punct sfârșit	X / Y	Lungime segment	Punct început	X / Y	Punct sfârșit	X / Y	Lungime segment
19	344.616,02 545.816,542	20	344.612,453 545.817,407	3.67	20	344.612,453 545.817,407	21	344.607,024 545.817,958	5.457	21	344.607,024 545.817,958	22	344.603,194 545.818,037	3.831
22	344.603,194 545.818,037	23	344.594,512 545.817,355	8.709	23	344.594,512 545.817,355	24	344.587,431 545.816,594	7.122	24	344.587,431 545.816,594	25	344.582,342 545.816,988	5.104
25	344.582,342 545.816,988	26	344.568,738 545.818,705	13.71 2	26	344.568,738 545.818,705	27	344.600,847 545.810,749	33.08	27	344.600,847 545.810,749	28	344.603,045 545.810,439	2.22
28	344.603,045 545.810,439	29	344.604,827 545.806,974	3.896	29	344.604,827 545.806,974	30	344.605,866 545.798,335	8.701	30	344.605,866 545.798,335	31	344.606,451 545.791,126	7.233
31	344.606,451 545.791,126	32	344.605,265 545.786,62	4.659	32	344.605,265 545.786,62	33	344.604,502 545.783,721	2.998	33	344.604,502 545.783,721	34	344.600,816 545.777,739	7.026
34	344.600,816 545.777,739	35	344.595,798 545.771,575	7.948	35	344.595,798 545.771,575	36	344.588,978 545.764,17	10.06 7	36	344.588,978 545.764,17	37	344.586,25 545.754,103	10.43
37	344.586,25 545.754,103	38	344.589,058 545.746,017	8.56	38	344.589,058 545.746,017	39	344.591,487 545.742,696	4.114	39	344.591,487 545.742,696	40	344.595,246 545.737,556	6.368
40	344.595,246 545.737,556	41	344.618,012 545.734,649	22.95 1	41	344.618,012 545.734,649	42	344.632,594 545.735,542	14.60 9	42	344.632,594 545.735,542	43	344.634,977 545.735,985	2.424
43	344.634,977 545.735,985	44	344.646,948 545.738,206	12.17 5	44	344.646,948 545.738,206	45	344.657,081 545.740,089	10.30 6	45	344.657,081 545.740,089	46	344.662,047 545.741,315	5.115
46	344.662,047 545.741,315	47	344.671,825 545.756,847	18.35 4	47	344.671,825 545.756,847	48	344.683,322 545.768,928	16.67 7	48	344.683,322 545.768,928	1	344.689,476 545.773,02	7.39

** Lungimile segmentelor sunt determinate în planul de proiecție Stereo 70 și sunt rotunjite la 1 milimetru.

*** Distanța dintre puncte este formată din segmente cumulate ce sunt mai mici decât valoarea 1 milimetru.

