

**DATE DESPRE IMOBILUL NR. 3334**

Oficiul de Cadastru și Publicitate Imobiliară ALBA
Biroul de Cadastru și Publicitate Imobiliară Campeni

A. Partea I. Descrierea imobilului

TEREN Extravilan

Adresa: Jud. Alba, sat. Bodești

Nr. Crt	Nr cadastral Nr. topografic	Suprafața* (mp)	Observații / Referințe
A1	71021	10.185	Sector cadastral:32 Teren neimprejmut;

B. Partea II. Proprietari și acte

Inscrieri privitoare la dreptul de proprietate și alte drepturi reale	Referințe	
11044 / 22/11/2019		
Act Administrativ nr. 2165, din 11/11/2019 emis de Comuna Vadu Motilor (și documentatia cadastrala receptionata de compartimentul tehnic al OCPI Alba ; act notarial nr 3039 din 17.11.2019, emis de BIN Luncean Ioan Lucian);		
B1	imobilul de sub A 1 cu nr. top 2146, 2147 se identifica cu cf electronic 74490 UAT CAMPENI (provenita din conversia de pe hartie a cf nr.551 CERTEGE), imobil înființat având în vedere că imobilul înscris în CF 74490 Campeni este situat de o parte și de alta a limitei administrative dintre UAT Vadu Motilor și UAT CAMPENI .	A1
B2	În baza adeverinței nr 2165/2019 emisă de Primăria comunei Vadu Motilor și documentatia cadastrala de primă înscriere schimbare UAT receptionata de compartimentul tehnic al OCPI Alba, se schimbă categoriile de folosință a parcelei cu nr top 2147 din arabil în pădure și a parcelei cu nr top 2146 din fânaț în pășune și se actualizează destinația imobilului de sub A 1 ca fiind extravilanul comunei Vadu Motilor , sat Bodești .	A1
B3	Intabulare, drept de PROPRIETATEcu titlu și rangul asigurat cu încheiere de carte funciară inițială nr 9205/01-10-2019 act de partaj autentic 2295/2019 NP Luncean Ioan Lucian , cu titlu prataj inițial cumpărare , ca bun comun , în regimul comunității legale de bunuri, dobandit prin Conventie, cota actuala 1/1, cota initiala 1/1	A1
1) ONEȚIU CONSTANTIN, și soția 2) ONEȚIU MARTA-LUMINIȚA		

C. Partea III. SARCINI .

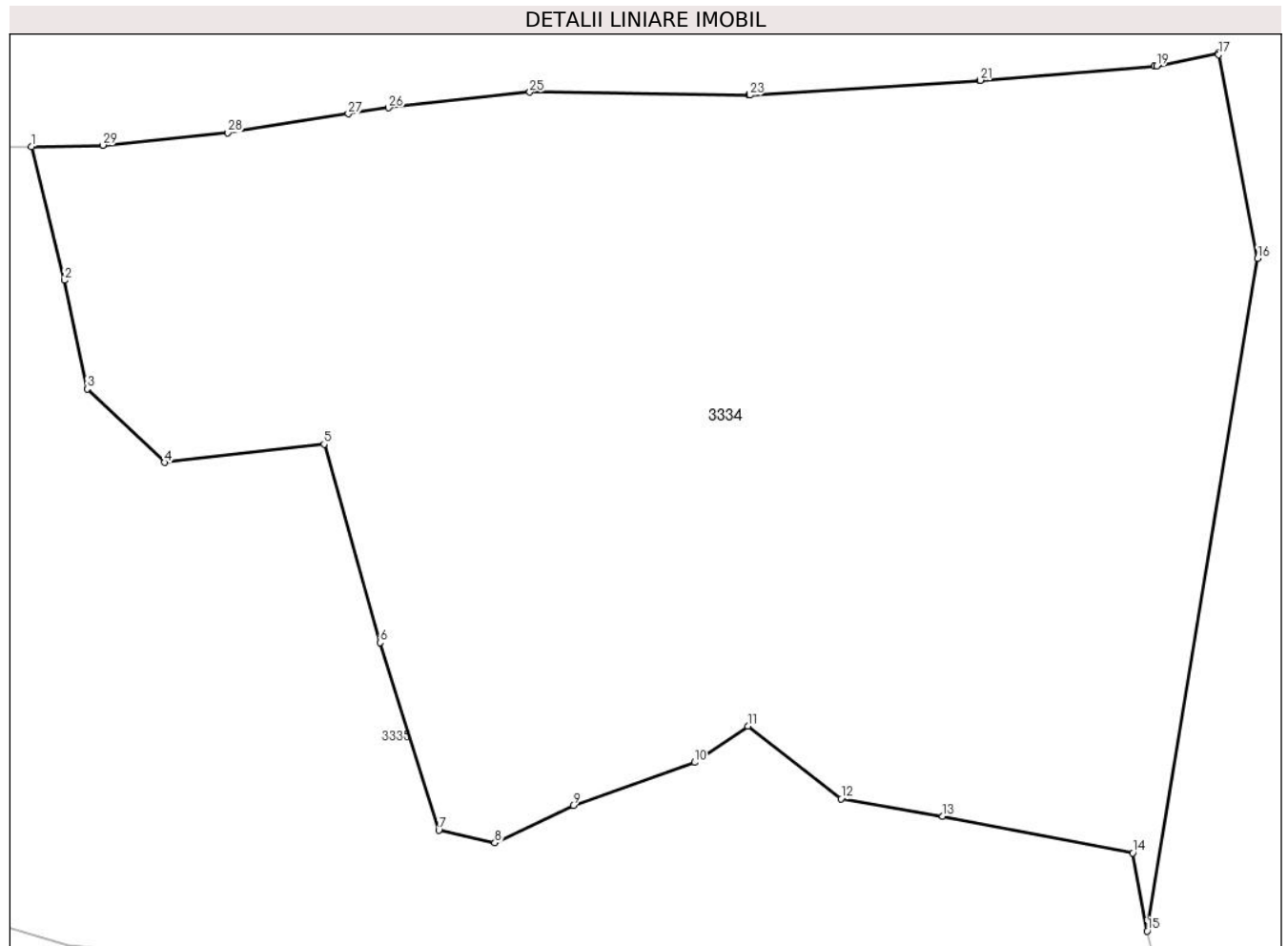
Inscrieri privind dezmembramintele dreptului de proprietate, drepturi reale de garanție și sarcini	Referințe
NU SUNT	

Anexa Nr. 1 La Partea I

Teren

Nr cadastral	Suprafața (mp)*	Observații / Referințe
71021	10.185	

* Suprafața este determinată în planul de proiecție Stereo 70.



Date referitoare la teren

Crt	Categorie folosință	Intra vilan	Suprafața (mp)	Tarla	Parcelă	Nr. topo	Observații / Referințe
1	padure	NU	8.761	-	-	2147	
2	pasune	NU	1.424	-	-	2146	

Lungime Segmente

1) Valorile lungimilor segmentelor sunt obținute din proiecție în plan.

Punct început	X / Y	Punct sfârșit	X / Y	Lungime segment (** (m)
1	345.735,034 547.934,943	2	345.738,97 547.918,878	16.54
3	345.741,74 547.905,861	4	345.751,026 547.897,013	12.826
5	345.770,22 547.899,195	6	345.776,96 547.875,376	24.754
7	345.784,012 547.852,856	8	345.790,756 547.851,342	6.912

Punct început	X / Y	Punct sfârșit	X / Y	Lungime segment (** (m)
2	345.738,97 547.918,878	3	345.741,74 547.905,861	13.308
4	345.751,026 547.897,013	5	345.770,22 547.899,195	19.318
6	345.776,96 547.875,376	7	345.784,012 547.852,856	23.598
8	345.790,756 547.851,342	9	345.800,162 547.855,85	10.43

Punct început	X / Y	Punct sfârșit	X / Y	Lungime segment (** (m)
9	345.800,162 547.855,85	10	345.814,772 547.861,006	15.493
11	345.821,16 547.865,357	12	345.832,366 547.856,645	14.194
13	345.844,603 547.854,537	14	345.867,459 547.850,124	23.278
15	345.869,184 547.840,744	16	345.882,459 547.921,518	81.858
17	345.877,795 547.945,979	18	345.877,754 547.946,192	0.217
19	345.870,311 547.944,633	20	345.870,063 547.944,597	0.251
21	345.849,117 547.942,901	22	345.849,083 547.942,898	0.034
23	345.821,414 547.941,13	24	345.821,26 547.941,127	0.154
25	345.794,942 547.941,479	26	345.777,978 547.939,595	17.068
27	345.773,131 547.938,879	28	345.758,626 547.936,609	14.682
29	345.743,624 547.935,116	1	345.735,034 547.934,943	8.592

Punct început	X / Y	Punct sfârșit	X / Y	Lungime segment (** (m)
10	345.814,772 547.861,006	11	345.821,16 547.865,357	7.729
12	345.832,366 547.856,645	13	345.844,603 547.854,537	12.417
14	345.867,459 547.850,124	15	345.869,184 547.840,744	9.537
16	345.882,459 547.921,518	17	345.877,795 547.945,979	24.902
18	345.877,754 547.946,192	19	345.870,311 547.944,633	7.605
20	345.870,063 547.944,597	21	345.849,117 547.942,901	21.015
22	345.849,083 547.942,898	23	345.821,414 547.941,13	27.725
24	345.821,26 547.941,127	25	345.794,942 547.941,479	26.32
26	345.777,978 547.939,595	27	345.773,131 547.938,879	4.9
28	345.758,626 547.936,609	29	345.743,624 547.935,116	15.076

** Lungimile segmentelor sunt determinate în planul de proiecție Stereo 70 și sunt rotunjite la 1 milimetru.

*** Distanța dintre puncte este formată din segmente cumulate ce sunt mai mici decât valoarea 1 milimetru.

**DATE DESPRE IMOBILUL NR. 3335**

Oficiul de Cadastru și Publicitate Imobiliară ALBA
Biroul de Cadastru și Publicitate Imobiliară Campeni

A. Partea I. Descrierea imobilului

Nr. CF vechi: 938, 72, 1415(71853), 64
Nr. topografic: 282, 315, 320, 325, 322,
323, 348, 352, 324

TEREN Extravilan

Adresa: Jud. Alba

Nr. Crt	Nr cadastral Nr. topografic	Suprafața* (mp)	Observații / Referințe
A1		20.751	Sector cadastral: 32 Teren neimprejmuit; Parte din Cartea Funciara veche nr. 938, 72, 1415(71853), 64 Sacatura, cu nr. topografic vechi 282, 315, 320, 325, 322, 323, 348, 352, 324. Configuratia imobilului stabilita conform identificarii in teren si a masuratorilor efectuate nu corespunde cu situatia tehnica a imobilului din cartea funciara veche, conform ordinul ANCP nr. 600/2023. Imobil traversat de limita UAT Vadu Motilor-Campeni

B. Partea II. Proprietari și acte

Inscrieri privitoare la dreptul de proprietate și alte drepturi reale		Referințe
3335 / 25/03/2024		
Act Normativ nr. 7, din 13/03/1996 emis de PARLAMENT;		
B1	Intabulare, drept de PROPRIETATE, dobândit prin Lege, cota actuala 1/1, cota initiala 1/1 1) NEIDENTIFICAT NEIDENTIFICAT	A1
Act Administrativ nr. 1209, din 12/03/2024 emis de COMUNA VADU MOȚILOR;		
B2	Se noteaza posesia factica in favoarea lui Trifa Gabriel-Nicolae 1) TRIFA GABRIEL-NICOLAE	A1

C. Partea III. SARCINI .

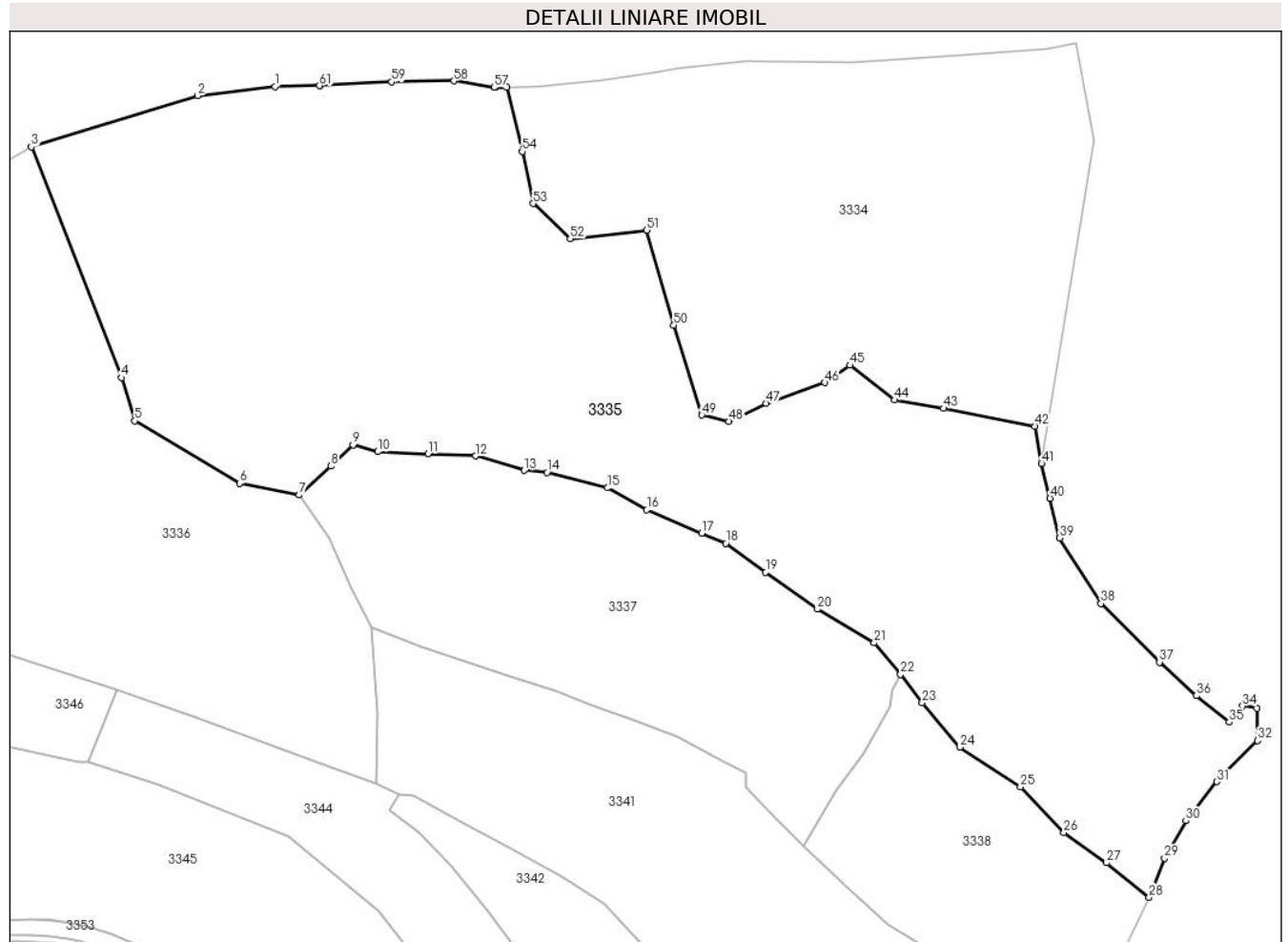
Inscrieri privind dezmembramintele dreptului de proprietate, drepturi reale de garanție și sarcini	Referințe
NU SUNT	

Anexa Nr. 1 La Partea I

Teren

Nr cadastral	Suprafața (mp)*	Observații / Referințe
	20.751	Parte din Cartea Funciara veche nr.938, 72, 1415(71853), 64 Sacatura, cu nr. topografic vechi 282, 315, 320, 325, 322, 323, 348, 352, 324. Configuratia imobilului stabilita conform identificarii in teren si a masuratorilor efectuate nu corespunde cu situatia tehnica a imobilului din cartea funciara veche, conform ordinul ANCPI nr. 600/2023. Imobil traversat de limita UAT Vadu Motilor-Campeni

* Suprafața este determinată în planul de proiecție Stereo 70.



Date referitoare la teren

Crt	Categorie folosință	Intravilan	Suprafața (mp)	Tarla	Parcelă	Nr. topo	Observații / Referințe
1	pasune	NU	20.751	-	-	-	PASUNE IMPADURITA

Lungime Segmente

1) Valorile lungimilor segmentelor sunt obținute din proiecție în plan.

Punct început	X / Y	Punct sfârșit	X / Y	Lungime segment	Punct început	X / Y	Punct sfârșit	X / Y	Lungime segment	Punct început	X / Y	Punct sfârșit	X / Y	Lungime segment
1	345.676,975 547.935,161	2	345.657,549 547.932,854	19.56 3	2	345.657,549 547.932,854	3	345.615,941 547.920,065	43.52 9	3	345.615,941 547.920,065	4	345.638,539 547.862,239	62.08 5
4	345.638,539 547.862,239	5	345.641,831 547.851,406	11.32 2	5	345.641,831 547.851,406	6	345.668,092 547.835,763	30.56 7	6	345.668,092 547.835,763	7	345.683,027 547.832,866	15.21 3
7	345.683,027 547.832,866	8	345.690,948 547.840,07	10.70 7	8	345.690,948 547.840,07	9	345.696,556 547.845,39	7.73	9	345.696,556 547.845,39	10	345.702,793 547.843,696	6.463
10	345.702,793 547.843,696	11	345.715,323 547.843,205	12.54	11	345.715,323 547.843,205	12	345.727,35 547.842,647	12.04	12	345.727,35 547.842,647	13	345.739,453 547.839,047	12.62 7

Punct început	X / Y	Punct sfârșit	X / Y	Lungime segment	Punct început	X / Y	Punct sfârșit	X / Y	Lungime segment	Punct început	X / Y	Punct sfârșit	X / Y	Lungime segment
13	345.739,453 547.839,047	14	345.745,21 547.838,492	5.784	14	345.745,21 547.838,492	15	345.760,382 547.834,646	15.652	15	345.760,382 547.834,646	16	345.770,203 547.829,153	11.253
16	345.770,203 547.829,153	17	345.783,945 547.823,292	14.94	17	345.783,945 547.823,292	18	345.790,009 547.820,787	6.561	18	345.790,009 547.820,787	19	345.800,008 547.813,475	12.387
19	345.800,008 547.813,475	20	345.812,979 547.804,263	15.909	20	345.812,979 547.804,263	21	345.827,238 547.795,836	16.563	21	345.827,238 547.795,836	22	345.833,856 547.787,98	10.272
22	345.833,856 547.787,98	23	345.839,284 547.780,845	8.965	23	345.839,284 547.780,845	24	345.848,665 547.769,715	14.556	24	345.848,665 547.769,715	25	345.863,906 547.759,767	18.2
25	345.863,906 547.759,767	26	345.874,782 547.748,322	15.788	26	345.874,782 547.748,322	27	345.885,48 547.740,741	13.112	27	345.885,48 547.740,741	28	345.896,122 547.732,124	13.693
28	345.896,122 547.732,124	29	345.899,998 547.741,916	10.531	29	345.899,998 547.741,916	30	345.905,374 547.751,268	10.787	30	345.905,374 547.751,268	31	345.913,091 547.761,091	12.492
31	345.913,091 547.761,091	32	345.923,329 547.771,328	14.478	32	345.923,329 547.771,328	33	345.923,227 547.779,5	8.173	33	345.923,227 547.779,5	34	345.919,576 547.780,01	3.686
34	345.919,576 547.780,01	35	345.916,237 547.775,967	5.244	35	345.916,237 547.775,967	36	345.907,988 547.782,619	10.597	36	345.907,988 547.782,619	37	345.898,736 547.790,966	12.461
37	345.898,736 547.790,966	38	345.884,104 547.805,695	20.761	38	345.884,104 547.805,695	39	345.873,709 547.822,08	19.404	39	345.873,709 547.822,08	40	345.871,298 547.832,025	10.233
40	345.871,298 547.832,025	41	345.869,184 547.840,744	8.972	41	345.869,184 547.840,744	42	345.867,459 547.850,124	9.537	42	345.867,459 547.850,124	43	345.844,603 547.854,537	23.278
43	345.844,603 547.854,537	44	345.832,366 547.856,645	12.417	44	345.832,366 547.856,645	45	345.821,16 547.865,357	14.194	45	345.821,16 547.865,357	46	345.814,772 547.861,006	7.729
46	345.814,772 547.861,006	47	345.800,162 547.855,85	15.493	47	345.800,162 547.855,85	48	345.790,756 547.851,342	10.43	48	345.790,756 547.851,342	49	345.784,012 547.852,856	6.912
49	345.784,012 547.852,856	50	345.776,96 547.875,376	23.598	50	345.776,96 547.875,376	51	345.770,22 547.899,195	24.754	51	345.770,22 547.899,195	52	345.751,026 547.897,013	19.318
52	345.751,026 547.897,013	53	345.741,74 547.905,861	12.826	53	345.741,74 547.905,861	54	345.738,97 547.918,878	13.308	54	345.738,97 547.918,878	55	345.735,034 547.934,943	16.54
55	345.735,034 547.934,943	56	345.732,282 547.934,887	2.753	56	345.732,282 547.934,887	57	345.731,918 547.934,913	0.365	57	345.731,918 547.934,913	58	345.721,876 547.936,559	10.176
58	345.721,876 547.936,559	59	345.706,29 547.936,305	15.588	59	345.706,29 547.936,305	60	345.688,248 547.935,362	18.067	60	345.688,248 547.935,362	61	345.688,18 547.935,36	0.068
61	345.688,18 547.935,36	1	345.676,975 547.935,161	11.207										

** Lungimile segmentelor sunt determinate în planul de proiecție Stereo 70 și sunt rotunjite la 1 milimetru.

*** Distanța dintre puncte este formată din segmente cumulate ce sunt mai mici decât valoarea 1 milimetru.

**DATE DESPRE IMOBILUL NR. 3336**

Oficiul de Cadastru și Publicitate Imobiliară ALBA
Biroul de Cadastru și Publicitate Imobiliară Campeni

A. Partea I. Descrierea imobilului

TEREN Extravilan

Nr. CF vechi: 754, 1415(71853)

Nr. topografic: 351, 365, 323, 348, 352

Adresa: Jud. Alba

Nr. Crt	Nr cadastral Nr. topografic	Suprafața* (mp)	Observații / Referințe
A1		11.793	Sector cadastral:32 Teren neimprejmit; Parte din Cartea Funciara veche nr.754, 1415(71853) Sacatura, cu nr. topografic vechi 351, 365, 323, 348, 352. Configuratia imobilului stabilita conform identificarii in teren si a masuratorilor efectuate nu corespunde cu situatia tehnica a imobilului din cartea funciara veche, conform ordinul ANCP nr. 600/2023.

B. Partea II. Proprietari și acte

Inscrieri privitoare la dreptul de proprietate și alte drepturi reale		Referințe
3336 / 25/03/2024		
Act Normativ nr. 7, din 13/03/1996 emis de PARLAMENT;		
B1	Intabulare, drept de PROPRIETATE, dobandit prin Lege, cota actuala 1/1, cota initiala 1/1 1) NEIDENTIFICAT NEIDENTIFICAT	A1
Act Administrativ nr. 1210, din 12/03/2024 emis de COMUNA VADU MOȚILOR;		
B2	Se noteaza posesia factica in favoarea lui Petrusse Fimi-Aurelia 1) PETRUSE FIMI-AURELIA	A1

C. Partea III. SARCINI .

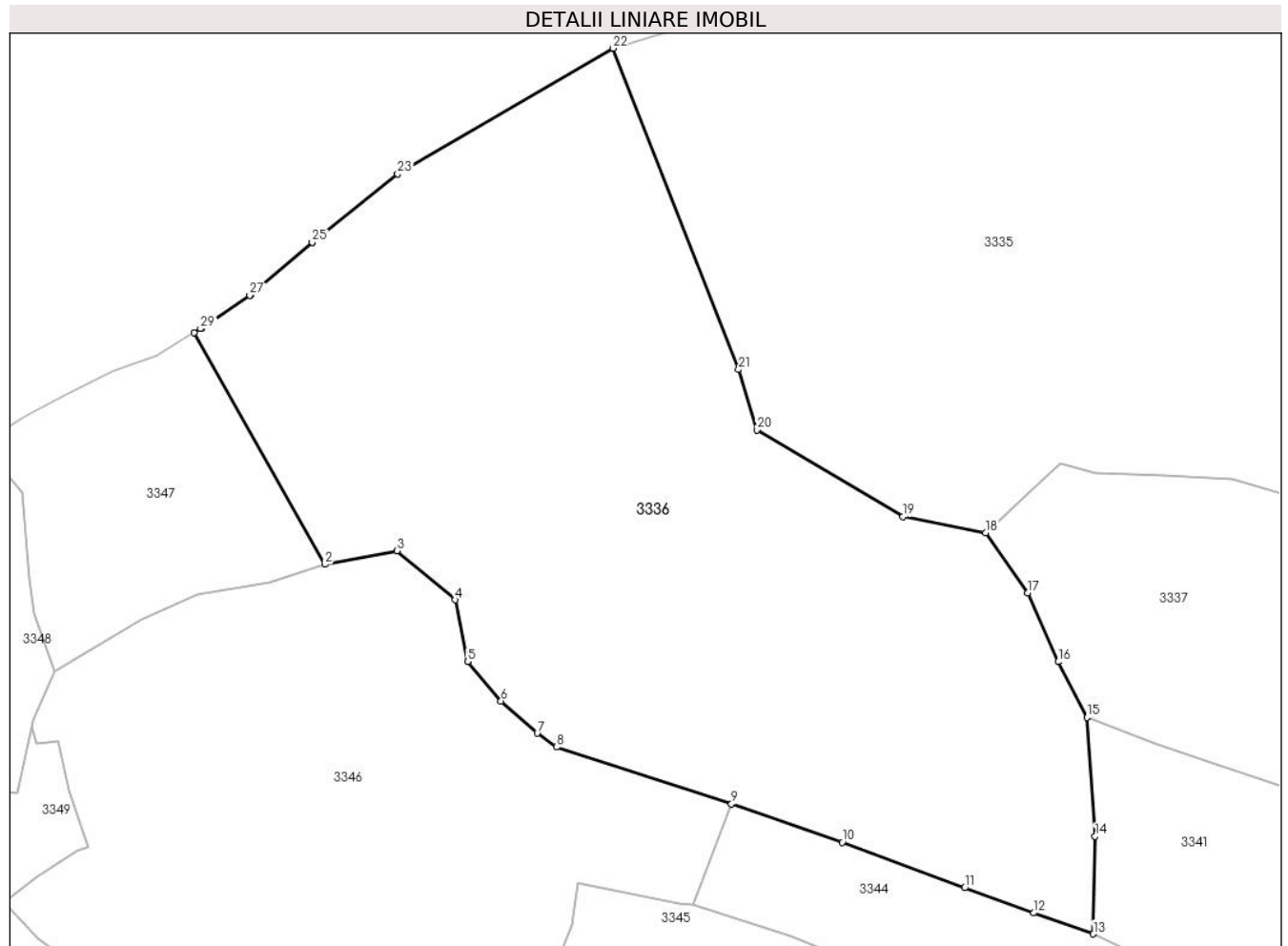
Inscrieri privind dezmembramintele dreptului de proprietate, drepturi reale de garanție și sarcini	Referințe
NU SUNT	

Anexa Nr. 1 La Partea I

Teren

Nr cadastral	Suprafața (mp)*	Observații / Referințe
	11.793	Parte din Cartea Funciara veche nr.754, 1415(71853) Sacatura, cu nr. topografic vechi 351, 365, 323, 348, 352. Configuratia imobilului stabilita conform identificarii in teren si a masuratorilor efectuate nu corespunde cu situatia tehnica a imobilului din cartea funciara veche, conform ordinul ANCPI nr. 600/2023.

* Suprafața este determinată în planul de proiecție Stereo 70.



Date referitoare la teren

Crt	Categorie folosință	Intravilan	Suprafața (mp)	Tarla	Parcelă	Nr. topo	Observații / Referințe
1	pasune	NU	5.364	-	-	-	
2	pasune	NU	6.429	-	-	-	PASUNE IMPADURITA

Lungime Segmente

1) Valorile lungimilor segmentelor sunt obținute din proiecție în plan.

Punct început	X / Y	Punct sfârșit	X / Y	Lungime segment (** (m))
1	345.540,404 547.868,871	2	345.563,993 547.827,212	47.874
3	345.576,992 547.829,612	4	345.587,501 547.820,816	13.704
5	345.589,754 547.809,708	6	345.595,743 547.802,616	9.282

Punct început	X / Y	Punct sfârșit	X / Y	Lungime segment (** (m))
2	345.563,993 547.827,212	3	345.576,992 547.829,612	13.219
4	345.587,501 547.820,816	5	345.589,754 547.809,708	11.334
6	345.595,743 547.802,616	7	345.602,273 547.796,82	8.731

Punct început	X / Y	Punct sfârșit	X / Y	Lungime segment (** (m))
7	345.602,273 547.796,82	8	345.605,748 547.794,313	4.285
9	345.637,266 547.784,068	10	345.657,206 547.777,198	21.09
11	345.679,287 547.768,992	12	345.691,693 547.764,47	13.204
13	345.702,46 547.760,69	14	345.702,786 547.778,273	17.586
15	345.701,318 547.799,656	16	345.696,102 547.809,665	11.287
17	345.690,623 547.822,061	18	345.683,027 547.832,866	13.208
19	345.668,092 547.835,763	20	345.641,831 547.851,406	30.567
21	345.638,539 547.862,239	22	345.615,941 547.920,065	62.085
23	345.577,094 547.897,469	24	345.561,74 547.885,181	19.666
25	345.561,714 547.885,159	26	345.550,62 547.875,744	14.551
27	345.550,449 547.875,614	28	345.541,689 547.869,666	10.588
29	345.541,615 547.869,618	1	345.540,404 547.868,871	1.423

Punct început	X / Y	Punct sfârșit	X / Y	Lungime segment (** (m))
8	345.605,748 547.794,313	9	345.637,266 547.784,068	33.141
10	345.657,206 547.777,198	11	345.679,287 547.768,992	23.557
12	345.691,693 547.764,47	13	345.702,46 547.760,69	11.411
14	345.702,786 547.778,273	15	345.701,318 547.799,656	21.433
16	345.696,102 547.809,665	17	345.690,623 547.822,061	13.553
18	345.683,027 547.832,866	19	345.668,092 547.835,763	15.213
20	345.641,831 547.851,406	21	345.638,539 547.862,239	11.322
22	345.615,941 547.920,065	23	345.577,094 547.897,469	44.941
24	345.561,74 547.885,181	25	345.561,714 547.885,159	0.034
26	345.550,62 547.875,744	27	345.550,449 547.875,614	0.215
28	345.541,689 547.869,666	29	345.541,615 547.869,618	0.088

** Lungimile segmentelor sunt determinate în planul de proiecție Stereo 70 și sunt rotunjite la 1 milimetru.

*** Distanța dintre puncte este formată din segmente cumulate ce sunt mai mici decât valoarea 1 milimetru.

**DATE DESPRE IMOBILUL NR. 3337**

Oficiul de Cadastru și Publicitate Imobiliară ALBA
Biroul de Cadastru și Publicitate Imobiliară Campeni

A. Partea I. Descrierea imobilului

TEREN Extravilan

Nr. CF vechi:1415(71853)
Nr. topografic: 323, 348, 352

Adresa: Jud. Alba

Nr. Crt	Nr cadastral Nr. topografic	Suprafața* (mp)	Observații / Referințe
A1		7.023	Sector cadastral:32 Teren neimprejmit; Parte din Cartea Funciara veche nr.1415(71853) Sacatura, cu nr. topografic vechi 323, 348, 352. Configuratia imobilului stabilita conform identificarii in teren si a masuratorilor efectuate nu corespunde cu situatia tehnica a imobilului din cartea funciara veche, conform ordinul ANCP nr. 600/2023.

B. Partea II. Proprietari și acte

Inscrieri privitoare la dreptul de proprietate și alte drepturi reale		Referințe
3337 / 25/03/2024		
Act Normativ nr. 7, din 13/03/1996 emis de PARLAMENT;		
B1	Intabulare, drept de PROPRIETATE, dobandit prin Lege, cota actuala 1/1, cota initiala 1/1 1) NEIDENTIFICAT NEIDENTIFICAT	A1
Act Administrativ nr. 1211, din 12/03/2024 emis de COMUNA VADU MOȚILOR;		
B2	Se noteaza posesia factica in favoarea lui Trif Paraschiva 1) TRIF PARASCHIVA	A1

C. Partea III. SARCINI .

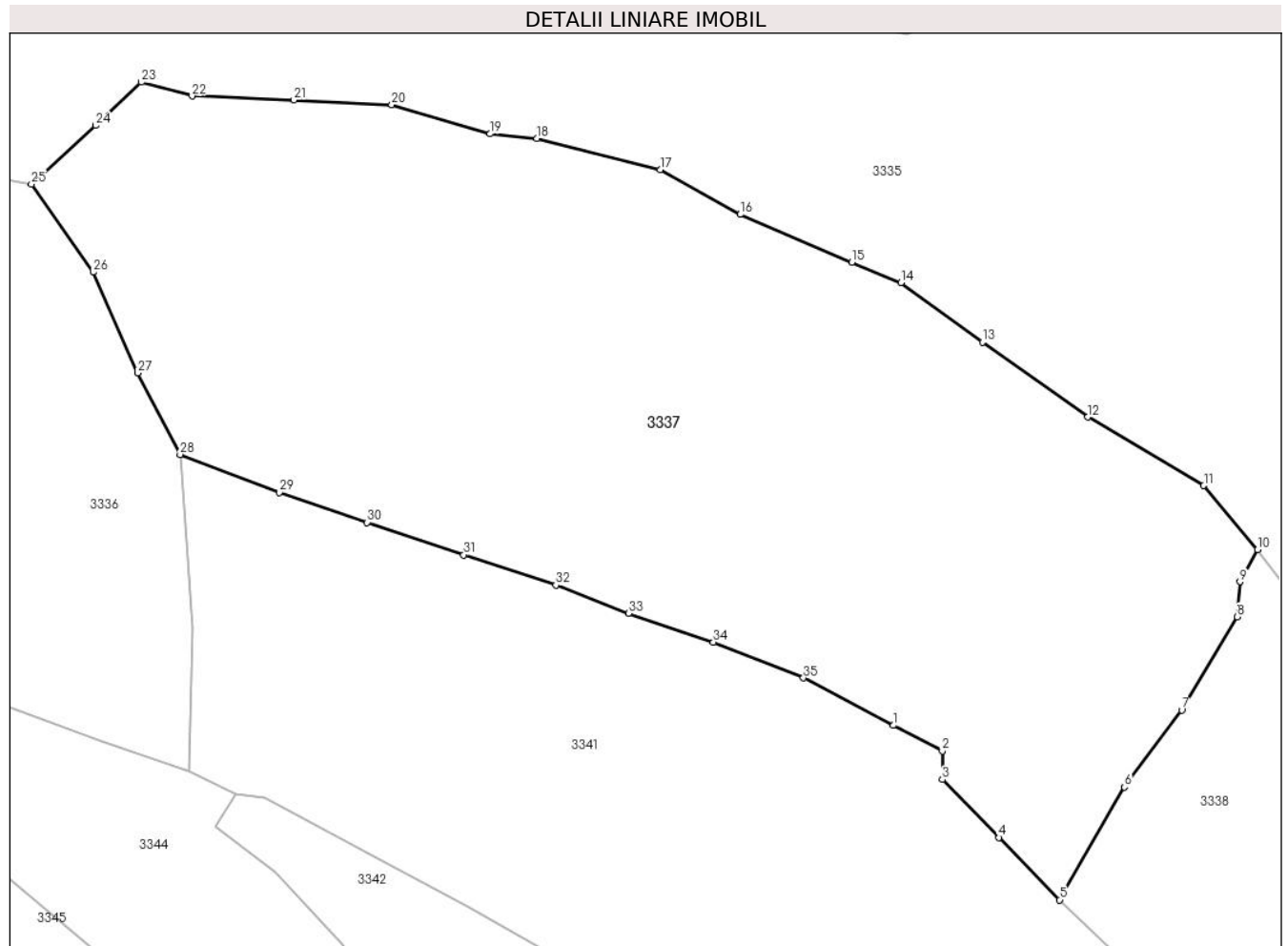
Inscrieri privind dezmembramintele dreptului de proprietate, drepturi reale de garanție și sarcini	Referințe
NU SUNT	

Anexa Nr. 1 La Partea I

Teren

Nr cadastral	Suprafața (mp)*	Observații / Referințe
	7.023	Parte din Cartea Funciara veche nr.1415(71853) Sacatura, cu nr. topografic vechi 323, 348, 352. Configuratia imobilului stabilita conform identificarii in teren si a masuratorilor efectuate nu corespunde cu situatia tehnica a imobilului din cartea funciara veche, conform ordinul ANCPI nr. 600/2023.

* Suprafața este determinată în planul de proiecție Stereo 70.



Date referitoare la teren

Crt	Categorie folosință	Intravilan	Suprafața (mp)	Tarla	Parcelă	Nr. topo	Observații / Referințe
1	faneata	NU	5.862	-	-	-	
2	pasune	NU	1.161	-	-	-	PASUNE IMPADURITA

Lungime Segmente

1) Valorile lungimilor segmentelor sunt obținute din proiecție în plan.

Punct început	X / Y	Punct sfârșit	X / Y	Lungime segment (** (m)
1	345.789,065 547.766,376	2	345.795,076 547.763,237	6.781
3	345.795,073 547.759,743	4	345.802,03 547.752,61	9.964
5	345.809,512 547.744,938	6	345.817,497 547.758,793	15.991

Punct început	X / Y	Punct sfârșit	X / Y	Lungime segment (** (m)
2	345.795,076 547.763,237	3	345.795,073 547.759,743	3.494
4	345.802,03 547.752,61	5	345.809,512 547.744,938	10.716
6	345.817,497 547.758,793	7	345.824,519 547.768,257	11.785

Punct început	X / Y	Punct sfârșit	X / Y	Lungime segment (** (m)
7	345.824,519 547.768,257	8	345.831,318 547.779,708	13.317
9	345.831,677 547.784,028	10	345.833,856 547.787,98	4.513
11	345.827,238 547.795,836	12	345.812,979 547.804,263	16.563
13	345.800,008 547.813,475	14	345.790,009 547.820,787	12.387
15	345.783,945 547.823,292	16	345.770,203 547.829,153	14.94
17	345.760,382 547.834,646	18	345.745,21 547.838,492	15.652
19	345.739,453 547.839,047	20	345.727,35 547.842,647	12.627
21	345.715,323 547.843,205	22	345.702,793 547.843,696	12.54
23	345.696,556 547.845,39	24	345.690,948 547.840,07	7.73
25	345.683,027 547.832,866	26	345.690,623 547.822,061	13.208
27	345.696,102 547.809,665	28	345.701,318 547.799,656	11.287
29	345.713,544 547.795,001	30	345.724,325 547.791,321	11.392
31	345.736,206 547.787,335	32	345.747,541 547.783,621	11.928
33	345.756,481 547.780,151	34	345.766,897 547.776,597	11.006
35	345.777,993 547.772,196	1	345.789,065 547.766,376	12.508

Punct început	X / Y	Punct sfârșit	X / Y	Lungime segment (** (m)
8	345.831,318 547.779,708	9	345.831,677 547.784,028	4.335
10	345.833,856 547.787,98	11	345.827,238 547.795,836	10.272
12	345.812,979 547.804,263	13	345.800,008 547.813,475	15.909
14	345.790,009 547.820,787	15	345.783,945 547.823,292	6.561
16	345.770,203 547.829,153	17	345.760,382 547.834,646	11.253
18	345.745,21 547.838,492	19	345.739,453 547.839,047	5.784
20	345.727,35 547.842,647	21	345.715,323 547.843,205	12.04
22	345.702,793 547.843,696	23	345.696,556 547.845,39	6.463
24	345.690,948 547.840,07	25	345.683,027 547.832,866	10.707
26	345.690,623 547.822,061	27	345.696,102 547.809,665	13.553
28	345.701,318 547.799,656	29	345.713,544 547.795,001	13.082
30	345.724,325 547.791,321	31	345.736,206 547.787,335	12.532
32	345.747,541 547.783,621	33	345.756,481 547.780,151	9.59
34	345.766,897 547.776,597	35	345.777,993 547.772,196	11.937

** Lungimile segmentelor sunt determinate în planul de proiecție Stereo 70 și sunt rotunjite la 1 milimetru.

*** Distanța dintre puncte este formată din segmente cumulate ce sunt mai mici decât valoarea 1 milimetru.

**DATE DESPRE IMOBILUL NR. 3338**

Oficiul de Cadastru și Publicitate Imobiliară ALBA
Biroul de Cadastru și Publicitate Imobiliară Campeni

A. Partea I. Descrierea imobilului

Nr. CF vechi: 938, 1415(71853)

Nr. topografic: 278, 279, 317, 319, 320,
325, 323, 348, 352, 282

TEREN Extravilan

Adresa: Jud. Alba

Nr. Crt	Nr cadastral Nr. topografic	Suprafața* (mp)	Observații / Referințe
A1		3.875	Sector cadastral: 32 Teren neimprejmuit; Parte din Cartea Funciara veche nr.938, 1415(71853) Sacatura, cu nr. topografic vechi 278, 279, 317, 319, 320, 325, 323, 348, 352, 282. Configuratia imobilului stabilita conform identificarii in teren si a masuratorilor efectuate nu corespunde cu situatia tehnica a imobilului din cartea funciara veche, conform ordinul ANCP nr. 600/2023. Imobil traversat de limita UAT Vadu Motilor-Campeni.

B. Partea II. Proprietari și acte

Inscrieri privitoare la dreptul de proprietate și alte drepturi reale		Referințe
3338 / 25/03/2024		
Act Normativ nr. 7, din 13/03/1996 emis de PARLAMENT;		
B1	Intabulare, drept de PROPRIETATE, dobândit prin Lege, cota actuala 1/1, cota initiala 1/1 1) NEIDENTIFICAT NEIDENTIFICAT	A1
Act Administrativ nr. 1212, din 12/03/2024 emis de COMUNA VADU MOȚILOR;		
B2	Se noteaza posesia factica in favoarea lui Borlea Emanoil-Beniamin 1) BORLEA EMANOIL-BENIAMIN	A1

C. Partea III. SARCINI .

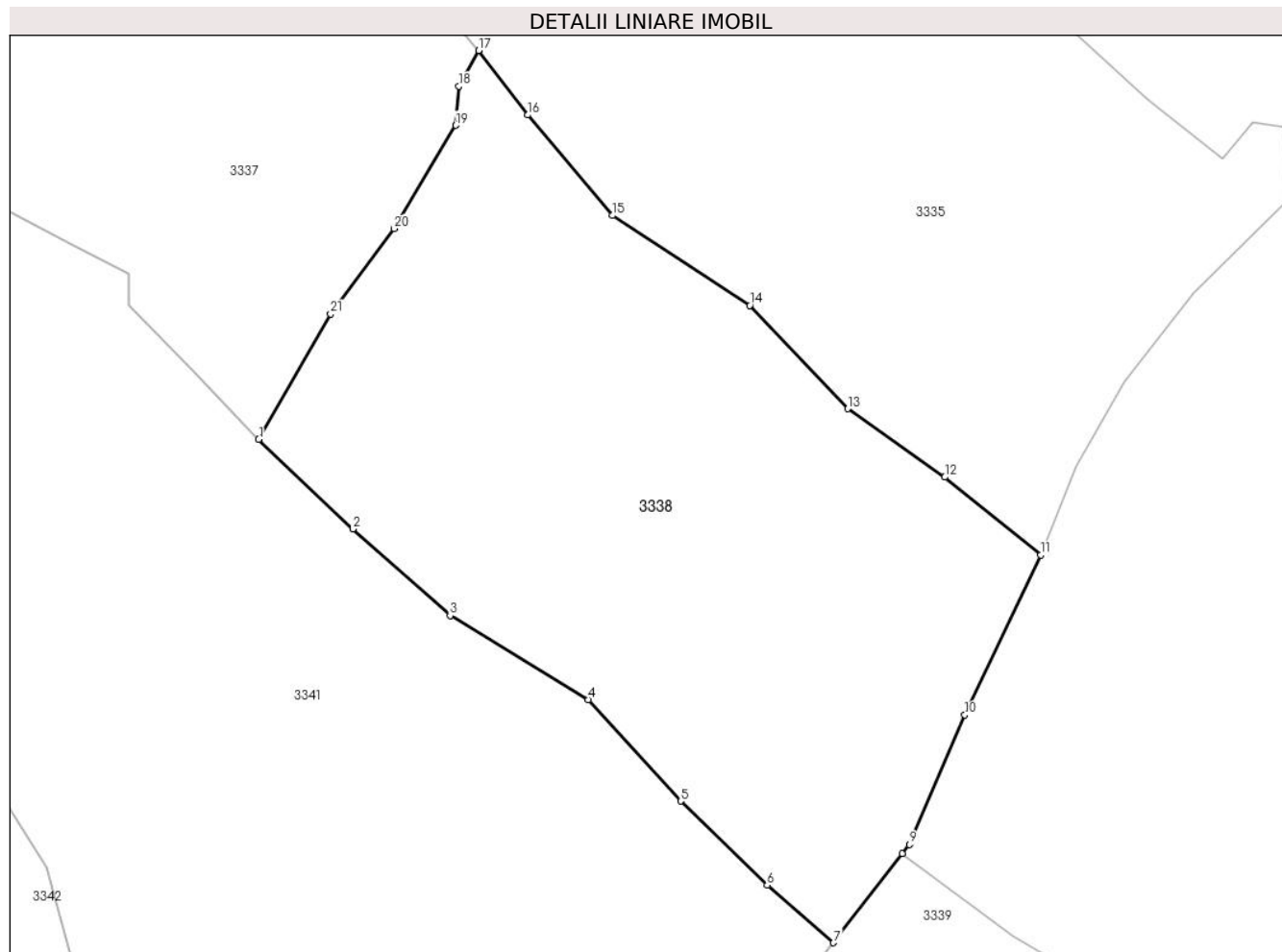
Inscrieri privind dezmembramintele dreptului de proprietate, drepturi reale de garanție și sarcini	Referințe
NU SUNT	

Anexa Nr. 1 La Partea I

Teren

Nr cadastral	Suprafața (mp)*	Observații / Referințe
	3.875	Parte din Cartea Funciara veche nr.938, 1415(71853) Sacatura, cu nr. topografic vechi 278, 279, 317, 319, 320, 325, 323, 348, 352, 282. Configuratia imobilului stabilita conform identificarii in teren si a masuratorilor efectuate nu corespunde cu situatia tehnica a imobilului din cartea funciara veche, conform ordinul ANCPI nr. 600/2023. Imobil traversat de limita UAT Vadu Motilor-Campeni.

* Suprafața este determinată în planul de proiecție Stereo 70.



Date referitoare la teren

Crt	Categorie folosință	Intravilan	Suprafața (mp)	Tarla	Parcelă	Nr. topo	Observații / Referințe
1	pasune	NU	3.875	-	-	-	

Lungime Segmente

1) Valorile lungimilor segmentelor sunt obținute din proiecție în plan.

Punct început	X / Y	Punct sfârșit	X / Y	Lungime segment (** (m)
1	345.809,512 547.744,938	2	345.819,951 547.735,008	14.408
3	345.830,709 547.725,412	4	345.845,983 547.716,108	17.885
5	345.856,243 547.704,871	6	345.865,836 547.695,577	13.357

Punct început	X / Y	Punct sfârșit	X / Y	Lungime segment (** (m)
2	345.819,951 547.735,008	3	345.830,709 547.725,412	14.416
4	345.845,983 547.716,108	5	345.856,243 547.704,871	15.216
6	345.865,836 547.695,577	7	345.873,186 547.689,202	9.729

Punct început	X / Y	Punct sfârșit	X / Y	Lungime segment (** (m)
7	345.873,186 547.689,202	8	345.880,793 547.699,049	12.443
9	345.881,582 547.700,07	10	345.887,711 547.714,42	15.604
11	345.896,122 547.732,124	12	345.885,48 547.740,741	13.693
13	345.874,782 547.748,322	14	345.863,906 547.759,767	15.788
15	345.848,665 547.769,715	16	345.839,284 547.780,845	14.556
17	345.833,856 547.787,98	18	345.831,677 547.784,028	4.513
19	345.831,318 547.779,708	20	345.824,519 547.768,257	13.317
21	345.817,497 547.758,793	1	345.809,512 547.744,938	15.991

Punct început	X / Y	Punct sfârșit	X / Y	Lungime segment (** (m)
8	345.880,793 547.699,049	9	345.881,582 547.700,07	1.29
10	345.887,711 547.714,42	11	345.896,122 547.732,124	19.6
12	345.885,48 547.740,741	13	345.874,782 547.748,322	13.112
14	345.863,906 547.759,767	15	345.848,665 547.769,715	18.2
16	345.839,284 547.780,845	17	345.833,856 547.787,98	8.965
18	345.831,677 547.784,028	19	345.831,318 547.779,708	4.335
20	345.824,519 547.768,257	21	345.817,497 547.758,793	11.785

** Lungimile segmentelor sunt determinate în planul de proiecție Stereo 70 și sunt rotunjite la 1 milimetru.

*** Distanța dintre puncte este formată din segmente cumulate ce sunt mai mici decât valoarea 1 milimetru.

**DATE DESPRE IMOBILUL NR. 3339**

Oficiul de Cadastru și Publicitate Imobiliară ALBA
Biroul de Cadastru și Publicitate Imobiliară Campeni

A. Partea I. Descrierea imobilului

TEREN Extravilan

Nr. CF vechi: 720, 1320, 71, 64

Nr. topografic: 310, 312, 316, 318, 321

Adresa: Jud. Alba

Nr. Crt	Nr cadastral Nr. topografic	Suprafața* (mp)	Observații / Referințe
A1		2.099	Sector cadastral:32 Teren neimprejmuit; Parte din Cartea Funciara veche nr.720, 1320, 71, 64 Sacatura, cu nr. topografic vechi 310, 312, 316, 318, 321. Configuratia imobilului stabilita conform identificarii in teren si a masuratorilor efectuate nu corespunde cu situatia tehnica a imobilului din cartea funciara veche, conform ordinul ANCP nr. 600/2023. Imobil traversat de limita UAT Vadu Motilor-Campeni

B. Partea II. Proprietari și acte

Inscrieri privitoare la dreptul de proprietate și alte drepturi reale		Referințe
3339 / 25/03/2024		
Act Normativ nr. 7, din 13/03/1996 emis de PARLAMENT;		
B1	Intabulare, drept de PROPRIETATE, dobândit prin Lege, cota actuala 1/1, cota initiala 1/1 1) NEIDENTIFICAT NEIDENTIFICAT	A1
Act Administrativ nr. 1213, din 12/03/2024 emis de COMUNA VADU MOȚILOR;		
B2	Se noteaza posesia factica in favoarea lui Birău Dumitru 1) BIRĂU DUMITRU	A1

C. Partea III. SARCINI .

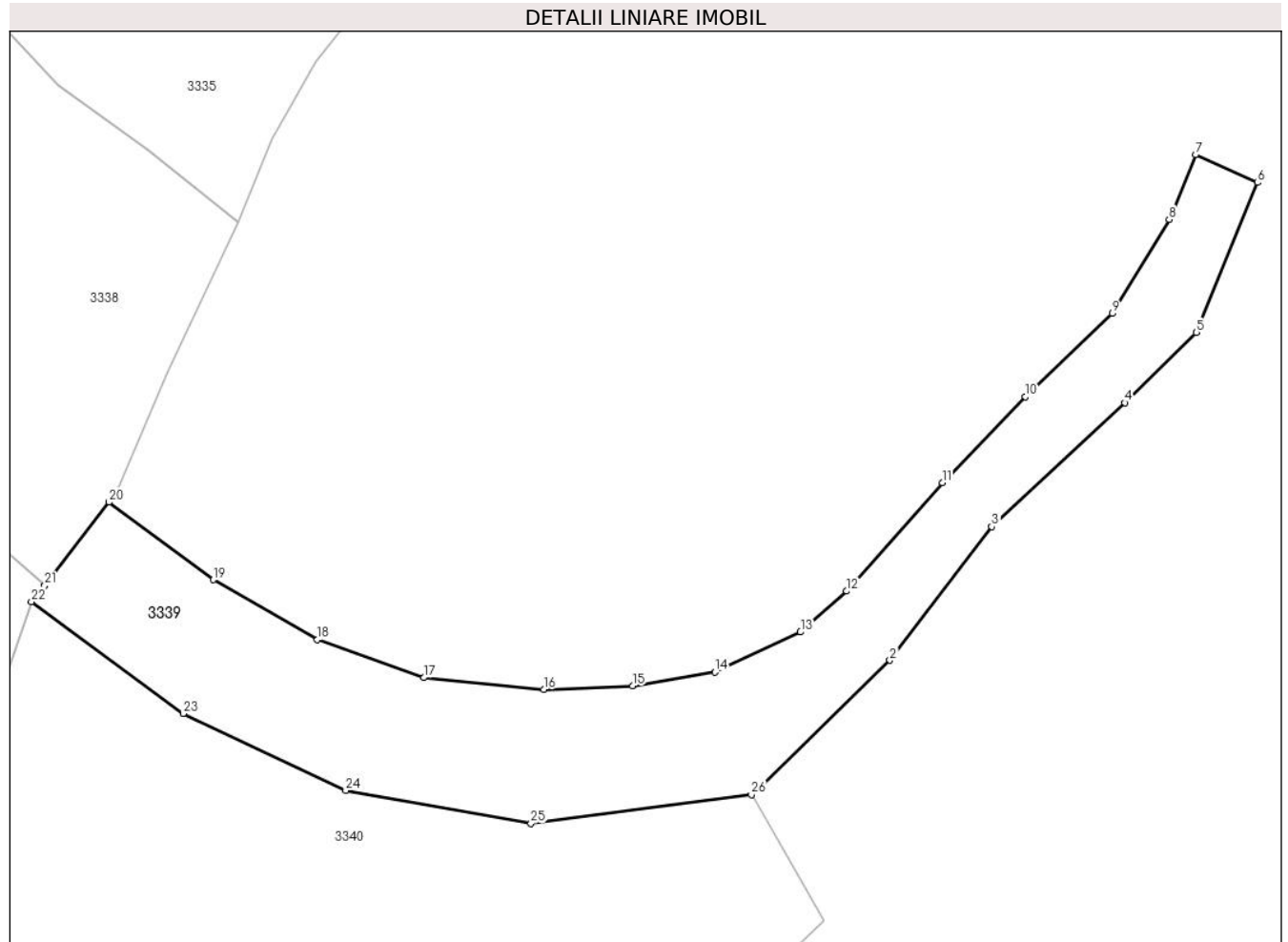
Inscrieri privind dezmembramintele dreptului de proprietate, drepturi reale de garanție și sarcini	Referințe
NU SUNT	

Anexa Nr. 1 La Partea I

Teren

Nr cadastral	Suprafața (mp)*	Observații / Referințe
	2.099	Parte din Cartea Funciara veche nr.720, 1320, 71, 64 Sacatura, cu nr. topografic vechi 310, 312, 316, 318, 321. Configuratia imobilului stabilita conform identificarii in teren si a masuratorilor efectuate nu corespunde cu situatia tehnica a imobilului din cartea funciara veche, conform ordinul ANCPI nr. 600/2023. Imobil traversat de limita UAT Vadu Motilor-Campeni

* Suprafața este determinată în planul de proiecție Stereo 70.



Date referitoare la teren

Crt	Categorie folosință	Intra vilan	Suprafața (mp)	Tarla	Parcelă	Nr. topo	Observații / Referințe
1	pasune	NU	2.099	-	-	-	

Lungime Segmente

1) Valorile lungimilor segmentelor sunt obținute din proiecție în plan.

Punct început	X / Y	Punct sfârșit	X / Y	Lungime segment (** (m)
1	345.957,995 547.665,411	2	345.973,227 547.680,35	21.335
3	345.985,307 547.696,137	4	346.001,023 547.710,806	21.498
5	346.009,48 547.719,142	6	346.016,758 547.736,841	19.137
7	346.009,443 547.740,133	8	346.006,279 547.732,491	8.271

Punct început	X / Y	Punct sfârșit	X / Y	Lungime segment (** (m)
2	345.973,227 547.680,35	3	345.985,307 547.696,137	19.879
4	346.001,023 547.710,806	5	346.009,48 547.719,142	11.875
6	346.016,758 547.736,841	7	346.009,443 547.740,133	8.022
8	346.006,279 547.732,491	9	345.999,567 547.721,363	12.996

Punct început	X / Y	Punct sfârșit	X / Y	Lungime segment (** (m)
9	345.999,567 547.721,363	10	345.989,237 547.711,494	14.287
11	345.979,426 547.701,366	12	345.968,116 547.688,524	17.112
13	345.962,649 547.683,682	14	345.952,542 547.678,945	11.162
15	345.942,757 547.677,315	16	345.932,241 547.676,899	10.524
17	345.918,049 547.678,292	18	345.905,447 547.682,78	13.377
19	345.893,125 547.689,871	20	345.880,793 547.699,049	15.373
21	345.873,186 547.689,202	22	345.871,595 547.687,281	2.494
23	345.889,561 547.674,038	24	345.908,804 547.664,961	21.276
25	345.930,722 547.661,049	26	345.956,829 547.664,436	26.326

Punct început	X / Y	Punct sfârșit	X / Y	Lungime segment (** (m)
10	345.989,237 547.711,494	11	345.979,426 547.701,366	14.101
12	345.968,116 547.688,524	13	345.962,649 547.683,682	7.303
14	345.952,542 547.678,945	15	345.942,757 547.677,315	9.92
16	345.932,241 547.676,899	17	345.918,049 547.678,292	14.26
18	345.905,447 547.682,78	19	345.893,125 547.689,871	14.217
20	345.880,793 547.699,049	21	345.873,186 547.689,202	12.443
22	345.871,595 547.687,281	23	345.889,561 547.674,038	22.319
24	345.908,804 547.664,961	25	345.930,722 547.661,049	22.264
26	345.956,829 547.664,436	1	345.957,995 547.665,411	1.52

** Lungimile segmentelor sunt determinate în planul de proiecție Stereo 70 și sunt rotunjite la 1 milimetru.

*** Distanța dintre puncte este formată din segmente cumulate ce sunt mai mici decât valoarea 1 milimetru.

**DATE DESPRE IMOBILUL NR. 3340**

Oficiul de Cadastru și Publicitate Imobiliară ALBA
Biroul de Cadastru și Publicitate Imobiliară Campeni

A. Partea I. Descrierea imobilului

TEREN Extravilan

Nr. CF vechi: 69, 720, 1320
Nr. topografic: 309, 310, 312

Adresa: Jud. Alba

Nr. Crt	Nr cadastral Nr. topografic	Suprafața* (mp)	Observații / Referințe
A1		2.974	Sector cadastral: 32 Teren neimprejmuit; Parte din Cartea Funciara veche nr. 69, 720, 1320 Sacatura, cu nr. topografic vechi 309, 310, 312. Configuratia imobilului stabilita conform identificarii in teren si a masuratorilor efectuate nu corespunde cu situatia tehnica a imobilului din cartea funciara veche, conform ordinul ANCP nr. 600/2023. Imobil traversat de limita UAT Vadu Motilor-Campeni.

B. Partea II. Proprietari și acte

Inscrieri privitoare la dreptul de proprietate și alte drepturi reale		Referințe
3340 / 25/03/2024		
Act Normativ nr. 7, din 13/03/1996 emis de PARLAMENT;		
B1	Intabulare, drept de PROPRIETATE, dobândit prin Lege, cota actuala 1/1, cota initiala 1/1 1) NEIDENTIFICAT NEIDENTIFICAT	A1
Act Administrativ nr. 1215, din 12/03/2024 emis de COMUNA VADU MOȚILOR;		
B2	Se noteaza posesia factica in favoarea lui Borlea Emanoil-Beniamin 1) BORLEA EMANOIL-BENIAMIN	A1

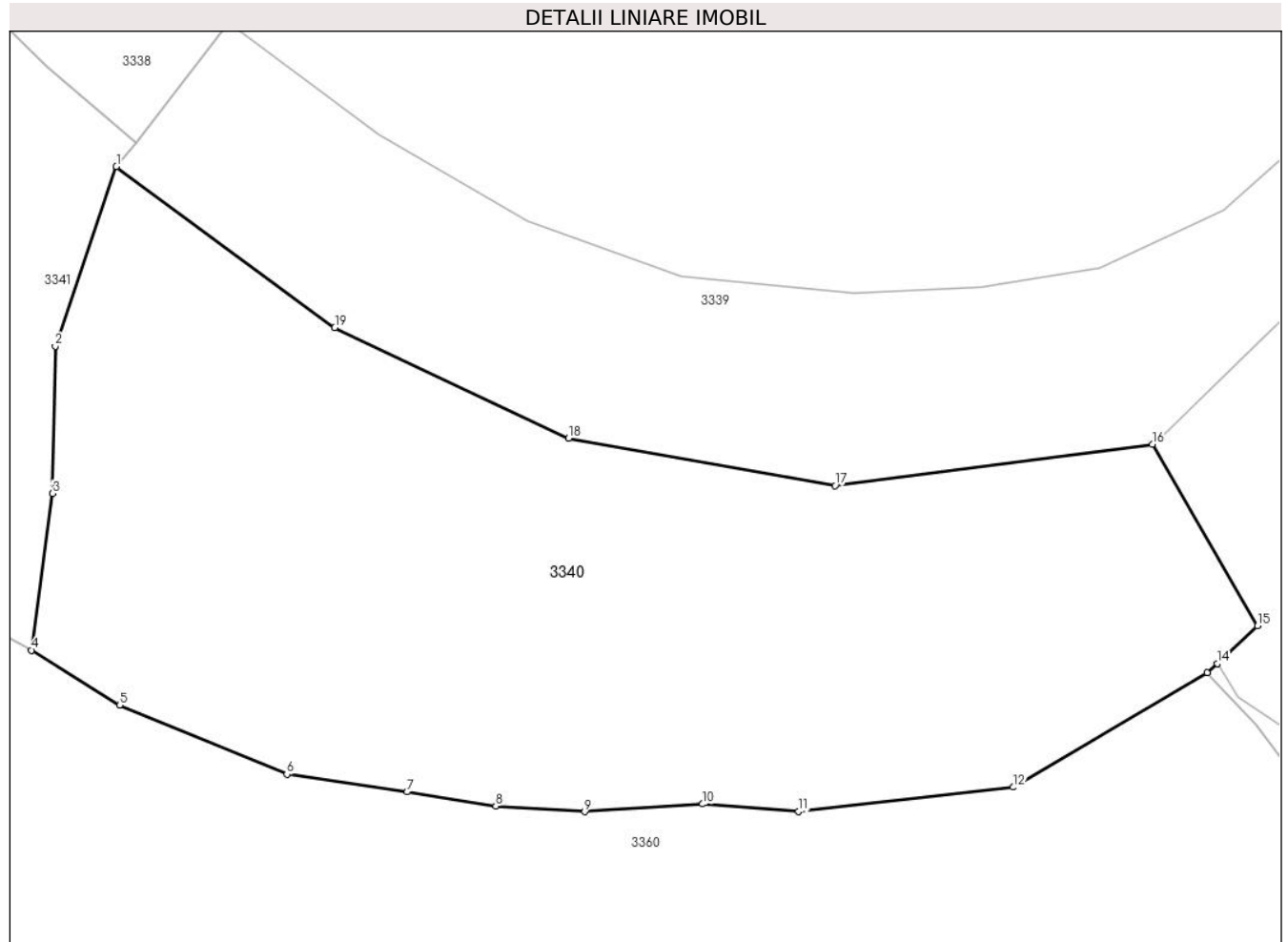
C. Partea III. SARCINI .

Inscrieri privind dezmembramintele dreptului de proprietate, drepturi reale de garanție și sarcini	Referințe
NU SUNT	

Anexa Nr. 1 La Partea I**Teren**

Nr cadastral	Suprafața (mp)*	Observații / Referințe
	2.974	Parte din Cartea Funciara veche nr.69, 720, 1320 Sacatura, cu nr. topografic vechi 309, 310, 312. Configuratia imobilului stabilita conform identificarii in teren si a masuratorilor efectuate nu corespunde cu situatia tehnica a imobilului din cartea funciara veche, conform ordinul ANCPi nr. 600/2023. Imobil traversat de limita UAT Vadu Motilor-Campeni.

* Suprafața este determinată în planul de proiecție Stereo 70.

**Date referitoare la teren**

Crt	Categorie folosință	Intra vilan	Suprafața (mp)	Tarla	Parcelă	Nr. topo	Observații / Referințe
1	pasune	NU	2.974	-	-	-	

Lungime Segmente

1) Valorile lungimilor segmentelor sunt obținute din proiecție în plan.

Punct început	X / Y	Punct sfârșit	X / Y	Lungime segment (** (m)
1	345.871,595 547.687,281	2	345.866,563 547.672,509	15.606
2	345.866,563 547.672,509	3	345.866,334 547.660,397	12.114
3	345.866,334 547.660,397	4	345.864,608 547.647,518	12.994
4	345.864,608 547.647,518	5	345.871,869 547.643,019	8.542

Punct început	X / Y	Punct sfârşit	X / Y	Lungime segment (** (m)
5	345.871,869 547.643,019	6	345.885,62 547.637,324	14.884
6	345.885,62 547.637,324	7	345.895,505 547.635,874	9.991
7	345.895,505 547.635,874	8	345.902,815 547.634,706	7.403
8	345.902,815 547.634,706	9	345.910,119 547.634,245	7.319
9	345.910,119 547.634,245	10	345.919,827 547.634,885	9.729
10	345.919,827 547.634,885	11	345.927,717 547.634,289	7.912
11	345.927,717 547.634,289	12	345.945,376 547.636,268	17.77
12	345.945,376 547.636,268	13	345.961,349 547.645,684	18.542
13	345.961,349 547.645,684	14	345.962,152 547.646,43	1.096
14	345.962,152 547.646,43	15	345.965,479 547.649,52	4.541
15	345.965,479 547.649,52	16	345.956,829 547.664,436	17.243
16	345.956,829 547.664,436	17	345.930,722 547.661,049	26.326
17	345.930,722 547.661,049	18	345.908,804 547.664,961	22.264
18	345.908,804 547.664,961	19	345.889,561 547.674,038	21.276
19	345.889,561 547.674,038	1	345.871,595 547.687,281	22.319

** Lungimile segmentelor sunt determinate în planul de proiecţie Stereo 70 şi sunt rotunjite la 1 milimetru.

*** Distanţa dintre puncte este formată din segmente cumulate ce sunt mai mici decât valoarea 1 milimetru.

**DATE DESPRE IMOBILUL NR. 3341**

Oficiul de Cadastru și Publicitate Imobiliară ALBA
Biroul de Cadastru și Publicitate Imobiliară Campeni

A. Partea I. Descrierea imobilului

Nr. CF vechi:1415(71853), 938, 64, 1320,
720, 69

Nr. topografic: 323, 348, 352, 278, 279,
318, 321, 312, 310, 309

TEREN Extravilan

Adresa: Jud. Alba

Nr. Crt	Nr cadastral Nr. topografic	Suprafața* (mp)	Observații / Referințe
A1		12.701	Sector cadastral:32 Teren neimprejmuit; Parte din Cartea Funciara veche nr.1415(71853), 938, 64, 1320, 720, 69 Sacatura, cu nr. topografic vechi 323, 348, 352, 278, 279, 318, 321, 312, 310, 309. Configuratia imobilului stabilita conform identificarii in teren si a masuratorilor efectuate nu corespunde cu situatia tehnica a imobilului din cartea funciara veche, conform ordinul ANCP nr. 600/2023. Pe teren exista 1 stalp de electricitate.

B. Partea II. Proprietari și acte

Inscrieri privitoare la dreptul de proprietate și alte drepturi reale		Referințe
3341 / 25/03/2024		
Act Normativ nr. 7, din 13/03/1996 emis de PARLAMENT;		
B1	Intabulare, drept de PROPRIETATE, dobandit prin Lege, cota actuala 1/1, cota initiala 1/1 1) NEIDENTIFICAT NEIDENTIFICAT	A1
Act Administrativ nr. 1216, din 12/03/2024 emis de COMUNA VADU MOȚILOR;		
B2	Se noteaza posesia factica in favoarea lui Trifa Constantin-Nicolae 1) TRIFA CONSTANTIN-NICOLAE	A1

C. Partea III. SARCINI .

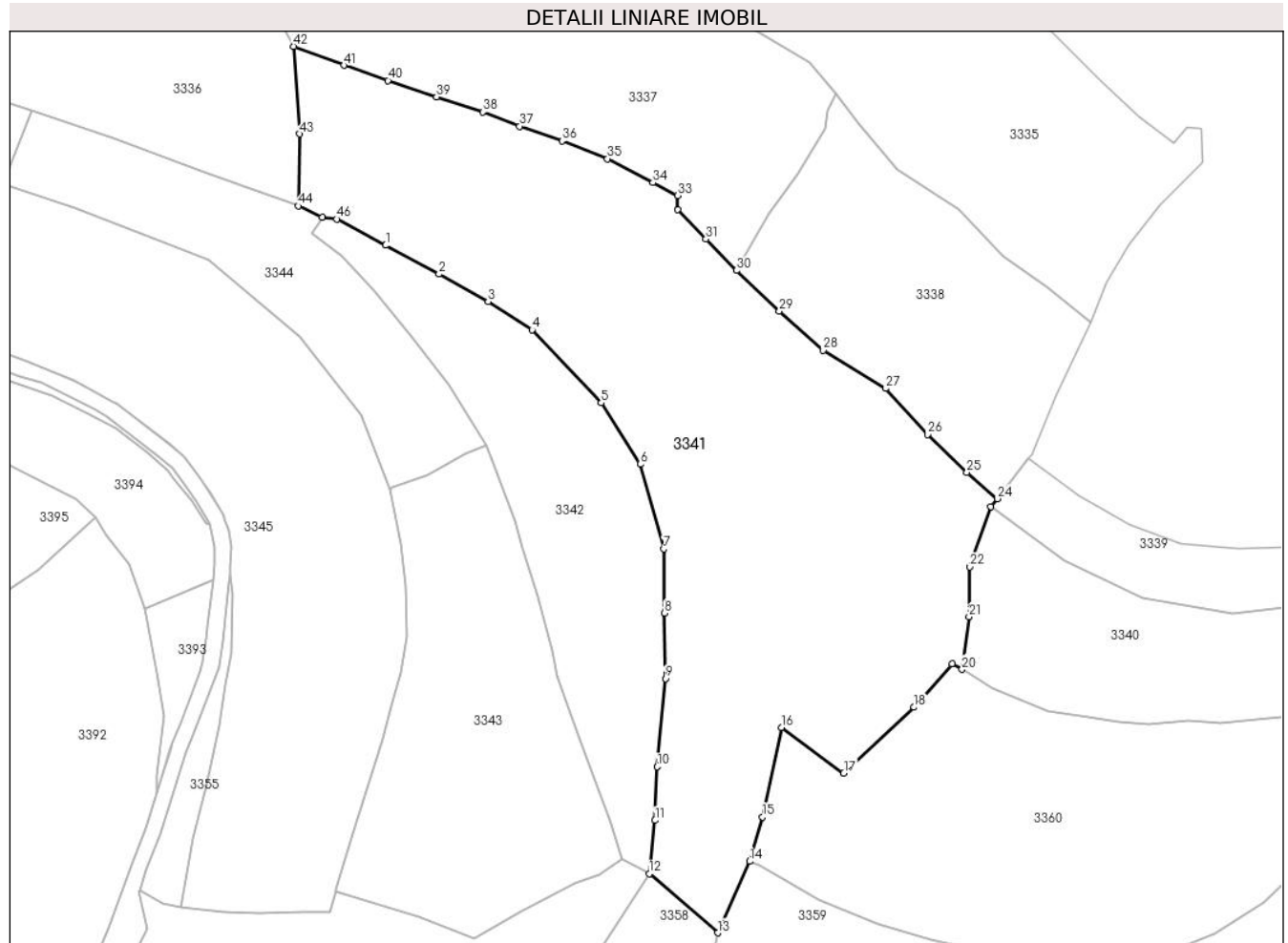
Inscrieri privind dezmembramintele dreptului de proprietate, drepturi reale de garanție și sarcini	Referințe
NU SUNT	

Anexa Nr. 1 La Partea I

Teren

Nr cadastral	Suprafața (mp)*	Observații / Referințe
	12.701	Parte din Cartea Funciara veche nr.1415(71853), 938, 64, 1320, 720, 69 Sacatura, cu nr. topografic vechi 323, 348, 352, 278, 279, 318, 321, 312, 310, 309. Configuratia imobilului stabilita conform identificarii in teren si a masuratorilor efectuate nu corespunde cu situatia tehnica a imobilului din cartea funciara veche, conform ordinul ANCPi nr. 600/2023. Pe teren exista 1 stalp de electricitate.

* Suprafața este determinată în planul de proiecție Stereo 70.



Date referitoare la teren

Crt	Categorie folosință	Intravilan	Suprafața (mp)	Tarla	Parcelă	Nr. topo	Observații / Referințe
1	faneata	NU	12.701	-	-	-	

Lungime Segmente

1) Valorile lungimilor segmentelor sunt obținute din proiecție în plan.

Punct început	X / Y	Punct sfârșit	X / Y	Lungime segment	Punct început	X / Y	Punct sfârșit	X / Y	Lungime segment	Punct început	X / Y	Punct sfârșit	X / Y	Lungime segment
1	345.723,782 547.751,068	2	345.736,81 547.744,05	14.798	2	345.736,81 547.744,05	3	345.748,799 547.737,321	13.748	3	345.748,799 547.737,321	4	345.759,556 547.730,4	12.791
4	345.759,556 547.730,4	5	345.776,422 547.712,612	24.513	5	345.776,422 547.712,612	6	345.785,966 547.697,591	17.797	6	345.785,966 547.697,591	7	345.791,739 547.676,922	21.466
7	345.791,739 547.676,922	8	345.791,937 547.661,279	15.644	8	345.791,937 547.661,279	9	345.792,111 547.645,258	16.022	9	345.792,111 547.645,258	10	345.790,132 547.623,731	21.618
10	345.790,132 547.623,731	11	345.789,581 547.610,636	13.107	11	345.789,581 547.610,636	12	345.788,197 547.597,582	13.127	12	345.788,197 547.597,582	13	345.804,893 547.583,159	22.063

Punct început	X / Y	Punct sfârșit	X / Y	Lungime segment	Punct început	X / Y	Punct sfârșit	X / Y	Lungime segment	Punct început	X / Y	Punct sfârșit	X / Y	Lungime segment
13	345.804,893 547.583,159	14	345.812,749 547.600,622	19.149	14	345.812,749 547.600,622	15	345.815,869 547.611,466	11.284	15	345.815,869 547.611,466	16	345.820,465 547.633,366	22.377
16	345.820,465 547.633,366	17	345.835,697 547.622,193	18.89	17	345.835,697 547.622,193	18	345.852,909 547.638,249	23.538	18	345.852,909 547.638,249	19	345.862,218 547.648,797	14.068
19	345.862,218 547.648,797	20	345.864,608 547.647,518	2.711	20	345.864,608 547.647,518	21	345.866,334 547.660,397	12.994	21	345.866,334 547.660,397	22	345.866,563 547.672,509	12.114
22	345.866,563 547.672,509	23	345.871,595 547.687,281	15.606	23	345.871,595 547.687,281	24	345.873,186 547.689,202	2.494	24	345.873,186 547.689,202	25	345.865,836 547.695,577	9.729
25	345.865,836 547.695,577	26	345.856,243 547.704,871	13.357	26	345.856,243 547.704,871	27	345.845,983 547.716,108	15.216	27	345.845,983 547.716,108	28	345.830,709 547.725,412	17.885
28	345.830,709 547.725,412	29	345.819,951 547.735,008	14.416	29	345.819,951 547.735,008	30	345.809,512 547.744,938	14.408	30	345.809,512 547.744,938	31	345.802,03 547.752,61	10.716
31	345.802,03 547.752,61	32	345.795,073 547.759,743	9.964	32	345.795,073 547.759,743	33	345.795,076 547.763,237	3.494	33	345.795,076 547.763,237	34	345.789,065 547.766,376	6.781
34	345.789,065 547.766,376	35	345.777,993 547.772,196	12.508	35	345.777,993 547.772,196	36	345.766,897 547.776,597	11.937	36	345.766,897 547.776,597	37	345.756,481 547.780,151	11.006
37	345.756,481 547.780,151	38	345.747,541 547.783,621	9.59	38	345.747,541 547.783,621	39	345.736,206 547.787,335	11.928	39	345.736,206 547.787,335	40	345.724,325 547.791,321	12.532
40	345.724,325 547.791,321	41	345.713,544 547.795,001	11.392	41	345.713,544 547.795,001	42	345.701,318 547.799,656	13.082	42	345.701,318 547.799,656	43	345.702,786 547.778,273	21.433
43	345.702,786 547.778,273	44	345.702,46 547.760,69	17.586	44	345.702,46 547.760,69	45	345.708,232 547.757,964	6.383	45	345.708,232 547.757,964	46	345.711,783 547.757,471	3.585
46	345.711,783 547.757,471	1	345.723,782 547.751,068	13.601										

** Lungimile segmentelor sunt determinate în planul de proiecție Stereo 70 și sunt rotunjite la 1 milimetru.

*** Distanța dintre puncte este formată din segmente cumulate ce sunt mai mici decât valoarea 1 milimetru.

**DATE DESPRE IMOBILUL NR. 3342**

Oficiul de Cadastru și Publicitate Imobiliară ALBA
Biroul de Cadastru și Publicitate Imobiliară Campeni

A. Partea I. Descrierea imobilului

Nr. CF vechi: 1415(71853), 720, 531, 1320,
69

Nr. topografic: 323, 348, 352, 280, 314,
312, 310, 309

TEREN Extravilan

Adresa: Jud. Alba

Nr. Crt	Nr cadastral Nr. topografic	Suprafața* (mp)	Observații / Referințe
A1		4.038	Sector cadastral: 32 Teren neimprejmuit; Parte din Cartea Funciara veche nr. 1415(71853), 720, 531, 1320, 69 Sacatura, cu nr. topografic vechi 323, 348, 352, 280, 314, 312, 310, 309. Configuratia imobilului stabilita conform identificarii in teren si a masuratorilor efectuate nu corespunde cu situatia tehnica a imobilului din cartea funciara veche, conform ordinul ANCP nr. 600/2023. Pe teren exista 1 stalp de electricitate.

B. Partea II. Proprietari și acte

Inscrieri privitoare la dreptul de proprietate și alte drepturi reale		Referințe
3342 / 25/03/2024		
Act Normativ nr. 7, din 13/03/1996 emis de PARLAMENT;		
B1	Intabulare, drept de PROPRIETATE, dobandit prin Lege, cota actuala 1/1, cota initiala 1/1 1) NEIDENTIFICAT NEIDENTIFICAT	A1
Act Administrativ nr. 1217, din 12/03/2024 emis de COMUNA VADU MOȚILOR;		
B2	Se noteaza posesia factica in favoarea lui Borlea Lavenica 1) BORLEA LAVENICA	A1

C. Partea III. SARCINI .

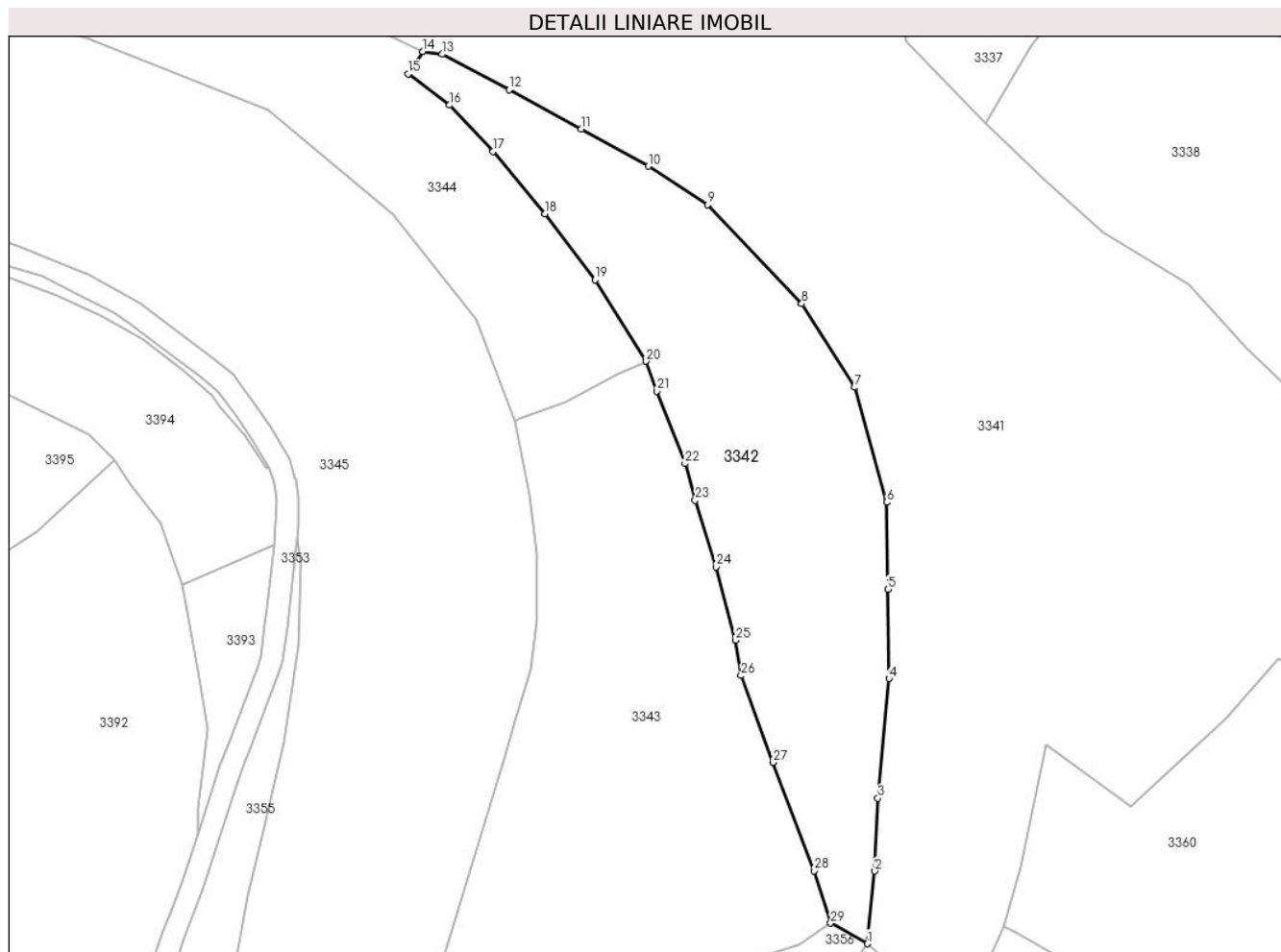
Inscrieri privind dezmembramintele dreptului de proprietate, drepturi reale de garanție și sarcini	Referințe
NU SUNT	

Anexa Nr. 1 La Partea I

Teren

Nr cadastral	Suprafața (mp)*	Observații / Referințe
	4.038	Parte din Cartea Funciara veche nr.1415(71853), 720, 531, 1320, 69 Sacatura, cu nr. topografic vechi 323, 348, 352, 280, 314, 312, 310, 309. Configuratia imobilului stabilita conform identificarii in teren si a masuratorilor efectuate nu corespunde cu situatia tehnica a imobilului din cartea funciara veche, conform ordinul ANCPI nr. 600/2023. Pe teren exista 1 stalp de electricitate.

* Suprafața este determinată în planul de proiecție Stereo 70.



Date referitoare la teren

Crt	Categorie folosință	Intra vilan	Suprafața (mp)	Tarla	Parcelă	Nr. topo	Observații / Referințe
1	faneata	NU	4.038	-	-	-	

Lungime Segmente

1) Valorile lungimilor segmentelor sunt obținute din proiecție în plan.

Punct început	X / Y	Punct sfârșit	X / Y	Lungime segment (** (m)
1	345.788,197 547.597,582	2	345.789,581 547.610,636	13.127
3	345.790,132 547.623,731	4	345.792,111 547.645,258	21.618
5	345.791,937 547.661,279	6	345.791,739 547.676,922	15.644
7	345.785,966 547.697,591	8	345.776,422 547.712,612	17.797

Punct început	X / Y	Punct sfârșit	X / Y	Lungime segment (** (m)
2	345.789,581 547.610,636	3	345.790,132 547.623,731	13.107
4	345.792,111 547.645,258	5	345.791,937 547.661,279	16.022
6	345.791,739 547.676,922	7	345.785,966 547.697,591	21.46
8	345.776,422 547.712,612	9	345.759,556 547.730,4	24.513

Punct început	X / Y	Punct sfârșit	X / Y	Lungime segment (** (m)
9	345.759,556 547.730,4	10	345.748,799 547.737,321	12.791
11	345.736,81 547.744,05	12	345.723,782 547.751,068	14.798
13	345.711,783 547.757,471	14	345.708,232 547.757,964	3.585
15	345.705,687 547.753,943	16	345.713,093 547.748,321	9.298
17	345.720,913 547.739,973	18	345.730,219 547.728,804	14.538
19	345.739,217 547.716,922	20	345.748,434 547.702,299	17.285
21	345.750,343 547.696,926	22	345.755,448 547.683,876	14.013
23	345.757,276 547.677,294	24	345.761,01 547.665,315	12.547
25	345.764,496 547.652,138	26	345.765,519 547.645,773	6.447
27	345.771,217 547.630,167	28	345.778,66 547.610,671	20.868
29	345.781,61 547.601,283	1	345.788,197 547.597,582	7.556

Punct început	X / Y	Punct sfârșit	X / Y	Lungime segment (** (m)
10	345.748,799 547.737,321	11	345.736,81 547.744,05	13.748
12	345.723,782 547.751,068	13	345.711,783 547.757,471	13.601
14	345.708,232 547.757,964	15	345.705,687 547.753,943	4.759
16	345.713,093 547.748,321	17	345.720,913 547.739,973	11.439
18	345.730,219 547.728,804	19	345.739,217 547.716,922	14.905
20	345.748,434 547.702,299	21	345.750,343 547.696,926	5.702
22	345.755,448 547.683,876	23	345.757,276 547.677,294	6.831
24	345.761,01 547.665,315	25	345.764,496 547.652,138	13.63
26	345.765,519 547.645,773	27	345.771,217 547.630,167	16.614
28	345.778,66 547.610,671	29	345.781,61 547.601,283	9.841

** Lungimile segmentelor sunt determinate în planul de proiecție Stereo 70 și sunt rotunjite la 1 milimetru.

*** Distanța dintre puncte este formată din segmente cumulate ce sunt mai mici decât valoarea 1 milimetru.

**DATE DESPRE IMOBILUL NR. 3343**

Oficiul de Cadastru și Publicitate Imobiliară ALBA
Biroul de Cadastru și Publicitate Imobiliară Campeni

A. Partea I. Descrierea imobilului

Nr. CF vechi: 531, 1320, 720, 68, 1192, 747
(70605)

Nr. topografic: 314, 312, 311, 310, 353,
293/1, 339, 340

TEREN Extravilan

Adresa: Jud. Alba

Nr. Crt	Nr cadastral Nr. topografic	Suprafața* (mp)	Observații / Referințe
A1		4.761	Sector cadastral: 32 Teren neimprejmuit; Parte din Cartea Funciara veche nr. 531, 1320, 720, 68, 1192, 747 (70605) Sacatura, cu nr. topografic vechi 314, 312, 311, 310, 353, 293/1, 339, 340. Configuratia imobilului stabilita conform identificarii in teren si a masuratorilor efectuate nu corespunde cu situatia tehnica a imobilului din cartea funciara veche, conform ordinul ANCP nr. 600/2023. Pe teren exista 1 stalp de electricitate.

B. Partea II. Proprietari și acte

Inscrieri privitoare la dreptul de proprietate și alte drepturi reale		Referințe
3343 / 25/03/2024		
Act Normativ nr. 7, din 13/03/1996 emis de PARLAMENT;		
B1	Intabulare, drept de PROPRIETATE, dobandit prin Lege, cota actuala 1/1, cota initiala 1/1 1) NEIDENTIFICAT NEIDENTIFICAT	A1
Act Administrativ nr. 1219, din 12/03/2024 emis de COMUNA VADU MOȚILOR;		
B2	Se noteaza posesia factica in favoarea lui Gaița Nicolae-Ilarie și Gaița Letiția 1) GAIȚA LETIȚIA 2) GAIȚA NICOLAE -ILARIE	A1

C. Partea III. SARCINI .

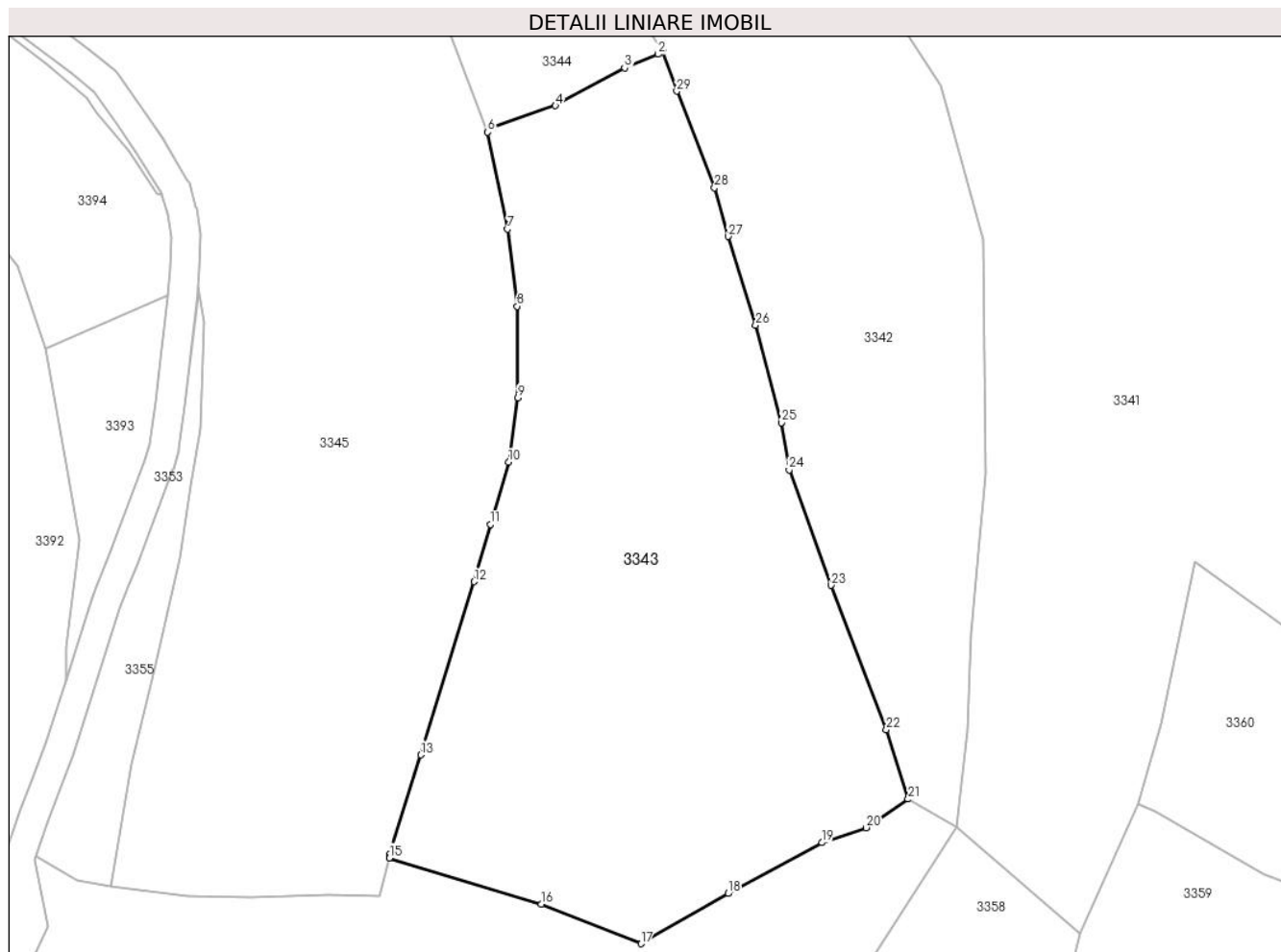
Inscrieri privind dezmembramintele dreptului de proprietate, drepturi reale de garanție și sarcini	Referințe
NU SUNT	

Anexa Nr. 1 La Partea I

Teren

Nr cadastral	Suprafața (mp)*	Observații / Referințe
	4.761	Parte din Cartea Funciara veche nr.531, 1320, 720, 68, 1192, 747(70605) Sacatura, cu nr. topografic vechi 314, 312, 311, 310, 353, 293/1, 339, 340. Configuratia imobilului stabilita conform identificarii in teren si a masuratorilor efectuate nu corespunde cu situatia tehnica a imobilului din cartea funciara veche, conform ordinul ANCPi nr. 600/2023. Pe teren exista 1 stalp de electricitate.

* Suprafața este determinată în planul de proiecție Stereo 70.



Date referitoare la teren

Crt	Categorie folosință	Intravilan	Suprafața (mp)	Tarla	Parcelă	Nr. topo	Observații / Referințe
1	pasune	NU	2.467	-	-	-	
2	pasune	NU	2.294	-	-	-	PASUNE IMPADURITA

Lungime Segmente

1) Valorile lungimilor segmentelor sunt obținute din proiecție în plan.

Punct început	X / Y	Punct sfârșit	X / Y	Lungime segment (** (m)
1	345.748,434 547.702,299	2	345.747,838 547.701,916	0.708
3	345.743,291 547.700,079	4	345.733,93 547.694,983	10.658
5	345.725,467 547.692,024	6	345.724,759 547.691,41	0.937

Punct început	X / Y	Punct sfârșit	X / Y	Lungime segment (** (m)
2	345.747,838 547.701,916	3	345.743,291 547.700,079	4.904
4	345.733,93 547.694,983	5	345.725,467 547.692,024	8.965
6	345.724,759 547.691,41	7	345.727,481 547.678,306	13.384

Punct început	X / Y	Punct sfârșit	X / Y	Lungime segment (** (m))
7	345.727,481 547.678,306	8	345.728,765 547.667,863	10.522
9	345.728,868 547.655,504	10	345.727,613 547.646,814	8.78
11	345.725,146 547.638,391	12	345.722,956 547.630,671	8.025
13	345.715,726 547.607,274	14	345.711,52 547.593,793	14.122
15	345.711,478 547.593,343	16	345.732,011 547.587,089	21.464
17	345.745,502 547.581,751	18	345.757,26 547.588,528	13.571
19	345.769,956 547.595,398	20	345.775,925 547.597,431	6.306
21	345.781,61 547.601,283	22	345.778,66 547.610,671	9.841
23	345.771,217 547.630,167	24	345.765,519 547.645,773	16.614
25	345.764,496 547.652,138	26	345.761,01 547.665,315	13.63
27	345.757,276 547.677,294	28	345.755,448 547.683,876	6.831
29	345.750,343 547.696,926	1	345.748,434 547.702,299	5.702

Punct început	X / Y	Punct sfârșit	X / Y	Lungime segment (** (m))
8	345.728,765 547.667,863	9	345.728,868 547.655,504	12.359
10	345.727,613 547.646,814	11	345.725,146 547.638,391	8.777
12	345.722,956 547.630,671	13	345.715,726 547.607,274	24.489
14	345.711,52 547.593,793	15	345.711,478 547.593,343	0.452
16	345.732,011 547.587,089	17	345.745,502 547.581,751	14.509
18	345.757,26 547.588,528	19	345.769,956 547.595,398	14.436
20	345.775,925 547.597,431	21	345.781,61 547.601,283	6.867
22	345.778,66 547.610,671	23	345.771,217 547.630,167	20.868
24	345.765,519 547.645,773	25	345.764,496 547.652,138	6.447
26	345.761,01 547.665,315	27	345.757,276 547.677,294	12.547
28	345.755,448 547.683,876	29	345.750,343 547.696,926	14.013

** Lungimile segmentelor sunt determinate în planul de proiecție Stereo 70 și sunt rotunjite la 1 milimetru.

*** Distanța dintre puncte este formată din segmente cumulate ce sunt mai mici decât valoarea 1 milimetru.

**DATE DESPRE IMOBILUL NR. 3344**

Oficiul de Cadastru și Publicitate Imobiliară ALBA
Biroul de Cadastru și Publicitate Imobiliară Campeni

A. Partea I. Descrierea imobilului

TEREN Extravilan

Nr. CF vechi: 720, 1415(71853)

Nr. topografic: 280, 323, 348, 352

Adresa: Jud. Alba

Nr. Crt	Nr cadastral Nr. topografic	Suprafața* (mp)	Observații / Referințe
A1		2.853	Sector cadastral:32 Teren neimprejmit; Parte din Cartea Funciara veche nr.720, 1415(71853) Sacatura, cu nr. topografic vechi 280, 323, 348, 352. Configuratia imobilului stabilita conform identificarii in teren si a masuratorilor efectuate nu corespunde cu situatia tehnica a imobilului din cartea funciara veche, conform ordinul ANCP nr. 600/2023. Pe teren exista 3 stalpi de electricitate.

B. Partea II. Proprietari și acte

Inscrieri privitoare la dreptul de proprietate și alte drepturi reale		Referințe
3344 / 25/03/2024		
Act Normativ nr. 7, din 13/03/1996 emis de PARLAMENT;		
B1	Intabulare, drept de PROPRIETATE, dobândit prin Lege, cota actuala 1/1, cota initiala 1/1 1) NEIDENTIFICAT NEIDENTIFICAT	A1
Act Administrativ nr. 1220, din 12/03/2024 emis de COMUNA VADU MOȚILOR;		
B2	Se noteaza posesia factica in favoarea lui Gaița Petru-Sorin 1) GAIȚA PETRU-SORIN	A1

C. Partea III. SARCINI .

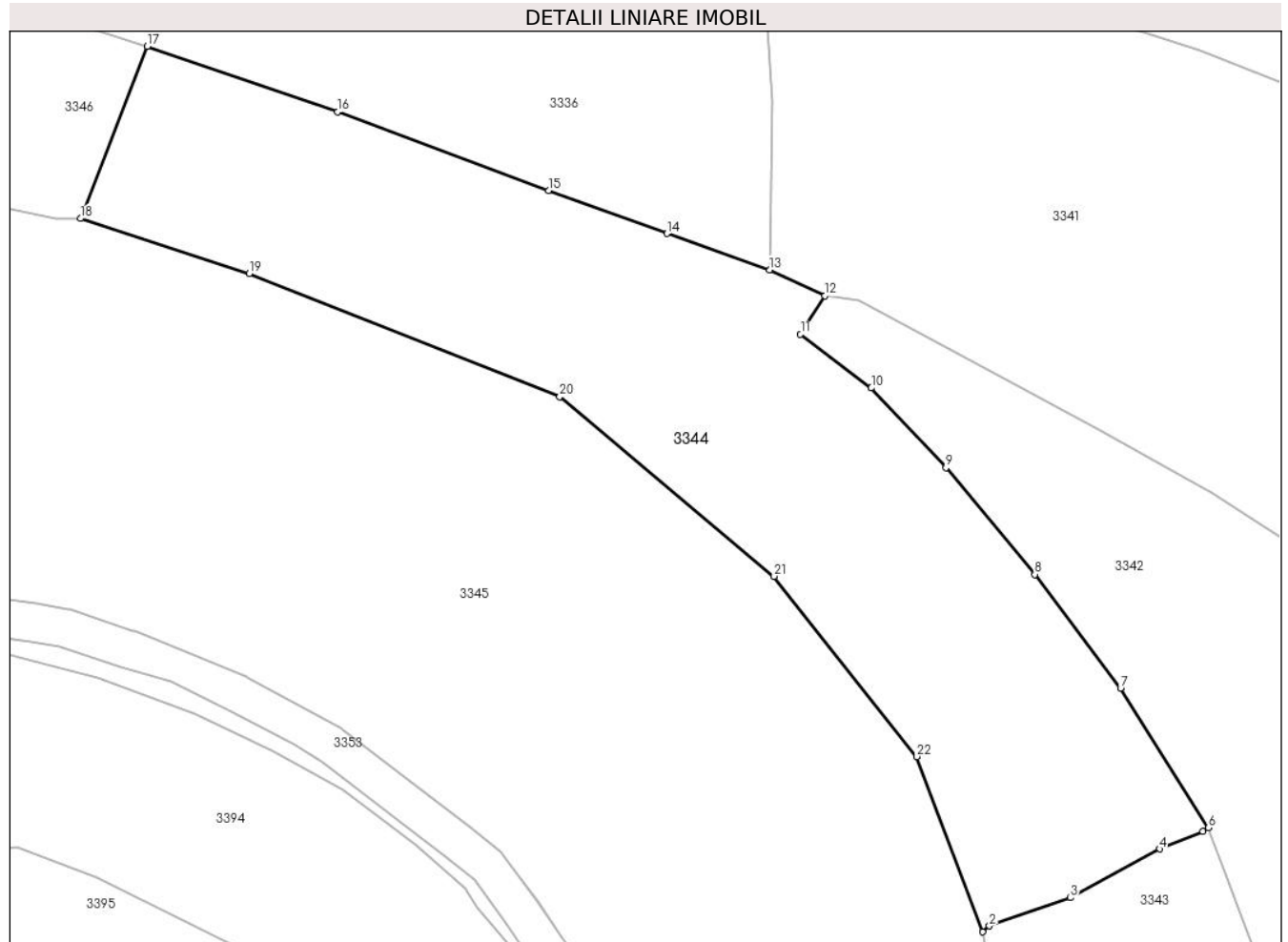
Inscrieri privind dezmembramintele dreptului de proprietate, drepturi reale de garanție și sarcini	Referințe
NU SUNT	

Anexa Nr. 1 La Partea I

Teren

Nr cadastral	Suprafața (mp)*	Observații / Referințe
	2.853	Parte din Cartea Funciara veche nr.720, 1415(71853) Sacatura, cu nr. topografic vechi 280, 323, 348, 352. Configuratia imobilului stabilita conform identificarii in teren si a masuratorilor efectuate nu corespunde cu situatia tehnica a imobilului din cartea funciara veche, conform ordinul ANCPI nr. 600/2023. Pe teren exista 3 stalpi de electricitate.

* Suprafața este determinată în planul de proiecție Stereo 70.



Date referitoare la teren

Crt	Categorie folosință	Intra vilan	Suprafața (mp)	Tarla	Parcelă	Nr. topo	Observații / Referințe
1	pasune	NU	2.853	-	-	-	

Lungime Segmente

1) Valorile lungimilor segmentelor sunt obținute din proiecție în plan.

Punct început	X / Y	Punct sfârșit	X / Y	Lungime segment (** (m)
1	345.724,759 547.691,41	2	345.725,467 547.692,024	0.937
3	345.733,93 547.694,983	4	345.743,291 547.700,079	10.658
5	345.747,838 547.701,916	6	345.748,434 547.702,299	0.708
7	345.739,217 547.716,922	8	345.730,219 547.728,804	14.905

Punct început	X / Y	Punct sfârșit	X / Y	Lungime segment (** (m)
2	345.725,467 547.692,024	3	345.733,93 547.694,983	8.965
4	345.743,291 547.700,079	5	345.747,838 547.701,916	4.904
6	345.748,434 547.702,299	7	345.739,217 547.716,922	17.285
8	345.730,219 547.728,804	9	345.720,913 547.739,973	14.538

Punct început	X / Y	Punct sfârșit	X / Y	Lungime segment (** (m)
9	345.720,913 547.739,973	10	345.713,093 547.748,321	11.439
11	345.705,687 547.753,943	12	345.708,232 547.757,964	4.759
13	345.702,46 547.760,69	14	345.691,693 547.764,47	11.411
15	345.679,287 547.768,992	16	345.657,206 547.777,198	23.557
17	345.637,266 547.784,068	18	345.630,252 547.766,052	19.333
19	345.647,944 547.760,288	20	345.680,454 547.747,403	34.97
21	345.702,92 547.728,613	22	345.717,884 547.709,743	24.083

Punct început	X / Y	Punct sfârșit	X / Y	Lungime segment (** (m)
10	345.713,093 547.748,321	11	345.705,687 547.753,943	9.298
12	345.708,232 547.757,964	13	345.702,46 547.760,69	6.383
14	345.691,693 547.764,47	15	345.679,287 547.768,992	13.204
16	345.657,206 547.777,198	17	345.637,266 547.784,068	21.09
18	345.630,252 547.766,052	19	345.647,944 547.760,288	18.607
20	345.680,454 547.747,403	21	345.702,92 547.728,613	29.288
22	345.717,884 547.709,743	1	345.724,759 547.691,41	19.58

** Lungimile segmentelor sunt determinate în planul de proiecție Stereo 70 și sunt rotunjite la 1 milimetru.

*** Distanța dintre puncte este formată din segmente cumulate ce sunt mai mici decât valoarea 1 milimetru.

**DATE DESPRE IMOBILUL NR. 3345**

Oficiul de Cadastru și Publicitate Imobiliară ALBA
Biroul de Cadastru și Publicitate Imobiliară Campeni

A. Partea I. Descrierea imobilului

Nr. CF vechi: 720, 1451(71854), 754, 1320,
68

Nr. topografic: 280, 349/1, 347, 350, 311,
353

TEREN Extravilan

Adresa: Jud. Alba

Nr. Crt	Nr cadastral Nr. topografic	Suprafața* (mp)	Observații / Referințe
A1		9.099	Sector cadastral: 32 Teren neimprejmuit; Parte din Cartea Funciara veche nr. 720, 1451(71854), 754, 1320, 68 Sacatura, cu nr. topografic vechi 280, 349/1, 347, 350, 311, 353. Configuratia imobilului stabilita conform identificarii in teren si a masuratorilor efectuate nu corespunde cu situatia tehnica a imobilului din cartea funciara veche, conform ordinul ANCP nr. 600/2023.

B. Partea II. Proprietari și acte

Inscrieri privitoare la dreptul de proprietate și alte drepturi reale		Referințe
3345 / 25/03/2024		
Act Normativ nr. 7, din 13/03/1996 emis de PARLAMENT;		
B1	Intabulare, drept de PROPRIETATE, dobandit prin Lege, cota actuala 1/1, cota initiala 1/1 1) NEIDENTIFICAT NEIDENTIFICAT	A1
Act Administrativ nr. 1223, din 12/03/2024 emis de COMUNA VADU MOȚILOR;		
B2	Se noteaza posesia factica in favoarea lui Culda Dumitru-George 1) CULDA DUMITRU-GEORGE	A1

C. Partea III. SARCINI .

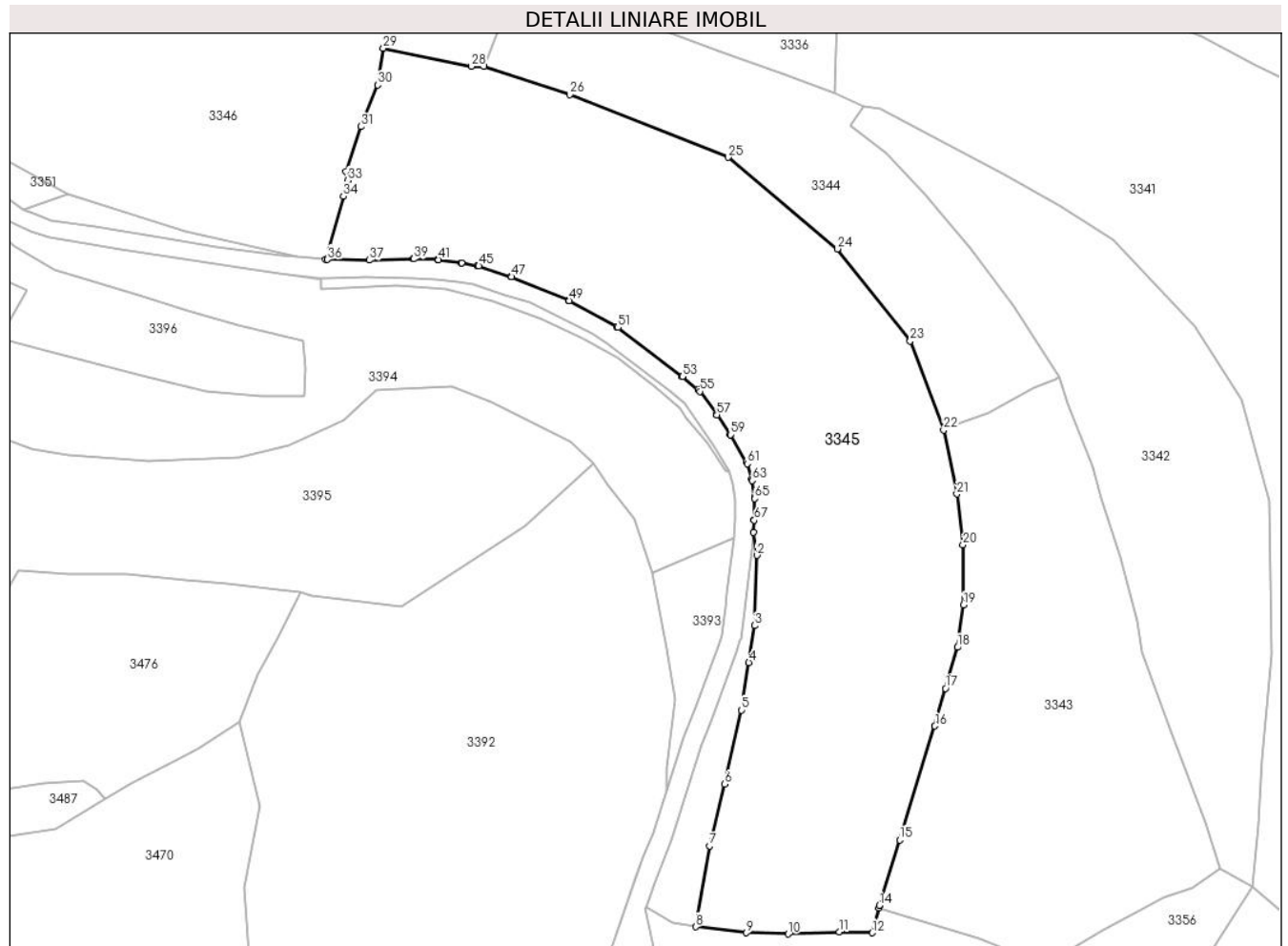
Inscrieri privind dezmembramintele dreptului de proprietate, drepturi reale de garanție și sarcini	Referințe
NU SUNT	

Anexa Nr. 1 La Partea I

Teren

Nr cadastral	Suprafața (mp)*	Observații / Referințe
	9.099	Parte din Cartea Funciara veche nr.720, 1451(71854), 754, 1320, 68 Sacatura, cu nr. topografic vechi 280, 349/1, 347, 350, 311, 353. Configuratia imobilului stabilita conform identificarii in teren si a masuratorilor efectuate nu corespunde cu situatia tehnica a imobilului din cartea funciara veche, conform ordinul ANCPi nr. 600/2023.

* Suprafața este determinată în planul de proiecție Stereo 70.



Date referitoare la teren

Crt	Categorie folosință	Intravilan	Suprafața (mp)	Tarla	Parcelă	Nr. topo	Observații / Referințe
1	drum	NU	250	-	-	-	
2	pasune	NU	7.443	-	-	-	
3	pasune	NU	1.406	-	-	-	

Lungime Segmente

1) Valorile lungimilor segmentelor sunt obținute din proiecție în plan.

Punct început	X / Y	Punct sfârșit	X / Y	Lungime segment
1	345.685,653 547.670,425	2	345.686,369 547.665,697	4.782
4	345.684,707 547.643,71	5	345.683,228 547.633,892	9.929
7	345.676,658 547.606,069	8	345.673,815 547.589,422	16.888
2	345.686,369 547.665,697	3	345.685,914 547.651,298	14.406
5	345.683,228 547.633,892	6	345.679,769 547.618,747	15.535
8	345.673,815 547.589,422	9	345.684,216 547.588,194	10.473
3	345.685,914 547.651,298	4	345.684,707 547.643,71	7.683
6	345.679,769 547.618,747	7	345.676,658 547.606,069	13.054
9	345.684,216 547.588,194	10	345.692,825 547.587,978	8.612

Punct început	X / Y	Punct sfârșit	X / Y	Lungime segment	Punct început	X / Y	Punct sfârșit	X / Y	Lungime segment	Punct început	X / Y	Punct sfârșit	X / Y	Lungime segment
10	345.692,825 547.587,978	11	345.703,353 547.588,403	10.537	11	345.703,353 547.588,403	12	345.710,096 547.588,189	6.746	12	345.710,096 547.588,189	13	345.711,478 547.593,343	5.336
13	345.711,478 547.593,343	14	345.711,52 547.593,793	0.452	14	345.711,52 547.593,793	15	345.715,726 547.607,274	14.122	15	345.715,726 547.607,274	16	345.722,956 547.630,671	24.489
16	345.722,956 547.630,671	17	345.725,146 547.638,391	8.025	17	345.725,146 547.638,391	18	345.727,613 547.646,814	8.777	18	345.727,613 547.646,814	19	345.728,868 547.655,504	8.78
19	345.728,868 547.655,504	20	345.728,765 547.667,863	12.359	20	345.728,765 547.667,863	21	345.727,481 547.678,306	10.522	21	345.727,481 547.678,306	22	345.724,759 547.691,41	13.384
22	345.724,759 547.691,41	23	345.717,884 547.709,743	19.58	23	345.717,884 547.709,743	24	345.702,92 547.728,613	24.083	24	345.702,92 547.728,613	25	345.680,454 547.747,403	29.288
25	345.680,454 547.747,403	26	345.647,944 547.760,288	34.97	26	345.647,944 547.760,288	27	345.630,252 547.766,052	18.607	27	345.630,252 547.766,052	28	345.627,681 547.766,073	2.571
28	345.627,681 547.766,073	29	345.609,598 547.769,815	18.466	29	345.609,598 547.769,815	30	345.608,431 547.762,276	7.629	30	345.608,431 547.762,276	31	345.604,968 547.753,73	9.221
31	345.604,968 547.753,73	32	345.601,928 547.744,446	9.769	32	345.601,928 547.744,446	33	345.602,276 547.742,675	1.805	33	345.602,276 547.742,675	34	345.601,347 547.739,444	3.362
34	345.601,347 547.739,444	35	345.597,677 547.726,481	13.473	35	345.597,677 547.726,481	36	345.598,104 547.726,446	0.428	36	345.598,104 547.726,446	37	345.606,67 547.726,319	8.567
37	345.606,67 547.726,319	38	345.615,737 547.726,558	9.07	38	345.615,737 547.726,558	39	345.615,843 547.726,558	0.106	39	345.615,843 547.726,558	40	345.620,721 547.726,428	4.88
40	345.620,721 547.726,428	41	345.620,935 547.726,411	0.215	41	345.620,935 547.726,411	42	345.625,583 547.725,785	4.69	42	345.625,583 547.725,785	43	345.625,679 547.725,77	0.097
43	345.625,679 547.725,77	44	345.628,942 547.725,169	3.318	44	345.628,942 547.725,169	45	345.629,206 547.725,101	0.273	45	345.629,206 547.725,101	46	345.635,777 547.722,934	6.919
46	345.635,777 547.722,934	47	345.635,909 547.722,885	0.141	47	345.635,909 547.722,885	48	345.647,628 547.718,078	12.667	48	345.647,628 547.718,078	49	345.647,828 547.717,983	0.221
49	345.647,828 547.717,983	50	345.657,584 547.712,652	11.118	50	345.657,584 547.712,652	51	345.657,837 547.712,487	0.302	51	345.657,837 547.712,487	52	345.671,003 547.702,451	16.555
52	345.671,003 547.702,451	53	345.671,064 547.702,403	0.078	53	345.671,064 547.702,403	54	345.674,29 547.699,738	4.184	54	345.674,29 547.699,738	55	345.674,63 547.699,379	0.494
55	345.674,63 547.699,379	56	345.678,11 547.694,629	5.888	56	345.678,11 547.694,629	57	345.678,153 547.694,568	0.075	57	345.678,153 547.694,568	58	345.680,858 547.690,575	4.823
58	345.680,858 547.690,575	59	345.680,925 547.690,469	0.125	59	345.680,925 547.690,469	60	345.684,194 547.684,927	6.434	60	345.684,194 547.684,927	61	345.684,385 547.684,491	0.476
61	345.684,385 547.684,491	62	345.685,345 547.681,325	3.308	62	345.685,345 547.681,325	63	345.685,407 547.681,052	0.28	63	345.685,407 547.681,052	64	345.685,925 547.677,706	3.386
64	345.685,925 547.677,706	65	345.685,948 547.677,351	0.356	65	345.685,948 547.677,351	66	345.685,84 547.672,991	4.361	66	345.685,84 547.672,991	67	345.685,835 547.672,893	0.098
67	345.685,835 547.672,893	1	345.685,653 547.670,425	2.475										

** Lungimile segmentelor sunt determinate în planul de proiecție Stereo 70 și sunt rotunjite la 1 milimetru.

*** Distanța dintre puncte este formată din segmente cumulate ce sunt mai mici decât valoarea 1 milimetru.

**DATE DESPRE IMOBILUL NR. 3346**

Oficiul de Cadastru și Publicitate Imobiliară ALBA
Biroul de Cadastru și Publicitate Imobiliară Campeni

A. Partea I. Descrierea imobilului

Nr. CF vechi: 68, 754, 1451(71856)
Nr. topografic: 346, 349/2, 347, 350, 351,
365, 354, 356, 357, 358, 359, 360, 375

TEREN Extravilan

Adresa: Jud. Alba

Nr. Crt	Nr cadastral Nr. topografic	Suprafața* (mp)	Observații / Referințe
A1		7.902	Sector cadastral: 32 Teren neimprejmuit; Parte din Cartea Funciara veche nr. 68, 754, 1451(71856) Sacatura, cu nr. topografic vechi 346, 349/2, 347, 350, 351, 365, 354, 356, 357, 358, 359, 360, 375. Configuratia imobilului stabilita conform identificarii in teren si a masuratorilor efectuate nu corespunde cu situatia tehnica a imobilului din cartea funciara veche, conform ordinul ANCP nr. 600/2023. Pe teren exista 3 stalpi de electricitate.

B. Partea II. Proprietari și acte

Inscrieri privitoare la dreptul de proprietate și alte drepturi reale		Referințe
3346 / 25/03/2024		
Act Normativ nr. 7, din 13/03/1996 emis de PARLAMENT;		
B1	Intabulare, drept de PROPRIETATE, dobandit prin Lege, cota actuala 1/1, cota initiala 1/1 1) NEIDENTIFICAT NEIDENTIFICAT	A1
Act Administrativ nr. 1224, din 12/03/2024 emis de COMUNA VADU MOȚILOR;		
B2	Se noteaza posesia factica in favoarea lui Trifa Gabriel-Nicolae 1) TRIFA GABRIEL-NICOLAE	A1

C. Partea III. SARCINI .

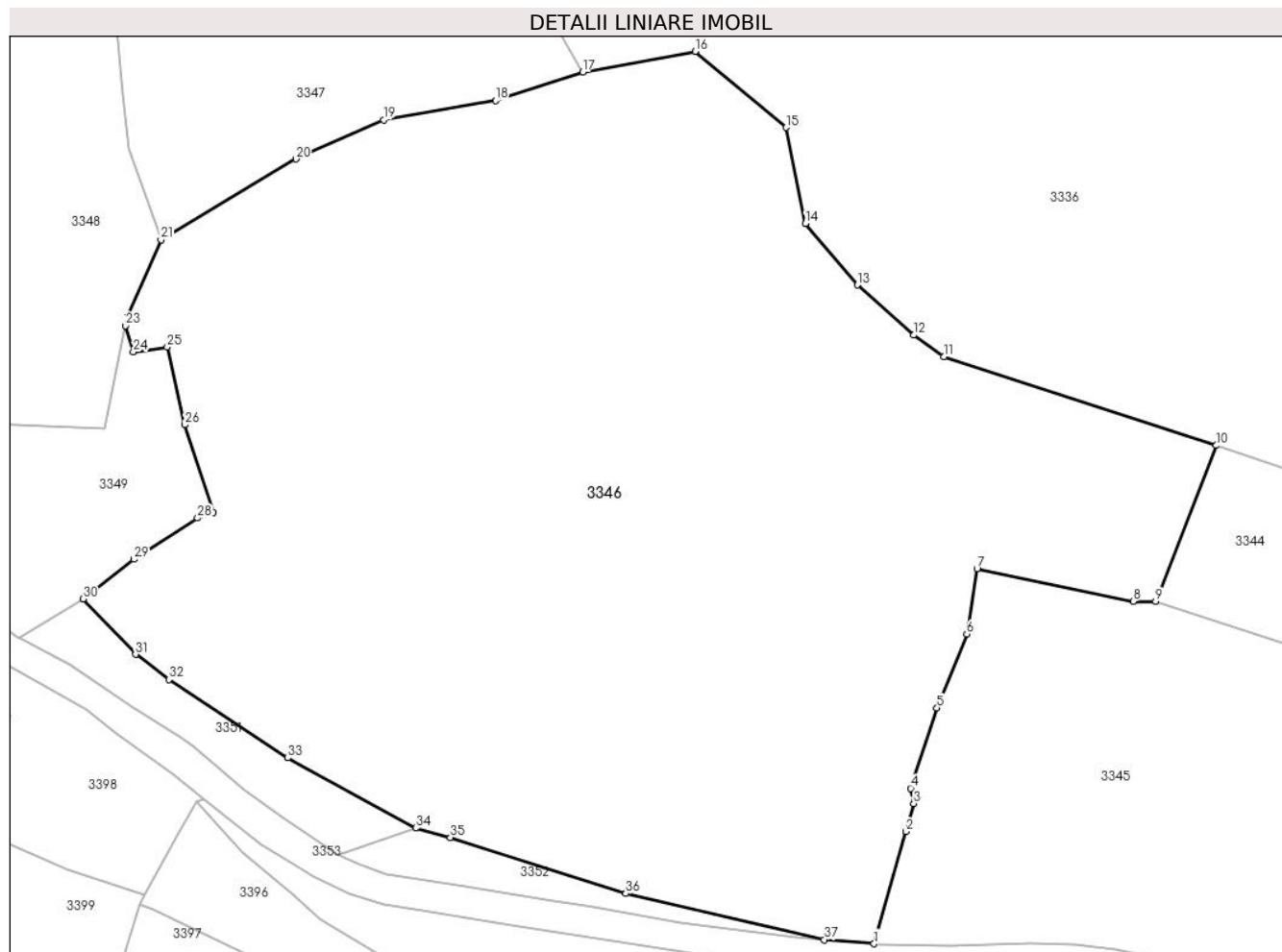
Inscrieri privind dezmembramintele dreptului de proprietate, drepturi reale de garanție și sarcini	Referințe
NU SUNT	

Anexa Nr. 1 La Partea I

Teren

Nr cadastral	Suprafața (mp)*	Observații / Referințe
	7.902	Parte din Cartea Funciara veche nr.68, 754, 1451(71856) Sacatura, cu nr. topografic vechi 346, 349/2, 347, 350, 351, 365, 354, 356, 357, 358, 359, 360, 375. Configuratia imobilului stabilita conform identificarii in teren si a masuratorilor efectuate nu corespunde cu situatia tehnica a imobilului din cartea funciara veche, conform ordinul ANCPI nr. 600/2023. Pe teren exista 3 stalpi de electricitate.

* Suprafața este determinată în planul de proiecție Stereo 70.



Date referitoare la teren

Crt	Categorie folosință	Intra vilan	Suprafața (mp)	Tarla	Parcelă	Nr. topo	Observații / Referințe
1	pasune	NU	7.902	-	-	-	

Lungime Segmente

1) Valorile lungimilor segmentelor sunt obținute din proiecție în plan.

Punct început	X / Y	Punct sfârșit	X / Y	Lungime segment (** (m)
1	345.597,677 547.726,481	2	345.601,347 547.739,444	13.473
3	345.602,276 547.742,675	4	345.601,928 547.744,446	1.805
5	345.604,968 547.753,73	6	345.608,431 547.762,276	9.221
7	345.609,598 547.769,815	8	345.627,681 547.766,073	18.466

Punct început	X / Y	Punct sfârșit	X / Y	Lungime segment (** (m)
2	345.601,347 547.739,444	3	345.602,276 547.742,675	3.362
4	345.601,928 547.744,446	5	345.604,968 547.753,73	9.769
6	345.608,431 547.762,276	7	345.609,598 547.769,815	7.629
8	345.627,681 547.766,073	9	345.630,252 547.766,052	2.571

Punct început	X / Y	Punct sfârșit	X / Y	Lungime segment (** (m)
9	345.630,252 547.766,052	10	345.637,266 547.784,068	19.333
11	345.605,748 547.794,313	12	345.602,273 547.796,82	4.285
13	345.595,743 547.802,616	14	345.589,754 547.809,708	9.282
15	345.587,501 547.820,816	16	345.576,992 547.829,612	13.704
17	345.563,993 547.827,212	18	345.553,91 547.823,95	10.598
19	345.540,955 547.821,697	20	345.530,816 547.817,191	11.095
21	345.515,223 547.807,833	22	345.511,368 547.799,066	9.577
23	345.511,124 547.797,922	24	345.512,024 547.794,886	3.167
25	345.515,93 547.795,429	26	345.517,973 547.786,465	9.194
27	345.521,286 547.776,335	28	345.519,443 547.775,685	1.954
29	345.512,078 547.770,924	30	345.506,215 547.766,331	7.448
31	345.512,278 547.759,925	32	345.516,124 547.757,01	4.826
33	345.529,881 547.747,957	34	345.544,685 547.739,841	16.883
35	345.548,69 547.738,749	36	345.568,987 547.732,296	21.298
37	345.591,931 547.726,948	1	345.597,677 547.726,481	5.765

Punct început	X / Y	Punct sfârșit	X / Y	Lungime segment (** (m)
10	345.637,266 547.784,068	11	345.605,748 547.794,313	33.141
12	345.602,273 547.796,82	13	345.595,743 547.802,616	8.731
14	345.589,754 547.809,708	15	345.587,501 547.820,816	11.334
16	345.576,992 547.829,612	17	345.563,993 547.827,212	13.219
18	345.553,91 547.823,95	19	345.540,955 547.821,697	13.149
20	345.530,816 547.817,191	21	345.515,223 547.807,833	18.186
22	345.511,368 547.799,066	23	345.511,124 547.797,922	1.17
24	345.512,024 547.794,886	25	345.515,93 547.795,429	3.944
26	345.517,973 547.786,465	27	345.521,286 547.776,335	10.658
28	345.519,443 547.775,685	29	345.512,078 547.770,924	8.77
30	345.506,215 547.766,331	31	345.512,278 547.759,925	8.82
32	345.516,124 547.757,01	33	345.529,881 547.747,957	16.469
34	345.544,685 547.739,841	35	345.548,69 547.738,749	4.151
36	345.568,987 547.732,296	37	345.591,931 547.726,948	23.559

** Lungimile segmentelor sunt determinate în planul de proiecție Stereo 70 și sunt rotunjite la 1 milimetru.

*** Distanța dintre puncte este formată din segmente cumulate ce sunt mai mici decât valoarea 1 milimetru.

**DATE DESPRE IMOBILUL NR. 3347**

Oficiul de Cadastru și Publicitate Imobiliară ALBA
Biroul de Cadastru și Publicitate Imobiliară Campeni

A. Partea I. Descrierea imobilului

TEREN Extravilan

Nr. CF vechi:68

Nr. topografic: 346, 349/2

Adresa: Jud. Alba

Nr. Crt	Nr cadastral Nr. topografic	Suprafața* (mp)	Observații / Referințe
A1		2.024	Sector cadastral:32 Teren neimprejmuit; Parte din Cartea Funciara veche nr.68 Sacatura, cu nr. topografic vechi 346, 349/2. Configuratia imobilului stabilita conform identificarii in teren si a masuratorilor efectuate nu corespunde cu situatia tehnica a imobilului din cartea funciara veche, conform ordinul ANCP nr. 600/2023.

B. Partea II. Proprietari și acte

Inscrieri privitoare la dreptul de proprietate și alte drepturi reale		Referințe
3347 / 25/03/2024		
Act Normativ nr. 7, din 13/03/1996 emis de PARLAMENT;		
B1	Intabulare, drept de PROPRIETATE, dobandit prin Lege, cota actuala 1/1, cota initiala 1/1 1) NEIDENTIFICAT NEIDENTIFICAT	A1
Act Administrativ nr. 1225, din 12/03/2024 emis de COMUNA VADU MOȚILOR;		
B2	Se noteaza posesia factica in favoarea lui Gaița Nicolae-Ilarie și Gaița Letiția 1) GAIȚA NICOLAE -ILARIE 2) GAIȚA LETIȚIA	A1

C. Partea III. SARCINI .

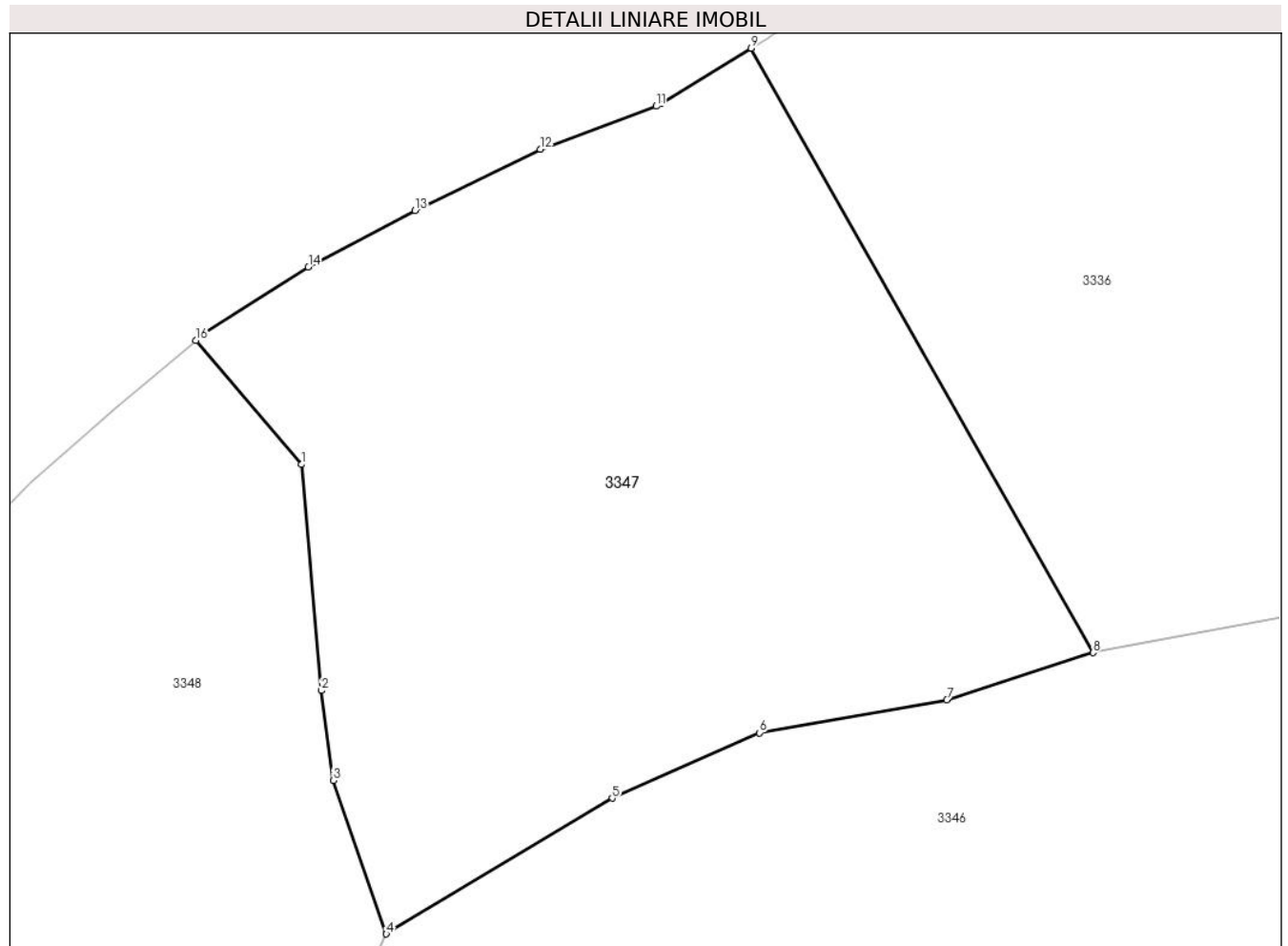
Inscrieri privind dezmembramintele dreptului de proprietate, drepturi reale de garanție și sarcini	Referințe
NU SUNT	

Anexa Nr. 1 La Partea I

Teren

Nr cadastral	Suprafața (mp)*	Observații / Referințe
	2.024	Parte din Cartea Funciara veche nr.68 Sacatura, cu nr. topografic vechi 346, 349/2. Configuratia imobilului stabilita conform identificarii in teren si a masuratorilor efectuate nu corespunde cu situatia tehnica a imobilului din cartea funciara veche, conform ordinul ANCPI nr. 600/2023.

* Suprafața este determinată în planul de proiecție Stereo 70.



Date referitoare la teren

Crt	Categorie folosință	Intra vilan	Suprafața (mp)	Tarla	Parcelă	Nr. topo	Observații / Referințe
1	pasune	NU	2.024	-	-	-	PASUNE IMPADURITA

Lungime Segmente

1) Valorile lungimilor segmentelor sunt obținute din proiecție în plan.

Punct început	X / Y	Punct sfârșit	X / Y	Lungime segment (** (m)
1	345.509,366 547.840,184	2	345.510,74 547.824,599	15.645
2	345.510,74 547.824,599	3	345.511,557 547.818,406	6.247
3	345.511,557 547.818,406	4	345.515,223 547.807,833	11.191
4	345.515,223 547.807,833	5	345.530,816 547.817,191	18.186

Punct început	X / Y	Punct sfârșit	X / Y	Lungime segment (** (m)
5	345.530,816 547.817,191	6	345.540,955 547.821,697	11.095
6	345.540,955 547.821,697	7	345.553,91 547.823,95	13.149
7	345.553,91 547.823,95	8	345.563,993 547.827,212	10.598
8	345.563,993 547.827,212	9	345.540,404 547.868,871	47.874
9	345.540,404 547.868,871	10	345.534,198 547.865,047	7.29
10	345.534,198 547.865,047	11	345.533,845 547.864,875	0.393
11	345.533,845 547.864,875	12	345.525,85 547.861,904	8.529
12	345.525,85 547.861,904	13	345.517,215 547.857,673	9.616
13	345.517,215 547.857,673	14	345.509,845 547.853,792	8.329
14	345.509,845 547.853,792	15	345.502,646 547.849,198	8.54
15	345.502,646 547.849,198	16	345.502,096 547.848,738	0.717
16	345.502,096 547.848,738	1	345.509,366 547.840,184	11.226

** Lungimile segmentelor sunt determinate în planul de proiecție Stereo 70 și sunt rotunjite la 1 milimetru.

*** Distanța dintre puncte este formată din segmente cumulate ce sunt mai mici decât valoarea 1 milimetru.

**DATE DESPRE IMOBILUL NR. 3348**

Oficiul de Cadastru și Publicitate Imobiliară ALBA
Biroul de Cadastru și Publicitate Imobiliară Campeni

A. Partea I. Descrierea imobilului

Nr. CF vechi:1451(71856)

Nr. topografic: 354, 356, 357, 358, 359,
360, 375

TEREN Necunoscut

Adresa: Loc. Bodești, Jud. Alba

Nr. Crt	Nr cadastral Nr. topografic	Suprafața* (mp)	Observații / Referințe
A1		2.320	Sector cadastral:32 Teren împrejmuit; Parte din Cartea Funciara veche nr.1451(71856) Sacatura, cu nr. topografic vechi 354, 356, 357, 358, 359, 360, 375. Configuratia imobilului stabilita conform identificarii in teren si a masuratorilor efectuate nu corespunde cu situatia tehnica a imobilului din cartea funciara veche, conform ordinul ANCP nr. 600/2023.

B. Partea II. Proprietari și acte

Inscrieri privitoare la dreptul de proprietate și alte drepturi reale		Referințe
3348 / 25/03/2024		
Act Normativ nr. 7, din 13/03/1996 emis de PARLAMENT;		
B1	Intabulare, drept de PROPRIETATE, dobandit prin Lege, cota actuala 1/1, cota initiala 1/1 1) NEIDENTIFICAT NEIDENTIFICAT	A1
Act Administrativ nr. 1226, din 12/03/2024 emis de COMUNA VADU MOȚILOR;		
B2	Se noteaza posesia factica in favoarea lui Culda Dumitru- George 1) CULDA DUMITRU-GEORGE	A1

C. Partea III. SARCINI .

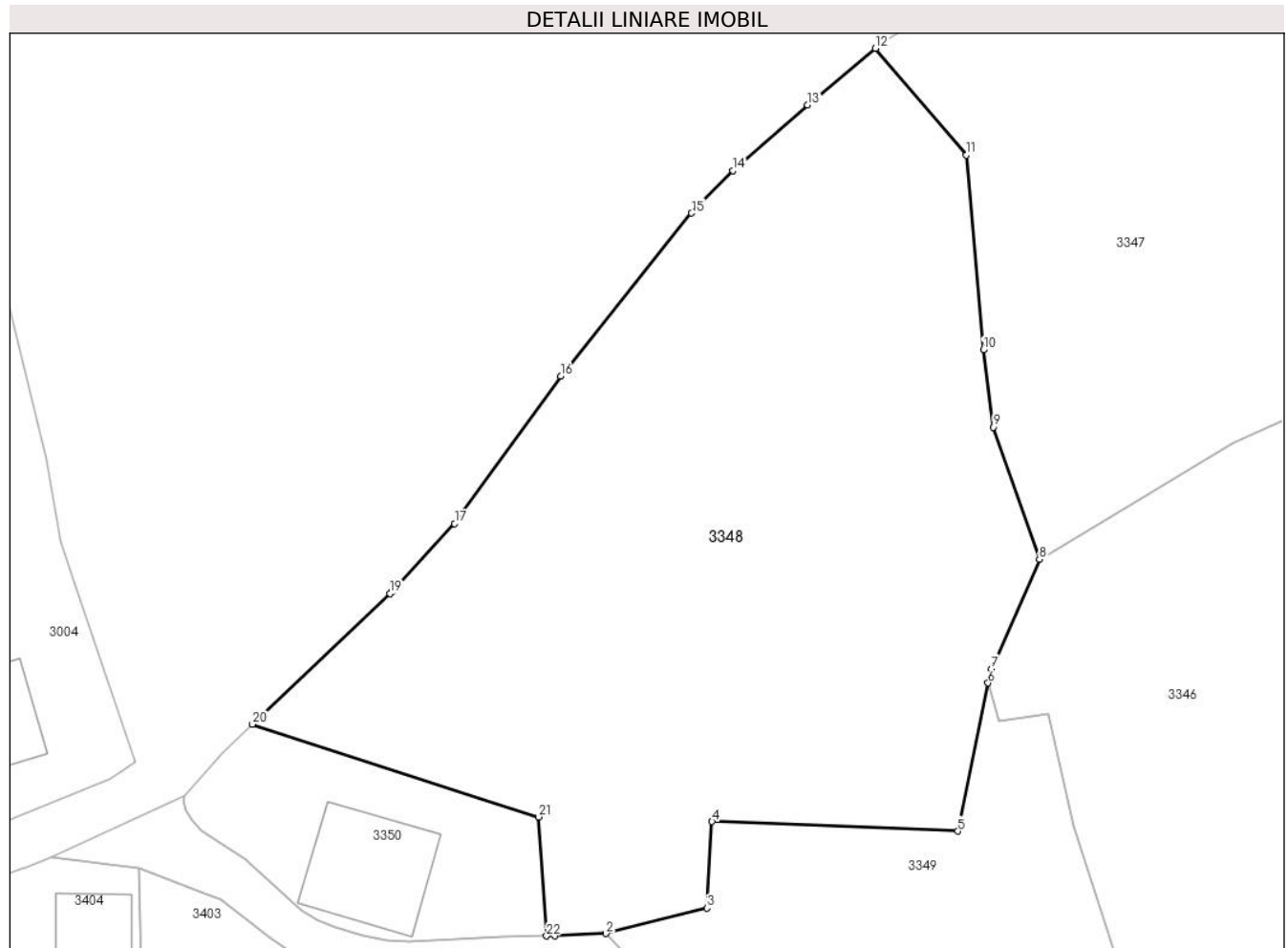
Inscrieri privind dezmembramintele dreptului de proprietate, drepturi reale de garanție și sarcini	Referințe
NU SUNT	

Anexa Nr. 1 La Partea I

Teren

Nr cadastral	Suprafața (mp)*	Observații / Referințe
	2.320	Parte din Cartea Funciara veche nr.1451(71856) Sacatura, cu nr. topografic vechi 354, 356, 357, 358, 359, 360, 375. Configuratia imobilului stabilita conform identificarii in teren si a masuratorilor efectuate nu corespunde cu situatia tehnica a imobilului din cartea funciara veche, conform ordinul ANCPi nr. 600/2023.

* Suprafața este determinată în planul de proiecție Stereo 70.



Date referitoare la teren

Crt	Categorie folosință	Intravilan	Suprafața (mp)	Tarla	Parcelă	Nr. topo	Observații / Referințe
1	faneata	DA	271	-	-	-	
2	faneata	NU	2.049	-	-	-	

Lungime Segmente

1) Valorile lungimilor segmentelor sunt obținute din proiecție în plan.

Punct început	X / Y	Punct sfârșit	X / Y	Lungime segment (** (m)
1	345.476,398 547.777,686	2	345.480,479 547.777,871	4.085
3	345.488,588 547.779,907	4	345.488,986 547.786,829	6.933
5	345.508,698 547.786,07	6	345.511,124 547.797,922	12.098

Punct început	X / Y	Punct sfârșit	X / Y	Lungime segment (** (m)
2	345.480,479 547.777,871	3	345.488,588 547.779,907	8.361
4	345.488,986 547.786,829	5	345.508,698 547.786,07	19.727
6	345.511,124 547.797,922	7	345.511,368 547.799,066	1.17

Punct început	X / Y	Punct sfârșit	X / Y	Lungime segment (** (m)
7	345.511,368 547.799,066	8	345.515,223 547.807,833	9.577
9	345.511,557 547.818,406	10	345.510,74 547.824,599	6.247
11	345.509,366 547.840,184	12	345.502,096 547.848,738	11.226
13	345.496,659 547.844,191	14	345.490,68 547.838,954	7.948
15	345.487,354 547.835,542	16	345.476,858 547.822,499	16.742
17	345.468,357 547.810,688	18	345.463,37 547.805,293	7.347
19	345.463,174 547.805,077	20	345.452,163 547.794,613	15.19
21	345.475,075 547.787,209	22	345.475,734 547.777,68	9.552

Punct început	X / Y	Punct sfârșit	X / Y	Lungime segment (** (m)
8	345.515,223 547.807,833	9	345.511,557 547.818,406	11.191
10	345.510,74 547.824,599	11	345.509,366 547.840,184	15.645
12	345.502,096 547.848,738	13	345.496,659 547.844,191	7.088
14	345.490,68 547.838,954	15	345.487,354 547.835,542	4.765
16	345.476,858 547.822,499	17	345.468,357 547.810,688	14.552
18	345.463,37 547.805,293	19	345.463,174 547.805,077	0.292
20	345.452,163 547.794,613	21	345.475,075 547.787,209	24.079
22	345.475,734 547.777,68	1	345.476,398 547.777,686	0.664

** Lungimile segmentelor sunt determinate în planul de proiecție Stereo 70 și sunt rotunjite la 1 milimetru.

*** Distanța dintre puncte este formată din segmente cumulate ce sunt mai mici decât valoarea 1 milimetru.

**DATE DESPRE IMOBILUL NR. 3349**

Oficiul de Cadastru și Publicitate Imobiliară ALBA
Biroul de Cadastru și Publicitate Imobiliară Campeni

A. Partea I. Descrierea imobilului

Nr. CF vechi:1451(71856)

Nr. topografic: 354, 356, 357, 358, 359,
360, 375

TEREN Intravilan

Adresa: Loc. Bodești, Jud. Alba

Nr. Crt	Nr cadastral Nr. topografic	Suprafața* (mp)	Observații / Referințe
A1		682	Sector cadastral:32 Teren neimprejmuit; Parte din Cartea Funciara veche nr.1451(71856) Sacatura, cu nr. topografic vechi 354, 356, 357, 358, 359, 360, 375. Configuratia imobilului stabilita conform identificarii in teren si a masuratorilor efectuate nu corespunde cu situatia tehnica a imobilului din cartea funciara veche, conform ordinul ANCP nr. 600/2023. Pe teren exista 1 stalp de electricitate.

B. Partea II. Proprietari și acte

Inscrieri privitoare la dreptul de proprietate și alte drepturi reale	Referințe
3349 / 25/03/2024	
Act Normativ nr. 7, din 13/03/1996 emis de PARLAMENT;	
B1	A1
Intabulare, drept de PROPRIETATE, dobandit prin Lege, cota actuala 1/1, cota initiala 1/1 1) NEIDENTIFICAT NEIDENTIFICAT	
Act Administrativ nr. 1228, din 12/03/2024 emis de COMUNA VADU MOȚILOR;	
B2	A1
Se noteaza posesia factica in favoarea lui Trifa Constantin-Nicolae 1) TRIFA CONSTANTIN-NICOLAE	

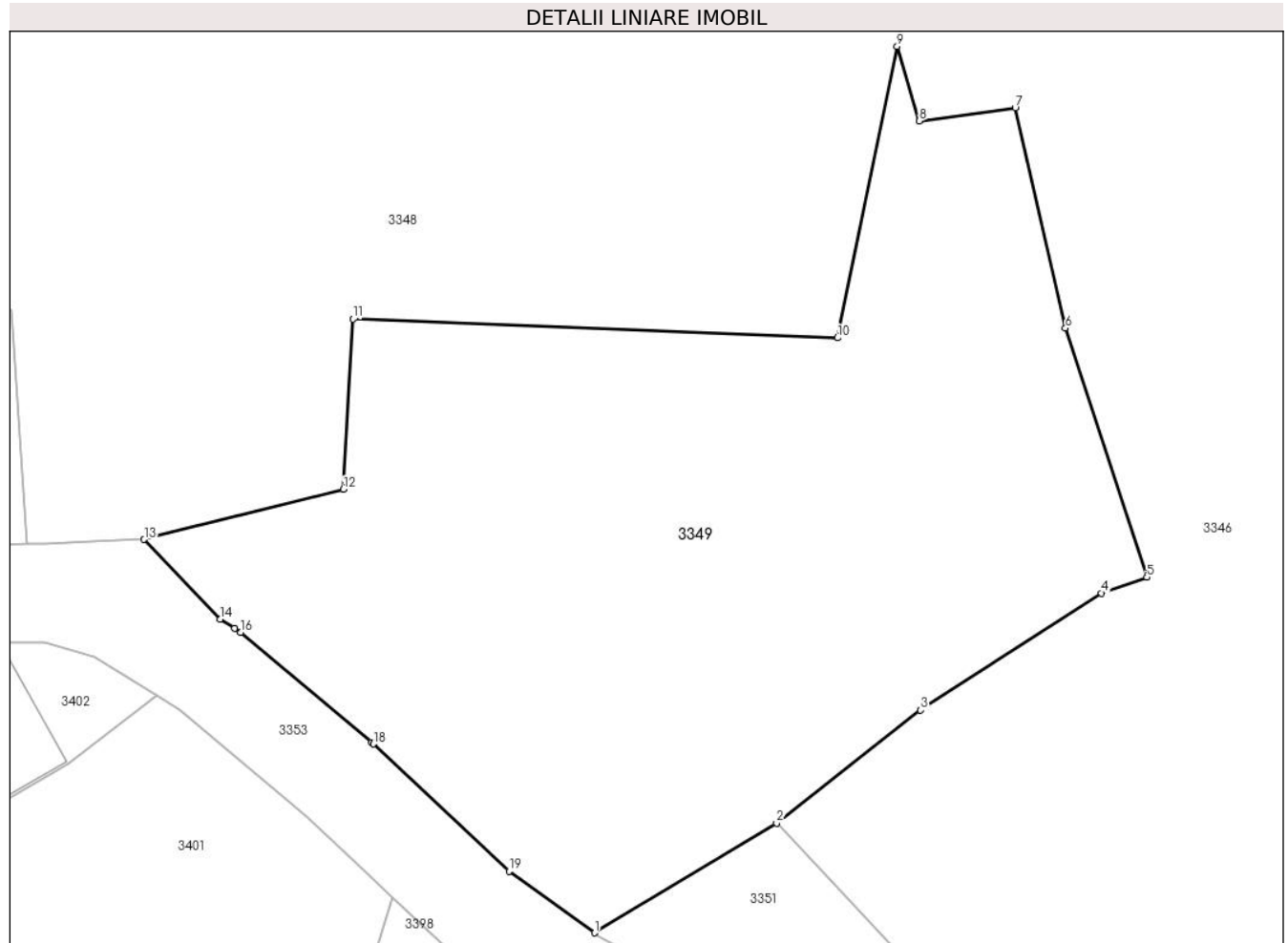
C. Partea III. SARCINI .

Inscrieri privind dezmembramintele dreptului de proprietate, drepturi reale de garanție și sarcini	Referințe
NU SUNT	

Anexa Nr. 1 La Partea I**Teren**

Nr cadastral	Suprafața (mp)*	Observații / Referințe
	682	Parte din Cartea Funciara veche nr.1451(71856) Sacatura, cu nr. topografic vechi 354, 356, 357, 358, 359, 360, 375. Configuratia imobilului stabilita conform identificarii in teren si a masuratorilor efectuate nu corespunde cu situatia tehnica a imobilului din cartea funciara veche, conform ordinul ANCPI nr. 600/2023. Pe teren exista 1 stalp de electricitate.

* Suprafața este determinată în planul de proiecție Stereo 70.

**Date referitoare la teren**

Crt	Categorie folosință	Intra vilan	Suprafața (mp)	Tarla	Parcelă	Nr. topo	Observații / Referințe
1	faneata	DA	682	-	-	-	

Lungime Segmente

1) Valorile lungimilor segmentelor sunt obținute din proiecție în plan.

Punct început	X / Y	Punct sfârșit	X / Y	Lungime segment (** (m)
1	345.498,817 547.761,87	2	345.506,215 547.766,331	8.639
2	345.506,215 547.766,331	3	345.512,078 547.770,924	7.448
3	345.512,078 547.770,924	4	345.519,443 547.775,685	8.77
4	345.519,443 547.775,685	5	345.521,286 547.776,335	1.954

Punct început	X / Y	Punct sfârșit	X / Y	Lungime segment (** (m)
5	345.521,286 547.776,335	6	345.517,973 547.786,465	10.658
6	345.517,973 547.786,465	7	345.515,93 547.795,429	9.194
7	345.515,93 547.795,429	8	345.512,024 547.794,886	3.944
8	345.512,024 547.794,886	9	345.511,124 547.797,922	3.167
9	345.511,124 547.797,922	10	345.508,698 547.786,07	12.098
10	345.508,698 547.786,07	11	345.488,986 547.786,829	19.727
11	345.488,986 547.786,829	12	345.488,588 547.779,907	6.933
12	345.488,588 547.779,907	13	345.480,479 547.777,871	8.361
13	345.480,479 547.777,871	14	345.483,58 547.774,627	4.488
14	345.483,58 547.774,627	15	345.484,171 547.774,262	0.695
15	345.484,171 547.774,262	16	345.484,407 547.774,091	0.291
16	345.484,407 547.774,091	17	345.489,731 547.769,618	6.954
17	345.489,731 547.769,618	18	345.489,812 547.769,547	0.108
18	345.489,812 547.769,547	19	345.495,331 547.764,381	7.56
19	345.495,331 547.764,381	1	345.498,817 547.761,87	4.296

** Lungimile segmentelor sunt determinate în planul de proiecție Stereo 70 și sunt rotunjite la 1 milimetru.

*** Distanța dintre puncte este formată din segmente cumulate ce sunt mai mici decât valoarea 1 milimetru.

**DATE DESPRE IMOBILUL NR. 3350**

Oficiul de Cadastru și Publicitate Imobiliară ALBA
Biroul de Cadastru și Publicitate Imobiliară Campeni

A. Partea I. Descrierea imobilului

Nr. CF vechi:1451(71856)

Nr. topografic: 354, 356, 357, 358, 359,
360, 375

TEREN Intravilan

Adresa: Loc. Bodești, Nr. 69, Jud. Alba

Nr. Crt	Nr cadastral Nr. topografic	Suprafața* (mp)	Observații / Referințe
A1		326	Sector cadastral:32 Teren imprejmuit; Parte din Cartea Funciara veche nr.1451(71856) Sacatura, cu nr. topografic vechi 354, 356, 357, 358, 359, 360, 375. Configuratia imobilului stabilita conform identificarii in teren si a masuratorilor efectuate nu corespunde cu situatia tehnica a imobilului din cartea funciara veche, conform ordinul ANCP nr. 600/2023.

Construcții

Crt	Nr cadastral Nr. topografic	Adresa	Observații / Referințe
A1.1		Loc. Bodești, Nr. 69, Jud. Alba	Nr. niveluri:1; S. construita la sol:81 mp; CASA DE LOCUIT

B. Partea II. Proprietari și acte

Inscrieri privitoare la dreptul de proprietate și alte drepturi reale		Referințe
3350 / 25/03/2024		
Act Normativ nr. 7, din 13/03/1996 emis de PARLAMENT;		
B1	Intabulare, drept de PROPRIETATE, dobandit prin Lege, cota actuala 1/1, cota initiala 1/1 1) NEIDENTIFICAT NEIDENTIFICAT	A1
Act Administrativ nr. 1229, din 12/03/2024 emis de COMUNA VADU MOȚILOR;		
B2	Se noteaza posesia factica in favoarea lui Trifa Gabriel-Nicolae 1) TRIFA GABRIEL-NICOLAE	A1
Act Administrativ nr. 1557, din 13/03/2024 emis de COMUNA VADU MOȚILOR;		
B3	Intabulare, drept de PROPRIETATE, dobandit prin Construire, cota actuala 1/1, cota initiala 1/1 1) TRIFA GABRIEL-NICOLAE	A1.1

C. Partea III. SARCINI .

Inscrieri privind dezmembramintele dreptului de proprietate, drepturi reale de garanție și sarcini	Referințe
NU SUNT	

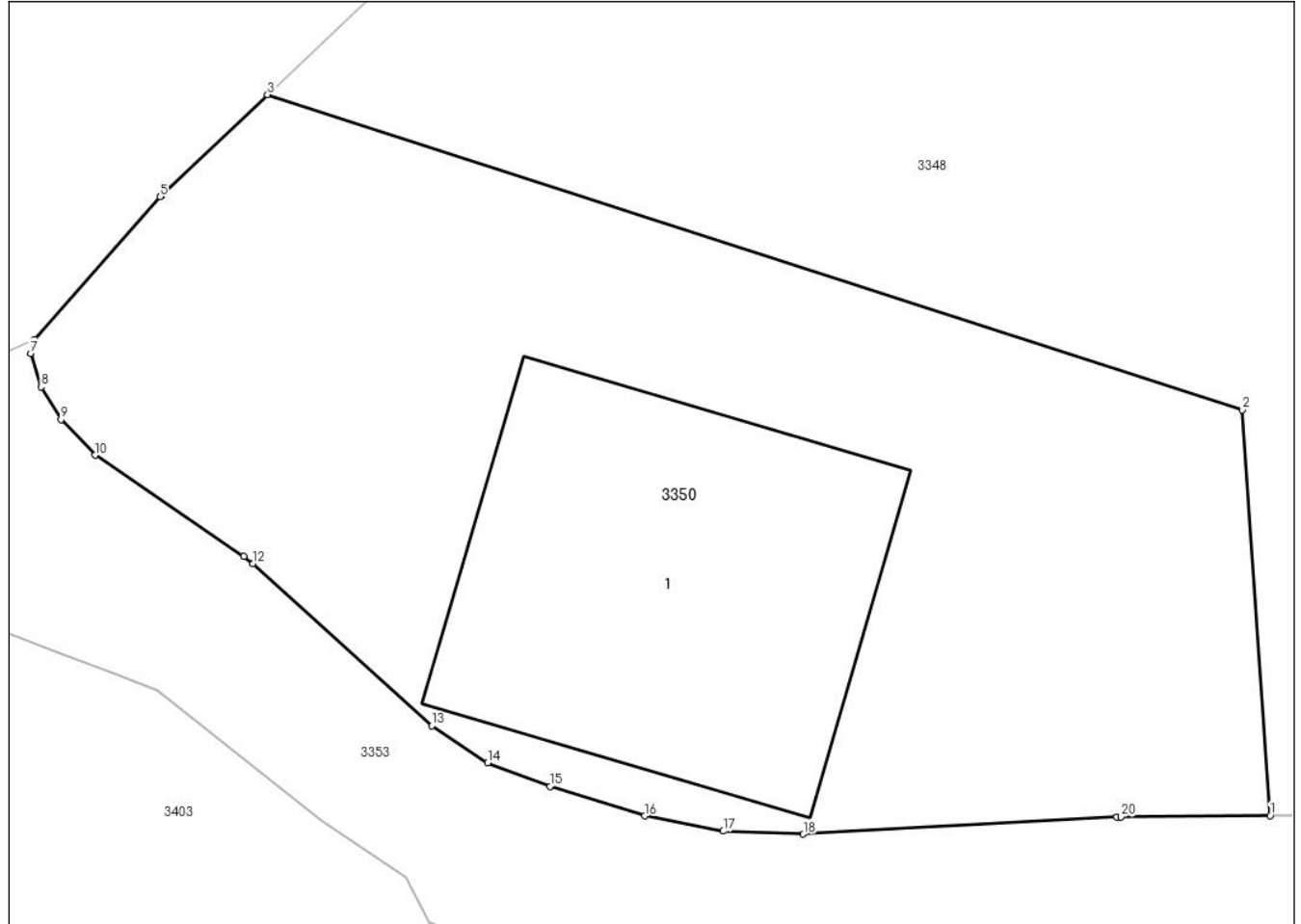
Anexa Nr. 1 La Partea I

Teren

Nr cadastral	Suprafața (mp)*	Observații / Referințe
	326	Parte din Cartea Funciara veche nr.1451(71856) Sacatura, cu nr. topografic vechi 354, 356, 357, 358, 359, 360, 375. Configuratia imobilului stabilita conform identificarii in teren si a masuratorilor efectuate nu corespunde cu situatia tehnica a imobilului din cartea funciara veche, conform ordinul ANCPI nr. 600/2023.

* Suprafața este determinată în planul de proiecție Stereo 70.

DETALII LINIARE IMOBIL



Date referitoare la teren

Crt	Categorie folosință	Intravilan	Suprafața (mp)	Tarla	Parcelă	Nr. topo	Observații / Referințe
1	curți constructii	DA	326	-	-	-	

Date referitoare la construcții

Crt	Număr	Destinație construcție	Supraf. (mp)	Situație juridică	Observații / Referințe
A1.1		construcții de locuințe	81	Cu acte	Nr. niveluri:1; S. construita la sol:81 mp; CASA DE LOCUIT

Lungime Segmente

1) Valorile lungimilor segmentelor sunt obținute din proiecție în plan.

Punct început	X / Y	Punct sfârșit	X / Y	Lungime segment (** (m)
1	345.475,734 547.777,68	2	345.475,075 547.787,209	9.552
2	345.475,075 547.787,209	3	345.452,163 547.794,613	24.079

Punct început	X / Y	Punct sfârșit	X / Y	Lungime segment (** (m)
3	345.452,163 547.794,613	4	345.449,663 547.792,238	3.448
4	345.449,663 547.792,238	5	345.449,639 547.792,215	0.033
5	345.449,639 547.792,215	6	345.446,675 547.788,866	4.472
6	345.446,675 547.788,866	7	345.446,595 547.788,539	0.337
7	345.446,595 547.788,539	8	345.446,838 547.787,751	0.825
8	345.446,838 547.787,751	9	345.447,307 547.786,984	0.899
9	345.447,307 547.786,984	10	345.448,111 547.786,147	1.161
10	345.448,111 547.786,147	11	345.451,604 547.783,764	4.228
11	345.451,604 547.783,764	12	345.451,819 547.783,594	0.274
12	345.451,819 547.783,594	13	345.456,026 547.779,785	5.675
13	345.456,026 547.779,785	14	345.457,334 547.778,92	1.568
14	345.457,334 547.778,92	15	345.458,798 547.778,363	1.566
15	345.458,798 547.778,363	16	345.461,022 547.777,672	2.329
16	345.461,022 547.777,672	17	345.462,875 547.777,311	1.888
17	345.462,875 547.777,311	18	345.464,756 547.777,244	1.882
18	345.464,756 547.777,244	19	345.472,13 547.777,645	7.385
19	345.472,13 547.777,645	20	345.472,22 547.777,648	0.09
20	345.472,22 547.777,648	1	345.475,734 547.777,68	3.514

** Lungimile segmentelor sunt determinate în planul de proiecție Stereo 70 și sunt rotunjite la 1 milimetru.

*** Distanța dintre puncte este formată din segmente cumulate ce sunt mai mici decât valoarea 1 milimetru.

**DATE DESPRE IMOBILUL NR. 3351**

Oficiul de Cadastru și Publicitate Imobiliară ALBA
Biroul de Cadastru și Publicitate Imobiliară Campeni

A. Partea I. Descrierea imobilului

Nr. CF vechi:1451(71856)

Nr. topografic: 354, 356, 357, 358, 359,
360, 375, 347, 350

TEREN Extravilan

Adresa: Jud. Alba

Nr. Crt	Nr cadastral Nr. topografic	Suprafața* (mp)	Observații / Referințe
A1		271	Sector cadastral:32 Teren împrejmuit; Parte din Cartea Funciara veche nr.1451(71856) Sacatura, cu nr. topografic vechi 354, 356, 357, 358, 359, 360, 375, 347, 350. Configuratia imobilului stabilita conform identificarii in teren si a masuratorilor efectuate nu corespunde cu situatia tehnica a imobilului din cartea funciara veche, conform ordinul ANCP nr. 600/2023.

B. Partea II. Proprietari și acte

Inscrieri privitoare la dreptul de proprietate și alte drepturi reale		Referințe
3351 / 25/03/2024		
Act Normativ nr. 7, din 13/03/1996 emis de PARLAMENT;		
B1	Intabulare, drept de PROPRIETATE, dobandit prin Lege, cota actuala 1/1, cota initiala 1/1 1) NEIDENTIFICAT NEIDENTIFICAT	A1
Act Administrativ nr. 1230, din 12/03/2024 emis de COMUNA VADU MOȚILOR;		
B2	Se noteaza posesia factica in favoarea lui Gaița Nicolae-Ilarie și Gaița Letiția 1) GAIȚA NICOLAE -ILARIE 2) GAIȚA LETIȚIA	A1

C. Partea III. SARCINI .

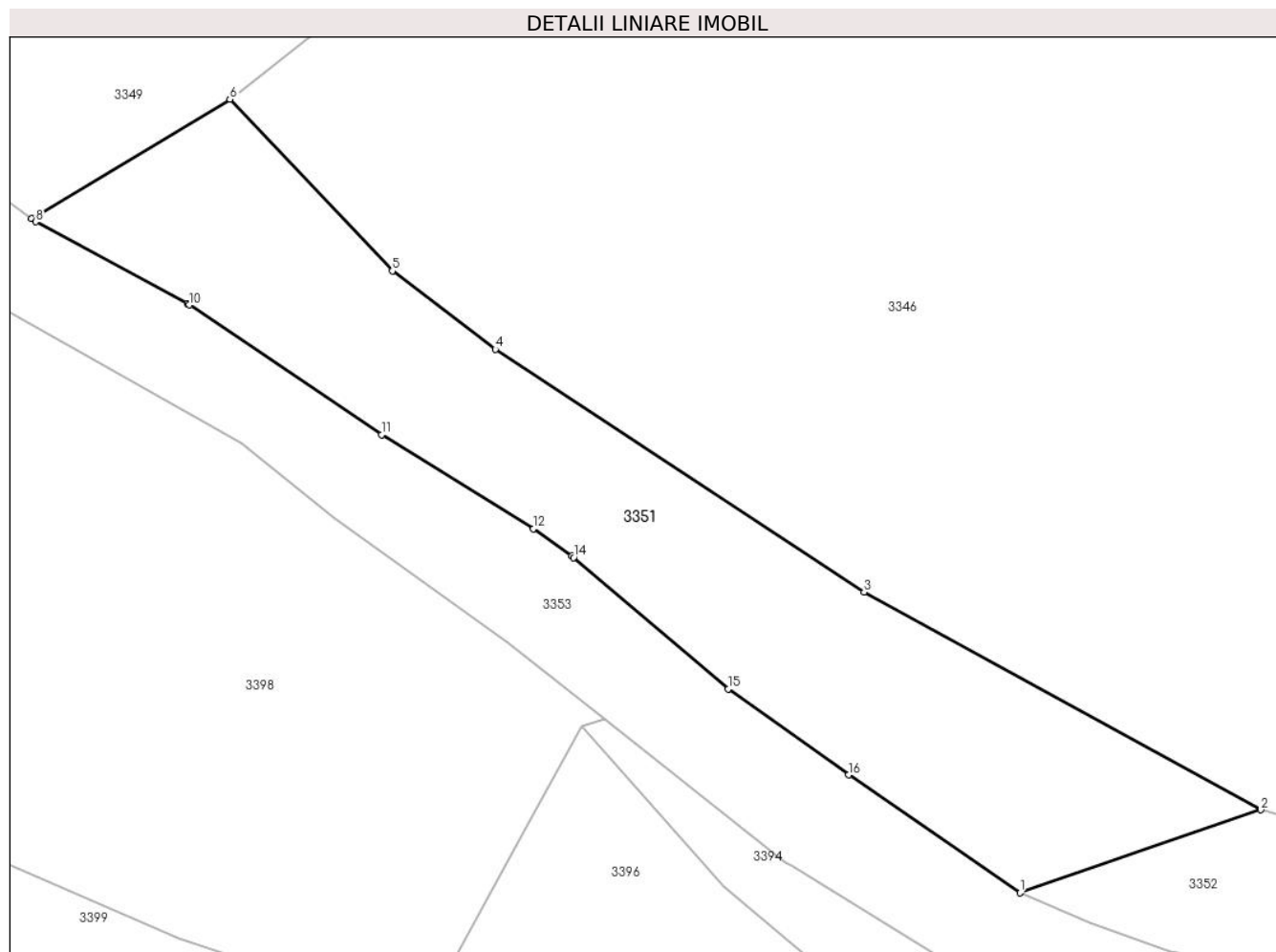
Inscrieri privind dezmembramintele dreptului de proprietate, drepturi reale de garanție și sarcini	Referințe
NU SUNT	

Anexa Nr. 1 La Partea I

Teren

Nr cadastral	Suprafața (mp)*	Observații / Referințe
	271	Parte din Cartea Funciara veche nr.1451(71856) Sacatura, cu nr. topografic vechi 354, 356, 357, 358, 359, 360, 375, 347, 350. Configuratia imobilului stabilita conform identificarii in teren si a masuratorilor efectuate nu corespunde cu situatia tehnica a imobilului din cartea funciara veche, conform ordinul ANCPi nr. 600/2023.

* Suprafața este determinată în planul de proiecție Stereo 70.



Date referitoare la teren

Crt	Categorie folosință	Intra vilan	Suprafața (mp)	Tarla	Parcelă	Nr. topo	Observații / Referințe
1	pasune	NU	271	-	-	-	

Lungime Segmente

1) Valorile lungimilor segmentelor sunt obținute din proiecție în plan.

Punct început	X / Y	Punct sfârșit	X / Y	Lungime segment (** (m)
1	345.535,702 547.736,745	2	345.544,685 547.739,841	9.502
2	345.544,685 547.739,841	3	345.529,881 547.747,957	16.883
3	345.529,881 547.747,957	4	345.516,124 547.757,01	16.469
4	345.516,124 547.757,01	5	345.512,278 547.759,925	4.826

Punct început	X / Y	Punct sfârșit	X / Y	Lungime segment (** (m)
5	345.512,278 547.759,925	6	345.506,215 547.766,331	8.82
6	345.506,215 547.766,331	7	345.498,817 547.761,87	8.639
7	345.498,817 547.761,87	8	345.498,968 547.761,761	0.186
8	345.498,968 547.761,761	9	345.504,625 547.758,711	6.427
9	345.504,625 547.758,711	10	345.504,708 547.758,663	0.096
10	345.504,708 547.758,663	11	345.511,876 547.753,824	8.648
11	345.511,876 547.753,824	12	345.517,545 547.750,322	6.663
12	345.517,545 547.750,322	13	345.518,968 547.749,301	1.751
13	345.518,968 547.749,301	14	345.519,042 547.749,245	0.093
14	345.519,042 547.749,245	15	345.524,806 547.744,347	7.564
15	345.524,806 547.744,347	16	345.529,3 547.741,14	5.521
16	345.529,3 547.741,14	1	345.535,702 547.736,745	7.765

** Lungimile segmentelor sunt determinate în planul de proiecție Stereo 70 și sunt rotunjite la 1 milimetru.

*** Distanța dintre puncte este formată din segmente cumulate ce sunt mai mici decât valoarea 1 milimetru.

**DATE DESPRE IMOBILUL NR. 3352**

Oficiul de Cadastru și Publicitate Imobiliară ALBA
Biroul de Cadastru și Publicitate Imobiliară Campeni

A. Partea I. Descrierea imobilului

Nr. CF vechi:1451(71856)

Nr. topografic: 354, 356, 357, 358, 359,
360, 375, 347, 350

TEREN Extravilan

Adresa: Jud. Alba

Nr. Crt	Nr cadastral Nr. topografic	Suprafața* (mp)	Observații / Referințe
A1		158	Sector cadastral:32 Teren neimprejmuit; Parte din Cartea Funciara veche nr.1451(71856) Sacatura, cu nr. topografic vechi 354, 356, 357, 358, 359, 360, 375, 347, 350. Configuratia imobilului stabilita conform identificarii in teren si a masuratorilor efectuate nu corespunde cu situatia tehnica a imobilului din cartea funciara veche, conform ordinul ANCP nr. 600/2023.

B. Partea II. Proprietari și acte

Inscrieri privitoare la dreptul de proprietate și alte drepturi reale		Referințe
3352 / 25/03/2024		
Act Normativ nr. 7, din 13/03/1996 emis de PARLAMENT;		
B1	Intabulare, drept de PROPRIETATE, dobandit prin Lege, cota actuala 1/1, cota initiala 1/1 1) NEIDENTIFICAT NEIDENTIFICAT	A1
Act Administrativ nr. 1231, din 12/03/2024 emis de COMUNA VADU MOȚILOR;		
B2	Se noteaza posesia factica in favoarea lui Gaița Nicolae-Ilarie și Gaița Letiția 1) GAIȚA LETIȚIA 2) GAIȚA NICOLAE -ILARIE	A1

C. Partea III. SARCINI .

Inscrieri privind dezmembramintele dreptului de proprietate, drepturi reale de garanție și sarcini	Referințe
NU SUNT	

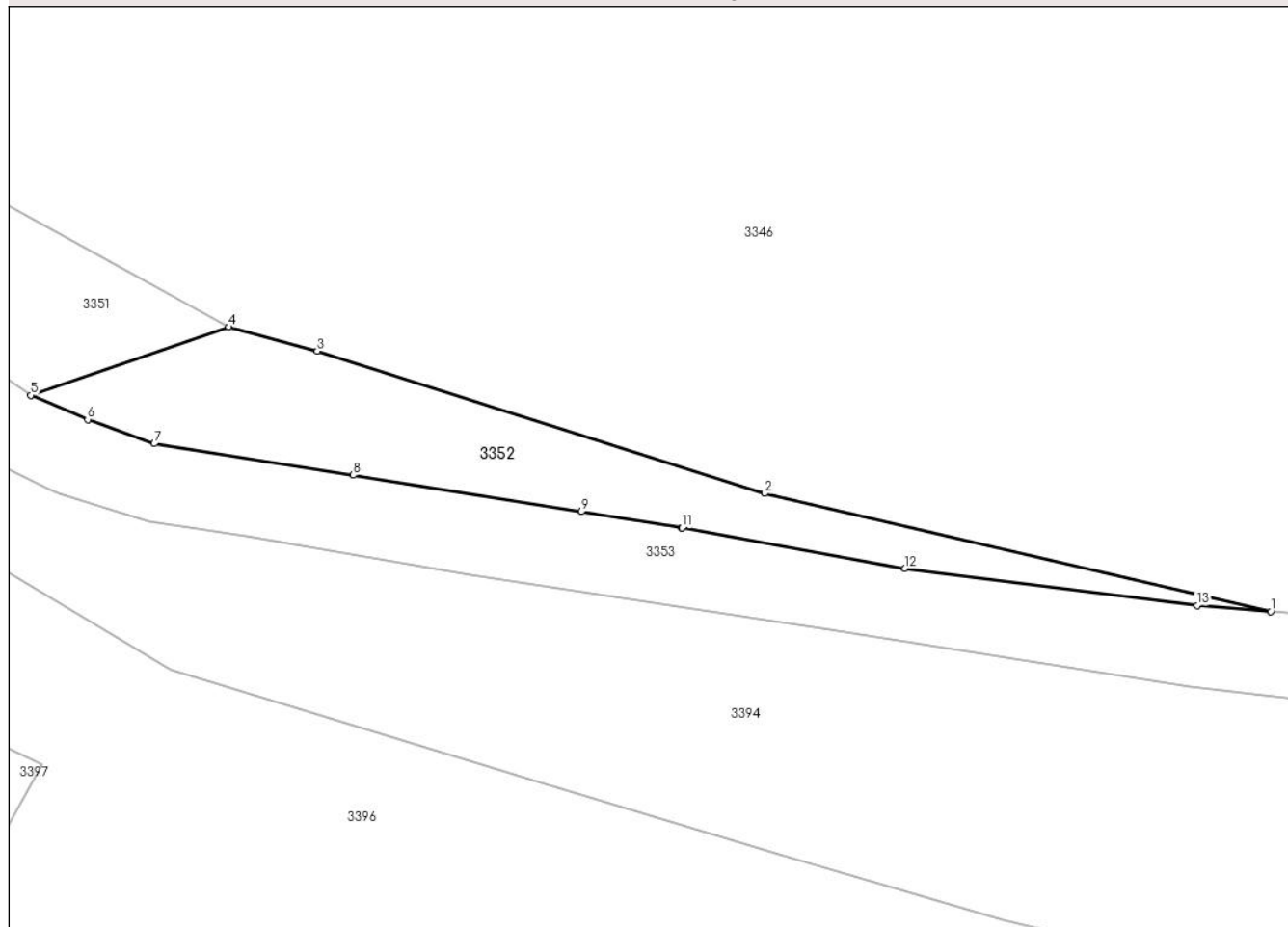
Anexa Nr. 1 La Partea I

Teren

Nr cadastral	Suprafața (mp)*	Observații / Referințe
	158	Parte din Cartea Funciara veche nr.1451(71856) Sacatura, cu nr. topografic vechi 354, 356, 357, 358, 359, 360, 375, 347, 350. Configuratia imobilului stabilita conform identificarii in teren si a masuratorilor efectuate nu corespunde cu situatia tehnica a imobilului din cartea funciara veche, conform ordinul ANCPi nr. 600/2023.

* Suprafața este determinată în planul de proiecție Stereo 70.

DETALII LINIARE IMOBIL



Date referitoare la teren

Crt	Categorie folosință	Intra vilan	Suprafața (mp)	Tarla	Parcelă	Nr. topo	Observații / Referințe
1	pasune	NU	158	-	-	-	

Lungime Segmente

1) Valorile lungimilor segmentelor sunt obținute din proiecție în plan.

Punct început	X / Y	Punct sfârșit	X / Y	Lungime segment (** (m)
1	345.591,931 547.726,948	2	345.568,987 547.732,296	23.559
2	345.568,987 547.732,296	3	345.548,69 547.738,749	21.298
3	345.548,69 547.738,749	4	345.544,685 547.739,841	4.151
4	345.544,685 547.739,841	5	345.535,702 547.736,745	9.502

Punct început	X / Y	Punct sfârșit	X / Y	Lungime segment (** (m)
5	345.535,702 547.736,745	6	345.538,276 547.735,649	2.798
6	345.538,276 547.735,649	7	345.541,296 547.734,551	3.213
7	345.541,296 547.734,551	8	345.550,33 547.733,13	9.145
8	345.550,33 547.733,13	9	345.560,674 547.731,468	10.477
9	345.560,674 547.731,468	10	345.565,193 547.730,742	4.577
10	345.565,193 547.730,742	11	345.565,235 547.730,735	0.043
11	345.565,235 547.730,735	12	345.575,346 547.728,889	10.278
12	345.575,346 547.728,889	13	345.588,594 547.727,22	13.353
13	345.588,594 547.727,22	1	345.591,931 547.726,948	3.348

** Lungimile segmentelor sunt determinate în planul de proiecție Stereo 70 și sunt rotunjite la 1 milimetru.

*** Distanța dintre puncte este formată din segmente cumulate ce sunt mai mici decât valoarea 1 milimetru.

**DATE DESPRE IMOBILUL NR. 3353**

Oficiul de Cadastru și Publicitate Imobiliară ALBA
Biroul de Cadastru și Publicitate Imobiliară Campeni

A. Partea I. Descrierea imobilului

TEREN Extravilan

Adresa: Jud. Alba

Nr. Crt	Nr cadastral Nr. topografic	Suprafața* (mp)	Observații / Referințe
A1		7.779	Sector cadastral:32 Teren neimprejmuit; parte din DC293

B. Partea II. Proprietari și acte

Inscrieri privitoare la dreptul de proprietate și alte drepturi reale		Referințe
3353 / 25/03/2024		
Act Administrativ nr. 17, din 29/04/2015 emis de COMUNA VADU MOȚILOR;		
B1	Intabulare, drept de PROPRIETATE, dobândit prin Lege, cota actuala 1/1, cota initiala 1/1 1) COMUNA VADU MOȚILOR, CIF:4562192	A1

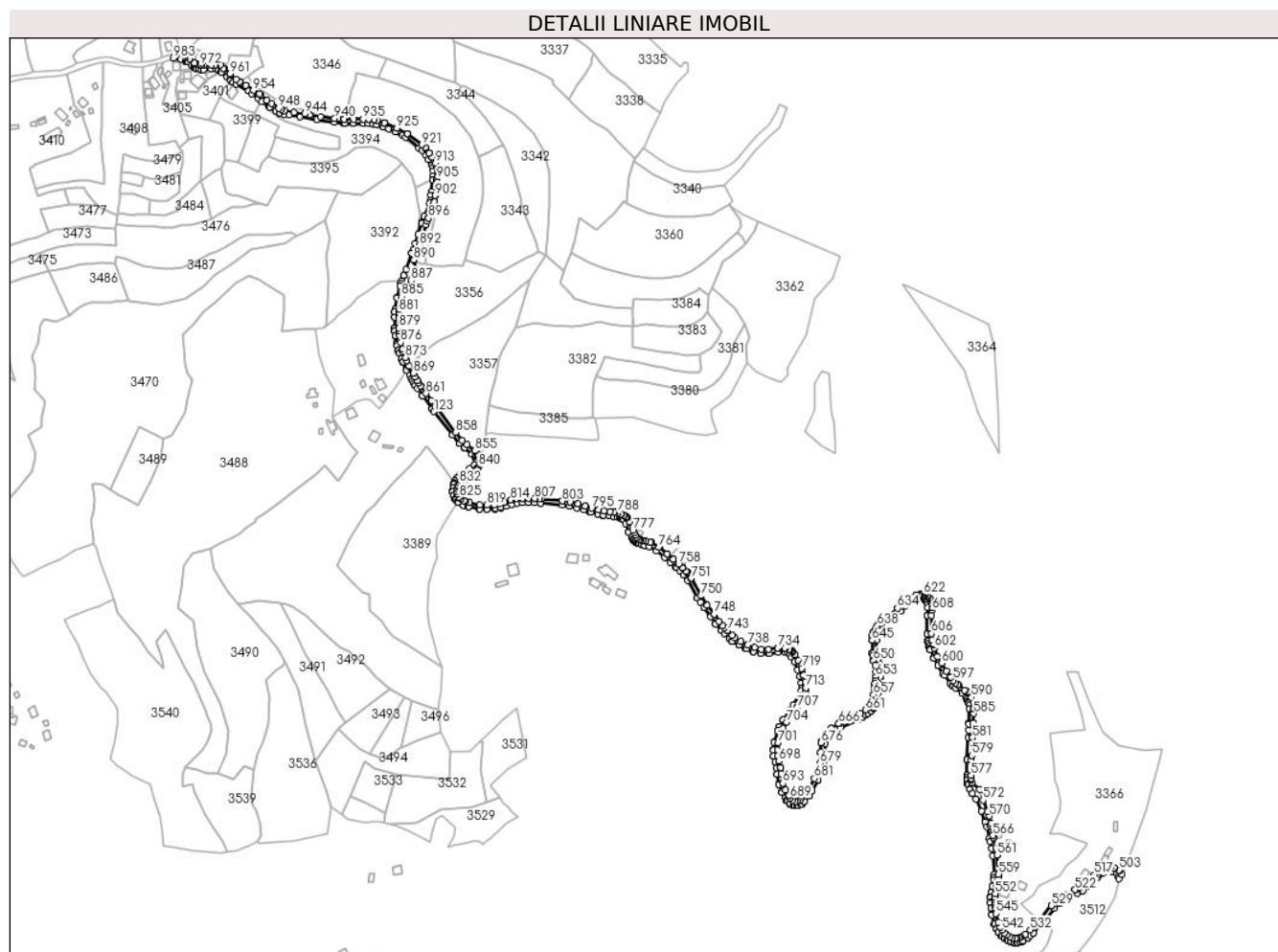
C. Partea III. SARCINI .

Inscrieri privind dezmembramintele dreptului de proprietate, drepturi reale de garanție și sarcini	Referințe
NU SUNT	

Teren

Nr cadastral	Suprafața (mp)*	Observații / Referințe
	7.779	parte din DC293

* Suprafața este determinată în planul de proiecție Stereo 70.



Date referitoare la teren

Crt	Categorie folosință	Intravilan	Suprafața (mp)	Tarla	Parcelă	Nr. topo	Observații / Referințe
1	drum	NU	7.779	-	-	-	%DC293

Lungime Segmente

1) Valorile lungimilor segmentelor sunt obținute din proiecție în plan.

Punct început	X / Y	Punct sfârșit	X / Y	Lungime segment	Punct început	X / Y	Punct sfârșit	X / Y	Lungime segment	Punct început	X / Y	Punct sfârșit	X / Y	Lungime segment
1	345.443,04 547.783,098	2	345.447,312 547.781,478	4.569	2	345.447,312 547.781,478	3	345.448,536 547.781,014	1.309	3	345.448,536 547.781,014	4	345.449,579 547.780,619	1.115
4	345.449,579 547.780,619	5	345.453,418 547.777,57	4.902	5	345.453,418 547.777,57	6	345.455,411 547.776,234	2.399	6	345.455,411 547.776,234	7	345.455,96 547.775,163	1.204
7	345.455,96 547.775,163	8	345.457,433 547.774,602	1.576	8	345.457,433 547.774,602	9	345.457,552 547.774,561	0.126	9	345.457,552 547.774,561	10	345.459,94 547.773,82	2.5
10	345.459,94 547.773,82	11	345.460,15 547.773,767	0.217	11	345.460,15 547.773,767	12	345.462,264 547.773,355	2.154	12	345.462,264 547.773,355	13	345.462,574 547.773,32	0.312
13	345.462,574 547.773,32	14	345.464,702 547.773,243	2.129	14	345.464,702 547.773,243	15	345.464,883 547.773,245	0.181	15	345.464,883 547.773,245	16	345.472,302 547.773,648	7.43
16	345.472,302 547.773,648	17	345.476,447 547.773,686	4.145	17	345.476,447 547.773,686	18	345.478,429 547.773,105	2.065	18	345.478,429 547.773,105	19	345.480,977 547.771,532	2.994

Punct început	X / Y	Punct sfârșit	X / Y	Lungime segment	Punct început	X / Y	Punct sfârșit	X / Y	Lungime segment	Punct început	X / Y	Punct sfârșit	X / Y	Lungime segment
19	345.480,977 547.771,532	20	345.481,946 547.770,935	1.138	20	345.481,946 547.770,935	21	345.487,117 547.766,59	6.754	21	345.487,117 547.766,59	22	345.489,523 547.764,338	3.296
22	345.489,523 547.764,338	23	345.490,604 547.763,326	1.481	23	345.490,604 547.763,326	24	345.492,691 547.761,373	2.858	24	345.492,691 547.761,373	25	345.492,889 547.761,21	0.256
25	345.492,889 547.761,21	26	345.495,341 547.759,878	2.79	26	345.495,341 547.759,878	27	345.506,656 547.753,503	12.987	27	345.506,656 547.753,503	28	345.510,12 547.750,729	4.438
28	345.510,12 547.750,729	29	345.516,598 547.746,078	7.975	29	345.516,598 547.746,078	30	345.520,218 547.743,218	4.613	30	345.520,218 547.743,218	31	345.526,945 547.737,903	8.573
31	345.526,945 547.737,903	32	345.527,209 547.737,727	0.317	32	345.527,209 547.737,727	33	345.532,962 547.734,206	6.745	33	345.532,962 547.734,206	34	345.536,619 547.732,467	4.049
34	345.536,619 547.732,467	35	345.536,996 547.732,305	0.41	35	345.536,996 547.732,305	36	345.541,076 547.731,024	4.276	36	345.541,076 547.731,024	37	345.545,444 547.730,339	4.421
37	345.545,444 547.730,339	38	345.555,667 547.728,63	10.365	38	345.555,667 547.728,63	39	345.571,963 547.726,12	16.488	39	345.571,963 547.726,12	40	345.588,261 547.723,56	16.498
40	345.588,261 547.723,56	41	345.596,829 547.722,536	8.629	41	345.596,829 547.722,536	42	345.597,988 547.722,579	1.16	42	345.597,988 547.722,579	43	345.605,877 547.722,761	7.891
43	345.605,877 547.722,761	44	345.615,79 547.722,558	9.915	44	345.615,79 547.722,558	45	345.620,507 547.722,433	4.719	45	345.620,507 547.722,433	46	345.625,001 547.721,827	4.535
46	345.625,001 547.721,827	47	345.628,083 547.721,26	3.134	47	345.628,083 547.721,26	48	345.634,457 547.719,157	6.712	48	345.634,457 547.719,157	49	345.639,701 547.717,6	5.47
49	345.639,701 547.717,6	50	345.646,007 547.714,419	7.063	50	345.646,007 547.714,419	51	345.652,606 547.711,115	7.38	51	345.652,606 547.711,115	52	345.655,533 547.709,214	3.49
52	345.655,533 547.709,214	53	345.668,547 547.699,294	16.364	53	345.668,547 547.699,294	54	345.671,551 547.696,813	3.896	54	345.671,551 547.696,813	55	345.674,862 547.692,294	5.602
55	345.674,862 547.692,294	56	345.677,511 547.688,383	4.724	56	345.677,511 547.688,383	57	345.680,627 547.683,101	6.133	57	345.680,627 547.683,101	58	345.680,671 547.682,955	0.152
58	345.680,671 547.682,955	59	345.681,476 547.680,3	2.774	59	345.681,476 547.680,3	60	345.681,945 547.677,271	3.065	60	345.681,945 547.677,271	61	345.681,842 547.673,139	4.133
61	345.681,842 547.673,139	62	345.681,559 547.669,293	3.856	62	345.681,559 547.669,293	63	345.681,547 547.669,129	0.164	63	345.681,547 547.669,129	64	345.680,243 547.657,949	11.256
64	345.680,243 547.657,949	65	345.679,893 547.654,952	3.017	65	345.679,893 547.654,952	66	345.679,089 547.649,299	5.71	66	345.679,089 547.649,299	67	345.678,446 547.647,087	2.304
67	345.678,446 547.647,087	68	345.673,643 547.634,499	13.473	68	345.673,643 547.634,499	69	345.671,756 547.629,627	5.225	69	345.671,756 547.629,627	70	345.671,247 547.628,315	1.407
70	345.671,247 547.628,315	71	345.671,206 547.628,197	0.125	71	345.671,206 547.628,197	72	345.667,762 547.617,342	11.388	72	345.667,762 547.617,342	73	345.665,054 547.608,807	8.954
73	345.665,054 547.608,807	74	345.663,0 547.603,541	5.652	74	345.663,0 547.603,541	75	345.661,547 547.599,817	3.997	75	345.661,547 547.599,817	76	345.661,521 547.599,747	0.075
76	345.661,521 547.599,747	77	345.656,204 547.584,453	16.192	77	345.656,204 547.584,453	78	345.653,814 547.578,862	6.08	78	345.653,814 547.578,862	79	345.653,771 547.578,751	0.119
79	345.653,771 547.578,751	80	345.651,97 547.573,731	5.333	80	345.651,97 547.573,731	81	345.651,055 547.571,179	2.711	81	345.651,055 547.571,179	82	345.650,398 547.569,346	1.947
82	345.650,398 547.569,346	83	345.650,335 547.569,135	0.22	83	345.650,335 547.569,135	84	345.647,686 547.558,014	11.432	84	345.647,686 547.558,014	85	345.647,653 547.557,844	0.173
85	345.647,653 547.557,844	86	345.646,148 547.547,69	10.265	86	345.646,148 547.547,69	87	345.645,59 547.544,643	3.098	87	345.645,59 547.544,643	88	345.645,559 547.544,355	0.29
88	345.645,559 547.544,355	89	345.645,388 547.539,601	4.757	89	345.645,388 547.539,601	90	345.645,387 547.539,525	0.076	90	345.645,387 547.539,525	91	345.645,409 547.529,1	10.425
91	345.645,409 547.529,1	92	345.645,416 547.528,935	0.165	92	345.645,416 547.528,935	93	345.645,653 547.526,15	2.795	93	345.645,653 547.526,15	94	345.645,655 547.526,136	0.014
94	345.645,655 547.526,136	95	345.646,043 547.521,949	4.205	95	345.646,043 547.521,949	96	345.646,064 547.521,791	0.159	96	345.646,064 547.521,791	97	345.647,305 547.514,657	7.241
97	345.647,305 547.514,657	98	345.647,348 547.514,464	0.198	98	345.647,348 547.514,464	99	345.647,927 547.512,385	2.158	99	345.647,927 547.512,385	100	345.649,152 547.507,98	4.572
100	345.649,152 547.507,98	101	345.649,172 547.507,911	0.072	101	345.649,172 547.507,911	102	345.649,927 547.505,535	2.493	102	345.649,927 547.505,535	103	345.649,96 547.505,439	0.102
103	345.649,96 547.505,439	104	345.651,996 547.500,001	5.807	104	345.651,996 547.500,001	105	345.652,004 547.499,98	0.022	105	345.652,004 547.499,98	106	345.653,141 547.497,044	3.148
106	345.653,141 547.497,044	107	345.653,177 547.496,958	0.093	107	345.653,177 547.496,958	108	345.656,133 547.490,267	7.315	108	345.656,133 547.490,267	109	345.656,241 547.490,057	0.236
109	345.656,241 547.490,057	110	345.656,605 547.489,443	0.714	110	345.656,605 547.489,443	111	345.659,562 547.484,444	5.808	111	345.659,562 547.484,444	112	345.661,31 547.481,14	3.738
112	345.661,31 547.481,14	113	345.661,386 547.481,008	0.152	113	345.661,386 547.481,008	114	345.662,384 547.479,427	1.87	114	345.662,384 547.479,427	115	345.663,641 547.477,435	2.355
115	345.663,641 547.477,435	116	345.664,971 547.475,007	2.768	116	345.664,971 547.475,007	117	345.665,101 547.474,801	0.244	117	345.665,101 547.474,801	118	345.667,013 547.472,136	3.28

Punct început	X / Y	Punct sfârșit	X / Y	Lungime segment	Punct început	X / Y	Punct sfârșit	X / Y	Lungime segment	Punct început	X / Y	Punct sfârșit	X / Y	Lungime segment
118	345.667,013 547.472,136	119	345.671,927 547.465,09	8.59	119	345.671,927 547.465,09	120	345.671,947 547.465,061	0.035	120	345.671,947 547.465,061	121	345.680,839 547.452,78	15.16 2
121	345.680,839 547.452,78	122	345.680,886 547.452,718	0.078	122	345.680,886 547.452,718	123	345.682,796 547.450,285	3.093	123	345.682,796 547.450,285	124	345.700,171 547.428,148	28.14 1
124	345.700,171 547.428,148	125	345.700,21 547.428,1	0.062	125	345.700,21 547.428,1	126	345.706,63 547.420,425	10.00 6	126	345.706,63 547.420,425	127	345.706,819 547.420,228	0.273
127	345.706,819 547.420,228	128	345.711,309 547.416,149	6.066	128	345.711,309 547.416,149	129	345.711,367 547.416,098	0.077	129	345.711,367 547.416,098	130	345.718,447 547.410,149	9.248
130	345.718,447 547.410,149	131	345.721,437 547.406,993	4.347	131	345.721,437 547.406,993	132	345.722,558 547.405,728	1.69	132	345.722,558 547.405,728	133	345.722,668 547.405,057	0.68
133	345.722,668 547.405,057	134	345.722,573 547.402,94	2.119	134	345.722,573 547.402,94	135	345.722,466 547.402,163	0.784	135	345.722,466 547.402,163	136	345.721,322 547.400,156	2.31
136	345.721,322 547.400,156	137	345.720,948 547.399,736	0.562	137	345.720,948 547.399,736	138	345.716,122 547.396,21	5.977	138	345.716,122 547.396,21	139	345.707,738 547.390,87	9.94
139	345.707,738 547.390,87	140	345.707,326 547.390,522	0.539	140	345.707,326 547.390,522	141	345.704,758 547.387,673	3.836	141	345.704,758 547.387,673	142	345.704,554 547.387,404	0.338
142	345.704,554 547.387,404	143	345.702,914 547.384,814	3.066	143	345.702,914 547.384,814	144	345.702,777 547.384,559	0.289	144	345.702,777 547.384,559	145	345.702,145 547.383,144	1.55
145	345.702,145 547.383,144	146	345.701,549 547.381,808	1.463	146	345.701,549 547.381,808	147	345.701,423 547.381,424	0.404	147	345.701,423 547.381,424	148	345.700,693 547.378,118	3.386
148	345.700,693 547.378,118	149	345.700,651 547.377,828	0.293	149	345.700,651 547.377,828	150	345.700,443 547.374,891	2.944	150	345.700,443 547.374,891	151	345.700,444 547.374,594	0.297
151	345.700,444 547.374,594	152	345.700,489 547.374,3	0.297	152	345.700,489 547.374,3	153	345.701,17 547.371,355	3.023	153	345.701,17 547.371,355	154	345.701,294 547.370,986	0.389
154	345.701,294 547.370,986	155	345.702,735 547.367,774	3.52	155	345.702,735 547.367,774	156	345.702,882 547.367,506	0.306	156	345.702,882 547.367,506	157	345.703,067 547.367,263	0.305
157	345.703,067 547.367,263	158	345.704,796 547.365,322	2.599	158	345.704,796 547.365,322	159	345.705,446 547.364,592	0.977	159	345.705,446 547.364,592	160	345.705,683 547.364,366	0.327
160	345.705,683 547.364,366	161	345.705,953 547.364,182	0.327	161	345.705,953 547.364,182	162	345.710,264 547.361,738	4.956	162	345.710,264 547.361,738	163	345.710,705 547.361,554	0.478
163	345.710,705 547.361,554	164	345.715,194 547.360,28	4.666	164	345.715,194 547.360,28	165	345.715,364 547.360,24	0.175	165	345.715,364 547.360,24	166	345.725,542 547.358,29	10.36 3
166	345.725,542 547.358,29	167	345.725,804 547.358,258	0.264	167	345.725,804 547.358,258	168	345.732,588 547.357,871	6.795	168	345.732,588 547.357,871	169	345.732,819 547.357,872	0.231
169	345.732,819 547.357,872	170	345.740,161 547.358,301	7.355	170	345.740,161 547.358,301	171	345.740,444 547.358,338	0.285	171	345.740,444 547.358,338	172	345.745,665 547.359,403	5.329
172	345.745,665 547.359,403	173	345.745,904 547.359,467	0.247	173	345.745,904 547.359,467	174	345.750,729 547.361,092	5.091	174	345.750,729 547.361,092	175	345.756,291 547.362,683	5.785
175	345.756,291 547.362,683	176	345.761,029 547.363,743	4.855	176	345.761,029 547.363,743	177	345.766,449 547.364,239	5.443	177	345.766,449 547.364,239	178	345.771,889 547.364,154	5.441
178	345.771,889 547.364,154	179	345.771,906 547.364,154	0.017	179	345.771,906 547.364,154	180	345.777,88 547.364,112	5.974	180	345.777,88 547.364,112	181	345.783,725 547.363,538	5.873
181	345.783,725 547.363,538	182	345.783,754 547.363,535	0.029	182	345.783,754 547.363,535	183	345.803,755 547.361,873	20.07	183	345.803,755 547.361,873	184	345.811,048 547.360,845	7.365
184	345.811,048 547.360,845	185	345.817,858 547.359,153	7.017	185	345.817,858 547.359,153	186	345.824,296 547.357,215	6.723	186	345.824,296 547.357,215	187	345.830,489 547.355,07	6.554
187	345.830,489 547.355,07	188	345.830,673 547.355,016	0.192	188	345.830,673 547.355,016	189	345.837,471 547.353,373	6.994	189	345.837,471 547.353,373	190	345.837,548 547.353,356	0.079
190	345.837,548 547.353,356	191	345.842,492 547.352,366	5.042	191	345.842,492 547.352,366	192	345.842,651 547.352,34	0.161	192	345.842,651 547.352,34	193	345.848,485 547.351,656	5.874
193	345.848,485 547.351,656	194	345.848,495 547.351,655	0.01	194	345.848,495 547.351,655	195	345.852,329 547.351,224	3.858	195	345.852,329 547.351,224	196	345.855,69 547.350,619	3.415
196	345.855,69 547.350,619	197	345.858,168 547.349,903	2.579	197	345.858,168 547.349,903	198	345.859,358 547.349,341	1.316	198	345.859,358 547.349,341	199	345.860,267 547.348,912	1.005
199	345.860,267 547.348,912	200	345.861,921 547.347,688	2.058	200	345.861,921 547.347,688	201	345.863,868 547.344,307	3.902	201	345.863,868 547.344,307	202	345.866,923 547.336,497	8.386
202	345.866,923 547.336,497	203	345.866,993 547.336,339	0.173	203	345.866,993 547.336,339	204	345.869,326 547.331,618	5.266	204	345.869,326 547.331,618	205	345.869,429 547.331,434	0.211
205	345.869,429 547.331,434	206	345.870,664 547.329,485	2.307	206	345.870,664 547.329,485	207	345.870,973 547.329,109	0.487	207	345.870,973 547.329,109	208	345.872,114 547.328,019	1.578
208	345.872,114 547.328,019	209	345.872,784 547.327,38	0.926	209	345.872,784 547.327,38	210	345.873,14 547.327,11	0.447	210	345.873,14 547.327,11	211	345.874,979 547.326,012	2.142
211	345.874,979 547.326,012	212	345.875,216 547.325,891	0.266	212	345.875,216 547.325,891	213	345.876,561 547.325,314	1.464	213	345.876,561 547.325,314	214	345.876,819 547.325,224	0.273
214	345.876,819 547.325,224	215	345.878,886 547.324,657	2.143	215	345.878,886 547.324,657	216	345.881,295 547.323,854	2.539	216	345.881,295 547.323,854	217	345.881,52 547.323,793	0.233

Punct început	X / Y	Punct sfârșit	X / Y	Lungime segment	Punct început	X / Y	Punct sfârșit	X / Y	Lungime segment	Punct început	X / Y	Punct sfârșit	X / Y	Lungime segment
217	345.881,52 547.323,793	218	345.886,362 547.322,784	4.946	218	345.886,362 547.322,784	219	345.893,191 547.318,626	7.995	219	345.893,191 547.318,626	220	345.900,752 547.312,615	9.659
220	345.900,752 547.312,615	221	345.906,322 547.307,898	7.299	221	345.906,322 547.307,898	222	345.911,174 547.303,4	6.616	222	345.911,174 547.303,4	223	345.911,202 547.303,375	0.038
223	345.911,202 547.303,375	224	345.912,177 547.302,504	1.307	224	345.912,177 547.302,504	225	345.915,008 547.299,975	3.796	225	345.915,008 547.299,975	226	345.918,928 547.295,977	5.599
226	345.918,928 547.295,977	227	345.922,722 547.290,658	6.533	227	345.922,722 547.290,658	228	345.931,856 547.274,183	18.838	228	345.931,856 547.274,183	229	345.931,934 547.274,054	0.151
229	345.931,934 547.274,054	230	345.934,554 547.270,069	4.769	230	345.934,554 547.270,069	231	345.937,818 547.265,105	5.941	231	345.937,818 547.265,105	232	345.937,897 547.264,994	0.136
232	345.937,897 547.264,994	233	345.944,35 547.256,504	10.664	233	345.944,35 547.256,504	234	345.948,979 547.249,789	8.156	234	345.948,979 547.249,789	235	345.949,121 547.249,606	0.232
235	345.949,121 547.249,606	236	345.954,299 547.243,694	7.859	236	345.954,299 547.243,694	237	345.954,373 547.243,613	0.11	237	345.954,373 547.243,613	238	345.957,194 547.240,729	4.034
238	345.957,194 547.240,729	239	345.961,824 547.235,862	6.717	239	345.961,824 547.235,862	240	345.961,946 547.235,744	0.17	240	345.961,946 547.235,744	241	345.964,428 547.233,542	3.318
241	345.964,428 547.233,542	242	345.964,746 547.233,312	0.392	242	345.964,746 547.233,312	243	345.970,983 547.229,665	7.225	243	345.970,983 547.229,665	244	345.971,05 547.229,627	0.077
244	345.971,05 547.229,627	245	345.977,589 547.226,131	7.415	245	345.977,589 547.226,131	246	345.977,859 547.226,011	0.295	246	345.977,859 547.226,011	247	345.984,442 547.223,659	6.991
247	345.984,442 547.223,659	248	345.984,657 547.223,595	0.224	248	345.984,657 547.223,595	249	345.991,542 547.221,976	7.073	249	345.991,542 547.221,976	250	345.991,871 547.221,928	0.332
250	345.991,871 547.221,928	251	345.999,231 547.221,453	7.375	251	345.999,231 547.221,453	252	345.999,664 547.221,472	0.433	252	345.999,664 547.221,472	253	346.008,245 547.222,792	8.682
253	346.008,245 547.222,792	254	346.014,232 547.222,997	5.991	254	346.014,232 547.222,997	255	346.017,086 547.222,154	2.976	255	346.017,086 547.222,154	256	346.018,777 547.220,882	2.116
256	346.018,777 547.220,882	257	346.020,988 547.218,008	3.626	257	346.020,988 547.218,008	258	346.023,525 547.213,405	5.256	258	346.023,525 547.213,405	259	346.026,609 547.206,03	7.994
259	346.026,609 547.206,03	260	346.028,547 547.200,105	6.234	260	346.028,547 547.200,105	261	346.030,078 547.193,939	6.353	261	346.030,078 547.193,939	262	346.030,432 547.189,373	4.58
262	346.030,432 547.189,373	263	346.029,84 547.186,263	3.166	263	346.029,84 547.186,263	264	346.028,195 547.181,549	4.993	264	346.028,195 547.181,549	265	346.022,704 547.172,914	10.233
265	346.022,704 547.172,914	266	346.018,904 547.167,801	6.37	266	346.018,904 547.167,801	267	346.018,852 547.167,727	0.09	267	346.018,852 547.167,727	268	346.012,969 547.159,011	10.516
268	346.012,969 547.159,011	269	346.012,877 547.158,86	0.177	269	346.012,877 547.158,86	270	346.009,394 547.152,568	7.192	270	346.009,394 547.152,568	271	346.009,319 547.152,418	0.168
271	346.009,319 547.152,418	272	346.007,693 547.148,792	3.974	272	346.007,693 547.148,792	273	346.007,602 547.148,548	0.26	273	346.007,602 547.148,548	274	346.004,51 547.138,243	10.759
274	346.004,51 547.138,243	275	346.004,446 547.137,952	0.298	275	346.004,446 547.137,952	276	346.003,445 547.130,947	7.076	276	346.003,445 547.130,947	277	346.003,427 547.130,573	0.374
277	346.003,427 547.130,573	278	346.003,686 547.124,875	5.704	278	346.003,686 547.124,875	279	346.003,739 547.124,499	0.38	279	346.003,739 547.124,499	280	346.005,081 547.118,917	5.741
280	346.005,081 547.118,917	281	346.006,383 547.113,326	5.741	281	346.006,383 547.113,326	282	346.006,97 547.107,623	5.733	282	346.006,97 547.107,623	283	346.006,993 547.107,463	0.162
283	346.006,993 547.107,463	284	346.008,71 547.098,189	9.432	284	346.008,71 547.098,189	285	346.008,8 547.097,861	0.34	285	346.008,8 547.097,861	286	346.011,334 547.090,991	7.322
286	346.011,334 547.090,991	287	346.011,525 547.090,606	0.43	287	346.011,525 547.090,606	288	346.014,809 547.085,469	6.097	288	346.014,809 547.085,469	289	346.016,097 547.082,79	2.973
289	346.016,097 547.082,79	290	346.016,288 547.082,472	0.371	290	346.016,288 547.082,472	291	346.016,535 547.082,195	0.371	291	346.016,535 547.082,195	292	346.019,125 547.079,777	3.543
292	346.019,125 547.079,777	293	346.019,595 547.079,45	0.573	293	346.019,595 547.079,45	294	346.022,703 547.077,897	3.474	294	346.022,703 547.077,897	295	346.023,154 547.077,735	0.479
295	346.023,154 547.077,735	296	346.023,631 547.077,686	0.48	296	346.023,631 547.077,686	297	346.026,221 547.077,729	2.59	297	346.026,221 547.077,729	298	346.026,567 547.077,765	0.348
298	346.026,567 547.077,765	299	346.026,902 547.077,86	0.348	299	346.026,902 547.077,86	300	346.029,837 547.078,983	3.143	300	346.029,837 547.078,983	301	346.030,24 547.079,192	0.454
301	346.030,24 547.079,192	302	346.030,585 547.079,487	0.454	302	346.030,585 547.079,487	303	346.032,878 547.081,946	3.362	303	346.032,878 547.081,946	304	346.032,931 547.082,005	0.079
304	346.032,931 547.082,005	305	346.037,182 547.086,943	6.516	305	346.037,182 547.086,943	306	346.037,387 547.087,228	0.351	306	346.037,387 547.087,228	307	346.040,167 547.091,917	5.451
307	346.040,167 547.091,917	308	346.040,174 547.091,93	0.015	308	346.040,174 547.091,93	309	346.045,852 547.101,667	11.272	309	346.045,852 547.101,667	310	346.045,935 547.101,824	0.178
310	346.045,935 547.101,824	311	346.049,284 547.108,952	7.876	311	346.049,284 547.108,952	312	346.049,413 547.109,311	0.381	312	346.049,413 547.109,311	313	346.049,829 547.110,955	1.696
313	346.049,829 547.110,955	314	346.051,219 547.116,439	5.657	314	346.051,219 547.116,439	315	346.051,392 547.117,121	0.704	315	346.051,392 547.117,121	316	346.051,452 547.117,539	0.422

Punct început	X / Y	Punct sfârșit	X / Y	Lungime segment	Punct început	X / Y	Punct sfârșit	X / Y	Lungime segment	Punct început	X / Y	Punct sfârșit	X / Y	Lungime segment
316	346.051,452 547.117,539	317	346.051,839 547.128,083	10.551	317	346.051,839 547.128,083	318	346.052,571 547.136,759	8.707	318	346.052,571 547.136,759	319	346.054,787 547.141,507	5.24
319	346.054,787 547.141,507	320	346.056,642 547.144,565	3.577	320	346.056,642 547.144,565	321	346.060,656 547.147,551	5.003	321	346.060,656 547.147,551	322	346.067,393 547.151,785	7.957
322	346.067,393 547.151,785	323	346.083,19 547.158,768	17.272	323	346.083,19 547.158,768	324	346.083,416 547.158,885	0.254	324	346.083,416 547.158,885	325	346.087,956 547.161,629	5.305
325	346.087,956 547.161,629	326	346.088,05 547.161,69	0.112	326	346.088,05 547.161,69	327	346.090,98 547.163,693	3.549	327	346.090,98 547.163,693	328	346.093,036 547.165,1	2.491
328	346.093,036 547.165,1	329	346.093,165 547.165,196	0.161	329	346.093,165 547.165,196	330	346.095,748 547.167,286	3.323	330	346.095,748 547.167,286	331	346.095,979 547.167,506	0.319
331	346.095,979 547.167,506	332	346.098,212 547.169,996	3.345	332	346.098,212 547.169,996	333	346.098,404 547.170,248	0.317	333	346.098,404 547.170,248	334	346.098,554 547.170,527	0.317
334	346.098,554 547.170,527	335	346.100,666 547.175,335	5.251	335	346.100,666 547.175,335	336	346.100,783 547.175,685	0.369	336	346.100,783 547.175,685	337	346.100,86 547.176,016	0.34
337	346.100,86 547.176,016	338	346.102,207 547.181,793	5.932	338	346.102,207 547.181,793	339	346.102,242 547.181,986	0.196	339	346.102,242 547.181,986	340	346.102,465 547.183,676	1.705
340	346.102,465 547.183,676	341	346.103,643 547.192,624	9.025	341	346.103,643 547.192,624	342	346.104,327 547.197,789	5.21	342	346.104,327 547.197,789	343	346.104,502 547.199,107	1.33
343	346.104,502 547.199,107	344	346.104,516 547.199,262	0.156	344	346.104,516 547.199,262	345	346.104,777 547.204,124	4.869	345	346.104,777 547.204,124	346	346.104,757 547.204,533	0.409
346	346.104,757 547.204,533	347	346.103,741 547.211,175	6.719	347	346.103,741 547.211,175	348	346.103,653 547.211,53	0.366	348	346.103,653 547.211,53	349	346.102,085 547.216,039	4.774
349	346.102,085 547.216,039	350	346.101,242 547.222,205	6.223	350	346.101,242 547.222,205	351	346.100,959 547.234,151	11.949	351	346.100,959 547.234,151	352	346.101,035 547.237,729	3.579
352	346.101,035 547.237,729	353	346.101,77 547.240,073	2.457	353	346.101,77 547.240,073	354	346.103,649 547.242,97	3.453	354	346.103,649 547.242,97	355	346.104,346 547.244,044	1.28
355	346.104,346 547.244,044	356	346.105,122 547.245,24	1.426	356	346.105,122 547.245,24	357	346.112,5 547.251,773	9.855	357	346.112,5 547.251,773	358	346.123,586 547.261,414	14.692
358	346.123,586 547.261,414	359	346.123,676 547.261,497	0.122	359	346.123,676 547.261,497	360	346.128,721 547.266,457	7.075	360	346.128,721 547.266,457	361	346.134,514 547.270,573	7.106
361	346.134,514 547.270,573	362	346.139,804 547.272,919	5.787	362	346.139,804 547.272,919	363	346.141,478 547.273,254	1.707	363	346.141,478 547.273,254	364	346.143,104 547.273,312	1.627
364	346.143,104 547.273,312	365	346.144,741 547.273,293	1.637	365	346.144,741 547.273,293	366	346.145,927 547.273,021	1.217	366	346.145,927 547.273,021	367	346.146,992 547.272,53	1.173
367	346.146,992 547.272,53	368	346.147,967 547.271,416	1.48	368	346.147,967 547.271,416	369	346.148,793 547.270,101	1.553	369	346.148,793 547.270,101	370	346.149,454 547.267,851	2.345
370	346.149,454 547.267,851	371	346.149,666 547.265,038	2.821	371	346.149,666 547.265,038	372	346.149,284 547.257,828	7.22	372	346.149,284 547.257,828	373	346.149,281 547.257,73	0.098
373	346.149,281 547.257,73	374	346.149,21 547.240,339	17.391	374	346.149,21 547.240,339	375	346.149,217 547.240,162	0.177	375	346.149,217 547.240,162	376	346.149,775 547.233,593	6.593
376	346.149,775 547.233,593	377	346.149,821 547.233,306	0.291	377	346.149,821 547.233,306	378	346.150,214 547.231,629	1.722	378	346.150,214 547.231,629	379	346.150,937 547.228,54	3.172
379	346.150,937 547.228,54	380	346.150,982 547.228,38	0.166	380	346.150,982 547.228,38	381	346.151,497 547.226,787	1.674	381	346.151,497 547.226,787	382	346.151,926 547.225,46	1.395
382	346.151,926 547.225,46	383	346.151,984 547.225,304	0.166	383	346.151,984 547.225,304	384	346.155,29 547.217,404	8.564	384	346.155,29 547.217,404	385	346.155,4 547.217,181	0.249
385	346.155,4 547.217,181	386	346.159,264 547.210,44	7.77	386	346.159,264 547.210,44	387	346.159,294 547.210,39	0.058	387	346.159,294 547.210,39	388	346.163,846 547.202,962	8.712
388	346.163,846 547.202,962	389	346.163,938 547.202,824	0.166	389	346.163,938 547.202,824	390	346.165,367 547.200,876	2.416	390	346.165,367 547.200,876	391	346.170,55 547.193,807	8.766
391	346.170,55 547.193,807	392	346.170,706 547.193,62	0.244	392	346.170,706 547.193,62	393	346.173,114 547.191,059	3.515	393	346.173,114 547.191,059	394	346.173,408 547.190,802	0.39
394	346.173,408 547.190,802	395	346.175,965 547.188,975	3.143	395	346.175,965 547.188,975	396	346.181,895 547.183,987	7.749	396	346.181,895 547.183,987	397	346.185,538 547.179,827	5.53
397	346.185,538 547.179,827	398	346.186,716 547.178,231	1.984	398	346.186,716 547.178,231	399	346.187,495 547.176,617	1.792	399	346.187,495 547.176,617	400	346.187,893 547.175,653	1.043
400	346.187,893 547.175,653	401	346.188,237 547.174,821	0.9	401	346.188,237 547.174,821	402	346.188,832 547.172,441	2.453	402	346.188,832 547.172,441	403	346.189,109 547.169,248	3.205
403	346.189,109 547.169,248	404	346.188,618 547.156,147	13.11	404	346.188,618 547.156,147	405	346.188,559 547.154,753	1.395	405	346.188,559 547.154,753	406	346.188,319 547.149,049	5.709
406	346.188,319 547.149,049	407	346.188,035 547.142,325	6.73	407	346.188,035 547.142,325	408	346.186,957 547.121,096	21.256	408	346.186,957 547.121,096	409	346.186,955 547.121,033	0.063
409	346.186,955 547.121,033	410	346.186,674 547.106,378	14.658	410	346.186,674 547.106,378	411	346.186,677 547.106,223	0.155	411	346.186,677 547.106,223	412	346.186,781 547.104,445	1.781
412	346.186,781 547.104,445	413	346.186,912 547.102,214	2.235	413	346.186,912 547.102,214	414	346.186,937 547.101,999	0.216	414	346.186,937 547.101,999	415	346.187,538 547.098,435	3.614

Punct început	X / Y	Punct sfârșit	X / Y	Lungime segment	Punct început	X / Y	Punct sfârșit	X / Y	Lungime segment	Punct început	X / Y	Punct sfârșit	X / Y	Lungime segment
415	346.187,538 547.098,435	416	346.187,661 547.098,006	0.446	416	346.187,661 547.098,006	417	346.189,457 547.093,643	4.718	417	346.189,457 547.093,643	418	346.189,541 547.093,466	0.196
418	346.189,541 547.093,466	419	346.191,721 547.089,365	4.644	419	346.191,721 547.089,365	420	346.191,783 547.089,256	0.125	420	346.191,783 547.089,256	421	346.195,005 547.084,021	6.147
421	346.195,005 547.084,021	422	346.200,239 547.072,886	12.304	422	346.200,239 547.072,886	423	346.203,754 547.063,037	10.457	423	346.203,754 547.063,037	424	346.203,901 547.062,527	0.531
424	346.203,901 547.062,527	425	346.205,238 547.057,866	4.849	425	346.205,238 547.057,866	426	346.207,941 547.046,968	11.228	426	346.207,941 547.046,968	427	346.208,478 547.044,305	2.717
427	346.208,478 547.044,305	428	346.209,917 547.037,156	7.292	428	346.209,917 547.037,156	429	346.211,174 547.030,509	6.765	429	346.211,174 547.030,509	430	346.212,586 547.012,777	17.788
430	346.212,586 547.012,777	431	346.212,625 547.010,243	2.534	431	346.212,625 547.010,243	432	346.212,136 547.007,502	2.784	432	346.212,136 547.007,502	433	346.210,674 547.001,854	5.834
433	346.210,674 547.001,854	434	346.210,646 547.001,73	0.127	434	346.210,646 547.001,73	435	346.209,466 546.995,582	6.26	435	346.209,466 546.995,582	436	346.209,458 546.995,538	0.045
436	346.209,458 546.995,538	437	346.208,772 546.991,476	4.12	437	346.208,772 546.991,476	438	346.208,744 546.991,109	0.368	438	346.208,744 546.991,109	439	346.208,827 546.986,361	4.749
439	346.208,827 546.986,361	440	346.208,834 546.986,218	0.143	440	346.208,834 546.986,218	441	346.209,301 546.980,976	5.263	441	346.209,301 546.980,976	442	346.209,319 546.980,83	0.147
442	346.209,319 546.980,83	443	346.210,271 546.975,021	5.886	443	346.210,271 546.975,021	444	346.210,313 546.974,828	0.198	444	346.210,313 546.974,828	445	346.212,576 546.966,366	8.759
445	346.212,576 546.966,366	446	346.212,668 546.966,1	0.281	446	346.212,668 546.966,1	447	346.214,613 546.961,53	4.967	447	346.214,613 546.961,53	448	346.214,673 546.961,401	0.142
448	346.214,673 546.961,401	449	346.216,236 546.958,352	3.426	449	346.216,236 546.958,352	450	346.216,566 546.957,886	0.571	450	346.216,566 546.957,886	451	346.219,383 546.954,924	4.088
451	346.219,383 546.954,924	452	346.219,554 546.954,764	0.234	452	346.219,554 546.954,764	453	346.222,068 546.952,675	3.269	453	346.222,068 546.952,675	454	346.222,24 546.952,548	0.214
454	346.222,24 546.952,548	455	346.225,003 546.950,713	3.317	455	346.225,003 546.950,713	456	346.225,335 546.950,535	0.377	456	346.225,335 546.950,535	457	346.227,959 546.949,434	2.846
457	346.227,959 546.949,434	458	346.228,133 546.949,371	0.185	458	346.228,133 546.949,371	459	346.231,294 546.948,378	3.313	459	346.231,294 546.948,378	460	346.231,628 546.948,303	0.342
460	346.231,628 546.948,303	461	346.231,969 546.948,287	0.341	461	346.231,969 546.948,287	462	346.234,236 546.948,373	2.269	462	346.234,236 546.948,373	463	346.234,555 546.948,411	0.321
463	346.234,555 546.948,411	464	346.236,8 546.948,865	2.29	464	346.236,8 546.948,865	465	346.237,157 546.948,972	0.373	465	346.237,157 546.948,972	466	346.239,121 546.949,771	2.12
466	346.239,121 546.949,771	467	346.239,444 546.949,938	0.364	467	346.239,444 546.949,938	468	346.244,15 546.952,942	5.583	468	346.244,15 546.952,942	469	346.244,421 546.953,15	0.342
469	346.244,421 546.953,15	470	346.246,579 546.955,117	2.92	470	346.246,579 546.955,117	471	346.249,273 546.957,572	3.645	471	346.249,273 546.957,572	472	346.249,376 546.957,673	0.144
472	346.249,376 546.957,673	473	346.258,221 546.966,991	12.848	473	346.258,221 546.966,991	474	346.258,319 546.967,101	0.147	474	346.258,319 546.967,101	475	346.258,789 546.967,676	0.743
475	346.258,789 546.967,676	476	346.269,457 546.980,714	16.846	476	346.269,457 546.980,714	477	346.274,436 546.985,611	6.984	477	346.274,436 546.985,611	478	346.278,045 546.988,313	4.508
478	346.278,045 546.988,313	479	346.283,434 546.990,567	5.841	479	346.283,434 546.990,567	480	346.283,675 546.990,688	0.27	480	346.283,675 546.990,688	481	346.290,98 546.994,978	8.472
481	346.290,98 546.994,978	482	346.295,769 546.997,223	5.289	482	346.295,769 546.997,223	483	346.296,052 546.997,385	0.326	483	346.296,052 546.997,385	484	346.301,925 547.001,42	7.126
484	346.301,925 547.001,42	485	346.302,192 547.001,639	0.345	485	346.302,192 547.001,639	486	346.304,992 547.004,379	3.918	486	346.304,992 547.004,379	487	346.305,072 547.004,462	0.115
487	346.305,072 547.004,462	488	346.309,924 547.009,786	7.203	488	346.309,924 547.009,786	489	346.310,003 547.009,878	0.121	489	346.310,003 547.009,878	490	346.312,314 547.012,747	3.684
490	346.312,314 547.012,747	491	346.314,366 547.014,122	2.47	491	346.314,366 547.014,122	492	346.315,591 547.014,583	1.309	492	346.315,591 547.014,583	493	346.318,022 547.015,497	2.597
493	346.318,022 547.015,497	494	346.321,884 547.015,592	3.863	494	346.321,884 547.015,592	495	346.325,054 547.015,238	3.19	495	346.325,054 547.015,238	496	346.328,105 547.013,746	3.396
496	346.328,105 547.013,746	497	346.329,981 547.010,832	3.466	497	346.329,981 547.010,832	498	346.330,588 547.008,724	2.194	498	346.330,588 547.008,724	499	346.333,391 547.012,924	5.049
499	346.333,391 547.012,924	500	346.331,167 547.016,38	4.11	500	346.331,167 547.016,38	501	346.330,944 547.016,666	0.363	501	346.330,944 547.016,666	502	346.330,673 547.016,907	0.363
502	346.330,673 547.016,907	503	346.330,363 547.017,095	0.363	503	346.330,363 547.017,095	504	346.326,499 547.018,984	4.301	504	346.326,499 547.018,984	505	346.326,179 547.019,108	0.343
505	346.326,179 547.019,108	506	346.325,843 547.019,175	0.343	506	346.325,843 547.019,175	507	346.322,193 547.019,583	3.673	507	346.322,193 547.019,583	508	346.321,921 547.019,594	0.272
508	346.321,921 547.019,594	509	346.317,585 547.019,487	4.337	509	346.317,585 547.019,487	510	346.317,252 547.019,451	0.335	510	346.317,252 547.019,451	511	346.316,93 547.019,36	0.335
511	346.316,93 547.019,36	512	346.312,742 547.017,785	4.474	512	346.312,742 547.017,785	513	346.312,332 547.017,574	0.461	513	346.312,332 547.017,574	514	346.309,834 547.015,9	3.007

Punct început	X / Y	Punct sfârșit	X / Y	Lungime segment	Punct început	X / Y	Punct sfârșit	X / Y	Lungime segment	Punct început	X / Y	Punct sfârșit	X / Y	Lungime segment
514	346.309,834 547.015,9	515	346.309,597 547.015,714	0.301	515	346.309,597 547.015,714	516	346.309,39 547.015,493	0.303	516	346.309,39 547.015,493	517	346.306,926 547.012,435	3.927
517	346.306,926 547.012,435	518	346.302,154 547.007,198	7.085	518	346.302,154 547.007,198	519	346.299,518 547.004,619	3.688	519	346.299,518 547.004,619	520	346.293,922 547.000,775	6.789
520	346.293,922 547.000,775	521	346.289,198 546.998,56	5.218	521	346.289,198 546.998,56	522	346.289,034 546.998,474	0.185	522	346.289,034 546.998,474	523	346.281,766 546.994,205	8.429
523	346.281,766 546.994,205	524	346.276,273 546.991,908	5.954	524	346.276,273 546.991,908	525	346.275,846 546.991,664	0.492	525	346.275,846 546.991,664	526	346.271,931 546.988,732	4.891
526	346.271,931 546.988,732	527	346.271,728 546.988,557	0.268	527	346.271,728 546.988,557	528	346.266,575 546.983,491	7.226	528	346.266,575 546.983,491	529	346.266,429 546.983,331	0.217
529	346.266,429 546.983,331	530	346.255,27 546.969,691	17.62 3	530	346.255,27 546.969,691	531	346.255,019 546.969,427	0.364	531	346.255,019 546.969,427	532	346.246,525 546.960,48	12.33 7
532	346.246,525 546.960,48	533	346.241,853 546.956,221	6.322	533	346.241,853 546.956,221	534	346.237,446 546.953,408	5.228	534	346.237,446 546.953,408	535	346.235,824 546.952,748	1.751
535	346.235,824 546.952,748	536	346.233,922 546.952,364	1.94	536	346.233,922 546.952,364	537	346.232,163 546.952,297	1.76	537	346.232,163 546.952,297	538	346.229,421 546.953,159	2.874
538	346.229,421 546.953,159	539	346.227,057 546.954,15	2.563	539	346.227,057 546.954,15	540	346.224,542 546.955,82	3.019	540	346.224,542 546.955,82	541	346.222,201 546.957,766	3.044
541	346.222,201 546.957,766	542	346.219,664 546.960,433	3.681	542	346.219,664 546.960,433	543	346.218,265 546.963,162	3.067	543	346.218,265 546.963,162	544	346.216,404 546.967,536	4.753
544	346.216,404 546.967,536	545	346.214,203 546.975,766	8.519	545	346.214,203 546.975,766	546	346.213,278 546.981,404	5.713	546	346.213,278 546.981,404	547	346.212,941 546.985,193	3.804
547	346.212,941 546.985,193	548	346.212,825 546.986,501	1.313	548	346.212,825 546.986,501	549	346.212,783 546.988,886	2.385	549	346.212,783 546.988,886	550	346.212,747 546.990,993	2.107
550	346.212,747 546.990,993	551	346.212,825 546.991,455	0.469	551	346.212,825 546.991,455	552	346.213,398 546.994,85	3.443	552	346.213,398 546.994,85	553	346.214,562 547.000,914	6.175
553	346.214,562 547.000,914	554	346.216,028 547.006,574	5.847	554	346.216,028 547.006,574	555	346.216,06 547.006,724	0.153	555	346.216,06 547.006,724	556	346.216,597 547.009,729	3.053
556	346.216,597 547.009,729	557	346.216,628 547.010,112	0.384	557	346.216,628 547.010,112	558	346.216,585 547.012,903	2.791	558	346.216,585 547.012,903	559	346.216,579 547.013,031	0.128
559	346.216,579 547.013,031	560	346.215,153 547.030,934	17.96	560	346.215,153 547.030,934	561	346.215,124 547.031,146	0.214	561	346.215,124 547.031,146	562	346.213,845 547.037,911	6.885
562	346.213,845 547.037,911	563	346.213,841 547.037,934	0.023	563	346.213,841 547.037,934	564	346.211,854 547.047,802	10.06 6	564	346.211,854 547.047,802	565	346.211,834 547.047,888	0.088
565	346.211,834 547.047,888	566	346.211,373 547.049,746	1.914	566	346.211,373 547.049,746	567	346.209,111 547.058,865	9.395	567	346.209,111 547.058,865	568	346.209,093 547.058,935	0.072
568	346.209,093 547.058,935	569	346.209,365 547.061,616	2.695	569	346.209,365 547.061,616	570	346.207,877 547.068,055	6.609	570	346.207,877 547.068,055	571	346.205,807 547.071,914	4.379
571	346.205,807 547.071,914	572	346.201,867 547.082,979	11.74 6	572	346.201,867 547.082,979	573	346.198,82 547.093,291	10.75 3	573	346.198,82 547.093,291	574	346.191,445 547.099,322	9.527
574	346.191,445 547.099,322	575	346.190,899 547.102,557	3.281	575	346.190,899 547.102,557	576	346.190,824 547.103,841	1.286	576	346.190,824 547.103,841	577	346.190,675 547.106,38	2.543
577	346.190,675 547.106,38	578	346.190,953 547.120,925	14.54 8	578	346.190,953 547.120,925	579	346.191,176 547.125,317	4.398	579	346.191,176 547.125,317	580	346.192,031 547.142,131	16.83 6
580	346.192,031 547.142,131	581	346.192,032 547.142,148	0.017	581	346.192,032 547.142,148	582	346.192,521 547.153,758	11.62	582	346.192,521 547.153,758	583	346.192,614 547.155,983	2.227
583	346.192,614 547.155,983	584	346.192,615 547.155,992	0.009	584	346.192,615 547.155,992	585	346.193,179 547.164,975	9.001	585	346.193,179 547.164,975	586	346.193,111 547.169,222	4.248
586	346.193,111 547.169,222	587	346.193,105 547.169,471	0.249	587	346.193,105 547.169,471	588	346.193,251 547.172,569	3.101	588	346.193,251 547.172,569	589	346.192,341 547.176,51	4.045
589	346.192,341 547.176,51	590	346.190,918 547.180,155	3.913	590	346.190,918 547.180,155	591	346.187,019 547.185,101	6.298	591	346.187,019 547.185,101	592	346.184,804 547.186,737	2.754
592	346.184,804 547.186,737	593	346.184,587 547.186,95	0.304	593	346.184,587 547.186,95	594	346.178,479 547.192,087	7.981	594	346.178,479 547.192,087	595	346.178,354 547.192,184	0.158
595	346.178,354 547.192,184	596	346.175,893 547.193,942	3.024	596	346.175,893 547.193,942	597	346.173,704 547.196,271	3.196	597	346.173,704 547.196,271	598	346.171,563 547.199,19	3.62
598	346.171,563 547.199,19	599	346.167,213 547.205,122	7.356	599	346.167,213 547.205,122	600	346.162,72 547.212,455	8.6	600	346.162,72 547.212,455	601	346.158,932 547.219,062	7.616
601	346.158,932 547.219,062	602	346.155,706 547.226,771	8.357	602	346.155,706 547.226,771	603	346.154,813 547.229,533	2.903	603	346.154,813 547.229,533	604	346.154,558 547.230,619	1.116
604	346.154,558 547.230,619	605	346.153,749 547.234,076	3.55	605	346.153,749 547.234,076	606	346.153,21 547.240,412	6.359	606	346.153,21 547.240,412	607	346.153,281 547.257,665	17.25 3
607	346.153,281 547.257,665	608	346.153,541 547.262,575	4.917	608	346.153,541 547.262,575	609	346.153,667 547.264,955	2.383	609	346.153,667 547.264,955	610	346.153,664 547.265,211	0.256
610	346.153,664 547.265,211	611	346.153,427 547.268,362	3.16	611	346.153,427 547.268,362	612	346.153,351 547.268,775	0.42	612	346.153,351 547.268,775	613	346.152,553 547.271,494	2.834

Punct început	X / Y	Punct sfârșit	X / Y	Lungime segment	Punct început	X / Y	Punct sfârșit	X / Y	Lungime segment	Punct început	X / Y	Punct sfârșit	X / Y	Lungime segment
613	346.152,553 547.271,494	614	346.152,327 547.271,995	0.55	614	346.152,327 547.271,995	615	346.151,27 547.273,678	1.987	615	346.151,27 547.273,678	616	346.151,081 547.273,931	0.316
616	346.151,081 547.273,931	617	346.149,722 547.275,485	2.064	617	346.149,722 547.275,485	618	346.149,414 547.275,77	0.42	618	346.149,414 547.275,77	619	346.149,053 547.275,985	0.42
619	346.149,053 547.275,985	620	346.147,413 547.276,74	1.805	620	346.147,413 547.276,74	621	346.147,024 547.276,873	0.411	621	346.147,024 547.276,873	622	346.145,427 547.277,24	1.639
622	346.145,427 547.277,24	623	346.145,002 547.277,29	0.428	623	346.145,002 547.277,29	624	346.143,103 547.277,312	1.899	624	346.143,103 547.277,312	625	346.143,009 547.277,311	0.094
625	346.143,009 547.277,311	626	346.141,175 547.277,246	1.835	626	346.141,175 547.277,246	627	346.140,853 547.277,209	0.324	627	346.140,853 547.277,209	628	346.138,803 547.276,798	2.091
628	346.138,803 547.276,798	629	346.138,384 547.276,665	0.44	629	346.138,384 547.276,665	630	346.132,709 547.274,147	6.209	630	346.132,709 547.274,147	631	346.132,362 547.273,95	0.399
631	346.132,362 547.273,95	632	346.126,274 547.269,626	7.467	632	346.126,274 547.269,626	633	346.126,03 547.269,422	0.318	633	346.126,03 547.269,422	634	346.120,915 547.264,393	7.173
634	346.120,915 547.264,393	635	346.109,868 547.254,785	14.64 1	635	346.109,868 547.254,785	636	346.109,855 547.254,773	0.018	636	346.109,855 547.254,773	637	346.102,267 547.248,054	10.13 5
637	346.102,267 547.248,054	638	346.101,915 547.247,646	0.539	638	346.101,915 547.247,646	639	346.100,386 547.245,29	2.809	639	346.100,386 547.245,29	640	346.098,265 547.242,021	3.897
640	346.098,265 547.242,021	641	346.098,035 547.241,53	0.542	641	346.098,035 547.241,53	642	346.097,133 547.238,654	3.014	642	346.097,133 547.238,654	643	346.097,042 547.238,098	0.563
643	346.097,042 547.238,098	644	346.096,958 547.234,191	3.908	644	346.096,958 547.234,191	645	346.096,959 547.234,101	0.09	645	346.096,959 547.234,101	646	346.097,246 547.221,998	12.10 6
646	346.097,246 547.221,998	647	346.097,264 547.221,775	0.224	647	346.097,264 547.221,775	648	346.097,475 547.220,227	1.562	648	346.097,475 547.220,227	649	346.098,148 547.215,3	4.973
649	346.098,148 547.215,3	650	346.098,241 547.214,914	0.397	650	346.098,241 547.214,914	651	346.099,815 547.210,389	4.791	651	346.099,815 547.210,389	652	346.100,772 547.204,132	6.33
652	346.100,772 547.204,132	653	346.100,526 547.199,554	4.585	653	346.100,526 547.199,554	654	346.100,052 547.195,97	3.615	654	346.100,052 547.195,97	655	346.099,678 547.193,147	2.848
655	346.099,678 547.193,147	656	346.099,057 547.188,436	4.752	656	346.099,057 547.188,436	657	346.098,29 547.182,606	5.88	657	346.098,29 547.182,606	658	346.096,929 547.176,774	5.989
658	346.096,929 547.176,774	659	346.095,02 547.172,428	4.747	659	346.095,02 547.172,428	660	346.093,108 547.170,295	2.865	660	346.093,108 547.170,295	661	346.090,711 547.168,356	3.083
661	346.090,711 547.168,356	662	346.085,839 547.165,023	5.903	662	346.085,839 547.165,023	663	346.081,456 547.162,375	5.121	663	346.081,456 547.162,375	664	346.066,892 547.155,937	15.92 4
664	346.066,892 547.155,937	665	346.065,643 547.155,385	1.366	665	346.065,643 547.155,385	666	346.065,388 547.155,249	0.289	666	346.065,388 547.155,249	667	346.058,461 547.150,896	8.181
667	346.058,461 547.150,896	668	346.058,332 547.150,807	0.157	668	346.058,332 547.150,807	669	346.053,941 547.147,541	5.472	669	346.053,941 547.147,541	670	346.053,655 547.147,282	0.386
670	346.053,655 547.147,282	671	346.053,424 547.146,973	0.386	671	346.053,424 547.146,973	672	346.051,311 547.143,488	4.076	672	346.051,311 547.143,488	673	346.051,209 547.143,297	0.217
673	346.051,209 547.143,297	674	346.048,796 547.138,128	5.704	674	346.048,796 547.138,128	675	346.048,676 547.137,797	0.352	675	346.048,676 547.137,797	676	346.048,615 547.137,45	0.352
676	346.048,615 547.137,45	677	346.047,849 547.128,372	9.11	677	346.047,849 547.128,372	678	346.047,843 547.128,277	0.095	678	346.047,843 547.128,277	679	346.047,462 547.117,898	10.38 6
679	346.047,462 547.117,898	680	346.045,582 547.110,479	7.653	680	346.045,582 547.110,479	681	346.042,352 547.103,606	7.594	681	346.042,352 547.103,606	682	346.036,722 547.093,951	11.17 7
682	346.036,722 547.093,951	683	346.034,036 547.089,419	5.268	683	346.034,036 547.089,419	684	346.029,926 547.084,645	6.299	684	346.029,926 547.084,645	685	346.027,976 547.082,554	2.859
685	346.027,976 547.082,554	686	346.025,802 547.081,722	2.328	686	346.025,802 547.081,722	687	346.024,054 547.081,693	1.748	687	346.024,054 547.081,693	688	346.021,643 547.082,899	2.696
688	346.021,643 547.082,899	689	346.019,539 547.084,862	2.878	689	346.019,539 547.084,862	690	346.018,362 547.087,311	2.717	690	346.018,362 547.087,311	691	346.018,244 547.087,522	0.242
691	346.018,244 547.087,522	692	346.015,012 547.092,578	6.001	692	346.015,012 547.092,578	693	346.012,612 547.099,085	6.935	693	346.012,612 547.099,085	694	346.010,941 547.108,112	9.18
694	346.010,941 547.108,112	695	346.010,349 547.113,861	5.779	695	346.010,349 547.113,861	696	346.010,308 547.114,111	0.253	696	346.010,308 547.114,111	697	346.008,975 547.119,831	5.873
697	346.008,975 547.119,831	698	346.008,972 547.119,845	0.014	698	346.008,972 547.119,845	699	346.007,673 547.125,248	5.557	699	346.007,673 547.125,248	700	346.007,431 547.130,567	5.325
700	346.007,431 547.130,567	701	346.008,385 547.137,237	6.738	701	346.008,385 547.137,237	702	346.011,396 547.147,274	10.47 9	702	346.011,396 547.147,274	703	346.012,935 547.150,704	3.759
703	346.012,935 547.150,704	704	346.016,334 547.156,846	7.02	704	346.016,334 547.156,846	705	346.022,142 547.165,452	10.38 2	705	346.022,142 547.165,452	706	346.025,958 547.170,586	6.397
706	346.025,958 547.170,586	707	346.026,04 547.170,706	0.145	707	346.026,04 547.170,706	708	346.031,695 547.179,598	10.53 8	708	346.031,695 547.179,598	709	346.031,896 547.180,013	0.461
709	346.031,896 547.180,013	710	346.033,666 547.185,084	5.371	710	346.033,666 547.185,084	711	346.033,742 547.185,37	0.296	711	346.033,742 547.185,37	712	346.034,411 547.188,888	3.581

Punct început	X / Y	Punct sfârșit	X / Y	Lungime segment	Punct început	X / Y	Punct sfârșit	X / Y	Lungime segment	Punct început	X / Y	Punct sfârșit	X / Y	Lungime segment
712	346.034,411 547.188,888	713	346.034,44 547.189,416	0.529	713	346.034,44 547.189,416	714	346.034,054 547.194,414	5.013	714	346.034,054 547.194,414	715	346.034,001 547.194,742	0.332
715	346.034,001 547.194,742	716	346.032,412 547.201,139	6.591	716	346.032,412 547.201,139	717	346.032,372 547.201,279	0.146	717	346.032,372 547.201,279	718	346.030,386 547.207,35	6.388
718	346.030,386 547.207,35	719	346.030,33 547.207,5	0.16	719	346.030,33 547.207,5	720	346.027,174 547.215,047	8.18	720	346.027,174 547.215,047	721	346.027,08 547.215,241	0.216
721	346.027,08 547.215,241	722	346.024,418 547.220,072	5.516	722	346.024,418 547.220,072	723	346.024,251 547.220,326	0.304	723	346.024,251 547.220,326	724	346.021,781 547.223,537	4.051
724	346.021,781 547.223,537	725	346.021,398 547.223,916	0.539	725	346.021,398 547.223,916	726	346.020,046 547.224,933	1.692	726	346.020,046 547.224,933	727	346.019,201 547.225,568	1.057
727	346.019,201 547.225,568	728	346.018,898 547.225,757	0.357	728	346.018,898 547.225,757	729	346.018,566 547.225,888	0.357	729	346.018,566 547.225,888	730	346.015,054 547.226,925	3.662
730	346.015,054 547.226,925	731	346.014,74 547.226,991	0.321	731	346.014,74 547.226,991	732	346.014,419 547.227,006	0.321	732	346.014,419 547.227,006	733	346.007,989 547.226,786	6.434
733	346.007,989 547.226,786	734	346.007,754 547.226,763	0.236	734	346.007,754 547.226,763	735	345.999,271 547.225,458	8.583	735	345.999,271 547.225,458	736	345.992,295 547.225,909	6.991
736	345.992,295 547.225,909	737	345.985,682 547.227,463	6.793	737	345.985,682 547.227,463	738	345.979,345 547.229,728	6.73	738	345.979,345 547.229,728	739	345.972,969 547.233,137	7.23
739	345.972,969 547.233,137	740	345.966,935 547.236,666	6.99	740	345.966,935 547.236,666	741	345.964,664 547.238,68	3.035	741	345.964,664 547.238,68	742	345.960,082 547.243,496	6.647
742	345.960,082 547.243,496	743	345.960,063 547.243,516	0.028	743	345.960,063 547.243,516	744	345.957,272 547.246,37	3.992	744	345.957,272 547.246,37	745	345.955,745 547.248,113	2.317
745	345.955,745 547.248,113	746	345.952,207 547.252,154	5.371	746	345.952,207 547.252,154	747	345.947,617 547.258,813	8.088	747	345.947,617 547.258,813	748	345.947,563 547.258,888	0.092
748	345.947,563 547.258,888	749	345.941,123 547.267,36	10.64 2	749	345.941,123 547.267,36	750	345.935,317 547.276,189	10.56 7	750	345.935,317 547.276,189	751	345.926,165 547.292,697	18.87 5
751	345.926,165 547.292,697	752	345.926,044 547.292,888	0.226	752	345.926,044 547.292,888	753	345.922,094 547.298,427	6.803	753	345.922,094 547.298,427	754	345.921,894 547.298,666	0.312
754	345.921,894 547.298,666	755	345.921,058 547.299,519	1.194	755	345.921,058 547.299,519	756	345.917,818 547.302,823	4.628	756	345.917,818 547.302,823	757	345.917,722 547.302,914	0.132
757	345.917,722 547.302,914	758	345.913,88 547.306,346	5.152	758	345.913,88 547.306,346	759	345.909,008 547.310,862	6.643	759	345.909,008 547.310,862	760	345.908,941 547.310,922	0.09
760	345.908,941 547.310,922	761	345.903,314 547.315,687	7.373	761	345.903,314 547.315,687	762	345.903,266 547.315,727	0.062	762	345.903,266 547.315,727	763	345.895,582 547.321,835	9.816
763	345.895,582 547.321,835	764	345.895,378 547.321,977	0.249	764	345.895,378 547.321,977	765	345.888,148 547.326,38	8.465	765	345.888,148 547.326,38	766	345.887,842 547.326,532	0.342
766	345.887,842 547.326,532	767	345.887,515 547.326,63	0.341	767	345.887,515 547.326,63	768	345.882,45 547.327,685	5.174	768	345.882,45 547.327,685	769	345.880,1 547.328,469	2.477
769	345.880,1 547.328,469	770	345.879,997 547.328,5	0.108	770	345.879,997 547.328,5	771	345.878,01 547.329,045	2.06	771	345.878,01 547.329,045	772	345.876,914 547.329,515	1.193
772	345.876,914 547.329,515	773	345.875,383 547.330,429	1.783	773	345.875,383 547.330,429	774	345.873,912 547.331,834	2.034	774	345.873,912 547.331,834	775	345.872,865 547.333,486	1.956
775	345.872,865 547.333,486	776	345.871,776 547.335,688	2.457	776	345.871,776 547.335,688	777	345.870,617 547.338,034	2.617	777	345.870,617 547.338,034	778	345.867,538 547.345,904	8.451
778	345.867,538 547.345,904	779	345.867,409 547.346,174	0.299	779	345.867,409 547.346,174	780	345.865,179 547.350,046	4.468	780	345.865,179 547.350,046	781	345.864,938 547.350,379	0.411
781	345.864,938 547.350,379	782	345.864,635 547.350,656	0.411	782	345.864,635 547.350,656	783	345.862,488 547.352,244	2.67	783	345.862,488 547.352,244	784	345.862,153 547.352,445	0.391
784	345.862,153 547.352,445	785	345.859,731 547.353,589	2.679	785	345.859,731 547.353,589	786	345.859,432 547.353,702	0.32	786	345.859,432 547.353,702	787	345.856,701 547.354,49	2.842
787	345.856,701 547.354,49	788	345.856,501 547.354,537	0.205	788	345.856,501 547.354,537	789	345.854,173 547.354,957	2.366	789	345.854,173 547.354,957	790	345.852,973 547.355,173	1.219
790	345.852,973 547.355,173	791	345.852,841 547.355,192	0.133	791	345.852,841 547.355,192	792	345.848,946 547.355,629	3.919	792	345.848,946 547.355,629	793	345.843,198 547.356,304	5.787
793	345.843,198 547.356,304	794	345.838,372 547.357,27	4.922	794	345.838,372 547.357,27	795	345.831,707 547.358,881	6.857	795	345.831,707 547.358,881	796	345.825,566 547.361,008	6.499
796	345.825,566 547.361,008	797	345.825,488 547.361,034	0.082	797	345.825,488 547.361,034	798	345.818,964 547.362,997	6.813	798	345.818,964 547.362,997	799	345.818,87 547.363,023	0.098
799	345.818,87 547.363,023	800	345.811,912 547.364,752	7.17	800	345.811,912 547.364,752	801	345.811,708 547.364,791	0.208	801	345.811,708 547.364,791	802	345.804,257 547.365,842	7.525
802	345.804,257 547.365,842	803	345.804,143 547.365,854	0.115	803	345.804,143 547.365,854	804	345.784,101 547.367,52	20.11 1	804	345.784,101 547.367,52	805	345.782,128 547.367,714	1.983
805	345.782,128 547.367,714	806	345.778,18 547.368,101	3.967	806	345.778,18 547.368,101	807	345.777,999 547.368,111	0.181	807	345.777,999 547.368,111	808	345.771,943 547.368,154	6.056
808	345.771,943 547.368,154	809	345.766,404 547.368,24	5.54	809	345.766,404 547.368,24	810	345.766,191 547.368,232	0.213	810	345.766,191 547.368,232	811	345.760,536 547.367,714	5.679

Punct început	X / Y	Punct sfârșit	X / Y	Lungime segment	Punct început	X / Y	Punct sfârșit	X / Y	Lungime segment	Punct început	X / Y	Punct sfârșit	X / Y	Lungime segment
811	345.760,536 547.367,714	812	345.760,282 547.367,674	0.257	812	345.760,282 547.367,674	813	345.755,361 547.366,574	5.042	813	345.755,361 547.366,574	814	345.755,248 547.366,545	0.117
814	345.755,248 547.366,545	815	345.749,585 547.364,925	5.89	815	345.749,585 547.364,925	816	345.749,496 547.364,898	0.093	816	345.749,496 547.364,898	817	345.744,744 547.363,298	5.014
817	345.744,744 547.363,298	818	345.739,785 547.362,286	5.061	818	345.739,785 547.362,286	819	345.732,7 547.361,871	7.097	819	345.732,7 547.361,871	820	345.726,164 547.362,244	6.547
820	345.726,164 547.362,244	821	345.716,202 547.364,152	10.14 3	821	345.716,202 547.364,152	822	345.712,028 547.365,336	4.339	822	345.712,028 547.365,336	823	345.711,011 547.365,913	1.169
823	345.711,011 547.365,913	824	345.708,213 547.367,499	3.216	824	345.708,213 547.367,499	825	345.706,68 547.369,22	2.305	825	345.706,68 547.369,22	826	345.706,258 547.369,693	0.634
826	345.706,258 547.369,693	827	345.705,023 547.372,445	3.016	827	345.705,023 547.372,445	828	345.704,454 547.374,908	2.528	828	345.704,454 547.374,908	829	345.704,631 547.377,399	2.497
829	345.704,631 547.377,399	830	345.705,125 547.379,637	2.292	830	345.705,125 547.379,637	831	345.705,285 547.380,364	0.744	831	345.705,285 547.380,364	832	345.706,371 547.382,797	2.664
832	345.706,371 547.382,797	833	345.707,842 547.385,121	2.75	833	345.707,842 547.385,121	834	345.710,115 547.387,642	3.394	834	345.710,115 547.387,642	835	345.718,325 547.392,87	9.733
835	345.718,325 547.392,87	836	345.718,431 547.392,942	0.128	836	345.718,431 547.392,942	837	345.723,481 547.396,633	6.255	837	345.723,481 547.396,633	838	345.723,796 547.396,919	0.425
838	345.723,796 547.396,919	839	345.724,45 547.397,655	0.985	839	345.724,45 547.397,655	840	345.724,692 547.397,993	0.416	840	345.724,692 547.397,993	841	345.726,132 547.400,516	2.905
841	345.726,132 547.400,516	842	345.726,288 547.400,863	0.38	842	345.726,288 547.400,863	843	345.726,376 547.401,234	0.381	843	345.726,376 547.401,234	844	345.726,549 547.402,485	1.263
844	345.726,549 547.402,485	845	345.726,565 547.402,67	0.186	845	345.726,565 547.402,67	846	345.726,673 547.405,087	2.419	846	345.726,673 547.405,087	847	345.726,649 547.405,5	0.414
847	345.726,649 547.405,5	848	345.726,411 547.406,946	1.465	848	345.726,411 547.406,946	849	345.726,316 547.407,308	0.374	849	345.726,316 547.407,308	850	345.726,156 547.407,646	0.374
850	345.726,156 547.407,646	851	345.725,935 547.407,948	0.374	851	345.725,935 547.407,948	852	345.724,409 547.409,67	2.301	852	345.724,409 547.409,67	853	345.724,364 547.409,72	0.067
853	345.724,364 547.409,72	854	345.721,273 547.412,983	4.495	854	345.721,273 547.412,983	855	345.721,107 547.413,139	0.228	855	345.721,107 547.413,139	856	345.713,97 547.419,136	9.322
856	345.713,97 547.419,136	857	345.709,611 547.423,097	5.89	857	345.709,611 547.423,097	858	345.703,298 547.430,643	9.839	858	345.703,298 547.430,643	859	345.684,056 547.455,158	31.16 5
859	345.684,056 547.455,158	860	345.680,064 547.460,671	6.807	860	345.680,064 547.460,671	861	345.675,197 547.467,392	8.298	861	345.675,197 547.467,392	862	345.670,287 547.474,435	8.586
862	345.670,287 547.474,435	863	345.670,271 547.474,458	0.028	863	345.670,271 547.474,458	864	345.668,421 547.477,035	3.172	864	345.668,421 547.477,035	865	345.667,12 547.479,411	2.709
865	345.667,12 547.479,411	866	345.667,057 547.479,517	0.123	866	345.667,057 547.479,517	867	345.664,81 547.483,078	4.211	867	345.664,81 547.483,078	868	345.663,076 547.486,356	3.708
868	345.663,076 547.486,356	869	345.663,029 547.486,439	0.095	869	345.663,029 547.486,439	870	345.659,744 547.491,992	6.452	870	345.659,744 547.491,992	871	345.659,128 547.493,386	1.524
871	345.659,128 547.493,386	872	345.656,854 547.498,532	5.626	872	345.656,854 547.498,532	873	345.655,739 547.501,413	3.089	873	345.655,739 547.501,413	874	345.653,724 547.506,794	5.746
874	345.653,724 547.506,794	875	345.652,996 547.509,087	2.406	875	345.652,996 547.509,087	876	345.651,229 547.515,44	6.594	876	345.651,229 547.515,44	877	345.650,019 547.522,397	7.061
877	345.650,019 547.522,397	878	345.649,638 547.526,498	4.119	878	345.649,638 547.526,498	879	345.649,409 547.529,192	2.704	879	345.649,409 547.529,192	880	345.649,387 547.539,495	10.30 3
880	345.649,387 547.539,495	881	345.649,551 547.544,066	4.574	881	345.649,551 547.544,066	882	345.650,088 547.547,004	2.987	882	345.650,088 547.547,004	883	345.650,099 547.547,07	0.067
883	345.650,099 547.547,07	884	345.651,597 547.557,172	10.21 2	884	345.651,597 547.557,172	885	345.652,058 547.559,106	1.988	885	345.652,058 547.559,106	886	345.655,981 547.565,423	7.436
886	345.655,981 547.565,423	887	345.660,581 547.574,044	9.771	887	345.660,581 547.574,044	888	345.665,36 547.584,126	11.15 7	888	345.665,36 547.584,126	889	345.663,469 547.593,169	9.239
889	345.663,469 547.593,169	890	345.663,614 547.593,584	0.44	890	345.663,614 547.593,584	891	345.665,287 547.598,398	5.096	891	345.665,287 547.598,398	892	345.668,804 547.607,414	9.678
892	345.668,804 547.607,414	893	345.675,0 547.626,928	20.47 4	893	345.675,0 547.626,928	894	345.676,141 547.629,874	3.159	894	345.676,141 547.629,874	895	345.677,375 547.633,059	3.416
895	345.677,375 547.633,059	896	345.677,378 547.633,068	0.009	896	345.677,378 547.633,068	897	345.682,213 547.645,737	13.56	897	345.682,213 547.645,737	898	345.682,265 547.645,893	0.164
898	345.682,265 547.645,893	899	345.682,969 547.648,32	2.527	899	345.682,969 547.648,32	900	345.683,029 547.648,596	0.282	900	345.683,029 547.648,596	901	345.683,857 547.654,413	5.876
901	345.683,857 547.654,413	902	345.683,863 547.654,463	0.05	902	345.683,863 547.654,463	903	345.685,525 547.668,708	14.34 2	903	345.685,525 547.668,708	904	345.685,533 547.668,793	0.085
904	345.685,533 547.668,793	905	345.685,653 547.670,425	1.636	905	345.685,653 547.670,425	906	345.685,835 547.672,893	2.475	906	345.685,835 547.672,893	907	345.685,84 547.672,991	0.098
907	345.685,84 547.672,991	908	345.685,948 547.677,351	4.361	908	345.685,948 547.677,351	909	345.685,925 547.677,706	0.356	909	345.685,925 547.677,706	910	345.685,407 547.681,052	3.386

Punct început	X / Y	Punct sfârșit	X / Y	Lungime segment	Punct început	X / Y	Punct sfârșit	X / Y	Lungime segment	Punct început	X / Y	Punct sfârșit	X / Y	Lungime segment
910	345.685,407 547.681,052	911	345.685,345 547.681,325	0.28	911	345.685,345 547.681,325	912	345.684,385 547.684,491	3.308	912	345.684,385 547.684,491	913	345.684,194 547.684,927	0.476
913	345.684,194 547.684,927	914	345.680,925 547.690,469	6.434	914	345.680,925 547.690,469	915	345.680,858 547.690,575	0.125	915	345.680,858 547.690,575	916	345.678,153 547.694,568	4.823
916	345.678,153 547.694,568	917	345.678,11 547.694,629	0.075	917	345.678,11 547.694,629	918	345.674,63 547.699,379	5.888	918	345.674,63 547.699,379	919	345.674,29 547.699,738	0.494
919	345.674,29 547.699,738	920	345.671,064 547.702,403	4.184	920	345.671,064 547.702,403	921	345.671,003 547.702,451	0.078	921	345.671,003 547.702,451	922	345.657,837 547.712,487	16.55 5
922	345.657,837 547.712,487	923	345.657,584 547.712,652	0.302	923	345.657,584 547.712,652	924	345.647,828 547.717,983	11.11 8	924	345.647,828 547.717,983	925	345.647,628 547.718,078	0.221
925	345.647,628 547.718,078	926	345.635,909 547.722,885	12.66 7	926	345.635,909 547.722,885	927	345.635,777 547.722,934	0.141	927	345.635,777 547.722,934	928	345.629,206 547.725,101	6.919
928	345.629,206 547.725,101	929	345.628,942 547.725,169	0.273	929	345.628,942 547.725,169	930	345.625,679 547.725,77	3.318	930	345.625,679 547.725,77	931	345.625,583 547.725,785	0.097
931	345.625,583 547.725,785	932	345.620,935 547.726,411	4.69	932	345.620,935 547.726,411	933	345.620,721 547.726,428	0.215	933	345.620,721 547.726,428	934	345.615,843 547.726,558	4.88
934	345.615,843 547.726,558	935	345.615,737 547.726,558	0.106	935	345.615,737 547.726,558	936	345.606,67 547.726,319	9.07	936	345.606,67 547.726,319	937	345.598,104 547.726,446	8.567
937	345.598,104 547.726,446	938	345.597,677 547.726,481	0.428	938	345.597,677 547.726,481	939	345.591,931 547.726,948	5.765	939	345.591,931 547.726,948	940	345.588,594 547.727,22	3.348
940	345.588,594 547.727,22	941	345.575,346 547.728,889	13.35 3	941	345.575,346 547.728,889	942	345.565,235 547.730,735	10.27 8	942	345.565,235 547.730,735	943	345.565,193 547.730,742	0.043
943	345.565,193 547.730,742	944	345.560,674 547.731,468	4.577	944	345.560,674 547.731,468	945	345.550,33 547.733,13	10.47 7	945	345.550,33 547.733,13	946	345.541,296 547.734,551	9.145
946	345.541,296 547.734,551	947	345.538,276 547.735,649	3.213	947	345.538,276 547.735,649	948	345.535,702 547.736,745	2.798	948	345.535,702 547.736,745	949	345.529,3 547.741,14	7.765
949	345.529,3 547.741,14	950	345.524,806 547.744,347	5.521	950	345.524,806 547.744,347	951	345.519,042 547.749,245	7.564	951	345.519,042 547.749,245	952	345.518,968 547.749,301	0.093
952	345.518,968 547.749,301	953	345.517,545 547.750,322	1.751	953	345.517,545 547.750,322	954	345.511,876 547.753,824	6.663	954	345.511,876 547.753,824	955	345.504,708 547.758,663	8.648
955	345.504,708 547.758,663	956	345.504,625 547.758,711	0.096	956	345.504,625 547.758,711	957	345.498,968 547.761,761	6.427	957	345.498,968 547.761,761	958	345.498,817 547.761,87	0.186
958	345.498,817 547.761,87	959	345.495,331 547.764,381	4.296	959	345.495,331 547.764,381	960	345.489,812 547.769,547	7.56	960	345.489,812 547.769,547	961	345.489,731 547.769,618	0.108
961	345.489,731 547.769,618	962	345.484,407 547.774,091	6.954	962	345.484,407 547.774,091	963	345.484,171 547.774,262	0.291	963	345.484,171 547.774,262	964	345.483,58 547.774,627	0.695
964	345.483,58 547.774,627	965	345.480,479 547.777,871	4.488	965	345.480,479 547.777,871	966	345.476,398 547.777,686	4.085	966	345.476,398 547.777,686	967	345.475,734 547.777,68	0.664
967	345.475,734 547.777,68	968	345.472,22 547.777,648	3.514	968	345.472,22 547.777,648	969	345.472,13 547.777,645	0.09	969	345.472,13 547.777,645	970	345.464,756 547.777,244	7.385
970	345.464,756 547.777,244	971	345.462,875 547.777,311	1.882	971	345.462,875 547.777,311	972	345.461,022 547.777,672	1.888	972	345.461,022 547.777,672	973	345.458,798 547.778,363	2.329
973	345.458,798 547.778,363	974	345.457,334 547.778,92	1.566	974	345.457,334 547.778,92	975	345.456,026 547.779,785	1.568	975	345.456,026 547.779,785	976	345.451,819 547.783,594	5.675
976	345.451,819 547.783,594	977	345.451,604 547.783,764	0.274	977	345.451,604 547.783,764	978	345.448,111 547.786,147	4.228	978	345.448,111 547.786,147	979	345.447,307 547.786,984	1.161
979	345.447,307 547.786,984	980	345.446,838 547.787,751	0.899	980	345.446,838 547.787,751	981	345.446,595 547.788,539	0.825	981	345.446,595 547.788,539	982	345.446,675 547.788,866	0.337
982	345.446,675 547.788,866	983	345.436,032 547.783,985	11.70 9	983	345.436,032 547.783,985	1	345.443,04 547.783,098	7.064					

** Lungimile segmentelor sunt determinate în planul de proiecție Stereo 70 și sunt rotunjite la 1 milimetru.

*** Distanța dintre puncte este formată din segmente cumulate ce sunt mai mici decât valoarea 1 milimetru.

**DATE DESPRE IMOBILUL NR. 3354**

Oficiul de Cadastru și Publicitate Imobiliară ALBA
Biroul de Cadastru și Publicitate Imobiliară Campeni

A. Partea I. Descrierea imobilului

Nr. CF vechi:1451(71856), 68
Nr. topografic: 354, 356, 357, 358, 359,
360, 375,353, 355

TEREN Extravilan

Adresa: Jud. Alba

Nr. Crt	Nr cadastral Nr. topografic	Suprafața* (mp)	Observații / Referințe
A1		150	Sector cadastral:32 Teren neimprejmuit; Parte din Cartea Funciara veche nr.1451(71856), 68 Sacatura, cu nr. topografic vechi 354, 356, 357, 358, 359, 360, 375,353, 355. Configuratia imobilului stabilita conform identificarii in teren si a masuratorilor efectuate nu corespunde cu situatia tehnica a imobilului din cartea funciara veche, conform ordinul ANCP nr. 600/2023.

B. Partea II. Proprietari și acte

Inscrieri privitoare la dreptul de proprietate și alte drepturi reale		Referințe
3354 / 25/03/2024		
Act Normativ nr. 7, din 13/03/1996 emis de PARLAMENT;		
B1	Intabulare, drept de PROPRIETATE, dobandit prin Lege, cota actuala 1/1, cota initiala 1/1 1) NEIDENTIFICAT NEIDENTIFICAT	A1
Act Administrativ nr. 1232, din 12/03/2024 emis de COMUNA VADU MOȚILOR;		
B2	Se noteaza posesia factica in favoarea lui Culda Dumitru- George 1) CULDA DUMITRU-GEORGE	A1

C. Partea III. SARCINI .

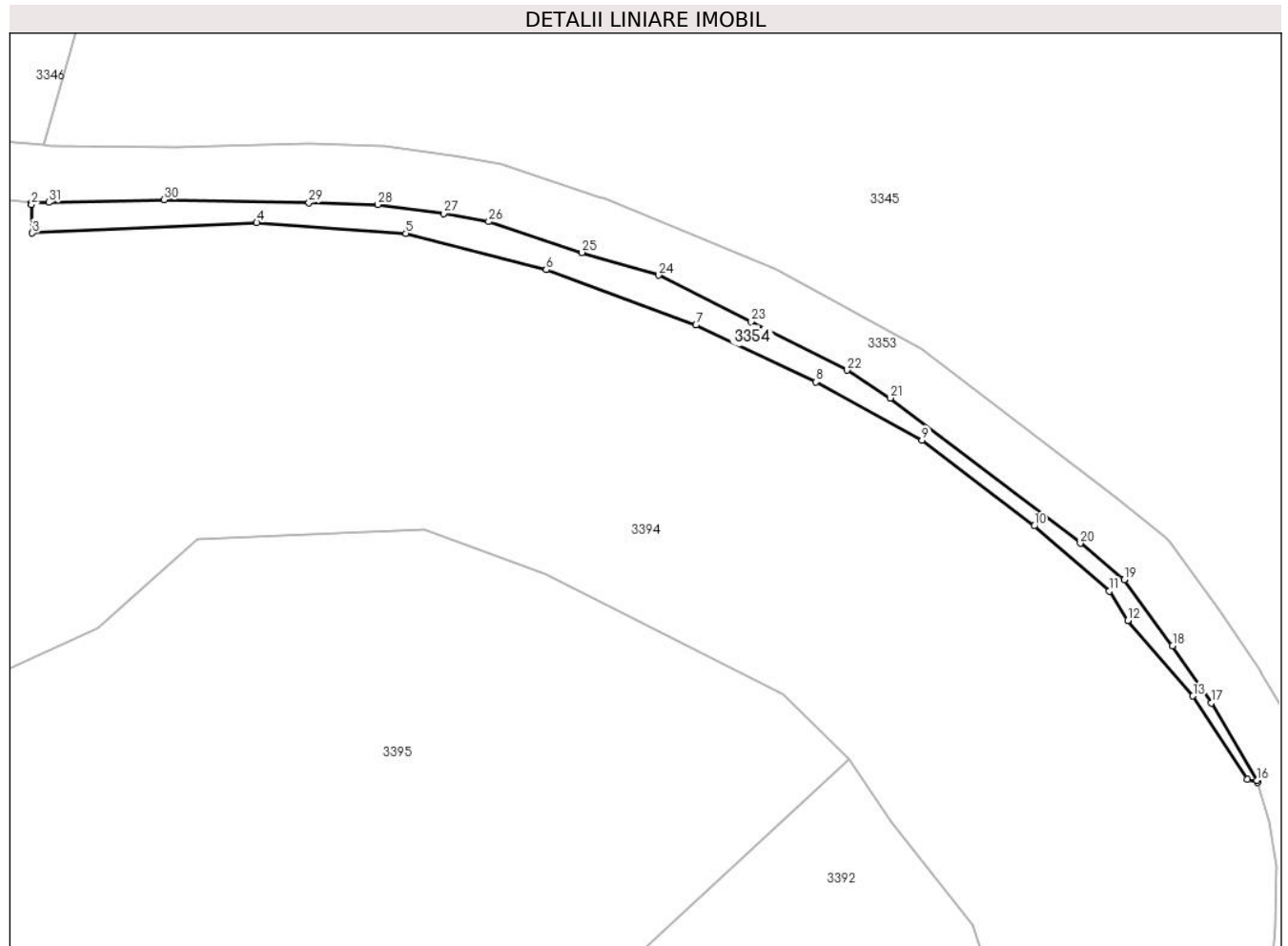
Inscrieri privind dezmembramintele dreptului de proprietate, drepturi reale de garanție și sarcini	Referințe
NU SUNT	

Anexa Nr. 1 La Partea I

Teren

Nr cadastral	Suprafața (mp)*	Observații / Referințe
	150	Parte din Cartea Funciara veche nr.1451(71856), 68 Sacatura, cu nr. topografic vechi 354, 356, 357, 358, 359, 360, 375,353, 355. Configuratia imobilului stabilita conform identificarii in teren si a masuratorilor efectuate nu corespunde cu situatia tehnica a imobilului din cartea funciara veche, conform ordinul ANCPi nr. 600/2023.

* Suprafața este determinată în planul de proiecție Stereo 70.



Date referitoare la teren

Crt	Categorie folosință	Intra vilan	Suprafața (mp)	Tarla	Parcelă	Nr. topo	Observații / Referințe
1	pasune	NU	150	-	-	-	

Lungime Segmente

1) Valorile lungimilor segmentelor sunt obținute din proiecție în plan.

Punct început	X / Y	Punct sfârșit	X / Y	Lungime segment (** (m)
1	345.596,829 547.722,536	2	345.596,809 547.722,433	0.105
3	345.596,857 547.720,481	4	345.612,222 547.721,19	15.381
5	345.622,416 547.720,458	6	345.632,022 547.717,97	9.923
7	345.642,263 547.714,202	8	345.650,467 547.710,321	9.076

Punct început	X / Y	Punct sfârșit	X / Y	Lungime segment (** (m)
2	345.596,809 547.722,433	3	345.596,857 547.720,481	1.953
4	345.612,222 547.721,19	5	345.622,416 547.720,458	10.22
6	345.632,022 547.717,97	7	345.642,263 547.714,202	10.912
8	345.650,467 547.710,321	9	345.657,718 547.706,339	8.272

Punct început	X / Y	Punct sfârșit	X / Y	Lungime segment (** (m)
9	345.657,718 547.706,339	10	345.665,39 547.700,48	9.653
11	345.670,531 547.696,034	12	345.671,808 547.694,029	2.377
13	345.676,249 547.688,857	14	345.679,971 547.683,161	6.804
15	345.680,671 547.682,955	16	345.680,627 547.683,101	0.152
17	345.677,511 547.688,383	18	345.674,862 547.692,294	4.724
19	345.671,551 547.696,813	20	345.668,547 547.699,294	3.896
21	345.655,533 547.709,214	22	345.652,606 547.711,115	3.49
23	345.646,007 547.714,419	24	345.639,701 547.717,6	7.063
25	345.634,457 547.719,157	26	345.628,083 547.721,26	6.712
27	345.625,001 547.721,827	28	345.620,507 547.722,433	4.535
29	345.615,79 547.722,558	30	345.605,877 547.722,761	9.915
31	345.597,988 547.722,579	1	345.596,829 547.722,536	1.16

Punct început	X / Y	Punct sfârșit	X / Y	Lungime segment (** (m)
10	345.665,39 547.700,48	11	345.670,531 547.696,034	6.797
12	345.671,808 547.694,029	13	345.676,249 547.688,857	6.817
14	345.679,971 547.683,161	15	345.680,671 547.682,955	0.73
16	345.680,627 547.683,101	17	345.677,511 547.688,383	6.133
18	345.674,862 547.692,294	19	345.671,551 547.696,813	5.602
20	345.668,547 547.699,294	21	345.655,533 547.709,214	16.364
22	345.652,606 547.711,115	23	345.646,007 547.714,419	7.38
24	345.639,701 547.717,6	25	345.634,457 547.719,157	5.47
26	345.628,083 547.721,26	27	345.625,001 547.721,827	3.134
28	345.620,507 547.722,433	29	345.615,79 547.722,558	4.719
30	345.605,877 547.722,761	31	345.597,988 547.722,579	7.891

** Lungimile segmentelor sunt determinate în planul de proiecție Stereo 70 și sunt rotunjite la 1 milimetru.

*** Distanța dintre puncte este formată din segmente cumulate ce sunt mai mici decât valoarea 1 milimetru.

**DATE DESPRE IMOBILUL NR. 3355**

Oficiul de Cadastru și Publicitate Imobiliară ALBA
Biroul de Cadastru și Publicitate Imobiliară Campeni

A. Partea I. Descrierea imobilului

Nr. CF vechi: 1451(71856), 68, 77
Nr. topografic: 354, 356, 357, 358, 359,
360, 375, 353, 355/1

TEREN Extravilan

Adresa: Jud. Alba

Nr. Crt	Nr cadastral Nr. topografic	Suprafața* (mp)	Observații / Referințe
A1		440	Sector cadastral: 32 Teren neimprejmuit; Parte din Cartea Funciara veche nr. 1451(71856), 68, 77 Sacatura, cu nr. topografic vechi 354, 356, 357, 358, 359, 360, 375, 353, 355/1. Configuratia imobilului stabilita conform identificarii in teren si a masuratorilor efectuate nu corespunde cu situatia tehnica a imobilului din cartea funciara veche, conform ordinul ANCP nr. 600/2023.

B. Partea II. Proprietari și acte

Inscrieri privitoare la dreptul de proprietate și alte drepturi reale		Referințe
3355 / 25/03/2024		
Act Normativ nr. 7, din 13/03/1996 emis de PARLAMENT;		
B1	Intabulare, drept de PROPRIETATE, dobandit prin Lege, cota actuala 1/1, cota initiala 1/1 1) NEIDENTIFICAT NEIDENTIFICAT	A1
Act Administrativ nr. 1233, din 12/03/2024 emis de COMUNA VADU MOȚILOR;		
B2	Se noteaza posesia factica in favoarea lui Gaița Nicolae-Ilarie și Gaița Letiția 1) GAIȚA LETIȚIA 2) GAIȚA NICOLAE -ILARIE	A1

C. Partea III. SARCINI .

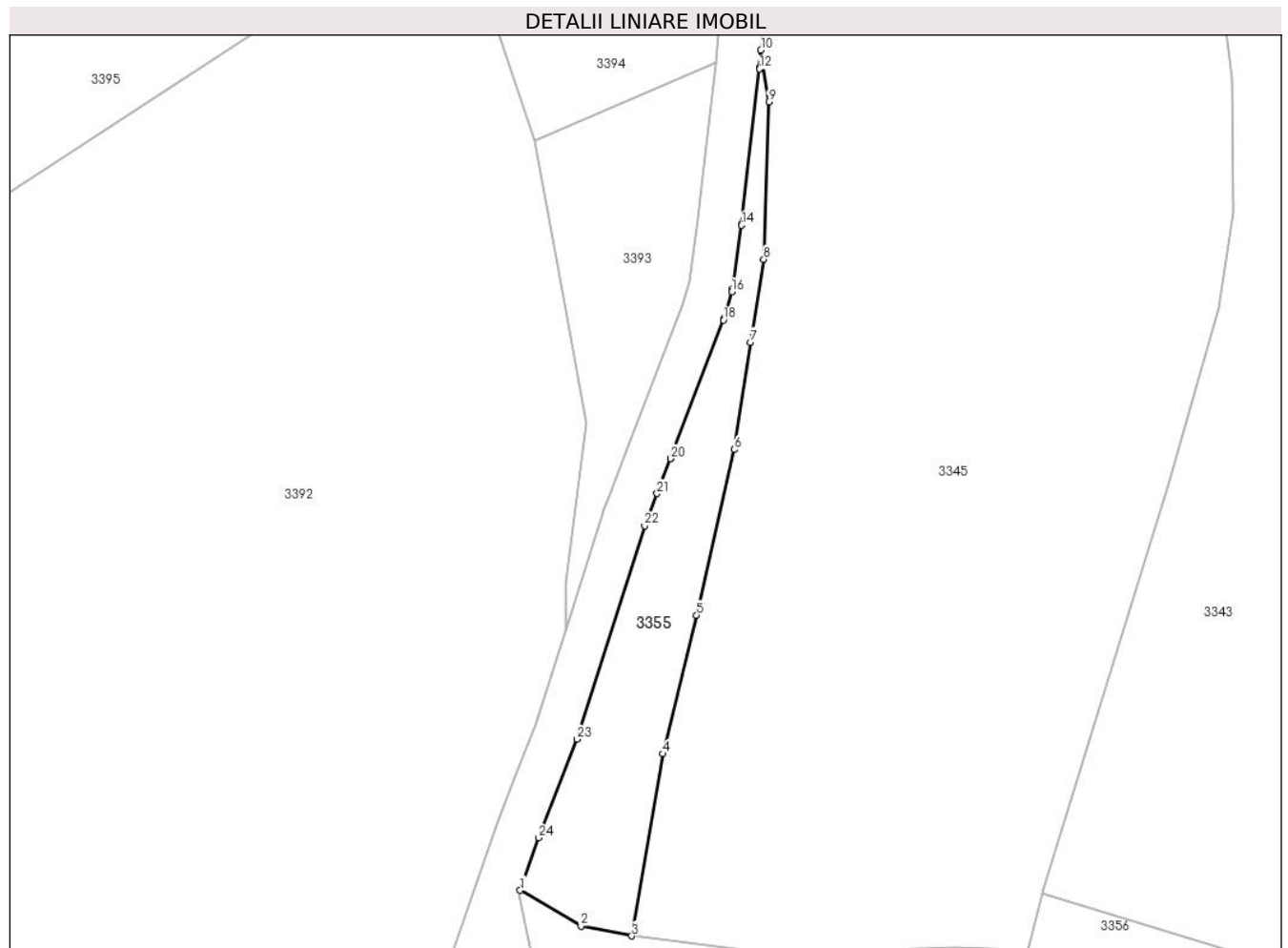
Inscrieri privind dezmembramintele dreptului de proprietate, drepturi reale de garanție și sarcini	Referințe
NU SUNT	

Anexa Nr. 1 La Partea I

Teren

Nr cadastral	Suprafața (mp)*	Observații / Referințe
	440	Parte din Cartea Funciara veche nr.1451(71856), 68, 77 Sacatura, cu nr. topografic vechi 354, 356, 357, 358, 359, 360, 375, 353, 355/1. Configuratia imobilului stabilita conform identificarii in teren si a masuratorilor efectuate nu corespunde cu situatia tehnica a imobilului din cartea funciara veche, conform ordinul ANCPi nr. 600/2023.

* Suprafața este determinată în planul de proiecție Stereo 70.



Date referitoare la teren

Crt	Categorie folosință	Intramilan	Suprafața (mp)	Tarla	Parcelă	Nr. topo	Observații / Referințe
1	pasune	NU	440	-	-	-	

Lungime Segmente

1) Valorile lungimilor segmentelor sunt obținute din proiecție în plan.

Punct început	X / Y	Punct sfârșit	X / Y	Lungime segment (** (m)
1	345.663,614 547.593,584	2	345.669,174 547.590,323	6.446
3	345.673,815 547.589,422	4	345.676,658 547.606,069	16.888
5	345.679,769 547.618,747	6	345.683,228 547.633,892	15.535
7	345.684,707 547.643,71	8	345.685,914 547.651,298	7.683

Punct început	X / Y	Punct sfârșit	X / Y	Lungime segment (** (m)
2	345.669,174 547.590,323	3	345.673,815 547.589,422	4.728
4	345.676,658 547.606,069	5	345.679,769 547.618,747	13.054
6	345.683,228 547.633,892	7	345.684,707 547.643,71	9.929
8	345.685,914 547.651,298	9	345.686,369 547.665,697	14.406

Punct început	X / Y	Punct sfârșit	X / Y	Lungime segment (** (m)
9	345.686,369 547.665,697	10	345.685,653 547.670,425	4.782
11	345.685,533 547.668,793	12	345.685,525 547.668,708	0.085
13	345.683,863 547.654,463	14	345.683,857 547.654,413	0.05
15	345.683,029 547.648,596	16	345.682,969 547.648,32	0.282
17	345.682,265 547.645,893	18	345.682,213 547.645,737	0.164
19	345.677,378 547.633,068	20	345.677,375 547.633,059	0.009
21	345.676,141 547.629,874	22	345.675,0 547.626,928	3.159
23	345.668,804 547.607,414	24	345.665,287 547.598,398	9.678

Punct început	X / Y	Punct sfârșit	X / Y	Lungime segment (** (m)
10	345.685,653 547.670,425	11	345.685,533 547.668,793	1.636
12	345.685,525 547.668,708	13	345.683,863 547.654,463	14.342
14	345.683,857 547.654,413	15	345.683,029 547.648,596	5.876
16	345.682,969 547.648,32	17	345.682,265 547.645,893	2.527
18	345.682,213 547.645,737	19	345.677,378 547.633,068	13.56
20	345.677,375 547.633,059	21	345.676,141 547.629,874	3.416
22	345.675,0 547.626,928	23	345.668,804 547.607,414	20.474
24	345.665,287 547.598,398	1	345.663,614 547.593,584	5.096

** Lungimile segmentelor sunt determinate în planul de proiecție Stereo 70 și sunt rotunjite la 1 milimetru.

*** Distanța dintre puncte este formată din segmente cumulate ce sunt mai mici decât valoarea 1 milimetru.

**DATE DESPRE IMOBILUL NR. 3356**

Oficiul de Cadastru și Publicitate Imobiliară ALBA
Biroul de Cadastru și Publicitate Imobiliară Campeni

A. Partea I. Descrierea imobilului

Nr. CF vechi: 1192, 839, 747(70605)
Nr. topografic: 293/1, 328/3, 329/3, 330/3,
331/3, 335/3, 341/3, 380/3, 339, 340

TEREN Extravilan

Adresa: Jud. Alba

Nr. Crt	Nr cadastral Nr. topografic	Suprafața* (mp)	Observații / Referințe
A1		6.942	Sector cadastral: 32 Teren neimprejmuit; Parte din Cartea Funciara veche nr. 1192, 839, 747(70605) Sacatura, cu nr. topografic vechi 293/1, 328/3, 329/3, 330/3, 331/3, 335/3, 341/3, 380/3, 339, 340. Configuratia imobilului stabilita conform identificarii in teren si a masuratorilor efectuate nu corespunde cu situatia tehnica a imobilului din cartea funciara veche, conform ordinului ANCP nr. 600/2023.

B. Partea II. Proprietari și acte

Inscrieri privitoare la dreptul de proprietate și alte drepturi reale		Referințe
3356 / 25/03/2024		
Act Normativ nr. 7, din 13/03/1996 emis de PARLAMENT;		
B1	Intabulare, drept de PROPRIETATE, dobandit prin Lege, cota actuala 1/1, cota initiala 1/1 1) NEIDENTIFICAT NEIDENTIFICAT	A1
Act Administrativ nr. 1234, din 12/03/2024 emis de COMUNA VADU MOȚILOR;		
B2	Se noteaza posesia factica in favoarea lui Mraiște Dorin 1) MRAIȘTE DORIN	A1

C. Partea III. SARCINI .

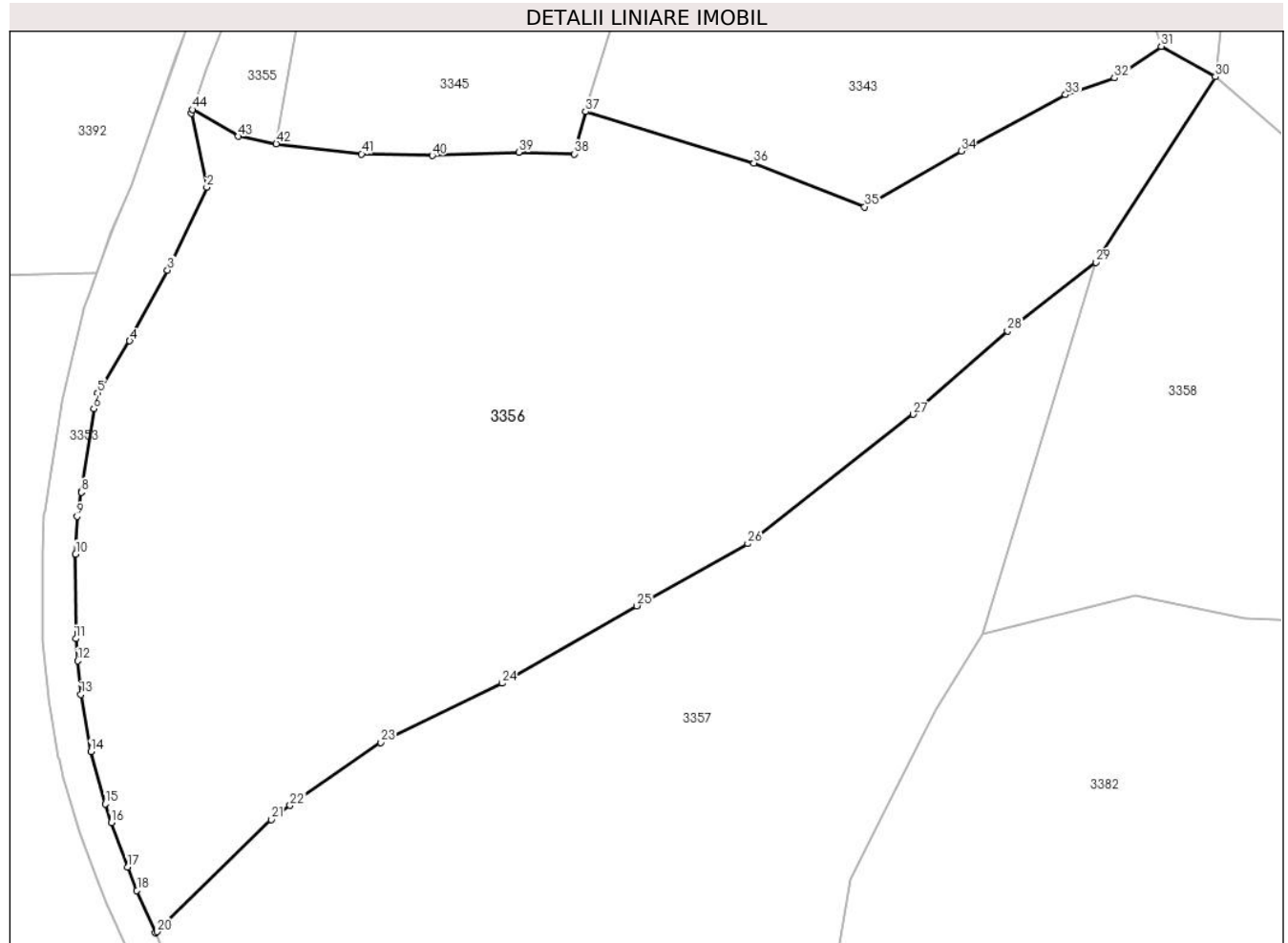
Inscrieri privind dezmembramintele dreptului de proprietate, drepturi reale de garanție și sarcini	Referințe
NU SUNT	

Anexa Nr. 1 La Partea I

Teren

Nr cadastral	Suprafața (mp)*	Observații / Referințe
	6.942	Parte din Cartea Funciara veche nr.1192, 839, 747(70605) Sacatura, cu nr. topografic vechi 293/1, 328/3, 329/3, 330/3, 331/3, 335/3, 341/3, 380/3, 339, 340. Configuratia imobilului stabilita conform identificarii in teren si a masuratorilor efectuate nu corespunde cu situatia tehnica a imobilului din cartea funciara veche, conform ordinul ANCPI nr. 600/2023.

* Suprafața este determinată în planul de proiecție Stereo 70.



Date referitoare la teren

Crt	Categorie folosință	Intra vilan	Suprafața (mp)	Tarla	Parcelă	Nr. topo	Observații / Referințe
1	faneata	NU	5.276	-	-	-	
2	pasune	NU	1.528	-	-	-	PASUNE IMPADURITA
3	drum	NU	138	-	-	-	

Lungime Segmente

1) Valorile lungimilor segmentelor sunt obținute din proiecție în plan.

Punct început	X / Y	Punct sfârșit	X / Y	Lungime segment	Punct început	X / Y	Punct sfârșit	X / Y	Lungime segment	Punct început	X / Y	Punct sfârșit	X / Y	Lungime segment
1	345.663,469 547.593,169	2	345.665,36 547.584,126	9.239	2	345.665,36 547.584,126	3	345.660,581 547.574,044	11.157	3	345.660,581 547.574,044	4	345.655,981 547.565,423	9.771
4	345.655,981 547.565,423	5	345.652,058 547.559,106	7.436	5	345.652,058 547.559,106	6	345.651,597 547.557,172	1.988	6	345.651,597 547.557,172	7	345.650,099 547.547,07	10.212
7	345.650,099 547.547,07	8	345.650,088 547.547,004	0.067	8	345.650,088 547.547,004	9	345.649,551 547.544,066	2.987	9	345.649,551 547.544,066	10	345.649,387 547.539,495	4.574

Punct început	X / Y	Punct sfârșit	X / Y	Lungime segment	Punct început	X / Y	Punct sfârșit	X / Y	Lungime segment	Punct început	X / Y	Punct sfârșit	X / Y	Lungime segment
10	345.649,387 547.539,495	11	345.649,409 547.529,192	10.303	11	345.649,409 547.529,192	12	345.649,638 547.526,498	2.704	12	345.649,638 547.526,498	13	345.650,019 547.522,397	4.119
13	345.650,019 547.522,397	14	345.651,229 547.515,44	7.061	14	345.651,229 547.515,44	15	345.652,996 547.509,087	6.594	15	345.652,996 547.509,087	16	345.653,724 547.506,794	2.406
16	345.653,724 547.506,794	17	345.655,739 547.501,413	5.746	17	345.655,739 547.501,413	18	345.656,854 547.498,532	3.089	18	345.656,854 547.498,532	19	345.659,128 547.493,386	5.626
19	345.659,128 547.493,386	20	345.659,313 547.493,525	0.231	20	345.659,313 547.493,525	21	345.673,189 547.507,188	19.474	21	345.673,189 547.507,188	22	345.675,508 547.508,892	2.878
22	345.675,508 547.508,892	23	345.686,569 547.516,546	13.451	23	345.686,569 547.516,546	24	345.701,303 547.523,756	16.404	24	345.701,303 547.523,756	25	345.717,73 547.533,185	18.941
25	345.717,73 547.533,185	26	345.731,261 547.540,767	15.51	26	345.731,261 547.540,767	27	345.751,378 547.556,504	25.541	27	345.751,378 547.556,504	28	345.762,897 547.566,631	15.338
28	345.762,897 547.566,631	29	345.773,647 547.575,013	13.632	29	345.773,647 547.575,013	30	345.788,197 547.597,582	26.853	30	345.788,197 547.597,582	31	345.781,61 547.601,283	7.556
31	345.781,61 547.601,283	32	345.775,925 547.597,431	6.867	32	345.775,925 547.597,431	33	345.769,956 547.595,398	6.306	33	345.769,956 547.595,398	34	345.757,26 547.588,528	14.436
34	345.757,26 547.588,528	35	345.745,502 547.581,751	13.571	35	345.745,502 547.581,751	36	345.732,011 547.587,089	14.509	36	345.732,011 547.587,089	37	345.711,478 547.593,343	21.464
37	345.711,478 547.593,343	38	345.710,096 547.588,189	5.336	38	345.710,096 547.588,189	39	345.703,353 547.588,403	6.746	39	345.703,353 547.588,403	40	345.692,825 547.587,978	10.537
40	345.692,825 547.587,978	41	345.684,216 547.588,194	8.612	41	345.684,216 547.588,194	42	345.673,815 547.589,422	10.473	42	345.673,815 547.589,422	43	345.669,174 547.590,323	4.728
43	345.669,174 547.590,323	44	345.663,614 547.593,584	6.446	44	345.663,614 547.593,584	1	345.663,469 547.593,169	0.44					

** Lungimile segmentelor sunt determinate în planul de proiecție Stereo 70 și sunt rotunjite la 1 milimetru.

*** Distanța dintre puncte este formată din segmente cumulate ce sunt mai mici decât valoarea 1 milimetru.

**DATE DESPRE IMOBILUL NR. 3357**

Oficiul de Cadastru și Publicitate Imobiliară ALBA
Biroul de Cadastru și Publicitate Imobiliară Campeni

A. Partea I. Descrierea imobilului

TEREN Extravilan

Nr. CF vechi:747(70605)

Nr. topografic: 399, 340

Adresa: Jud. Alba

Nr. Crt	Nr cadastral Nr. topografic	Suprafața* (mp)	Observații / Referințe
A1		7.448	Sector cadastral:32 Teren neimprejmuit; Parte din Cartea Funciara veche nr.747(70605) Sacatura, cu nr. topografic vechi 399, 340. Configuratia imobilului stabilita conform identificarii in teren si a masuratorilor efectuate nu corespunde cu situatia tehnica a imobilului din cartea funciara veche, conform ordinul ANCPI nr. 600/2023.

B. Partea II. Proprietari și acte

Inscrieri privitoare la dreptul de proprietate și alte drepturi reale		Referințe
3357 / 25/03/2024		
Act Normativ nr. 7, din 13/03/1996 emis de PARLAMENT;		
B1	Intabulare, drept de PROPRIETATE, dobandit prin Lege, cota actuala 1/1, cota initiala 1/1 1) NEIDENTIFICAT NEIDENTIFICAT	A1
Act Administrativ nr. 1235, din 12/03/2024 emis de COMUNA VADU MOȚILOR;		
B2	Se noteaza posesia factica in favoarea lui Mraiște Titus 1) MRAIȘTE TITUS	A1

C. Partea III. SARCINI .

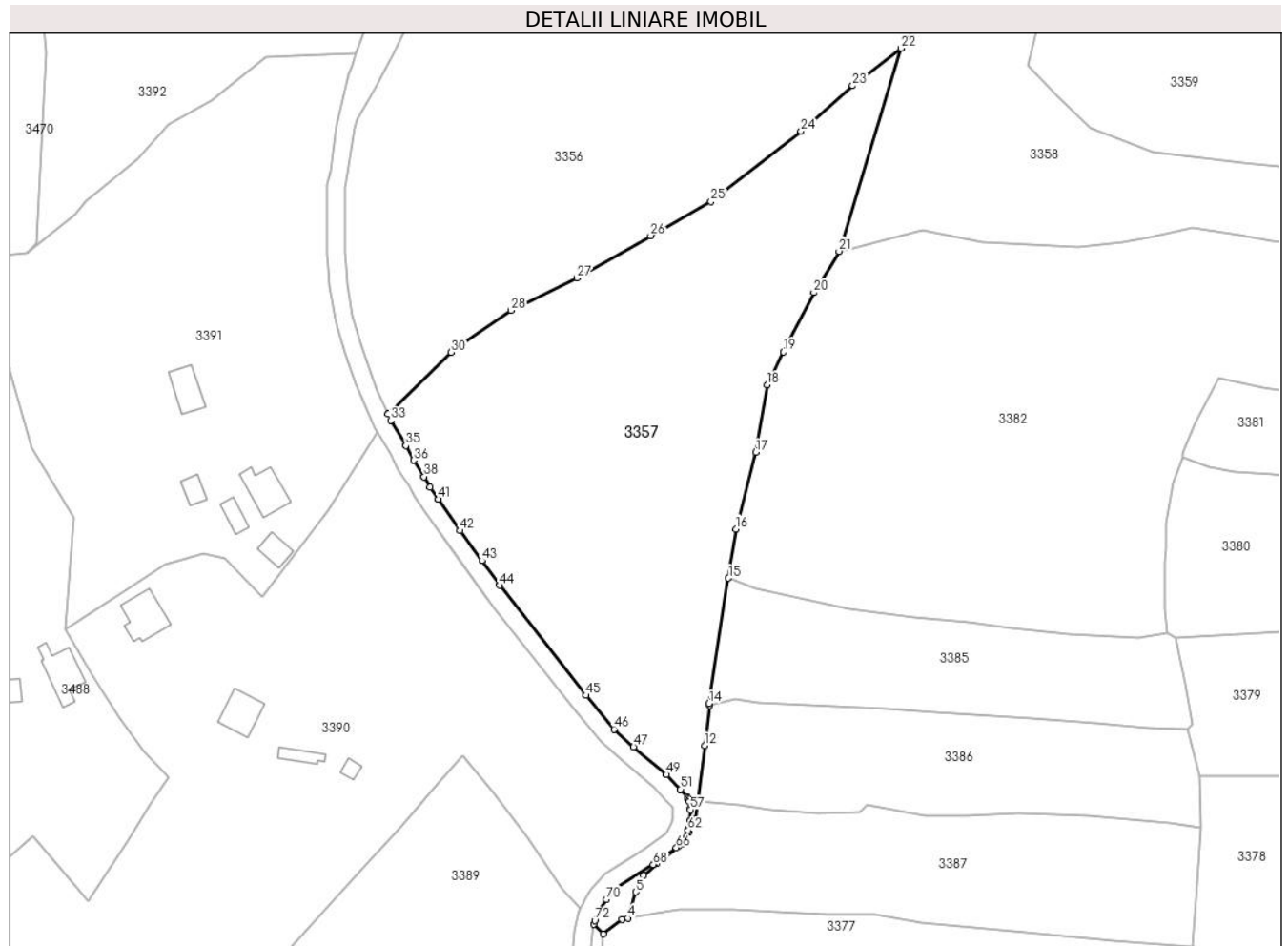
Inscrieri privind dezmembramintele dreptului de proprietate, drepturi reale de garanție și sarcini	Referințe
NU SUNT	

Anexa Nr. 1 La Partea I

Teren

Nr cadastral	Suprafața (mp)*	Observații / Referințe
	7.448	Parte din Cartea Funciara veche nr.747(70605) Sacatura, cu nr. topografic vechi 399, 340. Configuratia imobilului stabilita conform identificarii in teren si a masuratorilor efectuate nu corespunde cu situatia tehnica a imobilului din cartea funciara veche, conform ordinul ANCPI nr. 600/2023.

* Suprafața este determinată în planul de proiecție Stereo 70.



Date referitoare la teren

Crt	Categorie folosință	Intra vilan	Suprafața (mp)	Tarla	Parcelă	Nr. topo	Observații / Referințe
1	faneata	NU	5.358	-	-	-	
2	pasune	NU	1.818	-	-	-	PASUNE IMPADURITA
3	pasune	NU	220	-	-	-	PASUNE IMPADURITA
4	drum	NU	52	-	-	-	

Lungime Segmente

1) Valorile lungimilor segmentelor sunt obținute din proiecție în plan.

Punct început	X / Y	Punct sfârșit	X / Y	Lungime segment	Punct început	X / Y	Punct sfârșit	X / Y	Lungime segment	Punct început	X / Y	Punct sfârșit	X / Y	Lungime segment
1	345.705,125 547.379,637	2	345.707,15 547.377,41	3.01	2	345.707,15 547.377,41	3	345.711,372 547.380,718	5.364	3	345.711,372 547.380,718	4	345.712,667 547.380,916	1.31
4	345.712,667 547.380,916	5	345.714,441 547.386,789	6.135	5	345.714,441 547.386,789	6	345.716,148 547.390,437	4.028	6	345.716,148 547.390,437	7	345.719,075 547.393,096	3.954

Punct început	X / Y	Punct sfârșit	X / Y	Lungime segment	Punct început	X / Y	Punct sfârșit	X / Y	Lungime segment	Punct început	X / Y	Punct sfârșit	X / Y	Lungime segment
7	345.719,075 547.393,096	8	345.724,617 547.397,384	7.007	8	345.724,617 547.397,384	9	345.726,412 547.400,223	3.359	9	345.726,412 547.400,223	10	345.727,742 547.403,039	3.114
10	345.727,742 547.403,039	11	345.728,251 547.407,092	4.085	11	345.728,251 547.407,092	12	345.729,832 547.419,418	12.427	12	345.729,832 547.419,418	13	345.730,994 547.428,458	9.114
13	345.730,994 547.428,458	14	345.730,761 547.428,797	0.411	14	345.730,761 547.428,797	15	345.735,136 547.456,792	28.335	15	345.735,136 547.456,792	16	345.736,785 547.467,734	11.066
16	345.736,785 547.467,734	17	345.741,263 547.484,841	17.683	17	345.741,263 547.484,841	18	345.743,79 547.499,899	15.269	18	345.743,79 547.499,899	19	345.747,459 547.507,24	8.207
19	345.747,459 547.507,24	20	345.754,22 547.520,506	14.89	20	345.754,22 547.520,506	21	345.759,857 547.529,721	10.802	21	345.759,857 547.529,721	22	345.773,647 547.575,013	47.345
22	345.773,647 547.575,013	23	345.762,897 547.566,631	13.632	23	345.762,897 547.566,631	24	345.751,378 547.556,504	15.338	24	345.751,378 547.556,504	25	345.731,261 547.540,767	25.541
25	345.731,261 547.540,767	26	345.717,73 547.533,185	15.51	26	345.717,73 547.533,185	27	345.701,303 547.523,756	18.941	27	345.701,303 547.523,756	28	345.686,569 547.516,546	16.404
28	345.686,569 547.516,546	29	345.675,508 547.508,892	13.451	29	345.675,508 547.508,892	30	345.673,189 547.507,188	2.878	30	345.673,189 547.507,188	31	345.659,313 547.493,525	19.474
31	345.659,313 547.493,525	32	345.659,128 547.493,386	0.231	32	345.659,128 547.493,386	33	345.659,744 547.491,992	1.524	33	345.659,744 547.491,992	34	345.663,029 547.486,439	6.452
34	345.663,029 547.486,439	35	345.663,076 547.486,356	0.095	35	345.663,076 547.486,356	36	345.664,81 547.483,078	3.708	36	345.664,81 547.483,078	37	345.667,057 547.479,517	4.211
37	345.667,057 547.479,517	38	345.667,12 547.479,411	0.123	38	345.667,12 547.479,411	39	345.668,421 547.477,035	2.709	39	345.668,421 547.477,035	40	345.670,271 547.474,458	3.172
40	345.670,271 547.474,458	41	345.670,287 547.474,435	0.028	41	345.670,287 547.474,435	42	345.675,197 547.467,392	8.586	42	345.675,197 547.467,392	43	345.680,064 547.460,671	8.298
43	345.680,064 547.460,671	44	345.684,056 547.455,158	6.807	44	345.684,056 547.455,158	45	345.703,298 547.430,643	31.165	45	345.703,298 547.430,643	46	345.709,611 547.423,097	9.839
46	345.709,611 547.423,097	47	345.713,97 547.419,136	5.89	47	345.713,97 547.419,136	48	345.721,107 547.413,139	9.322	48	345.721,107 547.413,139	49	345.721,273 547.412,983	0.228
49	345.721,273 547.412,983	50	345.724,364 547.409,72	4.495	50	345.724,364 547.409,72	51	345.724,409 547.409,67	0.067	51	345.724,409 547.409,67	52	345.725,935 547.407,948	2.301
52	345.725,935 547.407,948	53	345.726,156 547.407,646	0.374	53	345.726,156 547.407,646	54	345.726,316 547.407,308	0.374	54	345.726,316 547.407,308	55	345.726,411 547.406,946	0.374
55	345.726,411 547.406,946	56	345.726,649 547.405,5	1.465	56	345.726,649 547.405,5	57	345.726,673 547.405,087	0.414	57	345.726,673 547.405,087	58	345.726,565 547.402,67	2.419
58	345.726,565 547.402,67	59	345.726,549 547.402,485	0.186	59	345.726,549 547.402,485	60	345.726,376 547.401,234	1.263	60	345.726,376 547.401,234	61	345.726,288 547.400,863	0.381
61	345.726,288 547.400,863	62	345.726,132 547.400,516	0.38	62	345.726,132 547.400,516	63	345.724,692 547.397,993	2.905	63	345.724,692 547.397,993	64	345.724,45 547.397,655	0.416
64	345.724,45 547.397,655	65	345.723,796 547.396,919	0.985	65	345.723,796 547.396,919	66	345.723,481 547.396,633	0.425	66	345.723,481 547.396,633	67	345.718,431 547.392,942	6.255
67	345.718,431 547.392,942	68	345.718,325 547.392,87	0.128	68	345.718,325 547.392,87	69	345.710,115 547.387,642	9.733	69	345.710,115 547.387,642	70	345.707,842 547.385,121	3.394
70	345.707,842 547.385,121	71	345.706,371 547.382,797	2.75	71	345.706,371 547.382,797	72	345.705,285 547.380,364	2.664	72	345.705,285 547.380,364	1	345.705,125 547.379,637	0.744

** Lungimile segmentelor sunt determinate în planul de proiecție Stereo 70 și sunt rotunjite la 1 milimetru.

*** Distanța dintre puncte este formată din segmente cumulate ce sunt mai mici decât valoarea 1 milimetru.

**DATE DESPRE IMOBILUL NR. 3358**

Oficiul de Cadastru și Publicitate Imobiliară ALBA
Biroul de Cadastru și Publicitate Imobiliară Campeni

A. Partea I. Descrierea imobilului

TEREN Extravilan

Nr. CF vechi:208
Nr. topografic:308

Adresa: Jud. Alba

Nr. Crt	Nr cadastral Nr. topografic	Suprafața* (mp)	Observații / Referințe
A1		3.366	Sector cadastral:32 Teren neimprejmuit; Parte din Cartea Funciara veche nr.208 Sacatura, cu nr. topografic vechi 308. Configuratia imobilului stabilita conform identificarii in teren si a masuratorilor efectuate nu corespunde cu situatia tehnica a imobilului din cartea funciara veche, conform ordinul ANCP nr. 600/2023.

B. Partea II. Proprietari și acte

Inscrieri privitoare la dreptul de proprietate și alte drepturi reale		Referințe
3358 / 25/03/2024		
Act Normativ nr. 7, din 13/03/1996 emis de PARLAMENT;		
B1	Intabulare, drept de PROPRIETATE, dobandit prin Lege, cota actuala 1/1, cota initiala 1/1 1) NEIDENTIFICAT NEIDENTIFICAT	A1
Act Administrativ nr. 1236, din 12/03/2024 emis de COMUNA VADU MOȚILOR;		
B2	Se noteaza posesia factica in favoarea lui Bota Dan 1) BOTA DAN	A1

C. Partea III. SARCINI .

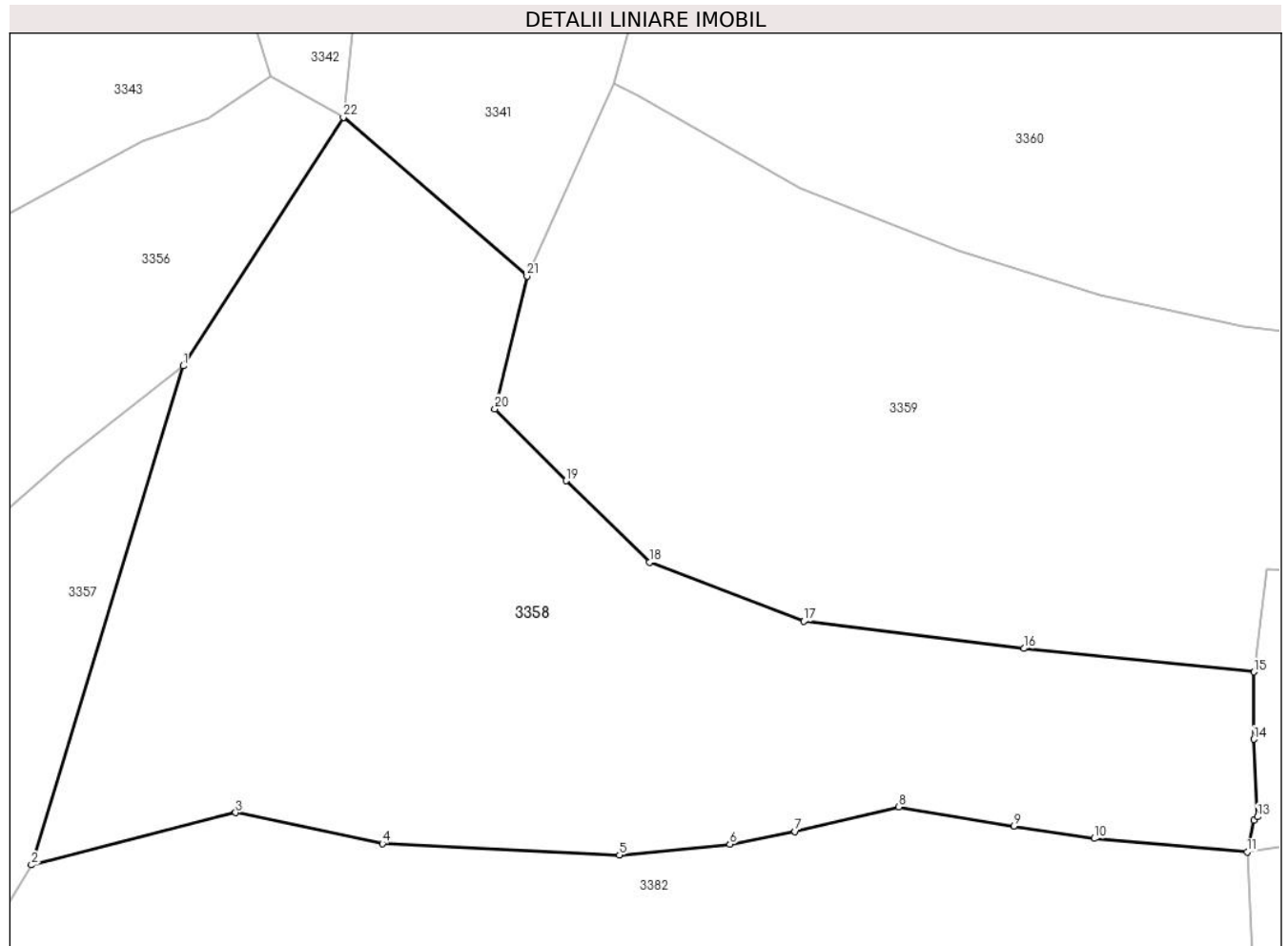
Inscrieri privind dezmembramintele dreptului de proprietate, drepturi reale de garanție și sarcini	Referințe
NU SUNT	

Anexa Nr. 1 La Partea I

Teren

Nr cadastral	Suprafața (mp)*	Observații / Referințe
	3.366	Parte din Cartea Funciara veche nr.208 Sacatura, cu nr. topografic vechi 308. Configuratia imobilului stabilita conform identificarii in teren si a masuratorilor efectuate nu corespunde cu situatia tehnica a imobilului din cartea funciara veche, conform ordinul ANCPi nr. 600/2023.

* Suprafața este determinată în planul de proiecție Stereo 70.



Date referitoare la teren

Crt	Categorie folosință	Intra vilan	Suprafața (mp)	Tarla	Parcelă	Nr. topo	Observații / Referințe
1	faneata	NU	802	-	-	-	
2	pasune	NU	1.209	-	-	-	PASUNE IMPADURITA
3	pasune	NU	1.220	-	-	-	PASUNE IMPADURITA
4	drum	NU	135	-	-	-	

Lungime Segmente

1) Valorile lungimilor segmentelor sunt obținute din proiecție în plan.

Punct început	X / Y	Punct sfârșit	X / Y	Lungime segment (** (m)
1	345.773,647 547.575,013	2	345.759,857 547.529,721	47.345
3	345.778,41 547.534,478	4	345.791,748 547.531,662	13.632

Punct început	X / Y	Punct sfârșit	X / Y	Lungime segment (** (m)
2	345.759,857 547.529,721	3	345.778,41 547.534,478	19.153
4	345.791,748 547.531,662	5	345.813,291 547.530,609	21.569

Punct început	X / Y	Punct sfârșit	X / Y	Lungime segment (** (m)
5	345.813,291 547.530,609	6	345.823,325 547.531,605	10.083
7	345.829,245 547.532,769	8	345.838,678 547.534,979	9.688
9	345.849,119 547.533,234	10	345.856,423 547.532,122	7.388
11	345.870,322 547.530,901	12	345.870,937 547.533,775	2.939
13	345.871,275 547.534,088	14	345.870,925 547.541,137	7.058
15	345.870,955 547.547,237	16	345.850,042 547.549,368	21.021
17	345.830,04 547.551,835	18	345.816,019 547.557,181	15.006
19	345.808,452 547.564,583	20	345.801,977 547.571,123	9.203
21	345.804,893 547.583,159	22	345.788,197 547.597,582	22.063

Punct început	X / Y	Punct sfârșit	X / Y	Lungime segment (** (m)
6	345.823,325 547.531,605	7	345.829,245 547.532,769	6.033
8	345.838,678 547.534,979	9	345.849,119 547.533,234	10.586
10	345.856,423 547.532,122	11	345.870,322 547.530,901	13.953
12	345.870,937 547.533,775	13	345.871,275 547.534,088	0.461
14	345.870,925 547.541,137	15	345.870,955 547.547,237	6.1
16	345.850,042 547.549,368	17	345.830,04 547.551,835	20.154
18	345.816,019 547.557,181	19	345.808,452 547.564,583	10.585
20	345.801,977 547.571,123	21	345.804,893 547.583,159	12.384
22	345.788,197 547.597,582	1	345.773,647 547.575,013	26.853

** Lungimile segmentelor sunt determinate în planul de proiecție Stereo 70 și sunt rotunjite la 1 milimetru.

*** Distanța dintre puncte este formată din segmente cumulate ce sunt mai mici decât valoarea 1 milimetru.

**DATE DESPRE IMOBILUL NR. 3359**

Oficiul de Cadastru și Publicitate Imobiliară ALBA
Biroul de Cadastru și Publicitate Imobiliară Campeni

A. Partea I. Descrierea imobilului

TEREN Extravilan

Nr. CF vechi: 938, 208, 69

Nr. topografic: 277, 281, 308, 309

Adresa: Jud. Alba

Nr. Crt	Nr cadastral Nr. topografic	Suprafața* (mp)	Observații / Referințe
A1		4.532	Sector cadastral: 32 Teren neimprejmuit; Parte din Cartea Funciara veche nr. 938, 208, 69 Sacatura, cu nr. topografic vechi 277, 281, 308, 309. Configuratia imobilului stabilita conform identificarii in teren si a masuratorilor efectuate nu corespunde cu situatia tehnica a imobilului din cartea funciara veche, conform ordinul ANCP nr. 600/2023. Pe teren exista 3 stalpi de electricitate.

B. Partea II. Proprietari și acte

Inscrieri privitoare la dreptul de proprietate și alte drepturi reale		Referințe
3359 / 25/03/2024		
Act Normativ nr. 7, din 13/03/1996 emis de PARLAMENT;		
B1	Intabulare, drept de PROPRIETATE, dobândit prin Lege, cota actuala 1/1, cota initiala 1/1 1) NEIDENTIFICAT NEIDENTIFICAT	A1
Act Administrativ nr. 1237, din 12/03/2024 emis de COMUNA VADU MOȚILOR;		
B2	Se noteaza posesia factica in favoarea lui Mraiște Dorin 1) MRAIȘTE DORIN	A1

C. Partea III. SARCINI .

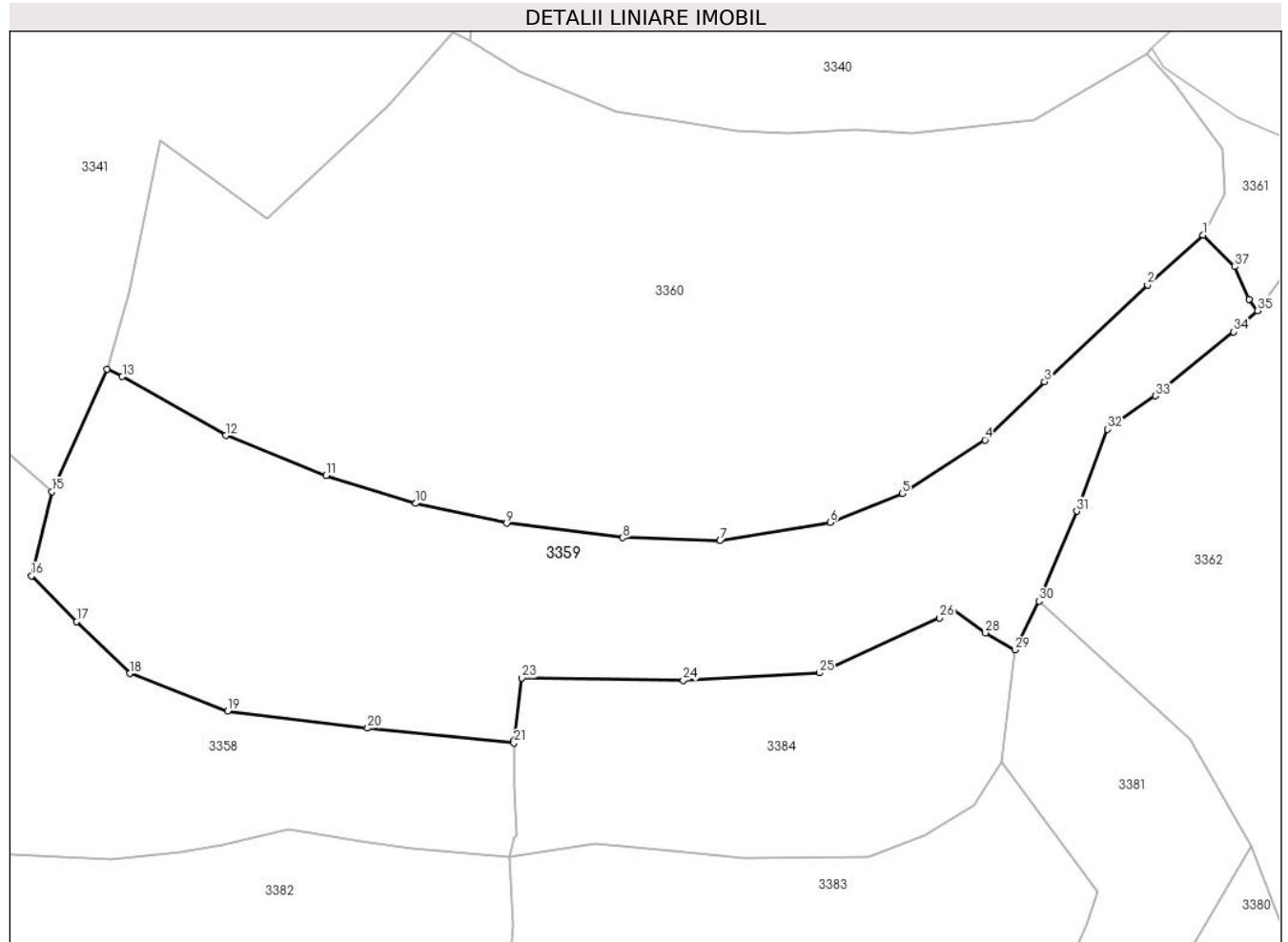
Inscrieri privind dezmembramintele dreptului de proprietate, drepturi reale de garanție și sarcini	Referințe
NU SUNT	

Anexa Nr. 1 La Partea I

Teren

Nr cadastral	Suprafața (mp)*	Observații / Referințe
	4.532	Parte din Cartea Funciara veche nr.938, 208, 69 Sacatura, cu nr. topografic vechi 277, 281, 308, 309. Configuratia imobilului stabilita conform identificarii in teren si a masuratorilor efectuate nu corespunde cu situatia tehnica a imobilului din cartea funciara veche, conform ordinul ANCPI nr. 600/2023. Pe teren exista 3 stalpi de electricitate.

* Suprafața este determinată în planul de proiecție Stereo 70.



Date referitoare la teren

Crt	Categorie folosință	Intra vilan	Suprafața (mp)	Tarla	Parcelă	Nr. topo	Observații / Referințe
1	faneata	NU	1.266	-	-	-	
2	faneata	NU	3.143	-	-	-	
3	drum	NU	123	-	-	-	

Lungime Segmente

1) Valorile lungimilor segmentelor sunt obținute din proiecție în plan.

Punct început	X / Y	Punct sfârșit	X / Y	Lungime segment (** (m)
1	345.969,462 547.619,777	2	345.961,525 547.612,65	10.667
3	345.946,806 547.598,845	4	345.938,29 547.590,544	11.892

Punct început	X / Y	Punct sfârșit	X / Y	Lungime segment (** (m)
2	345.961,525 547.612,65	3	345.946,806 547.598,845	20.18
4	345.938,29 547.590,544	5	345.926,457 547.582,872	14.102

Punct început	X / Y	Punct sfârșit	X / Y	Lungime segment (** (m)
5	345.926,457 547.582,872	6	345.916,164 547.578,739	11.092
7	345.900,407 547.576,153	8	345.886,507 547.576,556	13.906
9	345.869,925 547.578,624	10	345.856,919 547.581,463	13.312
11	345.844,119 547.585,463	12	345.829,737 547.591,166	15.471
13	345.814,966 547.599,572	14	345.812,749 547.600,622	2.453
15	345.804,893 547.583,159	16	345.801,977 547.571,123	12.384
17	345.808,452 547.564,583	18	345.816,019 547.557,181	10.585
19	345.830,04 547.551,835	20	345.850,042 547.549,368	20.154
21	345.870,955 547.547,237	22	345.870,993 547.547,603	0.368
23	345.872,096 547.556,539	24	345.895,142 547.556,193	23.049
25	345.914,596 547.557,248	26	345.931,82 547.565,118	18.937
27	345.933,433 547.566,573	28	345.938,352 547.562,983	6.09
29	345.942,556 547.560,551	30	345.946,002 547.567,492	7.749
31	345.951,435 547.580,337	32	345.955,813 547.592,043	12.498
33	345.962,67 547.596,814	34	345.973,835 547.605,954	14.429
35	345.977,257 547.608,993	36	345.976,015 547.610,624	2.05
37	345.973,996 547.615,267	1	345.969,462 547.619,777	6.395

Punct început	X / Y	Punct sfârșit	X / Y	Lungime segment (** (m)
6	345.916,164 547.578,739	7	345.900,407 547.576,153	15.968
8	345.886,507 547.576,556	9	345.869,925 547.578,624	16.71
10	345.856,919 547.581,463	11	345.844,119 547.585,463	13.41
12	345.829,737 547.591,166	13	345.814,966 547.599,572	16.995
14	345.812,749 547.600,622	15	345.804,893 547.583,159	19.149
16	345.801,977 547.571,123	17	345.808,452 547.564,583	9.203
18	345.816,019 547.557,181	19	345.830,04 547.551,835	15.006
20	345.850,042 547.549,368	21	345.870,955 547.547,237	21.021
22	345.870,993 547.547,603	23	345.872,096 547.556,539	9.004
24	345.895,142 547.556,193	25	345.914,596 547.557,248	19.483
26	345.931,82 547.565,118	27	345.933,433 547.566,573	2.172
28	345.938,352 547.562,983	29	345.942,556 547.560,551	4.857
30	345.946,002 547.567,492	31	345.951,435 547.580,337	13.947
32	345.955,813 547.592,043	33	345.962,67 547.596,814	8.353
34	345.973,835 547.605,954	35	345.977,257 547.608,993	4.577
36	345.976,015 547.610,624	37	345.973,996 547.615,267	5.063

** Lungimile segmentelor sunt determinate în planul de proiecție Stereo 70 și sunt rotunjite la 1 milimetru.

*** Distanța dintre puncte este formată din segmente cumulate ce sunt mai mici decât valoarea 1 milimetru.

**DATE DESPRE IMOBILUL NR. 3360**

Oficiul de Cadastru și Publicitate Imobiliară ALBA
Biroul de Cadastru și Publicitate Imobiliară Campeni

A. Partea I. Descrierea imobilului

TEREN Extravilan

Nr. CF vechi:69
Nr. topografic:309

Adresa: Jud. Alba

Nr. Crt	Nr cadastral Nr. topografic	Suprafața* (mp)	Observații / Referințe
A1		7.540	Sector cadastral:32 Teren neimprejmuit; Parte din Cartea Funciara veche nr.69 Sacatura, cu nr. topografic vechi 309. Configuratia imobilului stabilita conform identificarii in teren si a masuratorilor efectuate nu corespunde cu situatia tehnica a imobilului din cartea funciara veche, conform ordinul ANCP nr. 600/2023.

B. Partea II. Proprietari și acte

Inscrieri privitoare la dreptul de proprietate și alte drepturi reale		Referințe
3360 / 25/03/2024		
Act Normativ nr. 7, din 13/03/1996 emis de PARLAMENT;		
B1	Intabulare, drept de PROPRIETATE, dobandit prin Lege, cota actuala 1/1, cota initiala 1/1 1) NEIDENTIFICAT NEIDENTIFICAT	A1
Act Administrativ nr. 1238, din 12/03/2024 emis de COMUNA VADU MOȚILOR;		
B2	Se noteaza posesia factica in favoarea lui Borlea Lavenica 1) BORLEA LAVENICA	A1

C. Partea III. SARCINI .

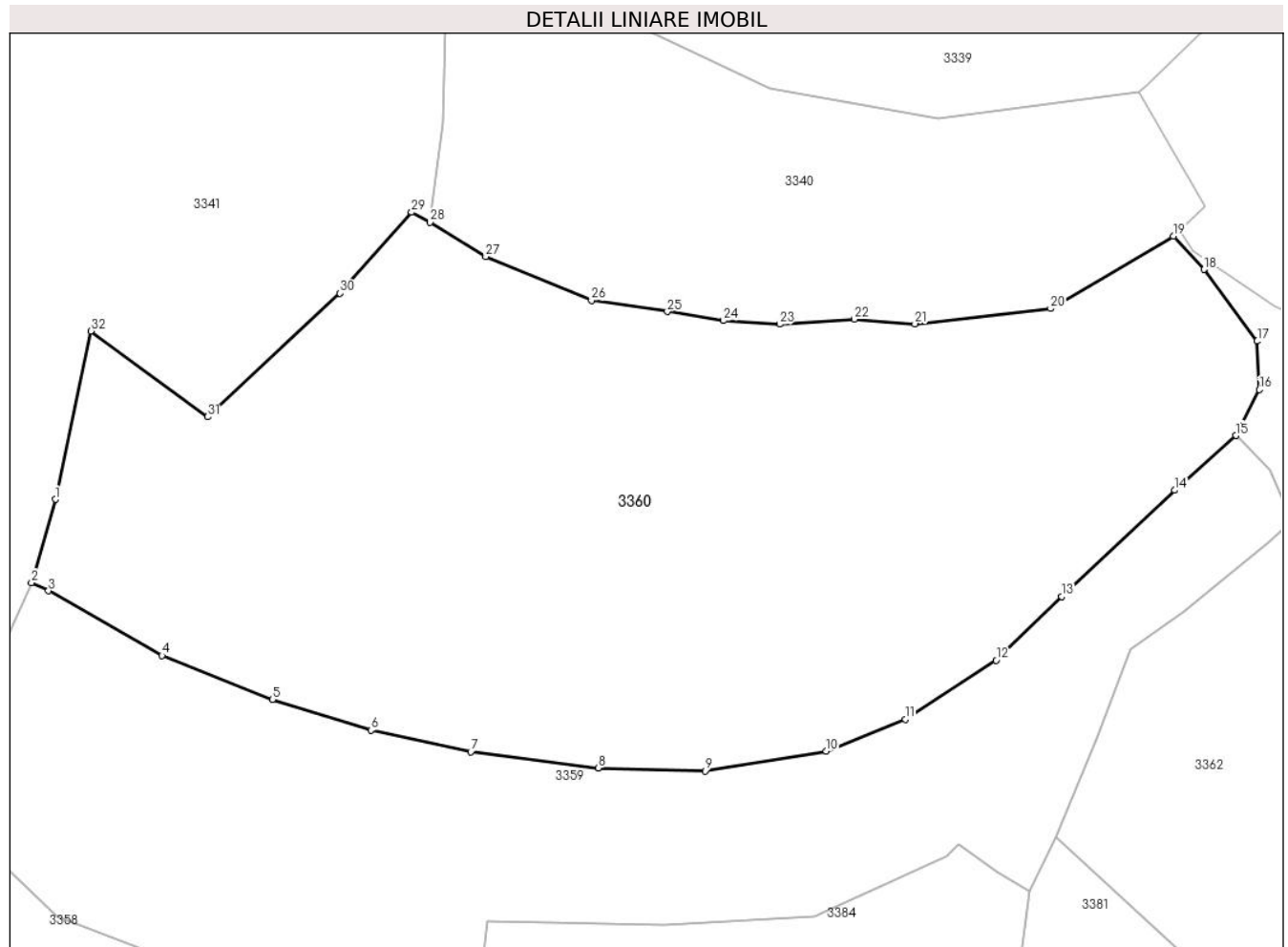
Inscrieri privind dezmembramintele dreptului de proprietate, drepturi reale de garanție și sarcini	Referințe
NU SUNT	

Anexa Nr. 1 La Partea I

Teren

Nr cadastral	Suprafața (mp)*	Observații / Referințe
	7.540	Parte din Cartea Funciara veche nr.69 Sacatura, cu nr. topografic vechi 309. Configuratia imobilului stabilita conform identificarii in teren si a masuratorilor efectuate nu corespunde cu situatia tehnica a imobilului din cartea funciara veche, conform ordinul ANCPi nr. 600/2023.

* Suprafața este determinată în planul de proiecție Stereo 70.



Date referitoare la teren

Crt	Categorie folosință	Intravilan	Suprafața (mp)	Tarla	Parcelă	Nr. topo	Observații / Referințe
1	faneata	NU	7.540	-	-	-	

Lungime Segmente

1) Valorile lungimilor segmentelor sunt obținute din proiecție în plan.

Punct început	X / Y	Punct sfârșit	X / Y	Lungime segment (** (m)
1	345.815,869 547.611,466	2	345.812,749 547.600,622	11.284
3	345.814,966 547.599,572	4	345.829,737 547.591,166	16.995
5	345.844,119 547.585,463	6	345.856,919 547.581,463	13.41
7	345.869,925 547.578,624	8	345.886,507 547.576,556	16.71

Punct început	X / Y	Punct sfârșit	X / Y	Lungime segment (** (m)
2	345.812,749 547.600,622	3	345.814,966 547.599,572	2.453
4	345.829,737 547.591,166	5	345.844,119 547.585,463	15.471
6	345.856,919 547.581,463	7	345.869,925 547.578,624	13.312
8	345.886,507 547.576,556	9	345.900,407 547.576,153	13.906

Punct început	X / Y	Punct sfârșit	X / Y	Lungime segment (** (m)
9	345.900,407 547.576,153	10	345.916,164 547.578,739	15.968
11	345.926,457 547.582,872	12	345.938,29 547.590,544	14.102
13	345.946,806 547.598,845	14	345.961,525 547.612,65	20.18
15	345.969,462 547.619,777	16	345.972,552 547.625,727	6.705
17	345.972,26 547.632,04	18	345.965,359 547.641,367	11.602
19	345.961,349 547.645,684	20	345.945,376 547.636,268	18.542
21	345.927,717 547.634,289	22	345.919,827 547.634,885	7.912
23	345.910,119 547.634,245	24	345.902,815 547.634,706	7.319
25	345.895,505 547.635,874	26	345.885,62 547.637,324	9.991
27	345.871,869 547.643,019	28	345.864,608 547.647,518	8.542
29	345.862,218 547.648,797	30	345.852,909 547.638,249	14.068
31	345.835,697 547.622,193	32	345.820,465 547.633,366	18.89

Punct început	X / Y	Punct sfârșit	X / Y	Lungime segment (** (m)
10	345.916,164 547.578,739	11	345.926,457 547.582,872	11.092
12	345.938,29 547.590,544	13	345.946,806 547.598,845	11.892
14	345.961,525 547.612,65	15	345.969,462 547.619,777	10.667
16	345.972,552 547.625,727	17	345.972,26 547.632,04	6.32
18	345.965,359 547.641,367	19	345.961,349 547.645,684	5.892
20	345.945,376 547.636,268	21	345.927,717 547.634,289	17.77
22	345.919,827 547.634,885	23	345.910,119 547.634,245	9.729
24	345.902,815 547.634,706	25	345.895,505 547.635,874	7.403
26	345.885,62 547.637,324	27	345.871,869 547.643,019	14.884
28	345.864,608 547.647,518	29	345.862,218 547.648,797	2.711
30	345.852,909 547.638,249	31	345.835,697 547.622,193	23.538
32	345.820,465 547.633,366	1	345.815,869 547.611,466	22.377

** Lungimile segmentelor sunt determinate în planul de proiecție Stereo 70 și sunt rotunjite la 1 milimetru.

*** Distanța dintre puncte este formată din segmente cumulate ce sunt mai mici decât valoarea 1 milimetru.

**DATE DESPRE IMOBILUL NR. 3361**

Oficiul de Cadastru și Publicitate Imobiliară ALBA
Biroul de Cadastru și Publicitate Imobiliară Campeni

A. Partea I. Descrierea imobilului

TEREN Extravilan

Nr. CF vechi:64

Nr. topografic: 318, 321, 316

Adresa: Jud. Alba

Nr. Crt	Nr cadastral Nr. topografic	Suprafața* (mp)	Observații / Referințe
A1		336	Sector cadastral:32 Teren neimprejmuit; Parte din Cartea Funciara veche nr.64 Sacatura, cu nr. topografic vechi 318, 321, 316. Configuratia imobilului stabilita conform identificarii in teren si a masuratorilor efectuate nu corespunde cu situatia tehnica a imobilului din cartea funciara veche, conform ordinul ANCP nr. 600/2023. Pe teren exista 1 stalp de electricitate.

B. Partea II. Proprietari și acte

Inscrieri privitoare la dreptul de proprietate și alte drepturi reale		Referințe
3361 / 25/03/2024		
Act Normativ nr. 7, din 13/03/1996 emis de PARLAMENT;		
B1	Intabulare, drept de PROPRIETATE, dobândit prin Lege, cota actuala 1/1, cota initiala 1/1 1) NEIDENTIFICAT NEIDENTIFICAT	A1
Act Administrativ nr. 1239, din 12/03/2024 emis de COMUNA VADU MOȚILOR;		
B2	Se noteaza posesia factica in favoarea lui Borlea Lavenica 1) BORLEA LAVENICA	A1

C. Partea III. SARCINI .

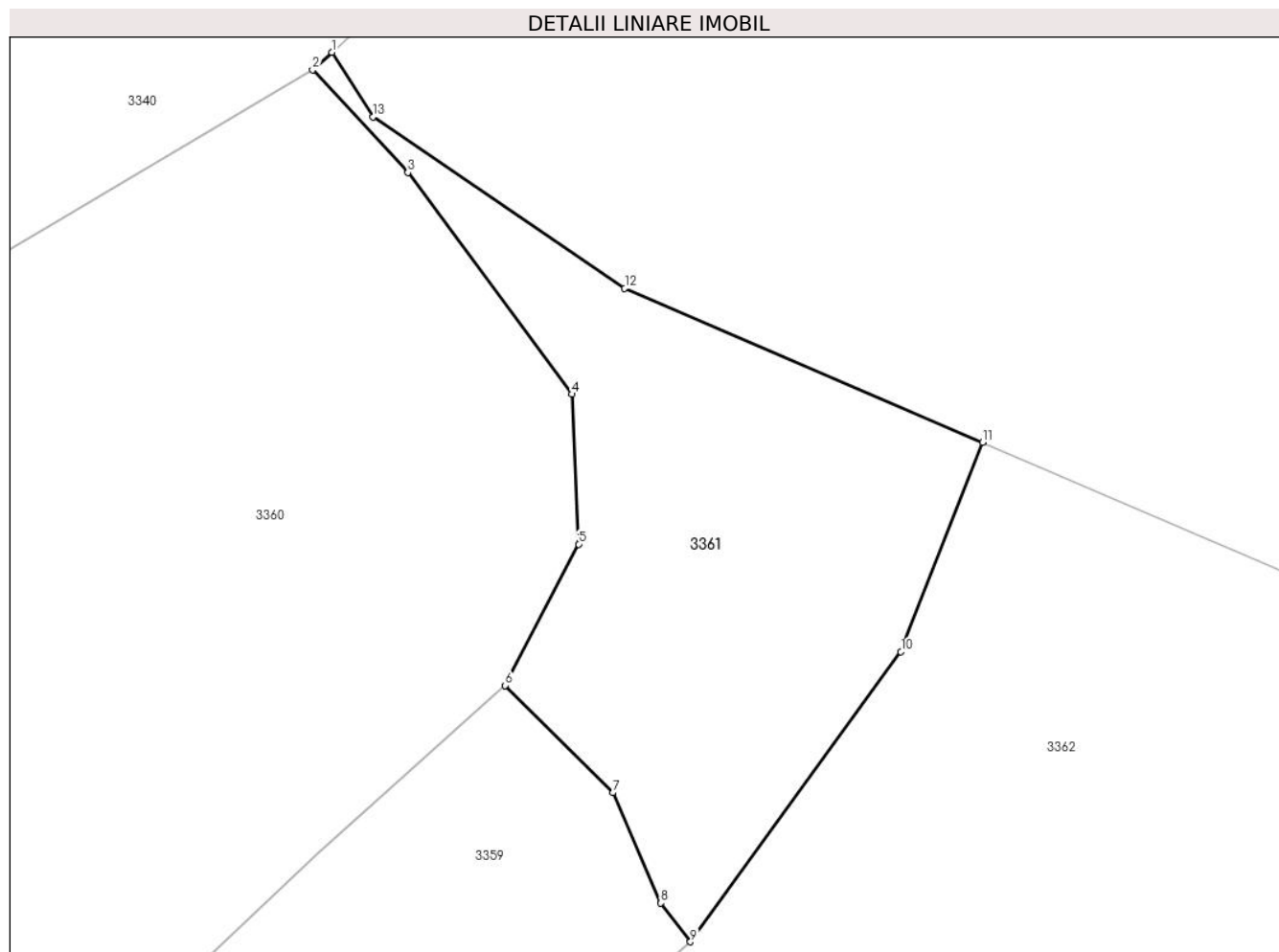
Inscrieri privind dezmembramintele dreptului de proprietate, drepturi reale de garanție și sarcini	Referințe
NU SUNT	

Anexa Nr. 1 La Partea I

Teren

Nr cadastral	Suprafața (mp)*	Observații / Referințe
	336	Parte din Cartea Funciara veche nr.64 Sacatura, cu nr. topografic vechi 318, 321, 316. Configuratia imobilului stabilita conform identificarii in teren si a masuratorilor efectuate nu corespunde cu situatia tehnica a imobilului din cartea funciara veche, conform ordinul ANCPI nr. 600/2023. Pe teren exista 1 stalp de electricitate.

* Suprafața este determinată în planul de proiecție Stereo 70.



Date referitoare la teren

Crt	Categorie folosință	Intramilan	Suprafața (mp)	Tarla	Parcelă	Nr. topo	Observații / Referințe
1	pasune	NU	336	-	-	-	PASUNE IMPADURITA

Lungime Segmente

1) Valorile lungimilor segmentelor sunt obținute din proiecție în plan.

Punct început	X / Y	Punct sfârșit	X / Y	Lungime segment (** (m)
1	345.962,152 547.646,43	2	345.961,349 547.645,684	1.096
2	345.961,349 547.645,684	3	345.965,359 547.641,367	5.892
3	345.965,359 547.641,367	4	345.972,26 547.632,04	11.602
4	345.972,26 547.632,04	5	345.972,552 547.625,727	6.32

Punct început	X / Y	Punct sfârşit	X / Y	Lungime segment (** (m)
5	345.972,552 547.625,727	6	345.969,462 547.619,777	6.705
6	345.969,462 547.619,777	7	345.973,996 547.615,267	6.395
7	345.973,996 547.615,267	8	345.976,015 547.610,624	5.063
8	345.976,015 547.610,624	9	345.977,257 547.608,993	2.05
9	345.977,257 547.608,993	10	345.986,121 547.621,198	15.084
10	345.986,121 547.621,198	11	345.989,567 547.630,023	9.474
11	345.989,567 547.630,023	12	345.974,491 547.636,497	16.407
12	345.974,491 547.636,497	13	345.963,89 547.643,702	12.818
13	345.963,89 547.643,702	1	345.962,152 547.646,43	3.235

** Lungimile segmentelor sunt determinate în planul de proiecţie Stereo 70 şi sunt rotunjite la 1 milimetru.

*** Distanţa dintre puncte este formată din segmente cumulate ce sunt mai mici decât valoarea 1 milimetru.

**DATE DESPRE IMOBILUL NR. 3362**

Oficiul de Cadastru și Publicitate Imobiliară ALBA
Biroul de Cadastru și Publicitate Imobiliară Campeni

A. Partea I. Descrierea imobilului

TEREN Extravilan

Nr. CF vechi:496, 66

Nr. topografic:313, 275, 276, 283, 284, 274

Adresa: Jud. Alba

Nr. Crt	Nr cadastral Nr. topografic	Suprafața* (mp)	Observații / Referințe
A1		9.857	Sector cadastral:32 Teren neimprejmuit; Parte din Cartea Funciara veche nr.496, 66 Sacatura, cu nr. topografic vechi 313, 275, 276, 283, 284, 274. Configuratia imobilului stabilita conform identificarii in teren si a masuratorilor efectuate nu corespunde cu situatia tehnica a imobilului din cartea funciara veche, conform ordinul ANCP nr. 600/2023.

B. Partea II. Proprietari și acte

Inscrieri privitoare la dreptul de proprietate și alte drepturi reale		Referințe
3362 / 25/03/2024		
Act Normativ nr. 7, din 13/03/1996 emis de PARLAMENT;		
B1	Intabulare, drept de PROPRIETATE, dobândit prin Lege, cota actuala 1/1, cota initiala 1/1 1) NEIDENTIFICAT NEIDENTIFICAT	A1
Act Administrativ nr. 1240, din 12/03/2024 emis de COMUNA VADU MOȚILOR;		
B2	Se noteaza posesia factica in favoarea lui Borlea Vasile, Borlea Nicolae, Toader Elena, Bădău Anișoara 1) BORLEA VASILE 2) BORLEA NICOLAE 3) TOADER ELENA 4) BĂDĂU ANIȘOARA	A1

C. Partea III. SARCINI .

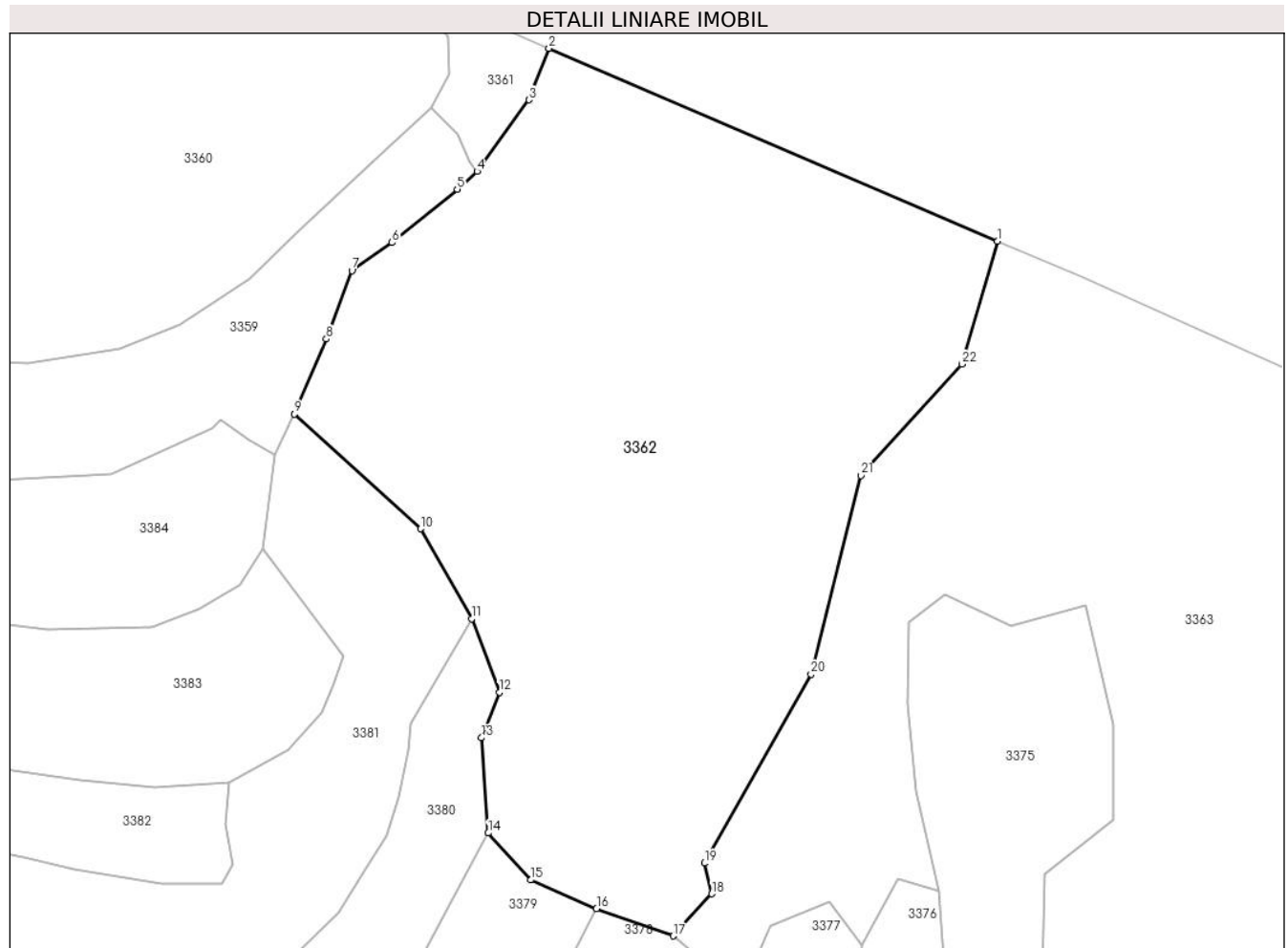
Inscrieri privind dezmembramintele dreptului de proprietate, drepturi reale de garanție și sarcini	Referințe
NU SUNT	

Anexa Nr. 1 La Partea I

Teren

Nr cadastral	Suprafața (mp)*	Observații / Referințe
	9.857	Parte din Cartea Funciara veche nr.496, 66 Sacatura, cu nr. topografic vechi 313, 275, 276, 283, 284, 274. Configuratia imobilului stabilita conform identificarii in teren si a masuratorilor efectuate nu corespunde cu situatia tehnica a imobilului din cartea funciara veche, conform ordinul ANCPI nr. 600/2023.

* Suprafața este determinată în planul de proiecție Stereo 70.



Date referitoare la teren

Crt	Categorie folosință	Intra vilan	Suprafața (mp)	Tarla	Parcelă	Nr. topo	Observații / Referințe
1	pasune	NU	9.857	-	-	-	PASUNE IMPADURITA

Lungime Segmente

1) Valorile lungimilor segmentelor sunt obținute din proiecție în plan.

Punct început	X / Y	Punct sfârșit	X / Y	Lungime segment (** (m)
1	346.066,294 547.597,073	2	345.989,567 547.630,023	83.503
3	345.986,121 547.621,198	4	345.977,257 547.608,993	15.084
5	345.973,835 547.605,954	6	345.962,67 547.596,814	14.429
7	345.955,813 547.592,043	8	345.951,435 547.580,337	12.498

Punct început	X / Y	Punct sfârșit	X / Y	Lungime segment (** (m)
2	345.989,567 547.630,023	3	345.986,121 547.621,198	9.474
4	345.977,257 547.608,993	5	345.973,835 547.605,954	4.577
6	345.962,67 547.596,814	7	345.955,813 547.592,043	8.353
8	345.951,435 547.580,337	9	345.946,002 547.567,492	13.947

Punct început	X / Y	Punct sfârșit	X / Y	Lungime segment (** (m)
9	345.946,002 547.567,492	10	345.967,58 547.547,876	29.162
11	345.976,296 547.532,514	12	345.981,089 547.519,925	13.471
13	345.977,985 547.512,155	14	345.979,15 547.495,869	16.328
15	345.986,436 547.487,845	16	345.997,705 547.482,916	12.3
17	346.010,784 547.478,277	18	346.017,431 547.485,482	9.803
19	346.016,151 547.490,709	20	346.034,401 547.523,011	37.101
21	346.042,904 547.556,996	22	346.060,25 547.576,026	25.749

Punct început	X / Y	Punct sfârșit	X / Y	Lungime segment (** (m)
10	345.967,58 547.547,876	11	345.976,296 547.532,514	17.662
12	345.981,089 547.519,925	13	345.977,985 547.512,155	8.367
14	345.979,15 547.495,869	15	345.986,436 547.487,845	10.838
16	345.997,705 547.482,916	17	346.010,784 547.478,277	13.877
18	346.017,431 547.485,482	19	346.016,151 547.490,709	5.381
20	346.034,401 547.523,011	21	346.042,904 547.556,996	35.033
22	346.060,25 547.576,026	1	346.066,294 547.597,073	21.898

** Lungimile segmentelor sunt determinate în planul de proiecție Stereo 70 și sunt rotunjite la 1 milimetru.

*** Distanța dintre puncte este formată din segmente cumulate ce sunt mai mici decât valoarea 1 milimetru.

**DATE DESPRE IMOBILUL NR. 3363**

Oficiul de Cadastru și Publicitate Imobiliară ALBA
Biroul de Cadastru și Publicitate Imobiliară Campeni

A. Partea I. Descrierea imobilului

TEREN Extravilan

Nr. CF vechi:520
Nr. topografic:274

Adresa: Jud. Alba

Nr. Crt	Nr cadastral Nr. topografic	Suprafața* (mp)	Observații / Referințe
A1		22.484	Sector cadastral:32 Teren neimprejmit; Parte din Cartea Funciara veche nr.520 Sacatura, cu nr. topografic vechi 274. Configuratia imobilului stabilita conform identificarii in teren si a masuratorilor efectuate nu corespunde cu situatia tehnica a imobilului din cartea funciara veche, conform ordinul ANCP nr. 600/2023.

B. Partea II. Proprietari și acte

Inscrieri privitoare la dreptul de proprietate și alte drepturi reale		Referințe
3363 / 25/03/2024		
Act Normativ nr. 7, din 13/03/1996 emis de PARLAMENT;		
B1	Intabulare, drept de PROPRIETATE, dobandit prin Lege, cota actuala 1/1, cota initiala 1/1 1) NEIDENTIFICAT NEIDENTIFICAT	A1
Act Administrativ nr. 1241, din 12/03/2024 emis de COMUNA VADU MOȚILOR;		
B2	Se noteaza posesia factica in favoarea lui Burz Vasile-Tiberiu 1) BURZ VASILE-TIBERIU	A1

C. Partea III. SARCINI .

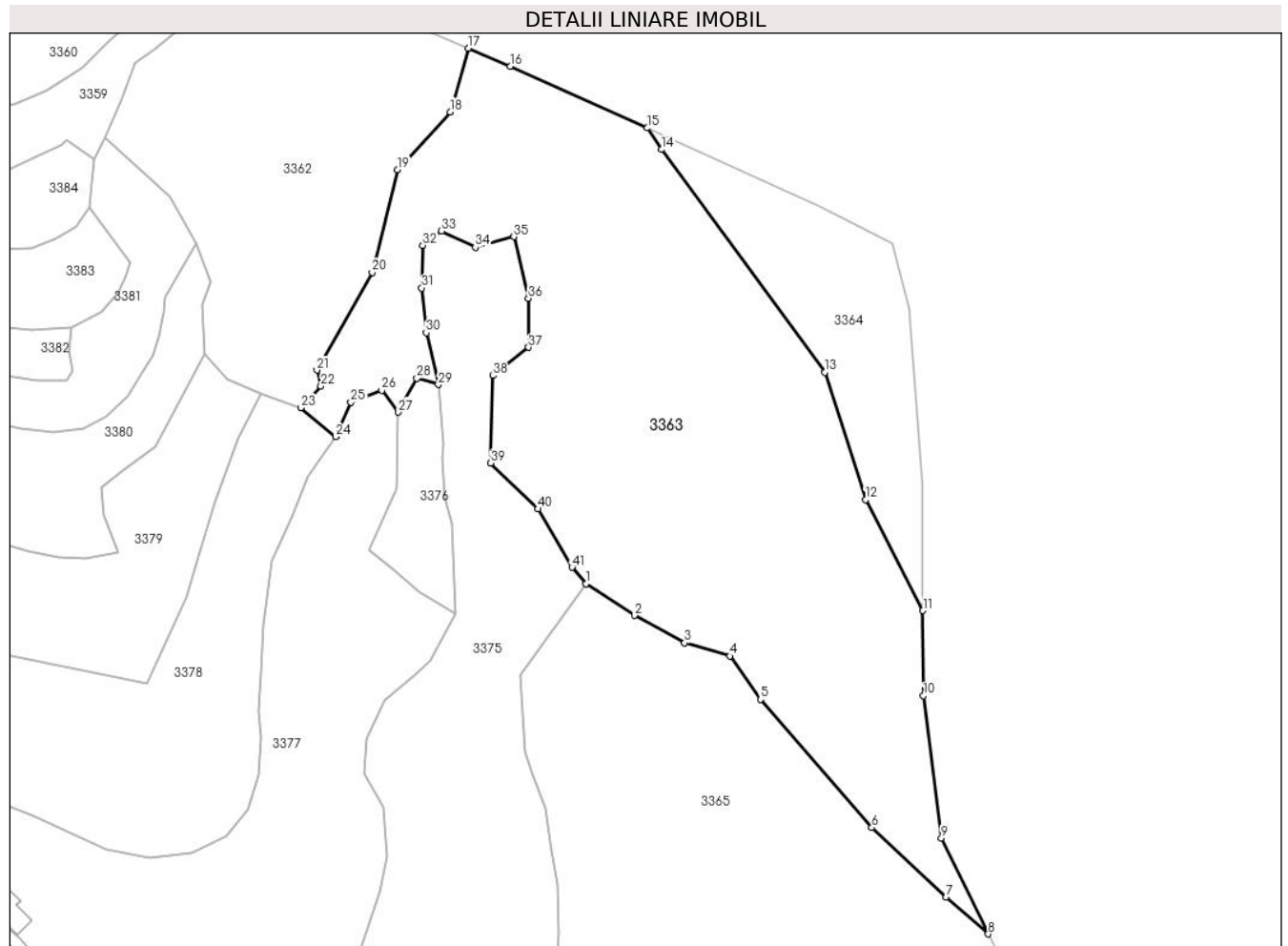
Inscrieri privind dezmembramintele dreptului de proprietate, drepturi reale de garanție și sarcini	Referințe
NU SUNT	

Anexa Nr. 1 La Partea I

Teren

Nr cadastral	Suprafața (mp)*	Observații / Referințe
	22.484	Parte din Cartea Funciara veche nr.520 Sacatura, cu nr. topografic vechi 274. Configuratia imobilului stabilita conform identificarii in teren si a masuratorilor efectuate nu corespunde cu situatia tehnica a imobilului din cartea funciara veche, conform ordinul ANCPPI nr. 600/2023.

* Suprafața este determinată în planul de proiecție Stereo 70.



Date referitoare la teren

Crt	Categorie folosință	Intravilan	Suprafața (mp)	Tarla	Parcelă	Nr. topo	Observații / Referințe
1	pasune	NU	7.284	-	-	-	
2	pasune	NU	15.200	-	-	-	PASUNE IMPADURITA

Lungime Segmente

1) Valorile lungimilor segmentelor sunt obținute din proiecție în plan.

Punct început	X / Y	Punct sfârșit	X / Y	Lungime segment	Punct început	X / Y	Punct sfârșit	X / Y	Lungime segment	Punct început	X / Y	Punct sfârșit	X / Y	Lungime segment
1	346.105,169 547.420,12	2	346.121,246 547.409,601	19.21 2	2	346.121,246 547.409,601	3	346.137,83 547.400,532	18.90 2	3	346.137,83 547.400,532	4	346.152,741 547.396,174	15.53 5
4	346.152,741 547.396,174	5	346.162,914 547.381,895	17.53 2	5	346.162,914 547.381,895	6	346.199,684 547.339,481	56.13 4	6	346.199,684 547.339,481	7	346.224,348 547.316,613	33.63 4
7	346.224,348 547.316,613	8	346.238,282 547.304,367	18.55 2	8	346.238,282 547.304,367	9	346.222,767 547.336,088	35.31 2	9	346.222,767 547.336,088	10	346.216,83 547.383,128	47.41 3
10	346.216,83 547.383,128	11	346.216,66 547.411,222	28.09 5	11	346.216,66 547.411,222	12	346.197,656 547.447,83	41.24 7	12	346.197,656 547.447,83	13	346.184,202 547.489,969	44.23 5

Punct început	X / Y	Punct sfârșit	X / Y	Lungime segment	Punct început	X / Y	Punct sfârșit	X / Y	Lungime segment	Punct început	X / Y	Punct sfârșit	X / Y	Lungime segment
13	346.184,202 547.489,969	14	346.130,251 547.563,599	91.28	14	346.130,251 547.563,599	15	346.125,501 547.570,725	8.564	15	346.125,501 547.570,725	16	346.080,079 547.591,152	49.804
16	346.080,079 547.591,152	17	346.066,294 547.597,073	15.003	17	346.066,294 547.597,073	18	346.060,25 547.576,026	21.898	18	346.060,25 547.576,026	19	346.042,904 547.556,996	25.749
19	346.042,904 547.556,996	20	346.034,401 547.523,011	35.033	20	346.034,401 547.523,011	21	346.016,151 547.490,709	37.101	21	346.016,151 547.490,709	22	346.017,431 547.485,482	5.381
22	346.017,431 547.485,482	23	346.010,784 547.478,277	9.803	23	346.010,784 547.478,277	24	346.022,371 547.468,71	15.026	24	346.022,371 547.468,71	25	346.027,42 547.480,013	12.379
25	346.027,42 547.480,013	26	346.037,608 547.484,049	10.958	26	346.037,608 547.484,049	27	346.043,104 547.476,767	9.123	27	346.043,104 547.476,767	28	346.049,203 547.487,989	12.772
28	346.049,203 547.487,989	29	346.056,333 547.485,941	7.418	29	346.056,333 547.485,941	30	346.052,293 547.503,033	17.563	30	346.052,293 547.503,033	31	346.050,855 547.517,841	14.878
31	346.050,855 547.517,841	32	346.051,174 547.531,935	14.098	32	346.051,174 547.531,935	33	346.057,396 547.536,633	7.796	33	346.057,396 547.536,633	34	346.068,577 547.531,251	12.409
34	346.068,577 547.531,251	35	346.081,314 547.534,795	13.221	35	346.081,314 547.534,795	36	346.086,104 547.514,438	20.913	36	346.086,104 547.514,438	37	346.086,176 547.498,219	16.219
37	346.086,176 547.498,219	38	346.074,381 547.488,87	15.051	38	346.074,381 547.488,87	39	346.073,674 547.459,992	28.887	39	346.073,674 547.459,992	40	346.089,336 547.444,826	21.802
40	346.089,336 547.444,826	41	346.100,518 547.425,53	22.302	41	346.100,518 547.425,53	1	346.105,169 547.420,12	7.134					

** Lungimile segmentelor sunt determinate în planul de proiecție Stereo 70 și sunt rotunjite la 1 milimetru.

*** Distanța dintre puncte este formată din segmente cumulate ce sunt mai mici decât valoarea 1 milimetru.

**DATE DESPRE IMOBILUL NR. 3364**

Oficiul de Cadastru și Publicitate Imobiliară ALBA
Biroul de Cadastru și Publicitate Imobiliară Campeni

A. Partea I. Descrierea imobilului

TEREN Extravilan

Nr. CF vechi:520
Nr. topografic:274

Adresa: Jud. Alba

Nr. Crt	Nr cadastral Nr. topografic	Suprafața* (mp)	Observații / Referințe
A1		4.247	Sector cadastral:32 Teren neimprejmuit; Parte din Cartea Funciara veche nr.520 Sacatura, cu nr. topografic vechi 274. Configuratia imobilului stabilita conform identificarii in teren si a masuratorilor efectuate nu corespunde cu situatia tehnica a imobilului din cartea funciara veche, conform ordinul ANCP nr. 600/2023.

B. Partea II. Proprietari și acte

Inscrieri privitoare la dreptul de proprietate și alte drepturi reale		Referințe
3364 / 25/03/2024		
Act Normativ nr. 7, din 13/03/1996 emis de PARLAMENT;		
B1	Intabulare, drept de PROPRIETATE, dobandit prin Lege, cota actuala 1/1, cota initiala 1/1 1) NEIDENTIFICAT NEIDENTIFICAT	A1
Act Administrativ nr. 1242, din 12/03/2024 emis de COMUNA VADU MOȚILOR;		
B2	Se noteaza posesia factica in favoarea lui Borlea Nicolae 1) BORLEA NICOLAE	A1

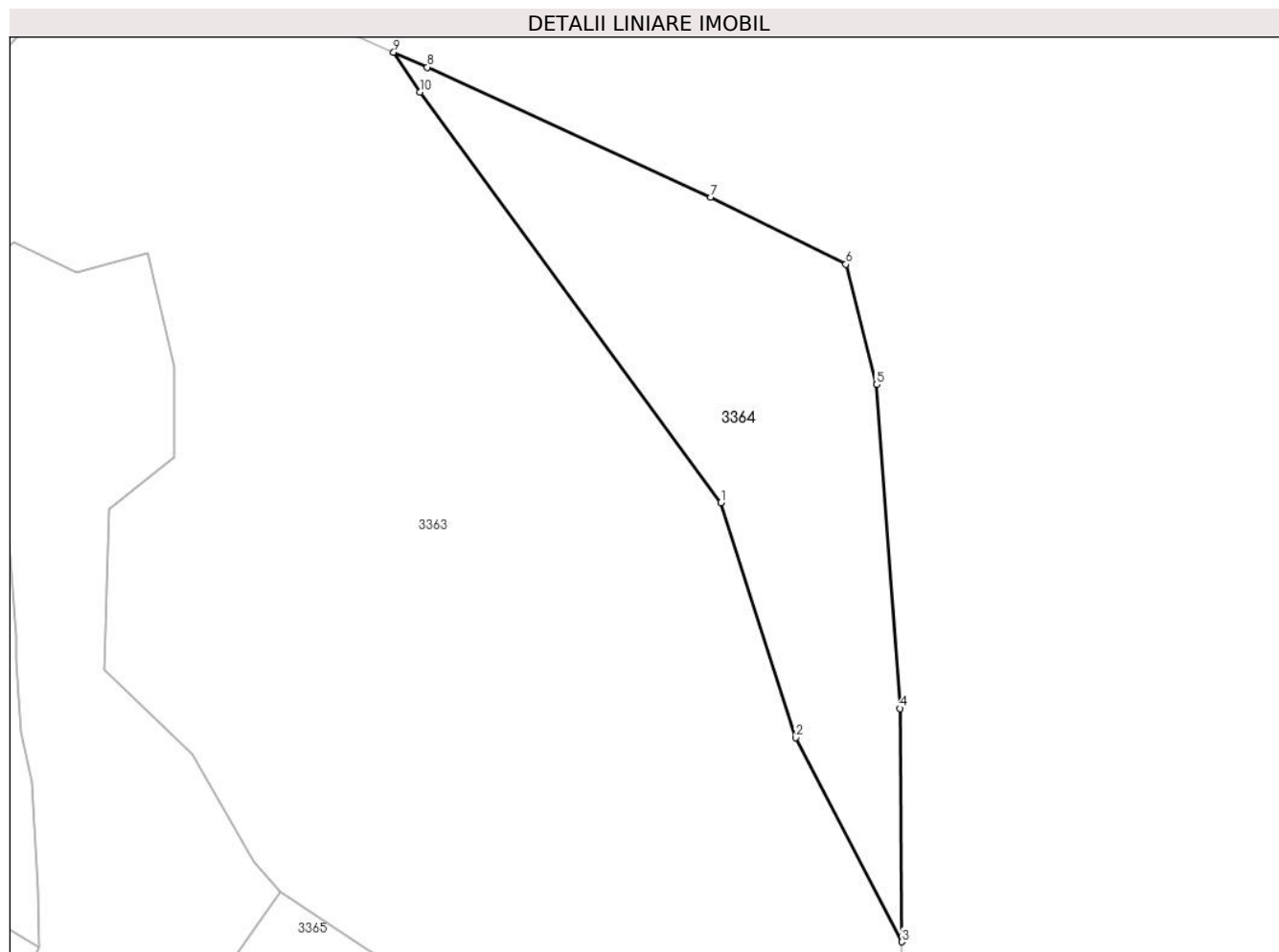
C. Partea III. SARCINI .

Inscrieri privind dezmembramintele dreptului de proprietate, drepturi reale de garanție și sarcini	Referințe
NU SUNT	

Anexa Nr. 1 La Partea I**Teren**

Nr cadastral	Suprafața (mp)*	Observații / Referințe
	4.247	Parte din Cartea Funciara veche nr.520 Sacatura, cu nr. topografic vechi 274. Configuratia imobilului stabilita conform identificarii in teren si a masuratorilor efectuate nu corespunde cu situatia tehnica a imobilului din cartea funciara veche, conform ordinul ANCPI nr. 600/2023.

* Suprafața este determinată în planul de proiecție Stereo 70.

**Date referitoare la teren**

Crt	Categorie folosință	Intra vilan	Suprafața (mp)	Tarla	Parcelă	Nr. topo	Observații / Referințe
1	pasune	NU	4.247	-	-	-	PASUNE IMPADURITA

Lungime Segmente

1) Valorile lungimilor segmentelor sunt obținute din proiecție în plan.

Punct început	X / Y	Punct sfârșit	X / Y	Lungime segment (** (m)
1	346.184,202 547.489,969	2	346.197,656 547.447,83	44.235
2	346.197,656 547.447,83	3	346.216,66 547.411,222	41.247
3	346.216,66 547.411,222	4	346.216,406 547.453,052	41.831
4	346.216,406 547.453,052	5	346.212,166 547.511,111	58.214

Punct început	X / Y	Punct sfârșit	X / Y	Lungime segment (** (m)
5	346.212,166 547.511,111	6	346.206,653 547.532,724	22.305
6	346.206,653 547.532,724	7	346.182,418 547.544,728	27.045
7	346.182,418 547.544,728	8	346.131,532 547.568,036	55.97
8	346.131,532 547.568,036	9	346.125,501 547.570,725	6.603
9	346.125,501 547.570,725	10	346.130,251 547.563,599	8.564
10	346.130,251 547.563,599	1	346.184,202 547.489,969	91.28

** Lungimile segmentelor sunt determinate în planul de proiecție Stereo 70 și sunt rotunjite la 1 milimetru.

*** Distanța dintre puncte este formată din segmente cumulate ce sunt mai mici decât valoarea 1 milimetru.

**DATE DESPRE IMOBILUL NR. 3365**

Oficiul de Cadastru și Publicitate Imobiliară ALBA
Biroul de Cadastru și Publicitate Imobiliară Campeni

A. Partea I. Descrierea imobilului

TEREN Extravilan

Nr. CF vechi: 520, 772, 1189, 1428
Nr. topografic: 274, 273/1, 273/2, 273/3

Adresa: Jud. Alba

Nr. Crt	Nr cadastral Nr. topografic	Suprafața* (mp)	Observații / Referințe
A1		21.665	Sector cadastral: 32 Teren neimprejmuit; Parte din Cartea Funciara veche nr. 520, 772, 1189, 1428 Sacatura, cu nr. topografic vechi 274, 273/1, 273/2, 273/3. Configuratia imobilului stabilita conform identificarii in teren si a masuratorilor efectuate nu corespunde cu situatia tehnica a imobilului din cartea funciara veche, conform ordinul ANCP nr. 600/2023.

B. Partea II. Proprietari și acte

Inscrieri privitoare la dreptul de proprietate și alte drepturi reale		Referințe
3365 / 25/03/2024		
Act Normativ nr. 7, din 13/03/1996 emis de PARLAMENT;		
B1	Intabulare, drept de PROPRIETATE, dobândit prin Lege, cota actuala 1/1, cota initiala 1/1 1) NEIDENTIFICAT NEIDENTIFICAT	A1
Act Administrativ nr. 1243, din 12/03/2024 emis de COMUNA VADU MOȚILOR;		
B2	Se noteaza posesia factica in favoarea lui Bodea Călin-Tiberiu 1) BODEA CĂLIN-TIBERIU	A1

C. Partea III. SARCINI .

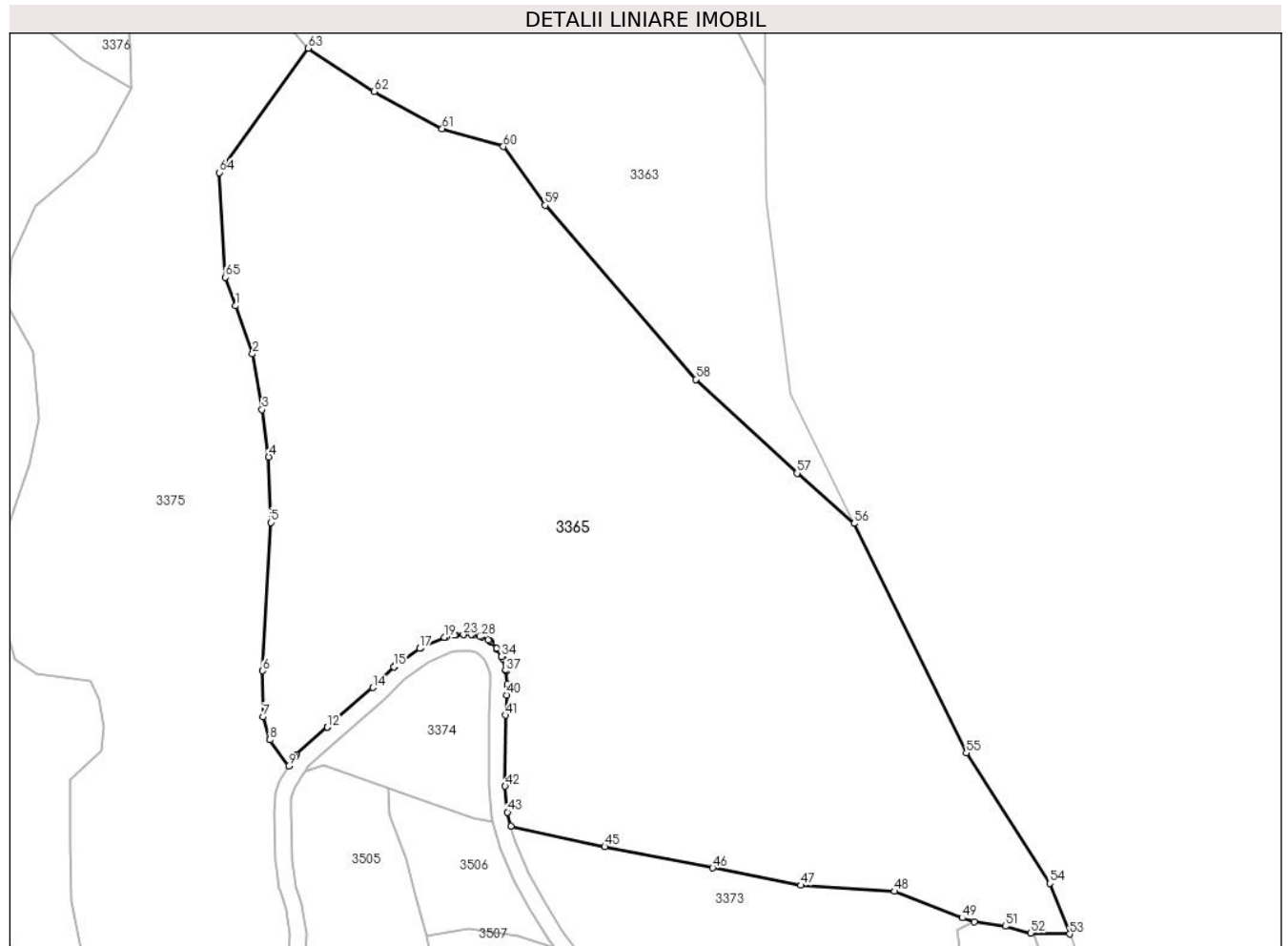
Inscrieri privind dezmembramintele dreptului de proprietate, drepturi reale de garanție și sarcini	Referințe
NU SUNT	

Anexa Nr. 1 La Partea I

Teren

Nr cadastral	Suprafața (mp)*	Observații / Referințe
	21.665	Parte din Cartea Funciara veche nr.520, 772, 1189, 1428 Sacatura, cu nr. topografic vechi 274, 273/1, 273/2, 273/3. Configuratia imobilului stabilita conform identificarii in teren si a masuratorilor efectuate nu corespunde cu situatia tehnica a imobilului din cartea funciara veche, conform ordinul ANCPI nr. 600/2023.

* Suprafața este determinată în planul de proiecție Stereo 70.



Date referitoare la teren

Crt	Categorie folosință	Intravilan	Suprafața (mp)	Tarla	Parcelă	Nr. topo	Observații / Referințe
1	pasune	NU	10.772	-	-	-	
2	pasune	NU	4.087	-	-	-	PASUNE IMPADURITA
3	pasune	NU	6.806	-	-	-	PASUNE IMPADURITA

Lungime Segmente

1) Valorile lungimilor segmentelor sunt obținute din proiecție în plan.

Punct început	X / Y	Punct sfârșit	X / Y	Lungime segment	Punct început	X / Y	Punct sfârșit	X / Y	Lungime segment	Punct început	X / Y	Punct sfârșit	X / Y	Lungime segment
1	346.087,472 547.357,375	2	346.091,574 547.345,69	12.384	2	346.091,574 547.345,69	3	346.093,874 547.332,11	13.773	3	346.093,874 547.332,11	4	346.095,552 547.320,611	11.621
4	346.095,552 547.320,611	5	346.095,994 547.304,608	16.009	5	346.095,994 547.304,608	6	346.094,06 547.268,495	36.165	6	346.094,06 547.268,495	7	346.094,185 547.257,308	11.188
7	346.094,185 547.257,308	8	346.095,801 547.251,714	5.823	8	346.095,801 547.251,714	9	346.100,386 547.245,29	7.892	9	346.100,386 547.245,29	10	346.101,915 547.247,646	2.809

Punct început	X / Y	Punct sfârșit	X / Y	Lungime segment	Punct început	X / Y	Punct sfârșit	X / Y	Lungime segment	Punct început	X / Y	Punct sfârșit	X / Y	Lungime segment
10	346.101,915 547.247,646	11	346.102,267 547.248,054	0.539	11	346.102,267 547.248,054	12	346.109,855 547.254,773	10.135	12	346.109,855 547.254,773	13	346.109,868 547.254,785	0.018
13	346.109,868 547.254,785	14	346.120,915 547.264,393	14.641	14	346.120,915 547.264,393	15	346.126,03 547.269,422	7.173	15	346.126,03 547.269,422	16	346.126,274 547.269,626	0.318
16	346.126,274 547.269,626	17	346.132,362 547.273,95	7.467	17	346.132,362 547.273,95	18	346.132,709 547.274,147	0.399	18	346.132,709 547.274,147	19	346.138,384 547.276,665	6.209
19	346.138,384 547.276,665	20	346.138,803 547.276,798	0.44	20	346.138,803 547.276,798	21	346.140,853 547.277,209	2.091	21	346.140,853 547.277,209	22	346.141,175 547.277,246	0.324
22	346.141,175 547.277,246	23	346.143,009 547.277,311	1.835	23	346.143,009 547.277,311	24	346.143,103 547.277,312	0.094	24	346.143,103 547.277,312	25	346.145,002 547.277,29	1.899
25	346.145,002 547.277,29	26	346.145,427 547.277,24	0.428	26	346.145,427 547.277,24	27	346.147,024 547.276,873	1.639	27	346.147,024 547.276,873	28	346.147,413 547.276,74	0.411
28	346.147,413 547.276,74	29	346.149,053 547.275,985	1.805	29	346.149,053 547.275,985	30	346.149,414 547.275,77	0.42	30	346.149,414 547.275,77	31	346.149,722 547.275,485	0.42
31	346.149,722 547.275,485	32	346.151,081 547.273,931	2.064	32	346.151,081 547.273,931	33	346.151,27 547.273,678	0.316	33	346.151,27 547.273,678	34	346.152,327 547.271,995	1.987
34	346.152,327 547.271,995	35	346.152,553 547.271,494	0.55	35	346.152,553 547.271,494	36	346.153,351 547.268,775	2.834	36	346.153,351 547.268,775	37	346.153,427 547.268,362	0.42
37	346.153,427 547.268,362	38	346.153,664 547.265,211	3.16	38	346.153,664 547.265,211	39	346.153,667 547.264,955	0.256	39	346.153,667 547.264,955	40	346.153,541 547.262,575	2.383
40	346.153,541 547.262,575	41	346.153,281 547.257,665	4.917	41	346.153,281 547.257,665	42	346.153,21 547.240,412	17.253	42	346.153,21 547.240,412	43	346.153,749 547.234,076	6.359
43	346.153,749 547.234,076	44	346.154,558 547.230,619	3.55	44	346.154,558 547.230,619	45	346.177,456 547.225,655	23.43	45	346.177,456 547.225,655	46	346.203,792 547.220,491	26.838
46	346.203,792 547.220,491	47	346.225,344 547.216,265	21.962	47	346.225,344 547.216,265	48	346.248,159 547.214,789	22.863	48	346.248,159 547.214,789	49	346.264,648 547.208,323	17.711
49	346.264,648 547.208,323	50	346.267,594 547.207,363	3.098	50	346.267,594 547.207,363	51	346.275,212 547.206,295	7.692	51	346.275,212 547.206,295	52	346.281,329 547.204,653	6.334
52	346.281,329 547.204,653	53	346.290,843 547.204,412	9.517	53	346.290,843 547.204,412	54	346.285,984 547.216,75	13.26	54	346.285,984 547.216,75	55	346.265,629 547.248,534	37.743
55	346.265,629 547.248,534	56	346.238,282 547.304,367	62.171	56	346.238,282 547.304,367	57	346.224,348 547.316,613	18.55	57	346.224,348 547.316,613	58	346.199,684 547.339,481	33.634
58	346.199,684 547.339,481	59	346.162,914 547.381,895	56.134	59	346.162,914 547.381,895	60	346.152,741 547.396,174	17.532	60	346.152,741 547.396,174	61	346.137,83 547.400,532	15.535
61	346.137,83 547.400,532	62	346.121,246 547.409,601	18.902	62	346.121,246 547.409,601	63	346.105,169 547.420,12	19.212	63	346.105,169 547.420,12	64	346.083,494 547.389,82	37.254
64	346.083,494 547.389,82	65	346.084,986 547.364,337	25.527	65	346.084,986 547.364,337	1	346.087,472 547.357,375	7.393					

** Lungimile segmentelor sunt determinate în planul de proiecție Stereo 70 și sunt rotunjite la 1 milimetru.

*** Distanța dintre puncte este formată din segmente cumulate ce sunt mai mici decât valoarea 1 milimetru.

**DATE DESPRE IMOBILUL NR. 3366**

Oficiul de Cadastru și Publicitate Imobiliară ALBA
Biroul de Cadastru și Publicitate Imobiliară Campeni

A. Partea I. Descrierea imobilului

TEREN Necunoscut

Nr. CF vechi:55, 56

Nr. topografic: 232, 233, 234, 235

Adresa: Loc. Necsesti, Jud. Alba

Nr. Crt	Nr cadastral Nr. topografic	Suprafața* (mp)	Observații / Referințe
A1		11.834	Sector cadastral:32 Teren neimprejmuit; Parte din Cartea Funciara veche nr.55, 56 Sacatura, cu nr. topografic vechi 232, 233, 234, 235. Configuratia imobilului stabilita conform identificarii in teren si a masuratorilor efectuate nu corespunde cu situatia tehnica a imobilului din cartea funciara veche, conform ordinul ANCP nr. 600/2023.

Construcții

Crt	Nr cadastral Nr. topografic	Adresa	Observații / Referințe
A1.1		Loc. Necsesti, Jud. Alba	Nr. niveluri:1; S. construita la sol:60 mp; CASA DE LOCUIT- NR NIVEL? - ADI
A1.2		Loc. Necsesti, Jud. Alba	Nr. niveluri:1; S. construita la sol:31 mp; SURA
A1.3		Loc. Necsesti, Jud. Alba	Nr. niveluri:1; S. construita la sol:30 mp; SURA
A1.4		Loc. Necsesti, Jud. Alba	Nr. niveluri:1; S. construita la sol:32 mp; SURA

B. Partea II. Proprietari și acte

Inscrieri privitoare la dreptul de proprietate și alte drepturi reale		Referințe
3366 / 25/03/2024		
Act Normativ nr. 7, din 13/03/1996 emis de PARLAMENT;		
B1	Intabulare, drept de PROPRIETATE, dobandit prin Lege, cota actuala 1/1, cota initiala 1/1 1) NEIDENTIFICAT NEIDENTIFICAT	A1
Act Administrativ nr. 1244, din 12/03/2024 emis de COMUNA VADU MOȚILOR;		
B2	Se noteaza posesia factica in favoarea lui Bustan Dumitru 1) BUSTAN DUMITRU	A1
Act Administrativ nr. 1558, din 13/03/2024 emis de COMUNA VADU MOȚILOR;		
B3	Intabulare, drept de PROPRIETATE, dobandit prin Construire, cota actuala 1/1, cota initiala 1/1 1) BUSTAN DUMITRU	A1.1, A1.2, A1.3, A1.4

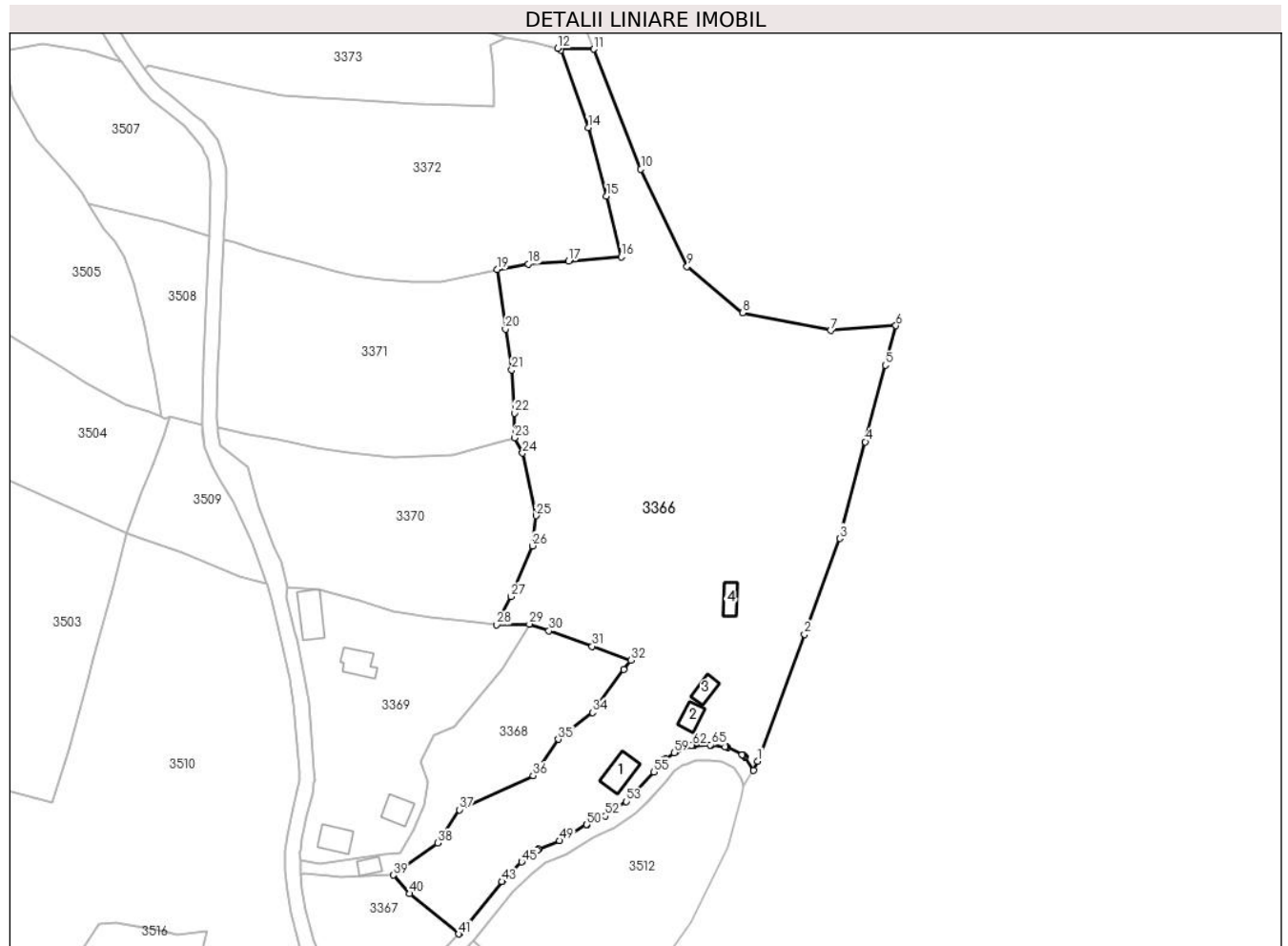
C. Partea III. SARCINI .

Inscrieri privind dezmembramintele dreptului de proprietate, drepturi reale de garanție și sarcini	Referințe
NU SUNT	

Anexa Nr. 1 La Partea I**Teren**

Nr cadastral	Suprafața (mp)*	Observații / Referințe
	11.834	Parte din Cartea Funciara veche nr.55, 56 Sacatura, cu nr. topografic vechi 232, 233, 234, 235. Configuratia imobilului stabilita conform identificarii in teren si a masuratorilor efectuate nu corespunde cu situatia tehnica a imobilului din cartea funciara veche, conform ordinul ANCPI nr. 600/2023.

* Suprafața este determinată în planul de proiecție Stereo 70.

**Date referitoare la teren**

Crt	Categorie folosință	Intra vilan	Suprafața (mp)	Tarla	Parcelă	Nr. topo	Observații / Referințe
1	curți constructii	DA	766	-	-	-	
2	pasune	DA	1.612	-	-	-	
3	pasune	NU	7.444	-	-	-	
4	pasune	NU	2.012	-	-	-	PASUNE IMPADURITA

Date referitoare la construcții

Crt	Număr	Destinație construcție	Supraf. (mp)	Situație juridică	Observații / Referințe
A1.1		construcții de locuințe	60	Cu acte	Nr. niveluri:1; S. construita la sol:60 mp; CASA DE LOCUIT- NR NIVEL? - ADI
A1.2		construcții anexa	31	Cu acte	Nr. niveluri:1; S. construita la sol:31 mp; SURA
A1.3		construcții anexa	30	Cu acte	Nr. niveluri:1; S. construita la sol:30 mp; SURA
A1.4		construcții anexa	32	Cu acte	Nr. niveluri:1; S. construita la sol:32 mp; SURA

Lungime Segmente

1) Valorile lungimilor segmentelor sunt obținute din proiecție în plan.

Punct început	X / Y	Punct sfârșit	X / Y	Lungime segment
1	346.334,486 547.015,264	2	346.346,935 547.048,986	35.947
4	346.363,112 547.100,128	5	346.368,48 547.120,474	21.042
7	346.353,866 547.129,713	8	346.330,544 547.134,375	23.783
10	346.303,405 547.172,516	11	346.290,843 547.204,412	34.281
13	346.282,071 547.204,16	14	346.289,446 547.183,622	21.822
16	346.298,199 547.149,225	17	346.284,226 547.148,094	14.019
19	346.265,236 547.145,87	20	346.267,39 547.130,07	15.946
22	346.269,772 547.107,75	23	346.269,89 547.101,206	6.545
25	346.275,512 547.080,519	26	346.274,628 547.072,477	8.09
28	346.265,098 547.051,531	29	346.273,766 547.051,753	8.671
31	346.290,495 547.045,841	32	346.300,735 547.042,141	10.888
34	346.290,568 547.028,222	35	346.281,469 547.021,141	11.53
37	346.255,198 547.002,418	38	346.249,429 546.993,573	10.56
40	346.241,951 546.980,133	41	346.255,019 546.969,427	16.894
43	346.266,429 546.983,331	44	346.266,575 546.983,491	0.217
46	346.271,931 546.988,732	47	346.275,846 546.991,664	4.891
49	346.281,766 546.994,205	50	346.289,034 546.998,474	8.429
52	346.293,922 547.000,775	53	346.299,518 547.004,619	6.789
55	346.306,926 547.012,435	56	346.309,39 547.015,493	3.927
58	346.309,834 547.015,9	59	346.312,332 547.017,574	3.007
61	346.316,93 547.019,36	62	346.317,252 547.019,451	0.335
64	346.321,921 547.019,594	65	346.322,193 547.019,583	0.272
67	346.326,179 547.019,108	68	346.326,499 547.018,984	0.343
70	346.330,673 547.016,907	71	346.330,944 547.016,666	0.363
73	346.333,391 547.012,924	1	346.334,486 547.015,264	2.584

Punct început	X / Y	Punct sfârșit	X / Y	Lungime segment
2	346.346,935 547.048,986	3	346.356,343 547.074,472	27.167
5	346.368,48 547.120,474	6	346.371,252 547.130,985	10.87
8	346.330,544 547.134,375	9	346.315,702 547.146,665	19.27
11	346.290,843 547.204,412	12	346.281,329 547.204,653	9.517
14	346.289,446 547.183,622	15	346.294,3 547.165,411	18.847
17	346.284,226 547.148,094	18	346.273,478 547.147,334	10.775
20	346.267,39 547.130,07	21	346.269,065 547.119,266	10.933
23	346.269,89 547.101,206	24	346.271,947 547.097,139	4.558
26	346.274,628 547.072,477	27	346.268,862 547.059,022	14.638
29	346.273,766 547.051,753	30	346.278,968 547.049,964	5.501
32	346.300,735 547.042,141	33	346.298,84 547.039,663	3.12
35	346.281,469 547.021,141	36	346.274,769 547.011,47	11.765
38	346.249,429 546.993,573	39	346.237,527 546.985,031	14.65
41	346.255,019 546.969,427	42	346.255,27 546.969,691	0.364
44	346.266,575 546.983,491	45	346.271,728 546.988,557	7.226
47	346.275,846 546.991,664	48	346.276,273 546.991,908	0.492
50	346.289,034 546.998,474	51	346.289,198 546.998,56	0.185
53	346.299,518 547.004,619	54	346.302,154 547.007,198	3.688
56	346.309,39 547.015,493	57	346.309,597 547.015,714	0.303
59	346.312,332 547.017,574	60	346.312,742 547.017,785	0.461
62	346.317,252 547.019,451	63	346.317,585 547.019,487	0.335
65	346.322,193 547.019,583	66	346.325,843 547.019,175	3.673
68	346.326,499 547.018,984	69	346.330,363 547.017,095	4.301
71	346.330,944 547.016,666	72	346.331,167 547.016,38	0.363

Punct început	X / Y	Punct sfârșit	X / Y	Lungime segment
3	346.356,343 547.074,472	4	346.363,112 547.100,128	26.534
6	346.371,252 547.130,985	7	346.353,866 547.129,713	17.432
9	346.315,702 547.146,665	10	346.303,405 547.172,516	28.627
12	346.281,329 547.204,653	13	346.282,071 547.204,16	0.891
15	346.294,3 547.165,411	16	346.298,199 547.149,225	16.649
18	346.273,478 547.147,334	19	346.265,236 547.145,87	8.371
21	346.269,065 547.119,266	22	346.269,772 547.107,75	11.538
24	346.271,947 547.097,139	25	346.275,512 547.080,519	16.998
27	346.268,862 547.059,022	28	346.265,098 547.051,531	8.383
30	346.278,968 547.049,964	31	346.290,495 547.045,841	12.242
33	346.298,84 547.039,663	34	346.290,568 547.028,222	14.118
36	346.274,769 547.011,47	37	346.255,198 547.002,418	21.563
39	346.237,527 546.985,031	40	346.241,951 546.980,133	6.6
42	346.255,27 546.969,691	43	346.266,429 546.983,331	17.623
45	346.271,728 546.988,557	46	346.271,931 546.988,732	0.268
48	346.276,273 546.991,908	49	346.281,766 546.994,205	5.954
51	346.289,198 546.998,56	52	346.293,922 547.000,775	5.218
54	346.302,154 547.007,198	55	346.306,926 547.012,435	7.085
57	346.309,597 547.015,714	58	346.309,834 547.015,9	0.301
60	346.312,742 547.017,785	61	346.316,93 547.019,36	4.474
63	346.317,585 547.019,487	64	346.321,921 547.019,594	4.337
66	346.325,843 547.019,175	67	346.326,179 547.019,108	0.343
69	346.330,363 547.017,095	70	346.330,673 547.016,907	0.363
72	346.331,167 547.016,38	73	346.333,391 547.012,924	4.11

** Lungimile segmentelor sunt determinate în planul de proiecție Stereo 70 și sunt rotunjite la 1 milimetru.

*** Distanța dintre puncte este formată din segmente cumulate ce sunt mai mici decât valoarea 1 milimetru.

**DATE DESPRE IMOBILUL NR. 3367**

Oficiul de Cadastru și Publicitate Imobiliară ALBA
Biroul de Cadastru și Publicitate Imobiliară Campeni

A. Partea I. Descrierea imobilului

TEREN Intravilan

Nr. CF vechi:55

Nr. topografic: 232, 233

Adresa: Loc. Necsesti, Jud. Alba

Nr. Crt	Nr cadastral Nr. topografic	Suprafața* (mp)	Observații / Referințe
A1		926	Sector cadastral:32 Teren imprejmuit; Parte din Cartea Funciara veche nr.55 Sacatura, cu nr. topografic vechi 232, 233. Configuratia imobilului stabilita conform identificarii in teren si a masuratorilor efectuate nu corespunde cu situatia tehnica a imobilului din cartea funciara veche, conform ordinul ANCP nr. 600/2023.

B. Partea II. Proprietari și acte

Inscrieri privitoare la dreptul de proprietate și alte drepturi reale		Referințe
3367 / 25/03/2024		
Act Normativ nr. 7, din 13/03/1996 emis de PARLAMENT;		
B1	Intabulare, drept de PROPRIETATE, dobandit prin Lege, cota actuala 1/1, cota initiala 1/1 1) NEIDENTIFICAT NEIDENTIFICAT	A1
Act Administrativ nr. 1245, din 12/03/2024 emis de COMUNA VADU MOȚILOR;		
B2	Se noteaza posesia factica in favoarea lui Popa Elena -Niculina 1) POPA ELENA-NICULINA	A1

C. Partea III. SARCINI .

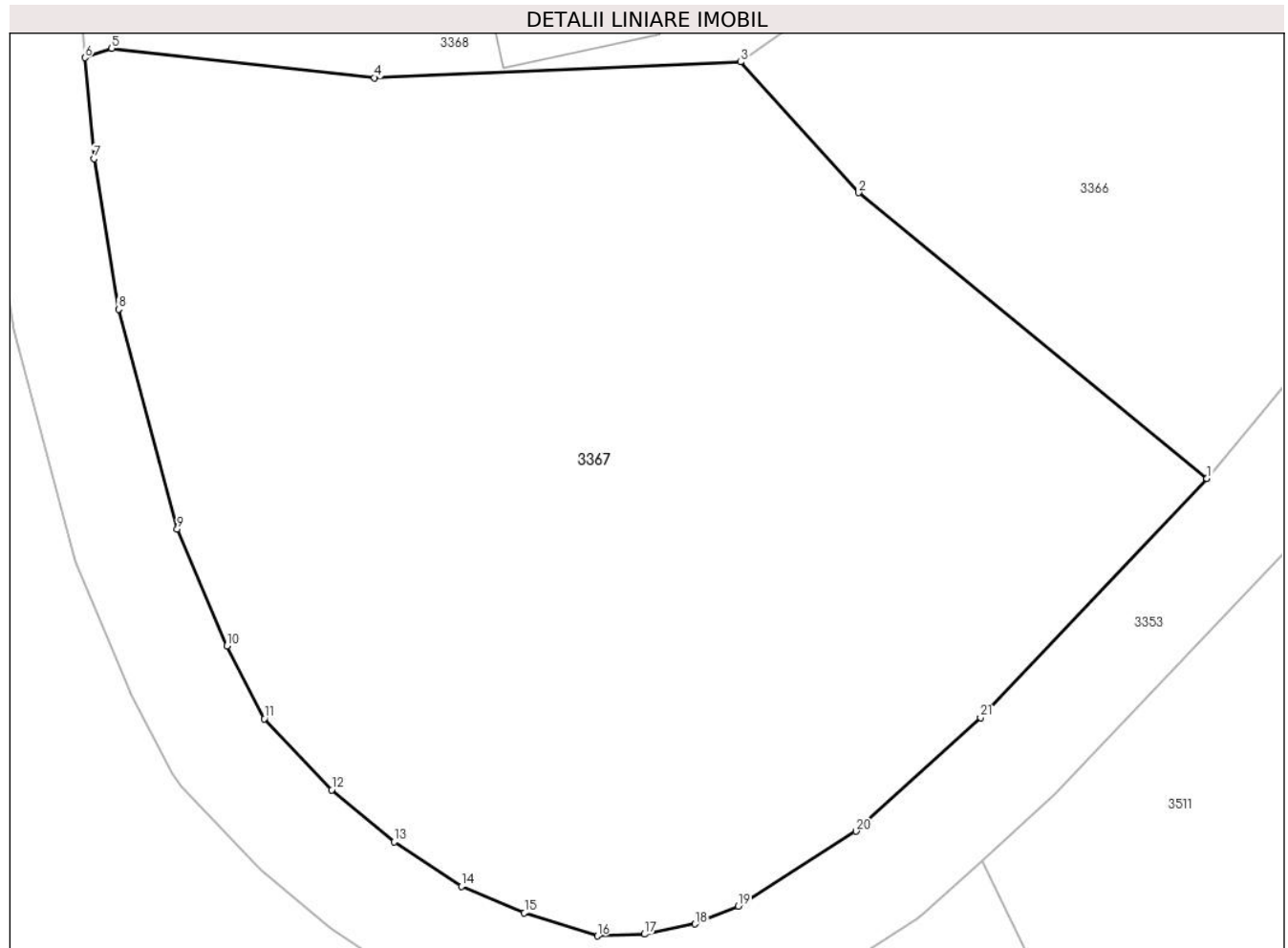
Inscrieri privind dezmembramintele dreptului de proprietate, drepturi reale de garanție și sarcini	Referințe
NU SUNT	

Anexa Nr. 1 La Partea I

Teren

Nr cadastral	Suprafața (mp)*	Observații / Referințe
	926	Parte din Cartea Funciara veche nr.55 Sacatura, cu nr. topografic vechi 232, 233. Configuratia imobilului stabilita conform identificarii in teren si a masuratorilor efectuate nu corespunde cu situatia tehnica a imobilului din cartea funciara veche, conform ordinul ANCPi nr. 600/2023.

* Suprafața este determinată în planul de proiecție Stereo 70.



Date referitoare la teren

Crt	Categorie folosință	Intra vilan	Suprafața (mp)	Tarla	Parcelă	Nr. topo	Observații / Referințe
1	pasune	DA	926	-	-	-	

Lungime Segmente

1) Valorile lungimilor segmentelor sunt obținute din proiecție în plan.

Punct început	X / Y	Punct sfârșit	X / Y	Lungime segment (** (m)
1	346.255,019 546.969,427	2	346.241,951 546.980,133	16.894
3	346.237,527 546.985,031	4	346.223,802 546.984,44	13.738
5	346.213,945 546.985,54	6	346.212,941 546.985,193	1.062
7	346.213,278 546.981,404	8	346.214,203 546.975,766	5.713

Punct început	X / Y	Punct sfârșit	X / Y	Lungime segment (** (m)
2	346.241,951 546.980,133	3	346.237,527 546.985,031	6.6
4	346.223,802 546.984,44	5	346.213,945 546.985,54	9.918
6	346.212,941 546.985,193	7	346.213,278 546.981,404	3.804
8	346.214,203 546.975,766	9	346.216,404 546.967,536	8.519

Punct început	X / Y	Punct sfârșit	X / Y	Lungime segment (** (m)
9	346.216,404 546.967,536	10	346.218,265 546.963,162	4.753
11	346.219,664 546.960,433	12	346.222,201 546.957,766	3.681
13	346.224,542 546.955,82	14	346.227,057 546.954,15	3.019
15	346.229,421 546.953,159	16	346.232,163 546.952,297	2.874
17	346.233,922 546.952,364	18	346.235,824 546.952,748	1.94
19	346.237,446 546.953,408	20	346.241,853 546.956,221	5.228
21	346.246,525 546.960,48	1	346.255,019 546.969,427	12.337

Punct început	X / Y	Punct sfârșit	X / Y	Lungime segment (** (m)
10	346.218,265 546.963,162	11	346.219,664 546.960,433	3.067
12	346.222,201 546.957,766	13	346.224,542 546.955,82	3.044
14	346.227,057 546.954,15	15	346.229,421 546.953,159	2.563
16	346.232,163 546.952,297	17	346.233,922 546.952,364	1.76
18	346.235,824 546.952,748	19	346.237,446 546.953,408	1.751
20	346.241,853 546.956,221	21	346.246,525 546.960,48	6.322

** Lungimile segmentelor sunt determinate în planul de proiecție Stereo 70 și sunt rotunjite la 1 milimetru.

*** Distanța dintre puncte este formată din segmente cumulate ce sunt mai mici decât valoarea 1 milimetru.

**DATE DESPRE IMOBILUL NR. 3368**

Oficiul de Cadastru și Publicitate Imobiliară ALBA
Biroul de Cadastru și Publicitate Imobiliară Campeni

A. Partea I. Descrierea imobilului

TEREN Intravilan

Nr. CF vechi:55, 56

Nr. topografic: 232, 233, 234, 235

Adresa: Loc. Necsesti, Jud. Alba

Nr. Crt	Nr cadastral Nr. topografic	Suprafața* (mp)	Observații / Referințe
A1		1.565	Sector cadastral:32 Teren imprejmuit; Parte din Cartea Funciara veche nr.55, 56 Sacatura, cu nr. topografic vechi 232, 233, 234, 235. Configuratia imobilului stabilita conform identificarii in teren si a masuratorilor efectuate nu corespunde cu situatia tehnica a imobilului din cartea funciara veche, conform ordinul ANCP nr. 600/2023.

Construcții

Crt	Nr cadastral Nr. topografic	Adresa	Observații / Referințe
A1.1		Loc. Necsesti, Jud. Alba	Nr. niveluri:1; S. construita la sol:24 mp; ANEXA

B. Partea II. Proprietari și acte

Inscrieri privitoare la dreptul de proprietate și alte drepturi reale		Referințe
3368 / 25/03/2024		
Act Normativ nr. 7, din 13/03/1996 emis de PARLAMENT;		
B1	Intabulare, drept de PROPRIETATE, dobandit prin Lege, cota actuala 1/1, cota initiala 1/1 1) NEIDENTIFICAT NEIDENTIFICAT	A1
Act Administrativ nr. 1246, din 12/03/2024 emis de COMUNA VADU MOȚILOR;		
B2	Se noteaza posesia factica in favoarea lui Birău Nicolae 1) BIRĂU NICOLAE	A1
Act Administrativ nr. 1559, din 13/03/2024 emis de COMUNA VADU MOȚILOR;		
B3	Intabulare, drept de PROPRIETATE, dobandit prin Construire, cota actuala 1/1, cota initiala 1/1 1) BIRĂU NICOLAE	A1.1

C. Partea III. SARCINI .

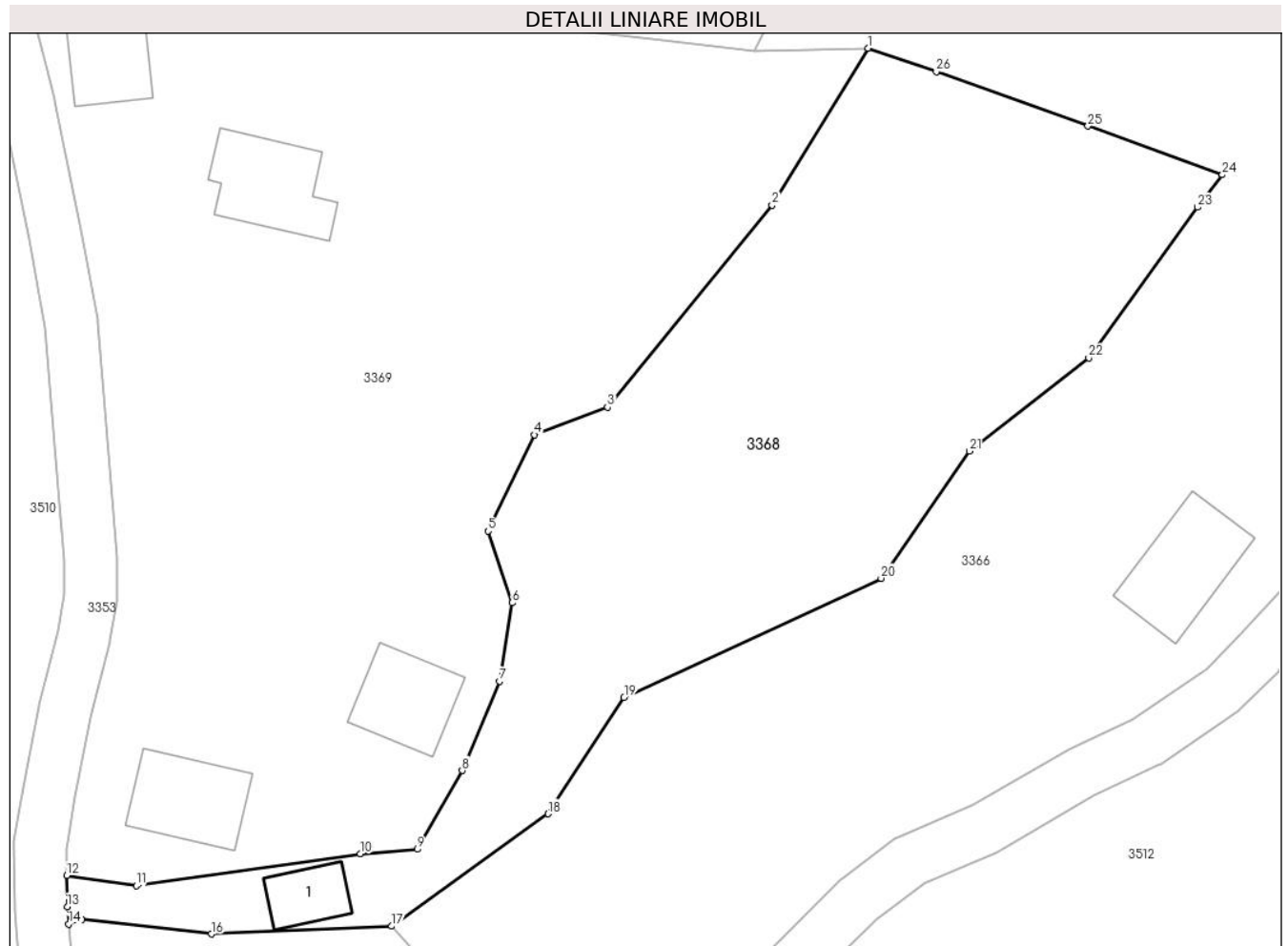
Inscrieri privind dezmembramintele dreptului de proprietate, drepturi reale de garanție și sarcini	Referințe
NU SUNT	

Anexa Nr. 1 La Partea I

Teren

Nr cadastral	Suprafața (mp)*	Observații / Referințe
	1.565	Parte din Cartea Funciara veche nr.55, 56 Sacatura, cu nr. topografic vechi 232, 233, 234, 235. Configuratia imobilului stabilita conform identificarii in teren si a masuratorilor efectuate nu corespunde cu situatia tehnica a imobilului din cartea funciara veche, conform ordinul ANCPI nr. 600/2023.

* Suprafața este determinată în planul de proiecție Stereo 70.



Date referitoare la teren

Crt	Categorie folosință	Intra vilan	Suprafața (mp)	Tarla	Parcelă	Nr. topo	Observații / Referințe
1	pasune	DA	1.565	-	-	-	

Date referitoare la construcții

Crt	Număr	Destinație construcție	Supraf. (mp)	Situație juridică	Observații / Referințe
A1.1		construcții anexa	24	Cu acte	Nr. niveluri:1; S. construita la sol:24 mp; ANEXA

Lungime Segmente

1) Valorile lungimilor segmentelor sunt obținute din proiecție în plan.

Punct început	X / Y	Punct sfârșit	X / Y	Lungime segment (** (m))
1	346.273,766 547.051,753	2	346.266,468 547.039,826	13.983
3	346.253,945 547.024,465	4	346.248,383 547.022,373	5.942
5	346.244,845 547.015,065	6	346.246,667 547.009,61	5.751

Punct început	X / Y	Punct sfârșit	X / Y	Lungime segment (** (m))
2	346.266,468 547.039,826	3	346.253,945 547.024,465	19.819
4	346.248,383 547.022,373	5	346.244,845 547.015,065	8.119
6	346.246,667 547.009,61	7	346.245,736 547.003,645	6.037

Punct început	X / Y	Punct sfârșit	X / Y	Lungime segment (** (m))
7	346.245,736 547.003,645	8	346.242,891 546.996,867	7.351
9	346.239,457 546.990,871	10	346.235,146 546.990,523	4.325
11	346.218,079 546.988,097	12	346.212,783 546.988,886	5.354
13	346.212,825 546.986,501	14	346.212,941 546.985,193	1.313
15	346.213,945 546.985,54	16	346.223,802 546.984,44	9.918
17	346.237,527 546.985,031	18	346.249,429 546.993,573	14.65
19	346.255,198 547.002,418	20	346.274,769 547.011,47	21.563
21	346.281,469 547.021,141	22	346.290,568 547.028,222	11.53
23	346.298,84 547.039,663	24	346.300,735 547.042,141	3.12
25	346.290,495 547.045,841	26	346.278,968 547.049,964	12.242

Punct început	X / Y	Punct sfârșit	X / Y	Lungime segment (** (m))
8	346.242,891 546.996,867	9	346.239,457 546.990,871	6.91
10	346.235,146 546.990,523	11	346.218,079 546.988,097	17.239
12	346.212,783 546.988,886	13	346.212,825 546.986,501	2.385
14	346.212,941 546.985,193	15	346.213,945 546.985,54	1.062
16	346.223,802 546.984,44	17	346.237,527 546.985,031	13.738
18	346.249,429 546.993,573	19	346.255,198 547.002,418	10.56
20	346.274,769 547.011,47	21	346.281,469 547.021,141	11.765
22	346.290,568 547.028,222	23	346.298,84 547.039,663	14.118
24	346.300,735 547.042,141	25	346.290,495 547.045,841	10.888
26	346.278,968 547.049,964	1	346.273,766 547.051,753	5.501

** Lungimile segmentelor sunt determinate în planul de proiecție Stereo 70 și sunt rotunjite la 1 milimetru.

*** Distanța dintre puncte este formată din segmente cumulate ce sunt mai mici decât valoarea 1 milimetru.

**DATE DESPRE IMOBILUL NR. 3369**

Oficiul de Cadastru și Publicitate Imobiliară ALBA
Biroul de Cadastru și Publicitate Imobiliară Campeni

A. Partea I. Descrierea imobilului

TEREN Intravilan

Nr. CF vechi:55

Nr. topografic: 232, 233

Adresa: Loc. Necsesti, Nr. 235, Jud. Alba

Nr. Crt	Nr cadastral Nr. topografic	Suprafața* (mp)	Observații / Referințe
A1		2.675	Sector cadastral:32 Teren imprejmuit; Parte din Cartea Funciara veche nr.55 Sacatura, cu nr. topografic vechi 232, 233. Configuratia imobilului stabilita conform identificarii in teren si a masuratorilor efectuate nu corespunde cu situatia tehnica a imobilului din cartea funciara veche, conform ordinul ANCP nr. 600/2023.

Construcții

Crt	Nr cadastral Nr. topografic	Adresa	Observații / Referințe
A1.1		Loc. Necsesti, Nr. 235, Jud. Alba	Nr. niveluri:1; S. construita la sol:51 mp; CASA DE LOCUIT-NR NIVEL?- ADI
A1.2		Loc. Necsesti, Nr. 235, Jud. Alba	Nr. niveluri:1; S. construita la sol:45 mp; LEMNARIE
A1.3		Loc. Necsesti, Nr. 235, Jud. Alba	Nr. niveluri:1; S. construita la sol:55 mp; GRAJD
A1.4		Loc. Necsesti, Nr. 235, Jud. Alba	Nr. niveluri:1; S. construita la sol:78 mp; SURA

B. Partea II. Proprietari și acte

Inscrieri privitoare la dreptul de proprietate și alte drepturi reale		Referințe
3369 / 25/03/2024		
Act Normativ nr. 7, din 13/03/1996 emis de PARLAMENT;		
B1	Intabulare, drept de PROPRIETATE, dobandit prin Lege, cota actuala 1/1, cota initiala 1/1 1) NEIDENTIFICAT NEIDENTIFICAT	A1
Act Administrativ nr. 1247, din 12/03/2024 emis de COMUNA VADU MOȚILOR;		
B2	Se noteaza posesia factica in favoarea lui Birău Dumitru 1) BIRĂU DUMITRU	A1
Act Administrativ nr. 1560, din 13/03/2024 emis de COMUNA VADU MOȚILOR;		
B3	Intabulare, drept de PROPRIETATE, dobandit prin Construire, cota actuala 1/1, cota initiala 1/1 1) BIRĂU DUMITRU	A1.1, A1.2, A1.3, A1.4

C. Partea III. SARCINI .

Inscrieri privind dezmembramintele dreptului de proprietate, drepturi reale de garanție și sarcini	Referințe
NU SUNT	

Anexa Nr. 1 La Partea I

Teren

Nr cadastral	Suprafața (mp)*	Observații / Referințe
	2.675	Parte din Cartea Funciara veche nr.55 Sacatura, cu nr. topografic vechi 232, 233. Configuratia imobilului stabilita conform identificarii in teren si a masuratorilor efectuate nu corespunde cu situatia tehnica a imobilului din cartea funciara veche, conform ordinul ANCPi nr. 600/2023.

* Suprafața este determinată în planul de proiecție Stereo 70.



Date referitoare la teren

Crt	Categorie folosință	Intra vilan	Suprafața (mp)	Tarla	Parcelă	Nr. topo	Observații / Referințe
1	curti constructii	DA	580	-	-	-	
2	pasune	DA	2.095	-	-	-	

Date referitoare la construcții

Crt	Număr	Destinație construcție	Supraf. (mp)	Situație juridică	Observații / Referințe
A1.1		construcții de locuințe	51	Cu acte	Nr. niveluri:1; S. construita la sol:51 mp; CASA DE LOCUIT-NR NIVEL?- ADI
A1.2		construcții anexa	45	Cu acte	Nr. niveluri:1; S. construita la sol:45 mp; LEMNARIE
A1.3		construcții anexa	55	Cu acte	Nr. niveluri:1; S. construita la sol:55 mp; GRAJD
A1.4		construcții anexa	78	Cu acte	Nr. niveluri:1; S. construita la sol:78 mp; SURA

Lungime Segmente

1) Valorile lungimilor segmentelor sunt obținute din proiecție în plan.

Punct început	X / Y	Punct sfârșit	X / Y	Lungime segment (** (m)
1	346.212,825 546.991,455	2	346.212,747 546.990,993	0.469
3	346.212,783 546.988,886	4	346.218,079 546.988,097	5.354
5	346.235,146 546.990,523	6	346.239,457 546.990,871	4.325
7	346.242,891 546.996,867	8	346.245,736 547.003,645	7.351
9	346.246,667 547.009,61	10	346.244,845 547.015,065	5.751
11	346.248,383 547.022,373	12	346.253,945 547.024,465	5.942
13	346.266,468 547.039,826	14	346.273,766 547.051,753	13.983
15	346.265,098 547.051,531	16	346.256,541 547.052,562	8.619
17	346.247,377 547.053,551	18	346.237,383 547.055,155	10.122
19	346.228,705 547.057,899	20	346.220,359 547.060,19	8.655
21	346.217,992 547.060,9	22	346.209,365 547.061,616	8.657
23	346.209,093 547.058,935	24	346.209,111 547.058,865	0.072
25	346.211,373 547.049,746	26	346.211,834 547.047,888	1.914
27	346.211,854 547.047,802	28	346.213,841 547.037,934	10.066
29	346.213,845 547.037,911	30	346.215,124 547.031,146	6.885
31	346.215,153 547.030,934	32	346.216,579 547.013,031	17.96
33	346.216,585 547.012,903	34	346.216,628 547.010,112	2.791
35	346.216,597 547.009,729	36	346.216,06 547.006,724	3.053
37	346.216,028 547.006,574	38	346.214,562 547.000,914	5.847
39	346.213,398 546.994,85	1	346.212,825 546.991,455	3.443

Punct început	X / Y	Punct sfârșit	X / Y	Lungime segment (** (m)
2	346.212,747 546.990,993	3	346.212,783 546.988,886	2.107
4	346.218,079 546.988,097	5	346.235,146 546.990,523	17.239
6	346.239,457 546.990,871	7	346.242,891 546.996,867	6.91
8	346.245,736 547.003,645	9	346.246,667 547.009,61	6.037
10	346.244,845 547.015,065	11	346.248,383 547.022,373	8.119
12	346.253,945 547.024,465	13	346.266,468 547.039,826	19.819
14	346.273,766 547.051,753	15	346.265,098 547.051,531	8.671
16	346.256,541 547.052,562	17	346.247,377 547.053,551	9.217
18	346.237,383 547.055,155	19	346.228,705 547.057,899	9.101
20	346.220,359 547.060,19	21	346.217,992 547.060,9	2.471
22	346.209,365 547.061,616	23	346.209,093 547.058,935	2.695
24	346.209,111 547.058,865	25	346.211,373 547.049,746	9.395
26	346.211,834 547.047,888	27	346.211,854 547.047,802	0.088
28	346.213,841 547.037,934	29	346.213,845 547.037,911	0.023
30	346.215,124 547.031,146	31	346.215,153 547.030,934	0.214
32	346.216,579 547.013,031	33	346.216,585 547.012,903	0.128
34	346.216,628 547.010,112	35	346.216,597 547.009,729	0.384
36	346.216,06 547.006,724	37	346.216,028 547.006,574	0.153
38	346.214,562 547.000,914	39	346.213,398 546.994,85	6.175

** Lungimile segmentelor sunt determinate în planul de proiecție Stereo 70 și sunt rotunjite la 1 milimetru.

*** Distanța dintre puncte este formată din segmente cumulate ce sunt mai mici decât valoarea 1 milimetru.

**DATE DESPRE IMOBILUL NR. 3370**

Oficiul de Cadastru și Publicitate Imobiliară ALBA
Biroul de Cadastru și Publicitate Imobiliară Campeni

A. Partea I. Descrierea imobilului

TEREN Extravilan

Nr. CF vechi:56

Nr. topografic: 234, 235

Adresa: Jud. Alba

Nr. Crt	Nr cadastral Nr. topografic	Suprafața* (mp)	Observații / Referințe
A1		2.956	Sector cadastral:32 Teren imprejmuit; Parte din Cartea Funciara veche nr.56 Sacatura, cu nr. topografic vechi 234, 235. Configuratia imobilului stabilita conform identificarii in teren si a masuratorilor efectuate nu corespunde cu situatia tehnica a imobilului din cartea funciara veche, conform ordinul ANCP nr. 600/2023.

B. Partea II. Proprietari și acte

Inscrieri privitoare la dreptul de proprietate și alte drepturi reale		Referințe
3370 / 25/03/2024		
Act Normativ nr. 7, din 13/03/1996 emis de PARLAMENT;		
B1	Intabulare, drept de PROPRIETATE, dobandit prin Lege, cota actuala 1/1, cota initiala 1/1 1) NEIDENTIFICAT NEIDENTIFICAT	A1
Act Administrativ nr. 1248, din 12/03/2024 emis de COMUNA VADU MOȚILOR;		
B2	Se noteaza posesia factica in favoarea lui Joldeș Lucian și Joldeș Ileana 1) JOLDEȘ LUCIAN 2) JOLDEȘ ILEANA	A1

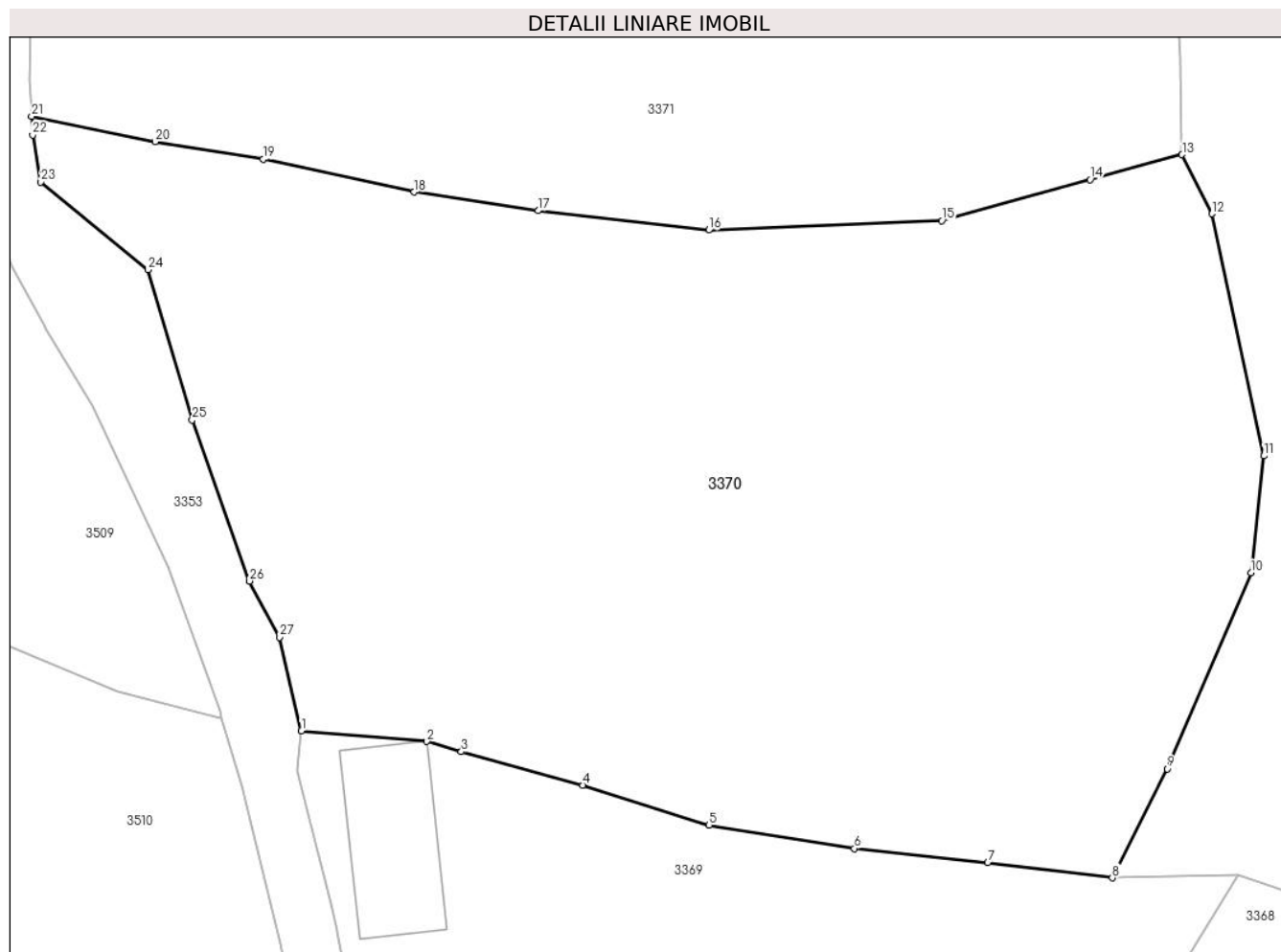
C. Partea III. SARCINI .

Inscrieri privind dezmembramintele dreptului de proprietate, drepturi reale de garanție și sarcini	Referințe
NU SUNT	

Teren

Nr cadastral	Suprafața (mp)*	Observații / Referințe
	2.956	Parte din Cartea Funciara veche nr.56 Sacatura, cu nr. topografic vechi 234, 235. Configuratia imobilului stabilita conform identificarii in teren si a masuratorilor efectuate nu corespunde cu situatia tehnica a imobilului din cartea funciara veche, conform ordinul ANCPi nr. 600/2023.

* Suprafața este determinată în planul de proiecție Stereo 70.



Date referitoare la teren

Crt	Categorie folosință	Intra vilan	Suprafața (mp)	Tarla	Parcelă	Nr. topo	Observații / Referințe
1	pasune	NU	2.956	-	-	-	

Lungime Segmente

1) Valorile lungimilor segmentelor sunt obținute din proiecție în plan.

Punct început	X / Y	Punct sfârșit	X / Y	Lungime segment (** (m)
1	346.209,365 547.061,616	2	346.217,992 547.060,9	8.657
3	346.220,359 547.060,19	4	346.228,705 547.057,899	8.655
5	346.237,383 547.055,155	6	346.247,377 547.053,551	10.122
7	346.256,541 547.052,562	8	346.265,098 547.051,531	8.619

Punct început	X / Y	Punct sfârșit	X / Y	Lungime segment (** (m)
2	346.217,992 547.060,9	3	346.220,359 547.060,19	2.471
4	346.228,705 547.057,899	5	346.237,383 547.055,155	9.101
6	346.247,377 547.053,551	7	346.256,541 547.052,562	9.217
8	346.265,098 547.051,531	9	346.268,862 547.059,022	8.383

Punct început	X / Y	Punct sfârșit	X / Y	Lungime segment (** (m)
9	346.268,862 547.059,022	10	346.274,628 547.072,477	14.638
11	346.275,512 547.080,519	12	346.271,947 547.097,139	16.998
13	346.269,89 547.101,206	14	346.263,571 547.099,481	6.55
15	346.253,377 547.096,662	16	346.237,361 547.096,024	16.029
17	346.225,641 547.097,353	18	346.217,101 547.098,63	8.635
19	346.206,751 547.100,9	20	346.199,314 547.102,086	7.531
21	346.190,824 547.103,841	22	346.190,899 547.102,557	1.286
23	346.191,445 547.099,322	24	346.198,82 547.093,291	9.527
25	346.201,867 547.082,979	26	346.205,807 547.071,914	11.746
27	346.207,877 547.068,055	1	346.209,365 547.061,616	6.609

Punct început	X / Y	Punct sfârșit	X / Y	Lungime segment (** (m)
10	346.274,628 547.072,477	11	346.275,512 547.080,519	8.09
12	346.271,947 547.097,139	13	346.269,89 547.101,206	4.558
14	346.263,571 547.099,481	15	346.253,377 547.096,662	10.577
16	346.237,361 547.096,024	17	346.225,641 547.097,353	11.795
18	346.217,101 547.098,63	19	346.206,751 547.100,9	10.596
20	346.199,314 547.102,086	21	346.190,824 547.103,841	8.669
22	346.190,899 547.102,557	23	346.191,445 547.099,322	3.281
24	346.198,82 547.093,291	25	346.201,867 547.082,979	10.753
26	346.205,807 547.071,914	27	346.207,877 547.068,055	4.379

** Lungimile segmentelor sunt determinate în planul de proiecție Stereo 70 și sunt rotunjite la 1 milimetru.

*** Distanța dintre puncte este formată din segmente cumulate ce sunt mai mici decât valoarea 1 milimetru.

**DATE DESPRE IMOBILUL NR. 3371**

Oficiul de Cadastru și Publicitate Imobiliară ALBA
Biroul de Cadastru și Publicitate Imobiliară Campeni

A. Partea I. Descrierea imobilului

TEREN Extravilan

Nr. CF vechi:56, 773, 1390

Nr. topografic: 234, 235, 273/6, 273/7

Adresa: Jud. Alba

Nr. Crt	Nr cadastral Nr. topografic	Suprafața* (mp)	Observații / Referințe
A1		3.643	Sector cadastral:32 Teren neimprejmuit; Parte din Cartea Funciara veche nr.56, 773, 1390 Sacatura, cu nr. topografic vechi 234, 235, 273/6, 273/7. Configuratia imobilului stabilita conform identificarii in teren si a masuratorilor efectuate nu corespunde cu situatia tehnica a imobilului din cartea funciara veche, conform ordinul ANCP nr. 600/2023.

B. Partea II. Proprietari și acte

Inscrieri privitoare la dreptul de proprietate și alte drepturi reale		Referințe
3371 / 25/03/2024		
Act Normativ nr. 7, din 13/03/1996 emis de PARLAMENT;		
B1	Intabulare, drept de PROPRIETATE, dobândit prin Lege, cota actuala 1/1, cota initiala 1/1 1) NEIDENTIFICAT NEIDENTIFICAT	A1
Act Administrativ nr. 1249, din 12/03/2024 emis de COMUNA VADU MOȚILOR;		
B2	Se noteaza posesia factica in favoarea lui Birău Dumitru 1) BIRĂU DUMITRU	A1

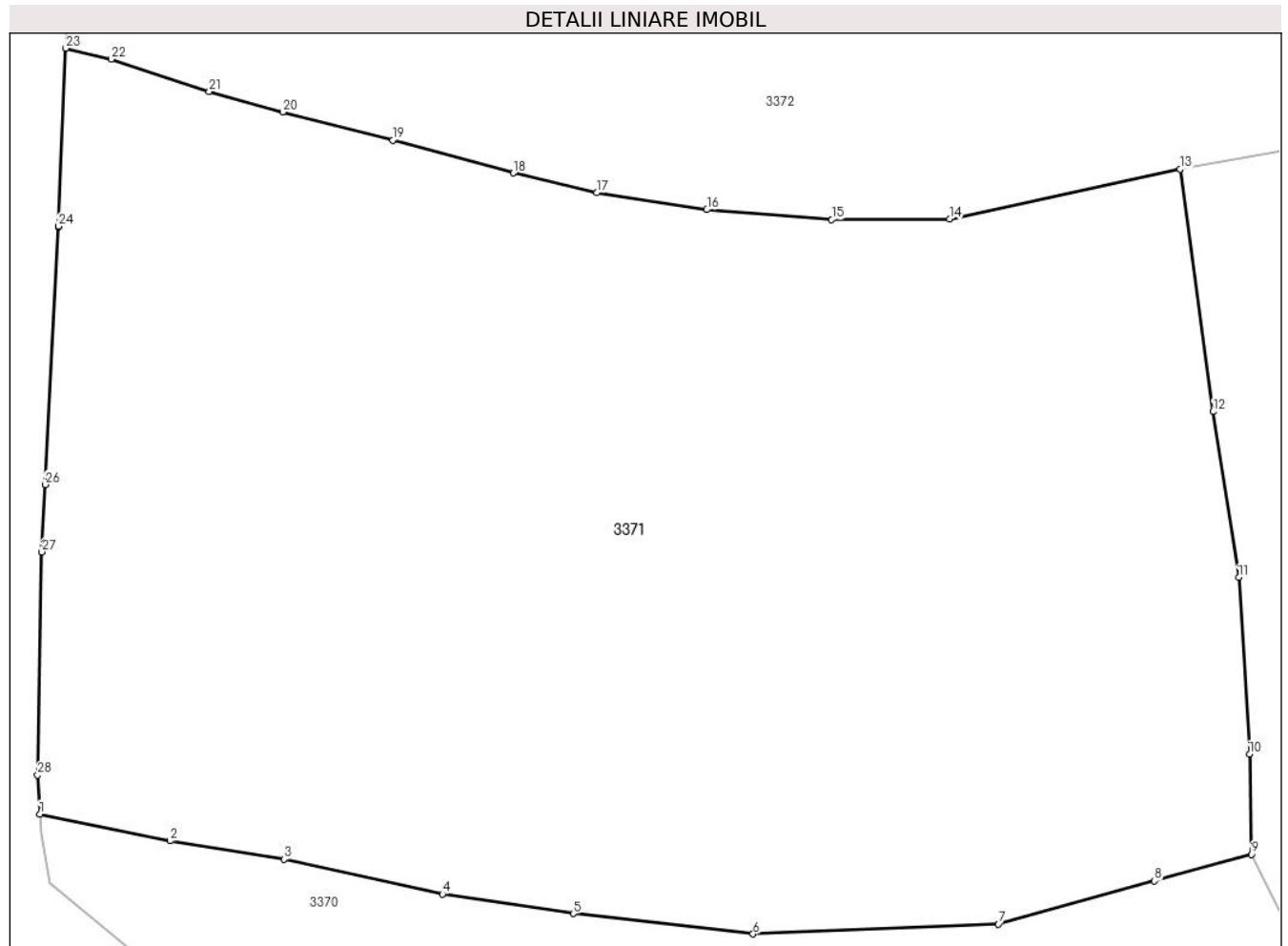
C. Partea III. SARCINI .

Inscrieri privind dezmembramintele dreptului de proprietate, drepturi reale de garanție și sarcini	Referințe
NU SUNT	

Anexa Nr. 1 La Partea I**Teren**

Nr cadastral	Suprafața (mp)*	Observații / Referințe
	3.643	Parte din Cartea Funciara veche nr.56, 773, 1390 Sacatura, cu nr. topografic vechi 234, 235, 273/6, 273/7. Configuratia imobilului stabilita conform identificarii in teren si a masuratorilor efectuate nu corespunde cu situatia tehnica a imobilului din cartea funciara veche, conform ordinul ANCPI nr. 600/2023.

* Suprafața este determinată în planul de proiecție Stereo 70.

**Date referitoare la teren**

Crt	Categorie folosință	Intra vilan	Suprafața (mp)	Tarla	Parcelă	Nr. topo	Observații / Referințe
1	faneata	NU	3.643	-	-	-	

Lungime Segmente

1) Valorile lungimilor segmentelor sunt obținute din proiecție în plan.

Punct început	X / Y	Punct sfârșit	X / Y	Lungime segment (** (m)
1	346.190,824 547.103,841	2	346.199,314 547.102,086	8.669
3	346.206,751 547.100,9	4	346.217,101 547.098,63	10.596
5	346.225,641 547.097,353	6	346.237,361 547.096,024	11.795
7	346.253,377 547.096,662	8	346.263,571 547.099,481	10.577

Punct început	X / Y	Punct sfârșit	X / Y	Lungime segment (** (m)
2	346.199,314 547.102,086	3	346.206,751 547.100,9	7.531
4	346.217,101 547.098,63	5	346.225,641 547.097,353	8.635
6	346.237,361 547.096,024	7	346.253,377 547.096,662	16.029
8	346.263,571 547.099,481	9	346.269,89 547.101,206	6.55

Punct început	X / Y	Punct sfârșit	X / Y	Lungime segment (** (m))
9	346.269,89 547.101,206	10	346.269,772 547.107,75	6.545
11	346.269,065 547.119,266	12	346.267,39 547.130,07	10.933
13	346.265,236 547.145,87	14	346.250,19 547.142,618	15.393
15	346.242,496 547.142,587	16	346.234,348 547.143,241	8.174
17	346.227,161 547.144,339	18	346.221,733 547.145,624	5.578
19	346.213,853 547.147,765	20	346.206,673 547.149,596	7.41
21	346.201,869 547.150,944	22	346.195,475 547.153,041	6.729
23	346.192,521 547.153,758	24	346.192,032 547.142,148	11.62
25	346.192,031 547.142,131	26	346.191,176 547.125,317	16.836
27	346.190,953 547.120,925	28	346.190,675 547.106,38	14.548

Punct început	X / Y	Punct sfârșit	X / Y	Lungime segment (** (m))
10	346.269,772 547.107,75	11	346.269,065 547.119,266	11.538
12	346.267,39 547.130,07	13	346.265,236 547.145,87	15.946
14	346.250,19 547.142,618	15	346.242,496 547.142,587	7.694
16	346.234,348 547.143,241	17	346.227,161 547.144,339	7.27
18	346.221,733 547.145,624	19	346.213,853 547.147,765	8.166
20	346.206,673 547.149,596	21	346.201,869 547.150,944	4.99
22	346.195,475 547.153,041	23	346.192,521 547.153,758	3.04
24	346.192,032 547.142,148	25	346.192,031 547.142,131	0.017
26	346.191,176 547.125,317	27	346.190,953 547.120,925	4.398
28	346.190,675 547.106,38	1	346.190,824 547.103,841	2.543

** Lungimile segmentelor sunt determinate în planul de proiecție Stereo 70 și sunt rotunjite la 1 milimetru.

*** Distanța dintre puncte este formată din segmente cumulate ce sunt mai mici decât valoarea 1 milimetru.

**DATE DESPRE IMOBILUL NR. 3372**

Oficiul de Cadastru și Publicitate Imobiliară ALBA
Biroul de Cadastru și Publicitate Imobiliară Campeni

A. Partea I. Descrierea imobilului

TEREN Extravilan

Nr. CF vechi:1428

Nr. topografic: 273/5/2

Adresa: Jud. Alba

Nr. Crt	Nr cadastral Nr. topografic	Suprafața* (mp)	Observații / Referințe
A1		4.962	Sector cadastral:32 Teren neimprejmit; Parte din Cartea Funciara veche nr.1428 Sacatura, cu nr. topografic vechi 273/5/2. Configuratia imobilului stabilita conform identificarii in teren si a masuratorilor efectuate nu corespunde cu situatia tehnica a imobilului din cartea funciara veche, conform ordinul ANCP nr. 600/2023.

B. Partea II. Proprietari și acte

Inscrieri privitoare la dreptul de proprietate și alte drepturi reale		Referințe
3372 / 25/03/2024		
Act Normativ nr. 7, din 13/03/1996 emis de PARLAMENT;		
B1	Intabulare, drept de PROPRIETATE, dobandit prin Lege, cota actuala 1/1, cota initiala 1/1 1) NEIDENTIFICAT NEIDENTIFICAT	A1
Act Administrativ nr. 1250, din 12/03/2024 emis de COMUNA VADU MOȚILOR;		
B2	Se noteaza posesia factica in favoarea lui Joldeș Lucian și Joldeș Ileana 1) JOLDEȘ ILEANA 2) JOLDEȘ LUCIAN	A1

C. Partea III. SARCINI .

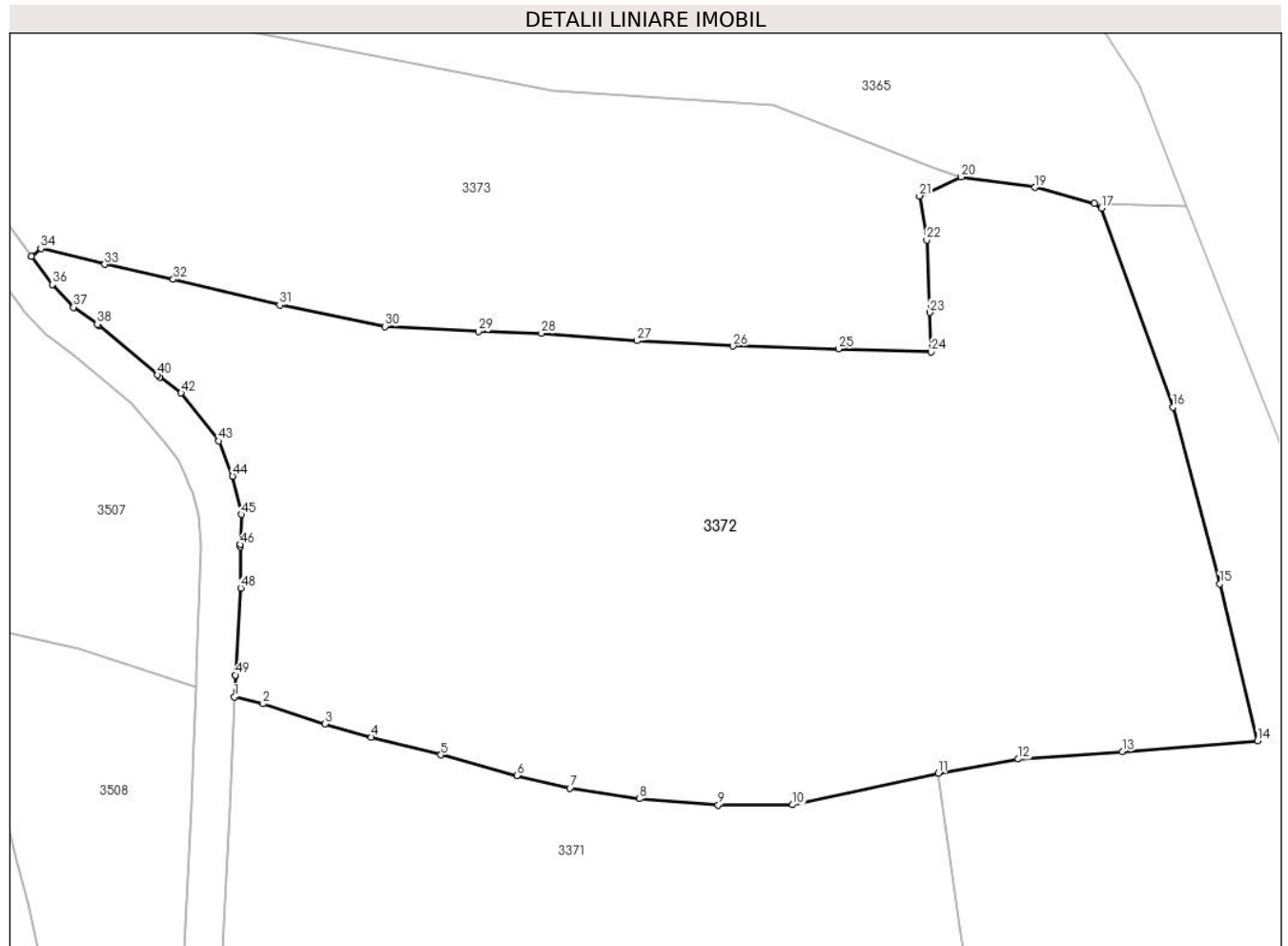
Inscrieri privind dezmembramintele dreptului de proprietate, drepturi reale de garanție și sarcini	Referințe
NU SUNT	

Anexa Nr. 1 La Partea I

Teren

Nr cadastral	Suprafața (mp)*	Observații / Referințe
	4.962	Parte din Cartea Funciara veche nr.1428 Sacatura, cu nr. topografic vechi 273/5/2. Configuratia imobilului stabilita conform identificarii in teren si a masuratorilor efectuate nu corespunde cu situatia tehnica a imobilului din cartea funciara veche, conform ordinul ANCPi nr. 600/2023.

* Suprafața este determinată în planul de proiecție Stereo 70.



Date referitoare la teren

Crt	Categorie folosință	Intravilan	Suprafața (mp)	Tarla	Parcelă	Nr. topo	Observații / Referințe
1	faneata	NU	3.635	-	-	-	
2	pasune	NU	1.327	-	-	-	PASUNE IMPADURITA

Lungime Segmente

1) Valorile lungimilor segmentelor sunt obținute din proiecție în plan.

Punct început	X / Y	Punct sfârșit	X / Y	Lungime segment
1	346.192,521 547.153,758	2	346.195,475 547.153,041	3.04
4	346.206,673 547.149,596	5	346.213,853 547.147,765	7.41
7	346.227,161 547.144,339	8	346.234,348 547.143,241	7.27
10	346.250,19 547.142,618	11	346.265,236 547.145,87	15.39 3
2	346.195,475 547.153,041	3	346.201,869 547.150,944	6.729
5	346.213,853 547.147,765	6	346.221,733 547.145,624	8.166
8	346.234,348 547.143,241	9	346.242,496 547.142,587	8.174
11	346.265,236 547.145,87	12	346.273,478 547.147,334	8.371
3	346.201,869 547.150,944	4	346.206,673 547.149,596	4.99
6	346.221,733 547.145,624	7	346.227,161 547.144,339	5.578
9	346.242,496 547.142,587	10	346.250,19 547.142,618	7.694
12	346.273,478 547.147,334	13	346.284,226 547.148,094	10.77 5

Punct început	X / Y	Punct sfârșit	X / Y	Lungime segment	Punct început	X / Y	Punct sfârșit	X / Y	Lungime segment	Punct început	X / Y	Punct sfârșit	X / Y	Lungime segment
13	346.284,226 547.148,094	14	346.298,199 547.149,225	14.019	14	346.298,199 547.149,225	15	346.294,3 547.165,411	16.649	15	346.294,3 547.165,411	16	346.289,446 547.183,622	18.847
16	346.289,446 547.183,622	17	346.282,071 547.204,16	21.822	17	346.282,071 547.204,16	18	346.281,329 547.204,653	0.891	18	346.281,329 547.204,653	19	346.275,212 547.206,295	6.334
19	346.275,212 547.206,295	20	346.267,594 547.207,363	7.692	20	346.267,594 547.207,363	21	346.263,276 547.205,411	4.739	21	346.263,276 547.205,411	22	346.264,021 547.200,878	4.594
22	346.264,021 547.200,878	23	346.264,349 547.193,395	7.49	23	346.264,349 547.193,395	24	346.264,474 547.189,33	4.067	24	346.264,474 547.189,33	25	346.254,916 547.189,639	9.563
25	346.254,916 547.189,639	26	346.244,041 547.189,925	10.879	26	346.244,041 547.189,925	27	346.234,1 547.190,483	9.957	27	346.234,1 547.190,483	28	346.224,234 547.191,244	9.895
28	346.224,234 547.191,244	29	346.217,719 547.191,436	6.518	29	346.217,719 547.191,436	30	346.208,068 547.191,962	9.665	30	346.208,068 547.191,962	31	346.197,209 547.194,17	11.081
31	346.197,209 547.194,17	32	346.186,212 547.196,812	11.31	32	346.186,212 547.196,812	33	346.179,123 547.198,355	7.255	33	346.179,123 547.198,355	34	346.172,538 547.199,986	6.784
34	346.172,538 547.199,986	35	346.171,563 547.199,19	1.259	35	346.171,563 547.199,19	36	346.173,704 547.196,271	3.62	36	346.173,704 547.196,271	37	346.175,893 547.193,942	3.196
37	346.175,893 547.193,942	38	346.178,354 547.192,184	3.024	38	346.178,354 547.192,184	39	346.178,479 547.192,087	0.158	39	346.178,479 547.192,087	40	346.184,587 547.186,95	7.981
40	346.184,587 547.186,95	41	346.184,804 547.186,737	0.304	41	346.184,804 547.186,737	42	346.187,019 547.185,101	2.754	42	346.187,019 547.185,101	43	346.190,918 547.180,155	6.298
43	346.190,918 547.180,155	44	346.192,341 547.176,51	3.913	44	346.192,341 547.176,51	45	346.193,251 547.172,569	4.045	45	346.193,251 547.172,569	46	346.193,105 547.169,471	3.101
46	346.193,105 547.169,471	47	346.193,111 547.169,222	0.249	47	346.193,111 547.169,222	48	346.193,179 547.164,975	4.248	48	346.193,179 547.164,975	49	346.192,615 547.155,992	9.001
49	346.192,615 547.155,992	50	346.192,614 547.155,983	0.009	50	346.192,614 547.155,983	1	346.192,521 547.153,758	2.227					

** Lungimile segmentelor sunt determinate în planul de proiecție Stereo 70 și sunt rotunjite la 1 milimetru.

*** Distanța dintre puncte este formată din segmente cumulate ce sunt mai mici decât valoarea 1 milimetru.

**DATE DESPRE IMOBILUL NR. 3373**

Oficiul de Cadastru și Publicitate Imobiliară ALBA
Biroul de Cadastru și Publicitate Imobiliară Campeni

A. Partea I. Descrierea imobilului

TEREN Extravilan

Nr. CF vechi:1213
Nr. topografic: 273/4

Adresa: Jud. Alba

Nr. Crt	Nr cadastral Nr. topografic	Suprafața* (mp)	Observații / Referințe
A1		2.657	Sector cadastral:32 Teren neimprejmit; Parte din Cartea Funciara veche nr.1213 Sacatura, cu nr. topografic vechi 273/4. Configuratia imobilului stabilita conform identificarii in teren si a masuratorilor efectuate nu corespunde cu situatia tehnica a imobilului din cartea funciara veche, conform ordinul ANCP nr. 600/2023.

B. Partea II. Proprietari și acte

Inscrieri privitoare la dreptul de proprietate și alte drepturi reale		Referințe
3373 / 25/03/2024		
Act Normativ nr. 7, din 13/03/1996 emis de PARLAMENT;		
B1	Intabulare, drept de PROPRIETATE, dobandit prin Lege, cota actuala 1/1, cota initiala 1/1 1) NEIDENTIFICAT NEIDENTIFICAT	A1
Act Administrativ nr. 1251, din 12/03/2024 emis de COMUNA VADU MOȚILOR;		
B2	Se noteaza posesia factica in favoarea lui Birău Dumitru 1) BIRĂU DUMITRU	A1

C. Partea III. SARCINI .

Inscrieri privind dezmembramintele dreptului de proprietate, drepturi reale de garanție și sarcini	Referințe
NU SUNT	

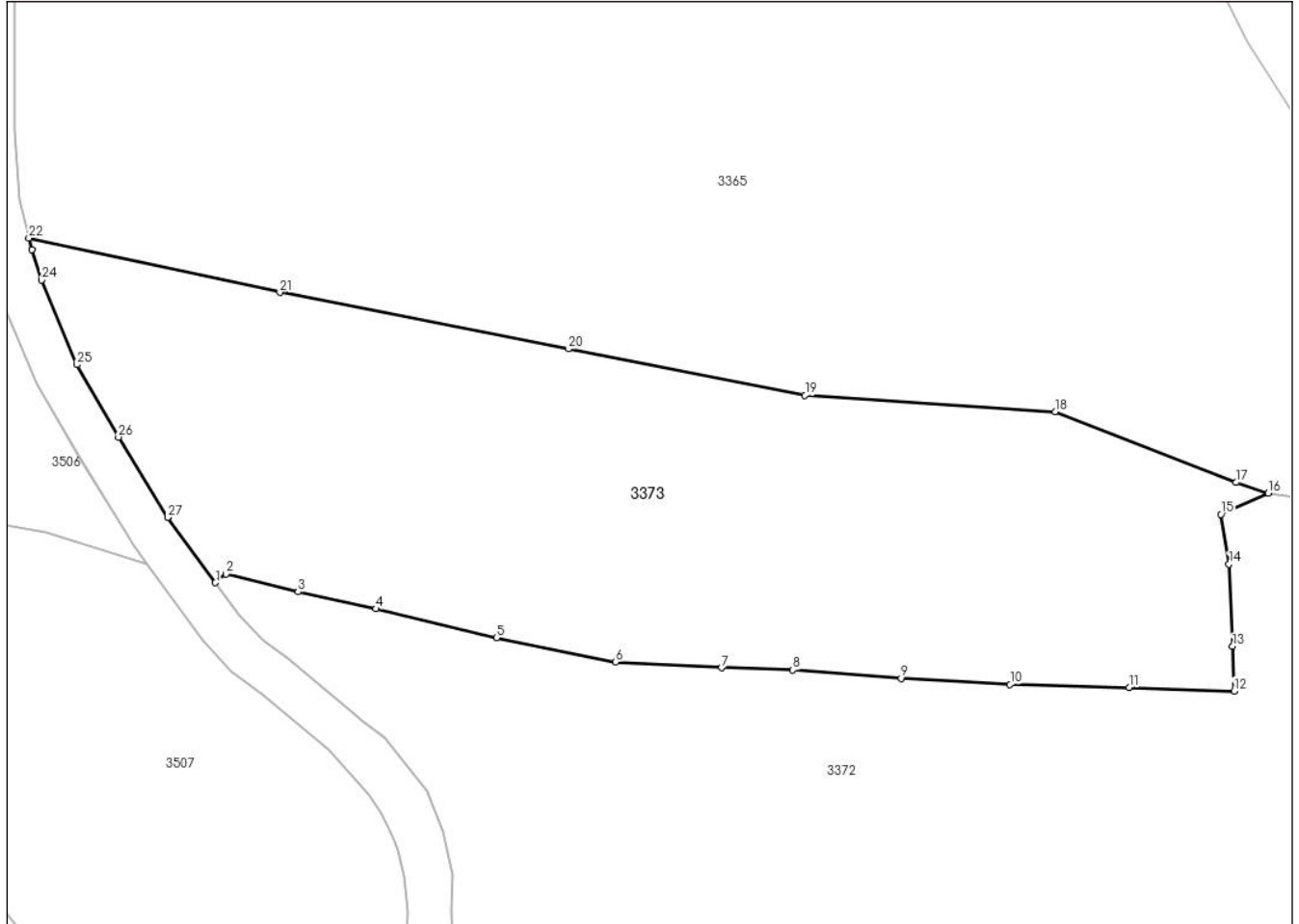
Anexa Nr. 1 La Partea I

Teren

Nr cadastral	Suprafața (mp)*	Observații / Referințe
	2.657	Parte din Cartea Funciara veche nr.1213 Sacatura, cu nr. topografic vechi 273/4. Configuratia imobilului stabilita conform identificarii in teren si a masuratorilor efectuate nu corespunde cu situatia tehnica a imobilului din cartea funciara veche, conform ordinul ANCPi nr. 600/2023.

* Suprafața este determinată în planul de proiecție Stereo 70.

DETALII LINIARE IMOBIL



Date referitoare la teren

Crt	Categorie folosință	Intravilan	Suprafața (mp)	Tarla	Parcelă	Nr. topo	Observații / Referințe
1	faneata	NU	2.657	-	-	-	

Lungime Segmente

1) Valorile lungimilor segmentelor sunt obținute din proiecție în plan.

Punct început	X / Y	Punct sfârșit	X / Y	Lungime segment (** (m)
1	346.171,563 547.199,19	2	346.172,538 547.199,986	1.259
3	346.179,123 547.198,355	4	346.186,212 547.196,812	7.255
5	346.197,209 547.194,17	6	346.208,068 547.191,962	11.081
7	346.217,719 547.191,436	8	346.224,234 547.191,244	6.518

Punct început	X / Y	Punct sfârșit	X / Y	Lungime segment (** (m)
2	346.172,538 547.199,986	3	346.179,123 547.198,355	6.784
4	346.186,212 547.196,812	5	346.197,209 547.194,17	11.31
6	346.208,068 547.191,962	7	346.217,719 547.191,436	9.665
8	346.224,234 547.191,244	9	346.234,1 547.190,483	9.895

Punct început	X / Y	Punct sfârșit	X / Y	Lungime segment (** (m)
9	346.234,1 547.190,483	10	346.244,041 547.189,925	9.957
11	346.254,916 547.189,639	12	346.264,474 547.189,33	9.563
13	346.264,349 547.193,395	14	346.264,021 547.200,878	7.49
15	346.263,276 547.205,411	16	346.267,594 547.207,363	4.739
17	346.264,648 547.208,323	18	346.248,159 547.214,789	17.711
19	346.225,344 547.216,265	20	346.203,792 547.220,491	21.962
21	346.177,456 547.225,655	22	346.154,558 547.230,619	23.43
23	346.154,813 547.229,533	24	346.155,706 547.226,771	2.903
25	346.158,932 547.219,062	26	346.162,72 547.212,455	7.616
27	346.167,213 547.205,122	1	346.171,563 547.199,19	7.356

Punct început	X / Y	Punct sfârșit	X / Y	Lungime segment (** (m)
10	346.244,041 547.189,925	11	346.254,916 547.189,639	10.879
12	346.264,474 547.189,33	13	346.264,349 547.193,395	4.067
14	346.264,021 547.200,878	15	346.263,276 547.205,411	4.594
16	346.267,594 547.207,363	17	346.264,648 547.208,323	3.098
18	346.248,159 547.214,789	19	346.225,344 547.216,265	22.863
20	346.203,792 547.220,491	21	346.177,456 547.225,655	26.838
22	346.154,558 547.230,619	23	346.154,813 547.229,533	1.116
24	346.155,706 547.226,771	25	346.158,932 547.219,062	8.357
26	346.162,72 547.212,455	27	346.167,213 547.205,122	8.6

** Lungimile segmentelor sunt determinate în planul de proiecție Stereo 70 și sunt rotunjite la 1 milimetru.

*** Distanța dintre puncte este formată din segmente cumulate ce sunt mai mici decât valoarea 1 milimetru.

**DATE DESPRE IMOBILUL NR. 3374**

Oficiul de Cadastru și Publicitate Imobiliară ALBA
Biroul de Cadastru și Publicitate Imobiliară Campeni

A. Partea I. Descrierea imobilului

TEREN Extravilan

Nr. CF vechi: 1189, 1428
Nr. topografic: 273/2, 273/3

Adresa: Jud. Alba

Nr. Crt	Nr cadastral Nr. topografic	Suprafața* (mp)	Observații / Referințe
A1		1.060	Sector cadastral: 32 Teren imprejmuit; Parte din Cartea Funciara veche nr. 1189, 1428 Sacatura, cu nr. topografic vechi 273/2, 273/3. Configuratia imobilului stabilita conform identificarii in teren si a masuratorilor efectuate nu corespunde cu situatia tehnica a imobilului din cartea funciara veche, conform ordinul ANCP nr. 600/2023.

B. Partea II. Proprietari și acte

Inscrieri privitoare la dreptul de proprietate și alte drepturi reale		Referințe
3374 / 25/03/2024		
Act Normativ nr. 7, din 13/03/1996 emis de PARLAMENT;		
B1	Intabulare, drept de PROPRIETATE, dobandit prin Lege, cota actuala 1/1, cota initiala 1/1 1) NEIDENTIFICAT NEIDENTIFICAT	A1
Act Administrativ nr. 1252, din 12/03/2024 emis de COMUNA VADU MOȚILOR;		
B2	Se noteaza posesia factica in favoarea lui Bodea Călin-Tiberiu 1) BODEA CĂLIN-TIBERIU	A1

C. Partea III. SARCINI .

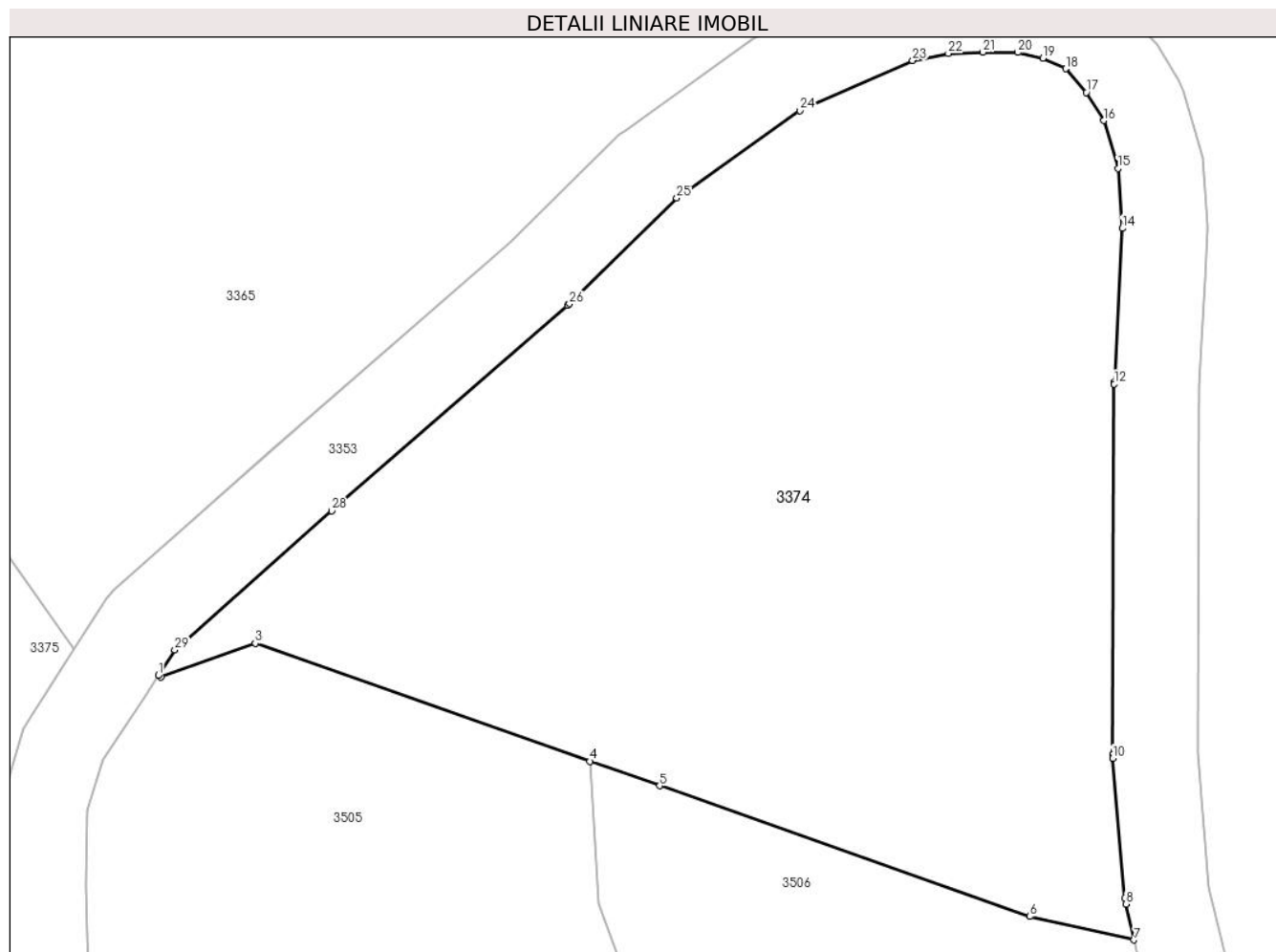
Inscrieri privind dezmembramintele dreptului de proprietate, drepturi reale de garanție și sarcini	Referințe
NU SUNT	

Anexa Nr. 1 La Partea I

Teren

Nr cadastral	Suprafața (mp)*	Observații / Referințe
	1.060	Parte din Cartea Funciara veche nr.1189, 1428 Sacatura, cu nr. topografic vechi 273/2, 273/3. Configuratia imobilului stabilita conform identificarii in teren si a masuratorilor efectuate nu corespunde cu situatia tehnica a imobilului din cartea funciara veche, conform ordinul ANCPI nr. 600/2023.

* Suprafața este determinată în planul de proiecție Stereo 70.



Date referitoare la teren

Crt	Categorie folosință	Intravilan	Suprafața (mp)	Tarla	Parcelă	Nr. topo	Observații / Referințe
1	pasune	NU	1.060	-	-	-	

Lungime Segmente

1) Valorile lungimilor segmentelor sunt obținute din proiecție în plan.

Punct început	X / Y	Punct sfârșit	X / Y	Lungime segment (** (m)
1	346.104,346 547.244,044	2	346.104,483 547.243,973	0.154
3	346.108,909 547.245,557	4	346.124,639 547.240,016	16.677
5	346.127,914 547.238,863	6	346.145,318 547.232,732	18.452
7	346.150,214 547.231,629	8	346.149,821 547.233,306	1.722

Punct început	X / Y	Punct sfârșit	X / Y	Lungime segment (** (m)
2	346.104,483 547.243,973	3	346.108,909 547.245,557	4.701
4	346.124,639 547.240,016	5	346.127,914 547.238,863	3.472
6	346.145,318 547.232,732	7	346.150,214 547.231,629	5.019
8	346.149,821 547.233,306	9	346.149,775 547.233,593	0.291

Punct început	X / Y	Punct sfârșit	X / Y	Lungime segment (** (m)
9	346.149,775 547.233,593	10	346.149,217 547.240,162	6.593
11	346.149,21 547.240,339	12	346.149,281 547.257,73	17.391
13	346.149,284 547.257,828	14	346.149,666 547.265,038	7.22
15	346.149,454 547.267,851	16	346.148,793 547.270,101	2.345
17	346.147,967 547.271,416	18	346.146,992 547.272,53	1.48
19	346.145,927 547.273,021	20	346.144,741 547.273,293	1.217
21	346.143,104 547.273,312	22	346.141,478 547.273,254	1.627
23	346.139,804 547.272,919	24	346.134,514 547.270,573	5.787
25	346.128,721 547.266,457	26	346.123,676 547.261,497	7.075
27	346.123,586 547.261,414	28	346.112,5 547.251,773	14.692
29	346.105,122 547.245,24	1	346.104,346 547.244,044	1.426

Punct început	X / Y	Punct sfârșit	X / Y	Lungime segment (** (m)
10	346.149,217 547.240,162	11	346.149,21 547.240,339	0.177
12	346.149,281 547.257,73	13	346.149,284 547.257,828	0.098
14	346.149,666 547.265,038	15	346.149,454 547.267,851	2.821
16	346.148,793 547.270,101	17	346.147,967 547.271,416	1.553
18	346.146,992 547.272,53	19	346.145,927 547.273,021	1.173
20	346.144,741 547.273,293	21	346.143,104 547.273,312	1.637
22	346.141,478 547.273,254	23	346.139,804 547.272,919	1.707
24	346.134,514 547.270,573	25	346.128,721 547.266,457	7.106
26	346.123,676 547.261,497	27	346.123,586 547.261,414	0.122
28	346.112,5 547.251,773	29	346.105,122 547.245,24	9.855

** Lungimile segmentelor sunt determinate în planul de proiecție Stereo 70 și sunt rotunjite la 1 milimetru.

*** Distanța dintre puncte este formată din segmente cumulate ce sunt mai mici decât valoarea 1 milimetru.

**DATE DESPRE IMOBILUL NR. 3375**

Oficiul de Cadastru și Publicitate Imobiliară ALBA
Biroul de Cadastru și Publicitate Imobiliară Campeni

A. Partea I. Descrierea imobilului

TEREN Extravilan

Adresa: Jud. Alba

Nr. Crt	Nr cadastral Nr. topografic	Suprafața* (mp)	Observații / Referințe
A1		15.000	Sector cadastral:32 Teren neimprejmuit; UP I UA 215

B. Partea II. Proprietari și acte

Inscrieri privitoare la dreptul de proprietate și alte drepturi reale		Referințe
3375 / 25/03/2024		
Act Normativ nr. 1705, din 29/11/2006 emis de Guvernul Romaniei;		
B1	Inscrierea provizorie, drept de PROPRIETATE, dobandit prin Lege, cota actuala 1/1, cota initiala 1/1 1) STATUL ROMAN , CIF:9999999999999	A1
Act Normativ nr. 46, din 19/03/2008 emis de PARLAMENT;		
B2	Intabulare, drept de ADMINISTRARE, dobandit prin Lege, cota actuala 1/1, cota initiala 1/1 1) REGIA NAȚIONALĂ A PĂDURILOR-ROMSILVA, DIRECȚIA SILVICĂ ALBA, OCOLUL SILVIC VALEA ARIEȘULUI , CIF:1767827	A1

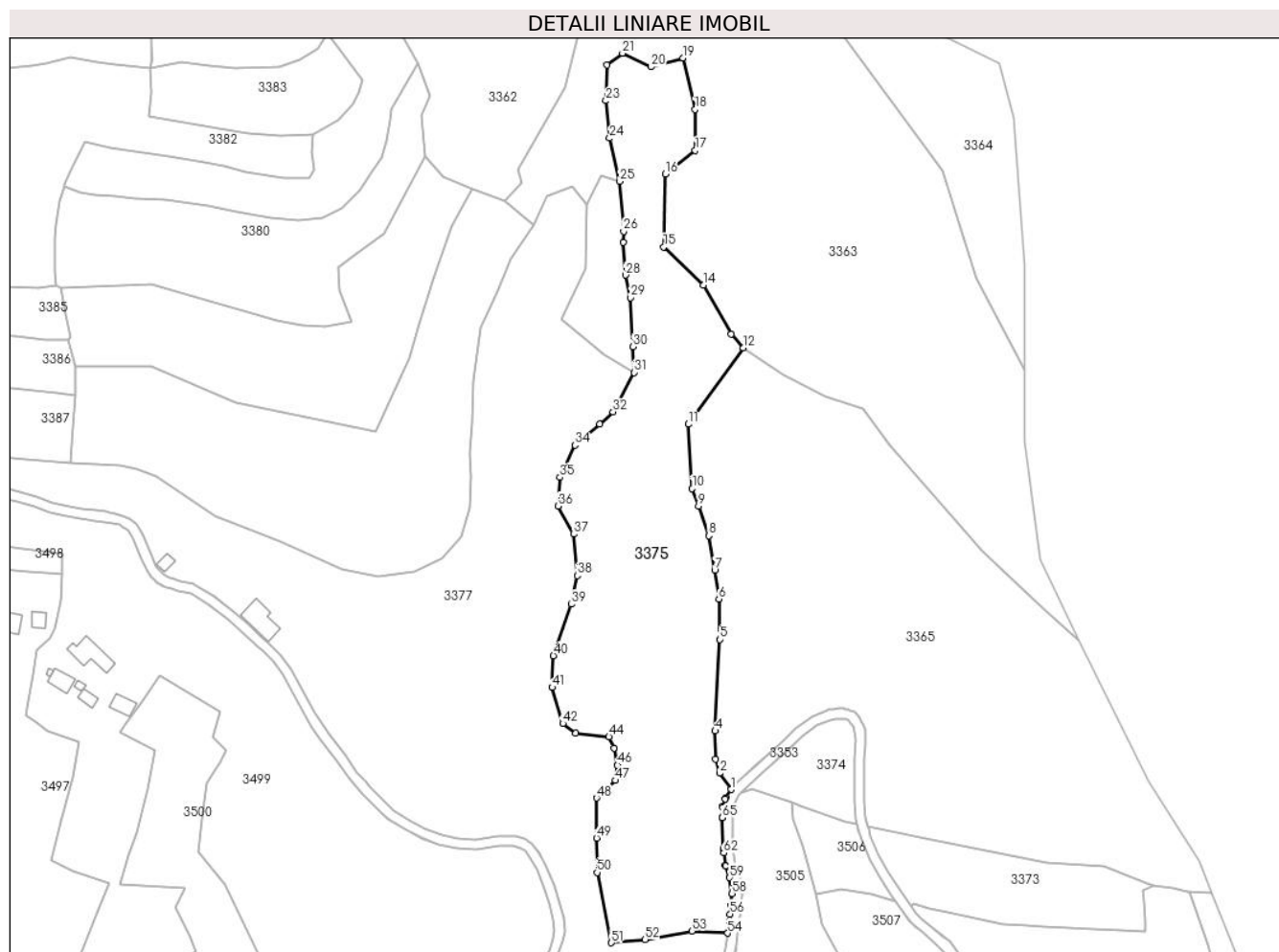
C. Partea III. SARCINI .

Inscrieri privind dezmembramintele dreptului de proprietate, drepturi reale de garanție și sarcini	Referințe
NU SUNT	

Teren

Nr cadastral	Suprafața (mp)*	Observații / Referințe
	15.000	UP I UA 215

* Suprafața este determinată în planul de proiecție Stereo 70.



Date referitoare la teren

Crt	Categorie folosință	Intravilan	Suprafața (mp)	Tarla	Parcelă	Nr. topo	Observații / Referințe
1	padure	NU	15.000	-	-	-	UP I UA 215

Lungime Segmente

1) Valorile lungimilor segmentelor sunt obținute din proiecție în plan.

Punct început	X / Y	Punct sfârșit	X / Y	Lungime segment
1	346.100,386 547.245,29	2	346.095,801 547.251,714	7.892
4	346.094,06 547.268,495	5	346.095,994 547.304,608	36.165
7	346.093,874 547.332,11	8	346.091,574 547.345,69	13.773
10	346.084,986 547.364,337	11	346.083,494 547.389,82	25.527
13	346.100,518 547.425,53	14	346.089,336 547.444,826	22.302
16	346.074,381 547.488,87	17	346.086,176 547.498,219	15.051
2	346.095,801 547.251,714	3	346.094,185 547.257,308	5.823
5	346.095,994 547.304,608	6	346.095,552 547.320,611	16.009
8	346.091,574 547.345,69	9	346.087,472 547.357,375	12.384
11	346.083,494 547.389,82	12	346.105,169 547.420,12	37.254
14	346.089,336 547.444,826	15	346.073,674 547.459,992	21.802
17	346.086,176 547.498,219	18	346.086,104 547.514,438	16.219
3	346.094,185 547.257,308	4	346.094,06 547.268,495	11.188
6	346.095,552 547.320,611	7	346.093,874 547.332,11	11.621
9	346.087,472 547.357,375	10	346.084,986 547.364,337	7.393
12	346.105,169 547.420,12	13	346.100,518 547.425,53	7.134
15	346.073,674 547.459,992	16	346.074,381 547.488,87	28.887
18	346.086,104 547.514,438	19	346.081,314 547.534,795	20.913

Punct început	X / Y	Punct sfârșit	X / Y	Lungime segment	Punct început	X / Y	Punct sfârșit	X / Y	Lungime segment	Punct început	X / Y	Punct sfârșit	X / Y	Lungime segment
19	346.081,314 547.534,795	20	346.068,577 547.531,251	13.221	20	346.068,577 547.531,251	21	346.057,396 547.536,633	12.409	21	346.057,396 547.536,633	22	346.051,174 547.531,935	7.796
22	346.051,174 547.531,935	23	346.050,855 547.517,841	14.098	23	346.050,855 547.517,841	24	346.052,293 547.503,033	14.878	24	346.052,293 547.503,033	25	346.056,333 547.485,941	17.563
25	346.056,333 547.485,941	26	346.057,826 547.466,154	19.843	26	346.057,826 547.466,154	27	346.057,792 547.461,792	4.362	27	346.057,792 547.461,792	28	346.058,558 547.448,795	13.02
28	346.058,558 547.448,795	29	346.060,622 547.439,894	9.137	29	346.060,622 547.439,894	30	346.061,616 547.420,524	19.395	30	346.061,616 547.420,524	31	346.061,959 547.410,291	10.239
31	346.061,959 547.410,291	32	346.053,66 547.394,699	17.663	32	346.053,66 547.394,699	33	346.048,315 547.389,975	7.133	33	346.048,315 547.389,975	34	346.038,593 547.381,579	12.846
34	346.038,593 547.381,579	35	346.032,652 547.368,812	14.082	35	346.032,652 547.368,812	36	346.031,837 547.357,464	11.377	36	346.031,837 547.357,464	37	346.037,997 547.346,312	12.74
37	346.037,997 547.346,312	38	346.039,489 547.329,903	16.477	38	346.039,489 547.329,903	39	346.037,127 547.318,591	11.556	39	346.037,127 547.318,591	40	346.030,042 547.298,205	21.582
40	346.030,042 547.298,205	41	346.029,544 547.285,65	12.565	41	346.029,544 547.285,65	42	346.033,771 547.271,417	14.847	42	346.033,771 547.271,417	43	346.038,93 547.267,625	6.403
43	346.038,93 547.267,625	44	346.052,044 547.266,133	13.199	44	346.052,044 547.266,133	45	346.054,033 547.261,721	4.84	45	346.054,033 547.261,721	46	346.055,4 547.254,884	6.972
46	346.055,4 547.254,884	47	346.054,655 547.248,886	6.044	47	346.054,655 547.248,886	48	346.047,072 547.241,925	10.294	48	346.047,072 547.241,925	49	346.047,072 547.226,106	15.819
49	346.047,072 547.226,106	50	346.047,32 547.212,432	13.676	50	346.047,32 547.212,432	51	346.052,945 547.184,633	28.362	51	346.052,945 547.184,633	52	346.066,34 547.185,893	13.454
52	346.066,34 547.185,893	53	346.084,861 547.189,311	18.834	53	346.084,861 547.189,311	54	346.099,057 547.188,436	14.223	54	346.099,057 547.188,436	55	346.099,678 547.193,147	4.752
55	346.099,678 547.193,147	56	346.100,052 547.195,97	2.848	56	346.100,052 547.195,97	57	346.100,526 547.199,554	3.615	57	346.100,526 547.199,554	58	346.100,772 547.204,132	4.585
58	346.100,772 547.204,132	59	346.099,815 547.210,389	6.33	59	346.099,815 547.210,389	60	346.098,241 547.214,914	4.791	60	346.098,241 547.214,914	61	346.098,148 547.215,3	0.397
61	346.098,148 547.215,3	62	346.097,475 547.220,227	4.973	62	346.097,475 547.220,227	63	346.097,264 547.221,775	1.562	63	346.097,264 547.221,775	64	346.097,246 547.221,998	0.224
64	346.097,246 547.221,998	65	346.096,959 547.234,101	12.106	65	346.096,959 547.234,101	66	346.096,958 547.234,191	0.09	66	346.096,958 547.234,191	67	346.097,042 547.238,098	3.908
67	346.097,042 547.238,098	68	346.097,133 547.238,654	0.563	68	346.097,133 547.238,654	69	346.098,035 547.241,53	3.014	69	346.098,035 547.241,53	70	346.098,265 547.242,021	0.542
70	346.098,265 547.242,021	1	346.100,386 547.245,29	3.897										

** Lungimile segmentelor sunt determinate în planul de proiecție Stereo 70 și sunt rotunjite la 1 milimetru.

*** Distanța dintre puncte este formată din segmente cumulate ce sunt mai mici decât valoarea 1 milimetru.

**DATE DESPRE IMOBILUL NR. 3376**

Oficiul de Cadastru și Publicitate Imobiliară ALBA
Biroul de Cadastru și Publicitate Imobiliară Campeni

A. Partea I. Descrierea imobilului

TEREN Extravilan

Nr. CF vechi: 520, 772, 1189, 1428
Nr. topografic: 274, 273/1, 273/2, 273/3

Adresa: Jud. Alba

Nr. Crt	Nr cadastral Nr. topografic	Suprafața* (mp)	Observații / Referințe
A1		1.252	Sector cadastral: 32 Teren împrejmuit; Parte din Cartea Funciara veche nr. 520, 772, 1189, 1428 Sacatura, cu nr. topografic vechi 274, 273/1, 273/2, 273/3. Configuratia imobilului stabilita conform identificarii in teren si a masuratorilor efectuate nu corespunde cu situatia tehnica a imobilului din cartea funciara veche, conform ordinul ANCP nr. 600/2023.

B. Partea II. Proprietari și acte

Inscrieri privitoare la dreptul de proprietate și alte drepturi reale		Referințe
3376 / 25/03/2024		
Act Normativ nr. 7, din 13/03/1996 emis de PARLAMENT;		
B1	Intabulare, drept de PROPRIETATE, dobândit prin Lege, cota actuala 1/1, cota initiala 1/1 1) NEIDENTIFICAT NEIDENTIFICAT	A1
Act Administrativ nr. 1253, din 12/03/2024 emis de COMUNA VADU MOȚILOR;		
B2	Se noteaza posesia factica in favoarea lui Bodea Călin-Tiberiu 1) BODEA CĂLIN-TIBERIU	A1

C. Partea III. SARCINI .

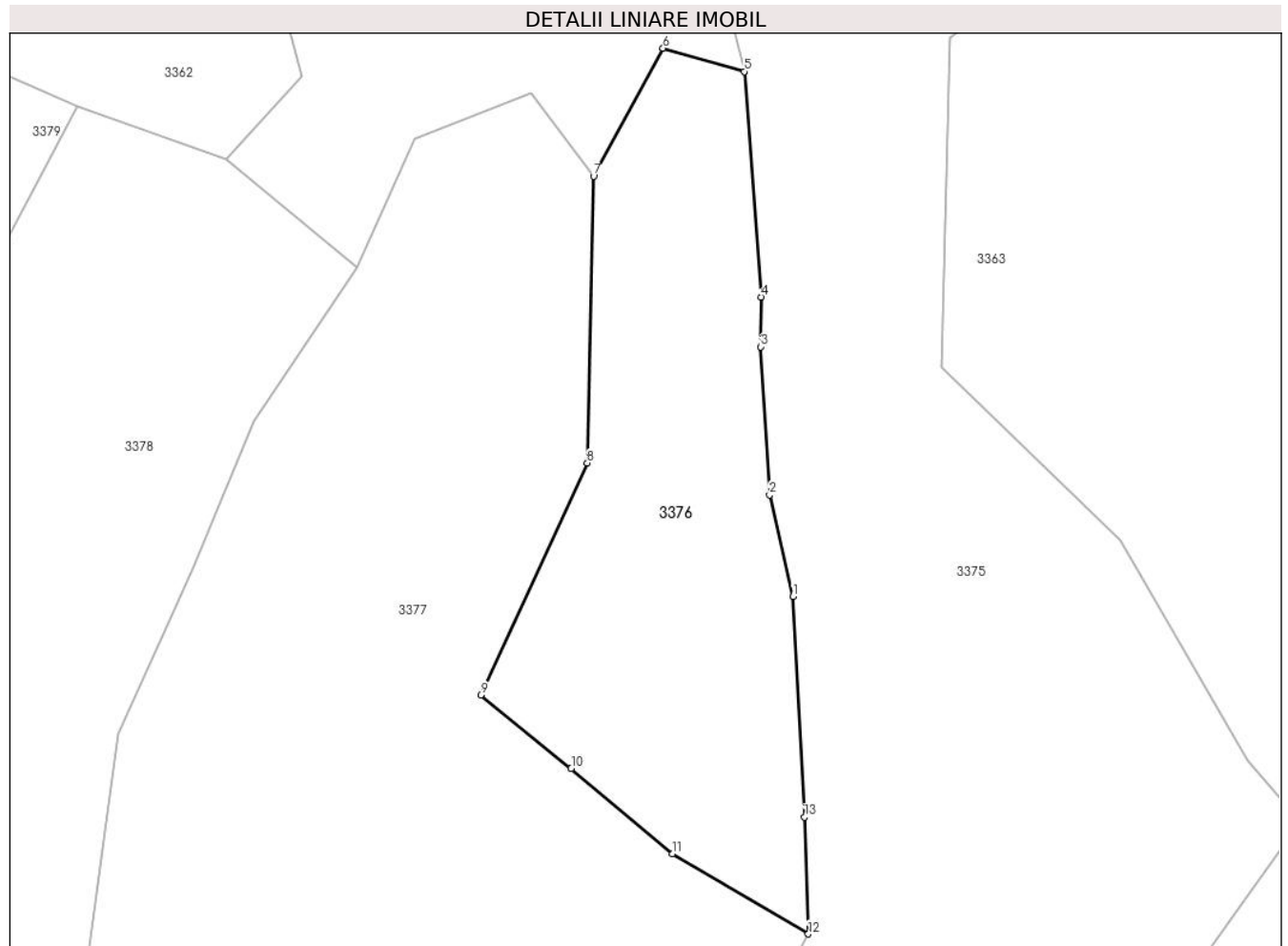
Inscrieri privind dezmembramintele dreptului de proprietate, drepturi reale de garanție și sarcini	Referințe
NU SUNT	

Anexa Nr. 1 La Partea I

Teren

Nr cadastral	Suprafața (mp)*	Observații / Referințe
	1.252	Parte din Cartea Funciara veche nr.520, 772, 1189, 1428 Sacatura, cu nr. topografic vechi 274, 273/1, 273/2, 273/3. Configuratia imobilului stabilita conform identificarii in teren si a masuratorilor efectuate nu corespunde cu situatia tehnica a imobilului din cartea funciara veche, conform ordinul ANCPI nr. 600/2023.

* Suprafața este determinată în planul de proiecție Stereo 70.



Date referitoare la teren

Crt	Categorie folosință	Intravilan	Suprafața (mp)	Tarla	Parcelă	Nr. topo	Observații / Referințe
1	pasune	NU	1.252	-	-	-	PASUNE IMPADURITA

Lungime Segmente

1) Valorile lungimilor segmentelor sunt obținute din proiecție în plan.

Punct început	X / Y	Punct sfârșit	X / Y	Lungime segment (** (m)
1	346.060,622 547.439,894	2	346.058,558 547.448,795	9.137
2	346.058,558 547.448,795	3	346.057,792 547.461,792	13.02
3	346.057,792 547.461,792	4	346.057,826 547.466,154	4.362
4	346.057,826 547.466,154	5	346.056,333 547.485,941	19.843

Punct început	X / Y	Punct sfârșit	X / Y	Lungime segment (** (m)
5	346.056,333 547.485,941	6	346.049,203 547.487,989	7.418
6	346.049,203 547.487,989	7	346.043,104 547.476,767	12.772
7	346.043,104 547.476,767	8	346.042,535 547.451,617	25.156
8	346.042,535 547.451,617	9	346.033,181 547.431,24	22.421
9	346.033,181 547.431,24	10	346.041,127 547.424,805	10.225
10	346.041,127 547.424,805	11	346.050,03 547.417,326	11.628
11	346.050,03 547.417,326	12	346.061,959 547.410,291	13.849
12	346.061,959 547.410,291	13	346.061,616 547.420,524	10.239
13	346.061,616 547.420,524	1	346.060,622 547.439,894	19.395

** Lungimile segmentelor sunt determinate în planul de proiecție Stereo 70 și sunt rotunjite la 1 milimetru.

*** Distanța dintre puncte este formată din segmente cumulate ce sunt mai mici decât valoarea 1 milimetru.

**DATE DESPRE IMOBILUL NR. 3377**

Oficiul de Cadastru și Publicitate Imobiliară ALBA
Biroul de Cadastru și Publicitate Imobiliară Campeni

A. Partea I. Descrierea imobilului

TEREN Necunoscut

Nr. topografic:273/5/1

Adresa: Loc. Bodești, Jud. Alba

Nr. Crt	Nr cadastral Nr. topografic	Suprafața* (mp)	Observații / Referințe
A1	70397	26.436	Sector cadastral:32 Teren imprejmuit; Pe teren exista 3 stalpi de electricitate.

Construcții

Crt	Nr cadastral Nr. topografic	Adresa	Observații / Referințe
A1.1		Loc. Bodești, Jud. Alba	Nr. niveluri:1; S. construita la sol:121 mp; GRAJD
A1.2		Loc. Bodești, Jud. Alba	Nr. niveluri:1; S. construita la sol:27 mp; GARAJ

B. Partea II. Proprietari și acte

Inscrieri privitoare la dreptul de proprietate și alte drepturi reale		Referințe
9712 / 29/09/2015		
Act Notarial nr. 15, din 25/09/2015 emis de BIN Marcu Ioana;		
B1	Intabulare, drept de PROPRIETATEcu titlu moștenire legală, asupra proprietății defunctei Oarga Elisabeta ,, dobandit prin Succesiune, cota actuala 2608/26436, cota initiala 2608/26436 1) SCROB MARIANA, fiică,	A1
5869 / 22/06/2012		
Act Notarial nr. 36, din 21/06/2012 emis de N.P. MARCU VLADIMIR ION;		
B2	Intabulare, drept de PROPRIETATE, dobandit prin Succesiune, cota actuala 870/26436, cota initiala 870/26436 1) SCROB MARIANA	A1
3377 / 25/03/2024		
Act Normativ nr. 7, din 13/03/1996 emis de PARLAMENT;		
B3	Intabulare, drept de PROPRIETATE, dobandit prin Lege, cota actuala 22958/26436, cota initiala 22958/26436 1) NEIDENTIFICAT NEIDENTIFICAT	A1
Act Administrativ nr. 1254, din 12/03/2024 emis de COMUNA VADU MOȚILOR;		
B4	Se noteaza posesia factica in favoarea lui Scrob Mariana și Scrob Petru 1) SCROB MARIANA 2) SCROB PETRU	A1
Act Administrativ nr. 1561, din 13/03/2024 emis de COMUNA VADU MOȚILOR;		
B5	Intabulare, drept de PROPRIETATE, dobandit prin Construire, cota actuala 1/1, cota initiala 1/1 1) SCROB MARIANA 2) SCROB PETRU	A1.1, A1.2

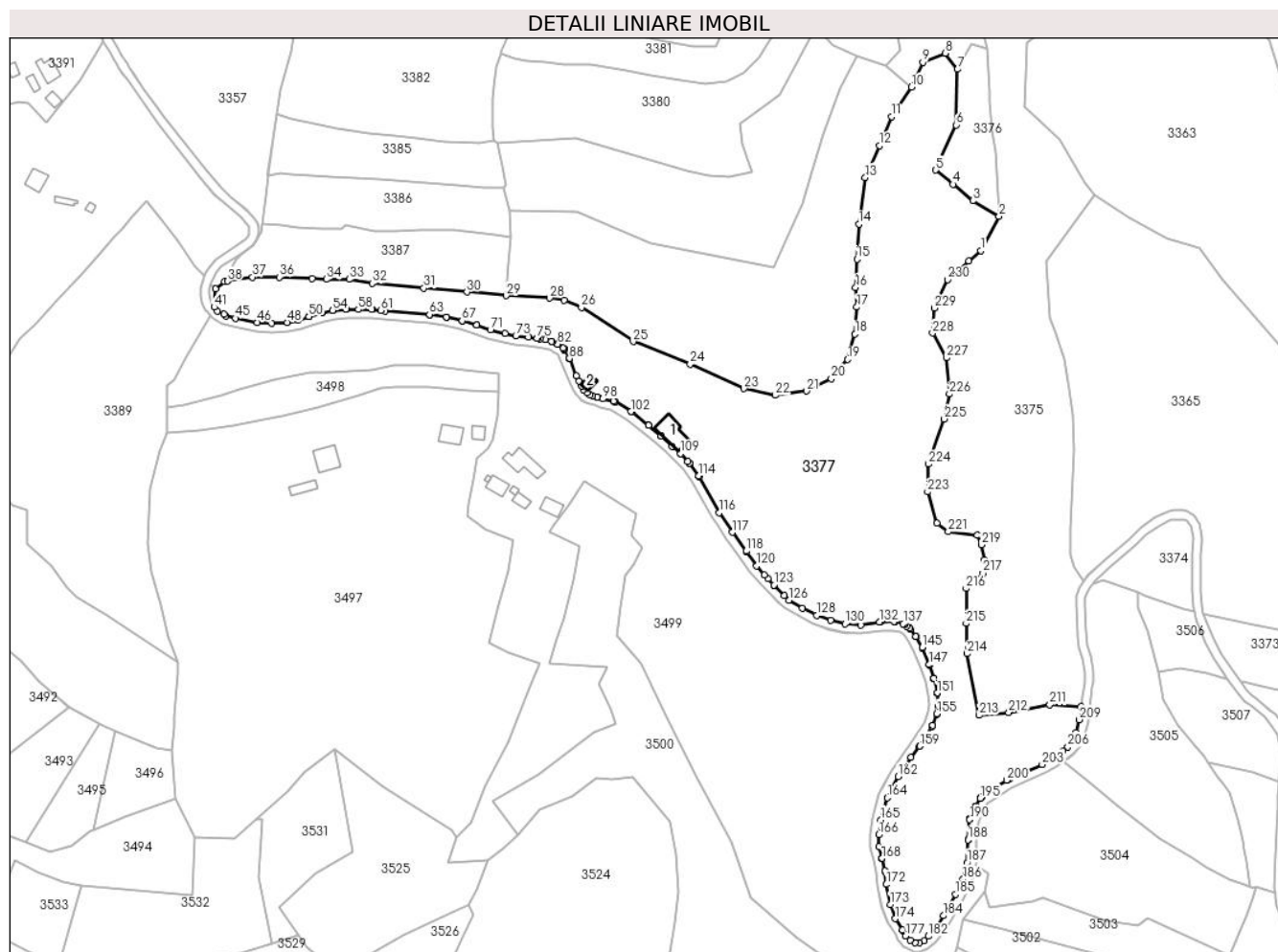
C. Partea III. SARCINI .

Inscrieri privind dezmembramintele dreptului de proprietate, drepturi reale de garanție și sarcini	Referințe
NU SUNT	

Teren

Nr cadastral	Suprafața (mp)*	Observații / Referințe
70397	26.436	Pe teren exista 3 stalpi de electricitate.

* Suprafața este determinată în planul de proiecție Stereo 70.



Date referitoare la teren

Crt	Categorie folosință	Intravilan	Suprafața (mp)	Tarla	Parcelă	Nr. topo	Observații / Referințe
1	curți constructii	DA	900	-	-	273/5/1	
2	faneata	NU	6.966	-	-	273/5/1	
3	pasune	NU	18.570	-	-	273/5/1	

Date referitoare la construcții

Crt	Număr	Destinație construcție	Supraf. (mp)	Situație juridică	Observații / Referințe
A1.1		constructii anexa	121	Cu acte	Nr. niveluri:1; S. construita la sol:121 mp; GRAJD
A1.2		constructii anexa	27	Cu acte	Nr. niveluri:1; S. construita la sol:27 mp; GARAJ

Lungime Segmente

1) Valorile lungimilor segmentelor sunt obținute din proiecție în plan.

Punct început	X / Y	Punct sfârșit	X / Y	Lungime segment	Punct început	X / Y	Punct sfârșit	X / Y	Lungime segment	Punct început	X / Y	Punct sfârșit	X / Y	Lungime segment
1	346.053,66 547.394,699	2	346.061,959 547.410,291	17.663	2	346.061,959 547.410,291	3	346.050,03 547.417,326	13.849	3	346.050,03 547.417,326	4	346.041,127 547.424,805	11.628
4	346.041,127 547.424,805	5	346.033,181 547.431,24	10.225	5	346.033,181 547.431,24	6	346.042,535 547.451,617	22.421	6	346.042,535 547.451,617	7	346.043,104 547.476,767	25.156

Punct început	X / Y	Punct sfârșit	X / Y	Lungime segment	Punct început	X / Y	Punct sfârșit	X / Y	Lungime segment	Punct început	X / Y	Punct sfârșit	X / Y	Lungime segment
7	346.043,104 547.476,767	8	346.037,608 547.484,049	9.123	8	346.037,608 547.484,049	9	346.027,42 547.480,013	10.958	9	346.027,42 547.480,013	10	346.022,371 547.468,71	12.379
10	346.022,371 547.468,71	11	346.013,229 547.455,293	16.236	11	346.013,229 547.455,293	12	346.007,888 547.442,309	14.04	12	346.007,888 547.442,309	13	346.001,37 547.427,799	15.907
13	346.001,37 547.427,799	14	345.998,427 547.406,782	21.222	14	345.998,427 547.406,782	15	345.997,634 547.390,902	15.9	15	345.997,634 547.390,902	16	345.997,014 547.378,078	12.839
16	345.997,014 547.378,078	17	345.997,579 547.369,203	8.893	17	345.997,579 547.369,203	18	345.996,744 547.357,03	12.202	18	345.996,744 547.357,03	19	345.993,408 547.345,534	11.97
19	345.993,408 547.345,534	20	345.986,018 547.336,868	11.389	20	345.986,018 547.336,868	21	345.974,777 547.331,263	12.561	21	345.974,777 547.331,263	22	345.960,727 547.329,378	14.176
22	345.960,727 547.329,378	23	345.946,49 547.332,361	14.546	23	345.946,49 547.332,361	24	345.922,105 547.343,372	26.756	24	345.922,105 547.343,372	25	345.896,323 547.353,601	27.737
25	345.896,323 547.353,601	26	345.872,888 547.369,041	28.064	26	345.872,888 547.369,041	27	345.865,129 547.372,208	8.38	27	345.865,129 547.372,208	28	345.858,515 547.373,317	6.706
28	345.858,515 547.373,317	29	345.838,859 547.374,432	19.688	29	345.838,859 547.374,432	30	345.821,092 547.376,021	17.838	30	345.821,092 547.376,021	31	345.801,517 547.377,848	19.66
31	345.801,517 547.377,848	32	345.778,162 547.379,997	23.454	32	345.778,162 547.379,997	33	345.767,755 547.381,817	10.565	33	345.767,755 547.381,817	34	345.757,384 547.381,798	10.371
34	345.757,384 547.381,798	35	345.750,989 547.382,027	6.399	35	345.750,989 547.382,027	36	345.736,124 547.382,798	14.885	36	345.736,124 547.382,798	37	345.724,055 547.382,785	12.069
37	345.724,055 547.382,785	38	345.712,667 547.380,916	11.54	38	345.712,667 547.380,916	39	345.711,372 547.380,718	1.31	39	345.711,372 547.380,718	40	345.707,15 547.377,41	5.364
40	345.707,15 547.377,41	41	345.706,68 547.369,22	8.203	41	345.706,68 547.369,22	42	345.708,213 547.367,499	2.305	42	345.708,213 547.367,499	43	345.711,011 547.365,913	3.216
43	345.711,011 547.365,913	44	345.712,028 547.365,336	1.169	44	345.712,028 547.365,336	45	345.716,202 547.364,152	4.339	45	345.716,202 547.364,152	46	345.726,164 547.362,244	10.143
46	345.726,164 547.362,244	47	345.732,7 547.361,871	6.547	47	345.732,7 547.361,871	48	345.739,785 547.362,286	7.097	48	345.739,785 547.362,286	49	345.744,744 547.363,298	5.061
49	345.744,744 547.363,298	50	345.749,496 547.364,898	5.014	50	345.749,496 547.364,898	51	345.749,585 547.364,925	0.093	51	345.749,585 547.364,925	52	345.755,248 547.366,545	5.89
52	345.755,248 547.366,545	53	345.755,361 547.366,574	0.117	53	345.755,361 547.366,574	54	345.760,282 547.367,674	5.042	54	345.760,282 547.367,674	55	345.760,536 547.367,714	0.257
55	345.760,536 547.367,714	56	345.766,191 547.368,232	5.679	56	345.766,191 547.368,232	57	345.766,404 547.368,24	0.213	57	345.766,404 547.368,24	58	345.771,943 547.368,154	5.54
58	345.771,943 547.368,154	59	345.777,999 547.368,111	6.056	59	345.777,999 547.368,111	60	345.778,18 547.368,101	0.181	60	345.778,18 547.368,101	61	345.782,128 547.367,714	3.967
61	345.782,128 547.367,714	62	345.784,101 547.367,52	1.983	62	345.784,101 547.367,52	63	345.804,143 547.365,854	20.111	63	345.804,143 547.365,854	64	345.804,257 547.365,842	0.115
64	345.804,257 547.365,842	65	345.811,708 547.364,791	7.525	65	345.811,708 547.364,791	66	345.811,912 547.364,752	0.208	66	345.811,912 547.364,752	67	345.818,87 547.363,023	7.17
67	345.818,87 547.363,023	68	345.818,964 547.362,997	0.098	68	345.818,964 547.362,997	69	345.825,488 547.361,034	6.813	69	345.825,488 547.361,034	70	345.825,566 547.361,008	0.082
70	345.825,566 547.361,008	71	345.831,707 547.358,881	6.499	71	345.831,707 547.358,881	72	345.838,372 547.357,27	6.857	72	345.838,372 547.357,27	73	345.843,198 547.356,304	4.922
73	345.843,198 547.356,304	74	345.848,946 547.355,629	5.787	74	345.848,946 547.355,629	75	345.852,841 547.355,192	3.919	75	345.852,841 547.355,192	76	345.852,973 547.355,173	0.133
76	345.852,973 547.355,173	77	345.854,173 547.354,957	1.219	77	345.854,173 547.354,957	78	345.856,501 547.354,537	2.366	78	345.856,501 547.354,537	79	345.856,701 547.354,49	0.205
79	345.856,701 547.354,49	80	345.859,432 547.353,702	2.842	80	345.859,432 547.353,702	81	345.859,731 547.353,589	0.32	81	345.859,731 547.353,589	82	345.862,153 547.352,445	2.679
82	345.862,153 547.352,445	83	345.862,488 547.352,244	0.391	83	345.862,488 547.352,244	84	345.864,635 547.350,656	2.67	84	345.864,635 547.350,656	85	345.864,938 547.350,379	0.411
85	345.864,938 547.350,379	86	345.865,179 547.350,046	0.411	86	345.865,179 547.350,046	87	345.867,409 547.346,174	4.468	87	345.867,409 547.346,174	88	345.867,538 547.345,904	0.299
88	345.867,538 547.345,904	89	345.870,617 547.338,034	8.451	89	345.870,617 547.338,034	90	345.871,776 547.335,688	2.617	90	345.871,776 547.335,688	91	345.872,865 547.333,486	2.457
91	345.872,865 547.333,486	92	345.873,912 547.331,834	1.956	92	345.873,912 547.331,834	93	345.875,383 547.330,429	2.034	93	345.875,383 547.330,429	94	345.876,914 547.329,515	1.783
94	345.876,914 547.329,515	95	345.878,01 547.329,045	1.193	95	345.878,01 547.329,045	96	345.879,997 547.328,5	2.06	96	345.879,997 547.328,5	97	345.880,1 547.328,469	0.108
97	345.880,1 547.328,469	98	345.882,45 547.327,685	2.477	98	345.882,45 547.327,685	99	345.887,515 547.326,63	5.174	99	345.887,515 547.326,63	100	345.887,842 547.326,532	0.341
100	345.887,842 547.326,532	101	345.888,148 547.326,38	0.342	101	345.888,148 547.326,38	102	345.895,378 547.321,977	8.465	102	345.895,378 547.321,977	103	345.895,582 547.321,835	0.249
103	345.895,582 547.321,835	104	345.903,266 547.315,727	9.816	104	345.903,266 547.315,727	105	345.903,314 547.315,687	0.062	105	345.903,314 547.315,687	106	345.908,941 547.310,922	7.373

Punct început	X / Y	Punct sfârșit	X / Y	Lungime segment	Punct început	X / Y	Punct sfârșit	X / Y	Lungime segment	Punct început	X / Y	Punct sfârșit	X / Y	Lungime segment
106	345.908,941 547.310,922	107	345.909,008 547.310,862	0.09	107	345.909,008 547.310,862	108	345.913,88 547.306,346	6.643	108	345.913,88 547.306,346	109	345.917,722 547.302,914	5.152
109	345.917,722 547.302,914	110	345.917,818 547.302,823	0.132	110	345.917,818 547.302,823	111	345.921,058 547.299,519	4.628	111	345.921,058 547.299,519	112	345.921,894 547.298,666	1.194
112	345.921,894 547.298,666	113	345.922,094 547.298,427	0.312	113	345.922,094 547.298,427	114	345.926,044 547.292,888	6.803	114	345.926,044 547.292,888	115	345.926,165 547.292,697	0.226
115	345.926,165 547.292,697	116	345.935,317 547.276,189	18.87 5	116	345.935,317 547.276,189	117	345.941,123 547.267,36	10.56 7	117	345.941,123 547.267,36	118	345.947,563 547.258,888	10.64 2
118	345.947,563 547.258,888	119	345.947,617 547.258,813	0.092	119	345.947,617 547.258,813	120	345.952,207 547.252,154	8.088	120	345.952,207 547.252,154	121	345.955,745 547.248,113	5.371
121	345.955,745 547.248,113	122	345.957,272 547.246,37	2.317	122	345.957,272 547.246,37	123	345.960,063 547.243,516	3.992	123	345.960,063 547.243,516	124	345.960,082 547.243,496	0.028
124	345.960,082 547.243,496	125	345.964,664 547.238,68	6.647	125	345.964,664 547.238,68	126	345.966,935 547.236,666	3.035	126	345.966,935 547.236,666	127	345.972,969 547.233,137	6.99
127	345.972,969 547.233,137	128	345.979,345 547.229,728	7.23	128	345.979,345 547.229,728	129	345.985,682 547.227,463	6.73	129	345.985,682 547.227,463	130	345.992,295 547.225,909	6.793
130	345.992,295 547.225,909	131	345.999,271 547.225,458	6.991	131	345.999,271 547.225,458	132	346.007,754 547.226,763	8.583	132	346.007,754 547.226,763	133	346.007,989 547.226,786	0.236
133	346.007,989 547.226,786	134	346.014,419 547.227,006	6.434	134	346.014,419 547.227,006	135	346.014,74 547.226,991	0.321	135	346.014,74 547.226,991	136	346.015,054 547.226,925	0.321
136	346.015,054 547.226,925	137	346.018,566 547.225,888	3.662	137	346.018,566 547.225,888	138	346.018,898 547.225,757	0.357	138	346.018,898 547.225,757	139	346.019,201 547.225,568	0.357
139	346.019,201 547.225,568	140	346.020,046 547.224,933	1.057	140	346.020,046 547.224,933	141	346.021,398 547.223,916	1.692	141	346.021,398 547.223,916	142	346.021,781 547.223,537	0.539
142	346.021,781 547.223,537	143	346.024,251 547.220,326	4.051	143	346.024,251 547.220,326	144	346.024,418 547.220,072	0.304	144	346.024,418 547.220,072	145	346.027,08 547.215,241	5.516
145	346.027,08 547.215,241	146	346.027,174 547.215,047	0.216	146	346.027,174 547.215,047	147	346.030,33 547.207,5	8.18	147	346.030,33 547.207,5	148	346.030,386 547.207,35	0.16
148	346.030,386 547.207,35	149	346.032,372 547.201,279	6.388	149	346.032,372 547.201,279	150	346.032,412 547.201,139	0.146	150	346.032,412 547.201,139	151	346.034,001 547.194,742	6.591
151	346.034,001 547.194,742	152	346.034,054 547.194,414	0.332	152	346.034,054 547.194,414	153	346.034,44 547.189,416	5.013	153	346.034,44 547.189,416	154	346.034,411 547.188,888	0.529
154	346.034,411 547.188,888	155	346.033,742 547.185,37	3.581	155	346.033,742 547.185,37	156	346.033,666 547.185,084	0.296	156	346.033,666 547.185,084	157	346.031,896 547.180,013	5.371
157	346.031,896 547.180,013	158	346.031,695 547.179,598	0.461	158	346.031,695 547.179,598	159	346.026,04 547.170,706	10.53 8	159	346.026,04 547.170,706	160	346.025,958 547.170,586	0.145
160	346.025,958 547.170,586	161	346.022,142 547.165,452	6.397	161	346.022,142 547.165,452	162	346.016,334 547.156,846	10.38 2	162	346.016,334 547.156,846	163	346.012,935 547.150,704	7.02
163	346.012,935 547.150,704	164	346.011,396 547.147,274	3.759	164	346.011,396 547.147,274	165	346.008,385 547.137,237	10.47 9	165	346.008,385 547.137,237	166	346.007,431 547.130,567	6.738
166	346.007,431 547.130,567	167	346.007,673 547.125,248	5.325	167	346.007,673 547.125,248	168	346.008,972 547.119,845	5.557	168	346.008,972 547.119,845	169	346.008,975 547.119,831	0.014
169	346.008,975 547.119,831	170	346.010,308 547.114,111	5.873	170	346.010,308 547.114,111	171	346.010,349 547.113,861	0.253	171	346.010,349 547.113,861	172	346.010,941 547.108,112	5.779
172	346.010,941 547.108,112	173	346.012,612 547.099,085	9.18	173	346.012,612 547.099,085	174	346.015,012 547.092,578	6.935	174	346.015,012 547.092,578	175	346.018,244 547.087,522	6.001
175	346.018,244 547.087,522	176	346.018,362 547.087,311	0.242	176	346.018,362 547.087,311	177	346.019,539 547.084,862	2.717	177	346.019,539 547.084,862	178	346.021,643 547.082,899	2.878
178	346.021,643 547.082,899	179	346.024,054 547.081,693	2.696	179	346.024,054 547.081,693	180	346.025,802 547.081,722	1.748	180	346.025,802 547.081,722	181	346.027,976 547.082,554	2.328
181	346.027,976 547.082,554	182	346.029,926 547.084,645	2.859	182	346.029,926 547.084,645	183	346.034,036 547.089,419	6.299	183	346.034,036 547.089,419	184	346.036,722 547.093,951	5.268
184	346.036,722 547.093,951	185	346.042,352 547.103,606	11.17 7	185	346.042,352 547.103,606	186	346.045,582 547.110,479	7.594	186	346.045,582 547.110,479	187	346.047,462 547.117,898	7.653
187	346.047,462 547.117,898	188	346.047,843 547.128,277	10.38 6	188	346.047,843 547.128,277	189	346.047,849 547.128,372	0.095	189	346.047,849 547.128,372	190	346.048,615 547.137,45	9.11
190	346.048,615 547.137,45	191	346.048,676 547.137,797	0.352	191	346.048,676 547.137,797	192	346.048,796 547.138,128	0.352	192	346.048,796 547.138,128	193	346.051,209 547.143,297	5.704
193	346.051,209 547.143,297	194	346.051,311 547.143,488	0.217	194	346.051,311 547.143,488	195	346.053,424 547.146,973	4.076	195	346.053,424 547.146,973	196	346.053,655 547.147,282	0.386
196	346.053,655 547.147,282	197	346.053,941 547.147,541	0.386	197	346.053,941 547.147,541	198	346.058,332 547.150,807	5.472	198	346.058,332 547.150,807	199	346.058,461 547.150,896	0.157
199	346.058,461 547.150,896	200	346.065,388 547.155,249	8.181	200	346.065,388 547.155,249	201	346.065,643 547.155,385	0.289	201	346.065,643 547.155,385	202	346.066,892 547.155,937	1.366
202	346.066,892 547.155,937	203	346.081,456 547.162,375	15.92 4	203	346.081,456 547.162,375	204	346.085,839 547.165,023	5.121	204	346.085,839 547.165,023	205	346.090,711 547.168,356	5.903

Punct început	X / Y	Punct sfârșit	X / Y	Lungime segment	Punct început	X / Y	Punct sfârșit	X / Y	Lungime segment	Punct început	X / Y	Punct sfârșit	X / Y	Lungime segment
205	346.090,711 547.168,356	206	346.093,108 547.170,295	3.083	206	346.093,108 547.170,295	207	346.095,02 547.172,428	2.865	207	346.095,02 547.172,428	208	346.096,929 547.176,774	4.747
208	346.096,929 547.176,774	209	346.098,29 547.182,606	5.989	209	346.098,29 547.182,606	210	346.099,057 547.188,436	5.88	210	346.099,057 547.188,436	211	346.084,861 547.189,311	14.223
211	346.084,861 547.189,311	212	346.066,34 547.185,893	18.834	212	346.066,34 547.185,893	213	346.052,945 547.184,633	13.454	213	346.052,945 547.184,633	214	346.047,32 547.212,432	28.362
214	346.047,32 547.212,432	215	346.047,072 547.226,106	13.676	215	346.047,072 547.226,106	216	346.047,072 547.241,925	15.819	216	346.047,072 547.241,925	217	346.054,655 547.248,886	10.294
217	346.054,655 547.248,886	218	346.055,4 547.254,884	6.044	218	346.055,4 547.254,884	219	346.054,033 547.261,721	6.972	219	346.054,033 547.261,721	220	346.052,044 547.266,133	4.84
220	346.052,044 547.266,133	221	346.038,93 547.267,625	13.199	221	346.038,93 547.267,625	222	346.033,771 547.271,417	6.403	222	346.033,771 547.271,417	223	346.029,544 547.285,65	14.847
223	346.029,544 547.285,65	224	346.030,042 547.298,205	12.565	224	346.030,042 547.298,205	225	346.037,127 547.318,591	21.582	225	346.037,127 547.318,591	226	346.039,489 547.329,903	11.556
226	346.039,489 547.329,903	227	346.037,997 547.346,312	16.477	227	346.037,997 547.346,312	228	346.031,837 547.357,464	12.74	228	346.031,837 547.357,464	229	346.032,652 547.368,812	11.377
229	346.032,652 547.368,812	230	346.038,593 547.381,579	14.082	230	346.038,593 547.381,579	231	346.048,315 547.389,975	12.846	231	346.048,315 547.389,975	1	346.053,66 547.394,699	7.133

** Lungimile segmentelor sunt determinate în planul de proiecție Stereo 70 și sunt rotunjite la 1 milimetru.

*** Distanța dintre puncte este formată din segmente cumulate ce sunt mai mici decât valoarea 1 milimetru.

**DATE DESPRE IMOBILUL NR. 3378**

Oficiul de Cadastru și Publicitate Imobiliară ALBA
Biroul de Cadastru și Publicitate Imobiliară Campeni

A. Partea I. Descrierea imobilului

Nr. CF vechi: 938, 69, 186
Nr. topografic: 277, 281, 306, 285/1, 287/1, 288/1

TEREN Extravilan

Adresa: Jud. Alba

Nr. Crt	Nr cadastral Nr. topografic	Suprafața* (mp)	Observații / Referințe
A1		10.273	Sector cadastral: 32 Teren împrejmuit; Parte din Cartea Funciara veche nr. 938, 69, 186 Sacatura, cu nr. topografic vechi 277, 281, 306, 285/1, 287/1, 288/1. Configuratia imobilului stabilita conform identificarii in teren si a masuratorilor efectuate nu corespunde cu situatia tehnica a imobilului din cartea funciara veche, conform ordinul ANCP nr. 600/2023. Pe teren exista 1 stalp de electricitate.

B. Partea II. Proprietari și acte

Inscrieri privitoare la dreptul de proprietate și alte drepturi reale	Referințe
3378 / 25/03/2024	
Act Normativ nr. 7, din 13/03/1996 emis de PARLAMENT;	
B1	A1
Intabulare, drept de PROPRIETATE, dobandit prin Lege, cota actuala 1/1, cota initiala 1/1 1) NEIDENTIFICAT NEIDENTIFICAT	
Act Administrativ nr. 1255, din 12/03/2024 emis de COMUNA VADU MOȚILOR;	
B2	A1
Se noteaza posesia factica in favoarea lui Bodea Călin -Tiberiu 1) BODEA CĂLIN-TIBERIU	

C. Partea III. SARCINI .

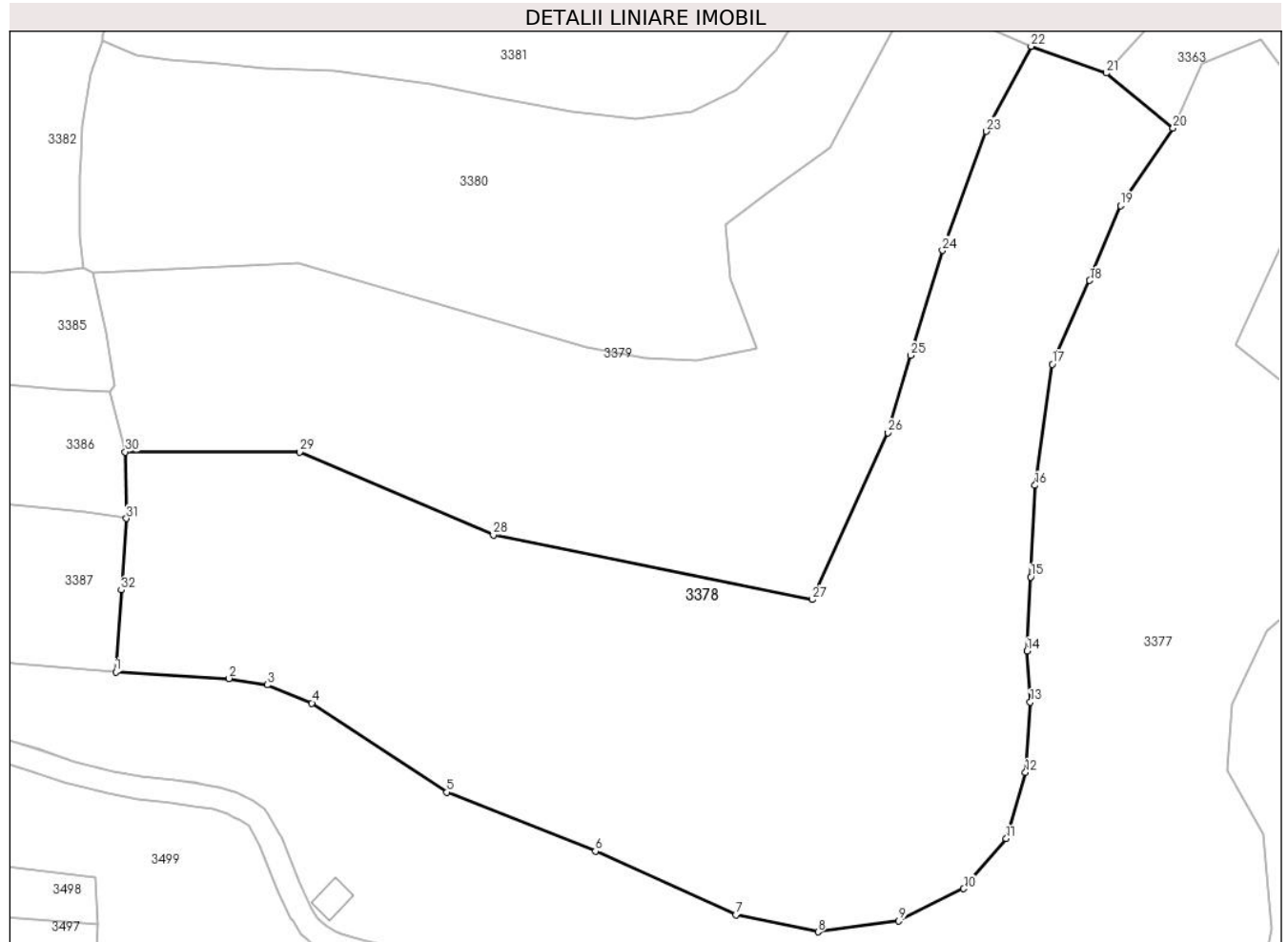
Inscrieri privind dezmembramintele dreptului de proprietate, drepturi reale de garanție și sarcini	Referințe
NU SUNT	

Anexa Nr. 1 La Partea I

Teren

Nr cadastral	Suprafața (mp)*	Observații / Referințe
	10.273	Parte din Cartea Funciara veche nr.938, 69, 186 Sacatura, cu nr. topografic vechi 277, 281, 306, 285/1, 287/1, 288/1. Configuratia imobilului stabilita conform identificarii in teren si a masuratorilor efectuate nu corespunde cu situatia tehnica a imobilului din cartea funciara veche, conform ordinul ANCPI nr. 600/2023. Pe teren exista 1 stalp de electricitate.

* Suprafața este determinată în planul de proiecție Stereo 70.



Date referitoare la teren

Crt	Categorie folosință	Intra vilan	Suprafața (mp)	Tarla	Parcelă	Nr. topo	Observații / Referințe
1	faneata	NU	7.830	-	-	-	
2	pasune	NU	2.443	-	-	-	PASUNE IMPADURITA

Lungime Segmente

1) Valorile lungimilor segmentelor sunt obținute din proiecție în plan.

Punct început	X / Y	Punct sfârșit	X / Y	Lungime segment (** (m)
1	345.838,859 547.374,432	2	345.858,515 547.373,317	19.688
3	345.865,129 547.372,208	4	345.872,888 547.369,041	8.38
5	345.896,323 547.353,601	6	345.922,105 547.343,372	27.737

Punct început	X / Y	Punct sfârșit	X / Y	Lungime segment (** (m)
2	345.858,515 547.373,317	3	345.865,129 547.372,208	6.706
4	345.872,888 547.369,041	5	345.896,323 547.353,601	28.064
6	345.922,105 547.343,372	7	345.946,49 547.332,361	26.756

Punct început	X / Y	Punct sfârșit	X / Y	Lungime segment (** (m))
7	345.946,49 547.332,361	8	345.960,727 547.329,378	14.546
9	345.974,777 547.331,263	10	345.986,018 547.336,868	12.561
11	345.993,408 547.345,534	12	345.996,744 547.357,03	11.97
13	345.997,579 547.369,203	14	345.997,014 547.378,078	8.893
15	345.997,634 547.390,902	16	345.998,427 547.406,782	15.9
17	346.001,37 547.427,799	18	346.007,888 547.442,309	15.907
19	346.013,229 547.455,293	20	346.022,371 547.468,71	16.236
21	346.010,784 547.478,277	22	345.997,705 547.482,916	13.877
23	345.989,961 547.468,177	24	345.982,344 547.447,533	22.004
25	345.976,8 547.429,336	26	345.972,842 547.415,934	13.974
27	345.959,744 547.387,002	28	345.904,377 547.398,191	56.486
29	345.870,729 547.412,553	30	345.840,506 547.412,591	30.223
31	345.840,68 547.401,06	32	345.839,801 547.388,644	12.447

Punct început	X / Y	Punct sfârșit	X / Y	Lungime segment (** (m))
8	345.960,727 547.329,378	9	345.974,777 547.331,263	14.176
10	345.986,018 547.336,868	11	345.993,408 547.345,534	11.389
12	345.996,744 547.357,03	13	345.997,579 547.369,203	12.202
14	345.997,014 547.378,078	15	345.997,634 547.390,902	12.839
16	345.998,427 547.406,782	17	346.001,37 547.427,799	21.222
18	346.007,888 547.442,309	19	346.013,229 547.455,293	14.04
20	346.022,371 547.468,71	21	346.010,784 547.478,277	15.026
22	345.997,705 547.482,916	23	345.989,961 547.468,177	16.65
24	345.982,344 547.447,533	25	345.976,8 547.429,336	19.023
26	345.972,842 547.415,934	27	345.959,744 547.387,002	31.759
28	345.904,377 547.398,191	29	345.870,729 547.412,553	36.585
30	345.840,506 547.412,591	31	345.840,68 547.401,06	11.532
32	345.839,801 547.388,644	1	345.838,859 547.374,432	14.243

** Lungimile segmentelor sunt determinate în planul de proiecție Stereo 70 și sunt rotunjite la 1 milimetru.

*** Distanța dintre puncte este formată din segmente cumulate ce sunt mai mici decât valoarea 1 milimetru.

**DATE DESPRE IMOBILUL NR. 3379**

Oficiul de Cadastru și Publicitate Imobiliară ALBA
Biroul de Cadastru și Publicitate Imobiliară Campeni

A. Partea I. Descrierea imobilului

TEREN Extravilan

Nr. CF vechi: 938, 69
Nr. topografic: 277, 281, 306

Adresa: Jud. Alba

Nr. Crt	Nr cadastral Nr. topografic	Suprafața* (mp)	Observații / Referințe
A1		6.505	Sector cadastral: 32 Teren împrejmuit; Parte din Cartea Funciara veche nr. 938, 69 Sacatura, cu nr. topografic vechi 277, 281, 306. Configuratia imobilului stabilita conform identificarii in teren si a masuratorilor efectuate nu corespunde cu situatia tehnica a imobilului din cartea funciara veche, conform ordinul ANCP nr. 600/2023. Pe teren exista 1 stalp de electricitate.

B. Partea II. Proprietari și acte

Inscrieri privitoare la dreptul de proprietate și alte drepturi reale		Referințe
3379 / 25/03/2024		
Act Normativ nr. 7, din 13/03/1996 emis de PARLAMENT;		
B1	Intabulare, drept de PROPRIETATE, dobândit prin Lege, cota actuala 1/1, cota initiala 1/1 1) NEIDENTIFICAT NEIDENTIFICAT	A1
Act Administrativ nr. 1256, din 12/03/2024 emis de COMUNA VADU MOȚILOR;		
B2	Se noteaza posesia factica in favoarea lui Ilieș Elena 1) ILIEȘ ELENA	A1

C. Partea III. SARCINI .

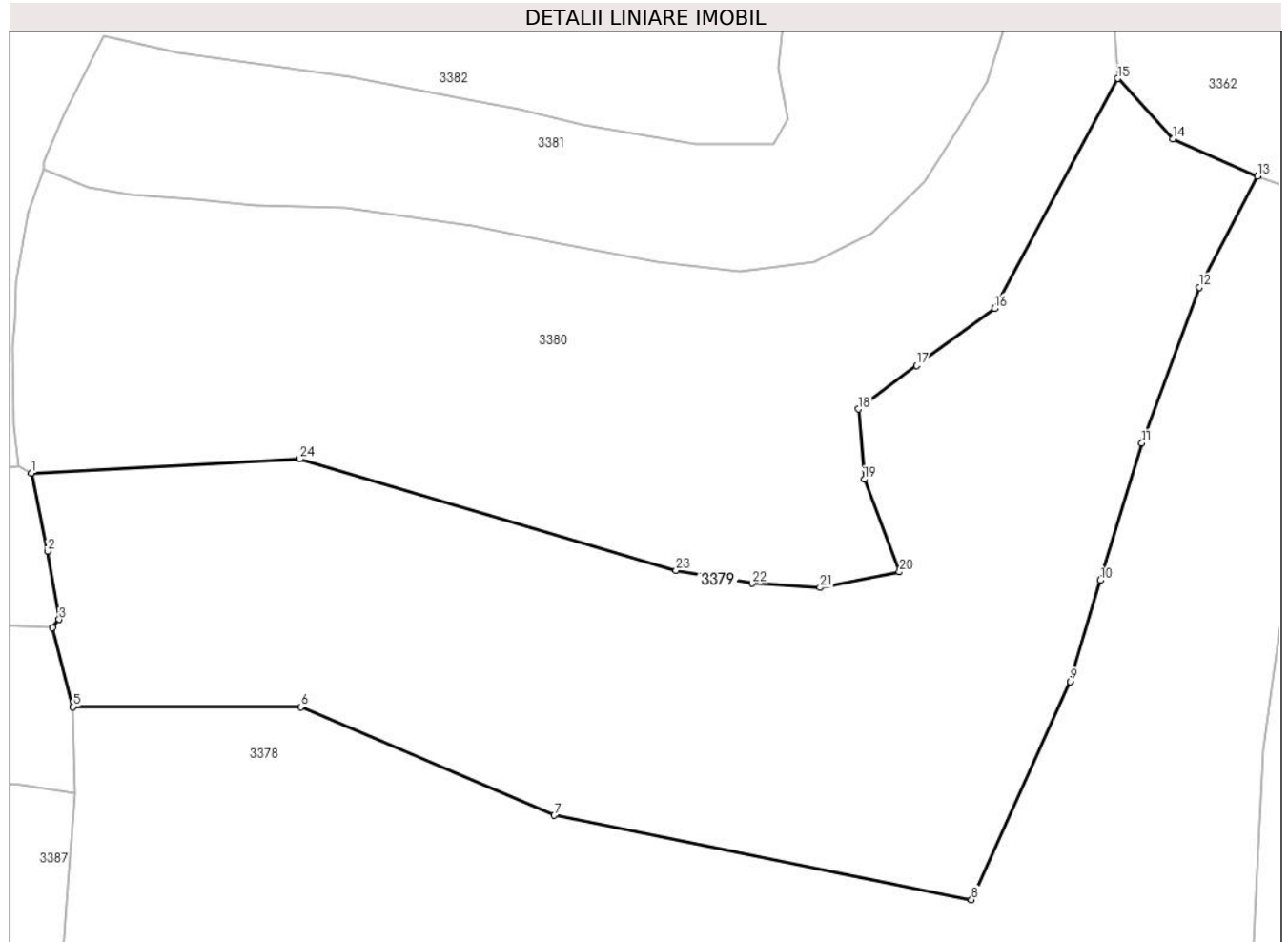
Inscrieri privind dezmembramintele dreptului de proprietate, drepturi reale de garanție și sarcini	Referințe
NU SUNT	

Anexa Nr. 1 La Partea I

Teren

Nr cadastral	Suprafața (mp)*	Observații / Referințe
	6.505	Parte din Cartea Funciara veche nr.938, 69 Sacatura, cu nr. topografic vechi 277, 281, 306. Configuratia imobilului stabilita conform identificarii in teren si a masuratorilor efectuate nu corespunde cu situatia tehnica a imobilului din cartea funciara veche, conform ordinul ANCPI nr. 600/2023. Pe teren exista 1 stalp de electricitate.

* Suprafața este determinată în planul de proiecție Stereo 70.



Date referitoare la teren

Crt	Categorie folosință	Intra vilan	Suprafața (mp)	Tarla	Parcelă	Nr. topo	Observații / Referințe
1	faneata	NU	4.540	-	-	-	
2	pasune	NU	1.965	-	-	-	PASUNE IMPADURITA

Lungime Segmente

1) Valorile lungimilor segmentelor sunt obținute din proiecție în plan.

Punct început	X / Y	Punct sfârșit	X / Y	Lungime segment (** (m)
1	345.834,973 547.443,577	2	345.837,091 547.433,213	10.578
3	345.838,661 547.424,158	4	345.837,796 547.423,093	1.372
5	345.840,506 547.412,591	6	345.870,729 547.412,553	30.223

Punct început	X / Y	Punct sfârșit	X / Y	Lungime segment (** (m)
2	345.837,091 547.433,213	3	345.838,661 547.424,158	9.19
4	345.837,796 547.423,093	5	345.840,506 547.412,591	10.846
6	345.870,729 547.412,553	7	345.904,377 547.398,191	36.585

Punct început	X / Y	Punct sfârșit	X / Y	Lungime segment (** (m)
7	345.904,377 547.398,191	8	345.959,744 547.387,002	56.486
9	345.972,842 547.415,934	10	345.976,8 547.429,336	13.974
11	345.982,344 547.447,533	12	345.989,961 547.468,177	22.004
13	345.997,705 547.482,916	14	345.986,436 547.487,845	12.3
15	345.979,15 547.495,869	16	345.962,809 547.465,41	34.566
17	345.952,45 547.457,813	18	345.944,739 547.452,057	9.622
19	345.945,5 547.442,718	20	345.950,169 547.430,447	13.129
21	345.939,636 547.428,384	22	345.930,622 547.428,927	9.03
23	345.920,523 547.430,664	24	345.870,571 547.445,433	52.09

Punct început	X / Y	Punct sfârșit	X / Y	Lungime segment (** (m)
8	345.959,744 547.387,002	9	345.972,842 547.415,934	31.759
10	345.976,8 547.429,336	11	345.982,344 547.447,533	19.023
12	345.989,961 547.468,177	13	345.997,705 547.482,916	16.65
14	345.986,436 547.487,845	15	345.979,15 547.495,869	10.838
16	345.962,809 547.465,41	17	345.952,45 547.457,813	12.846
18	345.944,739 547.452,057	19	345.945,5 547.442,718	9.37
20	345.950,169 547.430,447	21	345.939,636 547.428,384	10.733
22	345.930,622 547.428,927	23	345.920,523 547.430,664	10.247
24	345.870,571 547.445,433	1	345.834,973 547.443,577	35.646

** Lungimile segmentelor sunt determinate în planul de proiecție Stereo 70 și sunt rotunjite la 1 milimetru.

*** Distanța dintre puncte este formată din segmente cumulate ce sunt mai mici decât valoarea 1 milimetru.

**DATE DESPRE IMOBILUL NR. 3380**

Oficiul de Cadastru și Publicitate Imobiliară ALBA
Biroul de Cadastru și Publicitate Imobiliară Campeni

A. Partea I. Descrierea imobilului

TEREN Extravilan

Nr. CF vechi: 938, 69
Nr. topografic: 277, 281, 306

Adresa: Jud. Alba

Nr. Crt	Nr cadastral Nr. topografic	Suprafața* (mp)	Observații / Referințe
A1		5.404	Sector cadastral: 32 Teren neimprejmuit; Parte din Cartea Funciara veche nr. 938, 69 Sacatura, cu nr. topografic vechi 277, 281, 306. Configuratia imobilului stabilita conform identificarii in teren si a masuratorilor efectuate nu corespunde cu situatia tehnica a imobilului din cartea funciara veche, conform ordinul ANCP nr. 600/2023.

B. Partea II. Proprietari și acte

Inscrieri privitoare la dreptul de proprietate și alte drepturi reale		Referințe
3380 / 25/03/2024		
Act Normativ nr. 7, din 13/03/1996 emis de PARLAMENT;		
B1	Intabulare, drept de PROPRIETATE, dobandit prin Lege, cota actuala 1/1, cota initiala 1/1 1) NEIDENTIFICAT NEIDENTIFICAT	A1
Act Administrativ nr. 1257, din 12/03/2024 emis de COMUNA VADU MOȚILOR;		
B2	Se noteaza posesia factica in favoarea lui Petrusse Fimi-Aurelia 1) PETRUSE FIMI-AURELIA	A1

C. Partea III. SARCINI .

Inscrieri privind dezmembramintele dreptului de proprietate, drepturi reale de garanție și sarcini	Referințe
NU SUNT	

Anexa Nr. 1 La Partea I

Teren

Nr cadastral	Suprafața (mp)*	Observații / Referințe
	5.404	Parte din Cartea Funciara veche nr.938, 69 Sacatura, cu nr. topografic vechi 277, 281, 306. Configuratia imobilului stabilita conform identificarii in teren si a masuratorilor efectuate nu corespunde cu situatia tehnica a imobilului din cartea funciara veche, conform ordinul ANCPI nr. 600/2023.

* Suprafața este determinată în planul de proiecție Stereo 70.



Date referitoare la teren

Crt	Categorie folosință	Intra vilan	Suprafața (mp)	Tarla	Parcelă	Nr. topo	Observații / Referințe
1	pasune	NU	5.404	-	-	-	

Lungime Segmente

1) Valorile lungimilor segmentelor sunt obținute din proiecție în plan.

Punct început	X / Y	Punct sfârșit	X / Y	Lungime segment (** (m)
1	345.965,808 547.514,655	2	345.965,474 547.510,069	4.598
3	345.963,896 547.501,962	4	345.961,807 547.495,447	6.842
5	345.957,949 547.489,302	6	345.953,494 547.482,238	8.351
7	345.946,452 547.475,384	8	345.938,804 547.471,551	8.555

Punct început	X / Y	Punct sfârșit	X / Y	Lungime segment (** (m)
2	345.965,474 547.510,069	3	345.963,896 547.501,962	8.259
4	345.961,807 547.495,447	5	345.957,949 547.489,302	7.256
6	345.953,494 547.482,238	7	345.946,452 547.475,384	9.827
8	345.938,804 547.471,551	9	345.928,995 547.470,31	9.887

Punct început	X / Y	Punct sfârșit	X / Y	Lungime segment (** (m)
9	345.928,995 547.470,31	10	345.918,047 547.471,573	11.021
11	345.904,503 547.474,047	12	345.893,464 547.476,401	11.287
13	345.876,669 547.478,742	14	345.864,654 547.479,036	12.019
15	345.856,655 547.479,861	16	345.848,125 547.480,507	8.554
17	345.842,46 547.481,489	18	345.836,609 547.483,787	6.286
19	345.834,502 547.478,036	20	345.833,017 547.469,034	9.124
21	345.832,83 547.463,687	22	345.832,511 547.460,261	3.441
23	345.832,644 547.449,857	24	345.833,205 547.444,502	5.384
25	345.834,973 547.443,577	26	345.870,571 547.445,433	35.646
27	345.920,523 547.430,664	28	345.930,622 547.428,927	10.247
29	345.939,636 547.428,384	30	345.950,169 547.430,447	10.733
31	345.945,5 547.442,718	32	345.944,739 547.452,057	9.37
33	345.952,45 547.457,813	34	345.962,809 547.465,41	12.846
35	345.979,15 547.495,869	36	345.977,985 547.512,155	16.328
37	345.981,089 547.519,925	38	345.976,296 547.532,514	13.471

Punct început	X / Y	Punct sfârșit	X / Y	Lungime segment (** (m)
10	345.918,047 547.471,573	11	345.904,503 547.474,047	13.768
12	345.893,464 547.476,401	13	345.876,669 547.478,742	16.957
14	345.864,654 547.479,036	15	345.856,655 547.479,861	8.041
16	345.848,125 547.480,507	17	345.842,46 547.481,489	5.749
18	345.836,609 547.483,787	19	345.834,502 547.478,036	6.125
20	345.833,017 547.469,034	21	345.832,83 547.463,687	5.35
22	345.832,511 547.460,261	23	345.832,644 547.449,857	10.405
24	345.833,205 547.444,502	25	345.834,973 547.443,577	1.995
26	345.870,571 547.445,433	27	345.920,523 547.430,664	52.09
28	345.930,622 547.428,927	29	345.939,636 547.428,384	9.03
30	345.950,169 547.430,447	31	345.945,5 547.442,718	13.129
32	345.944,739 547.452,057	33	345.952,45 547.457,813	9.622
34	345.962,809 547.465,41	35	345.979,15 547.495,869	34.566
36	345.977,985 547.512,155	37	345.981,089 547.519,925	8.367
38	345.976,296 547.532,514	1	345.965,808 547.514,655	20.711

** Lungimile segmentelor sunt determinate în planul de proiecție Stereo 70 și sunt rotunjite la 1 milimetru.

*** Distanța dintre puncte este formată din segmente cumulate ce sunt mai mici decât valoarea 1 milimetru.

**DATE DESPRE IMOBILUL NR. 3381**

Oficiul de Cadastru și Publicitate Imobiliară ALBA
Biroul de Cadastru și Publicitate Imobiliară Campeni

A. Partea I. Descrierea imobilului

TEREN Extravilan

Nr. CF vechi: 938, 68
Nr. topografic: 277, 281, 307

Adresa: Jud. Alba

Nr. Crt	Nr cadastral Nr. topografic	Suprafața* (mp)	Observații / Referințe
A1		3.631	Sector cadastral: 32 Teren neimprejmuit; Parte din Cartea Funciara veche nr. 938, 68 Sacatura, cu nr. topografic vechi 277, 281, 307. Configuratia imobilului stabilita conform identificarii in teren si a masuratorilor efectuate nu corespunde cu situatia tehnica a imobilului din cartea funciara veche, conform ordinul ANCP nr. 600/2023. Pe teren exista 1 stalp de electricitate.

B. Partea II. Proprietari și acte

Inscrieri privitoare la dreptul de proprietate și alte drepturi reale		Referințe
3381 / 25/03/2024		
Act Normativ nr. 7, din 13/03/1996 emis de PARLAMENT;		
B1	Intabulare, drept de PROPRIETATE, dobândit prin Lege, cota actuala 1/1, cota initiala 1/1 1) NEIDENTIFICAT NEIDENTIFICAT	A1
Act Administrativ nr. 1258, din 12/03/2024 emis de COMUNA VADU MOȚILOR;		
B2	Se noteaza posesia factica in favoarea lui Toader Elena și Toader Trăian 1) TOADER ELENA 2) TOADER TRĂIAN	A1

C. Partea III. SARCINI .

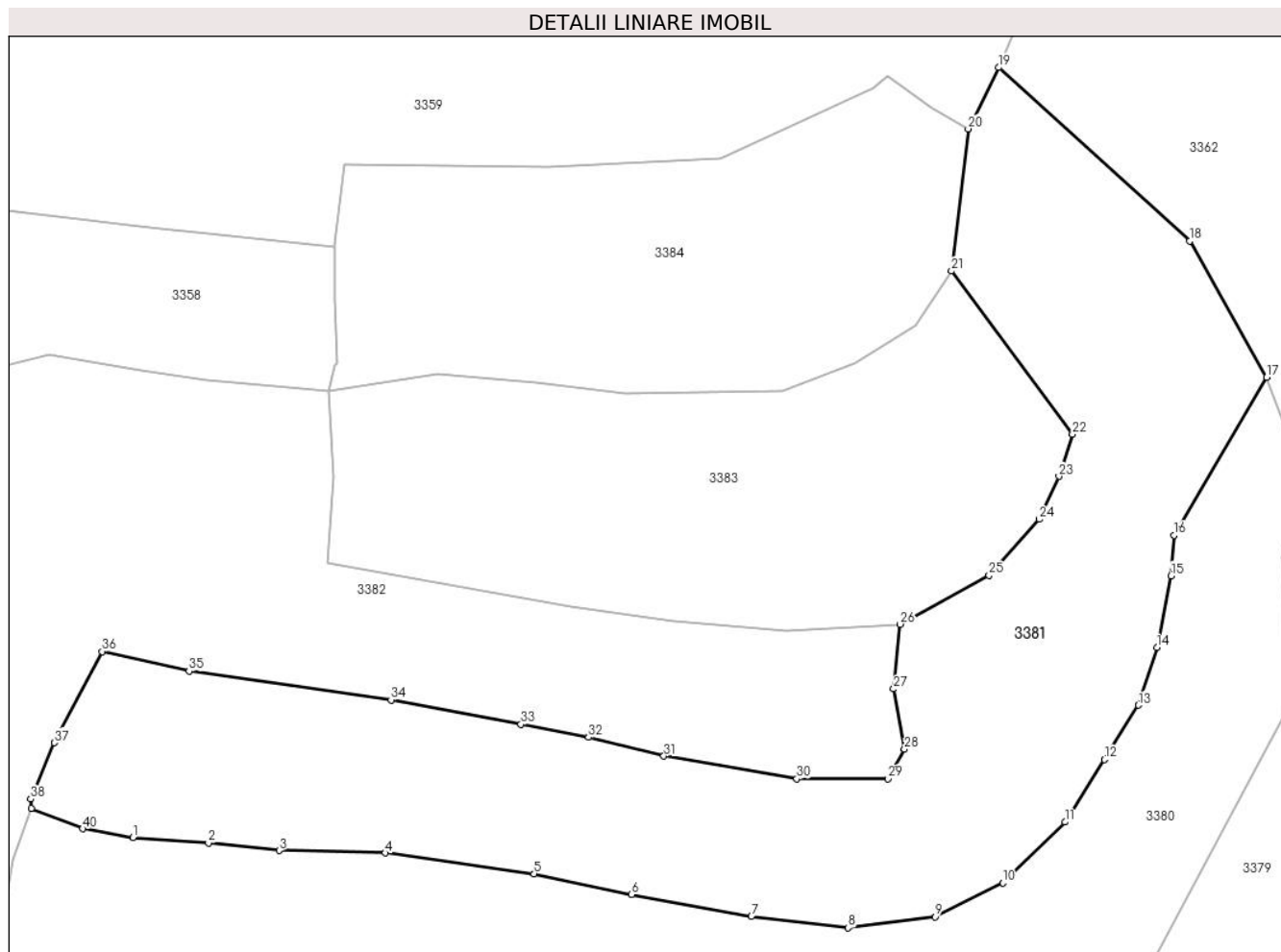
Inscrieri privind dezmembramintele dreptului de proprietate, drepturi reale de garanție și sarcini	Referințe
NU SUNT	

Anexa Nr. 1 La Partea I

Teren

Nr cadastral	Suprafața (mp)*	Observații / Referințe
	3.631	Parte din Cartea Funciara veche nr.938, 68 Sacatura, cu nr. topografic vechi 277, 281, 307. Configuratia imobilului stabilita conform identificarii in teren si a masuratorilor efectuate nu corespunde cu situatia tehnica a imobilului din cartea funciara veche, conform ordinul ANCPi nr. 600/2023. Pe teren exista 1 stalp de electricitate.

* Suprafața este determinată în planul de proiecție Stereo 70.



Date referitoare la teren

Crt	Categorie folosință	Intra vilan	Suprafața (mp)	Tarla	Parcelă	Nr. topo	Observații / Referințe
1	pasune	NU	3.631	-	-	-	

Lungime Segmente

1) Valorile lungimilor segmentelor sunt obținute din proiecție în plan.

Punct început	X / Y	Punct sfârșit	X / Y	Lungime segment (** (m)
1	345.848,125 547.480,507	2	345.856,655 547.479,861	8.554
3	345.864,654 547.479,036	4	345.876,669 547.478,742	12.019
5	345.893,464 547.476,401	6	345.904,503 547.474,047	11.287
7	345.918,047 547.471,573	8	345.928,995 547.470,31	11.021

Punct început	X / Y	Punct sfârșit	X / Y	Lungime segment (** (m)
2	345.856,655 547.479,861	3	345.864,654 547.479,036	8.041
4	345.876,669 547.478,742	5	345.893,464 547.476,401	16.957
6	345.904,503 547.474,047	7	345.918,047 547.471,573	13.768
8	345.928,995 547.470,31	9	345.938,804 547.471,551	9.887

Punct început	X / Y	Punct sfârșit	X / Y	Lungime segment (** (m)
9	345.938,804 547.471,551	10	345.946,452 547.475,384	8.555
11	345.953,494 547.482,238	12	345.957,949 547.489,302	8.351
13	345.961,807 547.495,447	14	345.963,896 547.501,962	6.842
15	345.965,474 547.510,069	16	345.965,808 547.514,655	4.598
17	345.976,296 547.532,514	18	345.967,58 547.547,876	17.662
19	345.946,002 547.567,492	20	345.942,556 547.560,551	7.749
21	345.940,656 547.544,506	22	345.954,342 547.526,084	22.949
23	345.952,804 547.521,298	24	345.950,558 547.516,451	5.342
25	345.944,926 547.510,113	26	345.934,838 547.504,594	11.499
27	345.934,13 547.497,283	28	345.935,357 547.490,468	6.925
29	345.933,467 547.487,14	30	345.923,177 547.487,117	10.29
31	345.908,143 547.489,708	32	345.899,655 547.491,816	8.746
33	345.891,976 547.493,285	34	345.877,309 547.496,044	14.924
35	345.854,478 547.499,291	36	345.844,639 547.501,513	10.087
37	345.839,254 547.491,193	38	345.836,571 547.484,857	6.881
39	345.836,609 547.483,787	40	345.842,46 547.481,489	6.286

Punct început	X / Y	Punct sfârșit	X / Y	Lungime segment (** (m)
10	345.946,452 547.475,384	11	345.953,494 547.482,238	9.827
12	345.957,949 547.489,302	13	345.961,807 547.495,447	7.256
14	345.963,896 547.501,962	15	345.965,474 547.510,069	8.259
16	345.965,808 547.514,655	17	345.976,296 547.532,514	20.711
18	345.967,58 547.547,876	19	345.946,002 547.567,492	29.162
20	345.942,556 547.560,551	21	345.940,656 547.544,506	16.157
22	345.954,342 547.526,084	23	345.952,804 547.521,298	5.027
24	345.950,558 547.516,451	25	345.944,926 547.510,113	8.479
26	345.934,838 547.504,594	27	345.934,13 547.497,283	7.345
28	345.935,357 547.490,468	29	345.933,467 547.487,14	3.827
30	345.923,177 547.487,117	31	345.908,143 547.489,708	15.256
32	345.899,655 547.491,816	33	345.891,976 547.493,285	7.818
34	345.877,309 547.496,044	35	345.854,478 547.499,291	23.061
36	345.844,639 547.501,513	37	345.839,254 547.491,193	11.64
38	345.836,571 547.484,857	39	345.836,609 547.483,787	1.071
40	345.842,46 547.481,489	1	345.848,125 547.480,507	5.749

** Lungimile segmentelor sunt determinate în planul de proiecție Stereo 70 și sunt rotunjite la 1 milimetru.

*** Distanța dintre puncte este formată din segmente cumulate ce sunt mai mici decât valoarea 1 milimetru.

**DATE DESPRE IMOBILUL NR. 3382**

Oficiul de Cadastru și Publicitate Imobiliară ALBA
Biroul de Cadastru și Publicitate Imobiliară Campeni

A. Partea I. Descrierea imobilului

TEREN Extravilan

Nr. CF vechi: 69, 68, 208
Nr. topografic: 306, 307, 308

Adresa: Jud. Alba

Nr. Crt	Nr cadastral Nr. topografic	Suprafața* (mp)	Observații / Referințe
A1		9.851	Sector cadastral: 32 Teren neimprejmuit; Parte din Cartea Funciara veche nr. 69, 68, 208 Sacatura, cu nr. topografic vechi 306, 307, 308. Configuratia imobilului stabilita conform identificarii in teren si a masuratorilor efectuate nu corespunde cu situatia tehnica a imobilului din cartea funciara veche, conform ordinul ANCP nr. 600/2023.

B. Partea II. Proprietari și acte

Inscrieri privitoare la dreptul de proprietate și alte drepturi reale		Referințe
3382 / 25/03/2024		
Act Normativ nr. 7, din 13/03/1996 emis de PARLAMENT;		
B1	Intabulare, drept de PROPRIETATE, dobandit prin Lege, cota actuala 1/1, cota initiala 1/1 1) NEIDENTIFICAT NEIDENTIFICAT	A1
Act Administrativ nr. 1259, din 12/03/2024 emis de COMUNA VADU MOȚILOR;		
B2	Se noteaza posesia factica in favoarea lui Gaița Nicolae-Ilarie și Gaița Letiția 1) GAIȚA LETIȚIA 2) GAIȚA NICOLAE -ILARIE	A1

C. Partea III. SARCINI .

Inscrieri privind dezmembramintele dreptului de proprietate, drepturi reale de garanție și sarcini	Referințe
NU SUNT	

Anexa Nr. 1 La Partea I

Teren

Nr cadastral	Suprafața (mp)*	Observații / Referințe
	9.851	Parte din Cartea Funciara veche nr.69, 68, 208 Sacatura, cu nr. topografic vechi 306, 307, 308. Configuratia imobilului stabilita conform identificarii in teren si a masuratorilor efectuate nu corespunde cu situatia tehnica a imobilului din cartea funciara veche, conform ordinul ANCPI nr. 600/2023.

* Suprafața este determinată în planul de proiecție Stereo 70.



Date referitoare la teren

Crt	Categorie folosință	Intravilan	Suprafața (mp)	Tarla	Parcelă	Nr. topo	Observații / Referințe
1	faneata	NU	2.493	-	-	-	
2	faneata	NU	4.931	-	-	-	
3	pasune	NU	2.427	-	-	-	PASUNE IMPADURITA

Lungime Segmente

1) Valorile lungimilor segmentelor sunt obținute din proiecție în plan.

Punct început	X / Y	Punct sfârșit	X / Y	Lungime segment
1	345.735,136 547.456,792	2	345.741,282 547.454,451	6.577
4	345.776,702 547.447,982	5	345.788,707 547.446,905	12.053
7	345.811,132 547.444,167	8	345.826,616 547.443,565	15.496
2	345.741,282 547.454,451	3	345.762,171 547.449,836	21.393
5	345.788,707 547.446,905	6	345.798,208 547.445,733	9.573
8	345.826,616 547.443,565	9	345.833,205 547.444,502	6.655
3	345.762,171 547.449,836	4	345.776,702 547.447,982	14.649
6	345.798,208 547.445,733	7	345.811,132 547.444,167	13.019
9	345.833,205 547.444,502	10	345.832,644 547.449,857	5.384

Punct început	X / Y	Punct sfârșit	X / Y	Lungime segment	Punct început	X / Y	Punct sfârșit	X / Y	Lungime segment	Punct început	X / Y	Punct sfârșit	X / Y	Lungime segment
10	345.832,644 547.449,857	11	345.832,511 547.460,261	10.405	11	345.832,511 547.460,261	12	345.832,83 547.463,687	3.441	12	345.832,83 547.463,687	13	345.833,017 547.469,034	5.35
13	345.833,017 547.469,034	14	345.834,502 547.478,036	9.124	14	345.834,502 547.478,036	15	345.836,609 547.483,787	6.125	15	345.836,609 547.483,787	16	345.836,571 547.484,857	1.071
16	345.836,571 547.484,857	17	345.839,254 547.491,193	6.881	17	345.839,254 547.491,193	18	345.844,639 547.501,513	11.64	18	345.844,639 547.501,513	19	345.854,478 547.499,291	10.087
19	345.854,478 547.499,291	20	345.877,309 547.496,044	23.061	20	345.877,309 547.496,044	21	345.891,976 547.493,285	14.924	21	345.891,976 547.493,285	22	345.899,655 547.491,816	7.818
22	345.899,655 547.491,816	23	345.908,143 547.489,708	8.746	23	345.908,143 547.489,708	24	345.923,177 547.487,117	15.256	24	345.923,177 547.487,117	25	345.933,467 547.487,14	10.29
25	345.933,467 547.487,14	26	345.935,357 547.490,468	3.827	26	345.935,357 547.490,468	27	345.934,13 547.497,283	6.925	27	345.934,13 547.497,283	28	345.934,838 547.504,594	7.345
28	345.934,838 547.504,594	29	345.921,956 547.503,787	12.907	29	345.921,956 547.503,787	30	345.909,237 547.504,961	12.773	30	345.909,237 547.504,961	31	345.897,641 547.506,625	11.715
31	345.897,641 547.506,625	32	345.870,07 547.511,47	27.993	32	345.870,07 547.511,47	33	345.870,767 547.521,233	9.788	33	345.870,767 547.521,233	34	345.870,322 547.530,901	9.678
34	345.870,322 547.530,901	35	345.856,423 547.532,122	13.953	35	345.856,423 547.532,122	36	345.849,119 547.533,234	7.388	36	345.849,119 547.533,234	37	345.838,678 547.534,979	10.586
37	345.838,678 547.534,979	38	345.829,245 547.532,769	9.688	38	345.829,245 547.532,769	39	345.823,325 547.531,605	6.033	39	345.823,325 547.531,605	40	345.813,291 547.530,609	10.083
40	345.813,291 547.530,609	41	345.791,748 547.531,662	21.569	41	345.791,748 547.531,662	42	345.778,41 547.534,478	13.632	42	345.778,41 547.534,478	43	345.759,857 547.529,721	19.153
43	345.759,857 547.529,721	44	345.754,22 547.520,506	10.802	44	345.754,22 547.520,506	45	345.747,459 547.507,24	14.89	45	345.747,459 547.507,24	46	345.743,79 547.499,899	8.207
46	345.743,79 547.499,899	47	345.741,263 547.484,841	15.269	47	345.741,263 547.484,841	48	345.736,785 547.467,734	17.683	48	345.736,785 547.467,734	1	345.735,136 547.456,792	11.066

** Lungimile segmentelor sunt determinate în planul de proiecție Stereo 70 și sunt rotunjite la 1 milimetru.

*** Distanța dintre puncte este formată din segmente cumulate ce sunt mai mici decât valoarea 1 milimetru.

**DATE DESPRE IMOBILUL NR. 3383**

Oficiul de Cadastru și Publicitate Imobiliară ALBA
Biroul de Cadastru și Publicitate Imobiliară Campeni

A. Partea I. Descrierea imobilului

TEREN Extravilan

Nr. CF vechi:68
Nr. topografic:307

Adresa: Jud. Alba

Nr. Crt	Nr cadastral Nr. topografic	Suprafața* (mp)	Observații / Referințe
A1		2.127	Sector cadastral:32 Teren neimprejmuit; Parte din Cartea Funciara veche nr.68 Sacatura, cu nr. topografic vechi 307. Configuratia imobilului stabilita conform identificarii in teren si a masuratorilor efectuate nu corespunde cu situatia tehnica a imobilului din cartea funciara veche, conform ordinul ANCP nr. 600/2023.

B. Partea II. Proprietari și acte

Inscrieri privitoare la dreptul de proprietate și alte drepturi reale		Referințe
3383 / 25/03/2024		
Act Normativ nr. 7, din 13/03/1996 emis de PARLAMENT;		
B1	Intabulare, drept de PROPRIETATE, dobandit prin Lege, cota actuala 1/1, cota initiala 1/1 1) NEIDENTIFICAT NEIDENTIFICAT	A1
Act Administrativ nr. 1260, din 12/03/2024 emis de COMUNA VADU MOȚILOR;		
B2	Se noteaza posesia factica in favoarea lui Bota Dan 1) BOTA DAN	A1

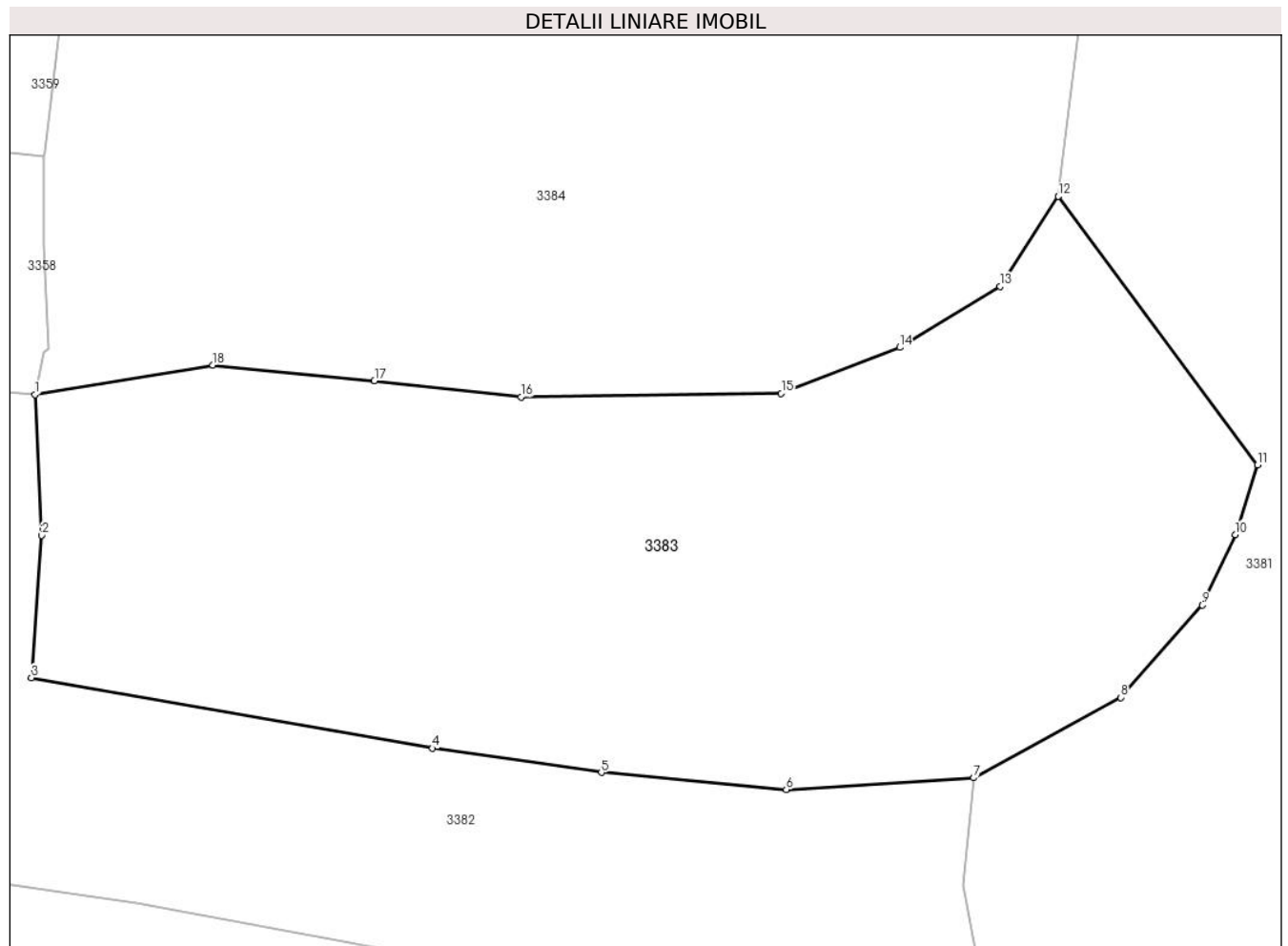
C. Partea III. SARCINI .

Inscrieri privind dezmembramintele dreptului de proprietate, drepturi reale de garanție și sarcini	Referințe
NU SUNT	

Anexa Nr. 1 La Partea I**Teren**

Nr cadastral	Suprafața (mp)*	Observații / Referințe
	2.127	Parte din Cartea Funciara veche nr.68 Sacatura, cu nr. topografic vechi 307. Configuratia imobilului stabilita conform identificarii in teren si a masuratorilor efectuate nu corespunde cu situatia tehnica a imobilului din cartea funciara veche, conform ordinul ANCPI nr. 600/2023.

* Suprafața este determinată în planul de proiecție Stereo 70.

**Date referitoare la teren**

Crt	Categorie folosință	Intra vilan	Suprafața (mp)	Tarla	Parcelă	Nr. topo	Observații / Referințe
1	faneata	NU	2.127	-	-	-	

Lungime Segmente

1) Valorile lungimilor segmentelor sunt obținute din proiecție în plan.

Punct început	X / Y	Punct sfârșit	X / Y	Lungime segment (** (m)
1	345.870,322 547.530,901	2	345.870,767 547.521,233	9.678
2	345.870,767 547.521,233	3	345.870,07 547.511,47	9.788
3	345.870,07 547.511,47	4	345.897,641 547.506,625	27.993
4	345.897,641 547.506,625	5	345.909,237 547.504,961	11.715

Punct început	X / Y	Punct sfârșit	X / Y	Lungime segment (** (m)
5	345.909,237 547.504,961	6	345.921,956 547.503,787	12.773
6	345.921,956 547.503,787	7	345.934,838 547.504,594	12.907
7	345.934,838 547.504,594	8	345.944,926 547.510,113	11.499
8	345.944,926 547.510,113	9	345.950,558 547.516,451	8.479
9	345.950,558 547.516,451	10	345.952,804 547.521,298	5.342
10	345.952,804 547.521,298	11	345.954,342 547.526,084	5.027
11	345.954,342 547.526,084	12	345.940,656 547.544,506	22.949
12	345.940,656 547.544,506	13	345.936,635 547.538,32	7.378
13	345.936,635 547.538,32	14	345.929,749 547.534,136	8.057
14	345.929,749 547.534,136	15	345.921,606 547.530,983	8.732
15	345.921,606 547.530,983	16	345.903,722 547.530,734	17.886
16	345.903,722 547.530,734	17	345.893,64 547.531,859	10.145
17	345.893,64 547.531,859	18	345.882,533 547.532,922	11.158
18	345.882,533 547.532,922	1	345.870,322 547.530,901	12.377

** Lungimile segmentelor sunt determinate în planul de proiecție Stereo 70 și sunt rotunjite la 1 milimetru.

*** Distanța dintre puncte este formată din segmente cumulate ce sunt mai mici decât valoarea 1 milimetru.

**DATE DESPRE IMOBILUL NR. 3384**

Oficiul de Cadastru și Publicitate Imobiliară ALBA
Biroul de Cadastru și Publicitate Imobiliară Campeni

A. Partea I. Descrierea imobilului

TEREN Extravilan

Nr. CF vechi:208

Nr. topografic:309

Adresa: Jud. Alba

Nr. Crt	Nr cadastral Nr. topografic	Suprafața* (mp)	Observații / Referințe
A1		1.822	Sector cadastral:32 Teren neimprejmuit; Parte din Cartea Funciara veche nr.208 Sacatura, cu nr. topografic vechi 309. Configuratia imobilului stabilita conform identificarii in teren si a masuratorilor efectuate nu corespunde cu situatia tehnica a imobilului din cartea funciara veche, conform ordinul ANCP nr. 600/2023. Pe teren exista 1 stalp de electricitate.

B. Partea II. Proprietari și acte

Inscrieri privitoare la dreptul de proprietate și alte drepturi reale		Referințe
3384 / 25/03/2024		
Act Normativ nr. 7, din 13/03/1996 emis de PARLAMENT;		
B1	Intabulare, drept de PROPRIETATE, dobandit prin Lege, cota actuala 1/1, cota initiala 1/1 1) NEIDENTIFICAT NEIDENTIFICAT	A1
Act Administrativ nr. 1261, din 12/03/2024 emis de COMUNA VADU MOȚILOR;		
B2	Se noteaza posesia factica in favoarea lui Trifa Gabriel-Nicolae 1) TRIFA GABRIEL-NICOLAE	A1

C. Partea III. SARCINI .

Inscrieri privind dezmembramintele dreptului de proprietate, drepturi reale de garanție și sarcini	Referințe
NU SUNT	

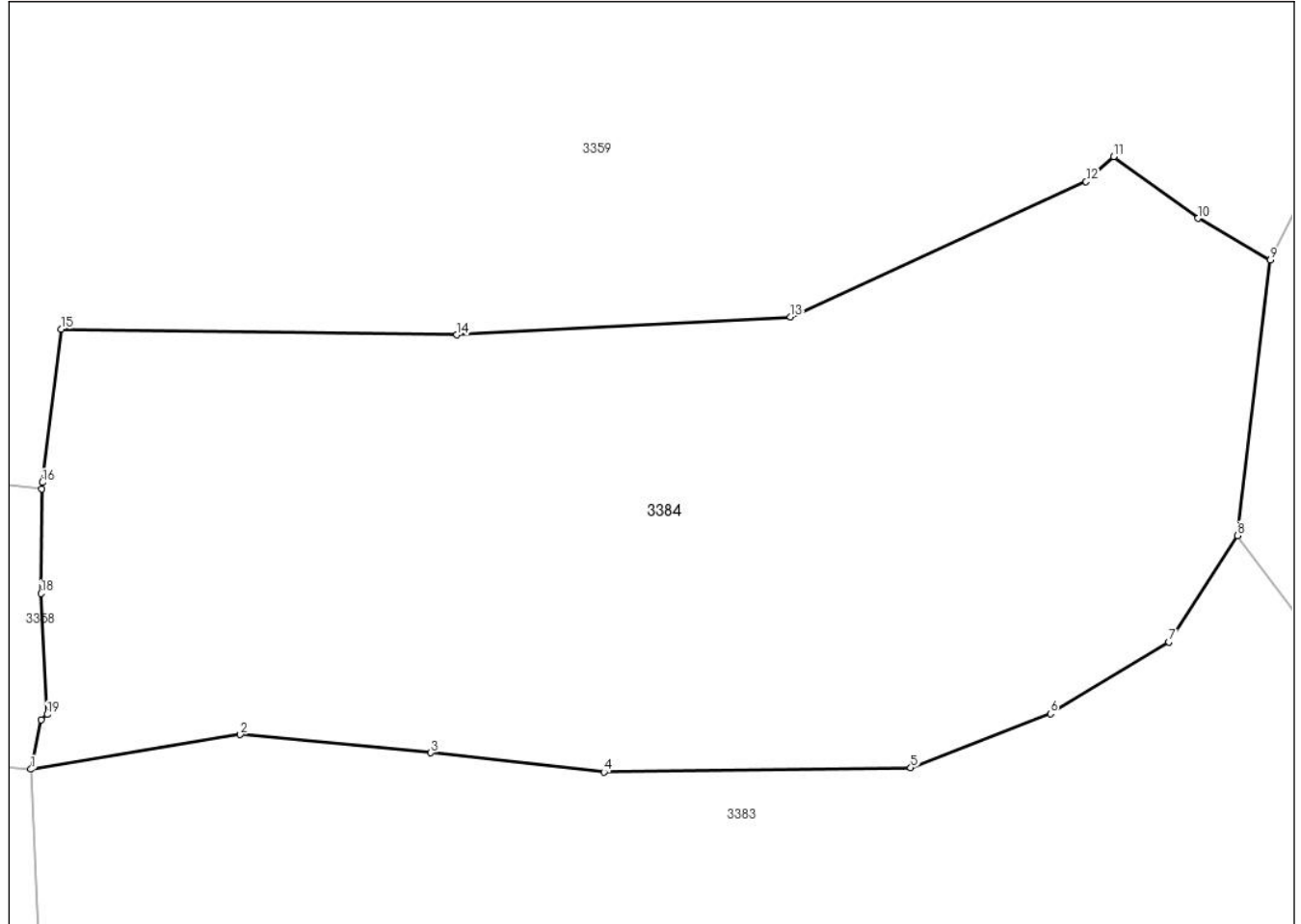
Anexa Nr. 1 La Partea I

Teren

Nr cadastral	Suprafața (mp)*	Observații / Referințe
	1.822	Parte din Cartea Funciara veche nr.208 Sacatura, cu nr. topografic vechi 309. Configuratia imobilului stabilita conform identificarii in teren si a masuratorilor efectuate nu corespunde cu situatia tehnica a imobilului din cartea funciara veche, conform ordinul ANCPI nr. 600/2023. Pe teren exista 1 stalp de electricitate.

* Suprafața este determinată în planul de proiecție Stereo 70.

DETALII LINIARE IMOBIL



Date referitoare la teren

Crt	Categorie folosință	Intra vilan	Suprafața (mp)	Tarla	Parcelă	Nr. topo	Observații / Referințe
1	faneata	NU	1.822	-	-	-	

Lungime Segmente

1) Valorile lungimilor segmentelor sunt obținute din proiecție în plan.

Punct început	X / Y	Punct sfârșit	X / Y	Lungime segment (** (m)
1	345.870,322 547.530,901	2	345.882,533 547.532,922	12.377
2	345.882,533 547.532,922	3	345.893,64 547.531,859	11.158
3	345.893,64 547.531,859	4	345.903,722 547.530,734	10.145
4	345.903,722 547.530,734	5	345.921,606 547.530,983	17.886

Punct început	X / Y	Punct sfârșit	X / Y	Lungime segment (** (m)
5	345.921,606 547.530,983	6	345.929,749 547.534,136	8.732
6	345.929,749 547.534,136	7	345.936,635 547.538,32	8.057
7	345.936,635 547.538,32	8	345.940,656 547.544,506	7.378
8	345.940,656 547.544,506	9	345.942,556 547.560,551	16.157
9	345.942,556 547.560,551	10	345.938,352 547.562,983	4.857
10	345.938,352 547.562,983	11	345.933,433 547.566,573	6.09
11	345.933,433 547.566,573	12	345.931,82 547.565,118	2.172
12	345.931,82 547.565,118	13	345.914,596 547.557,248	18.937
13	345.914,596 547.557,248	14	345.895,142 547.556,193	19.483
14	345.895,142 547.556,193	15	345.872,096 547.556,539	23.049
15	345.872,096 547.556,539	16	345.870,993 547.547,603	9.004
16	345.870,993 547.547,603	17	345.870,955 547.547,237	0.368
17	345.870,955 547.547,237	18	345.870,925 547.541,137	6.1
18	345.870,925 547.541,137	19	345.871,275 547.534,088	7.058
19	345.871,275 547.534,088	20	345.870,937 547.533,775	0.461
20	345.870,937 547.533,775	1	345.870,322 547.530,901	2.939

** Lungimile segmentelor sunt determinate în planul de proiecție Stereo 70 și sunt rotunjite la 1 milimetru.

*** Distanța dintre puncte este formată din segmente cumulate ce sunt mai mici decât valoarea 1 milimetru.

**DATE DESPRE IMOBILUL NR. 3385**

Oficiul de Cadastru și Publicitate Imobiliară ALBA
Biroul de Cadastru și Publicitate Imobiliară Campeni

A. Partea I. Descrierea imobilului

TEREN Extravilan

Nr. CF vechi:69
Nr. topografic:306

Adresa: Jud. Alba

Nr. Crt	Nr cadastral Nr. topografic	Suprafața* (mp)	Observații / Referințe
A1		2.234	Sector cadastral:32 Teren neimprejmuit; Parte din Cartea Funciara veche nr.69 Sacatura, cu nr. topografic vechi 306. Configuratia imobilului stabilita conform identificarii in teren si a masuratorilor efectuate nu corespunde cu situatia tehnica a imobilului din cartea funciara veche, conform ordinul ANCP nr. 600/2023.

B. Partea II. Proprietari și acte

Inscrieri privitoare la dreptul de proprietate și alte drepturi reale		Referințe
3385 / 25/03/2024		
Act Normativ nr. 7, din 13/03/1996 emis de PARLAMENT;		
B1	Intabulare, drept de PROPRIETATE, dobandit prin Lege, cota actuala 1/1, cota initiala 1/1 1) NEIDENTIFICAT NEIDENTIFICAT	A1
Act Administrativ nr. 1262, din 12/03/2024 emis de COMUNA VADU MOȚILOR;		
B2	Se noteaza posesia factica in favoarea lui Mraiște Titus 1) MRAIȘTE TITUS	A1

C. Partea III. SARCINI .

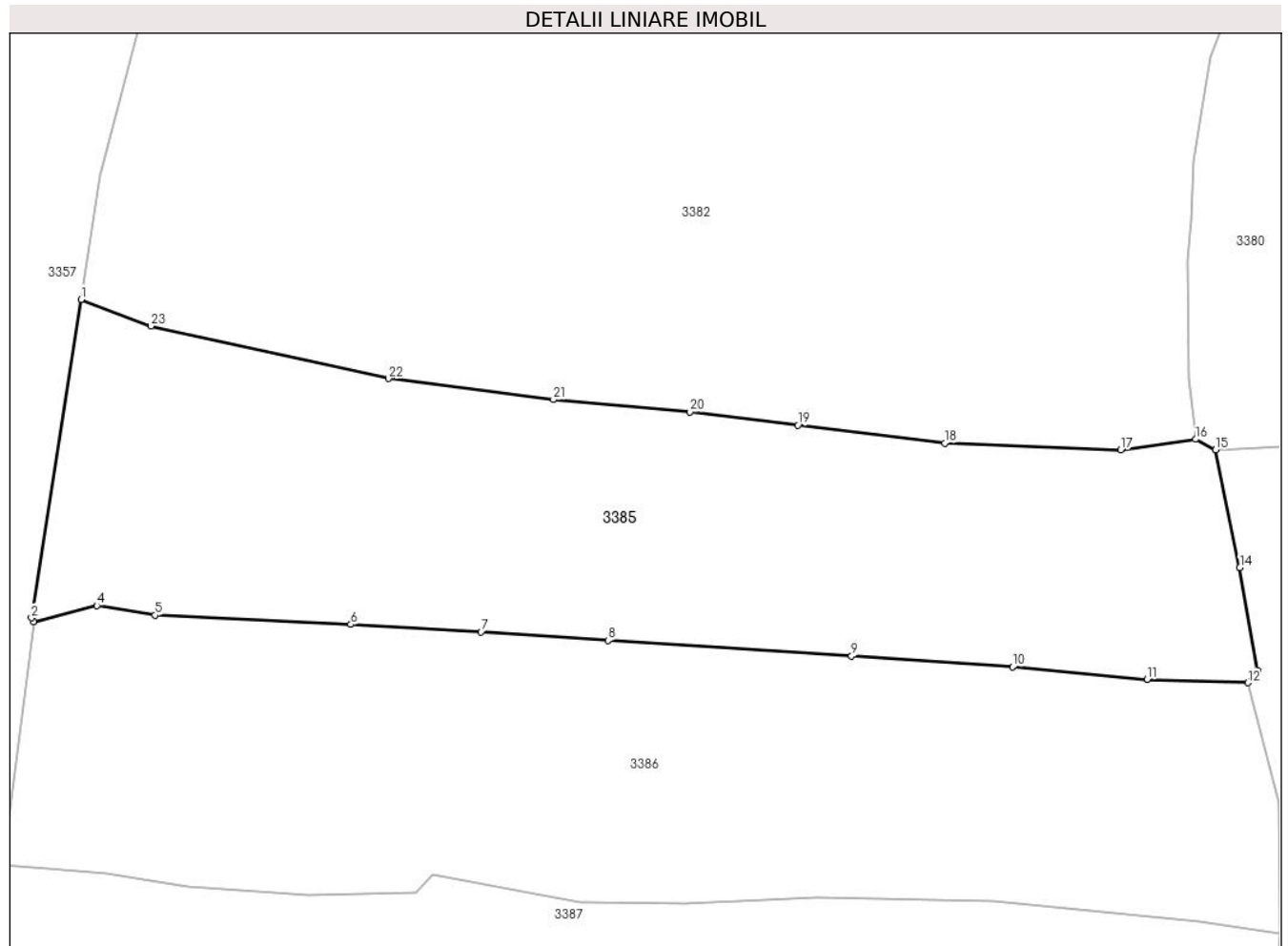
Inscrieri privind dezmembramintele dreptului de proprietate, drepturi reale de garanție și sarcini	Referințe
NU SUNT	

Anexa Nr. 1 La Partea I

Teren

Nr cadastral	Suprafața (mp)*	Observații / Referințe
	2.234	Parte din Cartea Funciara veche nr.69 Sacatura, cu nr. topografic vechi 306. Configuratia imobilului stabilita conform identificarii in teren si a masuratorilor efectuate nu corespunde cu situatia tehnica a imobilului din cartea funciara veche, conform ordinul ANCPi nr. 600/2023.

* Suprafața este determinată în planul de proiecție Stereo 70.



Date referitoare la teren

Crt	Categorie folosință	Intravilan	Suprafața (mp)	Tarla	Parcelă	Nr. topo	Observații / Referințe
1	faneata	NU	2.234	-	-	-	

Lungime Segmente

1) Valorile lungimilor segmentelor sunt obținute din proiecție în plan.

Punct început	X / Y	Punct sfârșit	X / Y	Lungime segment (** (m)
1	345.735,136 547.456,792	2	345.730,761 547.428,797	28.335
3	345.730,994 547.428,458	4	345.736,509 547.429,894	5.699
5	345.741,628 547.429,027	6	345.758,858 547.428,228	17.249
7	345.770,333 547.427,563	8	345.781,524 547.426,825	11.215

Punct început	X / Y	Punct sfârșit	X / Y	Lungime segment (** (m)
2	345.730,761 547.428,797	3	345.730,994 547.428,458	0.411
4	345.736,509 547.429,894	5	345.741,628 547.429,027	5.192
6	345.758,858 547.428,228	7	345.770,333 547.427,563	11.494
8	345.781,524 547.426,825	9	345.802,926 547.425,442	21.447

Punct început	X / Y	Punct sfârșit	X / Y	Lungime segment (** (m)
9	345.802,926 547.425,442	10	345.817,095 547.424,489	14.201
11	345.828,95 547.423,405	12	345.837,796 547.423,093	8.852
13	345.838,661 547.424,158	14	345.837,091 547.433,213	9.19
15	345.834,973 547.443,577	16	345.833,205 547.444,502	1.995
17	345.826,616 547.443,565	18	345.811,132 547.444,167	15.496
19	345.798,208 547.445,733	20	345.788,707 547.446,905	9.573
21	345.776,702 547.447,982	22	345.762,171 547.449,836	14.649
23	345.741,282 547.454,451	1	345.735,136 547.456,792	6.577

Punct început	X / Y	Punct sfârșit	X / Y	Lungime segment (** (m)
10	345.817,095 547.424,489	11	345.828,95 547.423,405	11.904
12	345.837,796 547.423,093	13	345.838,661 547.424,158	1.372
14	345.837,091 547.433,213	15	345.834,973 547.443,577	10.578
16	345.833,205 547.444,502	17	345.826,616 547.443,565	6.655
18	345.811,132 547.444,167	19	345.798,208 547.445,733	13.019
20	345.788,707 547.446,905	21	345.776,702 547.447,982	12.053
22	345.762,171 547.449,836	23	345.741,282 547.454,451	21.393

** Lungimile segmentelor sunt determinate în planul de proiecție Stereo 70 și sunt rotunjite la 1 milimetru.

*** Distanța dintre puncte este formată din segmente cumulate ce sunt mai mici decât valoarea 1 milimetru.

**DATE DESPRE IMOBILUL NR. 3386**

Oficiul de Cadastru și Publicitate Imobiliară ALBA
Biroul de Cadastru și Publicitate Imobiliară Campeni

A. Partea I. Descrierea imobilului

TEREN Extravilan

Nr. CF vechi:69
Nr. topografic:306

Adresa: Jud. Alba

Nr. Crt	Nr cadastral Nr. topografic	Suprafața* (mp)	Observații / Referințe
A1		2.449	Sector cadastral:32 Teren neimprejmuit; Parte din Cartea Funciara veche nr.69 Sacatura, cu nr. topografic vechi 306. Configuratia imobilului stabilita conform identificarii in teren si a masuratorilor efectuate nu corespunde cu situatia tehnica a imobilului din cartea funciara veche, conform ordinul ANCP nr. 600/2023.

B. Partea II. Proprietari și acte

Inscrieri privitoare la dreptul de proprietate și alte drepturi reale		Referințe
3386 / 25/03/2024		
Act Normativ nr. 7, din 13/03/1996 emis de PARLAMENT;		
B1	Intabulare, drept de PROPRIETATE, dobandit prin Lege, cota actuala 1/1, cota initiala 1/1 1) NEIDENTIFICAT NEIDENTIFICAT	A1
Act Administrativ nr. 1263, din 12/03/2024 emis de COMUNA VADU MOȚILOR;		
B2	Se noteaza posesia factica in favoarea lui Mraiște Dorin 1) MRAIȘTE DORIN	A1

C. Partea III. SARCINI .

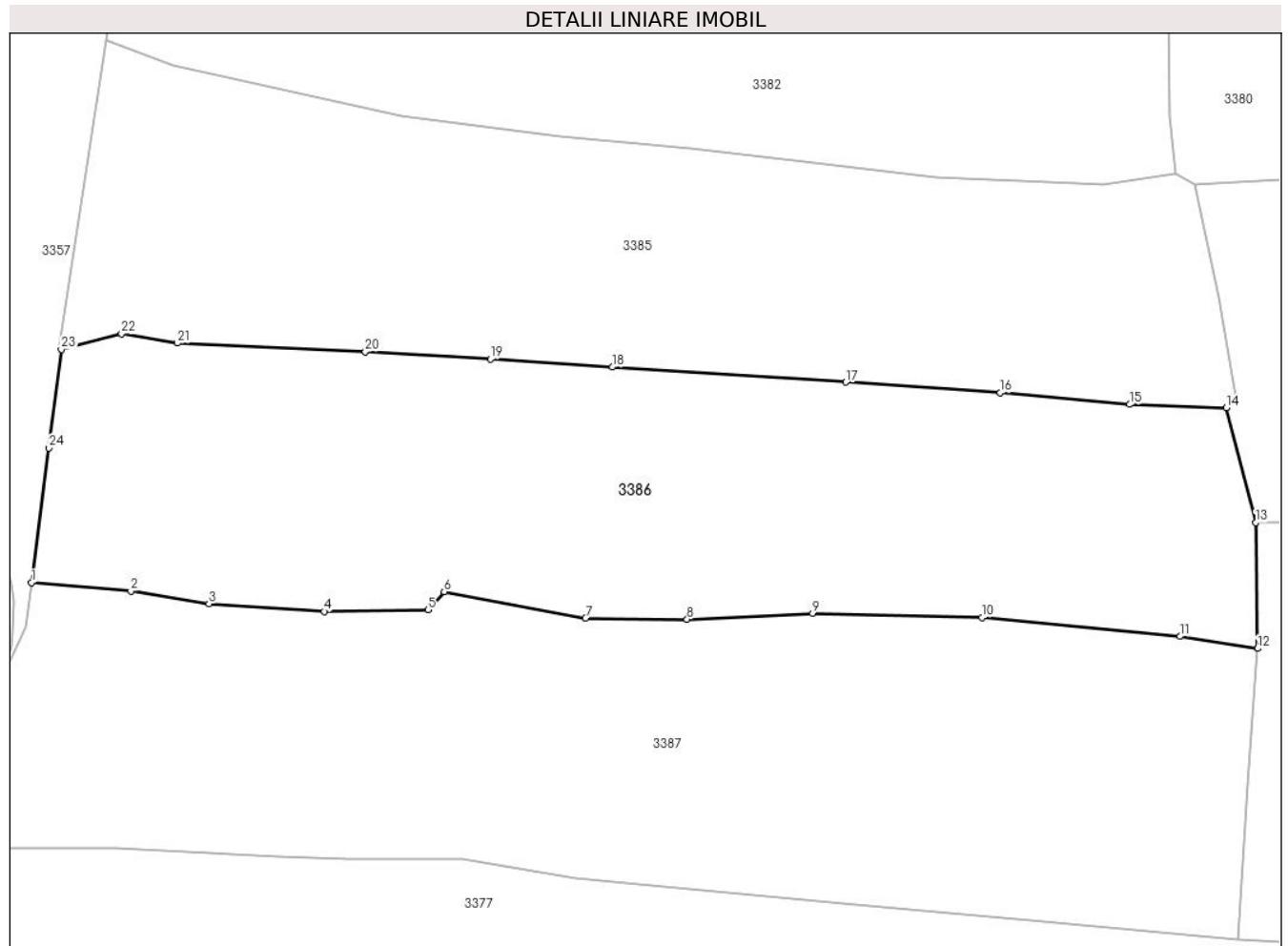
Inscrieri privind dezmembramintele dreptului de proprietate, drepturi reale de garanție și sarcini	Referințe
NU SUNT	

Anexa Nr. 1 La Partea I

Teren

Nr cadastral	Suprafața (mp)*	Observații / Referințe
	2.449	Parte din Cartea Funciara veche nr.69 Sacatura, cu nr. topografic vechi 306. Configuratia imobilului stabilita conform identificarii in teren si a masuratorilor efectuate nu corespunde cu situatia tehnica a imobilului din cartea funciara veche, conform ordinul ANCPI nr. 600/2023.

* Suprafața este determinată în planul de proiecție Stereo 70.



Date referitoare la teren

Crt	Categorie folosință	Intra vilan	Suprafața (mp)	Tarla	Parcelă	Nr. topo	Observații / Referințe
1	faneata	NU	2.449	-	-	-	

Lungime Segmente

1) Valorile lungimilor segmentelor sunt obținute din proiecție în plan.

Punct început	X / Y	Punct sfârșit	X / Y	Lungime segment (** (m)
1	345.728,251 547.407,092	2	345.737,366 547.406,328	9.147
3	345.744,524 547.405,156	4	345.755,096 547.404,45	10.596
5	345.764,616 547.404,602	6	345.766,105 547.406,273	2.238
7	345.779,063 547.403,826	8	345.788,363 547.403,744	9.3

Punct început	X / Y	Punct sfârșit	X / Y	Lungime segment (** (m)
2	345.737,366 547.406,328	3	345.744,524 547.405,156	7.253
4	345.755,096 547.404,45	5	345.764,616 547.404,602	9.521
6	345.766,105 547.406,273	7	345.779,063 547.403,826	13.187
8	345.788,363 547.403,744	9	345.799,879 547.404,278	11.528

Punct început	X / Y	Punct sfârșit	X / Y	Lungime segment (** (m)
9	345.799,879 547.404,278	10	345.815,407 547.403,891	15.533
11	345.833,569 547.402,161	12	345.840,68 547.401,06	7.196
13	345.840,506 547.412,591	14	345.837,796 547.423,093	10.846
15	345.828,95 547.423,405	16	345.817,095 547.424,489	11.904
17	345.802,926 547.425,442	18	345.781,524 547.426,825	21.447
19	345.770,333 547.427,563	20	345.758,858 547.428,228	11.494
21	345.741,628 547.429,027	22	345.736,509 547.429,894	5.192
23	345.730,994 547.428,458	24	345.729,832 547.419,418	9.114

Punct început	X / Y	Punct sfârșit	X / Y	Lungime segment (** (m)
10	345.815,407 547.403,891	11	345.833,569 547.402,161	18.244
12	345.840,68 547.401,06	13	345.840,506 547.412,591	11.532
14	345.837,796 547.423,093	15	345.828,95 547.423,405	8.852
16	345.817,095 547.424,489	17	345.802,926 547.425,442	14.201
18	345.781,524 547.426,825	19	345.770,333 547.427,563	11.215
20	345.758,858 547.428,228	21	345.741,628 547.429,027	17.249
22	345.736,509 547.429,894	23	345.730,994 547.428,458	5.699
24	345.729,832 547.419,418	1	345.728,251 547.407,092	12.427

** Lungimile segmentelor sunt determinate în planul de proiecție Stereo 70 și sunt rotunjite la 1 milimetru.

*** Distanța dintre puncte este formată din segmente cumulate ce sunt mai mici decât valoarea 1 milimetru.

**DATE DESPRE IMOBILUL NR. 3387**

Oficiul de Cadastru și Publicitate Imobiliară ALBA
Biroul de Cadastru și Publicitate Imobiliară Campeni

A. Partea I. Descrierea imobilului

TEREN Extravilan

Nr. CF vechi:69
Nr. topografic:306

Adresa: Jud. Alba

Nr. Crt	Nr cadastral Nr. topografic	Suprafața* (mp)	Observații / Referințe
A1		2.970	Sector cadastral:32 Teren imprejmuit; Parte din Cartea Funciara veche nr.69 Sacatura, cu nr. topografic vechi 306. Configuratia imobilului stabilita conform identificarii in teren si a masuratorilor efectuate nu corespunde cu situatia tehnica a imobilului din cartea funciara veche, conform ordinul ANCP nr. 600/2023.

B. Partea II. Proprietari și acte

Inscrieri privitoare la dreptul de proprietate și alte drepturi reale		Referințe
3387 / 25/03/2024		
Act Normativ nr. 7, din 13/03/1996 emis de PARLAMENT;		
B1	Intabulare, drept de PROPRIETATE, dobandit prin Lege, cota actuala 1/1, cota initiala 1/1 1) NEIDENTIFICAT NEIDENTIFICAT	A1
Act Administrativ nr. 1264, din 12/03/2024 emis de COMUNA VADU MOȚILOR;		
B2	Se noteaza posesia factica in favoarea lui Gaița Nicolae-Ilarie și Gaița Letiția 1) GAIȚA LETIȚIA 2) GAIȚA NICOLAE -ILARIE	A1

C. Partea III. SARCINI .


Inscrieri privind dezmembramintele dreptului de proprietate, drepturi reale de garanție și sarcini	Referințe
NU SUNT	

Anexa Nr. 1 La Partea I

Teren

Nr cadastral	Suprafața (mp)*	Observații / Referințe
	2.970	Parte din Cartea Funciara veche nr.69 Sacatura, cu nr. topografic vechi 306. Configuratia imobilului stabilita conform identificarii in teren si a masuratorilor efectuate nu corespunde cu situatia tehnica a imobilului din cartea funciara veche, conform ordinul ANCPI nr. 600/2023.

* Suprafața este determinată în planul de proiecție Stereo 70.



Date referitoare la teren

Crt	Categorie folosință	Intravilan	Suprafața (mp)	Tarla	Parcelă	Nr. topo	Observații / Referințe
1	faneata	NU	2.970	-	-	-	

Lungime Segmente

1) Valorile lungimilor segmentelor sunt obținute din proiecție în plan.

Punct început	X / Y	Punct sfârșit	X / Y	Lungime segment (** (m)
1	345.728,251 547.407,092	2	345.727,742 547.403,039	4.085
3	345.726,412 547.400,223	4	345.724,617 547.397,384	3.359
5	345.719,075 547.393,096	6	345.716,148 547.390,437	3.954
7	345.714,441 547.386,789	8	345.712,667 547.380,916	6.135

Punct început	X / Y	Punct sfârșit	X / Y	Lungime segment (** (m)
2	345.727,742 547.403,039	3	345.726,412 547.400,223	3.114
4	345.724,617 547.397,384	5	345.719,075 547.393,096	7.007
6	345.716,148 547.390,437	7	345.714,441 547.386,789	4.028
8	345.712,667 547.380,916	9	345.724,055 547.382,785	11.54

Punct început	X / Y	Punct sfârșit	X / Y	Lungime segment (** (m)
9	345.724,055 547.382,785	10	345.736,124 547.382,798	12.069
11	345.750,989 547.382,027	12	345.757,384 547.381,798	6.399
13	345.767,755 547.381,817	14	345.778,162 547.379,997	10.565
15	345.801,517 547.377,848	16	345.821,092 547.376,021	19.66
17	345.838,859 547.374,432	18	345.839,801 547.388,644	14.243
19	345.840,68 547.401,06	20	345.833,569 547.402,161	7.196
21	345.815,407 547.403,891	22	345.799,879 547.404,278	15.533
23	345.788,363 547.403,744	24	345.779,063 547.403,826	9.3
25	345.766,105 547.406,273	26	345.764,616 547.404,602	2.238
27	345.755,096 547.404,45	28	345.744,524 547.405,156	10.596
29	345.737,366 547.406,328	1	345.728,251 547.407,092	9.147

Punct început	X / Y	Punct sfârșit	X / Y	Lungime segment (** (m)
10	345.736,124 547.382,798	11	345.750,989 547.382,027	14.885
12	345.757,384 547.381,798	13	345.767,755 547.381,817	10.371
14	345.778,162 547.379,997	15	345.801,517 547.377,848	23.454
16	345.821,092 547.376,021	17	345.838,859 547.374,432	17.838
18	345.839,801 547.388,644	19	345.840,68 547.401,06	12.447
20	345.833,569 547.402,161	21	345.815,407 547.403,891	18.244
22	345.799,879 547.404,278	23	345.788,363 547.403,744	11.528
24	345.779,063 547.403,826	25	345.766,105 547.406,273	13.187
26	345.764,616 547.404,602	27	345.755,096 547.404,45	9.521
28	345.744,524 547.405,156	29	345.737,366 547.406,328	7.253

** Lungimile segmentelor sunt determinate în planul de proiecție Stereo 70 și sunt rotunjite la 1 milimetru.

*** Distanța dintre puncte este formată din segmente cumulate ce sunt mai mici decât valoarea 1 milimetru.

**DATE DESPRE IMOBILUL NR. 3388**

Oficiul de Cadastru și Publicitate Imobiliară ALBA
Biroul de Cadastru și Publicitate Imobiliară Campeni

A. Partea I. Descrierea imobilului

TEREN Extravilan

Nr. CF vechi:73

Nr. topografic: 326, 327, 332, 333, 334, 336

Adresa: Jud. Alba

Nr. Crt	Nr cadastral Nr. topografic	Suprafața* (mp)	Observații / Referințe
A1		18	Sector cadastral:32 Teren neimprejmuit; Parte din Cartea Funciara veche nr.73 Sacatura, cu nr. topografic vechi 326, 327, 332, 333, 334, 336. Configuratia imobilului stabilita conform identificarii in teren si a masuratorilor efectuate nu corespunde cu situatia tehnica a imobilului din cartea funciara veche, conform ordinul ANCP nr. 600/2023.

B. Partea II. Proprietari și acte

Inscrieri privitoare la dreptul de proprietate și alte drepturi reale		Referințe
3388 / 25/03/2024		
Act Normativ nr. 7, din 13/03/1996 emis de PARLAMENT;		
B1	Intabulare, drept de PROPRIETATE, dobandit prin Lege, cota actuala 1/1, cota initiala 1/1 1) NEIDENTIFICAT NEIDENTIFICAT	A1
Act Administrativ nr. 1265, din 12/03/2024 emis de COMUNA VADU MOȚILOR;		
B2	Se noteaza posesia factica in favoarea lui Corcheș Nicolae 1) CORCHEȘ NICOLAE	A1

C. Partea III. SARCINI .

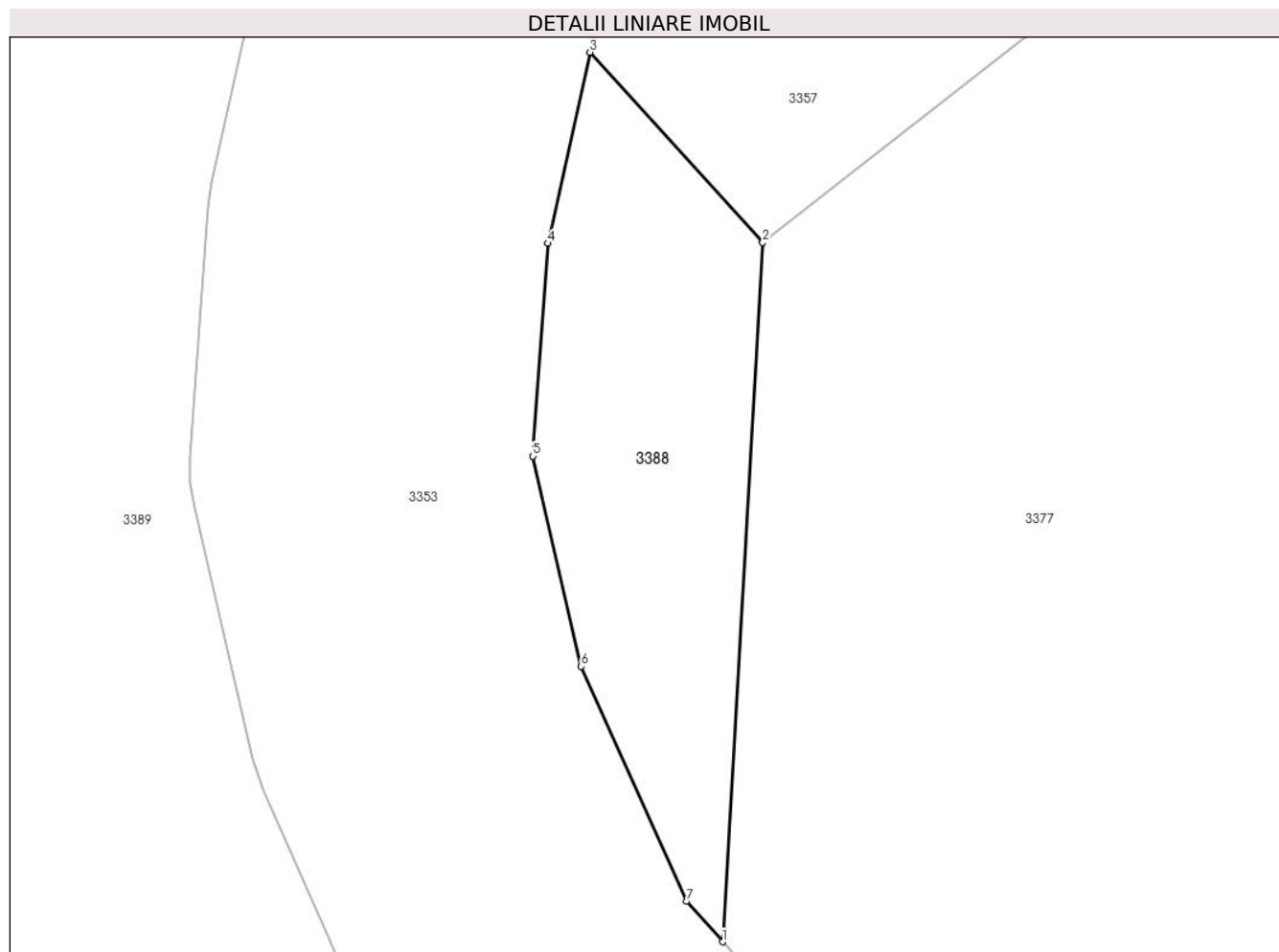
Inscrieri privind dezmembramintele dreptului de proprietate, drepturi reale de garanție și sarcini	Referințe
NU SUNT	

Anexa Nr. 1 La Partea I

Teren

Nr cadastral	Suprafața (mp)*	Observații / Referințe
	18	Parte din Cartea Funciara veche nr.73 Sacatura, cu nr. topografic vechi 326, 327, 332, 333, 334, 336. Configuratia imobilului stabilita conform identificarii in teren si a masuratorilor efectuate nu corespunde cu situatia tehnica a imobilului din cartea funciara veche, conform ordinul ANCPI nr. 600/2023.

* Suprafața este determinată în planul de proiecție Stereo 70.



Date referitoare la teren

Crt	Categorie folosință	Intra vilan	Suprafața (mp)	Tarla	Parcelă	Nr. topo	Observații / Referințe
1	faneata	NU	18	-	-	-	

Lungime Segmente

1) Valorile lungimilor segmentelor sunt obținute din proiecție în plan.

Punct început	X / Y	Punct sfârșit	X / Y	Lungime segment (** (m)
1	345.706,68 547.369,22	2	345.707,15 547.377,41	8.203
2	345.707,15 547.377,41	3	345.705,125 547.379,637	3.01
3	345.705,125 547.379,637	4	345.704,631 547.377,399	2.292
4	345.704,631 547.377,399	5	345.704,454 547.374,908	2.497

Punct început	X / Y	Punct sfârșit	X / Y	Lungime segment (** (m)
5	345.704,454 547.374,908	6	345.705,023 547.372,445	2.528
6	345.705,023 547.372,445	7	345.706,258 547.369,693	3.016
7	345.706,258 547.369,693	1	345.706,68 547.369,22	0.634

** Lungimile segmentelor sunt determinate în planul de proiecție Stereo 70 și sunt rotunjite la 1 milimetru.

*** Distanța dintre puncte este formată din segmente cumulate ce sunt mai mici decât valoarea 1 milimetru.

**DATE DESPRE IMOBILUL NR. 3389**

Oficiul de Cadastru și Publicitate Imobiliară ALBA
Biroul de Cadastru și Publicitate Imobiliară Campeni

A. Partea I. Descrierea imobilului

Nr. CF vechi: 73(70606), 718
Nr. topografic: 326, 327, 332, 333, 334,
336, 298/2

TEREN Extravilan

Adresa: Jud. Alba

Nr. Crt	Nr cadastral Nr. topografic	Suprafața* (mp)	Observații / Referințe
A1		11.659	Sector cadastral: 32 Teren neimprejmuit; Parte din Cartea Funciara veche nr. 73(70606), 718 Sacatura, cu nr. topografic vechi 326, 327, 332, 333, 334, 336, 298/2. Configuratia imobilului stabilita conform identificarii in teren si a masuratorilor efectuate nu corespunde cu situatia tehnica a imobilului din cartea funciara veche, conform ordinul ANCP nr. 600/2023. Pe teren exista 2 stalpi de electricitate.

B. Partea II. Proprietari și acte

Inscrieri privitoare la dreptul de proprietate și alte drepturi reale		Referințe
3389 / 25/03/2024		
Act Normativ nr. 7, din 13/03/1996 emis de PARLAMENT;		
B1	Intabulare, drept de PROPRIETATE, dobandit prin Lege, cota actuala 1/1, cota initiala 1/1 1) NEIDENTIFICAT NEIDENTIFICAT	A1
Act Administrativ nr. 1266, din 12/03/2024 emis de COMUNA VADU MOȚILOR;		
B2	Se noteaza posesia factica in favoarea lui Corcheș Nicolae 1) CORCHEȘ NICOLAE	A1

C. Partea III. SARCINI .

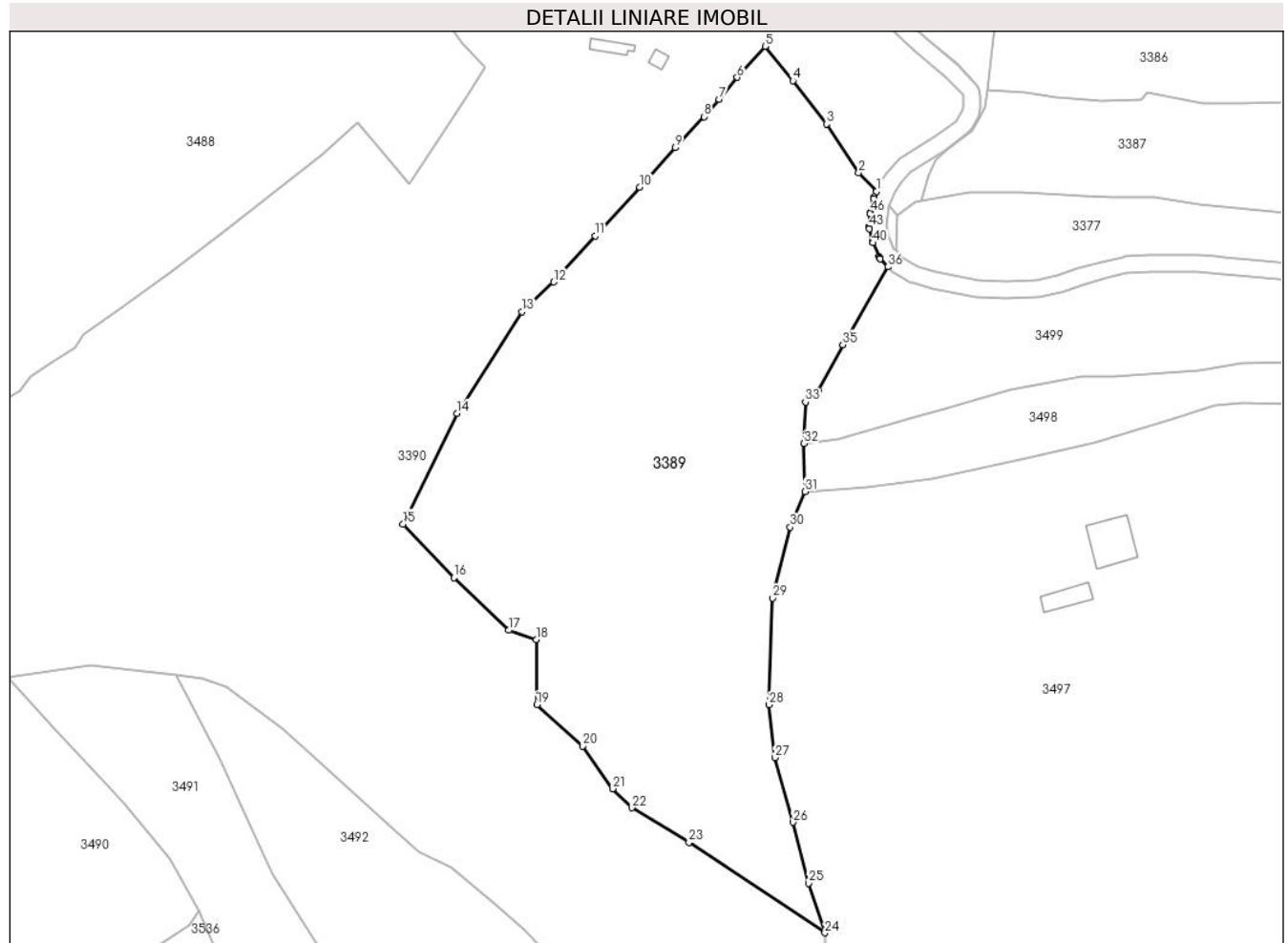
Inscrieri privind dezmembramintele dreptului de proprietate, drepturi reale de garanție și sarcini	Referințe
NU SUNT	

Anexa Nr. 1 La Partea I

Teren

Nr cadastral	Suprafața (mp)*	Observații / Referințe
	11.659	Parte din Cartea Funciara veche nr.73(70606), 718 Sacatura, cu nr. topografic vechi 326, 327, 332, 333, 334, 336, 298/2. Configuratia imobilului stabilita conform identificarii in teren si a masuratorilor efectuate nu corespunde cu situatia tehnica a imobilului din cartea funciara veche, conform ordinul ANCPI nr. 600/2023. Pe teren exista 2 stalpi de electricitate.

* Suprafața este determinată în planul de proiecție Stereo 70.



Date referitoare la teren

Crt	Categorie folosință	Intra vilan	Suprafața (mp)	Tarla	Parcelă	Nr. topo	Observații / Referințe
1	faneata	NU	2.677	-	-	-	
2	faneata	NU	522	-	-	-	
3	faneata	NU	3.845	-	-	-	
4	pasune	NU	190	-	-	-	
5	pasune	NU	876	-	-	-	
6	pasune	NU	850	-	-	-	
7	pasune	NU	2.173	-	-	-	PASUNE IMPADURITA
8	drum	NU	526	-	-	-	

Lungime Segmente

1) Valorile lungimilor segmentelor sunt obținute din proiecție în plan.

Punct început	X / Y	Punct sfârșit	X / Y	Lungime segment	Punct început	X / Y	Punct sfârșit	X / Y	Lungime segment	Punct început	X / Y	Punct sfârșit	X / Y	Lungime segment
1	345.702,145 547.383,144	2	345.697,944 547.387,533	6.076	2	345.697,944 547.387,533	3	345.690,329 547.398,99	13.757	3	345.690,329 547.398,99	4	345.682,433 547.409,201	12.908
4	345.682,433 547.409,201	5	345.675,871 547.417,287	10.414	5	345.675,871 547.417,287	6	345.669,271 547.409,984	9.843	6	345.669,271 547.409,984	7	345.665,058 547.404,844	6.646
7	345.665,058 547.404,844	8	345.661,443 547.400,738	5.471	8	345.661,443 547.400,738	9	345.654,669 547.393,389	9.995	9	345.654,669 547.393,389	10	345.646,262 547.384,101	12.528
10	345.646,262 547.384,101	11	345.635,781 547.372,636	15.534	11	345.635,781 547.372,636	12	345.626,006 547.361,77	14.616	12	345.626,006 547.361,77	13	345.618,598 547.354,749	10.207
13	345.618,598 547.354,749	14	345.603,244 547.330,757	28.484	14	345.603,244 547.330,757	15	345.590,518 547.304,722	28.979	15	345.590,518 547.304,722	16	345.602,46 547.292,079	17.391
16	345.602,46 547.292,079	17	345.615,399 547.279,691	17.913	17	345.615,399 547.279,691	18	345.621,955 547.277,538	6.9	18	345.621,955 547.277,538	19	345.622,031 547.262,18	15.358
19	345.622,031 547.262,18	20	345.632,899 547.252,38	14.634	20	345.632,899 547.252,38	21	345.639,902 547.242,364	12.221	21	345.639,902 547.242,364	22	345.644,483 547.237,882	6.409
22	345.644,483 547.237,882	23	345.657,912 547.229,738	15.706	23	345.657,912 547.229,738	24	345.689,947 547.208,402	38.49	24	345.689,947 547.208,402	25	345.686,075 547.220,116	12.337
25	345.686,075 547.220,116	26	345.682,49 547.234,448	14.774	26	345.682,49 547.234,448	27	345.678,153 547.249,682	15.839	27	345.678,153 547.249,682	28	345.676,814 547.262,145	12.535
28	345.676,814 547.262,145	29	345.677,64 547.287,301	25.17	29	345.677,64 547.287,301	30	345.681,758 547.304,006	17.205	30	345.681,758 547.304,006	31	345.685,294 547.312,392	9.101
31	345.685,294 547.312,392	32	345.685,07 547.323,679	11.289	32	345.685,07 547.323,679	33	345.685,384 547.333,474	9.8	33	345.685,384 547.333,474	34	345.688,342 547.336,176	4.006
34	345.688,342 547.336,176	35	345.694,208 547.346,974	12.288	35	345.694,208 547.346,974	36	345.704,796 547.365,322	21.184	36	345.704,796 547.365,322	37	345.703,067 547.367,263	2.599
37	345.703,067 547.367,263	38	345.702,882 547.367,506	0.305	38	345.702,882 547.367,506	39	345.702,735 547.367,774	0.306	39	345.702,735 547.367,774	40	345.701,294 547.370,986	3.52
40	345.701,294 547.370,986	41	345.701,17 547.371,355	0.389	41	345.701,17 547.371,355	42	345.700,489 547.374,3	3.023	42	345.700,489 547.374,3	43	345.700,444 547.374,594	0.297
43	345.700,444 547.374,594	44	345.700,443 547.374,891	0.297	44	345.700,443 547.374,891	45	345.700,651 547.377,828	2.944	45	345.700,651 547.377,828	46	345.700,693 547.378,118	0.293
46	345.700,693 547.378,118	47	345.701,423 547.381,424	3.386	47	345.701,423 547.381,424	48	345.701,549 547.381,808	0.404	48	345.701,549 547.381,808	1	345.702,145 547.383,144	1.463

** Lungimile segmentelor sunt determinate în planul de proiecție Stereo 70 și sunt rotunjite la 1 milimetru.

*** Distanța dintre puncte este formată din segmente cumulate ce sunt mai mici decât valoarea 1 milimetru.

**DATE DESPRE IMOBILUL NR. 3390**

Oficiul de Cadastru și Publicitate Imobiliară ALBA
Biroul de Cadastru și Publicitate Imobiliară Campeni

A. Partea I. Descrierea imobilului

Nr. CF vechi:186, 718, 73, 839, 747(70605),
82(70794)

Nr. topografic:289/1, 298/2, 326, 327, 332,
333, 334, 328/3, 329/3, 330/3, 331/3,
335/3, 341/3, 380/3, 339, 340, 408/2

TEREN Necunoscut

Adresa: Loc. Bodești, Nr. 64A, Jud. Alba

Nr. Crt	Nr cadastral Nr. topografic	Suprafața* (mp)	Observații / Referințe
A1		26.125	(observatiile sunt pe linia urmatoare)

Sector cadastral:32 Teren imprejmuit;
Parte din Cartea Funciara veche nr.186, 718, 73, 839, 747(70605), 82(70794) Sacatura, cu nr. topografic vechi 289/1, 298/2, 326, 327, 332, 333, 334, 328/3, 329/3, 330/3, 331/3, 335/3, 341/3, 380/3, 339, 340, 408/2. Configuratia imobilului stabilita conform identificarii in teren si a masuratorilor efectuate nu corespunde cu situatia tehnica a imobilului din cartea funciara veche, conform ordinul ANCP nr. 600/2023. Pe teren exista 1 stalp de electricitate.

Construcții

Crt	Nr cadastral Nr. topografic	Adresa	Observații / Referințe
A1.1		Loc. Bodești, Nr. 64A, Jud. Alba	Nr. niveluri:1; S. construita la sol:64 mp; CASA DE LOCUIT
A1.2		Loc. Bodești, Nr. 64A, Jud. Alba	Nr. niveluri:1; S. construita la sol:77 mp; CASA DE LOCUIT
A1.3		Loc. Bodești, Nr. 64A, Jud. Alba	Nr. niveluri:1; S. construita la sol:25 mp; LEMNARIE
A1.4		Loc. Bodești, Nr. 64A, Jud. Alba	Nr. niveluri:1; S. construita la sol:12 mp; COTET

B. Partea II. Proprietari și acte

Inscrieri privitoare la dreptul de proprietate și alte drepturi reale		Referințe
3390 / 25/03/2024		
Act Normativ nr. 7, din 13/03/1996 emis de PARLAMENT;		
B1	Intabulare, drept de PROPRIETATE, dobandit prin Lege, cota actuala 1/1, cota initiala 1/1 1) NEIDENTIFICAT NEIDENTIFICAT	A1
Act Administrativ nr. 1267, din 12/03/2024 emis de COMUNA VADU MOȚILOR;		
B2	Se noteaza posesia factica in favoarea lui Mraiște Titus 1) MRAIȘTE TITUS	A1
Act Administrativ nr. 1562, din 13/03/2024 emis de COMUNA VADU MOȚILOR;		
B3	Intabulare, drept de PROPRIETATE, dobandit prin Construire, cota actuala 1/1, cota initiala 1/1 1) MRAIȘTE TITUS	A1.1, A1.2, A1.3, A1.4

C. Partea III. SARCINI .

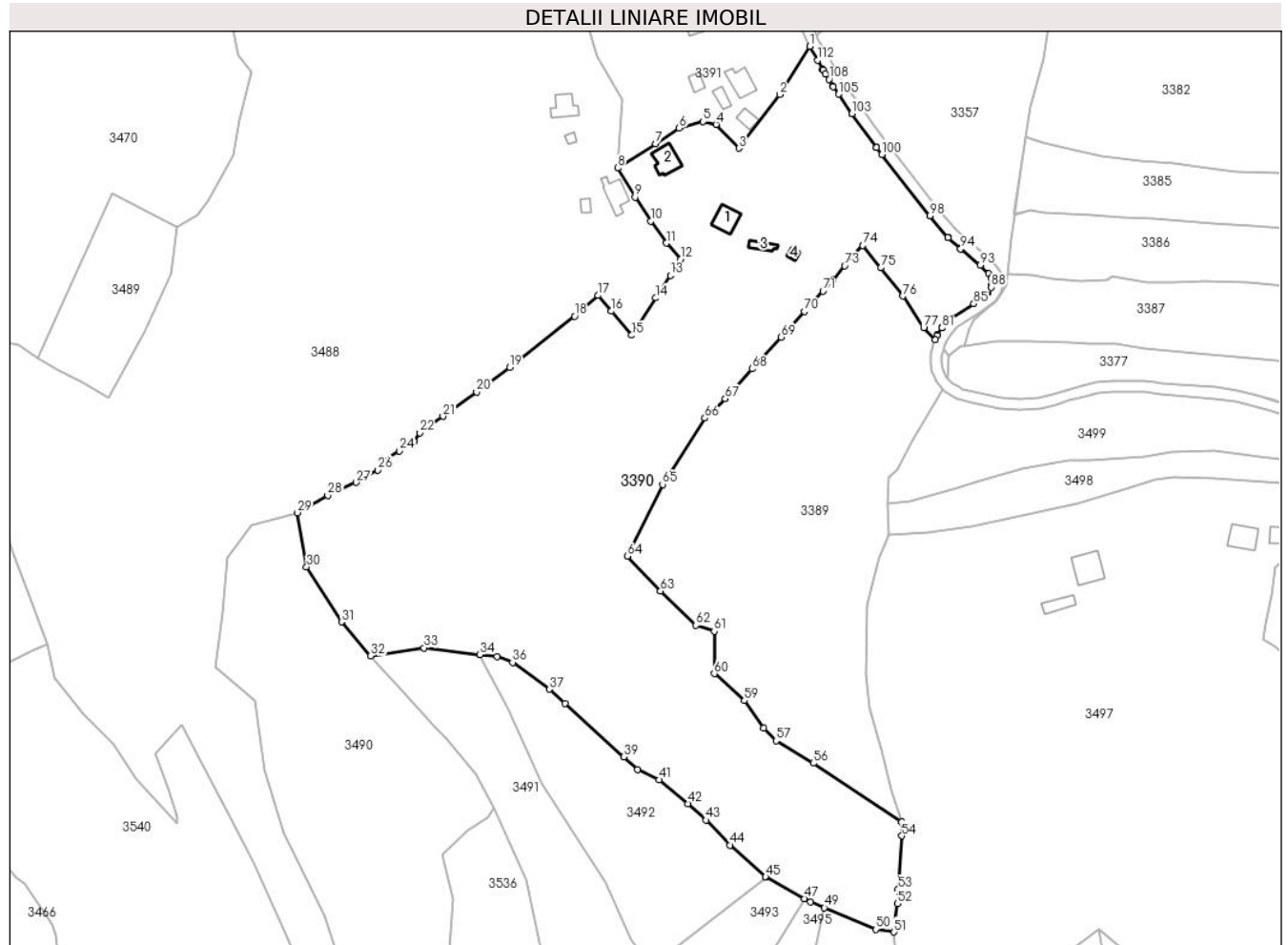
Inscrieri privind dezmembramintele dreptului de proprietate, drepturi reale de garanție și sarcini	Referințe
NU SUNT	

Anexa Nr. 1 La Partea I

Teren

Nr cadastral	Suprafața (mp)*	Observații / Referințe
	26.125	Parte din Cartea Funciara veche nr.186, 718, 73, 839, 747(70605), 82(70794) Sacatura, cu nr. topografic vechi 289/1, 298/2, 326, 327, 332, 333, 334, 328/3, 329/3, 330/3, 331/3, 335/3, 341/3, 380/3, 339, 340, 408/2. Configuratia imobilului stabilita conform identificarii in teren si a masuratorilor efectuate nu corespunde cu situatia tehnica a imobilului din cartea funciara veche, conform ordinul ANCPI nr. 600/2023. Pe teren exista 1 stalp de electricitate.

* Suprafața este determinată în planul de proiecție Stereo 70.



Date referitoare la teren

Crt	Categorie folosință	Intramilan	Suprafața (mp)	Tarla	Parcelă	Nr. topo	Observații / Referințe
1	curți constructii	DA	855	-	-	-	
2	pasune	DA	3.460	-	-	-	
3	faneata	DA	3.130	-	-	-	
4	faneata	NU	1.190	-	-	-	
5	drum	NU	146	-	-	-	
6	pasune	NU	12.955	-	-	-	PASUNE IMPADURITA
7	faneata	NU	4.389	-	-	-	

Date referitoare la construcții

Crt	Număr	Destinație construcție	Supraf. (mp)	Situație juridică	Observații / Referințe
A1.1		construcții de locuințe	64	Cu acte	Nr. niveluri:1; S. construita la sol:64 mp; CASA DE LOCUIT
A1.2		construcții de locuințe	77	Cu acte	Nr. niveluri:1; S. construita la sol:77 mp; CASA DE LOCUIT
A1.3		construcții anexa	25	Cu acte	Nr. niveluri:1; S. construita la sol:25 mp; LEMNARIE

Crt	Număr	Destinație construcție	Supraf. (mp)	Situație juridică	Observații / Referințe
A1.4		construcții anexa	12	Cu acte	Nr. niveluri:1; S. construita la sol:12 mp; COTET

Lungime Segmente

1) Valorile lungimilor segmentelor sunt obținute din proiecție în plan.

Punct început	X / Y	Punct sfârșit	X / Y	Lungime segment	Punct început	X / Y	Punct sfârșit	X / Y	Lungime segment	Punct început	X / Y	Punct sfârșit	X / Y	Lungime segment
1	345.656,605 547.489,443	2	345.645,775 547.472,033	20.504	2	345.645,775 547.472,033	3	345.630,878 547.452,543	24.531	3	345.630,878 547.452,543	4	345.622,614 547.461,2	11.968
4	345.622,614 547.461,2	5	345.617,938 547.462,197	4.781	5	345.617,938 547.462,197	6	345.609,25 547.459,861	8.997	6	345.609,25 547.459,861	7	345.600,737 547.454,115	10.271
7	345.600,737 547.454,115	8	345.586,979 547.445,34	16.318	8	345.586,979 547.445,34	9	345.593,226 547.434,8	12.252	9	345.593,226 547.434,8	10	345.598,895 547.426,071	10.408
10	345.598,895 547.426,071	11	345.604,544 547.418,142	9.736	11	345.604,544 547.418,142	12	345.609,947 547.412,288	7.966	12	345.609,947 547.412,288	13	345.606,067 547.406,46	7.001
13	345.606,067 547.406,46	14	345.600,828 547.398,274	9.719	14	345.600,828 547.398,274	15	345.592,03 547.384,772	16.115	15	345.592,03 547.384,772	16	345.584,723 547.393,534	11.409
16	345.584,723 547.393,534	17	345.579,828 547.399,205	7.491	17	345.579,828 547.399,205	18	345.571,305 547.391,644	11.393	18	345.571,305 547.391,644	19	345.547,832 547.373,177	29.867
19	345.547,832 547.373,177	20	345.535,78 547.364,203	15.026	20	345.535,78 547.364,203	21	345.523,606 547.355,423	15.01	21	345.523,606 547.355,423	22	345.515,105 547.349,441	10.395
22	345.515,105 547.349,441	23	345.513,278 547.346,277	3.654	23	345.513,278 547.346,277	24	345.507,861 547.342,892	6.388	24	345.507,861 547.342,892	25	345.502,648 547.339,473	6.234
25	345.502,648 547.339,473	26	345.499,997 547.335,986	4.38	26	345.499,997 547.335,986	27	345.492,118 547.331,462	9.085	27	345.492,118 547.331,462	28	345.481,822 547.326,743	11.326
28	345.481,822 547.326,743	29	345.470,726 547.320,51	12.727	29	345.470,726 547.320,51	30	345.474,142 547.300,865	19.94	30	345.474,142 547.300,865	31	345.486,784 547.280,915	23.618
31	345.486,784 547.280,915	32	345.497,287 547.268,586	16.196	32	345.497,287 547.268,586	33	345.516,761 547.271,504	19.691	33	345.516,761 547.271,504	34	345.537,031 547.269,131	20.408
34	345.537,031 547.269,131	35	345.543,321 547.268,395	6.333	35	345.543,321 547.268,395	36	345.548,851 547.266,269	5.925	36	345.548,851 547.266,269	37	345.562,238 547.256,524	16.558
37	345.562,238 547.256,524	38	345.567,947 547.251,41	7.665	38	345.567,947 547.251,41	39	345.589,157 547.232,065	28.707	39	345.589,157 547.232,065	40	345.594,196 547.227,47	6.819
40	345.594,196 547.227,47	41	345.601,933 547.223,707	8.604	41	345.601,933 547.223,707	42	345.612,376 547.215,096	13.535	42	345.612,376 547.215,096	43	345.619,089 547.209,135	8.978
43	345.619,089 547.209,135	44	345.627,693 547.200,1	12.476	44	345.627,693 547.200,1	45	345.640,618 547.188,594	17.304	45	345.640,618 547.188,594	46	345.640,837 547.188,471	0.251
46	345.640,837 547.188,471	47	345.654,668 547.180,726	15.852	47	345.654,668 547.180,726	48	345.656,93 547.179,459	2.593	48	345.656,93 547.179,459	49	345.661,972 547.177,35	5.465
49	345.661,972 547.177,35	50	345.680,571 547.169,569	20.161	50	345.680,571 547.169,569	51	345.687,239 547.168,601	6.738	51	345.687,239 547.168,601	52	345.688,475 547.178,884	10.357
52	345.688,475 547.178,884	53	345.688,723 547.184,058	5.18	53	345.688,723 547.184,058	54	345.690,081 547.203,433	19.423	54	345.690,081 547.203,433	55	345.689,947 547.208,402	4.971
55	345.689,947 547.208,402	56	345.657,912 547.229,738	38.49	56	345.657,912 547.229,738	57	345.644,483 547.237,882	15.706	57	345.644,483 547.237,882	58	345.639,902 547.242,364	6.409
58	345.639,902 547.242,364	59	345.632,899 547.252,38	12.221	59	345.632,899 547.252,38	60	345.622,031 547.262,18	14.634	60	345.622,031 547.262,18	61	345.621,955 547.277,538	15.358
61	345.621,955 547.277,538	62	345.615,399 547.279,691	6.9	62	345.615,399 547.279,691	63	345.602,46 547.292,079	17.913	63	345.602,46 547.292,079	64	345.590,518 547.304,722	17.391
64	345.590,518 547.304,722	65	345.603,244 547.330,757	28.979	65	345.603,244 547.330,757	66	345.618,598 547.354,749	28.484	66	345.618,598 547.354,749	67	345.626,006 547.361,77	10.207
67	345.626,006 547.361,77	68	345.635,781 547.372,636	14.616	68	345.635,781 547.372,636	69	345.646,262 547.384,101	15.534	69	345.646,262 547.384,101	70	345.654,669 547.393,389	12.528
70	345.654,669 547.393,389	71	345.661,443 547.400,738	9.995	71	345.661,443 547.400,738	72	345.665,058 547.404,844	5.471	72	345.665,058 547.404,844	73	345.669,271 547.409,984	6.646
73	345.669,271 547.409,984	74	345.675,871 547.417,287	9.843	74	345.675,871 547.417,287	75	345.682,433 547.409,201	10.414	75	345.682,433 547.409,201	76	345.690,329 547.398,99	12.908
76	345.690,329 547.398,99	77	345.697,944 547.387,533	13.757	77	345.697,944 547.387,533	78	345.702,145 547.383,144	6.076	78	345.702,145 547.383,144	79	345.702,777 547.384,559	1.55
79	345.702,777 547.384,559	80	345.702,914 547.384,814	0.289	80	345.702,914 547.384,814	81	345.704,554 547.387,404	3.066	81	345.704,554 547.387,404	82	345.704,758 547.387,673	0.338
82	345.704,758 547.387,673	83	345.707,326 547.390,522	3.836	83	345.707,326 547.390,522	84	345.707,738 547.390,87	0.539	84	345.707,738 547.390,87	85	345.716,122 547.396,21	9.94
85	345.716,122 547.396,21	86	345.720,948 547.399,736	5.977	86	345.720,948 547.399,736	87	345.721,322 547.400,156	0.562	87	345.721,322 547.400,156	88	345.722,466 547.402,163	2.31

Punct început	X / Y	Punct sfârșit	X / Y	Lungime segment	Punct început	X / Y	Punct sfârșit	X / Y	Lungime segment	Punct început	X / Y	Punct sfârșit	X / Y	Lungime segment
88	345.722,466 547.402,163	89	345.722,573 547.402,94	0.784	89	345.722,573 547.402,94	90	345.722,668 547.405,057	2.119	90	345.722,668 547.405,057	91	345.722,558 547.405,728	0.68
91	345.722,558 547.405,728	92	345.721,437 547.406,993	1.69	92	345.721,437 547.406,993	93	345.718,447 547.410,149	4.347	93	345.718,447 547.410,149	94	345.711,367 547.416,098	9.248
94	345.711,367 547.416,098	95	345.711,309 547.416,149	0.077	95	345.711,309 547.416,149	96	345.706,819 547.420,228	6.066	96	345.706,819 547.420,228	97	345.706,63 547.420,425	0.273
97	345.706,63 547.420,425	98	345.700,21 547.428,1	10.006	98	345.700,21 547.428,1	99	345.700,171 547.428,148	0.062	99	345.700,171 547.428,148	100	345.682,796 547.450,285	28.141
100	345.682,796 547.450,285	101	345.680,886 547.452,718	3.093	101	345.680,886 547.452,718	102	345.680,839 547.452,78	0.078	102	345.680,839 547.452,78	103	345.671,947 547.465,061	15.162
103	345.671,947 547.465,061	104	345.671,927 547.465,09	0.035	104	345.671,927 547.465,09	105	345.667,013 547.472,136	8.59	105	345.667,013 547.472,136	106	345.665,101 547.474,801	3.28
106	345.665,101 547.474,801	107	345.664,971 547.475,007	0.244	107	345.664,971 547.475,007	108	345.663,641 547.477,435	2.768	108	345.663,641 547.477,435	109	345.662,384 547.479,427	2.355
109	345.662,384 547.479,427	110	345.661,386 547.481,008	1.87	110	345.661,386 547.481,008	111	345.661,31 547.481,14	0.152	111	345.661,31 547.481,14	112	345.659,562 547.484,444	3.738
112	345.659,562 547.484,444	1	345.656,605 547.489,443	5.808										

** Lungimile segmentelor sunt determinate în planul de proiecție Stereo 70 și sunt rotunjite la 1 milimetru.

*** Distanța dintre puncte este formată din segmente cumulate ce sunt mai mici decât valoarea 1 milimetru.

**DATE DESPRE IMOBILUL NR. 3391**

Oficiul de Cadastru și Publicitate Imobiliară ALBA
Biroul de Cadastru și Publicitate Imobiliară Campeni

A. Partea I. Descrierea imobilului

Nr. CF vechi:1192, 839

Nr. topografic: 293/1, 328/1, 329/1, 330/1,
331/1, 335/1, 341/1, 380/1, 328/3, 329/3,
330/3, 331/3, 335/3, 341/3, 380/3,

TEREN Necunoscut

Adresa: Loc. Bodești, Nr. 65, Jud. Alba

Nr. Crt	Nr cadastral Nr. topografic	Suprafața* (mp)	Observații / Referințe
A1		6.922	Sector cadastral:32 Teren imprejmuit; Parte din Cartea Funciara veche nr.1192, 839 Sacatura, cu nr. topografic vechi 293/1, 328/1, 329/1, 330/1, 331/1, 335/1, 341/1, 380/1, 328/3, 329/3, 330/3, 331/3, 335/3, 341/3, 380/3,. Configuratia imobilului stabilita conform identificarii in teren si a masuratorilor efectuate nu corespunde cu situatia tehnica a imobilului din cartea funciara veche, conform ordinul ANCP nr. 600/2023. Pe teren exista 2 stalpi de electricitate.

Construcții

Crt	Nr cadastral Nr. topografic	Adresa	Observații / Referințe
A1.1		Loc. Bodești, Nr. 65, Jud. Alba	Nr. niveluri:1; S. construita la sol:69 mp; CASA DE LOCUIT
A1.2		Loc. Bodești, Nr. 65, Jud. Alba	Nr. niveluri:1; S. construita la sol:26 mp; BUCATARIE
A1.3		Loc. Bodești, Nr. 65, Jud. Alba	Nr. niveluri:1; S. construita la sol:24 mp; COTET
A1.4		Loc. Bodești, Nr. 65, Jud. Alba	Nr. niveluri:1; S. construita la sol:55 mp; GRAJD
A1.5		Loc. Bodești, Nr. 65, Jud. Alba	Nr. niveluri:1; S. construita la sol:32 mp; LEMNARIE

B. Partea II. Proprietari și acte

Inscrieri privitoare la dreptul de proprietate și alte drepturi reale		Referințe
3391 / 25/03/2024		
Act Normativ nr. 7, din 13/03/1996 emis de PARLAMENT;		
B1	Intabulare, drept de PROPRIETATE, dobandit prin Lege, cota actuala 1/1, cota initiala 1/1 1) NEIDENTIFICAT NEIDENTIFICAT	A1
Act Administrativ nr. 1268, din 12/03/2024 emis de COMUNA VADU MOȚILOR;		
B2	Se noteaza posesia factica in favoarea lui Mraiște Dorin 1) MRAIȘTE DORIN	A1
Act Administrativ nr. 1563, din 13/03/2024 emis de COMUNA VADU MOȚILOR;		
B3	Intabulare, drept de PROPRIETATE, dobandit prin Construire, cota actuala 1/1, cota initiala 1/1 1) MRAIȘTE DORIN	A1.1, A1.2, A1.3, A1.4, A1.5

C. Partea III. SARCINI .

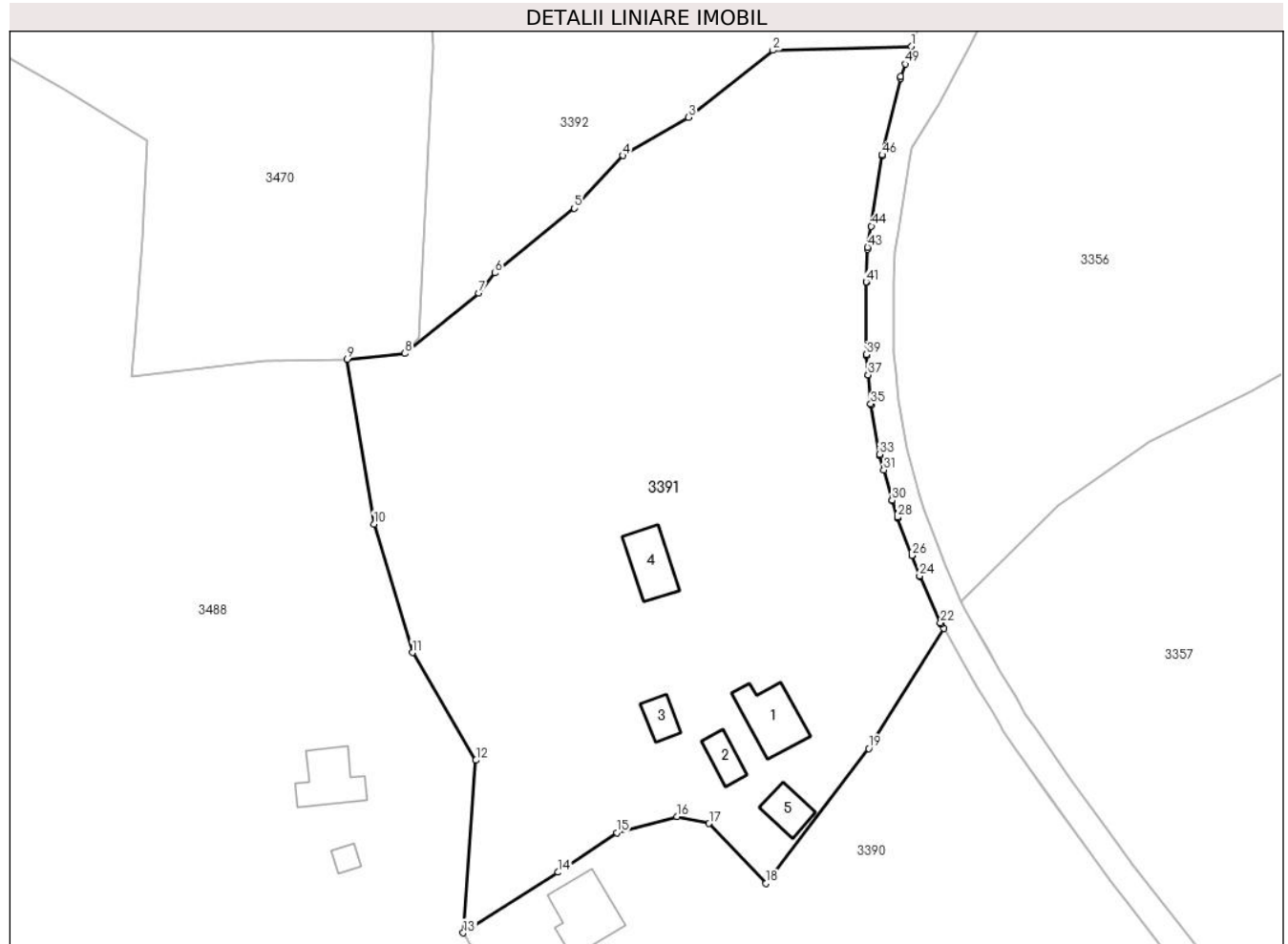
Inscrieri privind dezmembramintele dreptului de proprietate, drepturi reale de garanție și sarcini	Referințe
NU SUNT	

Anexa Nr. 1 La Partea I

Teren

Nr cadastral	Suprafața (mp)*	Observații / Referințe
	6.922	Parte din Cartea Funciara veche nr.1192, 839 Sacatura, cu nr. topografic vechi 293/1, 328/1, 329/1, 330/1, 331/1, 335/1, 341/1, 380/1, 328/3, 329/3, 330/3, 331/3, 335/3, 341/3, 380/3,. Configuratia imobilului stabilita conform identificarii in teren si a masuratorilor efectuate nu corespunde cu situatia tehnica a imobilului din cartea funciara veche, conform ordinul ANCPI nr. 600/2023. Pe teren exista 2 stalpi de electricitate.

* Suprafața este determinată în planul de proiecție Stereo 70.



Date referitoare la teren

Crt	Categorie folosință	Intravilan	Suprafața (mp)	Tarla	Parcelă	Nr. topo	Observații / Referințe
1	curți construcții	DA	566	-	-	-	
2	pasune	DA	176	-	-	-	
3	pasune	DA	1.880	-	-	-	
4	drum	DA	126	-	-	-	
5	pasune	NU	4.174	-	-	-	

Date referitoare la construcții

Crt	Număr	Destinație construcție	Supraf. (mp)	Situație juridică	Observații / Referințe
A1.1		construcții de locuințe	69	Cu acte	Nr. niveluri:1; S. construita la sol:69 mp; CASA DE LOCUIT
A1.2		construcții anexa	26	Cu acte	Nr. niveluri:1; S. construita la sol:26 mp; BUCATARIE
A1.3		construcții anexa	24	Cu acte	Nr. niveluri:1; S. construita la sol:24 mp; COTET
A1.4		construcții anexa	55	Cu acte	Nr. niveluri:1; S. construita la sol:55 mp; GRAJD

Crt	Număr	Destinație construcție	Supraf. (mp)	Situație juridică	Observații / Referințe
A1.5		construcții anexa	Din acte: 33 Masurata: 32	Cu acte	Nr. niveluri:1; S. construita la sol:32 mp; LEMNARIE

Lungime Segmente**1) Valorile lungimilor segmentelor sunt obținute din proiecție în plan.**

Punct început	X / Y	Punct sfârșit	X / Y	Lungime segment	Punct început	X / Y	Punct sfârșit	X / Y	Lungime segment	Punct început	X / Y	Punct sfârșit	X / Y	Lungime segment
1	345.651,97 547.573,731	2	345.631,866 547.573,15	20.11 2	2	345.631,866 547.573,15	3	345.619,65 547.563,473	15.58 4	3	345.619,65 547.563,473	4	345.610,119 547.557,913	11.03 4
4	345.610,119 547.557,913	5	345.603,066 547.550,295	10.38 2	5	345.603,066 547.550,295	6	345.591,57 547.540,908	14.84 2	6	345.591,57 547.540,908	7	345.589,255 547.537,988	3.726
7	345.589,255 547.537,988	8	345.578,55 547.529,258	13.81 3	8	345.578,55 547.529,258	9	345.570,19 547.528,412	8.403	9	345.570,19 547.528,412	10	345.574,043 547.504,562	24.15 9
10	345.574,043 547.504,562	11	345.579,613 547.485,944	19.43 3	11	345.579,613 547.485,944	12	345.588,82 547.470,345	18.11 3	12	345.588,82 547.470,345	13	345.586,979 547.445,34	25.07 3
13	345.586,979 547.445,34	14	345.600,737 547.454,115	16.31 8	14	345.600,737 547.454,115	15	345.609,25 547.459,861	10.27 1	15	345.609,25 547.459,861	16	345.617,938 547.462,197	8.997
16	345.617,938 547.462,197	17	345.622,614 547.461,2	4.781	17	345.622,614 547.461,2	18	345.630,878 547.452,543	11.96 8	18	345.630,878 547.452,543	19	345.645,775 547.472,033	24.53 1
19	345.645,775 547.472,033	20	345.656,605 547.489,443	20.50 4	20	345.656,605 547.489,443	21	345.656,241 547.490,057	0.714	21	345.656,241 547.490,057	22	345.656,133 547.490,267	0.236
22	345.656,133 547.490,267	23	345.653,177 547.496,958	7.315	23	345.653,177 547.496,958	24	345.653,141 547.497,044	0.093	24	345.653,141 547.497,044	25	345.652,004 547.499,98	3.148
25	345.652,004 547.499,98	26	345.651,996 547.500,001	0.022	26	345.651,996 547.500,001	27	345.649,96 547.505,439	5.807	27	345.649,96 547.505,439	28	345.649,927 547.505,535	0.102
28	345.649,927 547.505,535	29	345.649,172 547.507,911	2.493	29	345.649,172 547.507,911	30	345.649,152 547.507,98	0.072	30	345.649,152 547.507,98	31	345.647,927 547.512,385	4.572
31	345.647,927 547.512,385	32	345.647,348 547.514,464	2.158	32	345.647,348 547.514,464	33	345.647,305 547.514,657	0.198	33	345.647,305 547.514,657	34	345.646,064 547.521,791	7.241
34	345.646,064 547.521,791	35	345.646,043 547.521,949	0.159	35	345.646,043 547.521,949	36	345.645,655 547.526,136	4.205	36	345.645,655 547.526,136	37	345.645,653 547.526,15	0.014
37	345.645,653 547.526,15	38	345.645,416 547.528,935	2.795	38	345.645,416 547.528,935	39	345.645,409 547.529,1	0.165	39	345.645,409 547.529,1	40	345.645,387 547.539,525	10.42 5
40	345.645,387 547.539,525	41	345.645,388 547.539,601	0.076	41	345.645,388 547.539,601	42	345.645,559 547.544,355	4.757	42	345.645,559 547.544,355	43	345.645,59 547.544,643	0.29
43	345.645,59 547.544,643	44	345.646,148 547.547,69	3.098	44	345.646,148 547.547,69	45	345.647,653 547.557,844	10.26 5	45	345.647,653 547.557,844	46	345.647,686 547.558,014	0.173
46	345.647,686 547.558,014	47	345.650,335 547.569,135	11.43 2	47	345.650,335 547.569,135	48	345.650,398 547.569,346	0.22	48	345.650,398 547.569,346	49	345.651,055 547.571,179	1.947
49	345.651,055 547.571,179	1	345.651,97 547.573,731	2.711										

** Lungimile segmentelor sunt determinate în planul de proiecție Stereo 70 și sunt rotunjite la 1 milimetru.

*** Distanța dintre puncte este formată din segmente cumulate ce sunt mai mici decât valoarea 1 milimetru.

**DATE DESPRE IMOBILUL NR. 3392**

Oficiul de Cadastru și Publicitate Imobiliară ALBA
Biroul de Cadastru și Publicitate Imobiliară Campeni

A. Partea I. Descrierea imobilului

Nr. CF vechi:1451(71856), 77, 68, 793,
1214, 1292

Nr. topografic: 354, 356, 357, 358, 359,
360, 375, 355/1, 353, 345/2, 366/2, 386,
389, 390, 343, 344, 367

TEREN Extravilan

Adresa: Jud. Alba

Nr. Crt	Nr cadastral Nr. topografic	Suprafața* (mp)	Observații / Referințe
A1		8.428	Sector cadastral:32 Teren neimprejmuit; Parte din Cartea Funciara veche nr.1451(71856), 77, 68, 793, 1214, 1292 Sacatura, cu nr. topografic vechi 354, 356, 357, 358, 359, 360, 375, 355/1, 353, 345/2, 366/2, 386, 389, 390, 343, 344, 367. Configuratia imobilului stabilita conform identificarii in teren si a masuratorilor efectuate nu corespunde cu situatia tehnica a imobilului din cartea funciara veche, conform ordinul ANCP nr. 600/2023.

B. Partea II. Proprietari și acte

Inscrieri privitoare la dreptul de proprietate și alte drepturi reale		Referințe
3392 / 25/03/2024		
Act Normativ nr. 7, din 13/03/1996 emis de PARLAMENT;		
B1	Intabulare, drept de PROPRIETATE, dobandit prin Lege, cota actuala 1/1, cota initiala 1/1 1) NEIDENTIFICAT NEIDENTIFICAT	A1
Act Administrativ nr. 1269, din 12/03/2024 emis de COMUNA VADU MOȚILOR;		
B2	Se noteaza posesia factica in favoarea lui Petrusse Fimi-Aurelia 1) PETRUSE FIMI-AURELIA	A1

C. Partea III. SARCINI .

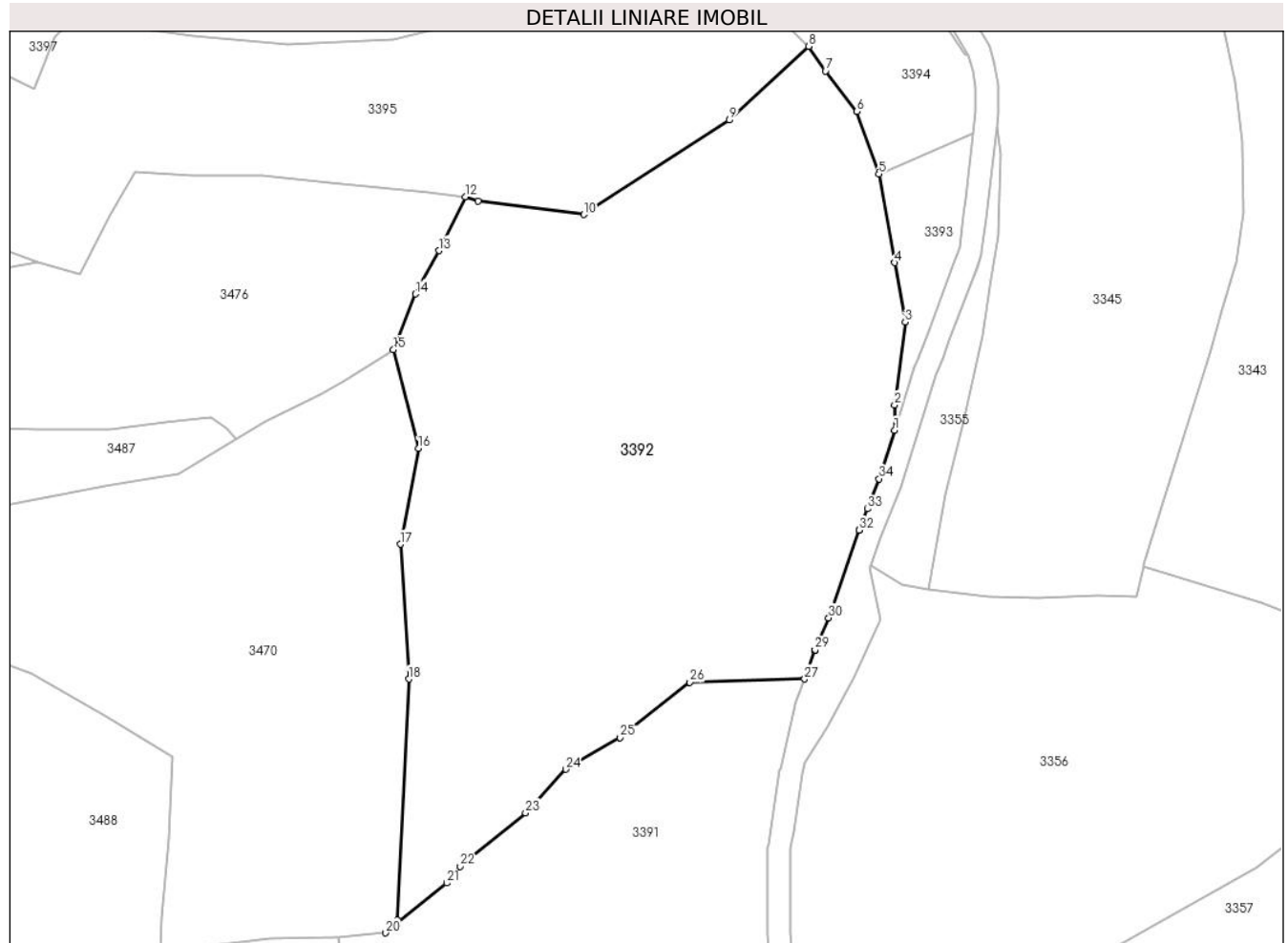
Inscrieri privind dezmembramintele dreptului de proprietate, drepturi reale de garanție și sarcini	Referințe
NU SUNT	

Anexa Nr. 1 La Partea I

Teren

Nr cadastral	Suprafața (mp)*	Observații / Referințe
	8.428	Parte din Cartea Funciara veche nr.1451(71856), 77, 68, 793, 1214, 1292 Sacatura, cu nr. topografic vechi 354, 356, 357, 358, 359, 360, 375, 355/1, 353, 345/2, 366/2, 386, 389, 390, 343, 344, 367. Configuratia imobilului stabilita conform identificarii in teren si a masuratorilor efectuate nu corespunde cu situatia tehnica a imobilului din cartea funciara veche, conform ordinul ANCP1 nr. 600/2023.

* Suprafața este determinată în planul de proiecție Stereo 70.



Date referitoare la teren

Crt	Categorie folosință	Intra vilan	Suprafața (mp)	Tarla	Parcelă	Nr. topo	Observații / Referințe
1	pasune	NU	8.428	-	-	-	PASUNE IMPADURITA

Lungime Segmente

1) Valorile lungimilor segmentelor sunt obținute din proiecție în plan.

Punct început	X / Y	Punct sfârșit	X / Y	Lungime segment (** (m)
1	345.667,762 547.617,342	2	345.667,752 547.621,77	4.428
3	345.669,613 547.636,262	4	345.667,797 547.646,669	10.564
5	345.664,971 547.662,194	6	345.661,167 547.673,203	11.648
7	345.655,63 547.680,237	8	345.652,724 547.684,569	5.216

Punct început	X / Y	Punct sfârșit	X / Y	Lungime segment (** (m)
2	345.667,752 547.621,77	3	345.669,613 547.636,262	14.611
4	345.667,797 547.646,669	5	345.664,971 547.662,194	15.78
6	345.661,167 547.673,203	7	345.655,63 547.680,237	8.952
8	345.652,724 547.684,569	9	345.638,81 547.671,665	18.977

Punct început	X / Y	Punct sfârșit	X / Y	Lungime segment (** (m)
9	345.638,81 547.671,665	10	345.613,283 547.655,116	30.422
11	345.594,747 547.657,504	12	345.592,481 547.658,201	2.371
13	345.587,842 547.648,792	14	345.583,724 547.641,178	8.656
15	345.579,901 547.631,433	16	345.584,261 547.614,119	17.855
17	345.581,095 547.597,338	18	345.582,592 547.573,718	23.667
19	345.580,567 547.531,498	20	345.578,55 547.529,258	3.014
21	345.589,255 547.537,988	22	345.591,57 547.540,908	3.726
23	345.603,066 547.550,295	24	345.610,119 547.557,913	10.382
25	345.619,65 547.563,473	26	345.631,866 547.573,15	15.584
27	345.651,97 547.573,731	28	345.653,771 547.578,751	5.333
29	345.653,814 547.578,862	30	345.656,204 547.584,453	6.08
31	345.661,521 547.599,747	32	345.661,547 547.599,817	0.075
33	345.663,0 547.603,541	34	345.665,054 547.608,807	5.652

Punct început	X / Y	Punct sfârșit	X / Y	Lungime segment (** (m)
10	345.613,283 547.655,116	11	345.594,747 547.657,504	18.689
12	345.592,481 547.658,201	13	345.587,842 547.648,792	10.49
14	345.583,724 547.641,178	15	345.579,901 547.631,433	10.468
16	345.584,261 547.614,119	17	345.581,095 547.597,338	17.077
18	345.582,592 547.573,718	19	345.580,567 547.531,498	42.269
20	345.578,55 547.529,258	21	345.589,255 547.537,988	13.813
22	345.591,57 547.540,908	23	345.603,066 547.550,295	14.842
24	345.610,119 547.557,913	25	345.619,65 547.563,473	11.034
26	345.631,866 547.573,15	27	345.651,97 547.573,731	20.112
28	345.653,771 547.578,751	29	345.653,814 547.578,862	0.119
30	345.656,204 547.584,453	31	345.661,521 547.599,747	16.192
32	345.661,547 547.599,817	33	345.663,0 547.603,541	3.997
34	345.665,054 547.608,807	1	345.667,762 547.617,342	8.954

** Lungimile segmentelor sunt determinate în planul de proiecție Stereo 70 și sunt rotunjite la 1 milimetru.

*** Distanța dintre puncte este formată din segmente cumulate ce sunt mai mici decât valoarea 1 milimetru.

**DATE DESPRE IMOBILUL NR. 3393**

Oficiul de Cadastru și Publicitate Imobiliară ALBA
Biroul de Cadastru și Publicitate Imobiliară Campeni

A. Partea I. Descrierea imobilului

Nr. CF vechi: 1451(71856), 68
Nr. topografic: 354, 356, 357, 358, 359,
360, 375, 353

TEREN Extravilan

Adresa: Jud. Alba

Nr. Crt	Nr cadastral Nr. topografic	Suprafata* (mp)	Observații / Referințe
A1		388	Sector cadastral: 32 Teren neimprejmuit; Parte din Cartea Funciara veche nr. 1451(71856), 68 Sacatura, cu nr. topografic vechi 354, 356, 357, 358, 359, 360, 375, 353. Configuratia imobilului stabilita conform identificarii in teren si a masuratorilor efectuate nu corespunde cu situatia tehnica a imobilului din cartea funciara veche, conform ordinul ANCP nr. 600/2023.

B. Partea II. Proprietari și acte

Inscrieri privitoare la dreptul de proprietate și alte drepturi reale		Referințe
3393 / 25/03/2024		
Act Normativ nr. 7, din 13/03/1996 emis de PARLAMENT;		
B1	Intabulare, drept de PROPRIETATE, dobandit prin Lege, cota actuala 1/1, cota initiala 1/1 1) NEIDENTIFICAT NEIDENTIFICAT	A1
Act Administrativ nr. 1270, din 12/03/2024 emis de COMUNA VADU MOȚILOR;		
B2	Se noteaza posesia factica in favoarea lui Gaița Nicolae-Ilarie și Gaița Letiția 1) GAIȚA LETIȚIA 2) GAIȚA NICOLAE -ILARIE	A1

C. Partea III. SARCINI .

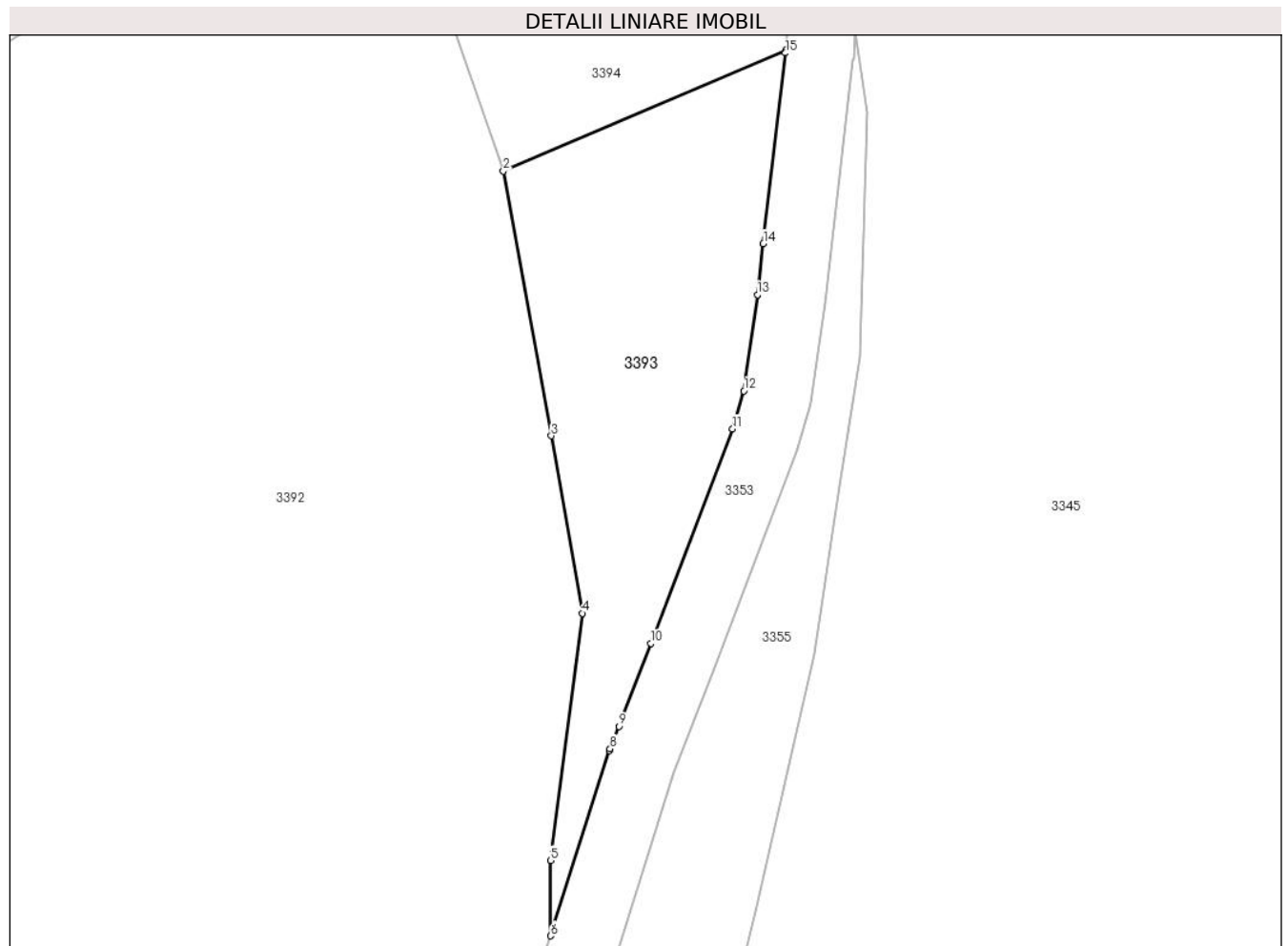
Inscrieri privind dezmembramintele dreptului de proprietate, drepturi reale de garanție și sarcini	Referințe
NU SUNT	

Anexa Nr. 1 La Partea I

Teren

Nr cadastral	Suprafața (mp)*	Observații / Referințe
	388	Parte din Cartea Funciara veche nr.1451(71856), 68 Sacatura, cu nr. topografic vechi 354, 356, 357, 358, 359, 360, 375, 353. Configuratia imobilului stabilita conform identificarii in teren si a masuratorilor efectuate nu corespunde cu situatia tehnica a imobilului din cartea funciara veche, conform ordinul ANCPi nr. 600/2023.

* Suprafața este determinată în planul de proiecție Stereo 70.



Date referitoare la teren

Crt	Categorie folosință	Intramilan	Suprafața (mp)	Tarla	Parcelă	Nr. topo	Observații / Referințe
1	pasune	NU	388	-	-	-	

Lungime Segmente

1) Valorile lungimilor segmentelor sunt obținute din proiecție în plan.

Punct început	X / Y	Punct sfârșit	X / Y	Lungime segment (** (m)
1	345.681,559 547.669,293	2	345.664,971 547.662,194	18.043
2	345.664,971 547.662,194	3	345.667,797 547.646,669	15.78
3	345.667,797 547.646,669	4	345.669,613 547.636,262	10.564
4	345.669,613 547.636,262	5	345.667,752 547.621,77	14.611

Punct început	X / Y	Punct sfârșit	X / Y	Lungime segment (** (m)
5	345.667,752 547.621,77	6	345.667,762 547.617,342	4.428
6	345.667,762 547.617,342	7	345.671,206 547.628,197	11.388
7	345.671,206 547.628,197	8	345.671,247 547.628,315	0.125
8	345.671,247 547.628,315	9	345.671,756 547.629,627	1.407
9	345.671,756 547.629,627	10	345.673,643 547.634,499	5.225
10	345.673,643 547.634,499	11	345.678,446 547.647,087	13.473
11	345.678,446 547.647,087	12	345.679,089 547.649,299	2.304
12	345.679,089 547.649,299	13	345.679,893 547.654,952	5.71
13	345.679,893 547.654,952	14	345.680,243 547.657,949	3.017
14	345.680,243 547.657,949	15	345.681,547 547.669,129	11.256
15	345.681,547 547.669,129	1	345.681,559 547.669,293	0.164

** Lungimile segmentelor sunt determinate în planul de proiecție Stereo 70 și sunt rotunjite la 1 milimetru.

*** Distanța dintre puncte este formată din segmente cumulate ce sunt mai mici decât valoarea 1 milimetru.

**DATE DESPRE IMOBILUL NR. 3394**

Oficiul de Cadastru și Publicitate Imobiliară ALBA
Biroul de Cadastru și Publicitate Imobiliară Campeni

A. Partea I. Descrierea imobilului

Nr. CF vechi: 1451(71856), 68, 77
Nr. topografic: 354, 356, 357, 358, 359,
360, 375, 353, 355/1

TEREN Extravilan

Adresa: Jud. Alba

Nr. Crt	Nr cadastral Nr. topografic	Suprafața* (mp)	Observații / Referințe
A1		3.809	Sector cadastral: 32 Teren neimprejmuit; Parte din Cartea Funciara veche nr. 1451(71856), 68, 77 Sacatura, cu nr. topografic vechi 354, 356, 357, 358, 359, 360, 375, 353, 355/1. Configuratia imobilului stabilita conform identificarii in teren si a masuratorilor efectuate nu corespunde cu situatia tehnica a imobilului din cartea funciara veche, conform ordinul ANCP nr. 600/2023.

B. Partea II. Proprietari și acte

Inscrieri privitoare la dreptul de proprietate și alte drepturi reale		Referințe
3394 / 25/03/2024		
Act Normativ nr. 7, din 13/03/1996 emis de PARLAMENT;		
B1	Intabulare, drept de PROPRIETATE, dobandit prin Lege, cota actuala 1/1, cota initiala 1/1 1) NEIDENTIFICAT NEIDENTIFICAT	A1
Act Administrativ nr. 1271, din 12/03/2024 emis de COMUNA VADU MOȚILOR;		
B2	Se noteaza posesia factica in favoarea lui Gaița Nicolae-Ilarie și Gaița Letiția 1) GAIȚA LETIȚIA 2) GAIȚA NICOLAE -ILARIE	A1

C. Partea III. SARCINI .

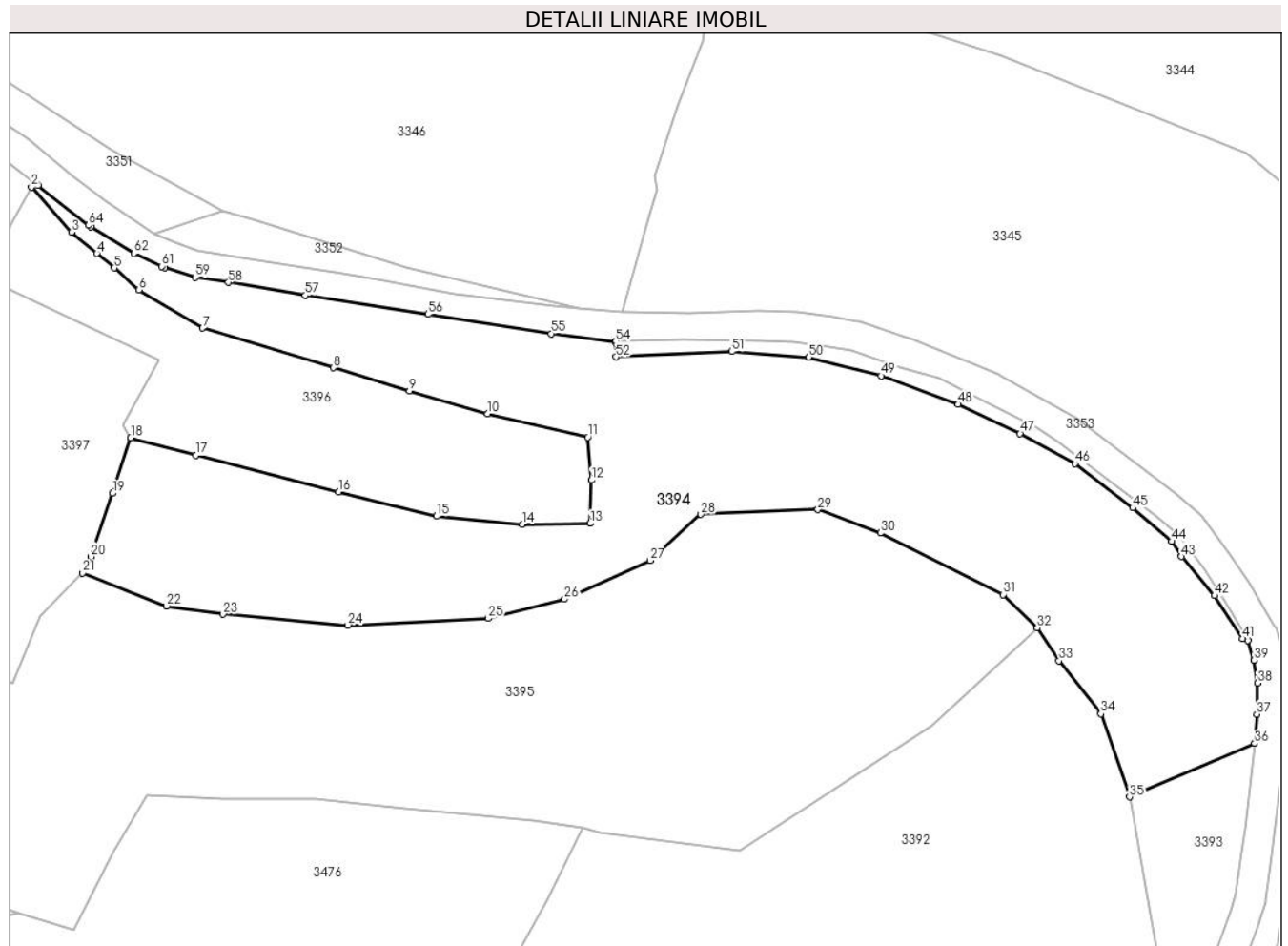
Inscrieri privind dezmembramintele dreptului de proprietate, drepturi reale de garanție și sarcini	Referințe
NU SUNT	

Anexa Nr. 1 La Partea I

Teren

Nr cadastral	Suprafața (mp)*	Observații / Referințe
	3.809	Parte din Cartea Funciara veche nr.1451(71856), 68, 77 Sacatura, cu nr. topografic vechi 354, 356, 357, 358, 359, 360, 375, 353, 355/1. Configuratia imobilului stabilita conform identificarii in teren si a masuratorilor efectuate nu corespunde cu situatia tehnica a imobilului din cartea funciara veche, conform ordinul ANCPi nr. 600/2023.

* Suprafața este determinată în planul de proiecție Stereo 70.



Date referitoare la teren

Crt	Categorie folosință	Intravilan	Suprafața (mp)	Tarla	Parcelă	Nr. topo	Observații / Referințe
1	faneata	NU	3.809	-	-	-	

Lungime Segmente

1) Valorile lungimilor segmentelor sunt obținute din proiecție în plan.

Punct început	X / Y	Punct sfârșit	X / Y	Lungime segment
1	345.520,218 547.743,218	2	345.519,347 547.742,954	0.91
4	345.528,029 547.734,17	5	345.530,337 547.732,247	3.004
7	345.542,037 547.724,304	8	345.559,383 547.719,028	18.13 1
10	345.579,815 547.712,961	11	345.593,142 547.709,856	13.68 4
2	345.519,347 547.742,954	3	345.524,658 547.736,977	7.996
5	345.530,337 547.732,247	6	345.533,619 547.729,352	4.376
8	345.559,383 547.719,028	9	345.569,473 547.715,983	10.53 9
11	345.593,142 547.709,856	12	345.593,604 547.704,147	5.728
3	345.524,658 547.736,977	4	345.528,029 547.734,17	4.387
6	345.533,619 547.729,352	7	345.542,037 547.724,304	9.816
9	345.569,473 547.715,983	10	345.579,815 547.712,961	10.77 4
12	345.593,604 547.704,147	13	345.593,43 547.698,418	5.732

Punct început	X / Y	Punct sfârșit	X / Y	Lungime segment	Punct început	X / Y	Punct sfârșit	X / Y	Lungime segment	Punct început	X / Y	Punct sfârșit	X / Y	Lungime segment
13	345.593,43 547.698,418	14	345.584,413 547.698,317	9.018	14	345.584,413 547.698,317	15	345.573,08 547.699,373	11.38 2	15	345.573,08 547.699,373	16	345.560,084 547.702,616	13.39 5
16	345.560,084 547.702,616	17	345.541,129 547.707,438	19.55 9	17	345.541,129 547.707,438	18	345.532,504 547.709,762	8.933	18	345.532,504 547.709,762	19	345.530,064 547.702,395	7.761
19	345.530,064 547.702,395	20	345.527,22 547.694,018	8.847	20	345.527,22 547.694,018	21	345.526,109 547.691,859	2.428	21	345.526,109 547.691,859	22	345.537,264 547.687,49	11.98
22	345.537,264 547.687,49	23	345.544,748 547.686,405	7.562	23	345.544,748 547.686,405	24	345.561,324 547.684,944	16.64	24	345.561,324 547.684,944	25	345.579,953 547.685,849	18.65 1
25	345.579,953 547.685,849	26	345.590,029 547.688,395	10.39 3	26	345.590,029 547.688,395	27	345.601,38 547.693,503	12.44 7	27	345.601,38 547.693,503	28	345.608,121 547.699,612	9.097
28	345.608,121 547.699,612	29	345.623,643 547.700,259	15.53 5	29	345.623,643 547.700,259	30	345.631,928 547.697,163	8.845	30	345.631,928 547.697,163	31	345.648,2 547.689,005	18.20 2
31	345.648,2 547.689,005	32	345.652,724 547.684,569	6.336	32	345.652,724 547.684,569	33	345.655,63 547.680,237	5.216	33	345.655,63 547.680,237	34	345.661,167 547.673,203	8.952
34	345.661,167 547.673,203	35	345.664,971 547.662,194	11.64 8	35	345.664,971 547.662,194	36	345.681,559 547.669,293	18.04 3	36	345.681,559 547.669,293	37	345.681,842 547.673,139	3.856
37	345.681,842 547.673,139	38	345.681,945 547.677,271	4.133	38	345.681,945 547.677,271	39	345.681,476 547.680,3	3.065	39	345.681,476 547.680,3	40	345.680,671 547.682,955	2.774
40	345.680,671 547.682,955	41	345.679,971 547.683,161	0.73	41	345.679,971 547.683,161	42	345.676,249 547.688,857	6.804	42	345.676,249 547.688,857	43	345.671,808 547.694,029	6.817
43	345.671,808 547.694,029	44	345.670,531 547.696,034	2.377	44	345.670,531 547.696,034	45	345.665,39 547.700,48	6.797	45	345.665,39 547.700,48	46	345.657,718 547.706,339	9.653
46	345.657,718 547.706,339	47	345.650,467 547.710,321	8.272	47	345.650,467 547.710,321	48	345.642,263 547.714,202	9.076	48	345.642,263 547.714,202	49	345.632,022 547.717,97	10.91 2
49	345.632,022 547.717,97	50	345.622,416 547.720,458	9.923	50	345.622,416 547.720,458	51	345.612,222 547.721,19	10.22	51	345.612,222 547.721,19	52	345.596,857 547.720,481	15.38 1
52	345.596,857 547.720,481	53	345.596,809 547.722,433	1.953	53	345.596,809 547.722,433	54	345.596,829 547.722,536	0.105	54	345.596,829 547.722,536	55	345.588,261 547.723,56	8.629
55	345.588,261 547.723,56	56	345.571,963 547.726,12	16.49 8	56	345.571,963 547.726,12	57	345.555,667 547.728,63	16.48 8	57	345.555,667 547.728,63	58	345.545,444 547.730,339	10.36 5
58	345.545,444 547.730,339	59	345.541,076 547.731,024	4.421	59	345.541,076 547.731,024	60	345.536,996 547.732,305	4.276	60	345.536,996 547.732,305	61	345.536,619 547.732,467	0.41
61	345.536,619 547.732,467	62	345.532,962 547.734,206	4.049	62	345.532,962 547.734,206	63	345.527,209 547.737,727	6.745	63	345.527,209 547.737,727	64	345.526,945 547.737,903	0.317
64	345.526,945 547.737,903	1	345.520,218 547.743,218	8.573										

** Lungimile segmentelor sunt determinate în planul de proiecție Stereo 70 și sunt rotunjite la 1 milimetru.

*** Distanța dintre puncte este formată din segmente cumulate ce sunt mai mici decât valoarea 1 milimetru.

**DATE DESPRE IMOBILUL NR. 3395**

Oficiul de Cadastru și Publicitate Imobiliară ALBA
Biroul de Cadastru și Publicitate Imobiliară Campeni

A. Partea I. Descrierea imobilului

Nr. CF vechi: 1428-A, 792, 872, 77, 1451
(71856)

Nr. topografic: 368, 369, 370, 345/1, 366/1,
361, 355/1, 354, 356, 357, 358, 359, 360,
375

TEREN Extravilan

Adresa: Jud. Alba

Nr. Crt	Nr cadastral Nr. topografic	Suprafața* (mp)	Observații / Referințe
A1		5.051	Sector cadastral: 32 Teren neimprejmuț; Parte din Cartea Funciara veche nr. 1428-A, 792, 872, 77, 1451 (71856) Sacatura, cu nr. topografic vechi 368, 369, 370, 345/1, 366/1, 361, 355/1, 354, 356, 357, 358, 359, 360, 375. Configuratia imobilului stabilita conform identificarii in teren si a masuratorilor efectuate nu corespunde cu situatia tehnica a imobilului din cartea funciara veche, conform ordinul ANCP nr. 600/2023.

B. Partea II. Proprietari și acte

Inscrieri privitoare la dreptul de proprietate și alte drepturi reale		Referințe
3395 / 25/03/2024		
Act Normativ nr. 7, din 13/03/1996 emis de PARLAMENT;		
B1	Intabulare, drept de PROPRIETATE, dobandit prin Lege, cota actuala 1/1, cota initiala 1/1 1) NEIDENTIFICAT NEIDENTIFICAT	A1
Act Administrativ nr. 1275, din 12/03/2024 emis de COMUNA VADU MOȚILOR;		
B2	Se noteaza posesia factica in favoarea lui Honis Dorina 1) HONIȘ DORINA	A1

C. Partea III. SARCINI .

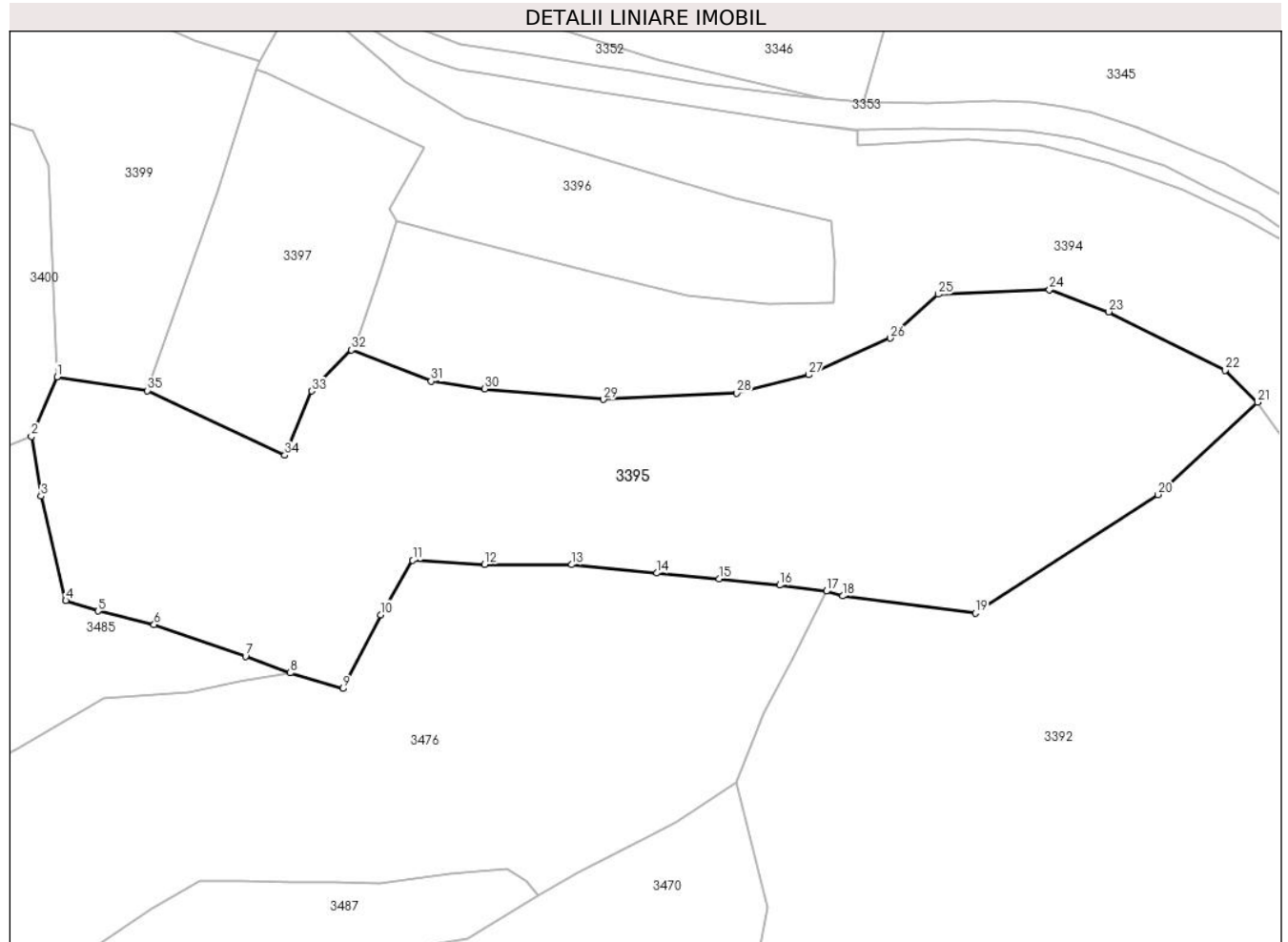
Inscrieri privind dezmembramintele dreptului de proprietate, drepturi reale de garanție și sarcini	Referințe
NU SUNT	

Anexa Nr. 1 La Partea I

Teren

Nr cadastral	Suprafața (mp)*	Observații / Referințe
	5.051	Parte din Cartea Funciara veche nr.1428-A, 792, 872, 77, 1451(71856) Sacatura, cu nr. topografic vechi 368, 369, 370, 345/1, 366/1, 361, 355/1, 354, 356, 357, 358, 359, 360, 375. Configuratia imobilului stabilita conform identificarii in teren si a masuratorilor efectuate nu corespunde cu situatia tehnica a imobilului din cartea funciara veche, conform ordinul ANCPI nr. 600/2023.

* Suprafața este determinată în planul de proiecție Stereo 70.



Date referitoare la teren

Crt	Categorie folosință	Intra vilan	Suprafața (mp)	Tarla	Parcelă	Nr. topo	Observații / Referințe
1	faneata	NU	5.051	-	-	-	

Lungime Segmente

1) Valorile lungimilor segmentelor sunt obținute din proiecție în plan.

Punct început	X / Y	Punct sfârșit	X / Y	Lungime segment (** (m)
1	345.484,997 547.688,115	2	345.481,425 547.679,76	9.087
3	345.482,756 547.671,446	4	345.486,22 547.656,872	14.98
5	345.490,734 547.655,429	6	345.498,564 547.653,512	8.061
7	345.511,329 547.649,067	8	345.517,591 547.646,784	6.665

Punct început	X / Y	Punct sfârșit	X / Y	Lungime segment (** (m)
2	345.481,425 547.679,76	3	345.482,756 547.671,446	8.42
4	345.486,22 547.656,872	5	345.490,734 547.655,429	4.739
6	345.498,564 547.653,512	7	345.511,329 547.649,067	13.517
8	345.517,591 547.646,784	9	345.524,975 547.644,608	7.698

Punct început	X / Y	Punct sfârșit	X / Y	Lungime segment (** (m)
9	345.524,975 547.644,608	10	345.530,235 547.654,894	11.553
11	345.534,697 547.662,484	12	345.544,724 547.661,931	10.042
13	345.556,918 547.661,882	14	345.568,831 547.660,702	11.971
15	345.577,483 547.659,883	16	345.585,963 547.659,025	8.523
17	345.592,481 547.658,201	18	345.594,747 547.657,504	2.371
19	345.613,283 547.655,116	20	345.638,81 547.671,665	30.422
21	345.652,724 547.684,569	22	345.648,2 547.689,005	6.336
23	345.631,928 547.697,163	24	345.623,643 547.700,259	8.845
25	345.608,121 547.699,612	26	345.601,38 547.693,503	9.097
27	345.590,029 547.688,395	28	345.579,953 547.685,849	10.393
29	345.561,324 547.684,944	30	345.544,748 547.686,405	16.64
31	345.537,264 547.687,49	32	345.526,109 547.691,859	11.98
33	345.520,556 547.686,112	34	345.516,824 547.677,163	9.696
35	345.497,636 547.686,184	1	345.484,997 547.688,115	12.786

Punct început	X / Y	Punct sfârșit	X / Y	Lungime segment (** (m)
10	345.530,235 547.654,894	11	345.534,697 547.662,484	8.804
12	345.544,724 547.661,931	13	345.556,918 547.661,882	12.194
14	345.568,831 547.660,702	15	345.577,483 547.659,883	8.691
16	345.585,963 547.659,025	17	345.592,481 547.658,201	6.57
18	345.594,747 547.657,504	19	345.613,283 547.655,116	18.689
20	345.638,81 547.671,665	21	345.652,724 547.684,569	18.977
22	345.648,2 547.689,005	23	345.631,928 547.697,163	18.202
24	345.623,643 547.700,259	25	345.608,121 547.699,612	15.535
26	345.601,38 547.693,503	27	345.590,029 547.688,395	12.447
28	345.579,953 547.685,849	29	345.561,324 547.684,944	18.651
30	345.544,748 547.686,405	31	345.537,264 547.687,49	7.562
32	345.526,109 547.691,859	33	345.520,556 547.686,112	7.991
34	345.516,824 547.677,163	35	345.497,636 547.686,184	21.203

** Lungimile segmentelor sunt determinate în planul de proiecție Stereo 70 și sunt rotunjite la 1 milimetru.

*** Distanța dintre puncte este formată din segmente cumulate ce sunt mai mici decât valoarea 1 milimetru.

**DATE DESPRE IMOBILUL NR. 3396**

Oficiul de Cadastru și Publicitate Imobiliară ALBA
Biroul de Cadastru și Publicitate Imobiliară Campeni

A. Partea I. Descrierea imobilului

Nr. CF vechi:1451(71856)

Nr. topografic: 354, 356, 357, 358, 359,
360, 375

TEREN Extravilan

Adresa: Jud. Alba

Nr. Crt	Nr cadastral Nr. topografic	Suprafața* (mp)	Observații / Referințe
A1		1.145	Sector cadastral:32 Teren neimprejmuit; Parte din Cartea Funciara veche nr.1451(71856) Sacatura, cu nr. topografic vechi 354, 356, 357, 358, 359, 360, 375. Configuratia imobilului stabilita conform identificarii in teren si a masuratorilor efectuate nu corespunde cu situatia tehnica a imobilului din cartea funciara veche, conform ordinul ANCP nr. 600/2023.

B. Partea II. Proprietari și acte

Inscrieri privitoare la dreptul de proprietate și alte drepturi reale		Referințe
3396 / 25/03/2024		
Act Normativ nr. 7, din 13/03/1996 emis de PARLAMENT;		
B1	Intabulare, drept de PROPRIETATE, dobandit prin Lege, cota actuala 1/1, cota initiala 1/1 1) NEIDENTIFICAT NEIDENTIFICAT	A1
Act Administrativ nr. 1276, din 12/03/2024 emis de COMUNA VADU MOȚILOR;		
B2	Se noteaza posesia factica in favoarea lui Petrusse Fimi-Aurelia 1) PETRUSE FIMI-AURELIA	A1

C. Partea III. SARCINI .

Inscrieri privind dezmembramintele dreptului de proprietate, drepturi reale de garanție și sarcini	Referințe
NU SUNT	

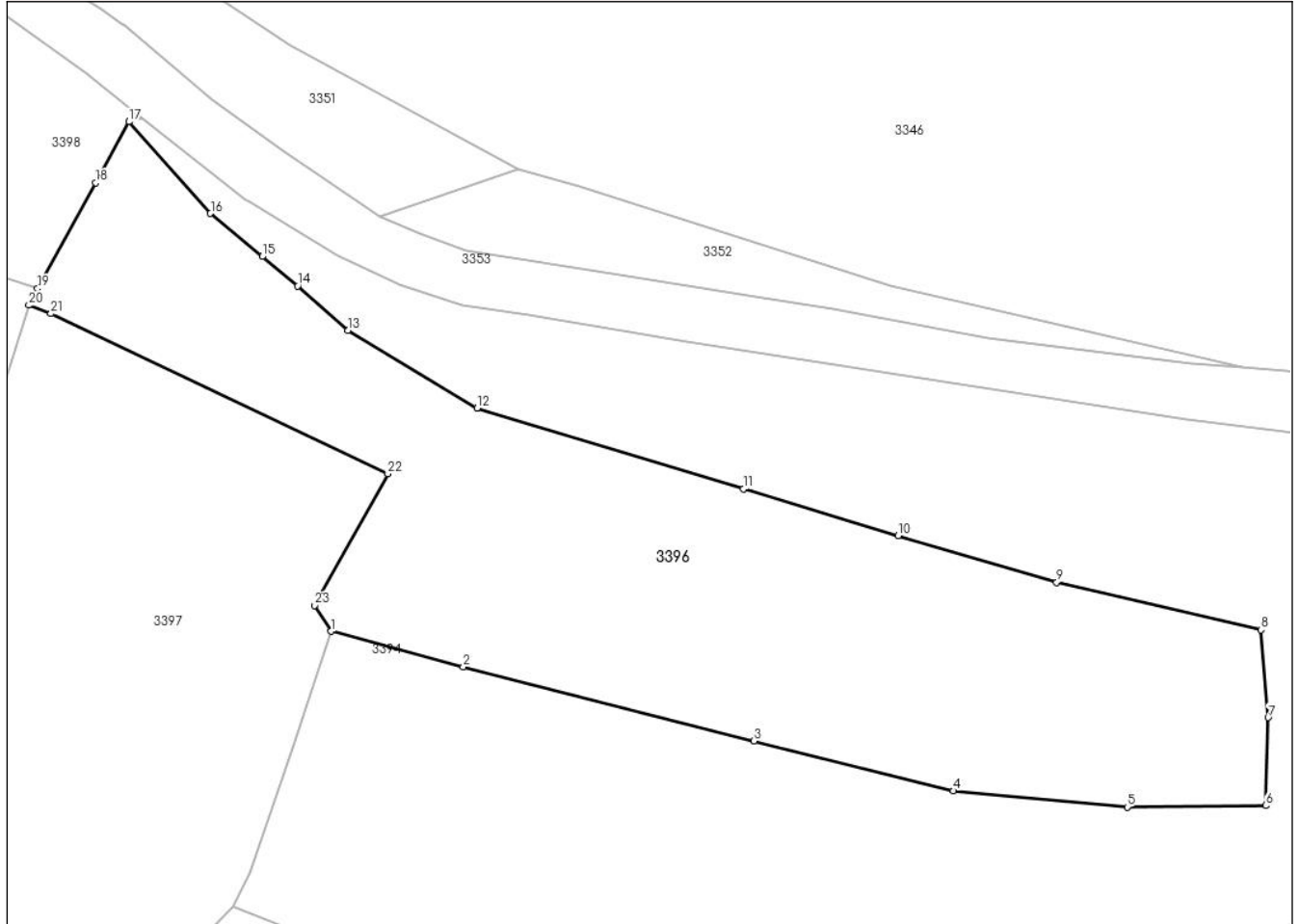
Anexa Nr. 1 La Partea I

Teren

Nr cadastral	Suprafața (mp)*	Observații / Referințe
	1.145	Parte din Cartea Funciara veche nr.1451(71856) Sacatura, cu nr. topografic vechi 354, 356, 357, 358, 359, 360, 375. Configuratia imobilului stabilita conform identificarii in teren si a masuratorilor efectuate nu corespunde cu situatia tehnica a imobilului din cartea funciara veche, conform ordinul ANCPI nr. 600/2023.

* Suprafața este determinată în planul de proiecție Stereo 70.

DETALII LINIARE IMOBIL



Date referitoare la teren

Crt	Categorie folosință	Intra vilan	Suprafața (mp)	Tarla	Parcelă	Nr. topo	Observații / Referințe
1	faneata	NU	1.145	-	-	-	

Lungime Segmente

1) Valorile lungimilor segmentelor sunt obținute din proiecție în plan.

Punct început	X / Y	Punct sfârșit	X / Y	Lungime segment (** (m)
1	345.532,504 547.709,762	2	345.541,129 547.707,438	8.933
3	345.560,084 547.702,616	4	345.573,08 547.699,373	13.395
5	345.584,413 547.698,317	6	345.593,43 547.698,418	9.018
7	345.593,604 547.704,147	8	345.593,142 547.709,856	5.728

Punct început	X / Y	Punct sfârșit	X / Y	Lungime segment (** (m)
2	345.541,129 547.707,438	3	345.560,084 547.702,616	19.559
4	345.573,08 547.699,373	5	345.584,413 547.698,317	11.382
6	345.593,43 547.698,418	7	345.593,604 547.704,147	5.732
8	345.593,142 547.709,856	9	345.579,815 547.712,961	13.684

Punct început	X / Y	Punct sfârșit	X / Y	Lungime segment (** (m)
9	345.579,815 547.712,961	10	345.569,473 547.715,983	10.774
11	345.559,383 547.719,028	12	345.542,037 547.724,304	18.131
13	345.533,619 547.729,352	14	345.530,337 547.732,247	4.376
15	345.528,029 547.734,17	16	345.524,658 547.736,977	4.387
17	345.519,347 547.742,954	18	345.517,159 547.738,966	4.549
19	345.513,384 547.732,08	20	345.512,822 547.731,0	1.217
21	345.514,257 547.730,455	22	345.536,221 547.720,016	24.319
23	345.531,429 547.711,441	1	345.532,504 547.709,762	1.994

Punct început	X / Y	Punct sfârșit	X / Y	Lungime segment (** (m)
10	345.569,473 547.715,983	11	345.559,383 547.719,028	10.539
12	345.542,037 547.724,304	13	345.533,619 547.729,352	9.816
14	345.530,337 547.732,247	15	345.528,029 547.734,17	3.004
16	345.524,658 547.736,977	17	345.519,347 547.742,954	7.996
18	345.517,159 547.738,966	19	345.513,384 547.732,08	7.853
20	345.512,822 547.731,0	21	345.514,257 547.730,455	1.535
22	345.536,221 547.720,016	23	345.531,429 547.711,441	9.823

** Lungimile segmentelor sunt determinate în planul de proiecție Stereo 70 și sunt rotunjite la 1 milimetru.

*** Distanța dintre puncte este formată din segmente cumulate ce sunt mai mici decât valoarea 1 milimetru.

**DATE DESPRE IMOBILUL NR. 3397**

Oficiul de Cadastru și Publicitate Imobiliară ALBA
Biroul de Cadastru și Publicitate Imobiliară Campeni

A. Partea I. Descrierea imobilului

TEREN Extravilan

Nr. CF vechi: 77, 872
Nr. topografic: 355/1, 361

Adresa: Jud. Alba

Nr. Crt	Nr cadastral Nr. topografic	Suprafața* (mp)	Observații / Referințe
A1		1.137	Sector cadastral: 32 Teren împrejmuit; Parte din Cartea Funciara veche nr. 77, 872 Sacatura, cu nr. topografic vechi 355/1, 361. Configuratia imobilului stabilita conform identificarii in teren si a masuratorilor efectuate nu corespunde cu situatia tehnica a imobilului din cartea funciara veche, conform ordinul ANCP nr. 600/2023.

B. Partea II. Proprietari și acte

Inscrieri privitoare la dreptul de proprietate și alte drepturi reale		Referințe
3397 / 25/03/2024		
Act Normativ nr. 7, din 13/03/1996 emis de PARLAMENT;		
B1	Intabulare, drept de PROPRIETATE, dobandit prin Lege, cota actuala 1/1, cota initiala 1/1 1) NEIDENTIFICAT NEIDENTIFICAT	A1
Act Administrativ nr. 1277, din 12/03/2024 emis de COMUNA VADU MOȚILOR;		
B2	Se noteaza posesia factica in favoarea lui Trifa Gabriel-Nicolae 1) TRIFA GABRIEL-NICOLAE	A1

C. Partea III. SARCINI .

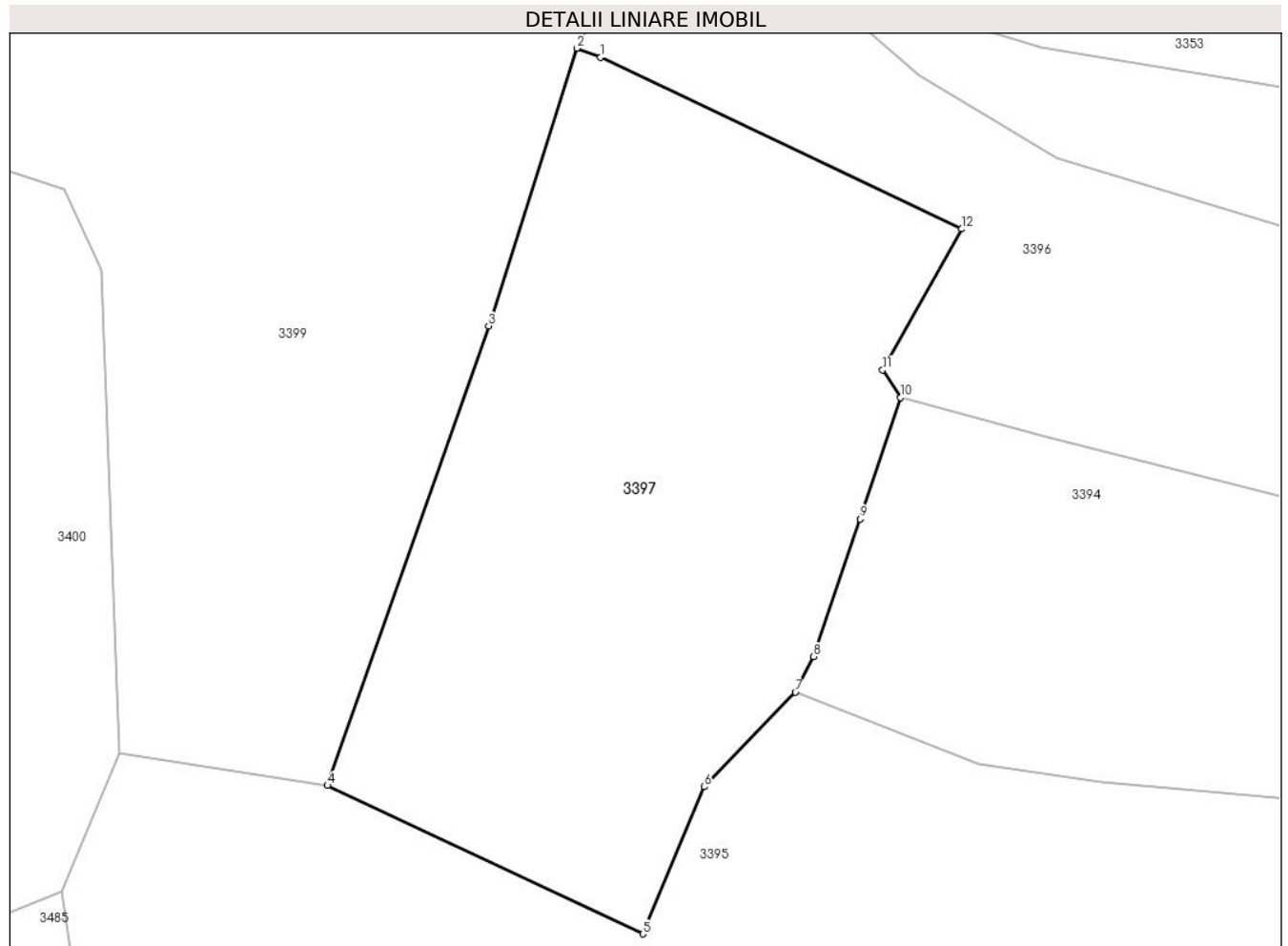
Inscrieri privind dezmembramintele dreptului de proprietate, drepturi reale de garanție și sarcini	Referințe
NU SUNT	

Anexa Nr. 1 La Partea I

Teren

Nr cadastral	Suprafața (mp)*	Observații / Referințe
	1.137	Parte din Cartea Funciara veche nr.77, 872 Sacatura, cu nr. topografic vechi 355/1, 361. Configuratia imobilului stabilita conform identificarii in teren si a masuratorilor efectuate nu corespunde cu situatia tehnica a imobilului din cartea funciara veche, conform ordinul ANCPi nr. 600/2023.

* Suprafața este determinată în planul de proiecție Stereo 70.



Date referitoare la teren

Crt	Categorie folosință	Intramilan	Suprafața (mp)	Tarla	Parcelă	Nr. topo	Observații / Referințe
1	faneata	NU	1.137	-	-	-	

Lungime Segmente

1) Valorile lungimilor segmentelor sunt obținute din proiecție în plan.

Punct început	X / Y	Punct sfârșit	X / Y	Lungime segment (** (m)
1	345.514,257 547.730,455	2	345.512,822 547.731,0	1.535
2	345.512,822 547.731,0	3	345.507,441 547.714,114	17.723
3	345.507,441 547.714,114	4	345.497,636 547.686,184	29.601
4	345.497,636 547.686,184	5	345.516,824 547.677,163	21.203

Punct început	X / Y	Punct sfârșit	X / Y	Lungime segment (** (m)
5	345.516,824 547.677,163	6	345.520,556 547.686,112	9.696
6	345.520,556 547.686,112	7	345.526,109 547.691,859	7.991
7	345.526,109 547.691,859	8	345.527,22 547.694,018	2.428
8	345.527,22 547.694,018	9	345.530,064 547.702,395	8.847
9	345.530,064 547.702,395	10	345.532,504 547.709,762	7.761
10	345.532,504 547.709,762	11	345.531,429 547.711,441	1.994
11	345.531,429 547.711,441	12	345.536,221 547.720,016	9.823
12	345.536,221 547.720,016	1	345.514,257 547.730,455	24.319

** Lungimile segmentelor sunt determinate în planul de proiecție Stereo 70 și sunt rotunjite la 1 milimetru.

*** Distanța dintre puncte este formată din segmente cumulate ce sunt mai mici decât valoarea 1 milimetru.

**DATE DESPRE IMOBILUL NR. 3398**

Oficiul de Cadastru și Publicitate Imobiliară ALBA
Biroul de Cadastru și Publicitate Imobiliară Campeni

A. Partea I. Descrierea imobilului

Nr. CF vechi:1451(71856)

Nr. topografic: 354, 356, 357, 358, 359,
360, 375

TEREN Intravilan

Adresa: Loc. Bodești, Jud. Alba

Nr. Crt	Nr cadastral Nr. topografic	Suprafața* (mp)	Observații / Referințe
A1		627	Sector cadastral:32 Teren împrejmuit; Parte din Cartea Funciara veche nr.1451(71856) Sacatura, cu nr. topografic vechi 354, 356, 357, 358, 359, 360, 375. Configuratia imobilului stabilita conform identificarii in teren si a masuratorilor efectuate nu corespunde cu situatia tehnica a imobilului din cartea funciara veche, conform ordinul ANCP nr. 600/2023.

Construcții

Crt	Nr cadastral Nr. topografic	Adresa	Observații / Referințe
A1.1		Loc. Bodești, Jud. Alba	Nr. niveluri:1; S. construita la sol:77 mp; GRAJD

B. Partea II. Proprietari și acte

Inscrieri privitoare la dreptul de proprietate și alte drepturi reale		Referințe
3398 / 25/03/2024		
Act Normativ nr. 7, din 13/03/1996 emis de PARLAMENT;		
B1	Intabulare, drept de PROPRIETATE, dobandit prin Lege, cota actuala 1/1, cota initiala 1/1 1) NEIDENTIFICAT NEIDENTIFICAT	A1
Act Administrativ nr. 1278, din 12/03/2024 emis de COMUNA VADU MOȚILOR;		
B2	Se noteaza posesia factica in favoarea lui Gaița Nicolae-Ilarie și Gaița Letiția 1) GAIȚA LETIȚIA 2) GAIȚA NICOLAE -ILARIE	A1
Act Administrativ nr. 1564, din 13/03/2024 emis de COMUNA VADU MOȚILOR;		
B3	Intabulare, drept de PROPRIETATE, dobandit prin Construire, cota actuala 1/1, cota initiala 1/1 1) GAIȚA LETIȚIA 2) GAIȚA NICOLAE -ILARIE	A1.1

C. Partea III. SARCINI .

Inscrieri privind dezmembramintele dreptului de proprietate, drepturi reale de garanție și sarcini	Referințe
NU SUNT	

Anexa Nr. 1 La Partea I

Teren

Nr cadastral	Suprafața (mp)*	Observații / Referințe
	627	Parte din Cartea Funciara veche nr.1451(71856) Sacatura, cu nr. topografic vechi 354, 356, 357, 358, 359, 360, 375. Configuratia imobilului stabilita conform identificarii in teren si a masuratorilor efectuate nu corespunde cu situatia tehnica a imobilului din cartea funciara veche, conform ordinul ANCPi nr. 600/2023.

* Suprafața este determinată în planul de proiecție Stereo 70.



Date referitoare la teren

Crt	Categorie folosință	Intra vilan	Suprafața (mp)	Tarla	Parcelă	Nr. topo	Observații / Referințe
1	pasune	DA	627	-	-	-	

Date referitoare la construcții

Crt	Număr	Destinație construcție	Supraf. (mp)	Situație juridică	Observații / Referințe
A1.1		construcții anexa	77	Cu acte	Nr. niveluri:1; S. construita la sol:77 mp; GRAJD

Lungime Segmente

1) Valorile lungimilor segmentelor sunt obținute din proiecție în plan.

Punct început	X / Y	Punct sfârșit	X / Y	Lungime segment (** (m)
1	345.490,604 547.763,326	2	345.489,796 547.760,758	2.692
2	345.489,796 547.760,758	3	345.484,194 547.755,221	7.877
3	345.484,194 547.755,221	4	345.480,05 547.746,925	9.273

Punct început	X / Y	Punct sfârșit	X / Y	Lungime segment (** (m)
4	345.480,05 547.746,925	5	345.484,8 547.743,556	5.823
5	345.484,8 547.743,556	6	345.494,885 547.739,161	11.001
6	345.494,885 547.739,161	7	345.504,326 547.735,039	10.302
7	345.504,326 547.735,039	8	345.513,384 547.732,08	9.529
8	345.513,384 547.732,08	9	345.517,159 547.738,966	7.853
9	345.517,159 547.738,966	10	345.519,347 547.742,954	4.549
10	345.519,347 547.742,954	11	345.520,218 547.743,218	0.91
11	345.520,218 547.743,218	12	345.516,598 547.746,078	4.613
12	345.516,598 547.746,078	13	345.510,12 547.750,729	7.975
13	345.510,12 547.750,729	14	345.506,656 547.753,503	4.438
14	345.506,656 547.753,503	15	345.495,341 547.759,878	12.987
15	345.495,341 547.759,878	16	345.492,889 547.761,21	2.79
16	345.492,889 547.761,21	17	345.492,691 547.761,373	0.256
17	345.492,691 547.761,373	1	345.490,604 547.763,326	2.858

** Lungimile segmentelor sunt determinate în planul de proiecție Stereo 70 și sunt rotunjite la 1 milimetru.

*** Distanța dintre puncte este formată din segmente cumulate ce sunt mai mici decât valoarea 1 milimetru.

**DATE DESPRE IMOBILUL NR. 3399**

Oficiul de Cadastru și Publicitate Imobiliară ALBA
Biroul de Cadastru și Publicitate Imobiliară Campeni

A. Partea I. Descrierea imobilului

TEREN Necunoscut

Nr. CF vechi:69
Nr. topografic:364

Adresa: Loc. Bodești, Jud. Alba

Nr. Crt	Nr cadastral Nr. topografic	Suprafața* (mp)	Observații / Referințe
A1		1.344	Sector cadastral:32 Teren împrejmuit; Parte din Cartea Funciara veche nr.69 Sacatura, cu nr. topografic vechi 364. Configuratia imobilului stabilita conform identificarii in teren si a masuratorilor efectuate nu corespunde cu situatia tehnica a imobilului din cartea funciara veche, conform ordinul ANCP nr. 600/2023.

B. Partea II. Proprietari și acte

Inscrieri privitoare la dreptul de proprietate și alte drepturi reale		Referințe
3399 / 25/03/2024		
Act Normativ nr. 7, din 13/03/1996 emis de PARLAMENT;		
B1	Intabulare, drept de PROPRIETATE, dobandit prin Lege, cota actuala 1/1, cota initiala 1/1 1) NEIDENTIFICAT NEIDENTIFICAT	A1
Act Administrativ nr. 1279, din 12/03/2024 emis de COMUNA VADU MOȚILOR;		
B2	Se noteaza posesia factica in favoarea lui Trifa Constantin- Nicolae 1) TRIFA CONSTANTIN-NICOLAE	A1

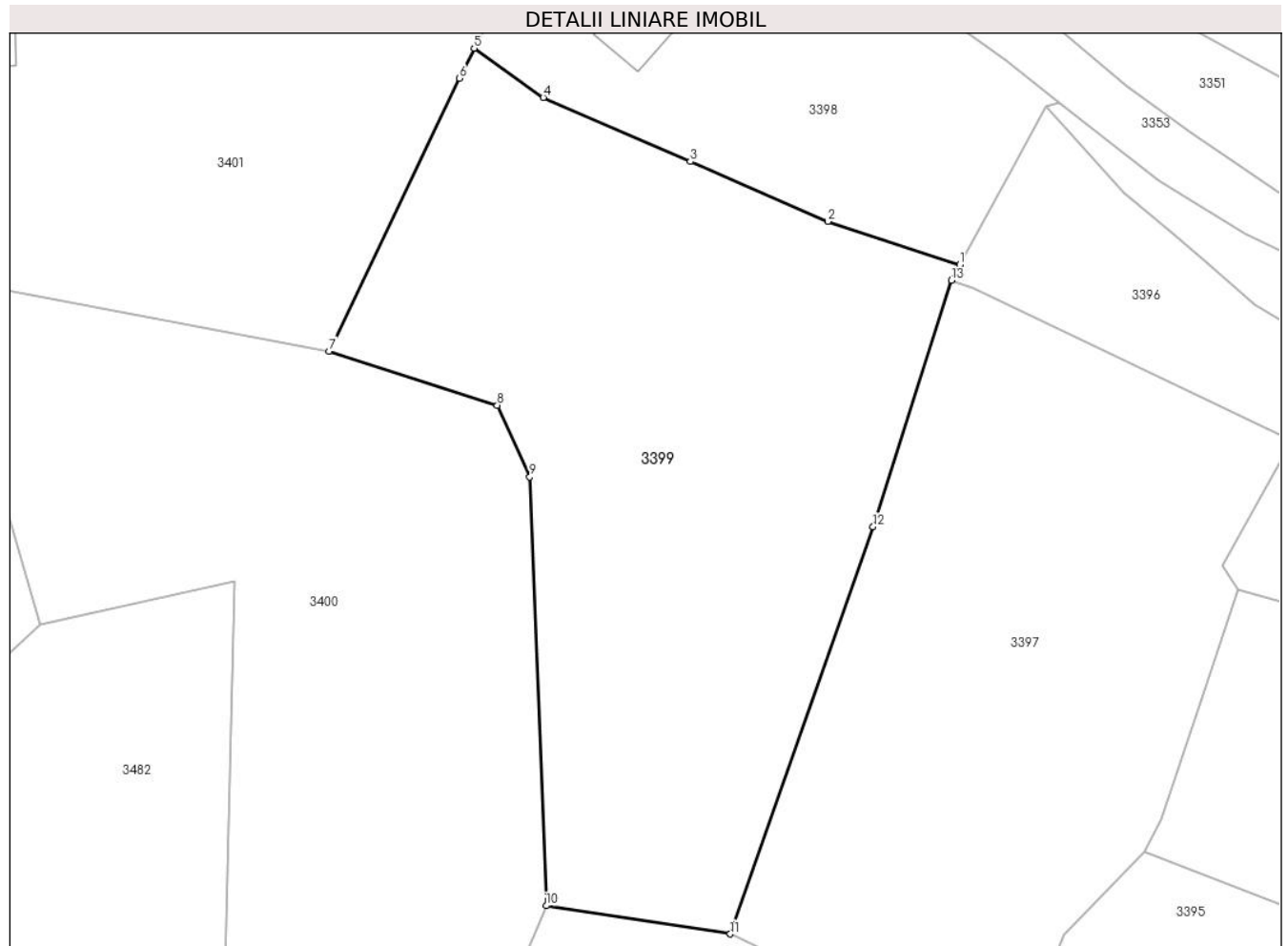
C. Partea III. SARCINI .

Inscrieri privind dezmembramintele dreptului de proprietate, drepturi reale de garanție și sarcini	Referințe
NU SUNT	

Anexa Nr. 1 La Partea I**Teren**

Nr cadastral	Suprafața (mp)*	Observații / Referințe
	1.344	Parte din Cartea Funciara veche nr.69 Sacatura, cu nr. topografic vechi 364. Configuratia imobilului stabilita conform identificarii in teren si a masuratorilor efectuate nu corespunde cu situatia tehnica a imobilului din cartea funciara veche, conform ordinul ANCPi nr. 600/2023.

* Suprafața este determinată în planul de proiecție Stereo 70.

**Date referitoare la teren**

Crt	Categorie folosință	Intra vilan	Suprafața (mp)	Tarla	Parcelă	Nr. topo	Observații / Referințe
1	faneata	DA	668	-	-	-	
2	faneata	NU	676	-	-	-	

Lungime Segmente

1) Valorile lungimilor segmentelor sunt obținute din proiecție în plan.

Punct început	X / Y	Punct sfârșit	X / Y	Lungime segment (** (m)
1	345.513,384 547.732,08	2	345.504,326 547.735,039	9.529
2	345.504,326 547.735,039	3	345.494,885 547.739,161	10.302
3	345.494,885 547.739,161	4	345.484,8 547.743,556	11.001

Punct început	X / Y	Punct sfârșit	X / Y	Lungime segment (** (m)
4	345.484,8 547.743,556	5	345.480,05 547.746,925	5.823
5	345.480,05 547.746,925	6	345.479,039 547.744,867	2.293
6	345.479,039 547.744,867	7	345.470,111 547.726,154	20.734
7	345.470,111 547.726,154	8	345.481,631 547.722,434	12.106
8	345.481,631 547.722,434	9	345.483,876 547.717,517	5.405
9	345.483,876 547.717,517	10	345.484,997 547.688,115	29.423
10	345.484,997 547.688,115	11	345.497,636 547.686,184	12.786
11	345.497,636 547.686,184	12	345.507,441 547.714,114	29.601
12	345.507,441 547.714,114	13	345.512,822 547.731,0	17.723
13	345.512,822 547.731,0	1	345.513,384 547.732,08	1.217

** Lungimile segmentelor sunt determinate în planul de proiecție Stereo 70 și sunt rotunjite la 1 milimetru.

*** Distanța dintre puncte este formată din segmente cumulate ce sunt mai mici decât valoarea 1 milimetru.

**DATE DESPRE IMOBILUL NR. 3400**

Oficiul de Cadastru și Publicitate Imobiliară ALBA
Biroul de Cadastru și Publicitate Imobiliară Campeni

A. Partea I. Descrierea imobilului

TEREN Necunoscut

Nr. CF vechi:69, 1428-A

Nr. topografic: 364, 368, 369, 370

Adresa: Loc. Bodești, Jud. Alba

Nr. Crt	Nr cadastral Nr. topografic	Suprafața* (mp)	Observații / Referințe
A1		1.366	Sector cadastral:32 Teren imprejmuit; Parte din Cartea Funciara veche nr.69, 1428-A Sacatura, cu nr. topografic vechi 364, 368, 369, 370. Configuratia imobilului stabilita conform identificarii in teren si a masuratorilor efectuate nu corespunde cu situatia tehnica a imobilului din cartea funciara veche, conform ordinul ANCP nr. 600/2023.

B. Partea II. Proprietari și acte

Inscrieri privitoare la dreptul de proprietate și alte drepturi reale		Referințe
3400 / 25/03/2024		
Act Normativ nr. 7, din 13/03/1996 emis de PARLAMENT;		
B1	Intabulare, drept de PROPRIETATE, dobandit prin Lege, cota actuala 1/1, cota initiala 1/1 1) NEIDENTIFICAT NEIDENTIFICAT	A1
Act Administrativ nr. 1280, din 12/03/2024 emis de COMUNA VADU MOȚILOR;		
B2	Se noteaza posesia factica in favoarea lui Petrusse Fimi-Aurelia 1) PETRUSE FIMI-AURELIA	A1

C. Partea III. SARCINI .

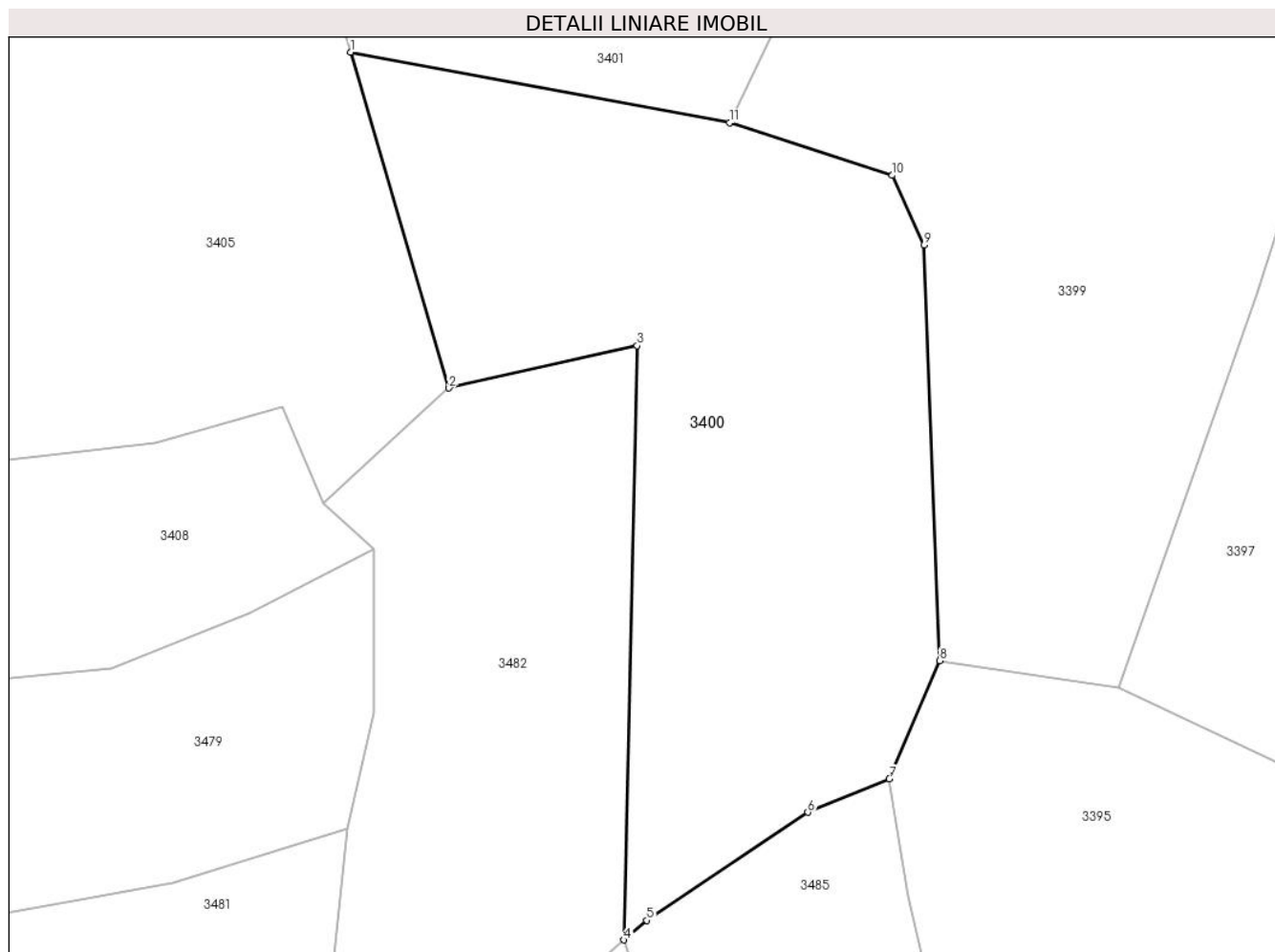
Inscrieri privind dezmembramintele dreptului de proprietate, drepturi reale de garanție și sarcini	Referințe
NU SUNT	

Anexa Nr. 1 La Partea I

Teren

Nr cadastral	Suprafața (mp)*	Observații / Referințe
	1.366	Parte din Cartea Funciara veche nr.69, 1428-A Sacatura, cu nr. topografic vechi 364, 368, 369, 370. Configuratia imobilului stabilita conform identificarii in teren si a masuratorilor efectuate nu corespunde cu situatia tehnica a imobilului din cartea funciara veche, conform ordinul ANCPI nr. 600/2023.

* Suprafața este determinată în planul de proiecție Stereo 70.



Date referitoare la teren

Crt	Categorie folosință	Intra vilan	Suprafața (mp)	Tarla	Parcelă	Nr. topo	Observații / Referințe
1	faneata	DA	306	-	-	-	
2	faneata	NU	1.060	-	-	-	

Lungime Segmente

1) Valorile lungimilor segmentelor sunt obținute din proiecție în plan.

Punct început	X / Y	Punct sfârșit	X / Y	Lungime segment (** (m))
1	345.443,285 547.731,15	2	345.450,247 547.707,399	24.75
2	345.450,247 547.707,399	3	345.463,57 547.710,39	13.655
3	345.463,57 547.710,39	4	345.462,64 547.668,367	42.033

Punct început	X / Y	Punct sfârșit	X / Y	Lungime segment (** (m)
4	345.462,64 547.668,367	5	345.464,268 547.669,752	2.137
5	345.464,268 547.669,752	6	345.475,657 547.677,4	13.719
6	345.475,657 547.677,4	7	345.481,425 547.679,76	6.232
7	345.481,425 547.679,76	8	345.484,997 547.688,115	9.087
8	345.484,997 547.688,115	9	345.483,876 547.717,517	29.423
9	345.483,876 547.717,517	10	345.481,631 547.722,434	5.405
10	345.481,631 547.722,434	11	345.470,111 547.726,154	12.106
11	345.470,111 547.726,154	1	345.443,285 547.731,15	27.287

** Lungimile segmentelor sunt determinate în planul de proiecție Stereo 70 și sunt rotunjite la 1 milimetru.

*** Distanța dintre puncte este formată din segmente cumulate ce sunt mai mici decât valoarea 1 milimetru.

**DATE DESPRE IMOBILUL NR. 3401**

Oficiul de Cadastru și Publicitate Imobiliară ALBA
Biroul de Cadastru și Publicitate Imobiliară Campeni

A. Partea I. Descrierea imobilului

TEREN Intravilan

Nr. CF vechi:68, 1428-A

Nr. topografic: 355, 368, 369, 370

Adresa: Loc. Bodești, Jud. Alba

Nr. Crt	Nr cadastral Nr. topografic	Suprafața* (mp)	Observații / Referințe
A1		1.206	Sector cadastral:32 Teren imprejmuit; Parte din Cartea Funciara veche nr.68, 1428-A Sacatura, cu nr. topografic vechi 355, 368, 369, 370. Configuratia imobilului stabilita conform identificarii in teren si a masuratorilor efectuate nu corespunde cu situatia tehnica a imobilului din cartea funciara veche, conform ordinul ANCP nr. 600/2023. Pe teren exista 1 stalp de electricitate.

Construcții

Crt	Nr cadastral Nr. topografic	Adresa	Observații / Referințe
A1.1		Loc. Bodești, Jud. Alba	Nr. niveluri:1; S. construita la sol:45 mp; CASA DE LOCUIT

B. Partea II. Proprietari și acte

Inscrieri privitoare la dreptul de proprietate și alte drepturi reale	Referințe	
3401 / 25/03/2024		
Act Normativ nr. 7, din 13/03/1996 emis de PARLAMENT;		
B1	Intabulare, drept de PROPRIETATE, dobandit prin Lege, cota actuala 1/1, cota initiala 1/1 1) NEIDENTIFICAT NEIDENTIFICAT	A1
Act Administrativ nr. 1281, din 12/03/2024 emis de COMUNA VADU MOȚILOR;		
B2	Se noteaza posesia factica in favoarea lui Popa Vasile 1) POPA VASILE	A1
Act Administrativ nr. 1565, din 13/03/2024 emis de COMUNA VADU MOȚILOR;		
B3	Intabulare, drept de PROPRIETATE, dobandit prin Construire, cota actuala 1/1, cota initiala 1/1 1) POPA VASILE	A1.1

C. Partea III. SARCINI .

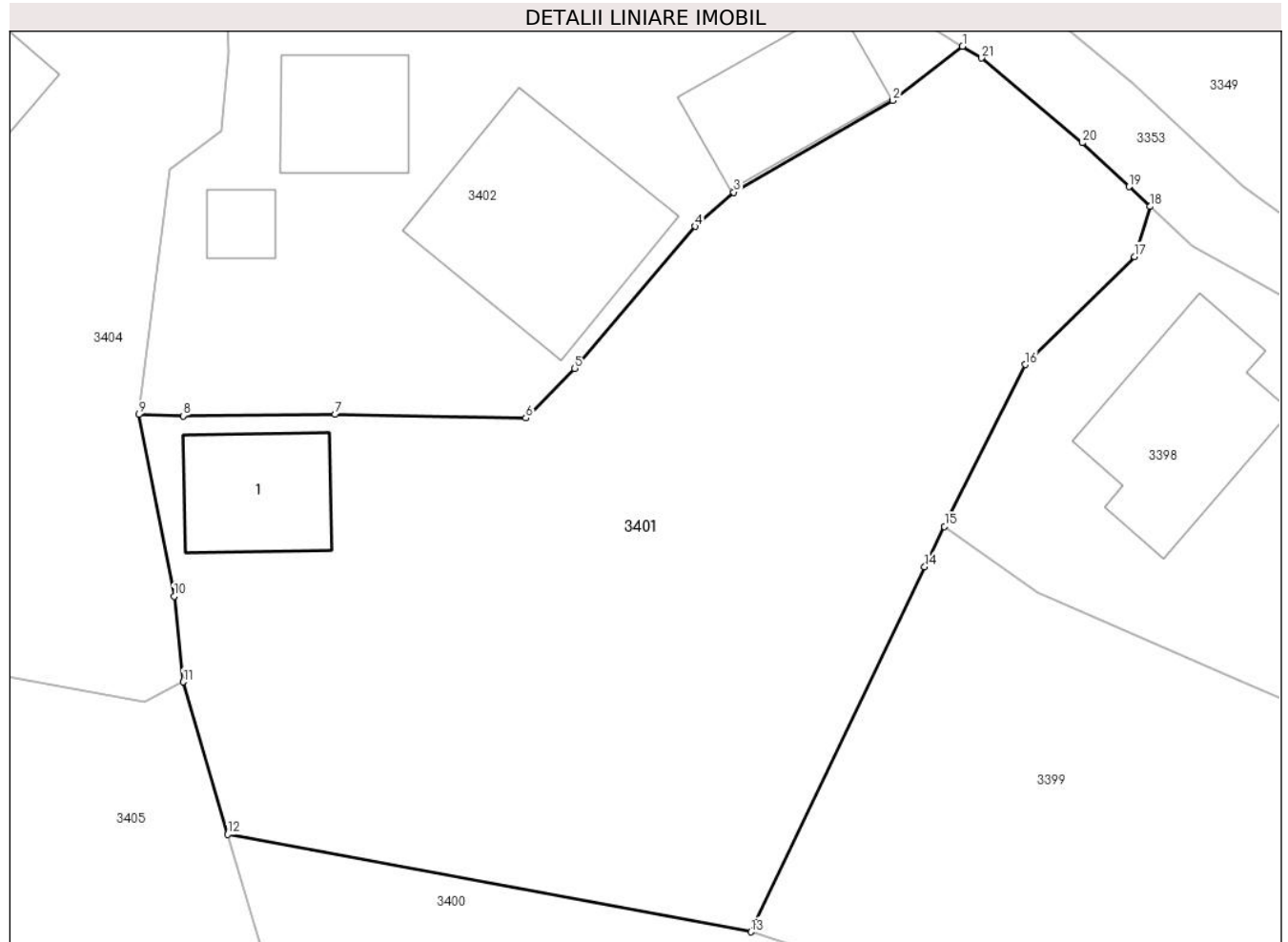
Inscrieri privind dezmembramintele dreptului de proprietate, drepturi reale de garanție și sarcini	Referințe
NU SUNT	

Anexa Nr. 1 La Partea I

Teren

Nr cadastral	Suprafața (mp)*	Observații / Referințe
	1.206	Parte din Cartea Funciara veche nr.68, 1428-A Sacatura, cu nr. topografic vechi 355, 368, 369, 370. Configuratia imobilului stabilita conform identificarii in teren si a masuratorilor efectuate nu corespunde cu situatia tehnica a imobilului din cartea funciara veche, conform ordinul ANCPI nr. 600/2023. Pe teren exista 1 stalp de electricitate.

* Suprafața este determinată în planul de proiecție Stereo 70.



Date referitoare la teren

Crt	Categorie folosință	Intra vilan	Suprafața (mp)	Tarla	Parcelă	Nr. topo	Observații / Referințe
1	curti constructii	DA	101	-	-	-	
2	faneata	DA	1.105	-	-	-	

Date referitoare la construcții

Crt	Număr	Destinație construcție	Supraf. (mp)	Situație juridică	Observații / Referințe
A1.1		construcții de locuințe	45	Cu acte	Nr. niveluri:1; S. construita la sol:45 mp; CASA DE LOCUIT

Lungime Segmente

1) Valorile lungimilor segmentelor sunt obținute din proiecție în plan.

Punct început	X / Y	Punct sfârșit	X / Y	Lungime segment (** (m)	Punct început	X / Y	Punct sfârșit	X / Y	Lungime segment (** (m)
1	345.480,977 547.771,532	2	345.477,389 547.768,757	4.536	2	345.477,389 547.768,757	3	345.469,244 547.764,052	9.406

Punct început	X / Y	Punct sfârșit	X / Y	Lungime segment (** (m)
3	345.469,244 547.764,052	4	345.467,261 547.762,302	2.645
5	345.461,09 547.755,028	6	345.458,57 547.752,486	3.579
7	345.448,797 547.752,669	8	345.440,988 547.752,6	7.809
9	345.438,719 547.752,667	10	345.440,524 547.743,355	9.485
11	345.441,005 547.738,964	12	345.443,285 547.731,15	8.14
13	345.470,111 547.726,154	14	345.479,039 547.744,867	20.734
15	345.480,05 547.746,925	16	345.484,194 547.755,221	9.273
17	345.489,796 547.760,758	18	345.490,604 547.763,326	2.692
19	345.489,523 547.764,338	20	345.487,117 547.766,59	3.296
21	345.481,946 547.770,935	1	345.480,977 547.771,532	1.138

Punct început	X / Y	Punct sfârșit	X / Y	Lungime segment (** (m)
4	345.467,261 547.762,302	5	345.461,09 547.755,028	9.539
6	345.458,57 547.752,486	7	345.448,797 547.752,669	9.775
8	345.440,988 547.752,6	9	345.438,719 547.752,667	2.27
10	345.440,524 547.743,355	11	345.441,005 547.738,964	4.417
12	345.443,285 547.731,15	13	345.470,111 547.726,154	27.287
14	345.479,039 547.744,867	15	345.480,05 547.746,925	2.293
16	345.484,194 547.755,221	17	345.489,796 547.760,758	7.877
18	345.490,604 547.763,326	19	345.489,523 547.764,338	1.481
20	345.487,117 547.766,59	21	345.481,946 547.770,935	6.754

** Lungimile segmentelor sunt determinate în planul de proiecție Stereo 70 și sunt rotunjite la 1 milimetru.

*** Distanța dintre puncte este formată din segmente cumulate ce sunt mai mici decât valoarea 1 milimetru.

**DATE DESPRE IMOBILUL NR. 3402**

Oficiul de Cadastru și Publicitate Imobiliară ALBA
Biroul de Cadastru și Publicitate Imobiliară Campeni

A. Partea I. Descrierea imobilului

Nr. CF vechi:1451(71856)

Nr. topografic: 354, 356, 357, 358, 359,
360, 375

TEREN Intravilan

Adresa: Loc. Bodești, Nr. 66, Jud. Alba

Nr. Crt	Nr cadastral Nr. topografic	Suprafața* (mp)	Observații / Referințe
A1		598	Sector cadastral:32 Teren împrejmuit; Parte din Cartea Funciara veche nr.1451(71856) Sacatura, cu nr. topografic vechi 354, 356, 357, 358, 359, 360, 375. Configuratia imobilului stabilita conform identificarii in teren si a masuratorilor efectuate nu corespunde cu situatia tehnica a imobilului din cartea funciara veche, conform ordinul ANCP nr. 600/2023. Pe teren exista 1 stalp de electricitate.

Construcții

Crt	Nr cadastral Nr. topografic	Adresa	Observații / Referințe
A1.1		Loc. Bodești, Nr. 66, Jud. Alba	Nr. niveluri:1; S. construita la sol:100 mp; CASA DE LOCUIT
A1.2		Loc. Bodești, Nr. 66, Jud. Alba	Nr. niveluri:1; S. construita la sol:39 mp; BUCATARIE
A1.3		Loc. Bodești, Nr. 66, Jud. Alba	Nr. niveluri:1; S. construita la sol:52 mp; LEMNARIE
A1.4		Loc. Bodești, Nr. 66, Jud. Alba	Nr. niveluri:1; S. construita la sol:12 mp; COTET

B. Partea II. Proprietari și acte

Inscrieri privitoare la dreptul de proprietate și alte drepturi reale		Referințe
3402 / 25/03/2024		
Act Normativ nr. 7, din 13/03/1996 emis de PARLAMENT;		
B1	Intabulare, drept de PROPRIETATE, dobandit prin Lege, cota actuala 1/1, cota initiala 1/1 1) NEIDENTIFICAT NEIDENTIFICAT	A1
Act Administrativ nr. 1282, din 12/03/2024 emis de COMUNA VADU MOȘILOR;		
B2	Se noteaza posesia factica in favoarea lui Trifa Constantin-Nicolae 1) TRIFA CONSTANTIN-NICOLAE	A1
Act Administrativ nr. 1566, din 13/03/2024 emis de COMUNA VADU MOȘILOR;		
B3	Intabulare, drept de PROPRIETATE, dobandit prin Construire, cota actuala 1/1, cota initiala 1/1 1) TRIFA CONSTANTIN-NICOLAE	A1.1, A1.2, A1.3, A1.4

C. Partea III. SARCINI .

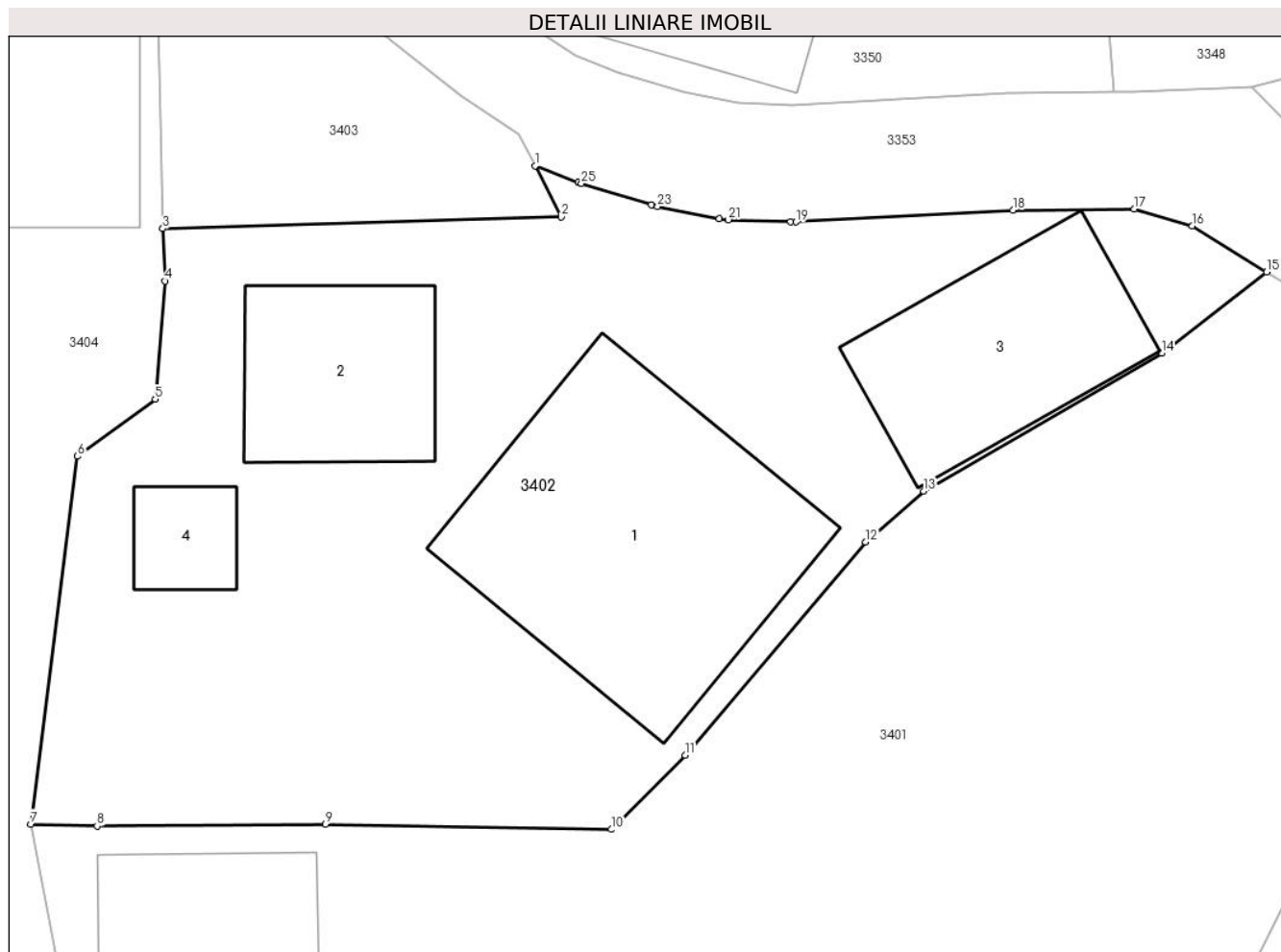
Inscrieri privind dezmembramintele dreptului de proprietate, drepturi reale de garanție și sarcini	Referințe
NU SUNT	

Anexa Nr. 1 La Partea I

Teren

Nr cadastral	Suprafața (mp)*	Observații / Referințe
	598	Parte din Cartea Funciara veche nr.1451(71856) Sacatura, cu nr. topografic vechi 354, 356, 357, 358, 359, 360, 375. Configuratia imobilului stabilita conform identificarii in teren si a masuratorilor efectuate nu corespunde cu situatia tehnica a imobilului din cartea funciara veche, conform ordinul ANCPI nr. 600/2023. Pe teren exista 1 stalp de electricitate.

* Suprafața este determinată în planul de proiecție Stereo 70.



Date referitoare la teren

Crt	Categorie folosință	Intra vilan	Suprafața (mp)	Tarla	Parcelă	Nr. topo	Observații / Referințe
1	curți constructii	DA	598	-	-	-	

Date referitoare la construcții

Crt	Număr	Destinație construcție	Supraf. (mp)	Situație juridică	Observații / Referințe
A1.1		construcții de locuințe	100	Cu acte	Nr. niveluri:1; S. construita la sol:100 mp; CASA DE LOCUIT
A1.2		construcții anexa	39	Cu acte	Nr. niveluri:1; S. construita la sol:39 mp; BUCATARIE
A1.3		construcții anexa	52	Cu acte	Nr. niveluri:1; S. construita la sol:52 mp; LEMNARIE
A1.4		construcții anexa	12	Cu acte	Nr. niveluri:1; S. construita la sol:12 mp; COTET

Lungime Segmente

1) Valorile lungimilor segmentelor sunt obținute din proiecție în plan.

Punct început	X / Y	Punct sfârșit	X / Y	Lungime segment (** (m)
1	345.455,96 547.775,163	2	345.456,857 547.773,415	1.965
3	345.443,236 547.773,018	4	345.443,309 547.771,223	1.796
5	345.442,975 547.767,187	6	345.440,317 547.765,235	3.298
7	345.438,719 547.752,667	8	345.440,988 547.752,6	2.27
9	345.448,797 547.752,669	10	345.458,57 547.752,486	9.775
11	345.461,09 547.755,028	12	345.467,261 547.762,302	9.539
13	345.469,244 547.764,052	14	345.477,389 547.768,757	9.406
15	345.480,977 547.771,532	16	345.478,429 547.773,105	2.994
17	345.476,447 547.773,686	18	345.472,302 547.773,648	4.145
19	345.464,883 547.773,245	20	345.464,702 547.773,243	0.181
21	345.462,574 547.773,32	22	345.462,264 547.773,355	0.312
23	345.460,15 547.773,767	24	345.459,94 547.773,82	0.217
25	345.457,552 547.774,561	26	345.457,433 547.774,602	0.126

Punct început	X / Y	Punct sfârșit	X / Y	Lungime segment (** (m)
2	345.456,857 547.773,415	3	345.443,236 547.773,018	13.627
4	345.443,309 547.771,223	5	345.442,975 547.767,187	4.05
6	345.440,317 547.765,235	7	345.438,719 547.752,667	12.669
8	345.440,988 547.752,6	9	345.448,797 547.752,669	7.809
10	345.458,57 547.752,486	11	345.461,09 547.755,028	3.579
12	345.467,261 547.762,302	13	345.469,244 547.764,052	2.645
14	345.477,389 547.768,757	15	345.480,977 547.771,532	4.536
16	345.478,429 547.773,105	17	345.476,447 547.773,686	2.065
18	345.472,302 547.773,648	19	345.464,883 547.773,245	7.43
20	345.464,702 547.773,243	21	345.462,574 547.773,32	2.129
22	345.462,264 547.773,355	23	345.460,15 547.773,767	2.154
24	345.459,94 547.773,82	25	345.457,552 547.774,561	2.5
26	345.457,433 547.774,602	1	345.455,96 547.775,163	1.576

** Lungimile segmentelor sunt determinate în planul de proiecție Stereo 70 și sunt rotunjite la 1 milimetru.

*** Distanța dintre puncte este formată din segmente cumulate ce sunt mai mici decât valoarea 1 milimetru.

**DATE DESPRE IMOBILUL NR. 3403**

Oficiul de Cadastru și Publicitate Imobiliară ALBA
Biroul de Cadastru și Publicitate Imobiliară Campeni

A. Partea I. Descrierea imobilului

Nr. CF vechi:1451(71856)

Nr. topografic: 354, 356, 357, 358, 359,
360, 375

TEREN Intravilan

Adresa: Loc. Bodești, Jud. Alba

Nr. Crt	Nr cadastral Nr. topografic	Suprafața* (mp)	Observații / Referințe
A1		88	Sector cadastral:32 Teren împrejmuit; Parte din Cartea Funciara veche nr.1451(71856) Sacatura, cu nr. topografic vechi 354, 356, 357, 358, 359, 360, 375. Configuratia imobilului stabilita conform identificarii in teren si a masuratorilor efectuate nu corespunde cu situatia tehnica a imobilului din cartea funciara veche, conform ordinul ANCP nr. 600/2023. Pe teren exista 1 stalp de electricitate.

B. Partea II. Proprietari și acte

Inscrieri privitoare la dreptul de proprietate și alte drepturi reale		Referințe
3403 / 25/03/2024		
Act Normativ nr. 7, din 13/03/1996 emis de PARLAMENT;		
B1	Intabulare, drept de PROPRIETATE, dobandit prin Lege, cota actuala 1/1, cota initiala 1/1 1) NEIDENTIFICAT NEIDENTIFICAT	A1
Act Administrativ nr. 1283, din 12/03/2024 emis de COMUNA VADU MOȚILOR;		
B2	Se noteaza posesia factica in favoarea lui Trifa Gabriel -Nicolae 1) TRIFA GABRIEL-NICOLAE	A1

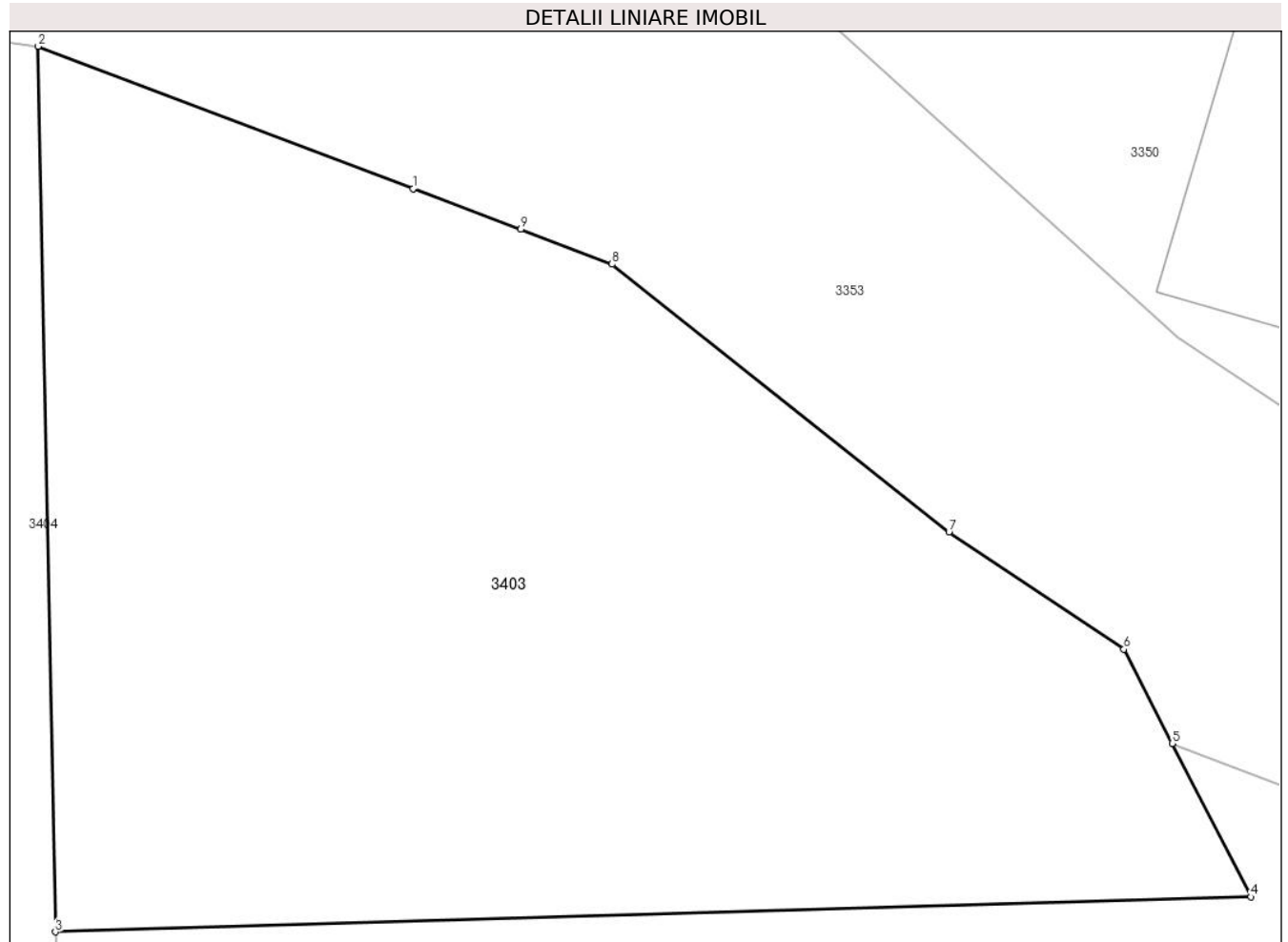
C. Partea III. SARCINI .

Inscrieri privind dezmembramintele dreptului de proprietate, drepturi reale de garanție și sarcini	Referințe
NU SUNT	

Anexa Nr. 1 La Partea I**Teren**

Nr cadastral	Suprafața (mp)*	Observații / Referințe
	88	Parte din Cartea Funciara veche nr.1451(71856) Sacatura, cu nr. topografic vechi 354, 356, 357, 358, 359, 360, 375. Configuratia imobilului stabilita conform identificarii in teren si a masuratorilor efectuate nu corespunde cu situatia tehnica a imobilului din cartea funciara veche, conform ordinul ANCPI nr. 600/2023. Pe teren exista 1 stalp de electricitate.

* Suprafața este determinată în planul de proiecție Stereo 70.

**Date referitoare la teren**

Crt	Categorie folosință	Intra vilan	Suprafața (mp)	Tarla	Parcelă	Nr. topo	Observații / Referințe
1	faneata	DA	88	-	-	-	

Lungime Segmente

1) Valorile lungimilor segmentelor sunt obținute din proiecție în plan.

Punct început	X / Y	Punct sfârșit	X / Y	Lungime segment (** (m)
1	345.447,312 547.781,478	2	345.443,04 547.783,098	4.569
2	345.443,04 547.783,098	3	345.443,236 547.773,018	10.082
3	345.443,236 547.773,018	4	345.456,857 547.773,415	13.627
4	345.456,857 547.773,415	5	345.455,96 547.775,163	1.965

Punct început	X / Y	Punct sfârșit	X / Y	Lungime segment (** (m)
5	345.455,96 547.775,163	6	345.455,411 547.776,234	1.204
6	345.455,411 547.776,234	7	345.453,418 547.777,57	2.399
7	345.453,418 547.777,57	8	345.449,579 547.780,619	4.902
8	345.449,579 547.780,619	9	345.448,536 547.781,014	1.115
9	345.448,536 547.781,014	1	345.447,312 547.781,478	1.309

** Lungimile segmentelor sunt determinate în planul de proiecție Stereo 70 și sunt rotunjite la 1 milimetru.

*** Distanța dintre puncte este formată din segmente cumulate ce sunt mai mici decât valoarea 1 milimetru.

**DATE DESPRE IMOBILUL NR. 3404**

Oficiul de Cadastru și Publicitate Imobiliară ALBA
Biroul de Cadastru și Publicitate Imobiliară Campeni

A. Partea I. Descrierea imobilului

TEREN Intravilan

Nr. CF vechi:68

Nr. topografic: 371, 372

Adresa: Loc. Bodești, Jud. Alba

Nr. Crt	Nr cadastral Nr. topografic	Suprafața* (mp)	Observații / Referințe
A1		578	Sector cadastral:32 Teren imprejmuit; Parte din Cartea Funciara veche nr.68 Sacatura, cu nr. topografic vechi 371, 372. Configuratia imobilului stabilita conform identificarii in teren si a masuratorilor efectuate nu corespunde cu situatia tehnica a imobilului din cartea funciara veche, conform ordinul ANCP nr. 600/2023. Pe teren exista 1 stalp de electricitate.

Construcții

Crt	Nr cadastral Nr. topografic	Adresa	Observații / Referințe
A1.1		Loc. Bodești, Jud. Alba	Nr. niveluri:1; S. construita la sol:48 mp; CASA DE LOCUIT
A1.2		Loc. Bodești, Jud. Alba	Nr. niveluri:1; S. construita la sol:24 mp; LEMNARIE, CUPTOR

B. Partea II. Proprietari și acte

Inscrieri privitoare la dreptul de proprietate și alte drepturi reale		Referințe
3404 / 25/03/2024		
Act Normativ nr. 7, din 13/03/1996 emis de PARLAMENT;		
B1	Intabulare, drept de PROPRIETATE, dobandit prin Lege, cota actuala 1/1, cota initiala 1/1 1) NEIDENTIFICAT NEIDENTIFICAT	A1
Act Administrativ nr. 1284, din 12/03/2024 emis de COMUNA VADU MOȘILOR;		
B2	Se noteaza posesia factica in favoarea lui Petrusse Fimi-Aurelia 1) PETRUSE FIMI-AURELIA	A1
Act Administrativ nr. 1567, din 13/03/2024 emis de COMUNA VADU MOȘILOR;		
B3	Intabulare, drept de PROPRIETATE, dobandit prin Construire, cota actuala 1/1, cota initiala 1/1 1) PETRUSE FIMI-AURELIA	A1.1, A1.2

C. Partea III. SARCINI .

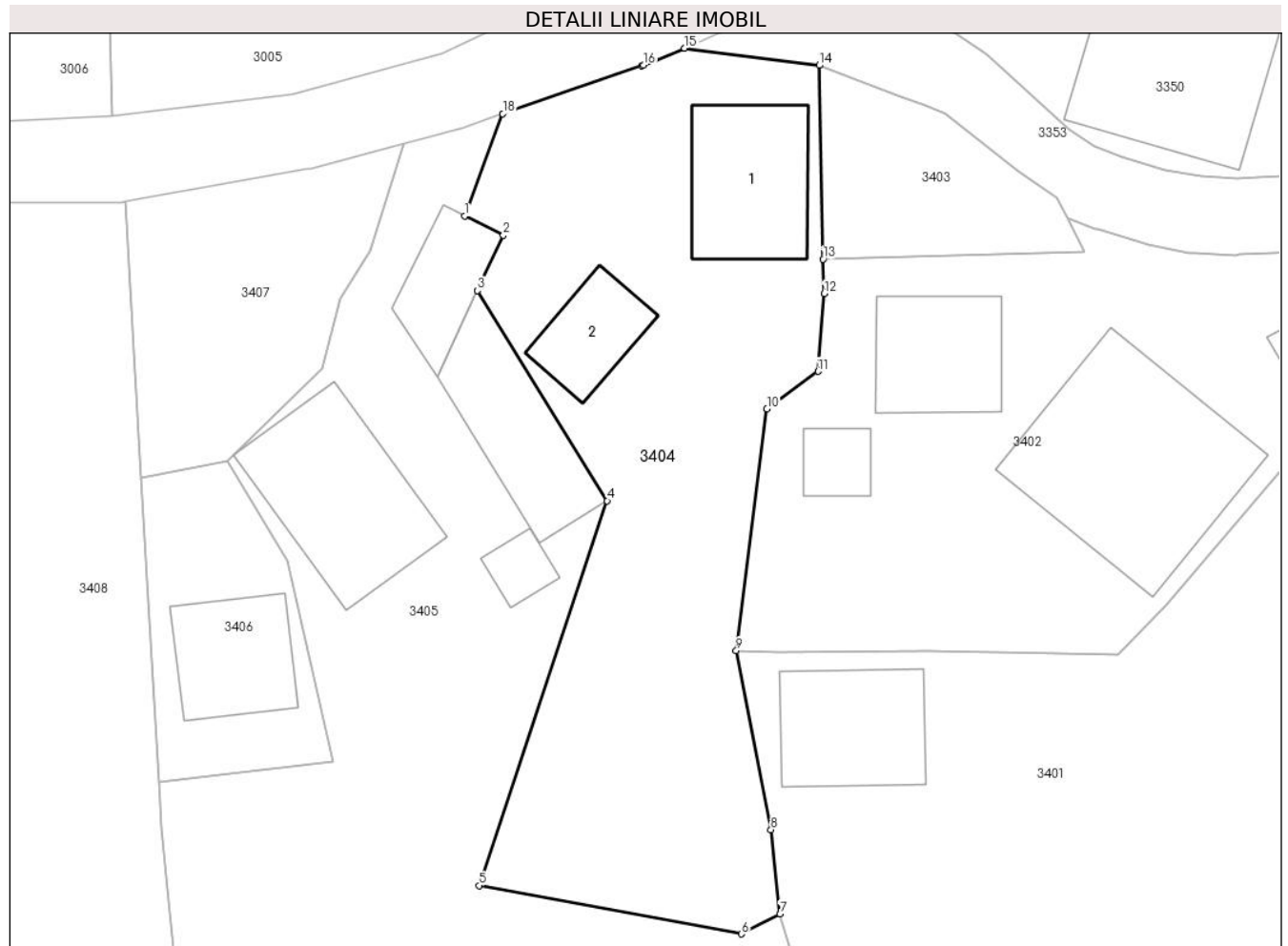
Inscrieri privind dezmembramintele dreptului de proprietate, drepturi reale de garanție și sarcini	Referințe
NU SUNT	

Anexa Nr. 1 La Partea I

Teren

Nr cadastral	Suprafața (mp)*	Observații / Referințe
	578	Parte din Cartea Funciara veche nr.68 Sacatura, cu nr. topografic vechi 371, 372. Configuratia imobilului stabilita conform identificarii in teren si a masuratorilor efectuate nu corespunde cu situatia tehnica a imobilului din cartea funciara veche, conform ordinul ANCPi nr. 600/2023. Pe teren exista 1 stalp de electricitate.

* Suprafața este determinată în planul de proiecție Stereo 70.



Date referitoare la teren

Crt	Categorie folosință	Intravilan	Suprafața (mp)	Tarla	Parcelă	Nr. topo	Observații / Referințe
1	curți constructii	DA	578	-	-	-	

Date referitoare la construcții

Crt	Număr	Destinație construcție	Supraf. (mp)	Situație juridică	Observații / Referințe
A1.1		construcții de locuințe	48	Cu acte	Nr. niveluri:1; S. construita la sol:48 mp; CASA DE LOCUIT
A1.2		construcții anexa	24	Cu acte	Nr. niveluri:1; S. construita la sol:24 mp; LEMNARIE, CUPTOR

Lungime Segmente

1) Valorile lungimilor segmentelor sunt obținute din proiecție în plan.

Punct început	X / Y	Punct sfârșit	X / Y	Lungime segment (** (m)
1	345.424,581 547.775,259	2	345.426,594 547.774,262	2.246
2	345.426,594 547.774,262	3	345.425,26 547.771,39	3.167

Punct început	X / Y	Punct sfârșit	X / Y	Lungime segment (** (m)
3	345.425,26 547.771,39	4	345.432,001 547.760,459	12.842
4	345.432,001 547.760,459	5	345.425,334 547.740,452	21.089
5	345.425,334 547.740,452	6	345.438,985 547.737,939	13.88
6	345.438,985 547.737,939	7	345.441,005 547.738,964	2.265
7	345.441,005 547.738,964	8	345.440,524 547.743,355	4.417
8	345.440,524 547.743,355	9	345.438,719 547.752,667	9.485
9	345.438,719 547.752,667	10	345.440,317 547.765,235	12.669
10	345.440,317 547.765,235	11	345.442,975 547.767,187	3.298
11	345.442,975 547.767,187	12	345.443,309 547.771,223	4.05
12	345.443,309 547.771,223	13	345.443,236 547.773,018	1.796
13	345.443,236 547.773,018	14	345.443,04 547.783,098	10.082
14	345.443,04 547.783,098	15	345.436,032 547.783,985	7.064
15	345.436,032 547.783,985	16	345.433,911 547.783,109	2.295
16	345.433,911 547.783,109	17	345.433,801 547.783,068	0.117
17	345.433,801 547.783,068	18	345.426,566 547.780,586	7.649
18	345.426,566 547.780,586	1	345.424,581 547.775,259	5.685

** Lungimile segmentelor sunt determinate în planul de proiecție Stereo 70 și sunt rotunjite la 1 milimetru.

*** Distanța dintre puncte este formată din segmente cumulate ce sunt mai mici decât valoarea 1 milimetru.

**DATE DESPRE IMOBILUL NR. 3405**

Oficiul de Cadastru și Publicitate Imobiliară ALBA
Biroul de Cadastru și Publicitate Imobiliară Campeni

A. Partea I. Descrierea imobilului

TEREN Intravilan

Nr. CF vechi: 68, 77
Nr. topografic: 371, 372, 355/1, 373

Adresa: Loc. Bodești, Nr. 72, Jud. Alba

Nr. Crt	Nr cadastral Nr. topografic	Suprafața* (mp)	Observații / Referințe
A1		1.767	Sector cadastral: 32 Teren imprejmuit; Parte din Cartea Funciara veche nr. 68, 77 Sacatura, cu nr. topografic vechi 371, 372, 355/1, 373. Configuratia imobilului stabilita conform identificarii in teren si a masuratorilor efectuate nu corespunde cu situatia tehnica a imobilului din cartea funciara veche, conform ordinul ANCP nr. 600/2023.

Construcții

Crt	Nr cadastral Nr. topografic	Adresa	Observații / Referințe
A1.1		Loc. Bodești, Nr. 72, Jud. Alba	Nr. niveluri: 1; S. construita la sol: 65 mp; CASA DE LOCUIT
A1.2		Loc. Bodești, Nr. 72, Jud. Alba	Nr. niveluri: 1; S. construita la sol: 25 mp; GARAJ
A1.3		Loc. Bodești, Nr. 72, Jud. Alba	Nr. niveluri: 1; S. construita la sol: 48 mp; ANEXA
A1.4		Loc. Bodești, Nr. 72, Jud. Alba	Nr. niveluri: 1; S. construita la sol: 9 mp; CUPTOR

B. Partea II. Proprietari și acte

Inscrieri privitoare la dreptul de proprietate și alte drepturi reale		Referințe
3405 / 25/03/2024		
Act Normativ nr. 7, din 13/03/1996 emis de PARLAMENT;		
B1	Intabulare, drept de PROPRIETATE, dobandit prin Lege, cota actuala 1/1, cota initiala 1/1 1) NEIDENTIFICAT NEIDENTIFICAT	A1
Act Administrativ nr. 1285, din 12/03/2024 emis de COMUNA VADU MOȚILOR;		
B2	Se noteaza posesia factica in favoarea lui Gaița Nicolae-Ilarie și Gaița Letiția 1) GAIȚA LETIȚIA 2) GAIȚA NICOLAE -ILARIE	A1
Act Administrativ nr. 1568, din 13/03/2024 emis de COMUNA VADU MOȚILOR;		
B3	Intabulare, drept de PROPRIETATE, dobandit prin Construire, cota actuala 1/1, cota initiala 1/1 1) GAIȚA LETIȚIA 2) GAIȚA NICOLAE -ILARIE	A1.1, A1.2, A1.3, A1.4

C. Partea III. SARCINI .

Inscrieri privind dezmembramintele dreptului de proprietate, drepturi reale de garanție și sarcini	Referințe
NU SUNT	

Anexa Nr. 1 La Partea I

Teren

Nr cadastral	Suprafața (mp)*	Observații / Referințe
	1.767	Parte din Cartea Funciara veche nr.68, 77 Sacatura, cu nr. topografic vechi 371, 372, 355/1, 373. Configuratia imobilului stabilita conform identificarii in teren si a masuratorilor efectuate nu corespunde cu situatia tehnica a imobilului din cartea funciara veche, conform ordinul ANCPI nr. 600/2023.

* Suprafața este determinată în planul de proiecție Stereo 70.



Date referitoare la teren

Crt	Categorie folosință	Intravilan	Suprafața (mp)	Tarla	Parcelă	Nr. topo	Observații / Referințe
1	curti constructii	DA	345	-	-	-	
2	pasune	DA	1.422	-	-	-	

Date referitoare la construcții

Crt	Număr	Destinație construcție	Supraf. (mp)	Situație juridică	Observații / Referințe
A1.1		construcții de locuințe	65	Cu acte	Nr. niveluri:1; S. construita la sol:65 mp; CASA DE LOCUIT
A1.2		construcții anexa	25	Cu acte	Nr. niveluri:1; S. construita la sol:25 mp; GARAJ
A1.3		construcții anexa	48	Cu acte	Nr. niveluri:1; S. construita la sol:48 mp; ANEXA
A1.4		construcții anexa	9	Cu acte	Nr. niveluri:1; S. construita la sol:9 mp; CUPTOR

Lungime Segmente

1) Valorile lungimilor segmentelor sunt obținute din proiecție în plan.

Punct început	X / Y	Punct sfârșit	X / Y	Lungime segment (** (m)
1	345.421,427 547.779,031	2	345.419,665 547.773,456	5.847
3	345.418,086 547.770,975	4	345.417,193 547.767,364	3.72
5	345.412,224 547.762,531	6	345.415,333 547.757,335	6.055
7	345.417,735 547.746,921	8	345.408,658 547.745,842	9.141
9	345.408,796 547.743,466	10	345.411,49 547.715,63	27.966
11	345.412,603 547.701,575	12	345.429,443 547.703,529	16.953
13	345.438,47 547.706,03	14	345.441,34 547.699,262	7.351
15	345.450,247 547.707,399	16	345.443,285 547.731,15	24.75
17	345.441,005 547.738,964	18	345.438,985 547.737,939	2.265
19	345.425,334 547.740,452	20	345.432,001 547.760,459	21.089
21	345.425,26 547.771,39	22	345.426,594 547.774,262	3.167
23	345.424,581 547.775,259	24	345.426,566 547.780,586	5.685
25	345.424,5 547.779,854	1	345.421,427 547.779,031	3.181

Punct început	X / Y	Punct sfârșit	X / Y	Lungime segment (** (m)
2	345.419,665 547.773,456	3	345.418,086 547.770,975	2.941
4	345.417,193 547.767,364	5	345.412,224 547.762,531	6.932
6	345.415,333 547.757,335	7	345.417,735 547.746,921	10.687
8	345.408,658 547.745,842	9	345.408,796 547.743,466	2.38
10	345.411,49 547.715,63	11	345.412,603 547.701,575	14.099
12	345.429,443 547.703,529	13	345.438,47 547.706,03	9.367
14	345.441,34 547.699,262	15	345.450,247 547.707,399	12.064
16	345.443,285 547.731,15	17	345.441,005 547.738,964	8.14
18	345.438,985 547.737,939	19	345.425,334 547.740,452	13.88
20	345.432,001 547.760,459	21	345.425,26 547.771,39	12.842
22	345.426,594 547.774,262	23	345.424,581 547.775,259	2.246
24	345.426,566 547.780,586	25	345.424,5 547.779,854	2.192

** Lungimile segmentelor sunt determinate în planul de proiecție Stereo 70 și sunt rotunjite la 1 milimetru.

*** Distanța dintre puncte este formată din segmente cumulate ce sunt mai mici decât valoarea 1 milimetru.

**DATE DESPRE IMOBILUL NR. 3406**

Oficiul de Cadastru și Publicitate Imobiliară ALBA
Biroul de Cadastru și Publicitate Imobiliară Campeni

A. Partea I. Descrierea imobilului

TEREN Intravilan

Nr. CF vechi: 68, 77
Nr. topografic: 371, 372, 355/1, 373

Adresa: Loc. Bodești, Nr. 72A, Jud. Alba

Nr. Crt	Nr cadastral Nr. topografic	Suprafața* (mp)	Observații / Referințe
A1		120	Sector cadastral:32 Teren neimprejmuit; Parte din Cartea Funciara veche nr.68, 77 Sacatura, cu nr. topografic vechi 371, 372, 355/1, 373. Configuratia imobilului stabilita conform identificarii in teren si a masuratorilor efectuate nu corespunde cu situatia tehnica a imobilului din cartea funciara veche, conform ordinul ANCP nr. 600/2023.

Construcții

Crt	Nr cadastral Nr. topografic	Adresa	Observații / Referințe
A1.1		Loc. Bodești, Nr. 72A, Jud. Alba	Nr. niveluri:2; S. construita la sol:36 mp; CASA DE LOCUIT

B. Partea II. Proprietari și acte

Inscrieri privitoare la dreptul de proprietate și alte drepturi reale		Referințe
3406 / 25/03/2024		
Act Normativ nr. 7, din 13/03/1996 emis de PARLAMENT;		
B1	Intabulare, drept de PROPRIETATE, dobandit prin Lege, cota actuala 1/1, cota initiala 1/1 1) NEIDENTIFICAT NEIDENTIFICAT	A1
Act Administrativ nr. 1286, din 12/03/2024 emis de COMUNA VADU MOȚILOR;		
B2	Se noteaza posesia factica in favoarea lui Gaița Nicolae-Lucian 1) GAIȚA NICOLAE-LUCIAN	A1
Act Administrativ nr. 1569, din 13/03/2024 emis de COMUNA VADU MOȚILOR;		
B3	Intabulare, drept de PROPRIETATE, dobandit prin Construire, cota actuala 1/1, cota initiala 1/1 1) GAIȚA NICOLAE-LUCIAN	A1.1

C. Partea III. SARCINI .

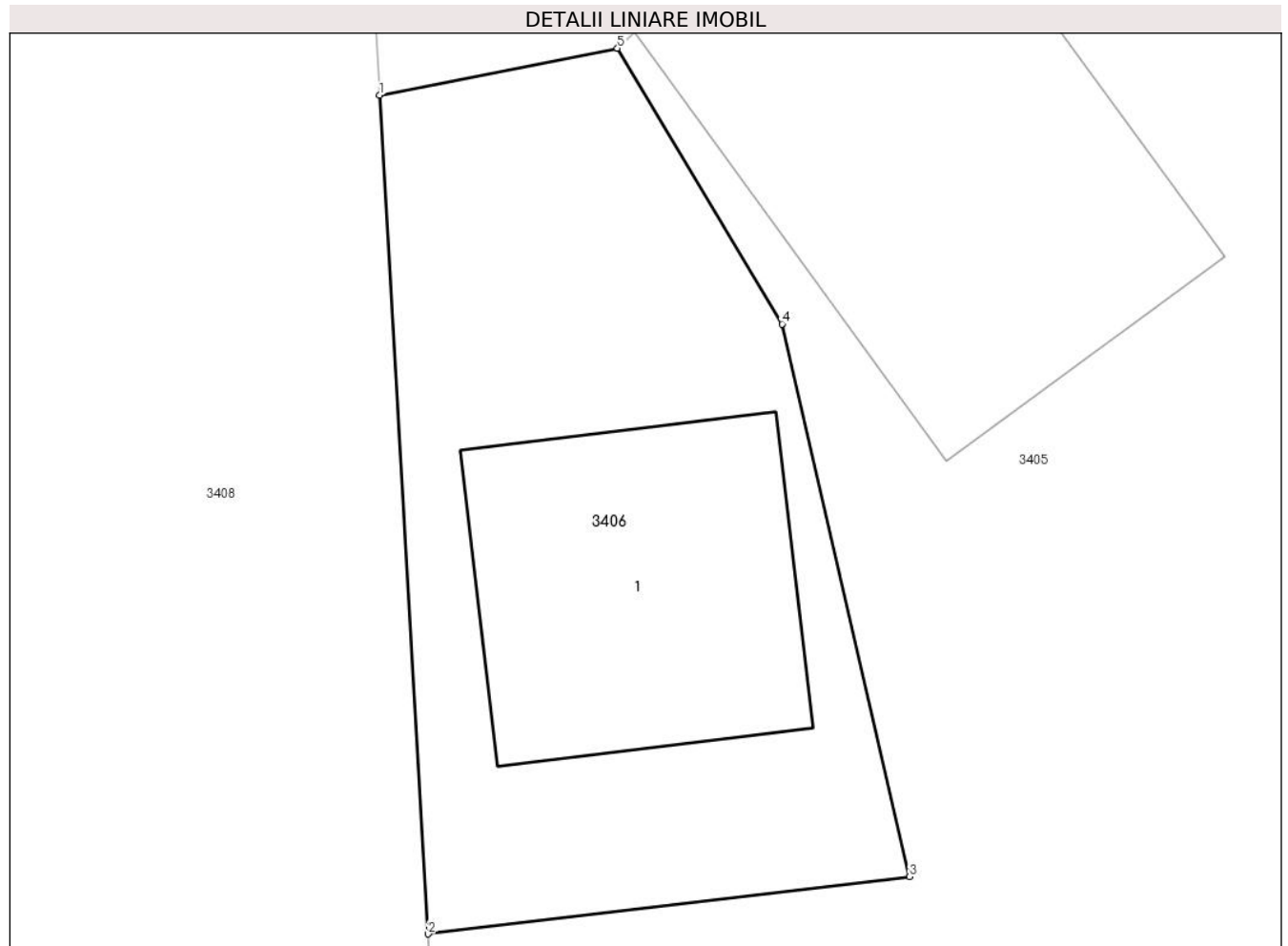
Inscrieri privind dezmembramintele dreptului de proprietate, drepturi reale de garanție și sarcini	Referințe
NU SUNT	

Anexa Nr. 1 La Partea I

Teren

Nr cadastral	Suprafața (mp)*	Observații / Referințe
	120	Parte din Cartea Funciara veche nr.68, 77 Sacatura, cu nr. topografic vechi 371, 372, 355/1, 373. Configuratia imobilului stabilita conform identificarii in teren si a masuratorilor efectuate nu corespunde cu situatia tehnica a imobilului din cartea funciara veche, conform ordinul ANCPI nr. 600/2023.

* Suprafața este determinată în planul de proiecție Stereo 70.



Date referitoare la teren

Crt	Categorie folosință	Intra vilan	Suprafața (mp)	Tarla	Parcelă	Nr. topo	Observații / Referințe
1	curti constructii	DA	120	-	-	-	

Date referitoare la construcții

Crt	Număr	Destinație construcție	Supraf. (mp)	Situație juridică	Observații / Referințe
A1.1		construcții de locuințe	36	Cu acte	Nr. niveluri:2; S. construita la sol:36 mp; CASA DE LOCUIT

Lungime Segmente

1) Valorile lungimilor segmentelor sunt obținute din proiecție în plan.

Punct început	X / Y	Punct sfârșit	X / Y	Lungime segment (** (m)
1	345.407,738 547.761,646	2	345.408,658 547.745,842	15.831
2	345.408,658 547.745,842	3	345.417,735 547.746,921	9.141

Punct început	X / Y	Punct sfârșit	X / Y	Lungime segment (** (m)
3	345.417,735 547.746,921	4	345.415,333 547.757,335	10.687
4	345.415,333 547.757,335	5	345.412,224 547.762,531	6.055
5	345.412,224 547.762,531	1	345.407,738 547.761,646	4.572

** Lungimile segmentelor sunt determinate în planul de proiecție Stereo 70 și sunt rotunjite la 1 milimetru.

*** Distanța dintre puncte este formată din segmente cumulate ce sunt mai mici decât valoarea 1 milimetru.

**DATE DESPRE IMOBILUL NR. 3407**

Oficiul de Cadastru și Publicitate Imobiliară ALBA
Biroul de Cadastru și Publicitate Imobiliară Campeni

A. Partea I. Descrierea imobilului

TEREN Intravilan

Nr. CF vechi: 68, 77
Nr. topografic: 371, 372, 355/1, 373

Adresa: Loc. Bodești, Jud. Alba

Nr. Crt	Nr cadastral Nr. topografic	Suprafața* (mp)	Observații / Referințe
A1		155	Sector cadastral: 32 Teren neimprejmit; Parte din Cartea Funciara veche nr. 68, 77 Sacatura, cu nr. topografic vechi 371, 372, 355/1, 373. Configuratia imobilului stabilita conform identificarii in teren si a masuratorilor efectuate nu corespunde cu situatia tehnica a imobilului din cartea funciara veche, conform ordinul ANCP nr. 600/2023.

B. Partea II. Proprietari și acte

Inscrieri privitoare la dreptul de proprietate și alte drepturi reale		Referințe
3407 / 25/03/2024		
Act Normativ nr. 7, din 13/03/1996 emis de PARLAMENT;		
B1	Intabulare, drept de PROPRIETATE, dobandit prin Lege, cota actuala 1/1, cota initiala 1/1 1) NEIDENTIFICAT NEIDENTIFICAT	A1
Act Administrativ nr. 1287, din 12/03/2024 emis de COMUNA VADU MOȚILOR;		
B2	Se noteaza posesia factica in favoarea lui Petrusse Fimi-Aurelia 1) PETRUSE FIMI-AURELIA	A1

C. Partea III. SARCINI .

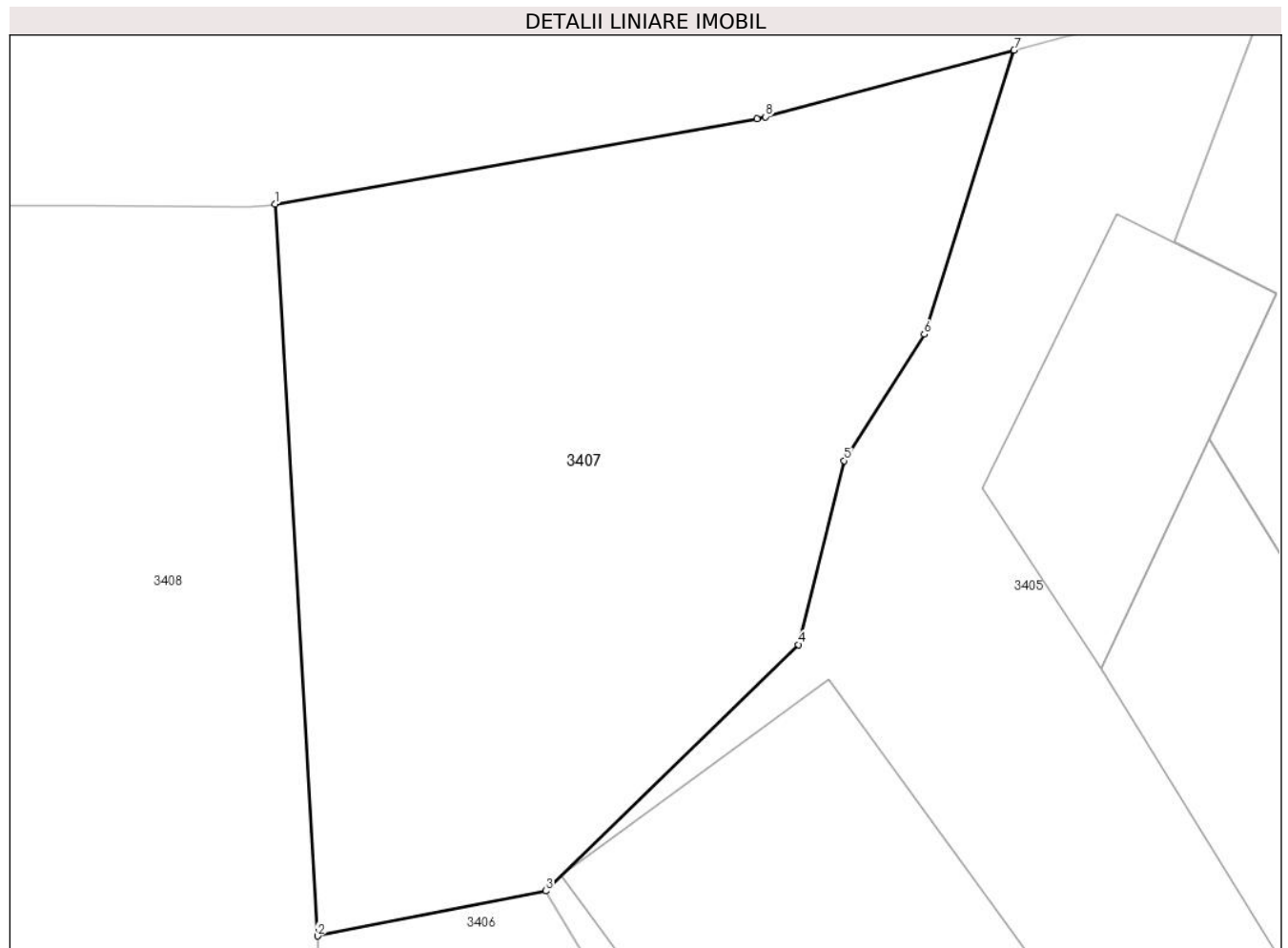
Inscrieri privind dezmembramintele dreptului de proprietate, drepturi reale de garanție și sarcini	Referințe
NU SUNT	

Anexa Nr. 1 La Partea I

Teren

Nr cadastral	Suprafața (mp)*	Observații / Referințe
	155	Parte din Cartea Funciara veche nr.68, 77 Sacatura, cu nr. topografic vechi 371, 372, 355/1, 373. Configuratia imobilului stabilita conform identificarii in teren si a masuratorilor efectuate nu corespunde cu situatia tehnica a imobilului din cartea funciara veche, conform ordinul ANCPI nr. 600/2023.

* Suprafața este determinată în planul de proiecție Stereo 70.



Date referitoare la teren

Crt	Categorie folosință	Intra vilan	Suprafața (mp)	Tarla	Parcelă	Nr. topo	Observații / Referințe
1	faneata	DA	155	-	-	-	

Lungime Segmente

1) Valorile lungimilor segmentelor sunt obținute din proiecție în plan.

Punct început	X / Y	Punct sfârșit	X / Y	Lungime segment (** (m)
1	345.406,901 547.776,009	2	345.407,738 547.761,646	14.387
2	345.407,738 547.761,646	3	345.412,224 547.762,531	4.572
3	345.412,224 547.762,531	4	345.417,193 547.767,364	6.932
4	345.417,193 547.767,364	5	345.418,086 547.770,975	3.72

Punct început	X / Y	Punct sfârșit	X / Y	Lungime segment (** (m)
5	345.418,086 547.770,975	6	345.419,665 547.773,456	2.941
6	345.419,665 547.773,456	7	345.421,427 547.779,031	5.847
7	345.421,427 547.779,031	8	345.416,542 547.777,724	5.057
8	345.416,542 547.777,724	9	345.416,373 547.777,687	0.173
9	345.416,373 547.777,687	1	345.406,901 547.776,009	9.619

** Lungimile segmentelor sunt determinate în planul de proiecție Stereo 70 și sunt rotunjite la 1 milimetru.

*** Distanța dintre puncte este formată din segmente cumulate ce sunt mai mici decât valoarea 1 milimetru.

**DATE DESPRE IMOBILUL NR. 3408**

Oficiul de Cadastru și Publicitate Imobiliară ALBA
Biroul de Cadastru și Publicitate Imobiliară Campeni

A. Partea I. Descrierea imobilului

TEREN Necunoscut

Nr. CF vechi:1214

Nr. topografic: 392/3, 393/3, 395/3

Adresa: Loc. Bodești, Jud. Alba

Nr. Crt	Nr cadastral Nr. topografic	Suprafața* (mp)	Observații / Referințe
A1		5.479	Sector cadastral:32 Teren imprejmuit; Parte din Cartea Funciara veche nr.1214 Sacatura, cu nr. topografic vechi 392/3, 393/3, 395/3. Configuratia imobilului stabilita conform identificarii in teren si a masuratorilor efectuate nu corespunde cu situatia tehnica a imobilului din cartea funciara veche, conform ordinul ANCP nr. 600/2023. Pe teren exista 1 stalp de electricitate.

Construcții

Crt	Nr cadastral Nr. topografic	Adresa	Observații / Referințe
A1.1		Loc. Bodești, Jud. Alba	Nr. niveluri:1; S. construita la sol:48 mp; GRAJD

B. Partea II. Proprietari și acte

Inscrieri privitoare la dreptul de proprietate și alte drepturi reale		Referințe
3408 / 25/03/2024		
Act Normativ nr. 7, din 13/03/1996 emis de PARLAMENT;		
B1	Intabulare, drept de PROPRIETATE, dobandit prin Lege, cota actuala 1/1, cota initiala 1/1 1) NEIDENTIFICAT NEIDENTIFICAT	A1
Act Administrativ nr. 1288, din 12/03/2024 emis de COMUNA VADU MOȚILOR;		
B2	Se noteaza posesia factica in favoarea lui Bodea Gheorghe 1) BODEA GHEORGHE	A1
Act Administrativ nr. 1570, din 13/03/2024 emis de COMUNA VADU MOȚILOR;		
B3	Intabulare, drept de PROPRIETATE, dobandit prin Construire, cota actuala 1/1, cota initiala 1/1 1) BODEA GHEORGHE	A1.1

C. Partea III. SARCINI .

Inscrieri privind dezmembramintele dreptului de proprietate, drepturi reale de garanție și sarcini	Referințe
NU SUNT	

Anexa Nr. 1 La Partea I

Teren

Nr cadastral	Suprafața (mp)*	Observații / Referințe
	5.479	Parte din Cartea Funciara veche nr.1214 Sacatura, cu nr. topografic vechi 392/3, 393/3, 395/3. Configuratia imobilului stabilita conform identificarii in teren si a masuratorilor efectuate nu corespunde cu situatia tehnica a imobilului din cartea funciara veche, conform ordinul ANCPi nr. 600/2023. Pe teren exista 1 stalp de electricitate.

* Suprafața este determinată în planul de proiecție Stereo 70.



Date referitoare la teren

Crt	Categorie folosință	Intra vilan	Suprafața (mp)	Tarla	Parcelă	Nr. topo	Observații / Referințe
1	faneata	DA	359	-	-	-	
2	faneata	DA	2.860	-	-	-	
3	drum	DA	62	-	-	-	
4	drum	NU	153	-	-	-	
5	faneata	NU	769	-	-	-	
6	faneata	NU	1.276	-	-	-	

Date referitoare la construcții

Crt	Număr	Destinație construcție	Supraf. (mp)	Situație juridică	Observații / Referințe
A1.1		construcții anexa	48	Cu acte	Nr. niveluri:1; S. construita la sol:48 mp; GRAJD

Lungime Segmente

1) Valorile lungimilor segmentelor sunt obținute din proiecție în plan.

Punct început	X / Y	Punct sfârșit	X / Y	Lungime segment	Punct început	X / Y	Punct sfârșit	X / Y	Lungime segment	Punct început	X / Y	Punct sfârșit	X / Y	Lungime segment
1	345.369,224 547.769,66	2	345.369,788 547.757,751	11.922	2	345.369,788 547.757,751	3	345.369,031 547.754,585	3.255	3	345.369,031 547.754,585	4	345.368,854 547.742,145	12.441
4	345.368,854 547.742,145	5	345.368,233 547.719,886	22.268	5	345.368,233 547.719,886	6	345.367,794 547.707,002	12.891	6	345.367,794 547.707,002	7	345.369,915 547.684,961	22.143
7	345.369,915 547.684,961	8	345.370,89 547.676,487	8.53	8	345.370,89 547.676,487	9	345.371,359 547.668,701	7.8	9	345.371,359 547.668,701	10	345.370,941 547.665,145	3.58
10	345.370,941 547.665,145	11	345.356,146 547.669,014	15.293	11	345.356,146 547.669,014	12	345.345,402 547.668,616	10.751	12	345.345,402 547.668,616	13	345.331,144 547.666,917	14.359
13	345.331,144 547.666,917	14	345.327,266 547.665,997	3.986	14	345.327,266 547.665,997	15	345.321,709 547.665,088	5.631	15	345.321,709 547.665,088	16	345.313,546 547.663,086	8.405
16	345.313,546 547.663,086	17	345.309,158 547.661,8	4.573	17	345.309,158 547.661,8	18	345.305,83 547.660,299	3.651	18	345.305,83 547.660,299	19	345.308,229 547.653,836	6.894
19	345.308,229 547.653,836	20	345.314,219 547.656,053	6.387	20	345.314,219 547.656,053	21	345.322,008 547.658,352	8.121	21	345.322,008 547.658,352	22	345.332,705 547.660,698	10.951
22	345.332,705 547.660,698	23	345.343,917 547.661,912	11.278	23	345.343,917 547.661,912	24	345.351,093 547.661,866	7.176	24	345.351,093 547.661,866	25	345.355,198 547.655,997	7.162
25	345.355,198 547.655,997	26	345.359,432 547.650,613	6.849	26	345.359,432 547.650,613	27	345.362,887 547.647,019	4.985	27	345.362,887 547.647,019	28	345.366,63 547.643,981	4.821
28	345.366,63 547.643,981	29	345.372,625 547.640,284	7.043	29	345.372,625 547.640,284	30	345.383,024 547.635,239	11.558	30	345.383,024 547.635,239	31	345.383,478 547.637,968	2.767
31	345.383,478 547.637,968	32	345.384,646 547.644,746	6.878	32	345.384,646 547.644,746	33	345.385,168 547.650,932	6.208	33	345.385,168 547.650,932	34	345.385,56 547.656,489	5.571
34	345.385,56 547.656,489	35	345.386,153 547.662,185	5.727	35	345.386,153 547.662,185	36	345.386,791 547.666,967	4.824	36	345.386,791 547.666,967	37	345.387,017 547.672,42	5.458
37	345.387,017 547.672,42	38	345.387,372 547.677,064	4.658	38	345.387,372 547.677,064	39	345.388,095 547.684,69	7.66	39	345.388,095 547.684,69	40	345.389,33 547.693,852	9.245
40	345.389,33 547.693,852	41	345.398,096 547.690,827	9.273	41	345.398,096 547.690,827	42	345.408,131 547.688,04	10.415	42	345.408,131 547.688,04	43	345.415,417 547.686,549	7.437
43	345.415,417 547.686,549	44	345.426,328 547.687,535	10.955	44	345.426,328 547.687,535	45	345.436,184 547.691,502	10.624	45	345.436,184 547.691,502	46	345.444,929 547.695,991	9.83
46	345.444,929 547.695,991	47	345.441,34 547.699,262	4.856	47	345.441,34 547.699,262	48	345.438,47 547.706,03	7.351	48	345.438,47 547.706,03	49	345.429,443 547.703,529	9.367
49	345.429,443 547.703,529	50	345.412,603 547.701,575	16.953	50	345.412,603 547.701,575	51	345.411,49 547.715,63	14.099	51	345.411,49 547.715,63	52	345.408,796 547.743,466	27.966
52	345.408,796 547.743,466	53	345.408,658 547.745,842	2.38	53	345.408,658 547.745,842	54	345.407,738 547.761,646	15.831	54	345.407,738 547.761,646	55	345.406,901 547.776,009	14.387
55	345.406,901 547.776,009	56	345.406,755 547.775,983	0.148	56	345.406,755 547.775,983	57	345.406,395 547.775,952	0.361	57	345.406,395 547.775,952	58	345.403,171 547.775,971	3.224
58	345.403,171 547.775,971	59	345.398,836 547.775,997	4.335	59	345.398,836 547.775,997	60	345.398,627 547.776,009	0.209	60	345.398,627 547.776,009	61	345.392,66 547.776,672	6.004
61	345.392,66 547.776,672	62	345.392,535 547.776,69	0.126	62	345.392,535 547.776,69	63	345.387,761 547.777,53	4.847	63	345.387,761 547.777,53	64	345.387,581 547.777,57	0.184
64	345.387,581 547.777,57	65	345.375,71 547.779,953	12.108	65	345.375,71 547.779,953	66	345.369,219 547.780,42	6.508	66	345.369,219 547.780,42	1	345.369,224 547.769,66	10.76

** Lungimile segmentelor sunt determinate în planul de proiecție Stereo 70 și sunt rotunjite la 1 milimetru.

*** Distanța dintre puncte este formată din segmente cumulate ce sunt mai mici decât valoarea 1 milimetru.



DATE DESPRE IMOBILUL NR. 3409

Oficiul de Cadastru și Publicitate Imobiliară ALBA
Biroul de Cadastru și Publicitate Imobiliară Campeni

A. Partea I. Descrierea imobilului

TEREN Necunoscut

Nr. CF vechi:1214

Nr. topografic: 392/2, 393/2, 395/2

Adresa: Loc. Bodești, Nr. 73, Jud. Alba

Nr. Crt	Nr cadastral Nr. topografic	Suprafața* (mp)	Observații / Referințe
A1		3.604	Sector cadastral:32 Teren imprejmuit; Parte din Cartea Funciara veche nr.1214 Sacatura, cu nr. topografic vechi 392/2, 393/2, 395/2. Configuratia imobilului stabilita conform identificarii in teren si a masuratorilor efectuate nu corespunde cu situatia tehnica a imobilului din cartea funciara veche, conform ordinul ANCP nr. 600/2023. Pe teren exista 1 stalp de electricitate.

Construcții

Crt	Nr cadastral Nr. topografic	Adresa	Observații / Referințe
A1.1		Loc. Bodești, Nr. 73, Jud. Alba	Nr. niveluri:2; S. construita la sol:56 mp; CASA DE LOCUIT
A1.2		Loc. Bodești, Nr. 73, Jud. Alba	Nr. niveluri:1; S. construita la sol:8 mp; CUPTOR
A1.3		Loc. Bodești, Nr. 73, Jud. Alba	Nr. niveluri:1; S. construita la sol:16 mp; COCINA
A1.4		Loc. Bodești, Nr. 73, Jud. Alba	Nr. niveluri:1; S. construita la sol:20 mp; LEMNARIE

B. Partea II. Proprietari și acte

Inscrieri privitoare la dreptul de proprietate și alte drepturi reale		Referințe
3409 / 25/03/2024		
Act Normativ nr. 7, din 13/03/1996 emis de PARLAMENT;		
B1	Intabulare, drept de PROPRIETATE, dobandit prin Lege, cota actuala 1/1, cota initiala 1/1 1) NEIDENTIFICAT NEIDENTIFICAT	A1
Act Administrativ nr. 1289, din 12/03/2024 emis de COMUNA VADU MOȚILOR;		
B2	Se noteaza posesia factica in favoarea lui Nicola Mihai-Ilie 1) NICOLA MIHAI-ILIE	A1
Act Administrativ nr. 1571, din 13/03/2024 emis de COMUNA VADU MOȚILOR;		
B3	Intabulare, drept de PROPRIETATE, dobandit prin Construire, cota actuala 1/1, cota initiala 1/1 1) NICOLA MIHAI-ILIE	A1.1, A1.2, A1.3, A1.4

C. Partea III. SARCINI .

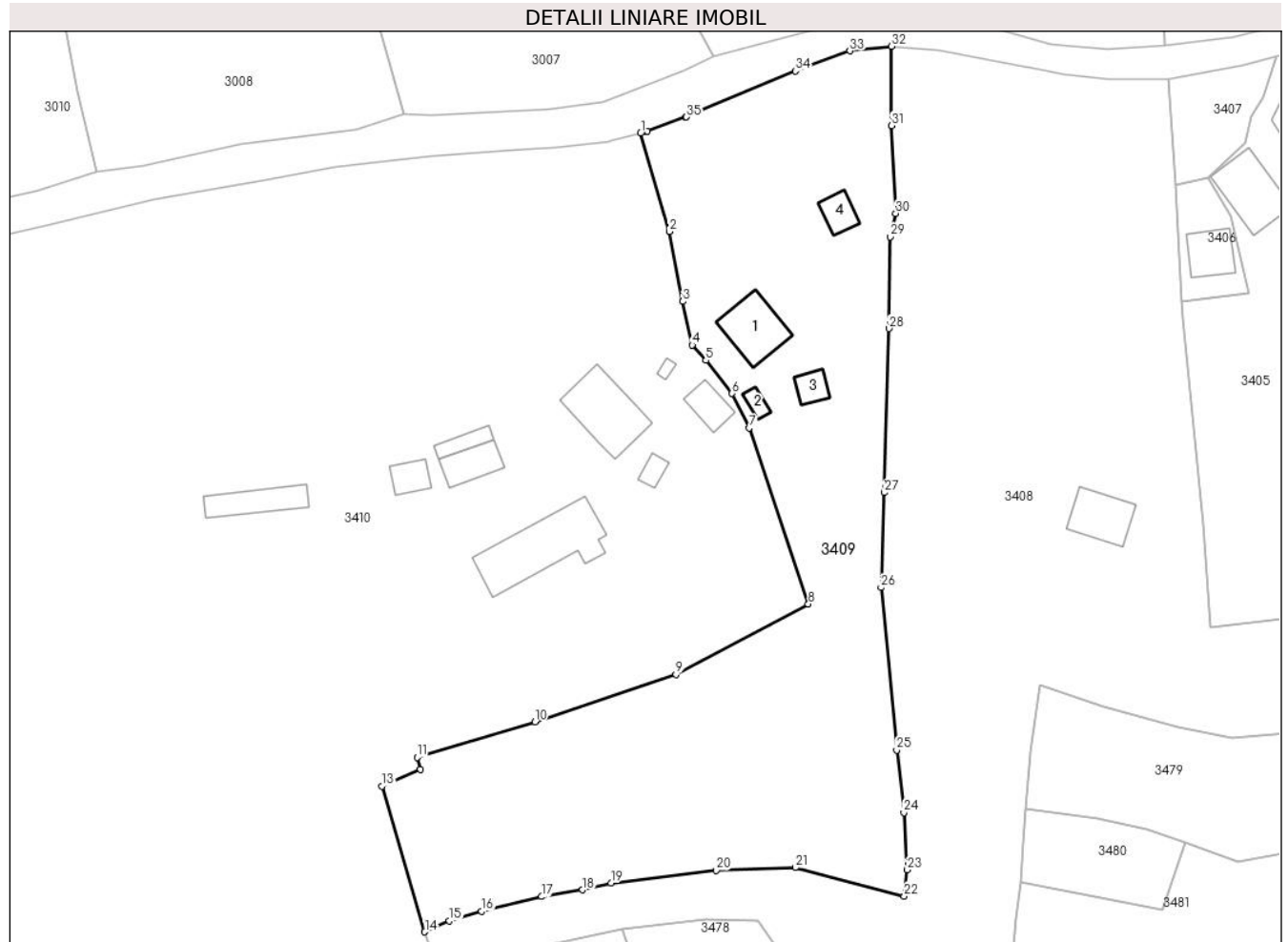
Inscrieri privind dezmembramintele dreptului de proprietate, drepturi reale de garanție și sarcini	Referințe
NU SUNT	

Anexa Nr. 1 La Partea I

Teren

Nr cadastral	Suprafața (mp)*	Observații / Referințe
	3.604	Parte din Cartea Funciara veche nr.1214 Sacatura, cu nr. topografic vechi 392/2, 393/2, 395/2. Configuratia imobilului stabilita conform identificarii in teren si a masuratorilor efectuate nu corespunde cu situatia tehnica a imobilului din cartea funciara veche, conform ordinul ANCPi nr. 600/2023. Pe teren exista 1 stalp de electricitate.

* Suprafața este determinată în planul de proiecție Stereo 70.



Date referitoare la teren

Crt	Categorie folosință	Intra vilan	Suprafața (mp)	Tarla	Parcelă	Nr. topo	Observații / Referințe
1	curti constructii	DA	1.304	-	-	-	
2	faneata	DA	569	-	-	-	
3	faneata	NU	1.731	-	-	-	

Date referitoare la construcții

Crt	Număr	Destinație construcție	Supraf. (mp)	Situație juridică	Observații / Referințe
A1.1		construcții de locuințe	56	Cu acte	Nr. niveluri:2; S. construita la sol:56 mp; CASA DE LOCUIT
A1.2		construcții anexa	8	Cu acte	Nr. niveluri:1; S. construita la sol:8 mp; CUPTOR
A1.3		construcții anexa	16	Cu acte	Nr. niveluri:1; S. construita la sol:16 mp; COCINA
A1.4		construcții anexa	20	Cu acte	Nr. niveluri:1; S. construita la sol:20 mp; LEMNARIE

Lungime Segmente

1) Valorile lungimilor segmentelor sunt obținute din proiecție în plan.

Punct început	X / Y	Punct sfârșit	X / Y	Lungime segment (** (m)
1	345.335,136 547.768,629	2	345.339,068 547.755,298	13.899
3	345.340,884 547.745,817	4	345.342,159 547.739,899	6.054
5	345.343,993 547.737,808	6	345.347,568 547.733,332	5.728
7	345.349,868 547.728,651	8	345.357,909 547.704,769	25.199
9	345.339,944 547.695,203	10	345.320,791 547.688,783	20.2
11	345.304,792 547.683,98	12	345.305,27 547.682,361	1.688
13	345.299,985 547.680,053	14	345.305,83 547.660,299	20.601
15	345.309,158 547.661,8	16	345.313,546 547.663,086	4.573
17	345.321,709 547.665,088	18	345.327,266 547.665,997	5.631
19	345.331,144 547.666,917	20	345.345,402 547.668,616	14.359
21	345.356,146 547.669,014	22	345.370,941 547.665,145	15.293
23	345.371,359 547.668,701	24	345.370,89 547.676,487	7.8
25	345.369,915 547.684,961	26	345.367,794 547.707,002	22.143
27	345.368,233 547.719,886	28	345.368,854 547.742,145	22.268
29	345.369,031 547.754,585	30	345.369,788 547.757,751	3.255
31	345.369,224 547.769,66	32	345.369,219 547.780,42	10.76
33	345.363,555 547.779,809	34	345.356,135 547.777,064	7.911
35	345.341,369 547.770,849	36	345.341,287 547.770,817	0.088
37	345.336,027 547.768,872	38	345.335,84 547.768,813	0.196

Punct început	X / Y	Punct sfârșit	X / Y	Lungime segment (** (m)
2	345.339,068 547.755,298	3	345.340,884 547.745,817	9.653
4	345.342,159 547.739,899	5	345.343,993 547.737,808	2.781
6	345.347,568 547.733,332	7	345.349,868 547.728,651	5.216
8	345.357,909 547.704,769	9	345.339,944 547.695,203	20.353
10	345.320,791 547.688,783	11	345.304,792 547.683,98	16.704
12	345.305,27 547.682,361	13	345.299,985 547.680,053	5.767
14	345.305,83 547.660,299	15	345.309,158 547.661,8	3.651
16	345.313,546 547.663,086	17	345.321,709 547.665,088	8.405
18	345.327,266 547.665,997	19	345.331,144 547.666,917	3.986
20	345.345,402 547.668,616	21	345.356,146 547.669,014	10.751
22	345.370,941 547.665,145	23	345.371,359 547.668,701	3.58
24	345.370,89 547.676,487	25	345.369,915 547.684,961	8.53
26	345.367,794 547.707,002	27	345.368,233 547.719,886	12.891
28	345.368,854 547.742,145	29	345.369,031 547.754,585	12.441
30	345.369,788 547.757,751	31	345.369,224 547.769,66	11.922
32	345.369,219 547.780,42	33	345.363,555 547.779,809	5.697
34	345.356,135 547.777,064	35	345.341,369 547.770,849	16.021
36	345.341,287 547.770,817	37	345.336,027 547.768,872	5.608
38	345.335,84 547.768,813	1	345.335,136 547.768,629	0.728

** Lungimile segmentelor sunt determinate în planul de proiecție Stereo 70 și sunt rotunjite la 1 milimetru.

*** Distanța dintre puncte este formată din segmente cumulate ce sunt mai mici decât valoarea 1 milimetru.

**DATE DESPRE IMOBILUL NR. 3410**

Oficiul de Cadastru și Publicitate Imobiliară ALBA
Biroul de Cadastru și Publicitate Imobiliară Campeni

A. Partea I. Descrierea imobilului

Nr. CF vechi:1462, 921, 1216, 921, 1512,
790, 791, 75

Nr. topografic:396, 397, 398, 399, 400,
378, 387/1, 387/2, 377, 388/2, 394/2,
391/2, 388/3, 391/3, 394/3, 392, 393

TEREN Necunoscut

Adresa: Loc. Bodești, Nr. 74, Jud. Alba

Nr. Crt	Nr cadastral Nr. topografic	Suprafața* (mp)	Observații / Referințe
A1		34.261	Sector cadastral:32 Teren imprejmuit; Parte din Cartea Funciara veche nr.1462, 921, 1216, 921, 1512, 790, 791, 75 Sacatura, cu nr. topografic vechi 396, 397, 398, 399, 400, 378, 387/1, 387/2, 377, 388/2, 394/2, 391/2, 388/3, 391/3, 394/3, 392, 393. Configuratia imobilului stabilita conform identificarii in teren si a masuratorilor efectuate nu corespunde cu situatia tehnica a imobilului din cartea funciara veche, conform ordinul ANCP nr. 600/2023. Pe teren exista 5 stalpi de electricitate.

Construcții

Crt	Nr cadastral Nr. topografic	Adresa	Observații / Referințe
A1.1		Loc. Bodești, Nr. 74, Jud. Alba	Nr. niveluri:3; S. construita la sol:77 mp; CASA DE LOCUIT
A1.2		Loc. Bodești, Nr. 74, Jud. Alba	Nr. niveluri:1; S. construita la sol:32 mp; CASA BATRANEASCA
A1.3		Loc. Bodești, Nr. 74, Jud. Alba	Nr. niveluri:1; S. construita la sol:16 mp; ANEXA
A1.4		Loc. Bodești, Nr. 74, Jud. Alba	Nr. niveluri:1; S. construita la sol:111 mp; GRAJD
A1.5		Loc. Bodești, Nr. 74, Jud. Alba	Nr. niveluri:1; S. construita la sol:4 mp; AFUMATOARE
A1.6		Loc. Bodești, Nr. 74, Jud. Alba	Nr. niveluri:1; S. construita la sol:24 mp; COCINA
A1.7		Loc. Bodești, Nr. 74, Jud. Alba	Nr. niveluri:1; S. construita la sol:10 mp; COTET
A1.8		Loc. Bodești, Nr. 74, Jud. Alba	Nr. niveluri:1; S. construita la sol:20 mp; MAGAZIE
A1.9		Loc. Bodești, Nr. 74, Jud. Alba	Nr. niveluri:1; S. construita la sol:42 mp; LEMNARIE

B. Partea II. Proprietari și acte

Inscrieri privitoare la dreptul de proprietate și alte drepturi reale		Referințe
3410 / 25/03/2024		
Act Normativ nr. 7, din 13/03/1996 emis de PARLAMENT;		
B1	Intabulare, drept de PROPRIETATE, dobandit prin Lege, cota actuala 1/1, cota initiala 1/1 1) NEIDENTIFICAT NEIDENTIFICAT	A1
Act Administrativ nr. 1290, din 12/03/2024 emis de COMUNA VADU MOȚILOR;		
B2	Se noteaza posesia factica in favoarea lui Gaița Petru-Sorin 1) GAIȚA PETRU-SORIN	A1
Act Administrativ nr. 1572, din 13/03/2024 emis de COMUNA VADU MOȚILOR;		
B3	Intabulare, drept de PROPRIETATE, dobandit prin Construire, cota actuala 1/1, cota initiala 1/1 1) GAIȚA PETRU-SORIN	A1.1, A1.2, A1.3, A1.4, A1.5, A1.6, A1.7, A1.8, A1.9

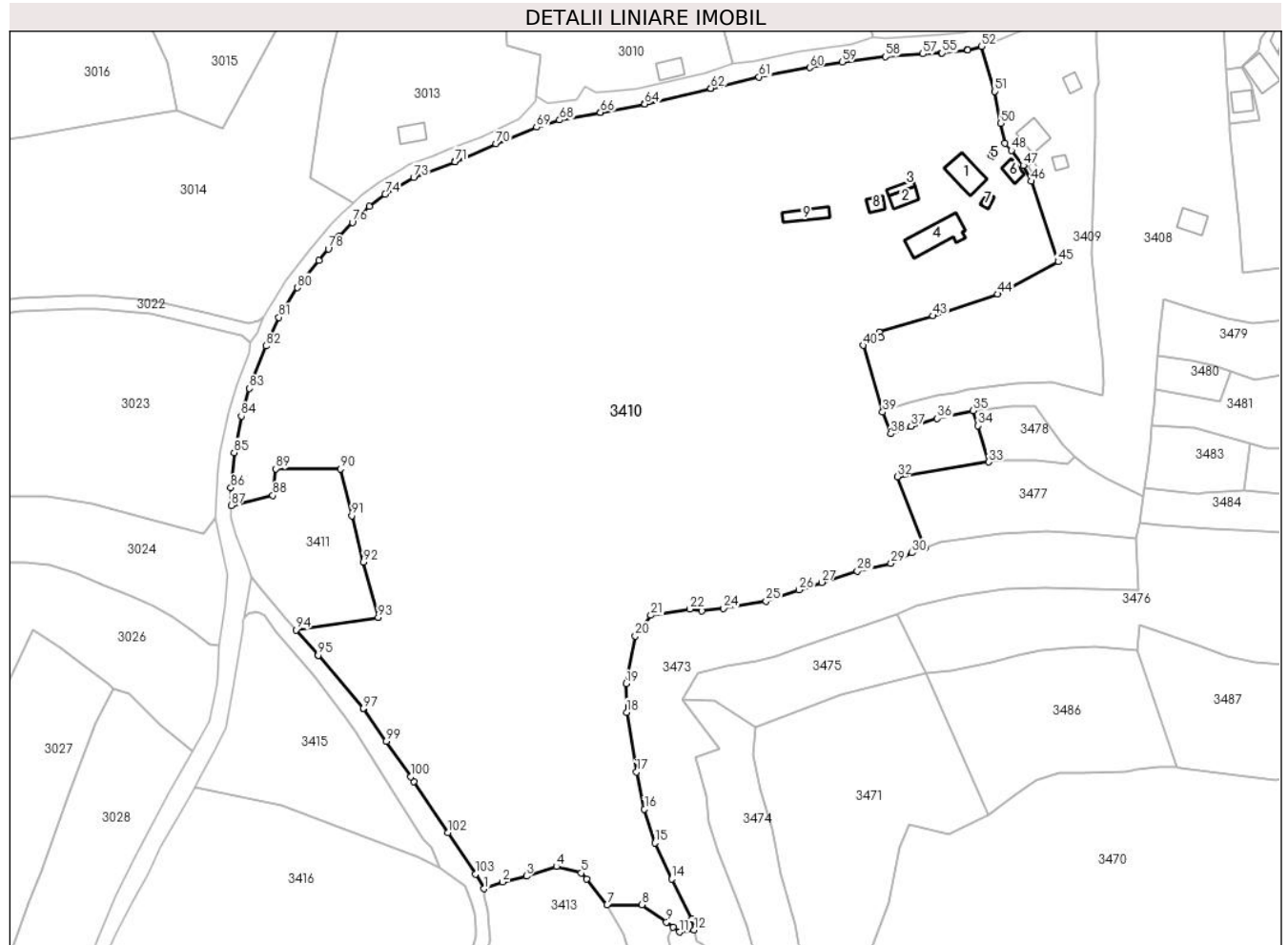
C. Partea III. SARCINI .

Inscrieri privind dezmembramentele dreptului de proprietate, drepturi reale de garanție și sarcini	Referințe
NU SUNT	

Teren

Nr cadastral	Suprafața (mp)*	Observații / Referințe
	34.261	Parte din Cartea Funciara veche nr.1462, 921, 1216, 921, 1512, 790, 791, 75 Sacatura, cu nr. topografic vechi 396, 397, 398, 399, 400, 378, 387/1, 387/2, 377, 388/2, 394/2, 391/2, 388/3, 391/3, 394/3, 392, 393. Configuratia imobilului stabilita conform identificarii in teren si a masuratorilor efectuate nu corespunde cu situatia tehnica a imobilului din cartea funciara veche, conform ordinul ANCPPI nr. 600/2023. Pe teren exista 5 stalpi de electricitate.

* Suprafața este determinată în planul de proiecție Stereo 70.



Date referitoare la teren

Crt	Categorie folosință	Intra vilan	Suprafața (mp)	Tarla	Parcelă	Nr. topo	Observații / Referințe
1	curți constructii	DA	1.364	-	-	-	
2	drum	DA	433	-	-	-	
3	pasune	DA	2.312	-	-	-	
4	pasune	DA	4.021	-	-	-	
5	pasune	DA	962	-	-	-	
6	pasune	NU	4.763	-	-	-	
7	pasune	NU	19.902	-	-	-	
8	drum	NU	504	-	-	-	

Date referitoare la construcții

Crt	Număr	Destinație construcție	Supraf. (mp)	Situație juridică	Observații / Referințe
A1.1		construcții de locuințe	77	Cu acte	Nr. niveluri:3; S. construita la sol:77 mp; CASA DE LOCUIT
A1.2		construcții de locuințe	32	Cu acte	Nr. niveluri:1; S. construita la sol:32 mp; CASA BATRANEASCA

Crt	Număr	Destinație construcție	Supraf. (mp)	Situație juridică	Observații / Referințe
A1.3		construcții anexa	16	Cu acte	Nr. niveluri:1; S. construita la sol:16 mp; ANEXA
A1.4		construcții anexa	111	Cu acte	Nr. niveluri:1; S. construita la sol:111 mp; GRAJD
A1.5		construcții anexa	4	Cu acte	Nr. niveluri:1; S. construita la sol:4 mp; AFUMATOARE
A1.6		construcții anexa	24	Cu acte	Nr. niveluri:1; S. construita la sol:24 mp; COCINA
A1.7		construcții anexa	10	Cu acte	Nr. niveluri:1; S. construita la sol:10 mp; COTET
A1.8		construcții anexa	20	Cu acte	Nr. niveluri:1; S. construita la sol:20 mp; MAGAZIE
A1.9		construcții anexa	42	Cu acte	Nr. niveluri:1; S. construita la sol:42 mp; LEMNARIE

Lungime Segmente

1) Valorile lungimilor segmentelor sunt obținute din proiecție în plan.

Punct început	X / Y	Punct sfârșit	X / Y	Lungime segment	Punct început	X / Y	Punct sfârșit	X / Y	Lungime segment	Punct început	X / Y	Punct sfârșit	X / Y	Lungime segment
1	345.187,601 547.519,067	2	345.193,109 547.521,074	5.862	2	345.193,109 547.521,074	3	345.200,131 547.522,821	7.236	3	345.200,131 547.522,821	4	345.209,042 547.525,628	9.343
4	345.209,042 547.525,628	5	345.216,418 547.523,751	7.611	5	345.216,418 547.523,751	6	345.218,06 547.521,972	2.421	6	345.218,06 547.521,972	7	345.224,063 547.514,261	9.772
7	345.224,063 547.514,261	8	345.234,463 547.514,359	10.4	8	345.234,463 547.514,359	9	345.241,683 547.509,149	8.904	9	345.241,683 547.509,149	10	345.243,712 547.507,652	2.521
10	345.243,712 547.507,652	11	345.245,563 547.506,246	2.324	11	345.245,563 547.506,246	12	345.249,939 547.506,794	4.41	12	345.249,939 547.506,794	13	345.249,1 547.509,947	3.263
13	345.249,1 547.509,947	14	345.243,323 547.521,952	13.32 3	14	345.243,323 547.521,952	15	345.238,312 547.532,619	11.78 5	15	345.238,312 547.532,619	16	345.235,162 547.542,642	10.50 6
16	345.235,162 547.542,642	17	345.232,8 547.553,667	11.27 5	17	345.232,8 547.553,667	18	345.229,84 547.571,335	17.91 4	18	345.229,84 547.571,335	19	345.229,708 547.579,815	8.481
19	345.229,708 547.579,815	20	345.232,482 547.593,959	14.41 3	20	345.232,482 547.593,959	21	345.237,055 547.600,088	7.647	21	345.237,055 547.600,088	22	345.248,662 547.601,911	11.74 9
22	345.248,662 547.601,911	23	345.252,181 547.601,306	3.571	23	345.252,181 547.601,306	24	345.258,623 547.602,16	6.498	24	345.258,623 547.602,16	25	345.271,231 547.604,253	12.78 1
25	345.271,231 547.604,253	26	345.281,041 547.607,617	10.37 1	26	345.281,041 547.607,617	27	345.287,714 547.609,82	7.027	27	345.287,714 547.609,82	28	345.298,326 547.613,11	11.11
28	345.298,326 547.613,11	29	345.308,277 547.615,451	10.22 3	29	345.308,277 547.615,451	30	345.314,567 547.618,566	7.019	30	345.314,567 547.618,566	31	345.318,348 547.620,005	4.046
31	345.318,348 547.620,005	32	345.310,179 547.641,147	22.66 5	32	345.310,179 547.641,147	33	345.337,312 547.645,498	27.48	33	345.337,312 547.645,498	34	345.334,127 547.656,228	11.19 3
34	345.334,127 547.656,228	35	345.332,705 547.660,698	4.691	35	345.332,705 547.660,698	36	345.322,008 547.658,352	10.95 1	36	345.322,008 547.658,352	37	345.314,219 547.656,053	8.121
37	345.314,219 547.656,053	38	345.308,229 547.653,836	6.387	38	345.308,229 547.653,836	39	345.305,83 547.660,299	6.894	39	345.305,83 547.660,299	40	345.299,985 547.680,053	20.60 1
40	345.299,985 547.680,053	41	345.305,27 547.682,361	5.767	41	345.305,27 547.682,361	42	345.304,792 547.683,98	1.688	42	345.304,792 547.683,98	43	345.320,791 547.688,783	16.70 4
43	345.320,791 547.688,783	44	345.339,944 547.695,203	20.2	44	345.339,944 547.695,203	45	345.357,909 547.704,769	20.35 3	45	345.357,909 547.704,769	46	345.349,868 547.728,651	25.19 9
46	345.349,868 547.728,651	47	345.347,568 547.733,332	5.216	47	345.347,568 547.733,332	48	345.343,993 547.737,808	5.728	48	345.343,993 547.737,808	49	345.342,159 547.739,899	2.781
49	345.342,159 547.739,899	50	345.340,884 547.745,817	6.054	50	345.340,884 547.745,817	51	345.339,068 547.755,298	9.653	51	345.339,068 547.755,298	52	345.335,136 547.768,629	13.89 9
52	345.335,136 547.768,629	53	345.331,11 547.767,575	4.162	53	345.331,11 547.767,575	54	345.330,844 547.767,525	0.271	54	345.330,844 547.767,525	55	345.323,432 547.766,627	7.466
55	345.323,432 547.766,627	56	345.323,277 547.766,614	0.156	56	345.323,277 547.766,614	57	345.317,768 547.766,379	5.514	57	345.317,768 547.766,379	58	345.306,665 547.765,574	11.13 2
58	345.306,665 547.765,574	59	345.293,769 547.763,995	12.99 2	59	345.293,769 547.763,995	60	345.284,146 547.762,325	9.767	60	345.284,146 547.762,325	61	345.269,091 547.759,596	15.3
61	345.269,091 547.759,596	62	345.254,868 547.756,205	14.62 2	62	345.254,868 547.756,205	63	345.254,863 547.756,204	0.005	63	345.254,863 547.756,204	64	345.235,194 547.751,563	20.20 9
64	345.235,194 547.751,563	65	345.235,116 547.751,546	0.08	65	345.235,116 547.751,546	66	345.222,121 547.749,027	13.23 7	66	345.222,121 547.749,027	67	345.222,095 547.749,022	0.026
67	345.222,095 547.749,022	68	345.209,982 547.746,836	12.30 9	68	345.209,982 547.746,836	69	345.203,154 547.744,646	7.171	69	345.203,154 547.744,646	70	345.191,133 547.739,732	12.98 7
70	345.191,133 547.739,732	71	345.178,951 547.734,48	13.26 6	71	345.178,951 547.734,48	72	345.178,87 547.734,447	0.087	72	345.178,87 547.734,447	73	345.166,702 547.729,824	13.01 7

Punct început	X / Y	Punct sfârșit	X / Y	Lungime segment	Punct început	X / Y	Punct sfârșit	X / Y	Lungime segment	Punct început	X / Y	Punct sfârșit	X / Y	Lungime segment
73	345.166,702 547.729,824	74	345.158,27 547.724,791	9.82	74	345.158,27 547.724,791	75	345.153,503 547.721,3	5.909	75	345.153,503 547.721,3	76	345.148,485 547.716,489	6.952
76	345.148,485 547.716,489	77	345.144,508 547.712,391	5.711	77	345.144,508 547.712,391	78	345.141,372 547.708,632	4.895	78	345.141,372 547.708,632	79	345.138,564 547.705,267	4.383
79	345.138,564 547.705,267	80	345.132,195 547.697,152	10.316	80	345.132,195 547.697,152	81	345.126,669 547.688,346	10.396	81	345.126,669 547.688,346	82	345.122,901 547.679,858	9.287
82	345.122,901 547.679,858	83	345.118,04 547.667,289	13.476	83	345.118,04 547.667,289	84	345.115,571 547.659,103	8.55	84	345.115,571 547.659,103	85	345.113,444 547.648,291	11.019
85	345.113,444 547.648,291	86	345.112,447 547.637,895	10.444	86	345.112,447 547.637,895	87	345.112,547 547.632,617	5.279	87	345.112,547 547.632,617	88	345.124,979 547.635,556	12.775
88	345.124,979 547.635,556	89	345.125,819 547.643,48	7.968	89	345.125,819 547.643,48	90	345.145,081 547.643,458	19.262	90	345.145,081 547.643,458	91	345.148,314 547.629,572	14.257
91	345.148,314 547.629,572	92	345.151,786 547.615,84	14.164	92	345.151,786 547.615,84	93	345.156,174 547.599,504	16.915	93	345.156,174 547.599,504	94	345.131,76 547.595,723	24.705
94	345.131,76 547.595,723	95	345.138,375 547.588,247	9.982	95	345.138,375 547.588,247	96	345.138,398 547.588,22	0.035	96	345.138,398 547.588,22	97	345.151,823 547.572,492	20.679
97	345.151,823 547.572,492	98	345.151,946 547.572,332	0.202	98	345.151,946 547.572,332	99	345.158,589 547.562,739	11.669	99	345.158,589 547.562,739	100	345.165,866 547.552,274	12.746
100	345.165,866 547.552,274	101	345.166,8 547.550,88	1.678	101	345.166,8 547.550,88	102	345.176,892 547.535,689	18.238	102	345.176,892 547.535,689	103	345.185,037 547.523,352	14.783
103	345.185,037 547.523,352	1	345.187,601 547.519,067	4.994										

** Lungimile segmentelor sunt determinate în planul de proiecție Stereo 70 și sunt rotunjite la 1 milimetru.

*** Distanța dintre puncte este formată din segmente cumulate ce sunt mai mici decât valoarea 1 milimetru.

**DATE DESPRE IMOBILUL NR. 3411**

Oficiul de Cadastru și Publicitate Imobiliară ALBA
Biroul de Cadastru și Publicitate Imobiliară Campeni

A. Partea I. Descrierea imobilului

TEREN Extravilan

Nr. CF vechi:1216

Nr. topografic:400

Adresa: Jud. Alba

Nr. Crt	Nr cadastral Nr. topografic	Suprafața* (mp)	Observații / Referințe
A1		1.418	Sector cadastral:32 Teren imprejmuit; Parte din Cartea Funciara veche nr.1216 Sacatura, cu nr. topografic vechi 400. Configuratia imobilului stabilita conform identificarii in teren si a masuratorilor efectuate nu corespunde cu situatia tehnica a imobilului din cartea funciara veche, conform ordinul ANCP nr. 600/2023.

B. Partea II. Proprietari și acte

Inscrieri privitoare la dreptul de proprietate și alte drepturi reale		Referințe
3411 / 25/03/2024		
Act Normativ nr. 7, din 13/03/1996 emis de PARLAMENT;		
B1	Intabulare, drept de PROPRIETATE, dobandit prin Lege, cota actuala 1/1, cota initiala 1/1 1) NEIDENTIFICAT NEIDENTIFICAT	A1
Act Administrativ nr. 1291, din 12/03/2024 emis de COMUNA VADU MOȚILOR;		
B2	Se noteaza posesia factica in favoarea lui Nicola Mihai-Ilie 1) NICOLA MIHAI-ILIE	A1

C. Partea III. SARCINI .

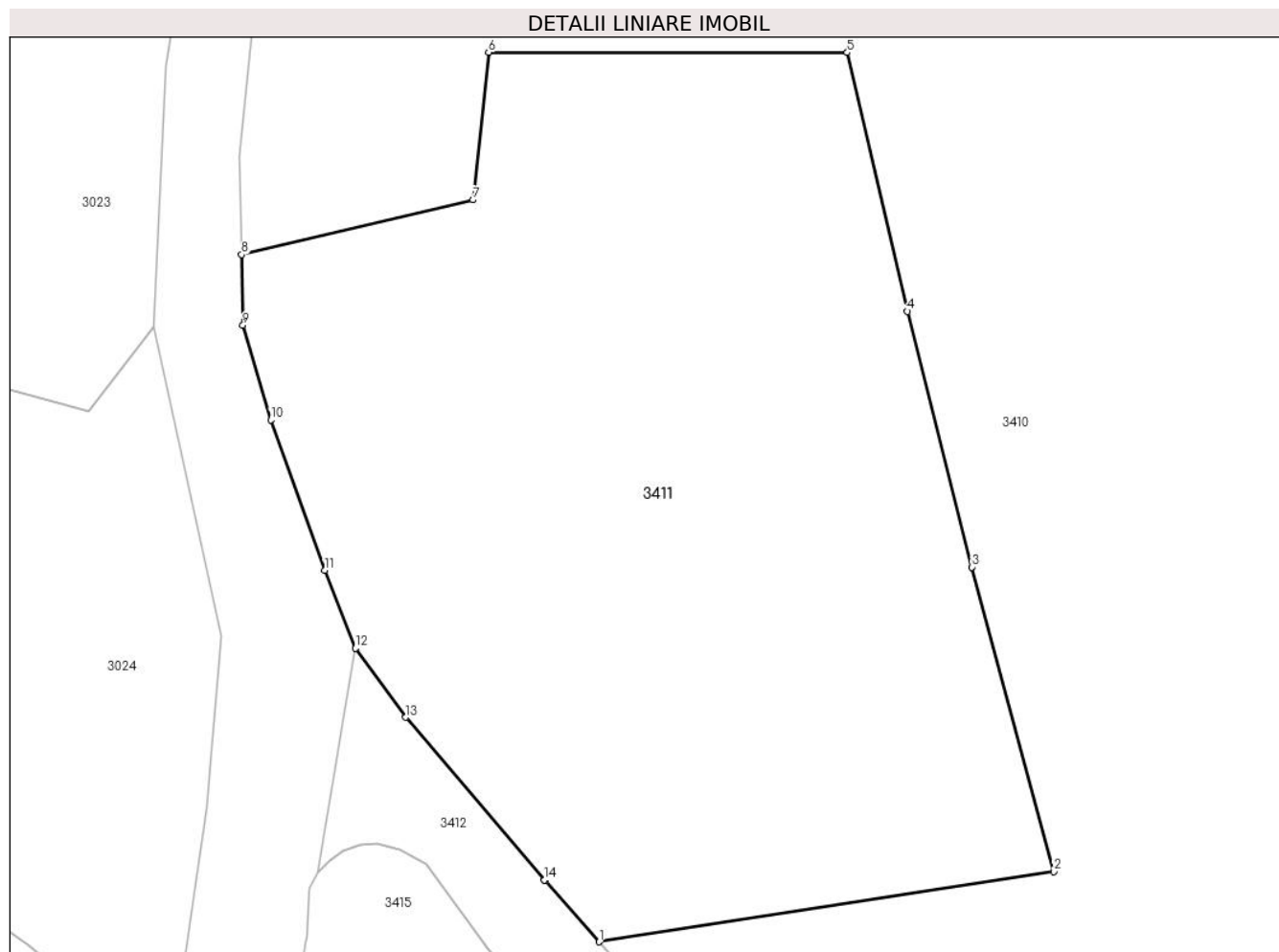
Inscrieri privind dezmembramintele dreptului de proprietate, drepturi reale de garanție și sarcini	Referințe
NU SUNT	

Anexa Nr. 1 La Partea I

Teren

Nr cadastral	Suprafața (mp)*	Observații / Referințe
	1.418	Parte din Cartea Funciara veche nr.1216 Sacatura, cu nr. topografic vechi 400. Configuratia imobilului stabilita conform identificarii in teren si a masuratorilor efectuate nu corespunde cu situatia tehnica a imobilului din cartea funciara veche, conform ordinul ANCPi nr. 600/2023.

* Suprafața este determinată în planul de proiecție Stereo 70.



Date referitoare la teren

Crt	Categorie folosință	Intra vilan	Suprafața (mp)	Tarla	Parcelă	Nr. topo	Observații / Referințe
1	pasune	NU	1.418	-	-	-	

Lungime Segmente

1) Valorile lungimilor segmentelor sunt obținute din proiecție în plan.

Punct început	X / Y	Punct sfârșit	X / Y	Lungime segment (** (m)
1	345.131,76 547.595,723	2	345.156,174 547.599,504	24.705
2	345.156,174 547.599,504	3	345.151,786 547.615,84	16.915
3	345.151,786 547.615,84	4	345.148,314 547.629,572	14.164
4	345.148,314 547.629,572	5	345.145,081 547.643,458	14.257

Punct început	X / Y	Punct sfârșit	X / Y	Lungime segment (** (m)
5	345.145,081 547.643,458	6	345.125,819 547.643,48	19.262
6	345.125,819 547.643,48	7	345.124,979 547.635,556	7.968
7	345.124,979 547.635,556	8	345.112,547 547.632,617	12.775
8	345.112,547 547.632,617	9	345.112,618 547.628,831	3.787
9	345.112,618 547.628,831	10	345.114,11 547.623,75	5.296
10	345.114,11 547.623,75	11	345.117,02 547.615,664	8.594
11	345.117,02 547.615,664	12	345.118,66 547.611,482	4.492
12	345.118,66 547.611,482	13	345.121,366 547.607,774	4.59
13	345.121,366 547.607,774	14	345.128,817 547.599,046	11.476
14	345.128,817 547.599,046	15	345.128,872 547.598,987	0.081
15	345.128,872 547.598,987	1	345.131,76 547.595,723	4.358

** Lungimile segmentelor sunt determinate în planul de proiecție Stereo 70 și sunt rotunjite la 1 milimetru.

*** Distanța dintre puncte este formată din segmente cumulate ce sunt mai mici decât valoarea 1 milimetru.

**DATE DESPRE IMOBILUL NR. 3412**

Oficiul de Cadastru și Publicitate Imobiliară ALBA
Biroul de Cadastru și Publicitate Imobiliară Campeni

A. Partea I. Descrierea imobilului

TEREN Extravilan

Adresa: Jud. Alba

Nr. Crt	Nr cadastral Nr. topografic	Suprafața* (mp)	Observații / Referințe
A1		8.918	Sector cadastral:32 Teren neimprejmuit; parte din DC139

B. Partea II. Proprietari și acte

Inscrieri privitoare la dreptul de proprietate și alte drepturi reale		Referințe
3412 / 25/03/2024		
Act Administrativ nr. 17, din 29/04/2015 emis de COMUNA VADU MOȚILOR;		
B1	Intabulare, drept de PROPRIETATE, dobândit prin Lege, cota actuala 1/1, cota initiala 1/1 1) COMUNA VADU MOȚILOR, CIF:4562192	A1

C. Partea III. SARCINI .

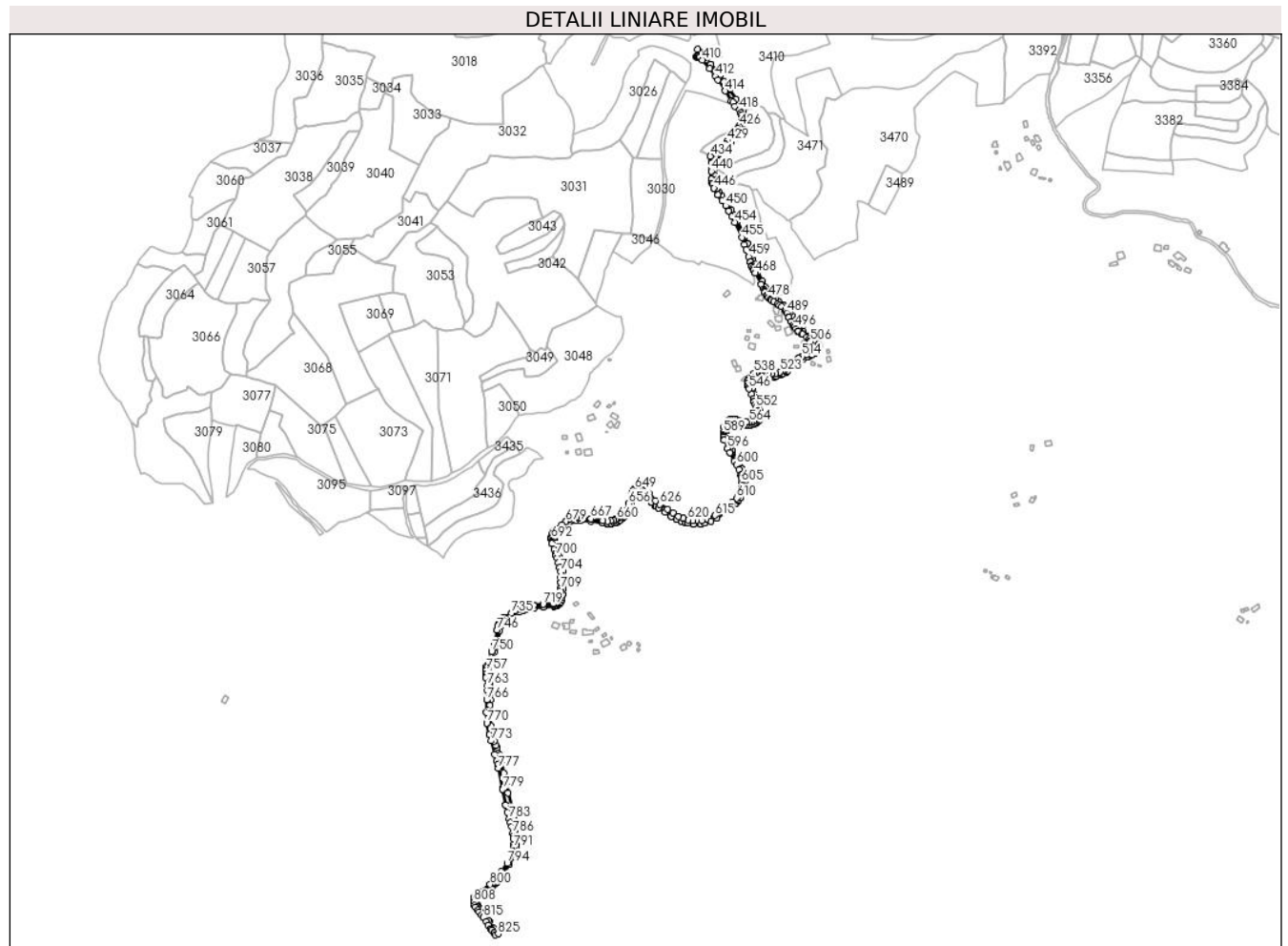
Inscrieri privind dezmembramintele dreptului de proprietate, drepturi reale de garanție și sarcini	Referințe
NU SUNT	

Anexa Nr. 1 La Partea I

Teren

Nr cadastral	Suprafața (mp)*	Observații / Referințe
	8.918	parte din DC139

* Suprafața este determinată în planul de proiecție Stereo 70.



Date referitoare la teren

Crt	Categorie folosință	Intravilan	Suprafața (mp)	Tarla	Parcelă	Nr. topo	Observații / Referințe
1	drum	NU	8.918	-	-	-	%DC139

Lungime Segmente

1) Valorile lungimilor segmentelor sunt obținute din proiecție în plan.

Punct început	X / Y	Punct sfârșit	X / Y	Lungime segment	Punct început	X / Y	Punct sfârșit	X / Y	Lungime segment	Punct început	X / Y	Punct sfârșit	X / Y	Lungime segment
1	344.814,787 546.280,518	2	344.810,018 546.286,906	7.972	2	344.810,018 546.286,906	3	344.803,994 546.295,902	10.827	3	344.803,994 546.295,902	4	344.802,812 546.297,667	2.124
4	344.802,812 546.297,667	5	344.802,747 546.297,759	0.113	5	344.802,747 546.297,759	6	344.797,98 546.304,077	7.915	6	344.797,98 546.304,077	7	344.790,189 546.315,169	13.555
7	344.790,189 546.315,169	8	344.786,726 546.320,343	6.226	8	344.786,726 546.320,343	9	344.785,553 546.323,093	2.99	9	344.785,553 546.323,093	10	344.784,936 546.325,003	2.007
10	344.784,936 546.325,003	11	344.784,606 546.326,982	2.006	11	344.784,606 546.326,982	12	344.784,657 546.328,66	1.679	12	344.784,657 546.328,66	13	344.785,153 546.330,526	1.931
13	344.785,153 546.330,526	14	344.787,181 546.333,456	3.563	14	344.787,181 546.333,456	15	344.789,515 546.335,887	3.37	15	344.789,515 546.335,887	16	344.792,513 546.337,874	3.597
16	344.792,513 546.337,874	17	344.793,217 546.338,341	0.845	17	344.793,217 546.338,341	18	344.797,606 546.341,364	5.329	18	344.797,606 546.341,364	19	344.799,18 546.342,449	1.912

Punct început	X / Y	Punct sfârșit	X / Y	Lungime segment	Punct început	X / Y	Punct sfârșit	X / Y	Lungime segment	Punct început	X / Y	Punct sfârșit	X / Y	Lungime segment
19	344.799,18 546.342,449	20	344.807,804 546.348,39	10.47 2	20	344.807,804 546.348,39	21	344.807,921 546.348,477	0.146	21	344.807,921 546.348,477	22	344.809,987 546.350,135	2.649
22	344.809,987 546.350,135	23	344.810,036 546.350,176	0.064	23	344.810,036 546.350,176	24	344.813,635 546.353,258	4.738	24	344.813,635 546.353,258	25	344.813,734 546.353,349	0.134
25	344.813,734 546.353,349	26	344.815,655 546.355,232	2.69	26	344.815,655 546.355,232	27	344.815,847 546.355,449	0.29	27	344.815,847 546.355,449	28	344.821,359 546.362,695	9.104
28	344.821,359 546.362,695	29	344.821,399 546.362,75	0.068	29	344.821,399 546.362,75	30	344.825,929 546.369,149	7.84	30	344.825,929 546.369,149	31	344.825,963 546.369,197	0.059
31	344.825,963 546.369,197	32	344.834,449 546.381,971	15.33 6	32	344.834,449 546.381,971	33	344.834,561 546.382,162	0.221	33	344.834,561 546.382,162	34	344.840,048 546.392,807	11.97 6
34	344.840,048 546.392,807	35	344.840,124 546.392,973	0.183	35	344.840,124 546.392,973	36	344.842,18 546.398,051	5.478	36	344.842,18 546.398,051	37	344.843,28 546.400,766	2.929
37	344.843,28 546.400,766	38	344.843,393 546.401,153	0.403	38	344.843,393 546.401,153	39	344.844,38 546.406,499	5.436	39	344.844,38 546.406,499	40	344.844,408 546.406,718	0.221
40	344.844,408 546.406,718	41	344.844,752 546.411,463	4.757	41	344.844,752 546.411,463	42	344.844,757 546.411,584	0.121	42	344.844,757 546.411,584	43	344.844,864 546.420,729	9.146
43	344.844,864 546.420,729	44	344.844,833 546.421,109	0.381	44	344.844,833 546.421,109	45	344.844,112 546.425,093	4.049	45	344.844,112 546.425,093	46	344.843,018 546.433,265	8.245
46	344.843,018 546.433,265	47	344.843,833 546.439,863	6.648	47	344.843,833 546.439,863	48	344.840,978 546.454,784	15.19 2	48	344.840,978 546.454,784	49	344.839,387 546.463,893	9.247
49	344.839,387 546.463,893	50	344.831,921 546.489,362	26.54 1	50	344.831,921 546.489,362	51	344.830,95 546.499,313	9.998	51	344.830,95 546.499,313	52	344.829,11 546.506,202	7.13
52	344.829,11 546.506,202	53	344.825,705 546.520,048	14.25 9	53	344.825,705 546.520,048	54	344.823,04 546.533,558	13.77	54	344.823,04 546.533,558	55	344.819,482 546.547,467	14.35 7
55	344.819,482 546.547,467	56	344.816,442 546.553,75	6.98	56	344.816,442 546.553,75	57	344.816,425 546.558,318	4.568	57	344.816,425 546.558,318	58	344.814,412 546.561,154	3.478
58	344.814,412 546.561,154	59	344.811,413 546.568,081	7.548	59	344.811,413 546.568,081	60	344.808,342 546.579,547	11.87	60	344.808,342 546.579,547	61	344.805,715 546.591,02	11.77
61	344.805,715 546.591,02	62	344.804,784 546.601,672	10.69 3	62	344.804,784 546.601,672	63	344.804,557 546.610,923	9.254	63	344.804,557 546.610,923	64	344.805,368 546.622,118	11.22 4
64	344.805,368 546.622,118	65	344.805,667 546.630,637	8.524	65	344.805,667 546.630,637	66	344.805,796 546.640,132	9.496	66	344.805,796 546.640,132	67	344.805,952 546.643,762	3.633
67	344.805,952 546.643,762	68	344.805,963 546.644,089	0.327	68	344.805,963 546.644,089	69	344.805,521 546.652,841	8.763	69	344.805,521 546.652,841	70	344.805,476 546.653,174	0.336
70	344.805,476 546.653,174	71	344.804,521 546.657,435	4.367	71	344.804,521 546.657,435	72	344.803,875 546.662,972	5.575	72	344.803,875 546.662,972	73	344.802,947 546.668,187	5.297
73	344.802,947 546.668,187	74	344.802,674 546.670,106	1.938	74	344.802,674 546.670,106	75	344.803,461 546.673,13	3.125	75	344.803,461 546.673,13	76	344.806,237 546.686,293	13.45 3
76	344.806,237 546.686,293	77	344.807,421 546.689,884	3.781	77	344.807,421 546.689,884	78	344.808,946 546.694,509	4.87	78	344.808,946 546.694,509	79	344.811,276 546.701,577	7.442
79	344.811,276 546.701,577	80	344.815,011 546.711,09	10.22	80	344.815,011 546.711,09	81	344.816,452 546.714,794	3.974	81	344.816,452 546.714,794	82	344.816,567 546.715,222	0.443
82	344.816,567 546.715,222	83	344.819,537 546.734,704	19.70 7	83	344.819,537 546.734,704	84	344.821,411 546.741,348	6.903	84	344.821,411 546.741,348	85	344.823,174 546.745,378	4.399
85	344.823,174 546.745,378	86	344.825,125 546.748,889	4.017	86	344.825,125 546.748,889	87	344.828,31 546.751,22	3.947	87	344.828,31 546.751,22	88	344.839,578 546.757,771	13.03 4
88	344.839,578 546.757,771	89	344.849,122 546.762,675	10.73	89	344.849,122 546.762,675	90	344.855,885 546.765,729	7.421	90	344.855,885 546.765,729	91	344.858,321 546.766,695	2.621
91	344.858,321 546.766,695	92	344.860,101 546.767,221	1.856	92	344.860,101 546.767,221	93	344.865,027 546.768,249	5.032	93	344.865,027 546.768,249	94	344.871,836 546.769,116	6.864
94	344.871,836 546.769,116	95	344.885,876 546.770,172	14.08	95	344.885,876 546.770,172	96	344.901,692 546.771,233	15.85 2	96	344.901,692 546.771,233	97	344.902,112 546.771,306	0.426
97	344.902,112 546.771,306	98	344.903,612 546.771,738	1.561	98	344.903,612 546.771,738	99	344.906,076 546.772,448	2.564	99	344.906,076 546.772,448	100	344.906,359 546.772,554	0.302
100	344.906,359 546.772,554	101	344.906,623 546.772,7	0.302	101	344.906,623 546.772,7	102	344.908,613 546.774,011	2.383	102	344.908,613 546.774,011	103	344.908,856 546.774,2	0.308
103	344.908,856 546.774,2	104	344.909,068 546.774,424	0.308	104	344.909,068 546.774,424	105	344.909,825 546.775,361	1.205	105	344.909,825 546.775,361	106	344.910,902 546.776,693	1.713
106	344.910,902 546.776,693	107	344.911,044 546.776,894	0.246	107	344.911,044 546.776,894	108	344.911,084 546.776,958	0.075	108	344.911,084 546.776,958	109	344.913,482 546.780,814	4.541
109	344.913,482 546.780,814	110	344.913,658 546.781,172	0.399	110	344.913,658 546.781,172	111	344.913,76 546.781,559	0.4	111	344.913,76 546.781,559	112	344.914,328 546.785,172	3.657
112	344.914,328 546.785,172	113	344.914,898 546.788,788	3.661	113	344.914,898 546.788,788	114	344.914,92 546.789,004	0.217	114	344.914,92 546.789,004	115	344.915,316 546.797,363	8.368
115	344.915,316 546.797,363	116	344.915,907 546.806,869	9.524	116	344.915,907 546.806,869	117	344.916,417 546.814,611	7.759	117	344.916,417 546.814,611	118	344.916,417 546.814,869	0.258

Punct început	X / Y	Punct sfârșit	X / Y	Lungime segment	Punct început	X / Y	Punct sfârșit	X / Y	Lungime segment	Punct început	X / Y	Punct sfârșit	X / Y	Lungime segment
118	344.916,417 546.814,869	119	344.915,856 546.823,681	8.83	119	344.915,856 546.823,681	120	344.915,819 546.823,955	0.276	120	344.915,819 546.823,955	121	344.914,433 546.830,736	6.921
121	344.914,433 546.830,736	122	344.914,413 546.830,825	0.091	122	344.914,413 546.830,825	123	344.913,237 546.835,482	4.803	123	344.913,237 546.835,482	124	344.912,525 546.838,299	2.906
124	344.912,525 546.838,299	125	344.912,489 546.838,426	0.132	125	344.912,489 546.838,426	126	344.910,307 546.845,157	7.076	126	344.910,307 546.845,157	127	344.910,278 546.845,24	0.088
127	344.910,278 546.845,24	128	344.908,051 546.851,2	6.362	128	344.908,051 546.851,2	129	344.905,622 546.858,21	7.419	129	344.905,622 546.858,21	130	344.902,582 546.866,963	9.266
130	344.902,582 546.866,963	131	344.902,092 546.869,546	2.629	131	344.902,092 546.869,546	132	344.901,951 546.872,996	3.453	132	344.901,951 546.872,996	133	344.901,926 546.874,723	1.727
133	344.901,926 546.874,723	134	344.902,693 546.878,116	3.479	134	344.902,693 546.878,116	135	344.904,493 546.881,134	3.514	135	344.904,493 546.881,134	136	344.908,31 546.884,825	5.31
136	344.908,31 546.884,825	137	344.916,4 546.891,167	10.28	137	344.916,4 546.891,167	138	344.916,435 546.891,195	0.045	138	344.916,435 546.891,195	139	344.922,07 546.895,815	7.287
139	344.922,07 546.895,815	140	344.922,52 546.896,184	0.582	140	344.922,52 546.896,184	141	344.925,915 546.898,528	4.126	141	344.925,915 546.898,528	142	344.931,348 546.900,231	5.694
142	344.931,348 546.900,231	143	344.935,313 546.900,603	3.982	143	344.935,313 546.900,603	144	344.942,063 546.900,775	6.752	144	344.942,063 546.900,775	145	344.957,132 546.899,333	15.138
145	344.957,132 546.899,333	146	344.975,151 546.896,514	18.238	146	344.975,151 546.896,514	147	344.975,296 546.896,497	0.146	147	344.975,296 546.896,497	148	344.982,279 546.895,922	7.007
148	344.982,279 546.895,922	149	344.982,543 546.895,918	0.264	149	344.982,543 546.895,918	150	344.987,847 546.896,183	5.311	150	344.987,847 546.896,183	151	344.988,13 546.896,217	0.285
151	344.988,13 546.896,217	152	344.993,124 546.897,19	5.088	152	344.993,124 546.897,19	153	344.993,394 546.897,262	0.279	153	344.993,394 546.897,262	154	344.995,957 546.898,146	2.711
154	344.995,957 546.898,146	155	344.996,001 546.898,162	0.047	155	344.996,001 546.898,162	156	344.998,741 546.899,178	2.922	156	344.998,741 546.899,178	157	344.999,136 546.899,377	0.442
157	344.999,136 546.899,377	158	345.001,788 546.901,1	3.163	158	345.001,788 546.901,1	159	345.002,017 546.901,274	0.288	159	345.002,017 546.901,274	160	345.006,702 546.905,384	6.232
160	345.006,702 546.905,384	161	345.006,967 546.905,667	0.388	161	345.006,967 546.905,667	162	345.013,199 546.913,756	10.211	162	345.013,199 546.913,756	163	345.013,437 546.914,15	0.46
163	345.013,437 546.914,15	164	345.018,387 546.925,068	11.988	164	345.018,387 546.925,068	165	345.018,478 546.925,309	0.258	165	345.018,478 546.925,309	166	345.022,065 546.937,033	12.26
166	345.022,065 546.937,033	167	345.024,098 546.941,539	4.943	167	345.024,098 546.941,539	168	345.025,883 546.944,35	3.33	168	345.025,883 546.944,35	169	345.026,99 546.945,718	1.76
169	345.026,99 546.945,718	170	345.027,938 546.946,759	1.408	170	345.027,938 546.946,759	171	345.028,849 546.947,417	1.124	171	345.028,849 546.947,417	172	345.029,314 546.947,662	0.526
172	345.029,314 546.947,662	173	345.030,009 546.947,806	0.71	173	345.030,009 546.947,806	174	345.031,289 546.947,806	1.28	174	345.031,289 546.947,806	175	345.032,764 546.947,518	1.503
175	345.032,764 546.947,518	176	345.034,297 546.946,769	1.706	176	345.034,297 546.946,769	177	345.035,433 546.946,07	1.334	177	345.035,433 546.946,07	178	345.038,938 546.942,423	5.058
178	345.038,938 546.942,423	179	345.042,274 546.937,131	6.256	179	345.042,274 546.937,131	180	345.043,427 546.935,303	2.161	180	345.043,427 546.935,303	181	345.043,563 546.935,111	0.235
181	345.043,563 546.935,111	182	345.049,265 546.928,061	9.067	182	345.049,265 546.928,061	183	345.049,485 546.927,83	0.319	183	345.049,485 546.927,83	184	345.055,496 546.922,438	8.075
184	345.055,496 546.922,438	185	345.055,671 546.922,298	0.224	185	345.055,671 546.922,298	186	345.056,032 546.922,041	0.443	186	345.056,032 546.922,041	187	345.059,81 546.919,351	4.638
187	345.059,81 546.919,351	188	345.059,911 546.919,284	0.121	188	345.059,911 546.919,284	189	345.069,62 546.913,22	11.447	189	345.069,62 546.913,22	190	345.078,893 546.906,935	11.202
190	345.078,893 546.906,935	191	345.079,027 546.906,851	0.158	191	345.079,027 546.906,851	192	345.086,803 546.902,432	8.944	192	345.086,803 546.902,432	193	345.086,999 546.902,335	0.219
193	345.086,999 546.902,335	194	345.094,891 546.898,93	8.595	194	345.094,891 546.898,93	195	345.095,107 546.898,851	0.23	195	345.095,107 546.898,851	196	345.100,543 546.897,216	5.677
196	345.100,543 546.897,216	197	345.100,746 546.897,166	0.209	197	345.100,746 546.897,166	198	345.104,581 546.896,437	3.904	198	345.104,581 546.896,437	199	345.104,65 546.896,425	0.07
199	345.104,65 546.896,425	200	345.112,266 546.895,253	7.706	200	345.112,266 546.895,253	201	345.112,587 546.895,23	0.322	201	345.112,587 546.895,23	202	345.122,883 546.895,319	10.296
202	345.122,883 546.895,319	203	345.123,269 546.895,36	0.388	203	345.123,269 546.895,36	204	345.129,343 546.896,609	6.201	204	345.129,343 546.896,609	205	345.129,507 546.896,65	0.169
205	345.129,507 546.896,65	206	345.138,653 546.899,355	9.538	206	345.138,653 546.899,355	207	345.139,029 546.899,51	0.407	207	345.139,029 546.899,51	208	345.147,531 546.904,062	9.644
208	345.147,531 546.904,062	209	345.147,784 546.904,223	0.3	209	345.147,784 546.904,223	210	345.167,815 546.919,186	25.003	210	345.167,815 546.919,186	211	345.167,908 546.919,26	0.119
211	345.167,908 546.919,26	212	345.176,71 546.926,689	11.518	212	345.176,71 546.926,689	213	345.176,881 546.926,851	0.236	213	345.176,881 546.926,851	214	345.180,616 546.930,844	5.468
214	345.180,616 546.930,844	215	345.180,74 546.930,989	0.191	215	345.180,74 546.930,989	216	345.184,031 546.935,258	5.39	216	345.184,031 546.935,258	217	345.184,264 546.935,643	0.45

Punct început	X / Y	Punct sfârșit	X / Y	Lungime segment	Punct început	X / Y	Punct sfârșit	X / Y	Lungime segment	Punct început	X / Y	Punct sfârșit	X / Y	Lungime segment
217	345.184,264 546.935,643	218	345.186,827 546.941,212	6.13	218	345.186,827 546.941,212	219	345.186,941 546.941,528	0.336	219	345.186,941 546.941,528	220	345.188,444 546.947,097	5.768
220	345.188,444 546.947,097	221	345.189,505 546.949,694	2.805	221	345.189,505 546.949,694	222	345.190,128 546.959,961	10.286	222	345.190,128 546.959,961	223	345.189,705 546.963,438	3.503
223	345.189,705 546.963,438	224	345.189,654 546.963,809	0.374	224	345.189,654 546.963,809	225	345.188,867 546.967,171	3.453	225	345.188,867 546.967,171	226	345.188,195 546.970,041	2.948
226	345.188,195 546.970,041	227	345.188,114 546.970,304	0.275	227	345.188,114 546.970,304	228	345.184,843 546.978,791	9.096	228	345.184,843 546.978,791	229	345.184,768 546.978,962	0.187
229	345.184,768 546.978,962	230	345.180,967 546.986,608	8.539	230	345.180,967 546.986,608	231	345.180,932 546.986,676	0.076	231	345.180,932 546.986,676	232	345.170,935 547.005,002	20.875
232	345.170,935 547.005,002	233	345.170,101 547.006,587	1.791	233	345.170,101 547.006,587	234	345.167,688 547.011,176	5.185	234	345.167,688 547.011,176	235	345.162,651 547.023,6	13.406
235	345.162,651 547.023,6	236	345.161,688 547.027,451	3.97	236	345.161,688 547.027,451	237	345.161,786 547.033,311	5.861	237	345.161,786 547.033,311	238	345.161,8 547.036,473	3.162
238	345.161,8 547.036,473	239	345.162,889 547.040,576	4.245	239	345.162,889 547.040,576	240	345.164,97 547.044,539	4.476	240	345.164,97 547.044,539	241	345.165,99 547.045,638	1.499
241	345.165,99 547.045,638	242	345.168,69 547.047,882	3.511	242	345.168,69 547.047,882	243	345.170,635 547.048,525	2.049	243	345.170,635 547.048,525	244	345.172,895 547.049,2	2.359
244	345.172,895 547.049,2	245	345.175,108 547.049,432	2.225	245	345.175,108 547.049,432	246	345.179,975 547.048,124	5.04	246	345.179,975 547.048,124	247	345.186,344 547.045,795	6.781
247	345.186,344 547.045,795	248	345.191,239 547.044,985	4.962	248	345.191,239 547.044,985	249	345.195,258 547.044,571	4.04	249	345.195,258 547.044,571	250	345.198,679 547.044,681	3.423
250	345.198,679 547.044,681	251	345.202,445 547.045,23	3.806	251	345.202,445 547.045,23	252	345.205,144 547.046,14	2.848	252	345.205,144 547.046,14	253	345.207,718 547.047,741	3.031
253	345.207,718 547.047,741	254	345.209,821 547.049,749	2.908	254	345.209,821 547.049,749	255	345.212,143 547.052,072	3.285	255	345.212,143 547.052,072	256	345.211,403 547.053,275	1.412
256	345.211,403 547.053,275	257	345.212,375 547.055,75	2.659	257	345.212,375 547.055,75	258	345.212,428 547.055,903	0.162	258	345.212,428 547.055,903	259	345.213,832 547.058,209	2.7
259	345.213,832 547.058,209	260	345.211,734 547.067,134	9.168	260	345.211,734 547.067,134	261	345.210,983 547.071,905	4.83	261	345.210,983 547.071,905	262	345.210,928 547.072,151	0.252
262	345.210,928 547.072,151	263	345.209,577 547.076,814	4.855	263	345.209,577 547.076,814	264	345.209,547 547.076,909	0.1	264	345.209,547 547.076,909	265	345.208,424 547.081,135	4.373
265	345.208,424 547.081,135	266	345.207,42 547.084,525	3.536	266	345.207,42 547.084,525	267	345.204,313 547.092,12	8.206	267	345.204,313 547.092,12	268	345.200,766 547.100,092	8.725
268	345.200,766 547.100,092	269	345.199,856 547.105,585	5.568	269	345.199,856 547.105,585	270	345.199,699 547.106,903	1.327	270	345.199,699 547.106,903	271	345.200,546 547.109,947	3.16
271	345.200,546 547.109,947	272	345.202,586 547.114,185	4.703	272	345.202,586 547.114,185	273	345.205,916 547.118,245	5.251	273	345.205,916 547.118,245	274	345.209,442 547.120,395	4.13
274	345.209,442 547.120,395	275	345.210,644 547.121,112	1.4	275	345.210,644 547.121,112	276	345.212,887 547.121,384	2.259	276	345.212,887 547.121,384	277	345.214,763 547.121,131	1.893
277	345.214,763 547.121,131	278	345.217,68 547.120,453	2.995	278	345.217,68 547.120,453	279	345.223,678 547.117,7	6.6	279	345.223,678 547.117,7	280	345.227,899 547.116,994	4.28
280	345.227,899 547.116,994	281	345.230,316 547.116,852	2.421	281	345.230,316 547.116,852	282	345.235,243 547.117,072	4.932	282	345.235,243 547.117,072	283	345.236,665 547.118,36	1.919
283	345.236,665 547.118,36	284	345.237,185 547.118,467	0.531	284	345.237,185 547.118,467	285	345.244,644 547.121,077	7.902	285	345.244,644 547.121,077	286	345.244,72 547.121,106	0.081
286	345.244,72 547.121,106	287	345.245,594 547.121,452	0.94	287	345.245,594 547.121,452	288	345.245,677 547.121,487	0.09	288	345.245,677 547.121,487	289	345.248,158 547.122,603	2.72
289	345.248,158 547.122,603	290	345.253,147 547.124,847	5.47	290	345.253,147 547.124,847	291	345.253,562 547.125,098	0.485	291	345.253,562 547.125,098	292	345.262,844 547.132,391	11.804
292	345.262,844 547.132,391	293	345.262,934 547.132,466	0.117	293	345.262,934 547.132,466	294	345.273,499 547.141,814	14.107	294	345.273,499 547.141,814	295	345.278,196 547.144,33	5.328
295	345.278,196 547.144,33	296	345.285,042 547.147,534	7.559	296	345.285,042 547.147,534	297	345.285,053 547.147,539	0.012	297	345.285,053 547.147,539	298	345.290,445 547.150,102	5.97
298	345.290,445 547.150,102	299	345.290,856 547.150,363	0.487	299	345.290,856 547.150,363	300	345.291,044 547.150,561	0.273	300	345.291,044 547.150,561	301	345.291,113 547.150,582	0.072
301	345.291,113 547.150,582	302	345.296,668 547.153,325	6.195	302	345.296,668 547.153,325	303	345.296,805 547.160,079	6.755	303	345.296,805 547.160,079	304	345.296,321 547.165,583	5.525
304	345.296,321 547.165,583	305	345.293,829 547.170,3	5.335	305	345.293,829 547.170,3	306	345.293,299 547.171,303	1.134	306	345.293,299 547.171,303	307	345.290,603 547.175,226	4.76
307	345.290,603 547.175,226	308	345.287,25 547.179,238	5.229	308	345.287,25 547.179,238	309	345.278,295 547.184,952	10.623	309	345.278,295 547.184,952	310	345.273,106 547.188,594	6.34
310	345.273,106 547.188,594	311	345.269,707 547.192,398	5.101	311	345.269,707 547.192,398	312	345.268,081 547.194,59	2.729	312	345.268,081 547.194,59	313	345.266,656 547.197,237	3.006
313	345.266,656 547.197,237	314	345.266,917 547.196,665	0.629	314	345.266,917 547.196,665	315	345.264,858 547.200,455	4.313	315	345.264,858 547.200,455	316	345.263,25 547.204,803	4.636

Punct început	X / Y	Punct sfârșit	X / Y	Lungime segment	Punct început	X / Y	Punct sfârșit	X / Y	Lungime segment	Punct început	X / Y	Punct sfârșit	X / Y	Lungime segment
316	345.263,25 547.204,803	317	345.260,607 547.209,735	5.596	317	345.260,607 547.209,735	318	345.258,191 547.213,946	4.855	318	345.258,191 547.213,946	319	345.256,632 547.216,859	3.304
319	345.256,632 547.216,859	320	345.252,758 547.221,72	6.216	320	345.252,758 547.221,72	321	345.247,976 547.225,893	6.347	321	345.247,976 547.225,893	322	345.247,737 547.226,09	0.31
322	345.247,737 547.226,09	323	345.241,48 547.230,497	7.653	323	345.241,48 547.230,497	324	345.241,429 547.230,532	0.062	324	345.241,429 547.230,532	325	345.236,121 547.234,028	6.356
325	345.236,121 547.234,028	326	345.232,174 547.236,913	4.889	326	345.232,174 547.236,913	327	345.228,625 547.239,921	4.652	327	345.228,625 547.239,921	328	345.227,239 547.241,505	2.105
328	345.227,239 547.241,505	329	345.226,86 547.242,079	0.688	329	345.226,86 547.242,079	330	345.224,562 547.245,365	4.01	330	345.224,562 547.245,365	331	345.221,148 547.252,683	8.075
331	345.221,148 547.252,683	332	345.216,75 547.261,598	9.941	332	345.216,75 547.261,598	333	345.209,241 547.275,643	15.926	333	345.209,241 547.275,643	334	345.207,42 547.278,945	3.771
334	345.207,42 547.278,945	335	345.203,94 547.288,362	10.039	335	345.203,94 547.288,362	336	345.201,51 547.294,432	6.538	336	345.201,51 547.294,432	337	345.199,928 547.299,517	5.325
337	345.199,928 547.299,517	338	345.198,499 547.303,773	4.489	338	345.198,499 547.303,773	339	345.196,185 547.310,391	7.011	339	345.196,185 547.310,391	340	345.193,545 547.318,199	8.242
340	345.193,545 547.318,199	341	345.193,521 547.318,266	0.071	341	345.193,521 547.318,266	342	345.189,442 547.329,044	11.524	342	345.189,442 547.329,044	343	345.189,376 547.329,199	0.168
343	345.189,376 547.329,199	344	345.178,461 547.352,023	25.3	344	345.178,461 547.352,023	345	345.178,46 547.352,026	0.003	345	345.178,46 547.352,026	346	345.176,111 547.356,431	4.992
346	345.176,111 547.356,431	347	345.174,216 547.360,866	4.823	347	345.174,216 547.360,866	348	345.174,124 547.361,036	0.193	348	345.174,124 547.361,036	349	345.169,195 547.369,178	9.518
349	345.169,195 547.369,178	350	345.164,662 547.377,408	9.396	350	345.164,662 547.377,408	351	345.164,531 547.377,615	0.245	351	345.164,531 547.377,615	352	345.158,874 547.385,438	9.654
352	345.158,874 547.385,438	353	345.158,863 547.385,453	0.019	353	345.158,863 547.385,453	354	345.154,641 547.390,924	6.911	354	345.154,641 547.390,924	355	345.151,744 547.395,26	5.215
355	345.151,744 547.395,26	356	345.148,257 547.402,025	7.611	356	345.148,257 547.402,025	357	345.144,731 547.411,492	10.102	357	345.144,731 547.411,492	358	345.144,163 547.416,173	4.715
358	345.144,163 547.416,173	359	345.143,64 547.422,486	6.335	359	345.143,64 547.422,486	360	345.143,621 547.429,61	7.124	360	345.143,621 547.429,61	361	345.143,753 547.435,752	6.143
361	345.143,753 547.435,752	362	345.144,663 547.440,304	4.642	362	345.144,663 547.440,304	363	345.144,636 547.443,968	3.664	363	345.144,636 547.443,968	364	345.146,22 547.447,646	4.005
364	345.146,22 547.447,646	365	345.146,73 547.448,698	1.169	365	345.146,73 547.448,698	366	345.148,434 547.451,73	3.478	366	345.148,434 547.451,73	367	345.151,049 547.454,266	3.643
367	345.151,049 547.454,266	368	345.154,396 547.456,842	4.224	368	345.154,396 547.456,842	369	345.157,932 547.458,975	4.13	369	345.157,932 547.458,975	370	345.158,146 547.459,123	0.26
370	345.158,146 547.459,123	371	345.162,225 547.462,374	5.216	371	345.162,225 547.462,374	372	345.162,462 547.462,597	0.325	372	345.162,462 547.462,597	373	345.165,278 547.465,711	4.198
373	345.165,278 547.465,711	374	345.165,344 547.465,788	0.101	374	345.165,344 547.465,788	375	345.169,852 547.471,313	7.131	375	345.169,852 547.471,313	376	345.169,925 547.471,407	0.119
376	345.169,925 547.471,407	377	345.177,572 547.482,015	13.077	377	345.177,572 547.482,015	378	345.177,638 547.482,112	0.117	378	345.177,638 547.482,112	379	345.185,686 547.494,415	14.702
379	345.185,686 547.494,415	380	345.188,066 547.498,888	5.067	380	345.188,066 547.498,888	381	345.189,36 547.503,929	5.204	381	345.189,36 547.503,929	382	345.189,213 547.507,058	3.132
382	345.189,213 547.507,058	383	345.189,215 547.507,379	0.321	383	345.189,215 547.507,379	384	345.188,861 547.512,108	4.742	384	345.188,861 547.512,108	385	345.188,78 547.512,541	0.441
385	345.188,78 547.512,541	386	345.187,542 547.516,608	4.251	386	345.187,542 547.516,608	387	345.187,485 547.516,771	0.173	387	345.187,485 547.516,771	388	345.187,601 547.519,067	2.299
388	345.187,601 547.519,067	389	345.185,037 547.523,352	4.994	389	345.185,037 547.523,352	390	345.176,892 547.535,689	14.783	390	345.176,892 547.535,689	391	345.166,8 547.550,88	18.238
391	345.166,8 547.550,88	392	345.165,866 547.552,274	1.678	392	345.165,866 547.552,274	393	345.158,589 547.562,739	12.746	393	345.158,589 547.562,739	394	345.151,946 547.572,332	11.669
394	345.151,946 547.572,332	395	345.151,823 547.572,492	0.202	395	345.151,823 547.572,492	396	345.138,398 547.588,22	20.679	396	345.138,398 547.588,22	397	345.138,375 547.588,247	0.035
397	345.138,375 547.588,247	398	345.131,76 547.595,723	9.982	398	345.131,76 547.595,723	399	345.128,872 547.598,987	4.358	399	345.128,872 547.598,987	400	345.128,817 547.599,046	0.081
400	345.128,817 547.599,046	401	345.121,366 547.607,774	11.476	401	345.121,366 547.607,774	402	345.118,66 547.611,482	4.59	402	345.118,66 547.611,482	403	345.116,616 547.599,416	12.238
403	345.116,616 547.599,416	404	345.117,281 547.600,089	0.946	404	345.117,281 547.600,089	405	345.117,988 547.600,636	0.894	405	345.117,988 547.600,636	406	345.118,881 547.600,905	0.933
406	345.118,881 547.600,905	407	345.119,79 547.600,973	0.912	407	345.119,79 547.600,973	408	345.121,069 547.600,703	1.307	408	345.121,069 547.600,703	409	345.122,49 547.599,865	1.65
409	345.122,49 547.599,865	410	345.125,79 547.595,35	5.592	410	345.125,79 547.595,35	411	345.136,998 547.582,118	17.341	411	345.136,998 547.582,118	412	345.145,974 547.570,405	14.757
412	345.145,974 547.570,405	413	345.149,611 547.565,468	6.132	413	345.149,611 547.565,468	414	345.160,261 547.548,343	20.167	414	345.160,261 547.548,343	415	345.169,542 547.533,724	17.316

Punct început	X / Y	Punct sfârșit	X / Y	Lungime segment	Punct început	X / Y	Punct sfârșit	X / Y	Lungime segment	Punct început	X / Y	Punct sfârșit	X / Y	Lungime segment
415	345.169,542 547.533,724	416	345.171,809 547.531,123	3.45	416	345.171,809 547.531,123	417	345.174,61 547.525,205	6.547	417	345.174,61 547.525,205	418	345.181,941 547.519,839	9.085
418	345.181,941 547.519,839	419	345.183,741 547.515,36	4.827	419	345.183,741 547.515,36	420	345.184,889 547.511,589	3.942	420	345.184,889 547.511,589	421	345.185,214 547.507,241	4.36
421	345.185,214 547.507,241	422	345.185,021 547.505,0	2.249	422	345.185,021 547.505,0	423	345.184,337 547.502,306	2.779	423	345.184,337 547.502,306	424	345.184,044 547.501,53	0.829
424	345.184,044 547.501,53	425	345.183,04 547.498,874	2.839	425	345.183,04 547.498,874	426	345.181,361 547.495,434	3.828	426	345.181,361 547.495,434	427	345.179,045 547.491,787	4.32
427	345.179,045 547.491,787	428	345.170,33 547.482,424	12.79 1	428	345.170,33 547.482,424	429	345.164,205 547.473,048	11.19 9	429	345.164,205 547.473,048	430	345.160,076 547.467,685	6.768
430	345.160,076 547.467,685	431	345.154,307 547.462,891	7.501	431	345.154,307 547.462,891	432	345.149,136 547.460,001	5.924	432	345.149,136 547.460,001	433	345.143,169 547.456,84	6.753
433	345.143,169 547.456,84	434	345.138,201 547.450,275	8.233	434	345.138,201 547.450,275	435	345.139,92 547.440,515	9.91	435	345.139,92 547.440,515	436	345.139,887 547.440,232	0.285
436	345.139,887 547.440,232	437	345.139,63 547.434,177	6.06	437	345.139,63 547.434,177	438	345.139,629 547.434,145	0.032	438	345.139,629 547.434,145	439	345.139,457 547.427,618	6.529
439	345.139,457 547.427,618	440	345.139,456 547.427,528	0.09	440	345.139,456 547.427,528	441	345.139,68 547.415,716	11.81 4	441	345.139,68 547.415,716	442	345.139,709 547.415,409	0.308
442	345.139,709 547.415,409	443	345.140,874 547.408,761	6.749	443	345.140,874 547.408,761	444	345.140,992 547.408,35	0.428	444	345.140,992 547.408,35	445	345.143,556 547.402,074	6.78
445	345.143,556 547.402,074	446	345.143,655 547.401,867	0.229	446	345.143,655 547.401,867	447	345.149,047 547.392,054	11.19 7	447	345.149,047 547.392,054	448	345.149,19 547.391,831	0.265
448	345.149,19 547.391,831	449	345.155,638 547.383,087	10.86 4	449	345.155,638 547.383,087	450	345.161,218 547.375,37	9.523	450	345.161,218 547.375,37	451	345.165,711 547.367,213	9.313
451	345.165,711 547.367,213	452	345.165,752 547.367,142	0.082	452	345.165,752 547.367,142	453	345.170,652 547.359,048	9.462	453	345.170,652 547.359,048	454	345.174,853 547.350,296	9.708
454	345.174,853 547.350,296	455	345.185,731 547.327,549	25.21 4	455	345.185,731 547.327,549	456	345.189,768 547.316,884	11.40 3	456	345.189,768 547.316,884	457	345.192,398 547.309,105	8.212
457	345.192,398 547.309,105	458	345.192,401 547.309,094	0.011	458	345.192,401 547.309,094	459	345.196,097 547.298,365	11.34 8	459	345.196,097 547.298,365	460	345.198,273 547.290,772	7.899
460	345.198,273 547.290,772	461	345.198,324 547.290,617	0.163	461	345.198,324 547.290,617	462	345.200,643 547.284,476	6.564	462	345.200,643 547.284,476	463	345.200,695 547.284,352	0.134
463	345.200,695 547.284,352	464	345.201,899 547.281,715	2.899	464	345.201,899 547.281,715	465	345.203,185 547.278,899	3.096	465	345.203,185 547.278,899	466	345.203,209 547.278,848	0.056
466	345.203,209 547.278,848	467	345.205,657 547.273,867	5.55	467	345.205,657 547.273,867	468	345.205,668 547.273,844	0.025	468	345.205,668 547.273,844	469	345.214,428 547.256,583	19.35 7
469	345.214,428 547.256,583	470	345.214,436 547.256,567	0.018	470	345.214,436 547.256,567	471	345.217,987 547.249,719	7.714	471	345.217,987 547.249,719	472	345.219,199 547.246,469	3.469
472	345.219,199 547.246,469	473	345.219,59 547.245,42	1.12	473	345.219,59 547.245,42	474	345.219,819 547.244,982	0.494	474	345.219,819 547.244,982	475	345.223,273 547.239,983	6.076
475	345.223,273 547.239,983	476	345.223,414 547.239,803	0.229	476	345.223,414 547.239,803	477	345.225,713 547.237,175	3.492	477	345.225,713 547.237,175	478	345.225,925 547.236,967	0.297
478	345.225,925 547.236,967	479	345.229,642 547.233,815	4.874	479	345.229,642 547.233,815	480	345.229,755 547.233,726	0.144	480	345.229,755 547.233,726	481	345.230,258 547.233,358	0.623
481	345.230,258 547.233,358	482	345.233,8 547.230,77	4.387	482	345.233,8 547.230,77	483	345.233,88 547.230,714	0.098	483	345.233,88 547.230,714	484	345.239,202 547.227,208	6.373
484	345.239,202 547.227,208	485	345.242,027 547.225,219	3.455	485	345.242,027 547.225,219	486	345.245,308 547.222,909	4.013	486	345.245,308 547.222,909	487	345.250,707 547.217,69	7.509
487	345.250,707 547.217,69	488	345.252,224 547.215,642	2.549	488	345.252,224 547.215,642	489	345.253,741 547.213,595	2.548	489	345.253,741 547.213,595	490	345.256,65 547.207,448	6.801
490	345.256,65 547.207,448	491	345.256,689 547.207,369	0.088	491	345.256,689 547.207,369	492	345.260,092 547.200,936	7.278	492	345.260,092 547.200,936	493	345.260,103 547.200,915	0.024
493	345.260,103 547.200,915	494	345.263,136 547.195,338	6.348	494	345.263,136 547.195,338	495	345.264,688 547.192,455	3.274	495	345.264,688 547.192,455	496	345.265,005 547.192,019	0.539
496	345.265,005 547.192,019	497	345.266,932 547.190,007	2.786	497	345.266,932 547.190,007	498	345.270,321 547.186,192	5.103	498	345.270,321 547.186,192	499	345.270,647 547.185,897	0.44
499	345.270,647 547.185,897	500	345.276,168 547.181,921	6.804	500	345.276,168 547.181,921	501	345.276,891 547.181,4	0.891	501	345.276,891 547.181,4	502	345.276,906 547.181,389	0.019
502	345.276,906 547.181,389	503	345.283,437 547.177,284	7.714	503	345.283,437 547.177,284	504	345.287,014 547.174,234	4.701	504	345.287,014 547.174,234	505	345.288,537 547.171,904	2.784
505	345.288,537 547.171,904	506	345.289,483 547.170,457	1.729	506	345.289,483 547.170,457	507	345.291,589 547.163,139	7.615	507	345.291,589 547.163,139	508	345.291,821 547.160,942	2.209
508	345.291,821 547.160,942	509	345.291,308 547.158,796	2.206	509	345.291,308 547.158,796	510	345.289,524 547.156,263	3.098	510	345.289,524 547.156,263	511	345.287,041 547.153,755	3.529
511	345.287,041 547.153,755	512	345.283,341 547.151,154	4.523	512	345.283,341 547.151,154	513	345.276,451 547.147,93	7.607	513	345.276,451 547.147,93	514	345.276,355 547.147,881	0.108

Punct început	X / Y	Punct sfârșit	X / Y	Lungime segment	Punct început	X / Y	Punct sfârșit	X / Y	Lungime segment	Punct început	X / Y	Punct sfârșit	X / Y	Lungime segment
514	345.276,355 547.147,881	515	345.271,404 547.145,229	5.617	515	345.271,404 547.145,229	516	345.271,024 547.144,964	0.463	516	345.271,024 547.144,964	517	345.262,398 547.137,333	11.517
517	345.262,398 547.137,333	518	345.260,327 547.135,5	2.766	518	345.260,327 547.135,5	519	345.251,283 547.128,394	11.502	519	345.251,283 547.128,394	520	345.249,64 547.127,656	1.801
520	345.249,64 547.127,656	521	345.247,875 547.126,862	1.935	521	345.247,875 547.126,862	522	345.244,078 547.125,154	4.163	522	345.244,078 547.125,154	523	345.243,284 547.124,839	0.854
523	345.243,284 547.124,839	524	345.236,116 547.122,331	7.594	524	345.236,116 547.122,331	525	345.230,202 547.121,913	5.929	525	345.230,202 547.121,913	526	345.225,416 547.122,78	4.864
526	345.225,416 547.122,78	527	345.219,971 547.124,027	5.586	527	345.219,971 547.124,027	528	345.215,577 547.125,048	4.511	528	345.215,577 547.125,048	529	345.215,391 547.125,082	0.189
529	345.215,391 547.125,082	530	345.214,126 547.125,253	1.277	530	345.214,126 547.125,253	531	345.213,168 547.125,382	0.967	531	345.213,168 547.125,382	532	345.212,66 547.125,385	0.508
532	345.212,66 547.125,385	533	345.209,742 547.125,032	2.939	533	345.209,742 547.125,032	534	345.209,337 547.124,939	0.416	534	345.209,337 547.124,939	535	345.208,959 547.124,764	0.417
535	345.208,959 547.124,764	536	345.207,385 547.123,826	1.832	536	345.207,385 547.123,826	537	345.207,367 547.123,815	0.021	537	345.207,367 547.123,815	538	345.204,228 547.122,903	3.269
538	345.204,228 547.122,903	539	345.199,033 547.117,467	7.519	539	345.199,033 547.117,467	540	345.196,751 547.114,995	3.364	540	345.196,751 547.114,995	541	345.194,864 547.111,588	3.895
541	345.194,864 547.111,588	542	345.194,195 547.107,04	4.597	542	345.194,195 547.107,04	543	345.195,02 547.103,926	3.221	543	345.195,02 547.103,926	544	345.195,124 547.103,362	0.574
544	345.195,124 547.103,362	545	345.195,675 547.100,947	2.477	545	345.195,675 547.100,947	546	345.196,527 547.099,26	1.89	546	345.196,527 547.099,26	547	345.200,347 547.090,541	9.519
547	345.200,347 547.090,541	548	345.202,835 547.084,155	6.854	548	345.202,835 547.084,155	549	345.204,269 547.079,948	4.445	549	345.204,269 547.079,948	550	345.204,271 547.079,941	0.007
550	345.204,271 547.079,941	551	345.205,749 547.075,653	4.536	551	345.205,749 547.075,653	552	345.207,051 547.071,158	4.68	552	345.207,051 547.071,158	553	345.207,782 547.066,512	4.703
553	345.207,782 547.066,512	554	345.208,008 547.065,083	1.447	554	345.208,008 547.065,083	555	345.209,041 547.058,523	6.641	555	345.209,041 547.058,523	556	345.208,799 547.057,721	0.838
556	345.208,799 547.057,721	557	345.208,622 547.057,138	0.609	557	345.208,622 547.057,138	558	345.207,748 547.054,912	2.391	558	345.207,748 547.054,912	559	345.206,986 547.053,7	1.432
559	345.206,986 547.053,7	560	345.205,947 547.052,625	1.495	560	345.205,947 547.052,625	561	345.204,49 547.051,492	1.846	561	345.204,49 547.051,492	562	345.202,768 547.050,229	2.136
562	345.202,768 547.050,229	563	345.200,639 547.049,495	2.252	563	345.200,639 547.049,495	564	345.197,005 547.048,849	3.691	564	345.197,005 547.048,849	565	345.191,926 547.048,931	5.08
565	345.191,926 547.048,931	566	345.186,045 547.050,275	6.033	566	345.186,045 547.050,275	567	345.181,206 547.051,931	5.115	567	345.181,206 547.051,931	568	345.181,078 547.051,97	0.134
568	345.181,078 547.051,97	569	345.175,85 547.053,374	5.413	569	345.175,85 547.053,374	570	345.175,551 547.053,431	0.304	570	345.175,551 547.053,431	571	345.175,247 547.053,441	0.304
571	345.175,247 547.053,441	572	345.171,195 547.053,271	4.056	572	345.171,195 547.053,271	573	345.170,888 547.053,234	0.309	573	345.170,888 547.053,234	574	345.170,11 547.053,079	0.793
574	345.170,11 547.053,079	575	345.168,001 547.052,659	2.15	575	345.168,001 547.052,659	576	345.167,718 547.052,581	0.294	576	345.167,718 547.052,581	577	345.167,448 547.052,461	0.295
577	345.167,448 547.052,461	578	345.166,715 547.052,069	0.831	578	345.166,715 547.052,069	579	345.165,187 547.051,251	1.733	579	345.165,187 547.051,251	580	345.164,727 547.050,912	0.571
580	345.164,727 547.050,912	581	345.162,73 547.048,943	2.804	581	345.162,73 547.048,943	582	345.162,389 547.048,497	0.561	582	345.162,389 547.048,497	583	345.161,527 547.046,959	1.763
583	345.161,527 547.046,959	584	345.161,47 547.046,849	0.124	584	345.161,47 547.046,849	585	345.159,155 547.042,041	5.336	585	345.159,155 547.042,041	586	345.159,046 547.041,763	0.299
586	345.159,046 547.041,763	587	345.158,98 547.041,473	0.297	587	345.158,98 547.041,473	588	345.157,812 547.033,779	7.782	588	345.157,812 547.033,779	589	345.157,789 547.033,513	0.267
589	345.157,789 547.033,513	590	345.157,723 547.029,592	3.922	590	345.157,723 547.029,592	591	345.157,684 547.027,255	2.337	591	345.157,684 547.027,255	592	345.157,744 547.026,736	0.522
592	345.157,744 547.026,736	593	345.158,804 547.022,493	4.373	593	345.158,804 547.022,493	594	345.158,891 547.022,227	0.28	594	345.158,891 547.022,227	595	345.164,019 547.009,581	13.646
595	345.164,019 547.009,581	596	345.164,102 547.009,402	0.197	596	345.164,102 547.009,402	597	345.167,402 547.003,127	7.09	597	345.167,402 547.003,127	598	345.167,416 547.003,1	0.03
598	345.167,416 547.003,1	599	345.174,197 546.990,67	14.159	599	345.174,197 546.990,67	600	345.177,402 546.984,794	6.693	600	345.177,402 546.984,794	601	345.181,145 546.977,265	8.408
601	345.181,145 546.977,265	602	345.184,332 546.968,995	8.863	602	345.184,332 546.968,995	603	345.184,724 546.967,32	1.72	603	345.184,724 546.967,32	604	345.184,653 546.965,116	2.205
604	345.184,653 546.965,116	605	345.185,414 546.957,875	7.281	605	345.185,414 546.957,875	606	345.185,544 546.953,1	4.777	606	345.185,544 546.953,1	607	345.182,679 546.946,867	6.86
607	345.182,679 546.946,867	608	345.183,416 546.943,12	3.819	608	345.183,416 546.943,12	609	345.180,725 546.937,521	6.212	609	345.180,725 546.937,521	610	345.177,518 546.934,423	4.459
610	345.177,518 546.934,423	611	345.171,395 546.928,419	8.575	611	345.171,395 546.928,419	612	345.164,532 546.922,853	8.836	612	345.164,532 546.922,853	613	345.159,061 546.918,451	7.022

Punct început	X / Y	Punct sfârșit	X / Y	Lungime segment	Punct început	X / Y	Punct sfârșit	X / Y	Lungime segment	Punct început	X / Y	Punct sfârșit	X / Y	Lungime segment
613	345.159,061 546.918,451	614	345.152,502 546.913,84	8.018	614	345.152,502 546.913,84	615	345.144,649 546.908,297	9.612	615	345.144,649 546.908,297	616	345.131,81 546.902,298	14.171
616	345.131,81 546.902,298	617	345.125,463 546.900,917	6.496	617	345.125,463 546.900,917	618	345.117,212 546.900,316	8.273	618	345.117,212 546.900,316	619	345.111,367 546.900,542	5.849
619	345.111,367 546.900,542	620	345.104,243 546.901,487	7.186	620	345.104,243 546.901,487	621	345.097,144 546.903,721	7.442	621	345.097,144 546.903,721	622	345.096,946 546.903,971	0.319
622	345.096,946 546.903,971	623	345.090,095 546.907,05	7.511	623	345.090,095 546.907,05	624	345.081,932 546.912,05	9.573	624	345.081,932 546.912,05	625	345.073,303 546.917,573	10.245
625	345.073,303 546.917,573	626	345.061,822 546.925,011	13.68	626	345.061,822 546.925,011	627	345.054,912 546.930,452	8.795	627	345.054,912 546.930,452	628	345.045,508 546.941,718	14.675
628	345.045,508 546.941,718	629	345.042,214 546.944,728	4.462	629	345.042,214 546.944,728	630	345.041,964 546.945,048	0.406	630	345.041,964 546.945,048	631	345.038,14 546.949,026	5.518
631	345.038,14 546.949,026	632	345.037,747 546.949,343	0.505	632	345.037,747 546.949,343	633	345.036,31 546.950,227	1.687	633	345.036,31 546.950,227	634	345.036,139 546.950,321	0.195
634	345.036,139 546.950,321	635	345.034,283 546.951,227	2.065	635	345.034,283 546.951,227	636	345.034,048 546.951,306	0.248	636	345.034,048 546.951,306	637	345.033,789 546.951,393	0.273
637	345.033,789 546.951,393	638	345.031,866 546.951,769	1.959	638	345.031,866 546.951,769	639	345.031,483 546.951,806	0.385	639	345.031,483 546.951,806	640	345.029,803 546.951,806	1.68
640	345.029,803 546.951,806	641	345.029,397 546.951,764	0.408	641	345.029,397 546.951,764	642	345.028,226 546.951,521	1.196	642	345.028,226 546.951,521	643	345.027,7 546.951,332	0.559
643	345.027,7 546.951,332	644	345.026,861 546.950,89	0.948	644	345.026,861 546.950,89	645	345.026,621 546.950,742	0.282	645	345.026,621 546.950,742	646	345.025,428 546.949,88	1.472
646	345.025,428 546.949,88	647	345.025,12 546.949,605	0.413	647	345.025,12 546.949,605	648	345.023,993 546.948,368	1.673	648	345.023,993 546.948,368	649	345.023,917 546.948,279	0.117
649	345.023,917 546.948,279	650	345.022,701 546.946,776	1.933	650	345.022,701 546.946,776	651	345.022,568 546.946,591	0.228	651	345.022,568 546.946,591	652	345.020,645 546.943,563	3.587
652	345.020,645 546.943,563	653	345.020,51 546.940,313	0.284	653	345.020,51 546.940,313	654	345.018,367 546.938,562	5.212	654	345.018,367 546.938,562	655	345.018,277 546.938,324	0.254
655	345.018,277 546.938,324	656	345.014,691 546.926,602	12.258	656	345.014,691 546.926,602	657	345.009,889 546.916,013	11.627	657	345.009,889 546.916,013	658	345.003,918 546.908,263	9.783
658	345.003,918 546.908,263	659	344.999,487 546.904,376	5.894	659	344.999,487 546.904,376	660	344.997,142 546.902,851	2.797	660	344.997,142 546.902,851	661	344.994,632 546.901,92	2.677
661	344.994,632 546.901,92	662	344.992,222 546.901,089	2.549	662	344.992,222 546.901,089	663	344.987,505 546.900,171	4.805	663	344.987,505 546.900,171	664	344.982,476 546.899,919	5.035
664	344.982,476 546.899,919	665	344.975,697 546.900,477	6.802	665	344.975,697 546.900,477	666	344.957,691 546.903,295	18.225	666	344.957,691 546.903,295	667	344.957,573 546.903,31	0.119
667	344.957,573 546.903,31	668	344.942,324 546.904,768	15.319	668	344.942,324 546.904,768	669	344.942,082 546.904,777	0.242	669	344.942,082 546.904,777	670	344.935,143 546.904,6	6.941
670	344.935,143 546.904,6	671	344.935,007 546.904,592	0.136	671	344.935,007 546.904,592	672	344.930,764 546.904,194	4.262	672	344.930,764 546.904,194	673	344.930,353 546.904,111	0.419
673	344.930,353 546.904,111	674	344.924,43 546.902,255	6.207	674	344.924,43 546.902,255	675	344.924,151 546.902,144	0.3	675	344.924,151 546.902,144	676	344.923,892 546.901,992	0.3
676	344.923,892 546.901,992	677	344.920,179 546.899,429	4.512	677	344.920,179 546.899,429	678	344.920,047 546.899,329	0.166	678	344.920,047 546.899,329	679	344.919,766 546.899,098	0.364
679	344.919,766 546.899,098	680	344.913,915 546.894,302	7.565	680	344.913,915 546.894,302	681	344.905,761 546.887,909	10.361	681	344.905,761 546.887,909	682	344.905,604 546.887,773	0.208
682	344.905,604 546.887,773	683	344.901,522 546.883,825	5.679	683	344.901,522 546.883,825	684	344.901,194 546.883,412	0.527	684	344.901,194 546.883,412	685	344.899,327 546.880,282	3.645
685	344.899,327 546.880,282	686	344.899,094 546.879,892	0.454	686	344.899,094 546.879,892	687	344.898,955 546.879,609	0.315	687	344.898,955 546.879,609	688	344.898,861 546.879,308	0.315
688	344.898,861 546.879,308	689	344.897,972 546.875,372	4.035	689	344.897,972 546.875,372	690	344.897,923 546.874,902	0.473	690	344.897,923 546.874,902	691	344.897,952 546.872,911	1.991
691	344.897,952 546.872,911	692	344.897,954 546.872,86	0.051	692	344.897,954 546.872,86	693	344.898,101 546.869,237	3.626	693	344.898,101 546.869,237	694	344.898,134 546.868,946	0.293
694	344.898,134 546.868,946	695	344.898,679 546.866,073	2.924	695	344.898,679 546.866,073	696	344.898,755 546.865,79	0.293	696	344.898,755 546.865,79	697	344.901,843 546.856,898	9.413
697	344.901,843 546.856,898	698	344.904,279 546.849,868	7.44	698	344.904,279 546.849,868	699	344.904,295 546.849,823	0.048	699	344.904,295 546.849,823	700	344.905,084 546.847,712	2.254
700	344.905,084 546.847,712	701	344.906,515 546.843,881	4.09	701	344.906,515 546.843,881	702	344.908,663 546.837,255	6.965	702	344.908,663 546.837,255	703	344.910,524 546.829,89	7.596
703	344.910,524 546.829,89	704	344.911,873 546.823,289	6.737	704	344.911,873 546.823,289	705	344.912,417 546.814,744	8.562	705	344.912,417 546.814,744	706	344.911,915 546.807,128	7.633
706	344.911,915 546.807,128	707	344.911,915 546.807,121	0.007	707	344.911,915 546.807,121	708	344.911,323 546.797,596	9.543	708	344.911,323 546.797,596	709	344.911,321 546.797,567	0.029
709	344.911,321 546.797,567	710	344.911,159 546.794,148	3.423	710	344.911,159 546.794,148	711	344.910,929 546.789,302	4.851	711	344.910,929 546.789,302	712	344.910,891 546.789,059	0.246

Punct început	X / Y	Punct sfârșit	X / Y	Lungime segment	Punct început	X / Y	Punct sfârșit	X / Y	Lungime segment	Punct început	X / Y	Punct sfârșit	X / Y	Lungime segment
712	344.910,891 546.789,059	713	344.909,871 546.782,582	6.557	713	344.909,871 546.782,582	714	344.907,713 546.779,111	4.087	714	344.907,713 546.779,111	715	344.906,152 546.777,18	2.483
715	344.906,152 546.777,18	716	344.904,677 546.776,208	1.766	716	344.904,677 546.776,208	717	344.901,21 546.775,209	3.608	717	344.901,21 546.775,209	718	344.885,601 546.774,163	15.64 4
718	344.885,601 546.774,163	719	344.885,585 546.774,162	0.016	719	344.885,585 546.774,162	720	344.871,485 546.773,101	14.14	720	344.871,485 546.773,101	721	344.871,382 546.773,091	0.103
721	344.871,382 546.773,091	722	344.867,15 546.772,551	4.266	722	344.867,15 546.772,551	723	344.864,443 546.772,207	2.729	723	344.864,443 546.772,207	724	344.864,287 546.772,18	0.158
724	344.864,287 546.772,18	725	344.859,204 546.771,12	5.192	725	344.859,204 546.771,12	726	344.859,046 546.771,08	0.163	726	344.859,046 546.771,08	727	344.857,101 546.770,505	2.028
727	344.857,101 546.770,505	728	344.856,931 546.770,446	0.18	728	344.856,931 546.770,446	729	344.854,367 546.769,43	2.758	729	344.854,367 546.769,43	730	344.854,281 546.769,393	0.094
730	344.854,281 546.769,393	731	344.847,43 546.766,299	7.517	731	344.847,43 546.766,299	732	344.847,339 546.766,256	0.101	732	344.847,339 546.766,256	733	344.843,549 546.764,308	4.261
733	344.843,549 546.764,308	734	344.837,704 546.761,305	6.571	734	344.837,704 546.761,305	735	344.837,612 546.761,255	0.105	735	344.837,612 546.761,255	736	344.826,209 546.754,625	13.19
736	344.826,209 546.754,625	737	344.826,033 546.754,51	0.21	737	344.826,033 546.754,51	738	344.822,409 546.751,858	4.491	738	344.822,409 546.751,858	739	344.822,09 546.751,568	0.431
739	344.822,09 546.751,568	740	344.821,842 546.751,216	0.431	740	344.821,842 546.751,216	741	344.819,632 546.747,238	4.551	741	344.819,632 546.747,238	742	344.819,548 546.747,068	0.19
742	344.819,548 546.747,068	743	344.817,691 546.742,825	4.632	743	344.817,691 546.742,825	744	344.817,599 546.742,566	0.275	744	344.817,599 546.742,566	745	344.815,654 546.735,671	7.164
745	344.815,654 546.735,671	746	344.815,602 546.735,429	0.248	746	344.815,602 546.735,429	747	344.812,646 546.716,045	19.60 8	747	344.812,646 546.716,045	748	344.811,35 546.712,736	3.554
748	344.811,35 546.712,736	749	344.807,532 546.702,984	10.47 3	749	344.807,532 546.702,984	750	344.807,495 546.702,881	0.109	750	344.807,495 546.702,881	751	344.802,419 546.687,488	16.20 8
751	344.802,419 546.687,488	752	344.802,385 546.687,374	0.119	752	344.802,385 546.687,374	753	344.799,776 546.680,056	7.769	753	344.799,776 546.680,056	754	344.799,69 546.677,188	2.869
754	344.799,69 546.677,188	755	344.798,989 546.674,542	2.737	755	344.798,989 546.674,542	756	344.798,959 546.674,428	0.118	756	344.798,959 546.674,428	757	344.798,896 546.674,033	0.4
757	344.798,896 546.674,033	758	344.798,595 546.668,88	5.162	758	344.798,595 546.668,88	759	344.798,601 546.668,578	0.302	759	344.798,601 546.668,578	760	344.798,857 546.665,828	2.762
760	344.798,857 546.665,828	761	344.799,057 546.663,692	2.145	761	344.799,057 546.663,692	762	344.799,096 546.663,444	0.251	762	344.799,096 546.663,444	763	344.801,534 546.652,471	11.24 1
763	344.801,534 546.652,471	764	344.801,959 546.644,052	8.43	764	344.801,959 546.644,052	765	344.800,387 546.630,248	13.89 3	765	344.800,387 546.630,248	766	344.800,375 546.630,088	0.16
766	344.800,375 546.630,088	767	344.799,759 546.611,545	18.55 3	767	344.799,759 546.611,545	768	344.799,76 546.611,403	0.142	768	344.799,76 546.611,403	769	344.800,368 546.595,346	16.06 9
769	344.800,368 546.595,346	770	344.800,415 546.594,984	0.365	770	344.800,415 546.594,984	771	344.804,312 546.577,605	17.81 1	771	344.804,312 546.577,605	772	344.804,339 546.577,498	0.11
772	344.804,339 546.577,498	773	344.806,938 546.568,306	9.552	773	344.806,938 546.568,306	774	344.812,728 546.547,827	21.28 2	774	344.812,728 546.547,827	775	344.815,33 546.537,377	10.76 9
775	344.815,33 546.537,377	776	344.816,676 546.531,969	5.573	776	344.816,676 546.531,969	777	344.817,838 546.527,299	4.812	777	344.817,838 546.527,299	778	344.824,192 546.496,589	31.36
778	344.824,192 546.496,589	779	344.824,476 546.495,114	1.502	779	344.824,476 546.495,114	780	344.828,963 546.471,806	23.73 6	780	344.828,963 546.471,806	781	344.828,995 546.471,669	0.141
781	344.828,995 546.471,669	782	344.831,304 546.460,718	11.19 2	782	344.831,304 546.460,718	783	344.834,25 546.451,108	10.05 1	783	344.834,25 546.451,108	784	344.835,792 546.444,978	6.321
784	344.835,792 546.444,978	785	344.837,574 546.438,84	6.391	785	344.837,574 546.438,84	786	344.839,807 546.428,96	10.12 9	786	344.839,807 546.428,96	787	344.840,153 546.424,517	4.456
787	344.840,153 546.424,517	788	344.840,168 546.424,426	0.092	788	344.840,168 546.424,426	789	344.840,862 546.420,585	3.903	789	344.840,862 546.420,585	790	344.840,758 546.411,691	8.895
790	344.840,758 546.411,691	791	344.840,427 546.407,117	4.586	791	344.840,427 546.407,117	792	344.839,496 546.402,079	5.123	792	344.839,496 546.402,079	793	344.836,451 546.394,559	8.113
793	344.836,451 546.394,559	794	344.831,056 546.384,093	11.77 5	794	344.831,056 546.384,093	795	344.822,648 546.371,436	15.19 5	795	344.822,648 546.371,436	796	344.818,154 546.365,09	7.776
796	344.818,154 546.365,09	797	344.812,751 546.357,987	8.924	797	344.812,751 546.357,987	798	344.810,982 546.356,252	2.478	798	344.810,982 546.356,252	799	344.807,458 546.353,235	4.639
799	344.807,458 546.353,235	800	344.805,474 546.351,643	2.544	800	344.805,474 546.351,643	801	344.788,387 546.340,154	20.59	801	344.788,387 546.340,154	802	344.786,717 546.339,031	2.012
802	344.786,717 546.339,031	803	344.783,957 546.336,233	3.93	803	344.783,957 546.336,233	804	344.781,665 546.332,516	4.367	804	344.781,665 546.332,516	805	344.781,493 546.332,216	0.346
805	344.781,493 546.332,216	806	344.781,376 546.331,89	0.346	806	344.781,376 546.331,89	807	344.780,234 546.328,807	3.288	807	344.780,234 546.328,807	808	344.780,55 546.324,785	4.034
808	344.780,55 546.324,785	809	344.781,897 546.320,617	4.38	809	344.781,897 546.320,617	810	344.783,673 546.317,048	3.986	810	344.783,673 546.317,048	811	344.786,878 546.312,925	5.222

Punct început	X / Y	Punct sfârșit	X / Y	Lungime segment	Punct început	X / Y	Punct sfârșit	X / Y	Lungime segment	Punct început	X / Y	Punct sfârșit	X / Y	Lungime segment
811	344.786,878 546.312,925	812	344.788,838 546.309,838	3.657	812	344.788,838 546.309,838	813	344.792,117 546.305,465	5.466	813	344.792,117 546.305,465	814	344.794,726 546.301,75	4.54
814	344.794,726 546.301,75	815	344.794,766 546.301,695	0.068	815	344.794,766 546.301,695	816	344.799,65 546.295,473	7.91	816	344.799,65 546.295,473	817	344.802,682 546.290,599	5.74
817	344.802,682 546.290,599	818	344.806,492 546.284,984	6.786	818	344.806,492 546.284,984	819	344.806,723 546.284,637	0.417	819	344.806,723 546.284,637	820	344.806,783 546.284,554	0.102
820	344.806,783 546.284,554	821	344.808,169 546.282,696	2.318	821	344.808,169 546.282,696	822	344.811,264 546.278,551	5.173	822	344.811,264 546.278,551	823	344.811,6 546.278,101	0.562
823	344.811,6 546.278,101	824	344.813,573 546.275,617	3.172	824	344.813,573 546.275,617	825	344.817,387 546.277,247	4.148	825	344.817,387 546.277,247	1	344.814,787 546.280,518	4.178

** Lungimile segmentelor sunt determinate în planul de proiecție Stereo 70 și sunt rotunjite la 1 milimetru.

*** Distanța dintre puncte este formată din segmente cumulate ce sunt mai mici decât valoarea 1 milimetru.

**DATE DESPRE IMOBILUL NR. 3413**

Oficiul de Cadastru și Publicitate Imobiliară ALBA
Biroul de Cadastru și Publicitate Imobiliară Campeni

A. Partea I. Descrierea imobilului

TEREN Extravilan

Nr. CF vechi: 82, 864, 84

Nr. topografic: 401/1, 402/1, 403, 425, 426

Adresa: Jud. Alba

Nr. Crt	Nr cadastral Nr. topografic	Suprafața* (mp)	Observații / Referințe
A1		11.922	Sector cadastral: 32 Teren neimprejmuit; Parte din Cartea Funciara veche nr. 82, 864, 84 Sacatura, cu nr. topografic vechi 401/1, 402/1, 403, 425, 426. Configuratia imobilului stabilita conform identificarii in teren si a masuratorilor efectuate nu corespunde cu situatia tehnica a imobilului din cartea funciara veche, conform ordinul ANCP nr. 600/2023.

B. Partea II. Proprietari și acte

Inscrieri privitoare la dreptul de proprietate și alte drepturi reale		Referințe
3413 / 25/03/2024		
Act Normativ nr. 7, din 13/03/1996 emis de PARLAMENT;		
B1	Intabulare, drept de PROPRIETATE, dobândit prin Lege, cota actuala 1/1, cota initiala 1/1 1) NEIDENTIFICAT NEIDENTIFICAT	A1
Act Administrativ nr. 1292, din 12/03/2024 emis de COMUNA VADU MOȚILOR;		
B2	Se noteaza posesia factica in favoarea lui Bodea Călin-Rareș 1) BODEA CĂLIN-RAREȘ	A1

C. Partea III. SARCINI .

Inscrieri privind dezmembramintele dreptului de proprietate, drepturi reale de garanție și sarcini	Referințe
NU SUNT	

Anexa Nr. 1 La Partea I

Teren

Nr cadastral	Suprafața (mp)*	Observații / Referințe
	11.922	Parte din Cartea Funciara veche nr.82, 864, 84 Sacatura, cu nr. topografic vechi 401/1, 402/1, 403, 425, 426. Configuratia imobilului stabilita conform identificarii in teren si a masuratorilor efectuate nu corespunde cu situatia tehnica a imobilului din cartea funciara veche, conform ordinul ANCPI nr. 600/2023.

* Suprafața este determinată în planul de proiecție Stereo 70.



Date referitoare la teren

Crt	Categorie folosință	Intravilan	Suprafața (mp)	Tarla	Parcelă	Nr. topo	Observații / Referințe
1	faneata	NU	4.300	-	-	-	
2	pasune	NU	7.622	-	-	-	PASUNE IMPADURITA

Lungime Segmente

1) Valorile lungimilor segmentelor sunt obținute din proiecție în plan.

Punct început	X / Y	Punct sfârșit	X / Y	Lungime segment
1	345.226,86 547.242,079	2	345.229,369 547.242,065	2.509
4	345.238,653 547.241,639	5	345.244,364 547.241,833	5.714
7	345.257,884 547.243,114	8	345.258,898 547.247,619	4.618
10	345.260,21 547.259,95	11	345.260,629 547.264,932	5.0
2	345.229,369 547.242,065	3	345.232,016 547.242,034	2.647
5	345.244,364 547.241,833	6	345.251,602 547.242,429	7.262
8	345.258,898 547.247,619	9	345.259,513 547.255,134	7.54
11	345.260,629 547.264,932	12	345.262,669 547.266,156	2.379
3	345.232,016 547.242,034	4	345.238,653 547.241,639	6.649
6	345.251,602 547.242,429	7	345.257,884 547.243,114	6.319
9	345.259,513 547.255,134	10	345.260,21 547.259,95	4.866
12	345.262,669 547.266,156	13	345.260,462 547.272,897	7.093

Punct început	X / Y	Punct sfârșit	X / Y	Lungime segment	Punct început	X / Y	Punct sfârșit	X / Y	Lungime segment	Punct început	X / Y	Punct sfârșit	X / Y	Lungime segment
13	345.260,462 547.272,897	14	345.258,012 547.279,019	6.594	14	345.258,012 547.279,019	15	345.255,384 547.285,483	6.978	15	345.255,384 547.285,483	16	345.252,349 547.293,77	8.825
16	345.252,349 547.293,77	17	345.249,549 547.300,966	7.722	17	345.249,549 547.300,966	18	345.245,218 547.310,264	10.257	18	345.245,218 547.310,264	19	345.241,954 547.316,75	7.261
19	345.241,954 547.316,75	20	345.239,214 547.322,57	6.433	20	345.239,214 547.322,57	21	345.236,181 547.328,618	6.766	21	345.236,181 547.328,618	22	345.230,327 547.326,461	6.239
22	345.230,327 547.326,461	23	345.224,349 547.323,663	6.6	23	345.224,349 547.323,663	24	345.221,91 547.330,899	7.636	24	345.221,91 547.330,899	25	345.219,162 547.339,547	9.074
25	345.219,162 547.339,547	26	345.216,896 547.345,711	6.567	26	345.216,896 547.345,711	27	345.213,969 547.352,279	7.191	27	345.213,969 547.352,279	28	345.212,674 547.356,673	4.581
28	345.212,674 547.356,673	29	345.208,916 547.367,666	11.618	29	345.208,916 547.367,666	30	345.205,338 547.378,699	11.599	30	345.205,338 547.378,699	31	345.203,73 547.385,743	7.225
31	345.203,73 547.385,743	32	345.201,717 547.393,251	7.773	32	345.201,717 547.393,251	33	345.200,983 547.399,382	6.175	33	345.200,983 547.399,382	34	345.197,148 547.403,457	5.596
34	345.197,148 547.403,457	35	345.190,11 547.406,5	7.668	35	345.190,11 547.406,5	36	345.184,311 547.407,291	5.853	36	345.184,311 547.407,291	37	345.175,386 547.408,42	8.996
37	345.175,386 547.408,42	38	345.171,559 547.413,251	6.163	38	345.171,559 547.413,251	39	345.166,873 547.419,166	7.546	39	345.166,873 547.419,166	40	345.150,114 547.429,839	19.869
40	345.150,114 547.429,839	41	345.154,001 547.434,284	5.905	41	345.154,001 547.434,284	42	345.166,806 547.438,404	13.451	42	345.166,806 547.438,404	43	345.174,572 547.441,024	8.196
43	345.174,572 547.441,024	44	345.182,461 547.443,478	8.262	44	345.182,461 547.443,478	45	345.188,668 547.445,688	6.589	45	345.188,668 547.445,688	46	345.198,367 547.448,74	10.168
46	345.198,367 547.448,74	47	345.205,065 547.451,535	7.258	47	345.205,065 547.451,535	48	345.210,345 547.452,941	5.464	48	345.210,345 547.452,941	49	345.215,326 547.454,726	5.291
49	345.215,326 547.454,726	50	345.221,072 547.457,937	6.582	50	345.221,072 547.457,937	51	345.225,288 547.461,068	5.251	51	345.225,288 547.461,068	52	345.228,746 547.464,79	5.08
52	345.228,746 547.464,79	53	345.231,356 547.469,08	5.022	53	345.231,356 547.469,08	54	345.233,367 547.473,858	5.184	54	345.233,367 547.473,858	55	345.234,271 547.478,743	4.968
55	345.234,271 547.478,743	56	345.234,482 547.482,884	4.146	56	345.234,482 547.482,884	57	345.232,118 547.494,962	12.307	57	345.232,118 547.494,962	58	345.228,952 547.505,544	11.045
58	345.228,952 547.505,544	59	345.224,063 547.514,261	9.994	59	345.224,063 547.514,261	60	345.218,06 547.521,972	9.772	60	345.218,06 547.521,972	61	345.216,418 547.523,751	2.421
61	345.216,418 547.523,751	62	345.209,042 547.525,628	7.611	62	345.209,042 547.525,628	63	345.200,131 547.522,821	9.343	63	345.200,131 547.522,821	64	345.193,109 547.521,074	7.236
64	345.193,109 547.521,074	65	345.187,601 547.519,067	5.862	65	345.187,601 547.519,067	66	345.187,485 547.516,771	2.299	66	345.187,485 547.516,771	67	345.187,542 547.516,608	0.173
67	345.187,542 547.516,608	68	345.188,78 547.512,541	4.251	68	345.188,78 547.512,541	69	345.188,861 547.512,108	0.441	69	345.188,861 547.512,108	70	345.189,215 547.507,379	4.742
70	345.189,215 547.507,379	71	345.189,213 547.507,058	0.321	71	345.189,213 547.507,058	72	345.189,36 547.503,929	3.132	72	345.189,36 547.503,929	73	345.188,066 547.498,888	5.204
73	345.188,066 547.498,888	74	345.185,686 547.494,415	5.067	74	345.185,686 547.494,415	75	345.177,638 547.482,112	14.702	75	345.177,638 547.482,112	76	345.177,572 547.482,015	0.117
76	345.177,572 547.482,015	77	345.169,925 547.471,407	13.077	77	345.169,925 547.471,407	78	345.169,852 547.471,313	0.119	78	345.169,852 547.471,313	79	345.165,344 547.465,788	7.131
79	345.165,344 547.465,788	80	345.165,278 547.465,711	0.101	80	345.165,278 547.465,711	81	345.162,462 547.462,597	4.198	81	345.162,462 547.462,597	82	345.162,225 547.462,374	0.325
82	345.162,225 547.462,374	83	345.158,146 547.459,123	5.216	83	345.158,146 547.459,123	84	345.157,932 547.458,975	0.26	84	345.157,932 547.458,975	85	345.154,396 547.456,842	4.13
85	345.154,396 547.456,842	86	345.151,049 547.454,266	4.224	86	345.151,049 547.454,266	87	345.148,434 547.451,73	3.643	87	345.148,434 547.451,73	88	345.146,73 547.448,698	3.478
88	345.146,73 547.448,698	89	345.146,22 547.447,646	1.169	89	345.146,22 547.447,646	90	345.144,636 547.443,968	4.005	90	345.144,636 547.443,968	91	345.144,663 547.440,304	3.664
91	345.144,663 547.440,304	92	345.143,753 547.435,752	4.642	92	345.143,753 547.435,752	93	345.143,621 547.429,61	6.143	93	345.143,621 547.429,61	94	345.143,64 547.422,486	7.124
94	345.143,64 547.422,486	95	345.144,163 547.416,173	6.335	95	345.144,163 547.416,173	96	345.144,731 547.411,492	4.715	96	345.144,731 547.411,492	97	345.148,257 547.402,025	10.102
97	345.148,257 547.402,025	98	345.151,744 547.395,26	7.611	98	345.151,744 547.395,26	99	345.154,641 547.390,924	5.215	99	345.154,641 547.390,924	100	345.158,863 547.385,453	6.911
100	345.158,863 547.385,453	101	345.158,874 547.385,438	0.019	101	345.158,874 547.385,438	102	345.164,531 547.377,615	9.654	102	345.164,531 547.377,615	103	345.164,662 547.377,408	0.245
103	345.164,662 547.377,408	104	345.169,195 547.369,178	9.396	104	345.169,195 547.369,178	105	345.174,124 547.361,036	9.518	105	345.174,124 547.361,036	106	345.174,216 547.360,866	0.193
106	345.174,216 547.360,866	107	345.176,111 547.356,431	4.823	107	345.176,111 547.356,431	108	345.178,46 547.352,026	4.992	108	345.178,46 547.352,026	109	345.178,461 547.352,023	0.003
109	345.178,461 547.352,023	110	345.189,376 547.329,199	25.3	110	345.189,376 547.329,199	111	345.189,442 547.329,044	0.168	111	345.189,442 547.329,044	112	345.193,521 547.318,266	11.524

Punct început	X / Y	Punct sfârșit	X / Y	Lungime segment	Punct început	X / Y	Punct sfârșit	X / Y	Lungime segment	Punct început	X / Y	Punct sfârșit	X / Y	Lungime segment
112	345.193,521 547.318,266	113	345.193,545 547.318,199	0.071	113	345.193,545 547.318,199	114	345.196,185 547.310,391	8.242	114	345.196,185 547.310,391	115	345.198,499 547.303,773	7.011
115	345.198,499 547.303,773	116	345.199,928 547.299,517	4.489	116	345.199,928 547.299,517	117	345.201,51 547.294,432	5.325	117	345.201,51 547.294,432	118	345.203,94 547.288,362	6.538
118	345.203,94 547.288,362	119	345.207,42 547.278,945	10.039	119	345.207,42 547.278,945	120	345.209,241 547.275,643	3.771	120	345.209,241 547.275,643	121	345.216,75 547.261,598	15.926
121	345.216,75 547.261,598	122	345.221,148 547.252,683	9.941	122	345.221,148 547.252,683	123	345.224,562 547.245,365	8.075	123	345.224,562 547.245,365	1	345.226,86 547.242,079	4.01

** Lungimile segmentelor sunt determinate în planul de proiecție Stereo 70 și sunt rotunjite la 1 milimetru.

*** Distanța dintre puncte este formată din segmente cumulate ce sunt mai mici decât valoarea 1 milimetru.

**DATE DESPRE IMOBILUL NR. 3414**

Oficiul de Cadastru și Publicitate Imobiliară ALBA
Biroul de Cadastru și Publicitate Imobiliară Campeni

A. Partea I. Descrierea imobilului

TEREN Extravilan

Nr. CF vechi:708

Nr. topografic: 401/2, 402/2

Adresa: Jud. Alba

Nr. Crt	Nr cadastral Nr. topografic	Suprafața* (mp)	Observații / Referințe
A1		738	Sector cadastral:32 Teren neimprejmit; Parte din Cartea Funciara veche nr.708 Sacatura, cu nr. topografic vechi 401/2, 402/2. Configuratia imobilului stabilita conform identificarii in teren si a masuratorilor efectuate nu corespunde cu situatia tehnica a imobilului din cartea funciara veche, conform ordinul ANCP nr. 600/2023.

B. Partea II. Proprietari și acte

Inscrieri privitoare la dreptul de proprietate și alte drepturi reale		Referințe
3414 / 25/03/2024		
Act Normativ nr. 7, din 13/03/1996 emis de PARLAMENT;		
B1	Intabulare, drept de PROPRIETATE, dobandit prin Lege, cota actuala 1/1, cota initiala 1/1 1) NEIDENTIFICAT NEIDENTIFICAT	A1
Act Administrativ nr. 1293, din 12/03/2024 emis de COMUNA VADU MOȚILOR;		
B2	Se noteaza posesia factica in favoarea lui Bodea Călin-Rareș 1) BODEA CĂLIN-RAREȘ	A1

C. Partea III. SARCINI .

Inscrieri privind dezmembramintele dreptului de proprietate, drepturi reale de garanție și sarcini	Referințe
NU SUNT	

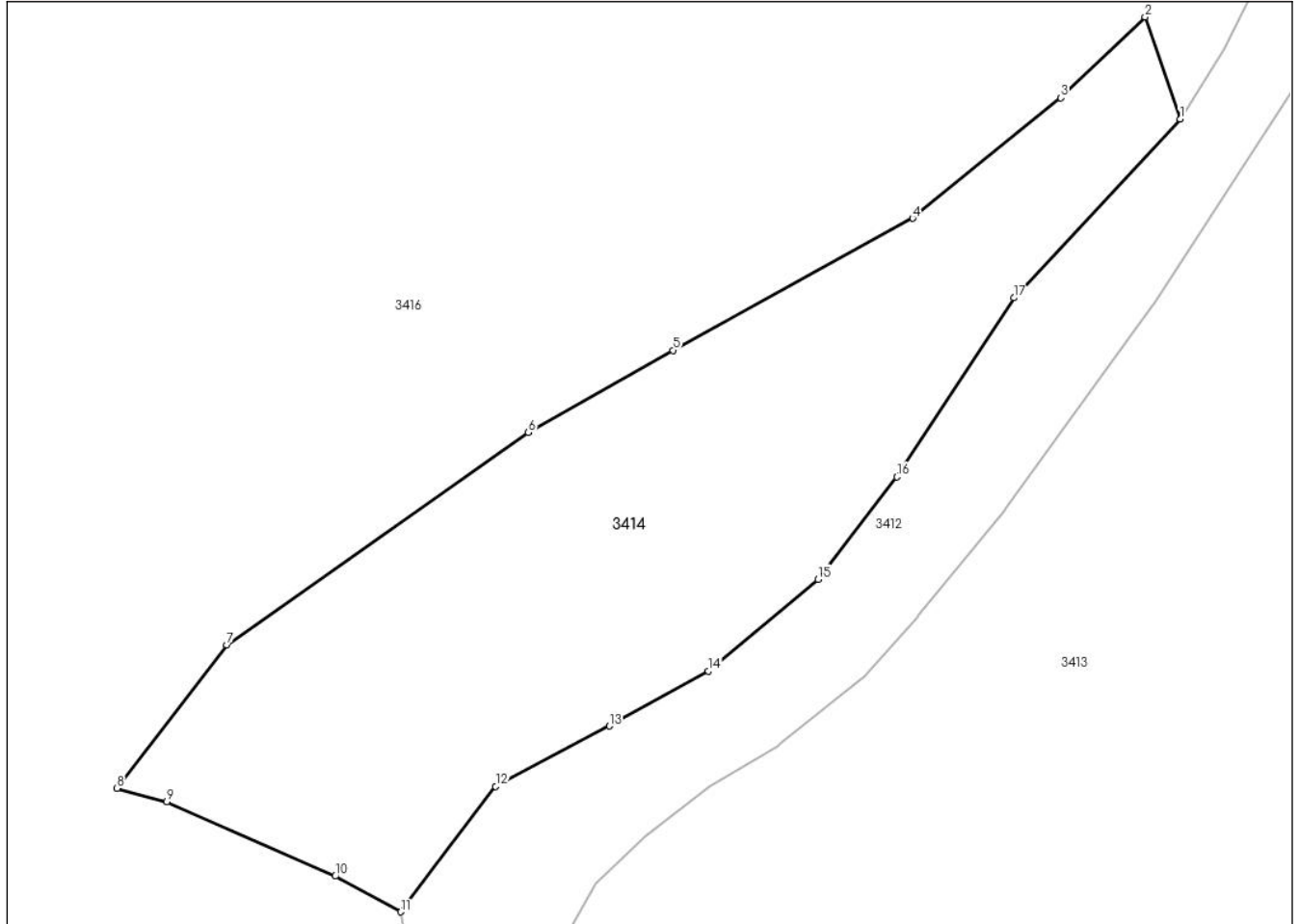
Anexa Nr. 1 La Partea I

Teren

Nr cadastral	Suprafața (mp)*	Observații / Referințe
	738	Parte din Cartea Funciara veche nr.708 Sacatura, cu nr. topografic vechi 401/2, 402/2. Configuratia imobilului stabilita conform identificarii in teren si a masuratorilor efectuate nu corespunde cu situatia tehnica a imobilului din cartea funciara veche, conform ordinul ANCPI nr. 600/2023.

* Suprafața este determinată în planul de proiecție Stereo 70.

DETALII LINIARE IMOBIL



Date referitoare la teren

Crt	Categorie folosință	Intra vilan	Suprafața (mp)	Tarla	Parcelă	Nr. topo	Observații / Referințe
1	faneata	NU	738	-	-	-	

Lungime Segmente

1) Valorile lungimilor segmentelor sunt obținute din proiecție în plan.

Punct început	X / Y	Punct sfârșit	X / Y	Lungime segment (** (m)
1	345.179,045 547.491,787	2	345.177,206 547.497,135	5.655
2	345.177,206 547.497,135	3	345.172,788 547.492,895	6.123
3	345.172,788 547.492,895	4	345.165,025 547.486,591	10.0
4	345.165,025 547.486,591	5	345.152,464 547.479,682	14.336

Punct început	X / Y	Punct sfârșit	X / Y	Lungime segment (** (m)
5	345.152,464 547.479,682	6	345.144,883 547.475,372	8.721
6	345.144,883 547.475,372	7	345.129,079 547.464,254	19.323
7	345.129,079 547.464,254	8	345.123,32 547.456,738	9.469
8	345.123,32 547.456,738	9	345.125,936 547.456,035	2.709
9	345.125,936 547.456,035	10	345.134,76 547.452,142	9.645
10	345.134,76 547.452,142	11	345.138,201 547.450,275	3.915
11	345.138,201 547.450,275	12	345.143,169 547.456,84	8.233
12	345.143,169 547.456,84	13	345.149,136 547.460,001	6.753
13	345.149,136 547.460,001	14	345.154,307 547.462,891	5.924
14	345.154,307 547.462,891	15	345.160,076 547.467,685	7.501
15	345.160,076 547.467,685	16	345.164,205 547.473,048	6.768
16	345.164,205 547.473,048	17	345.170,33 547.482,424	11.199
17	345.170,33 547.482,424	1	345.179,045 547.491,787	12.791

** Lungimile segmentelor sunt determinate în planul de proiecție Stereo 70 și sunt rotunjite la 1 milimetru.

*** Distanța dintre puncte este formată din segmente cumulate ce sunt mai mici decât valoarea 1 milimetru.

**DATE DESPRE IMOBILUL NR. 3415**

Oficiul de Cadastru și Publicitate Imobiliară ALBA
Biroul de Cadastru și Publicitate Imobiliară Campeni

A. Partea I. Descrierea imobilului

TEREN Extravilan

Nr. CF vechi:1216, 708

Nr. topografic: 400, 401/2, 402/2

Adresa: Jud. Alba

Nr. Crt	Nr cadastral Nr. topografic	Suprafața* (mp)	Observații / Referințe
A1		2.134	Sector cadastral:32 Teren imprejmuit; Parte din Cartea Funciara veche nr.1216, 708 Sacatura, cu nr. topografic vechi 400, 401/2, 402/2. Configuratia imobilului stabilita conform identificarii in teren si a masuratorilor efectuate nu corespunde cu situatia tehnica a imobilului din cartea funciara veche, conform ordinul ANCP nr. 600/2023.

B. Partea II. Proprietari și acte

Inscrieri privitoare la dreptul de proprietate și alte drepturi reale		Referințe
3415 / 25/03/2024		
Act Normativ nr. 7, din 13/03/1996 emis de PARLAMENT;		
B1	Intabulare, drept de PROPRIETATE, dobandit prin Lege, cota actuala 1/1, cota initiala 1/1 1) NEIDENTIFICAT NEIDENTIFICAT	A1
Act Administrativ nr. 1294, din 12/03/2024 emis de COMUNA VADU MOȚILOR;		
B2	Se noteaza posesia factica in favoarea lui Gaița Petru-Sorin 1) GAIȚA PETRU-SORIN	A1

C. Partea III. SARCINI .

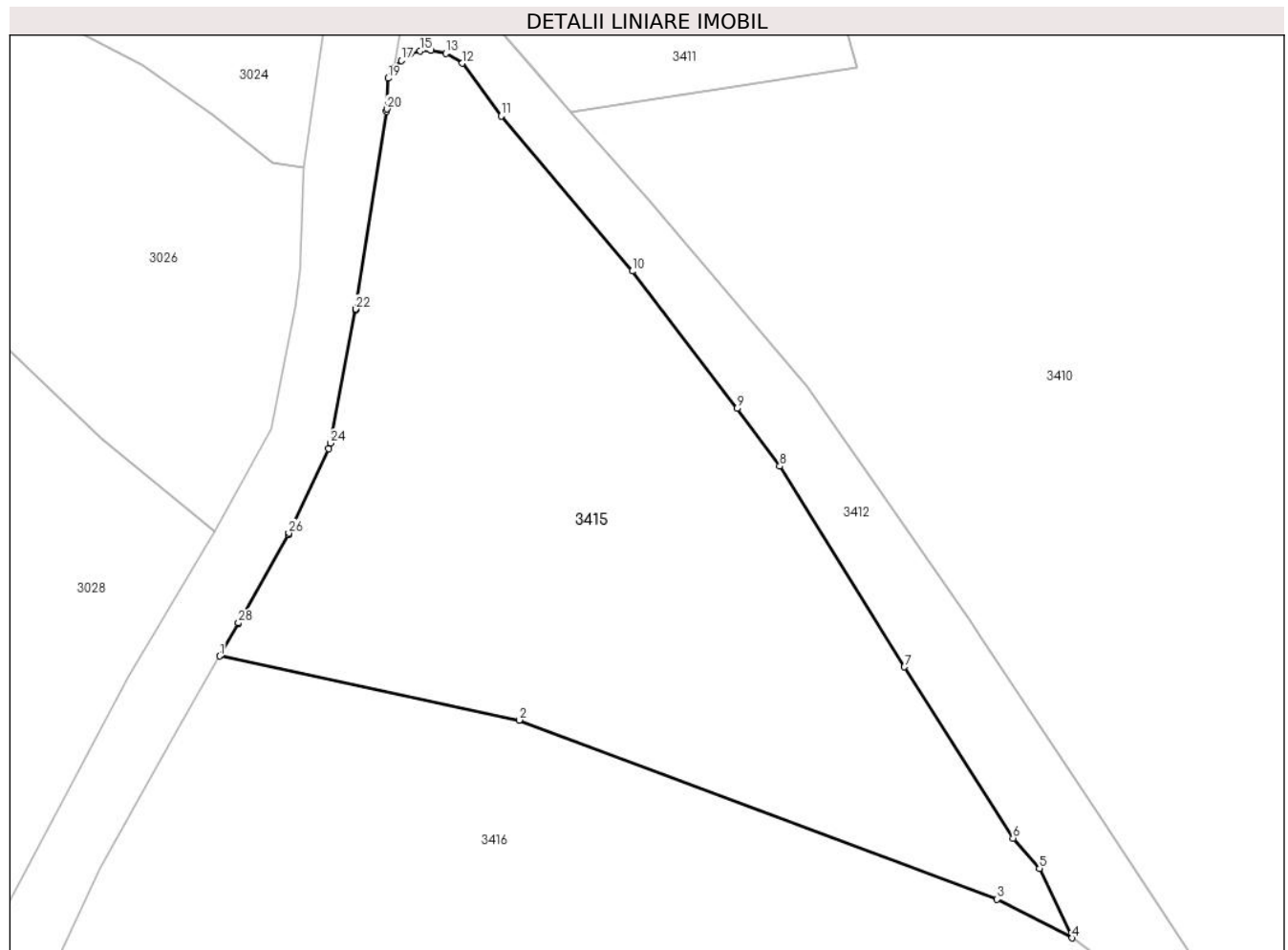
Inscrieri privind dezmembramintele dreptului de proprietate, drepturi reale de garanție și sarcini	Referințe
NU SUNT	

Anexa Nr. 1 La Partea I

Teren

Nr cadastral	Suprafața (mp)*	Observații / Referințe
	2.134	Parte din Cartea Funciara veche nr.1216, 708 Sacatura, cu nr. topografic vechi 400, 401/2, 402/2. Configuratia imobilului stabilita conform identificarii in teren si a masuratorilor efectuate nu corespunde cu situatia tehnica a imobilului din cartea funciara veche, conform ordinul ANCPI nr. 600/2023.

* Suprafața este determinată în planul de proiecție Stereo 70.



Date referitoare la teren

Crt	Categorie folosință	Intravilan	Suprafața (mp)	Tarla	Parcelă	Nr. topo	Observații / Referințe
1	pasune	NU	2.134	-	-	-	

Lungime Segmente

1) Valorile lungimilor segmentelor sunt obținute din proiecție în plan.

Punct început	X / Y	Punct sfârșit	X / Y	Lungime segment (** (m)
1	345.101,733 547.549,263	2	345.127,341 547.543,797	26.185
3	345.168,177 547.528,513	4	345.174,61 547.525,205	7.234
5	345.171,809 547.531,123	6	345.169,542 547.533,724	3.45
7	345.160,261 547.548,343	8	345.149,611 547.565,468	20.167

Punct început	X / Y	Punct sfârșit	X / Y	Lungime segment (** (m)
2	345.127,341 547.543,797	3	345.168,177 547.528,513	43.603
4	345.174,61 547.525,205	5	345.171,809 547.531,123	6.547
6	345.169,542 547.533,724	7	345.160,261 547.548,343	17.316
8	345.149,611 547.565,468	9	345.145,974 547.570,405	6.132

Punct început	X / Y	Punct sfârșit	X / Y	Lungime segment (** (m)
9	345.145,974 547.570,405	10	345.136,998 547.582,118	14.757
11	345.125,79 547.595,35	12	345.122,49 547.599,865	5.592
13	345.121,069 547.600,703	14	345.119,79 547.600,973	1.307
15	345.118,881 547.600,905	16	345.117,988 547.600,636	0.933
17	345.117,281 547.600,089	18	345.116,616 547.599,416	0.946
19	345.116,157 547.598,587	20	345.116,027 547.595,957	2.633
21	345.116,005 547.595,747	22	345.113,368 547.578,882	17.07
23	345.113,357 547.578,82	24	345.111,205 547.567,437	11.585
25	345.111,049 547.566,956	26	345.107,653 547.559,754	7.963
27	345.107,587 547.559,626	28	345.103,343 547.552,089	8.65
29	345.103,338 547.552,08	1	345.101,733 547.549,263	3.242

Punct început	X / Y	Punct sfârșit	X / Y	Lungime segment (** (m)
10	345.136,998 547.582,118	11	345.125,79 547.595,35	17.341
12	345.122,49 547.599,865	13	345.121,069 547.600,703	1.65
14	345.119,79 547.600,973	15	345.118,881 547.600,905	0.912
16	345.117,988 547.600,636	17	345.117,281 547.600,089	0.894
18	345.116,616 547.599,416	19	345.116,157 547.598,587	0.948
20	345.116,027 547.595,957	21	345.116,005 547.595,747	0.211
22	345.113,368 547.578,882	23	345.113,357 547.578,82	0.063
24	345.111,205 547.567,437	25	345.111,049 547.566,956	0.506
26	345.107,653 547.559,754	27	345.107,587 547.559,626	0.144
28	345.103,343 547.552,089	29	345.103,338 547.552,08	0.01

** Lungimile segmentelor sunt determinate în planul de proiecție Stereo 70 și sunt rotunjite la 1 milimetru.

*** Distanța dintre puncte este formată din segmente cumulate ce sunt mai mici decât valoarea 1 milimetru.

**DATE DESPRE IMOBILUL NR. 3416**

Oficiul de Cadastru și Publicitate Imobiliară ALBA
Biroul de Cadastru și Publicitate Imobiliară Campeni

A. Partea I. Descrierea imobilului

TEREN Extravilan

Nr. CF vechi:82 ,708

Nr. topografic: 401/1, 402/1, 401/2, 402/2

Adresa: Jud. Alba

Nr. Crt	Nr cadastral Nr. topografic	Suprafața* (mp)	Observații / Referințe
A1		23.861	Sector cadastral:32 Teren neimprejmit; Parte din Cartea Funciara veche nr.82 ,708 Sacatura, cu nr. topografic vechi 401/1, 402/1, 401/2, 402/2. Configuratia imobilului stabilita conform identificarii in teren si a masuratorilor efectuate nu corespunde cu situatia tehnica a imobilului din cartea funciara veche, conform ordinul ANCP nr. 600/2023.

B. Partea II. Proprietari și acte

Inscrieri privitoare la dreptul de proprietate și alte drepturi reale		Referințe
3416 / 25/03/2024		
Act Normativ nr. 7, din 13/03/1996 emis de PARLAMENT;		
B1	Intabulare, drept de PROPRIETATE, dobândit prin Lege, cota actuala 1/1, cota initiala 1/1 1) NEIDENTIFICAT NEIDENTIFICAT	A1
Act Administrativ nr. 1295, din 12/03/2024 emis de COMUNA VADU MOȚILOR;		
B2	Se noteaza posesia factica in favoarea lui Medan Olțiția-Rodica 1) MEDAN OLTIȚIA-RODICA	A1

C. Partea III. SARCINI .

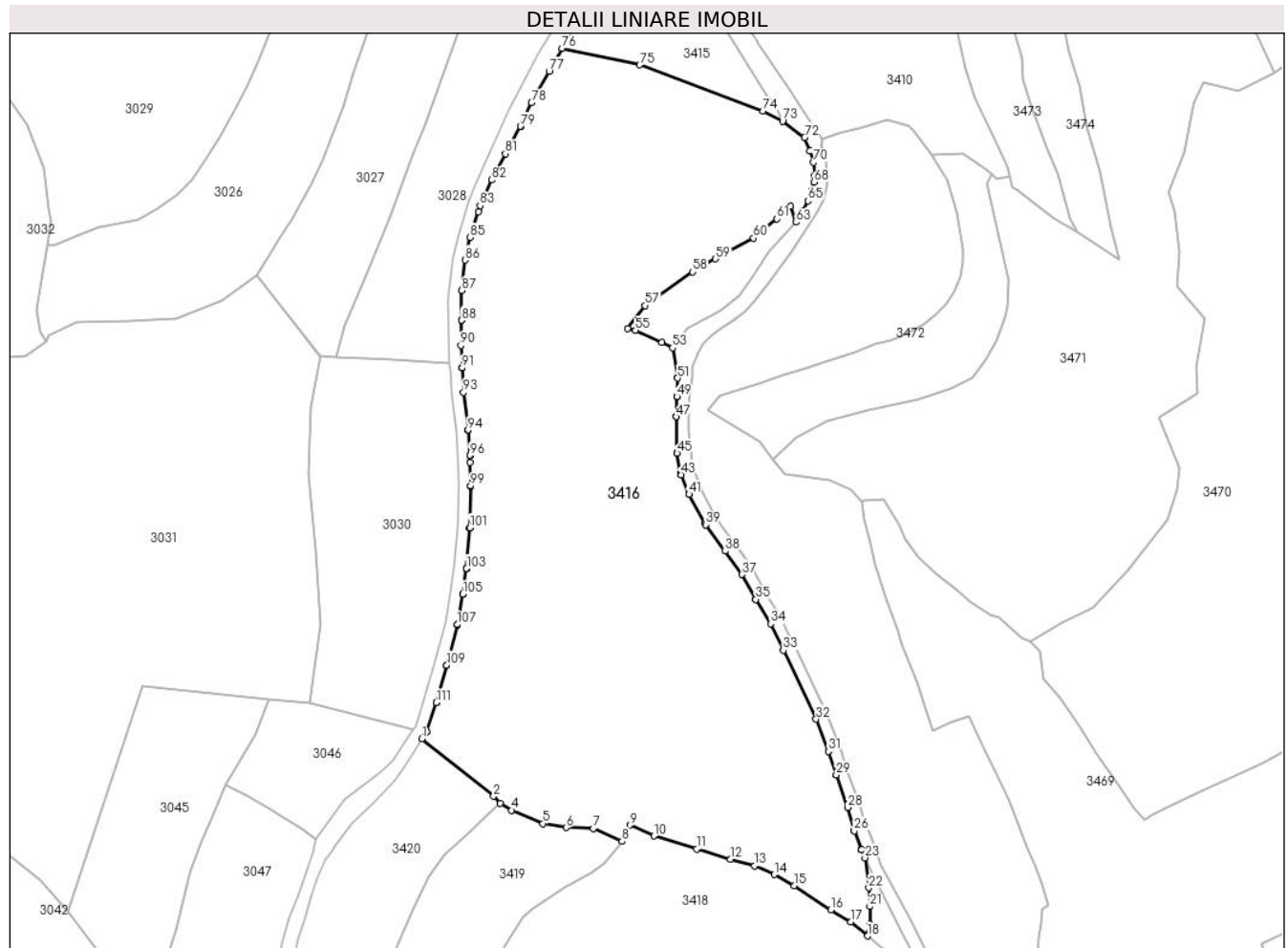
Inscrieri privind dezmembramintele dreptului de proprietate, drepturi reale de garanție și sarcini	Referințe
NU SUNT	

Anexa Nr. 1 La Partea I

Teren

Nr cadastral	Suprafața (mp)*	Observații / Referințe
	23.861	Parte din Cartea Funciara veche nr.82 ,708 Sacatura, cu nr. topografic vechi 401/1, 402/1, 401/2, 402/2. Configuratia imobilului stabilita conform identificarii in teren si a masuratorilor efectuate nu corespunde cu situatia tehnica a imobilului din cartea funciara veche, conform ordinul ANCPi nr. 600/2023.

* Suprafața este determinată în planul de proiecție Stereo 70.



Date referitoare la teren

Crt	Categorie folosință	Intravilan	Suprafața (mp)	Tarla	Parcelă	Nr. topo	Observații / Referințe
1	faneata	NU	23.861	-	-	-	

Lungime Segmente

1) Valorile lungimilor segmentelor sunt obținute din proiecție în plan.

Punct început	X / Y	Punct sfârșit	X / Y	Lungime segment
1	345.055,294 547.321,038	2	345.079,028 547.302,092	30.369
4	345.084,97 547.297,439	5	345.095,279 547.293,072	11.196
7	345.112,031 547.291,353	8	345.121,514 547.287,13	10.381
10	345.132,025 547.288,926	11	345.146,199 547.284,6	14.819
2	345.079,028 547.302,092	3	345.081,248 547.299,658	3.294
5	345.095,279 547.293,072	6	345.103,011 547.291,711	7.851
8	345.121,514 547.287,13	9	345.124,1 547.292,544	6.0
11	345.146,199 547.284,6	12	345.157,414 547.281,242	11.707
3	345.081,248 547.299,658	4	345.084,97 547.297,439	4.333
6	345.103,011 547.291,711	7	345.112,031 547.291,353	9.027
9	345.124,1 547.292,544	10	345.132,025 547.288,926	8.712
12	345.157,414 547.281,242	13	345.165,316 547.279,096	8.188

Punct început	X / Y	Punct sfârșit	X / Y	Lungime segment	Punct început	X / Y	Punct sfârșit	X / Y	Lungime segment	Punct început	X / Y	Punct sfârșit	X / Y	Lungime segment
13	345.165,316 547.279,096	14	345.171,851 547.276,193	7.151	14	345.171,851 547.276,193	15	345.178,412 547.272,521	7.519	15	345.178,412 547.272,521	16	345.190,593 547.264,566	14.548
16	345.190,593 547.264,566	17	345.197,204 547.260,501	7.761	17	345.197,204 547.260,501	18	345.202,695 547.255,908	7.159	18	345.202,695 547.255,908	19	345.203,265 547.257,18	1.394
19	345.203,265 547.257,18	20	345.203,539 547.259,769	2.603	20	345.203,539 547.259,769	21	345.203,506 547.265,659	5.89	21	345.203,506 547.265,659	22	345.203,142 547.271,791	6.143
22	345.203,142 547.271,791	23	345.201,899 547.281,715	10.002	23	345.201,899 547.281,715	24	345.200,695 547.284,352	2.899	24	345.200,695 547.284,352	25	345.200,643 547.284,476	0.134
25	345.200,643 547.284,476	26	345.198,324 547.290,617	6.564	26	345.198,324 547.290,617	27	345.198,273 547.290,772	0.163	27	345.198,273 547.290,772	28	345.196,097 547.298,365	7.899
28	345.196,097 547.298,365	29	345.192,401 547.309,094	11.348	29	345.192,401 547.309,094	30	345.192,398 547.309,105	0.011	30	345.192,398 547.309,105	31	345.189,768 547.316,884	8.212
31	345.189,768 547.316,884	32	345.185,731 547.327,549	11.403	32	345.185,731 547.327,549	33	345.174,853 547.350,296	25.214	33	345.174,853 547.350,296	34	345.170,652 547.359,048	9.708
34	345.170,652 547.359,048	35	345.165,752 547.367,142	9.462	35	345.165,752 547.367,142	36	345.165,711 547.367,213	0.082	36	345.165,711 547.367,213	37	345.161,218 547.375,37	9.313
37	345.161,218 547.375,37	38	345.155,638 547.383,087	9.523	38	345.155,638 547.383,087	39	345.149,19 547.391,831	10.864	39	345.149,19 547.391,831	40	345.149,047 547.392,054	0.265
40	345.149,047 547.392,054	41	345.143,655 547.401,867	11.197	41	345.143,655 547.401,867	42	345.143,556 547.402,074	0.229	42	345.143,556 547.402,074	43	345.140,992 547.408,35	6.78
43	345.140,992 547.408,35	44	345.140,874 547.408,761	0.428	44	345.140,874 547.408,761	45	345.139,709 547.415,409	6.749	45	345.139,709 547.415,409	46	345.139,68 547.415,716	0.308
46	345.139,68 547.415,716	47	345.139,456 547.427,528	11.814	47	345.139,456 547.427,528	48	345.139,457 547.427,618	0.09	48	345.139,457 547.427,618	49	345.139,629 547.434,145	6.529
49	345.139,629 547.434,145	50	345.139,63 547.434,177	0.032	50	345.139,63 547.434,177	51	345.139,887 547.440,232	6.06	51	345.139,887 547.440,232	52	345.139,92 547.440,515	0.285
52	345.139,92 547.440,515	53	345.138,201 547.450,275	9.91	53	345.138,201 547.450,275	54	345.134,76 547.452,142	3.915	54	345.134,76 547.452,142	55	345.125,936 547.456,035	9.645
55	345.125,936 547.456,035	56	345.123,32 547.456,738	2.709	56	345.123,32 547.456,738	57	345.129,079 547.464,254	9.469	57	345.129,079 547.464,254	58	345.144,883 547.475,372	19.323
58	345.144,883 547.475,372	59	345.152,464 547.479,682	8.721	59	345.152,464 547.479,682	60	345.165,025 547.486,591	14.336	60	345.165,025 547.486,591	61	345.172,788 547.492,895	10.0
61	345.172,788 547.492,895	62	345.177,206 547.497,135	6.123	62	345.177,206 547.497,135	63	345.179,045 547.491,787	5.655	63	345.179,045 547.491,787	64	345.181,361 547.495,434	4.32
64	345.181,361 547.495,434	65	345.183,04 547.498,874	3.828	65	345.183,04 547.498,874	66	345.184,044 547.501,53	2.839	66	345.184,044 547.501,53	67	345.184,337 547.502,306	0.829
67	345.184,337 547.502,306	68	345.185,021 547.505,0	2.779	68	345.185,021 547.505,0	69	345.185,214 547.507,241	2.249	69	345.185,214 547.507,241	70	345.184,889 547.511,589	4.36
70	345.184,889 547.511,589	71	345.183,741 547.515,36	3.942	71	345.183,741 547.515,36	72	345.181,941 547.519,839	4.827	72	345.181,941 547.519,839	73	345.174,61 547.525,205	9.085
73	345.174,61 547.525,205	74	345.168,177 547.528,513	7.234	74	345.168,177 547.528,513	75	345.127,341 547.543,797	43.603	75	345.127,341 547.543,797	76	345.101,733 547.549,263	26.185
76	345.101,733 547.549,263	77	345.097,422 547.541,698	8.707	77	345.097,422 547.541,698	78	345.091,517 547.531,247	12.004	78	345.091,517 547.531,247	79	345.087,922 547.523,477	8.561
79	345.087,922 547.523,477	80	345.087,854 547.523,342	0.151	80	345.087,854 547.523,342	81	345.082,897 547.514,458	10.173	81	345.082,897 547.514,458	82	345.078,332 547.505,771	9.813
82	345.078,332 547.505,771	83	345.074,527 547.497,258	9.325	83	345.074,527 547.497,258	84	345.073,929 547.495,318	2.03	84	345.073,929 547.495,318	85	345.071,289 547.486,749	8.966
85	345.071,289 547.486,749	86	345.069,547 547.479,292	7.658	86	345.069,547 547.479,292	87	345.068,509 547.469,183	10.162	87	345.068,509 547.469,183	88	345.068,426 547.459,394	9.789
88	345.068,426 547.459,394	89	345.068,425 547.459,351	0.043	89	345.068,425 547.459,351	90	345.068,177 547.451,038	8.317	90	345.068,177 547.451,038	91	345.068,618 547.443,618	7.433
91	345.068,618 547.443,618	92	345.068,619 547.443,602	0.016	92	345.068,619 547.443,602	93	345.069,034 547.435,519	8.094	93	345.069,034 547.435,519	94	345.070,533 547.423,109	12.5
94	345.070,533 547.423,109	95	345.070,542 547.423,027	0.082	95	345.070,542 547.423,027	96	345.071,2 547.414,732	8.321	96	345.071,2 547.414,732	97	345.071,206 547.414,616	0.116
97	345.071,206 547.414,616	98	345.071,253 547.412,369	2.247	98	345.071,253 547.412,369	99	345.071,416 547.404,644	7.727	99	345.071,416 547.404,644	100	345.071,416 547.404,556	0.088
100	345.071,416 547.404,556	101	345.071,1 547.390,828	13.732	101	345.071,1 547.390,828	102	345.071,095 547.390,722	0.106	102	345.071,095 547.390,722	103	345.070,077 547.377,345	13.416
103	345.070,077 547.377,345	104	345.070,059 547.377,189	0.157	104	345.070,059 547.377,189	105	345.068,76 547.368,833	8.456	105	345.068,76 547.368,833	106	345.068,753 547.368,793	0.041
106	345.068,753 547.368,793	107	345.067,0 547.358,836	10.11	107	345.067,0 547.358,836	108	345.066,965 547.358,676	0.164	108	345.066,965 547.358,676	109	345.063,487 547.345,39	13.734
109	345.063,487 547.345,39	110	345.063,477 547.345,354	0.037	110	345.063,477 547.345,354	111	345.060,001 547.333,03	12.805	111	345.060,001 547.333,03	112	345.059,973 547.332,938	0.096

Punct început	X / Y	Punct sfârșit	X / Y	Lungime segment	Punct început	X / Y	Punct sfârșit	X / Y	Lungime segment	Punct început	X / Y	Punct sfârșit	X / Y	Lungime segment
112	345.059,973 547.332,938	113	345.056,793 547.323,439	10.017	113	345.056,793 547.323,439	114	345.056,568 547.322,975	0.516	114	345.056,568 547.322,975	1	345.055,294 547.321,038	2.318

** Lungimile segmentelor sunt determinate în planul de proiecție Stereo 70 și sunt rotunjite la 1 milimetru.

*** Distanța dintre puncte este formată din segmente cumulate ce sunt mai mici decât valoarea 1 milimetru.

**DATE DESPRE IMOBILUL NR. 3417**

Oficiul de Cadastru și Publicitate Imobiliară ALBA
Biroul de Cadastru și Publicitate Imobiliară Campeni

A. Partea I. Descrierea imobilului

TEREN Extravilan

Nr. CF vechi:82

Nr. topografic: 401/1, 402/1

Adresa: Jud. Alba

Nr. Crt	Nr cadastral Nr. topografic	Suprafața* (mp)	Observații / Referințe
A1		204	Sector cadastral:32 Teren imprejmuit; Parte din Cartea Funciara veche nr.82. Sacatura, cu nr. topografic vechi 401/1, 402/1. Configuratia imobilului stabilita conform identificarii in teren si a masuratorilor efectuate nu corespunde cu situatia tehnica a imobilului din cartea funciara veche, conform ordinul ANCP nr. 600/2023.

B. Partea II. Proprietari și acte

Inscrieri privitoare la dreptul de proprietate și alte drepturi reale		Referințe
3417 / 25/03/2024		
Act Normativ nr. 7, din 13/03/1996 emis de PARLAMENT;		
B1	Intabulare, drept de PROPRIETATE, dobandit prin Lege, cota actuala 1/1, cota initiala 1/1 1) NEIDENTIFICAT NEIDENTIFICAT	A1
Act Administrativ nr. 1296, din 12/03/2024 emis de COMUNA VADU MOȚILOR;		
B2	Se noteaza posesia factica in favoarea lui Bodea Călin-Rareș 1) BODEA CĂLIN-RAREȘ	A1

C. Partea III. SARCINI .

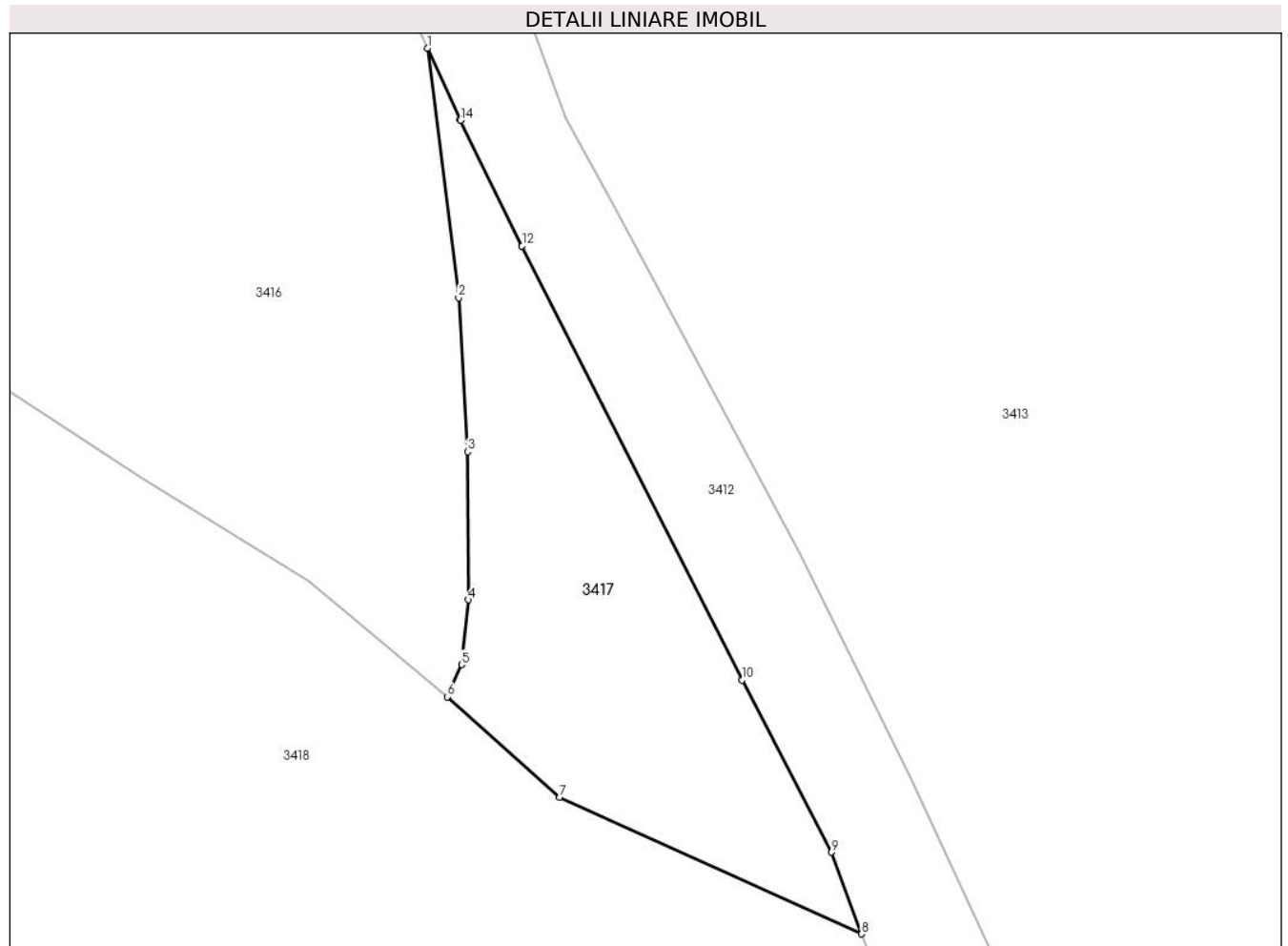
Inscrieri privind dezmembramintele dreptului de proprietate, drepturi reale de garanție și sarcini	Referințe
NU SUNT	

Anexa Nr. 1 La Partea I

Teren

Nr cadastral	Suprafața (mp)*	Observații / Referințe
	204	Parte din Cartea Funciara veche nr.82 Sacatura, cu nr. topografic vechi 401/1, 402/1. Configuratia imobilului stabilita conform identificarii in teren si a masuratorilor efectuate nu corespunde cu situatia tehnica a imobilului din cartea funciara veche, conform ordinul ANCPI nr. 600/2023.

* Suprafața este determinată în planul de proiecție Stereo 70.



Date referitoare la teren

Crt	Categorie folosință	Intramilan	Suprafața (mp)	Tarla	Parcelă	Nr. topo	Observații / Referințe
1	faneata	NU	204	-	-	-	

Lungime Segmente

1) Valorile lungimilor segmentelor sunt obținute din proiecție în plan.

Punct început	X / Y	Punct sfârșit	X / Y	Lungime segment (** (m)
1	345.201,899 547.281,715	2	345.203,142 547.271,791	10.002
2	345.203,142 547.271,791	3	345.203,506 547.265,659	6.143
3	345.203,506 547.265,659	4	345.203,539 547.259,769	5.89
4	345.203,539 547.259,769	5	345.203,265 547.257,18	2.603

Punct început	X / Y	Punct sfârșit	X / Y	Lungime segment (** (m)
5	345.203,265 547.257,18	6	345.202,695 547.255,908	1.394
6	345.202,695 547.255,908	7	345.207,168 547.251,915	5.996
7	345.207,168 547.251,915	8	345.219,199 547.246,469	13.206
8	345.219,199 547.246,469	9	345.217,987 547.249,719	3.469
9	345.217,987 547.249,719	10	345.214,436 547.256,567	7.714
10	345.214,436 547.256,567	11	345.214,428 547.256,583	0.018
11	345.214,428 547.256,583	12	345.205,668 547.273,844	19.357
12	345.205,668 547.273,844	13	345.205,657 547.273,867	0.025
13	345.205,657 547.273,867	14	345.203,209 547.278,848	5.55
14	345.203,209 547.278,848	15	345.203,185 547.278,899	0.056
15	345.203,185 547.278,899	1	345.201,899 547.281,715	3.096

** Lungimile segmentelor sunt determinate în planul de proiecție Stereo 70 și sunt rotunjite la 1 milimetru.

*** Distanța dintre puncte este formată din segmente cumulate ce sunt mai mici decât valoarea 1 milimetru.



DATE DESPRE IMOBILUL NR. 3418

Oficiul de Cadastru și Publicitate Imobiliară ALBA
Biroul de Cadastru și Publicitate Imobiliară Campeni

A. Partea I. Descrierea imobilului

Nr. CF vechi: 82, 841, 708, 1189, 970
Nr. topografic: 401/1, 402/1, 505, 510/2,
510/1

TEREN Necunoscut

Adresa: Loc. Bodești, Jud. Alba

Nr. Crt	Nr cadastral Nr. topografic	Suprafața* (mp)	Observații / Referințe
A1		13.528	Sector cadastral: 32 Teren împrejmuit; Parte din Cartea Funciara veche nr. 82, 841, 708, 1189, 970 Sacatura, cu nr. topografic vechi 401/1, 402/1, 505, 510/2, 510/1. Configuratia imobilului stabilita conform identificarii in teren si a masuratorilor efectuate nu corespunde cu situatia tehnica a imobilului din cartea funciara veche, conform ordinul ANCP nr. 600/2023. Pe teren exista 4 stalpi de electricitate.

Construcții

Crt	Nr cadastral Nr. topografic	Adresa	Observații / Referințe
A1.1		Loc. Bodești, Jud. Alba	Nr. niveluri: 1; S. construita la sol: 70 mp; CASA DE LOCUIT
A1.2		Loc. Bodești, Jud. Alba	Nr. niveluri: 1; S. construita la sol: 60 mp; GRAJD

B. Partea II. Proprietari și acte

Inscrieri privitoare la dreptul de proprietate și alte drepturi reale		Referințe
3418 / 25/03/2024		
Act Normativ nr. 7, din 13/03/1996 emis de PARLAMENT;		
B1	Intabulare, drept de PROPRIETATE, dobandit prin Lege, cota actuala 2/4, cota initiala 2/4 1) NEIDENTIFICAT NEIDENTIFICAT	A1
Act Administrativ nr. 1297, din 12/03/2024 emis de COMUNA VADU MOȚILOR;		
B2	Se noteaza posesia factica in favoarea lui Bodea Soni-Mihai 1) BODEA SONI-MIHAI	A1
Act Normativ nr. 7, din 13/03/1996 emis de PARLAMENT;		
B3	Intabulare, drept de PROPRIETATE, dobandit prin Lege, cota actuala 1/4, cota initiala 1/4 1) NEIDENTIFICAT NEIDENTIFICAT	A1
Act Administrativ nr. 1297, din 12/03/2024 emis de COMUNA VADU MOȚILOR;		
B4	Se noteaza posesia factica in favoarea lui Bodea Radu 1) BODEA RADU	A1
Act Normativ nr. 7, din 13/03/1996 emis de PARLAMENT;		
B5	Intabulare, drept de PROPRIETATE, dobandit prin Lege, cota actuala 1/4, cota initiala 1/4 1) NEIDENTIFICAT NEIDENTIFICAT	A1
Act Administrativ nr. 1297, din 12/03/2024 emis de COMUNA VADU MOȚILOR;		
B6	Se noteaza posesia factica in favoarea lui Bodea Bogdan 1) BODEA BOGDAN	A1
Act Administrativ nr. 1573, din 13/03/2024 emis de COMUNA VADU MOȚILOR;		
B7	Intabulare, drept de PROPRIETATE, dobandit prin Construire, cota actuala 2/4, cota initiala 2/4 1) BODEA SONI-MIHAI	A1.1, A1.2
B8	Intabulare, drept de PROPRIETATE, dobandit prin Construire, cota actuala 1/4, cota initiala 1/4 1) BODEA RADU	A1.1, A1.2
B9	Intabulare, drept de PROPRIETATE, dobandit prin Construire, cota actuala 1/4, cota initiala 1/4 1) BODEA BOGDAN	A1.1, A1.2

C. Partea III. SARCINI .

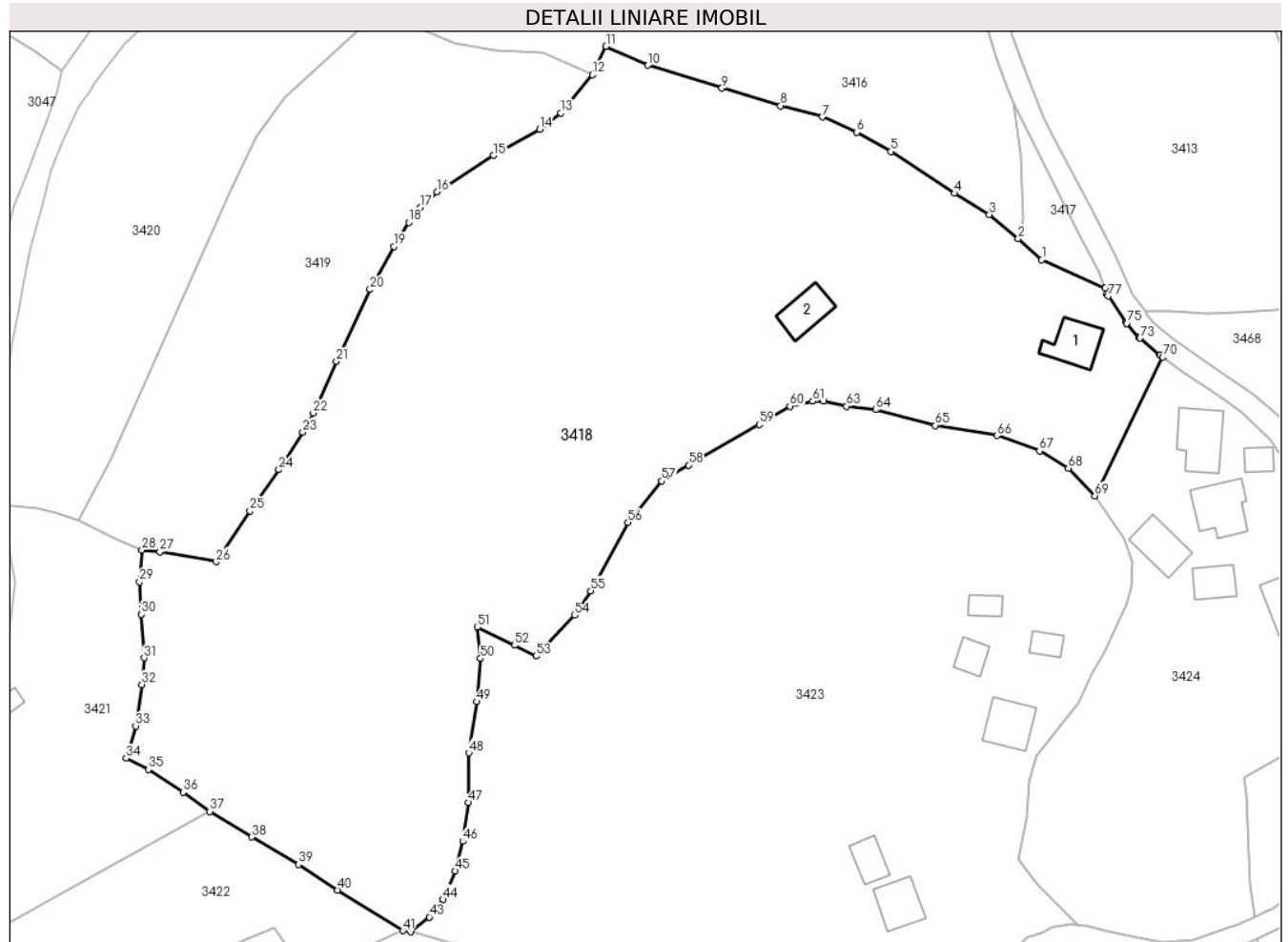
Inscrieri privind dezmembramintele dreptului de proprietate, drepturi reale de garanție și sarcini	Referințe
NU SUNT	

Anexa Nr. 1 La Partea I

Teren

Nr cadastral	Suprafața (mp)*	Observații / Referințe
	13.528	Parte din Cartea Funciara veche nr.82, 841, 708, 1189, 970 Sacatura, cu nr. topografic vechi 401/1, 402/1, 505, 510/2, 510/1. Configuratia imobilului stabilita conform identificarii in teren si a masuratorilor efectuate nu corespunde cu situatia tehnica a imobilului din cartea funciara veche, conform ordinul ANCPFI nr. 600/2023. Pe teren exista 4 stalpi de electricitate.

* Suprafața este determinată în planul de proiecție Stereo 70.



Date referitoare la teren

Crt	Categorie folosință	Intra vilan	Suprafața (mp)	Tarla	Parcelă	Nr. topo	Observații / Referințe
1	faneata	DA	2.928	-	-	-	
2	faneata	NU	9.932	-	-	-	
3	faneata	NU	290	-	-	-	
4	drum	NU	378	-	-	-	

Date referitoare la construcții

Crt	Număr	Destinație construcție	Supraf. (mp)	Situație juridică	Observații / Referințe
A1.1		construcții de locuințe	70	Cu acte	Nr. niveluri:1; S. construita la sol:70 mp; CASA DE LOCUIT
A1.2		construcții anexa	60	Cu acte	Nr. niveluri:1; S. construita la sol:60 mp; GRAJD

Lungime Segmente

1) Valorile lungimilor segmentelor sunt obținute din proiecție în plan.

Punct început	X / Y	Punct sfârșit	X / Y	Lungime segment	Punct început	X / Y	Punct sfârșit	X / Y	Lungime segment	Punct început	X / Y	Punct sfârșit	X / Y	Lungime segment
1	345.207,168 547.251,915	2	345.202,695 547.255,908	5.996	2	345.202,695 547.255,908	3	345.197,204 547.260,501	7.159	3	345.197,204 547.260,501	4	345.190,593 547.264,566	7.761
4	345.190,593 547.264,566	5	345.178,412 547.272,521	14.548	5	345.178,412 547.272,521	6	345.171,851 547.276,193	7.519	6	345.171,851 547.276,193	7	345.165,316 547.279,096	7.151
7	345.165,316 547.279,096	8	345.157,414 547.281,242	8.188	8	345.157,414 547.281,242	9	345.146,199 547.284,6	11.707	9	345.146,199 547.284,6	10	345.132,025 547.288,926	14.819
10	345.132,025 547.288,926	11	345.124,1 547.292,544	8.712	11	345.124,1 547.292,544	12	345.121,514 547.287,13	6.0	12	345.121,514 547.287,13	13	345.115,523 547.279,84	9.436
13	345.115,523 547.279,84	14	345.111,442 547.276,786	5.097	14	345.111,442 547.276,786	15	345.102,662 547.271,784	10.105	15	345.102,662 547.271,784	16	345.091,94 547.264,816	12.787
16	345.091,94 547.264,816	17	345.088,704 547.261,889	4.363	17	345.088,704 547.261,889	18	345.086,505 547.259,015	3.619	18	345.086,505 547.259,015	19	345.083,681 547.254,423	5.391
19	345.083,681 547.254,423	20	345.079,162 547.246,232	9.355	20	345.079,162 547.246,232	21	345.072,698 547.232,56	15.123	21	345.072,698 547.232,56	22	345.068,337 547.222,694	10.787
22	345.068,337 547.222,694	23	345.066,332 547.219,075	4.137	23	345.066,332 547.219,075	24	345.061,774 547.211,921	8.483	24	345.061,774 547.211,921	25	345.056,215 547.204,112	9.586
25	345.056,215 547.204,112	26	345.049,81 547.194,403	11.631	26	345.049,81 547.194,403	27	345.039,1 547.196,289	10.875	27	345.039,1 547.196,289	28	345.035,676 547.196,665	3.445
28	345.035,676 547.196,665	29	345.035,223 547.190,57	6.112	29	345.035,223 547.190,57	30	345.035,54 547.184,388	6.19	30	345.035,54 547.184,388	31	345.036,075 547.176,099	8.306
31	345.036,075 547.176,099	32	345.035,655 547.171,041	5.075	32	345.035,655 547.171,041	33	345.034,465 547.163,143	7.987	33	345.034,465 547.163,143	34	345.032,638 547.157,005	6.404
34	345.032,638 547.157,005	35	345.036,838 547.154,838	4.726	35	345.036,838 547.154,838	36	345.043,495 547.150,495	7.948	36	345.043,495 547.150,495	37	345.048,598 547.146,874	6.257
37	345.048,598 547.146,874	38	345.056,569 547.141,998	9.344	38	345.056,569 547.141,998	39	345.065,441 547.136,768	10.299	39	345.065,441 547.136,768	40	345.072,913 547.131,869	8.935
40	345.072,913 547.131,869	41	345.085,402 547.124,142	14.686	41	345.085,402 547.124,142	42	345.086,906 547.123,927	1.519	42	345.086,906 547.123,927	43	345.090,443 547.126,749	4.525
43	345.090,443 547.126,749	44	345.093,066 547.130,075	4.236	44	345.093,066 547.130,075	45	345.095,402 547.135,521	5.926	45	345.095,402 547.135,521	46	345.096,813 547.141,181	5.833
46	345.096,813 547.141,181	47	345.097,868 547.148,547	7.441	47	345.097,868 547.148,547	48	345.097,977 547.158,013	9.467	48	345.097,977 547.158,013	49	345.099,488 547.167,763	9.866
49	345.099,488 547.167,763	50	345.100,198 547.175,999	8.267	50	345.100,198 547.175,999	51	345.099,619 547.181,948	5.977	51	345.099,619 547.181,948	52	345.106,68 547.178,517	7.85
52	345.106,68 547.178,517	53	345.110,776 547.176,434	4.595	53	345.110,776 547.176,434	54	345.118,177 547.184,22	10.742	54	345.118,177 547.184,22	55	345.121,21 547.188,868	5.55
55	345.121,21 547.188,868	56	345.128,302 547.201,899	14.836	56	345.128,302 547.201,899	57	345.134,711 547.209,773	10.153	57	345.134,711 547.209,773	58	345.139,856 547.212,811	5.975
58	345.139,856 547.212,811	59	345.153,316 547.220,524	15.513	59	345.153,316 547.220,524	60	345.159,178 547.223,997	6.814	60	345.159,178 547.223,997	61	345.163,513 547.224,966	4.442
61	345.163,513 547.224,966	62	345.165,605 547.224,962	2.092	62	345.165,605 547.224,962	63	345.169,973 547.224,007	4.471	63	345.169,973 547.224,007	64	345.175,509 547.223,361	5.574
64	345.175,509 547.223,361	65	345.186,917 547.220,365	11.795	65	345.186,917 547.220,365	66	345.198,667 547.218,431	11.908	66	345.198,667 547.218,431	67	345.206,752 547.215,507	8.597
67	345.206,752 547.215,507	68	345.212,254 547.212,191	6.424	68	345.212,254 547.212,191	69	345.217,309 547.206,975	7.264	69	345.217,309 547.206,975	70	345.230,258 547.233,358	29.389
70	345.230,258 547.233,358	71	345.229,755 547.233,726	0.623	71	345.229,755 547.233,726	72	345.229,642 547.233,815	0.144	72	345.229,642 547.233,815	73	345.225,925 547.236,967	4.874
73	345.225,925 547.236,967	74	345.225,713 547.237,175	0.297	74	345.225,713 547.237,175	75	345.223,414 547.239,803	3.492	75	345.223,414 547.239,803	76	345.223,273 547.239,983	0.229
76	345.223,273 547.239,983	77	345.219,819 547.244,982	6.076	77	345.219,819 547.244,982	78	345.219,59 547.245,42	0.494	78	345.219,59 547.245,42	79	345.219,199 547.246,469	1.12
79	345.219,199 547.246,469	1	345.207,168 547.251,915	13.206										

** Lungimile segmentelor sunt determinate în planul de proiecție Stereo 70 și sunt rotunjite la 1 milimetru.

*** Distanța dintre puncte este formată din segmente cumulate ce sunt mai mici decât valoarea 1 milimetru.

**DATE DESPRE IMOBILUL NR. 3419**

Oficiul de Cadastru și Publicitate Imobiliară ALBA
Biroul de Cadastru și Publicitate Imobiliară Campeni

A. Partea I. Descrierea imobilului

TEREN Extravilan

Nr. CF vechi:866, 1189
Nr. topografic: 507, 510/2

Adresa: Jud. Alba

Nr. Crt	Nr cadastral Nr. topografic	Suprafața* (mp)	Observații / Referințe
A1		3.748	Sector cadastral:32 Teren neimprejmuit; Parte din Cartea Funciara veche nr.866, 1189 Sacatura, cu nr. topografic vechi 507, 510/2. Configuratia imobilului stabilita conform identificarii in teren si a masuratorilor efectuate nu corespunde cu situatia tehnica a imobilului din cartea funciara veche, conform ordinul ANCP nr. 600/2023.

B. Partea II. Proprietari și acte

Inscrieri privitoare la dreptul de proprietate și alte drepturi reale		Referințe
3419 / 25/03/2024		
Act Normativ nr. 7, din 13/03/1996 emis de PARLAMENT;		
B1	Intabulare, drept de PROPRIETATE, dobandit prin Lege, cota actuala 1/1, cota initiala 1/1 1) NEIDENTIFICAT NEIDENTIFICAT	A1
Act Administrativ nr. 1298, din 12/03/2024 emis de COMUNA VADU MOȚILOR;		
B2	Se noteaza posesia factica in favoarea lui Ilieș Elena 1) ILIEȘ ELENA	A1

C. Partea III. SARCINI .

Inscrieri privind dezmembramintele dreptului de proprietate, drepturi reale de garanție și sarcini	Referințe
NU SUNT	

Anexa Nr. 1 La Partea I

Teren

Nr cadastral	Suprafața (mp)*	Observații / Referințe
	3.748	Parte din Cartea Funciara veche nr.866, 1189 Sacatura, cu nr. topografic vechi 507, 510/2. Configuratia imobilului stabilita conform identificarii in teren si a masuratorilor efectuate nu corespunde cu situatia tehnica a imobilului din cartea funciara veche, conform ordinul ANCPI nr. 600/2023.

* Suprafața este determinată în planul de proiecție Stereo 70.



Date referitoare la teren

Crt	Categorie folosință	Intravilan	Suprafața (mp)	Tarla	Parcelă	Nr. topo	Observații / Referințe
1	faneata	NU	3.748	-	-	-	

Lungime Segmente

1) Valorile lungimilor segmentelor sunt obținute din proiecție în plan.

Punct început	X / Y	Punct sfârșit	X / Y	Lungime segment (** (m)
1	345.081,248 547.299,658	2	345.070,684 547.289,945	14.351
3	345.062,934 547.282,805	4	345.057,409 547.275,37	9.263
5	345.052,471 547.264,717	6	345.042,102 547.241,708	25.237
7	345.029,731 547.214,068	8	345.023,878 547.202,827	12.674

Punct început	X / Y	Punct sfârșit	X / Y	Lungime segment (** (m)
2	345.070,684 547.289,945	3	345.062,934 547.282,805	10.538
4	345.057,409 547.275,37	5	345.052,471 547.264,717	11.742
6	345.042,102 547.241,708	7	345.029,731 547.214,068	30.282
8	345.023,878 547.202,827	9	345.023,513 547.202,176	0.746

Punct început	X / Y	Punct sfârșit	X / Y	Lungime segment (** (m)
9	345.023,513 547.202,176	10	345.030,459 547.198,939	7.663
11	345.035,676 547.196,665	12	345.039,1 547.196,289	3.445
13	345.049,81 547.194,403	14	345.056,215 547.204,112	11.631
15	345.061,774 547.211,921	16	345.066,332 547.219,075	8.483
17	345.068,337 547.222,694	18	345.072,698 547.232,56	10.787
19	345.079,162 547.246,232	20	345.083,681 547.254,423	9.355
21	345.086,505 547.259,015	22	345.088,704 547.261,889	3.619
23	345.091,94 547.264,816	24	345.102,662 547.271,784	12.787
25	345.111,442 547.276,786	26	345.115,523 547.279,84	5.097
27	345.121,514 547.287,13	28	345.112,031 547.291,353	10.381
29	345.103,011 547.291,711	30	345.095,279 547.293,072	7.851
31	345.084,97 547.297,439	1	345.081,248 547.299,658	4.333

Punct început	X / Y	Punct sfârșit	X / Y	Lungime segment (** (m)
10	345.030,459 547.198,939	11	345.035,676 547.196,665	5.691
12	345.039,1 547.196,289	13	345.049,81 547.194,403	10.875
14	345.056,215 547.204,112	15	345.061,774 547.211,921	9.586
16	345.066,332 547.219,075	17	345.068,337 547.222,694	4.137
18	345.072,698 547.232,56	19	345.079,162 547.246,232	15.123
20	345.083,681 547.254,423	21	345.086,505 547.259,015	5.391
22	345.088,704 547.261,889	23	345.091,94 547.264,816	4.363
24	345.102,662 547.271,784	25	345.111,442 547.276,786	10.105
26	345.115,523 547.279,84	27	345.121,514 547.287,13	9.436
28	345.112,031 547.291,353	29	345.103,011 547.291,711	9.027
30	345.095,279 547.293,072	31	345.084,97 547.297,439	11.196

** Lungimile segmentelor sunt determinate în planul de proiecție Stereo 70 și sunt rotunjite la 1 milimetru.

*** Distanța dintre puncte este formată din segmente cumulate ce sunt mai mici decât valoarea 1 milimetru.

**DATE DESPRE IMOBILUL NR. 3420**

Oficiul de Cadastru și Publicitate Imobiliară ALBA
Biroul de Cadastru și Publicitate Imobiliară Campeni

A. Partea I. Descrierea imobilului

TEREN Extravilan

Nr. CF vechi:1363, 970
Nr. topografic:508, 509, 510/1

Adresa: Jud. Alba

Nr. Crt	Nr cadastral Nr. topografic	Suprafața* (mp)	Observații / Referințe
A1		3.454	Sector cadastral:32 Teren neimprejmit; Parte din Cartea Funciara veche nr.1363, 970 Sacatura, cu nr. topografic vechi 508, 509, 510/1. Configuratia imobilului stabilita conform identificarii in teren si a masuratorilor efectuate nu corespunde cu situatia tehnica a imobilului din cartea funciara veche, conform ordinul ANCPI nr. 600/2023.

B. Partea II. Proprietari și acte

Inscrieri privitoare la dreptul de proprietate și alte drepturi reale		Referințe
3420 / 25/03/2024		
Act Normativ nr. 7, din 13/03/1996 emis de PARLAMENT;		
B1	Intabulare, drept de PROPRIETATE, dobandit prin Lege, cota actuala 1/1, cota initiala 1/1 1) NEIDENTIFICAT NEIDENTIFICAT	A1
Act Administrativ nr. 1299, din 12/03/2024 emis de COMUNA VADU MOȚILOR;		
B2	Se noteaza posesia factica in favoarea lui Neag Rovin-Ștefan 1) NEAG ROVIN-ȘTEFAN	A1

C. Partea III. SARCINI .

Inscrieri privind dezmembramintele dreptului de proprietate, drepturi reale de garanție și sarcini	Referințe
NU SUNT	

Anexa Nr. 1 La Partea I

Teren

Nr cadastral	Suprafața (mp)*	Observații / Referințe
	3.454	Parte din Cartea Funciara veche nr.1363, 970 Sacatura, cu nr. topografic vechi 508, 509, 510/1. Configuratia imobilului stabilita conform identificarii in teren si a masuratorilor efectuate nu corespunde cu situatia tehnica a imobilului din cartea funciara veche, conform ordinul ANCPI nr. 600/2023.

* Suprafața este determinată în planul de proiecție Stereo 70.



Date referitoare la teren

Crt	Categorie folosință	Intravilan	Suprafața (mp)	Tarla	Parcelă	Nr. topo	Observații / Referințe
1	faneata	NU	3.454	-	-	-	

Lungime Segmente

1) Valorile lungimilor segmentelor sunt obținute din proiecție în plan.

Punct început	X / Y	Punct sfârșit	X / Y	Lungime segment (** (m)
1	345.026,25 547.285,074	2	345.025,989 547.284,562	0.575
3	345.023,525 547.281,08	4	345.020,564 547.274,726	7.01
5	345.018,362 547.268,829	6	345.016,376 547.261,52	7.574
7	345.016,372 547.261,505	8	345.014,354 547.254,288	7.494

Punct început	X / Y	Punct sfârșit	X / Y	Lungime segment (** (m)
2	345.025,989 547.284,562	3	345.023,525 547.281,08	4.266
4	345.020,564 547.274,726	5	345.018,362 547.268,829	6.295
6	345.016,376 547.261,52	7	345.016,372 547.261,505	0.016
8	345.014,354 547.254,288	9	345.013,175 547.248,503	5.904

Punct început	X / Y	Punct sfârșit	X / Y	Lungime segment (** (m)
9	345.013,175 547.248,503	10	345.012,105 547.242,116	6.476
11	345.012,096 547.242,069	12	345.010,788 547.235,254	6.939
13	345.008,864 547.220,889	14	345.008,424 547.211,71	9.19
15	345.008,254 547.208,155	16	345.008,767 547.205,345	2.856
17	345.015,897 547.204,517	18	345.019,494 547.203,751	3.678
19	345.023,513 547.202,176	20	345.023,878 547.202,827	0.746
21	345.029,731 547.214,068	22	345.042,102 547.241,708	30.282
23	345.052,471 547.264,717	24	345.057,409 547.275,37	11.742
25	345.062,934 547.282,805	26	345.070,684 547.289,945	10.538
27	345.081,248 547.299,658	28	345.079,028 547.302,092	3.294
29	345.055,294 547.321,038	30	345.052,689 547.317,077	4.741
31	345.049,018 547.311,328	32	345.046,339 547.307,422	4.736
33	345.039,253 547.299,656	34	345.032,282 547.292,911	9.7

Punct început	X / Y	Punct sfârșit	X / Y	Lungime segment (** (m)
10	345.012,105 547.242,116	11	345.012,096 547.242,069	0.048
12	345.010,788 547.235,254	13	345.008,864 547.220,889	14.493
14	345.008,424 547.211,71	15	345.008,254 547.208,155	3.559
16	345.008,767 547.205,345	17	345.015,897 547.204,517	7.178
18	345.019,494 547.203,751	19	345.023,513 547.202,176	4.317
20	345.023,878 547.202,827	21	345.029,731 547.214,068	12.674
22	345.042,102 547.241,708	23	345.052,471 547.264,717	25.237
24	345.057,409 547.275,37	25	345.062,934 547.282,805	9.263
26	345.070,684 547.289,945	27	345.081,248 547.299,658	14.351
28	345.079,028 547.302,092	29	345.055,294 547.321,038	30.369
30	345.052,689 547.317,077	31	345.049,018 547.311,328	6.821
32	345.046,339 547.307,422	33	345.039,253 547.299,656	10.513
34	345.032,282 547.292,911	1	345.026,25 547.285,074	9.89

** Lungimile segmentelor sunt determinate în planul de proiecție Stereo 70 și sunt rotunjite la 1 milimetru.

*** Distanța dintre puncte este formată din segmente cumulate ce sunt mai mici decât valoarea 1 milimetru.

**DATE DESPRE IMOBILUL NR. 3421**

Oficiul de Cadastru și Publicitate Imobiliară ALBA
Biroul de Cadastru și Publicitate Imobiliară Campeni

A. Partea I. Descrierea imobilului

Nr. CF vechi: 1579(70918), 970, 82, 91
(70921), 90, 790

Nr. topografic: 519, 523, 524, 525, 526,
527, 528, 530, 533, 534, 510/1, 510/3, 512,
513, 518, 521/1, 522/1

TEREN Necunoscut

Adresa: Loc. Bodești, Nr. 86, Jud. Alba

Nr. Crt	Nr cadastral Nr. topografic	Suprafața* (mp)	Observații / Referințe
A1		35.215	Sector cadastral: 32 Teren împrejmuit; Parte din Cartea Funciara veche nr. 1579(70918), 970, 82, 91(70921), 90, 790 Sacatura, cu nr. topografic vechi 519, 523, 524, 525, 526, 527, 528, 530, 533, 534, 510/1, 510/3, 512, 513, 518, 521/1, 522/1. Configuratia imobilului stabilita conform identificarii in teren si a masuratorilor efectuate nu corespunde cu situatia tehnica a imobilului din cartea funciara veche, conform ordinul ANCP nr. 600/2023. Pe teren exista 1 stalp de electricitate.

Construcții

Crt	Nr cadastral Nr. topografic	Adresa	Observații / Referințe
A1.1		Loc. Bodești, Nr. 86, Jud. Alba	Nr. niveluri: 2; S. construita la sol: 64 mp; CASA DE LOCUIT
A1.2		Loc. Bodești, Nr. 86, Jud. Alba	Nr. niveluri: 2; S. construita la sol: 60 mp; CASA DE LOCUIT
A1.3		Loc. Bodești, Nr. 86, Jud. Alba	Nr. niveluri: 1; S. construita la sol: 45 mp; CASA DE LOCUIT
A1.4		Loc. Bodești, Nr. 86, Jud. Alba	Nr. niveluri: 1; S. construita la sol: 80 mp; GRAJD
A1.5		Loc. Bodești, Nr. 86, Jud. Alba	Nr. niveluri: 1; S. construita la sol: 49 mp; COCINA
A1.6		Loc. Bodești, Nr. 86, Jud. Alba	Nr. niveluri: 1; S. construita la sol: 4 mp; COTET
A1.7		Loc. Bodești, Nr. 86, Jud. Alba	Nr. niveluri: 1; S. construita la sol: 10 mp; CUPTOR
A1.8		Loc. Bodești, Nr. 86, Jud. Alba	Nr. niveluri: 1; S. construita la sol: 20 mp; MAGAZIE
A1.9		Loc. Bodești, Nr. 86, Jud. Alba	Nr. niveluri: 1; S. construita la sol: 12 mp; LEMNARIE
A1.10		Loc. Bodești, Nr. 86, Jud. Alba	Nr. niveluri: 1; S. construita la sol: 28 mp; LEMNARIE

B. Partea II. Proprietari și acte

Inscrieri privitoare la dreptul de proprietate și alte drepturi reale		Referințe
3421 / 25/03/2024		
Act Normativ nr. 7, din 13/03/1996 emis de PARLAMENT;		
B1	Intabulare, drept de PROPRIETATE, dobandit prin Lege, cota actuala 1/1, cota initiala 1/1 1) NEIDENTIFICAT NEIDENTIFICAT	A1
Act Administrativ nr. 1300, din 12/03/2024 emis de COMUNA VADU MOȚILOR;		
B2	Se noteaza posesia factica in favoarea lui Bodea Sorin și Bodea Ioana 1) BODEA SORIN, și soția 2) BODEA IOANA	A1
Act Administrativ nr. 1574, din 13/03/2024 emis de COMUNA VADU MOȚILOR;		
B3	Intabulare, drept de PROPRIETATE, dobandit prin Construire, cota actuala 1/1, cota initiala 1/1 1) BODEA SORIN, și soția 2) BODEA IOANA	A1.1, A1.2, A1.3, A1.4, A1.5, A1.6, A1.7, A1.8, A1.9, A1.10

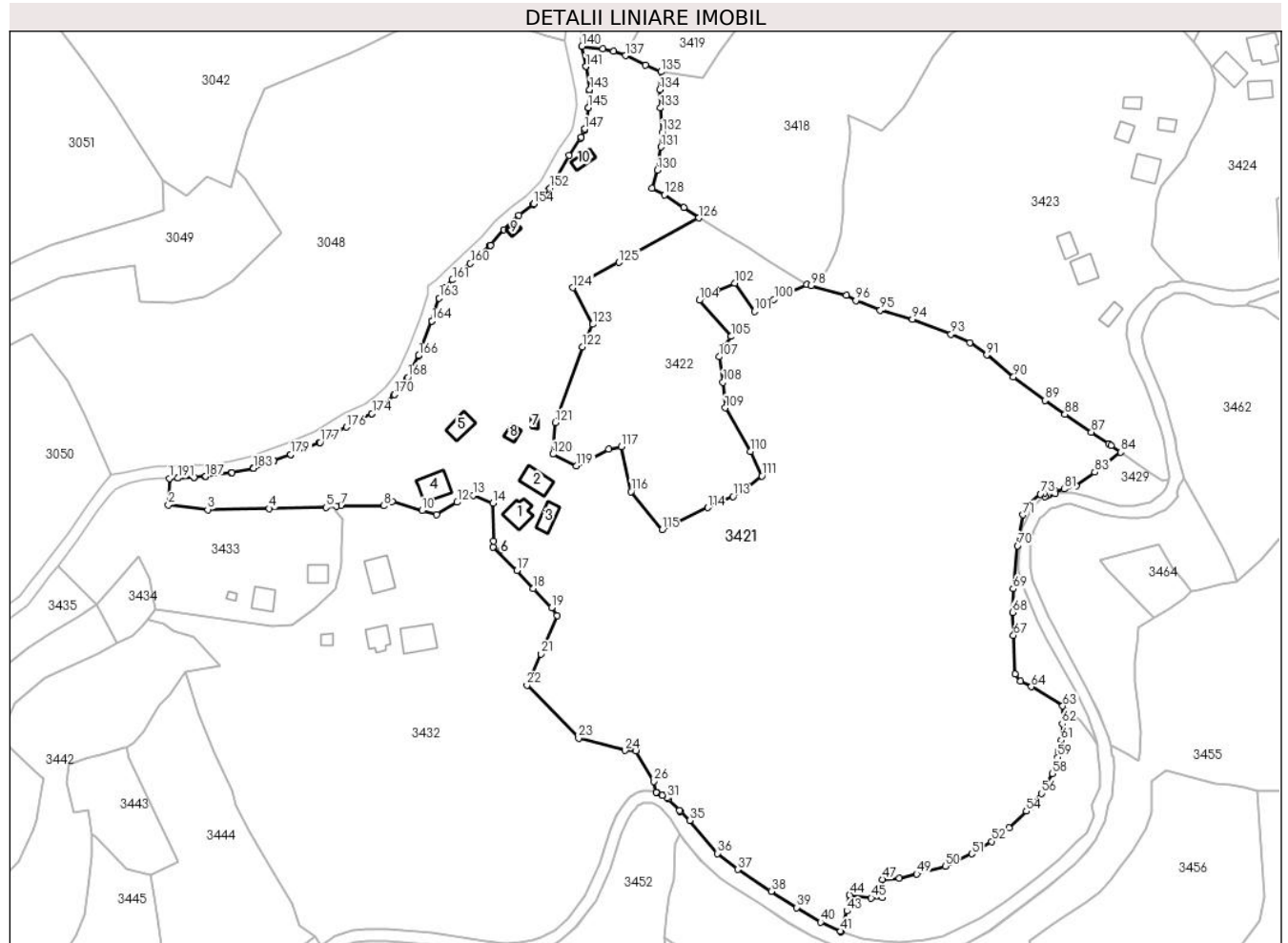
C. Partea III. SARCINI .

Inscrieri privind dezmembramintele dreptului de proprietate, drepturi reale de garanție și sarcini	Referințe
NU SUNT	

Teren

Nr cadastral	Suprafața (mp)*	Observații / Referințe
	35.215	Parte din Cartea Funciara veche nr.1579(70918), 970, 82, 91(70921), 90, 790 Sacatura, cu nr. topografic vechi 519, 523, 524, 525, 526, 527, 528, 530, 533, 534, 510/1, 510/3, 512, 513, 518, 521/1, 522/1. Configuratia imobilului stabilita conform identificarii in teren si a masuratorilor efectuate nu corespunde cu situatia tehnica a imobilului din cartea funciara veche, conform ordinul ANCPI nr. 600/2023. Pe teren exista 1 stalp de electricitate.

* Suprafața este determinată în planul de proiecție Stereo 70.



Date referitoare la teren

Crt	Categorie folosință	Intra vilan	Suprafața (mp)	Tarla	Parcelă	Nr. topo	Observații / Referințe
1	curți constructii	DA	1.628	-	-	-	
2	drum	DA	91	-	-	-	
3	pasune	DA	2.816	-	-	-	
4	drum	NU	795	-	-	-	
5	drum	NU	380	-	-	-	
6	faneata	NU	3.604	-	-	-	
7	pasune	NU	16.082	-	-	-	
8	pasune	NU	4.206	-	-	-	
9	pasune	NU	4.835	-	-	-	PASUNE IMPADURITA
10	pasune	NU	778	-	-	-	

Date referitoare la construcții

Crt	Număr	Destinație construcție	Supraf. (mp)	Situație juridică	Observații / Referințe
-----	-------	------------------------	--------------	-------------------	------------------------

Crt	Număr	Destinație construcție	Supraf. (mp)	Situație juridică	Observații / Referințe
A1.1		construcții de locuințe	64	Cu acte	Nr. niveluri:2; S. construită la sol:64 mp; CASA DE LOCUIT
A1.2		construcții de locuințe	60	Cu acte	Nr. niveluri:2; S. construită la sol:60 mp; CASA DE LOCUIT
A1.3		construcții de locuințe	45	Cu acte	Nr. niveluri:1; S. construită la sol:45 mp; CASA DE LOCUIT
A1.4		construcții anexa	80	Cu acte	Nr. niveluri:1; S. construită la sol:80 mp; GRAJD
A1.5		construcții anexa	49	Cu acte	Nr. niveluri:1; S. construită la sol:49 mp; COCINA
A1.6		construcții anexa	4	Cu acte	Nr. niveluri:1; S. construită la sol:4 mp; COTET
A1.7		construcții anexa	10	Cu acte	Nr. niveluri:1; S. construită la sol:10 mp; CUPTOR
A1.8		construcții anexa	20	Cu acte	Nr. niveluri:1; S. construită la sol:20 mp; MAGAZIE
A1.9		construcții anexa	12	Cu acte	Nr. niveluri:1; S. construită la sol:12 mp; LEMNARIE
A1.10		construcții anexa	28	Cu acte	Nr. niveluri:1; S. construită la sol:28 mp; LEMNARIE

Lungime Segmente

1) Valorile lungimilor segmentelor sunt obținute din proiecție în plan.

Punct început	X / Y	Punct sfârșit	X / Y	Lungime segment	Punct început	X / Y	Punct sfârșit	X / Y	Lungime segment	Punct început	X / Y	Punct sfârșit	X / Y	Lungime segment
1	344.868,04 547.058,208	2	344.867,774 547.049,118	9.094	2	344.867,774 547.049,118	3	344.881,081 547.047,567	13.397	3	344.881,081 547.047,567	4	344.902,135 547.047,929	21.057
4	344.902,135 547.047,929	5	344.921,508 547.048,303	19.377	5	344.921,508 547.048,303	6	344.924,885 547.048,713	3.402	6	344.924,885 547.048,713	7	344.926,511 547.048,91	1.638
7	344.926,511 547.048,91	8	344.941,17 547.048,821	14.659	8	344.941,17 547.048,821	9	344.944,072 547.050,271	3.244	9	344.944,072 547.050,271	10	344.954,175 547.047,183	10.564
10	344.954,175 547.047,183	11	344.959,189 547.045,899	5.176	11	344.959,189 547.045,899	12	344.966,073 547.050,046	8.037	12	344.966,073 547.050,046	13	344.971,674 547.052,473	6.104
13	344.971,674 547.052,473	14	344.978,307 547.049,719	7.182	14	344.978,307 547.049,719	15	344.978,518 547.036,848	12.873	15	344.978,518 547.036,848	16	344.978,352 547.034,679	2.175
16	344.978,352 547.034,679	17	344.986,504 547.026,813	11.328	17	344.986,504 547.026,813	18	344.992,135 547.020,664	8.338	18	344.992,135 547.020,664	19	344.998,361 547.014,118	9.034
19	344.998,361 547.014,118	20	345.000,189 547.011,436	3.246	20	345.000,189 547.011,436	21	344.994,67 546.998,425	14.133	21	344.994,67 546.998,425	22	344.989,951 546.987,79	11.635
22	344.989,951 546.987,79	23	345.007,621 546.969,754	25.249	23	345.007,621 546.969,754	24	345.023,423 546.965,512	16.361	24	345.023,423 546.965,512	25	345.027,04 546.965,318	3.622
25	345.027,04 546.965,318	26	345.033,313 546.955,022	12.056	26	345.033,313 546.955,022	27	345.034,048 546.951,306	3.788	27	345.034,048 546.951,306	28	345.034,283 546.951,227	0.248
28	345.034,283 546.951,227	29	345.036,139 546.950,321	2.065	29	345.036,139 546.950,321	30	345.036,31 546.950,227	0.195	30	345.036,31 546.950,227	31	345.037,747 546.949,343	1.687
31	345.037,747 546.949,343	32	345.038,14 546.949,026	0.505	32	345.038,14 546.949,026	33	345.041,964 546.945,048	5.518	33	345.041,964 546.945,048	34	345.042,214 546.944,728	0.406
34	345.042,214 546.944,728	35	345.045,508 546.941,718	4.462	35	345.045,508 546.941,718	36	345.054,912 546.930,452	14.675	36	345.054,912 546.930,452	37	345.061,822 546.925,011	8.795
37	345.061,822 546.925,011	38	345.073,303 546.917,573	13.68	38	345.073,303 546.917,573	39	345.081,932 546.912,05	10.245	39	345.081,932 546.912,05	40	345.090,095 546.907,05	9.573
40	345.090,095 546.907,05	41	345.096,946 546.903,971	7.511	41	345.096,946 546.903,971	42	345.097,144 546.903,721	0.319	42	345.097,144 546.903,721	43	345.099,103 546.910,827	7.371
43	345.099,103 546.910,827	44	345.099,977 546.916,293	5.535	44	345.099,977 546.916,293	45	345.107,368 546.915,272	7.461	45	345.107,368 546.915,272	46	345.111,221 546.915,451	3.857
46	345.111,221 546.915,451	47	345.111,214 546.921,589	6.138	47	345.111,214 546.921,589	48	345.116,978 546.921,966	5.776	48	345.116,978 546.921,966	49	345.122,892 546.923,441	6.095
49	345.122,892 546.923,441	50	345.132,592 546.926,167	10.076	50	345.132,592 546.926,167	51	345.141,686 546.930,333	10.003	51	345.141,686 546.930,333	52	345.148,48 546.934,541	7.992
52	345.148,48 546.934,541	53	345.154,402 546.939,189	7.528	53	345.154,402 546.939,189	54	345.160,241 546.944,844	8.129	54	345.160,241 546.944,844	55	345.161,715 546.946,208	2.008
55	345.161,715 546.946,208	56	345.165,448 546.950,894	5.991	56	345.165,448 546.950,894	57	345.166,201 546.952,356	1.645	57	345.166,201 546.952,356	58	345.169,142 546.957,648	6.054
58	345.169,142 546.957,648	59	345.170,967 546.963,193	5.838	59	345.170,967 546.963,193	60	345.171,208 546.965,235	2.056	60	345.171,208 546.965,235	61	345.172,113 546.968,974	3.847
61	345.172,113 546.968,974	62	345.172,503 546.974,609	5.648	62	345.172,503 546.974,609	63	345.172,682 546.980,632	6.026	63	345.172,682 546.980,632	64	345.161,956 546.987,21	12.582

Punct început	X / Y	Punct sfârșit	X / Y	Lungime segment	Punct început	X / Y	Punct sfârșit	X / Y	Lungime segment	Punct început	X / Y	Punct sfârșit	X / Y	Lungime segment
64	345.161,956 546.987,21	65	345.158,259 546.989,193	4.195	65	345.158,259 546.989,193	66	345.156,381 546.991,5	2.975	66	345.156,381 546.991,5	67	345.155,887 547.004,74	13.249
67	345.155,887 547.004,74	68	345.155,512 547.012,552	7.821	68	345.155,512 547.012,552	69	345.155,737 547.020,585	8.036	69	345.155,737 547.020,585	70	345.157,289 547.035,259	14.756
70	345.157,289 547.035,259	71	345.159,166 547.045,774	10.681	71	345.159,166 547.045,774	72	345.160,941 547.049,226	3.882	72	345.160,941 547.049,226	73	345.165,114 547.052,815	5.504
73	345.165,114 547.052,815	74	345.166,544 547.053,122	1.463	74	345.166,544 547.053,122	75	345.166,715 547.052,069	1.067	75	345.166,715 547.052,069	76	345.167,448 547.052,461	0.831
76	345.167,448 547.052,461	77	345.167,718 547.052,581	0.295	77	345.167,718 547.052,581	78	345.168,001 547.052,659	0.294	78	345.168,001 547.052,659	79	345.170,11 547.053,079	2.15
79	345.170,11 547.053,079	80	345.170,069 547.053,878	0.8	80	345.170,069 547.053,878	81	345.173,132 547.054,534	3.132	81	345.173,132 547.054,534	82	345.177,215 547.055,629	4.227
82	345.177,215 547.055,629	83	345.183,577 547.060,291	7.887	83	345.183,577 547.060,291	84	345.192,344 547.067,123	11.115	84	345.192,344 547.067,123	85	345.189,129 547.069,342	3.906
85	345.189,129 547.069,342	86	345.188,323 547.069,888	0.974	86	345.188,323 547.069,888	87	345.182,425 547.073,969	7.172	87	345.182,425 547.073,969	88	345.173,419 547.080,007	10.843
88	345.173,419 547.080,007	89	345.166,585 547.084,777	8.334	89	345.166,585 547.084,777	90	345.155,879 547.092,805	13.382	90	345.155,879 547.092,805	91	345.146,745 547.100,203	11.754
91	345.146,745 547.100,203	92	345.140,976 547.104,396	7.132	92	345.140,976 547.104,396	93	345.134,622 547.107,297	6.985	93	345.134,622 547.107,297	94	345.121,455 547.112,446	14.138
94	345.121,455 547.112,446	95	345.110,445 547.115,43	11.407	95	345.110,445 547.115,43	96	345.102,162 547.118,81	8.946	96	345.102,162 547.118,81	97	345.098,828 547.120,469	3.724
97	345.098,828 547.120,469	98	345.086,906 547.123,927	12.413	98	345.086,906 547.123,927	99	345.085,402 547.124,142	1.519	99	345.085,402 547.124,142	100	345.074,255 547.119,19	12.197
100	345.074,255 547.119,19	101	345.067,519 547.115,117	7.872	101	345.067,519 547.115,117	102	345.060,811 547.124,709	11.705	102	345.060,811 547.124,709	103	345.054,665 547.122,093	6.68
103	345.054,665 547.122,093	104	345.048,714 547.118,839	6.783	104	345.048,714 547.118,839	105	345.059,551 547.106,531	16.399	105	345.059,551 547.106,531	106	345.057,09 547.103,193	4.147
106	345.057,09 547.103,193	107	345.055,46 547.099,606	3.94	107	345.055,46 547.099,606	108	345.056,837 547.090,911	8.803	108	345.056,837 547.090,911	109	345.057,582 547.082,194	8.749
109	345.057,582 547.082,194	110	345.066,148 547.067,373	17.118	110	345.066,148 547.067,373	111	345.070,106 547.059,031	9.233	111	345.070,106 547.059,031	112	345.065,328 547.055,434	5.981
112	345.065,328 547.055,434	113	345.060,223 547.052,026	6.138	113	345.060,223 547.052,026	114	345.051,652 547.048,212	9.381	114	345.051,652 547.048,212	115	345.036,143 547.040,681	17.241
115	345.036,143 547.040,681	116	345.025,452 547.053,709	16.853	116	345.025,452 547.053,709	117	345.022,182 547.068,984	15.621	117	345.022,182 547.068,984	118	345.017,788 547.068,194	4.464
118	345.017,788 547.068,194	119	345.006,877 547.062,47	12.321	119	345.006,877 547.062,47	120	344.998,896 547.066,438	8.913	120	344.998,896 547.066,438	121	344.999,677 547.077,248	10.838
121	344.999,677 547.077,248	122	345.008,89 547.102,982	27.333	122	345.008,89 547.102,982	123	345.012,307 547.110,635	8.381	123	345.012,307 547.110,635	124	345.005,625 547.123,137	14.176
124	345.005,625 547.123,137	125	345.021,342 547.131,713	17.905	125	345.021,342 547.131,713	126	345.048,598 547.146,874	31.189	126	345.048,598 547.146,874	127	345.043,495 547.150,495	6.257
127	345.043,495 547.150,495	128	345.036,838 547.154,838	7.948	128	345.036,838 547.154,838	129	345.032,638 547.157,005	4.726	129	345.032,638 547.157,005	130	345.034,465 547.163,143	6.404
130	345.034,465 547.163,143	131	345.035,655 547.171,041	7.987	131	345.035,655 547.171,041	132	345.036,075 547.176,099	5.075	132	345.036,075 547.176,099	133	345.035,54 547.184,388	8.306
133	345.035,54 547.184,388	134	345.035,223 547.190,57	6.19	134	345.035,223 547.190,57	135	345.035,676 547.196,665	6.112	135	345.035,676 547.196,665	136	345.030,459 547.198,939	5.691
136	345.030,459 547.198,939	137	345.023,513 547.202,176	7.663	137	345.023,513 547.202,176	138	345.019,494 547.203,751	4.317	138	345.019,494 547.203,751	139	345.015,897 547.204,517	3.678
139	345.015,897 547.204,517	140	345.008,767 547.205,345	7.178	140	345.008,767 547.205,345	141	345.010,018 547.198,491	6.967	141	345.010,018 547.198,491	142	345.010,02 547.198,476	0.015
142	345.010,02 547.198,476	143	345.011,392 547.190,616	7.979	143	345.011,392 547.190,616	144	345.011,412 547.190,073	0.543	144	345.011,412 547.190,073	145	345.010,853 547.184,49	5.611
145	345.010,853 547.184,49	146	345.010,837 547.184,367	0.124	146	345.010,837 547.184,367	147	345.009,665 547.177,165	7.297	147	345.009,665 547.177,165	148	345.009,524 547.176,688	0.497
148	345.009,524 547.176,688	149	345.008,492 547.174,315	2.588	149	345.008,492 547.174,315	150	345.008,305 547.173,979	0.385	150	345.008,305 547.173,979	151	345.004,29 547.168,151	7.077
151	345.004,29 547.168,151	152	344.997,768 547.157,039	12.885	152	344.997,768 547.157,039	153	344.997,438 547.156,618	0.535	153	344.997,438 547.156,618	154	344.992,337 547.151,656	7.116
154	344.992,337 547.151,656	155	344.992,155 547.151,499	0.24	155	344.992,155 547.151,499	156	344.987,275 547.147,779	6.136	156	344.987,275 547.147,779	157	344.982,116 547.142,924	7.084
157	344.982,116 547.142,924	158	344.977,533 547.137,623	7.007	158	344.977,533 547.137,623	159	344.977,364 547.137,449	0.243	159	344.977,364 547.137,449	160	344.970,67 547.131,38	9.036
160	344.970,67 547.131,38	161	344.964,567 547.125,791	8.275	161	344.964,567 547.125,791	162	344.962,192 547.123,16	3.544	162	344.962,192 547.123,16	163	344.960,055 547.119,608	4.145

Punct început	X / Y	Punct sfârșit	X / Y	Lungime segment	Punct început	X / Y	Punct sfârșit	X / Y	Lungime segment	Punct început	X / Y	Punct sfârșit	X / Y	Lungime segment
163	344.960,055 547.119,608	164	344.957,593 547.111,784	8.202	164	344.957,593 547.111,784	165	344.957,552 547.111,665	0.126	165	344.957,552 547.111,665	166	344.953,075 547.100,04	12.457
166	344.953,075 547.100,04	167	344.952,998 547.099,865	0.191	167	344.952,998 547.099,865	168	344.949,354 547.092,577	8.148	168	344.949,354 547.092,577	169	344.949,135 547.092,232	0.409
169	344.949,135 547.092,232	170	344.944,832 547.086,784	6.942	170	344.944,832 547.086,784	171	344.944,676 547.086,609	0.234	171	344.944,676 547.086,609	172	344.941,033 547.082,966	5.152
172	344.941,033 547.082,966	173	344.940,746 547.082,728	0.373	173	344.940,746 547.082,728	174	344.937,137 547.080,264	4.37	174	344.937,137 547.080,264	175	344.936,947 547.080,149	0.222
175	344.936,947 547.080,149	176	344.928,475 547.075,654	9.591	176	344.928,475 547.075,654	177	344.919,447 547.070,466	10.412	177	344.919,447 547.070,466	178	344.919,21 547.070,35	0.264
178	344.919,21 547.070,35	179	344.909,494 547.066,359	10.504	179	344.909,494 547.066,359	180	344.909,451 547.066,342	0.046	180	344.909,451 547.066,342	181	344.903,76 547.064,156	6.096
181	344.903,76 547.064,156	182	344.903,715 547.064,139	0.048	182	344.903,715 547.064,139	183	344.896,81 547.061,677	7.331	183	344.896,81 547.061,677	184	344.896,545 547.061,602	0.275
184	344.896,545 547.061,602	185	344.889,361 547.060,109	7.337	185	344.889,361 547.060,109	186	344.889,236 547.060,087	0.127	186	344.889,236 547.060,087	187	344.880,456 547.058,837	8.869
187	344.880,456 547.058,837	188	344.880,304 547.058,822	0.153	188	344.880,304 547.058,822	189	344.876,556 547.058,579	3.756	189	344.876,556 547.058,579	190	344.876,539 547.058,578	0.017
190	344.876,539 547.058,578	191	344.870,987 547.058,265	5.561	191	344.870,987 547.058,265	192	344.870,912 547.058,263	0.075	192	344.870,912 547.058,263	1	344.868,04 547.058,208	2.873

** Lungimile segmentelor sunt determinate în planul de proiecție Stereo 70 și sunt rotunjite la 1 milimetru.

*** Distanța dintre puncte este formată din segmente cumulate ce sunt mai mici decât valoarea 1 milimetru.

**DATE DESPRE IMOBILUL NR. 3422**

Oficiul de Cadastru și Publicitate Imobiliară ALBA
Biroul de Cadastru și Publicitate Imobiliară Campeni

A. Partea I. Descrierea imobilului

TEREN Extravilan

Nr. CF vechi: 970, 934
Nr. topografic: 510/1, 511

Adresa: Jud. Alba

Nr. Crt	Nr cadastral Nr. topografic	Suprafața* (mp)	Observații / Referințe
A1		4.819	Sector cadastral: 32 Teren neimprejmuit; Parte din Cartea Funciara veche nr. 970, 934 Sacatura, cu nr. topografic vechi 510/1, 511. Configuratia imobilului stabilita conform identificarii in teren si a masuratorilor efectuate nu corespunde cu situatia tehnica a imobilului din cartea funciara veche, conform ordinul ANCP nr. 600/2023. Pe teren exista 2 stalpi de electricitate.

B. Partea II. Proprietari și acte

Inscrieri privitoare la dreptul de proprietate și alte drepturi reale		Referințe
3422 / 25/03/2024		
Act Normativ nr. 7, din 13/03/1996 emis de PARLAMENT;		
B1	Intabulare, drept de PROPRIETATE, dobândit prin Lege, cota actuala 1/1, cota initiala 1/1 1) NEIDENTIFICAT NEIDENTIFICAT	A1
Act Administrativ nr. 1301, din 12/03/2024 emis de COMUNA VADU MOȚILOR;		
B2	Se noteaza posesia factica in favoarea lui Bodea Gabriel-Marius 1) BODEA GABRIEL-MARIUS	A1

C. Partea III. SARCINI .

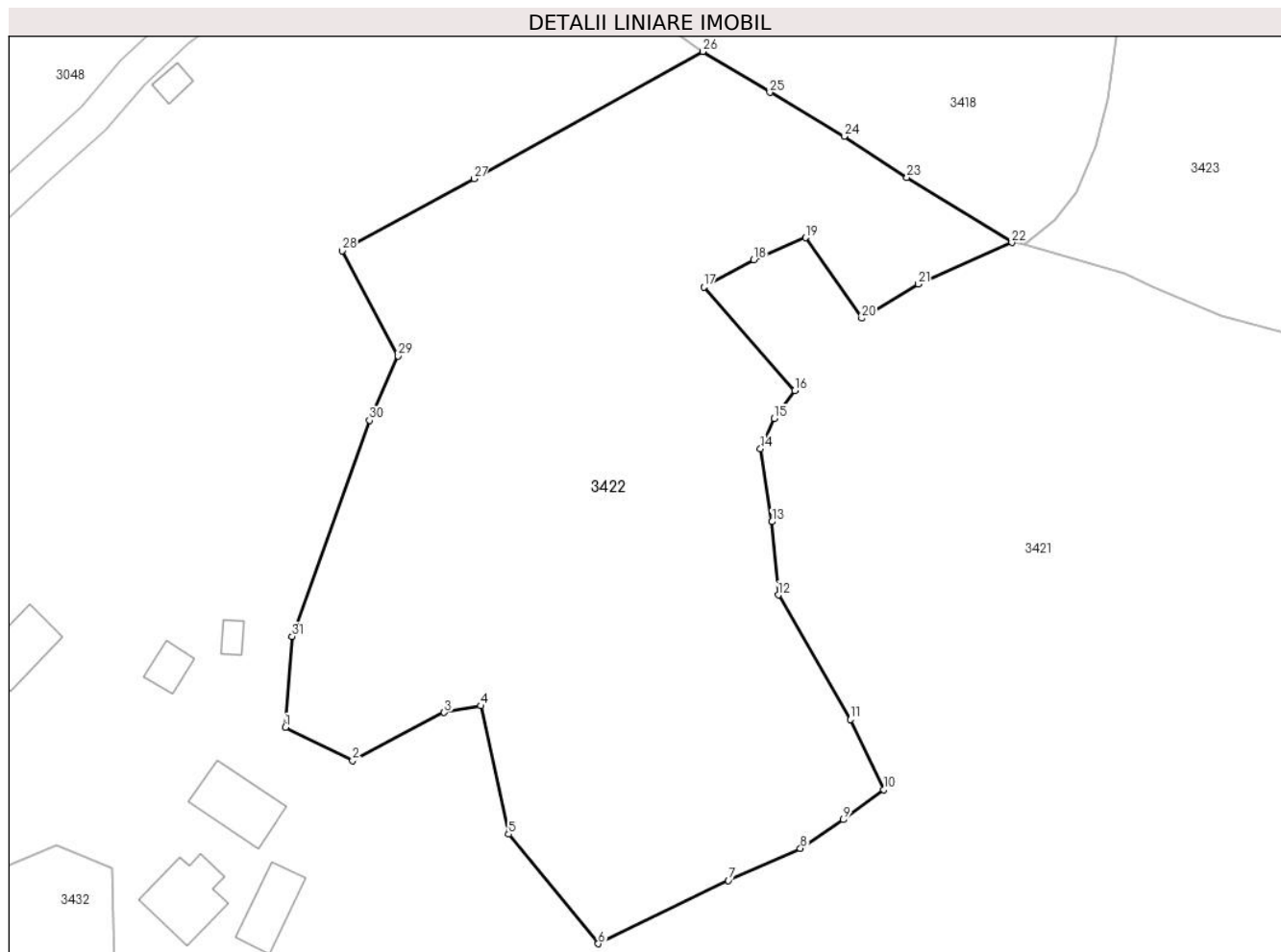
Inscrieri privind dezmembramintele dreptului de proprietate, drepturi reale de garanție și sarcini	Referințe
NU SUNT	

Anexa Nr. 1 La Partea I

Teren

Nr cadastral	Suprafața (mp)*	Observații / Referințe
	4.819	Parte din Cartea Funciara veche nr.970, 934 Sacatura, cu nr. topografic vechi 510/1, 511. Configuratia imobilului stabilita conform identificarii in teren si a masuratorilor efectuate nu corespunde cu situatia tehnica a imobilului din cartea funciara veche, conform ordinul ANCPI nr. 600/2023. Pe teren exista 2 stalpi de electricitate.

* Suprafața este determinată în planul de proiecție Stereo 70.



Date referitoare la teren

Crt	Categorie folosință	Intra vilan	Suprafața (mp)	Tarla	Parcelă	Nr. topo	Observații / Referințe
1	pasune	NU	2.790	-	-	-	
2	faneata	NU	1.808	-	-	-	
3	drum	NU	221	-	-	-	

Lungime Segmente

1) Valorile lungimilor segmentelor sunt obținute din proiecție în plan.

Punct început	X / Y	Punct sfârșit	X / Y	Lungime segment (** (m)
1	344.998,896 547.066,438	2	345.006,877 547.062,47	8.913
3	345.017,788 547.068,194	4	345.022,182 547.068,984	4.464

Punct început	X / Y	Punct sfârșit	X / Y	Lungime segment (** (m)
2	345.006,877 547.062,47	3	345.017,788 547.068,194	12.321
4	345.022,182 547.068,984	5	345.025,452 547.053,709	15.621

Punct început	X / Y	Punct sfârșit	X / Y	Lungime segment (** (m)
5	345.025,452 547.053,709	6	345.036,143 547.040,681	16.853
7	345.051,652 547.048,212	8	345.060,223 547.052,026	9.381
9	345.065,328 547.055,434	10	345.070,106 547.059,031	5.981
11	345.066,148 547.067,373	12	345.057,582 547.082,194	17.118
13	345.056,837 547.090,911	14	345.055,46 547.099,606	8.803
15	345.057,09 547.103,193	16	345.059,551 547.106,531	4.147
17	345.048,714 547.118,839	18	345.054,665 547.122,093	6.783
19	345.060,811 547.124,709	20	345.067,519 547.115,117	11.705
21	345.074,255 547.119,19	22	345.085,402 547.124,142	12.197
23	345.072,913 547.131,869	24	345.065,441 547.136,768	8.935
25	345.056,569 547.141,998	26	345.048,598 547.146,874	9.344
27	345.021,342 547.131,713	28	345.005,625 547.123,137	17.905
29	345.012,307 547.110,635	30	345.008,89 547.102,982	8.381
31	344.999,677 547.077,248	1	344.998,896 547.066,438	10.838

Punct început	X / Y	Punct sfârșit	X / Y	Lungime segment (** (m)
6	345.036,143 547.040,681	7	345.051,652 547.048,212	17.241
8	345.060,223 547.052,026	9	345.065,328 547.055,434	6.138
10	345.070,106 547.059,031	11	345.066,148 547.067,373	9.233
12	345.057,582 547.082,194	13	345.056,837 547.090,911	8.749
14	345.055,46 547.099,606	15	345.057,09 547.103,193	3.94
16	345.059,551 547.106,531	17	345.048,714 547.118,839	16.399
18	345.054,665 547.122,093	19	345.060,811 547.124,709	6.68
20	345.067,519 547.115,117	21	345.074,255 547.119,19	7.872
22	345.085,402 547.124,142	23	345.072,913 547.131,869	14.686
24	345.065,441 547.136,768	25	345.056,569 547.141,998	10.299
26	345.048,598 547.146,874	27	345.021,342 547.131,713	31.189
28	345.005,625 547.123,137	29	345.012,307 547.110,635	14.176
30	345.008,89 547.102,982	31	344.999,677 547.077,248	27.333

** Lungimile segmentelor sunt determinate în planul de proiecție Stereo 70 și sunt rotunjite la 1 milimetru.

*** Distanța dintre puncte este formată din segmente cumulate ce sunt mai mici decât valoarea 1 milimetru.

**DATE DESPRE IMOBILUL NR. 3423**

Oficiul de Cadastru și Publicitate Imobiliară ALBA
Biroul de Cadastru și Publicitate Imobiliară Campeni

A. Partea I. Descrierea imobilului

Nr. CF vechi: 83, 850, 85, 708, 970, 91
(70921)

Nr. topografic: 424, 430, 431, 504, 432/2,
433/2, 505, 510/1, 513

TEREN Necunoscut

Adresa: Loc. Bodești, Nr. 84, Jud. Alba

Nr. Crt	Nr cadastral Nr. topografic	Suprafața* (mp)	Observații / Referințe
A1		12.951	Sector cadastral: 32 Teren împrejmuit; Parte din Cartea Funciara veche nr. 83, 850, 85, 708, 970, 91(70921) Sacatura, cu nr. topografic vechi 424, 430, 431, 504, 432/2, 433/2, 505, 510/1, 513. Configuratia imobilului stabilita conform identificarii in teren si a masuratorilor efectuate nu corespunde cu situatia tehnica a imobilului din cartea funciara veche, conform ordinul ANCP nr. 600/2023. Pe teren exista 3 stalpi de electricitate.

Construcții

Crt	Nr cadastral Nr. topografic	Adresa	Observații / Referințe
A1.1		Loc. Bodești, Nr. 84, Jud. Alba	Nr. niveluri: 2; S. construita la sol: 72 mp; CASA DE LOCUIT
A1.2		Loc. Bodești, Nr. 84, Jud. Alba	Nr. niveluri: 1; S. construita la sol: 32 mp; BUCATARIE DE VARA
A1.3		Loc. Bodești, Nr. 84, Jud. Alba	Nr. niveluri: 1; S. construita la sol: 25 mp; SOPRU
A1.4		Loc. Bodești, Nr. 84, Jud. Alba	Nr. niveluri: 1; S. construita la sol: 25 mp; LEMNARIE
A1.5		Loc. Bodești, Nr. 84, Jud. Alba	Nr. niveluri: 1; S. construita la sol: 40 mp; SOPRU
A1.6		Loc. Bodești, Nr. 84, Jud. Alba	Nr. niveluri: 1; S. construita la sol: 65 mp; GRAJD
A1.7		Loc. Bodești, Nr. 84, Jud. Alba	Nr. niveluri: 1; S. construita la sol: 32 mp; GRAJD

B. Partea II. Proprietari și acte

Inscrieri privitoare la dreptul de proprietate și alte drepturi reale		Referințe
3423 / 25/03/2024		
Act Normativ nr. 7, din 13/03/1996 emis de PARLAMENT;		
B1	Intabulare, drept de PROPRIETATE, dobandit prin Lege, cota actuala 1/1, cota initiala 1/1 1) NEIDENTIFICAT NEIDENTIFICAT	A1
Act Administrativ nr. 1302, din 12/03/2024 emis de COMUNA VADU MOȚILOR;		
B2	Se noteaza posesia factica in favoarea lui Bodea Călin-Rareș 1) BODEA CĂLIN-RAREȘ	A1
Act Administrativ nr. 1575, din 13/03/2024 emis de COMUNA VADU MOȚILOR;		
B3	Intabulare, drept de PROPRIETATE, dobandit prin Construire, cota actuala 1/1, cota initiala 1/1 1) BODEA CĂLIN-RAREȘ	A1.1, A1.2, A1.3, A1.4, A1.5, A1.6, A1.7

C. Partea III. SARCINI .

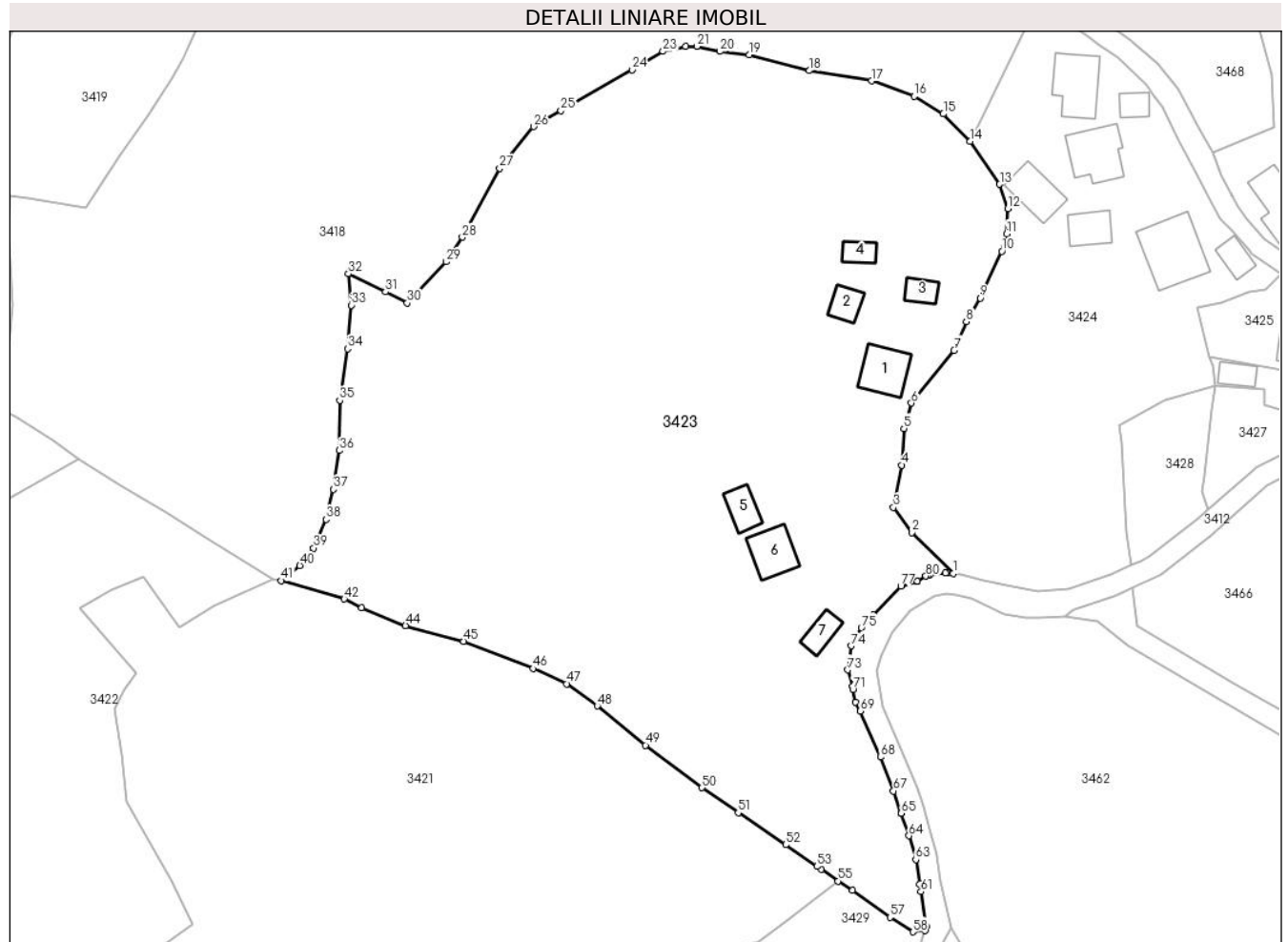
Inscrieri privind dezmembramintele dreptului de proprietate, drepturi reale de garanție și sarcini	Referințe
NU SUNT	

Anexa Nr. 1 La Partea I

Teren

Nr cadastral	Suprafața (mp)*	Observații / Referințe
	12.951	Parte din Cartea Funciara veche nr.83, 850, 85, 708, 970, 91(70921) Sacatura, cu nr. topografic vechi 424, 430, 431, 504, 432/2, 433/2, 505, 510/1, 513. Configuratia imobilului stabilita conform identificarii in teren si a masuratorilor efectuate nu corespunde cu situatia tehnica a imobilului din cartea funciara veche, conform ordinul ANCPi nr. 600/2023. Pe teren exista 3 stalpi de electricitate.

* Suprafața este determinată în planul de proiecție Stereo 70.



Date referitoare la teren

Crt	Categorie folosință	Intravilan	Suprafața (mp)	Tarla	Parcelă	Nr. topo	Observații / Referințe
1	curți construcții	DA	4.320	-	-	-	
2	faneata	NU	8.631	-	-	-	

Date referitoare la construcții

Crt	Număr	Destinație construcție	Supraf. (mp)	Situație juridică	Observații / Referințe
A1.1		construcții de locuințe	72	Cu acte	Nr. niveluri:2; S. construita la sol:72 mp; CASA DE LOCUIT
A1.2		construcții anexa	32	Cu acte	Nr. niveluri:1; S. construita la sol:32 mp; BUCATARIE DE VARA
A1.3		construcții anexa	25	Cu acte	Nr. niveluri:1; S. construita la sol:25 mp; SOPRU
A1.4		construcții anexa	25	Cu acte	Nr. niveluri:1; S. construita la sol:25 mp; LEMNARIE
A1.5		construcții anexa	40	Cu acte	Nr. niveluri:1; S. construita la sol:40 mp; SOPRU
A1.6		construcții anexa	65	Cu acte	Nr. niveluri:1; S. construita la sol:65 mp; GRAJD
A1.7		construcții anexa	32	Cu acte	Nr. niveluri:1; S. construita la sol:32 mp; GRAJD

Lungime Segmente

1) Valorile lungimilor segmentelor sunt obținute din proiecție în plan.

Punct început	X / Y	Punct sfârșit	X / Y	Lungime segment	Punct început	X / Y	Punct sfârșit	X / Y	Lungime segment	Punct început	X / Y	Punct sfârșit	X / Y	Lungime segment
1	345.214,126 547.125,253	2	345.206,295 547.133,018	11.028	2	345.206,295 547.133,018	3	345.202,806 547.137,773	5.898	3	345.202,806 547.137,773	4	345.204,398 547.145,765	8.149
4	345.204,398 547.145,765	5	345.204,777 547.152,703	6.948	5	345.204,777 547.152,703	6	345.206,183 547.157,508	5.006	6	345.206,183 547.157,508	7	345.214,271 547.167,482	12.841
7	345.214,271 547.167,482	8	345.216,636 547.172,882	5.895	8	345.216,636 547.172,882	9	345.219,234 547.177,375	5.19	9	345.219,234 547.177,375	10	345.223,339 547.186,199	9.732
10	345.223,339 547.186,199	11	345.224,277 547.189,51	3.441	11	345.224,277 547.189,51	12	345.224,47 547.194,254	4.748	12	345.224,47 547.194,254	13	345.222,941 547.198,881	4.873
13	345.222,941 547.198,881	14	345.217,309 547.206,975	9.861	14	345.217,309 547.206,975	15	345.212,254 547.212,191	7.264	15	345.212,254 547.212,191	16	345.206,752 547.215,507	6.424
16	345.206,752 547.215,507	17	345.198,667 547.218,431	8.597	17	345.198,667 547.218,431	18	345.186,917 547.220,365	11.908	18	345.186,917 547.220,365	19	345.175,509 547.223,361	11.795
19	345.175,509 547.223,361	20	345.169,973 547.224,007	5.574	20	345.169,973 547.224,007	21	345.165,605 547.224,962	4.471	21	345.165,605 547.224,962	22	345.163,513 547.224,966	2.092
22	345.163,513 547.224,966	23	345.159,178 547.223,997	4.442	23	345.159,178 547.223,997	24	345.153,316 547.220,524	6.814	24	345.153,316 547.220,524	25	345.139,856 547.212,811	15.513
25	345.139,856 547.212,811	26	345.134,711 547.209,773	5.975	26	345.134,711 547.209,773	27	345.128,302 547.201,899	10.153	27	345.128,302 547.201,899	28	345.121,21 547.188,868	14.836
28	345.121,21 547.188,868	29	345.118,177 547.184,22	5.55	29	345.118,177 547.184,22	30	345.110,776 547.176,434	10.742	30	345.110,776 547.176,434	31	345.106,68 547.178,517	4.595
31	345.106,68 547.178,517	32	345.099,619 547.181,948	7.85	32	345.099,619 547.181,948	33	345.100,198 547.175,999	5.977	33	345.100,198 547.175,999	34	345.099,488 547.167,763	8.267
34	345.099,488 547.167,763	35	345.097,977 547.158,013	9.866	35	345.097,977 547.158,013	36	345.097,868 547.148,547	9.467	36	345.097,868 547.148,547	37	345.096,813 547.141,181	7.441
37	345.096,813 547.141,181	38	345.095,402 547.135,521	5.833	38	345.095,402 547.135,521	39	345.093,066 547.130,075	5.926	39	345.093,066 547.130,075	40	345.090,443 547.126,749	4.236
40	345.090,443 547.126,749	41	345.086,906 547.123,927	4.525	41	345.086,906 547.123,927	42	345.098,828 547.120,469	12.413	42	345.098,828 547.120,469	43	345.102,162 547.118,81	3.724
43	345.102,162 547.118,81	44	345.110,445 547.115,43	8.946	44	345.110,445 547.115,43	45	345.121,455 547.112,446	11.407	45	345.121,455 547.112,446	46	345.134,622 547.107,297	14.138
46	345.134,622 547.107,297	47	345.140,976 547.104,396	6.985	47	345.140,976 547.104,396	48	345.146,745 547.100,203	7.132	48	345.146,745 547.100,203	49	345.155,879 547.092,805	11.754
49	345.155,879 547.092,805	50	345.166,585 547.084,777	13.382	50	345.166,585 547.084,777	51	345.173,419 547.080,007	8.334	51	345.173,419 547.080,007	52	345.182,425 547.073,969	10.843
52	345.182,425 547.073,969	53	345.188,323 547.069,888	7.172	53	345.188,323 547.069,888	54	345.189,129 547.069,342	0.974	54	345.189,129 547.069,342	55	345.192,344 547.067,123	3.906
55	345.192,344 547.067,123	56	345.195,048 547.065,328	3.246	56	345.195,048 547.065,328	57	345.202,163 547.060,234	8.751	57	345.202,163 547.060,234	58	345.206,512 547.057,499	5.138
58	345.206,512 547.057,499	59	345.208,799 547.057,721	2.298	59	345.208,799 547.057,721	60	345.209,041 547.058,523	0.838	60	345.209,041 547.058,523	61	345.208,008 547.065,083	6.641
61	345.208,008 547.065,083	62	345.207,782 547.066,512	1.447	62	345.207,782 547.066,512	63	345.207,051 547.071,158	4.703	63	345.207,051 547.071,158	64	345.205,749 547.075,653	4.68
64	345.205,749 547.075,653	65	345.204,271 547.079,941	4.536	65	345.204,271 547.079,941	66	345.204,269 547.079,948	0.007	66	345.204,269 547.079,948	67	345.202,835 547.084,155	4.445
67	345.202,835 547.084,155	68	345.200,347 547.090,541	6.854	68	345.200,347 547.090,541	69	345.196,527 547.099,26	9.519	69	345.196,527 547.099,26	70	345.195,675 547.100,947	1.89
70	345.195,675 547.100,947	71	345.195,124 547.103,362	2.477	71	345.195,124 547.103,362	72	345.195,02 547.103,926	0.574	72	345.195,02 547.103,926	73	345.194,195 547.107,04	3.221
73	345.194,195 547.107,04	74	345.194,864 547.111,588	4.597	74	345.194,864 547.111,588	75	345.196,751 547.114,995	3.895	75	345.196,751 547.114,995	76	345.199,033 547.117,467	3.364
76	345.199,033 547.117,467	77	345.204,228 547.122,903	7.519	77	345.204,228 547.122,903	78	345.207,367 547.123,815	3.269	78	345.207,367 547.123,815	79	345.207,385 547.123,826	0.021
79	345.207,385 547.123,826	80	345.208,959 547.124,764	1.832	80	345.208,959 547.124,764	81	345.209,337 547.124,939	0.417	81	345.209,337 547.124,939	82	345.209,742 547.125,032	0.416
82	345.209,742 547.125,032	83	345.212,66 547.125,385	2.939	83	345.212,66 547.125,385	84	345.213,168 547.125,382	0.508	84	345.213,168 547.125,382	1	345.214,126 547.125,253	0.967

** Lungimile segmentelor sunt determinate în planul de proiecție Stereo 70 și sunt rotunjite la 1 milimetru.

*** Distanța dintre puncte este formată din segmente cumulate ce sunt mai mici decât valoarea 1 milimetru.

**DATE DESPRE IMOBILUL NR. 3424**

Oficiul de Cadastru și Publicitate Imobiliară ALBA
Biroul de Cadastru și Publicitate Imobiliară Campeni

A. Partea I. Descrierea imobilului

Nr. CF vechi: 83, 850, 83, 710, 708, 82
Nr. topografic: 424, 430, 431, 435, 448, 505, 401/1, 402/1

TEREN Intravilan

Adresa: Loc. Bodești, Nr. 79, Jud. Alba

Nr. Crt	Nr cadastral Nr. topografic	Suprafața* (mp)	Observații / Referințe
A1		4.238	Sector cadastral: 32 Teren împrejmuit; Parte din Cartea Funciara veche nr. 83, 850, 83, 710, 708, 82 Sacatura, cu nr. topografic vechi 424, 430, 431, 435, 448, 505, 401/1, 402/1. Configuratia imobilului stabilita conform identificarii in teren si a masuratorilor efectuate nu corespunde cu situatia tehnica a imobilului din cartea funciara veche, conform ordinul ANCP nr. 600/2023. Pe teren exista 2 stalpi de electricitate.

Construcții

Crt	Nr cadastral Nr. topografic	Adresa	Observații / Referințe
A1.1		Loc. Bodești, Nr. 79, Jud. Alba	Nr. niveluri: 2; S. construita la sol: 126 mp; CASA DE LOCUIT
A1.2		Loc. Bodești, Nr. 79, Jud. Alba	Nr. niveluri: 1; S. construita la sol: 48 mp; CASA BATRANEASCA
A1.3		Loc. Bodești, Nr. 79, Jud. Alba	Nr. niveluri: 1; S. construita la sol: 31 mp; CUPTOR
A1.4		Loc. Bodești, Nr. 79, Jud. Alba	Nr. niveluri: 1; S. construita la sol: 88 mp; GRAJD
A1.5		Loc. Bodești, Nr. 79, Jud. Alba	Nr. niveluri: 1; S. construita la sol: 68 mp; LEMNARIE
A1.6		Loc. Bodești, Nr. 79, Jud. Alba	Nr. niveluri: 1; S. construita la sol: 94 mp; SURA FAN
A1.7		Loc. Bodești, Nr. 79, Jud. Alba	Nr. niveluri: 1; S. construita la sol: 25 mp; COCINA

B. Partea II. Proprietari și acte

Inscrieri privitoare la dreptul de proprietate și alte drepturi reale		Referințe
3424 / 25/03/2024		
Act Normativ nr. 7, din 13/03/1996 emis de PARLAMENT;		
B1	Intabulare, drept de PROPRIETATE, dobandit prin Lege, cota actuala 1/1, cota initiala 1/1 1) NEIDENTIFICAT NEIDENTIFICAT	A1
Act Administrativ nr. 1303, din 12/03/2024 emis de COMUNA VADU MOȚILOR;		
B2	Se noteaza posesia factica in favoarea lui Medan Olțiția-Rodica 1) MEDAN OLTIȚIA-RODICA	A1
Act Administrativ nr. 1576, din 13/03/2024 emis de COMUNA VADU MOȚILOR;		
B3	Intabulare, drept de PROPRIETATE, dobandit prin Construire, cota actuala 1/1, cota initiala 1/1 1) MEDAN OLTIȚIA-RODICA	A1.1, A1.2, A1.3, A1.4, A1.5, A1.6, A1.7

C. Partea III. SARCINI .

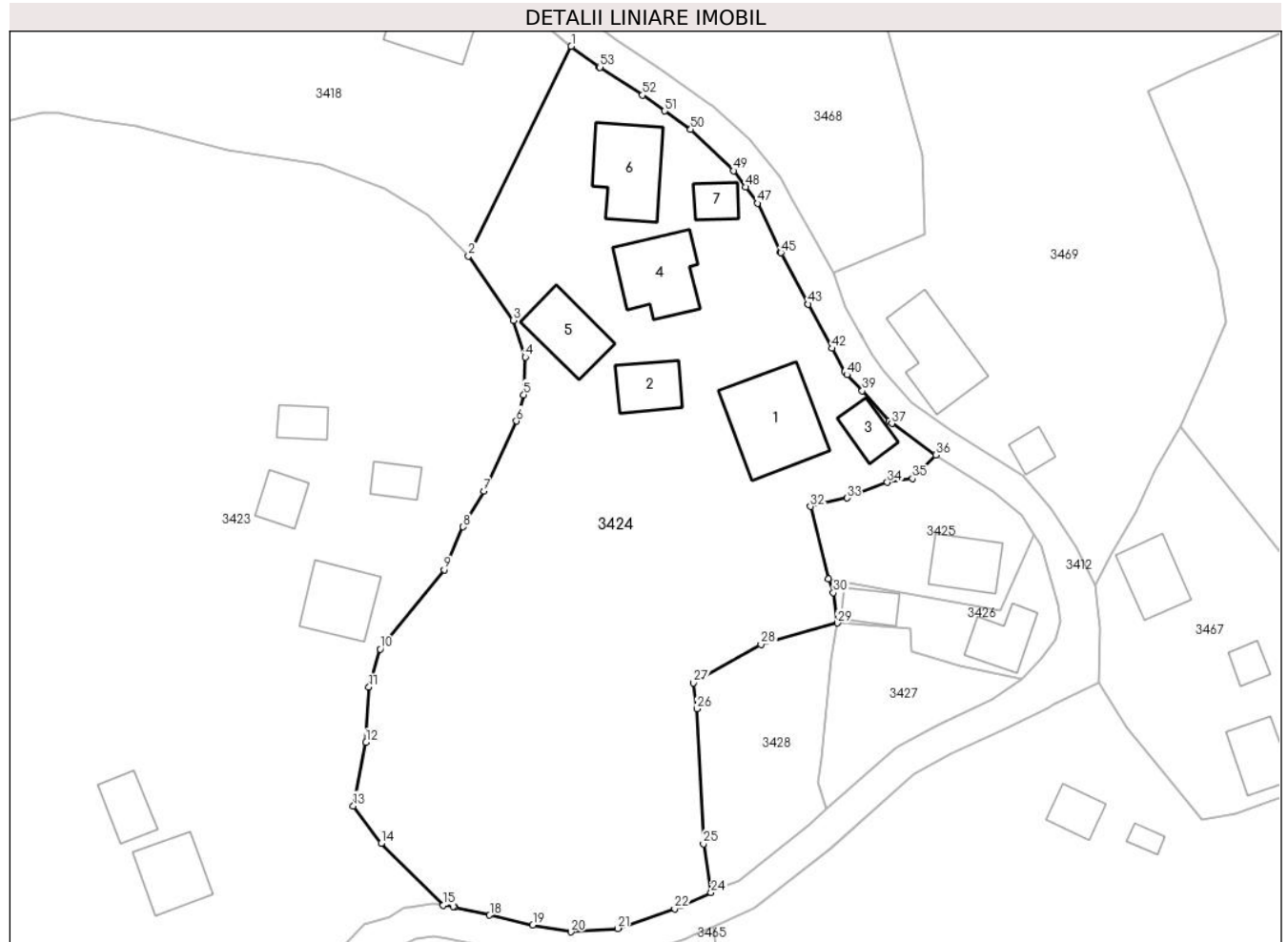
Inscrieri privind dezmembramintele dreptului de proprietate, drepturi reale de garanție și sarcini	Referințe
NU SUNT	

Anexa Nr. 1 La Partea I

Teren

Nr cadastral	Suprafața (mp)*	Observații / Referințe
	4.238	Parte din Cartea Funciara veche nr.83, 850, 83, 710, 708, 82 Sacatura, cu nr. topografic vechi 424, 430, 431, 435, 448, 505, 401/1, 402/1. Configuratia imobilului stabilita conform identificarii in teren si a masuratorilor efectuate nu corespunde cu situatia tehnica a imobilului din cartea funciara veche, conform ordinul ANCPI nr. 600/2023. Pe teren exista 2 stalpi de electricitate.

* Suprafața este determinată în planul de proiecție Stereo 70.



Date referitoare la teren

Crt	Categorie folosință	Intra vilan	Suprafața (mp)	Tarla	Parcelă	Nr. topo	Observații / Referințe
1	curți construcții	DA	4.238	-	-	-	

Date referitoare la construcții

Crt	Număr	Destinație construcție	Supraf. (mp)	Situație juridică	Observații / Referințe
A1.1		construcții de locuințe	126	Cu acte	Nr. niveluri:2; S. construita la sol:126 mp; CASA DE LOCUIT
A1.2		construcții anexa	48	Cu acte	Nr. niveluri:1; S. construita la sol:48 mp; CASA BATRANEASCA
A1.3		construcții anexa	31	Cu acte	Nr. niveluri:1; S. construita la sol:31 mp; CUPTOR
A1.4		construcții anexa	Din acte: 89 Masurata: 88	Cu acte	Nr. niveluri:1; S. construita la sol:88 mp; GRAJD
A1.5		construcții anexa	68	Cu acte	Nr. niveluri:1; S. construita la sol:68 mp; LEMNARIE
A1.6		construcții anexa	94	Cu acte	Nr. niveluri:1; S. construita la sol:94 mp; SURA FAN
A1.7		construcții anexa	25	Cu acte	Nr. niveluri:1; S. construita la sol:25 mp; COCINA

Lungime Segmente

1) Valorile lungimilor segmentelor sunt obținute din proiecție în plan.

Punct început	X / Y	Punct sfârșit	X / Y	Lungime segment	Punct început	X / Y	Punct sfârșit	X / Y	Lungime segment	Punct început	X / Y	Punct sfârșit	X / Y	Lungime segment
1	345.230,258 547.233,358	2	345.217,309 547.206,975	29.389	2	345.217,309 547.206,975	3	345.222,941 547.198,881	9.861	3	345.222,941 547.198,881	4	345.224,47 547.194,254	4.873
4	345.224,47 547.194,254	5	345.224,277 547.189,51	4.748	5	345.224,277 547.189,51	6	345.223,339 547.186,199	3.441	6	345.223,339 547.186,199	7	345.219,234 547.177,375	9.732
7	345.219,234 547.177,375	8	345.216,636 547.172,882	5.19	8	345.216,636 547.172,882	9	345.214,271 547.167,482	5.895	9	345.214,271 547.167,482	10	345.206,183 547.157,508	12.841
10	345.206,183 547.157,508	11	345.204,777 547.152,703	5.006	11	345.204,777 547.152,703	12	345.204,398 547.145,765	6.948	12	345.204,398 547.145,765	13	345.202,806 547.137,773	8.149
13	345.202,806 547.137,773	14	345.206,295 547.133,018	5.898	14	345.206,295 547.133,018	15	345.214,126 547.125,253	11.028	15	345.214,126 547.125,253	16	345.215,391 547.125,082	1.277
16	345.215,391 547.125,082	17	345.215,577 547.125,048	0.189	17	345.215,577 547.125,048	18	345.219,971 547.124,027	4.511	18	345.219,971 547.124,027	19	345.225,416 547.122,78	5.586
19	345.225,416 547.122,78	20	345.230,202 547.121,913	4.864	20	345.230,202 547.121,913	21	345.236,116 547.122,331	5.929	21	345.236,116 547.122,331	22	345.243,284 547.124,839	7.594
22	345.243,284 547.124,839	23	345.244,078 547.125,154	0.854	23	345.244,078 547.125,154	24	345.247,875 547.126,862	4.163	24	345.247,875 547.126,862	25	345.246,917 547.132,984	6.197
25	345.246,917 547.132,984	26	345.246,107 547.149,985	17.02	26	345.246,107 547.149,985	27	345.245,668 547.153,245	3.289	27	345.245,668 547.153,245	28	345.254,18 547.158,104	9.801
28	345.254,18 547.158,104	29	345.263,788 547.160,779	9.973	29	345.263,788 547.160,779	30	345.263,274 547.164,582	3.838	30	345.263,274 547.164,582	31	345.262,638 547.166,343	1.872
31	345.262,638 547.166,343	32	345.260,394 547.175,448	9.377	32	345.260,394 547.175,448	33	345.264,976 547.176,522	4.706	33	345.264,976 547.176,522	34	345.270,1 547.178,473	5.483
34	345.270,1 547.178,473	35	345.273,276 547.178,949	3.211	35	345.273,276 547.178,949	36	345.276,168 547.181,921	4.147	36	345.276,168 547.181,921	37	345.270,647 547.185,897	6.804
37	345.270,647 547.185,897	38	345.270,321 547.186,192	0.44	38	345.270,321 547.186,192	39	345.266,932 547.190,007	5.103	39	345.266,932 547.190,007	40	345.265,005 547.192,019	2.786
40	345.265,005 547.192,019	41	345.264,688 547.192,455	0.539	41	345.264,688 547.192,455	42	345.263,136 547.195,338	3.274	42	345.263,136 547.195,338	43	345.260,103 547.200,915	6.348
43	345.260,103 547.200,915	44	345.260,092 547.200,936	0.024	44	345.260,092 547.200,936	45	345.256,689 547.207,369	7.278	45	345.256,689 547.207,369	46	345.256,65 547.207,448	0.088
46	345.256,65 547.207,448	47	345.253,741 547.213,595	6.801	47	345.253,741 547.213,595	48	345.252,224 547.215,642	2.548	48	345.252,224 547.215,642	49	345.250,707 547.217,69	2.549
49	345.250,707 547.217,69	50	345.245,308 547.222,909	7.509	50	345.245,308 547.222,909	51	345.242,027 547.225,219	4.013	51	345.242,027 547.225,219	52	345.239,202 547.227,208	3.455
52	345.239,202 547.227,208	53	345.233,88 547.230,714	6.373	53	345.233,88 547.230,714	54	345.233,8 547.230,77	0.098	54	345.233,8 547.230,77	1	345.230,258 547.233,358	4.387

** Lungimile segmentelor sunt determinate în planul de proiecție Stereo 70 și sunt rotunjite la 1 milimetru.

*** Distanța dintre puncte este formată din segmente cumulate ce sunt mai mici decât valoarea 1 milimetru.

**DATE DESPRE IMOBILUL NR. 3425**

Oficiul de Cadastru și Publicitate Imobiliară ALBA
Biroul de Cadastru și Publicitate Imobiliară Campeni

A. Partea I. Descrierea imobilului

TEREN Intravilan

Nr. CF vechi:84, 82(70790)
Nr. topografic: 440, 442/2, 443/2

Adresa: Loc. Bodești, Nr. 80, Jud. Alba

Nr. Crt	Nr cadastral Nr. topografic	Suprafața* (mp)	Observații / Referințe
A1		352	Sector cadastral:32 Teren imprejmuit; Parte din Cartea Funciara veche nr.84, 82(70790) Sacatura, cu nr. topografic vechi 440, 442/2, 443/2. Configuratia imobilului stabilita conform identificarii in teren si a masuratorilor efectuate nu corespunde cu situatia tehnica a imobilului din cartea funciara veche, conform ordinul ANCP nr. 600/2023. Pe teren exista 1 stalp de electricitate.

Construcții

Crt	Nr cadastral Nr. topografic	Adresa	Observații / Referințe
A1.1		Loc. Bodești, Nr. 80, Jud. Alba	Nr. niveluri:2; S. construita la sol:55 mp; CASA DE LOCUIT

B. Partea II. Proprietari și acte

Inscrieri privitoare la dreptul de proprietate și alte drepturi reale	Referințe
3425 / 25/03/2024	
Act Normativ nr. 7, din 13/03/1996 emis de PARLAMENT;	
B1	Intabulare, drept de PROPRIETATE, dobandit prin Lege, cota actuala 1/1, cota initiala 1/1 1) NEIDENTIFICAT NEIDENTIFICAT
Act Administrativ nr. 1304, din 12/03/2024 emis de COMUNA VADU MOȚILOR;	
B2	Se noteaza posesia factica in favoarea lui Bodea Gheorghe-Grațian 1) BODEA GHEORGHE-GRAȚIAN
Act Administrativ nr. 1577, din 13/03/2024 emis de COMUNA VADU MOȚILOR;	
B3	Intabulare, drept de PROPRIETATE, dobandit prin Construire, cota actuala 1/1, cota initiala 1/1 1) BODEA GHEORGHE-GRAȚIAN

C. Partea III. SARCINI .

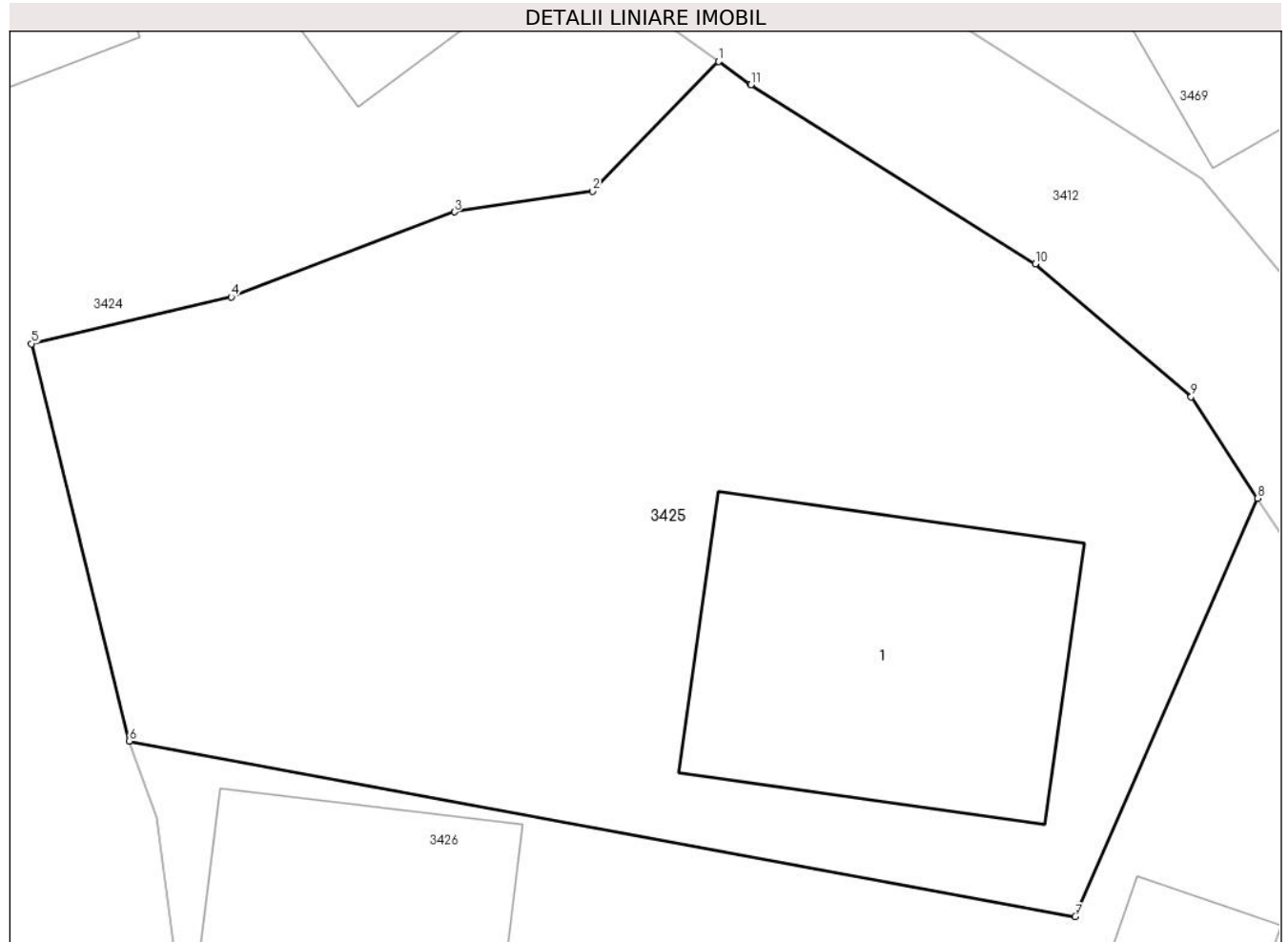
Inscrieri privind dezmembramintele dreptului de proprietate, drepturi reale de garanție și sarcini	Referințe
NU SUNT	

Anexa Nr. 1 La Partea I

Teren

Nr cadastral	Suprafața (mp)*	Observații / Referințe
	352	Parte din Cartea Funciara veche nr.84, 82(70790) Sacatura, cu nr. topografic vechi 440, 442/2, 443/2. Configuratia imobilului stabilita conform identificarii in teren si a masuratorilor efectuate nu corespunde cu situatia tehnica a imobilului din cartea funciara veche, conform ordinul ANCPi nr. 600/2023. Pe teren exista 1 stalp de electricitate.

* Suprafața este determinată în planul de proiecție Stereo 70.



Date referitoare la teren

Crt	Categorie folosință	Intra vilan	Suprafața (mp)	Tarla	Parcelă	Nr. topo	Observații / Referințe
1	curti constructii	DA	352	-	-	-	

Date referitoare la construcții

Crt	Număr	Destinație construcție	Supraf. (mp)	Situație juridică	Observații / Referințe
A1.1		construcții de locuințe	55	Cu acte	Nr. niveluri:2; S. construita la sol:55 mp; CASA DE LOCUIT

Lungime Segmente

1) Valorile lungimilor segmentelor sunt obținute din proiecție în plan.

Punct început	X / Y	Punct sfârșit	X / Y	Lungime segment (** (m)
1	345.276,168 547.181,921	2	345.273,276 547.178,949	4.147
2	345.273,276 547.178,949	3	345.270,1 547.178,473	3.211

Punct început	X / Y	Punct sfârșit	X / Y	Lungime segment (** (m)
3	345.270,1 547.178,473	4	345.264,976 547.176,522	5.483
4	345.264,976 547.176,522	5	345.260,394 547.175,448	4.706
5	345.260,394 547.175,448	6	345.262,638 547.166,343	9.377
6	345.262,638 547.166,343	7	345.284,35 547.162,313	22.083
7	345.284,35 547.162,313	8	345.288,537 547.171,904	10.465
8	345.288,537 547.171,904	9	345.287,014 547.174,234	2.784
9	345.287,014 547.174,234	10	345.283,437 547.177,284	4.701
10	345.283,437 547.177,284	11	345.276,906 547.181,389	7.714
11	345.276,906 547.181,389	12	345.276,891 547.181,4	0.019
12	345.276,891 547.181,4	1	345.276,168 547.181,921	0.891

** Lungimile segmentelor sunt determinate în planul de proiecție Stereo 70 și sunt rotunjite la 1 milimetru.

*** Distanța dintre puncte este formată din segmente cumulate ce sunt mai mici decât valoarea 1 milimetru.

**DATE DESPRE IMOBILUL NR. 3426**

Oficiul de Cadastru și Publicitate Imobiliară ALBA
Biroul de Cadastru și Publicitate Imobiliară Campeni

A. Partea I. Descrierea imobilului

TEREN Intravilan

Nr. CF vechi:84, 82(70790)
Nr. topografic: 440, 442/2, 443/2

Adresa: Loc. Bodești, Nr. 80A, Jud. Alba

Nr. Crt	Nr cadastral Nr. topografic	Suprafața* (mp)	Observații / Referințe
A1		223	Sector cadastral:32 Teren imprejmuit; Parte din Cartea Funciara veche nr.84, 82(70790) Sacatura, cu nr. topografic vechi 440, 442/2, 443/2. Configuratia imobilului stabilita conform identificarii in teren si a masuratorilor efectuate nu corespunde cu situatia tehnica a imobilului din cartea funciara veche, conform ordinul ANCP nr. 600/2023. Pe teren exista 1 stalp de electricitate.

Construcții

Crt	Nr cadastral Nr. topografic	Adresa	Observații / Referințe
A1.1		Loc. Bodești, Nr. 80A, Jud. Alba	Nr. niveluri:1; S. construita la sol:45 mp; CASA DE LOCUIT
A1.2		Loc. Bodești, Nr. 80A, Jud. Alba	Nr. niveluri:1; S. construita la sol:28 mp; LEMNARIE

B. Partea II. Proprietari și acte

Inscrieri privitoare la dreptul de proprietate și alte drepturi reale		Referințe
3426 / 25/03/2024		
Act Normativ nr. 7, din 13/03/1996 emis de PARLAMENT;		
B1	Intabulare, drept de PROPRIETATE, dobandit prin Lege, cota actuala 1/1, cota initiala 1/1 1) NEIDENTIFICAT NEIDENTIFICAT	A1
Act Administrativ nr. 1305, din 12/03/2024 emis de COMUNA VADU MOȚILOR;		
B2	Se noteaza posesia factica in favoarea lui Bodea Gheorghe 1) BODEA GHEORGHE	A1
Act Administrativ nr. 1578, din 13/03/2024 emis de COMUNA VADU MOȚILOR;		
B3	Intabulare, drept de PROPRIETATE, dobandit prin Construire, cota actuala 1/1, cota initiala 1/1 1) BODEA GHEORGHE	A1.1, A1.2

C. Partea III. SARCINI .

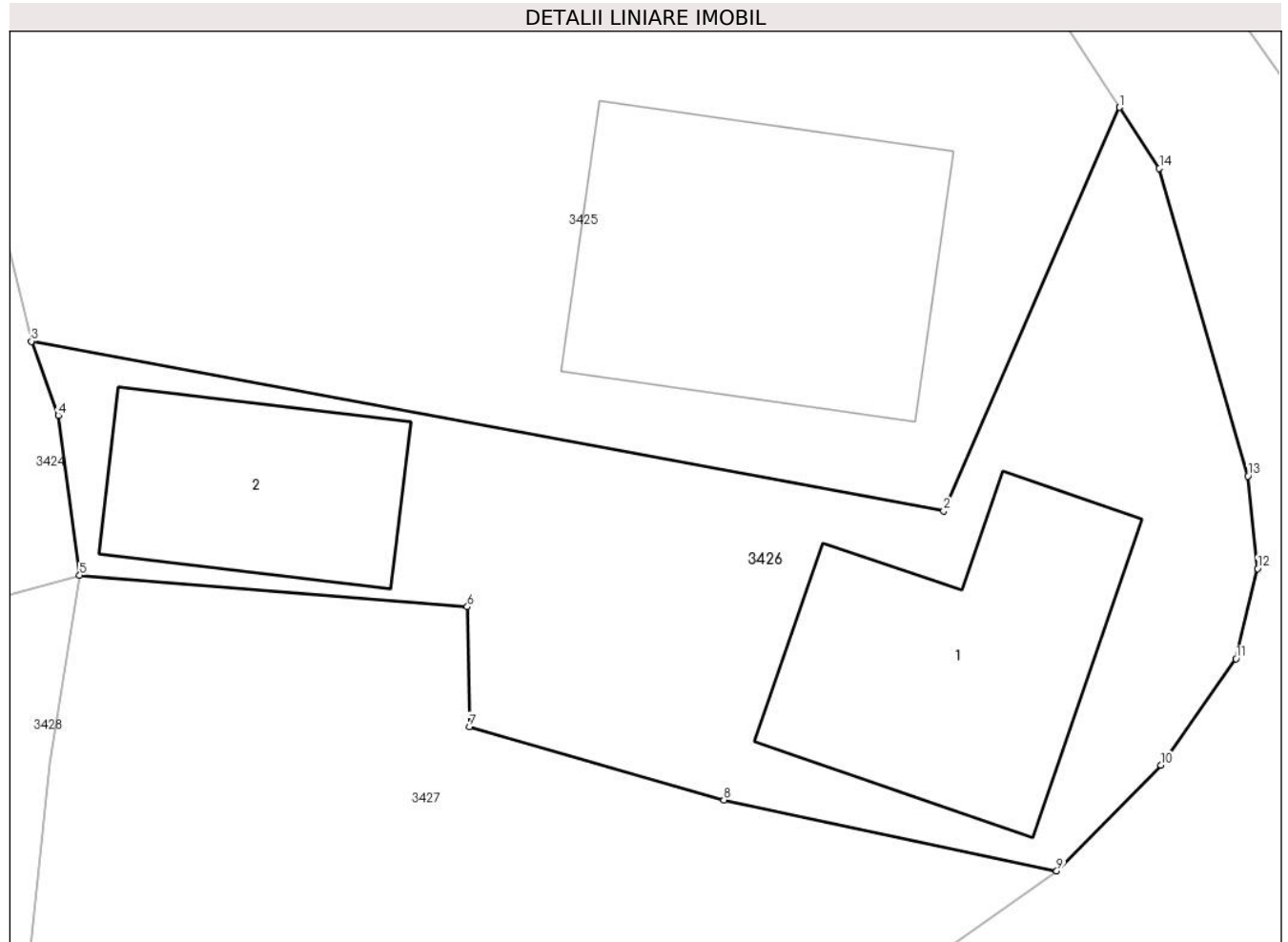
Inscrieri privind dezmembramintele dreptului de proprietate, drepturi reale de garanție și sarcini	Referințe
NU SUNT	

Anexa Nr. 1 La Partea I

Teren

Nr cadastral	Suprafața (mp)*	Observații / Referințe
	223	Parte din Cartea Funciara veche nr.84, 82(70790) Sacatura, cu nr. topografic vechi 440, 442/2, 443/2. Configuratia imobilului stabilita conform identificarii in teren si a masuratorilor efectuate nu corespunde cu situatia tehnica a imobilului din cartea funciara veche, conform ordinul ANCPI nr. 600/2023. Pe teren exista 1 stalp de electricitate.

* Suprafața este determinată în planul de proiecție Stereo 70.



Date referitoare la teren

Crt	Categorie folosință	Intra vilan	Suprafața (mp)	Tarla	Parcelă	Nr. topo	Observații / Referințe
1	curti constructii	DA	223	-	-	-	

Date referitoare la construcții

Crt	Număr	Destinație construcție	Supraf. (mp)	Situație juridică	Observații / Referințe
A1.1		construcții de locuințe	Din acte: 46 Masurata: 45	Cu acte	Nr. niveluri:1; S. construita la sol:45 mp; CASA DE LOCUIT
A1.2		construcții anexa	28	Cu acte	Nr. niveluri:1; S. construita la sol:28 mp; LEMNARIE

Lungime Segmente

1) Valorile lungimilor segmentelor sunt obținute din proiecție în plan.

Punct început	X / Y	Punct sfârșit	X / Y	Lungime segment (** (m)
1	345.288,537 547.171,904	2	345.284,35 547.162,313	10.465

Punct început	X / Y	Punct sfârșit	X / Y	Lungime segment (** (m)
2	345.284,35 547.162,313	3	345.262,638 547.166,343	22.083
3	345.262,638 547.166,343	4	345.263,274 547.164,582	1.872
4	345.263,274 547.164,582	5	345.263,788 547.160,779	3.838
5	345.263,788 547.160,779	6	345.273,013 547.160,032	9.255
6	345.273,013 547.160,032	7	345.273,06 547.157,181	2.851
7	345.273,06 547.157,181	8	345.279,12 547.155,439	6.305
8	345.279,12 547.155,439	9	345.287,041 547.153,755	8.098
9	345.287,041 547.153,755	10	345.289,524 547.156,263	3.529
10	345.289,524 547.156,263	11	345.291,308 547.158,796	3.098
11	345.291,308 547.158,796	12	345.291,821 547.160,942	2.206
12	345.291,821 547.160,942	13	345.291,589 547.163,139	2.209
13	345.291,589 547.163,139	14	345.289,483 547.170,457	7.615
14	345.289,483 547.170,457	1	345.288,537 547.171,904	1.729

** Lungimile segmentelor sunt determinate în planul de proiecție Stereo 70 și sunt rotunjite la 1 milimetru.

*** Distanța dintre puncte este formată din segmente cumulate ce sunt mai mici decât valoarea 1 milimetru.

**DATE DESPRE IMOBILUL NR. 3427**

Oficiul de Cadastru și Publicitate Imobiliară ALBA
Biroul de Cadastru și Publicitate Imobiliară Campeni

A. Partea I. Descrierea imobilului

TEREN Intravilan

Nr. CF vechi:82
Nr. topografic:442/1

Adresa: Loc. Bodești, Jud. Alba

Nr. Crt	Nr cadastral Nr. topografic	Suprafața* (mp)	Observații / Referințe
A1	70938	275	Sector cadastral:32 Teren imprejmuit;

B. Partea II. Proprietari și acte

Inscrieri privitoare la dreptul de proprietate și alte drepturi reale		Referințe
13148 / 02/10/2018		
Hotarare Judecatoreasca nr. 124/218 dosar 1193/203/2017, din 21/02/2018 emis de Judecătoria Câmpeni (raport de expertiză tehnică extrajudiciară și documentația cadastrală recepționată de compartimentul tehnic al OCPI Alba);		
B1	imobilul de sub A 1 cu nr. top 442/1 se identifica cu cf electronic 70790 UAT Vadu Motilor (provenita din conversia de pe hartie a cf nr.82 Sacatura)	A1
B2	Intabulare, drept de PROPRIETATEcu titlu moștenire și partaj, dobandit prin Hotarare Judecatoreasca, cota actuala 1/1, cota initiala 1/1 1) BODEA GHEORGHE CALIN	A1

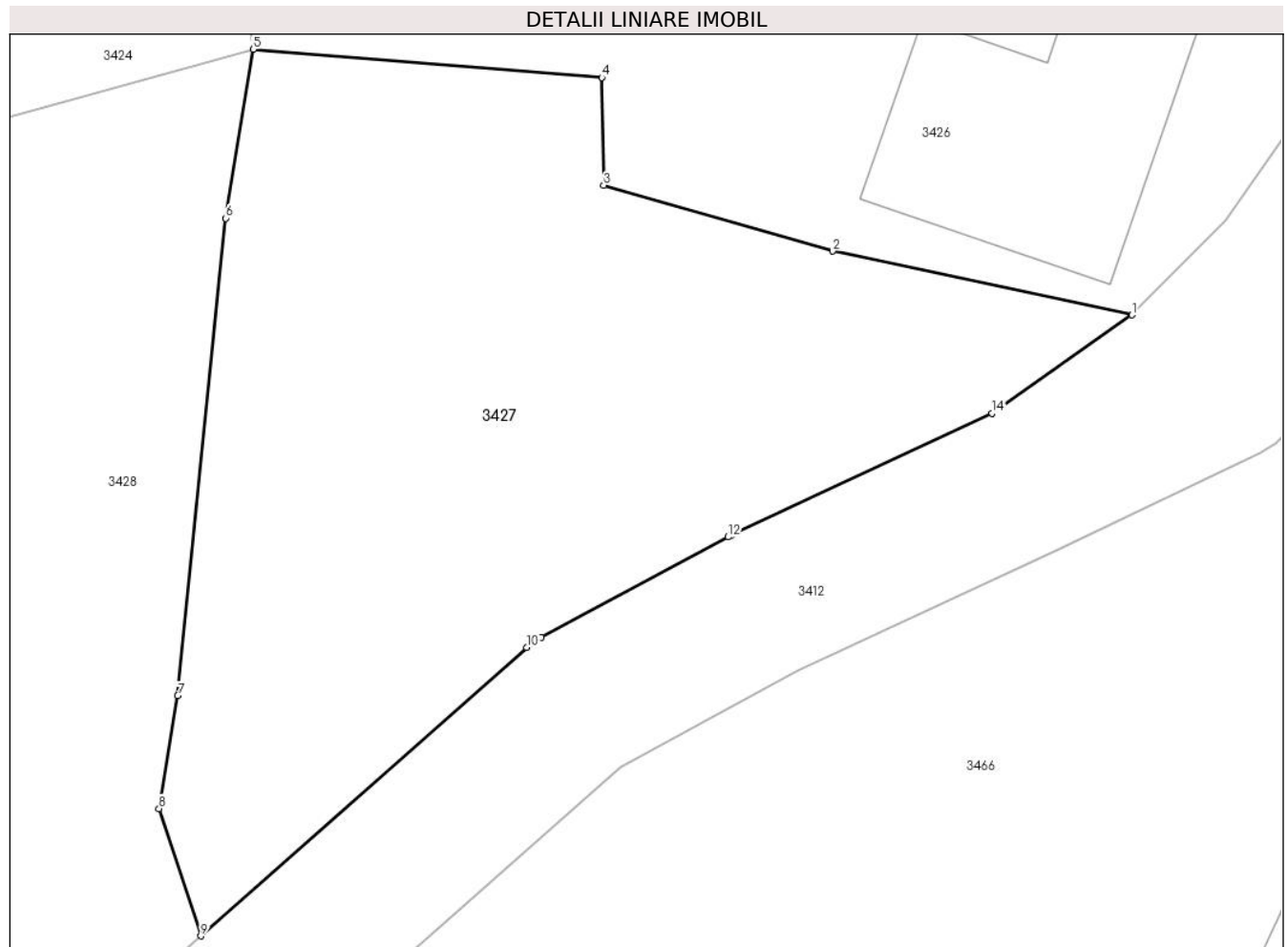
C. Partea III. SARCINI .

Inscrieri privind dezmembramintele dreptului de proprietate, drepturi reale de garanție și sarcini	Referințe
NU SUNT	

Teren

Nr cadastral	Suprafața (mp)*	Observații / Referințe
70938	275	

* Suprafața este determinată în planul de proiecție Stereo 70.



Date referitoare la teren

Crt	Categorie folosință	Intravilan	Suprafața (mp)	Tarla	Parcelă	Nr. topo	Observații / Referințe
1	faneata	DA	275	-	-	442/1	

Lungime Segmente

1) Valorile lungimilor segmentelor sunt obținute din proiecție în plan.

Punct început	X / Y	Punct sfârșit	X / Y	Lungime segment (** (m)
1	345.287,041 547.153,755	2	345.279,12 547.155,439	8.098
2	345.279,12 547.155,439	3	345.273,06 547.157,181	6.305
3	345.273,06 547.157,181	4	345.273,013 547.160,032	2.851
4	345.273,013 547.160,032	5	345.263,788 547.160,779	9.255
5	345.263,788 547.160,779	6	345.263,06 547.156,308	4.53

Punct început	X / Y	Punct sfârșit	X / Y	Lungime segment (** (m)
6	345.263,06 547.156,308	7	345.261,79 547.143,684	12.688
7	345.261,79 547.143,684	8	345.261,293 547.140,698	3.027
8	345.261,293 547.140,698	9	345.262,398 547.137,333	3.542
9	345.262,398 547.137,333	10	345.271,024 547.144,964	11.517
10	345.271,024 547.144,964	11	345.271,404 547.145,229	0.463
11	345.271,404 547.145,229	12	345.276,355 547.147,881	5.617
12	345.276,355 547.147,881	13	345.276,451 547.147,93	0.108
13	345.276,451 547.147,93	14	345.283,341 547.151,154	7.607
14	345.283,341 547.151,154	1	345.287,041 547.153,755	4.523

** Lungimile segmentelor sunt determinate în planul de proiecție Stereo 70 și sunt rotunjite la 1 milimetru.

*** Distanța dintre puncte este formată din segmente cumulate ce sunt mai mici decât valoarea 1 milimetru.

**DATE DESPRE IMOBILUL NR. 3428**

Oficiul de Cadastru și Publicitate Imobiliară ALBA
Biroul de Cadastru și Publicitate Imobiliară Campeni

A. Partea I. Descrierea imobilului

TEREN Intravilan

Nr. CF vechi:79(70788)

Nr. topografic:419/2

Adresa: Loc. Bodești, Jud. Alba

Nr. Crt	Nr cadastral Nr. topografic	Suprafața* (mp)	Observații / Referințe
A1		418	Sector cadastral:32 Teren neimprejmuit; Parte din Cartea Funciara veche nr.79(70788) Sacatura, cu nr. topografic vechi 419/2. Configuratia imobilului stabilita conform identificarii in teren si a masuratorilor efectuate nu corespunde cu situatia tehnica a imobilului din cartea funciara veche, conform ordinul ANCP nr. 600/2023.

B. Partea II. Proprietari și acte

Inscrieri privitoare la dreptul de proprietate și alte drepturi reale		Referințe
3428 / 25/03/2024		
Act Normativ nr. 7, din 13/03/1996 emis de PARLAMENT;		
B1	Intabulare, drept de PROPRIETATE, dobandit prin Lege, cota actuala 1/1, cota initiala 1/1 1) NEIDENTIFICAT NEIDENTIFICAT	A1
Act Administrativ nr. 1306, din 12/03/2024 emis de COMUNA VADU MOȚILOR;		
B2	Se noteaza posesia factica in favoarea lui Mocan Nicolae 1) MOCAN NICOLAE	A1

C. Partea III. SARCINI .

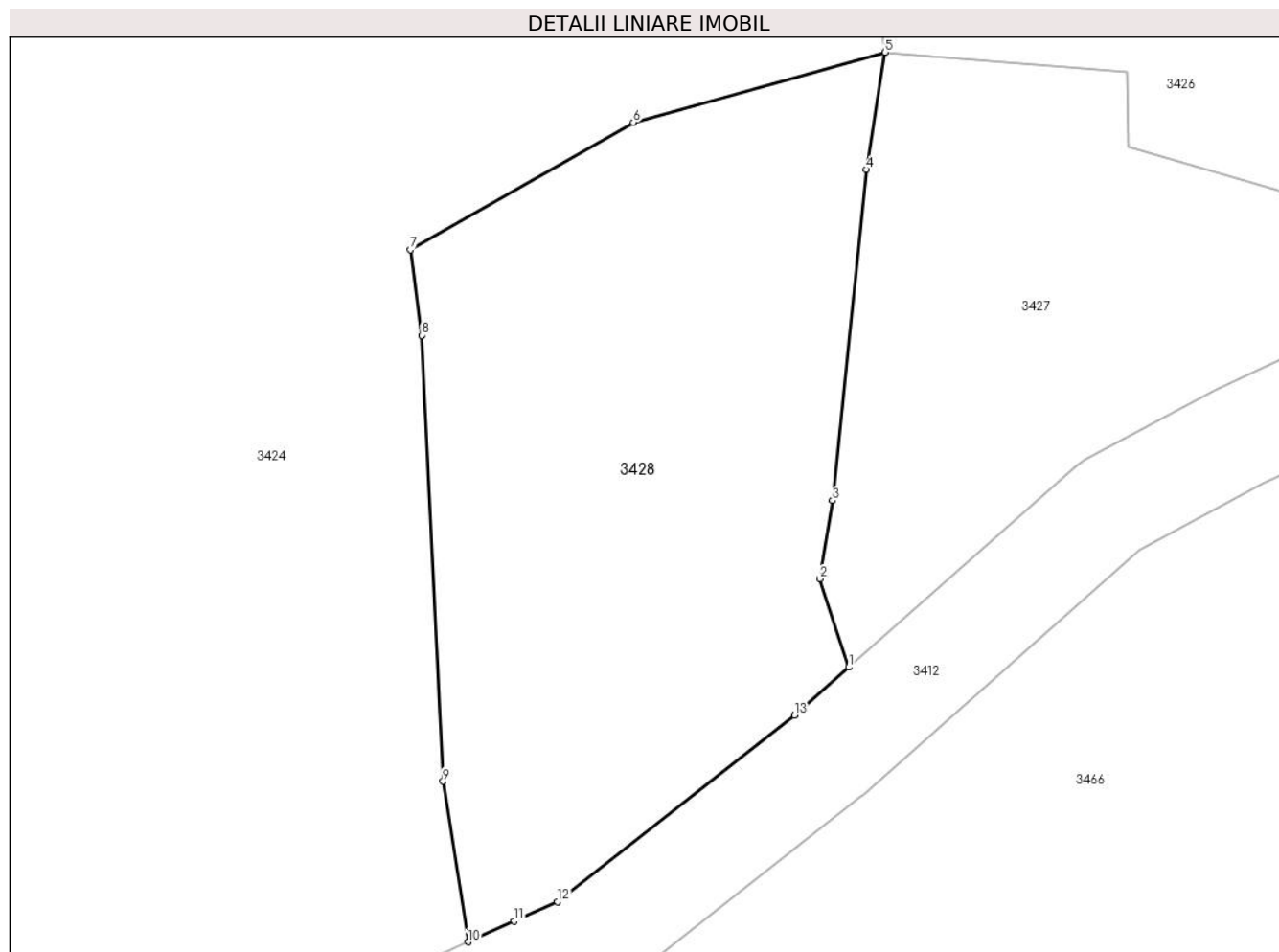
Inscrieri privind dezmembramintele dreptului de proprietate, drepturi reale de garanție și sarcini	Referințe
NU SUNT	

Anexa Nr. 1 La Partea I

Teren

Nr cadastral	Suprafața (mp)*	Observații / Referințe
	418	Parte din Cartea Funciara veche nr.79(70788) Sacatura, cu nr. topografic vechi 419/2. Configuratia imobilului stabilita conform identificarii in teren si a masuratorilor efectuate nu corespunde cu situatia tehnica a imobilului din cartea funciara veche, conform ordinul ANCPI nr. 600/2023.

* Suprafața este determinată în planul de proiecție Stereo 70.



Date referitoare la teren

Crt	Categorie folosință	Intra vilan	Suprafața (mp)	Tarla	Parcelă	Nr. topo	Observații / Referințe
1	faneata	DA	418	-	-	-	

Lungime Segmente

1) Valorile lungimilor segmentelor sunt obținute din proiecție în plan.

Punct început	X / Y	Punct sfârșit	X / Y	Lungime segment (** (m)
1	345.262,398 547.137,333	2	345.261,293 547.140,698	3.542
2	345.261,293 547.140,698	3	345.261,79 547.143,684	3.027
3	345.261,79 547.143,684	4	345.263,06 547.156,308	12.688
4	345.263,06 547.156,308	5	345.263,788 547.160,779	4.53

Punct început	X / Y	Punct sfârșit	X / Y	Lungime segment (** (m)
5	345.263,788 547.160,779	6	345.254,18 547.158,104	9.973
6	345.254,18 547.158,104	7	345.245,668 547.153,245	9.801
7	345.245,668 547.153,245	8	345.246,107 547.149,985	3.289
8	345.246,107 547.149,985	9	345.246,917 547.132,984	17.02
9	345.246,917 547.132,984	10	345.247,875 547.126,862	6.197
10	345.247,875 547.126,862	11	345.249,64 547.127,656	1.935
11	345.249,64 547.127,656	12	345.251,283 547.128,394	1.801
12	345.251,283 547.128,394	13	345.260,327 547.135,5	11.502
13	345.260,327 547.135,5	1	345.262,398 547.137,333	2.766

** Lungimile segmentelor sunt determinate în planul de proiecție Stereo 70 și sunt rotunjite la 1 milimetru.

*** Distanța dintre puncte este formată din segmente cumulate ce sunt mai mici decât valoarea 1 milimetru.

**DATE DESPRE IMOBILUL NR. 3429**

Oficiul de Cadastru și Publicitate Imobiliară ALBA
Biroul de Cadastru și Publicitate Imobiliară Campeni

A. Partea I. Descrierea imobilului

TEREN Extravilan

Nr. CF vechi:82
Nr. topografic:512

Adresa: Jud. Alba

Nr. Crt	Nr cadastral Nr. topografic	Suprafața* (mp)	Observații / Referințe
A1		350	Sector cadastral:32 Teren imprejmuit; Parte din Cartea Funciara veche nr.82 Sacatura, cu nr. topografic vechi 512. Configuratia imobilului stabilita conform identificarii in teren si a masuratorilor efectuate nu corespunde cu situatia tehnica a imobilului din cartea funciara veche, conform ordinul ANCP nr. 600/2023.

B. Partea II. Proprietari și acte

Inscrieri privitoare la dreptul de proprietate și alte drepturi reale		Referințe
3429 / 25/03/2024		
Act Normativ nr. 7, din 13/03/1996 emis de PARLAMENT;		
B1	Intabulare, drept de PROPRIETATE, dobandit prin Lege, cota actuala 1/1, cota initiala 1/1 1) NEIDENTIFICAT NEIDENTIFICAT	A1
Act Administrativ nr. 1307, din 12/03/2024 emis de COMUNA VADU MOȚILOR;		
B2	Se noteaza posesia factica in favoarea lui Bota Dan 1) BOTA DAN	A1

C. Partea III. SARCINI .

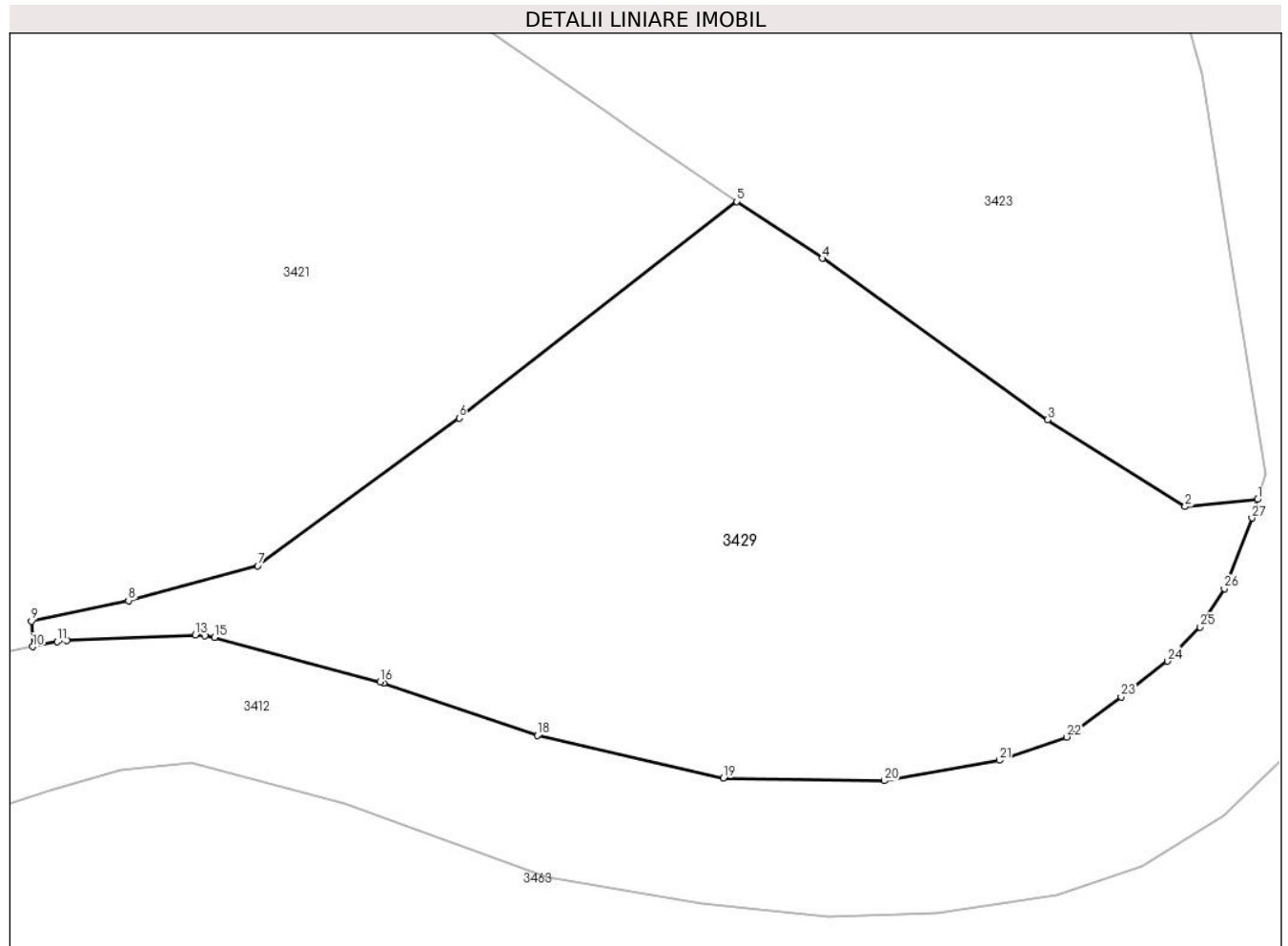
Inscrieri privind dezmembramintele dreptului de proprietate, drepturi reale de garanție și sarcini	Referințe
NU SUNT	

Anexa Nr. 1 La Partea I

Teren

Nr cadastral	Suprafața (mp)*	Observații / Referințe
	350	Parte din Cartea Funciara veche nr.82 Sacatura, cu nr. topografic vechi 512. Configuratia imobilului stabilita conform identificarii in teren si a masuratorilor efectuate nu corespunde cu situatia tehnica a imobilului din cartea funciara veche, conform ordinul ANCPI nr. 600/2023.

* Suprafața este determinată în planul de proiecție Stereo 70.



Date referitoare la teren

Crt	Categorie folosință	Intramilan	Suprafața (mp)	Tarla	Parcelă	Nr. topo	Observații / Referințe
1	faneata	NU	350	-	-	-	

Lungime Segmente

1) Valorile lungimilor segmentelor sunt obținute din proiecție în plan.

Punct început	X / Y	Punct sfârșit	X / Y	Lungime segment (** (m)
1	345.208,799 547.057,721	2	345.206,512 547.057,499	2.298
3	345.202,163 547.060,234	4	345.195,048 547.065,328	8.751
5	345.192,344 547.067,123	6	345.183,577 547.060,291	11.115
7	345.177,215 547.055,629	8	345.173,132 547.054,534	4.227

Punct început	X / Y	Punct sfârșit	X / Y	Lungime segment (** (m)
2	345.206,512 547.057,499	3	345.202,163 547.060,234	5.138
4	345.195,048 547.065,328	5	345.192,344 547.067,123	3.246
6	345.183,577 547.060,291	7	345.177,215 547.055,629	7.887
8	345.173,132 547.054,534	9	345.170,069 547.053,878	3.132

Punct început	X / Y	Punct sfârșit	X / Y	Lungime segment (** (m)
9	345.170,069 547.053,878	10	345.170,11 547.053,079	0.8
11	345.170,888 547.053,234	12	345.171,195 547.053,271	0.309
13	345.175,247 547.053,441	14	345.175,551 547.053,431	0.304
15	345.175,85 547.053,374	16	345.181,078 547.051,97	5.413
17	345.181,206 547.051,931	18	345.186,045 547.050,275	5.115
19	345.191,926 547.048,931	20	345.197,005 547.048,849	5.08
21	345.200,639 547.049,495	22	345.202,768 547.050,229	2.252
23	345.204,49 547.051,492	24	345.205,947 547.052,625	1.846
25	345.206,986 547.053,7	26	345.207,748 547.054,912	1.432
27	345.208,622 547.057,138	1	345.208,799 547.057,721	0.609

Punct început	X / Y	Punct sfârșit	X / Y	Lungime segment (** (m)
10	345.170,11 547.053,079	11	345.170,888 547.053,234	0.793
12	345.171,195 547.053,271	13	345.175,247 547.053,441	4.056
14	345.175,551 547.053,431	15	345.175,85 547.053,374	0.304
16	345.181,078 547.051,97	17	345.181,206 547.051,931	0.134
18	345.186,045 547.050,275	19	345.191,926 547.048,931	6.033
20	345.197,005 547.048,849	21	345.200,639 547.049,495	3.691
22	345.202,768 547.050,229	23	345.204,49 547.051,492	2.136
24	345.205,947 547.052,625	25	345.206,986 547.053,7	1.495
26	345.207,748 547.054,912	27	345.208,622 547.057,138	2.391

** Lungimile segmentelor sunt determinate în planul de proiecție Stereo 70 și sunt rotunjite la 1 milimetru.

*** Distanța dintre puncte este formată din segmente cumulate ce sunt mai mici decât valoarea 1 milimetru.

**DATE DESPRE IMOBILUL NR. 3430**

Oficiul de Cadastru și Publicitate Imobiliară ALBA
Biroul de Cadastru și Publicitate Imobiliară Campeni

A. Partea I. Descrierea imobilului

TEREN Extravilan

Nr. CF vechi:82
Nr. topografic:512

Adresa: Jud. Alba

Nr. Crt	Nr cadastral Nr. topografic	Suprafața* (mp)	Observații / Referințe
A1		521	Sector cadastral:32 Teren neimprejmuit; Parte din Cartea Funciara veche nr.82 Sacatura, cu nr. topografic vechi 512. Configuratia imobilului stabilita conform identificarii in teren si a masuratorilor efectuate nu corespunde cu situatia tehnica a imobilului din cartea funciara veche, conform ordinul ANCP nr. 600/2023.

B. Partea II. Proprietari și acte

Inscrieri privitoare la dreptul de proprietate și alte drepturi reale		Referințe
3430 / 25/03/2024		
Act Normativ nr. 7, din 13/03/1996 emis de PARLAMENT;		
B1	Intabulare, drept de PROPRIETATE, dobandit prin Lege, cota actuala 1/1, cota initiala 1/1 1) NEIDENTIFICAT NEIDENTIFICAT	A1
Act Administrativ nr. 1308, din 12/03/2024 emis de COMUNA VADU MOȚILOR;		
B2	Se noteaza posesia faptica in favoarea lui Bota Dan 1) BOTA DAN	A1

C. Partea III. SARCINI .

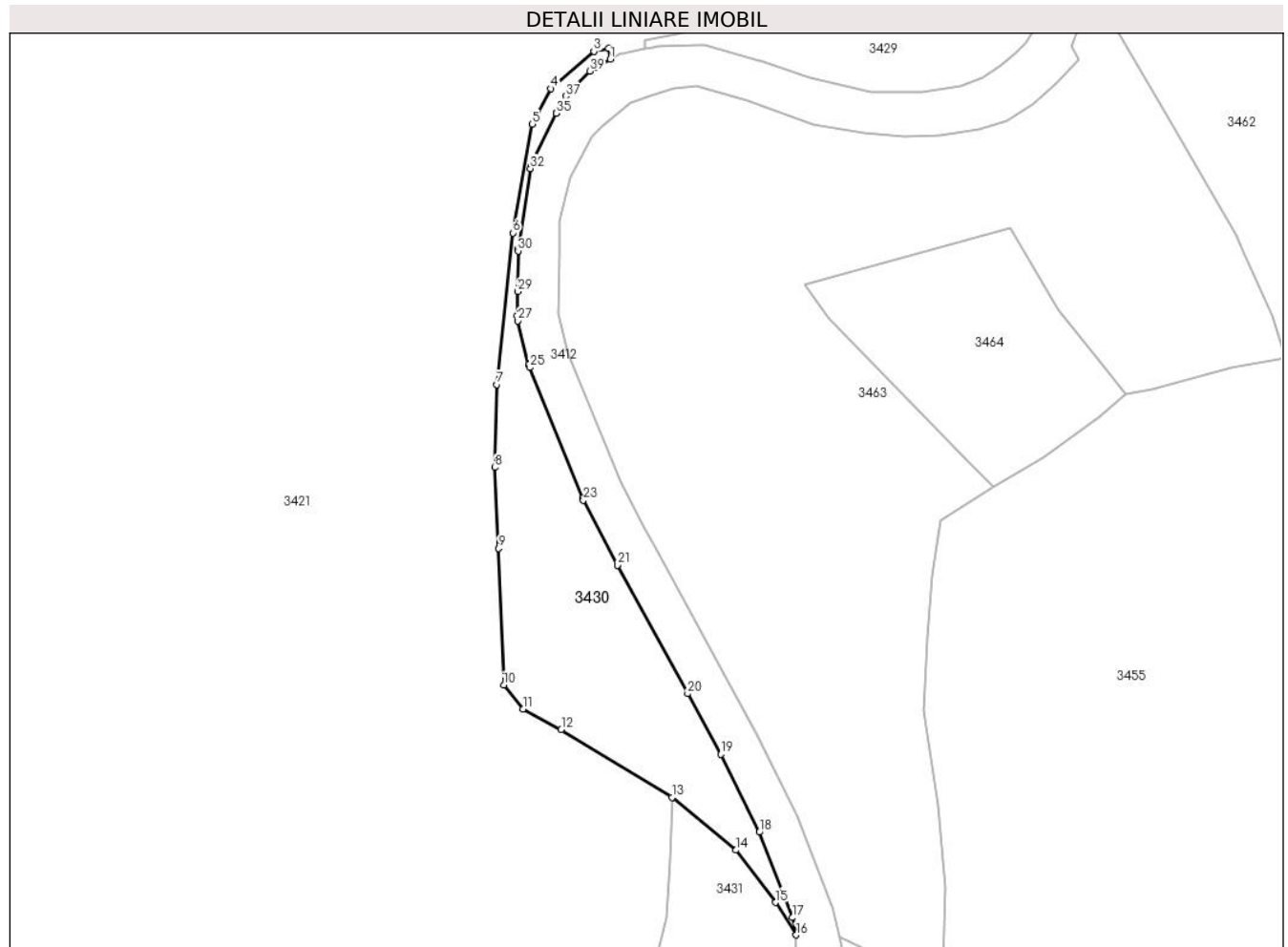
Inscrieri privind dezmembramintele dreptului de proprietate, drepturi reale de garanție și sarcini	Referințe
NU SUNT	

Anexa Nr. 1 La Partea I

Teren

Nr cadastral	Suprafața (mp)*	Observații / Referințe
	521	Parte din Cartea Funciara veche nr.82 Sacatura, cu nr. topografic vechi 512. Configuratia imobilului stabilita conform identificarii in teren si a masuratorilor efectuate nu corespunde cu situatia tehnica a imobilului din cartea funciara veche, conform ordinul ANCPi nr. 600/2023.

* Suprafața este determinată în planul de proiecție Stereo 70.



Date referitoare la teren

Crt	Categorie folosință	Intravilan	Suprafața (mp)	Tarla	Parcelă	Nr. topo	Observații / Referințe
1	pasune	NU	521	-	-	-	PASUNE IMPADURITA

Lungime Segmente

1) Valorile lungimilor segmentelor sunt obținute din proiecție în plan.

Punct început	X / Y	Punct sfârșit	X / Y	Lungime segment (** (m)
1	345.166,715 547.052,069	2	345.166,544 547.053,122	1.067
3	345.165,114 547.052,815	4	345.160,941 547.049,226	5.504
5	345.159,166 547.045,774	6	345.157,289 547.035,259	10.681
7	345.155,737 547.020,585	8	345.155,512 547.012,552	8.036

Punct început	X / Y	Punct sfârșit	X / Y	Lungime segment (** (m)
2	345.166,544 547.053,122	3	345.165,114 547.052,815	1.463
4	345.160,941 547.049,226	5	345.159,166 547.045,774	3.882
6	345.157,289 547.035,259	7	345.155,737 547.020,585	14.756
8	345.155,512 547.012,552	9	345.155,887 547.004,74	7.821

Punct început	X / Y	Punct sfârșit	X / Y	Lungime segment (** (m)
9	345.155,887 547.004,74	10	345.156,381 546.991,5	13.249
11	345.158,259 546.989,193	12	345.161,956 546.987,21	4.195
13	345.172,682 546.980,632	14	345.178,893 546.975,53	8.038
15	345.182,698 546.970,452	16	345.184,724 546.967,32	3.73
17	345.184,332 546.968,995	18	345.181,145 546.977,265	8.863
19	345.177,402 546.984,794	20	345.174,197 546.990,67	6.693
21	345.167,416 547.003,1	22	345.167,402 547.003,127	0.03
23	345.164,102 547.009,402	24	345.164,019 547.009,581	0.197
25	345.158,891 547.022,227	26	345.158,804 547.022,493	0.28
27	345.157,744 547.026,736	28	345.157,684 547.027,255	0.522
29	345.157,723 547.029,592	30	345.157,789 547.033,513	3.922
31	345.157,812 547.033,779	32	345.158,98 547.041,473	7.782
33	345.159,046 547.041,763	34	345.159,155 547.042,041	0.299
35	345.161,47 547.046,849	36	345.161,527 547.046,959	0.124
37	345.162,389 547.048,497	38	345.162,73 547.048,943	0.561
39	345.164,727 547.050,912	40	345.165,187 547.051,251	0.571

Punct început	X / Y	Punct sfârșit	X / Y	Lungime segment (** (m)
10	345.156,381 546.991,5	11	345.158,259 546.989,193	2.975
12	345.161,956 546.987,21	13	345.172,682 546.980,632	12.582
14	345.178,893 546.975,53	15	345.182,698 546.970,452	6.345
16	345.184,724 546.967,32	17	345.184,332 546.968,995	1.72
18	345.181,145 546.977,265	19	345.177,402 546.984,794	8.408
20	345.174,197 546.990,67	21	345.167,416 547.003,1	14.159
22	345.167,402 547.003,127	23	345.164,102 547.009,402	7.09
24	345.164,019 547.009,581	25	345.158,891 547.022,227	13.646
26	345.158,804 547.022,493	27	345.157,744 547.026,736	4.373
28	345.157,684 547.027,255	29	345.157,723 547.029,592	2.337
30	345.157,789 547.033,513	31	345.157,812 547.033,779	0.267
32	345.158,98 547.041,473	33	345.159,046 547.041,763	0.297
34	345.159,155 547.042,041	35	345.161,47 547.046,849	5.336
36	345.161,527 547.046,959	37	345.162,389 547.048,497	1.763
38	345.162,73 547.048,943	39	345.164,727 547.050,912	2.804
40	345.165,187 547.051,251	1	345.166,715 547.052,069	1.733

** Lungimile segmentelor sunt determinate în planul de proiecție Stereo 70 și sunt rotunjite la 1 milimetru.

*** Distanța dintre puncte este formată din segmente cumulate ce sunt mai mici decât valoarea 1 milimetru.

**DATE DESPRE IMOBILUL NR. 3431**

Oficiul de Cadastru și Publicitate Imobiliară ALBA
Biroul de Cadastru și Publicitate Imobiliară Campeni

A. Partea I. Descrierea imobilului

Nr. CF vechi: 82, 713, 1579(70918)
Nr. topografic: 514, 515, 516, 519, 523,
524, 525, 526, 527, 528, 530, 533, 534

TEREN Extravilan

Adresa: Jud. Alba

Nr. Crt	Nr cadastral Nr. topografic	Suprafața* (mp)	Observații / Referințe
A1		2.152	Sector cadastral: 32 Teren împrejmuit; Parte din Cartea Funciara veche nr. 82, 713, 1579(70918) Sacatura, cu nr. topografic vechi 514, 515, 516, 519, 523, 524, 525, 526, 527, 528, 530, 533, 534. Configuratia imobilului stabilita conform identificarii in teren si a masuratorilor efectuate nu corespunde cu situatia tehnica a imobilului din cartea funciara veche, conform ordinul ANCP nr. 600/2023.

B. Partea II. Proprietari și acte

Inscrieri privitoare la dreptul de proprietate și alte drepturi reale	Referințe
3431 / 25/03/2024	
Act Normativ nr. 7, din 13/03/1996 emis de PARLAMENT;	
B1	A1
Intabulare, drept de PROPRIETATE, dobandit prin Lege, cota actuala 1/1, cota initiala 1/1 1) NEIDENTIFICAT NEIDENTIFICAT	
Act Administrativ nr. 1309, din 12/03/2024 emis de COMUNA VADU MOȚILOR;	
B2	A1
Se noteaza posesia factica in favoarea lui Bodea Călin-Rareș 1) BODEA CĂLIN-RAREȘ	

C. Partea III. SARCINI .

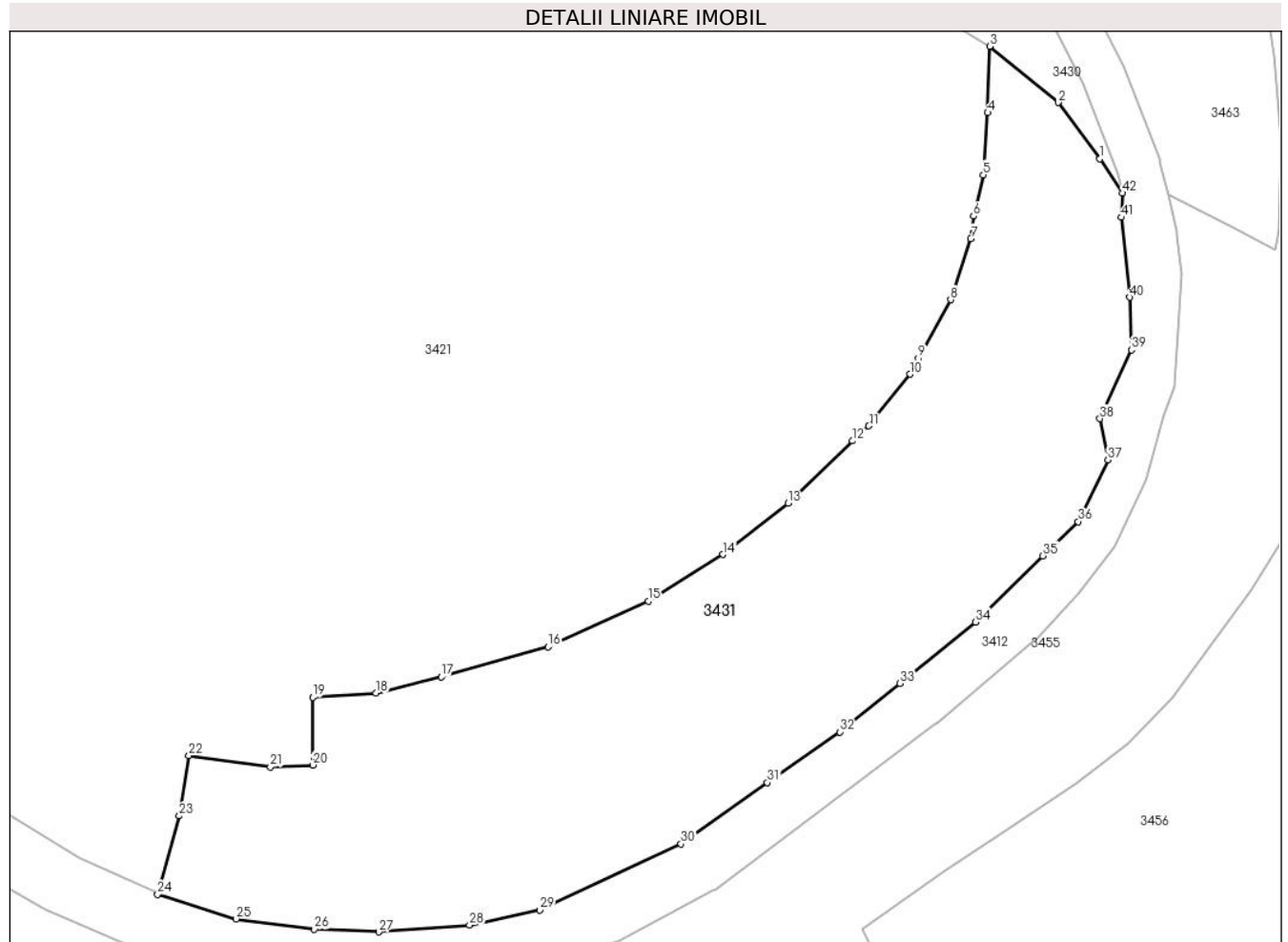
Inscrieri privind dezmembramintele dreptului de proprietate, drepturi reale de garanție și sarcini	Referințe
NU SUNT	

Anexa Nr. 1 La Partea I

Teren

Nr cadastral	Suprafața (mp)*	Observații / Referințe
	2.152	Parte din Cartea Funciara veche nr.82, 713, 1579(70918) Sacatura, cu nr. topografic vechi 514, 515, 516, 519, 523, 524, 525, 526, 527, 528, 530, 533, 534. Configuratia imobilului stabilita conform identificarii in teren si a masuratorilor efectuate nu corespunde cu situatia tehnica a imobilului din cartea funciara veche, conform ordinul ANCPI nr. 600/2023.

* Suprafața este determinată în planul de proiecție Stereo 70.



Date referitoare la teren

Crt	Categorie folosință	Intravilan	Suprafața (mp)	Tarla	Parcelă	Nr. topo	Observații / Referințe
1	pasune	NU	2.152	-	-	-	

Lungime Segmente

1) Valorile lungimilor segmentelor sunt obținute din proiecție în plan.

Punct început	X / Y	Punct sfârșit	X / Y	Lungime segment	Punct început	X / Y	Punct sfârșit	X / Y	Lungime segment	Punct început	X / Y	Punct sfârșit	X / Y	Lungime segment
1	345.182,698 546.970,452	2	345.178,893 546.975,53	6.345	2	345.178,893 546.975,53	3	345.172,682 546.980,632	8.038	3	345.172,682 546.980,632	4	345.172,503 546.974,609	6.026
4	345.172,503 546.974,609	5	345.172,113 546.968,974	5.648	5	345.172,113 546.968,974	6	345.171,208 546.965,235	3.847	6	345.171,208 546.965,235	7	345.170,967 546.963,193	2.056
7	345.170,967 546.963,193	8	345.169,142 546.957,648	5.838	8	345.169,142 546.957,648	9	345.166,201 546.952,356	6.054	9	345.166,201 546.952,356	10	345.165,448 546.950,894	1.645
10	345.165,448 546.950,894	11	345.161,715 546.946,208	5.991	11	345.161,715 546.946,208	12	345.160,241 546.944,844	2.008	12	345.160,241 546.944,844	13	345.154,402 546.939,189	8.129

Punct început	X / Y	Punct sfârșit	X / Y	Lungime segment	Punct început	X / Y	Punct sfârșit	X / Y	Lungime segment	Punct început	X / Y	Punct sfârșit	X / Y	Lungime segment
13	345.154,402 546.939,189	14	345.148,48 546.934,541	7.528	14	345.148,48 546.934,541	15	345.141,686 546.930,333	7.992	15	345.141,686 546.930,333	16	345.132,592 546.926,167	10.003
16	345.132,592 546.926,167	17	345.122,892 546.923,441	10.076	17	345.122,892 546.923,441	18	345.116,978 546.921,966	6.095	18	345.116,978 546.921,966	19	345.111,214 546.921,589	5.776
19	345.111,214 546.921,589	20	345.111,221 546.915,451	6.138	20	345.111,221 546.915,451	21	345.107,368 546.915,272	3.857	21	345.107,368 546.915,272	22	345.099,977 546.916,293	7.461
22	345.099,977 546.916,293	23	345.099,103 546.910,827	5.535	23	345.099,103 546.910,827	24	345.097,144 546.903,721	7.371	24	345.097,144 546.903,721	25	345.104,243 546.901,487	7.442
25	345.104,243 546.901,487	26	345.111,367 546.900,542	7.186	26	345.111,367 546.900,542	27	345.117,212 546.900,316	5.849	27	345.117,212 546.900,316	28	345.125,463 546.900,917	8.273
28	345.125,463 546.900,917	29	345.131,81 546.902,298	6.496	29	345.131,81 546.902,298	30	345.144,649 546.908,297	14.171	30	345.144,649 546.908,297	31	345.152,502 546.913,84	9.612
31	345.152,502 546.913,84	32	345.159,061 546.918,451	8.018	32	345.159,061 546.918,451	33	345.164,532 546.922,853	7.022	33	345.164,532 546.922,853	34	345.171,395 546.928,419	8.836
34	345.171,395 546.928,419	35	345.177,518 546.934,423	8.575	35	345.177,518 546.934,423	36	345.180,725 546.937,521	4.459	36	345.180,725 546.937,521	37	345.183,416 546.943,12	6.212
37	345.183,416 546.943,12	38	345.182,679 546.946,867	3.819	38	345.182,679 546.946,867	39	345.185,544 546.953,1	6.86	39	345.185,544 546.953,1	40	345.185,414 546.957,875	4.777
40	345.185,414 546.957,875	41	345.184,653 546.965,116	7.281	41	345.184,653 546.965,116	42	345.184,724 546.967,32	2.205	42	345.184,724 546.967,32	1	345.182,698 546.970,452	3.73

** Lungimile segmentelor sunt determinate în planul de proiecție Stereo 70 și sunt rotunjite la 1 milimetru.

*** Distanța dintre puncte este formată din segmente cumulate ce sunt mai mici decât valoarea 1 milimetru.

**DATE DESPRE IMOBILUL NR. 3432**

Oficiul de Cadastru și Publicitate Imobiliară ALBA
Biroul de Cadastru și Publicitate Imobiliară Campeni

A. Partea I. Descrierea imobilului

Nr. CF vechi:1579(70918), 790, 1450, 790,
809, 92

Nr. topografic: 519, 523, 524, 525, 526,
527, 528, 530, 533, 534, 529/1, 529/2,
529/3, 529/4, 529/5, 531/2, 531/1, 532/1,
532/2, 536, 538, 539, 540

TEREN Necunoscut

Adresa: Loc. Bodesti, Nr. 87, Jud. Alba

Nr. Crt	Nr cadastral Nr. topografic	Suprafața* (mp)	Observații / Referințe
A1		15.315	(observatiile sunt pe linia urmatoare)

Sector cadastral:32 Teren imprejmuit;

Parte din Cartea Funciara veche nr.1579(70918), 790, 1450, 790, 809, 92 Sacatura, cu nr. topografic vechi 519, 523, 524, 525, 526, 527, 528, 530, 533, 534, 529/1, 529/2, 529/3, 529/4, 529/5, 531/2, 531/1, 532/1, 532/2, 536, 538, 539, 540. Configuratia imobilului stabilita conform identificarii in teren si a masuratorilor efectuate nu corespunde cu situatia tehnica a imobilului din cartea funciara veche, conform ordinul ANCP nr. 600/2023. Pe teren exista 5 stalpi de electricitate.

Construcții

Crt	Nr cadastral Nr. topografic	Adresa	Observații / Referințe
A1.1		Loc. Bodesti, Nr. 87, Jud. Alba	Nr. niveluri:1; S. construita la sol:98 mp; CASA DE LOCUIT- NR NIVEL? -TIBI
A1.2		Loc. Bodesti, Nr. 87, Jud. Alba	Nr. niveluri:1; S. construita la sol:58 mp; BUCATARIE DE VARA
A1.3		Loc. Bodesti, Nr. 87, Jud. Alba	Nr. niveluri:1; S. construita la sol:16 mp; COCINA
A1.4		Loc. Bodesti, Nr. 87, Jud. Alba	Nr. niveluri:1; S. construita la sol:92 mp; GRAJD

B. Partea II. Proprietari și acte

Inscrieri privitoare la dreptul de proprietate și alte drepturi reale		Referințe
3432 / 25/03/2024		
Act Normativ nr. 7, din 13/03/1996 emis de PARLAMENT;		
B1	Intabulare, drept de PROPRIETATE, dobandit prin Lege, cota actuala 1/1, cota initiala 1/1 1) NEIDENTIFICAT NEIDENTIFICAT	A1
Act Administrativ nr. 1310, din 12/03/2024 emis de COMUNA VADU MOȚILOR;		
B2	Se noteaza posesia factica in favoarea lui Culda Dumitru- George 1) CULDA DUMITRU-GEORGE	A1
Act Administrativ nr. 1579, din 13/03/2024 emis de COMUNA VADU MOȚILOR;		
B3	Intabulare, drept de PROPRIETATE, dobandit prin Construire, cota actuala 1/1, cota initiala 1/1 1) CULDA DUMITRU-GEORGE	A1.1, A1.2, A1.3, A1.4

C. Partea III. SARCINI .

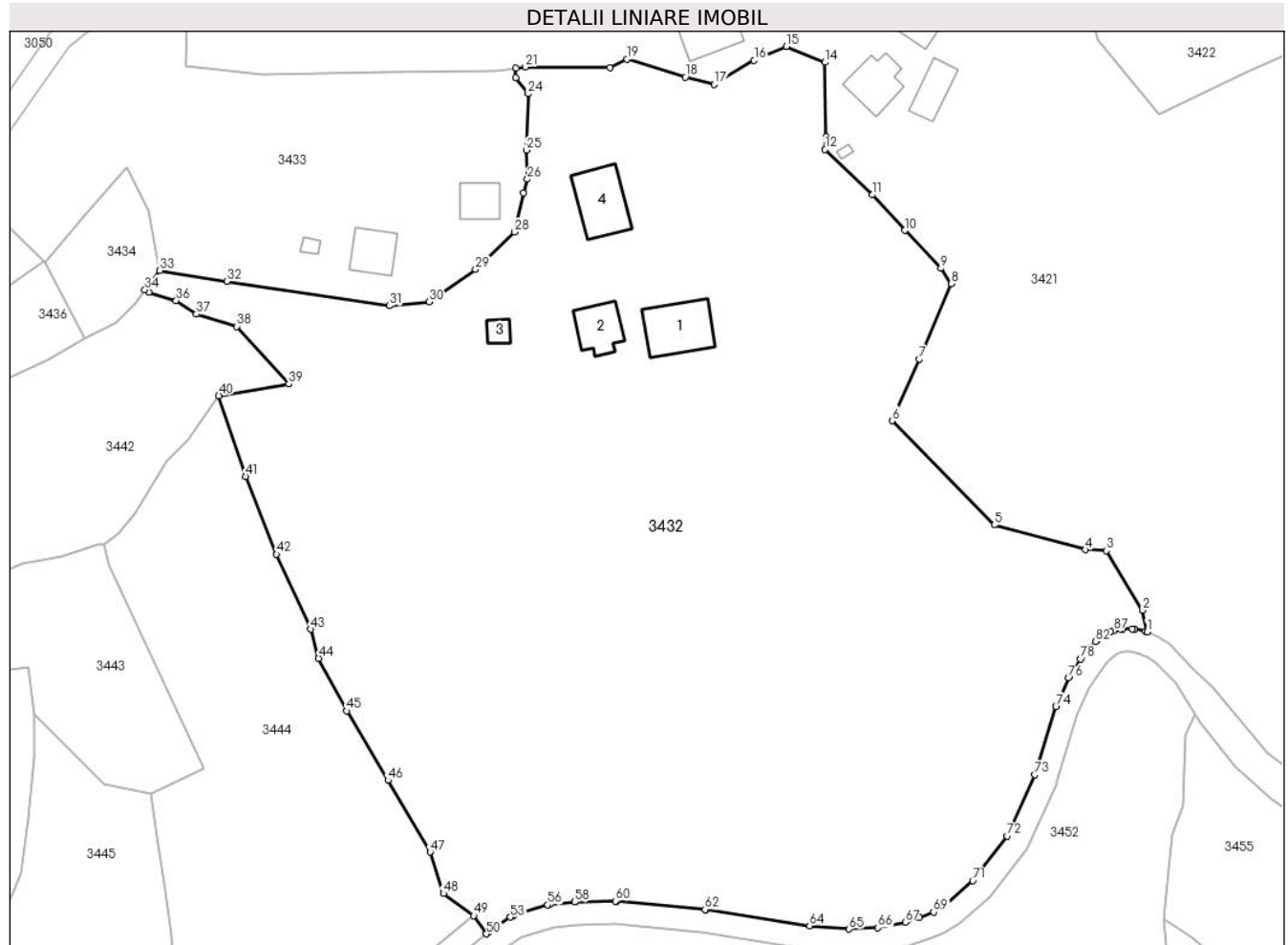
Inscrieri privind dezmembramintele dreptului de proprietate, drepturi reale de garanție și sarcini	Referințe
NU SUNT	

Anexa Nr. 1 La Partea I

Teren

Nr cadastral	Suprafața (mp)*	Observații / Referințe
	15.315	Parte din Cartea Funciara veche nr.1579(70918), 790, 1450, 790, 809, 92 Sacatura, cu nr. topografic vechi 519, 523, 524, 525, 526, 527, 528, 530, 533, 534, 529/1, 529/2, 529/3, 529/4, 529/5, 531/2, 531/1, 532/1, 532/2, 536, 538, 539, 540. Configuratia imobilului stabilita conform identificarii in teren si a masuratorilor efectuate nu corespunde cu situatia tehnica a imobilului din cartea funciara veche, conform ordinul ANCPi nr. 600/2023. Pe teren exista 5 stalpi de electricitate.

* Suprafața este determinată în planul de proiecție Stereo 70.



Date referitoare la teren

Crt	Categorie folosință	Intravilan	Suprafața (mp)	Tarla	Parcelă	Nr. topo	Observații / Referințe
1	curți construcții	DA	594	-	-	-	
2	drum	DA	459	-	-	-	
3	faneata	DA	1.165	-	-	-	
4	faneata	DA	505	-	-	-	
5	pasune	DA	3.083	-	-	-	
6	drum	NU	514	-	-	-	
7	faneata	NU	4.762	-	-	-	
8	pasune	NU	4.233	-	-	-	

Date referitoare la construcții

Crt	Număr	Destinație construcție	Supraf. (mp)	Situație juridică	Observații / Referințe
A1.1		construcții de locuințe	98	Cu acte	Nr. niveluri:1; S. construita la sol:98 mp; CASA DE LOCUIT- NR NIVEL? -TIBI
A1.2		construcții anexa	58	Cu acte	Nr. niveluri:1; S. construita la sol:58 mp; BUCATARIE DE VARA

Crt	Număr	Destinație construcție	Supraf. (mp)	Situație juridică	Observații / Referințe
A1.3		construcții anexa	16	Cu acte	Nr. niveluri:1; S. construita la sol:16 mp; COCINA
A1.4		construcții anexa	92	Cu acte	Nr. niveluri:1; S. construita la sol:92 mp; GRAJD

Lungime Segmente

1) Valorile lungimilor segmentelor sunt obținute din proiecție în plan.

Punct început	X / Y	Punct sfârșit	X / Y	Lungime segment	Punct început	X / Y	Punct sfârșit	X / Y	Lungime segment	Punct început	X / Y	Punct sfârșit	X / Y	Lungime segment
1	345.034,048 546.951,306	2	345.033,313 546.955,022	3.788	2	345.033,313 546.955,022	3	345.027,04 546.965,318	12.056	3	345.027,04 546.965,318	4	345.023,423 546.965,512	3.622
4	345.023,423 546.965,512	5	345.007,621 546.969,754	16.361	5	345.007,621 546.969,754	6	344.989,951 546.987,79	25.249	6	344.989,951 546.987,79	7	344.994,67 546.998,425	11.635
7	344.994,67 546.998,425	8	345.000,189 547.011,436	14.133	8	345.000,189 547.011,436	9	344.998,361 547.014,118	3.246	9	344.998,361 547.014,118	10	344.992,135 547.020,664	9.034
10	344.992,135 547.020,664	11	344.986,504 547.026,813	8.338	11	344.986,504 547.026,813	12	344.978,352 547.034,679	11.328	12	344.978,352 547.034,679	13	344.978,518 547.036,848	2.175
13	344.978,518 547.036,848	14	344.978,307 547.049,719	12.873	14	344.978,307 547.049,719	15	344.971,674 547.052,473	7.182	15	344.971,674 547.052,473	16	344.966,073 547.050,046	6.104
16	344.966,073 547.050,046	17	344.959,189 547.045,899	8.037	17	344.959,189 547.045,899	18	344.954,175 547.047,183	5.176	18	344.954,175 547.047,183	19	344.944,072 547.050,271	10.564
19	344.944,072 547.050,271	20	344.941,17 547.048,821	3.244	20	344.941,17 547.048,821	21	344.926,511 547.048,91	14.659	21	344.926,511 547.048,91	22	344.924,885 547.048,713	1.638
22	344.924,885 547.048,713	23	344.924,854 547.047,06	1.653	23	344.924,854 547.047,06	24	344.926,979 547.044,303	3.481	24	344.926,979 547.044,303	25	344.926,664 547.034,56	9.748
25	344.926,664 547.034,56	26	344.926,861 547.029,521	5.043	26	344.926,861 547.029,521	27	344.926,137 547.027,127	2.501	27	344.926,137 547.027,127	28	344.924,617 547.020,388	6.908
28	344.924,617 547.020,388	29	344.917,891 547.013,936	9.32	29	344.917,891 547.013,936	30	344.909,83 547.008,357	9.803	30	344.909,83 547.008,357	31	344.902,969 547.007,654	6.897
31	344.902,969 547.007,654	32	344.874,837 547.011,902	28.451	32	344.874,837 547.011,902	33	344.863,235 547.013,744	11.747	33	344.863,235 547.013,744	34	344.860,681 547.010,428	4.186
34	344.860,681 547.010,428	35	344.861,323 547.009,956	0.797	35	344.861,323 547.009,956	36	344.866,086 547.008,535	4.97	36	344.866,086 547.008,535	37	344.869,584 547.006,219	4.195
37	344.869,584 547.006,219	38	344.876,575 547.004,082	7.31	38	344.876,575 547.004,082	39	344.885,566 546.994,142	13.403	39	344.885,566 546.994,142	40	344.873,462 546.992,112	12.273
40	344.873,462 546.992,112	41	344.878,082 546.978,173	14.685	41	344.878,082 546.978,173	42	344.883,461 546.964,686	14.52	42	344.883,461 546.964,686	43	344.889,396 546.951,756	14.227
43	344.889,396 546.951,756	44	344.890,739 546.946,719	5.213	44	344.890,739 546.946,719	45	344.895,633 546.937,636	10.318	45	344.895,633 546.937,636	46	344.902,763 546.925,625	13.968
46	344.902,763 546.925,625	47	344.910,04 546.913,253	14.353	47	344.910,04 546.913,253	48	344.912,304 546.906,092	7.51	48	344.912,304 546.906,092	49	344.917,567 546.902,231	6.527
49	344.917,567 546.902,231	50	344.919,766 546.899,098	3.828	50	344.919,766 546.899,098	51	344.920,047 546.899,329	0.364	51	344.920,047 546.899,329	52	344.920,179 546.899,429	0.166
52	344.920,179 546.899,429	53	344.923,892 546.901,992	4.512	53	344.923,892 546.901,992	54	344.924,151 546.902,144	0.3	54	344.924,151 546.902,144	55	344.924,43 546.902,255	0.3
55	344.924,43 546.902,255	56	344.930,353 546.904,111	6.207	56	344.930,353 546.904,111	57	344.930,764 546.904,194	0.419	57	344.930,764 546.904,194	58	344.935,007 546.904,592	4.262
58	344.935,007 546.904,592	59	344.935,143 546.904,6	0.136	59	344.935,143 546.904,6	60	344.942,082 546.904,777	6.941	60	344.942,082 546.904,777	61	344.942,324 546.904,768	0.242
61	344.942,324 546.904,768	62	344.957,573 546.903,31	15.319	62	344.957,573 546.903,31	63	344.957,691 546.903,295	0.119	63	344.957,691 546.903,295	64	344.975,697 546.900,477	18.225
64	344.975,697 546.900,477	65	344.982,476 546.899,919	6.802	65	344.982,476 546.899,919	66	344.987,505 546.900,171	5.035	66	344.987,505 546.900,171	67	344.992,222 546.901,089	4.805
67	344.992,222 546.901,089	68	344.994,632 546.901,92	2.549	68	344.994,632 546.901,92	69	344.997,142 546.902,851	2.677	69	344.997,142 546.902,851	70	344.999,487 546.904,376	2.797
70	344.999,487 546.904,376	71	345.003,918 546.908,263	5.894	71	345.003,918 546.908,263	72	345.009,889 546.916,013	9.783	72	345.009,889 546.916,013	73	345.014,691 546.926,602	11.627
73	345.014,691 546.926,602	74	345.018,277 546.938,324	12.258	74	345.018,277 546.938,324	75	345.018,367 546.938,562	0.254	75	345.018,367 546.938,562	76	345.020,51 546.943,313	5.212
76	345.020,51 546.943,313	77	345.020,645 546.943,563	0.284	77	345.020,645 546.943,563	78	345.022,568 546.946,591	3.587	78	345.022,568 546.946,591	79	345.022,701 546.946,776	0.228
79	345.022,701 546.946,776	80	345.023,917 546.948,279	1.933	80	345.023,917 546.948,279	81	345.023,993 546.948,368	0.117	81	345.023,993 546.948,368	82	345.025,12 546.949,605	1.673
82	345.025,12 546.949,605	83	345.025,428 546.949,88	0.413	83	345.025,428 546.949,88	84	345.026,621 546.950,742	1.472	84	345.026,621 546.950,742	85	345.026,861 546.950,89	0.282

Punct început	X / Y	Punct sfârșit	X / Y	Lungime segment	Punct început	X / Y	Punct sfârșit	X / Y	Lungime segment	Punct început	X / Y	Punct sfârșit	X / Y	Lungime segment
85	345.026,861 546.950,89	86	345.027,7 546.951,332	0.948	86	345.027,7 546.951,332	87	345.028,226 546.951,521	0.559	87	345.028,226 546.951,521	88	345.029,397 546.951,764	1.196
88	345.029,397 546.951,764	89	345.029,803 546.951,806	0.408	89	345.029,803 546.951,806	90	345.031,483 546.951,806	1.68	90	345.031,483 546.951,806	91	345.031,866 546.951,769	0.385
91	345.031,866 546.951,769	92	345.033,789 546.951,393	1.959	92	345.033,789 546.951,393	1	345.034,048 546.951,306	0.273					

** Lungimile segmentelor sunt determinate în planul de proiecție Stereo 70 și sunt rotunjite la 1 milimetru.

*** Distanța dintre puncte este formată din segmente cumulate ce sunt mai mici decât valoarea 1 milimetru.

**DATE DESPRE IMOBILUL NR. 3433**

Oficiul de Cadastru și Publicitate Imobiliară ALBA
Biroul de Cadastru și Publicitate Imobiliară Campeni

A. Partea I. Descrierea imobilului

Nr. CF vechi:1579(70918)

Nr. topografic: 519, 523, 524, 525, 526,
527, 528, 530, 533, 534

TEREN Intravilan

Adresa: Loc. Bodești, Nr. 88, Jud. Alba

Nr. Crt	Nr cadastral Nr. topografic	Suprafața* (mp)	Observații / Referințe
A1		3.186	Sector cadastral:32 Teren imprejmuit; Parte din Cartea Funciara veche nr.1579(70918) Sacatura, cu nr. topografic vechi 519, 523, 524, 525, 526, 527, 528, 530, 533, 534. Configuratia imobilului stabilita conform identificarii in teren si a masuratorilor efectuate nu corespunde cu situatia tehnica a imobilului din cartea funciara veche, conform ordinul ANCP nr. 600/2023. Pe teren exista 2 stalpi de electricitate.

Construcții

Crt	Nr cadastral Nr. topografic	Adresa	Observații / Referințe
A1.1		Loc. Bodești, Nr. 88, Jud. Alba	Nr. niveluri:1; S. construita la sol:55 mp; CASA DE LOCUIT-NR NIVEL? -TIBI
A1.2		Loc. Bodești, Nr. 88, Jud. Alba	Nr. niveluri:1; S. construita la sol:43 mp; GRAJD
A1.3		Loc. Bodești, Nr. 88, Jud. Alba	Nr. niveluri:1; S. construita la sol:8 mp; COCINA

B. Partea II. Proprietari și acte

Inscrieri privitoare la dreptul de proprietate și alte drepturi reale		Referințe
3433 / 25/03/2024		
Act Normativ nr. 7, din 13/03/1996 emis de PARLAMENT;		
B1	Intabulare, drept de PROPRIETATE, dobandit prin Lege, cota actuala 1/1, cota initiala 1/1 1) NEIDENTIFICAT NEIDENTIFICAT	A1
Act Administrativ nr. 1311, din 12/03/2024 emis de COMUNA VADU MOȚILOR;		
B2	Se noteaza posesia factica in favoarea lui Ilieș Elena 1) ILIEȘ ELENA	A1
Act Administrativ nr. 1580, din 13/03/2024 emis de COMUNA VADU MOȚILOR;		
B3	Intabulare, drept de PROPRIETATE, dobandit prin Construire, cota actuala 1/1, cota initiala 1/1 1) ILIEȘ ELENA	A1.1, A1.2, A1.3

C. Partea III. SARCINI .

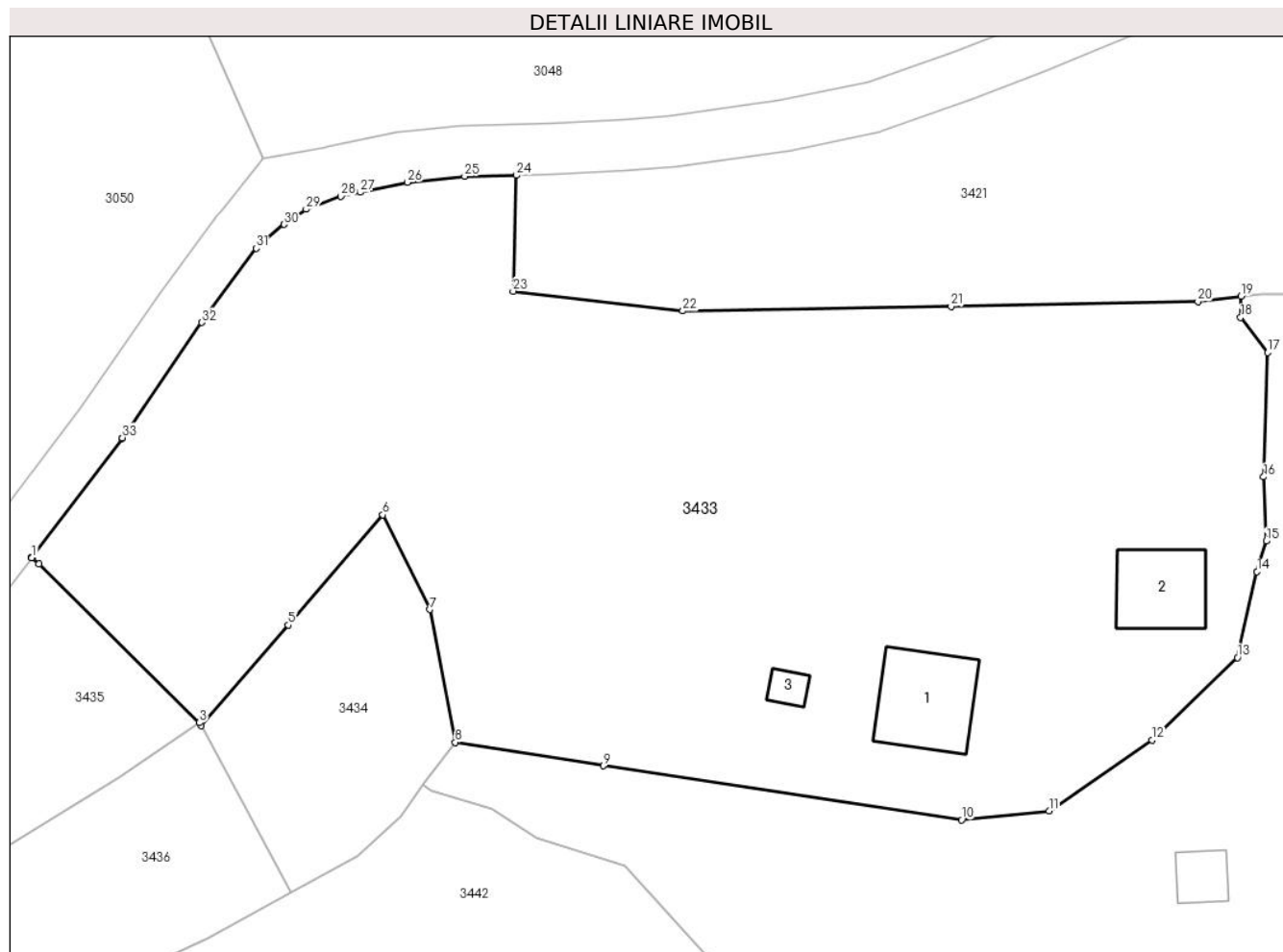
Inscrieri privind dezmembramintele dreptului de proprietate, drepturi reale de garanție și sarcini	Referințe
NU SUNT	

Anexa Nr. 1 La Partea I

Teren

Nr cadastral	Suprafața (mp)*	Observații / Referințe
	3.186	Parte din Cartea Funciara veche nr.1579(70918) Sacatura, cu nr. topografic vechi 519, 523, 524, 525, 526, 527, 528, 530, 533, 534. Configuratia imobilului stabilita conform identificarii in teren si a masuratorilor efectuate nu corespunde cu situatia tehnica a imobilului din cartea funciara veche, conform ordinul ANCPi nr. 600/2023. Pe teren exista 2 stalpi de electricitate.

* Suprafața este determinată în planul de proiecție Stereo 70.



Date referitoare la teren

Crt	Categorie folosință	Intravilan	Suprafața (mp)	Tarla	Parcelă	Nr. topo	Observații / Referințe
1	curti constructii	DA	632	-	-	-	
2	faneata	DA	2.554	-	-	-	

Date referitoare la construcții

Crt	Număr	Destinație construcție	Supraf. (mp)	Situație juridică	Observații / Referințe
A1.1		construcții de locuințe	Din acte: 56 Masurata: 55	Cu acte	Nr. niveluri:1; S. construita la sol:55 mp; CASA DE LOCUIT-NR NIVEL? -TIBI
A1.2		construcții anexa	43	Cu acte	Nr. niveluri:1; S. construita la sol:43 mp; GRAJD
A1.3		construcții anexa	8	Cu acte	Nr. niveluri:1; S. construita la sol:8 mp; COCINA

Lungime Segmente

1) Valorile lungimilor segmentelor sunt obținute din proiecție în plan.

Punct început	X / Y	Punct sfârșit	X / Y	Lungime segment (** (m)
1	344.829,995 547.028,204	2	344.830,56 547.027,727	0.739
3	344.843,154 547.015,277	4	344.843,308 547.015,061	0.265
5	344.850,121 547.022,942	6	344.857,551 547.031,584	11.397
7	344.861,227 547.024,159	8	344.863,235 547.013,744	10.607
9	344.874,837 547.011,902	10	344.902,969 547.007,654	28.451
11	344.909,83 547.008,357	12	344.917,891 547.013,936	9.803
13	344.924,617 547.020,388	14	344.926,137 547.027,127	6.908
15	344.926,861 547.029,521	16	344.926,664 547.034,56	5.043
17	344.926,979 547.044,303	18	344.924,854 547.047,06	3.481
19	344.924,885 547.048,713	20	344.921,508 547.048,303	3.402
21	344.902,135 547.047,929	22	344.881,081 547.047,567	21.057
23	344.867,774 547.049,118	24	344.868,04 547.058,208	9.094
25	344.863,969 547.058,13	26	344.859,49 547.057,647	4.505
27	344.855,76 547.056,866	28	344.854,26 547.056,552	1.533
29	344.851,529 547.055,544	30	344.849,791 547.054,363	2.101
31	344.847,627 547.052,481	32	344.843,358 547.046,655	7.223
33	344.837,106 547.037,632	34	344.837,059 547.037,566	0.081
35	344.830,024 547.028,242	36	344.830,019 547.028,236	0.008

Punct început	X / Y	Punct sfârșit	X / Y	Lungime segment (** (m)
2	344.830,56 547.027,727	3	344.843,154 547.015,277	17.709
4	344.843,308 547.015,061	5	344.850,121 547.022,942	10.418
6	344.857,551 547.031,584	7	344.861,227 547.024,159	8.285
8	344.863,235 547.013,744	9	344.874,837 547.011,902	11.747
10	344.902,969 547.007,654	11	344.909,83 547.008,357	6.897
12	344.917,891 547.013,936	13	344.924,617 547.020,388	9.32
14	344.926,137 547.027,127	15	344.926,861 547.029,521	2.501
16	344.926,664 547.034,56	17	344.926,979 547.044,303	9.748
18	344.924,854 547.047,06	19	344.924,885 547.048,713	1.653
20	344.921,508 547.048,303	21	344.902,135 547.047,929	19.377
22	344.881,081 547.047,567	23	344.867,774 547.049,118	13.397
24	344.868,04 547.058,208	25	344.863,969 547.058,13	4.072
26	344.859,49 547.057,647	27	344.855,76 547.056,866	3.811
28	344.854,26 547.056,552	29	344.851,529 547.055,544	2.911
30	344.849,791 547.054,363	31	344.847,627 547.052,481	2.868
32	344.843,358 547.046,655	33	344.837,106 547.037,632	10.977
34	344.837,059 547.037,566	35	344.830,024 547.028,242	11.68
36	344.830,019 547.028,236	1	344.829,995 547.028,204	0.04

** Lungimile segmentelor sunt determinate în planul de proiecție Stereo 70 și sunt rotunjite la 1 milimetru.

*** Distanța dintre puncte este formată din segmente cumulate ce sunt mai mici decât valoarea 1 milimetru.

**DATE DESPRE IMOBILUL NR. 3434**

Oficiul de Cadastru și Publicitate Imobiliară ALBA
Biroul de Cadastru și Publicitate Imobiliară Campeni

A. Partea I. Descrierea imobilului

TEREN Intravilan

Nr. CF vechi:92
Nr. topografic:537

Adresa: Loc. Bodești, Jud. Alba

Nr. Crt	Nr cadastral Nr. topografic	Suprafața* (mp)	Observații / Referințe
A1		327	Sector cadastral:32 Teren neimprejmuit; Parte din Cartea Funciara veche nr.92 Sacatura, cu nr. topografic vechi 537. Configuratia imobilului stabilita conform identificarii in teren si a masuratorilor efectuate nu corespunde cu situatia tehnica a imobilului din cartea funciara veche, conform ordinul ANCP nr. 600/2023.

B. Partea II. Proprietari și acte

Inscrieri privitoare la dreptul de proprietate și alte drepturi reale		Referințe
3434 / 25/03/2024		
Act Normativ nr. 7, din 13/03/1996 emis de PARLAMENT;		
B1	Intabulare, drept de PROPRIETATE, dobandit prin Lege, cota actuala 1/1, cota initiala 1/1 1) NEIDENTIFICAT NEIDENTIFICAT	A1
Act Administrativ nr. 1312, din 12/03/2024 emis de COMUNA VADU MOȚILOR;		
B2	Se noteaza posesia factica in favoarea lui Bodea Sorin și Bodea Ioana 1) BODEA SORIN , și soția 2) BODEA IOANA	A1

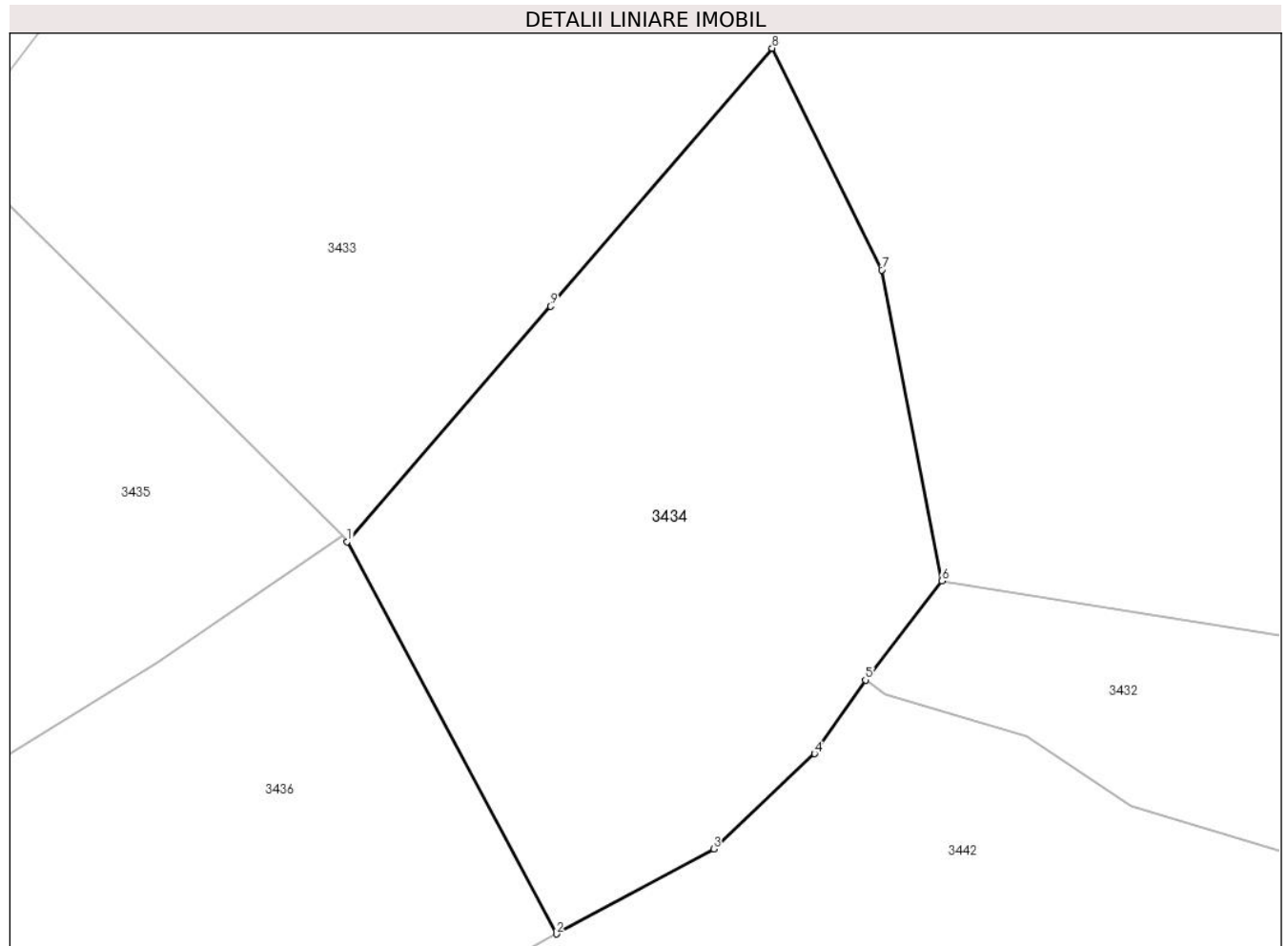
C. Partea III. SARCINI .

Inscrieri privind dezmembramintele dreptului de proprietate, drepturi reale de garanție și sarcini	Referințe
NU SUNT	

Anexa Nr. 1 La Partea I**Teren**

Nr cadastral	Suprafața (mp)*	Observații / Referințe
	327	Parte din Cartea Funciara veche nr.92 Sacatura, cu nr. topografic vechi 537. Configuratia imobilului stabilita conform identificarii in teren si a masuratorilor efectuate nu corespunde cu situatia tehnica a imobilului din cartea funciara veche, conform ordinul ANCPi nr. 600/2023.

* Suprafața este determinată în planul de proiecție Stereo 70.

**Date referitoare la teren**

Crt	Categorie folosință	Intra vilan	Suprafața (mp)	Tarla	Parcelă	Nr. topo	Observații / Referințe
1	faneata	DA	327	-	-	-	

Lungime Segmente

1) Valorile lungimilor segmentelor sunt obținute din proiecție în plan.

Punct început	X / Y	Punct sfârșit	X / Y	Lungime segment (** (m)
1	344.843,308 547.015,061	2	344.850,314 547.001,925	14.888
2	344.850,314 547.001,925	3	344.855,586 547.004,776	5.994
3	344.855,586 547.004,776	4	344.858,97 547.007,96	4.646
4	344.858,97 547.007,96	5	344.860,681 547.010,428	3.003

Punct început	X / Y	Punct sfârșit	X / Y	Lungime segment (** (m)
5	344.860,681 547.010,428	6	344.863,235 547.013,744	4.186
6	344.863,235 547.013,744	7	344.861,227 547.024,159	10.607
7	344.861,227 547.024,159	8	344.857,551 547.031,584	8.285
8	344.857,551 547.031,584	9	344.850,121 547.022,942	11.397
9	344.850,121 547.022,942	1	344.843,308 547.015,061	10.418

** Lungimile segmentelor sunt determinate în planul de proiecție Stereo 70 și sunt rotunjite la 1 milimetru.

*** Distanța dintre puncte este formată din segmente cumulate ce sunt mai mici decât valoarea 1 milimetru.

**DATE DESPRE IMOBILUL NR. 3435**

Oficiul de Cadastru și Publicitate Imobiliară ALBA
Biroul de Cadastru și Publicitate Imobiliară Campeni

A. Partea I. Descrierea imobilului

TEREN Extravilan

Nr. CF vechi:91(70919), 92

Nr. topografic: 535, 537

Adresa: Jud. Alba

Nr. Crt	Nr cadastral Nr. topografic	Suprafața* (mp)	Observații / Referințe
A1		909	Sector cadastral:32 Teren neimprejmuit; Parte din Cartea Funciara veche nr.91(70919), 92 Sacatura, cu nr. topografic vechi 535, 537. Configuratia imobilului stabilita conform identificarii in teren si a masuratorilor efectuate nu corespunde cu situatia tehnica a imobilului din cartea funciara veche, conform ordinul ANCPI nr. 600/2023.

B. Partea II. Proprietari și acte

Inscrieri privitoare la dreptul de proprietate și alte drepturi reale		Referințe
3435 / 25/03/2024		
Act Normativ nr. 7, din 13/03/1996 emis de PARLAMENT;		
B1	Intabulare, drept de PROPRIETATE, dobandit prin Lege, cota actuala 1/1, cota initiala 1/1 1) NEIDENTIFICAT NEIDENTIFICAT	A1
Act Administrativ nr. 1313, din 12/03/2024 emis de COMUNA VADU MOȚILOR;		
B2	Se noteaza posesia faptica in favoarea lui Toader Maria 1) TOADER MARIA	A1

C. Partea III. SARCINI .

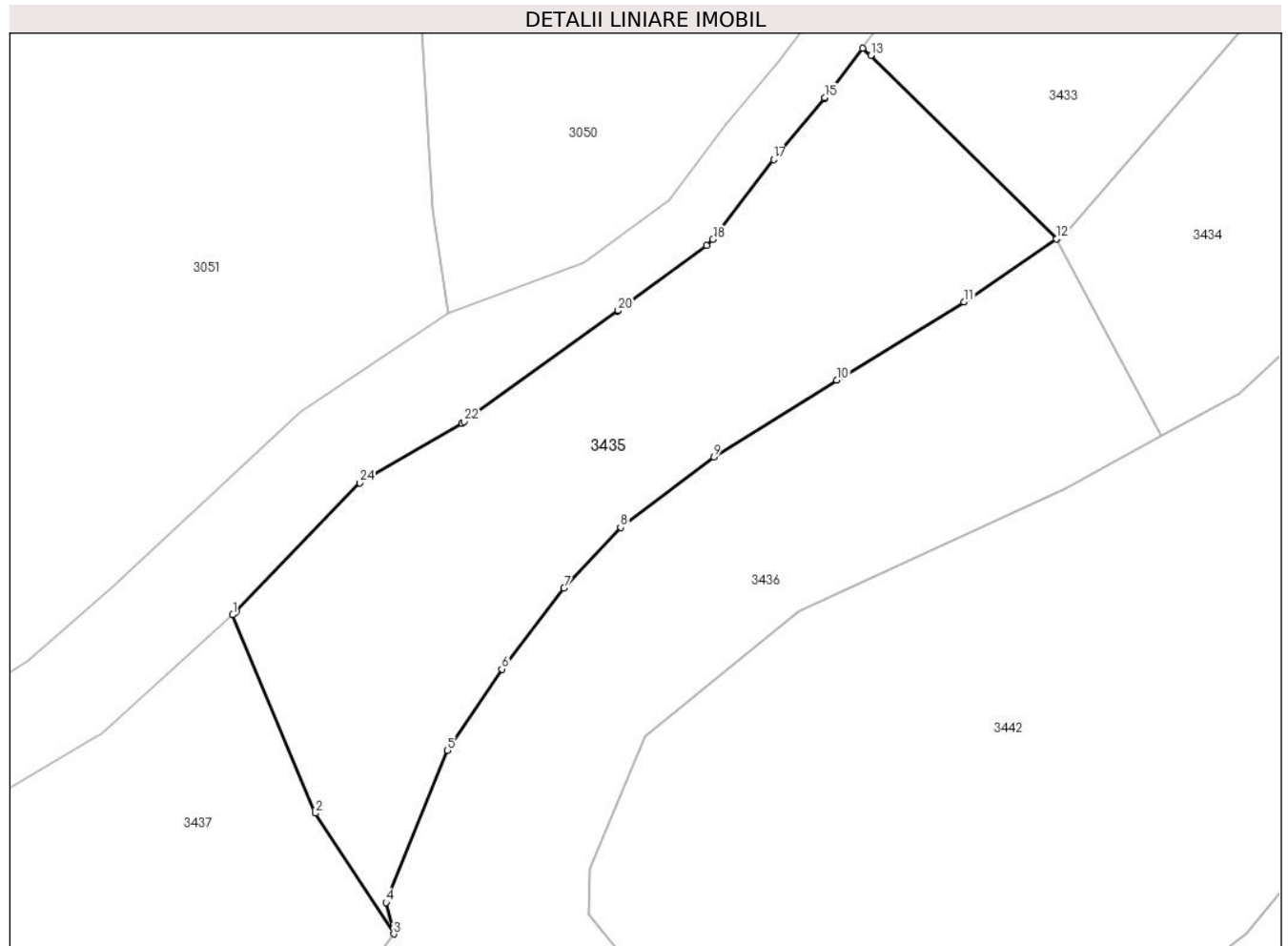
Inscrieri privind dezmembramintele dreptului de proprietate, drepturi reale de garanție și sarcini	Referințe
NU SUNT	

Anexa Nr. 1 La Partea I

Teren

Nr cadastral	Suprafața (mp)*	Observații / Referințe
	909	Parte din Cartea Funciara veche nr.91(70919), 92 Sacatura, cu nr. topografic vechi 535, 537. Configuratia imobilului stabilita conform identificarii in teren si a masuratorilor efectuate nu corespunde cu situatia tehnica a imobilului din cartea funciara veche, conform ordinul ANCPI nr. 600/2023.

* Suprafața este determinată în planul de proiecție Stereo 70.



Date referitoare la teren

Crt	Categorie folosință	Intra vilan	Suprafața (mp)	Tarla	Parcelă	Nr. topo	Observații / Referințe
1	faneata	NU	909	-	-	-	

Lungime Segmente

1) Valorile lungimilor segmentelor sunt obținute din proiecție în plan.

Punct început	X / Y	Punct sfârșit	X / Y	Lungime segment (** (m)
1	344.787,244 546.989,793	2	344.792,86 546.976,34	14.578
3	344.798,168 546.968,151	4	344.797,658 546.970,277	2.186
5	344.801,804 546.980,607	6	344.805,508 546.986,106	6.63
7	344.809,727 546.991,611	8	344.813,584 546.995,705	5.625

Punct început	X / Y	Punct sfârșit	X / Y	Lungime segment (** (m)
2	344.792,86 546.976,34	3	344.798,168 546.968,151	9.759
4	344.797,658 546.970,277	5	344.801,804 546.980,607	11.131
6	344.805,508 546.986,106	7	344.809,727 546.991,611	6.936
8	344.813,584 546.995,705	9	344.819,901 547.000,49	7.925

Punct început	X / Y	Punct sfârșit	X / Y	Lungime segment (** (m)
9	344.819,901 547.000,49	10	344.828,25 547.005,694	9.838
11	344.836,893 547.010,998	12	344.843,154 547.015,277	7.584
13	344.830,56 547.027,727	14	344.829,995 547.028,204	0.739
15	344.827,451 547.024,859	16	344.827,396 547.024,79	0.088
17	344.823,963 547.020,664	18	344.819,842 547.015,241	6.811
19	344.819,433 547.014,839	20	344.813,405 547.010,415	7.477
21	344.813,392 547.010,405	22	344.802,966 547.002,882	12.857
23	344.802,805 547.002,778	24	344.795,883 546.998,728	8.02
25	344.787,486 546.990,017	26	344.787,385 546.989,92	0.14

Punct început	X / Y	Punct sfârșit	X / Y	Lungime segment (** (m)
10	344.828,25 547.005,694	11	344.836,893 547.010,998	10.141
12	344.843,154 547.015,277	13	344.830,56 547.027,727	17.709
14	344.829,995 547.028,204	15	344.827,451 547.024,859	4.202
16	344.827,396 547.024,79	17	344.823,963 547.020,664	5.367
18	344.819,842 547.015,241	19	344.819,433 547.014,839	0.573
20	344.813,405 547.010,415	21	344.813,392 547.010,405	0.016
22	344.802,966 547.002,882	23	344.802,805 547.002,778	0.192
24	344.795,883 546.998,728	25	344.787,486 546.990,017	12.099
26	344.787,385 546.989,92	1	344.787,244 546.989,793	0.19

** Lungimile segmentelor sunt determinate în planul de proiecție Stereo 70 și sunt rotunjite la 1 milimetru.

*** Distanța dintre puncte este formată din segmente cumulate ce sunt mai mici decât valoarea 1 milimetru.

**DATE DESPRE IMOBILUL NR. 3436**

Oficiul de Cadastru și Publicitate Imobiliară ALBA
Biroul de Cadastru și Publicitate Imobiliară Campeni

A. Partea I. Descrierea imobilului

TEREN Extravilan

Nr. CF vechi: 809, 91(70919), 92
Nr. topografic: 535/d, 545/2, 535, 537

Adresa: Jud. Alba

Nr. Crt	Nr cadastral Nr. topografic	Suprafața* (mp)	Observații / Referințe
A1		4.616	Sector cadastral: 32 Teren neimprejmuit; Parte din Cartea Funciara veche nr. 809, 91(70919), 92 Sacatura, cu nr. topografic vechi 535/d, 545/2, 535, 537. Configuratia imobilului stabilita conform identificarii in teren si a masuratorilor efectuate nu corespunde cu situatia tehnica a imobilului din cartea funciara veche, conform ordinul ANCP nr. 600/2023.

B. Partea II. Proprietari și acte

Inscrieri privitoare la dreptul de proprietate și alte drepturi reale		Referințe
3436 / 25/03/2024		
Act Normativ nr. 7, din 13/03/1996 emis de PARLAMENT;		
B1	Intabulare, drept de PROPRIETATE, dobândit prin Lege, cota actuala 1/1, cota initiala 1/1 1) NEIDENTIFICAT NEIDENTIFICAT	A1
Act Administrativ nr. 3414, din 12/03/2024 emis de COMUNA VADU MOȚILOR;		
B2	Se noteaza posesia factica in favoarea lui Culda Dumitru- George 1) CULDA DUMITRU-GEORGE	A1

C. Partea III. SARCINI .

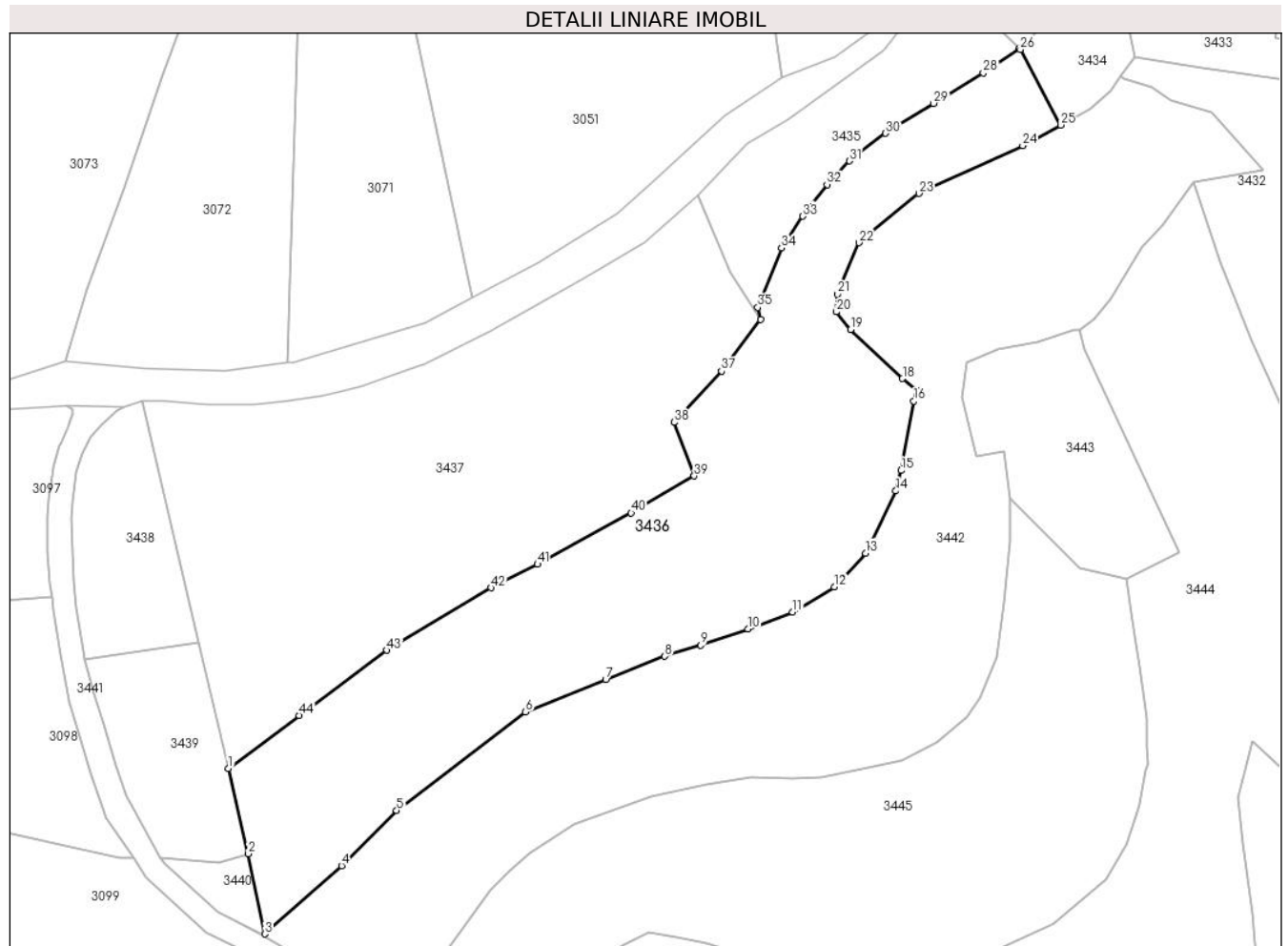
Inscrieri privind dezmembramintele dreptului de proprietate, drepturi reale de garanție și sarcini	Referințe
NU SUNT	

Anexa Nr. 1 La Partea I

Teren

Nr cadastral	Suprafața (mp)*	Observații / Referințe
	4.616	Parte din Cartea Funciara veche nr.809, 91(70919), 92 Sacatura, cu nr. topografic vechi 535/d, 545/2, 535, 537. Configuratia imobilului stabilita conform identificarii in teren si a masuratorilor efectuate nu corespunde cu situatia tehnica a imobilului din cartea funciara veche, conform ordinul ANCPI nr. 600/2023.

* Suprafața este determinată în planul de proiecție Stereo 70.



Date referitoare la teren

Crt	Categorie folosință	Intravilan	Suprafața (mp)	Tarla	Parcelă	Nr. topo	Observații / Referințe
1	faneata	NU	4.616	-	-	-	

Lungime Segmente

1) Valorile lungimilor segmentelor sunt obținute din proiecție în plan.

Punct început	X / Y	Punct sfârșit	X / Y	Lungime segment	Punct început	X / Y	Punct sfârșit	X / Y	Lungime segment	Punct început	X / Y	Punct sfârșit	X / Y	Lungime segment
1	344.705,66 546.890,243	2	344.709,124 546.875,441	15.202	2	344.709,124 546.875,441	3	344.711,996 546.861,496	14.238	3	344.711,996 546.861,496	4	344.725,324 546.873,349	17.836
4	344.725,324 546.873,349	5	344.734,896 546.882,938	13.549	5	344.734,896 546.882,938	6	344.757,29 546.900,032	28.173	6	344.757,29 546.900,032	7	344.771,24 546.905,694	15.055
7	344.771,24 546.905,694	8	344.781,527 546.909,687	11.035	8	344.781,527 546.909,687	9	344.787,765 546.911,65	6.54	9	344.787,765 546.911,65	10	344.795,97 546.914,46	8.673
10	344.795,97 546.914,46	11	344.803,728 546.917,38	8.289	11	344.803,728 546.917,38	12	344.810,999 546.921,721	8.468	12	344.810,999 546.921,721	13	344.816,412 546.927,61	7.999

Punct început	X / Y	Punct sfârșit	X / Y	Lungime segment	Punct început	X / Y	Punct sfârșit	X / Y	Lungime segment	Punct început	X / Y	Punct sfârșit	X / Y	Lungime segment
13	344.816,412 546.927,61	14	344.821,669 546.938,416	12.017	14	344.821,669 546.938,416	15	344.822,574 546.941,968	3.665	15	344.822,574 546.941,968	16	344.824,814 546.954,028	12.266
16	344.824,814 546.954,028	17	344.825,317 546.955,837	1.878	17	344.825,317 546.955,837	18	344.822,838 546.957,907	3.23	18	344.822,838 546.957,907	19	344.813,817 546.966,447	12.422
19	344.813,817 546.966,447	20	344.811,374 546.969,517	3.923	20	344.811,374 546.969,517	21	344.811,484 546.972,574	3.059	21	344.811,484 546.972,574	22	344.815,264 546.981,526	9.717
22	344.815,264 546.981,526	23	344.825,704 546.990,065	13.487	23	344.825,704 546.990,065	24	344.843,742 546.998,371	19.858	24	344.843,742 546.998,371	25	344.850,314 547.001,925	7.471
25	344.850,314 547.001,925	26	344.843,308 547.015,061	14.888	26	344.843,308 547.015,061	27	344.843,154 547.015,277	0.265	27	344.843,154 547.015,277	28	344.836,893 547.010,998	7.584
28	344.836,893 547.010,998	29	344.828,25 547.005,694	10.141	29	344.828,25 547.005,694	30	344.819,901 547.000,49	9.838	30	344.819,901 547.000,49	31	344.813,584 546.995,705	7.925
31	344.813,584 546.995,705	32	344.809,727 546.991,611	5.625	32	344.809,727 546.991,611	33	344.805,508 546.986,106	6.936	33	344.805,508 546.986,106	34	344.801,804 546.980,607	6.63
34	344.801,804 546.980,607	35	344.797,658 546.970,277	11.131	35	344.797,658 546.970,277	36	344.798,168 546.968,151	2.186	36	344.798,168 546.968,151	37	344.791,382 546.959,221	11.216
37	344.791,382 546.959,221	38	344.783,118 546.950,327	12.141	38	344.783,118 546.950,327	39	344.786,636 546.941,024	9.946	39	344.786,636 546.941,024	40	344.775,668 546.934,588	12.717
40	344.775,668 546.934,588	41	344.759,401 546.925,676	18.548	41	344.759,401 546.925,676	42	344.751,285 546.921,591	9.086	42	344.751,285 546.921,591	43	344.733,192 546.910,741	21.097
43	344.733,192 546.910,741	44	344.717,933 546.899,444	18.986	44	344.717,933 546.899,444	1	344.705,66 546.890,243	15.339					

** Lungimile segmentelor sunt determinate în planul de proiecție Stereo 70 și sunt rotunjite la 1 milimetru.

*** Distanța dintre puncte este formată din segmente cumulate ce sunt mai mici decât valoarea 1 milimetru.

**DATE DESPRE IMOBILUL NR. 3437**

Oficiul de Cadastru și Publicitate Imobiliară ALBA
Biroul de Cadastru și Publicitate Imobiliară Campeni

A. Partea I. Descrierea imobilului

TEREN Extravilan

Nr. CF vechi:93
Nr. topografic:535/2/3

Adresa: Jud. Alba

Nr. Crt	Nr cadastral Nr. topografic	Suprafața* (mp)	Observații / Referințe
A1	70733	4.587	Sector cadastral:32 Teren neimprejmuit;

B. Partea II. Proprietari și acte

Inscrieri privitoare la dreptul de proprietate și alte drepturi reale		Referințe
398 / 14/01/2016		
Hotarare Judecatoreasca nr. 858, din 07/10/2015 emis de JUDECATORIA CAMPENI (documentația tehnică extrajudiciară și documentatia cadastrala receptionata de compartimentul tehnic al OCPI Alba);		
B1	imobilul de sub A 1 cu nr. top 535/2/3 se identifica cu cf electronic 70574 UAT Vadu Motilor (provenita din conversia de pe hartie a cf nr. 93 Săcătura)	A1
B2	Intabulare, drept de PROPRIETATEtitlu încetarea stării de indiviziune succesorală ,, dobandit prin Hotarare Judecatoreasca, cota actuala 1/1, cota initiala 1/1 1) BODEA SORIN , și soția 2) BODEA IOANA	A1

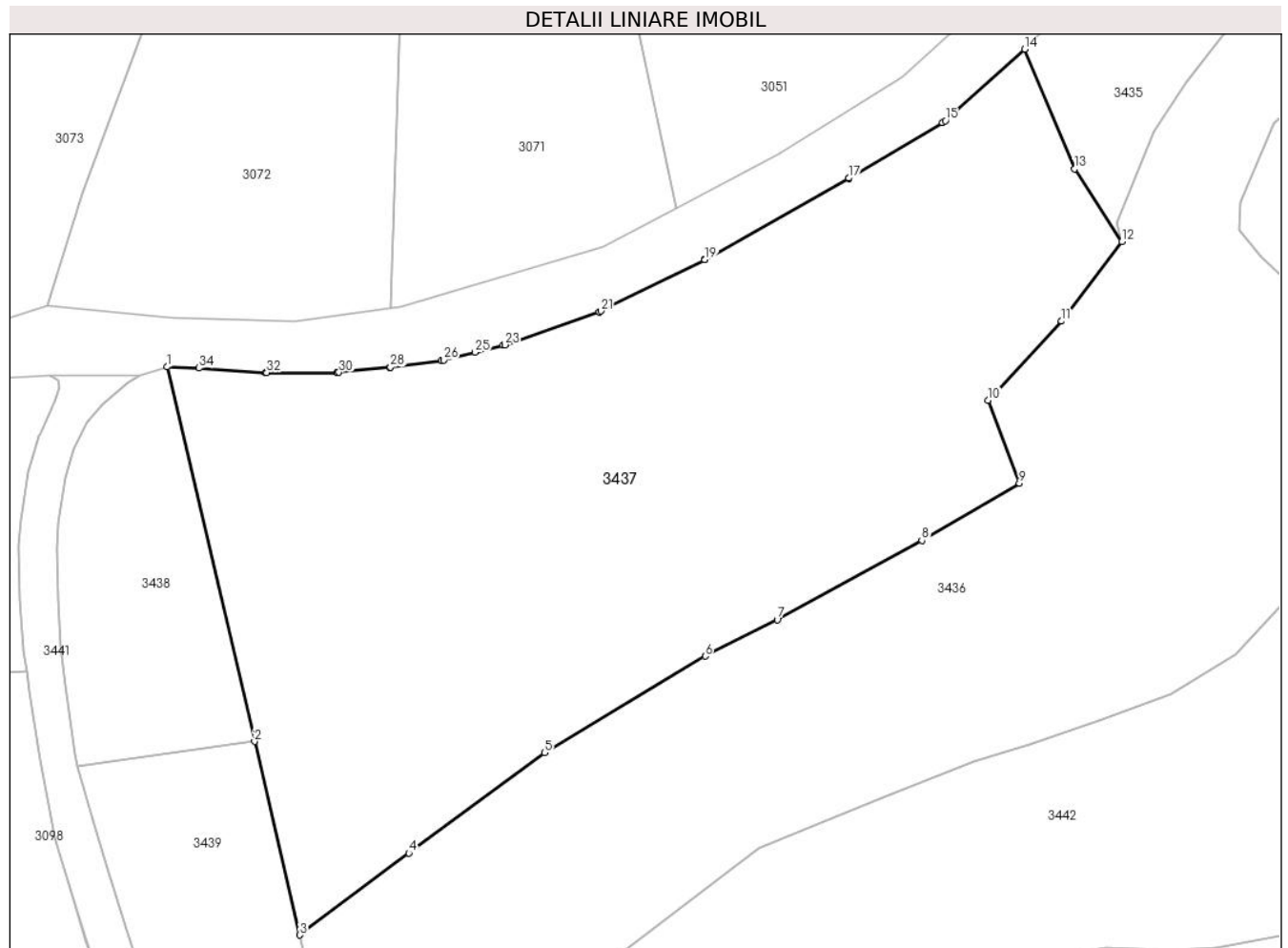
C. Partea III. SARCINI .

Inscrieri privind dezmembramintele dreptului de proprietate, drepturi reale de garanție și sarcini	Referințe
NU SUNT	

Teren

Nr cadastral	Suprafața (mp)*	Observații / Referințe
70733	4.587	

* Suprafața este determinată în planul de proiecție Stereo 70.



Date referitoare la teren

Crt	Categorie folosință	Intra vilan	Suprafața (mp)	Tarla	Parcelă	Nr. topo	Observații / Referințe
1	faneata	NU	4.587	-	-	-	IMOBIL NEINPREJMUIT

Lungime Segmente

1) Valorile lungimilor segmentelor sunt obținute din proiecție în plan.

Punct început	X / Y	Punct sfârșit	X / Y	Lungime segment (** (m)
1	344.690,742 546.954,092	2	344.700,559 546.911,981	43.24
3	344.705,66 546.890,243	4	344.717,933 546.899,444	15.339
5	344.733,192 546.910,741	6	344.751,285 546.921,591	21.097
7	344.759,401 546.925,676	8	344.775,668 546.934,588	18.548
9	344.786,636 546.941,024	10	344.783,118 546.950,327	9.946

Punct început	X / Y	Punct sfârșit	X / Y	Lungime segment (** (m)
2	344.700,559 546.911,981	3	344.705,66 546.890,243	22.328
4	344.717,933 546.899,444	5	344.733,192 546.910,741	18.986
6	344.751,285 546.921,591	7	344.759,401 546.925,676	9.086
8	344.775,668 546.934,588	9	344.786,636 546.941,024	12.717
10	344.783,118 546.950,327	11	344.791,382 546.959,221	12.141

Punct început	X / Y	Punct sfârșit	X / Y	Lungime segment (** (m)
11	344.791,382 546.959,221	12	344.798,168 546.968,151	11.216
13	344.792,86 546.976,34	14	344.787,244 546.989,793	14.578
15	344.778,316 546.981,749	16	344.777,994 546.981,513	0.399
17	344.767,461 546.975,298	18	344.767,426 546.975,278	0.04
19	344.751,244 546.966,163	20	344.751,149 546.966,113	0.107
21	344.739,559 546.960,376	22	344.739,334 546.960,282	0.244
23	344.728,73 546.956,56	24	344.728,546 546.956,505	0.192
25	344.725,377 546.955,725	26	344.721,84 546.954,855	3.642
27	344.721,621 546.954,814	28	344.715,85 546.954,058	5.82
29	344.715,794 546.954,052	30	344.710,071 546.953,466	5.753
31	344.709,867 546.953,455	32	344.701,939 546.953,455	7.928
33	344.701,807 546.953,46	34	344.694,328 546.953,957	7.495

Punct început	X / Y	Punct sfârșit	X / Y	Lungime segment (** (m)
12	344.798,168 546.968,151	13	344.792,86 546.976,34	9.759
14	344.787,244 546.989,793	15	344.778,316 546.981,749	12.017
16	344.777,994 546.981,513	17	344.767,461 546.975,298	12.23
18	344.767,426 546.975,278	19	344.751,244 546.966,163	18.573
20	344.751,149 546.966,113	21	344.739,559 546.960,376	12.932
22	344.739,334 546.960,282	23	344.728,73 546.956,56	11.238
24	344.728,546 546.956,505	25	344.725,377 546.955,725	3.264
26	344.721,84 546.954,855	27	344.721,621 546.954,814	0.223
28	344.715,85 546.954,058	29	344.715,794 546.954,052	0.056
30	344.710,071 546.953,466	31	344.709,867 546.953,455	0.204
32	344.701,939 546.953,455	33	344.701,807 546.953,46	0.132
34	344.694,328 546.953,957	1	344.690,742 546.954,092	3.589

** Lungimile segmentelor sunt determinate în planul de proiecție Stereo 70 și sunt rotunjite la 1 milimetru.

*** Distanța dintre puncte este formată din segmente cumulate ce sunt mai mici decât valoarea 1 milimetru.

**DATE DESPRE IMOBILUL NR. 3438**

Oficiul de Cadastru și Publicitate Imobiliară ALBA
Biroul de Cadastru și Publicitate Imobiliară Campeni

A. Partea I. Descrierea imobilului

TEREN Extravilan

Nr. CF vechi:93
Nr. topografic:535/2/2

Adresa: Jud. Alba

Nr. Crt	Nr cadastral Nr. topografic	Suprafața* (mp)	Observații / Referințe
A1	70743	687	Sector cadastral:32 Teren neimprejmuț;

B. Partea II. Proprietari și acte

Inscrieri privitoare la dreptul de proprietate și alte drepturi reale		Referințe
396 / 14/01/2016		
Hotarare Judecatoreasca nr. 858, din 07/10/2015 emis de JUDECATORIA CAMPENI (documentația tehnică extrajudiciară și documentatia cadastrala receptionata de compartimentul tehnic al OCPI Alba);		
B1	imobilul de sub A 1 cu nr. top 535/2/2, se identifica cu cf electronic 70574 UAT Vadu Motilor (provenita din conversia de pe hartie a cf nr. 93 Sacatura)	A1
7985 / 24/05/2016		
Act Notarial nr. 283 contract de donatie, din 24/05/2016 emis de BIN Marcu Vladimir Ion;		
B3	Intabulare, drept de PROPRIETATEtitlu donatie , ca bun comun,, dobandit prin Conventie, cota actuala 1/1, cota initiala 1/1 1) BODEA SORIN, și soția 2) BODEA IOANA	A1

C. Partea III. SARCINI .

Inscrieri privind dezmembramintele dreptului de proprietate, drepturi reale de garanție și sarcini	Referințe
NU SUNT	

Anexa Nr. 1 La Partea I

Teren

Nr cadastral	Suprafața (mp)*	Observații / Referințe
70743	687	

* Suprafața este determinată în planul de proiecție Stereo 70.



Date referitoare la teren

Crt	Categorie folosință	Intravilan	Suprafața (mp)	Tarla	Parcelă	Nr. topo	Observații / Referințe
1	faneata	NU	687	-	-	-	IMOBIL NEINPREJMUIT

Lungime Segmente

1) Valorile lungimilor segmentelor sunt obținute din proiecție în plan.

Punct început	X / Y	Punct sfârșit	X / Y	Lungime segment (** (m)
1	344.680,631 546.909,161	2	344.700,559 546.911,981	20.127
2	344.700,559 546.911,981	3	344.690,742 546.954,092	43.24
3	344.690,742 546.954,092	4	344.690,734 546.954,092	0.008
4	344.690,734 546.954,092	5	344.687,613 546.953,078	3.282
5	344.687,613 546.953,078	6	344.686,261 546.952,365	1.528

Punct început	X / Y	Punct sfârșit	X / Y	Lungime segment (** (m)
6	344.686,261 546.952,365	7	344.683,497 546.949,936	3.68
7	344.683,497 546.949,936	8	344.681,752 546.947,857	2.714
8	344.681,752 546.947,857	9	344.680,24 546.944,919	3.304
9	344.680,24 546.944,919	10	344.679,222 546.941,632	3.441
10	344.679,222 546.941,632	11	344.678,465 546.936,484	5.203
11	344.678,465 546.936,484	12	344.678,378 546.933,721	2.764
12	344.678,378 546.933,721	13	344.678,465 546.928,02	5.702
13	344.678,465 546.928,02	14	344.678,727 546.922,755	5.272
14	344.678,727 546.922,755	15	344.679,239 546.918,231	4.553
15	344.679,239 546.918,231	16	344.679,241 546.918,219	0.012
16	344.679,241 546.918,219	17	344.680,359 546.910,605	7.696
17	344.680,359 546.910,605	1	344.680,631 546.909,161	1.469

** Lungimile segmentelor sunt determinate în planul de proiecție Stereo 70 și sunt rotunjite la 1 milimetru.

*** Distanța dintre puncte este formată din segmente cumulate ce sunt mai mici decât valoarea 1 milimetru.

**DATE DESPRE IMOBILUL NR. 3439**

Oficiul de Cadastru și Publicitate Imobiliară ALBA
Biroul de Cadastru și Publicitate Imobiliară Campeni

A. Partea I. Descrierea imobilului

TEREN Extravilan

Nr. CF vechi:93
Nr. topografic:535/2/1

Adresa: Jud. Alba

Nr. Crt	Nr cadastral Nr. topografic	Suprafața* (mp)	Observații / Referințe
A1	70732	687	Sector cadastral:32 Teren neimprejmuit;

B. Partea II. Proprietari și acte

Inscrieri privitoare la dreptul de proprietate și alte drepturi reale		Referințe
392 / 14/01/2016		
Hotarare Judecatoreasca nr. 858 dosar 1105/203/2015, din 07/10/2015 emis de JUDECATORIA CAMPENI (raport de expertiză tehnică extrajudiciară și documentatia cadastrala receptionata de compartimentul tehnic al OCPI Alba);		
B1	imobilul de sub A 1 cu nr. top 535/2/1 se identifica cu cf electronic 70574 UAT VADU MOȚILOR (provenita din conversia de pe hartie a cf nr.93 Sacatura)	A1
B2	Intabulare, drept de PROPRIETATEcu titlu sistarea stării de indiviziunii succesoriale, dobandit prin Hotarare Judecatoreasca, cota actuala 1/1, cota initiala 1/1 1) MRAIȘTE MIRCEA 2) MRAIȘTE ANA	A1

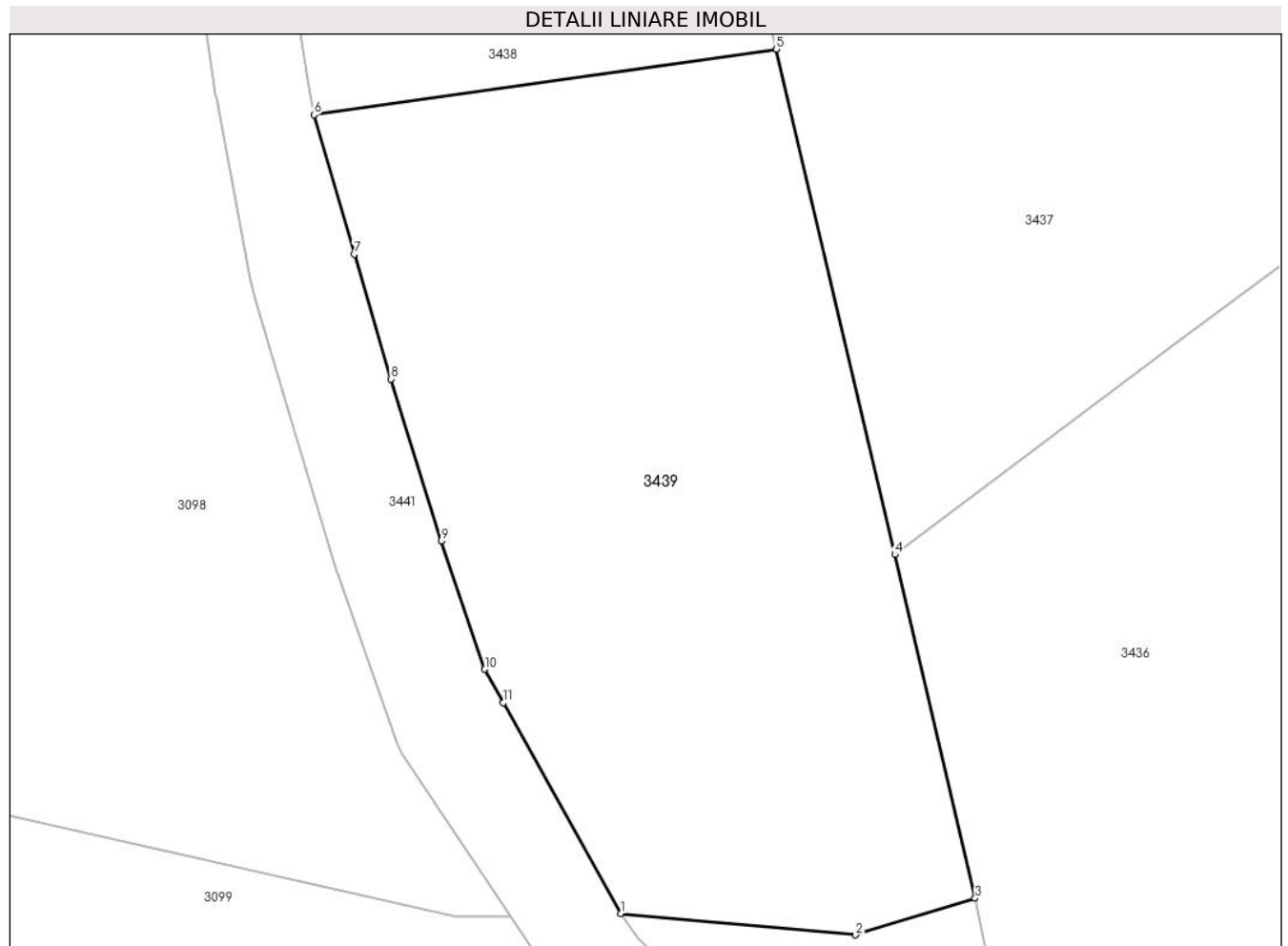
C. Partea III. SARCINI .

Inscrieri privind dezmembramintele dreptului de proprietate, drepturi reale de garanție și sarcini	Referințe
NU SUNT	

Teren

Nr cadastral	Suprafața (mp)*	Observații / Referințe
70732	687	

* Suprafața este determinată în planul de proiecție Stereo 70.



Date referitoare la teren

Crt	Categorie folosință	Intra vilan	Suprafața (mp)	Tarla	Parcelă	Nr. topo	Observații / Referințe
1	faneata	NU	687	-	-	-	IMOBIL NEINPREJMUIT

Lungime Segmente

1) Valorile lungimilor segmentelor sunt obținute din proiecție în plan.

Punct început	X / Y	Punct sfârșit	X / Y	Lungime segment (** (m)
1	344.693,849 546.874,792	2	344.703,966 546.873,871	10.159
2	344.703,966 546.873,871	3	344.709,124 546.875,441	5.392
3	344.709,124 546.875,441	4	344.705,66 546.890,243	15.202
4	344.705,66 546.890,243	5	344.700,559 546.911,981	22.328
5	344.700,559 546.911,981	6	344.680,631 546.909,161	20.127

Punct început	X / Y	Punct sfârșit	X / Y	Lungime segment (** (m)
6	344.680,631 546.909,161	7	344.682,369 546.903,164	6.244
7	344.682,369 546.903,164	8	344.683,948 546.897,786	5.605
8	344.683,948 546.897,786	9	344.686,119 546.890,829	7.288
9	344.686,119 546.890,829	10	344.687,994 546.885,303	5.835
10	344.687,994 546.885,303	11	344.688,796 546.883,86	1.651
11	344.688,796 546.883,86	1	344.693,849 546.874,792	10.381

** Lungimile segmentelor sunt determinate în planul de proiecție Stereo 70 și sunt rotunjite la 1 milimetru.

*** Distanța dintre puncte este formată din segmente cumulate ce sunt mai mici decât valoarea 1 milimetru.

**DATE DESPRE IMOBILUL NR. 3440**

Oficiul de Cadastru și Publicitate Imobiliară ALBA
Biroul de Cadastru și Publicitate Imobiliară Campeni

A. Partea I. Descrierea imobilului

TEREN Extravilan

Nr. CF vechi:93(70575)
Nr. topografic: 610/2, 611/2

Adresa: Jud. Alba

Nr. Crt	Nr cadastral Nr. topografic	Suprafața* (mp)	Observații / Referințe
A1		121	Sector cadastral:32 Teren neimprejmuit; Parte din Cartea Funciara veche nr.93(70575) Sacatura, cu nr. topografic vechi 610/2, 611/2. Configuratia imobilului stabilita conform identificarii in teren si a masuratorilor efectuate nu corespunde cu situatia tehnica a imobilului din cartea funciara veche, conform ordinul ANCP nr. 600/2023.

B. Partea II. Proprietari și acte

Inscrieri privitoare la dreptul de proprietate și alte drepturi reale		Referințe
3440 / 25/03/2024		
Act Normativ nr. 7, din 13/03/1996 emis de PARLAMENT;		
B1	Intabulare, drept de PROPRIETATE, dobandit prin Lege, cota actuala 1/1, cota initiala 1/1 1) NEIDENTIFICAT NEIDENTIFICAT	A1
Act Administrativ nr. 1316, din 12/03/2024 emis de COMUNA VADU MOȚILOR;		
B2	Se noteaza posesia factica in favoarea lui Mraiște Alin-Petru 1) MRAIȘTE ALIN-PETRU	A1

C. Partea III. SARCINI .

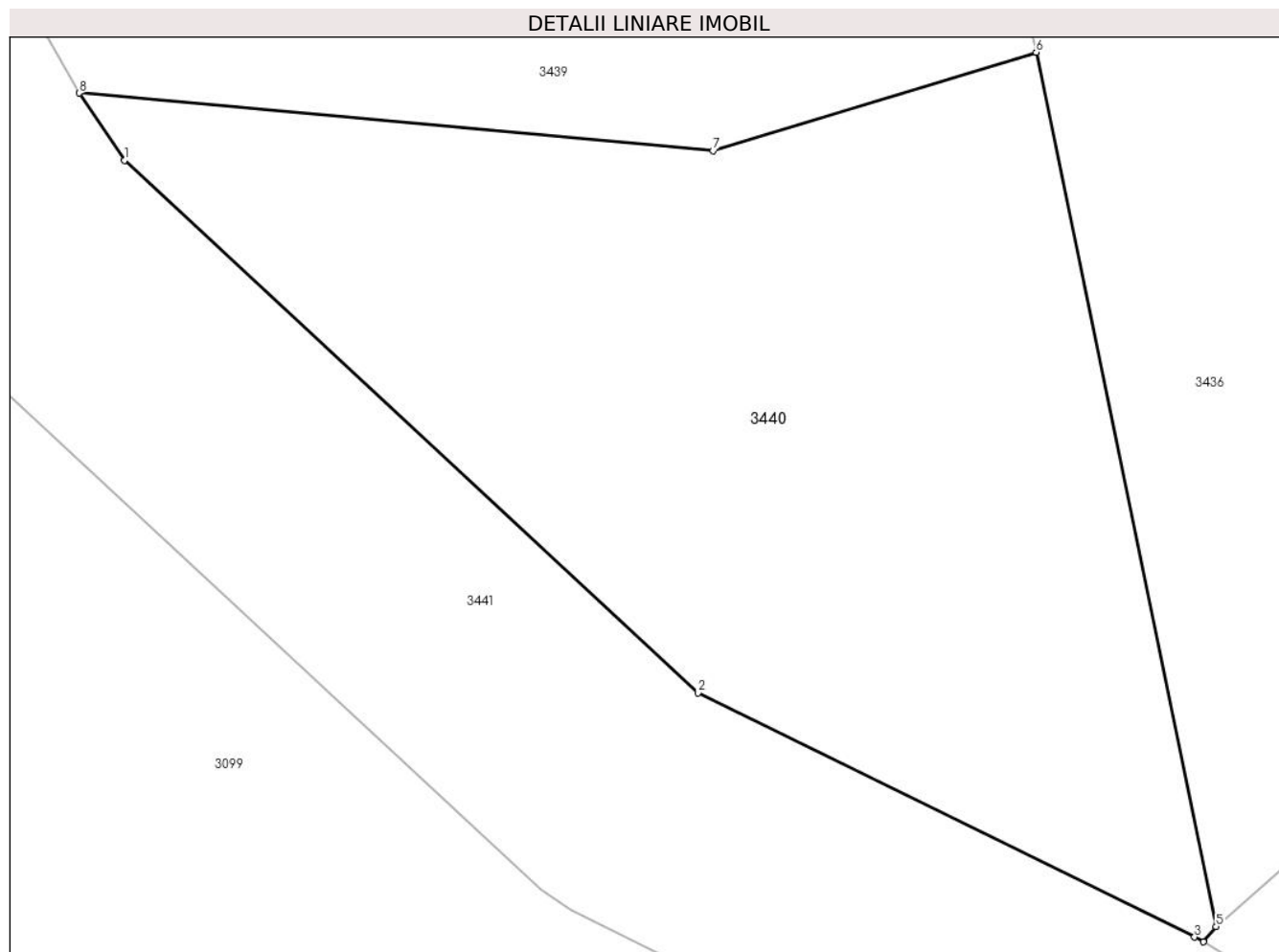
Inscrieri privind dezmembramintele dreptului de proprietate, drepturi reale de garanție și sarcini	Referințe
NU SUNT	

Anexa Nr. 1 La Partea I

Teren

Nr cadastral	Suprafața (mp)*	Observații / Referințe
	121	Parte din Cartea Funciara veche nr.93(70575) Sacatura, cu nr. topografic vechi 610/2, 611/2. Configuratia imobilului stabilita conform identificarii in teren si a masuratorilor efectuate nu corespunde cu situatia tehnica a imobilului din cartea funciara veche, conform ordinul ANCPI nr. 600/2023.

* Suprafața este determinată în planul de proiecție Stereo 70.



Date referitoare la teren

Crt	Categorie folosință	Intra vilan	Suprafața (mp)	Tarla	Parcelă	Nr. topo	Observații / Referințe
1	pasune	NU	121	-	-	-	

Lungime Segmente

1) Valorile lungimilor segmentelor sunt obținute din proiecție în plan.

Punct început	X / Y	Punct sfârșit	X / Y	Lungime segment (** (m)
1	344.694,569 546.873,716	2	344.703,725 546.865,226	12.486
2	344.703,725 546.865,226	3	344.711,652 546.861,33	8.833
3	344.711,652 546.861,33	4	344.711,794 546.861,253	0.162
4	344.711,794 546.861,253	5	344.711,996 546.861,496	0.316

Punct început	X / Y	Punct sfârșit	X / Y	Lungime segment (** (m)
5	344.711,996 546.861,496	6	344.709,124 546.875,441	14.238
6	344.709,124 546.875,441	7	344.703,966 546.873,871	5.392
7	344.703,966 546.873,871	8	344.693,849 546.874,792	10.159
8	344.693,849 546.874,792	1	344.694,569 546.873,716	1.295

** Lungimile segmentelor sunt determinate în planul de proiecție Stereo 70 și sunt rotunjite la 1 milimetru.

*** Distanța dintre puncte este formată din segmente cumulate ce sunt mai mici decât valoarea 1 milimetru.

**DATE DESPRE IMOBILUL NR. 3441**

Oficiul de Cadastru și Publicitate Imobiliară ALBA
Biroul de Cadastru și Publicitate Imobiliară Campeni

A. Partea I. Descrierea imobilului

TEREN Extravilan

Adresa: Jud. Alba

Nr. Crt	Nr cadastral Nr. topografic	Suprafața* (mp)	Observații / Referințe
A1		1.346	Sector cadastral:32 Teren neimprejmuit; parte din DC288

B. Partea II. Proprietari și acte

Inscrieri privitoare la dreptul de proprietate și alte drepturi reale		Referințe
3441 / 25/03/2024		
Act Administrativ nr. 17, din 29/04/2015 emis de COMUNA VADU MOȚILOR;		
B1	Intabulare, drept de PROPRIETATE, dobândit prin Lege, cota actuala 1/1, cota initiala 1/1 1) COMUNA VADU MOȚILOR, CIF:4562192	A1

C. Partea III. SARCINI .

Inscrieri privind dezmembramintele dreptului de proprietate, drepturi reale de garanție și sarcini	Referințe
NU SUNT	

Teren

Nr cadastral	Suprafața (mp)*	Observații / Referințe
	1.346	parte din DC288

* Suprafața este determinată în planul de proiecție Stereo 70.



Date referitoare la teren

Crt	Categorie folosință	Intravilan	Suprafața (mp)	Tarla	Parcelă	Nr. topo	Observații / Referințe
1	drum	NU	1.346	-	-	-	%DC288

Lungime Segmente

1) Valorile lungimilor segmentelor sunt obținute din proiecție în plan.

Punct început	X / Y	Punct sfârșit	X / Y	Lungime segment
1	344.798,857 546.665,828	2	344.798,601 546.668,578	2.762
4	344.798,896 546.674,033	5	344.798,959 546.674,428	0.4
7	344.799,69 546.677,188	8	344.799,776 546.680,056	2.869
10	344.798,043 546.678,853	11	344.797,106 546.678,976	0.945
13	344.794,965 546.681,585	14	344.790,044 546.693,807	13.175
16	344.786,253 546.712,421	17	344.786,202 546.713,398	0.978
2	344.798,601 546.668,578	3	344.798,595 546.668,88	0.302
5	344.798,959 546.674,428	6	344.798,989 546.674,542	0.118
8	344.799,776 546.680,056	9	344.799,062 546.679,18	1.13
11	344.797,106 546.678,976	12	344.796,413 546.679,363	0.794
14	344.790,044 546.693,807	15	344.787,178 546.704,234	10.814
17	344.786,202 546.713,398	18	344.785,836 546.720,487	7.098
3	344.798,595 546.668,88	4	344.798,896 546.674,033	5.162
6	344.798,989 546.674,542	7	344.799,69 546.677,188	2.737
9	344.799,062 546.679,18	10	344.798,043 546.678,853	1.07
12	344.796,413 546.679,363	13	344.794,965 546.681,585	2.652
15	344.787,178 546.704,234	16	344.786,253 546.712,421	8.239
18	344.785,836 546.720,487	19	344.785,369 546.737,575	17.094

Punct început	X / Y	Punct sfârșit	X / Y	Lungime segment	Punct început	X / Y	Punct sfârșit	X / Y	Lungime segment	Punct început	X / Y	Punct sfârșit	X / Y	Lungime segment
19	344.785,369 546.737,575	20	344.785,348 546.741,57	3.995	20	344.785,348 546.741,57	21	344.785,337 546.743,506	1.936	21	344.785,337 546.743,506	22	344.785,106 546.746,117	2.621
22	344.785,106 546.746,117	23	344.784,822 546.748,504	2.404	23	344.784,822 546.748,504	24	344.784,463 546.749,756	1.302	24	344.784,463 546.749,756	25	344.783,303 546.752,419	2.905
25	344.783,303 546.752,419	26	344.782,25 546.755,326	3.092	26	344.782,25 546.755,326	27	344.781,694 546.759,0	3.716	27	344.781,694 546.759,0	28	344.781,624 546.759,302	0.31
28	344.781,624 546.759,302	29	344.778,885 546.767,986	9.106	29	344.778,885 546.767,986	30	344.778,877 546.768,011	0.026	30	344.778,877 546.768,011	31	344.776,597 546.774,916	7.272
31	344.776,597 546.774,916	32	344.775,89 546.777,056	2.254	32	344.775,89 546.777,056	33	344.775,822 546.777,234	0.191	33	344.775,822 546.777,234	34	344.775,491 546.777,987	0.823
34	344.775,491 546.777,987	35	344.772,276 546.785,302	7.99	35	344.772,276 546.785,302	36	344.772,207 546.785,445	0.159	36	344.772,207 546.785,445	37	344.767,489 546.794,21	9.954
37	344.767,489 546.794,21	38	344.767,394 546.794,368	0.184	38	344.767,394 546.794,368	39	344.763,441 546.800,325	7.149	39	344.763,441 546.800,325	40	344.760,145 546.805,524	6.156
40	344.760,145 546.805,524	41	344.753,107 546.816,93	13.40 3	41	344.753,107 546.816,93	42	344.753,082 546.816,969	0.046	42	344.753,082 546.816,969	43	344.752,595 546.817,719	0.894
43	344.752,595 546.817,719	44	344.745,798 546.828,186	12.48	44	344.745,798 546.828,186	45	344.745,77 546.828,227	0.05	45	344.745,77 546.828,227	46	344.740,936 546.835,284	8.554
46	344.740,936 546.835,284	47	344.735,575 546.843,836	10.09 3	47	344.735,575 546.843,836	48	344.735,397 546.844,078	0.3	48	344.735,397 546.844,078	49	344.735,184 546.844,291	0.301
49	344.735,184 546.844,291	50	344.734,892 546.844,542	0.385	50	344.734,892 546.844,542	51	344.726,092 546.852,099	11.59 9	51	344.726,092 546.852,099	52	344.725,915 546.852,234	0.223
52	344.725,915 546.852,234	53	344.718,94 546.856,988	8.441	53	344.718,94 546.856,988	54	344.718,838 546.857,054	0.121	54	344.718,838 546.857,054	55	344.711,794 546.861,253	8.201
55	344.711,794 546.861,253	56	344.711,652 546.861,33	0.162	56	344.711,652 546.861,33	57	344.703,725 546.865,226	8.833	57	344.703,725 546.865,226	58	344.694,569 546.873,716	12.48 6
58	344.694,569 546.873,716	59	344.693,849 546.874,792	1.295	59	344.693,849 546.874,792	60	344.688,796 546.883,86	10.38 1	60	344.688,796 546.883,86	61	344.687,994 546.885,303	1.651
61	344.687,994 546.885,303	62	344.686,119 546.890,829	5.835	62	344.686,119 546.890,829	63	344.683,948 546.897,786	7.288	63	344.683,948 546.897,786	64	344.682,369 546.903,164	5.605
64	344.682,369 546.903,164	65	344.680,631 546.909,161	6.244	65	344.680,631 546.909,161	66	344.680,359 546.910,605	1.469	66	344.680,359 546.910,605	67	344.679,241 546.918,219	7.696
67	344.679,241 546.918,219	68	344.679,239 546.918,231	0.012	68	344.679,239 546.918,231	69	344.678,727 546.922,755	4.553	69	344.678,727 546.922,755	70	344.678,465 546.928,02	5.272
70	344.678,465 546.928,02	71	344.678,378 546.933,721	5.702	71	344.678,378 546.933,721	72	344.678,465 546.936,484	2.764	72	344.678,465 546.936,484	73	344.679,222 546.941,632	5.203
73	344.679,222 546.941,632	74	344.680,24 546.944,919	3.441	74	344.680,24 546.944,919	75	344.681,752 546.947,857	3.304	75	344.681,752 546.947,857	76	344.683,497 546.949,936	2.714
76	344.683,497 546.949,936	77	344.686,261 546.952,365	3.68	77	344.686,261 546.952,365	78	344.687,613 546.953,078	1.528	78	344.687,613 546.953,078	79	344.677,557 546.953,158	10.05 6
79	344.677,557 546.953,158	80	344.678,456 546.952,634	1.041	80	344.678,456 546.952,634	81	344.678,543 546.951,723	0.915	81	344.678,543 546.951,723	82	344.678,018 546.950,142	1.666
82	344.678,018 546.950,142	83	344.677,859 546.949,853	0.33	83	344.677,859 546.949,853	84	344.676,384 546.946,553	3.615	84	344.676,384 546.946,553	85	344.676,294 546.946,308	0.261
85	344.676,294 546.946,308	86	344.675,205 546.942,657	3.81	86	344.675,205 546.942,657	87	344.675,144 546.942,381	0.283	87	344.675,144 546.942,381	88	344.674,336 546.936,974	5.467
88	344.674,336 546.936,974	89	344.674,322 546.936,848	0.127	89	344.674,322 546.936,848	90	344.674,076 546.933,969	2.889	90	344.674,076 546.933,969	91	344.674,069 546.933,763	0.206
91	344.674,069 546.933,763	92	344.674,174 546.927,935	5.829	92	344.674,174 546.927,935	93	344.674,179 546.927,829	0.106	93	344.674,179 546.927,829	94	344.674,565 546.922,387	5.456
94	344.674,565 546.922,387	95	344.674,583 546.922,227	0.161	95	344.674,583 546.922,227	96	344.674,936 546.919,915	2.339	96	344.674,936 546.919,915	97	344.675,284 546.917,633	2.308
97	344.675,284 546.917,633	98	344.676,407 546.909,984	7.731	98	344.676,407 546.909,984	99	344.676,42 546.909,905	0.08	99	344.676,42 546.909,905	100	344.677,895 546.902,075	7.968
100	344.677,895 546.902,075	101	344.677,939 546.901,891	0.189	101	344.677,939 546.901,891	102	344.678,121 546.901,261	0.656	102	344.678,121 546.901,261	103	344.679,519 546.896,413	5.046
103	344.679,519 546.896,413	104	344.679,528 546.896,382	0.032	104	344.679,528 546.896,382	105	344.681,635 546.889,5	7.197	105	344.681,635 546.889,5	106	344.681,658 546.889,429	0.075
106	344.681,658 546.889,429	107	344.684,186 546.882,161	7.695	107	344.684,186 546.882,161	108	344.684,413 546.881,706	0.508	108	344.684,413 546.881,706	109	344.689,122 546.874,665	8.471
109	344.689,122 546.874,665	110	344.691,374 546.871,297	4.052	110	344.691,374 546.871,297	111	344.691,677 546.870,943	0.466	111	344.691,677 546.870,943	112	344.701,22 546.862,094	13.01 4
112	344.701,22 546.862,094	113	344.701,698 546.861,765	0.58	113	344.701,698 546.861,765	114	344.709,815 546.857,775	9.045	114	344.709,815 546.857,775	115	344.716,738 546.853,649	8.059
115	344.716,738 546.853,649	116	344.723,57 546.848,992	8.268	116	344.723,57 546.848,992	117	344.732,347 546.841,454	11.57	117	344.732,347 546.841,454	118	344.737,569 546.833,125	9.831

Punct început	X / Y	Punct sfârșit	X / Y	Lungime segment	Punct început	X / Y	Punct sfârșit	X / Y	Lungime segment	Punct început	X / Y	Punct sfârșit	X / Y	Lungime segment
118	344.737,569 546.833,125	119	344.737,613 546.833,057	0.081	119	344.737,613 546.833,057	120	344.742,457 546.825,987	8.57	120	344.742,457 546.825,987	121	344.749,715 546.814,81	13.327
121	344.749,715 546.814,81	122	344.756,748 546.803,413	13.392	122	344.756,748 546.803,413	123	344.756,761 546.803,392	0.025	123	344.756,761 546.803,392	124	344.760,074 546.798,166	6.188
124	344.760,074 546.798,166	125	344.760,097 546.798,131	0.042	125	344.760,097 546.798,131	126	344.764,01 546.792,234	7.077	126	344.764,01 546.792,234	127	344.768,647 546.783,619	9.784
127	344.768,647 546.783,619	128	344.770,804 546.778,71	5.362	128	344.770,804 546.778,71	129	344.772,121 546.775,712	3.275	129	344.772,121 546.775,712	130	344.775,074 546.766,77	9.417
130	344.775,074 546.766,77	131	344.777,762 546.758,247	8.937	131	344.777,762 546.758,247	132	344.778,2 546.755,357	2.923	132	344.778,2 546.755,357	133	344.778,426 546.753,86	1.514
133	344.778,426 546.753,86	134	344.779,563 546.749,113	4.881	134	344.779,563 546.749,113	135	344.780,456 546.747,803	1.585	135	344.780,456 546.747,803	136	344.781,338 546.743,296	4.592
136	344.781,338 546.743,296	137	344.781,369 546.737,532	5.764	137	344.781,369 546.737,532	138	344.781,37 546.737,488	0.044	138	344.781,37 546.737,488	139	344.781,838 546.720,354	17.14
139	344.781,838 546.720,354	140	344.781,84 546.720,305	0.049	140	344.781,84 546.720,305	141	344.782,261 546.712,154	8.162	141	344.782,261 546.712,154	142	344.782,271 546.712,032	0.122
142	344.782,271 546.712,032	143	344.783,22 546.703,63	8.455	143	344.783,22 546.703,63	144	344.783,279 546.703,324	0.312	144	344.783,279 546.703,324	145	344.786,211 546.692,66	11.06
145	344.786,211 546.692,66	146	344.786,266 546.692,489	0.18	146	344.786,266 546.692,489	147	344.791,046 546.679,727	13.628	147	344.791,046 546.679,727	148	344.796,642 546.670,721	10.603
148	344.796,642 546.670,721	1	344.798,857 546.665,828	5.371										

** Lungimile segmentelor sunt determinate în planul de proiecție Stereo 70 și sunt rotunjite la 1 milimetru.

*** Distanța dintre puncte este formată din segmente cumulate ce sunt mai mici decât valoarea 1 milimetru.

**DATE DESPRE IMOBILUL NR. 3442**

Oficiul de Cadastru și Publicitate Imobiliară ALBA
Biroul de Cadastru și Publicitate Imobiliară Campeni

A. Partea I. Descrierea imobilului

TEREN Necunoscut

Nr. CF vechi:809, 924, 894

Nr. topografic: 535/d, 545/2, 535/g/2, 544/2

Adresa: Loc. Bodești, Jud. Alba

Nr. Crt	Nr cadastral Nr. topografic	Suprafața* (mp)	Observații / Referințe
A1		5.803	Sector cadastral:32 Teren imprejmuit; Parte din Cartea Funciara veche nr.809, 924, 894 Sacatura, cu nr. topografic vechi 535/d, 545/2, 535/g/2, 544/2. Configuratia imobilului stabilita conform identificarii in teren si a masuratorilor efectuate nu corespunde cu situatia tehnica a imobilului din cartea funciara veche, conform ordinul ANCP nr. 600/2023.

B. Partea II. Proprietari și acte

Inscrieri privitoare la dreptul de proprietate și alte drepturi reale		Referințe
3442 / 25/03/2024		
Act Normativ nr. 7, din 13/03/1996 emis de PARLAMENT;		
B1	Intabulare, drept de PROPRIETATE, dobândit prin Lege, cota actuala 1/1, cota initiala 1/1 1) NEIDENTIFICAT NEIDENTIFICAT	A1
Act Administrativ nr. 1317, din 12/03/2024 emis de COMUNA VADU MOȚILOR;		
B2	Se noteaza posesia factica in favoarea lui Toader Maria 1) TOADER MARIA	A1

C. Partea III. SARCINI .

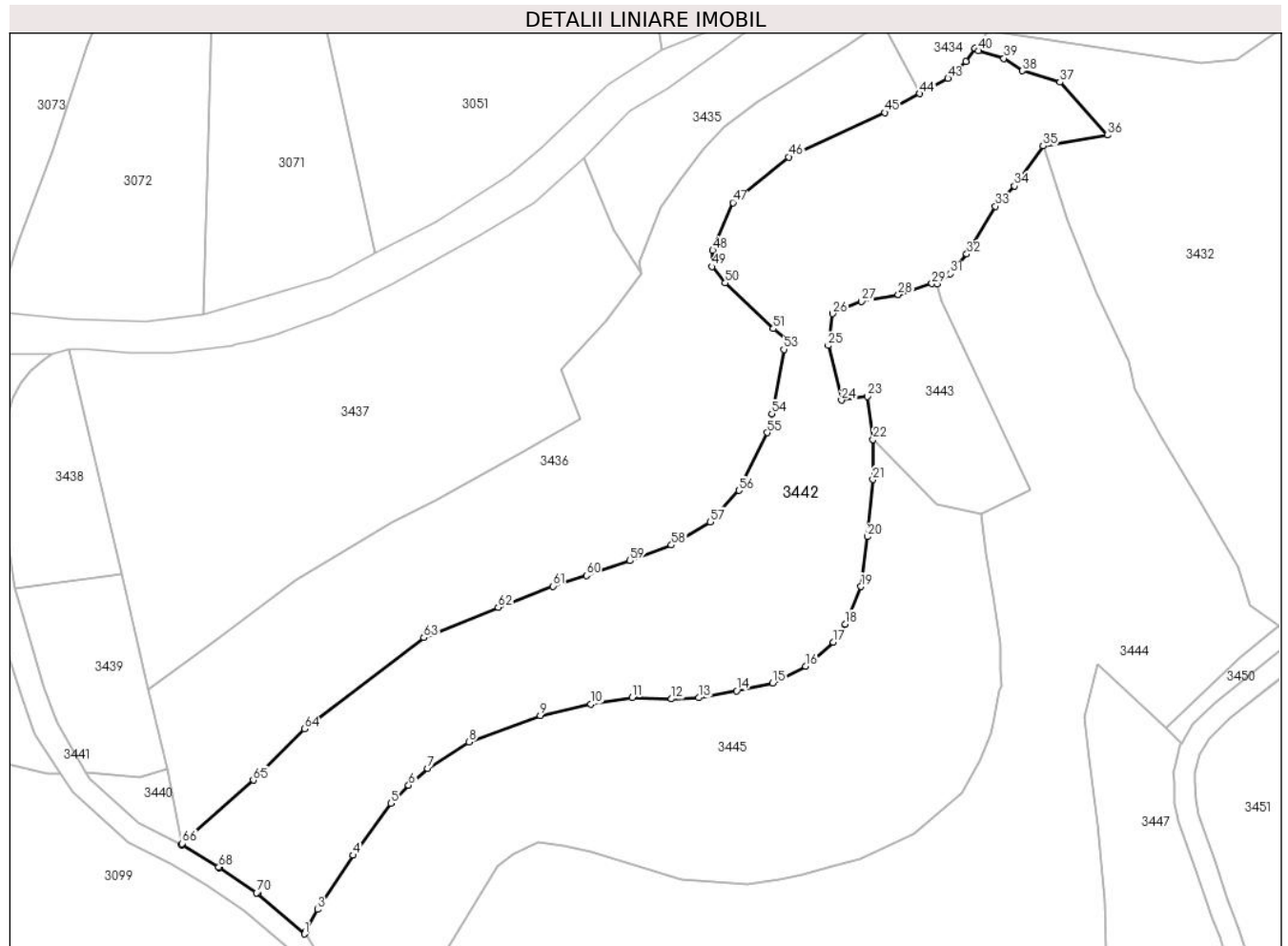
Inscrieri privind dezmembramintele dreptului de proprietate, drepturi reale de garanție și sarcini	Referințe
NU SUNT	

Anexa Nr. 1 La Partea I

Teren

Nr cadastral	Suprafața (mp)*	Observații / Referințe
	5.803	Parte din Cartea Funciara veche nr.809, 924, 894 Sacatura, cu nr. topografic vechi 535/d, 545/2, 535/g/2, 544/2. Configuratia imobilului stabilita conform identificarii in teren si a masuratorilor efectuate nu corespunde cu situatia tehnica a imobilului din cartea funciara veche, conform ordinul ANCPI nr. 600/2023.

* Suprafața este determinată în planul de proiecție Stereo 70.



Date referitoare la teren

Crt	Categorie folosință	Intravilan	Suprafața (mp)	Tarla	Parcelă	Nr. topo	Observații / Referințe
1	faneata	DA	528	-	-	-	
2	faneata	NU	5.275	-	-	-	

Lungime Segmente

1) Valorile lungimilor segmentelor sunt obținute din proiecție în plan.

Punct început	X / Y	Punct sfârșit	X / Y	Lungime segment	Punct început	X / Y	Punct sfârșit	X / Y	Lungime segment	Punct început	X / Y	Punct sfârșit	X / Y	Lungime segment
1	344.734,892 546.844,542	2	344.735,16 546.845,011	0.54	2	344.735,16 546.845,011	3	344.737,346 546.849,127	4.66	3	344.737,346 546.849,127	4	344.744,054 546.859,277	12.166
4	344.744,054 546.859,277	5	344.751,113 546.868,982	12.001	5	344.751,113 546.868,982	6	344.754,437 546.872,405	4.771	6	344.754,437 546.872,405	7	344.757,996 546.875,547	4.747
7	344.757,996 546.875,547	8	344.765,752 546.880,484	9.194	8	344.765,752 546.880,484	9	344.779,137 546.885,456	14.279	9	344.779,137 546.885,456	10	344.788,636 546.887,553	9.728
10	344.788,636 546.887,553	11	344.796,399 546.888,799	7.862	11	344.796,399 546.888,799	12	344.803,743 546.888,552	7.348	12	344.803,743 546.888,552	13	344.808,843 546.888,772	5.105

Punct început	X / Y	Punct sfârșit	X / Y	Lungime segment	Punct început	X / Y	Punct sfârșit	X / Y	Lungime segment	Punct început	X / Y	Punct sfârșit	X / Y	Lungime segment
13	344.808,843 546.888,772	14	344.815,952 546.890,094	7.231	14	344.815,952 546.890,094	15	344.822,681 546.891,565	6.888	15	344.822,681 546.891,565	16	344.828,854 546.894,709	6.928
16	344.828,854 546.894,709	17	344.834,068 546.899,168	6.861	17	344.834,068 546.899,168	18	344.836,332 546.902,579	4.094	18	344.836,332 546.902,579	19	344.839,252 546.909,611	7.614
19	344.839,252 546.909,611	20	344.840,473 546.918,938	9.407	20	344.840,473 546.918,938	21	344.841,513 546.929,642	10.754	21	344.841,513 546.929,642	22	344.841,548 546.937,164	7.522
22	344.841,548 546.937,164	23	344.840,517 546.945,2	8.102	23	344.840,517 546.945,2	24	344.835,635 546.944,504	4.931	24	344.835,635 546.944,504	25	344.833,149 546.954,732	10.526
25	344.833,149 546.954,732	26	344.833,948 546.960,734	6.055	26	344.833,948 546.960,734	27	344.839,385 546.963,001	5.891	27	344.839,385 546.963,001	28	344.846,283 546.964,283	7.016
28	344.846,283 546.964,283	29	344.852,584 546.966,348	6.631	29	344.852,584 546.966,348	30	344.853,589 546.966,322	1.005	30	344.853,589 546.966,322	31	344.856,07 546.968,192	3.107
31	344.856,07 546.968,192	32	344.859,118 546.971,882	4.786	32	344.859,118 546.971,882	33	344.864,49 546.980,845	10.45	33	344.864,49 546.980,845	34	344.868,101 546.984,609	5.216
34	344.868,101 546.984,609	35	344.873,462 546.992,112	9.221	35	344.873,462 546.992,112	36	344.885,566 546.994,142	12.273	36	344.885,566 546.994,142	37	344.876,575 547.004,082	13.403
37	344.876,575 547.004,082	38	344.869,584 547.006,219	7.31	38	344.869,584 547.006,219	39	344.866,086 547.008,535	4.195	39	344.866,086 547.008,535	40	344.861,323 547.009,956	4.97
40	344.861,323 547.009,956	41	344.860,681 547.010,428	0.797	41	344.860,681 547.010,428	42	344.858,97 547.007,96	3.003	42	344.858,97 547.007,96	43	344.855,586 547.004,776	4.646
43	344.855,586 547.004,776	44	344.850,314 547.001,925	5.994	44	344.850,314 547.001,925	45	344.843,742 546.998,371	7.471	45	344.843,742 546.998,371	46	344.825,704 546.990,065	19.858
46	344.825,704 546.990,065	47	344.815,264 546.981,526	13.487	47	344.815,264 546.981,526	48	344.811,484 546.972,574	9.717	48	344.811,484 546.972,574	49	344.811,374 546.969,517	3.059
49	344.811,374 546.969,517	50	344.813,817 546.966,447	3.923	50	344.813,817 546.966,447	51	344.822,838 546.957,907	12.422	51	344.822,838 546.957,907	52	344.825,317 546.955,837	3.23
52	344.825,317 546.955,837	53	344.824,814 546.954,028	1.878	53	344.824,814 546.954,028	54	344.822,574 546.941,968	12.266	54	344.822,574 546.941,968	55	344.821,669 546.938,416	3.665
55	344.821,669 546.938,416	56	344.816,412 546.927,61	12.017	56	344.816,412 546.927,61	57	344.810,999 546.921,721	7.999	57	344.810,999 546.921,721	58	344.803,728 546.917,38	8.468
58	344.803,728 546.917,38	59	344.795,97 546.914,46	8.289	59	344.795,97 546.914,46	60	344.787,765 546.911,65	8.673	60	344.787,765 546.911,65	61	344.781,527 546.909,687	6.54
61	344.781,527 546.909,687	62	344.771,24 546.905,694	11.035	62	344.771,24 546.905,694	63	344.757,29 546.900,032	15.055	63	344.757,29 546.900,032	64	344.734,896 546.882,938	28.173
64	344.734,896 546.882,938	65	344.725,324 546.873,349	13.549	65	344.725,324 546.873,349	66	344.711,996 546.861,496	17.836	66	344.711,996 546.861,496	67	344.711,794 546.861,253	0.316
67	344.711,794 546.861,253	68	344.718,838 546.857,054	8.201	68	344.718,838 546.857,054	69	344.718,94 546.856,988	0.121	69	344.718,94 546.856,988	70	344.725,915 546.852,234	8.441
70	344.725,915 546.852,234	71	344.726,092 546.852,099	0.223	71	344.726,092 546.852,099	1	344.734,892 546.844,542	11.599					

** Lungimile segmentelor sunt determinate în planul de proiecție Stereo 70 și sunt rotunjite la 1 milimetru.

*** Distanța dintre puncte este formată din segmente cumulate ce sunt mai mici decât valoarea 1 milimetru.

**DATE DESPRE IMOBILUL NR. 3443**

Oficiul de Cadastru și Publicitate Imobiliară ALBA
Biroul de Cadastru și Publicitate Imobiliară Campeni

A. Partea I. Descrierea imobilului

TEREN Extravilan

Nr. CF vechi: 809, 924

Nr. topografic: 535/d, 545/2, 535/g/2

Adresa: Jud. Alba

Nr. Crt	Nr cadastral Nr. topografic	Suprafața* (mp)	Observații / Referințe
A1		912	Sector cadastral: 32 Teren neimprejmuit; Parte din Cartea Funciara veche nr. 809, 924 Sacatura, cu nr. topografic vechi 535/d, 545/2, 535/g/2. Configuratia imobilului stabilita conform identificarii in teren si a masuratorilor efectuate nu corespunde cu situatia tehnica a imobilului din cartea funciara veche, conform ordinul ANCP nr. 600/2023.

B. Partea II. Proprietari și acte

Inscrieri privitoare la dreptul de proprietate și alte drepturi reale		Referințe
3443 / 25/03/2024		
Act Normativ nr. 7, din 13/03/1996 emis de PARLAMENT;		
B1	Intabulare, drept de PROPRIETATE, dobandit prin Lege, cota actuala 1/1, cota initiala 1/1 1) NEIDENTIFICAT NEIDENTIFICAT	A1
Act Administrativ nr. 1318, din 12/03/2024 emis de COMUNA VADU MOȚILOR;		
B2	Se noteaza posesia factica in favoarea lui Culda Dumitru-George 1) CULDA DUMITRU-GEORGE	A1

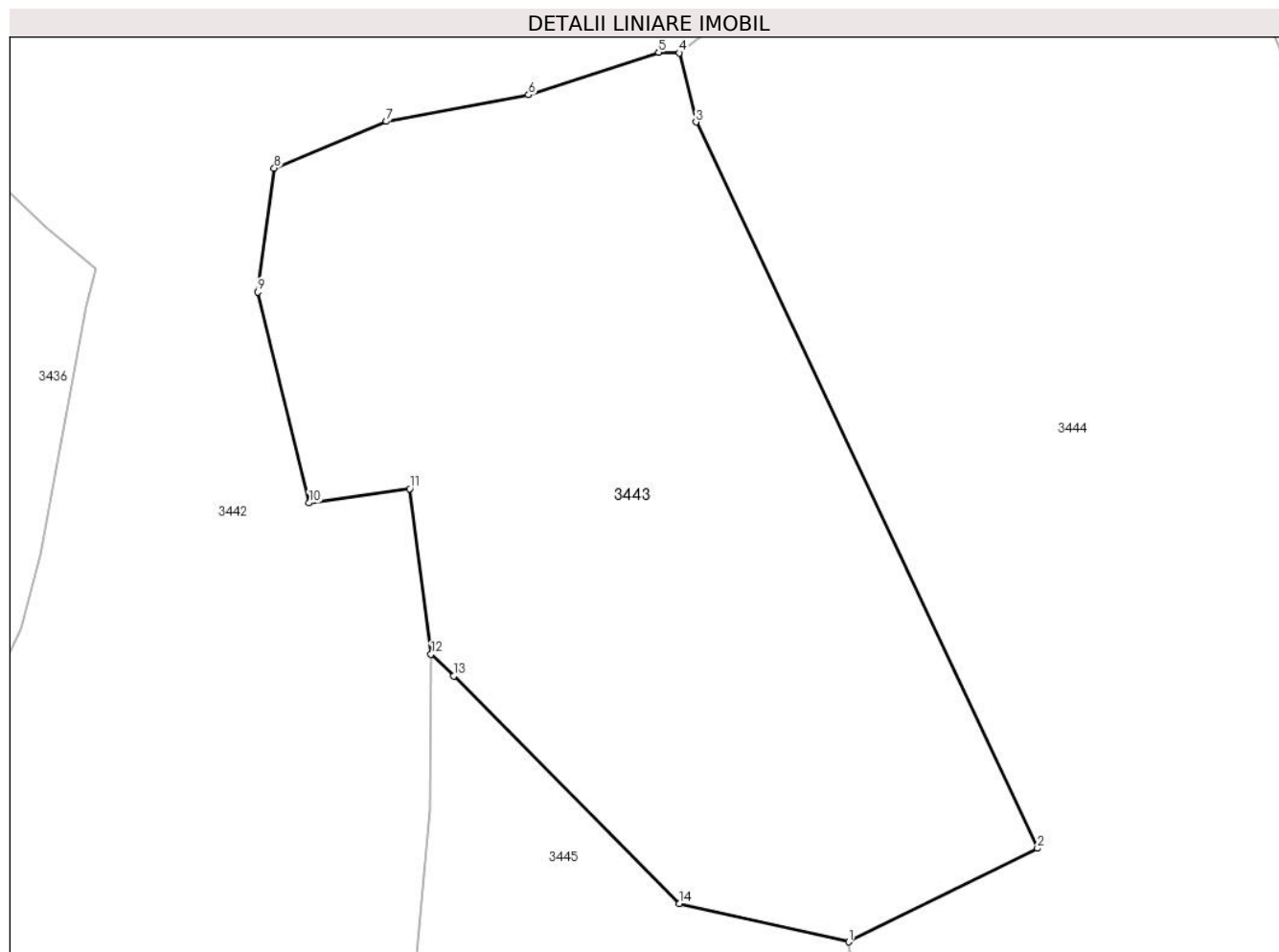
C. Partea III. SARCINI .

Inscrieri privind dezmembramintele dreptului de proprietate, drepturi reale de garanție și sarcini	Referințe
NU SUNT	

Anexa Nr. 1 La Partea I**Teren**

Nr cadastral	Suprafața (mp)*	Observații / Referințe
	912	Parte din Cartea Funciara veche nr.809, 924 Sacatura, cu nr. topografic vechi 535/d, 545/2, 535/g/2. Configuratia imobilului stabilita conform identificarii in teren si a masuratorilor efectuate nu corespunde cu situatia tehnica a imobilului din cartea funciara veche, conform ordinul ANCPi nr. 600/2023.

* Suprafața este determinată în planul de proiecție Stereo 70.

**Date referitoare la teren**

Crt	Categorie folosință	Intravilan	Suprafața (mp)	Tarla	Parcelă	Nr. topo	Observații / Referințe
1	faneata	NU	912	-	-	-	

Lungime Segmente

1) Valorile lungimilor segmentelor sunt obținute din proiecție în plan.

Punct început	X / Y	Punct sfârșit	X / Y	Lungime segment (** (m)
1	344.861,807 546.923,233	2	344.870,964 546.927,765	10.217
2	344.870,964 546.927,765	3	344.854,404 546.962,964	38.9
3	344.854,404 546.962,964	4	344.853,589 546.966,322	3.455
4	344.853,589 546.966,322	5	344.852,584 546.966,348	1.005

Punct început	X / Y	Punct sfârşit	X / Y	Lungime segment (** (m)
5	344.852,584 546.966,348	6	344.846,283 546.964,283	6.631
6	344.846,283 546.964,283	7	344.839,385 546.963,001	7.016
7	344.839,385 546.963,001	8	344.833,948 546.960,734	5.891
8	344.833,948 546.960,734	9	344.833,149 546.954,732	6.055
9	344.833,149 546.954,732	10	344.835,635 546.944,504	10.526
10	344.835,635 546.944,504	11	344.840,517 546.945,2	4.931
11	344.840,517 546.945,2	12	344.841,548 546.937,164	8.102
12	344.841,548 546.937,164	13	344.842,639 546.936,11	1.517
13	344.842,639 546.936,11	14	344.853,593 546.925,08	15.545
14	344.853,593 546.925,08	1	344.861,807 546.923,233	8.419

** Lungimile segmentelor sunt determinate în planul de proiecţie Stereo 70 şi sunt rotunjite la 1 milimetru.

*** Distanţa dintre puncte este formată din segmente cumulate ce sunt mai mici decât valoarea 1 milimetru.

**DATE DESPRE IMOBILUL NR. 3444**

Oficiul de Cadastru și Publicitate Imobiliară ALBA
Biroul de Cadastru și Publicitate Imobiliară Campeni

A. Partea I. Descrierea imobilului

Nr. CF vechi: 53(70724), 924, 818, 92, 894,
924, 809

Nr. topografic: 543/1, 535/f/1, 535/h/1,
535/1, 544/2, 535/g/2, 535/d, 545/2

TEREN Extravilan

Adresa: Jud. Alba

Nr. Crt	Nr cadastral Nr. topografic	Suprafața* (mp)	Observații / Referințe
A1		8.862	Sector cadastral: 32 Teren împrejmuit; Parte din Cartea Funciara veche nr. 53(70724), 924, 818, 92, 894, 924, 809 Sacatura, cu nr. topografic vechi 543/1, 535/f/1, 535/h/1, 535/1, 544/2, 535/g/2, 535/d, 545/2. Configuratia imobilului stabilita conform identificarii in teren si a masuratorilor efectuate nu corespunde cu situatia tehnica a imobilului din cartea funciara veche, conform ordinul ANCP nr. 600/2023. Pe teren exista 2 stalpi de electricitate.

B. Partea II. Proprietari și acte

Inscrieri privitoare la dreptul de proprietate și alte drepturi reale		Referințe
3444 / 25/03/2024		
Act Normativ nr. 7, din 13/03/1996 emis de PARLAMENT;		
B1	Intabulare, drept de PROPRIETATE, dobandit prin Lege, cota actuala 1/1, cota initiala 1/1 1) NEIDENTIFICAT NEIDENTIFICAT	A1
Act Administrativ nr. 1319, din 12/03/2024 emis de COMUNA VADU MOȚILOR;		
B2	Se noteaza posesia factica in favoarea lui Toader Nicolae 1) TOADER NICOLAE	A1

C. Partea III. SARCINI .

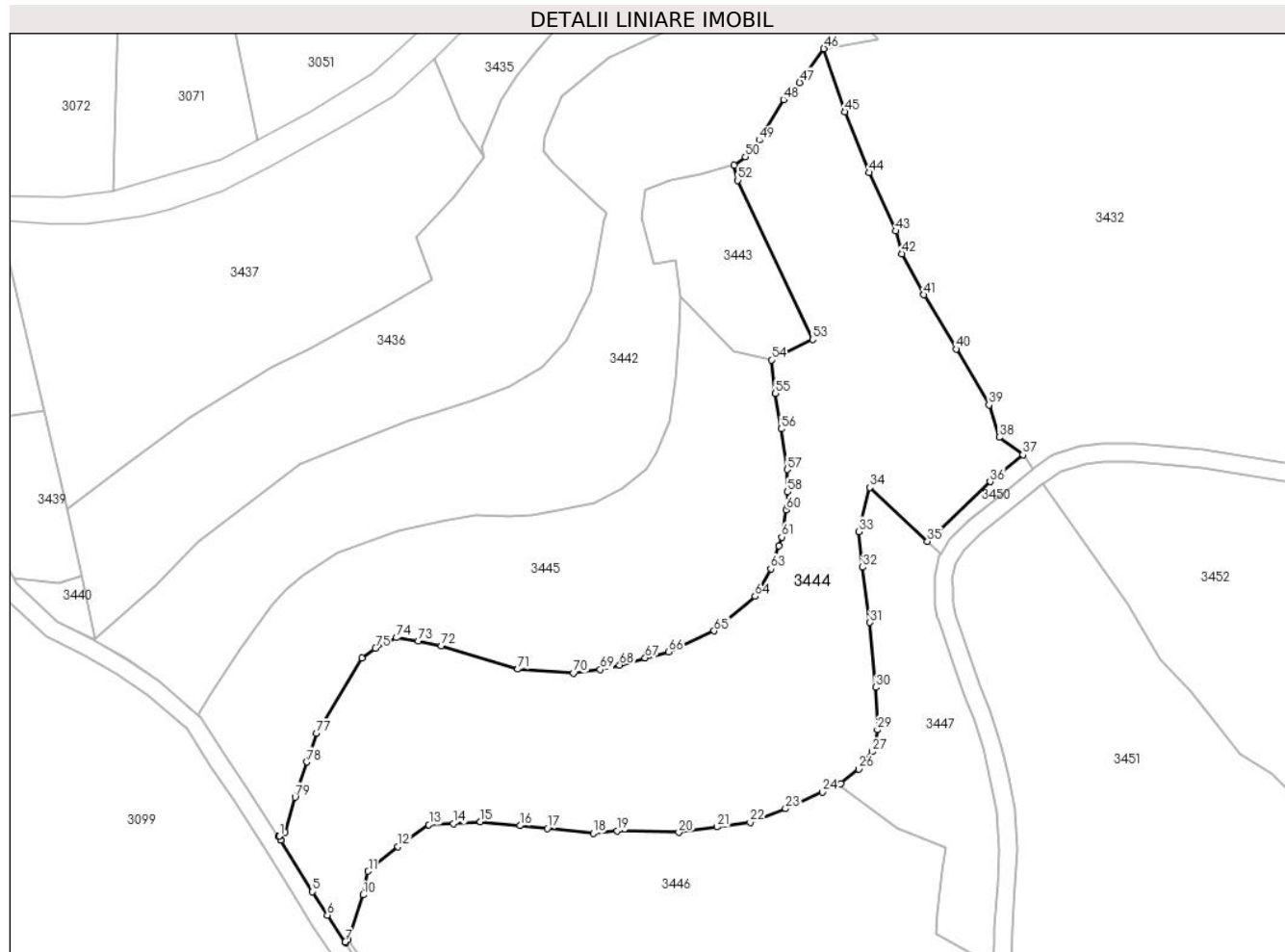
Inscrieri privind dezmembramintele dreptului de proprietate, drepturi reale de garanție și sarcini	Referințe
NU SUNT	

Anexa Nr. 1 La Partea I

Teren

Nr cadastral	Suprafața (mp)*	Observații / Referințe
	8.862	Parte din Cartea Funciara veche nr.53(70724), 924, 818, 92, 894, 924, 809 Sacatura, cu nr. topografic vechi 543/1, 535/f/1, 535/h/1, 535/1, 544/2, 535/g/2, 535/d, 545/2. Configuratia imobilului stabilita conform identificarii in teren si a masuratorilor efectuate nu corespunde cu situatia tehnica a imobilului din cartea funciara veche, conform ordinul ANCPI nr. 600/2023. Pe teren exista 2 stalpi de electricitate.

* Suprafața este determinată în planul de proiecție Stereo 70.



Date referitoare la teren

Crt	Categorie folosință	Intravilan	Suprafața (mp)	Tarla	Parcelă	Nr. topo	Observații / Referințe
1	faneata	NU	7.507	-	-	-	
2	pasune	NU	1.355	-	-	-	PASUNE IMPADURITA

Lungime Segmente

1) Valorile lungimilor segmentelor sunt obținute din proiecție în plan.

Punct început	X / Y	Punct sfârșit	X / Y	Lungime segment
1	344.752,818 546.817,832	2	344.752,595 546.817,719	0.25
4	344.753,107 546.816,93	5	344.760,145 546.805,524	13.40 3
7	344.767,394 546.794,368	8	344.767,489 546.794,21	0.184
2	344.752,595 546.817,719	3	344.753,082 546.816,969	0.894
5	344.760,145 546.805,524	6	344.763,441 546.800,325	6.156
8	344.767,489 546.794,21	9	344.767,946 546.794,872	0.804
3	344.753,082 546.816,969	4	344.753,107 546.816,93	0.046
6	344.763,441 546.800,325	7	344.767,394 546.794,368	7.149
9	344.767,946 546.794,872	10	344.771,364 546.804,802	10.50 2

Punct început	X / Y	Punct sfârșit	X / Y	Lungime segment	Punct început	X / Y	Punct sfârșit	X / Y	Lungime segment	Punct început	X / Y	Punct sfârșit	X / Y	Lungime segment
10	344.771,364 546.804,802	11	344.772,486 546.810,033	5.35	11	344.772,486 546.810,033	12	344.779,077 546.815,487	8.555	12	344.779,077 546.815,487	13	344.785,932 546.820,322	8.389
13	344.785,932 546.820,322	14	344.791,388 546.820,598	5.463	14	344.791,388 546.820,598	15	344.797,343 546.820,999	5.968	15	344.797,343 546.820,999	16	344.806,096 546.820,109	8.798
16	344.806,096 546.820,109	17	344.812,164 546.819,55	6.094	17	344.812,164 546.819,55	18	344.822,326 546.818,43	10.224	18	344.822,326 546.818,43	19	344.827,688 546.818,928	5.385
19	344.827,688 546.818,928	20	344.841,322 546.818,637	13.637	20	344.841,322 546.818,637	21	344.849,753 546.819,854	8.518	21	344.849,753 546.819,854	22	344.857,109 546.820,879	7.427
22	344.857,109 546.820,879	23	344.864,95 546.823,896	8.401	23	344.864,95 546.823,896	24	344.873,15 546.827,551	8.978	24	344.873,15 546.827,551	25	344.877,238 546.829,437	4.502
25	344.877,238 546.829,437	26	344.881,174 546.832,642	5.076	26	344.881,174 546.832,642	27	344.884,208 546.836,498	4.907	27	344.884,208 546.836,498	28	344.885,023 546.838,863	2.501
28	344.885,023 546.838,863	29	344.885,321 546.841,35	2.505	29	344.885,321 546.841,35	30	344.884,944 546.850,764	9.422	30	344.884,944 546.850,764	31	344.883,633 546.865,104	14.4
31	344.883,633 546.865,104	32	344.882,027 546.877,318	12.319	32	344.882,027 546.877,318	33	344.881,239 546.885,212	7.933	33	344.881,239 546.885,212	34	344.883,638 546.894,999	10.077
34	344.883,638 546.894,999	35	344.896,427 546.883,045	17.506	35	344.896,427 546.883,045	36	344.910,273 546.896,289	19.16	36	344.910,273 546.896,289	37	344.917,567 546.902,231	9.408
37	344.917,567 546.902,231	38	344.912,304 546.906,092	6.527	38	344.912,304 546.906,092	39	344.910,04 546.913,253	7.51	39	344.910,04 546.913,253	40	344.902,763 546.925,625	14.353
40	344.902,763 546.925,625	41	344.895,633 546.937,636	13.968	41	344.895,633 546.937,636	42	344.890,739 546.946,719	10.318	42	344.890,739 546.946,719	43	344.889,396 546.951,756	5.213
43	344.889,396 546.951,756	44	344.883,461 546.964,686	14.227	44	344.883,461 546.964,686	45	344.878,082 546.978,173	14.52	45	344.878,082 546.978,173	46	344.873,462 546.992,112	14.685
46	344.873,462 546.992,112	47	344.868,101 546.984,609	9.221	47	344.868,101 546.984,609	48	344.864,49 546.980,845	5.216	48	344.864,49 546.980,845	49	344.859,118 546.971,882	10.45
49	344.859,118 546.971,882	50	344.856,07 546.968,192	4.786	50	344.856,07 546.968,192	51	344.853,589 546.966,322	3.107	51	344.853,589 546.966,322	52	344.854,404 546.962,964	3.455
52	344.854,404 546.962,964	53	344.870,964 546.927,765	38.9	53	344.870,964 546.927,765	54	344.861,807 546.923,233	10.217	54	344.861,807 546.923,233	55	344.862,709 546.915,771	7.516
55	344.862,709 546.915,771	56	344.864,004 546.907,938	7.939	56	344.864,004 546.907,938	57	344.865,333 546.898,946	9.09	57	344.865,333 546.898,946	58	344.865,401 546.893,997	4.949
58	344.865,401 546.893,997	59	344.865,534 546.890,987	3.013	59	344.865,534 546.890,987	60	344.865,107 546.890,055	1.025	60	344.865,107 546.890,055	61	344.864,096 546.884,025	6.114
61	344.864,096 546.884,025	62	344.863,511 546.882,029	2.08	62	344.863,511 546.882,029	63	344.861,691 546.876,96	5.386	63	344.861,691 546.876,96	64	344.858,189 546.870,894	7.004
64	344.858,189 546.870,894	65	344.849,143 546.863,238	11.851	65	344.849,143 546.863,238	66	344.839,027 546.858,577	11.138	66	344.839,027 546.858,577	67	344.833,849 546.857,275	5.339
67	344.833,849 546.857,275	68	344.828,203 546.855,671	5.869	68	344.828,203 546.855,671	69	344.823,913 546.854,681	4.403	69	344.823,913 546.854,681	70	344.817,951 546.853,922	6.01
70	344.817,951 546.853,922	71	344.805,644 546.854,777	12.337	71	344.805,644 546.854,777	72	344.788,63 546.859,954	17.784	72	344.788,63 546.859,954	73	344.783,549 546.861,02	5.192
73	344.783,549 546.861,02	74	344.778,772 546.861,737	4.831	74	344.778,772 546.861,737	75	344.774,12 546.859,382	5.214	75	344.774,12 546.859,382	76	344.771,063 546.857,226	3.741
76	344.771,063 546.857,226	77	344.761,027 546.840,592	19.427	77	344.761,027 546.840,592	78	344.758,891 546.834,231	6.71	78	344.758,891 546.834,231	79	344.756,275 546.826,424	8.234
79	344.756,275 546.826,424	80	344.753,998 546.818,655	8.096	80	344.753,998 546.818,655	1	344.752,818 546.817,832	1.439					

** Lungimile segmentelor sunt determinate în planul de proiecție Stereo 70 și sunt rotunjite la 1 milimetru.

*** Distanța dintre puncte este formată din segmente cumulate ce sunt mai mici decât valoarea 1 milimetru.

**DATE DESPRE IMOBILUL NR. 3445**

Oficiul de Cadastru și Publicitate Imobiliară ALBA
Biroul de Cadastru și Publicitate Imobiliară Campeni

A. Partea I. Descrierea imobilului

Nr. CF vechi: 894, 92, 924, 818
Nr. topografic: 544/2, 535/1, 535/f/1,
535/h/1

TEREN Extravilan

Adresa: Jud. Alba

Nr. Crt	Nr cadastral Nr. topografic	Suprafața* (mp)	Observații / Referințe
A1		4.936	Sector cadastral: 32 Teren împrejmuit; Parte din Cartea Funciara veche nr. 894, 92, 924, 818 Sacatura, cu nr. topografic vechi 544/2, 535/1, 535/f/1, 535/h/1. Configuratia imobilului stabilita conform identificarii in teren si a masuratorilor efectuate nu corespunde cu situatia tehnica a imobilului din cartea funciara veche, conform ordinul ANCP nr. 600/2023.

B. Partea II. Proprietari și acte

Inscrieri privitoare la dreptul de proprietate și alte drepturi reale		Referințe
3445 / 25/03/2024		
Act Normativ nr. 7, din 13/03/1996 emis de PARLAMENT;		
B1	Intabulare, drept de PROPRIETATE, dobandit prin Lege, cota actuala 1/1, cota initiala 1/1 1) NEIDENTIFICAT NEIDENTIFICAT	A1
Act Administrativ nr. 1320, din 12/03/2024 emis de COMUNA VADU MOȚILOR;		
B2	Se noteaza posesia factica in favoarea lui Bota Dan 1) BOTA DAN	A1

C. Partea III. SARCINI .

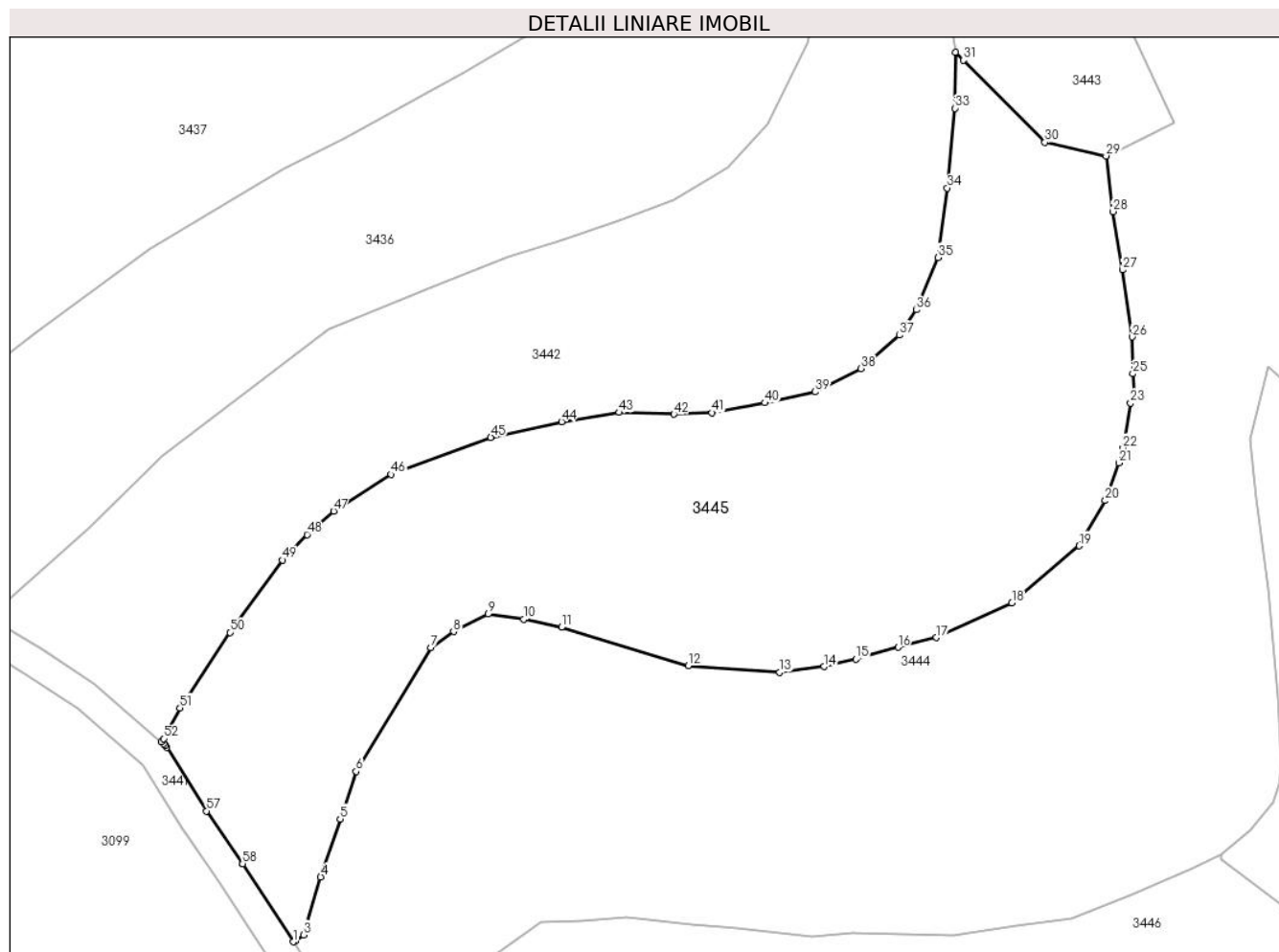
Inscrieri privind dezmembramintele dreptului de proprietate, drepturi reale de garanție și sarcini	Referințe
NU SUNT	

Anexa Nr. 1 La Partea I

Teren

Nr cadastral	Suprafața (mp)*	Observații / Referințe
	4.936	Parte din Cartea Funciara veche nr.894, 92, 924, 818 Sacatura, cu nr. topografic vechi 544/2, 535/1, 535/f/1, 535/h/1. Configuratia imobilului stabilita conform identificarii in teren si a masuratorilor efectuate nu corespunde cu situatia tehnica a imobilului din cartea funciara veche, conform ordinul ANCPi nr. 600/2023.

* Suprafața este determinată în planul de proiecție Stereo 70.



Date referitoare la teren

Crt	Categorie folosință	Intravilan	Suprafața (mp)	Tarla	Parcelă	Nr. topo	Observații / Referințe
1	faneata	NU	4.936	-	-	-	

Lungime Segmente

1) Valorile lungimilor segmentelor sunt obținute din proiecție în plan.

Punct început	X / Y	Punct sfârșit	X / Y	Lungime segment
1	344.752,595 546.817,719	2	344.752,818 546.817,832	0.25
4	344.756,275 546.826,424	5	344.758,891 546.834,231	8.234
7	344.771,063 546.857,226	8	344.774,12 546.859,382	3.741
10	344.783,549 546.861,02	11	344.788,63 546.859,954	5.192
2	344.752,818 546.817,832	3	344.753,998 546.818,655	1.439
5	344.758,891 546.834,231	6	344.761,027 546.840,592	6.71
8	344.774,12 546.859,382	9	344.778,772 546.861,737	5.214
11	344.788,63 546.859,954	12	344.805,644 546.854,777	17.784
3	344.753,998 546.818,655	4	344.756,275 546.826,424	8.096
6	344.761,027 546.840,592	7	344.771,063 546.857,226	19.427
9	344.778,772 546.861,737	10	344.783,549 546.861,02	4.831
12	344.805,644 546.854,777	13	344.817,951 546.853,922	12.337

Punct început	X / Y	Punct sfârșit	X / Y	Lungime segment	Punct început	X / Y	Punct sfârșit	X / Y	Lungime segment	Punct început	X / Y	Punct sfârșit	X / Y	Lungime segment
13	344.817,951 546.853,922	14	344.823,913 546.854,681	6.01	14	344.823,913 546.854,681	15	344.828,203 546.855,671	4.403	15	344.828,203 546.855,671	16	344.833,849 546.857,275	5.869
16	344.833,849 546.857,275	17	344.839,027 546.858,577	5.339	17	344.839,027 546.858,577	18	344.849,143 546.863,238	11.138	18	344.849,143 546.863,238	19	344.858,189 546.870,894	11.851
19	344.858,189 546.870,894	20	344.861,691 546.876,96	7.004	20	344.861,691 546.876,96	21	344.863,511 546.882,029	5.386	21	344.863,511 546.882,029	22	344.864,096 546.884,025	2.08
22	344.864,096 546.884,025	23	344.865,107 546.890,055	6.114	23	344.865,107 546.890,055	24	344.865,534 546.890,987	1.025	24	344.865,534 546.890,987	25	344.865,401 546.893,997	3.013
25	344.865,401 546.893,997	26	344.865,333 546.898,946	4.949	26	344.865,333 546.898,946	27	344.864,004 546.907,938	9.09	27	344.864,004 546.907,938	28	344.862,709 546.915,771	7.939
28	344.862,709 546.915,771	29	344.861,807 546.923,233	7.516	29	344.861,807 546.923,233	30	344.853,593 546.925,08	8.419	30	344.853,593 546.925,08	31	344.842,639 546.936,11	15.545
31	344.842,639 546.936,11	32	344.841,548 546.937,164	1.517	32	344.841,548 546.937,164	33	344.841,513 546.929,642	7.522	33	344.841,513 546.929,642	34	344.840,473 546.918,938	10.754
34	344.840,473 546.918,938	35	344.839,252 546.909,611	9.407	35	344.839,252 546.909,611	36	344.836,332 546.902,579	7.614	36	344.836,332 546.902,579	37	344.834,068 546.899,168	4.094
37	344.834,068 546.899,168	38	344.828,854 546.894,709	6.861	38	344.828,854 546.894,709	39	344.822,681 546.891,565	6.928	39	344.822,681 546.891,565	40	344.815,952 546.890,094	6.888
40	344.815,952 546.890,094	41	344.808,843 546.888,772	7.231	41	344.808,843 546.888,772	42	344.803,743 546.888,552	5.105	42	344.803,743 546.888,552	43	344.796,399 546.888,799	7.348
43	344.796,399 546.888,799	44	344.788,636 546.887,553	7.862	44	344.788,636 546.887,553	45	344.779,137 546.885,456	9.728	45	344.779,137 546.885,456	46	344.765,752 546.880,484	14.279
46	344.765,752 546.880,484	47	344.757,996 546.875,547	9.194	47	344.757,996 546.875,547	48	344.754,437 546.872,405	4.747	48	344.754,437 546.872,405	49	344.751,113 546.868,982	4.771
49	344.751,113 546.868,982	50	344.744,054 546.859,277	12.001	50	344.744,054 546.859,277	51	344.737,346 546.849,127	12.166	51	344.737,346 546.849,127	52	344.735,16 546.845,011	4.66
52	344.735,16 546.845,011	53	344.734,892 546.844,542	0.54	53	344.734,892 546.844,542	54	344.735,184 546.844,291	0.385	54	344.735,184 546.844,291	55	344.735,397 546.844,078	0.301
55	344.735,397 546.844,078	56	344.735,575 546.843,836	0.3	56	344.735,575 546.843,836	57	344.740,936 546.835,284	10.093	57	344.740,936 546.835,284	58	344.745,77 546.828,227	8.554
58	344.745,77 546.828,227	59	344.745,798 546.828,186	0.05	59	344.745,798 546.828,186	1	344.752,595 546.817,719	12.48					

** Lungimile segmentelor sunt determinate în planul de proiecție Stereo 70 și sunt rotunjite la 1 milimetru.

*** Distanța dintre puncte este formată din segmente cumulate ce sunt mai mici decât valoarea 1 milimetru.

**DATE DESPRE IMOBILUL NR. 3446**

Oficiul de Cadastru și Publicitate Imobiliară ALBA
Biroul de Cadastru și Publicitate Imobiliară Campeni

A. Partea I. Descrierea imobilului

TEREN Extravilan

Nr. CF vechi:1457(70725, 70723), 79
Nr. topografic: 543/2, 520/3, 5441/1, 545/1

Adresa: Jud. Alba

Nr. Crt	Nr cadastral Nr. topografic	Suprafața* (mp)	Observații / Referințe
A1		7.018	Sector cadastral:32 Teren imprejmuit; Parte din Cartea Funciara veche nr.1457(70725, 70723), 79 Sacatura, cu nr. topografic vechi 543/2, 520/3, 5441/1, 545/1. Configuratia imobilului stabilita conform identificarii in teren si a masuratorilor efectuate nu corespunde cu situatia tehnica a imobilului din cartea funciara veche, conform ordinul ANCP nr. 600/2023.

B. Partea II. Proprietari și acte

Inscrieri privitoare la dreptul de proprietate și alte drepturi reale		Referințe
3446 / 25/03/2024		
Act Normativ nr. 7, din 13/03/1996 emis de PARLAMENT;		
B1	Intabulare, drept de PROPRIETATE, dobândit prin Lege, cota actuala 1/1, cota initiala 1/1 1) NEIDENTIFICAT NEIDENTIFICAT	A1
Act Administrativ nr. 1321, din 12/03/2024 emis de COMUNA VADU MOȚILOR;		
B2	Se noteaza posesia factica in favoarea lui Bodea Cornel -Gheorghe 1) BODEA CORNEL-GHEORGHE	A1

C. Partea III. SARCINI .

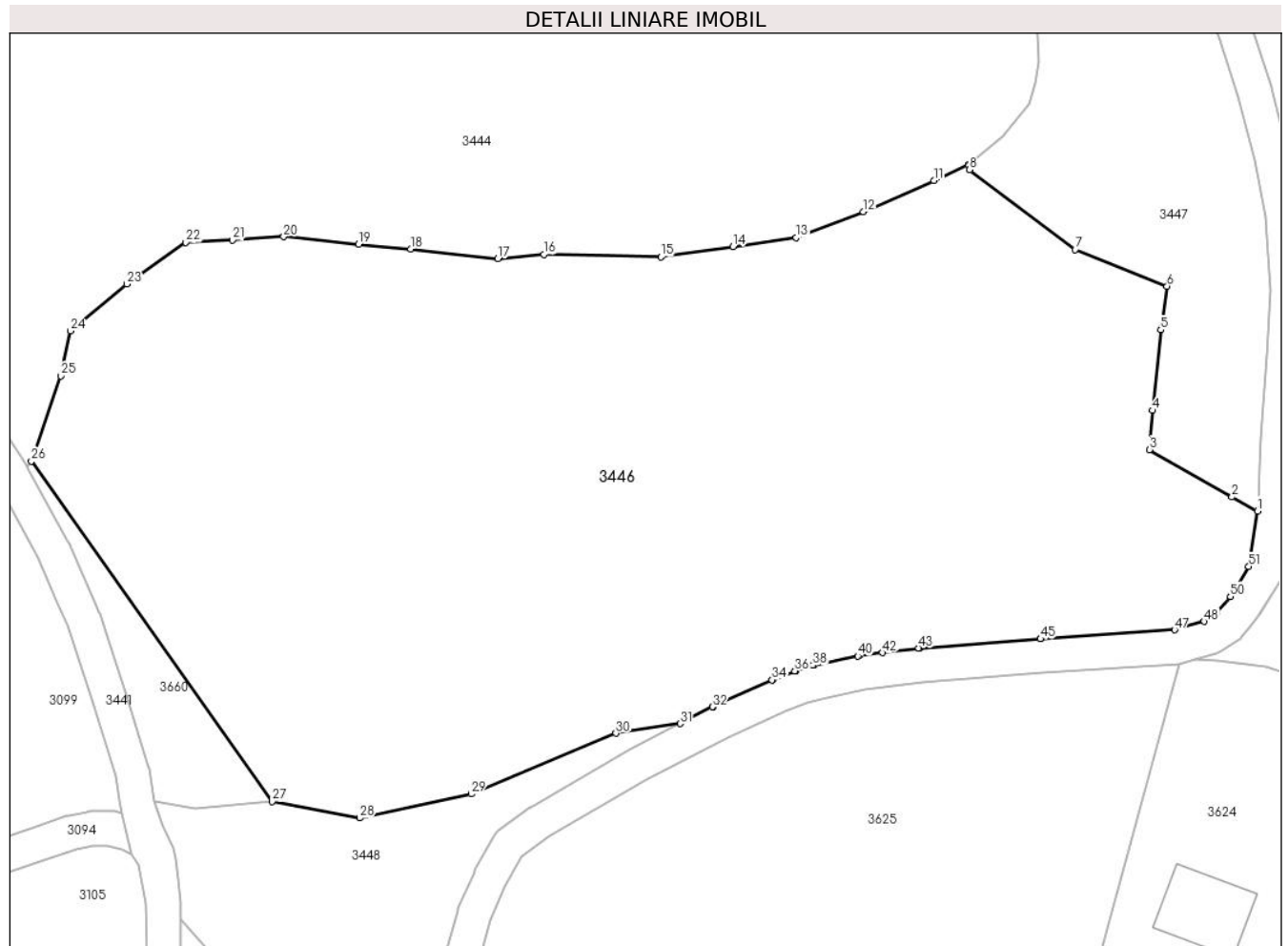
Inscrieri privind dezmembramintele dreptului de proprietate, drepturi reale de garanție și sarcini	Referințe
NU SUNT	

Anexa Nr. 1 La Partea I

Teren

Nr cadastral	Suprafața (mp)*	Observații / Referințe
	7.018	Parte din Cartea Funciara veche nr.1457(70725, 70723), 79 Sacatura, cu nr. topografic vechi 543/2, 520/3, 5441/1, 545/1. Configuratia imobilului stabilita conform identificarii in teren si a masuratorilor efectuate nu corespunde cu situatia tehnica a imobilului din cartea funciara veche, conform ordinul ANCPi nr. 600/2023.

* Suprafața este determinată în planul de proiecție Stereo 70.



Date referitoare la teren

Crt	Categorie folosință	Intravilan	Suprafața (mp)	Tarla	Parcelă	Nr. topo	Observații / Referințe
1	faneata	NU	5.248	-	-	-	
2	pasune	NU	1.770	-	-	-	PASUNE IMPADURITA

Lungime Segmente

1) Valorile lungimilor segmentelor sunt obținute din proiecție în plan.

Punct început	X / Y	Punct sfârșit	X / Y	Lungime segment
1	344.910,891 546.789,059	2	344.907,916 546.790,689	3.392
4	344.898,659 546.800,777	5	344.899,597 546.810,151	9.421
7	344.889,615 546.819,503	8	344.877,304 546.828,787	15.419
10	344.877,238 546.829,437	11	344.873,15 546.827,551	4.502
2	344.907,916 546.790,689	3	344.898,317 546.796,205	11.071
5	344.899,597 546.810,151	6	344.900,343 546.815,238	5.141
8	344.877,304 546.828,787	9	344.877,214 546.829,278	0.499
11	344.873,15 546.827,551	12	344.864,95 546.823,896	8.978
3	344.898,317 546.796,205	4	344.898,659 546.800,777	4.585
6	344.900,343 546.815,238	7	344.889,615 546.819,503	11.545
9	344.877,214 546.829,278	10	344.877,238 546.829,437	0.161
12	344.864,95 546.823,896	13	344.857,109 546.820,879	8.401

Punct început	X / Y	Punct sfârșit	X / Y	Lungime segment	Punct început	X / Y	Punct sfârșit	X / Y	Lungime segment	Punct început	X / Y	Punct sfârșit	X / Y	Lungime segment
13	344.857,109 546.820,879	14	344.849,753 546.819,854	7.427	14	344.849,753 546.819,854	15	344.841,322 546.818,637	8.518	15	344.841,322 546.818,637	16	344.827,688 546.818,928	13.637
16	344.827,688 546.818,928	17	344.822,326 546.818,43	5.385	17	344.822,326 546.818,43	18	344.812,164 546.819,55	10.224	18	344.812,164 546.819,55	19	344.806,096 546.820,109	6.094
19	344.806,096 546.820,109	20	344.797,343 546.820,999	8.798	20	344.797,343 546.820,999	21	344.791,388 546.820,598	5.968	21	344.791,388 546.820,598	22	344.785,932 546.820,322	5.463
22	344.785,932 546.820,322	23	344.779,077 546.815,487	8.389	23	344.779,077 546.815,487	24	344.772,486 546.810,033	8.555	24	344.772,486 546.810,033	25	344.771,364 546.804,802	5.35
25	344.771,364 546.804,802	26	344.767,946 546.794,872	10.502	26	344.767,946 546.794,872	27	344.796,0 546.755,223	48.57	27	344.796,0 546.755,223	28	344.806,21 546.753,317	10.386
28	344.806,21 546.753,317	29	344.819,21 546.756,122	13.299	29	344.819,21 546.756,122	30	344.836,091 546.763,178	18.296	30	344.836,091 546.763,178	31	344.843,549 546.764,308	7.543
31	344.843,549 546.764,308	32	344.847,339 546.766,256	4.261	32	344.847,339 546.766,256	33	344.847,43 546.766,299	0.101	33	344.847,43 546.766,299	34	344.854,281 546.769,393	7.517
34	344.854,281 546.769,393	35	344.854,367 546.769,43	0.094	35	344.854,367 546.769,43	36	344.856,931 546.770,446	2.758	36	344.856,931 546.770,446	37	344.857,101 546.770,505	0.18
37	344.857,101 546.770,505	38	344.859,046 546.771,08	2.028	38	344.859,046 546.771,08	39	344.859,204 546.771,12	0.163	39	344.859,204 546.771,12	40	344.864,287 546.772,18	5.192
40	344.864,287 546.772,18	41	344.864,443 546.772,207	0.158	41	344.864,443 546.772,207	42	344.867,15 546.772,551	2.729	42	344.867,15 546.772,551	43	344.871,382 546.773,091	4.266
43	344.871,382 546.773,091	44	344.871,485 546.773,101	0.103	44	344.871,485 546.773,101	45	344.885,585 546.774,162	14.14	45	344.885,585 546.774,162	46	344.885,601 546.774,163	0.016
46	344.885,601 546.774,163	47	344.901,21 546.775,209	15.644	47	344.901,21 546.775,209	48	344.904,677 546.776,208	3.608	48	344.904,677 546.776,208	49	344.906,152 546.777,18	1.766
49	344.906,152 546.777,18	50	344.907,713 546.779,111	2.483	50	344.907,713 546.779,111	51	344.909,871 546.782,582	4.087	51	344.909,871 546.782,582	1	344.910,891 546.789,059	6.557

** Lungimile segmentelor sunt determinate în planul de proiecție Stereo 70 și sunt rotunjite la 1 milimetru.

*** Distanța dintre puncte este formată din segmente cumulate ce sunt mai mici decât valoarea 1 milimetru.

**DATE DESPRE IMOBILUL NR. 3447**

Oficiul de Cadastru și Publicitate Imobiliară ALBA
Biroul de Cadastru și Publicitate Imobiliară Campeni

A. Partea I. Descrierea imobilului

Nr. CF vechi: 53(70724), 1457(70725)

Nr. topografic: 543/1, 520/3

TEREN Extravilan

Adresa: Jud. Alba

Nr. Crt	Nr cadastral Nr. topografic	Suprafața* (mp)	Observații / Referințe
A1		1.774	Sector cadastral: 32 Teren neimprejmuit; Parte din Cartea Funciara veche nr. 53(70724), 1457(70725) Sacatura, cu nr. topografic vechi 543/1, 520/3. Configuratia imobilului stabilita conform identificarii in teren si a masuratorilor efectuate nu corespunde cu situatia tehnica a imobilului din cartea funciara veche, conform ordinul ANCP nr. 600/2023. Pe teren exista 1 stalp de electricitate.

B. Partea II. Proprietari și acte

Inscrieri privitoare la dreptul de proprietate și alte drepturi reale		Referințe
3447 / 25/03/2024		
Act Normativ nr. 7, din 13/03/1996 emis de PARLAMENT;		
B1	Intabulare, drept de PROPRIETATE, dobândit prin Lege, cota actuala 1/1, cota initiala 1/1 1) NEIDENTIFICAT NEIDENTIFICAT	A1
Act Administrativ nr. 1322, din 12/03/2024 emis de COMUNA VADU MOȚILOR;		
B2	Se noteaza posesia factica in favoarea lui Bota Dan 1) BOTA DAN	A1

C. Partea III. SARCINI .

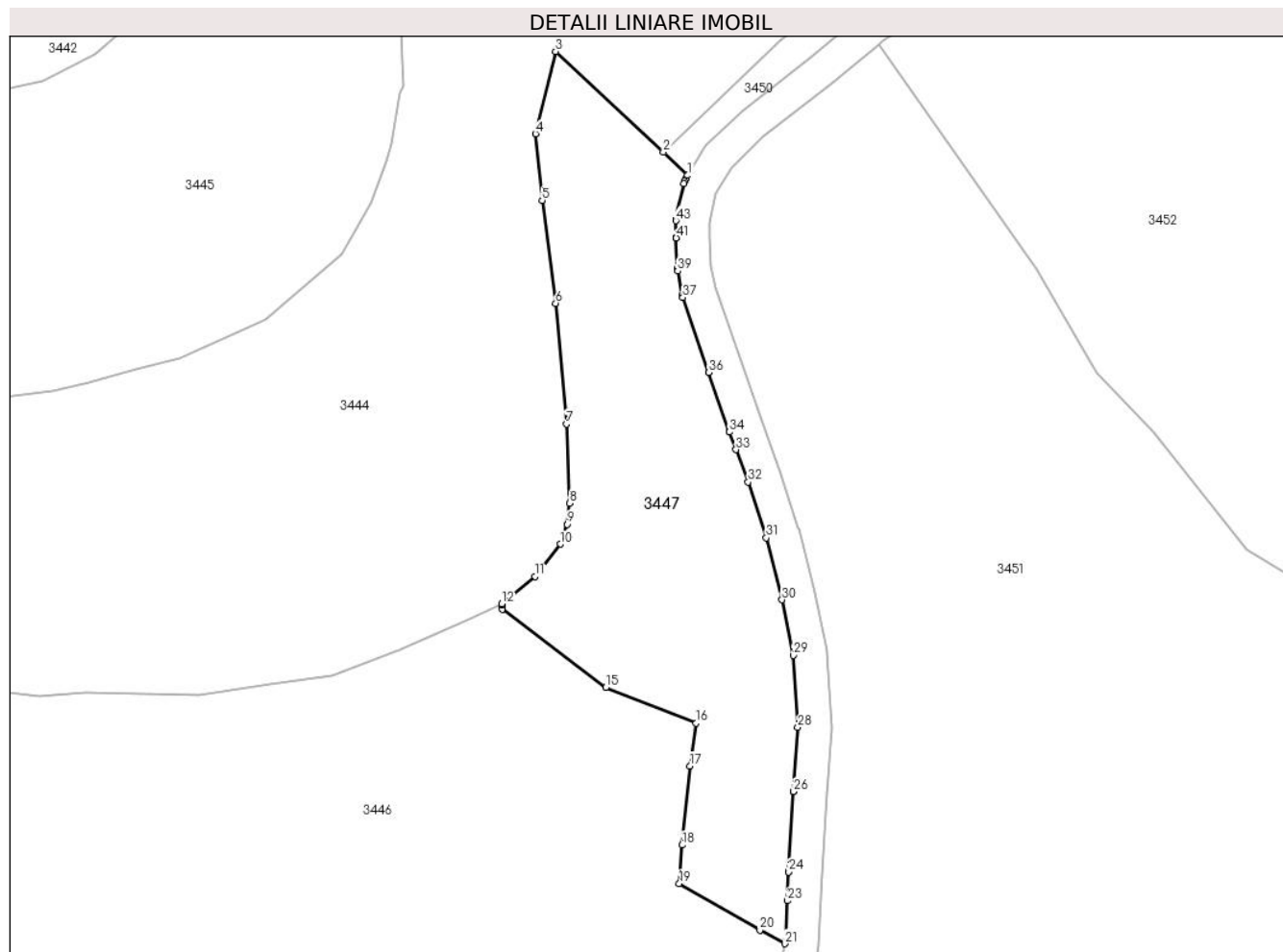
Inscrieri privind dezmembramintele dreptului de proprietate, drepturi reale de garanție și sarcini	Referințe
NU SUNT	

Anexa Nr. 1 La Partea I

Teren

Nr cadastral	Suprafața (mp)*	Observații / Referințe
	1.774	Parte din Cartea Funciara veche nr.53(70724), 1457(70725) Sacatura, cu nr. topografic vechi 543/1, 520/3. Configuratia imobilului stabilita conform identificarii in teren si a masuratorilor efectuate nu corespunde cu situatia tehnica a imobilului din cartea funciara veche, conform ordinul ANCPI nr. 600/2023. Pe teren exista 1 stalp de electricitate.

* Suprafața este determinată în planul de proiecție Stereo 70.



Date referitoare la teren

Crt	Categorie folosință	Intravilan	Suprafața (mp)	Tarla	Parcelă	Nr. topo	Observații / Referințe
1	pasune	NU	1.774	-	-	-	

Lungime Segmente

1) Valorile lungimilor segmentelor sunt obținute din proiecție în plan.

Punct început	X / Y	Punct sfârșit	X / Y	Lungime segment	Punct început	X / Y	Punct sfârșit	X / Y	Lungime segment	Punct început	X / Y	Punct sfârșit	X / Y	Lungime segment
1	344.899,327 546.880,282	2	344.896,427 546.883,045	4.006	2	344.896,427 546.883,045	3	344.883,638 546.894,999	17.506	3	344.883,638 546.894,999	4	344.881,239 546.885,212	10.077
4	344.881,239 546.885,212	5	344.882,027 546.877,318	7.933	5	344.882,027 546.877,318	6	344.883,633 546.865,104	12.319	6	344.883,633 546.865,104	7	344.884,944 546.850,764	14.4
7	344.884,944 546.850,764	8	344.885,321 546.841,35	9.422	8	344.885,321 546.841,35	9	344.885,023 546.838,863	2.505	9	344.885,023 546.838,863	10	344.884,208 546.836,498	2.501
10	344.884,208 546.836,498	11	344.881,174 546.832,642	4.907	11	344.881,174 546.832,642	12	344.877,238 546.829,437	5.076	12	344.877,238 546.829,437	13	344.877,214 546.829,278	0.161

Punct început	X / Y	Punct sfârșit	X / Y	Lungime segment	Punct început	X / Y	Punct sfârșit	X / Y	Lungime segment	Punct început	X / Y	Punct sfârșit	X / Y	Lungime segment
13	344.877,214 546.829,278	14	344.877,304 546.828,787	0.499	14	344.877,304 546.828,787	15	344.889,615 546.819,503	15.419	15	344.889,615 546.819,503	16	344.900,343 546.815,238	11.545
16	344.900,343 546.815,238	17	344.899,597 546.810,151	5.141	17	344.899,597 546.810,151	18	344.898,659 546.800,777	9.421	18	344.898,659 546.800,777	19	344.898,317 546.796,205	4.585
19	344.898,317 546.796,205	20	344.907,916 546.790,689	11.071	20	344.907,916 546.790,689	21	344.910,891 546.789,059	3.392	21	344.910,891 546.789,059	22	344.910,929 546.789,302	0.246
22	344.910,929 546.789,302	23	344.911,159 546.794,148	4.851	23	344.911,159 546.794,148	24	344.911,321 546.797,567	3.423	24	344.911,321 546.797,567	25	344.911,323 546.797,596	0.029
25	344.911,323 546.797,596	26	344.911,915 546.807,121	9.543	26	344.911,915 546.807,121	27	344.911,915 546.807,128	0.007	27	344.911,915 546.807,128	28	344.912,417 546.814,744	7.633
28	344.912,417 546.814,744	29	344.911,873 546.823,289	8.562	29	344.911,873 546.823,289	30	344.910,524 546.829,89	6.737	30	344.910,524 546.829,89	31	344.908,663 546.837,255	7.596
31	344.908,663 546.837,255	32	344.906,515 546.843,881	6.965	32	344.906,515 546.843,881	33	344.905,084 546.847,712	4.09	33	344.905,084 546.847,712	34	344.904,295 546.849,823	2.254
34	344.904,295 546.849,823	35	344.904,279 546.849,868	0.048	35	344.904,279 546.849,868	36	344.901,843 546.856,898	7.44	36	344.901,843 546.856,898	37	344.898,755 546.865,79	9.413
37	344.898,755 546.865,79	38	344.898,679 546.866,073	0.293	38	344.898,679 546.866,073	39	344.898,134 546.868,946	2.924	39	344.898,134 546.868,946	40	344.898,101 546.869,237	0.293
40	344.898,101 546.869,237	41	344.897,954 546.872,86	3.626	41	344.897,954 546.872,86	42	344.897,952 546.872,911	0.051	42	344.897,952 546.872,911	43	344.897,923 546.874,902	1.991
43	344.897,923 546.874,902	44	344.897,972 546.875,372	0.473	44	344.897,972 546.875,372	45	344.898,861 546.879,308	4.035	45	344.898,861 546.879,308	46	344.898,955 546.879,609	0.315
46	344.898,955 546.879,609	47	344.899,094 546.879,892	0.315	47	344.899,094 546.879,892	1	344.899,327 546.880,282	0.454					

** Lungimile segmentelor sunt determinate în planul de proiecție Stereo 70 și sunt rotunjite la 1 milimetru.

*** Distanța dintre puncte este formată din segmente cumulate ce sunt mai mici decât valoarea 1 milimetru.

**DATE DESPRE IMOBILUL NR. 3448**

Oficiul de Cadastru și Publicitate Imobiliară ALBA
Biroul de Cadastru și Publicitate Imobiliară Campeni

A. Partea I. Descrierea imobilului

TEREN Extravilan

Nr. CF vechi:1475

Nr. topografic:807/1

Adresa: Jud. Alba

Nr. Crt	Nr cadastral Nr. topografic	Suprafața* (mp)	Observații / Referințe
A1	71799	1.000	Sector cadastral:32 Teren neimprejmit; diferenta de suprafata se afla la ID 3625

B. Partea II. Proprietari și acte

Inscrieri privitoare la dreptul de proprietate și alte drepturi reale		Referințe
3620 / 21/03/2022		
Act Notarial nr. certificat de mostenitor numarul 41, din 18/03/2022 emis de BIN Luncean Ioan Lucian (act notarial nr cerere din 18.03.2022, emis de BIN Luncean Ioan Lucian;act notarial nr chitanta din 18.03.2022, emis de BIN Luncean Ioan Lucian;act notarial nr certif fiscal din 18.03.2022, emis de BIN Luncean Ioan Lucian;act notarial nr extras CF din 18.03.2022, emis de BIN Luncean Ioan Lucian);		
B2	Intabulare, drept de PROPRIETATE, titlu moștenire legală,, dobandit prin Succesiune, cota actuala 1/3, cota initiala 1/1 1) JOLDEȘ VASILE-DAN	A1
B3	Intabulare, drept de PROPRIETATE, titlu moștenire legală,, dobandit prin Succesiune, cota actuala 1/3, cota initiala 1/1 1) CORCHEȘ SILVIA-GABRIELA	A1
B4	Intabulare, drept de PROPRIETATE, titlu moștenire legală,, dobandit prin Succesiune, cota actuala 1/3, cota initiala 1/1 1) VÎȚ ALEXANDRA MARIA, fiică	A1

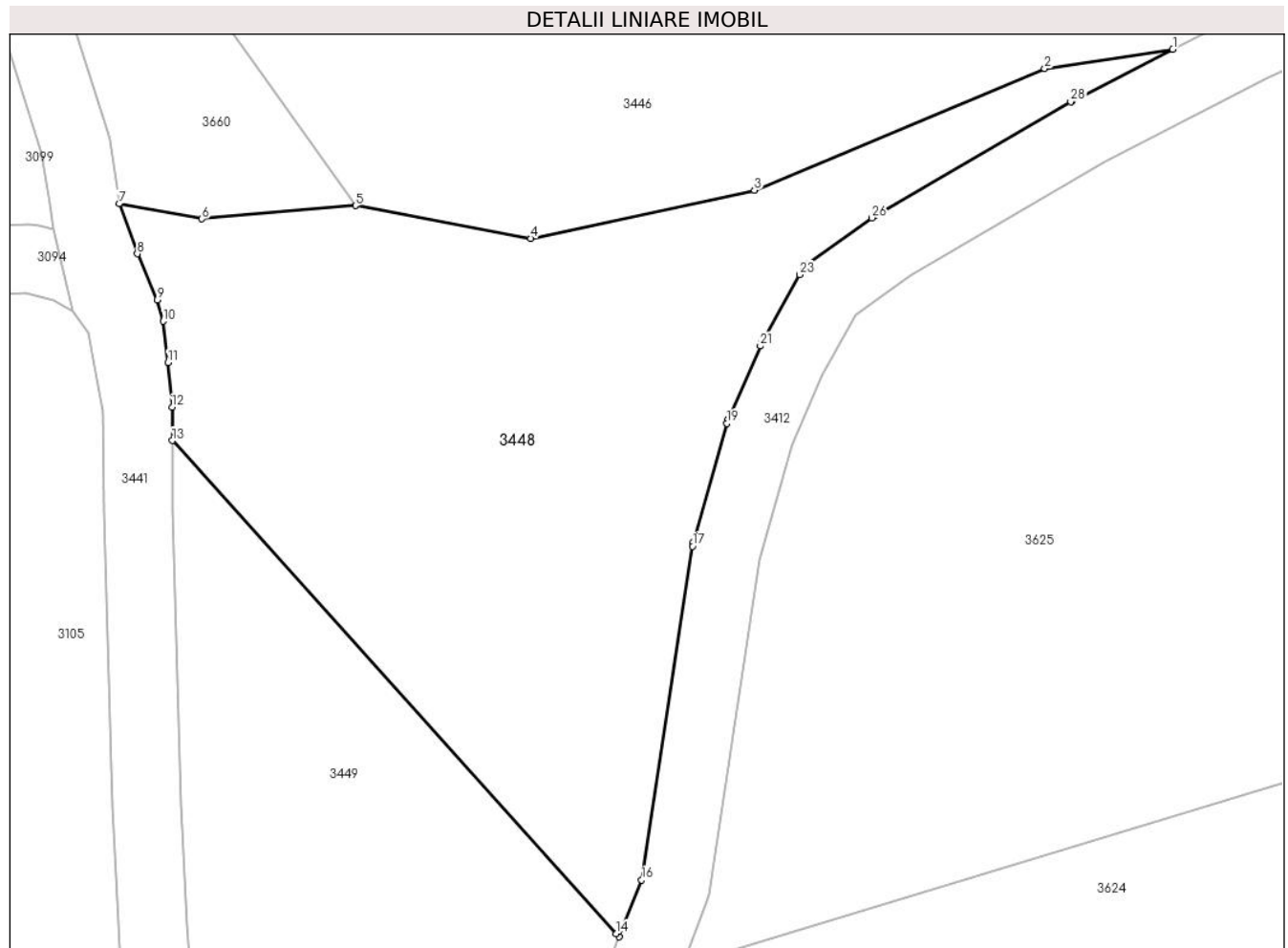
C. Partea III. SARCINI .

Inscrieri privind dezmembramintele dreptului de proprietate, drepturi reale de garanție și sarcini	Referințe
NU SUNT	

Teren

Nr cadastral	Suprafața (mp)*	Observații / Referințe
71799	1.000	diferenta de suprafata se afla la ID 3625

* Suprafața este determinată în planul de proiecție Stereo 70.



Date referitoare la teren

Crt	Categorie folosință	Intra vilan	Suprafața (mp)	Tarla	Parcelă	Nr. topo	Observații / Referințe
1	faneata	NU	1.000	-	-	807/1	

Lungime Segmente

1) Valorile lungimilor segmentelor sunt obținute din proiecție în plan.

Punct început	X / Y	Punct sfârșit	X / Y	Lungime segment (** (m)
1	344.843,549 546.764,308	2	344.836,091 546.763,178	7.543
3	344.819,21 546.756,122	4	344.806,21 546.753,317	13.299
5	344.796,0 546.755,223	6	344.787,069 546.754,454	8.964
7	344.782,25 546.755,326	8	344.783,303 546.752,419	3.092
9	344.784,463 546.749,756	10	344.784,822 546.748,504	1.302

Punct început	X / Y	Punct sfârșit	X / Y	Lungime segment (** (m)
2	344.836,091 546.763,178	3	344.819,21 546.756,122	18.296
4	344.806,21 546.753,317	5	344.796,0 546.755,223	10.386
6	344.787,069 546.754,454	7	344.782,25 546.755,326	4.897
8	344.783,303 546.752,419	9	344.784,463 546.749,756	2.905
10	344.784,822 546.748,504	11	344.785,106 546.746,117	2.404

Punct început	X / Y	Punct sfârșit	X / Y	Lungime segment (** (m)
11	344.785,106 546.746,117	12	344.785,337 546.743,506	2.621
13	344.785,348 546.741,57	14	344.811,183 546.712,921	38.577
15	344.811,35 546.712,736	16	344.812,646 546.716,045	3.554
17	344.815,602 546.735,429	18	344.815,654 546.735,671	0.248
19	344.817,599 546.742,566	20	344.817,691 546.742,825	0.275
21	344.819,548 546.747,068	22	344.819,632 546.747,238	0.19
23	344.821,842 546.751,216	24	344.822,09 546.751,568	0.431
25	344.822,409 546.751,858	26	344.826,033 546.754,51	4.491
27	344.826,209 546.754,625	28	344.837,612 546.761,255	13.19
29	344.837,704 546.761,305	1	344.843,549 546.764,308	6.571

Punct început	X / Y	Punct sfârșit	X / Y	Lungime segment (** (m)
12	344.785,337 546.743,506	13	344.785,348 546.741,57	1.936
14	344.811,183 546.712,921	15	344.811,35 546.712,736	0.249
16	344.812,646 546.716,045	17	344.815,602 546.735,429	19.608
18	344.815,654 546.735,671	19	344.817,599 546.742,566	7.164
20	344.817,691 546.742,825	21	344.819,548 546.747,068	4.632
22	344.819,632 546.747,238	23	344.821,842 546.751,216	4.551
24	344.822,09 546.751,568	25	344.822,409 546.751,858	0.431
26	344.826,033 546.754,51	27	344.826,209 546.754,625	0.21
28	344.837,612 546.761,255	29	344.837,704 546.761,305	0.105

** Lungimile segmentelor sunt determinate în planul de proiecție Stereo 70 și sunt rotunjite la 1 milimetru.

*** Distanța dintre puncte este formată din segmente cumulate ce sunt mai mici decât valoarea 1 milimetru.

**DATE DESPRE IMOBILUL NR. 3449**

Oficiul de Cadastru și Publicitate Imobiliară ALBA
Biroul de Cadastru și Publicitate Imobiliară Campeni

A. Partea I. Descrierea imobilului

TEREN Extravilan

Nr. topografic:618/1

Adresa: Jud. Alba

Nr. Crt	Nr cadastral Nr. topografic	Suprafața* (mp)	Observații / Referințe
A1	70416	876	Sector cadastral:32 Teren neimprejmuit;

B. Partea II. Proprietari și acte

Inscrieri privitoare la dreptul de proprietate și alte drepturi reale		Referințe
29128 / 21/10/2022		
Act Notarial nr. 2374, din 20/10/2022 emis de Trifa Ancuta Roxanda;		
B1	Intabulare, drept de PROPRIETATE, titlu donatie , ca bun comun ,, dobandit prin Conventie, cota actuala 772/876, cota initiala 772/876 1) ONEȚ VALENTIN-CRISTIAN, și soția 2) ONEȚ SIMONA	A1
29845 / 03/11/2022		
Act Administrativ nr. INCHEIERE Nr. 29128, din 21/10/2022 emis de BCPI CAMPENI;		
B2	Se indreaptă eroarea materiala strecurata odata cu inregistrarea cererii 29128 din 21.10.2022 de catre NP Trifa Ancuta Roxanda , in sensul ca din eroare la inregistrarea cererii nu s a actualizat adresa de domiciliu a lui Oneț Valentin Cristian. Prin urmare, se actualizeaza in baza de date adresa de domiciliu , respectiv : domiciliat in Loc. Rosia Montana, Nr. 857, Ap. 5, Jud. Alba, SAT . CĂRPINIȘ (COM. ROȘIA MONTANĂ) .	A1
3449 / 25/03/2024		
Act Normativ nr. 7, din 13/03/1996 emis de PARLAMENT;		
B3	Intabulare, drept de PROPRIETATE, dobandit prin Lege, cota actuala 104/876, cota initiala 104/876 1) NEIDENTIFICAT NEIDENTIFICAT	A1
Act Administrativ nr. 1323, din 12/03/2024 emis de COMUNA VADU MOȚILOR;		
B4	Se noteaza posesia factica in favoarea lui Oneț Valentin Cristian 1) ONEȚ VALENTIN-CRISTIAN, și soția	A1

C. Partea III. SARCINI .

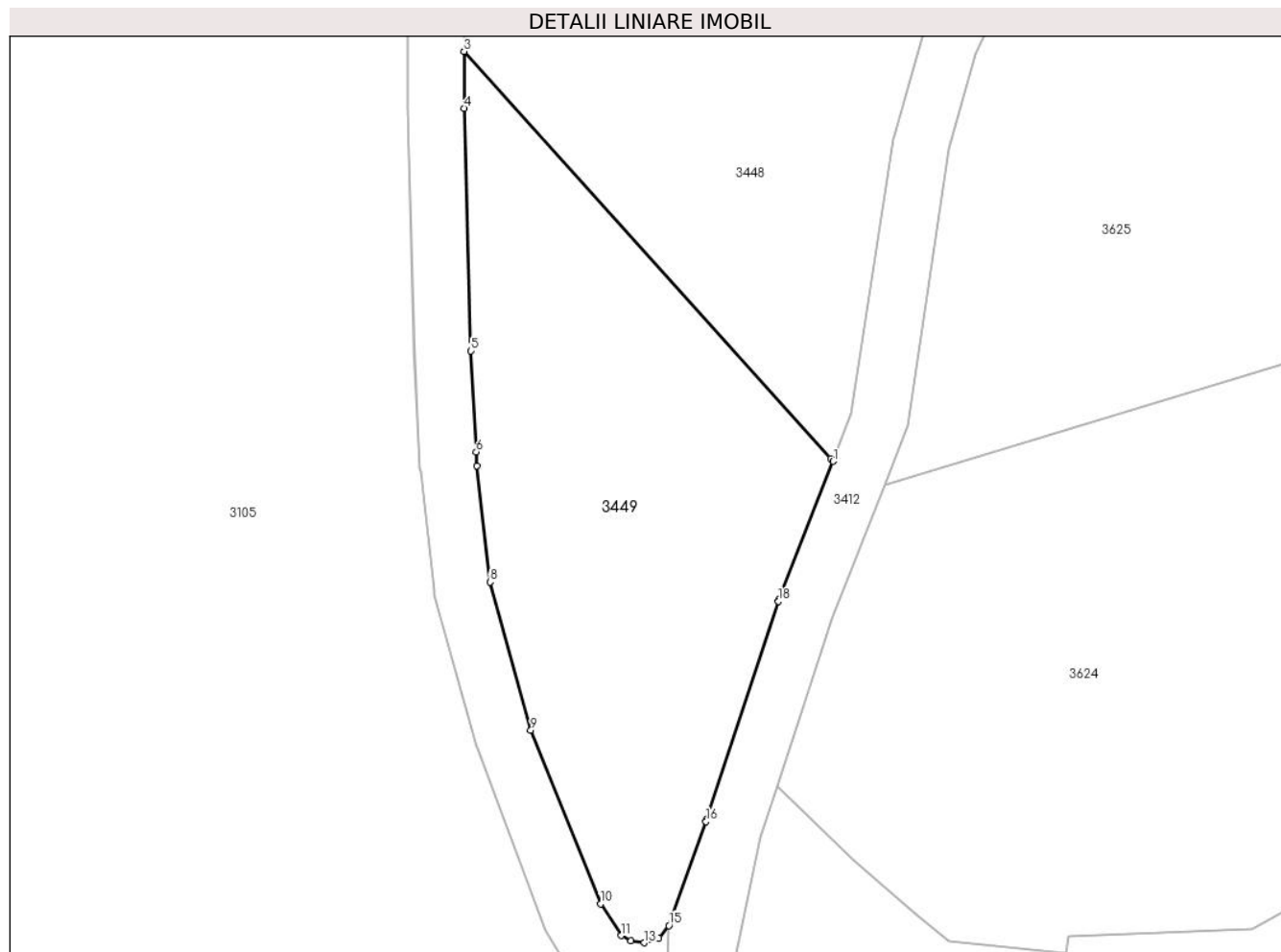
Inscrieri privind dezmembramintele dreptului de proprietate, drepturi reale de garanție și sarcini	Referințe
NU SUNT	

Anexa Nr. 1 La Partea I

Teren

Nr cadastral	Suprafața (mp)*	Observații / Referințe
70416	876	

* Suprafața este determinată în planul de proiecție Stereo 70.



Date referitoare la teren

Crt	Categorie folosință	Intravilan	Suprafața (mp)	Tarla	Parcelă	Nr. topo	Observații / Referințe
1	pasune	NU	876	-	-	-	

Lungime Segmente

1) Valorile lungimilor segmentelor sunt obținute din proiecție în plan.

Punct început	X / Y	Punct sfârșit	X / Y	Lungime segment (** (m)
1	344.811,35 546.712,736	2	344.811,183 546.712,921	0.249
2	344.811,183 546.712,921	3	344.785,348 546.741,57	38.577
3	344.785,348 546.741,57	4	344.785,369 546.737,575	3.995
4	344.785,369 546.737,575	5	344.785,836 546.720,487	17.094
5	344.785,836 546.720,487	6	344.786,202 546.713,398	7.098

Punct început	X / Y	Punct sfârșit	X / Y	Lungime segment (** (m)
6	344.786,202 546.713,398	7	344.786,253 546.712,421	0.978
7	344.786,253 546.712,421	8	344.787,178 546.704,234	8.239
8	344.787,178 546.704,234	9	344.790,044 546.693,807	10.814
9	344.790,044 546.693,807	10	344.794,965 546.681,585	13.175
10	344.794,965 546.681,585	11	344.796,413 546.679,363	2.652
11	344.796,413 546.679,363	12	344.797,106 546.678,976	0.794
12	344.797,106 546.678,976	13	344.798,043 546.678,853	0.945
13	344.798,043 546.678,853	14	344.799,062 546.679,18	1.07
14	344.799,062 546.679,18	15	344.799,776 546.680,056	1.13
15	344.799,776 546.680,056	16	344.802,385 546.687,374	7.769
16	344.802,385 546.687,374	17	344.802,419 546.687,488	0.119
17	344.802,419 546.687,488	18	344.807,495 546.702,881	16.208
18	344.807,495 546.702,881	19	344.807,532 546.702,984	0.109
19	344.807,532 546.702,984	1	344.811,35 546.712,736	10.473

** Lungimile segmentelor sunt determinate în planul de proiecție Stereo 70 și sunt rotunjite la 1 milimetru.

*** Distanța dintre puncte este formată din segmente cumulate ce sunt mai mici decât valoarea 1 milimetru.

**DATE DESPRE IMOBILUL NR. 3450**

Oficiul de Cadastru și Publicitate Imobiliară ALBA
Biroul de Cadastru și Publicitate Imobiliară Campeni

A. Partea I. Descrierea imobilului

TEREN Extravilan

Nr. CF vechi:53(70724)

Nr. topografic: 543/1

Adresa: Jud. Alba

Nr. Crt	Nr cadastral Nr. topografic	Suprafața* (mp)	Observații / Referințe
A1		97	Sector cadastral:32 Teren neimprejmit; Parte din Cartea Funciara veche nr.53(70724) Sacatura, cu nr. topografic vechi 543/1. Configuratia imobilului stabilita conform identificarii in teren si a masuratorilor efectuate nu corespunde cu situatia tehnica a imobilului din cartea funciara veche, conform ordinul ANCP nr. 600/2023.

B. Partea II. Proprietari și acte

Inscrieri privitoare la dreptul de proprietate și alte drepturi reale		Referințe
3450 / 25/03/2024		
Act Normativ nr. 7, din 13/03/1996 emis de PARLAMENT;		
B1	Intabulare, drept de PROPRIETATE, dobandit prin Lege, cota actuala 1/1, cota initiala 1/1 1) NEIDENTIFICAT NEIDENTIFICAT	A1
Act Administrativ nr. 1324, din 12/03/2024 emis de COMUNA VADU MOȚILOR;		
B2	Se noteaza posesia faptica in favoarea lui Bota Dan 1) BOTA DAN	A1

C. Partea III. SARCINI .

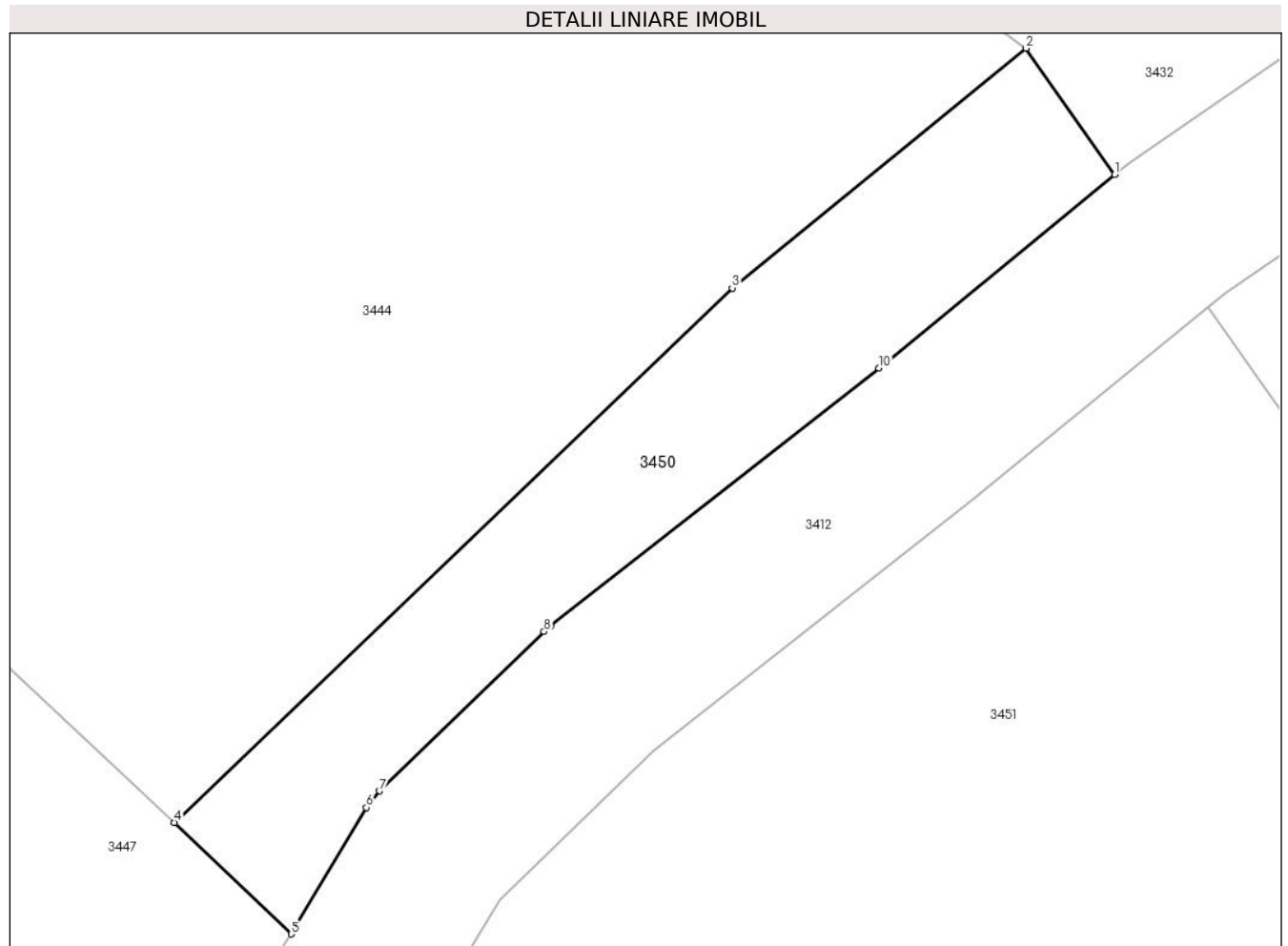
Inscrieri privind dezmembramintele dreptului de proprietate, drepturi reale de garanție și sarcini	Referințe
NU SUNT	

Anexa Nr. 1 La Partea I

Teren

Nr cadastral	Suprafața (mp)*	Observații / Referințe
	97	Parte din Cartea Funciara veche nr.53(70724) Sacatura, cu nr. topografic vechi 543/1. Configuratia imobilului stabilita conform identificarii in teren si a masuratorilor efectuate nu corespunde cu situatia tehnica a imobilului din cartea funciara veche, conform ordinul ANCPI nr. 600/2023.

* Suprafața este determinată în planul de proiecție Stereo 70.



Date referitoare la teren

Crt	Categorie folosință	Intra vilan	Suprafața (mp)	Tarla	Parcelă	Nr. topo	Observații / Referințe
1	faneata	NU	97	-	-	-	

Lungime Segmente

1) Valorile lungimilor segmentelor sunt obținute din proiecție în plan.

Punct început	X / Y	Punct sfârșit	X / Y	Lungime segment (** (m)
1	344.919,766 546.899,098	2	344.917,567 546.902,231	3.828
2	344.917,567 546.902,231	3	344.910,273 546.896,289	9.408
3	344.910,273 546.896,289	4	344.896,427 546.883,045	19.16
4	344.896,427 546.883,045	5	344.899,327 546.880,282	4.006

Punct început	X / Y	Punct sfârșit	X / Y	Lungime segment (** (m)
5	344.899,327 546.880,282	6	344.901,194 546.883,412	3.645
6	344.901,194 546.883,412	7	344.901,522 546.883,825	0.527
7	344.901,522 546.883,825	8	344.905,604 546.887,773	5.679
8	344.905,604 546.887,773	9	344.905,761 546.887,909	0.208
9	344.905,761 546.887,909	10	344.913,915 546.894,302	10.361
10	344.913,915 546.894,302	1	344.919,766 546.899,098	7.565

** Lungimile segmentelor sunt determinate în planul de proiecție Stereo 70 și sunt rotunjite la 1 milimetru.

*** Distanța dintre puncte este formată din segmente cumulate ce sunt mai mici decât valoarea 1 milimetru.

**DATE DESPRE IMOBILUL NR. 3451**

Oficiul de Cadastru și Publicitate Imobiliară ALBA
Biroul de Cadastru și Publicitate Imobiliară Campeni

A. Partea I. Descrierea imobilului

Nr. CF vechi:1457(70725), 79, 83, 82
Nr. topografic: 520/3, 544/1, 545/1, 546,
547, 548

TEREN Necunoscut

Adresa: Loc. Bodești, Jud. Alba

Nr. Crt	Nr cadastral Nr. topografic	Suprafața* (mp)	Observații / Referințe
A1		9.793	Sector cadastral:32 Teren neimprejmuit; Parte din Cartea Funciara veche nr.1457(70725), 79, 83, 82 Sacatura, cu nr. topografic vechi 520/3, 544/1, 545/1, 546, 547, 548. Configuratia imobilului stabilita conform identificarii in teren si a masuratorilor efectuate nu corespunde cu situatia tehnica a imobilului din cartea funciara veche, conform ordinul ANCP nr. 600/2023. Pe teren exista 1 stalp de electricitate.

Construcții

Crt	Nr cadastral Nr. topografic	Adresa	Observații / Referințe
A1.1		Loc. Bodești, Jud. Alba	Nr. niveluri:1; S. construita la sol:44 mp; ATELIER
A1.2		Loc. Bodești, Jud. Alba	Nr. niveluri:1; S. construita la sol:54 mp; GRAJD

B. Partea II. Proprietari și acte

Inscrieri privitoare la dreptul de proprietate și alte drepturi reale		Referințe
3451 / 25/03/2024		
Act Normativ nr. 7, din 13/03/1996 emis de PARLAMENT;		
B1	Intabulare, drept de PROPRIETATE, dobandit prin Lege, cota actuala 1/1, cota initiala 1/1 1) NEIDENTIFICAT NEIDENTIFICAT	A1
Act Administrativ nr. 1325, din 12/03/2024 emis de COMUNA VADU MOȚILOR;		
B2	Se noteaza posesia factica in favoarea lui Bota Dan 1) BOTA DAN	A1
Act Administrativ nr. 1581, din 13/03/2024 emis de COMUNA VADU MOȚILOR;		
B3	Intabulare, drept de PROPRIETATE, dobandit prin Construire, cota actuala 1/1, cota initiala 1/1 1) BOTA DAN	A1.1, A1.2

C. Partea III. SARCINI .

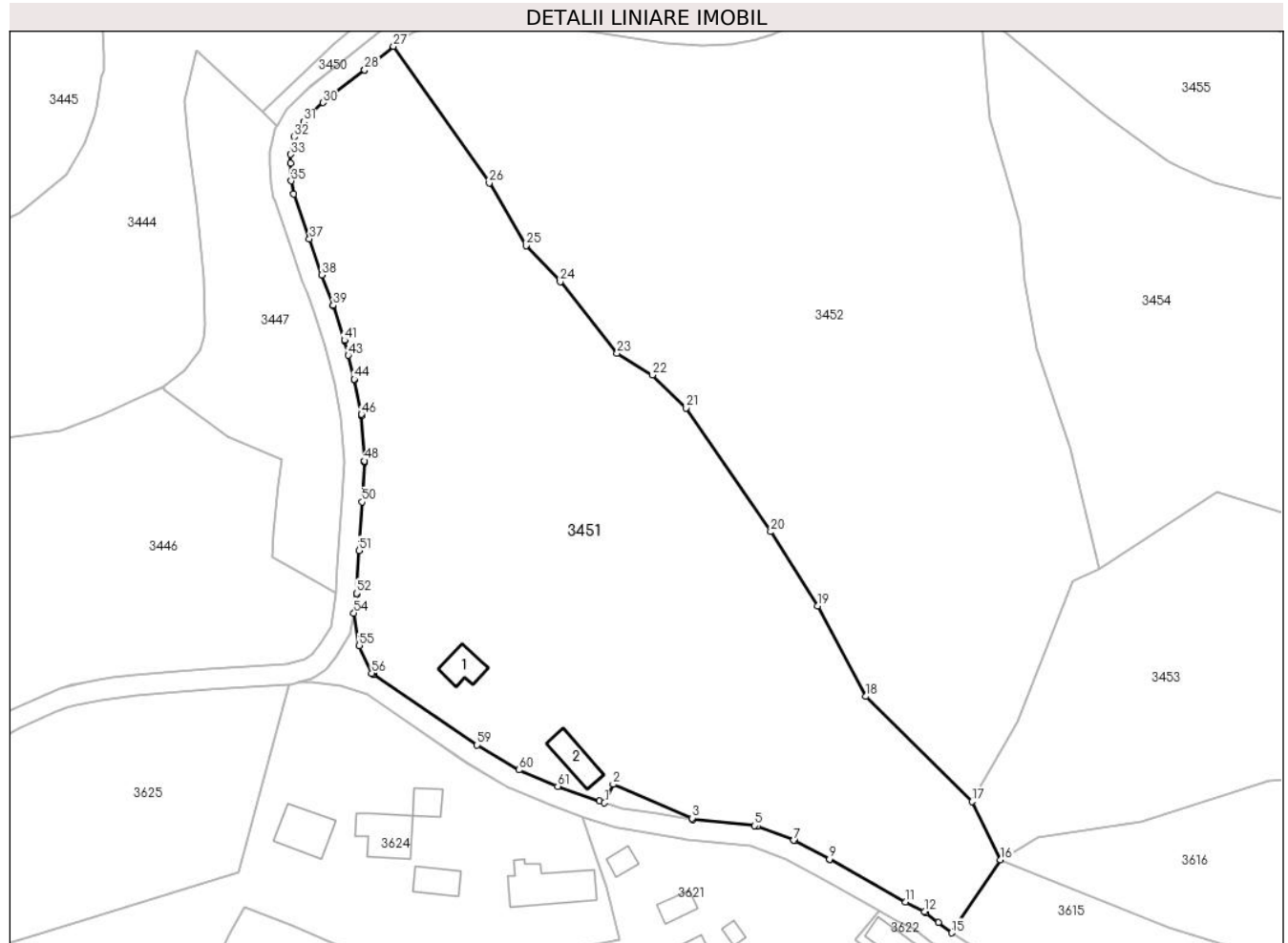
Inscrieri privind dezmembramintele dreptului de proprietate, drepturi reale de garanție și sarcini	Referințe
NU SUNT	

Anexa Nr. 1 La Partea I

Teren

Nr cadastral	Suprafața (mp)*	Observații / Referințe
	9.793	Parte din Cartea Funciara veche nr.1457(70725), 79, 83, 82 Sacatura, cu nr. topografic vechi 520/3, 544/1, 545/1, 546, 547, 548. Configuratia imobilului stabilita conform identificarii in teren si a masuratorilor efectuate nu corespunde cu situatia tehnica a imobilului din cartea funciara veche, conform ordinul ANCPi nr. 600/2023. Pe teren exista 1 stalp de electricitate.

* Suprafața este determinată în planul de proiecție Stereo 70.



Date referitoare la teren

Crt	Categorie folosință	Intra vilan	Suprafața (mp)	Tarla	Parcelă	Nr. topo	Observații / Referințe
1	pasune	DA	981	-	-	-	
2	pasune	NU	4.918	-	-	-	
3	pasune	NU	3.894	-	-	-	PASUNE IMPADURITA

Date referitoare la construcții

Crt	Număr	Destinație construcție	Supraf. (mp)	Situație juridică	Observații / Referințe
A1.1		construcții anexa	44	Cu acte	Nr. niveluri:1; S. construita la sol:44 mp; ATELIER
A1.2		construcții anexa	54	Cu acte	Nr. niveluri:1; S. construita la sol:54 mp; GRAJD

Lungime Segmente

1) Valorile lungimilor segmentelor sunt obținute din proiecție în plan.

Punct început	X / Y	Punct sfârșit	X / Y	Lungime segment	Punct început	X / Y	Punct sfârșit	X / Y	Lungime segment	Punct început	X / Y	Punct sfârșit	X / Y	Lungime segment
---------------	-------	---------------	-------	-----------------	---------------	-------	---------------	-------	-----------------	---------------	-------	---------------	-------	-----------------

Punct început	X / Y	Punct sfârșit	X / Y	Lungime segment	Punct început	X / Y	Punct sfârșit	X / Y	Lungime segment	Punct început	X / Y	Punct sfârșit	X / Y	Lungime segment
1	344.963,317 546.748,109	2	344.964,998 546.751,725	3.988	2	344.964,998 546.751,725	3	344.980,429 546.745,107	16.79	3	344.980,429 546.745,107	4	344.980,484 546.744,875	0.238
4	344.980,484 546.744,875	5	344.992,641 546.743,66	12.218	5	344.992,641 546.743,66	6	344.993,155 546.743,538	0.528	6	344.993,155 546.743,538	7	345.000,31 546.740,806	7.659
7	345.000,31 546.740,806	8	345.000,539 546.740,701	0.252	8	345.000,539 546.740,701	9	345.007,263 546.737,106	7.625	9	345.007,263 546.737,106	10	345.007,3 546.737,086	0.042
10	345.007,3 546.737,086	11	345.022,162 546.728,739	17.046	11	345.022,162 546.728,739	12	345.025,818 546.726,85	4.115	12	345.025,818 546.726,85	13	345.026,136 546.726,645	0.378
13	345.026,136 546.726,645	14	345.028,526 546.724,766	3.04	14	345.028,526 546.724,766	15	345.031,156 546.722,713	3.336	15	345.031,156 546.722,713	16	345.040,693 546.736,955	17.14
16	345.040,693 546.736,955	17	345.035,147 546.748,344	12.668	17	345.035,147 546.748,344	18	345.014,346 546.768,885	29.234	18	345.014,346 546.768,885	19	345.004,972 546.786,542	19.991
19	345.004,972 546.786,542	20	344.995,793 546.801,047	17.165	20	344.995,793 546.801,047	21	344.979,225 546.825,206	29.294	21	344.979,225 546.825,206	22	344.972,664 546.831,649	9.196
22	344.972,664 546.831,649	23	344.965,781 546.835,909	8.095	23	344.965,781 546.835,909	24	344.954,634 546.849,835	17.838	24	344.954,634 546.849,835	25	344.947,945 546.856,91	9.736
25	344.947,945 546.856,91	26	344.940,786 546.869,148	14.178	26	344.940,786 546.869,148	27	344.922,07 546.895,815	32.579	27	344.922,07 546.895,815	28	344.916,435 546.891,195	7.287
28	344.916,435 546.891,195	29	344.916,4 546.891,167	0.045	29	344.916,4 546.891,167	30	344.908,31 546.884,825	10.28	30	344.908,31 546.884,825	31	344.904,493 546.881,134	5.31
31	344.904,493 546.881,134	32	344.902,693 546.878,116	3.514	32	344.902,693 546.878,116	33	344.901,926 546.874,723	3.479	33	344.901,926 546.874,723	34	344.901,951 546.872,996	1.727
34	344.901,951 546.872,996	35	344.902,092 546.869,546	3.453	35	344.902,092 546.869,546	36	344.902,582 546.866,963	2.629	36	344.902,582 546.866,963	37	344.905,622 546.858,21	9.266
37	344.905,622 546.858,21	38	344.908,051 546.851,2	7.419	38	344.908,051 546.851,2	39	344.910,278 546.845,24	6.362	39	344.910,278 546.845,24	40	344.910,307 546.845,157	0.088
40	344.910,307 546.845,157	41	344.912,489 546.838,426	7.076	41	344.912,489 546.838,426	42	344.912,525 546.838,299	0.132	42	344.912,525 546.838,299	43	344.913,237 546.835,482	2.906
43	344.913,237 546.835,482	44	344.914,413 546.830,825	4.803	44	344.914,413 546.830,825	45	344.914,433 546.830,736	0.091	45	344.914,433 546.830,736	46	344.915,819 546.823,955	6.921
46	344.915,819 546.823,955	47	344.915,856 546.823,681	0.276	47	344.915,856 546.823,681	48	344.916,417 546.814,869	8.83	48	344.916,417 546.814,869	49	344.916,417 546.814,611	0.258
49	344.916,417 546.814,611	50	344.915,907 546.806,869	7.759	50	344.915,907 546.806,869	51	344.915,316 546.797,363	9.524	51	344.915,316 546.797,363	52	344.914,92 546.789,004	8.368
52	344.914,92 546.789,004	53	344.914,898 546.788,788	0.217	53	344.914,898 546.788,788	54	344.914,328 546.785,172	3.661	54	344.914,328 546.785,172	55	344.915,364 546.778,809	6.447
55	344.915,364 546.778,809	56	344.917,785 546.773,422	5.906	56	344.917,785 546.773,422	57	344.918,095 546.773,259	0.35	57	344.918,095 546.773,259	58	344.918,291 546.773,141	0.229
58	344.918,291 546.773,141	59	344.938,398 546.759,39	24.359	59	344.938,398 546.759,39	60	344.946,616 546.754,536	9.544	60	344.946,616 546.754,536	61	344.954,171 546.751,332	8.206
61	344.954,171 546.751,332	62	344.962,287 546.748,419	8.623	62	344.962,287 546.748,419	1	344.963,317 546.748,109	1.076					

** Lungimile segmentelor sunt determinate în planul de proiecție Stereo 70 și sunt rotunjite la 1 milimetru.

*** Distanța dintre puncte este formată din segmente cumulate ce sunt mai mici decât valoarea 1 milimetru.

**DATE DESPRE IMOBILUL NR. 3452**

Oficiul de Cadastru și Publicitate Imobiliară ALBA
Biroul de Cadastru și Publicitate Imobiliară Campeni

A. Partea I. Descrierea imobilului

Nr. CF vechi:1450, 91(70919), 818, 924, 79,
83

Nr. topografic: 521/2, 522/2, 535, 541, 542,
535/f/2, 535/h/2, 544/1, 545/1, 546, 547

TEREN Extravilan

Adresa: Jud. Alba

Nr. Crt	Nr cadastral Nr. topografic	Suprafața* (mp)	Observații / Referințe
A1		11.697	Sector cadastral:32 Teren neimprejmuit; Parte din Cartea Funciara veche nr.1450, 91(70919), 818, 924, 79, 83 Sacatura, cu nr. topografic vechi 521/2, 522/2, 535, 541, 542, 535/f/2, 535/h/2, 544/1, 545/1, 546, 547. Configuratia imobilului stabilita conform identificarii in teren si a masuratorilor efectuate nu corespunde cu situatia tehnica a imobilului din cartea funciara veche, conform ordinul ANCP nr. 600/2023.

B. Partea II. Proprietari și acte

Inscrieri privitoare la dreptul de proprietate și alte drepturi reale		Referințe
3452 / 25/03/2024		
Act Normativ nr. 7, din 13/03/1996 emis de PARLAMENT;		
B1	Intabulare, drept de PROPRIETATE, dobandit prin Lege, cota actuala 1/1, cota initiala 1/1 1) NEIDENTIFICAT NEIDENTIFICAT	A1
Act Administrativ nr. 1326, din 12/03/2024 emis de COMUNA VADU MOȚILOR;		
B2	Se noteaza posesia factica in favoarea lui Culda Dumitru-George 1) CULDA DUMITRU-GEORGE	A1

C. Partea III. SARCINI .

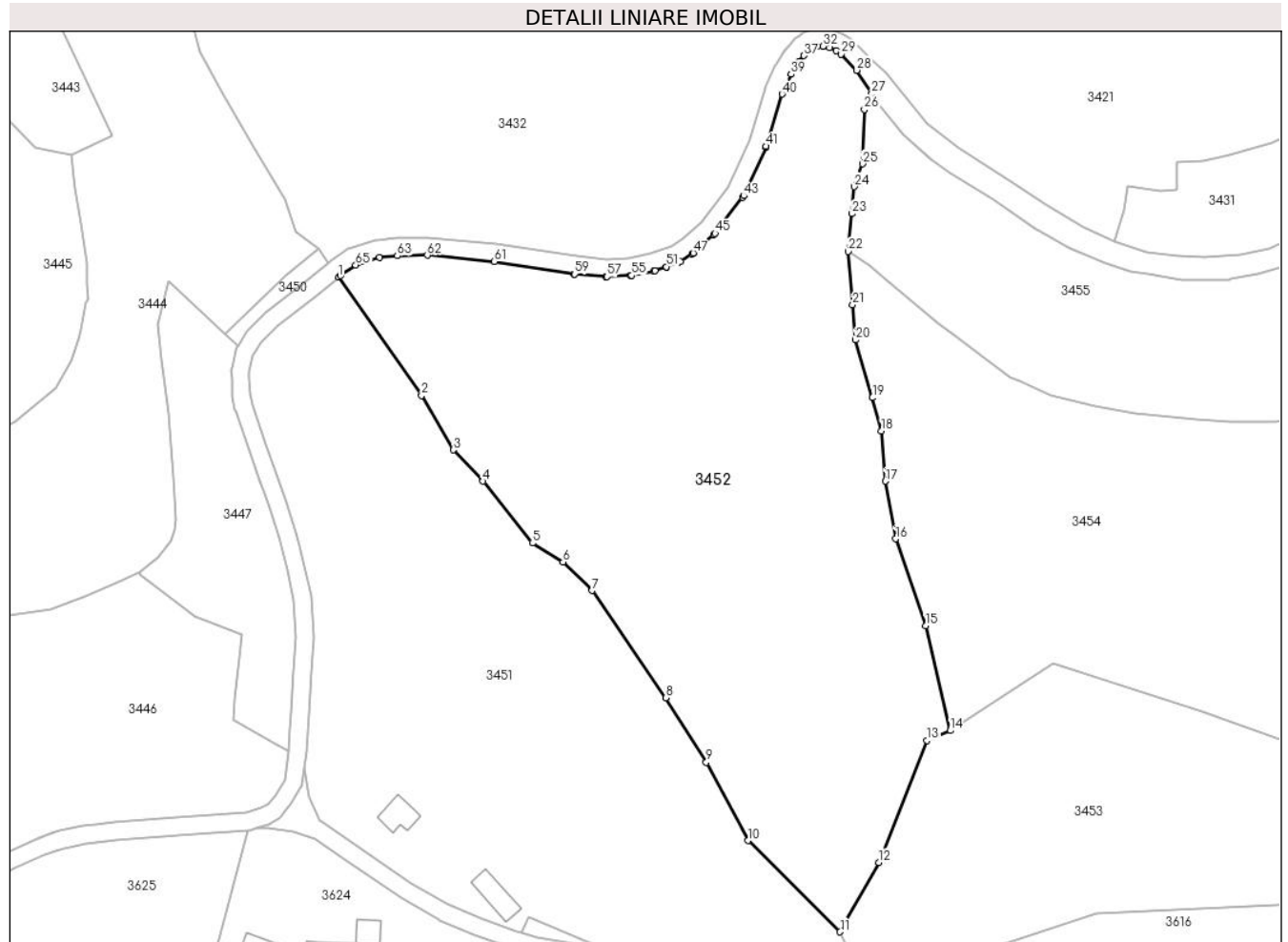
Inscrieri privind dezmembramintele dreptului de proprietate, drepturi reale de garanție și sarcini	Referințe
NU SUNT	

Anexa Nr. 1 La Partea I

Teren

Nr cadastral	Suprafața (mp)*	Observații / Referințe
	11.697	Parte din Cartea Funciara veche nr.1450, 91(70919), 818, 924, 79, 83 Sacatura, cu nr. topografic vechi 521/2, 522/2, 535, 541, 542, 535/f/2, 535/h/2, 544/1, 545/1, 546, 547. Configuratia imobilului stabilita conform identificarii in teren si a masuratorilor efectuate nu corespunde cu situatia tehnica a imobilului din cartea funciara veche, conform ordinul ANCPI nr. 600/2023.

* Suprafața este determinată în planul de proiecție Stereo 70.



Date referitoare la teren

Crt	Categorie folosință	Intravilan	Suprafața (mp)	Tarla	Parcelă	Nr. topo	Observații / Referințe
1	pasune	NU	5.267	-	-	-	
2	pasune	NU	6.430	-	-	-	PASUNE IMPADURITA

Lungime Segmente

1) Valorile lungimilor segmentelor sunt obținute din proiecție în plan.

Punct început	X / Y	Punct sfârșit	X / Y	Lungime segment
1	344.922,07 546.895,815	2	344.940,786 546.869,148	32.579
4	344.954,634 546.849,835	5	344.965,781 546.835,909	17.838
7	344.979,225 546.825,206	8	344.995,793 546.801,047	29.294
2	344.940,786 546.869,148	3	344.947,945 546.856,91	14.178
5	344.965,781 546.835,909	6	344.972,664 546.831,649	8.095
8	344.995,793 546.801,047	9	345.004,972 546.786,542	17.165
3	344.947,945 546.856,91	4	344.954,634 546.849,835	9.736
6	344.972,664 546.831,649	7	344.979,225 546.825,206	9.196
9	345.004,972 546.786,542	10	345.014,346 546.768,885	19.991

Punct început	X / Y	Punct sfârșit	X / Y	Lungime segment	Punct început	X / Y	Punct sfârșit	X / Y	Lungime segment	Punct început	X / Y	Punct sfârșit	X / Y	Lungime segment
10	345.014,346 546.768,885	11	345.035,147 546.748,344	29.234	11	345.035,147 546.748,344	12	345.043,906 546.763,973	17.916	12	345.043,906 546.763,973	13	345.054,786 546.791,437	29.541
13	345.054,786 546.791,437	14	345.060,028 546.793,686	5.704	14	345.060,028 546.793,686	15	345.054,447 546.817,317	24.281	15	345.054,447 546.817,317	16	345.047,685 546.836,863	20.683
16	345.047,685 546.836,863	17	345.045,379 546.849,856	13.196	17	345.045,379 546.849,856	18	345.044,479 546.861,174	11.354	18	345.044,479 546.861,174	19	345.042,446 546.868,66	7.757
19	345.042,446 546.868,66	20	345.038,63 546.881,655	13.544	20	345.038,63 546.881,655	21	345.037,98 546.889,586	7.958	21	345.037,98 546.889,586	22	345.036,927 546.901,614	12.074
22	345.036,927 546.901,614	23	345.037,761 546.910,106	8.533	23	345.037,761 546.910,106	24	345.038,318 546.916,172	6.092	24	345.038,318 546.916,172	25	345.040,208 546.921,335	5.498
25	345.040,208 546.921,335	26	345.040,63 546.933,567	12.239	26	345.040,63 546.933,567	27	345.042,274 546.937,131	3.925	27	345.042,274 546.937,131	28	345.038,938 546.942,423	6.256
28	345.038,938 546.942,423	29	345.035,433 546.946,07	5.058	29	345.035,433 546.946,07	30	345.034,297 546.946,769	1.334	30	345.034,297 546.946,769	31	345.032,764 546.947,518	1.706
31	345.032,764 546.947,518	32	345.031,289 546.947,806	1.503	32	345.031,289 546.947,806	33	345.030,009 546.947,806	1.28	33	345.030,009 546.947,806	34	345.029,314 546.947,662	0.71
34	345.029,314 546.947,662	35	345.028,849 546.947,417	0.526	35	345.028,849 546.947,417	36	345.027,938 546.946,759	1.124	36	345.027,938 546.946,759	37	345.026,99 546.945,718	1.408
37	345.026,99 546.945,718	38	345.025,883 546.944,35	1.76	38	345.025,883 546.944,35	39	345.024,098 546.941,539	3.33	39	345.024,098 546.941,539	40	345.022,065 546.937,033	4.943
40	345.022,065 546.937,033	41	345.018,478 546.925,309	12.26	41	345.018,478 546.925,309	42	345.018,387 546.925,068	0.258	42	345.018,387 546.925,068	43	345.013,437 546.914,15	11.988
43	345.013,437 546.914,15	44	345.013,199 546.913,756	0.46	44	345.013,199 546.913,756	45	345.006,967 546.905,667	10.211	45	345.006,967 546.905,667	46	345.006,702 546.905,384	0.388
46	345.006,702 546.905,384	47	345.002,017 546.901,274	6.232	47	345.002,017 546.901,274	48	345.001,788 546.901,1	0.288	48	345.001,788 546.901,1	49	344.999,136 546.899,377	3.163
49	344.999,136 546.899,377	50	344.998,741 546.899,178	0.442	50	344.998,741 546.899,178	51	344.996,001 546.898,162	2.922	51	344.996,001 546.898,162	52	344.995,957 546.898,146	0.047
52	344.995,957 546.898,146	53	344.993,394 546.897,262	2.711	53	344.993,394 546.897,262	54	344.993,124 546.897,19	0.279	54	344.993,124 546.897,19	55	344.988,13 546.896,217	5.088
55	344.988,13 546.896,217	56	344.987,847 546.896,183	0.285	56	344.987,847 546.896,183	57	344.982,543 546.895,918	5.311	57	344.982,543 546.895,918	58	344.982,279 546.895,922	0.264
58	344.982,279 546.895,922	59	344.975,296 546.896,497	7.007	59	344.975,296 546.896,497	60	344.975,151 546.896,514	0.146	60	344.975,151 546.896,514	61	344.957,132 546.899,333	18.238
61	344.957,132 546.899,333	62	344.942,063 546.900,775	15.138	62	344.942,063 546.900,775	63	344.935,313 546.900,603	6.752	63	344.935,313 546.900,603	64	344.931,348 546.900,231	3.982
64	344.931,348 546.900,231	65	344.925,915 546.898,528	5.694	65	344.925,915 546.898,528	66	344.922,52 546.896,184	4.126	66	344.922,52 546.896,184	1	344.922,07 546.895,815	0.582

** Lungimile segmentelor sunt determinate în planul de proiecție Stereo 70 și sunt rotunjite la 1 milimetru.

*** Distanța dintre puncte este formată din segmente cumulate ce sunt mai mici decât valoarea 1 milimetru.

**DATE DESPRE IMOBILUL NR. 3453**

Oficiul de Cadastru și Publicitate Imobiliară ALBA
Biroul de Cadastru și Publicitate Imobiliară Campeni

A. Partea I. Descrierea imobilului

TEREN Extravilan

Adresa: Jud. Alba

Nr. Crt	Nr cadastral Nr. topografic	Suprafața* (mp)	Observații / Referințe
A1		5.500	Sector cadastral:32 Teren neimprejmuit; UP IX UA 82 D/18

B. Partea II. Proprietari și acte

Inscrieri privitoare la dreptul de proprietate și alte drepturi reale		Referințe
3453 / 25/03/2024		
Inscris Sub Semnatura Privata nr. -, din 14/10/1999 emis de Bodea Elisabeta;		
B1	Intabulare, drept de PROPRIETATE, dobandit prin Conventie, cota actuala 1/1, cota initiala 1/1 1) BOTA DAN	A1

C. Partea III. SARCINI .

Inscrieri privind dezmembramintele dreptului de proprietate, drepturi reale de garanție și sarcini	Referințe
NU SUNT	

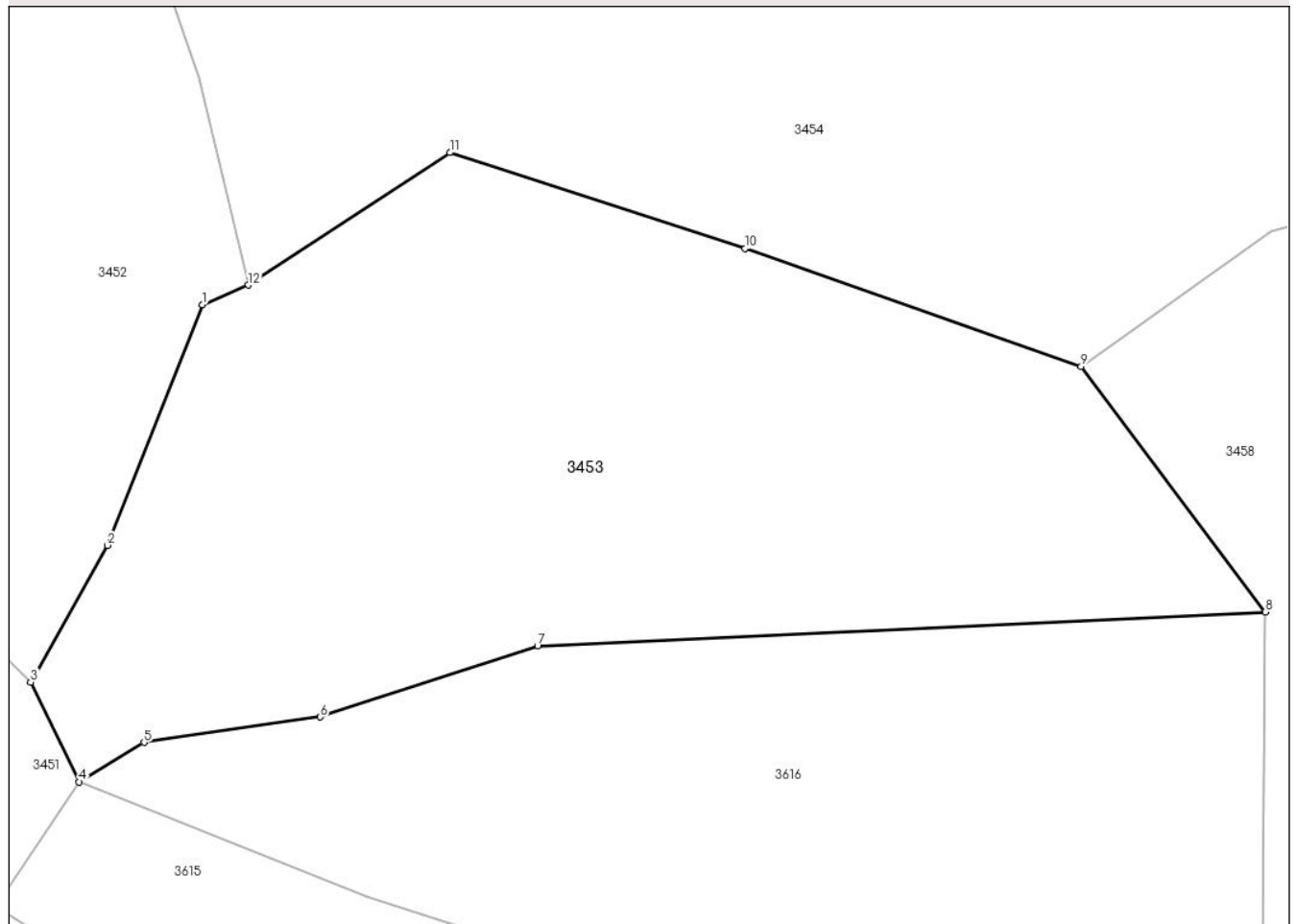
Anexa Nr. 1 La Partea I

Teren

Nr cadastral	Suprafața (mp)*	Observații / Referințe
	5.500	UP IX UA 82 D/18

* Suprafața este determinată în planul de proiecție Stereo 70.

DETALII LINIARE IMOBIL



Date referitoare la teren

Crt	Categorie folosință	Intravilan	Suprafața (mp)	Tarla	Parcelă	Nr. topo	Observații / Referințe
1	padure	NU	5.500	-	-	-	UP IX UA 82 D/18

Lungime Segmente

1) Valorile lungimilor segmentelor sunt obținute din proiecție în plan.

Punct început	X / Y	Punct sfârșit	X / Y	Lungime segment (** (m)
1	345.054,786 546.791,437	2	345.043,906 546.763,973	29.541
2	345.043,906 546.763,973	3	345.035,147 546.748,344	17.916
3	345.035,147 546.748,344	4	345.040,693 546.736,955	12.668
4	345.040,693 546.736,955	5	345.048,1 546.741,459	8.669
5	345.048,1 546.741,459	6	345.068,246 546.744,374	20.356

Punct început	X / Y	Punct sfârșit	X / Y	Lungime segment (** (m)
6	345.068,246 546.744,374	7	345.093,064 546.752,505	26.116
7	345.093,064 546.752,505	8	345.176,231 546.756,351	83.256
8	345.176,231 546.756,351	9	345.155,182 546.784,42	35.085
9	345.155,182 546.784,42	10	345.116,798 546.797,857	40.668
10	345.116,798 546.797,857	11	345.083,082 546.808,815	35.452
11	345.083,082 546.808,815	12	345.060,028 546.793,686	27.575
12	345.060,028 546.793,686	1	345.054,786 546.791,437	5.704

** Lungimile segmentelor sunt determinate în planul de proiecție Stereo 70 și sunt rotunjite la 1 milimetru.

*** Distanța dintre puncte este formată din segmente cumulate ce sunt mai mici decât valoarea 1 milimetru.

**DATE DESPRE IMOBILUL NR. 3454**

Oficiul de Cadastru și Publicitate Imobiliară ALBA
Biroul de Cadastru și Publicitate Imobiliară Campeni

A. Partea I. Descrierea imobilului

Nr. CF vechi:1450, 1579(70918), 91
(70919), 1189

Nr. topografic: 521/2, 522/2, 519, 523, 524,
525, 526, 527, 528, 530, 533, 534, 535,
520/2

TEREN Extravilan

Adresa: Jud. Alba

Nr. Crt	Nr cadastral Nr. topografic	Suprafața* (mp)	Observații / Referințe
A1		11.679	Sector cadastral:32 Teren neimprejmuit; Parte din Cartea Funciara veche nr.1450, 1579(70918), 91(70919), 1189 Sacatura, cu nr. topografic vechi 521/2, 522/2, 519, 523, 524, 525, 526, 527, 528, 530, 533, 534, 535, 520/2. Configuratia imobilului stabilita conform identificarii in teren si a masuratorilor efectuate nu corespunde cu situatia tehnica a imobilului din cartea funciara veche, conform ordinul ANCP nr. 600/2023.

B. Partea II. Proprietari și acte

Inscrieri privitoare la dreptul de proprietate și alte drepturi reale		Referințe
3454 / 25/03/2024		
Act Normativ nr. 7, din 13/03/1996 emis de PARLAMENT;		
B1	Intabulare, drept de PROPRIETATE, dobandit prin Lege, cota actuala 1/1, cota initiala 1/1 1) NEIDENTIFICAT NEIDENTIFICAT	A1
Act Administrativ nr. 1328, din 12/03/2024 emis de COMUNA VADU MOȚILOR;		
B2	Se noteaza posesia factica in favoarea lui Bodea Sorin și Bodea Ioana 1) BODEA SORIN , și soția 2) BODEA IOANA	A1

C. Partea III. SARCINI .

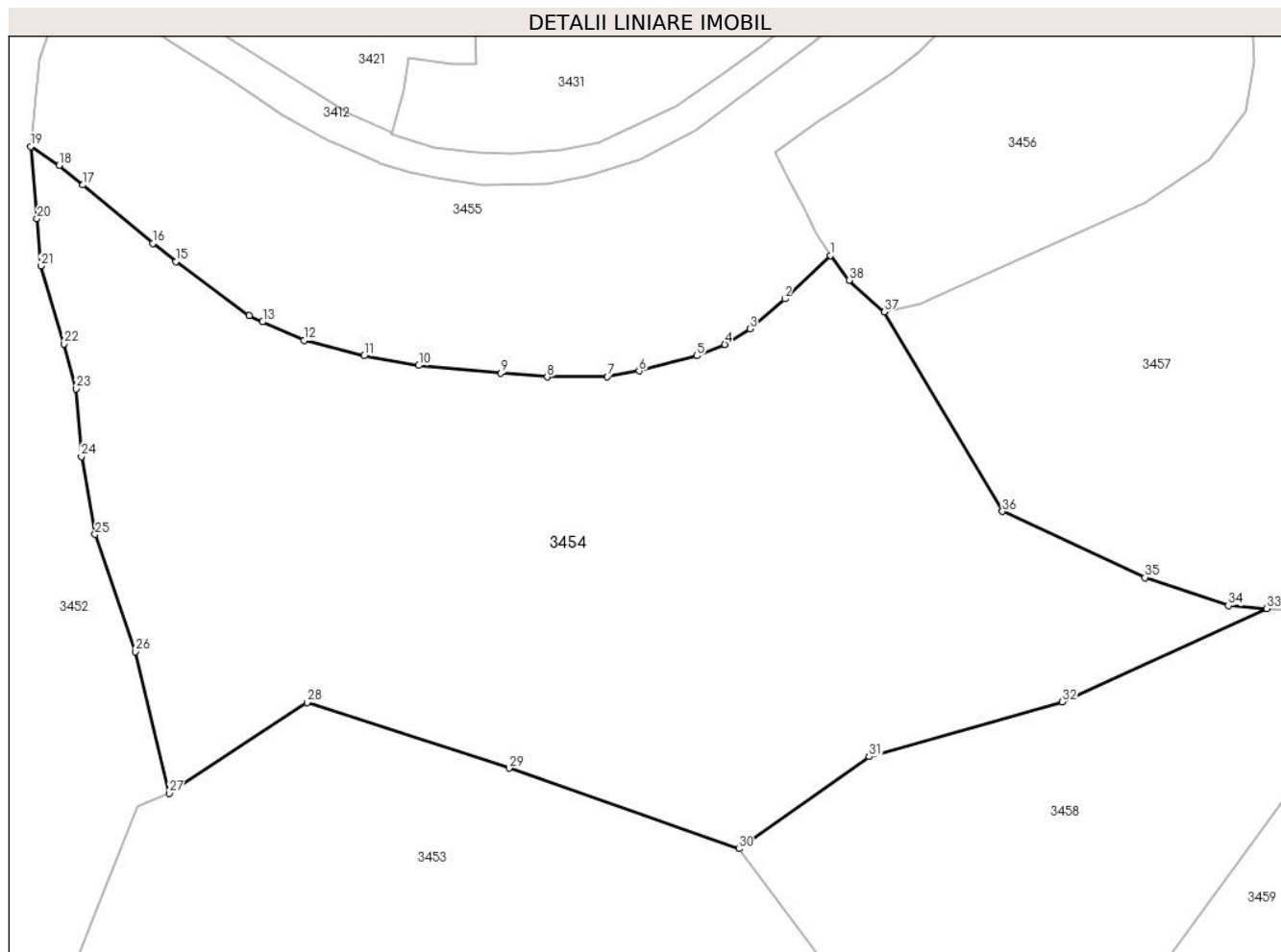
Inscrieri privind dezmembramintele dreptului de proprietate, drepturi reale de garanție și sarcini	Referințe
NU SUNT	

Anexa Nr. 1 La Partea I

Teren

Nr cadastral	Suprafața (mp)*	Observații / Referințe
	11.679	Parte din Cartea Funciara veche nr.1450, 1579(70918), 91(70919), 1189 Sacatura, cu nr. topografic vechi 521/2, 522/2, 519, 523, 524, 525, 526, 527, 528, 530, 533, 534, 535, 520/2. Configuratia imobilului stabilita conform identificarii in teren si a masuratorilor efectuate nu corespunde cu situatia tehnica a imobilului din cartea funciara veche, conform ordinul ANCPI nr. 600/2023.

* Suprafața este determinată în planul de proiecție Stereo 70.



Date referitoare la teren

Crt	Categorie folosință	Intravilan	Suprafața (mp)	Tarla	Parcelă	Nr. topo	Observații / Referințe
1	pasune	NU	5.372	-	-	-	
2	pasune	NU	6.307	-	-	-	PASUNE IMPADURITA

Lungime Segmente

1) Valorile lungimilor segmentelor sunt obținute din proiecție în plan.

Punct început	X / Y	Punct sfârșit	X / Y	Lungime segment (** (m)
1	345.170,439 546.883,4	2	345.162,839 546.876,184	10.48
3	345.156,978 546.871,198	4	345.152,806 546.868,566	4.933
5	345.148,107 546.866,676	6	345.138,504 546.864,163	9.926

Punct început	X / Y	Punct sfârșit	X / Y	Lungime segment (** (m)
2	345.162,839 546.876,184	3	345.156,978 546.871,198	7.695
4	345.152,806 546.868,566	5	345.148,107 546.866,676	5.065
6	345.138,504 546.864,163	7	345.133,22 546.863,218	5.368

Punct început	X / Y	Punct sfârșit	X / Y	Lungime segment (** (m)
7	345.133,22 546.863,218	8	345.123,168 546.863,141	10.052
9	345.115,42 546.863,802	10	345.101,711 546.865,066	13.767
11	345.092,567 546.866,662	12	345.082,548 546.869,23	10.343
13	345.075,662 546.872,338	14	345.073,412 546.873,371	2.476
15	345.061,17 546.882,39	16	345.057,293 546.885,453	4.941
17	345.045,602 546.895,167	18	345.041,693 546.898,458	5.11
19	345.036,927 546.901,614	20	345.037,98 546.889,586	12.074
21	345.038,63 546.881,655	22	345.042,446 546.868,66	13.544
23	345.044,479 546.861,174	24	345.045,379 546.849,856	11.354
25	345.047,685 546.836,863	26	345.054,447 546.817,317	20.683
27	345.060,028 546.793,686	28	345.083,082 546.808,815	27.575
29	345.116,798 546.797,857	30	345.155,182 546.784,42	40.668
31	345.176,919 546.799,774	32	345.209,118 546.808,921	33.473
33	345.243,282 546.824,519	34	345.236,883 546.824,966	6.415
35	345.222,973 546.829,676	36	345.199,147 546.840,724	26.263
37	345.179,425 546.874,011	38	345.173,558 546.879,289	7.892

Punct început	X / Y	Punct sfârșit	X / Y	Lungime segment (** (m)
8	345.123,168 546.863,141	9	345.115,42 546.863,802	7.776
10	345.101,711 546.865,066	11	345.092,567 546.866,662	9.282
12	345.082,548 546.869,23	13	345.075,662 546.872,338	7.555
14	345.073,412 546.873,371	15	345.061,17 546.882,39	15.206
16	345.057,293 546.885,453	17	345.045,602 546.895,167	15.2
18	345.041,693 546.898,458	19	345.036,927 546.901,614	5.716
20	345.037,98 546.889,586	21	345.038,63 546.881,655	7.958
22	345.042,446 546.868,66	23	345.044,479 546.861,174	7.757
24	345.045,379 546.849,856	25	345.047,685 546.836,863	13.196
26	345.054,447 546.817,317	27	345.060,028 546.793,686	24.281
28	345.083,082 546.808,815	29	345.116,798 546.797,857	35.452
30	345.155,182 546.784,42	31	345.176,919 546.799,774	26.613
32	345.209,118 546.808,921	33	345.243,282 546.824,519	37.556
34	345.236,883 546.824,966	35	345.222,973 546.829,676	14.686
36	345.199,147 546.840,724	37	345.179,425 546.874,011	38.691
38	345.173,558 546.879,289	1	345.170,439 546.883,4	5.16

** Lungimile segmentelor sunt determinate în planul de proiecție Stereo 70 și sunt rotunjite la 1 milimetru.

*** Distanța dintre puncte este formată din segmente cumulate ce sunt mai mici decât valoarea 1 milimetru.

**DATE DESPRE IMOBILUL NR. 3455**

Oficiul de Cadastru și Publicitate Imobiliară ALBA
Biroul de Cadastru și Publicitate Imobiliară Campeni

A. Partea I. Descrierea imobilului

Nr. CF vechi: 790, 82, 713, 1579(70918)
Nr. topografic: 521/1, 522/1, 514, 515, 516,
519, 523, 524, 525, 526, 527, 528, 530,
533, 534

TEREN Extravilan

Adresa: Jud. Alba

Nr. Crt	Nr cadastral Nr. topografic	Suprafața* (mp)	Observații / Referințe
A1		9.540	Sector cadastral: 32 Teren împrejmuit; Parte din Cartea Funciara veche nr. 790, 82, 713, 1579(70918) Sacatura, cu nr. topografic vechi 521/1, 522/1, 514, 515, 516, 519, 523, 524, 525, 526, 527, 528, 530, 533, 534. Configuratia imobilului stabilita conform identificarii in teren si a masuratorilor efectuate nu corespunde cu situatia tehnica a imobilului din cartea funciara veche, conform ordinul ANCP nr. 600/2023.

B. Partea II. Proprietari și acte

Inscrieri privitoare la dreptul de proprietate și alte drepturi reale		Referințe
3455 / 25/03/2024		
Act Normativ nr. 7, din 13/03/1996 emis de PARLAMENT;		
B1	Intabulare, drept de PROPRIETATE, dobandit prin Lege, cota actuala 1/1, cota initiala 1/1 1) NEIDENTIFICAT NEIDENTIFICAT	A1
Act Administrativ nr. 1329, din 12/03/2024 emis de COMUNA VADU MOȚILOR;		
B2	Se noteaza posesia factica in favoarea lui Bodea Călin-Rareș 1) BODEA CĂLIN-RAREȘ	A1

C. Partea III. SARCINI .

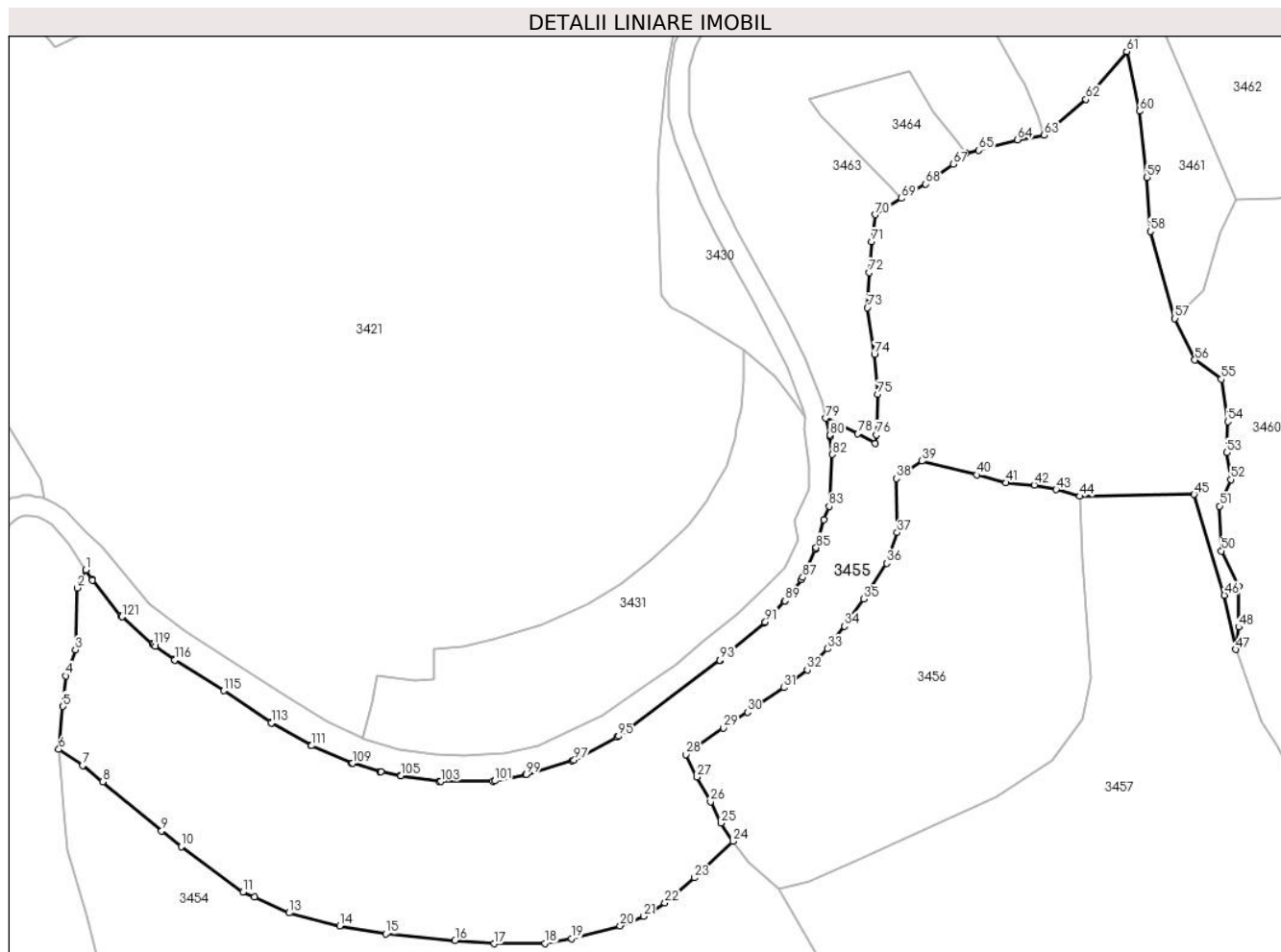
Inscrieri privind dezmembramintele dreptului de proprietate, drepturi reale de garanție și sarcini	Referințe
NU SUNT	

Anexa Nr. 1 La Partea I

Teren

Nr cadastral	Suprafața (mp)*	Observații / Referințe
	9.540	Parte din Cartea Funciara veche nr.790, 82, 713, 1579(70918) Sacatura, cu nr. topografic vechi 521/1, 522/1, 514, 515, 516, 519, 523, 524, 525, 526, 527, 528, 530, 533, 534. Configuratia imobilului stabilita conform identificarii in teren si a masuratorilor efectuate nu corespunde cu situatia tehnica a imobilului din cartea funciara veche, conform ordinul ANCPI nr. 600/2023.

* Suprafața este determinată în planul de proiecție Stereo 70.



Date referitoare la teren

Crt	Categorie folosință	Intravilan	Suprafața (mp)	Tarla	Parcelă	Nr. topo	Observații / Referințe
1	pasune	NU	9.540	-	-	-	

Lungime Segmente

1) Valorile lungimilor segmentelor sunt obținute din proiecție în plan.

Punct început	X / Y	Punct sfârșit	X / Y	Lungime segment	Punct început	X / Y	Punct sfârșit	X / Y	Lungime segment	Punct început	X / Y	Punct sfârșit	X / Y	Lungime segment
1	345.042,274 546.937,131	2	345.040,63 546.933,567	3.925	2	345.040,63 546.933,567	3	345.040,208 546.921,335	12.239	3	345.040,208 546.921,335	4	345.038,318 546.916,172	5.498
4	345.038,318 546.916,172	5	345.037,761 546.910,106	6.092	5	345.037,761 546.910,106	6	345.036,927 546.901,614	8.533	6	345.036,927 546.901,614	7	345.041,693 546.898,458	5.716
7	345.041,693 546.898,458	8	345.045,602 546.895,167	5.11	8	345.045,602 546.895,167	9	345.057,293 546.885,453	15.2	9	345.057,293 546.885,453	10	345.061,17 546.882,39	4.941
10	345.061,17 546.882,39	11	345.073,412 546.873,371	15.206	11	345.073,412 546.873,371	12	345.075,662 546.872,338	2.476	12	345.075,662 546.872,338	13	345.082,548 546.869,23	7.555

Punct început	X / Y	Punct sfârșit	X / Y	Lungime segment	Punct început	X / Y	Punct sfârșit	X / Y	Lungime segment	Punct început	X / Y	Punct sfârșit	X / Y	Lungime segment
13	345.082,548 546.869,23	14	345.092,567 546.866,662	10.343	14	345.092,567 546.866,662	15	345.101,711 546.865,066	9.282	15	345.101,711 546.865,066	16	345.115,42 546.863,802	13.767
16	345.115,42 546.863,802	17	345.123,168 546.863,141	7.776	17	345.123,168 546.863,141	18	345.133,22 546.863,218	10.052	18	345.133,22 546.863,218	19	345.138,504 546.864,163	5.368
19	345.138,504 546.864,163	20	345.148,107 546.866,676	9.926	20	345.148,107 546.866,676	21	345.152,806 546.868,566	5.065	21	345.152,806 546.868,566	22	345.156,978 546.871,198	4.933
22	345.156,978 546.871,198	23	345.162,839 546.876,184	7.695	23	345.162,839 546.876,184	24	345.170,439 546.883,4	10.48	24	345.170,439 546.883,4	25	345.168,096 546.887,044	4.332
25	345.168,096 546.887,044	26	345.166,003 546.891,248	4.696	26	345.166,003 546.891,248	27	345.163,354 546.896,145	5.568	27	345.163,354 546.896,145	28	345.161,134 546.900,559	4.941
28	345.161,134 546.900,559	29	345.168,557 546.905,833	9.106	29	345.168,557 546.905,833	30	345.173,335 546.908,984	5.723	30	345.173,335 546.908,984	31	345.180,57 546.913,817	8.701
31	345.180,57 546.913,817	32	345.185,184 546.917,337	5.803	32	345.185,184 546.917,337	33	345.189,205 546.921,508	5.794	33	345.189,205 546.921,508	34	345.192,537 546.926,005	5.597
34	345.192,537 546.926,005	35	345.196,411 546.931,361	6.61	35	345.196,411 546.931,361	36	345.200,887 546.938,473	8.403	36	345.200,887 546.938,473	37	345.202,962 546.944,531	6.404
37	345.202,962 546.944,531	38	345.202,778 546.955,228	10.699	38	345.202,778 546.955,228	39	345.207,882 546.958,662	6.152	39	345.207,882 546.958,662	40	345.218,736 546.955,921	11.195
40	345.218,736 546.955,921	41	345.224,575 546.954,362	6.044	41	345.224,575 546.954,362	42	345.230,151 546.953,94	5.592	42	345.230,151 546.953,94	43	345.234,476 546.953,037	4.418
43	345.234,476 546.953,037	44	345.239,194 546.951,72	4.898	44	345.239,194 546.951,72	45	345.261,812 546.952,067	22.621	45	345.261,812 546.952,067	46	345.267,809 546.932,141	20.809
46	345.267,809 546.932,141	47	345.270,101 546.921,366	11.016	47	345.270,101 546.921,366	48	345.270,614 546.925,822	4.485	48	345.270,614 546.925,822	49	345.270,608 546.933,845	8.023
49	345.270,608 546.933,845	50	345.267,208 546.940,892	7.824	50	345.267,208 546.940,892	51	345.266,846 546.949,751	8.866	51	345.266,846 546.949,751	52	345.269,082 546.955,017	5.721
52	345.269,082 546.955,017	53	345.268,274 546.960,339	5.383	53	345.268,274 546.960,339	54	345.268,496 546.966,487	6.152	54	345.268,496 546.966,487	55	345.267,175 546.974,874	8.49
55	345.267,175 546.974,874	56	345.261,941 546.978,665	6.463	56	345.261,941 546.978,665	57	345.257,988 546.986,886	9.122	57	345.257,988 546.986,886	58	345.253,106 547.004,111	17.903
58	345.253,106 547.004,111	59	345.252,478 547.014,808	10.715	59	345.252,478 547.014,808	60	345.250,997 547.027,94	13.215	60	345.250,997 547.027,94	61	345.248,434 547.039,743	12.078
61	345.248,434 547.039,743	62	345.240,397 547.030,241	12.445	62	345.240,397 547.030,241	63	345.232,083 547.023,201	10.894	63	345.232,083 547.023,201	64	345.226,82 547.022,268	5.345
64	345.226,82 547.022,268	65	345.219,144 547.020,168	7.958	65	345.219,144 547.020,168	66	345.216,654 547.019,622	2.549	66	345.216,654 547.019,622	67	345.214,068 547.017,432	3.389
67	345.214,068 547.017,432	68	345.208,639 547.013,489	6.71	68	345.208,639 547.013,489	69	345.203,823 547.010,68	5.575	69	345.203,823 547.010,68	70	345.198,664 547.007,448	6.088
70	345.198,664 547.007,448	71	345.197,928 547.002,087	5.411	71	345.197,928 547.002,087	72	345.197,416 546.996,009	6.1	72	345.197,416 546.996,009	73	345.197,077 546.989,047	6.97
73	345.197,077 546.989,047	74	345.198,465 546.979,788	9.362	74	345.198,465 546.979,788	75	345.199,146 546.971,921	7.896	75	345.199,146 546.971,921	76	345.198,912 546.963,876	8.048
76	345.198,912 546.963,876	77	345.198,633 546.962,173	1.726	77	345.198,633 546.962,173	78	345.195,18 546.964,069	3.939	78	345.195,18 546.964,069	79	345.188,867 546.967,171	7.034
79	345.188,867 546.967,171	80	345.189,654 546.963,809	3.453	80	345.189,654 546.963,809	81	345.189,705 546.963,438	0.374	81	345.189,705 546.963,438	82	345.190,128 546.959,961	3.503
82	345.190,128 546.959,961	83	345.189,505 546.949,694	10.286	83	345.189,505 546.949,694	84	345.188,444 546.947,097	2.805	84	345.188,444 546.947,097	85	345.186,941 546.941,528	5.768
85	345.186,941 546.941,528	86	345.186,827 546.941,212	0.336	86	345.186,827 546.941,212	87	345.184,264 546.935,643	6.13	87	345.184,264 546.935,643	88	345.184,031 546.935,258	0.45
88	345.184,031 546.935,258	89	345.180,74 546.930,989	5.39	89	345.180,74 546.930,989	90	345.180,616 546.930,844	0.191	90	345.180,616 546.930,844	91	345.176,881 546.926,851	5.468
91	345.176,881 546.926,851	92	345.176,71 546.926,689	0.236	92	345.176,71 546.926,689	93	345.167,908 546.919,26	11.518	93	345.167,908 546.919,26	94	345.167,815 546.919,186	0.119
94	345.167,815 546.919,186	95	345.147,784 546.904,223	25.003	95	345.147,784 546.904,223	96	345.147,531 546.904,062	0.3	96	345.147,531 546.904,062	97	345.139,029 546.899,51	9.644
97	345.139,029 546.899,51	98	345.138,653 546.899,355	0.407	98	345.138,653 546.899,355	99	345.129,507 546.896,65	9.538	99	345.129,507 546.896,65	100	345.129,343 546.896,609	0.169
100	345.129,343 546.896,609	101	345.123,269 546.895,36	6.201	101	345.123,269 546.895,36	102	345.122,883 546.895,319	0.388	102	345.122,883 546.895,319	103	345.112,587 546.895,23	10.296
103	345.112,587 546.895,23	104	345.112,266 546.895,253	0.322	104	345.112,266 546.895,253	105	345.104,65 546.896,425	7.706	105	345.104,65 546.896,425	106	345.104,581 546.896,437	0.07
106	345.104,581 546.896,437	107	345.100,746 546.897,166	3.904	107	345.100,746 546.897,166	108	345.100,543 546.897,216	0.209	108	345.100,543 546.897,216	109	345.095,107 546.898,851	5.677
109	345.095,107 546.898,851	110	345.094,891 546.898,93	0.23	110	345.094,891 546.898,93	111	345.086,999 546.902,335	8.595	111	345.086,999 546.902,335	112	345.086,803 546.902,432	0.219

Punct început	X / Y	Punct sfârșit	X / Y	Lungime segment	Punct început	X / Y	Punct sfârșit	X / Y	Lungime segment	Punct început	X / Y	Punct sfârșit	X / Y	Lungime segment
112	345.086,803 546.902,432	113	345.079,027 546.906,851	8.944	113	345.079,027 546.906,851	114	345.078,893 546.906,935	0.158	114	345.078,893 546.906,935	115	345.069,62 546.913,22	11.202
115	345.069,62 546.913,22	116	345.059,911 546.919,284	11.447	116	345.059,911 546.919,284	117	345.059,81 546.919,351	0.121	117	345.059,81 546.919,351	118	345.056,032 546.922,041	4.638
118	345.056,032 546.922,041	119	345.055,671 546.922,298	0.443	119	345.055,671 546.922,298	120	345.055,496 546.922,438	0.224	120	345.055,496 546.922,438	121	345.049,485 546.927,83	8.075
121	345.049,485 546.927,83	122	345.049,265 546.928,061	0.319	122	345.049,265 546.928,061	123	345.043,563 546.935,111	9.067	123	345.043,563 546.935,111	124	345.043,427 546.935,303	0.235
124	345.043,427 546.935,303	1	345.042,274 546.937,131	2.161										

** Lungimile segmentelor sunt determinate în planul de proiecție Stereo 70 și sunt rotunjite la 1 milimetru.

*** Distanța dintre puncte este formată din segmente cumulate ce sunt mai mici decât valoarea 1 milimetru.

**DATE DESPRE IMOBILUL NR. 3456**

Oficiul de Cadastru și Publicitate Imobiliară ALBA
Biroul de Cadastru și Publicitate Imobiliară Campeni

A. Partea I. Descrierea imobilului

TEREN Extravilan

Nr. CF vechi:82, 713, 82

Nr. topografic: 514, 515, 506, 517

Adresa: Jud. Alba

Nr. Crt	Nr cadastral Nr. topografic	Suprafața* (mp)	Observații / Referințe
A1		3.835	Sector cadastral:32 Teren neimprejmuit; Parte din Cartea Funciara veche nr.82, 713, 82 Sacatura, cu nr. topografic vechi 514, 515, 506, 517. Configuratia imobilului stabilita conform identificarii in teren si a masuratorilor efectuate nu corespunde cu situatia tehnica a imobilului din cartea funciara veche, conform ordinul ANCP nr. 600/2023.

B. Partea II. Proprietari și acte

Inscrieri privitoare la dreptul de proprietate și alte drepturi reale		Referințe
3456 / 25/03/2024		
Act Normativ nr. 7, din 13/03/1996 emis de PARLAMENT;		
B1	Intabulare, drept de PROPRIETATE, dobandit prin Lege, cota actuala 1/1, cota initiala 1/1 1) NEIDENTIFICAT NEIDENTIFICAT	A1
Act Administrativ nr. 1330, din 12/03/2024 emis de COMUNA VADU MOȚILOR;		
B2	Se noteaza posesia faptica in favoarea lui Bota Dan 1) BOTA DAN	A1

C. Partea III. SARCINI .

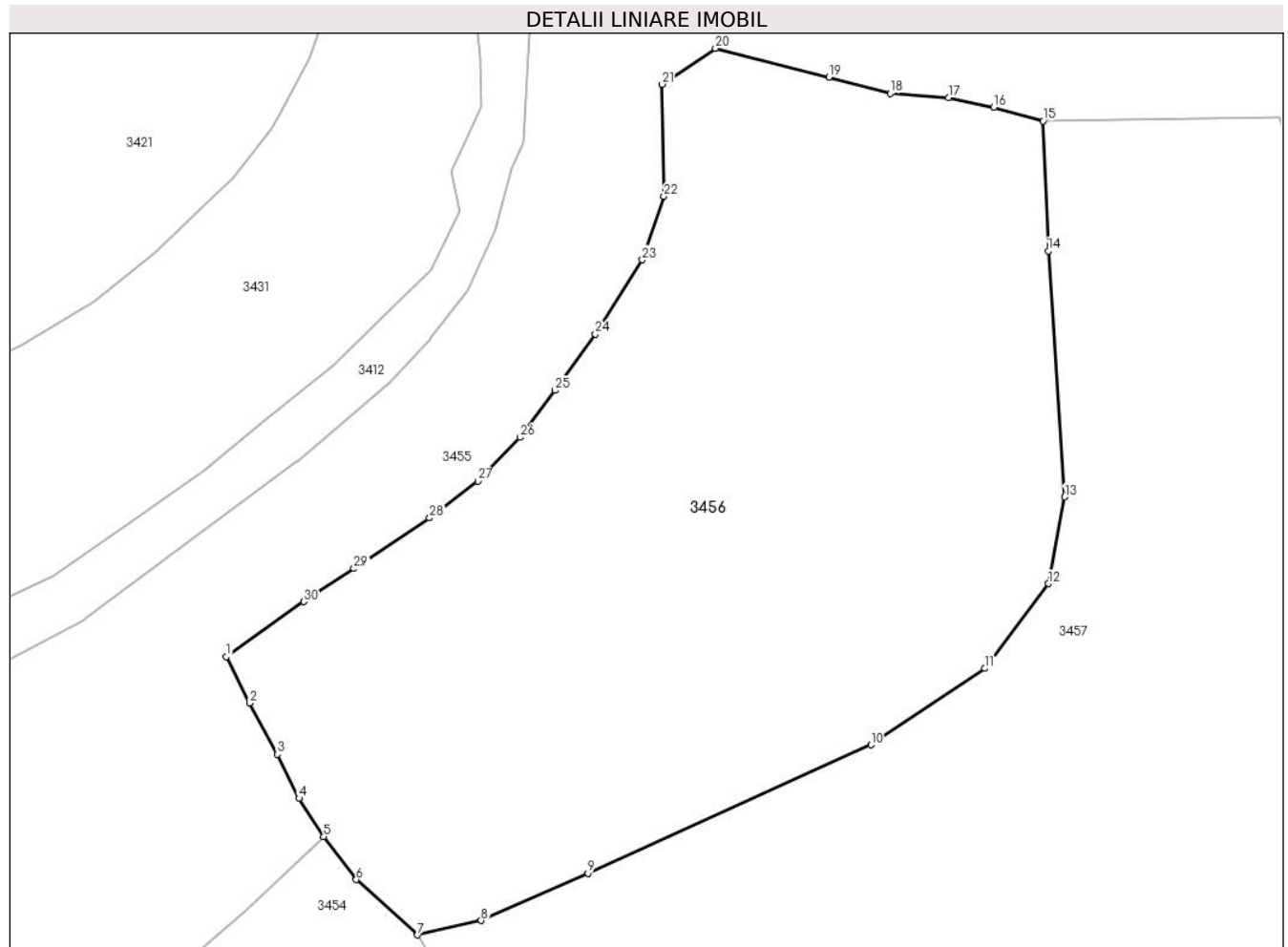
Inscrieri privind dezmembramintele dreptului de proprietate, drepturi reale de garanție și sarcini	Referințe
NU SUNT	

Anexa Nr. 1 La Partea I

Teren

Nr cadastral	Suprafața (mp)*	Observații / Referințe
	3.835	Parte din Cartea Funciara veche nr.82, 713, 82 Sacatura, cu nr. topografic vechi 514, 515, 506, 517. Configuratia imobilului stabilita conform identificarii in teren si a masuratorilor efectuate nu corespunde cu situatia tehnica a imobilului din cartea funciara veche, conform ordinul ANCPI nr. 600/2023.

* Suprafața este determinată în planul de proiecție Stereo 70.



Date referitoare la teren

Crt	Categorie folosință	Intravilan	Suprafața (mp)	Tarla	Parcelă	Nr. topo	Observații / Referințe
1	pasune	NU	3.835	-	-	-	

Lungime Segmente

1) Valorile lungimilor segmentelor sunt obținute din proiecție în plan.

Punct început	X / Y	Punct sfârșit	X / Y	Lungime segment (** (m)
1	345.161,134 546.900,559	2	345.163,354 546.896,145	4.941
3	345.166,003 546.891,248	4	345.168,096 546.887,044	4.696
5	345.170,439 546.883,4	6	345.173,558 546.879,289	5.16
7	345.179,425 546.874,011	8	345.185,503 546.875,384	6.231

Punct început	X / Y	Punct sfârșit	X / Y	Lungime segment (** (m)
2	345.163,354 546.896,145	3	345.166,003 546.891,248	5.568
4	345.168,096 546.887,044	5	345.170,439 546.883,4	4.332
6	345.173,558 546.879,289	7	345.179,425 546.874,011	7.892
8	345.185,503 546.875,384	9	345.195,71 546.879,905	11.163

Punct început	X / Y	Punct sfârșit	X / Y	Lungime segment (** (m)	Punct început	X / Y	Punct sfârșit	X / Y	Lungime segment (** (m)
9	345.195,71 546.879,905	10	345.222,736 546.892,153	29.672	10	345.222,736 546.892,153	11	345.233,646 546.899,462	13.132
11	345.233,646 546.899,462	12	345.239,708 546.907,553	10.11	12	345.239,708 546.907,553	13	345.241,26 546.915,821	8.412
13	345.241,26 546.915,821	14	345.239,695 546.939,314	23.545	14	345.239,695 546.939,314	15	345.239,194 546.951,72	12.416
15	345.239,194 546.951,72	16	345.234,476 546.953,037	4.898	16	345.234,476 546.953,037	17	345.230,151 546.953,94	4.418
17	345.230,151 546.953,94	18	345.224,575 546.954,362	5.592	18	345.224,575 546.954,362	19	345.218,736 546.955,921	6.044
19	345.218,736 546.955,921	20	345.207,882 546.958,662	11.195	20	345.207,882 546.958,662	21	345.202,778 546.955,228	6.152
21	345.202,778 546.955,228	22	345.202,962 546.944,531	10.699	22	345.202,962 546.944,531	23	345.200,887 546.938,473	6.404
23	345.200,887 546.938,473	24	345.196,411 546.931,361	8.403	24	345.196,411 546.931,361	25	345.192,537 546.926,005	6.61
25	345.192,537 546.926,005	26	345.189,205 546.921,508	5.597	26	345.189,205 546.921,508	27	345.185,184 546.917,337	5.794
27	345.185,184 546.917,337	28	345.180,57 546.913,817	5.803	28	345.180,57 546.913,817	29	345.173,335 546.908,984	8.701
29	345.173,335 546.908,984	30	345.168,557 546.905,833	5.723	30	345.168,557 546.905,833	1	345.161,134 546.900,559	9.106

** Lungimile segmentelor sunt determinate în planul de proiecție Stereo 70 și sunt rotunjite la 1 milimetru.

*** Distanța dintre puncte este formată din segmente cumulate ce sunt mai mici decât valoarea 1 milimetru.

**DATE DESPRE IMOBILUL NR. 3457**

Oficiul de Cadastru și Publicitate Imobiliară ALBA
Biroul de Cadastru și Publicitate Imobiliară Campeni

A. Partea I. Descrierea imobilului

TEREN Extravilan

Nr. CF vechi:82
Nr. topografic:478/1,498/1/1,499/1/1,
500/1/1,501/1/1,502/1/1

Adresa: Jud. Alba

Nr. Crt	Nr cadastral Nr. topografic	Suprafața* (mp)	Observații / Referințe
A1	70937	7.511	Sector cadastral:32 Teren neimprejmuit;

B. Partea II. Proprietari și acte

Inscrieri privitoare la dreptul de proprietate și alte drepturi reale		Referințe
13149 / 02/10/2018		
Hotarare Judecatoreasca nr. 124, din 21/02/2018 emis de Judecătoria Câmpeni (expertiza tehnică extrajudiciară și documentatia cadastrala receptionata de compartimentul tehnic al OCPI Alba ; act normativ nr 1701 din 04.09.2018, emis de Primăria Vadu Moților);		
B1	- imobilul de sub A 1 cu nr. top 478/1, 498/1/1, 499/1/1, 500/1/1, 501/1/1, 502/1/1 se identifica cu cf electronic 70795 UAT Vadu Motilor (provenita din conversia de pe hartie a cf nr. 82 Sacatura)	A1
B2	Intabulare, drept de PROPRIETATE, titlu moștenire si partaj ,, dobandit prin Hotarare Judecatoreasca, cota actuala 6834/7511, cota initiala 1/1 1) BODEA GHEORGHE CALIN	A1
3457 / 25/03/2024		
Act Normativ nr. 7, din 13/03/1996 emis de PARLAMENT;		
B3	Intabulare, drept de PROPRIETATE, dobandit prin Lege, cota actuala 677/7511, cota initiala 677/7511 1) NEIDENTIFICAT NEIDENTIFICAT	A1
Act Administrativ nr. 1331, din 12/03/2024 emis de COMUNA VADU MOȚILOR;		
B4	Se noteaza posesia factica in favoarea lui Bodea Gheorghe-Călin 1) BODEA GHEORGHE-CĂLIN	A1

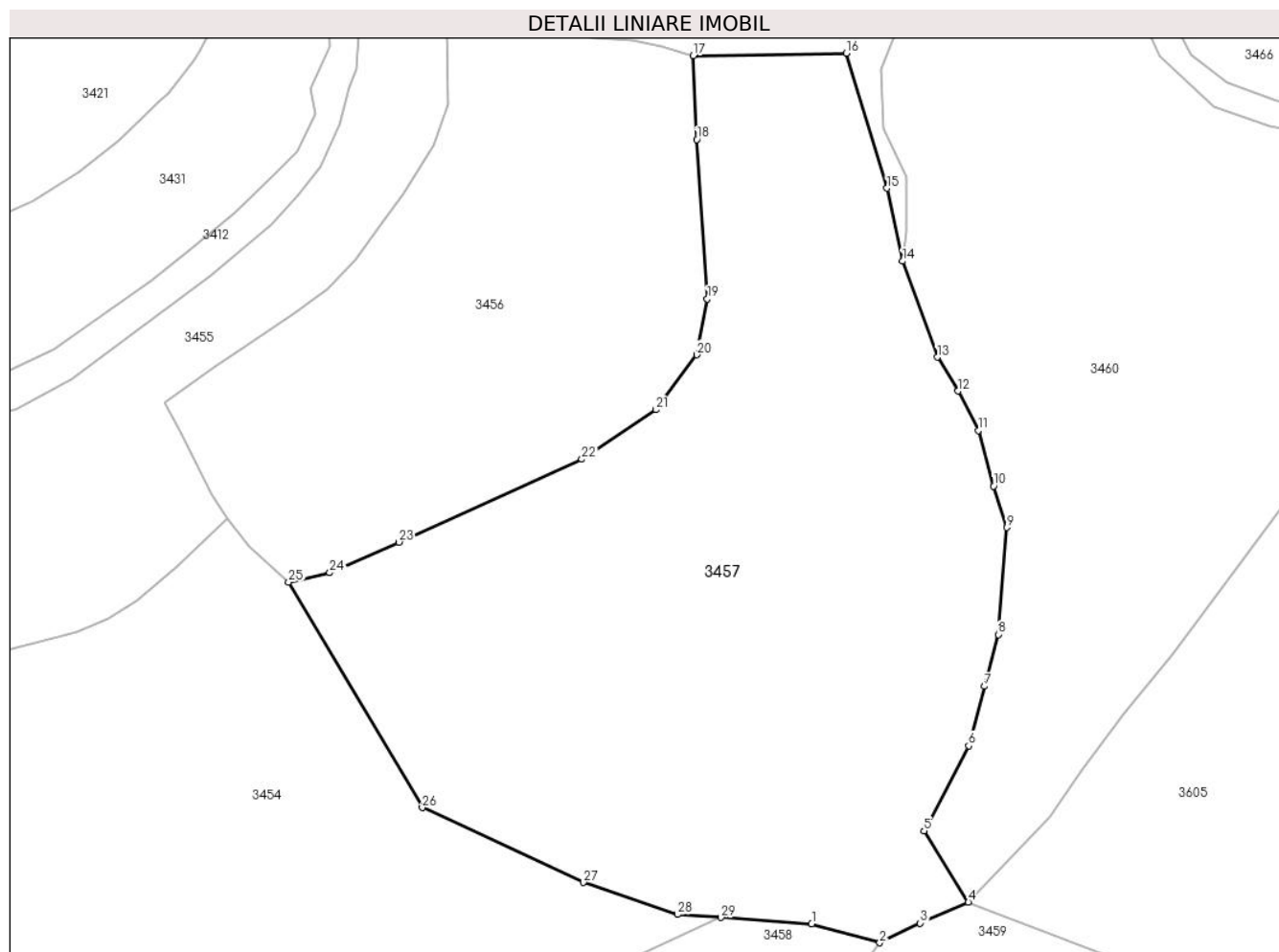
C. Partea III. SARCINI .

Inscrieri privind dezmembramintele dreptului de proprietate, drepturi reale de garanție și sarcini	Referințe
NU SUNT	

Teren

Nr cadastral	Suprafața (mp)*	Observații / Referințe
70937	7.511	

* Suprafața este determinată în planul de proiecție Stereo 70.



Date referitoare la teren

Crt	Categorie folosință	Intravilan	Suprafața (mp)	Tarla	Parcelă	Nr. topo	Observații / Referințe
1	faneata	NU	7.511	-	-	478/1, 498/1/1, 499/1/1, 500/1/1, 501/1/1, 502/1/1	

Lungime Segmente

1) Valorile lungimilor segmentelor sunt obținute din proiecție în plan.

Punct început	X / Y	Punct sfârșit	X / Y	Lungime segment (** (m)
1	345.256,681 546.823,582	2	345.266,733 546.820,783	10.434
3	345.272,715 546.823,692	4	345.279,819 546.826,767	7.741
5	345.273,282 546.837,274	6	345.279,861 546.849,866	14.207

Punct început	X / Y	Punct sfârșit	X / Y	Lungime segment (** (m)
2	345.266,733 546.820,783	3	345.272,715 546.823,692	6.652
4	345.279,819 546.826,767	5	345.273,282 546.837,274	12.375
6	345.279,861 546.849,866	7	345.282,2 546.858,634	9.075

Punct început	X / Y	Punct sfârșit	X / Y	Lungime segment (** (m)
7	345.282,2 546.858,634	8	345.284,21 546.866,271	7.897
9	345.285,488 546.882,078	10	345.283,53 546.888,173	6.402
11	345.281,293 546.896,4	12	345.278,308 546.902,21	6.532
13	345.275,219 546.907,201	14	345.270,101 546.921,366	15.061
15	345.267,809 546.932,141	16	345.261,812 546.952,067	20.809
17	345.239,194 546.951,72	18	345.239,695 546.939,314	12.416
19	345.241,26 546.915,821	20	345.239,708 546.907,553	8.412
21	345.233,646 546.899,462	22	345.222,736 546.892,153	13.132
23	345.195,71 546.879,905	24	345.185,503 546.875,384	11.163
25	345.179,425 546.874,011	26	345.199,147 546.840,724	38.691
27	345.222,973 546.829,676	28	345.236,883 546.824,966	14.686
29	345.243,282 546.824,519	1	345.256,681 546.823,582	13.432

Punct început	X / Y	Punct sfârșit	X / Y	Lungime segment (** (m)
8	345.284,21 546.866,271	9	345.285,488 546.882,078	15.859
10	345.283,53 546.888,173	11	345.281,293 546.896,4	8.526
12	345.278,308 546.902,21	13	345.275,219 546.907,201	5.87
14	345.270,101 546.921,366	15	345.267,809 546.932,141	11.016
16	345.261,812 546.952,067	17	345.239,194 546.951,72	22.621
18	345.239,695 546.939,314	19	345.241,26 546.915,821	23.545
20	345.239,708 546.907,553	21	345.233,646 546.899,462	10.11
22	345.222,736 546.892,153	23	345.195,71 546.879,905	29.672
24	345.185,503 546.875,384	25	345.179,425 546.874,011	6.231
26	345.199,147 546.840,724	27	345.222,973 546.829,676	26.263
28	345.236,883 546.824,966	29	345.243,282 546.824,519	6.415

** Lungimile segmentelor sunt determinate în planul de proiecție Stereo 70 și sunt rotunjite la 1 milimetru.

*** Distanța dintre puncte este formată din segmente cumulate ce sunt mai mici decât valoarea 1 milimetru.

**DATE DESPRE IMOBILUL NR. 3458**

Oficiul de Cadastru și Publicitate Imobiliară ALBA
Biroul de Cadastru și Publicitate Imobiliară Campeni

A. Partea I. Descrierea imobilului

TEREN Extravilan

Adresa: Jud. Alba

Nr. Crt	Nr cadastral Nr. topografic	Suprafața* (mp)	Observații / Referințe
A1		5.500	Sector cadastral:32 Teren neimprejmuit; UP IX UA 82 D/19

B. Partea II. Proprietari și acte

Inscrieri privitoare la dreptul de proprietate și alte drepturi reale		Referințe
3458 / 25/03/2024		
Act Administrativ nr. 612/39, din 08/12/1992 emis de CJSDPAT ALBA;		
B1	Intabulare, drept de PROPRIETATE, dobandit prin Reconstituire, cota actuala 1/1, cota initiala 1/1 1) BODEA GHE. GHEORGHE DEFUNCT:Da	A1
Act Administrativ nr. 1332, din 12/03/2024 emis de COMUNA VADU MOȚILOR;		
B2	Se noteaza posesia factica in favoarea lui Bodea Sorin și Bodea Ioana 1) BODEA SORIN , și soția 2) BODEA IOANA	A1

C. Partea III. SARCINI .

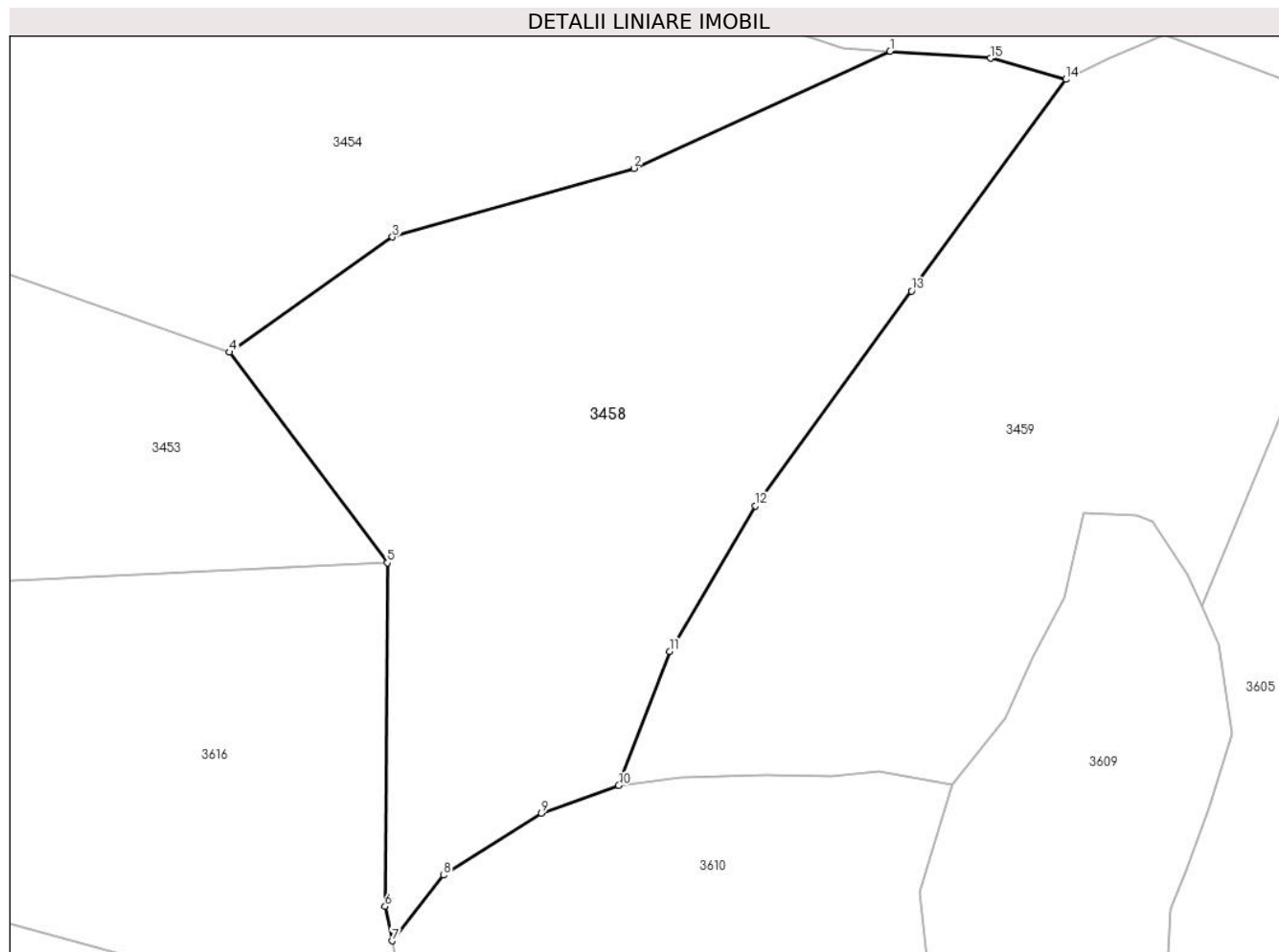
Inscrieri privind dezmembramintele dreptului de proprietate, drepturi reale de garanție și sarcini	Referințe
NU SUNT	

Anexa Nr. 1 La Partea I

Teren

Nr cadastral	Suprafața (mp)*	Observații / Referințe
	5.500	UP IX UA 82 D/19

* Suprafața este determinată în planul de proiecție Stereo 70.



Date referitoare la teren

Crt	Categorie folosință	Intravilan	Suprafața (mp)	Tarla	Parcelă	Nr. topo	Observații / Referințe
1	padure	NU	5.500	-	-	-	UP IX UA 82 D/19

Lungime Segmente

1) Valorile lungimilor segmentelor sunt obținute din proiecție în plan.

Punct început	X / Y	Punct sfârșit	X / Y	Lungime segment (** (m)
1	345.243,282 546.824,519	2	345.209,118 546.808,921	37.556
2	345.209,118 546.808,921	3	345.176,919 546.799,774	33.473
3	345.176,919 546.799,774	4	345.155,182 546.784,42	26.613
4	345.155,182 546.784,42	5	345.176,231 546.756,351	35.085
5	345.176,231 546.756,351	6	345.175,936 546.710,56	45.792

Punct început	X / Y	Punct sfârșit	X / Y	Lungime segment (** (m)
6	345.175,936 546.710,56	7	345.176,867 546.705,969	4.684
7	345.176,867 546.705,969	8	345.183,743 546.714,715	11.125
8	345.183,743 546.714,715	9	345.196,754 546.722,995	15.422
9	345.196,754 546.722,995	10	345.207,088 546.726,674	10.969
10	345.207,088 546.726,674	11	345.213,868 546.744,558	19.126
11	345.213,868 546.744,558	12	345.225,349 546.763,93	22.519
12	345.225,349 546.763,93	13	345.246,153 546.792,567	35.396
13	345.246,153 546.792,567	14	345.266,733 546.820,783	34.924
14	345.266,733 546.820,783	15	345.256,681 546.823,582	10.434
15	345.256,681 546.823,582	1	345.243,282 546.824,519	13.432

** Lungimile segmentelor sunt determinate în planul de proiecție Stereo 70 și sunt rotunjite la 1 milimetru.

*** Distanța dintre puncte este formată din segmente cumulate ce sunt mai mici decât valoarea 1 milimetru.

**DATE DESPRE IMOBILUL NR. 3459**

Oficiul de Cadastru și Publicitate Imobiliară ALBA
Biroul de Cadastru și Publicitate Imobiliară Campeni

A. Partea I. Descrierea imobilului

TEREN Extravilan

Adresa: Jud. Alba

Nr. Crt	Nr cadastral Nr. topografic	Suprafața* (mp)	Observații / Referințe
A1		5.000	Sector cadastral:32 Teren neimprejmuit; UP IX UA 82 D/23

B. Partea II. Proprietari și acte

Inscrieri privitoare la dreptul de proprietate și alte drepturi reale		Referințe
3459 / 25/03/2024		
Act Administrativ nr. 613/36, din 28/12/1992 emis de CJSDPAT ALBA;		
B1	Intabulare, drept de PROPRIETATE, dobandit prin Lege, cota actuala 1/1, cota initiala 1/1 1) NEIDENTIFICAT NEIDENTIFICAT	A1
Act Administrativ nr. 1333, din 12/03/2024 emis de COMUNA VADU MOȚILOR;		
B2	Se noteaza posesia factica in favoarea lui Bodea Gheorghe-Căin 1) BODEA GHEORGHE-CĂLIN	A1

C. Partea III. SARCINI .

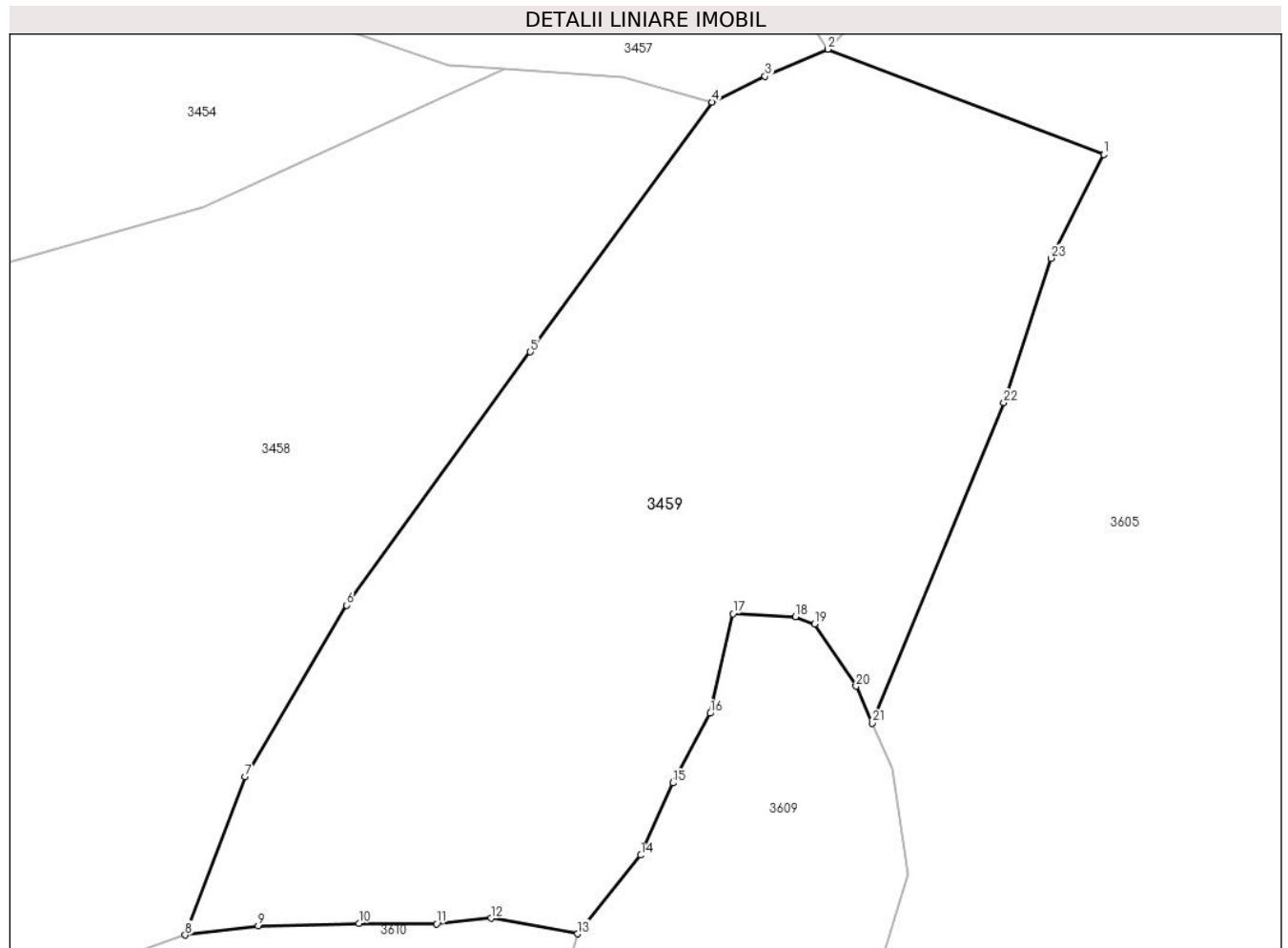
Inscrieri privind dezmembramintele dreptului de proprietate, drepturi reale de garanție și sarcini	Referințe
NU SUNT	

Anexa Nr. 1 La Partea I

Teren

Nr cadastral	Suprafața (mp)*	Observații / Referințe
	5.000	UP IX UA 82 D/23

* Suprafața este determinată în planul de proiecție Stereo 70.



Date referitoare la teren

Crt	Categorie folosință	Intra vilan	Suprafața (mp)	Tarla	Parcelă	Nr. topo	Observații / Referințe
1	padure	NU	5.000	-	-	-	UP IX UA 82 D/23

Lungime Segmente

1) Valorile lungimilor segmentelor sunt obținute din proiecție în plan.

Punct început	X / Y	Punct sfârșit	X / Y	Lungime segment (** (m)
1	345.311,057 546.814,866	2	345.279,819 546.826,767	33.428
3	345.272,715 546.823,692	4	345.266,733 546.820,783	6.652
5	345.246,153 546.792,567	6	345.225,349 546.763,93	35.396
7	345.213,868 546.744,558	8	345.207,088 546.726,674	19.126
9	345.215,348 546.727,703	10	345.226,749 546.728,0	11.405

Punct început	X / Y	Punct sfârșit	X / Y	Lungime segment (** (m)
2	345.279,819 546.826,767	3	345.272,715 546.823,692	7.741
4	345.266,733 546.820,783	5	345.246,153 546.792,567	34.924
6	345.225,349 546.763,93	7	345.213,868 546.744,558	22.519
8	345.207,088 546.726,674	9	345.215,348 546.727,703	8.324
10	345.226,749 546.728,0	11	345.235,544 546.727,926	8.795

Punct început	X / Y	Punct sfârșit	X / Y	Lungime segment (** (m)
11	345.235,544 546.727,926	12	345.241,699 546.728,569	6.188
13	345.251,506 546.726,809	14	345.258,662 546.735,691	11.406
15	345.262,311 546.743,852	16	345.266,493 546.751,724	8.914
17	345.269,075 546.762,988	18	345.276,158 546.762,647	7.091
19	345.278,322 546.761,825	20	345.283,005 546.754,78	8.459
21	345.284,843 546.750,618	22	345.299,74 546.786,799	39.128
23	345.305,062 546.803,137	1	345.311,057 546.814,866	13.172

Punct început	X / Y	Punct sfârșit	X / Y	Lungime segment (** (m)
12	345.241,699 546.728,569	13	345.251,506 546.726,809	9.964
14	345.258,662 546.735,691	15	345.262,311 546.743,852	8.94
16	345.266,493 546.751,724	17	345.269,075 546.762,988	11.556
18	345.276,158 546.762,647	19	345.278,322 546.761,825	2.315
20	345.283,005 546.754,78	21	345.284,843 546.750,618	4.55
22	345.299,74 546.786,799	23	345.305,062 546.803,137	17.183

** Lungimile segmentelor sunt determinate în planul de proiecție Stereo 70 și sunt rotunjite la 1 milimetru.

*** Distanța dintre puncte este formată din segmente cumulate ce sunt mai mici decât valoarea 1 milimetru.

**DATE DESPRE IMOBILUL NR. 3460**

Oficiul de Cadastru și Publicitate Imobiliară ALBA
Biroul de Cadastru și Publicitate Imobiliară Campeni

A. Partea I. Descrierea imobilului

Nr. CF vechi: 714, 82(70795)
Nr. topografic: 497, 478/2, 498/1/2,
499/1/2, 500/1/2, 501/1/2, 502/1/2

TEREN Extravilan

Adresa: Jud. Alba

Nr. Crt	Nr cadastral Nr. topografic	Suprafața* (mp)	Observații / Referințe
A1		7.601	Sector cadastral: 32 Teren împrejmuit; Parte din Cartea Funciara veche nr. 714, 82(70795) Sacatura, cu nr. topografic vechi 497, 478/2, 498/1/2, 499/1/2, 500/1/2, 501/1/2, 502/1/2. Configuratia imobilului stabilita conform identificarii in teren si a masuratorilor efectuate nu corespunde cu situatia tehnica a imobilului din cartea funciara veche, conform ordinul ANCP nr. 600/2023.

B. Partea II. Proprietari și acte

Inscrieri privitoare la dreptul de proprietate și alte drepturi reale	Referințe
3460 / 25/03/2024	
Act Normativ nr. 7, din 13/03/1996 emis de PARLAMENT;	
B1	A1
Intabulare, drept de PROPRIETATE, dobandit prin Lege, cota actuala 1/1, cota initiala 1/1 1) NEIDENTIFICAT NEIDENTIFICAT	
Act Administrativ nr. 1334, din 12/03/2024 emis de COMUNA VADU MOȚILOR;	
B2	A1
Se noteaza posesia factica in favoarea lui Bodea Călin-Rareș 1) BODEA CĂLIN-RAREȘ	

C. Partea III. SARCINI .

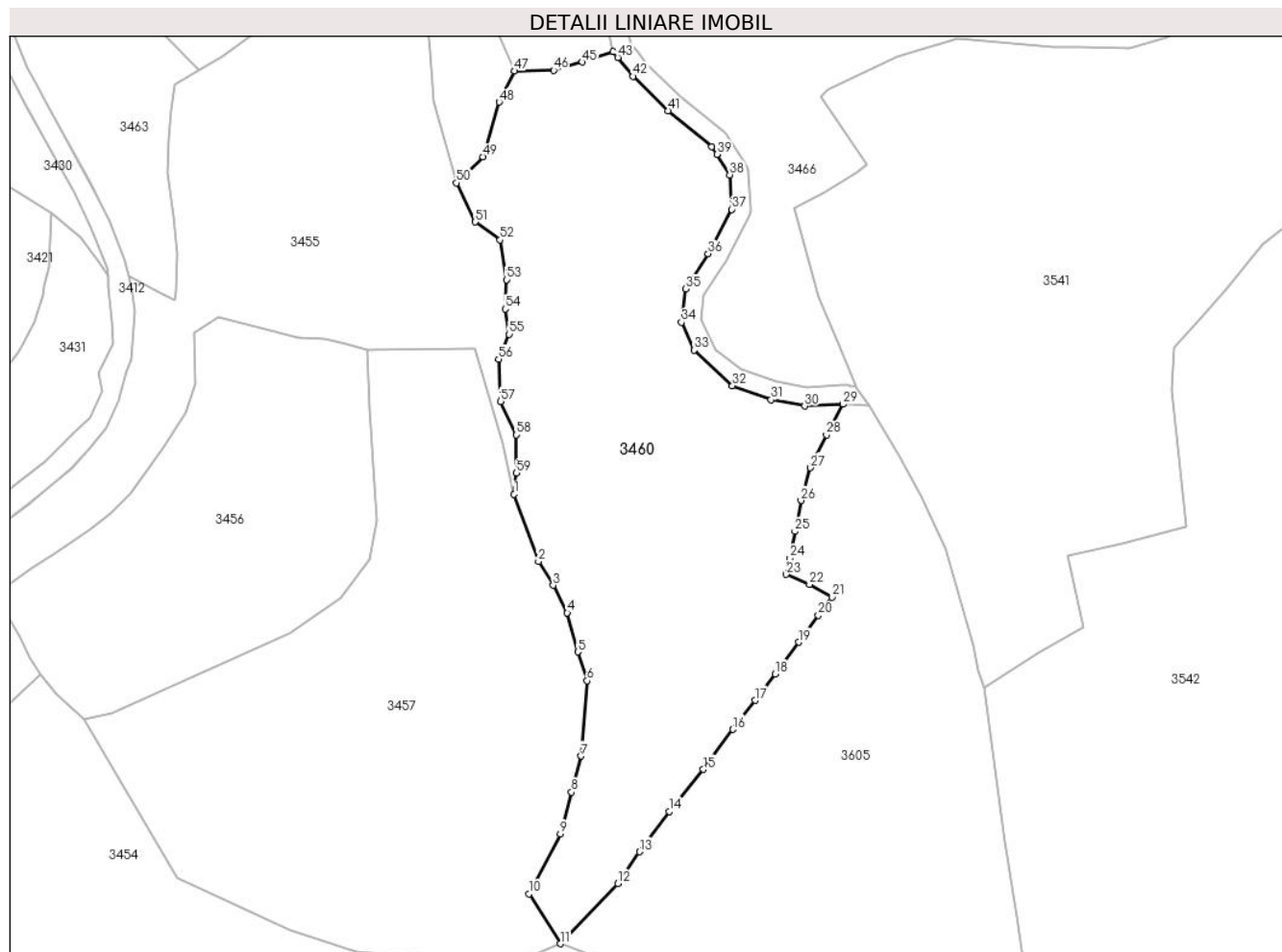
Inscrieri privind dezmembramintele dreptului de proprietate, drepturi reale de garanție și sarcini	Referințe
NU SUNT	

Anexa Nr. 1 La Partea I

Teren

Nr cadastral	Suprafața (mp)*	Observații / Referințe
	7.601	Parte din Cartea Funciara veche nr.714, 82(70795) Sacatura, cu nr. topografic vechi 497, 478/2, 498/1/2, 499/1/2, 500/1/2, 501/1/2, 502/1/2. Configuratia imobilului stabilita conform identificarii in teren si a masuratorilor efectuate nu corespunde cu situatia tehnica a imobilului din cartea funciara veche, conform ordinul ANCPI nr. 600/2023.

* Suprafața este determinată în planul de proiecție Stereo 70.



Date referitoare la teren

Crt	Categorie folosință	Intravilan	Suprafața (mp)	Tarla	Parcelă	Nr. topo	Observații / Referințe
1	pasune	NU	4.939	-	-	-	
2	pasune	NU	2.662	-	-	-	PASUNE IMPADURITA

Lungime Segmente

1) Valorile lungimilor segmentelor sunt obținute din proiecție în plan.

Punct început	X / Y	Punct sfârșit	X / Y	Lungime segment
1	345.270,101 546.921,366	2	345.275,219 546.907,201	15.061
4	345.281,293 546.896,4	5	345.283,53 546.888,173	8.526
7	345.284,21 546.866,271	8	345.282,2 546.858,634	7.897
2	345.275,219 546.907,201	3	345.278,308 546.902,21	5.87
5	345.283,53 546.888,173	6	345.285,488 546.882,078	6.402
8	345.282,2 546.858,634	9	345.279,861 546.849,866	9.075
3	345.278,308 546.902,21	4	345.281,293 546.896,4	6.532
6	345.285,488 546.882,078	7	345.284,21 546.866,271	15.859
9	345.279,861 546.849,866	10	345.273,282 546.837,274	14.207

Punct început	X / Y	Punct sfârșit	X / Y	Lungime segment	Punct început	X / Y	Punct sfârșit	X / Y	Lungime segment	Punct început	X / Y	Punct sfârșit	X / Y	Lungime segment
10	345.273,282 546.837,274	11	345.279,819 546.826,767	12.375	11	345.279,819 546.826,767	12	345.291,921 546.839,395	17.491	12	345.291,921 546.839,395	13	345.296,499 546.846,129	8.143
13	345.296,499 546.846,129	14	345.302,788 546.854,561	10.519	14	345.302,788 546.854,561	15	345.309,96 546.863,431	11.407	15	345.309,96 546.863,431	16	345.316,193 546.871,877	10.497
16	345.316,193 546.871,877	17	345.320,884 546.877,975	7.694	17	345.320,884 546.877,975	18	345.325,071 546.883,526	6.953	18	345.325,071 546.883,526	19	345.330,061 546.890,205	8.337
19	345.330,061 546.890,205	20	345.334,175 546.895,864	6.996	20	345.334,175 546.895,864	21	345.337,046 546.899,674	4.771	21	345.337,046 546.899,674	22	345.332,299 546.902,366	5.457
22	345.332,299 546.902,366	23	345.327,41 546.904,491	5.331	23	345.327,41 546.904,491	24	345.328,193 546.907,865	3.464	24	345.328,193 546.907,865	25	345.329,245 546.913,514	5.746
25	345.329,245 546.913,514	26	345.330,509 546.920,029	6.636	26	345.330,509 546.920,029	27	345.332,522 546.926,927	7.186	27	345.332,522 546.926,927	28	345.335,89 546.933,868	7.715
28	345.335,89 546.933,868	29	345.339,32 546.940,304	7.293	29	345.339,32 546.940,304	30	345.331,328 546.939,93	8.001	30	345.331,328 546.939,93	31	345.324,229 546.941,256	7.222
31	345.324,229 546.941,256	32	345.316,076 546.944,172	8.659	32	345.316,076 546.944,172	33	345.307,992 546.951,691	11.04	33	345.307,992 546.951,691	34	345.305,338 546.957,536	6.419
34	345.305,338 546.957,536	35	345.306,237 546.964,561	7.082	35	345.306,237 546.964,561	36	345.310,949 546.971,952	8.765	36	345.310,949 546.971,952	37	345.315,942 546.981,289	10.588
37	345.315,942 546.981,289	38	345.315,507 546.988,573	7.297	38	345.315,507 546.988,573	39	345.312,805 546.992,869	5.075	39	345.312,805 546.992,869	40	345.311,76 546.994,53	1.962
40	345.311,76 546.994,53	41	345.302,511 547.002,074	11.935	41	345.302,511 547.002,074	42	345.295,144 547.009,302	10.321	42	345.295,144 547.009,302	43	345.291,945 547.013,255	5.085
43	345.291,945 547.013,255	44	345.290,912 547.014,532	1.643	44	345.290,912 547.014,532	45	345.284,411 547.012,312	6.87	45	345.284,411 547.012,312	46	345.278,404 547.010,564	6.256
46	345.278,404 547.010,564	47	345.270,144 547.010,427	8.261	47	345.270,144 547.010,427	48	345.266,995 547.003,868	7.276	48	345.266,995 547.003,868	49	345.263,544 546.992,388	11.987
49	345.263,544 546.992,388	50	345.257,988 546.986,886	7.819	50	345.257,988 546.986,886	51	345.261,941 546.978,665	9.122	51	345.261,941 546.978,665	52	345.267,175 546.974,874	6.463
52	345.267,175 546.974,874	53	345.268,496 546.966,487	8.49	53	345.268,496 546.966,487	54	345.268,274 546.960,339	6.152	54	345.268,274 546.960,339	55	345.269,082 546.955,017	5.383
55	345.269,082 546.955,017	56	345.266,846 546.949,751	5.721	56	345.266,846 546.949,751	57	345.267,208 546.940,892	8.866	57	345.267,208 546.940,892	58	345.270,608 546.933,845	7.824
58	345.270,608 546.933,845	59	345.270,614 546.925,822	8.023	59	345.270,614 546.925,822	1	345.270,101 546.921,366	4.485					

** Lungimile segmentelor sunt determinate în planul de proiecție Stereo 70 și sunt rotunjite la 1 milimetru.

*** Distanța dintre puncte este formată din segmente cumulate ce sunt mai mici decât valoarea 1 milimetru.

**DATE DESPRE IMOBILUL NR. 3461**

Oficiul de Cadastru și Publicitate Imobiliară ALBA
Biroul de Cadastru și Publicitate Imobiliară Campeni

A. Partea I. Descrierea imobilului

TEREN Extravilan

Adresa: Jud. Alba

Nr. CF vechi:82(70795)
Nr. topografic: 478/2, 498/1/2, 499/1/2,
500/1/2, 501/1/2, 502/1/2

Nr. Crt	Nr cadastral Nr. topografic	Suprafața* (mp)	Observații / Referințe
A1		647	Sector cadastral:32 Teren neimprejmuit; Parte din Cartea Funciara veche nr.82(70795) Sacatura, cu nr. topografic vechi 478/2, 498/1/2, 499/1/2, 500/1/2, 501/1/2, 502/1/2. Configuratia imobilului stabilita conform identificarii in teren si a masuratorilor efectuate nu corespunde cu situatia tehnica a imobilului din cartea funciara veche, conform ordinul ANCP nr. 600/2023.

B. Partea II. Proprietari și acte

Inscrieri privitoare la dreptul de proprietate și alte drepturi reale	Referințe
3461 / 25/03/2024	
Act Normativ nr. 7, din 13/03/1996 emis de PARLAMENT;	
B1	A1
Intabulare, drept de PROPRIETATE, dobandit prin Lege, cota actuala 1/1, cota initiala 1/1 1) NEIDENTIFICAT NEIDENTIFICAT	
Act Administrativ nr. 1335, din 12/03/2024 emis de COMUNA VADU MOȚILOR;	
B2	A1
Se noteaza posesia factica in favoarea lui Bodea Gheorghe 1) BODEA GHEORGHE	

C. Partea III. SARCINI .

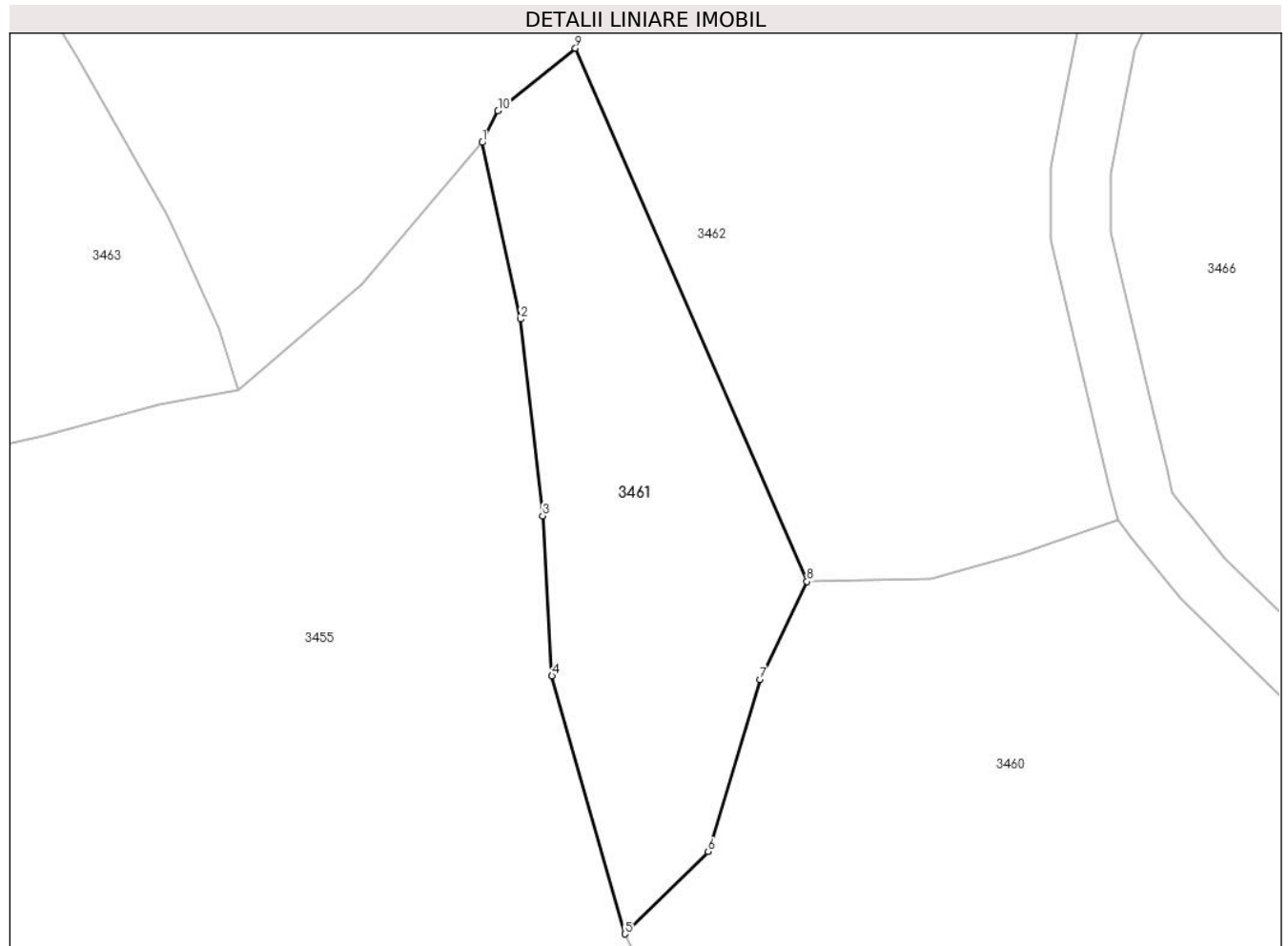
Inscrieri privind dezmembramintele dreptului de proprietate, drepturi reale de garanție și sarcini	Referințe
NU SUNT	

Anexa Nr. 1 La Partea I

Teren

Nr cadastral	Suprafața (mp)*	Observații / Referințe
	647	Parte din Cartea Funciara veche nr.82(70795) Sacatura, cu nr. topografic vechi 478/2, 498/1/2, 499/1/2, 500/1/2, 501/1/2, 502/1/2. Configuratia imobilului stabilita conform identificarii in teren si a masuratorilor efectuate nu corespunde cu situatia tehnica a imobilului din cartea funciara veche, conform ordinul ANCPi nr. 600/2023.

* Suprafața este determinată în planul de proiecție Stereo 70.



Date referitoare la teren

Crt	Categorie folosință	Intramilan	Suprafața (mp)	Tarla	Parcelă	Nr. topo	Observații / Referințe
1	pasune	NU	647	-	-	-	PASUNE IMPADURITA

Lungime Segmente

1) Valorile lungimilor segmentelor sunt obținute din proiecție în plan.

Punct început	X / Y	Punct sfârșit	X / Y	Lungime segment (** (m)
1	345.248,434 547.039,743	2	345.250,997 547.027,94	12.078
2	345.250,997 547.027,94	3	345.252,478 547.014,808	13.215
3	345.252,478 547.014,808	4	345.253,106 547.004,111	10.715
4	345.253,106 547.004,111	5	345.257,988 546.986,886	17.903

Punct început	X / Y	Punct sfârșit	X / Y	Lungime segment (** (m)
5	345.257,988 546.986,886	6	345.263,544 546.992,388	7.819
6	345.263,544 546.992,388	7	345.266,995 547.003,868	11.987
7	345.266,995 547.003,868	8	345.270,144 547.010,427	7.276
8	345.270,144 547.010,427	9	345.254,667 547.046,032	38.823
9	345.254,667 547.046,032	10	345.249,491 547.041,846	6.657
10	345.249,491 547.041,846	1	345.248,434 547.039,743	2.354

** Lungimile segmentelor sunt determinate în planul de proiecție Stereo 70 și sunt rotunjite la 1 milimetru.

*** Distanța dintre puncte este formată din segmente cumulate ce sunt mai mici decât valoarea 1 milimetru.

**DATE DESPRE IMOBILUL NR. 3462**

Oficiul de Cadastru și Publicitate Imobiliară ALBA
Biroul de Cadastru și Publicitate Imobiliară Campeni

A. Partea I. Descrierea imobilului

Nr. CF vechi: 708(70787), 82(70795)
Nr. topografic: 498/2, 499/2, 500/2, 501/2,
502/2/2, 478/2, 498/1/2, 499/1/2, 500/1/2,
501/1/2, 502/1/2

TEREN Extravilan

Adresa: Jud. Alba

Nr. Crt	Nr cadastral Nr. topografic	Suprafața* (mp)	Observații / Referințe
A1		6.363	Sector cadastral: 32 Teren împrejmuit; Parte din Cartea Funciara veche nr. 708(70787), 82(70795) Sacatura, cu nr. topografic vechi 498/2, 499/2, 500/2, 501/2, 502/2/2, 478/2, 498/1/2, 499/1/2, 500/1/2, 501/1/2, 502/1/2. Configuratia imobilului stabilita conform identificarii in teren si a masuratorilor efectuate nu corespunde cu situatia tehnica a imobilului din cartea funciara veche, conform ordinul ANCP nr. 600/2023.

B. Partea II. Proprietari și acte

Inscrieri privitoare la dreptul de proprietate și alte drepturi reale		Referințe
3462 / 25/03/2024		
Act Normativ nr. 7, din 13/03/1996 emis de PARLAMENT;		
B1	Intabulare, drept de PROPRIETATE, dobândit prin Lege, cota actuala 1/1, cota initiala 1/1 1) NEIDENTIFICAT NEIDENTIFICAT	A1
Act Administrativ nr. 1336, din 12/03/2024 emis de COMUNA VADU MOȚILOR;		
B2	Se noteaza posesia factica in favoarea lui Neag Rovin-Stefan 1) NEAG ROVIN-ȘTEFAN	A1

C. Partea III. SARCINI .

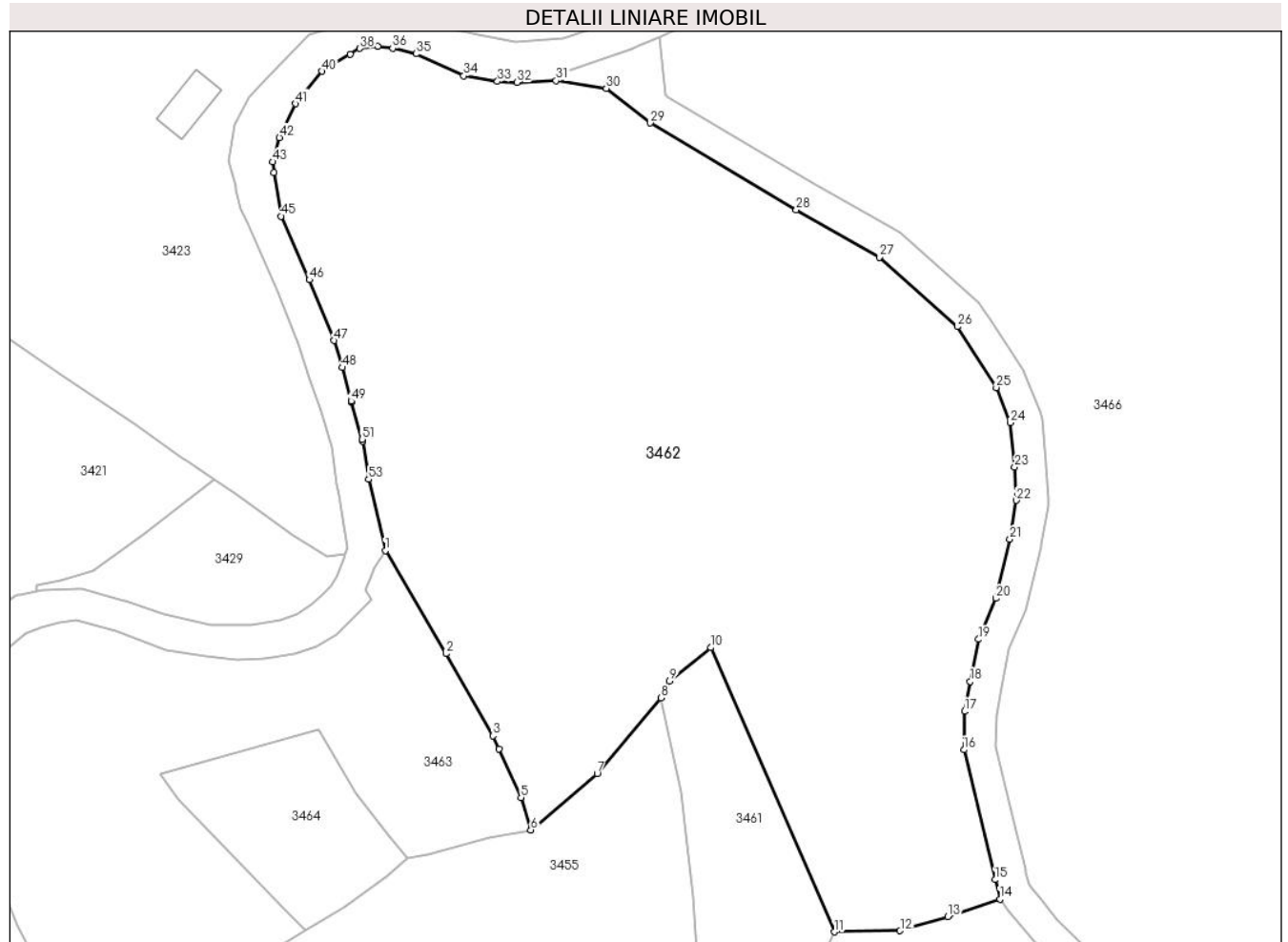
Inscrieri privind dezmembramintele dreptului de proprietate, drepturi reale de garanție și sarcini	Referințe
NU SUNT	

Anexa Nr. 1 La Partea I

Teren

Nr cadastral	Suprafața (mp)*	Observații / Referințe
	6.363	Parte din Cartea Funciara veche nr.708(70787), 82(70795) Sacatura, cu nr. topografic vechi 498/2, 499/2, 500/2, 501/2, 502/2/2, 478/2, 498/1/2, 499/1/2, 500/1/2, 501/1/2, 502/1/2. Configuratia imobilului stabilita conform identificarii in teren si a masuratorilor efectuate nu corespunde cu situatia tehnica a imobilului din cartea funciara veche, conform ordinul ANCPI nr. 600/2023.

* Suprafața este determinată în planul de proiecție Stereo 70.



Date referitoare la teren

Crt	Categorie folosință	Intravilan	Suprafața (mp)	Tarla	Parcelă	Nr. topo	Observații / Referințe
1	faneata	NU	4.527	-	-	-	
2	pasune	NU	1.836	-	-	-	

Lungime Segmente

1) Valorile lungimilor segmentelor sunt obținute din proiecție în plan.

Punct început	X / Y	Punct sfârșit	X / Y	Lungime segment
1	345.213,832 547.058,209	2	345.221,426 547.045,274	14.999
4	345.228,073 547.033,359	5	345.230,849 547.027,271	6.691
7	345.240,397 547.030,241	8	345.248,434 547.039,743	12.445
2	345.221,426 547.045,274	3	345.227,333 547.034,979	11.868
5	345.230,849 547.027,271	6	345.232,083 547.023,201	4.253
8	345.248,434 547.039,743	9	345.249,491 547.041,846	2.354
3	345.227,333 547.034,979	4	345.228,073 547.033,359	1.782
6	345.232,083 547.023,201	7	345.240,397 547.030,241	10.894
9	345.249,491 547.041,846	10	345.254,667 547.046,032	6.657

Punct început	X / Y	Punct sfârșit	X / Y	Lungime segment	Punct început	X / Y	Punct sfârșit	X / Y	Lungime segment	Punct început	X / Y	Punct sfârșit	X / Y	Lungime segment
10	345.254,667 547.046,032	11	345.270,144 547.010,427	38.823	11	345.270,144 547.010,427	12	345.278,404 547.010,564	8.261	12	345.278,404 547.010,564	13	345.284,411 547.012,312	6.256
13	345.284,411 547.012,312	14	345.290,912 547.014,532	6.87	14	345.290,912 547.014,532	15	345.290,33 547.016,96	2.497	15	345.290,33 547.016,96	16	345.286,424 547.033,246	16.748
16	345.286,424 547.033,246	17	345.286,484 547.038,045	4.799	17	345.286,484 547.038,045	18	345.287,215 547.041,801	3.826	18	345.287,215 547.041,801	19	345.288,242 547.047,083	5.381
19	345.288,242 547.047,083	20	345.290,431 547.052,201	5.566	20	345.290,431 547.052,201	21	345.292,181 547.059,607	7.61	21	345.292,181 547.059,607	22	345.292,989 547.064,489	4.948
22	345.292,989 547.064,489	23	345.292,774 547.068,676	4.193	23	345.292,774 547.068,676	24	345.292,249 547.074,219	5.568	24	345.292,249 547.074,219	25	345.290,464 547.078,629	4.758
25	345.290,464 547.078,629	26	345.285,577 547.086,24	9.045	26	345.285,577 547.086,24	27	345.275,786 547.094,958	13.11	27	345.275,786 547.094,958	28	345.265,363 547.100,895	11.995
28	345.265,363 547.100,895	29	345.247,051 547.111,774	21.3	29	345.247,051 547.111,774	30	345.241,555 547.116,126	7.01	30	345.241,555 547.116,126	31	345.235,243 547.117,072	6.382
31	345.235,243 547.117,072	32	345.230,316 547.116,852	4.932	32	345.230,316 547.116,852	33	345.227,899 547.116,994	2.421	33	345.227,899 547.116,994	34	345.223,678 547.117,7	4.28
34	345.223,678 547.117,7	35	345.217,68 547.120,453	6.6	35	345.217,68 547.120,453	36	345.214,763 547.121,131	2.995	36	345.214,763 547.121,131	37	345.212,887 547.121,384	1.893
37	345.212,887 547.121,384	38	345.210,644 547.121,112	2.259	38	345.210,644 547.121,112	39	345.209,442 547.120,395	1.4	39	345.209,442 547.120,395	40	345.205,916 547.118,245	4.13
40	345.205,916 547.118,245	41	345.202,586 547.114,185	5.251	41	345.202,586 547.114,185	42	345.200,546 547.109,947	4.703	42	345.200,546 547.109,947	43	345.199,699 547.106,903	3.16
43	345.199,699 547.106,903	44	345.199,856 547.105,585	1.327	44	345.199,856 547.105,585	45	345.200,766 547.100,092	5.568	45	345.200,766 547.100,092	46	345.204,313 547.092,12	8.725
46	345.204,313 547.092,12	47	345.207,42 547.084,525	8.206	47	345.207,42 547.084,525	48	345.208,424 547.081,135	3.536	48	345.208,424 547.081,135	49	345.209,547 547.076,909	4.373
49	345.209,547 547.076,909	50	345.209,577 547.076,814	0.1	50	345.209,577 547.076,814	51	345.210,928 547.072,151	4.855	51	345.210,928 547.072,151	52	345.210,983 547.071,905	0.252
52	345.210,983 547.071,905	53	345.211,734 547.067,134	4.83	53	345.211,734 547.067,134	1	345.213,832 547.058,209	9.168					

** Lungimile segmentelor sunt determinate în planul de proiecție Stereo 70 și sunt rotunjite la 1 milimetru.

*** Distanța dintre puncte este formată din segmente cumulate ce sunt mai mici decât valoarea 1 milimetru.

**DATE DESPRE IMOBILUL NR. 3463**

Oficiul de Cadastru și Publicitate Imobiliară ALBA
Biroul de Cadastru și Publicitate Imobiliară Campeni

A. Partea I. Descrierea imobilului

TEREN Extravilan

Nr. CF vechi: 868, 82
Nr. topografic: 449, 512

Adresa: Jud. Alba

Nr. Crt	Nr cadastral Nr. topografic	Suprafața* (mp)	Observații / Referințe
A1		2.642	Sector cadastral: 32 Teren imprejmuit; Parte din Cartea Funciara veche nr. 868, 82 Sacatura, cu nr. topografic vechi 449, 512. Configuratia imobilului stabilita conform identificarii in teren si a masuratorilor efectuate nu corespunde cu situatia tehnica a imobilului din cartea funciara veche, conform ordinul ANCP nr. 600/2023.

B. Partea II. Proprietari și acte

Inscrieri privitoare la dreptul de proprietate și alte drepturi reale		Referințe
3463 / 25/03/2024		
Act Normativ nr. 7, din 13/03/1996 emis de PARLAMENT;		
B1	Intabulare, drept de PROPRIETATE, dobandit prin Lege, cota actuala 1/1, cota initiala 1/1 1) NEIDENTIFICAT NEIDENTIFICAT	A1
Act Administrativ nr. 1337, din 12/03/2024 emis de COMUNA VADU MOȚILOR;		
B2	Se noteaza posesia factica in favoarea lui Bota Dan 1) BOTA DAN	A1

C. Partea III. SARCINI .

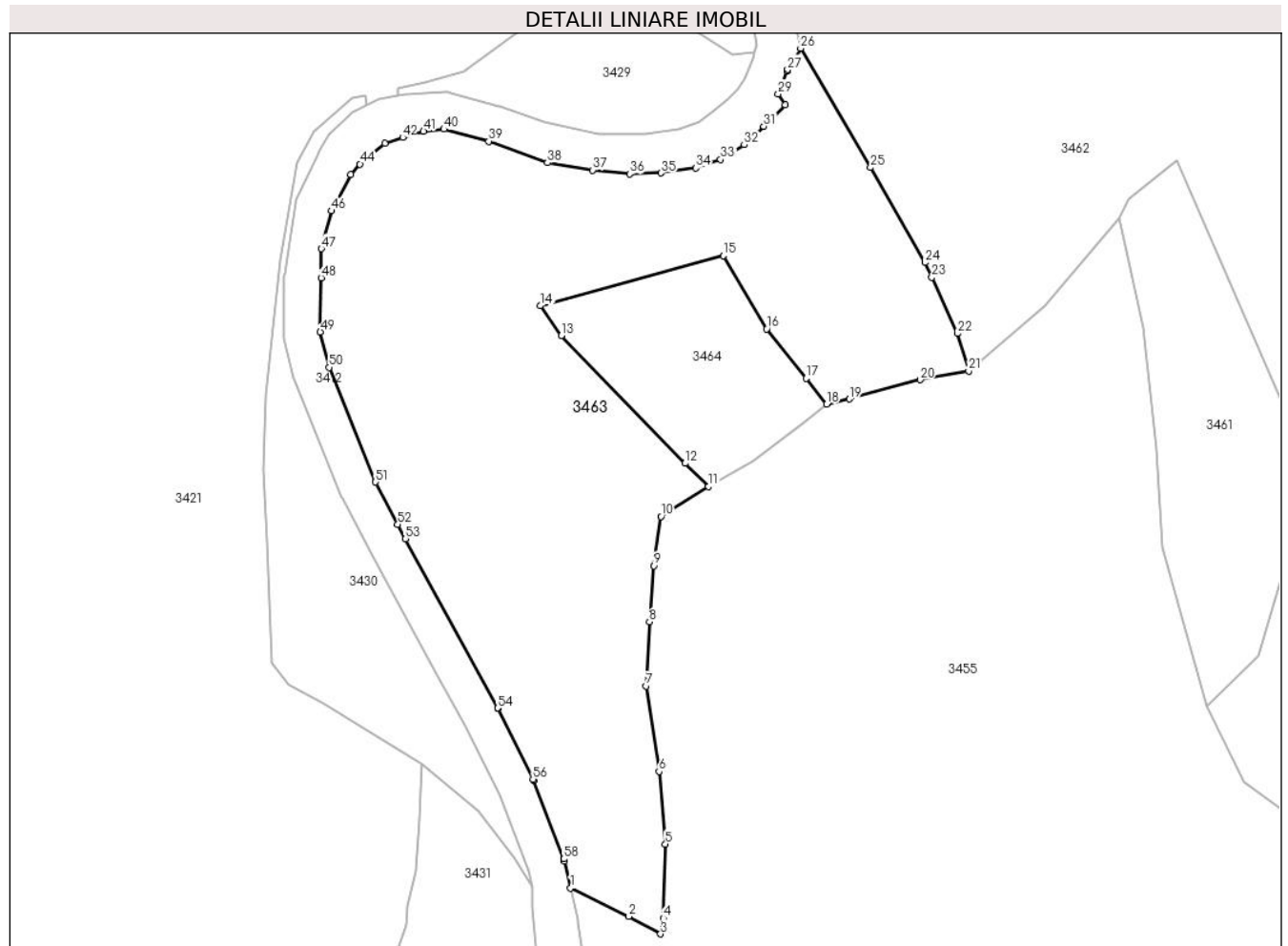
Inscrieri privind dezmembramintele dreptului de proprietate, drepturi reale de garanție și sarcini	Referințe
NU SUNT	

Anexa Nr. 1 La Partea I

Teren

Nr cadastral	Suprafața (mp)*	Observații / Referințe
	2.642	Parte din Cartea Funciara veche nr.868, 82 Sacatura, cu nr. topografic vechi 449, 512. Configuratia imobilului stabilita conform identificarii in teren si a masuratorilor efectuate nu corespunde cu situatia tehnica a imobilului din cartea funciara veche, conform ordinul ANCPi nr. 600/2023.

* Suprafața este determinată în planul de proiecție Stereo 70.



Date referitoare la teren

Crt	Categorie folosință	Intravilan	Suprafața (mp)	Tarla	Parcelă	Nr. topo	Observații / Referințe
1	faneata	NU	2.642	-	-	-	

Lungime Segmente

1) Valorile lungimilor segmentelor sunt obținute din proiecție în plan.

Punct început	X / Y	Punct sfârșit	X / Y	Lungime segment
1	345.188,867 546.967,171	2	345.195,18 546.964,069	7.034
4	345.198,912 546.963,876	5	345.199,146 546.971,921	8.048
7	345.197,077 546.989,047	8	345.197,416 546.996,009	6.97
10	345.198,664 547.007,448	11	345.203,823 547.010,68	6.088

Punct început	X / Y	Punct sfârșit	X / Y	Lungime segment
2	345.195,18 546.964,069	3	345.198,633 546.962,173	3.939
5	345.199,146 546.971,921	6	345.198,465 546.979,788	7.896
8	345.197,416 546.996,009	9	345.197,928 547.002,087	6.1
11	345.203,823 547.010,68	12	345.201,284 547.013,197	3.575

Punct început	X / Y	Punct sfârșit	X / Y	Lungime segment
3	345.198,633 546.962,173	4	345.198,912 546.963,876	1.726
6	345.198,465 546.979,788	7	345.197,077 546.989,047	9.362
9	345.197,928 547.002,087	10	345.198,664 547.007,448	5.411
12	345.201,284 547.013,197	13	345.187,863 547.027,033	19.276

Punct început	X / Y	Punct sfârșit	X / Y	Lungime segment	Punct început	X / Y	Punct sfârșit	X / Y	Lungime segment	Punct început	X / Y	Punct sfârșit	X / Y	Lungime segment
13	345.187,863 547.027,033	14	345.185,563 547.030,276	3.976	14	345.185,563 547.030,276	15	345.205,425 547.035,729	20.597	15	345.205,425 547.035,729	16	345.210,141 547.027,765	9.256
16	345.210,141 547.027,765	17	345.214,421 547.022,408	6.857	17	345.214,421 547.022,408	18	345.216,654 547.019,622	3.57	18	345.216,654 547.019,622	19	345.219,144 547.020,168	2.549
19	345.219,144 547.020,168	20	345.226,82 547.022,268	7.958	20	345.226,82 547.022,268	21	345.232,083 547.023,201	5.345	21	345.232,083 547.023,201	22	345.230,849 547.027,271	4.253
22	345.230,849 547.027,271	23	345.228,073 547.033,359	6.691	23	345.228,073 547.033,359	24	345.227,33 547.034,979	1.782	24	345.227,33 547.034,979	25	345.221,426 547.045,274	11.868
25	345.221,426 547.045,274	26	345.213,832 547.058,209	14.999	26	345.213,832 547.058,209	27	345.212,428 547.055,903	2.7	27	345.212,428 547.055,903	28	345.212,375 547.055,75	0.162
28	345.212,375 547.055,75	29	345.211,403 547.053,275	2.659	29	345.211,403 547.053,275	30	345.212,143 547.052,072	1.412	30	345.212,143 547.052,072	31	345.209,821 547.049,749	3.285
31	345.209,821 547.049,749	32	345.207,718 547.047,741	2.908	32	345.207,718 547.047,741	33	345.205,144 547.046,14	3.031	33	345.205,144 547.046,14	34	345.202,445 547.045,23	2.848
34	345.202,445 547.045,23	35	345.198,679 547.044,681	3.806	35	345.198,679 547.044,681	36	345.195,258 547.044,571	3.423	36	345.195,258 547.044,571	37	345.191,239 547.044,985	4.04
37	345.191,239 547.044,985	38	345.186,344 547.045,795	4.962	38	345.186,344 547.045,795	39	345.179,975 547.048,124	6.781	39	345.179,975 547.048,124	40	345.175,108 547.049,432	5.04
40	345.175,108 547.049,432	41	345.172,895 547.049,2	2.225	41	345.172,895 547.049,2	42	345.170,635 547.048,525	2.359	42	345.170,635 547.048,525	43	345.168,69 547.047,882	2.049
43	345.168,69 547.047,882	44	345.165,99 547.045,638	3.511	44	345.165,99 547.045,638	45	345.164,97 547.044,539	1.499	45	345.164,97 547.044,539	46	345.162,889 547.040,576	4.476
46	345.162,889 547.040,576	47	345.161,8 547.036,473	4.245	47	345.161,8 547.036,473	48	345.161,786 547.033,311	3.162	48	345.161,786 547.033,311	49	345.161,688 547.027,451	5.861
49	345.161,688 547.027,451	50	345.162,651 547.023,6	3.97	50	345.162,651 547.023,6	51	345.167,688 547.011,176	13.406	51	345.167,688 547.011,176	52	345.170,101 547.006,587	5.185
52	345.170,101 547.006,587	53	345.170,935 547.005,002	1.791	53	345.170,935 547.005,002	54	345.180,932 546.986,676	20.875	54	345.180,932 546.986,676	55	345.180,967 546.986,608	0.076
55	345.180,967 546.986,608	56	345.184,768 546.978,962	8.539	56	345.184,768 546.978,962	57	345.184,843 546.978,791	0.187	57	345.184,843 546.978,791	58	345.188,114 546.970,304	9.096
58	345.188,114 546.970,304	59	345.188,195 546.970,041	0.275	59	345.188,195 546.970,041	1	345.188,867 546.967,171	2.948					

** Lungimile segmentelor sunt determinate în planul de proiecție Stereo 70 și sunt rotunjite la 1 milimetru.

*** Distanța dintre puncte este formată din segmente cumulate ce sunt mai mici decât valoarea 1 milimetru.

**DATE DESPRE IMOBILUL NR. 3464**

Oficiul de Cadastru și Publicitate Imobiliară ALBA
Biroul de Cadastru și Publicitate Imobiliară Campeni

A. Partea I. Descrierea imobilului

TEREN Extravilan

Nr. CF vechi:82
Nr. topografic:512

Adresa: Jud. Alba

Nr. Crt	Nr cadastral Nr. topografic	Suprafața* (mp)	Observații / Referințe
A1		403	Sector cadastral:32 Teren imprejmuit; Parte din Cartea Funciara veche nr.82 Sacatura, cu nr. topografic vechi 512. Configuratia imobilului stabilita conform identificarii in teren si a masuratorilor efectuate nu corespunde cu situatia tehnica a imobilului din cartea funciara veche, conform ordinul ANCP nr. 600/2023.

B. Partea II. Proprietari și acte

Inscrieri privitoare la dreptul de proprietate și alte drepturi reale		Referințe
3464 / 25/03/2024		
Act Normativ nr. 7, din 13/03/1996 emis de PARLAMENT;		
B1	Intabulare, drept de PROPRIETATE, dobandit prin Lege, cota actuala 1/1, cota initiala 1/1 1) NEIDENTIFICAT NEIDENTIFICAT	A1
Act Administrativ nr. 1338, din 12/03/2024 emis de COMUNA VADU MOȚILOR;		
B2	Se noteaza posesia faptica in favoarea lui Mocan Nicolae 1) MOCAN NICOLAE	A1

C. Partea III. SARCINI .

Inscrieri privind dezmembramintele dreptului de proprietate, drepturi reale de garanție și sarcini	Referințe
NU SUNT	

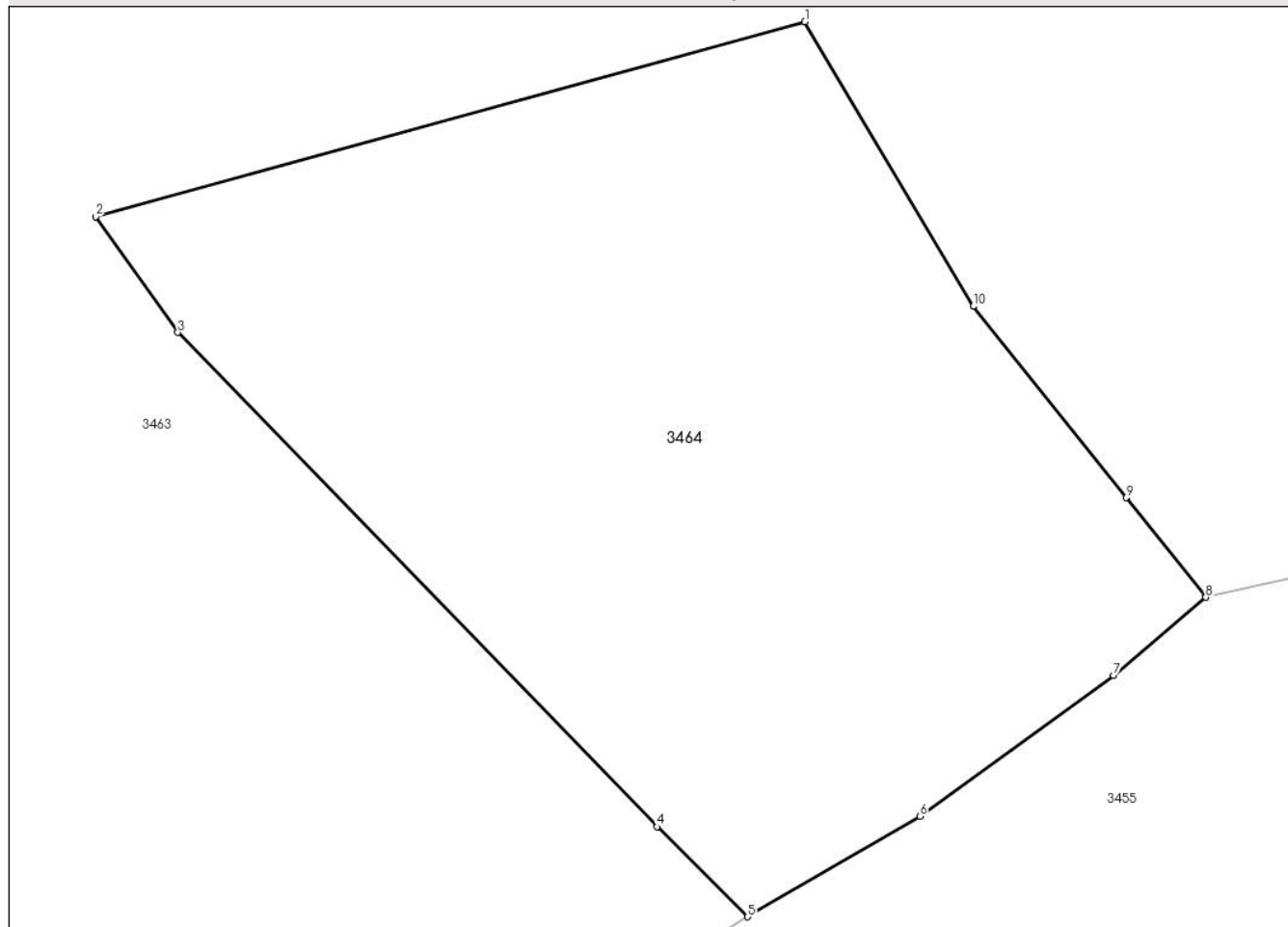
Anexa Nr. 1 La Partea I

Teren

Nr cadastral	Suprafața (mp)*	Observații / Referințe
	403	Parte din Cartea Funciara veche nr.82 Sacatura, cu nr. topografic vechi 512. Configuratia imobilului stabilita conform identificarii in teren si a masuratorilor efectuate nu corespunde cu situatia tehnica a imobilului din cartea funciara veche, conform ordinul ANCPi nr. 600/2023.

* Suprafața este determinată în planul de proiecție Stereo 70.

DETALII LINIARE IMOBIL



Date referitoare la teren

Crt	Categorie folosință	Intra vilan	Suprafața (mp)	Tarla	Parcelă	Nr. topo	Observații / Referințe
1	faneata	NU	403	-	-	-	

Lungime Segmente

1) Valorile lungimilor segmentelor sunt obținute din proiecție în plan.

Punct început	X / Y	Punct sfârșit	X / Y	Lungime segment (** (m)
1	345.205,425 547.035,729	2	345.185,563 547.030,276	20.597
2	345.185,563 547.030,276	3	345.187,863 547.027,033	3.976
3	345.187,863 547.027,033	4	345.201,284 547.013,197	19.276
4	345.201,284 547.013,197	5	345.203,823 547.010,68	3.575

Punct început	X / Y	Punct sfârșit	X / Y	Lungime segment (** (m)
5	345.203,823 547.010,68	6	345.208,639 547.013,489	5.575
6	345.208,639 547.013,489	7	345.214,068 547.017,432	6.71
7	345.214,068 547.017,432	8	345.216,654 547.019,622	3.389
8	345.216,654 547.019,622	9	345.214,421 547.022,408	3.57
9	345.214,421 547.022,408	10	345.210,141 547.027,765	6.857
10	345.210,141 547.027,765	1	345.205,425 547.035,729	9.256

** Lungimile segmentelor sunt determinate în planul de proiecție Stereo 70 și sunt rotunjite la 1 milimetru.

*** Distanța dintre puncte este formată din segmente cumulate ce sunt mai mici decât valoarea 1 milimetru.

**DATE DESPRE IMOBILUL NR. 3465**

Oficiul de Cadastru și Publicitate Imobiliară ALBA
Biroul de Cadastru și Publicitate Imobiliară Campeni

A. Partea I. Descrierea imobilului

Nr. CF vechi:708(70787)

Nr. topografic: 498/2, 499/2, 500/2, 501/2,
502/2/2

TEREN Extravilan

Adresa: Jud. Alba

Nr. Crt	Nr cadastral Nr. topografic	Suprafața* (mp)	Observații / Referințe
A1		1.006	Sector cadastral:32 Teren neimprejmuit; Parte din Cartea Funciara veche nr.708(70787) Sacatura, cu nr. topografic vechi 498/2, 499/2, 500/2, 501/2, 502/2/2. Configuratia imobilului stabilita conform identificarii in teren si a masuratorilor efectuate nu corespunde cu situatia tehnica a imobilului din cartea funciara veche, conform ordinul ANCP nr. 600/2023.

B. Partea II. Proprietari și acte

Inscrieri privitoare la dreptul de proprietate și alte drepturi reale	Referințe
3465 / 25/03/2024	
Act Normativ nr. 7, din 13/03/1996 emis de PARLAMENT;	
B1	A1
Inscrierea provizorie, drept de PROPRIETATE, dobandit prin Lege, cota actuala 1/1, cota initiala 1/1 1) UAT VADU MOȚILOR, CIF:4562192	

C. Partea III. SARCINI .

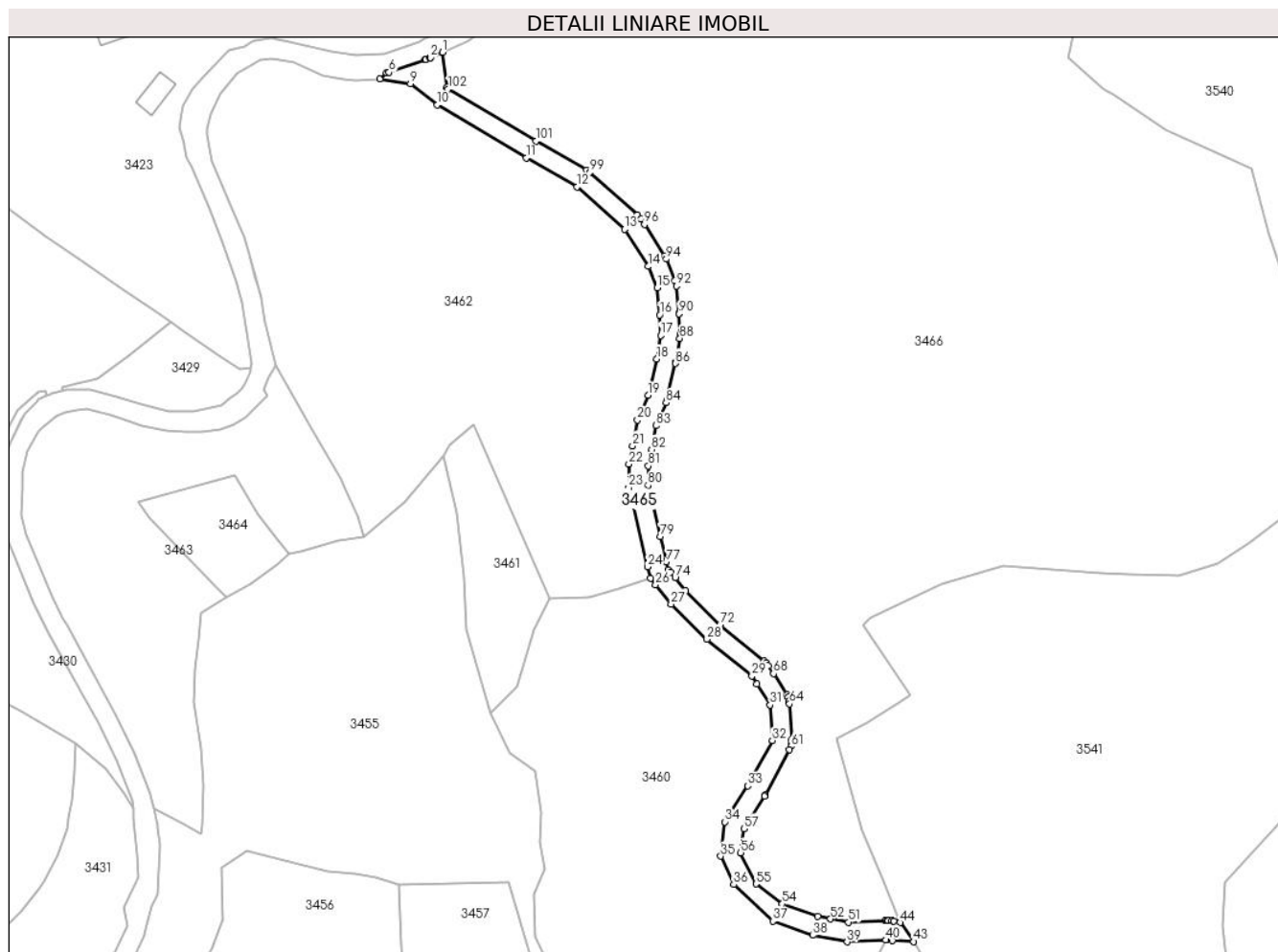
Inscrieri privind dezmembramintele dreptului de proprietate, drepturi reale de garanție și sarcini	Referințe
NU SUNT	

Anexa Nr. 1 La Partea I

Teren

Nr cadastral	Suprafața (mp)*	Observații / Referințe
	1.006	Parte din Cartea Funciara veche nr.708(70787) Sacatura, cu nr. topografic vechi 498/2, 499/2, 500/2, 501/2, 502/2/2. Configuratia imobilului stabilita conform identificarii in teren si a masuratorilor efectuate nu corespunde cu situatia tehnica a imobilului din cartea funciara veche, conform ordinul ANCPI nr. 600/2023.

* Suprafața este determinată în planul de proiecție Stereo 70.



Date referitoare la teren

Crt	Categorie folosință	Intravilan	Suprafața (mp)	Tarla	Parcelă	Nr. topo	Observații / Referințe
1	drum	NU	1.006	-	-	-	

Lungime Segmente

1) Valorile lungimilor segmentelor sunt obținute din proiecție în plan.

Punct început	X / Y	Punct sfârșit	X / Y	Lungime segment
1	345.248,158 547.122,603	2	345.245,677 547.121,487	2.72
4	345.244,72 547.121,106	5	345.244,644 547.121,077	0.081
7	345.236,665 547.118,36	8	345.235,243 547.117,072	1.919
10	345.247,051 547.111,774	11	345.265,363 547.100,895	21.3
2	345.245,677 547.121,487	3	345.245,594 547.121,452	0.09
5	345.244,644 547.121,077	6	345.237,185 547.118,467	7.902
8	345.235,243 547.117,072	9	345.241,555 547.116,126	6.382
11	345.265,363 547.100,895	12	345.275,786 547.094,958	11.995
3	345.245,594 547.121,452	4	345.244,72 547.121,106	0.94
6	345.237,185 547.118,467	7	345.236,665 547.118,36	0.531
9	345.241,555 547.116,126	10	345.247,051 547.111,774	7.01
12	345.275,786 547.094,958	13	345.285,577 547.086,24	13.11

Punct început	X / Y	Punct sfârșit	X / Y	Lungime segment	Punct început	X / Y	Punct sfârșit	X / Y	Lungime segment	Punct început	X / Y	Punct sfârșit	X / Y	Lungime segment
13	345.285,577 547.086,24	14	345.290,464 547.078,629	9.045	14	345.290,464 547.078,629	15	345.292,249 547.074,219	4.758	15	345.292,249 547.074,219	16	345.292,774 547.068,676	5.568
16	345.292,774 547.068,676	17	345.292,989 547.064,489	4.193	17	345.292,989 547.059,607	18	345.292,181 547.059,607	4.948	18	345.292,181 547.059,607	19	345.290,431 547.052,201	7.61
19	345.290,431 547.052,201	20	345.288,242 547.047,083	5.566	20	345.288,242 547.047,083	21	345.287,215 547.041,801	5.381	21	345.287,215 547.041,801	22	345.286,484 547.038,045	3.826
22	345.286,484 547.038,045	23	345.286,424 547.033,246	4.799	23	345.286,424 547.033,246	24	345.290,33 547.016,96	16.748	24	345.290,33 547.016,96	25	345.290,912 547.014,532	2.497
25	345.290,912 547.014,532	26	345.291,945 547.013,255	1.643	26	345.291,945 547.013,255	27	345.295,144 547.009,302	5.085	27	345.295,144 547.009,302	28	345.302,511 547.002,074	10.321
28	345.302,511 547.002,074	29	345.311,76 546.994,53	11.935	29	345.311,76 546.994,53	30	345.312,805 546.992,869	1.962	30	345.312,805 546.992,869	31	345.315,507 546.988,573	5.075
31	345.315,507 546.988,573	32	345.315,942 546.981,289	7.297	32	345.315,942 546.981,289	33	345.310,949 546.971,952	10.588	33	345.310,949 546.971,952	34	345.306,237 546.964,561	8.765
34	345.306,237 546.964,561	35	345.305,338 546.957,536	7.082	35	345.305,338 546.957,536	36	345.307,992 546.951,691	6.419	36	345.307,992 546.951,691	37	345.316,076 546.944,172	11.04
37	345.316,076 546.944,172	38	345.324,229 546.941,256	8.659	38	345.324,229 546.941,256	39	345.331,328 546.939,93	7.222	39	345.331,328 546.939,93	40	345.339,32 546.940,304	8.001
40	345.339,32 546.940,304	41	345.339,536 546.940,291	0.216	41	345.339,536 546.940,291	42	345.340,674 546.940,226	1.14	42	345.340,674 546.940,226	43	345.345,022 546.939,975	4.355
43	345.345,022 546.939,975	44	345.342,204 546.943,88	4.816	44	345.342,204 546.943,88	45	345.342,096 546.944,151	0.292	45	345.342,096 546.944,151	46	345.340,904 546.944,219	1.194
46	345.340,904 546.944,219	47	345.340,469 546.944,244	0.436	47	345.340,469 546.944,244	48	345.339,766 546.944,285	0.704	48	345.339,766 546.944,285	49	345.339,55 546.944,297	0.216
49	345.339,55 546.944,297	50	345.339,134 546.944,299	0.416	50	345.339,134 546.944,299	51	345.331,605 546.943,948	7.537	51	345.331,605 546.943,948	52	345.327,922 546.944,635	3.747
52	345.327,922 546.944,635	53	345.325,276 546.945,129	2.692	53	345.325,276 546.945,129	54	345.318,006 546.947,73	7.721	54	345.318,006 546.947,73	55	345.312,641 546.951,815	6.743
55	345.312,641 546.951,815	56	345.309,459 546.958,229	7.16	56	345.309,459 546.958,229	57	345.310,091 546.963,165	4.976	57	345.310,091 546.963,165	58	345.314,322 546.969,802	7.871
58	345.314,322 546.969,802	59	345.314,476 546.970,066	0.306	59	345.314,476 546.970,066	60	345.319,469 546.979,403	10.588	60	345.319,469 546.979,403	61	345.319,754 546.980,078	0.733
61	345.319,754 546.980,078	62	345.319,911 546.980,795	0.734	62	345.319,911 546.980,795	63	345.319,935 546.981,527	0.732	63	345.319,935 546.981,527	64	345.319,5 546.988,811	7.297
64	345.319,5 546.988,811	65	345.319,404 546.989,473	0.669	65	345.319,404 546.989,473	66	345.319,2 546.990,109	0.668	66	345.319,2 546.990,109	67	345.318,893 546.990,703	0.669
67	345.318,893 546.990,703	68	345.316,191 546.994,999	5.075	68	345.316,191 546.994,999	69	345.315,146 546.996,66	1.962	69	345.315,146 546.996,66	70	345.314,757 546.997,18	0.649
70	345.314,757 546.997,18	71	345.314,288 546.997,63	0.65	71	345.314,288 546.997,63	72	345.305,181 547.005,058	11.752	72	345.305,181 547.005,058	73	345.298,109 547.011,997	9.908
73	345.298,109 547.011,997	74	345.295,959 547.014,653	3.417	74	345.295,959 547.014,653	75	345.295,055 547.015,771	1.438	75	345.295,055 547.015,771	76	345.294,591 547.016,345	0.738
76	345.294,591 547.016,345	77	345.294,219 547.017,893	1.592	77	345.294,219 547.017,893	78	345.294,136 547.018,242	0.359	78	345.294,136 547.018,242	79	345.292,947 547.023,198	5.097
79	345.292,947 547.023,198	80	345.290,43 547.033,695	10.795	80	345.290,43 547.033,695	81	345.290,479 547.037,635	3.94	81	345.290,479 547.037,635	82	345.291,141 547.041,037	3.466
82	345.291,141 547.041,037	83	345.292,087 547.045,902	4.956	83	345.292,087 547.045,902	84	345.294,109 547.050,628	5.14	84	345.294,109 547.050,628	85	345.294,323 547.051,281	0.687
85	345.294,323 547.051,281	86	345.296,074 547.058,687	7.61	86	345.296,074 547.058,687	87	345.296,128 547.058,954	0.272	87	345.296,128 547.058,954	88	345.296,936 547.063,836	4.948
88	345.296,936 547.063,836	89	345.296,984 547.064,695	0.86	89	345.296,984 547.064,695	90	345.296,769 547.068,882	4.193	90	345.296,769 547.068,882	91	345.296,756 547.069,053	0.171
91	345.296,756 547.069,053	92	345.296,231 547.074,596	5.568	92	345.296,231 547.074,596	93	345.295,957 547.075,719	1.156	93	345.295,957 547.075,719	94	345.294,172 547.080,129	4.758
94	345.294,172 547.080,129	95	345.293,83 547.080,791	0.745	95	345.293,83 547.080,791	96	345.289,684 547.087,247	7.673	96	345.289,684 547.087,247	97	345.288,943 547.088,401	1.371
97	345.288,943 547.088,401	98	345.288,237 547.089,227	1.087	98	345.288,237 547.089,227	99	345.278,445 547.097,945	13.111	99	345.278,445 547.097,945	100	345.277,765 547.098,433	0.837
100	345.277,765 547.098,433	101	345.267,375 547.104,353	11.958	101	345.267,375 547.104,353	102	345.249,324 547.115,077	20.996	102	345.249,324 547.115,077	103	345.249,001 547.115,332	0.412
103	345.249,001 547.115,332	1	345.248,158 547.122,603	7.32										

** Lungimile segmentelor sunt determinate în planul de proiecție Stereo 70 și sunt rotunjite la 1 milimetru.

*** Distanța dintre puncte este formată din segmente cumulate ce sunt mai mici decât valoarea 1 milimetru.

**DATE DESPRE IMOBILUL NR. 3466**

Oficiul de Cadastru și Publicitate Imobiliară ALBA
Biroul de Cadastru și Publicitate Imobiliară Campeni

A. Partea I. Descrierea imobilului

Nr. CF vechi:82, 708

Nr. topografic:443/1 , 474/1, 465/1, 446/1,
502/2/1, 455/1, 451/1, 419/1, 408/1

TEREN Necunoscut

Adresa: Loc. Bodești, Jud. Alba

Nr. Crt	Nr cadastral Nr. topografic	Suprafața* (mp)	Observații / Referințe
A1	70926	22.709	Sector cadastral:32 Teren împrejmuit; Pe teren exista 1 stalp de electricitate.

Construcții

Crt	Nr cadastral Nr. topografic	Adresa	Observații / Referințe
A1.1	70926-C1	Loc. Bodești, Jud. Alba	Nr. niveluri:2; S. construita la sol:30 mp; S. construita desfasurata:60 mp; Casă de locuit. Anul construirii 2006. Numărul de nivele 2(P+M). S. construită desfășurată=60mp.
A1.2	70926-C2	Loc. Bodești, Jud. Alba	Nr. niveluri:1; S. construita la sol:10 mp; S. construita desfasurata:10 mp; ANEXĂ.

B. Partea II. Proprietari și acte

Inscrieri privitoare la dreptul de proprietate și alte drepturi reale	Referințe
13147 / 02/10/2018	
Hotarare Judecatoreasca nr. 124, din 21/02/2018 emis de Judecătoria Cămpeni (expertiza tehnică extrajudiciară și documentatia cadastrala receptionata de compartimentul tehnic al OCPI Alba ; act administrativ nr 1701 din 04.09.2018, emis de Primăria Vadu Moților);	
B1 - imobilul de sub A 1 cu nr. top 443/1 , 474/1, 465/1, 446/1, 502/2/1, 455/1, 451/1, 419/1, 408/1 se identifica cu cf electronic 70790, 70792, 70791, 70789, 70787, 70785, 70784, 70788, 70794 UAT Vadu Motilor (provenita din conversia de pe hartie a cf nr. 82 , 708 Sacatura) În baza sentintei civile se inscrie suprafata si categoria de folosinta reală , precum si constructia casa de locuit de 30 mp sub A 1.1	A1, A1.1, A1.2
B2 Intabulare, drept de PROPRIETATE, cu titlu moștenire și partaj ,, dobandit prin Hotarare Judecatoreasca, cota actuala 1/1, cota initiala 1/1 1) BODEA GHEORGHE CALIN	A1, A1.1, A1.2

C. Partea III. SARCINI .

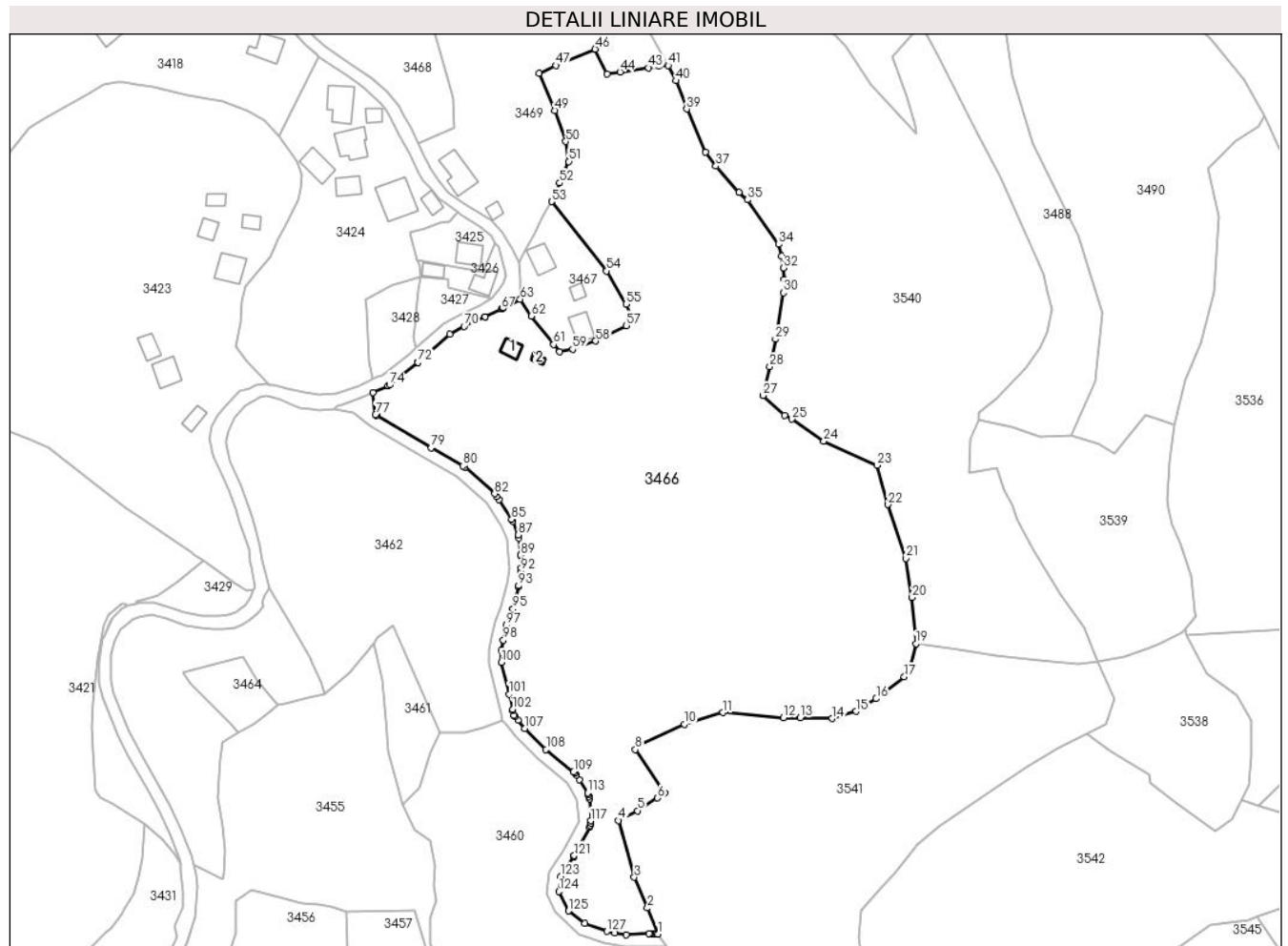
Inscrieri privind dezmembramintele dreptului de proprietate, drepturi reale de garanție și sarcini	Referințe
NU SUNT	

Anexa Nr. 1 La Partea I

Teren

Nr cadastral	Suprafața (mp)*	Observații / Referințe
70926	22.709	Pe teren exista 1 stalp de electricitate.

* Suprafața este determinată în planul de proiecție Stereo 70.



Date referitoare la teren

Crt	Categorie folosință	Intravilan	Suprafața (mp)	Tarla	Parcelă	Nr. topo	Observații / Referințe
1	curți constructii	DA	300	-	-	443/1	
2	faneata	NU	22.409	-	-	452/1,474/1, 465/1,446/1, 500/2/1, 455/1,451/1, 419/1,408/1	

Date referitoare la construcții

Crt	Număr	Destinație construcție	Supraf. (mp)	Situație juridică	Observații / Referințe
A1.1	70926-C1	construcții de locuințe	30	Cu acte	Nr. niveluri:2; S. construita la sol:30 mp; S. construita desfasurata:60 mp; Casă de locuit. Anul construirii 2006. Numărul de nivele 2(P+M). S. construită desfășurată=60mp.
A1.2	70926-C2	construcții anexa	Din acte: 0 Masurata: 10	Cu acte	Nr. niveluri:1; S. construita la sol:10 mp; S. construita desfasurata:10 mp; ANEXĂ.

Lungime Segmente

1) Valorile lungimilor segmentelor sunt obținute din proiecție în plan.

Punct început	X / Y	Punct sfârșit	X / Y	Lungime segment	Punct început	X / Y	Punct sfârșit	X / Y	Lungime segment	Punct început	X / Y	Punct sfârșit	X / Y	Lungime segment
1	345.342,096 546.944,151	2	345.338,649 546.952,802	9.312	2	345.338,649 546.952,802	3	345.334,296 546.962,905	11.001	3	345.334,296 546.962,905	4	345.329,13 546.981,656	19.45
4	345.329,13 546.981,656	5	345.335,358 546.984,848	6.998	5	345.335,358 546.984,848	6	345.341,976 546.989,036	7.832	6	345.341,976 546.989,036	7	345.344,263 546.990,63	2.788
7	345.344,263 546.990,63	8	345.334,633 547.005,005	17.303	8	345.334,633 547.005,005	9	345.336,159 547.006,57	2.186	9	345.336,159 547.006,57	10	345.350,754 547.013,375	16.103
10	345.350,754 547.013,375	11	345.363,478 547.017,199	13.286	11	345.363,478 547.017,199	12	345.383,512 547.015,523	20.104	12	345.383,512 547.015,523	13	345.389,057 547.015,483	5.545
13	345.389,057 547.015,483	14	345.399,6 547.015,21	10.547	14	345.399,6 547.015,21	15	345.407,495 547.017,588	8.245	15	345.407,495 547.017,588	16	345.414,056 547.021,748	7.769
16	345.414,056 547.021,748	17	345.423,372 547.028,944	11.772	17	345.423,372 547.028,944	18	345.425,496 547.032,454	4.103	18	345.425,496 547.032,454	19	345.427,194 547.039,853	7.591
19	345.427,194 547.039,853	20	345.425,95 547.055,094	15.292	20	345.425,95 547.055,094	21	345.423,852 547.067,948	13.024	21	345.423,852 547.067,948	22	345.417,843 547.085,675	18.718
22	345.417,843 547.085,675	23	345.414,411 547.098,621	13.393	23	345.414,411 547.098,621	24	345.396,786 547.106,61	19.351	24	345.396,786 547.106,61	25	345.386,174 547.113,78	12.807
25	345.386,174 547.113,78	26	345.383,914 547.115,112	2.623	26	345.383,914 547.115,112	27	345.376,718 547.121,605	9.692	27	345.376,718 547.121,605	28	345.378,974 547.131,07	9.73
28	345.378,974 547.131,07	29	345.380,837 547.140,151	9.27	29	345.380,837 547.140,151	30	345.383,503 547.155,448	15.528	30	345.383,503 547.155,448	31	345.383,742 547.159,777	4.336
31	345.383,742 547.159,777	32	345.383,594 547.163,635	3.861	32	345.383,594 547.163,635	33	345.382,996 547.167,56	3.97	33	345.382,996 547.167,56	34	345.382,011 547.171,411	3.975
34	345.382,011 547.171,411	35	345.371,62 547.186,096	17.989	35	345.371,62 547.186,096	36	345.368,9 547.188,459	3.603	36	345.368,9 547.188,459	37	345.361,225 547.197,145	11.591
37	345.361,225 547.197,145	38	345.357,785 547.201,742	5.742	38	345.357,785 547.201,742	39	345.351,595 547.215,952	15.5	39	345.351,595 547.215,952	40	345.348,066 547.225,287	9.98
40	345.348,066 547.225,287	41	345.345,532 547.230,258	5.58	41	345.345,532 547.230,258	42	345.342,282 547.230,024	3.258	42	345.342,282 547.230,024	43	345.338,982 547.229,551	3.334
43	345.338,982 547.229,551	44	345.329,618 547.228,134	9.471	44	345.329,618 547.228,134	45	345.325,252 547.227,619	4.396	45	345.325,252 547.227,619	46	345.321,392 547.235,676	8.934
46	345.321,392 547.235,676	47	345.308,405 547.230,338	14.041	47	345.308,405 547.230,338	48	345.302,865 547.227,719	6.128	48	345.302,865 547.227,719	49	345.308,132 547.215,506	13.3
49	345.308,132 547.215,506	50	345.311,702 547.205,301	10.811	50	345.311,702 547.205,301	51	345.312,682 547.198,691	6.682	51	345.312,682 547.198,691	52	345.309,691 547.191,625	7.673
52	345.309,691 547.191,625	53	345.307,011 547.185,489	6.696	53	345.307,011 547.185,489	54	345.325,201 547.162,642	29.204	54	345.325,201 547.162,642	55	345.331,567 547.151,666	12.689
55	345.331,567 547.151,666	56	345.333,972 547.147,018	5.233	56	345.333,972 547.147,018	57	345.331,722 547.144,627	3.283	57	345.331,722 547.144,627	58	345.321,582 547.139,516	11.355
58	345.321,582 547.139,516	59	345.313,941 547.136,804	8.108	59	345.313,941 547.136,804	60	345.309,748 547.136,076	4.256	60	345.309,748 547.136,076	61	345.307,724 547.138,394	3.077
61	345.307,724 547.138,394	62	345.300,272 547.147,718	11.936	62	345.300,272 547.147,718	63	345.296,668 547.153,325	6.665	63	345.296,668 547.153,325	64	345.291,113 547.150,582	6.195
64	345.291,113 547.150,582	65	345.291,044 547.150,561	0.072	65	345.291,044 547.150,561	66	345.290,856 547.150,363	0.273	66	345.290,856 547.150,363	67	345.290,445 547.150,102	0.487
67	345.290,445 547.150,102	68	345.285,053 547.147,539	5.97	68	345.285,053 547.147,539	69	345.285,042 547.147,534	0.012	69	345.285,042 547.147,534	70	345.278,196 547.144,33	7.559
70	345.278,196 547.144,33	71	345.273,499 547.141,814	5.328	71	345.273,499 547.141,814	72	345.262,934 547.132,466	14.107	72	345.262,934 547.132,466	73	345.262,844 547.132,391	0.117
73	345.262,844 547.132,391	74	345.253,562 547.125,098	11.804	74	345.253,562 547.125,098	75	345.253,147 547.124,847	0.485	75	345.253,147 547.124,847	76	345.248,158 547.122,603	5.47
76	345.248,158 547.122,603	77	345.249,001 547.115,332	7.32	77	345.249,001 547.115,332	78	345.249,324 547.115,077	0.412	78	345.249,324 547.115,077	79	345.267,375 547.104,353	20.996
79	345.267,375 547.104,353	80	345.277,765 547.098,433	11.958	80	345.277,765 547.098,433	81	345.278,445 547.097,945	0.837	81	345.278,445 547.097,945	82	345.288,237 547.089,227	13.111
82	345.288,237 547.089,227	83	345.288,943 547.088,401	1.087	83	345.288,943 547.088,401	84	345.289,684 547.087,247	1.371	84	345.289,684 547.087,247	85	345.293,83 547.080,791	7.673
85	345.293,83 547.080,791	86	345.294,172 547.080,129	0.745	86	345.294,172 547.080,129	87	345.295,957 547.075,719	4.758	87	345.295,957 547.075,719	88	345.296,231 547.074,596	1.156
88	345.296,231 547.074,596	89	345.296,756 547.069,053	5.568	89	345.296,756 547.069,053	90	345.296,769 547.068,882	0.171	90	345.296,769 547.068,882	91	345.296,984 547.064,695	4.193
91	345.296,984 547.064,695	92	345.296,936 547.063,836	0.86	92	345.296,936 547.063,836	93	345.296,128 547.058,954	4.948	93	345.296,128 547.058,954	94	345.296,074 547.058,687	0.272
94	345.296,074 547.058,687	95	345.294,323 547.051,281	7.61	95	345.294,323 547.051,281	96	345.294,109 547.050,628	0.687	96	345.294,109 547.050,628	97	345.292,087 547.045,902	5.14

Punct început	X / Y	Punct sfârșit	X / Y	Lungime segment	Punct început	X / Y	Punct sfârșit	X / Y	Lungime segment	Punct început	X / Y	Punct sfârșit	X / Y	Lungime segment
97	345.292,087 547.045,902	98	345.291,141 547.041,037	4.956	98	345.291,141 547.041,037	99	345.290,479 547.037,635	3.466	99	345.290,479 547.037,635	100	345.290,43 547.033,695	3.94
100	345.290,43 547.033,695	101	345.292,947 547.023,198	10.795	101	345.292,947 547.023,198	102	345.294,136 547.018,242	5.097	102	345.294,136 547.018,242	103	345.294,219 547.017,893	0.359
103	345.294,219 547.017,893	104	345.294,591 547.016,345	1.592	104	345.294,591 547.016,345	105	345.295,055 547.015,771	0.738	105	345.295,055 547.015,771	106	345.295,959 547.014,653	1.438
106	345.295,959 547.014,653	107	345.298,109 547.011,997	3.417	107	345.298,109 547.011,997	108	345.305,181 547.005,058	9.908	108	345.305,181 547.005,058	109	345.314,288 546.997,63	11.752
109	345.314,288 546.997,63	110	345.314,757 546.997,18	0.65	110	345.314,757 546.997,18	111	345.315,146 546.996,66	0.649	111	345.315,146 546.996,66	112	345.316,191 546.994,999	1.962
112	345.316,191 546.994,999	113	345.318,893 546.990,703	5.075	113	345.318,893 546.990,703	114	345.319,2 546.990,109	0.669	114	345.319,2 546.990,109	115	345.319,404 546.989,473	0.668
115	345.319,404 546.989,473	116	345.319,5 546.988,811	0.669	116	345.319,5 546.988,811	117	345.319,935 546.981,527	7.297	117	345.319,935 546.981,527	118	345.319,911 546.980,795	0.732
118	345.319,911 546.980,795	119	345.319,754 546.980,078	0.734	119	345.319,754 546.980,078	120	345.319,469 546.979,403	0.733	120	345.319,469 546.979,403	121	345.314,476 546.970,066	10.588
121	345.314,476 546.970,066	122	345.314,322 546.969,802	0.306	122	345.314,322 546.969,802	123	345.310,091 546.963,165	7.871	123	345.310,091 546.963,165	124	345.309,459 546.958,229	4.976
124	345.309,459 546.958,229	125	345.312,641 546.951,815	7.16	125	345.312,641 546.951,815	126	345.318,006 546.947,73	6.743	126	345.318,006 546.947,73	127	345.325,276 546.945,129	7.721
127	345.325,276 546.945,129	128	345.327,922 546.944,635	2.692	128	345.327,922 546.944,635	129	345.331,605 546.943,948	3.747	129	345.331,605 546.943,948	130	345.339,134 546.944,299	7.537
130	345.339,134 546.944,299	131	345.339,55 546.944,297	0.416	131	345.339,55 546.944,297	132	345.339,766 546.944,285	0.216	132	345.339,766 546.944,285	133	345.340,469 546.944,244	0.704
133	345.340,469 546.944,244	134	345.340,904 546.944,219	0.436	134	345.340,904 546.944,219	1	345.342,096 546.944,151	1.194					

** Lungimile segmentelor sunt determinate în planul de proiecție Stereo 70 și sunt rotunjite la 1 milimetru.

*** Distanța dintre puncte este formată din segmente cumulate ce sunt mai mici decât valoarea 1 milimetru.

**DATE DESPRE IMOBILUL NR. 3467**

Oficiul de Cadastru și Publicitate Imobiliară ALBA
Biroul de Cadastru și Publicitate Imobiliară Campeni

A. Partea I. Descrierea imobilului

TEREN Intravilan

Nr. CF vechi:1363

Nr. topografic: 438, 439, 444, 445

Adresa: Loc. Bodești, Nr. 83, Jud. Alba

Nr. Crt	Nr cadastral Nr. topografic	Suprafața* (mp)	Observații / Referințe
A1		1.064	Sector cadastral:32 Teren imprejmuit; Parte din Cartea Funciara veche nr.1363 Sacatura, cu nr. topografic vechi 438, 439, 444, 445. Configuratia imobilului stabilita conform identificarii in teren si a masuratorilor efectuate nu corespunde cu situatia tehnica a imobilului din cartea funciara veche, conform ordinul ANCP nr. 600/2023. Pe teren exista 2 stalpi de electricitate.

Construcții

Crt	Nr cadastral Nr. topografic	Adresa	Observații / Referințe
A1.1		Loc. Bodești, Nr. 83, Jud. Alba	Nr. niveluri:1; S. construita la sol:58 mp; CASA DE LOCUIT
A1.2		Loc. Bodești, Nr. 83, Jud. Alba	Nr. niveluri:1; S. construita la sol:18 mp; COTET
A1.3		Loc. Bodești, Nr. 83, Jud. Alba	Nr. niveluri:1; S. construita la sol:51 mp; GRAJD

B. Partea II. Proprietari și acte

Inscrieri privitoare la dreptul de proprietate și alte drepturi reale		Referințe
3467 / 25/03/2024		
Act Normativ nr. 7, din 13/03/1996 emis de PARLAMENT;		
B1	Intabulare, drept de PROPRIETATE, dobandit prin Lege, cota actuala 1/1, cota initiala 1/1 1) NEIDENTIFICAT NEIDENTIFICAT	A1
Act Administrativ nr. 1339, din 12/03/2024 emis de COMUNA VADU MOȚILOR;		
B2	Se noteaza posesia factica in favoarea lui Mraiște Dorin 1) MRAIȘTE DORIN	A1
Act Administrativ nr. 1582, din 13/03/2024 emis de COMUNA VADU MOȚILOR;		
B3	Intabulare, drept de PROPRIETATE, dobandit prin Construire, cota actuala 1/1, cota initiala 1/1 1) MRAIȘTE DORIN	A1.1, A1.2, A1.3

C. Partea III. SARCINI .

Inscrieri privind dezmembramintele dreptului de proprietate, drepturi reale de garanție și sarcini	Referințe
NU SUNT	

Anexa Nr. 1 La Partea I

Teren

Nr cadastral	Suprafața (mp)*	Observații / Referințe
	1.064	Parte din Cartea Funciara veche nr.1363 Sacatura, cu nr. topografic vechi 438, 439, 444, 445. Configuratia imobilului stabilita conform identificarii in teren si a masuratorilor efectuate nu corespunde cu situatia tehnica a imobilului din cartea funciara veche, conform ordinul ANCPI nr. 600/2023. Pe teren exista 2 stalpi de electricitate.

* Suprafața este determinată în planul de proiecție Stereo 70.



Date referitoare la teren

Crt	Categorie folosință	Intravilan	Suprafața (mp)	Tarla	Parcelă	Nr. topo	Observații / Referințe
1	curți construcții	DA	1.064	-	-	-	

Date referitoare la construcții

Crt	Număr	Destinație construcție	Supraf. (mp)	Situație juridică	Observații / Referințe
A1.1		construcții de locuințe	Din acte: 59 Masurata: 58	Cu acte	Nr. niveluri:1; S. construita la sol:58 mp; CASA DE LOCUIT
A1.2		construcții anexa	18	Cu acte	Nr. niveluri:1; S. construita la sol:18 mp; COTET
A1.3		construcții anexa	51	Cu acte	Nr. niveluri:1; S. construita la sol:51 mp; GRAJD

Lungime Segmente

1) Valorile lungimilor segmentelor sunt obținute din proiecție în plan.

Punct început	X / Y	Punct sfârșit	X / Y	Lungime segment (** (m)
---------------	-------	---------------	-------	-------------------------

Punct început	X / Y	Punct sfârșit	X / Y	Lungime segment (** (m)
1	345.309,748 547.136,076	2	345.313,941 547.136,804	4.256
2	345.313,941 547.136,804	3	345.321,582 547.139,516	8.108
3	345.321,582 547.139,516	4	345.331,722 547.144,627	11.355
4	345.331,722 547.144,627	5	345.333,972 547.147,018	3.283
5	345.333,972 547.147,018	6	345.331,567 547.151,666	5.233
6	345.331,567 547.151,666	7	345.325,201 547.162,642	12.689
7	345.325,201 547.162,642	8	345.307,011 547.185,489	29.204
8	345.307,011 547.185,489	9	345.303,765 547.180,051	6.333
9	345.303,765 547.180,051	10	345.301,345 547.174,81	5.773
10	345.301,345 547.174,81	11	345.298,407 547.169,558	6.018
11	345.298,407 547.169,558	12	345.296,321 547.165,583	4.489
12	345.296,321 547.165,583	13	345.296,805 547.160,079	5.525
13	345.296,805 547.160,079	14	345.296,668 547.153,325	6.755
14	345.296,668 547.153,325	15	345.300,272 547.147,718	6.665
15	345.300,272 547.147,718	16	345.307,724 547.138,394	11.936
16	345.307,724 547.138,394	1	345.309,748 547.136,076	3.077

** Lungimile segmentelor sunt determinate în planul de proiecție Stereo 70 și sunt rotunjite la 1 milimetru.

*** Distanța dintre puncte este formată din segmente cumulate ce sunt mai mici decât valoarea 1 milimetru.

**DATE DESPRE IMOBILUL NR. 3468**

Oficiul de Cadastru și Publicitate Imobiliară ALBA
Biroul de Cadastru și Publicitate Imobiliară Campeni

A. Partea I. Descrierea imobilului

TEREN Extravilan

Nr. CF vechi:82

Nr. topografic: 401/1, 402/1

Adresa: Jud. Alba

Nr. Crt	Nr cadastral Nr. topografic	Suprafața* (mp)	Observații / Referințe
A1		903	Sector cadastral:32 Teren imprejmuit; Parte din Cartea Funciara veche nr.82. Sacatura, cu nr. topografic vechi 401/1, 402/1. Configuratia imobilului stabilita conform identificarii in teren si a masuratorilor efectuate nu corespunde cu situatia tehnica a imobilului din cartea funciara veche, conform ordinul ANCP nr. 600/2023. Pe teren exista 1 stalp de electricitate.

B. Partea II. Proprietari și acte

Inscrieri privitoare la dreptul de proprietate și alte drepturi reale		Referințe
3468 / 25/03/2024		
Act Normativ nr. 7, din 13/03/1996 emis de PARLAMENT;		
B1	Intabulare, drept de PROPRIETATE, dobândit prin Lege, cota actuala 1/1, cota initiala 1/1 1) NEIDENTIFICAT NEIDENTIFICAT	A1
Act Administrativ nr. 1340, din 12/03/2024 emis de COMUNA VADU MOȚILOR;		
B2	Se noteaza posesia factica in favoarea lui Medan Olțiția -Rodica 1) MEDAN OLTIȚIA-RODICA	A1

C. Partea III. SARCINI .

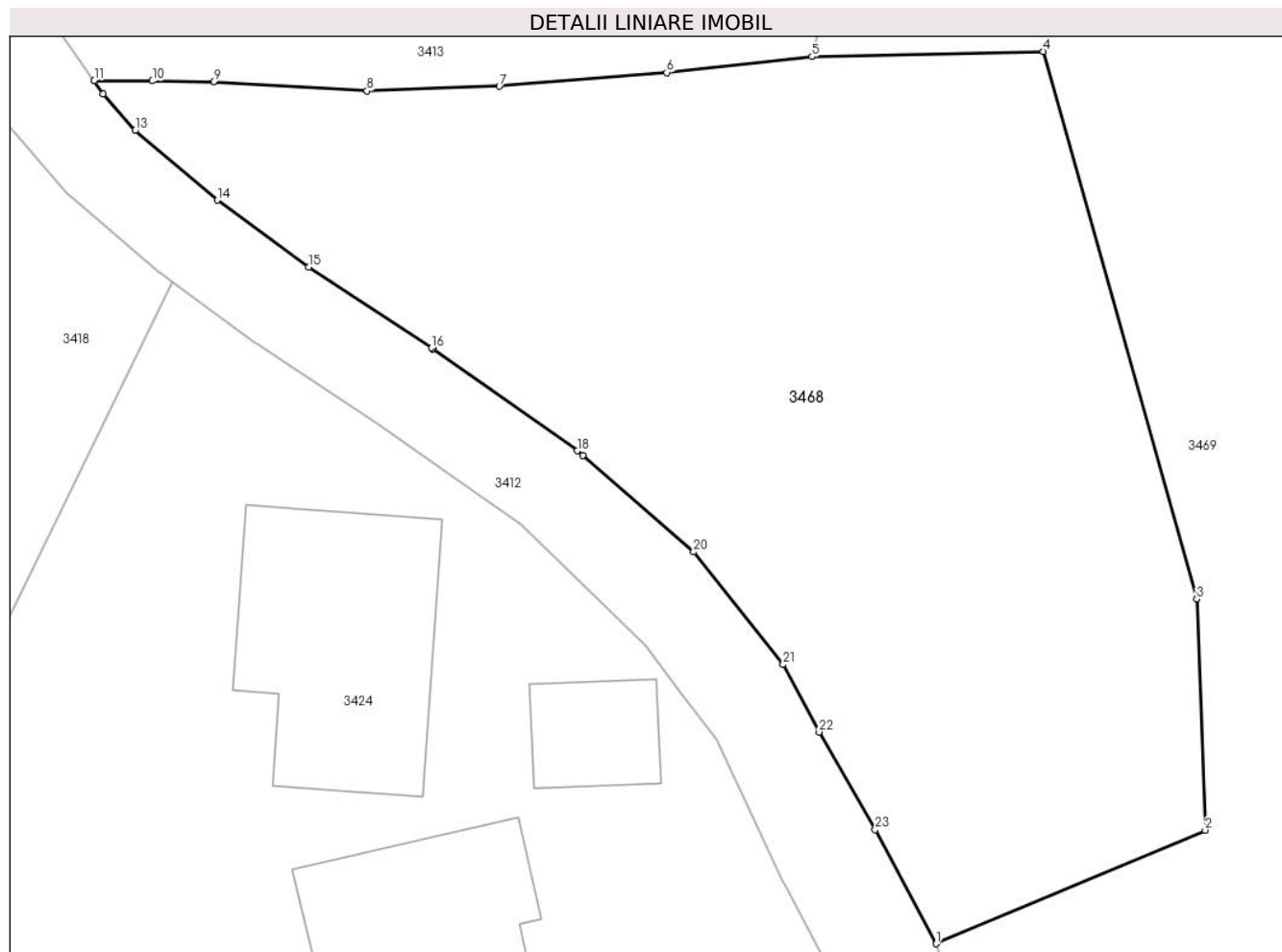
Inscrieri privind dezmembramintele dreptului de proprietate, drepturi reale de garanție și sarcini	Referințe
NU SUNT	

Anexa Nr. 1 La Partea I

Teren

Nr cadastral	Suprafața (mp)*	Observații / Referințe
	903	Parte din Cartea Funciara veche nr.82 Sacatura, cu nr. topografic vechi 401/1, 402/1. Configuratia imobilului stabilita conform identificarii in teren si a masuratorilor efectuate nu corespunde cu situatia tehnica a imobilului din cartea funciara veche, conform ordinul ANCPi nr. 600/2023. Pe teren exista 1 stalp de electricitate.

* Suprafața este determinată în planul de proiecție Stereo 70.



Date referitoare la teren

Crt	Categorie folosință	Intra vilan	Suprafața (mp)	Tarla	Parcelă	Nr. topo	Observații / Referințe
1	pasune	NU	903	-	-	-	

Lungime Segmente

1) Valorile lungimilor segmentelor sunt obținute din proiecție în plan.

Punct început	X / Y	Punct sfârșit	X / Y	Lungime segment (** (m)
1	345.263,25 547.204,803	2	345.274,87 547.209,707	12.612
3	345.274,501 547.219,697	4	345.267,867 547.243,338	24.554
5	345.257,884 547.243,114	6	345.251,602 547.242,429	6.319
7	345.244,364 547.241,833	8	345.238,653 547.241,639	5.714

Punct început	X / Y	Punct sfârșit	X / Y	Lungime segment (** (m)
2	345.274,87 547.209,707	3	345.274,501 547.219,697	9.997
4	345.267,867 547.243,338	5	345.257,884 547.243,114	9.986
6	345.251,602 547.242,429	7	345.244,364 547.241,833	7.262
8	345.238,653 547.241,639	9	345.232,016 547.242,034	6.649

Punct început	X / Y	Punct sfârșit	X / Y	Lungime segment (** (m)
9	345.232,016 547.242,034	10	345.229,369 547.242,065	2.647
11	345.226,86 547.242,079	12	345.227,239 547.241,505	0.688
13	345.228,625 547.239,921	14	345.232,174 547.236,913	4.652
15	345.236,121 547.234,028	16	345.241,429 547.230,532	6.356
17	345.241,48 547.230,497	18	345.247,737 547.226,09	7.653
19	345.247,976 547.225,893	20	345.252,758 547.221,72	6.347
21	345.256,632 547.216,859	22	345.258,191 547.213,946	3.304
23	345.260,607 547.209,735	1	345.263,25 547.204,803	5.596

Punct început	X / Y	Punct sfârșit	X / Y	Lungime segment (** (m)
10	345.229,369 547.242,065	11	345.226,86 547.242,079	2.509
12	345.227,239 547.241,505	13	345.228,625 547.239,921	2.105
14	345.232,174 547.236,913	15	345.236,121 547.234,028	4.889
16	345.241,429 547.230,532	17	345.241,48 547.230,497	0.062
18	345.247,737 547.226,09	19	345.247,976 547.225,893	0.31
20	345.252,758 547.221,72	21	345.256,632 547.216,859	6.216
22	345.258,191 547.213,946	23	345.260,607 547.209,735	4.855

** Lungimile segmentelor sunt determinate în planul de proiecție Stereo 70 și sunt rotunjite la 1 milimetru.

*** Distanța dintre puncte este formată din segmente cumulate ce sunt mai mici decât valoarea 1 milimetru.

**DATE DESPRE IMOBILUL NR. 3469**

Oficiul de Cadastru și Publicitate Imobiliară ALBA
Biroul de Cadastru și Publicitate Imobiliară Campeni

A. Partea I. Descrierea imobilului

Nr. CF vechi:79(71016), 715, 868, 970, 82
(70792)

Nr. topografic: 422, 432/1, 433/1, 418, 420,
421, 447, 473, 423, 427, 428, 434, 437,
450, 452/2, 474/2

TEREN Necunoscut

Adresa: Loc. Bodești, Jud. Alba

Nr. Crt	Nr cadastral Nr. topografic	Suprafața* (mp)	Observații / Referințe
A1		12.729	Sector cadastral:32 Teren neimprejmuit; Parte din Cartea Funciara veche nr.79(71016), 715, 868, 970, 82(70792) Sacatura, cu nr. topografic vechi 422, 432/1, 433/1, 418, 420, 421, 447, 473, 423, 427, 428, 434, 437, 450, 452/2, 474/2. Configuratia imobilului stabilita conform identificarii in teren si a masuratorilor efectuate nu corespunde cu situatia tehnica a imobilului din cartea funciara veche, conform ordinul ANCP nr. 600/2023.

Construcții

Crt	Nr cadastral Nr. topografic	Adresa	Observații / Referințe
A1.1		Loc. Bodești, Jud. Alba	Nr. niveluri:1; S. construita la sol:94 mp; GRAJD
A1.2		Loc. Bodești, Jud. Alba	Nr. niveluri:1; S. construita la sol:19 mp; COTET

B. Partea II. Proprietari și acte

Inscrieri privitoare la dreptul de proprietate și alte drepturi reale		Referințe
3469 / 25/03/2024		
Act Normativ nr. 7, din 13/03/1996 emis de PARLAMENT;		
B1	Intabulare, drept de PROPRIETATE, dobandit prin Lege, cota actuala 1/1, cota initiala 1/1 1) NEIDENTIFICAT NEIDENTIFICAT	A1
Act Administrativ nr. 1341, din 12/03/2024 emis de COMUNA VADU MOȚILOR;		
B2	Se noteaza posesia factica in favoarea lui Bodea Gheorghe 1) BODEA GHEORGHE	A1
Act Administrativ nr. 1583, din 13/03/2024 emis de COMUNA VADU MOȚILOR;		
B3	Intabulare, drept de PROPRIETATE, dobandit prin Construire, cota actuala 1/1, cota initiala 1/1 1) BODEA GHEORGHE	A1.1, A1.2

C. Partea III. SARCINI .

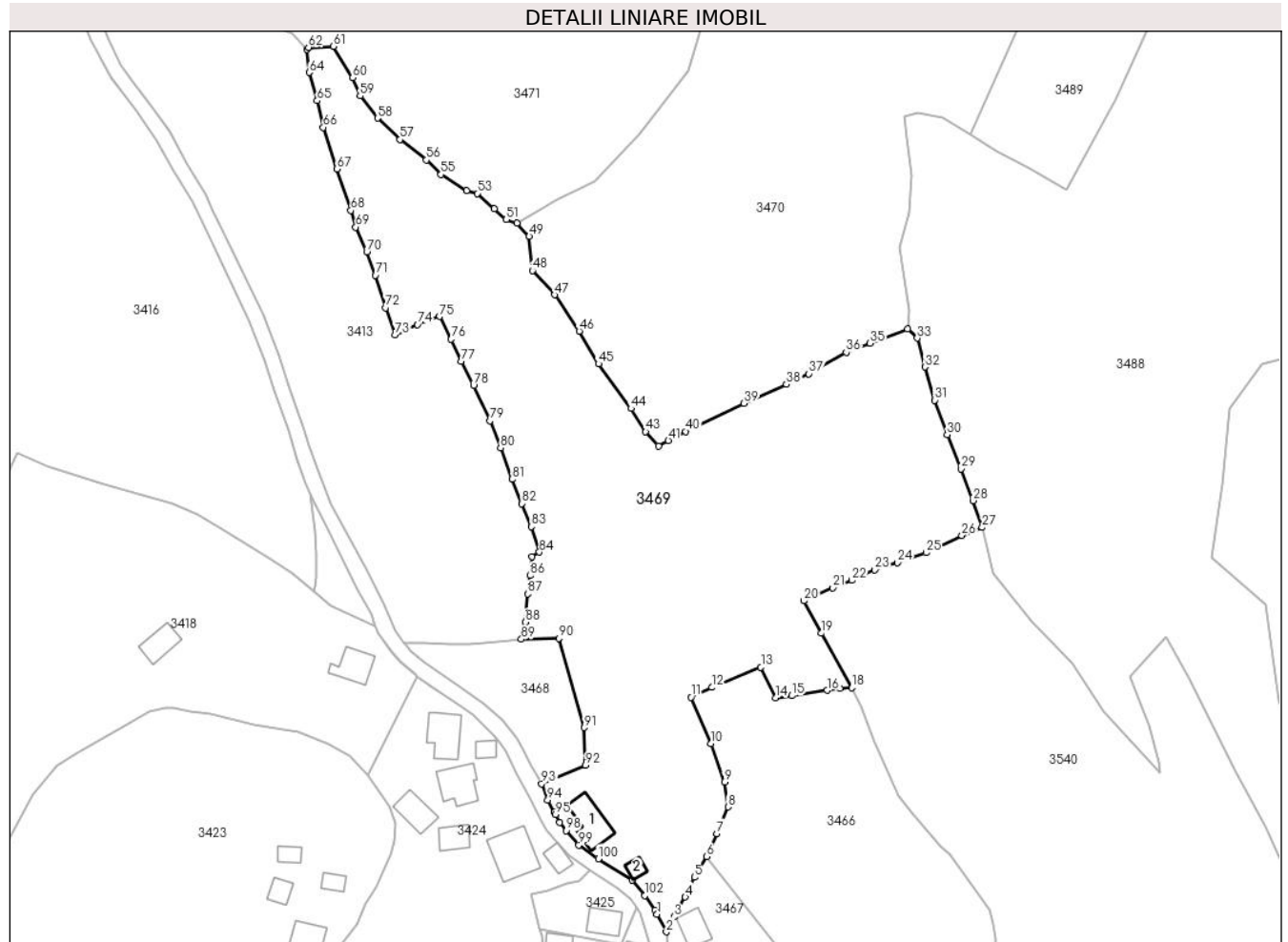
Inscrieri privind dezmembramintele dreptului de proprietate, drepturi reale de garanție și sarcini	Referințe
NU SUNT	

Anexa Nr. 1 La Partea I

Teren

Nr cadastral	Suprafața (mp)*	Observații / Referințe
	12.729	Parte din Cartea Funciara veche nr.79(71016), 715, 868, 970, 82(70792) Sacatura, cu nr. topografic vechi 422, 432/1, 433/1, 418, 420, 421, 447, 473, 423, 427, 428, 434, 437, 450, 452/2, 474/2. Configuratia imobilului stabilita conform identificarii in teren si a masuratorilor efectuate nu corespunde cu situatia tehnica a imobilului din cartea funciara veche, conform ordinul ANCPI nr. 600/2023.

* Suprafața este determinată în planul de proiecție Stereo 70.



Date referitoare la teren

Crt	Categorie folosință	Intravilan	Suprafața (mp)	Tarla	Parcelă	Nr. topo	Observații / Referințe
1	faneata	DA	1.194	-	-	-	
2	faneata	NU	11.535	-	-	-	

Date referitoare la construcții

Crt	Număr	Destinație construcție	Supraf. (mp)	Situație juridică	Observații / Referințe
A1.1		construcții anexa	94	Cu acte	Nr. niveluri:1; S. construita la sol:94 mp; GRAJD
A1.2		construcții anexa	19	Cu acte	Nr. niveluri:1; S. construita la sol:19 mp; COTET

Lungime Segmente

1) Valorile lungimilor segmentelor sunt obținute din proiecție în plan.

Punct început	X / Y	Punct sfârșit	X / Y	Lungime segment	Punct început	X / Y	Punct sfârșit	X / Y	Lungime segment	Punct început	X / Y	Punct sfârșit	X / Y	Lungime segment
1	345.293,829 547.170,3	2	345.296,321 547.165,583	5.335	2	345.296,321 547.165,583	3	345.298,407 547.169,558	4.489	3	345.298,407 547.169,558	4	345.301,345 547.174,81	6.018

Punct început	X / Y	Punct sfârșit	X / Y	Lungime segment	Punct început	X / Y	Punct sfârșit	X / Y	Lungime segment	Punct început	X / Y	Punct sfârșit	X / Y	Lungime segment
4	345.301,345 547.174,81	5	345.303,765 547.180,051	5.773	5	345.303,765 547.180,051	6	345.307,011 547.185,489	6.333	6	345.307,011 547.185,489	7	345.309,691 547.191,625	6.696
7	345.309,691 547.191,625	8	345.312,682 547.198,691	7.673	8	345.312,682 547.198,691	9	345.311,702 547.205,301	6.682	9	345.311,702 547.205,301	10	345.308,132 547.215,506	10.811
10	345.308,132 547.215,506	11	345.302,865 547.227,719	13.3	11	345.302,865 547.227,719	12	345.308,405 547.230,338	6.128	12	345.308,405 547.230,338	13	345.321,392 547.235,676	14.041
13	345.321,392 547.235,676	14	345.325,252 547.227,619	8.934	14	345.325,252 547.227,619	15	345.329,618 547.228,134	4.396	15	345.329,618 547.228,134	16	345.338,982 547.229,551	9.471
16	345.338,982 547.229,551	17	345.342,282 547.230,024	3.334	17	345.342,282 547.230,024	18	345.345,532 547.230,258	3.258	18	345.345,532 547.230,258	19	345.337,48 547.244,692	16.528
19	345.337,48 547.244,692	20	345.332,836 547.253,261	9.747	20	345.332,836 547.253,261	21	345.340,464 547.256,69	8.363	21	345.340,464 547.256,69	22	345.345,525 547.258,68	5.438
22	345.345,525 547.258,68	23	345.351,589 547.261,507	6.691	23	345.351,589 547.261,507	24	345.357,609 547.263,342	6.293	24	345.357,609 547.263,342	25	345.365,191 547.265,998	8.034
25	345.365,191 547.265,998	26	345.374,68 547.270,607	10.549	26	345.374,68 547.270,607	27	345.380,078 547.272,72	5.797	27	345.380,078 547.272,72	28	345.377,673 547.279,832	7.508
28	345.377,673 547.279,832	29	345.374,471 547.288,258	9.014	29	345.374,471 547.288,258	30	345.370,8 547.297,278	9.738	30	345.370,8 547.297,278	31	345.367,432 547.306,407	9.73
31	345.367,432 547.306,407	32	345.364,915 547.315,212	9.158	32	345.364,915 547.315,212	33	345.362,834 547.322,862	7.928	33	345.362,834 547.322,862	34	345.360,258 547.325,252	3.514
34	345.360,258 547.325,252	35	345.350,359 547.321,489	10.59	35	345.350,359 547.321,489	36	345.344,016 547.319,118	6.772	36	345.344,016 547.319,118	37	345.334,063 547.313,413	11.472
37	345.334,063 547.313,413	38	345.328,173 547.310,587	6.533	38	345.328,173 547.310,587	39	345.316,893 547.305,612	12.328	39	345.316,893 547.305,612	40	345.301,462 547.298,137	17.146
40	345.301,462 547.298,137	41	345.296,849 547.295,752	5.193	41	345.296,849 547.295,752	42	345.294,269 547.294,307	2.957	42	345.294,269 547.294,307	43	345.290,84 547.298,063	5.086
43	345.290,84 547.298,063	44	345.286,956 547.304,232	7.29	44	345.286,956 547.304,232	45	345.278,341 547.316,05	14.625	45	345.278,341 547.316,05	46	345.273,223 547.324,709	10.058
46	345.273,223 547.324,709	47	345.266,658 547.334,324	11.642	47	345.266,658 547.334,324	48	345.260,795 547.340,74	8.691	48	345.260,795 547.340,74	49	345.259,956 547.349,826	9.125
49	345.259,956 547.349,826	50	345.256,694 547.353,361	4.81	50	345.256,694 547.353,361	51	345.253,848 547.354,252	2.982	51	345.253,848 547.354,252	52	345.250,704 547.357,128	4.261
52	345.250,704 547.357,128	53	345.246,154 547.361,192	6.101	53	345.246,154 547.361,192	54	345.243,41 547.361,989	2.857	54	345.243,41 547.361,989	55	345.236,57 547.366,207	8.036
55	345.236,57 547.366,207	56	345.232,661 547.370,064	5.492	56	345.232,661 547.370,064	57	345.225,656 547.375,442	8.831	57	345.225,656 547.375,442	58	345.219,72 547.381,109	8.207
58	345.219,72 547.381,109	59	345.215,093 547.387,032	7.516	59	345.215,093 547.387,032	60	345.213,165 547.391,828	5.169	60	345.213,165 547.391,828	61	345.208,08 547.400,163	9.764
61	345.208,08 547.400,163	62	345.201,415 547.399,878	6.671	62	345.201,415 547.399,878	63	345.200,983 547.399,382	0.658	63	345.200,983 547.399,382	64	345.201,717 547.393,251	6.175
64	345.201,717 547.393,251	65	345.203,73 547.385,743	7.773	65	345.203,73 547.385,743	66	345.205,338 547.378,699	7.225	66	345.205,338 547.378,699	67	345.208,916 547.367,666	11.599
67	345.208,916 547.367,666	68	345.212,674 547.356,673	11.618	68	345.212,674 547.356,673	69	345.213,969 547.352,279	4.581	69	345.213,969 547.352,279	70	345.216,896 547.345,711	7.191
70	345.216,896 547.345,711	71	345.219,162 547.339,547	6.567	71	345.219,162 547.339,547	72	345.221,91 547.330,899	9.074	72	345.221,91 547.330,899	73	345.224,349 547.323,663	7.636
73	345.224,349 547.323,663	74	345.230,327 547.326,461	6.6	74	345.230,327 547.326,461	75	345.236,181 547.328,618	6.239	75	345.236,181 547.328,618	76	345.239,214 547.322,57	6.766
76	345.239,214 547.322,57	77	345.241,954 547.316,75	6.433	77	345.241,954 547.316,75	78	345.245,218 547.310,264	7.261	78	345.245,218 547.310,264	79	345.249,549 547.300,966	10.257
79	345.249,549 547.300,966	80	345.252,349 547.293,77	7.722	80	345.252,349 547.293,77	81	345.255,384 547.285,483	8.825	81	345.255,384 547.285,483	82	345.258,012 547.279,019	6.978
82	345.258,012 547.279,019	83	345.260,462 547.272,897	6.594	83	345.260,462 547.272,897	84	345.262,669 547.266,156	7.093	84	345.262,669 547.266,156	85	345.260,629 547.264,932	2.379
85	345.260,629 547.264,932	86	345.260,21 547.259,95	5.0	86	345.260,21 547.259,95	87	345.259,513 547.255,134	4.866	87	345.259,513 547.255,134	88	345.258,898 547.247,619	7.54
88	345.258,898 547.247,619	89	345.257,884 547.243,114	4.618	89	345.257,884 547.243,114	90	345.267,867 547.243,338	9.986	90	345.267,867 547.243,338	91	345.274,501 547.219,697	24.554
91	345.274,501 547.219,697	92	345.274,87 547.209,707	9.997	92	345.274,87 547.209,707	93	345.263,25 547.204,803	12.612	93	345.263,25 547.204,803	94	345.264,858 547.200,455	4.636
94	345.264,858 547.200,455	95	345.266,917 547.196,665	4.313	95	345.266,917 547.196,665	96	345.266,656 547.197,237	0.629	96	345.266,656 547.197,237	97	345.268,081 547.194,59	3.006
97	345.268,081 547.194,59	98	345.269,707 547.192,398	2.729	98	345.269,707 547.192,398	99	345.273,106 547.188,594	5.101	99	345.273,106 547.188,594	100	345.278,295 547.184,952	6.34
100	345.278,295 547.184,952	101	345.287,25 547.179,238	10.623	101	345.287,25 547.179,238	102	345.290,603 547.175,226	5.229	102	345.290,603 547.175,226	103	345.293,299 547.171,303	4.76

Punct început	X / Y	Punct sfârșit	X / Y	Lungime segment
103	345.293,299 547.171,303	1	345.293,829 547.170,3	1.134

** Lungimile segmentelor sunt determinate în planul de proiecție Stereo 70 și sunt rotunjite la 1 milimetru.

*** Distanța dintre puncte este formată din segmente cumulate ce sunt mai mici decât valoarea 1 milimetru.

**DATE DESPRE IMOBILUL NR. 3470**

Oficiul de Cadastru și Publicitate Imobiliară ALBA
Biroul de Cadastru și Publicitate Imobiliară Campeni

A. Partea I. Descrierea imobilului

Nr. CF vechi: 947, 523, 524, 1214, 75, 793,
82(70794)

Nr. topografic: 337, 338, 379/1, 379/2, 386,
387, 389, 390, 345/2, 366/2, 408/2

TEREN Extravilan

Adresa: Jud. Alba

Nr. Crt	Nr cadastral Nr. topografic	Suprafața* (mp)	Observații / Referințe
A1		33.834	Sector cadastral: 32 Teren împrejmuit; Parte din Cartea Funciara veche nr. 947, 523, 524, 1214, 75, 793, 82(70794) Sacatura, cu nr. topografic vechi 337, 338, 379/1, 379/2, 386, 387, 389, 390, 345/2, 366/2, 408/2. Configuratia imobilului stabilita conform identificarii in teren si a masuratorilor efectuate nu corespunde cu situatia tehnica a imobilului din cartea funciara veche, conform ordinul ANCP nr. 600/2023.

B. Partea II. Proprietari și acte

Inscrieri privitoare la dreptul de proprietate și alte drepturi reale		Referințe
3470 / 25/03/2024		
Act Normativ nr. 7, din 13/03/1996 emis de PARLAMENT;		
B1	Intabulare, drept de PROPRIETATE, dobândit prin Lege, cota actuala 1/1, cota initiala 1/1 1) NEIDENTIFICAT NEIDENTIFICAT	A1
Act Administrativ nr. 1343, din 12/03/2024 emis de COMUNA VADU MOȚILOR;		
B2	Se noteaza posesia factica in favoarea lui Mraiște Dorin 1) MRAIȘTE DORIN	A1

C. Partea III. SARCINI .

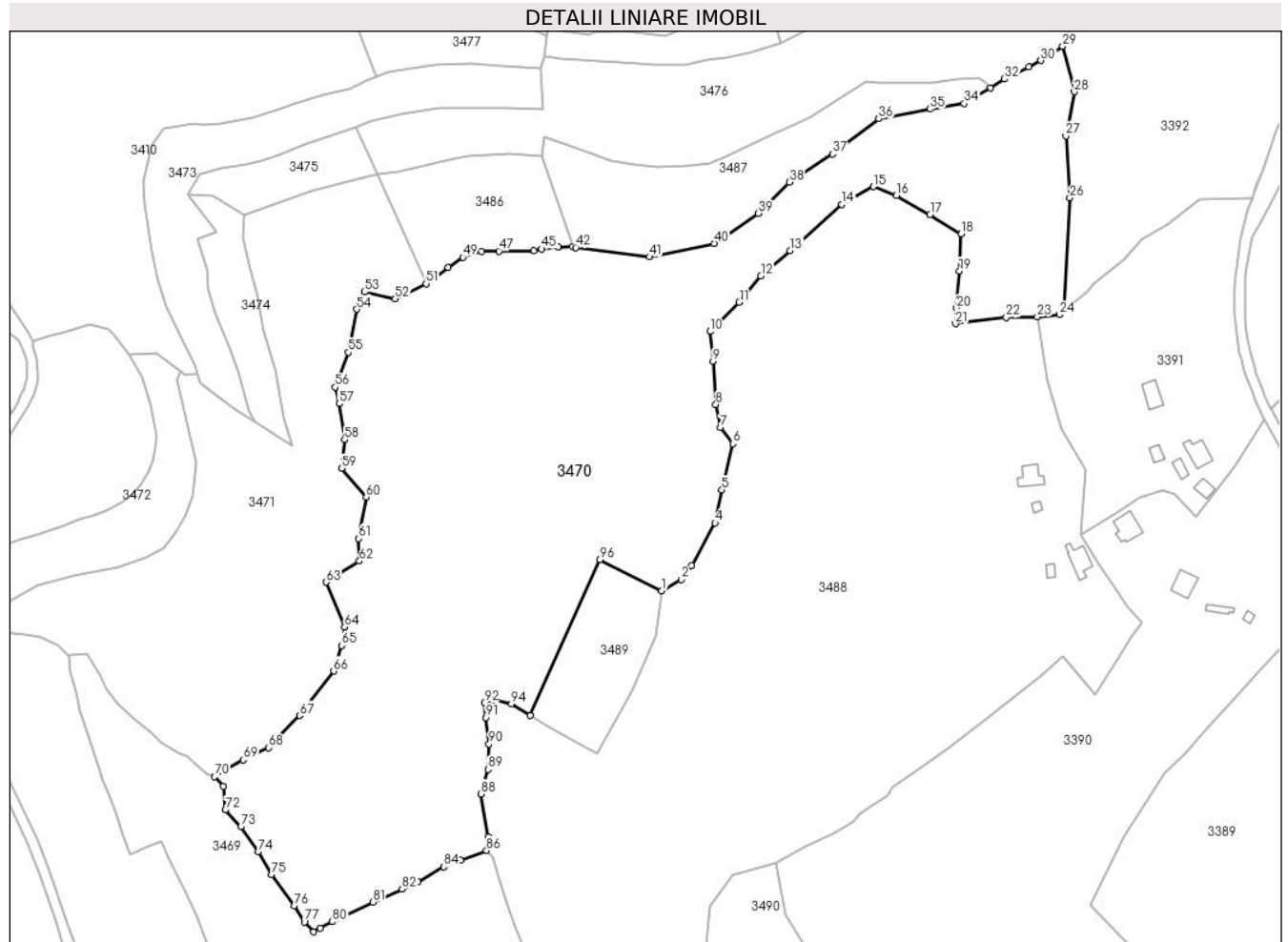
Inscrieri privind dezmembramintele dreptului de proprietate, drepturi reale de garanție și sarcini	Referințe
NU SUNT	

Anexa Nr. 1 La Partea I

Teren

Nr cadastral	Suprafața (mp)*	Observații / Referințe
	33.834	Parte din Cartea Funciara veche nr.947, 523, 524, 1214, 75, 793, 82(70794) Sacatura, cu nr. topografic vechi 337, 338, 379/1, 379/2, 386, 387, 389, 390, 345/2, 366/2, 408/2. Configuratia imobilului stabilita conform identificarii in teren si a masuratorilor efectuate nu corespunde cu situatia tehnica a imobilului din cartea funciara veche, conform ordinul ANCPI nr. 600/2023.

* Suprafața este determinată în planul de proiecție Stereo 70.



Date referitoare la teren

Crt	Categorie folosință	Intravilan	Suprafața (mp)	Tarla	Parcelă	Nr. topo	Observații / Referințe
1	pasune	NU	12.913	-	-	-	
2	pasune	NU	2.863	-	-	-	
3	pasune	NU	4.477	-	-	-	
4	pasune	NU	10.243	-	-	-	PASUNE IMPADURITA
5	pasune	NU	2.732	-	-	-	PASUNE IMPADURITA
6	drum	NU	606	-	-	-	

Lungime Segmente

1) Valorile lungimilor segmentelor sunt obținute din proiecție în plan.

Punct început	X / Y	Punct sfârșit	X / Y	Lungime segment	Punct început	X / Y	Punct sfârșit	X / Y	Lungime segment	Punct început	X / Y	Punct sfârșit	X / Y	Lungime segment
---------------	-------	---------------	-------	-----------------	---------------	-------	---------------	-------	-----------------	---------------	-------	---------------	-------	-----------------

Punct început	X / Y	Punct sfârșit	X / Y	Lungime segment	Punct început	X / Y	Punct sfârșit	X / Y	Lungime segment	Punct început	X / Y	Punct sfârșit	X / Y	Lungime segment
1	345.427,036 547.424,081	2	345.434,513 547.428,395	8.632	2	345.434,513 547.428,395	3	345.438,404 547.433,722	6.597	3	345.438,404 547.433,722	4	345.447,39 547.450,012	18.604
4	345.447,39 547.450,012	5	345.449,957 547.462,54	12.788	5	345.449,957 547.462,54	6	345.454,206 547.480,121	18.087	6	345.454,206 547.480,121	7	345.449,421 547.486,294	7.81
7	345.449,421 547.486,294	8	345.447,661 547.495,128	9.008	8	345.447,661 547.495,128	9	345.446,578 547.511,565	16.473	9	345.446,578 547.511,565	10	345.445,495 547.522,847	11.334
10	345.445,495 547.522,847	11	345.456,589 547.534,008	15.737	11	345.456,589 547.534,008	12	345.464,817 547.543,994	12.939	12	345.464,817 547.543,994	13	345.476,011 547.553,632	14.771
13	345.476,011 547.553,632	14	345.495,719 547.571,195	26.398	14	345.495,719 547.571,195	15	345.507,671 547.577,997	13.752	15	345.507,671 547.577,997	16	345.516,452 547.574,642	9.4
16	345.516,452 547.574,642	17	345.529,32 547.567,347	14.792	17	345.529,32 547.567,347	18	345.541,192 547.560,066	13.927	18	345.541,192 547.560,066	19	345.540,485 547.545,84	14.244
19	345.540,485 547.545,84	20	345.539,357 547.531,794	14.091	20	345.539,357 547.531,794	21	345.538,994 547.525,861	5.944	21	345.538,994 547.525,861	22	345.558,315 547.528,21	19.463
22	345.558,315 547.528,21	23	345.570,19 547.528,412	11.877	23	345.570,19 547.528,412	24	345.578,55 547.529,258	8.403	24	345.578,55 547.529,258	25	345.580,567 547.531,498	3.014
25	345.580,567 547.531,498	26	345.582,592 547.573,718	42.269	26	345.582,592 547.573,718	27	345.581,095 547.597,338	23.667	27	345.581,095 547.597,338	28	345.584,261 547.614,119	17.077
28	345.584,261 547.614,119	29	345.579,901 547.631,433	17.855	29	345.579,901 547.631,433	30	345.571,57 547.626,018	9.936	30	345.571,57 547.626,018	31	345.566,986 547.623,557	5.203
31	345.566,986 547.623,557	32	345.557,692 547.619,0	10.351	32	345.557,692 547.619,0	33	345.552,267 547.615,702	6.349	33	345.552,267 547.615,702	34	345.542,294 547.609,641	11.67
34	345.542,294 547.609,641	35	345.529,343 547.607,544	13.12	35	345.529,343 547.607,544	36	345.509,789 547.603,846	19.901	36	345.509,789 547.603,846	37	345.492,128 547.590,429	22.179
37	345.492,128 547.590,429	38	345.475,67 547.579,688	19.653	38	345.475,67 547.579,688	39	345.463,86 547.567,795	16.761	39	345.463,86 547.567,795	40	345.447,03 547.556,386	20.333
40	345.447,03 547.556,386	41	345.422,396 547.551,224	25.169	41	345.422,396 547.551,224	42	345.394,265 547.554,823	28.36	42	345.394,265 547.554,823	43	345.393,113 547.555,301	1.247
43	345.393,113 547.555,301	44	345.387,621 547.555,081	5.496	44	345.387,621 547.555,081	45	345.381,206 547.554,291	6.463	45	345.381,206 547.554,291	46	345.378,298 547.553,7	2.967
46	345.378,298 547.553,7	47	345.364,929 547.553,446	13.371	47	345.364,929 547.553,446	48	345.358,313 547.553,334	6.617	48	345.358,313 547.553,334	49	345.351,297 547.551,12	7.357
49	345.351,297 547.551,12	50	345.345,663 547.547,285	6.815	50	345.345,663 547.547,285	51	345.337,236 547.541,075	10.468	51	345.337,236 547.541,075	52	345.325,443 547.535,291	13.135
52	345.325,443 547.535,291	53	345.313,769 547.537,993	11.983	53	345.313,769 547.537,993	54	345.310,786 547.531,304	7.324	54	345.310,786 547.531,304	55	345.307,713 547.514,895	16.694
55	345.307,713 547.514,895	56	345.302,507 547.501,636	14.244	56	345.302,507 547.501,636	57	345.304,18 547.495,43	6.428	57	345.304,18 547.495,43	58	345.306,141 547.481,674	13.895
58	345.306,141 547.481,674	59	345.305,109 547.470,797	10.926	59	345.305,109 547.470,797	60	345.314,428 547.459,819	14.4	60	345.314,428 547.459,819	61	345.311,6 547.443,99	16.08
61	345.311,6 547.443,99	62	345.311,808 547.435,435	8.558	62	345.311,808 547.435,435	63	345.299,154 547.427,458	14.958	63	345.299,154 547.427,458	64	345.306,145 547.410,427	18.41
64	345.306,145 547.410,427	65	345.304,991 547.403,362	7.159	65	345.304,991 547.403,362	66	345.302,038 547.393,569	10.229	66	345.302,038 547.393,569	67	345.289,028 547.376,65	21.343
67	345.289,028 547.376,65	68	345.277,24 547.364,41	16.993	68	345.277,24 547.364,41	69	345.267,495 547.359,758	10.798	69	345.267,495 547.359,758	70	345.256,694 547.353,361	12.553
70	345.256,694 547.353,361	71	345.259,956 547.349,826	4.81	71	345.259,956 547.349,826	72	345.260,795 547.340,74	9.125	72	345.260,795 547.340,74	73	345.266,658 547.334,324	8.691
73	345.266,658 547.334,324	74	345.273,223 547.324,709	11.642	74	345.273,223 547.324,709	75	345.278,341 547.316,05	10.058	75	345.278,341 547.316,05	76	345.286,956 547.304,232	14.625
76	345.286,956 547.304,232	77	345.290,84 547.298,063	7.29	77	345.290,84 547.298,063	78	345.294,269 547.294,307	5.086	78	345.294,269 547.294,307	79	345.296,849 547.295,752	2.957
79	345.296,849 547.295,752	80	345.301,462 547.298,137	5.193	80	345.301,462 547.298,137	81	345.316,893 547.305,612	17.146	81	345.316,893 547.305,612	82	345.328,173 547.310,587	12.328
82	345.328,173 547.310,587	83	345.334,063 547.313,413	6.533	83	345.334,063 547.313,413	84	345.344,016 547.319,118	11.472	84	345.344,016 547.319,118	85	345.350,359 547.321,489	6.772
85	345.350,359 547.321,489	86	345.360,258 547.325,252	10.59	86	345.360,258 547.325,252	87	345.360,835 547.330,469	5.249	87	345.360,835 547.330,469	88	345.358,239 547.346,841	16.577
88	345.358,239 547.346,841	89	345.360,837 547.356,119	9.635	89	345.360,837 547.356,119	90	345.361,198 547.365,838	9.726	90	345.361,198 547.365,838	91	345.360,054 547.375,909	10.136
91	345.360,054 547.375,909	92	345.359,447 547.381,496	5.62	92	345.359,447 547.381,496	93	345.363,035 547.382,627	3.762	93	345.363,035 547.382,627	94	345.369,735 547.381,153	6.86
94	345.369,735 547.381,153	95	345.376,825 547.376,657	8.395	95	345.376,825 547.376,657	96	345.403,505 547.435,999	65.064	96	345.403,505 547.435,999	1	345.427,036 547.424,081	26.377

**** Lungimile segmentelor sunt determinate în planul de proiecție Stereo 70 și sunt rotunjite la 1 milimetru.**

***** Distanța dintre puncte este formată din segmente cumulate ce sunt mai mici decât valoarea 1 milimetru.**

**DATE DESPRE IMOBILUL NR. 3471**

Oficiul de Cadastru și Publicitate Imobiliară ALBA
Biroul de Cadastru și Publicitate Imobiliară Campeni

A. Partea I. Descrierea imobilului

Nr. CF vechi: 68, 82, 84, 715, 1449, 84
Nr. topografic: 374, 382, 405, 406, 407,
418, 425, 426

TEREN Extravilan

Adresa: Jud. Alba

Nr. Crt	Nr cadastral Nr. topografic	Suprafața* (mp)	Observații / Referințe
A1		14.244	Sector cadastral: 32 Teren neimprejmuit; Parte din Cartea Funciara veche nr. 68, 82, 84, 715, 1449, 84 Sacatura, cu nr. topografic vechi 374, 382, 405, 406, 407, 418, 425, 426. Configuratia imobilului stabilita conform identificarii in teren si a masuratorilor efectuate nu corespunde cu situatia tehnica a imobilului din cartea funciara veche, conform ordinul ANCP nr. 600/2023.

B. Partea II. Proprietari și acte

Inscrieri privitoare la dreptul de proprietate și alte drepturi reale		Referințe
3471 / 25/03/2024		
Act Normativ nr. 7, din 13/03/1996 emis de PARLAMENT;		
B1	Intabulare, drept de PROPRIETATE, dobandit prin Lege, cota actuala 1/1, cota initiala 1/1 1) NEIDENTIFICAT NEIDENTIFICAT	A1
Act Administrativ nr. 1344, din 12/03/2024 emis de COMUNA VADU MOȚILOR;		
B2	Se noteaza posesia factica in favoarea lui Petrusse Fimi-Aurelia 1) PETRUSE FIMI-AURELIA	A1

C. Partea III. SARCINI .

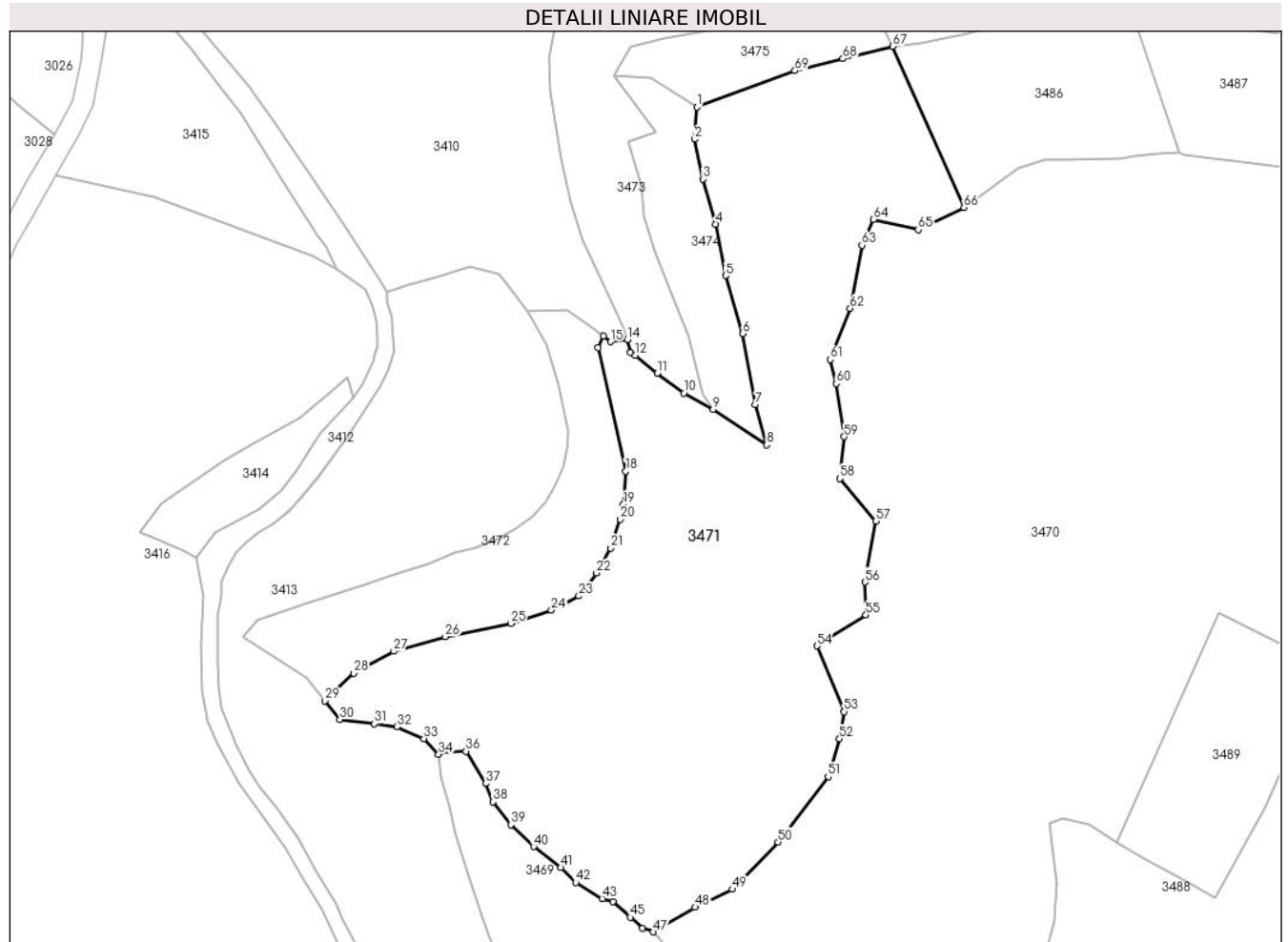
Inscrieri privind dezmembramintele dreptului de proprietate, drepturi reale de garanție și sarcini	Referințe
NU SUNT	

Anexa Nr. 1 La Partea I

Teren

Nr cadastral	Suprafața (mp)*	Observații / Referințe
	14.244	Parte din Cartea Funciara veche nr.68, 82, 84, 715, 1449, 84 Sacatura, cu nr. topografic vechi 374, 382, 405, 406, 407, 418, 425, 426. Configuratia imobilului stabilita conform identificarii in teren si a masuratorilor efectuate nu corespunde cu situatia tehnica a imobilului din cartea funciara veche, conform ordinul ANCPI nr. 600/2023.

* Suprafața este determinată în planul de proiecție Stereo 70.



Date referitoare la teren

Crt	Categorie folosință	Intravilan	Suprafața (mp)	Tarla	Parcelă	Nr. topo	Observații / Referințe
1	faneata	NU	1.466	-	-	-	
2	faneata	NU	8.688	-	-	-	
3	pasune	NU	4.090	-	-	-	PASUNE IMPADURITA

Lungime Segmente

1) Valorile lungimilor segmentelor sunt obținute din proiecție în plan.

Punct început	X / Y	Punct sfârșit	X / Y	Lungime segment	Punct început	X / Y	Punct sfârșit	X / Y	Lungime segment	Punct început	X / Y	Punct sfârșit	X / Y	Lungime segment
1	345.267,953 547.567,081	2	345.267,343 547.558,727	8.376	2	345.267,343 547.558,727	3	345.269,517 547.548,448	10.506	3	345.269,517 547.548,448	4	345.272,922 547.536,741	12.192
4	345.272,922 547.536,741	5	345.275,43 547.523,377	13.597	5	345.275,43 547.523,377	6	345.279,855 547.508,337	15.677	6	345.279,855 547.508,337	7	345.283,197 547.489,996	18.643
7	345.283,197 547.489,996	8	345.286,081 547.479,565	10.822	8	345.286,081 547.479,565	9	345.272,209 547.488,7	16.612	9	345.272,209 547.488,7	10	345.264,601 547.492,951	8.715

Punct început	X / Y	Punct sfârșit	X / Y	Lungime segment	Punct început	X / Y	Punct sfârșit	X / Y	Lungime segment	Punct început	X / Y	Punct sfârșit	X / Y	Lungime segment
10	345.264,601 547.492,951	11	345.257,742 547.498,131	8.595	11	345.257,742 547.498,131	12	345.252,05 547.502,722	7.313	12	345.252,05 547.502,722	13	345.250,786 547.503,452	1.46
13	345.250,786 547.503,452	14	345.249,939 547.506,794	3.448	14	345.249,939 547.506,794	15	345.245,563 547.506,246	4.41	15	345.245,563 547.506,246	16	345.243,712 547.507,652	2.324
16	345.243,712 547.507,652	17	345.242,278 547.504,704	3.278	17	345.242,278 547.504,704	18	345.249,509 547.472,749	32.76 3	18	345.249,509 547.472,749	19	345.248,917 547.464,091	8.678
19	345.248,917 547.464,091	20	345.248,143 547.460,287	3.882	20	345.248,143 547.460,287	21	345.245,549 547.452,783	7.94	21	345.245,549 547.452,783	22	345.241,949 547.446,337	7.383
22	345.241,949 547.446,337	23	345.237,356 547.440,412	7.497	23	345.237,356 547.440,412	24	345.230,212 547.436,731	8.037	24	345.230,212 547.436,731	25	345.219,703 547.433,291	11.05 8
25	345.219,703 547.433,291	26	345.202,733 547.429,836	17.31 8	26	345.202,733 547.429,836	27	345.189,324 547.426,07	13.92 8	27	345.189,324 547.426,07	28	345.178,926 547.420,385	11.85 1
28	345.178,926 547.420,385	29	345.171,559 547.413,251	10.25 5	29	345.171,559 547.413,251	30	345.175,386 547.408,42	6.163	30	345.175,386 547.408,42	31	345.184,311 547.407,291	8.996
31	345.184,311 547.407,291	32	345.190,11 547.406,5	5.853	32	345.190,11 547.406,5	33	345.197,148 547.403,457	7.668	33	345.197,148 547.403,457	34	345.200,983 547.399,382	5.596
34	345.200,983 547.399,382	35	345.201,415 547.399,878	0.658	35	345.201,415 547.399,878	36	345.208,08 547.400,163	6.671	36	345.208,08 547.400,163	37	345.213,165 547.391,828	9.764
37	345.213,165 547.391,828	38	345.215,093 547.387,032	5.169	38	345.215,093 547.387,032	39	345.219,72 547.381,109	7.516	39	345.219,72 547.381,109	40	345.225,656 547.375,442	8.207
40	345.225,656 547.375,442	41	345.232,661 547.370,064	8.831	41	345.232,661 547.370,064	42	345.236,57 547.366,207	5.492	42	345.236,57 547.366,207	43	345.243,41 547.361,989	8.036
43	345.243,41 547.361,989	44	345.246,154 547.361,192	2.857	44	345.246,154 547.361,192	45	345.250,704 547.357,128	6.101	45	345.250,704 547.357,128	46	345.253,848 547.354,252	4.261
46	345.253,848 547.354,252	47	345.256,694 547.353,361	2.982	47	345.256,694 547.353,361	48	345.267,495 547.359,758	12.55 3	48	345.267,495 547.359,758	49	345.277,24 547.364,41	10.79 8
49	345.277,24 547.364,41	50	345.289,028 547.376,65	16.99 3	50	345.289,028 547.376,65	51	345.302,038 547.393,569	21.34 3	51	345.302,038 547.393,569	52	345.304,991 547.403,362	10.22 9
52	345.304,991 547.403,362	53	345.306,145 547.410,427	7.159	53	345.306,145 547.410,427	54	345.299,154 547.427,458	18.41	54	345.299,154 547.427,458	55	345.311,808 547.435,435	14.95 8
55	345.311,808 547.435,435	56	345.311,6 547.443,99	8.558	56	345.311,6 547.443,99	57	345.314,428 547.459,819	16.08	57	345.314,428 547.459,819	58	345.305,109 547.470,797	14.4
58	345.305,109 547.470,797	59	345.306,141 547.481,674	10.92 6	59	345.306,141 547.481,674	60	345.304,18 547.495,43	13.89 5	60	345.304,18 547.495,43	61	345.302,507 547.501,636	6.428
61	345.302,507 547.501,636	62	345.307,713 547.514,895	14.24 4	62	345.307,713 547.514,895	63	345.310,786 547.531,304	16.69 4	63	345.310,786 547.531,304	64	345.313,769 547.537,993	7.324
64	345.313,769 547.537,993	65	345.325,443 547.535,291	11.98 3	65	345.325,443 547.535,291	66	345.337,236 547.541,075	13.13 5	66	345.337,236 547.541,075	67	345.318,835 547.582,817	45.61 8
67	345.318,835 547.582,817	68	345.305,863 547.579,612	13.36 2	68	345.305,863 547.579,612	69	345.293,466 547.576,483	12.78 6	69	345.293,466 547.576,483	1	345.267,953 547.567,081	27.19

** Lungimile segmentelor sunt determinate în planul de proiecție Stereo 70 și sunt rotunjite la 1 milimetru.

*** Distanța dintre puncte este formată din segmente cumulate ce sunt mai mici decât valoarea 1 milimetru.

**DATE DESPRE IMOBILUL NR. 3472**

Oficiul de Cadastru și Publicitate Imobiliară ALBA
Biroul de Cadastru și Publicitate Imobiliară Campeni

A. Partea I. Descrierea imobilului

TEREN Extravilan

Nr. CF vechi: 864, 1446
Nr. topografic: 403, 404

Adresa: Jud. Alba

Nr. Crt	Nr cadastral Nr. topografic	Suprafața* (mp)	Observații / Referințe
A1		2.664	Sector cadastral: 32 Teren imprejmuit; Parte din Cartea Funciara veche nr. 864, 1446 Sacatura, cu nr. topografic vechi 403, 404. Configuratia imobilului stabilita conform identificarii in teren si a masuratorilor efectuate nu corespunde cu situatia tehnica a imobilului din cartea funciara veche, conform ordinul ANCP nr. 600/2023.

B. Partea II. Proprietari și acte

Inscrieri privitoare la dreptul de proprietate și alte drepturi reale		Referințe
3472 / 25/03/2024		
Act Normativ nr. 7, din 13/03/1996 emis de PARLAMENT;		
B1	Intabulare, drept de PROPRIETATE, dobandit prin Lege, cota actuala 1/1, cota initiala 1/1 1) NEIDENTIFICAT NEIDENTIFICAT	A1
Act Administrativ nr. 1345, din 12/03/2024 emis de COMUNA VADU MOȚILOR;		
B2	Se noteaza posesia factica in favoarea lui Medan Olțiția-Rodica 1) MEDAN OLTIȚIA-RODICA	A1

C. Partea III. SARCINI .

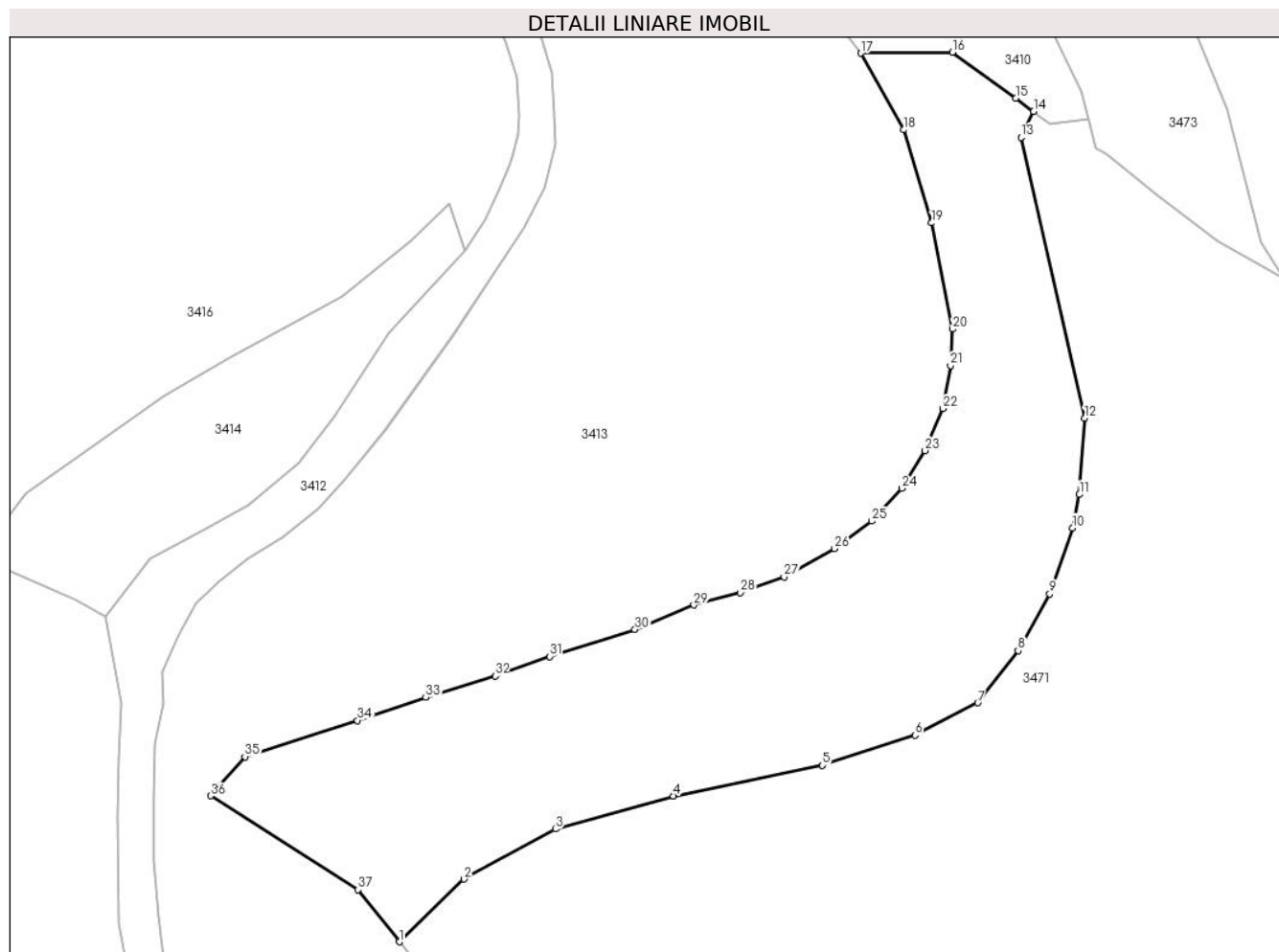
Inscrieri privind dezmembramintele dreptului de proprietate, drepturi reale de garanție și sarcini	Referințe
NU SUNT	

Anexa Nr. 1 La Partea I

Teren

Nr cadastral	Suprafața (mp)*	Observații / Referințe
	2.664	Parte din Cartea Funciara veche nr.864, 1446 Sacatura, cu nr. topografic vechi 403, 404. Configuratia imobilului stabilita conform identificarii in teren si a masuratorilor efectuate nu corespunde cu situatia tehnica a imobilului din cartea funciara veche, conform ordinul ANCPi nr. 600/2023.

* Suprafața este determinată în planul de proiecție Stereo 70.



Date referitoare la teren

Crt	Categorie folosință	Intravilan	Suprafața (mp)	Tarla	Parcelă	Nr. topo	Observații / Referințe
1	faneata	NU	2.664	-	-	-	

Lungime Segmente

1) Valorile lungimilor segmentelor sunt obținute din proiecție în plan.

Punct început	X / Y	Punct sfârșit	X / Y	Lungime segment (** (m)
1	345.171,559 547.413,251	2	345.178,926 547.420,385	10.255
3	345.189,324 547.426,07	4	345.202,733 547.429,836	13.928
5	345.219,703 547.433,291	6	345.230,212 547.436,731	11.058
7	345.237,356 547.440,412	8	345.241,949 547.446,337	7.497

Punct început	X / Y	Punct sfârșit	X / Y	Lungime segment (** (m)
2	345.178,926 547.420,385	3	345.189,324 547.426,07	11.851
4	345.202,733 547.429,836	5	345.219,703 547.433,291	17.318
6	345.230,212 547.436,731	7	345.237,356 547.440,412	8.037
8	345.241,949 547.446,337	9	345.245,549 547.452,783	7.383

Punct început	X / Y	Punct sfârșit	X / Y	Lungime segment (** (m))
9	345.245,549 547.452,783	10	345.248,143 547.460,287	7.94
11	345.248,917 547.464,091	12	345.249,509 547.472,749	8.678
13	345.242,278 547.504,704	14	345.243,712 547.507,652	3.278
15	345.241,683 547.509,149	16	345.234,463 547.514,359	8.904
17	345.224,063 547.514,261	18	345.228,952 547.505,544	9.994
19	345.232,118 547.494,962	20	345.234,482 547.482,884	12.307
21	345.234,271 547.478,743	22	345.233,367 547.473,858	4.968
23	345.231,356 547.469,08	24	345.228,746 547.464,79	5.022
25	345.225,288 547.461,068	26	345.221,072 547.457,937	5.251
27	345.215,326 547.454,726	28	345.210,345 547.452,941	5.291
29	345.205,065 547.451,535	30	345.198,367 547.448,74	7.258
31	345.188,668 547.445,688	32	345.182,461 547.443,478	6.589
33	345.174,572 547.441,024	34	345.166,806 547.438,404	8.196
35	345.154,001 547.434,284	36	345.150,114 547.429,839	5.905
37	345.166,873 547.419,166	1	345.171,559 547.413,251	7.546

Punct început	X / Y	Punct sfârșit	X / Y	Lungime segment (** (m))
10	345.248,143 547.460,287	11	345.248,917 547.464,091	3.882
12	345.249,509 547.472,749	13	345.242,278 547.504,704	32.763
14	345.243,712 547.507,652	15	345.241,683 547.509,149	2.521
16	345.234,463 547.514,359	17	345.224,063 547.514,261	10.4
18	345.228,952 547.505,544	19	345.232,118 547.494,962	11.045
20	345.234,482 547.482,884	21	345.234,271 547.478,743	4.146
22	345.233,367 547.473,858	23	345.231,356 547.469,08	5.184
24	345.228,746 547.464,79	25	345.225,288 547.461,068	5.08
26	345.221,072 547.457,937	27	345.215,326 547.454,726	6.582
28	345.210,345 547.452,941	29	345.205,065 547.451,535	5.464
30	345.198,367 547.448,74	31	345.188,668 547.445,688	10.168
32	345.182,461 547.443,478	33	345.174,572 547.441,024	8.262
34	345.166,806 547.438,404	35	345.154,001 547.434,284	13.451
36	345.150,114 547.429,839	37	345.166,873 547.419,166	19.869

** Lungimile segmentelor sunt determinate în planul de proiecție Stereo 70 și sunt rotunjite la 1 milimetru.

*** Distanța dintre puncte este formată din segmente cumulate ce sunt mai mici decât valoarea 1 milimetru.

**DATE DESPRE IMOBILUL NR. 3473**

Oficiul de Cadastru și Publicitate Imobiliară ALBA
Biroul de Cadastru și Publicitate Imobiliară Campeni

A. Partea I. Descrierea imobilului

TEREN Extravilan

Nr. CF vechi:61
Nr. topografic:342

Adresa: Jud. Alba

Nr. Crt	Nr cadastral Nr. topografic	Suprafața* (mp)	Observații / Referințe
A1		4.103	Sector cadastral:32 Teren neimprejmuit; Parte din Cartea Funciara veche nr.61 Sacatura, cu nr. topografic vechi 342. Configuratia imobilului stabilita conform identificarii in teren si a masuratorilor efectuate nu corespunde cu situatia tehnica a imobilului din cartea funciara veche, conform ordinul ANCP nr. 600/2023.

B. Partea II. Proprietari și acte

Inscrieri privitoare la dreptul de proprietate și alte drepturi reale		Referințe
3473 / 25/03/2024		
Act Normativ nr. 7, din 13/03/1996 emis de PARLAMENT;		
B1	Intabulare, drept de PROPRIETATE, dobandit prin Lege, cota actuala 1/1, cota initiala 1/1 1) NEIDENTIFICAT NEIDENTIFICAT	A1
Act Administrativ nr. 1346, din 12/03/2024 emis de COMUNA VADU MOȚILOR;		
B2	Se noteaza posesia factica in favoarea lui Gaița Nicolae-Ilarie și Gaița Letiția 1) GAIȚA LETIȚIA 2) GAIȚA NICOLAE -ILARIE	A1

C. Partea III. SARCINI .

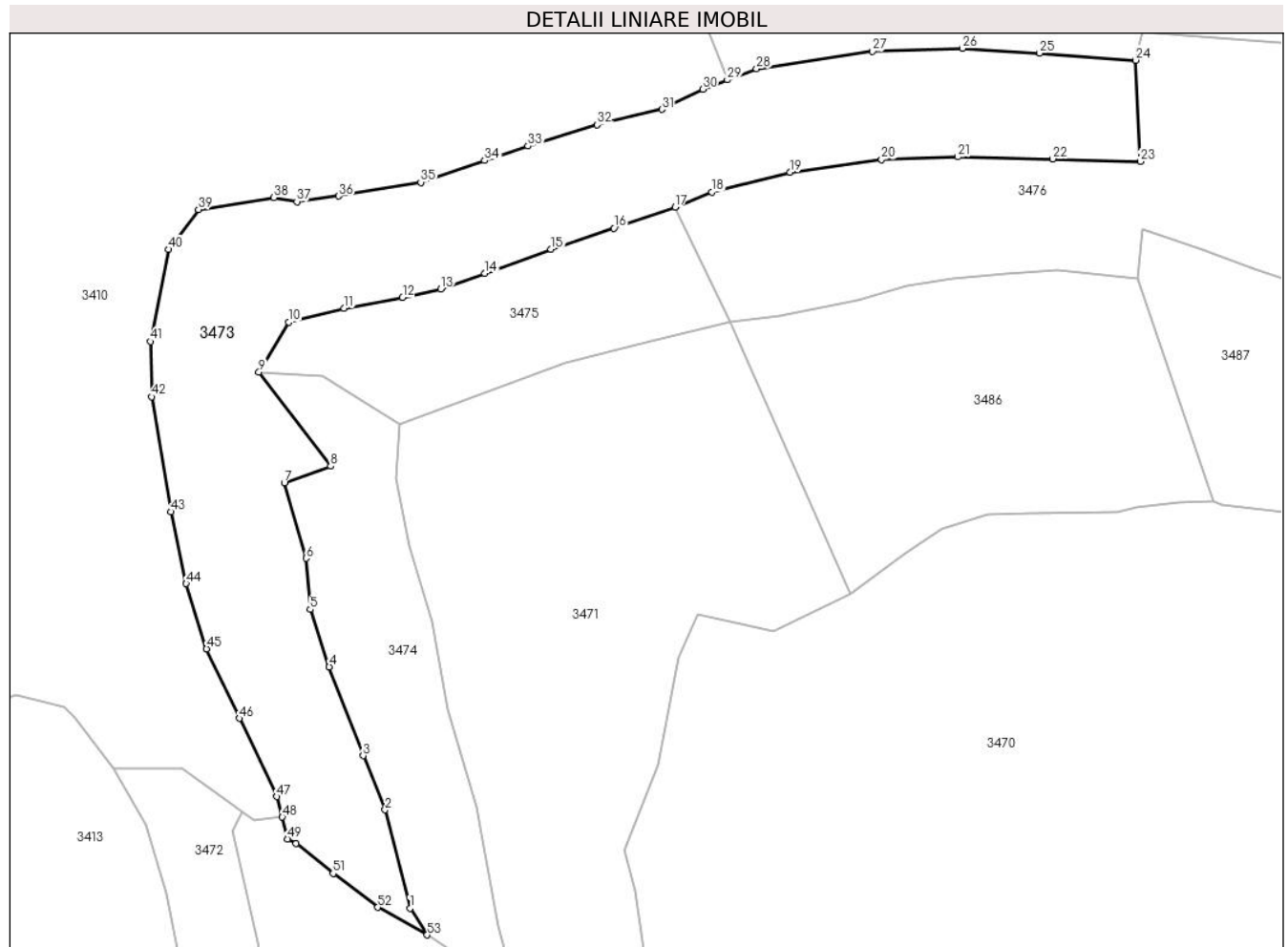
Inscrieri privind dezmembramintele dreptului de proprietate, drepturi reale de garanție și sarcini	Referințe
NU SUNT	

Anexa Nr. 1 La Partea I

Teren

Nr cadastral	Suprafața (mp)*	Observații / Referințe
	4.103	Parte din Cartea Funciara veche nr.61 Sacatura, cu nr. topografic vechi 342. Configuratia imobilului stabilita conform identificarii in teren si a masuratorilor efectuate nu corespunde cu situatia tehnica a imobilului din cartea funciara veche, conform ordinul ANCPi nr. 600/2023.

* Suprafața este determinată în planul de proiecție Stereo 70.



Date referitoare la teren

Crt	Categorie folosință	Intravilan	Suprafața (mp)	Tarla	Parcelă	Nr. topo	Observații / Referințe
1	faneata	NU	2.623	-	-	-	
2	pasune	NU	1.480	-	-	-	PASUNE IMPADURITA

Lungime Segmente

1) Valorile lungimilor segmentelor sunt obținute din proiecție în plan.

Punct început	X / Y	Punct sfârșit	X / Y	Lungime segment	Punct început	X / Y	Punct sfârșit	X / Y	Lungime segment	Punct început	X / Y	Punct sfârșit	X / Y	Lungime segment
1	345.269,559 547.492,789	2	345.265,741 547.507,903	15.589	2	345.265,741 547.507,903	3	345.262,365 547.516,216	8.972	3	345.262,365 547.516,216	4	345.257,149 547.529,868	14.615
4	345.257,149 547.529,868	5	345.254,235 547.538,68	9.281	5	345.254,235 547.538,68	6	345.253,62 547.546,533	7.877	6	345.253,62 547.546,533	7	345.250,245 547.558,13	12.078
7	345.250,245 547.558,13	8	345.257,36 547.560,683	7.559	8	345.257,36 547.560,683	9	345.246,346 547.575,113	18.153	9	345.246,346 547.575,113	10	345.250,957 547.582,787	8.953
10	345.250,957 547.582,787	11	345.259,435 547.584,916	8.741	11	345.259,435 547.584,916	12	345.268,428 547.586,595	9.148	12	345.268,428 547.586,595	13	345.274,305 547.587,855	6.011

Punct început	X / Y	Punct sfârșit	X / Y	Lungime segment	Punct început	X / Y	Punct sfârșit	X / Y	Lungime segment	Punct început	X / Y	Punct sfârșit	X / Y	Lungime segment
13	345.274,305 547.587,855	14	345.281,083 547.590,266	7.194	14	345.281,083 547.590,266	15	345.291,232 547.593,984	10.809	15	345.291,232 547.593,984	16	345.300,915 547.597,209	10.206
16	345.300,915 547.597,209	17	345.310,292 547.600,468	9.927	17	345.310,292 547.600,468	18	345.315,932 547.602,785	6.097	18	345.315,932 547.602,785	19	345.328,015 547.605,787	12.45
19	345.328,015 547.605,787	20	345.342,05 547.607,737	14.17	20	345.342,05 547.607,737	21	345.353,766 547.608,16	11.724	21	345.353,766 547.608,16	22	345.368,327 547.607,869	14.564
22	345.368,327 547.607,869	23	345.381,801 547.607,478	13.48	23	345.381,801 547.607,478	24	345.381,054 547.623,003	15.543	24	345.381,054 547.623,003	25	345.366,346 547.624,101	14.749
25	345.366,346 547.624,101	26	345.354,473 547.624,844	11.896	26	345.354,473 547.624,844	27	345.340,669 547.624,371	13.812	27	345.340,669 547.624,371	28	345.322,807 547.621,702	18.06
28	345.322,807 547.621,702	29	345.318,348 547.620,005	4.771	29	345.318,348 547.620,005	30	345.314,567 547.618,566	4.046	30	345.314,567 547.618,566	31	345.308,277 547.615,451	7.019
31	345.308,277 547.615,451	32	345.298,326 547.613,11	10.223	32	345.298,326 547.613,11	33	345.287,714 547.609,82	11.11	33	345.287,714 547.609,82	34	345.281,041 547.607,617	7.027
34	345.281,041 547.607,617	35	345.271,231 547.604,253	10.371	35	345.271,231 547.604,253	36	345.258,623 547.602,16	12.781	36	345.258,623 547.602,16	37	345.252,181 547.601,306	6.498
37	345.252,181 547.601,306	38	345.248,662 547.601,911	3.571	38	345.248,662 547.601,911	39	345.237,055 547.600,088	11.749	39	345.237,055 547.600,088	40	345.232,482 547.593,959	7.647
40	345.232,482 547.593,959	41	345.229,708 547.579,815	14.413	41	345.229,708 547.579,815	42	345.229,84 547.571,335	8.481	42	345.229,84 547.571,335	43	345.232,8 547.553,667	17.914
43	345.232,8 547.553,667	44	345.235,162 547.542,642	11.275	44	345.235,162 547.542,642	45	345.238,312 547.532,619	10.506	45	345.238,312 547.532,619	46	345.243,323 547.521,952	11.785
46	345.243,323 547.521,952	47	345.249,1 547.509,947	13.323	47	345.249,1 547.509,947	48	345.249,939 547.506,794	3.263	48	345.249,939 547.506,794	49	345.250,786 547.503,452	3.448
49	345.250,786 547.503,452	50	345.252,05 547.502,722	1.46	50	345.252,05 547.502,722	51	345.257,742 547.498,131	7.313	51	345.257,742 547.498,131	52	345.264,601 547.492,951	8.595
52	345.264,601 547.492,951	53	345.272,209 547.488,7	8.715	53	345.272,209 547.488,7	1	345.269,559 547.492,789	4.873					

** Lungimile segmentelor sunt determinate în planul de proiecție Stereo 70 și sunt rotunjite la 1 milimetru.

*** Distanța dintre puncte este formată din segmente cumulate ce sunt mai mici decât valoarea 1 milimetru.

**DATE DESPRE IMOBILUL NR. 3474**

Oficiul de Cadastru și Publicitate Imobiliară ALBA
Biroul de Cadastru și Publicitate Imobiliară Campeni

A. Partea I. Descrierea imobilului

TEREN Extravilan

Nr. CF vechi: 754, 82
Nr. topografic: 384, 405

Adresa: Jud. Alba

Nr. Crt	Nr cadastral Nr. topografic	Suprafața* (mp)	Observații / Referințe
A1		1.346	Sector cadastral:32 Teren neimprejmit; Parte din Cartea Funciara veche nr.754, 82 Sacatura, cu nr. topografic vechi 384, 405. Configuratia imobilului stabilita conform identificarii in teren si a masuratorilor efectuate nu corespunde cu situatia tehnica a imobilului din cartea funciara veche, conform ordinul ANCP nr. 600/2023.

B. Partea II. Proprietari și acte

Inscrieri privitoare la dreptul de proprietate și alte drepturi reale		Referințe
3474 / 25/03/2024		
Act Normativ nr. 7, din 13/03/1996 emis de PARLAMENT;		
B1	Intabulare, drept de PROPRIETATE, dobandit prin Lege, cota actuala 1/1, cota initiala 1/1 1) NEIDENTIFICAT NEIDENTIFICAT	A1
Act Administrativ nr. 1347, din 12/03/2024 emis de COMUNA VADU MOȚILOR;		
B2	Se noteaza posesia factica in favoarea lui Bodea Gheorghe 1) BODEA GHEORGHE	A1

C. Partea III. SARCINI .

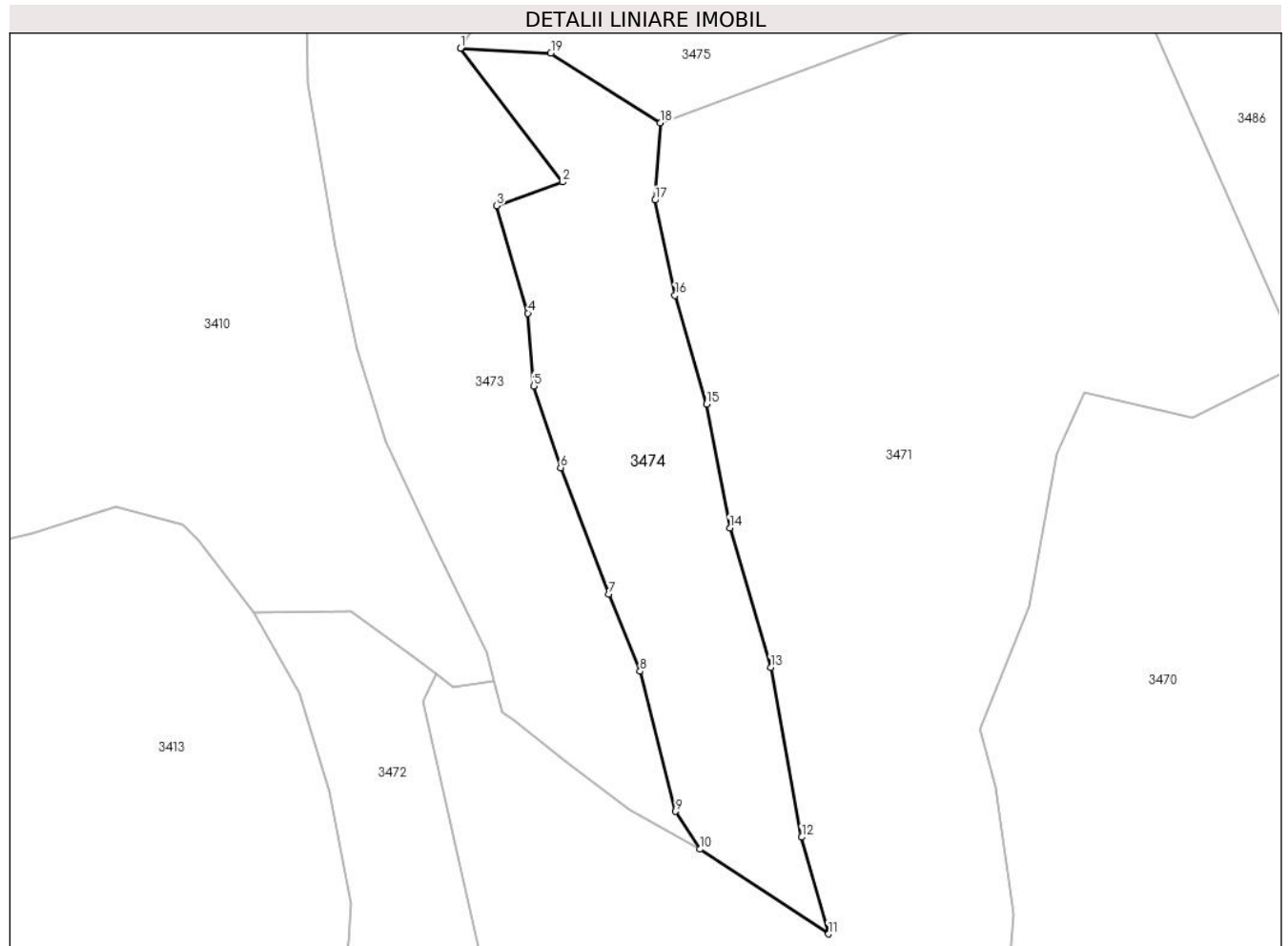
Inscrieri privind dezmembramintele dreptului de proprietate, drepturi reale de garanție și sarcini	Referințe
NU SUNT	

Anexa Nr. 1 La Partea I

Teren

Nr cadastral	Suprafața (mp)*	Observații / Referințe
	1.346	Parte din Cartea Funciara veche nr.754, 82 Sacatura, cu nr. topografic vechi 384, 405. Configuratia imobilului stabilita conform identificarii in teren si a masuratorilor efectuate nu corespunde cu situatia tehnica a imobilului din cartea funciara veche, conform ordinul ANCPi nr. 600/2023.

* Suprafața este determinată în planul de proiecție Stereo 70.



Date referitoare la teren

Crt	Categorie folosință	Intravilan	Suprafața (mp)	Tarla	Parcelă	Nr. topo	Observații / Referințe
1	pasune	NU	1.346	-	-	-	PASUNE IMPADURITA

Lungime Segmente

1) Valorile lungimilor segmentelor sunt obținute din proiecție în plan.

Punct început	X / Y	Punct sfârșit	X / Y	Lungime segment (** (m)
1	345.246,346 547.575,113	2	345.257,36 547.560,683	18.153
2	345.257,36 547.560,683	3	345.250,245 547.558,13	7.559
3	345.250,245 547.558,13	4	345.253,62 547.546,533	12.078
4	345.253,62 547.546,533	5	345.254,235 547.538,68	7.877

Punct început	X / Y	Punct sfârşit	X / Y	Lungime segment (** (m)
5	345.254,235 547.538,68	6	345.257,149 547.529,868	9.281
6	345.257,149 547.529,868	7	345.262,365 547.516,216	14.615
7	345.262,365 547.516,216	8	345.265,741 547.507,903	8.972
8	345.265,741 547.507,903	9	345.269,559 547.492,789	15.589
9	345.269,559 547.492,789	10	345.272,209 547.488,7	4.873
10	345.272,209 547.488,7	11	345.286,081 547.479,565	16.61
11	345.286,081 547.479,565	12	345.283,197 547.489,996	10.822
12	345.283,197 547.489,996	13	345.279,855 547.508,337	18.643
13	345.279,855 547.508,337	14	345.275,43 547.523,377	15.677
14	345.275,43 547.523,377	15	345.272,922 547.536,741	13.597
15	345.272,922 547.536,741	16	345.269,517 547.548,448	12.192
16	345.269,517 547.548,448	17	345.267,343 547.558,727	10.506
17	345.267,343 547.558,727	18	345.267,953 547.567,081	8.376
18	345.267,953 547.567,081	19	345.256,099 547.574,599	14.037
19	345.256,099 547.574,599	1	345.246,346 547.575,113	9.767

** Lungimile segmentelor sunt determinate în planul de proiecţie Stereo 70 şi sunt rotunjite la 1 milimetru.

*** Distanţa dintre puncte este formată din segmente cumulate ce sunt mai mici decât valoarea 1 milimetru.

**DATE DESPRE IMOBILUL NR. 3475**

Oficiul de Cadastru și Publicitate Imobiliară ALBA
Biroul de Cadastru și Publicitate Imobiliară Campeni

A. Partea I. Descrierea imobilului

TEREN Extravilan

Nr. CF vechi: 68, 754
Nr. topografic: 374, 382, 384

Adresa: Jud. Alba

Nr. Crt	Nr cadastral Nr. topografic	Suprafața* (mp)	Observații / Referințe
A1		1.111	Sector cadastral: 32 Teren neimprejmuit; Parte din Cartea Funciara veche nr. 68, 754 Sacatura, cu nr. topografic vechi 374, 382, 384. Configuratia imobilului stabilita conform identificarii in teren si a masuratorilor efectuate nu corespunde cu situatia tehnica a imobilului din cartea funciara veche, conform ordinul ANCP nr. 600/2023.

B. Partea II. Proprietari și acte

Inscrieri privitoare la dreptul de proprietate și alte drepturi reale		Referințe
3475 / 25/03/2024		
Act Normativ nr. 7, din 13/03/1996 emis de PARLAMENT;		
B1	Intabulare, drept de PROPRIETATE, dobandit prin Lege, cota actuala 1/1, cota initiala 1/1 1) NEIDENTIFICAT NEIDENTIFICAT	A1
Act Administrativ nr. 1348, din 12/03/2024 emis de COMUNA VADU MOȚILOR;		
B2	Se noteaza posesia factica in favoarea lui Honiș Dorina 1) HONIȘ DORINA	A1

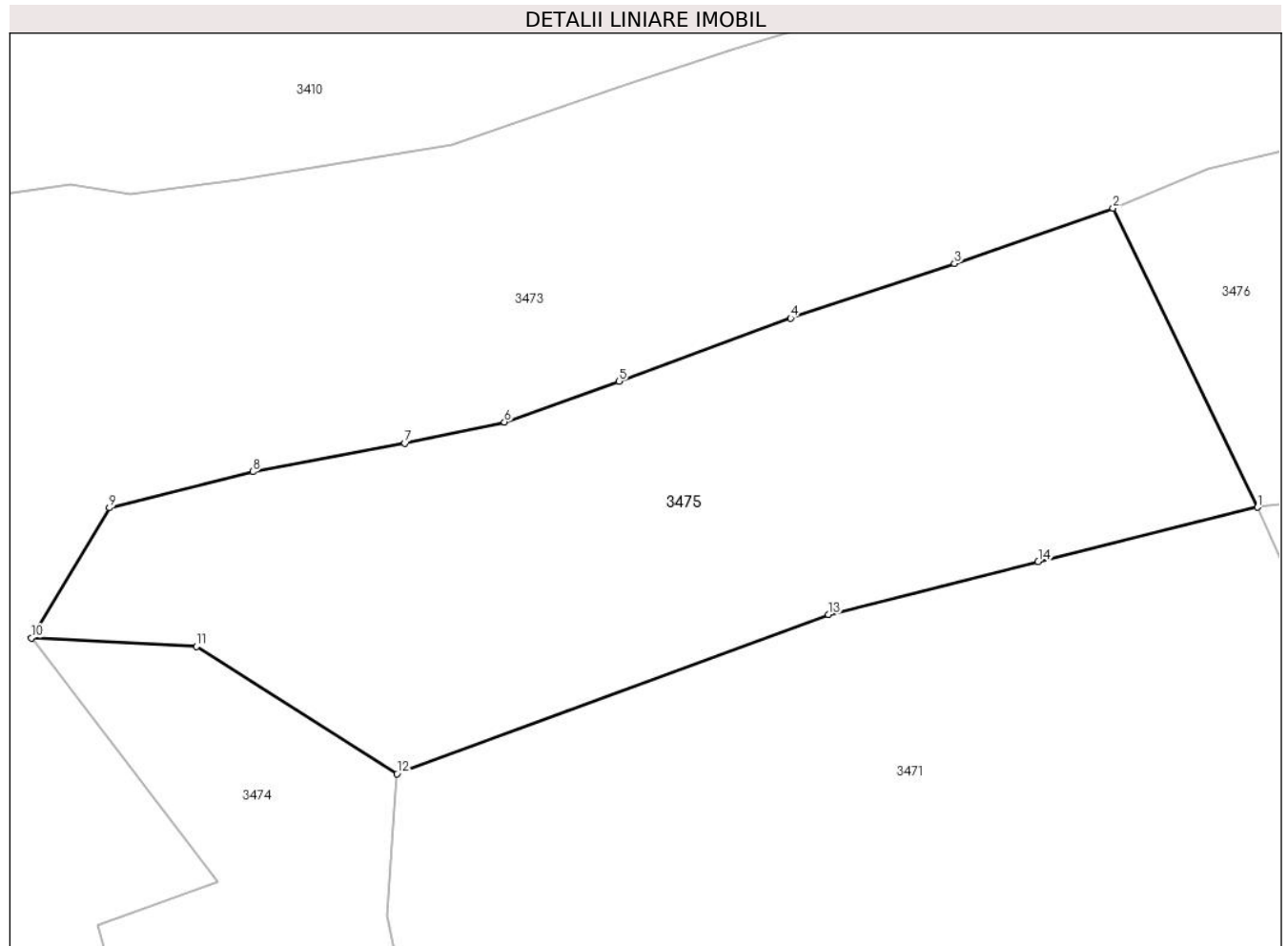
C. Partea III. SARCINI .

Inscrieri privind dezmembramintele dreptului de proprietate, drepturi reale de garanție și sarcini	Referințe
NU SUNT	

Teren

Nr cadastral	Suprafața (mp)*	Observații / Referințe
	1.111	Parte din Cartea Funciara veche nr.68, 754 Sacatura, cu nr. topografic vechi 374, 382, 384. Configuratia imobilului stabilita conform identificarii in teren si a masuratorilor efectuate nu corespunde cu situatia tehnica a imobilului din cartea funciara veche, conform ordinul ANCPI nr. 600/2023.

* Suprafața este determinată in planul de proiecție Stereo 70.



Date referitoare la teren

Crt	Categorie folosință	Intramilan	Suprafața (mp)	Tarla	Parcelă	Nr. topo	Observații / Referințe
1	faneata	NU	1.111	-	-	-	

Lungime Segmente

1) Valorile lungimilor segmentelor sunt obținute din proiecție în plan.

Punct început	X / Y	Punct sfârșit	X / Y	Lungime segment (** (m)
1	345.318,835 547.582,817	2	345.310,292 547.600,468	19.61
2	345.310,292 547.600,468	3	345.300,915 547.597,209	9.927
3	345.300,915 547.597,209	4	345.291,232 547.593,984	10.206
4	345.291,232 547.593,984	5	345.281,083 547.590,266	10.809

Punct început	X / Y	Punct sfârșit	X / Y	Lungime segment (** (m)
5	345.281,083 547.590,266	6	345.274,305 547.587,855	7.194
6	345.274,305 547.587,855	7	345.268,428 547.586,595	6.011
7	345.268,428 547.586,595	8	345.259,435 547.584,916	9.148
8	345.259,435 547.584,916	9	345.250,957 547.582,787	8.741
9	345.250,957 547.582,787	10	345.246,346 547.575,113	8.953
10	345.246,346 547.575,113	11	345.256,099 547.574,599	9.767
11	345.256,099 547.574,599	12	345.267,953 547.567,081	14.037
12	345.267,953 547.567,081	13	345.293,466 547.576,483	27.19
13	345.293,466 547.576,483	14	345.305,863 547.579,612	12.786
14	345.305,863 547.579,612	1	345.318,835 547.582,817	13.362

** Lungimile segmentelor sunt determinate în planul de proiecție Stereo 70 și sunt rotunjite la 1 milimetru.

*** Distanța dintre puncte este formată din segmente cumulate ce sunt mai mici decât valoarea 1 milimetru.

**DATE DESPRE IMOBILUL NR. 3476**

Oficiul de Cadastru și Publicitate Imobiliară ALBA
Biroul de Cadastru și Publicitate Imobiliară Campeni

A. Partea I. Descrierea imobilului

Nr. CF vechi: 68, 1214, 75, 792

Nr. topografic: 374, 382, 386, 387, 389,
390, 345/1, 366/1

TEREN Extravilan

Adresa: Jud. Alba

Nr. Crt	Nr cadastral Nr. topografic	Suprafața* (mp)	Observații / Referințe
A1		8.546	Sector cadastral: 32 Teren neimprejmuit; Parte din Cartea Funciara veche nr. 68, 1214, 75, 792 Sacatura, cu nr. topografic vechi 374, 382, 386, 387, 389, 390, 345/1, 366/1. Configuratia imobilului stabilita conform identificarii in teren si a masuratorilor efectuate nu corespunde cu situatia tehnica a imobilului din cartea funciara veche, conform ordinul ANCP nr. 600/2023.

B. Partea II. Proprietari și acte

Inscrieri privitoare la dreptul de proprietate și alte drepturi reale		Referințe
3476 / 25/03/2024		
Act Normativ nr. 7, din 13/03/1996 emis de PARLAMENT;		
B1	Intabulare, drept de PROPRIETATE, dobandit prin Lege, cota actuala 1/1, cota initiala 1/1 1) NEIDENTIFICAT NEIDENTIFICAT	A1
Act Administrativ nr. 1349, din 12/03/2024 emis de COMUNA VADU MOȚILOR;		
B2	Se noteaza posesia factica in favoarea lui Bodea Gheorghe 1) BODEA GHEORGHE	A1

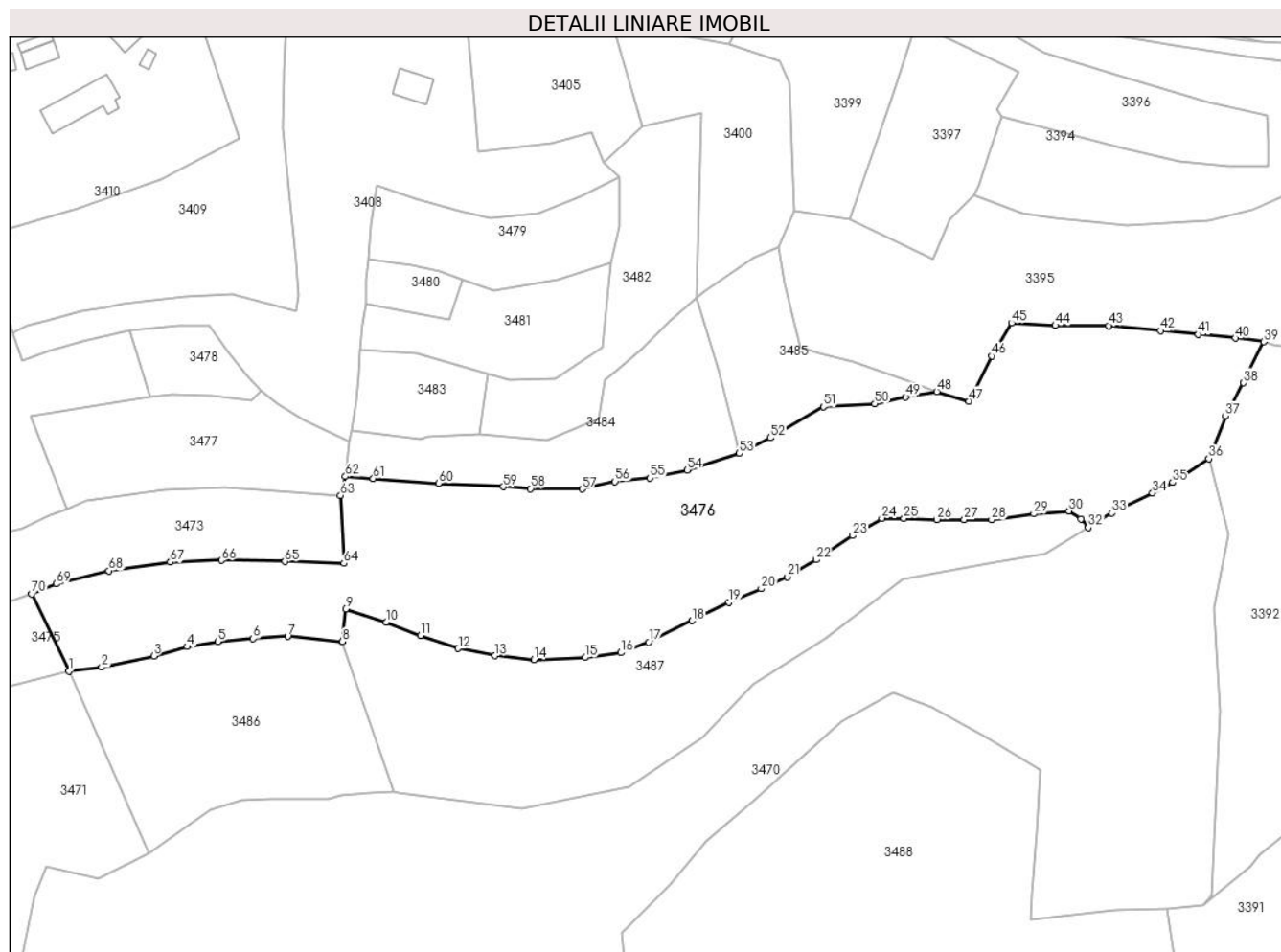
C. Partea III. SARCINI .

Inscrieri privind dezmembramintele dreptului de proprietate, drepturi reale de garanție și sarcini	Referințe
NU SUNT	

Teren

Nr cadastral	Suprafața (mp)*	Observații / Referințe
	8.546	Parte din Cartea Funciara veche nr.68, 1214, 75, 792 Sacatura, cu nr. topografic vechi 374, 382, 386, 387, 389, 390, 345/1, 366/1. Configuratia imobilului stabilita conform identificarii in teren si a masuratorilor efectuate nu corespunde cu situatia tehnica a imobilului din cartea funciara veche, conform ordinul ANCPi nr. 600/2023.

* Suprafața este determinată în planul de proiecție Stereo 70.



Date referitoare la teren

Crt	Categorie folosință	Intravilan	Suprafața (mp)	Tarla	Parcelă	Nr. topo	Observații / Referințe
1	faneata	NU	8.546	-	-	-	

Lungime Segmente

1) Valorile lungimilor segmentelor sunt obținute din proiecție în plan.

Punct început	X / Y	Punct sfârșit	X / Y	Lungime segment	Punct început	X / Y	Punct sfârșit	X / Y	Lungime segment	Punct început	X / Y	Punct sfârșit	X / Y	Lungime segment
1	345.318,835 547.582,817	2	345.326,311 547.583,711	7.529	2	345.326,311 547.583,711	3	345.338,272 547.586,245	12.226	3	345.338,272 547.586,245	4	345.345,93 547.588,386	7.952
4	345.345,93 547.588,386	5	345.352,926 547.589,552	7.093	5	345.352,926 547.589,552	6	345.361,027 547.590,276	8.133	6	345.361,027 547.590,276	7	345.368,96 547.590,745	7.947
7	345.368,96 547.590,745	8	345.381,459 547.589,55	12.556	8	345.381,459 547.589,55	9	345.382,2 547.597,024	7.511	9	345.382,2 547.597,024	10	345.391,466 547.593,975	9.755
10	345.391,466 547.593,975	11	345.399,357 547.590,971	8.443	11	345.399,357 547.590,971	12	345.408,01 547.588,012	9.145	12	345.408,01 547.588,012	13	345.416,374 547.586,322	8.533

Punct început	X / Y	Punct sfârșit	X / Y	Lungime segment	Punct început	X / Y	Punct sfârșit	X / Y	Lungime segment	Punct început	X / Y	Punct sfârșit	X / Y	Lungime segment
13	345.416,374 547.586,322	14	345.425,299 547.585,469	8.966	14	345.425,299 547.585,469	15	345.437,097 547.585,934	11.807	15	345.437,097 547.585,934	16	345.445,25 547.587,042	8.228
16	345.445,25 547.587,042	17	345.451,599 547.589,427	6.782	17	345.451,599 547.589,427	18	345.461,569 547.594,358	11.123	18	345.461,569 547.594,358	19	345.470,027 547.598,545	9.438
19	345.470,027 547.598,545	20	345.477,384 547.601,684	7.999	20	345.477,384 547.601,684	21	345.483,428 547.604,404	6.628	21	345.483,428 547.604,404	22	345.489,937 547.608,322	7.597
22	345.489,937 547.608,322	23	345.498,286 547.613,829	10.002	23	345.498,286 547.613,829	24	345.504,997 547.617,79	7.793	24	345.504,997 547.617,79	25	345.510,077 547.617,739	5.08
25	345.510,077 547.617,739	26	345.517,609 547.617,511	7.535	26	345.517,609 547.617,511	27	345.523,877 547.617,499	6.268	27	345.523,877 547.617,499	28	345.530,147 547.617,45	6.27
28	345.530,147 547.617,45	29	345.539,793 547.618,817	9.742	29	345.539,793 547.618,817	30	345.547,883 547.619,466	8.116	30	345.547,883 547.619,466	31	345.550,582 547.617,67	3.242
31	345.550,582 547.617,67	32	345.552,267 547.615,702	2.591	32	345.552,267 547.615,702	33	345.557,692 547.619,0	6.349	33	345.557,692 547.619,0	34	345.566,986 547.623,557	10.351
34	345.566,986 547.623,557	35	345.571,57 547.626,018	5.203	35	345.571,57 547.626,018	36	345.579,901 547.631,433	9.936	36	345.579,901 547.631,433	37	345.583,724 547.641,178	10.468
37	345.583,724 547.641,178	38	345.587,842 547.648,792	8.656	38	345.587,842 547.648,792	39	345.592,481 547.658,201	10.49	39	345.592,481 547.658,201	40	345.585,963 547.659,025	6.57
40	345.585,963 547.659,025	41	345.577,483 547.659,883	8.523	41	345.577,483 547.659,883	42	345.568,831 547.660,702	8.691	42	345.568,831 547.660,702	43	345.556,918 547.661,882	11.971
43	345.556,918 547.661,882	44	345.544,724 547.661,931	12.194	44	345.544,724 547.661,931	45	345.534,697 547.662,484	10.042	45	345.534,697 547.662,484	46	345.530,235 547.654,894	8.804
46	345.530,235 547.654,894	47	345.524,975 547.644,608	11.553	47	345.524,975 547.644,608	48	345.517,591 547.646,784	7.698	48	345.517,591 547.646,784	49	345.510,498 547.645,546	7.2
49	345.510,498 547.645,546	50	345.503,388 547.644,023	7.271	50	345.503,388 547.644,023	51	345.491,587 547.643,328	11.821	51	345.491,587 547.643,328	52	345.479,495 547.636,21	14.031
52	345.479,495 547.636,21	53	345.472,376 547.632,624	7.971	53	345.472,376 547.632,624	54	345.460,423 547.628,844	12.536	54	345.460,423 547.628,844	55	345.451,912 547.626,986	8.711
55	345.451,912 547.626,986	56	345.443,927 547.626,219	8.022	56	345.443,927 547.626,219	57	345.436,382 547.624,475	7.744	57	345.436,382 547.624,475	58	345.424,547 547.624,582	11.835
58	345.424,547 547.624,582	59	345.418,298 547.625,03	6.265	59	345.418,298 547.625,03	60	345.403,473 547.625,757	14.843	60	345.403,473 547.625,757	61	345.388,528 547.626,899	14.989
61	345.388,528 547.626,899	62	345.382,15 547.627,386	6.397	62	345.382,15 547.627,386	63	345.381,054 547.623,003	4.518	63	345.381,054 547.623,003	64	345.381,801 547.607,478	15.543
64	345.381,801 547.607,478	65	345.368,327 547.607,869	13.48	65	345.368,327 547.607,869	66	345.353,766 547.608,16	14.564	66	345.353,766 547.608,16	67	345.342,05 547.607,737	11.724
67	345.342,05 547.607,737	68	345.328,015 547.605,787	14.17	68	345.328,015 547.605,787	69	345.315,932 547.602,785	12.45	69	345.315,932 547.602,785	70	345.310,292 547.600,468	6.097
70	345.310,292 547.600,468	1	345.318,835 547.582,817	19.61										

** Lungimile segmentelor sunt determinate în planul de proiecție Stereo 70 și sunt rotunjite la 1 milimetru.

*** Distanța dintre puncte este formată din segmente cumulate ce sunt mai mici decât valoarea 1 milimetru.

**DATE DESPRE IMOBILUL NR. 3477**

Oficiul de Cadastru și Publicitate Imobiliară ALBA
Biroul de Cadastru și Publicitate Imobiliară Campeni

A. Partea I. Descrierea imobilului

TEREN Extravilan

Nr. CF vechi:940
Nr. topografic:385

Adresa: Jud. Alba

Nr. Crt	Nr cadastral Nr. topografic	Suprafața* (mp)	Observații / Referințe
A1		1.374	Sector cadastral:32 Teren neimprejmuit; Parte din Cartea Funciara veche nr.940 Sacatura, cu nr. topografic vechi 385. Configuratia imobilului stabilita conform identificarii in teren si a masuratorilor efectuate nu corespunde cu situatia tehnica a imobilului din cartea funciara veche, conform ordinul ANCP nr. 600/2023.

B. Partea II. Proprietari și acte

Inscrieri privitoare la dreptul de proprietate și alte drepturi reale		Referințe
3477 / 25/03/2024		
Act Normativ nr. 7, din 13/03/1996 emis de PARLAMENT;		
B1	Intabulare, drept de PROPRIETATE, dobandit prin Lege, cota actuala 1/1, cota initiala 1/1 1) NEIDENTIFICAT NEIDENTIFICAT	A1
Act Administrativ nr. 1350, din 12/03/2024 emis de COMUNA VADU MOȚILOR;		
B2	Se noteaza posesia factica in favoarea lui Petrusse Fimi-Aurelia 1) PETRUSE FIMI-AURELIA	A1

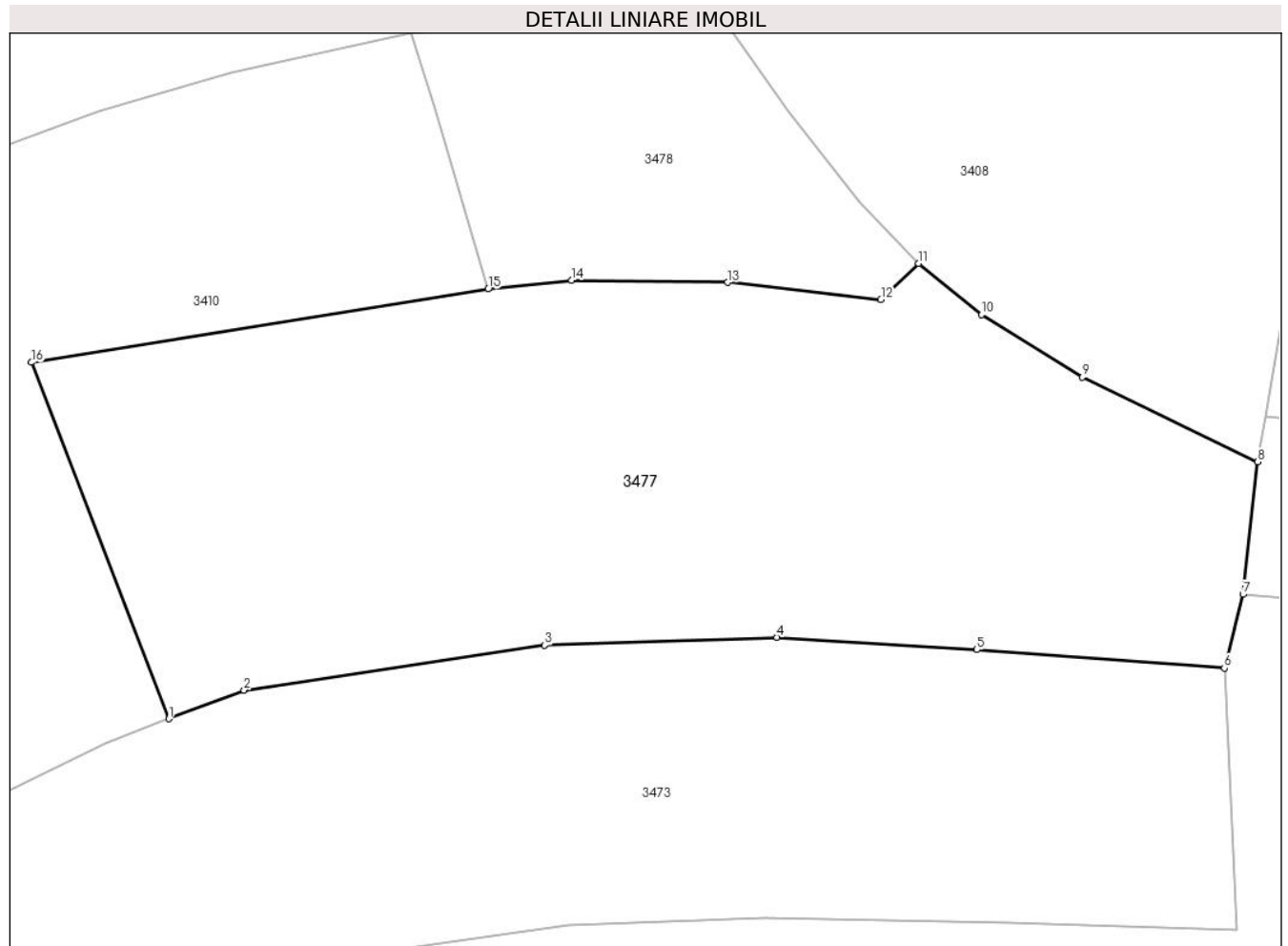
C. Partea III. SARCINI .

Inscrieri privind dezmembramintele dreptului de proprietate, drepturi reale de garanție și sarcini	Referințe
NU SUNT	

Anexa Nr. 1 La Partea I**Teren**

Nr cadastral	Suprafața (mp)*	Observații / Referințe
	1.374	Parte din Cartea Funciara veche nr.940 Sacatura, cu nr. topografic vechi 385. Configuratia imobilului stabilita conform identificarii in teren si a masuratorilor efectuate nu corespunde cu situatia tehnica a imobilului din cartea funciara veche, conform ordinul ANCPI nr. 600/2023.

* Suprafața este determinată în planul de proiecție Stereo 70.

**Date referitoare la teren**

Crt	Categorie folosință	Intra vilan	Suprafața (mp)	Tarla	Parcelă	Nr. topo	Observații / Referințe
1	faneata	NU	1.374	-	-	-	

Lungime Segmente

1) Valorile lungimilor segmentelor sunt obținute din proiecție în plan.

Punct început	X / Y	Punct sfârșit	X / Y	Lungime segment (** (m)
1	345.318,348 547.620,005	2	345.322,807 547.621,702	4.771
2	345.322,807 547.621,702	3	345.340,669 547.624,371	18.06
3	345.340,669 547.624,371	4	345.354,473 547.624,844	13.812
4	345.354,473 547.624,844	5	345.366,346 547.624,101	11.896

Punct început	X / Y	Punct sfârșit	X / Y	Lungime segment (** (m)
5	345.366,346 547.624,101	6	345.381,054 547.623,003	14.749
6	345.381,054 547.623,003	7	345.382,15 547.627,386	4.518
7	345.382,15 547.627,386	8	345.383,024 547.635,239	7.901
8	345.383,024 547.635,239	9	345.372,625 547.640,284	11.558
9	345.372,625 547.640,284	10	345.366,63 547.643,981	7.043
10	345.366,63 547.643,981	11	345.362,887 547.647,019	4.821
11	345.362,887 547.647,019	12	345.360,648 547.644,877	3.099
12	345.360,648 547.644,877	13	345.351,537 547.645,899	9.168
13	345.351,537 547.645,899	14	345.342,28 547.646,013	9.258
14	345.342,28 547.646,013	15	345.337,312 547.645,498	4.995
15	345.337,312 547.645,498	16	345.310,179 547.641,147	27.48
16	345.310,179 547.641,147	1	345.318,348 547.620,005	22.665

** Lungimile segmentelor sunt determinate în planul de proiecție Stereo 70 și sunt rotunjite la 1 milimetru.

*** Distanța dintre puncte este formată din segmente cumulate ce sunt mai mici decât valoarea 1 milimetru.

**DATE DESPRE IMOBILUL NR. 3478**

Oficiul de Cadastru și Publicitate Imobiliară ALBA
Biroul de Cadastru și Publicitate Imobiliară Campeni

A. Partea I. Descrierea imobilului

TEREN Extravilan

Nr. CF vechi:940
Nr. topografic:385

Adresa: Jud. Alba

Nr. Crt	Nr cadastral Nr. topografic	Suprafața* (mp)	Observații / Referințe
A1		353	Sector cadastral:32 Teren imprejmuit; Parte din Cartea Funciara veche nr.940 Sacatura, cu nr. topografic vechi 385. Configuratia imobilului stabilita conform identificarii in teren si a masuratorilor efectuate nu corespunde cu situatia tehnica a imobilului din cartea funciara veche, conform ordinul ANCP nr. 600/2023.

B. Partea II. Proprietari și acte

Inscrieri privitoare la dreptul de proprietate și alte drepturi reale		Referințe
3478 / 25/03/2024		
Act Normativ nr. 7, din 13/03/1996 emis de PARLAMENT;		
B1	Intabulare, drept de PROPRIETATE, dobandit prin Lege, cota actuala 1/1, cota initiala 1/1 1) NEIDENTIFICAT NEIDENTIFICAT	A1
Act Administrativ nr. 1351, din 12/03/2024 emis de COMUNA VADU MOȚILOR;		
B2	Se noteaza posesia factica in favoarea lui Gaița Nicolae-Ilarie și Gaița Letiția 1) GAIȚA LETIȚIA 2) GAIȚA NICOLAE -ILARIE	A1

C. Partea III. SARCINI .

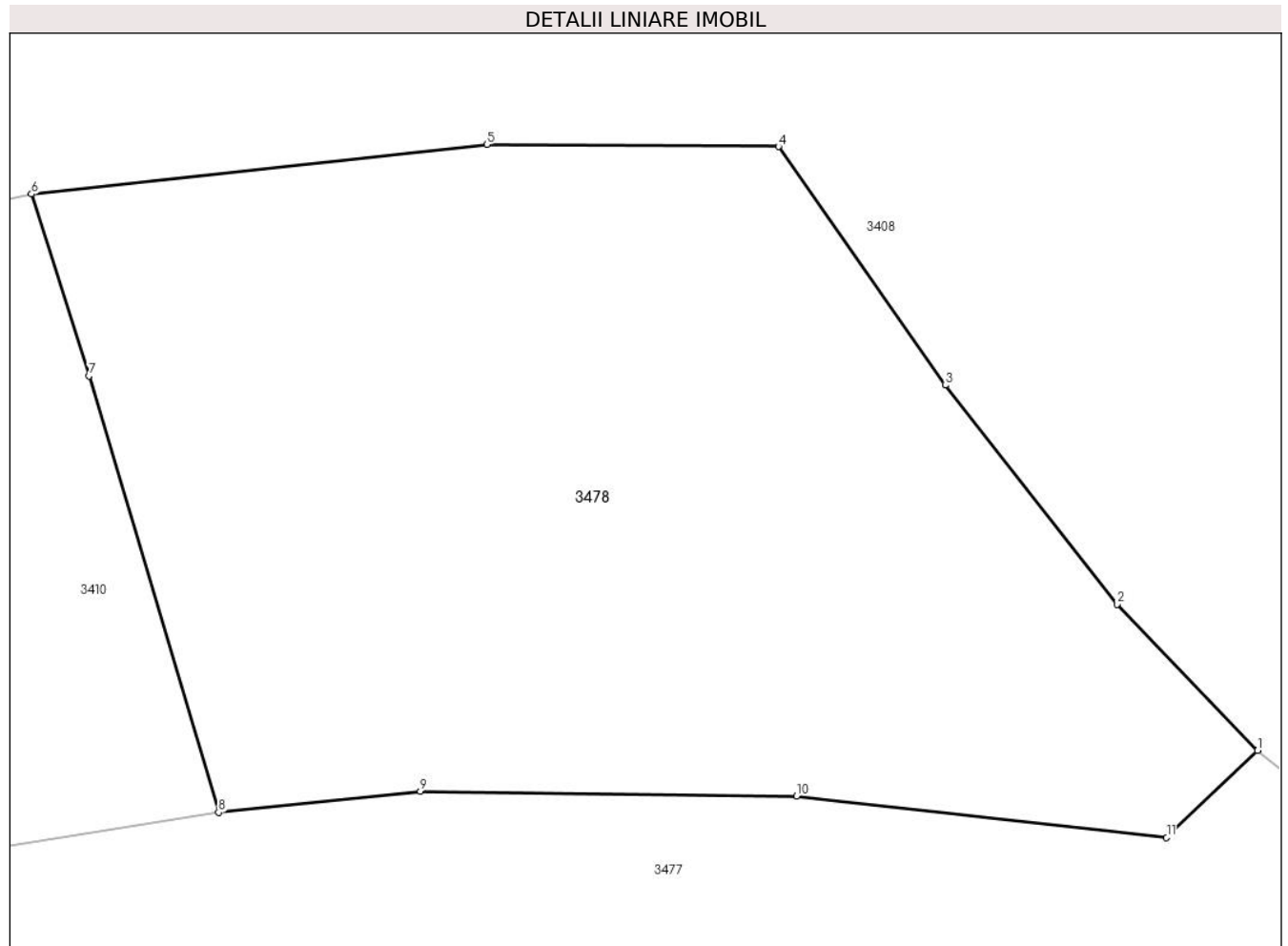
Inscrieri privind dezmembramintele dreptului de proprietate, drepturi reale de garanție și sarcini	Referințe
NU SUNT	

Anexa Nr. 1 La Partea I

Teren

Nr cadastral	Suprafața (mp)*	Observații / Referințe
	353	Parte din Cartea Funciara veche nr.940 Sacatura, cu nr. topografic vechi 385. Configuratia imobilului stabilita conform identificarii in teren si a masuratorilor efectuate nu corespunde cu situatia tehnica a imobilului din cartea funciara veche, conform ordinul ANCPI nr. 600/2023.

* Suprafața este determinată în planul de proiecție Stereo 70.



Date referitoare la teren

Crt	Categorie folosință	Intravilan	Suprafața (mp)	Tarla	Parcelă	Nr. topo	Observații / Referințe
1	pasune	NU	353	-	-	-	

Lungime Segmente

1) Valorile lungimilor segmentelor sunt obținute din proiecție în plan.

Punct început	X / Y	Punct sfârșit	X / Y	Lungime segment (** (m)
1	345.362,887 547.647,019	2	345.359,432 547.650,613	4.985
2	345.359,432 547.650,613	3	345.355,198 547.655,997	6.849
3	345.355,198 547.655,997	4	345.351,093 547.661,866	7.162
4	345.351,093 547.661,866	5	345.343,917 547.661,912	7.176

Punct început	X / Y	Punct sfârșit	X / Y	Lungime segment (** (m)
5	345.343,917 547.661,912	6	345.332,705 547.660,698	11.278
6	345.332,705 547.660,698	7	345.334,127 547.656,228	4.691
7	345.334,127 547.656,228	8	345.337,312 547.645,498	11.193
8	345.337,312 547.645,498	9	345.342,28 547.646,013	4.995
9	345.342,28 547.646,013	10	345.351,537 547.645,899	9.258
10	345.351,537 547.645,899	11	345.360,648 547.644,877	9.168
11	345.360,648 547.644,877	1	345.362,887 547.647,019	3.099

** Lungimile segmentelor sunt determinate în planul de proiecție Stereo 70 și sunt rotunjite la 1 milimetru.

*** Distanța dintre puncte este formată din segmente cumulate ce sunt mai mici decât valoarea 1 milimetru.

**DATE DESPRE IMOBILUL NR. 3479**

Oficiul de Cadastru și Publicitate Imobiliară ALBA
Biroul de Cadastru și Publicitate Imobiliară Campeni

A. Partea I. Descrierea imobilului

TEREN Extravilan

Nr. CF vechi:68

Nr. topografic: 371, 372

Adresa: Jud. Alba

Nr. Crt	Nr cadastral Nr. topografic	Suprafața* (mp)	Observații / Referințe
A1		926	Sector cadastral:32 Teren neimprejmuit; Parte din Cartea Funciara veche nr.68 Sacatura, cu nr. topografic vechi 371, 372. Configuratia imobilului stabilita conform identificarii in teren si a masuratorilor efectuate nu corespunde cu situatia tehnica a imobilului din cartea funciara veche, conform ordinul ANCP nr. 600/2023.

B. Partea II. Proprietari și acte

Inscrieri privitoare la dreptul de proprietate și alte drepturi reale		Referințe
3479 / 25/03/2024		
Act Normativ nr. 7, din 13/03/1996 emis de PARLAMENT;		
B1	Intabulare, drept de PROPRIETATE, dobandit prin Lege, cota actuala 1/1, cota initiala 1/1 1) NEIDENTIFICAT NEIDENTIFICAT	A1
Act Administrativ nr. 1352, din 12/03/2024 emis de COMUNA VADU MOȚILOR;		
B2	Se noteaza posesia factica in favoarea lui Gaița Nicolae-Ilarie și gaița Letiția 1) GAIȚA LETIȚIA 2) GAIȚA NICOLAE -ILARIE	A1

C. Partea III. SARCINI .

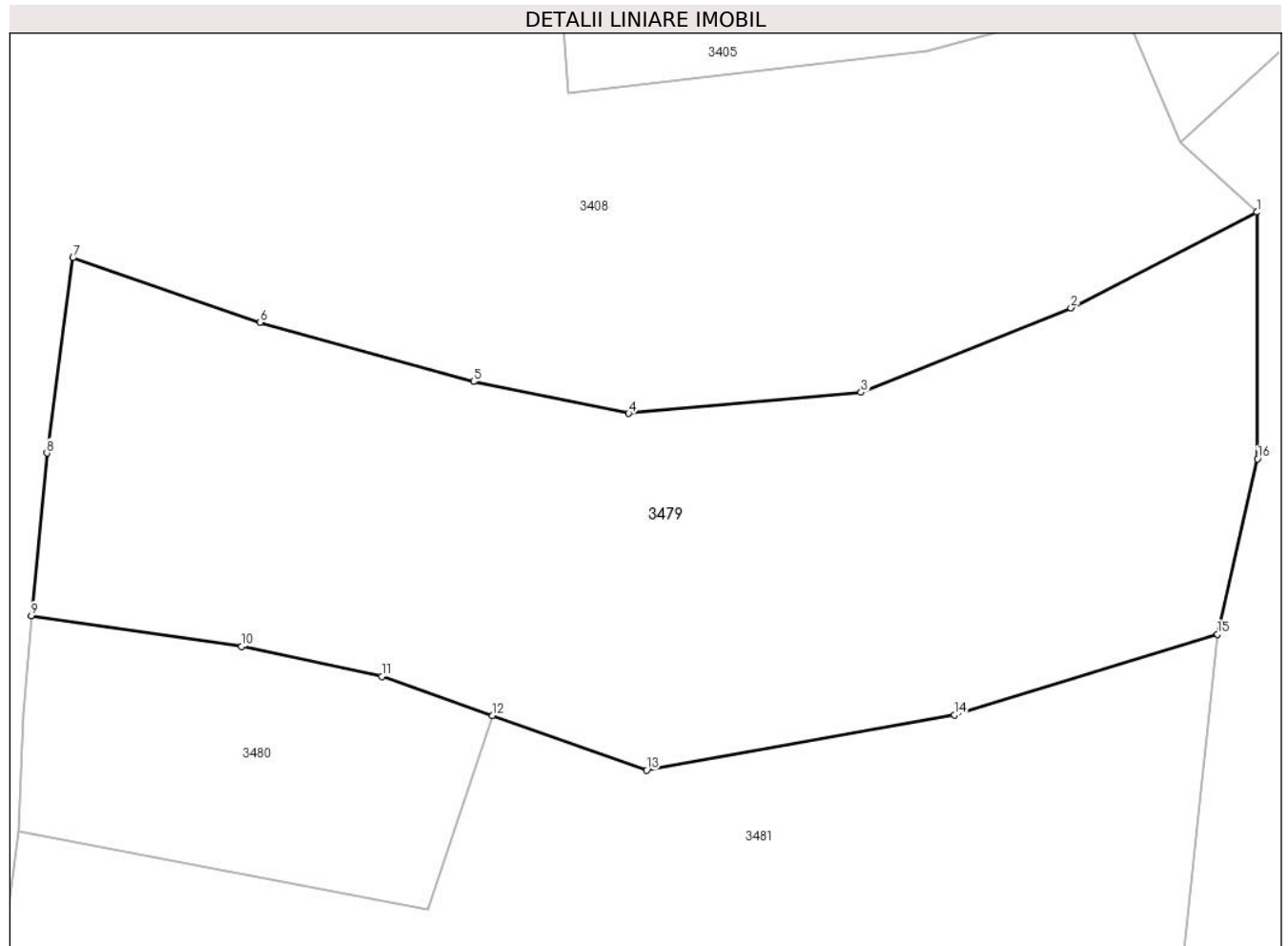
Inscrieri privind dezmembramintele dreptului de proprietate, drepturi reale de garanție și sarcini	Referințe
NU SUNT	

Anexa Nr. 1 La Partea I

Teren

Nr cadastral	Suprafața (mp)*	Observații / Referințe
	926	Parte din Cartea Funciara veche nr.68 Sacatura, cu nr. topografic vechi 371, 372. Configuratia imobilului stabilita conform identificarii in teren si a masuratorilor efectuate nu corespunde cu situatia tehnica a imobilului din cartea funciara veche, conform ordinul ANCPi nr. 600/2023.

* Suprafața este determinată în planul de proiecție Stereo 70.



Date referitoare la teren

Crt	Categorie folosință	Intra vilan	Suprafața (mp)	Tarla	Parcelă	Nr. topo	Observații / Referințe
1	pasune	NU	926	-	-	-	

Lungime Segmente

1) Valorile lungimilor segmentelor sunt obținute din proiecție în plan.

Punct început	X / Y	Punct sfârșit	X / Y	Lungime segment (** (m)
1	345.444,929 547.695,991	2	345.436,184 547.691,502	9.83
2	345.436,184 547.691,502	3	345.426,328 547.687,535	10.624
3	345.426,328 547.687,535	4	345.415,417 547.686,549	10.955
4	345.415,417 547.686,549	5	345.408,131 547.688,04	7.437

Punct început	X / Y	Punct sfârșit	X / Y	Lungime segment (** (m)
5	345.408,131 547.688,04	6	345.398,096 547.690,827	10.415
6	345.398,096 547.690,827	7	345.389,33 547.693,852	9.273
7	345.389,33 547.693,852	8	345.388,095 547.684,69	9.245
8	345.388,095 547.684,69	9	345.387,372 547.677,064	7.66
9	345.387,372 547.677,064	10	345.397,246 547.675,622	9.979
10	345.397,246 547.675,622	11	345.403,822 547.674,22	6.724
11	345.403,822 547.674,22	12	345.409,028 547.672,38	5.522
12	345.409,028 547.672,38	13	345.416,26 547.669,824	7.67
13	345.416,26 547.669,824	14	345.430,718 547.672,402	14.686
14	345.430,718 547.672,402	15	345.443,072 547.676,195	12.923
15	345.443,072 547.676,195	16	345.444,95 547.684,418	8.435
16	345.444,95 547.684,418	1	345.444,929 547.695,991	11.573

** Lungimile segmentelor sunt determinate în planul de proiecție Stereo 70 și sunt rotunjite la 1 milimetru.

*** Distanța dintre puncte este formată din segmente cumulate ce sunt mai mici decât valoarea 1 milimetru.

**DATE DESPRE IMOBILUL NR. 3480**

Oficiul de Cadastru și Publicitate Imobiliară ALBA
Biroul de Cadastru și Publicitate Imobiliară Campeni

A. Partea I. Descrierea imobilului

TEREN Extravilan

Nr. CF vechi:68
Nr. topografic:362

Adresa: Jud. Alba

Nr. Crt	Nr cadastral Nr. topografic	Suprafața* (mp)	Observații / Referințe
A1		214	Sector cadastral:32 Teren imprejmuit; Parte din Cartea Funciara veche nr.68 Sacatura, cu nr. topografic vechi 362. Configuratia imobilului stabilita conform identificarii in teren si a masuratorilor efectuate nu corespunde cu situatia tehnica a imobilului din cartea funciara veche, conform ordinul ANCP nr. 600/2023.

B. Partea II. Proprietari și acte

Inscrieri privitoare la dreptul de proprietate și alte drepturi reale		Referințe
3480 / 25/03/2024		
Act Normativ nr. 7, din 13/03/1996 emis de PARLAMENT;		
B1	Intabulare, drept de PROPRIETATE, dobandit prin Lege, cota actuala 1/1, cota initiala 1/1 1) NEIDENTIFICAT NEIDENTIFICAT	A1
Act Administrativ nr. 1353, din 12/03/2024 emis de COMUNA VADU MOȚILOR;		
B2	Se noteaza posesia factica in favoarea lui Gaița Petru -Sorin 1) GAIȚA PETRU-SORIN	A1

C. Partea III. SARCINI .

Inscrieri privind dezmembramintele dreptului de proprietate, drepturi reale de garanție și sarcini	Referințe
NU SUNT	

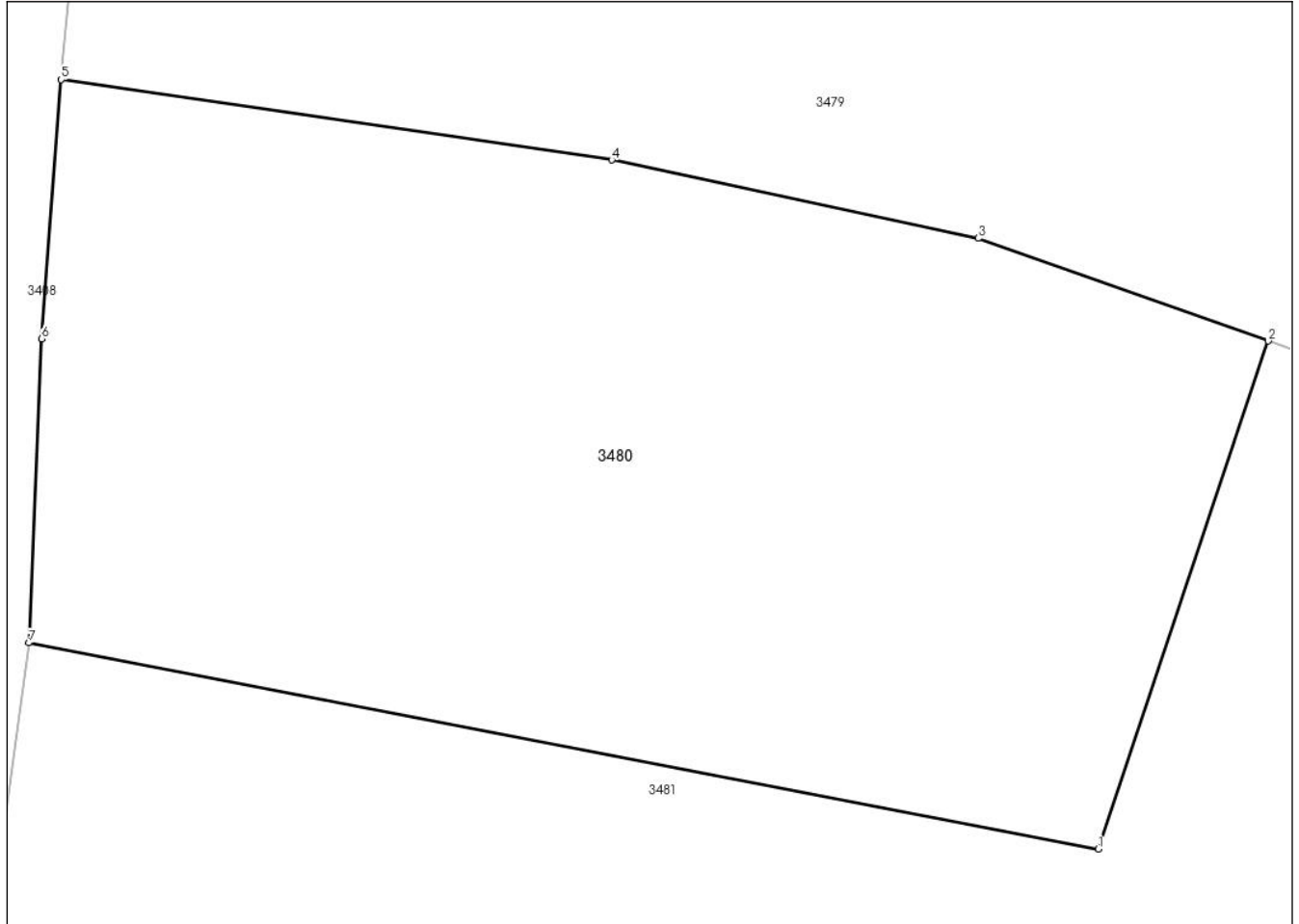
Anexa Nr. 1 La Partea I

Teren

Nr cadastral	Suprafața (mp)*	Observații / Referințe
	214	Parte din Cartea Funciara veche nr.68 Sacatura, cu nr. topografic vechi 362. Configuratia imobilului stabilita conform identificarii in teren si a masuratorilor efectuate nu corespunde cu situatia tehnica a imobilului din cartea funciara veche, conform ordinul ANCPI nr. 600/2023.

* Suprafața este determinată în planul de proiecție Stereo 70.

DETALII LINIARE IMOBIL



Date referitoare la teren

Crt	Categorie folosință	Intra vilan	Suprafața (mp)	Tarla	Parcelă	Nr. topo	Observații / Referințe
1	pasune	NU	214	-	-	-	

Lungime Segmente

1) Valorile lungimilor segmentelor sunt obținute din proiecție în plan.

Punct început	X / Y	Punct sfârșit	X / Y	Lungime segment (** (m)
1	345.405,981 547.663,27	2	345.409,028 547.672,38	9.606
2	345.409,028 547.672,38	3	345.403,822 547.674,22	5.522
3	345.403,822 547.674,22	4	345.397,246 547.675,622	6.724
4	345.397,246 547.675,622	5	345.387,372 547.677,064	9.979

Punct început	X / Y	Punct sfârșit	X / Y	Lungime segment (** (m)
5	345.387,372 547.677,064	6	345.387,017 547.672,42	4.658
6	345.387,017 547.672,42	7	345.386,791 547.666,967	5.458
7	345.386,791 547.666,967	1	345.405,981 547.663,27	19.543

** Lungimile segmentelor sunt determinate în planul de proiecție Stereo 70 și sunt rotunjite la 1 milimetru.

*** Distanța dintre puncte este formată din segmente cumulate ce sunt mai mici decât valoarea 1 milimetru.

**DATE DESPRE IMOBILUL NR. 3481**

Oficiul de Cadastru și Publicitate Imobiliară ALBA
Biroul de Cadastru și Publicitate Imobiliară Campeni

A. Partea I. Descrierea imobilului

TEREN Extravilan

Nr. CF vechi:69
Nr. topografic:376

Adresa: Jud. Alba

Nr. Crt	Nr cadastral Nr. topografic	Suprafața* (mp)	Observații / Referințe
A1		919	Sector cadastral:32 Teren neimprejmuit; Parte din Cartea Funciara veche nr.69 Sacatura, cu nr. topografic vechi 376. Configuratia imobilului stabilita conform identificarii in teren si a masuratorilor efectuate nu corespunde cu situatia tehnica a imobilului din cartea funciara veche, conform ordinul ANCP nr. 600/2023.

B. Partea II. Proprietari și acte

Inscrieri privitoare la dreptul de proprietate și alte drepturi reale		Referințe
3481 / 25/03/2024		
Act Normativ nr. 7, din 13/03/1996 emis de PARLAMENT;		
B1	Intabulare, drept de PROPRIETATE, dobandit prin Lege, cota actuala 1/1, cota initiala 1/1 1) NEIDENTIFICAT NEIDENTIFICAT	A1
Act Administrativ nr. 1354, din 12/03/2024 emis de COMUNA VADU MOȚILOR;		
B2	Se noteaza posesia factica in favoarea lui Petrusse Fimi-Aurelia 1) PETRUSE FIMI-AURELIA	A1

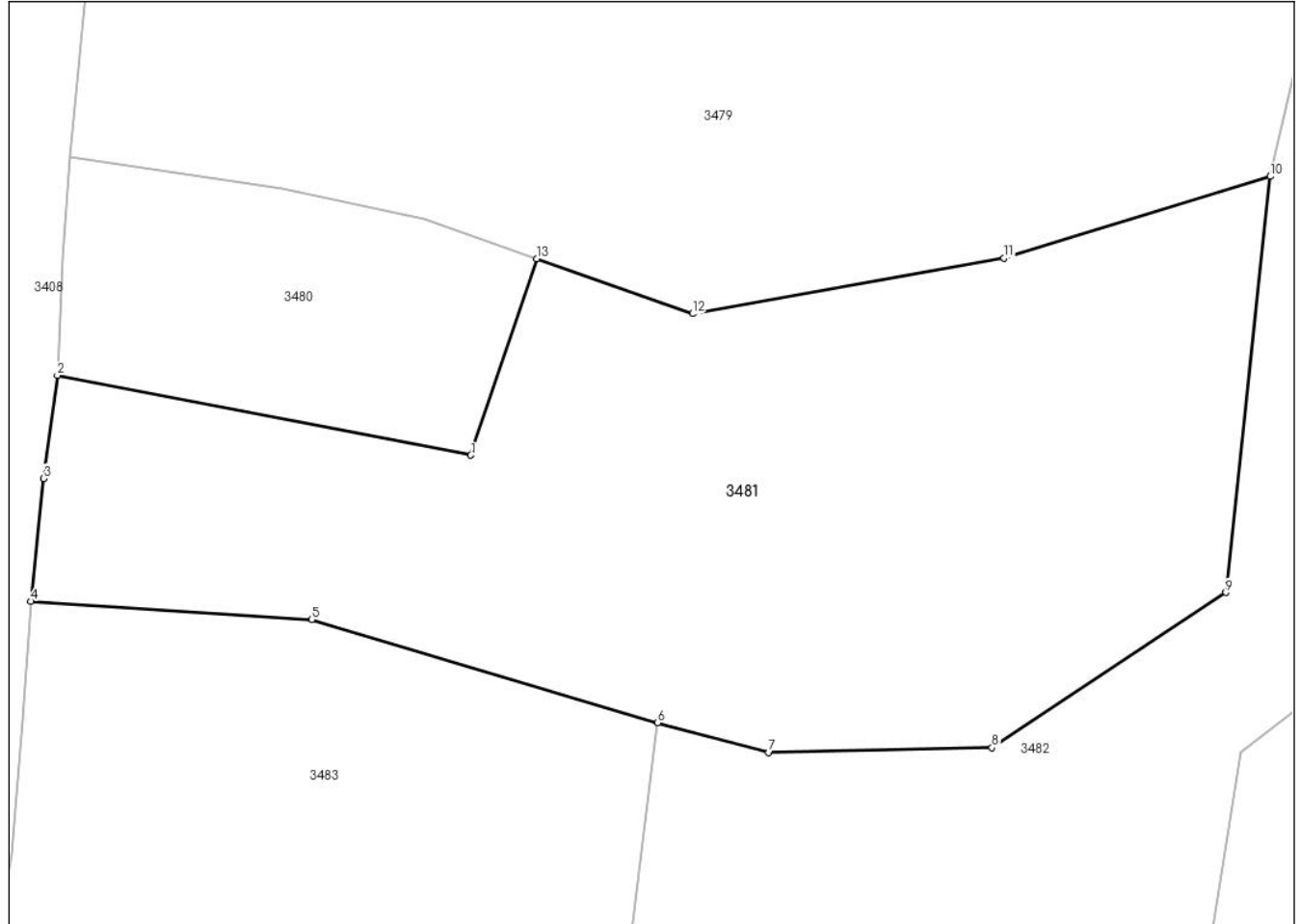
C. Partea III. SARCINI .

Inscrieri privind dezmembramintele dreptului de proprietate, drepturi reale de garanție și sarcini	Referințe
NU SUNT	

Anexa Nr. 1 La Partea I**Teren**

Nr cadastral	Suprafața (mp)*	Observații / Referințe
	919	Parte din Cartea Funciara veche nr.69 Sacatura, cu nr. topografic vechi 376. Configuratia imobilului stabilita conform identificarii in teren si a masuratorilor efectuate nu corespunde cu situatia tehnica a imobilului din cartea funciara veche, conform ordinul ANCPI nr. 600/2023.

* Suprafața este determinată în planul de proiecție Stereo 70.

DETALII LINIARE IMOBIL**Date referitoare la teren**

Crt	Categorie folosință	Intra vilan	Suprafața (mp)	Tarla	Parcelă	Nr. topo	Observații / Referințe
1	faneata	NU	919	-	-	-	

Lungime Segmente

1) Valorile lungimilor segmentelor sunt obținute din proiecție în plan.

Punct început	X / Y	Punct sfârșit	X / Y	Lungime segment (** (m)
1	345.405,981 547.663,27	2	345.386,791 547.666,967	19.543
2	345.386,791 547.666,967	3	345.386,153 547.662,185	4.824
3	345.386,153 547.662,185	4	345.385,56 547.656,489	5.727
4	345.385,56 547.656,489	5	345.398,585 547.655,644	13.052

Punct început	X / Y	Punct sfârșit	X / Y	Lungime segment (** (m)
5	345.398,585 547.655,644	6	345.414,646 547.650,861	16.758
6	345.414,646 547.650,861	7	345.419,803 547.649,483	5.338
7	345.419,803 547.649,483	8	345.430,162 547.649,708	10.361
8	345.430,162 547.649,708	9	345.441,015 547.656,902	13.021
9	345.441,015 547.656,902	10	345.443,072 547.676,195	19.402
10	345.443,072 547.676,195	11	345.430,718 547.672,402	12.923
11	345.430,718 547.672,402	12	345.416,26 547.669,824	14.686
12	345.416,26 547.669,824	13	345.409,028 547.672,38	7.67
13	345.409,028 547.672,38	1	345.405,981 547.663,27	9.606

** Lungimile segmentelor sunt determinate în planul de proiecție Stereo 70 și sunt rotunjite la 1 milimetru.

*** Distanța dintre puncte este formată din segmente cumulate ce sunt mai mici decât valoarea 1 milimetru.

**DATE DESPRE IMOBILUL NR. 3482**

Oficiul de Cadastru și Publicitate Imobiliară ALBA
Biroul de Cadastru și Publicitate Imobiliară Campeni

A. Partea I. Descrierea imobilului

TEREN Extravilan

Nr. CF vechi:68, 1428-A, 69

Nr. topografic: 363, 368, 369, 370, 376

Adresa: Jud. Alba

Nr. Crt	Nr cadastral Nr. topografic	Suprafața* (mp)	Observații / Referințe
A1		1.340	Sector cadastral:32 Teren neimprejmuit; Parte din Cartea Funciara veche nr.68, 1428-A, 69 Sacatura, cu nr. topografic vechi 363, 368, 369, 370, 376. Configuratia imobilului stabilita conform identificarii in teren si a masuratorilor efectuate nu corespunde cu situatia tehnica a imobilului din cartea funciara veche, conform ordinul ANCP nr. 600/2023.

B. Partea II. Proprietari și acte

Inscrieri privitoare la dreptul de proprietate și alte drepturi reale		Referințe
3482 / 25/03/2024		
Act Normativ nr. 7, din 13/03/1996 emis de PARLAMENT;		
B1	Intabulare, drept de PROPRIETATE, dobandit prin Lege, cota actuala 1/1, cota initiala 1/1 1) NEIDENTIFICAT NEIDENTIFICAT	A1
Act Administrativ nr. 1355, din 12/03/2024 emis de COMUNA VADU MOȚILOR;		
B2	Se noteaza posesia factica in favoarea lui Trifa Gabriel -Nicolae 1) TRIFA GABRIEL-NICOLAE	A1

C. Partea III. SARCINI .

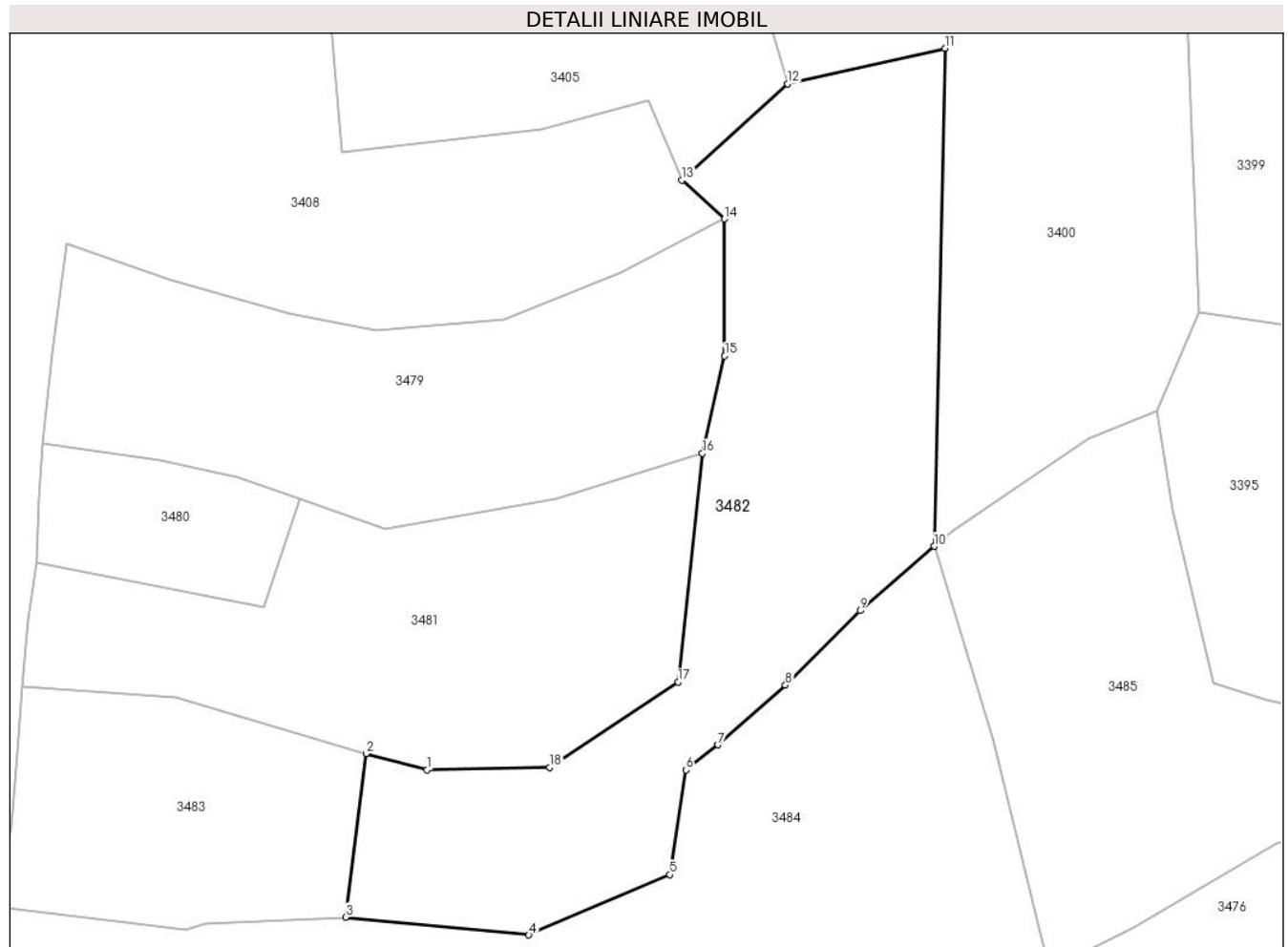
Inscrieri privind dezmembramintele dreptului de proprietate, drepturi reale de garanție și sarcini	Referințe
NU SUNT	

Anexa Nr. 1 La Partea I

Teren

Nr cadastral	Suprafața (mp)*	Observații / Referințe
	1.340	Parte din Cartea Funciara veche nr.68, 1428-A, 69 Sacatura, cu nr. topografic vechi 363, 368, 369, 370, 376. Configuratia imobilului stabilita conform identificarii in teren si a masuratorilor efectuate nu corespunde cu situatia tehnica a imobilului din cartea funciara veche, conform ordinul ANCPI nr. 600/2023.

* Suprafața este determinată în planul de proiecție Stereo 70.



Date referitoare la teren

Crt	Categorie folosință	Intravilan	Suprafața (mp)	Tarla	Parcelă	Nr. topo	Observații / Referințe
1	faneata	NU	1.340	-	-	-	

Lungime Segmente

1) Valorile lungimilor segmentelor sunt obținute din proiecție în plan.

Punct început	X / Y	Punct sfârșit	X / Y	Lungime segment (** (m)
1	345.419,803 547.649,483	2	345.414,646 547.650,861	5.338
2	345.414,646 547.650,861	3	345.412,935 547.637,062	13.905
3	345.412,935 547.637,062	4	345.428,402 547.635,556	15.54
4	345.428,402 547.635,556	5	345.440,309 547.640,636	12.945

Punct început	X / Y	Punct sfârșit	X / Y	Lungime segment (** (m)
5	345.440,309 547.640,636	6	345.441,686 547.649,474	8.945
6	345.441,686 547.649,474	7	345.444,393 547.651,597	3.44
7	345.444,393 547.651,597	8	345.450,076 547.656,647	7.603
8	345.450,076 547.656,647	9	345.456,383 547.662,917	8.893
9	345.456,383 547.662,917	10	345.462,64 547.668,367	8.298
10	345.462,64 547.668,367	11	345.463,57 547.710,39	42.033
11	345.463,57 547.710,39	12	345.450,247 547.707,399	13.655
12	345.450,247 547.707,399	13	345.441,34 547.699,262	12.064
13	345.441,34 547.699,262	14	345.444,929 547.695,991	4.856
14	345.444,929 547.695,991	15	345.444,95 547.684,418	11.573
15	345.444,95 547.684,418	16	345.443,072 547.676,195	8.435
16	345.443,072 547.676,195	17	345.441,015 547.656,902	19.402
17	345.441,015 547.656,902	18	345.430,162 547.649,708	13.021
18	345.430,162 547.649,708	1	345.419,803 547.649,483	10.361

** Lungimile segmentelor sunt determinate în planul de proiecție Stereo 70 și sunt rotunjite la 1 milimetru.

*** Distanța dintre puncte este formată din segmente cumulate ce sunt mai mici decât valoarea 1 milimetru.

**DATE DESPRE IMOBILUL NR. 3483**

Oficiul de Cadastru și Publicitate Imobiliară ALBA
Biroul de Cadastru și Publicitate Imobiliară Campeni

A. Partea I. Descrierea imobilului

TEREN Extravilan

Nr. CF vechi:69
Nr. topografic:376

Adresa: Jud. Alba

Nr. Crt	Nr cadastral Nr. topografic	Suprafața* (mp)	Observații / Referințe
A1		519	Sector cadastral:32 Teren imprejmuit; Parte din Cartea Funciara veche nr.69 Sacatura, cu nr. topografic vechi 376. Configuratia imobilului stabilita conform identificarii in teren si a masuratorilor efectuate nu corespunde cu situatia tehnica a imobilului din cartea funciara veche, conform ordinul ANCP nr. 600/2023.

B. Partea II. Proprietari și acte

Inscrieri privitoare la dreptul de proprietate și alte drepturi reale		Referințe
3483 / 25/03/2024		
Act Normativ nr. 7, din 13/03/1996 emis de PARLAMENT;		
B1	Intabulare, drept de PROPRIETATE, dobandit prin Lege, cota actuala 1/1, cota initiala 1/1 1) NEIDENTIFICAT NEIDENTIFICAT	A1
Act Administrativ nr. 1356, din 12/03/2024 emis de COMUNA VADU MOȚILOR;		
B2	Se noteaza posesia factica in favoarea lui Trifa Constantin-Nicolae 1) TRIFA CONSTANTIN-NICOLAE	A1

C. Partea III. SARCINI .

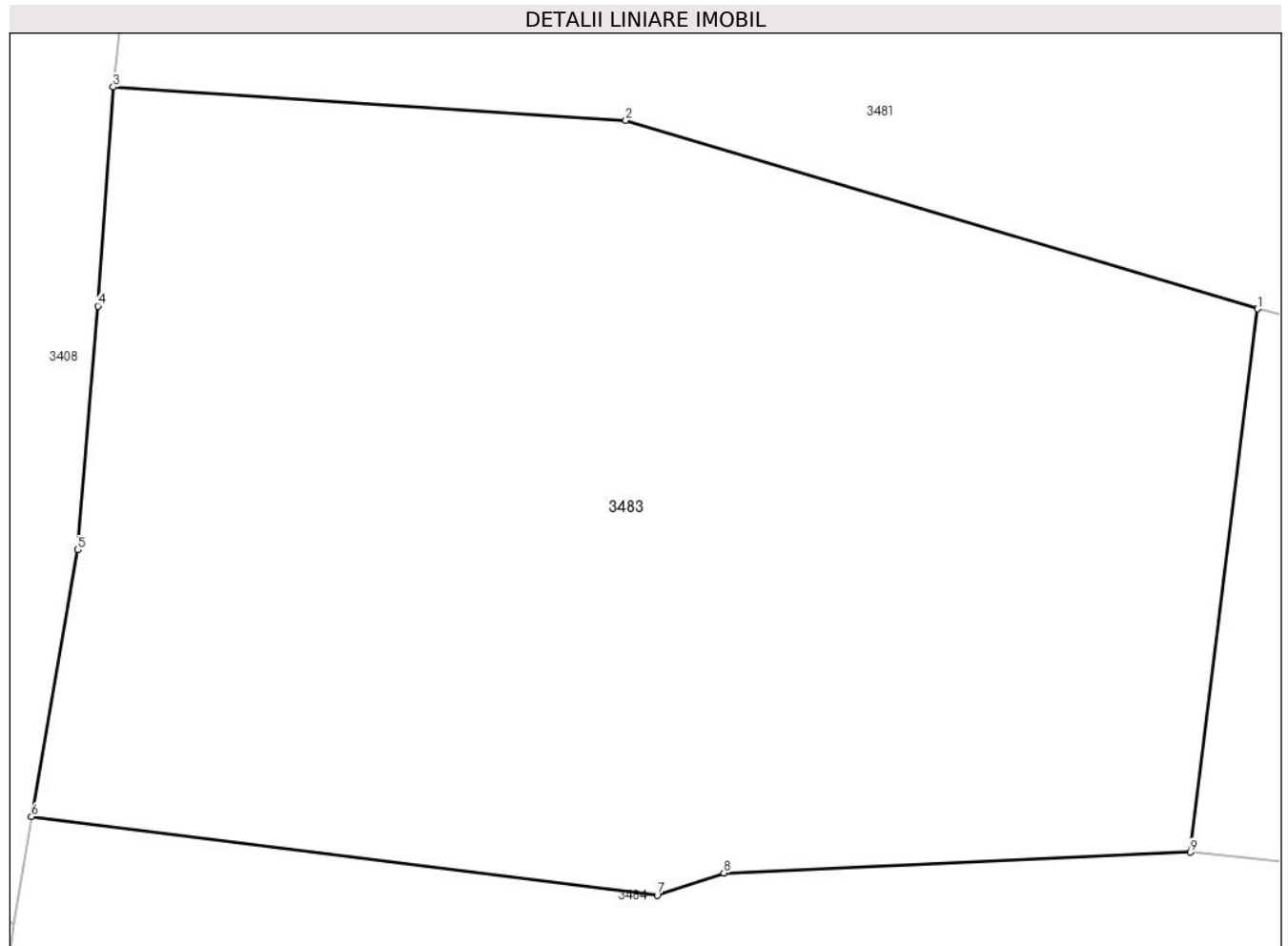
Inscrieri privind dezmembramintele dreptului de proprietate, drepturi reale de garanție și sarcini	Referințe
NU SUNT	

Anexa Nr. 1 La Partea I

Teren

Nr cadastral	Suprafața (mp)*	Observații / Referințe
	519	Parte din Cartea Funciara veche nr.69 Sacatura, cu nr. topografic vechi 376. Configuratia imobilului stabilita conform identificarii in teren si a masuratorilor efectuate nu corespunde cu situatia tehnica a imobilului din cartea funciara veche, conform ordinul ANCPI nr. 600/2023.

* Suprafața este determinată în planul de proiecție Stereo 70.



Date referitoare la teren

Crt	Categorie folosință	Intra vilan	Suprafața (mp)	Tarla	Parcelă	Nr. topo	Observații / Referințe
1	faneata	NU	519	-	-	-	

Lungime Segmente

1) Valorile lungimilor segmentelor sunt obținute din proiecție în plan.

Punct început	X / Y	Punct sfârșit	X / Y	Lungime segment (** (m)
1	345.414,646 547.650,861	2	345.398,585 547.655,644	16.758
2	345.398,585 547.655,644	3	345.385,56 547.656,489	13.052
3	345.385,56 547.656,489	4	345.385,168 547.650,932	5.571
4	345.385,168 547.650,932	5	345.384,646 547.644,746	6.208

Punct început	X / Y	Punct sfârșit	X / Y	Lungime segment (** (m)
5	345.384,646 547.644,746	6	345.383,478 547.637,968	6.878
6	345.383,478 547.637,968	7	345.399,386 547.635,977	16.032
7	345.399,386 547.635,977	8	345.401,079 547.636,539	1.784
8	345.401,079 547.636,539	9	345.412,935 547.637,062	11.868
9	345.412,935 547.637,062	1	345.414,646 547.650,861	13.905

** Lungimile segmentelor sunt determinate în planul de proiecție Stereo 70 și sunt rotunjite la 1 milimetru.

*** Distanța dintre puncte este formată din segmente cumulate ce sunt mai mici decât valoarea 1 milimetru.

**DATE DESPRE IMOBILUL NR. 3484**

Oficiul de Cadastru și Publicitate Imobiliară ALBA
Biroul de Cadastru și Publicitate Imobiliară Campeni

A. Partea I. Descrierea imobilului

TEREN Extravilan

Nr. CF vechi:68, 1214, 75

Nr. topografic: 363, 386, 387, 368, 369, 370

Adresa: Jud. Alba

Nr. Crt	Nr cadastral Nr. topografic	Suprafața* (mp)	Observații / Referințe
A1		1.544	Sector cadastral:32 Teren neimprejmit; Parte din Cartea Funciara veche nr.68, 1214, 75 Sacatura, cu nr. topografic vechi 363, 386, 387, 368, 369, 370. Configuratia imobilului stabilita conform identificarii in teren si a masuratorilor efectuate nu corespunde cu situatia tehnica a imobilului din cartea funciara veche, conform ordinul ANCP nr. 600/2023.

B. Partea II. Proprietari și acte

Inscrieri privitoare la dreptul de proprietate și alte drepturi reale		Referințe
3484 / 25/03/2024		
Act Normativ nr. 7, din 13/03/1996 emis de PARLAMENT;		
B1	Intabulare, drept de PROPRIETATE, dobandit prin Lege, cota actuala 1/1, cota initiala 1/1 1) NEIDENTIFICAT NEIDENTIFICAT	A1
Act Administrativ nr. 1357, din 12/03/2024 emis de COMUNA VADU MOȚILOR;		
B2	Se noteaza posesia factica in favoarea lui Culda Dumitru-George 1) CULDA DUMITRU-GEORGE	A1

C. Partea III. SARCINI .

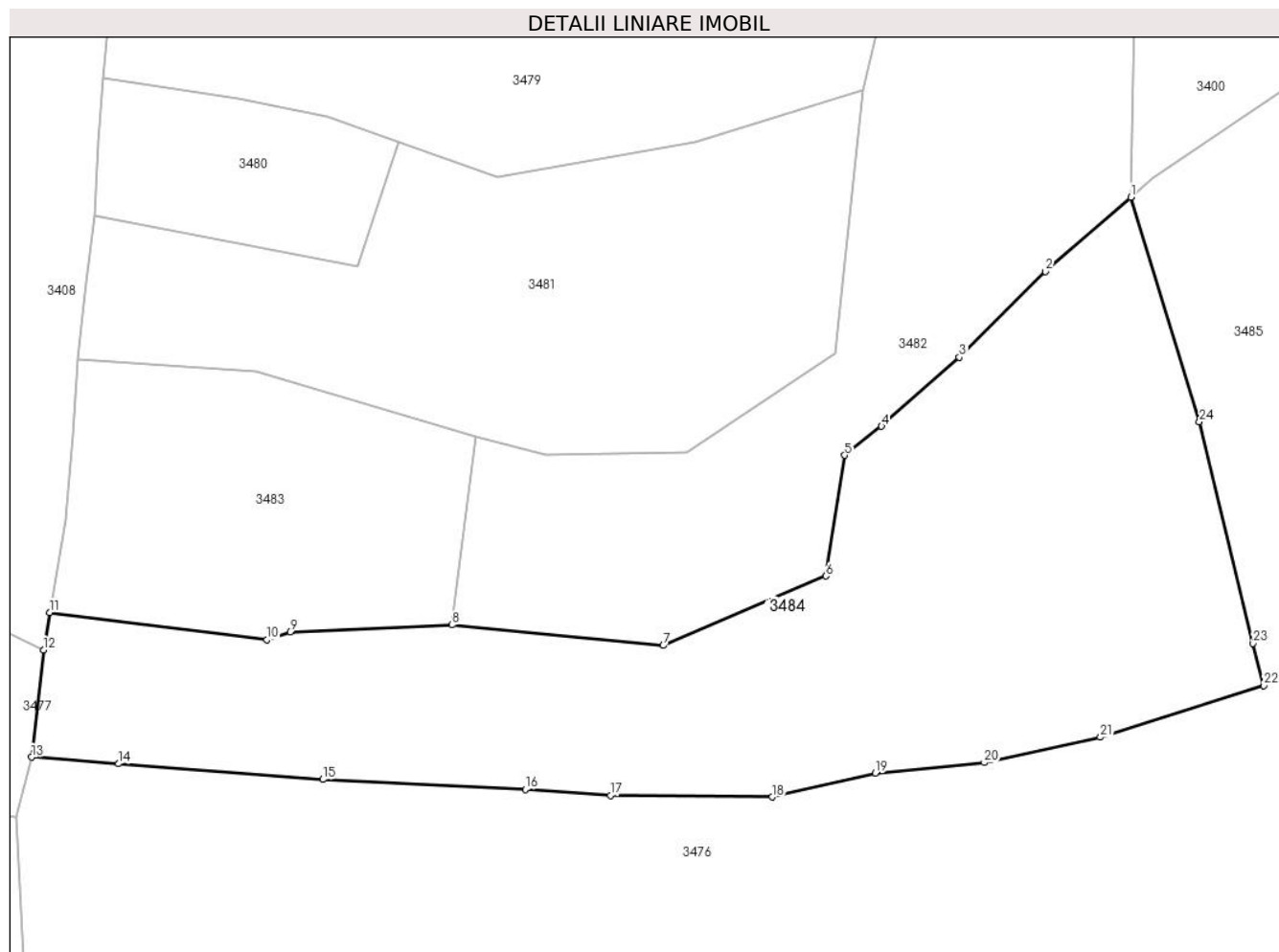
Inscrieri privind dezmembramintele dreptului de proprietate, drepturi reale de garanție și sarcini	Referințe
NU SUNT	

Anexa Nr. 1 La Partea I

Teren

Nr cadastral	Suprafața (mp)*	Observații / Referințe
	1.544	Parte din Cartea Funciara veche nr.68, 1214, 75 Sacatura, cu nr. topografic vechi 363, 386, 387, 368, 369, 370. Configuratia imobilului stabilita conform identificarii in teren si a masuratorilor efectuate nu corespunde cu situatia tehnica a imobilului din cartea funciara veche, conform ordinul ANCPI nr. 600/2023.

* Suprafața este determinată în planul de proiecție Stereo 70.



Date referitoare la teren

Crt	Categorie folosință	Intravilan	Suprafața (mp)	Tarla	Parcelă	Nr. topo	Observații / Referințe
1	faneata	NU	1.544	-	-	-	

Lungime Segmente

1) Valorile lungimilor segmentelor sunt obținute din proiecție în plan.

Punct început	X / Y	Punct sfârșit	X / Y	Lungime segment (** (m)
1	345.462,64 547.668,367	2	345.456,383 547.662,917	8.298
3	345.450,076 547.656,647	4	345.444,393 547.651,597	7.603
5	345.441,686 547.649,474	6	345.440,309 547.640,636	8.945
7	345.428,402 547.635,556	8	345.412,935 547.637,062	15.54

Punct început	X / Y	Punct sfârșit	X / Y	Lungime segment (** (m)
2	345.456,383 547.662,917	3	345.450,076 547.656,647	8.893
4	345.444,393 547.651,597	5	345.441,686 547.649,474	3.44
6	345.440,309 547.640,636	7	345.428,402 547.635,556	12.945
8	345.412,935 547.637,062	9	345.401,079 547.636,539	11.868

Punct început	X / Y	Punct sfârșit	X / Y	Lungime segment (** (m)
9	345.401,079 547.636,539	10	345.399,386 547.635,977	1.784
11	345.383,478 547.637,968	12	345.383,024 547.635,239	2.767
13	345.382,15 547.627,386	14	345.388,528 547.626,899	6.397
15	345.403,473 547.625,757	16	345.418,298 547.625,03	14.843
17	345.424,547 547.624,582	18	345.436,382 547.624,475	11.835
19	345.443,927 547.626,219	20	345.451,912 547.626,986	8.022
21	345.460,423 547.628,844	22	345.472,376 547.632,624	12.536
23	345.471,6 547.635,701	24	345.467,669 547.651,941	16.709

Punct început	X / Y	Punct sfârșit	X / Y	Lungime segment (** (m)
10	345.399,386 547.635,977	11	345.383,478 547.637,968	16.032
12	345.383,024 547.635,239	13	345.382,15 547.627,386	7.901
14	345.388,528 547.626,899	15	345.403,473 547.625,757	14.989
16	345.418,298 547.625,03	17	345.424,547 547.624,582	6.265
18	345.436,382 547.624,475	19	345.443,927 547.626,219	7.744
20	345.451,912 547.626,986	21	345.460,423 547.628,844	8.711
22	345.472,376 547.632,624	23	345.471,6 547.635,701	3.173
24	345.467,669 547.651,941	1	345.462,64 547.668,367	17.179

** Lungimile segmentelor sunt determinate în planul de proiecție Stereo 70 și sunt rotunjite la 1 milimetru.

*** Distanța dintre puncte este formată din segmente cumulate ce sunt mai mici decât valoarea 1 milimetru.

**DATE DESPRE IMOBILUL NR. 3485**

Oficiul de Cadastru și Publicitate Imobiliară ALBA
Biroul de Cadastru și Publicitate Imobiliară Campeni

A. Partea I. Descrierea imobilului

TEREN Extravilan

Nr. CF vechi:1428-A
Nr. topografic: 368, 369, 370

Adresa: Jud. Alba

Nr. Crt	Nr cadastral Nr. topografic	Suprafața* (mp)	Observații / Referințe
A1		973	Sector cadastral:32 Teren neimprejmuit; Parte din Cartea Funciara veche nr.1428-A Sacatura, cu nr. topografic vechi 368, 369, 370. Configuratia imobilului stabilita conform identificarii in teren si a masuratorilor efectuate nu corespunde cu situatia tehnica a imobilului din cartea funciara veche, conform ordinul ANCP nr. 600/2023.

B. Partea II. Proprietari și acte

Inscrieri privitoare la dreptul de proprietate și alte drepturi reale		Referințe
3485 / 25/03/2024		
Act Normativ nr. 7, din 13/03/1996 emis de PARLAMENT;		
B1	Intabulare, drept de PROPRIETATE, dobandit prin Lege, cota actuala 1/1, cota initiala 1/1 1) NEIDENTIFICAT NEIDENTIFICAT	A1
Act Administrativ nr. 1358, din 12/03/2024 emis de COMUNA VADU MOȚILOR;		
B2	Se noteaza posesia factica in favoarea lui Gaița Nicolae-Ilarie și Gaița Letiția 1) GAIȚA LETIȚIA 2) GAIȚA NICOLAE -ILARIE	A1

C. Partea III. SARCINI .

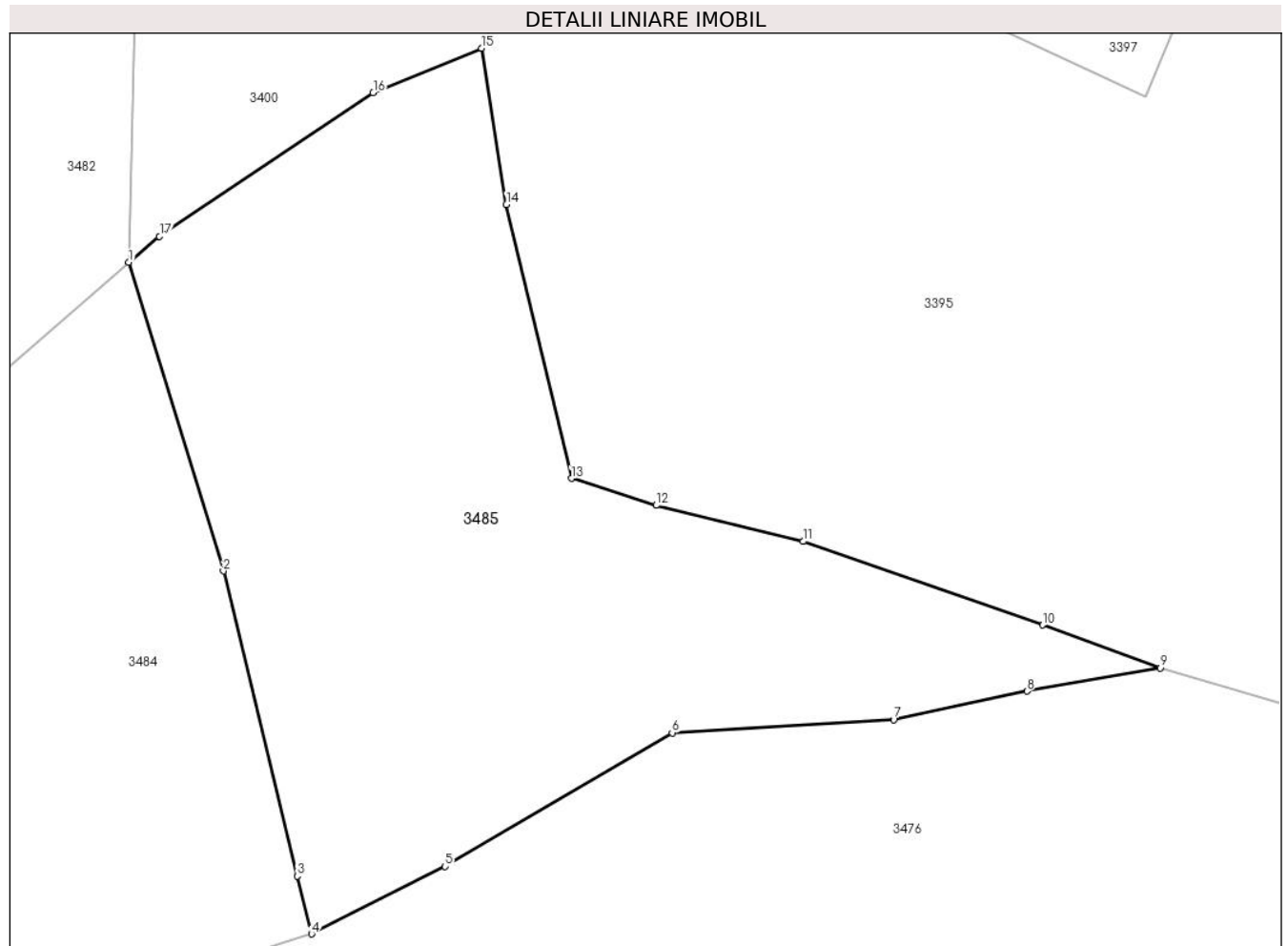
Inscrieri privind dezmembramintele dreptului de proprietate, drepturi reale de garanție și sarcini	Referințe
NU SUNT	

Anexa Nr. 1 La Partea I

Teren

Nr cadastral	Suprafața (mp)*	Observații / Referințe
	973	Parte din Cartea Funciara veche nr.1428-A Sacatura, cu nr. topografic vechi 368, 369, 370. Configuratia imobilului stabilita conform identificarii in teren si a masuratorilor efectuate nu corespunde cu situatia tehnica a imobilului din cartea funciara veche, conform ordinul ANCPI nr. 600/2023.

* Suprafața este determinată în planul de proiecție Stereo 70.



Date referitoare la teren

Crt	Categorie folosință	Intra vilan	Suprafața (mp)	Tarla	Parcelă	Nr. topo	Observații / Referințe
1	faneata	NU	973	-	-	-	

Lungime Segmente

1) Valorile lungimilor segmentelor sunt obținute din proiecție în plan.

Punct început	X / Y	Punct sfârșit	X / Y	Lungime segment (** (m)
1	345.462,64 547.668,367	2	345.467,669 547.651,941	17.179
2	345.467,669 547.651,941	3	345.471,6 547.635,701	16.709
3	345.471,6 547.635,701	4	345.472,376 547.632,624	3.173
4	345.472,376 547.632,624	5	345.479,495 547.636,21	7.971

Punct început	X / Y	Punct sfârșit	X / Y	Lungime segment (** (m)
5	345.479,495 547.636,21	6	345.491,587 547.643,328	14.031
6	345.491,587 547.643,328	7	345.503,388 547.644,023	11.821
7	345.503,388 547.644,023	8	345.510,498 547.645,546	7.271
8	345.510,498 547.645,546	9	345.517,591 547.646,784	7.2
9	345.517,591 547.646,784	10	345.511,329 547.649,067	6.665
10	345.511,329 547.649,067	11	345.498,564 547.653,512	13.517
11	345.498,564 547.653,512	12	345.490,734 547.655,429	8.061
12	345.490,734 547.655,429	13	345.486,22 547.656,872	4.739
13	345.486,22 547.656,872	14	345.482,756 547.671,446	14.98
14	345.482,756 547.671,446	15	345.481,425 547.679,76	8.42
15	345.481,425 547.679,76	16	345.475,657 547.677,4	6.232
16	345.475,657 547.677,4	17	345.464,268 547.669,752	13.719
17	345.464,268 547.669,752	1	345.462,64 547.668,367	2.137

** Lungimile segmentelor sunt determinate în planul de proiecție Stereo 70 și sunt rotunjite la 1 milimetru.

*** Distanța dintre puncte este formată din segmente cumulate ce sunt mai mici decât valoarea 1 milimetru.

**DATE DESPRE IMOBILUL NR. 3486**

Oficiul de Cadastru și Publicitate Imobiliară ALBA
Biroul de Cadastru și Publicitate Imobiliară Campeni

A. Partea I. Descrierea imobilului

TEREN Extravilan

Nr. CF vechi:68

Nr. topografic: 374, 382

Adresa: Jud. Alba

Nr. Crt	Nr cadastral Nr. topografic	Suprafața* (mp)	Observații / Referințe
A1		2.311	Sector cadastral:32 Teren neimprejmuit; Parte din Cartea Funciara veche nr.68 Sacatura, cu nr. topografic vechi 374, 382. Configuratia imobilului stabilita conform identificarii in teren si a masuratorilor efectuate nu corespunde cu situatia tehnica a imobilului din cartea funciara veche, conform ordinul ANCP nr. 600/2023.

B. Partea II. Proprietari și acte

Inscrieri privitoare la dreptul de proprietate și alte drepturi reale		Referințe
3486 / 25/03/2024		
Act Normativ nr. 7, din 13/03/1996 emis de PARLAMENT;		
B1	Intabulare, drept de PROPRIETATE, dobandit prin Lege, cota actuala 1/1, cota initiala 1/1 1) NEIDENTIFICAT NEIDENTIFICAT	A1
Act Administrativ nr. 1359, din 12/03/2024 emis de COMUNA VADU MOȚILOR;		
B2	Se noteaza posesia factica in favoarea lui Gaița Petru-Sorin 1) GAIȚA PETRU-SORIN	A1

C. Partea III. SARCINI .

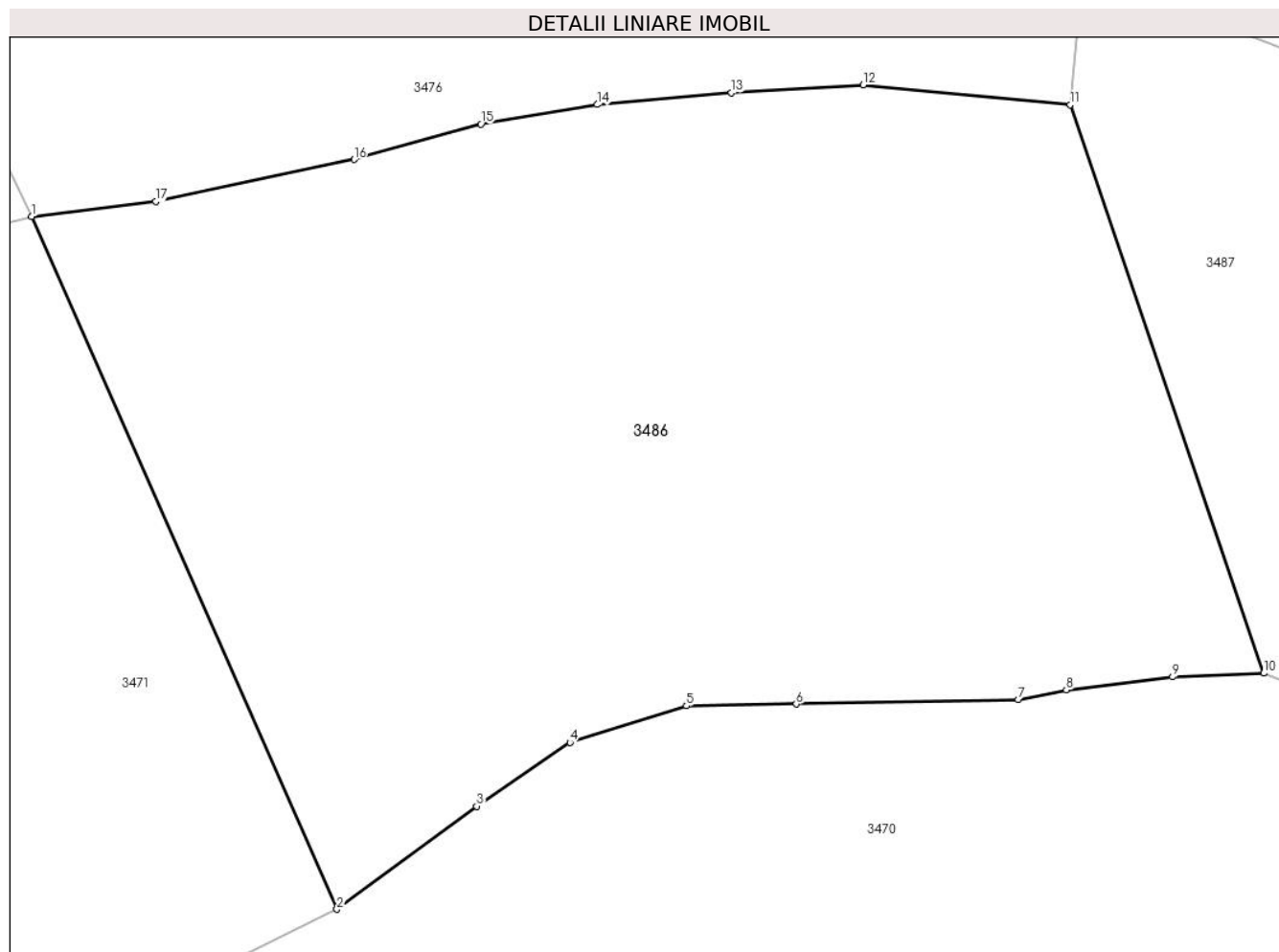
Inscrieri privind dezmembramintele dreptului de proprietate, drepturi reale de garanție și sarcini	Referințe
NU SUNT	

Anexa Nr. 1 La Partea I

Teren

Nr cadastral	Suprafața (mp)*	Observații / Referințe
	2.311	Parte din Cartea Funciara veche nr.68 Sacatura, cu nr. topografic vechi 374, 382. Configuratia imobilului stabilita conform identificarii in teren si a masuratorilor efectuate nu corespunde cu situatia tehnica a imobilului din cartea funciara veche, conform ordinul ANCPI nr. 600/2023.

* Suprafața este determinată în planul de proiecție Stereo 70.



Date referitoare la teren

Crt	Categorie folosință	Intra vilan	Suprafața (mp)	Tarla	Parcelă	Nr. topo	Observații / Referințe
1	faneata	NU	2.311	-	-	-	

Lungime Segmente

1) Valorile lungimilor segmentelor sunt obținute din proiecție în plan.

Punct început	X / Y	Punct sfârșit	X / Y	Lungime segment (** (m)
1	345.318,835 547.582,817	2	345.337,236 547.541,075	45.618
2	345.337,236 547.541,075	3	345.345,663 547.547,285	10.468
3	345.345,663 547.547,285	4	345.351,297 547.551,12	6.815
4	345.351,297 547.551,12	5	345.358,313 547.553,334	7.357

Punct început	X / Y	Punct sfârșit	X / Y	Lungime segment (** (m)
5	345.358,313 547.553,334	6	345.364,929 547.553,446	6.617
6	345.364,929 547.553,446	7	345.378,298 547.553,7	13.371
7	345.378,298 547.553,7	8	345.381,206 547.554,291	2.967
8	345.381,206 547.554,291	9	345.387,621 547.555,081	6.463
9	345.387,621 547.555,081	10	345.393,113 547.555,301	5.496
10	345.393,113 547.555,301	11	345.381,459 547.589,55	36.177
11	345.381,459 547.589,55	12	345.368,96 547.590,745	12.556
12	345.368,96 547.590,745	13	345.361,027 547.590,276	7.947
13	345.361,027 547.590,276	14	345.352,926 547.589,552	8.133
14	345.352,926 547.589,552	15	345.345,93 547.588,386	7.093
15	345.345,93 547.588,386	16	345.338,272 547.586,245	7.952
16	345.338,272 547.586,245	17	345.326,311 547.583,711	12.226
17	345.326,311 547.583,711	1	345.318,835 547.582,817	7.529

** Lungimile segmentelor sunt determinate în planul de proiecție Stereo 70 și sunt rotunjite la 1 milimetru.

*** Distanța dintre puncte este formată din segmente cumulate ce sunt mai mici decât valoarea 1 milimetru.

**DATE DESPRE IMOBILUL NR. 3487**

Oficiul de Cadastru și Publicitate Imobiliară ALBA
Biroul de Cadastru și Publicitate Imobiliară Campeni

A. Partea I. Descrierea imobilului

TEREN Extravilan

Nr. CF vechi:523, 1214, 75

Nr. topografic: 379/1, 386, 387, 389, 390

Adresa: Jud. Alba

Nr. Crt	Nr cadastral Nr. topografic	Suprafața* (mp)	Observații / Referințe
A1		3.943	Sector cadastral:32 Teren imprejmuit; Parte din Cartea Funciara veche nr.523, 1214, 75 Sacatura, cu nr. topografic vechi 379/1, 386, 387, 389, 390. Configuratia imobilului stabilita conform identificarii in teren si a masuratorilor efectuate nu corespunde cu situatia tehnica a imobilului din cartea funciara veche, conform ordinul ANCP nr. 600/2023.

B. Partea II. Proprietari și acte

Inscrieri privitoare la dreptul de proprietate și alte drepturi reale		Referințe
3487 / 25/03/2024		
Act Normativ nr. 7, din 13/03/1996 emis de PARLAMENT;		
B1	Intabulare, drept de PROPRIETATE, dobândit prin Lege, cota actuala 1/1, cota initiala 1/1 1) NEIDENTIFICAT NEIDENTIFICAT	A1
Act Administrativ nr. 1360, din 12/03/2024 emis de COMUNA VADU MOȚILOR;		
B2	Se noteaza posesia factica in favoarea lui Petrusse Fimi-Aurelia 1) PETRUSE FIMI-AURELIA	A1

C. Partea III. SARCINI .

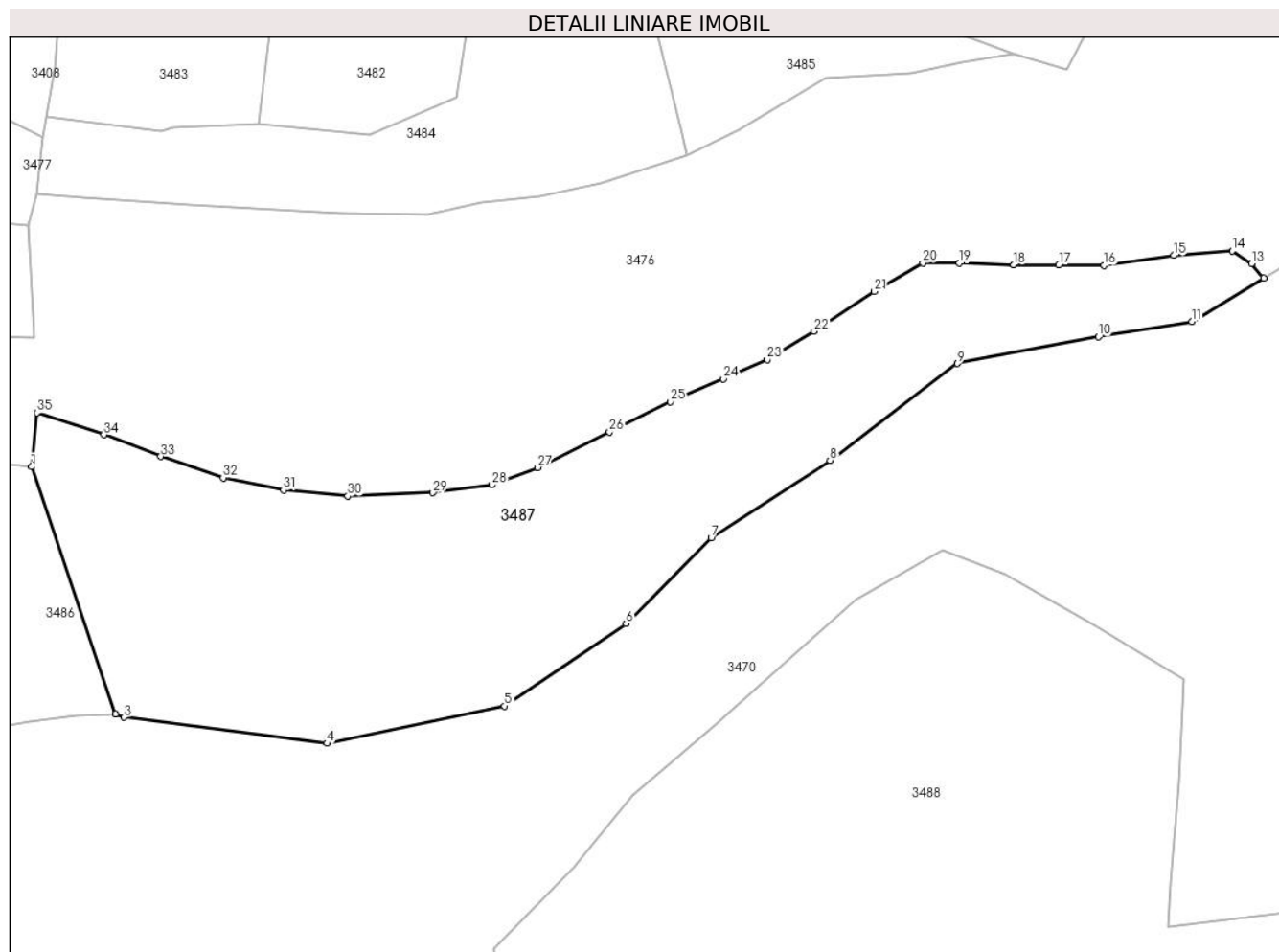
Inscrieri privind dezmembramintele dreptului de proprietate, drepturi reale de garanție și sarcini	Referințe
NU SUNT	

Anexa Nr. 1 La Partea I

Teren

Nr cadastral	Suprafața (mp)*	Observații / Referințe
	3.943	Parte din Cartea Funciara veche nr.523, 1214, 75 Sacatura, cu nr. topografic vechi 379/1, 386, 387, 389, 390. Configuratia imobilului stabilita conform identificarii in teren si a masuratorilor efectuate nu corespunde cu situatia tehnica a imobilului din cartea funciara veche, conform ordinul ANCPI nr. 600/2023.

* Suprafața este determinată în planul de proiecție Stereo 70.



Date referitoare la teren

Crt	Categorie folosință	Intravilan	Suprafața (mp)	Tarla	Parcelă	Nr. topo	Observații / Referințe
1	faneata	NU	3.943	-	-	-	

Lungime Segmente

1) Valorile lungimilor segmentelor sunt obținute din proiecție în plan.

Punct început	X / Y	Punct sfârșit	X / Y	Lungime segment (** (m)
1	345.381,459 547.589,55	2	345.393,113 547.555,301	36.177
3	345.394,265 547.554,823	4	345.422,396 547.551,224	28.36
5	345.447,03 547.556,386	6	345.463,86 547.567,795	20.333
7	345.475,67 547.579,688	8	345.492,128 547.590,429	19.653

Punct început	X / Y	Punct sfârșit	X / Y	Lungime segment (** (m)
2	345.393,113 547.555,301	3	345.394,265 547.554,823	1.247
4	345.422,396 547.551,224	5	345.447,03 547.556,386	25.169
6	345.463,86 547.567,795	7	345.475,67 547.579,688	16.761
8	345.492,128 547.590,429	9	345.509,789 547.603,846	22.179

Punct început	X / Y	Punct sfârșit	X / Y	Lungime segment (** (m)
9	345.509,789 547.603,846	10	345.529,343 547.607,544	19.901
11	345.542,294 547.609,641	12	345.552,267 547.615,702	11.67
13	345.550,582 547.617,67	14	345.547,883 547.619,466	3.242
15	345.539,793 547.618,817	16	345.530,147 547.617,45	9.742
17	345.523,877 547.617,499	18	345.517,609 547.617,511	6.268
19	345.510,077 547.617,739	20	345.504,997 547.617,79	5.08
21	345.498,286 547.613,829	22	345.489,937 547.608,322	10.002
23	345.483,428 547.604,404	24	345.477,384 547.601,684	6.628
25	345.470,027 547.598,545	26	345.461,569 547.594,358	9.438
27	345.451,599 547.589,427	28	345.445,25 547.587,042	6.782
29	345.437,097 547.585,934	30	345.425,299 547.585,469	11.807
31	345.416,374 547.586,322	32	345.408,01 547.588,012	8.533
33	345.399,357 547.590,971	34	345.391,466 547.593,975	8.443
35	345.382,2 547.597,024	1	345.381,459 547.589,55	7.511

Punct început	X / Y	Punct sfârșit	X / Y	Lungime segment (** (m)
10	345.529,343 547.607,544	11	345.542,294 547.609,641	13.12
12	345.552,267 547.615,702	13	345.550,582 547.617,67	2.591
14	345.547,883 547.619,466	15	345.539,793 547.618,817	8.116
16	345.530,147 547.617,45	17	345.523,877 547.617,499	6.27
18	345.517,609 547.617,511	19	345.510,077 547.617,739	7.535
20	345.504,997 547.617,79	21	345.498,286 547.613,829	7.793
22	345.489,937 547.608,322	23	345.483,428 547.604,404	7.597
24	345.477,384 547.601,684	25	345.470,027 547.598,545	7.999
26	345.461,569 547.594,358	27	345.451,599 547.589,427	11.123
28	345.445,25 547.587,042	29	345.437,097 547.585,934	8.228
30	345.425,299 547.585,469	31	345.416,374 547.586,322	8.966
32	345.408,01 547.588,012	33	345.399,357 547.590,971	9.145
34	345.391,466 547.593,975	35	345.382,2 547.597,024	9.755

** Lungimile segmentelor sunt determinate în planul de proiecție Stereo 70 și sunt rotunjite la 1 milimetru.

*** Distanța dintre puncte este formată din segmente cumulate ce sunt mai mici decât valoarea 1 milimetru.

**DATE DESPRE IMOBILUL NR. 3488**

Oficiul de Cadastru și Publicitate Imobiliară ALBA
Biroul de Cadastru și Publicitate Imobiliară Campeni

A. Partea I. Descrierea imobilului

Nr. CF vechi: 1189, 1192, 1192, 839, 1292,
524, 544, 8282(70794), 686
Nr. topografic: 294/1/1, 294/1/2, 328/2,
329/2, 330/2, 331/2, 335/2, 341/2, 380/2,
328/3, 329/3, 330/3, 331/3, 335/3, 341/3,
380/3, 343, 344, 367, 379/2, 381, 383,
408/2, 410, 412, 414, 417

TEREN Necunoscut

Adresa: Loc. Bodesti, Nr. 64, Jud. Alba

Nr. Crt	Nr cadastral Nr. topografic	Suprafața* (mp)	Observații / Referințe
A1		42.148	(observatiile sunt pe linia urmatoare)
Sector cadastral: 32 Teren imprejmuit; Parte din Cartea Funciara veche nr. 1189, 1192, 1192, 839, 1292, 524, 544, 8282(70794), 686 Sacatura, cu nr. topografic vechi 294/1/1, 294/1/2, 328/2, 329/2, 330/2, 331/2, 335/2, 341/2, 380/2, 328/3, 329/3, 330/3, 331/3, 335/3, 341/3, 380/3, 343, 344, 367, 379/2, 381, 383, 408/2, 410, 412, 414, 417. Configuratia imobilului stabilita conform identificarii in teren si a masuratorilor efectuate nu corespunde cu situatia tehnica a imobilului din cartea funciara veche, conform ordinul ANCP nr. 600/2023. Pe teren exista 1 stalp de electricitate.			

Construcții

Crt	Nr cadastral Nr. topografic	Adresa	Observații / Referințe
A1.1		Loc. Bodesti, Nr. 64, Jud. Alba	Nr. niveluri: 1; S. construita la sol: 75 mp; CASA DE LOCUIT
A1.2		Loc. Bodesti, Nr. 64, Jud. Alba	Nr. niveluri: 1; S. construita la sol: 62 mp; GRAJD
A1.3		Loc. Bodesti, Nr. 64, Jud. Alba	Nr. niveluri: 1; S. construita la sol: 12 mp; COTET
A1.4		Loc. Bodesti, Nr. 64, Jud. Alba	Nr. niveluri: 1; S. construita la sol: 17 mp; SOPRU

B. Partea II. Proprietari și acte

Inscrieri privitoare la dreptul de proprietate și alte drepturi reale		Referințe
3488 / 25/03/2024		
Act Normativ nr. 7, din 13/03/1996 emis de PARLAMENT;		
B1	Intabulare, drept de PROPRIETATE, dobandit prin Lege, cota actuala 1/1, cota initiala 1/1 1) NEIDENTIFICAT NEIDENTIFICAT	A1
Act Administrativ nr. 1361, din 12/03/2024 emis de COMUNA VADU MOȚILOR;		
B2	Se noteaza posesia factica in favoarea lui Corcheș Nicolae 1) CORCHEȘ NICOLAE	A1
Act Administrativ nr. 1584, din 13/03/2024 emis de COMUNA VADU MOȚILOR;		
B3	Intabulare, drept de PROPRIETATE, dobandit prin Construire, cota actuala 1/1, cota initiala 1/1 1) CORCHEȘ NICOLAE	A1.1, A1.2, A1.3, A1.4

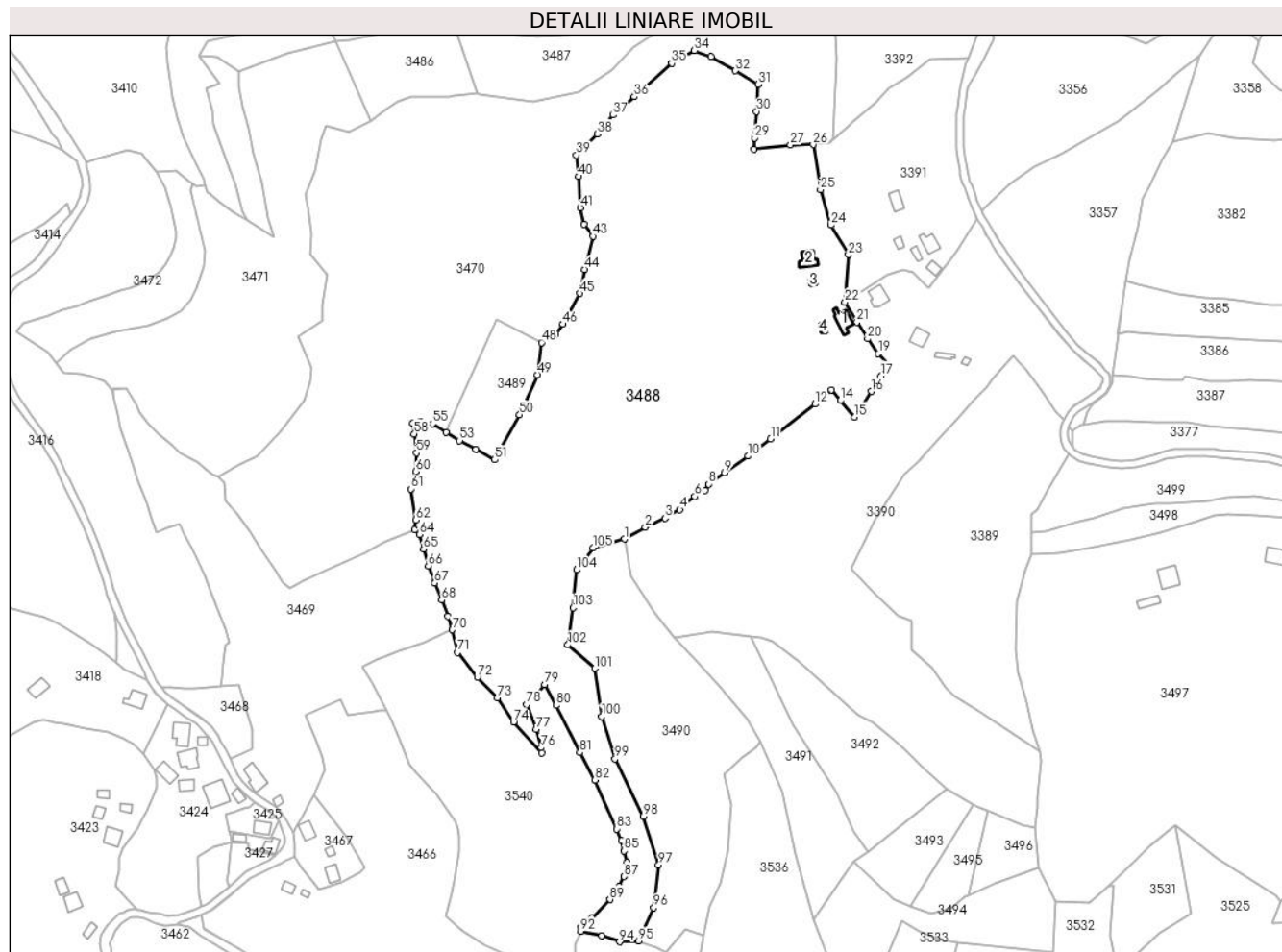
C. Partea III. SARCINI .

Inscrieri privind dezmembramintele dreptului de proprietate, drepturi reale de garanție și sarcini	Referințe
NU SUNT	

Teren

Nr cadastral	Suprafața (mp)*	Observații / Referințe
	42.148	Parte din Cartea Funciara veche nr.1189, 1192, 1192, 839, 1292, 524, 544, 8282 (70794), 686 Sacatura, cu nr. topografic vechi 294/1/1, 294/1/2, 328/2, 329/2, 330/2, 331/2, 335/2, 341/2, 380/2, 328/3, 329/3, 330/3, 331/3, 335/3, 341/3, 380/3, 343, 344, 367, 379/2, 381, 383, 408/2, 410, 412, 414, 417. Configuratia imobilului stabilita conform identificarii in teren si a masuratorilor efectuate nu corespunde cu situatia tehnica a imobilului din cartea funciara veche, conform ordinul ANCP nr. 600/2023. Pe teren exista 1 stalp de electricitate.

* Suprafața este determinată în planul de proiecție Stereo 70.



Date referitoare la teren

Crt	Categorie folosință	Intra vilan	Suprafața (mp)	Tarla	Parcelă	Nr. topo	Observații / Referințe
1	curti constructii	DA	819	-	-	-	
2	faneata	DA	1.494	-	-	-	
3	drum	NU	303	-	-	-	
4	drum	NU	486	-	-	-	
5	faneata	NU	39.046	-	-	-	

Date referitoare la construcții

Crt	Număr	Destinație construcție	Supraf. (mp)	Situație juridică	Observații / Referințe
A1.1		construcții de locuințe	75	Cu acte	Nr. niveluri:1; S. construita la sol:75 mp; CASA DE LOCUIT
A1.2		construcții anexa	62	Cu acte	Nr. niveluri:1; S. construita la sol:62 mp; GRAJD
A1.3		construcții anexa	12	Cu acte	Nr. niveluri:1; S. construita la sol:12 mp; COTET
A1.4		construcții anexa	Din acte: 16 Masurata: 17	Cu acte	Nr. niveluri:1; S. construita la sol:17 mp; SOPRU

Lungime Segmente

1) Valorile lungimilor segmentelor sunt obținute din proiecție în plan.

Punct început	X / Y	Punct sfârșit	X / Y	Lungime segment	Punct început	X / Y	Punct sfârșit	X / Y	Lungime segment	Punct început	X / Y	Punct sfârșit	X / Y	Lungime segment
1	345.470,726 547.320,51	2	345.481,822 547.326,743	12.72 7	2	345.481,822 547.326,743	3	345.492,118 547.331,462	11.32 6	3	345.492,118 547.331,462	4	345.499,997 547.335,986	9.085
4	345.499,997 547.335,986	5	345.502,648 547.339,473	4.38	5	345.502,648 547.339,473	6	345.507,861 547.342,892	6.234	6	345.507,861 547.342,892	7	345.513,278 547.346,277	6.388
7	345.513,278 547.346,277	8	345.515,105 547.349,441	3.654	8	345.515,105 547.349,441	9	345.523,606 547.355,423	10.39 5	9	345.523,606 547.355,423	10	345.535,78 547.364,203	15.01
10	345.535,78 547.364,203	11	345.547,832 547.373,177	15.02 6	11	345.547,832 547.373,177	12	345.571,305 547.391,644	29.86 7	12	345.571,305 547.391,644	13	345.579,828 547.399,205	11.39 3
13	345.579,828 547.399,205	14	345.584,723 547.393,534	7.491	14	345.584,723 547.393,534	15	345.592,03 547.384,772	11.40 9	15	345.592,03 547.384,772	16	345.600,828 547.398,274	16.11 5
16	345.600,828 547.398,274	17	345.606,067 547.406,46	9.719	17	345.606,067 547.406,46	18	345.609,947 547.412,288	7.001	18	345.609,947 547.412,288	19	345.604,544 547.418,142	7.966
19	345.604,544 547.418,142	20	345.598,895 547.426,071	9.736	20	345.598,895 547.426,071	21	345.593,226 547.434,8	10.40 8	21	345.593,226 547.434,8	22	345.586,979 547.445,34	12.25 2
22	345.586,979 547.445,34	23	345.588,82 547.470,345	25.07 3	23	345.588,82 547.470,345	24	345.579,613 547.485,944	18.11 3	24	345.579,613 547.485,944	25	345.574,043 547.504,562	19.43 3
25	345.574,043 547.504,562	26	345.570,19 547.528,412	24.15 9	26	345.570,19 547.528,412	27	345.558,315 547.528,21	11.87 7	27	345.558,315 547.528,21	28	345.538,994 547.525,861	19.46 3
28	345.538,994 547.525,861	29	345.539,357 547.531,794	5.944	29	345.539,357 547.531,794	30	345.540,485 547.545,84	14.09 1	30	345.540,485 547.545,84	31	345.541,192 547.560,066	14.24 4
31	345.541,192 547.560,066	32	345.529,32 547.567,347	13.92 7	32	345.529,32 547.567,347	33	345.516,452 547.574,642	14.79 2	33	345.516,452 547.574,642	34	345.507,671 547.577,997	9.4
34	345.507,671 547.577,997	35	345.495,719 547.571,195	13.75 2	35	345.495,719 547.571,195	36	345.476,011 547.553,632	26.39 8	36	345.476,011 547.553,632	37	345.464,817 547.543,994	14.77 1
37	345.464,817 547.543,994	38	345.456,589 547.534,008	12.93 9	38	345.456,589 547.534,008	39	345.445,495 547.522,847	15.73 7	39	345.445,495 547.522,847	40	345.446,578 547.511,565	11.33 4
40	345.446,578 547.511,565	41	345.447,661 547.495,128	16.47 3	41	345.447,661 547.495,128	42	345.449,421 547.486,294	9.008	42	345.449,421 547.486,294	43	345.454,206 547.480,121	7.81
43	345.454,206 547.480,121	44	345.449,957 547.462,54	18.08 7	44	345.449,957 547.462,54	45	345.447,39 547.450,012	12.78 8	45	345.447,39 547.450,012	46	345.438,404 547.433,722	18.60 4
46	345.438,404 547.433,722	47	345.434,513 547.428,395	6.597	47	345.434,513 547.428,395	48	345.427,036 547.424,081	8.632	48	345.427,036 547.424,081	49	345.424,957 547.407,077	17.13 1
49	345.424,957 547.407,077	50	345.415,539 547.385,957	23.12 5	50	345.415,539 547.385,957	51	345.402,374 547.362,276	27.09 4	51	345.402,374 547.362,276	52	345.392,556 547.367,734	11.23 3
52	345.392,556 547.367,734	53	345.383,889 547.372,333	9.812	53	345.383,889 547.372,333	54	345.376,825 547.376,657	8.282	54	345.376,825 547.376,657	55	345.369,735 547.381,153	8.395
55	345.369,735 547.381,153	56	345.363,035 547.382,627	6.86	56	345.363,035 547.382,627	57	345.359,447 547.381,496	3.762	57	345.359,447 547.381,496	58	345.360,054 547.375,909	5.62
58	345.360,054 547.375,909	59	345.361,198 547.365,838	10.13 6	59	345.361,198 547.365,838	60	345.360,837 547.356,119	9.726	60	345.360,837 547.356,119	61	345.358,239 547.346,841	9.635
61	345.358,239 547.346,841	62	345.360,835 547.330,469	16.57 7	62	345.360,835 547.330,469	63	345.360,258 547.325,252	5.249	63	345.360,258 547.325,252	64	345.362,834 547.322,862	3.514
64	345.362,834 547.322,862	65	345.364,915 547.315,212	7.928	65	345.364,915 547.315,212	66	345.367,432 547.306,407	9.158	66	345.367,432 547.306,407	67	345.370,8 547.297,278	9.73
67	345.370,8 547.297,278	68	345.374,471 547.288,258	9.738	68	345.374,471 547.288,258	69	345.377,673 547.279,832	9.014	69	345.377,673 547.279,832	70	345.380,078 547.272,72	7.508
70	345.380,078 547.272,72	71	345.382,89 547.260,739	12.30 7	71	345.382,89 547.260,739	72	345.393,335 547.247,718	16.69 3	72	345.393,335 547.247,718	73	345.403,856 547.236,737	15.20 8
73	345.403,856 547.236,737	74	345.412,388 547.224,047	15.29 2	74	345.412,388 547.224,047	75	345.427,198 547.207,76	22.01 4	75	345.427,198 547.207,76	76	345.426,952 547.210,478	2.729
76	345.426,952 547.210,478	77	345.424,28 547.220,131	10.01 6	77	345.424,28 547.220,131	78	345.419,352 547.233,217	13.98 3	78	345.419,352 547.233,217	79	345.428,794 547.243,709	14.11 5
79	345.428,794 547.243,709	80	345.434,732 547.232,826	12.39 8	80	345.434,732 547.232,826	81	345.447,422 547.207,989	27.89 1	81	345.447,422 547.207,989	82	345.455,186 547.193,524	16.41 7
82	345.455,186 547.193,524	83	345.466,686 547.167,647	28.31 7	83	345.466,686 547.167,647	84	345.469,255 547.161,448	6.71	84	345.469,255 547.161,448	85	345.470,673 547.156,091	5.541
85	345.470,673 547.156,091	86	345.472,016 547.150,05	6.188	86	345.472,016 547.150,05	87	345.470,665 547.142,552	7.619	87	345.470,665 547.142,552	88	345.467,977 547.137,38	5.829

Punct început	X / Y	Punct sfârșit	X / Y	Lungime segment	Punct început	X / Y	Punct sfârșit	X / Y	Lungime segment	Punct început	X / Y	Punct sfârșit	X / Y	Lungime segment
88	345.467,977 547.137,38	89	345.463,172 547.130,416	8.461	89	345.463,172 547.130,416	90	345.453,718 547.120,609	13.622	90	345.453,718 547.120,609	91	345.448,012 547.115,825	7.446
91	345.448,012 547.115,825	92	345.447,78 547.113,757	2.081	92	345.447,78 547.113,757	93	345.458,896 547.111,31	11.382	93	345.458,896 547.111,31	94	345.468,187 547.108,184	9.803
94	345.468,187 547.108,184	95	345.478,214 547.108,613	10.036	95	345.478,214 547.108,613	96	345.486,276 547.126,162	19.312	96	345.486,276 547.126,162	97	345.488,843 547.148,777	22.76
97	345.488,843 547.148,777	98	345.480,707 547.174,345	26.831	98	345.480,707 547.174,345	99	345.465,841 547.204,611	33.72	99	345.465,841 547.204,611	100	345.458,868 547.226,984	23.434
100	345.458,868 547.226,984	101	345.455,236 547.252,31	25.585	101	345.455,236 547.252,31	102	345.440,999 547.264,707	18.878	102	345.440,999 547.264,707	103	345.443,71 547.284,222	19.702
103	345.443,71 547.284,222	104	345.445,599 547.304,27	20.137	104	345.445,599 547.304,27	105	345.454,219 547.315,941	14.509	105	345.454,219 547.315,941	1	345.470,726 547.320,51	17.128

** Lungimile segmentelor sunt determinate în planul de proiecție Stereo 70 și sunt rotunjite la 1 milimetru.

*** Distanța dintre puncte este formată din segmente cumulate ce sunt mai mici decât valoarea 1 milimetru.

**DATE DESPRE IMOBILUL NR. 3489**

Oficiul de Cadastru și Publicitate Imobiliară ALBA
Biroul de Cadastru și Publicitate Imobiliară Campeni

A. Partea I. Descrierea imobilului

TEREN Extravilan

Adresa: Jud. Alba

Nr. Crt	Nr cadastral Nr. topografic	Suprafața* (mp)	Observații / Referințe
A1		2.000	Sector cadastral:32 Teren neimprejmuit; UP IX UA 100/2

B. Partea II. Proprietari și acte

Inscrieri privitoare la dreptul de proprietate și alte drepturi reale		Referințe
3489 / 25/03/2024		
Act Administrativ nr. 612/22, din 08/12/1992 emis de CJSDPAT ALBA;		
B1	Intabulare, drept de PROPRIETATE, dobandit prin Reconstituire, cota actuala 1/1, cota initiala 1/1 1) MRAIȘTE GHEORGHE-TEODOR	A1

C. Partea III. SARCINI .

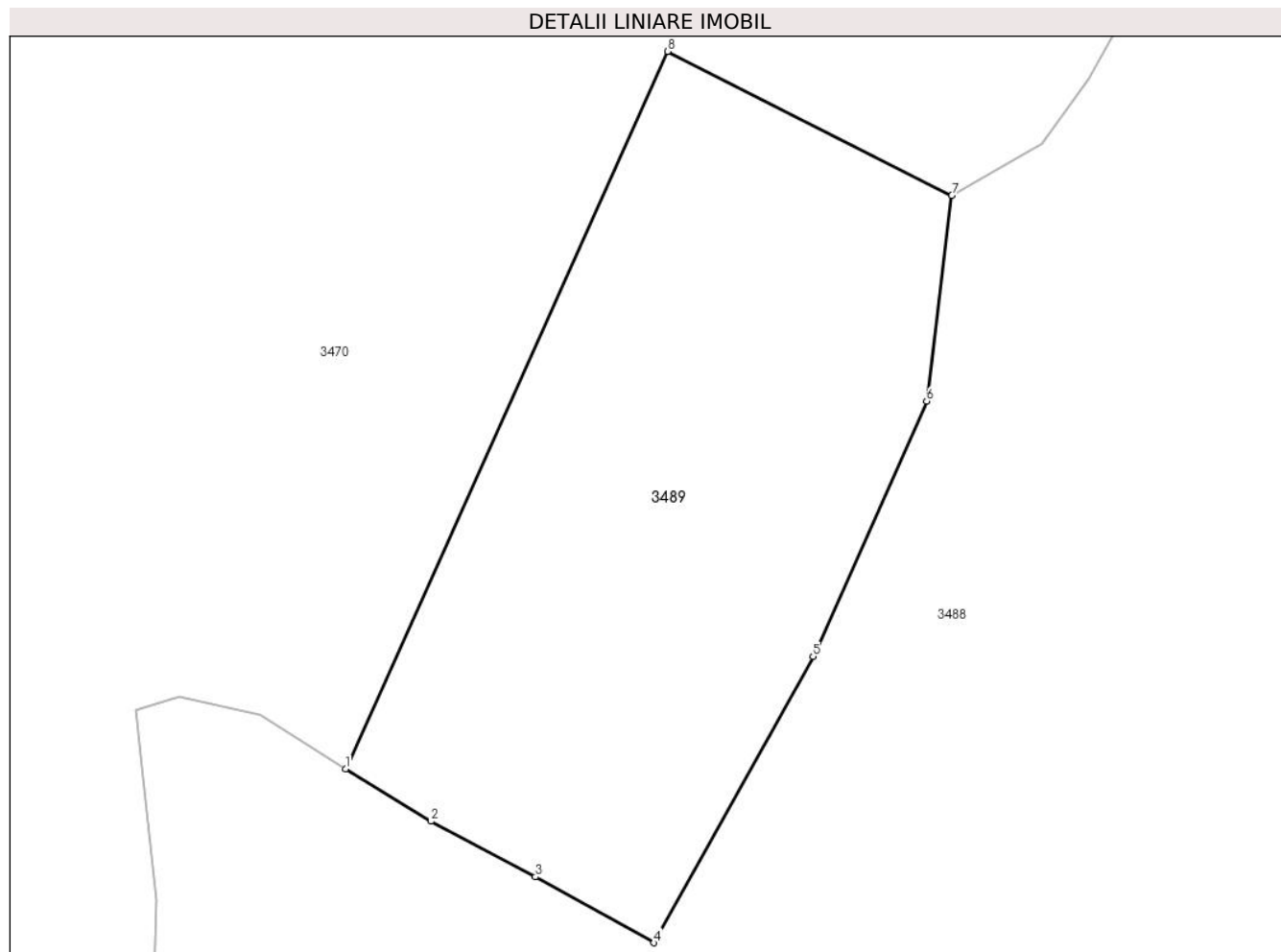
Inscrieri privind dezmembramintele dreptului de proprietate, drepturi reale de garanție și sarcini	Referințe
NU SUNT	

Anexa Nr. 1 La Partea I

Teren

Nr cadastral	Suprafața (mp)*	Observații / Referințe
	2.000	UP IX UA 100/2

* Suprafața este determinată în planul de proiecție Stereo 70.



Date referitoare la teren

Crt	Categorie folosință	Intra vilan	Suprafața (mp)	Tarla	Parcelă	Nr. topo	Observații / Referințe
1	padure	NU	2.000	-	-	-	UP IX UA 100/2

Lungime Segmente

1) Valorile lungimilor segmentelor sunt obținute din proiecție în plan.

Punct început	X / Y	Punct sfârșit	X / Y	Lungime segment (** (m)
1	345.376,825 547.376,657	2	345.383,889 547.372,333	8.282
2	345.383,889 547.372,333	3	345.392,556 547.367,734	9.812
3	345.392,556 547.367,734	4	345.402,374 547.362,276	11.233
4	345.402,374 547.362,276	5	345.415,539 547.385,957	27.094
5	345.415,539 547.385,957	6	345.424,957 547.407,077	23.125

Punct început	X / Y	Punct sfârșit	X / Y	Lungime segment (** (m)
6	345.424,957 547.407,077	7	345.427,036 547.424,081	17.131
7	345.427,036 547.424,081	8	345.403,505 547.435,999	26.377
8	345.403,505 547.435,999	1	345.376,825 547.376,657	65.064

** Lungimile segmentelor sunt determinate în planul de proiecție Stereo 70 și sunt rotunjite la 1 milimetru.

*** Distanța dintre puncte este formată din segmente cumulate ce sunt mai mici decât valoarea 1 milimetru.

**DATE DESPRE IMOBILUL NR. 3490**

Oficiul de Cadastru și Publicitate Imobiliară ALBA
Biroul de Cadastru și Publicitate Imobiliară Campeni

A. Partea I. Descrierea imobilului

TEREN Extravilan

Adresa: Jud. Alba

Nr. Crt	Nr cadastral Nr. topografic	Suprafața* (mp)	Observații / Referințe
A1		10.000	Sector cadastral:32 Teren neimprejmuit; UP IX UA 100/3

B. Partea II. Proprietari și acte

Inscrieri privitoare la dreptul de proprietate și alte drepturi reale		Referințe
3490 / 25/03/2024		
Act Administrativ nr. 612/36, din 08/12/1992 emis de CJSDPAT ALBA;		
B1	Intabulare, drept de PROPRIETATE, dobandit prin Reconstituire, cota actuala 1/1, cota initiala 1/1 1) CORCHEȘ G. MARIA DEFUNCT:Da	A1
Act Administrativ nr. 1362, din 12/03/2024 emis de COMUNA VADU MOȚILOR;		
B2	Se noteaza posesia factica in favoarea lui Corcheș Dumitru-Mircea, Corcheș Nicolae, Marc Ileana, Corcheș Emil 1) CORCHEȘ DUMITRU-MIRCEA 2) CORCHEȘ EMIL 3) CORCHEȘ NICOLAE 4) MARC ILEANA	A1

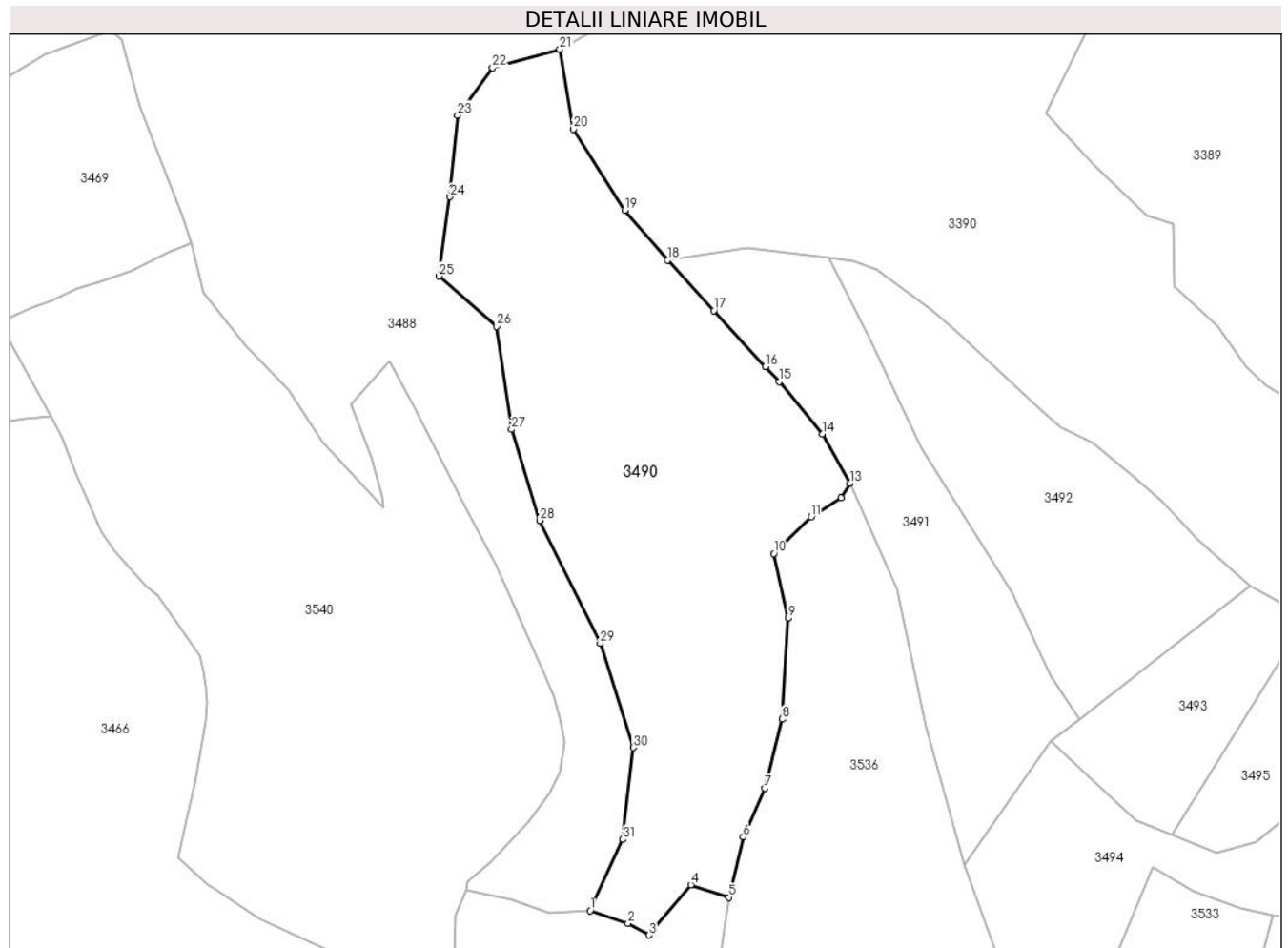
C. Partea III. SARCINI .

Inscrieri privind dezmembramintele dreptului de proprietate, drepturi reale de garanție și sarcini	Referințe
NU SUNT	

Teren

Nr cadastral	Suprafața (mp)*	Observații / Referințe
	10.000	UP IX UA 100/3

* Suprafața este determinată în planul de proiecție Stereo 70.



Date referitoare la teren

Crt	Categorie folosință	Intra vilan	Suprafața (mp)	Tarla	Parcelă	Nr. topo	Observații / Referințe
1	padure	NU	10.000	-	-	-	UP IX UA 100/3

Lungime Segmente

1) Valorile lungimilor segmentelor sunt obținute din proiecție în plan.

Punct început	X / Y	Punct sfârșit	X / Y	Lungime segment (** (m)
1	345.478,214 547.108,613	2	345.487,559 547.105,5	9.85
3	345.492,704 547.102,653	4	345.503,022 547.114,976	16.072
5	345.512,372 547.111,879	6	345.515,939 547.126,721	15.265
7	345.521,285 547.138,753	8	345.525,524 547.155,712	17.481
9	345.527,064 547.180,532	10	345.523,495 547.196,488	16.35

Punct început	X / Y	Punct sfârșit	X / Y	Lungime segment (** (m)
2	345.487,559 547.105,5	3	345.492,704 547.102,653	5.88
4	345.503,022 547.114,976	5	345.512,372 547.111,879	9.85
6	345.515,939 547.126,721	7	345.521,285 547.138,753	13.166
8	345.525,524 547.155,712	9	345.527,064 547.180,532	24.868
10	345.523,495 547.196,488	11	345.532,597 547.205,469	12.787

Punct început	X / Y	Punct sfârșit	X / Y	Lungime segment (** (m)
11	345.532,597 547.205,469	12	345.539,983 547.210,229	8.787
13	345.542,249 547.213,71	14	345.535,422 547.225,837	13.917
15	345.524,791 547.238,772	16	345.521,349 547.242,401	5.002
17	345.508,676 547.256,212	18	345.497,287 547.268,586	16.817
19	345.486,784 547.280,915	20	345.474,142 547.300,865	23.618
21	345.470,726 547.320,51	22	345.454,219 547.315,941	17.128
23	345.445,599 547.304,27	24	345.443,71 547.284,222	20.137
25	345.440,999 547.264,707	26	345.455,236 547.252,31	18.878
27	345.458,868 547.226,984	28	345.465,841 547.204,611	23.434
29	345.480,707 547.174,345	30	345.488,843 547.148,777	26.831
31	345.486,276 547.126,162	1	345.478,214 547.108,613	19.312

Punct început	X / Y	Punct sfârșit	X / Y	Lungime segment (** (m)
12	345.539,983 547.210,229	13	345.542,249 547.213,71	4.154
14	345.535,422 547.225,837	15	345.524,791 547.238,772	16.743
16	345.521,349 547.242,401	17	345.508,676 547.256,212	18.744
18	345.497,287 547.268,586	19	345.486,784 547.280,915	16.196
20	345.474,142 547.300,865	21	345.470,726 547.320,51	19.94
22	345.454,219 547.315,941	23	345.445,599 547.304,27	14.509
24	345.443,71 547.284,222	25	345.440,999 547.264,707	19.702
26	345.455,236 547.252,31	27	345.458,868 547.226,984	25.585
28	345.465,841 547.204,611	29	345.480,707 547.174,345	33.72
30	345.488,843 547.148,777	31	345.486,276 547.126,162	22.76

** Lungimile segmentelor sunt determinate în planul de proiecție Stereo 70 și sunt rotunjite la 1 milimetru.

*** Distanța dintre puncte este formată din segmente cumulate ce sunt mai mici decât valoarea 1 milimetru.

**DATE DESPRE IMOBILUL NR. 3491**

Oficiul de Cadastru și Publicitate Imobiliară ALBA
Biroul de Cadastru și Publicitate Imobiliară Campeni

A. Partea I. Descrierea imobilului

TEREN Extravilan

Adresa: Jud. Alba

Nr. Crt	Nr cadastral Nr. topografic	Suprafața* (mp)	Observații / Referințe
A1		4.000	Sector cadastral:32 Teren neimprejmuit; UP IX UA 100/4

B. Partea II. Proprietari și acte

Inscrieri privitoare la dreptul de proprietate și alte drepturi reale		Referințe
3491 / 25/03/2024		
Act Administrativ nr. 612/57, din 08/01/1993 emis de CJSDPAT ALBA;		
B1	Intabulare, drept de PROPRIETATE, dobandit prin Reconstituire, cota actuala 1/1, cota initiala 1/1 1) ZĂHUȚ N. VASILE DEFUNCT:Da	A1
Act Administrativ nr. 1363, din 12/03/2024 emis de COMUNA VADU MOȚILOR;		
B2	Se noteaza posesia factica in favoarea lui Zăhuț Ioan și Zăhuț Angela - Maria 1) ZĂHUȚ ANGELA-MARIA 2) ZĂHUȚ IOAN	A1

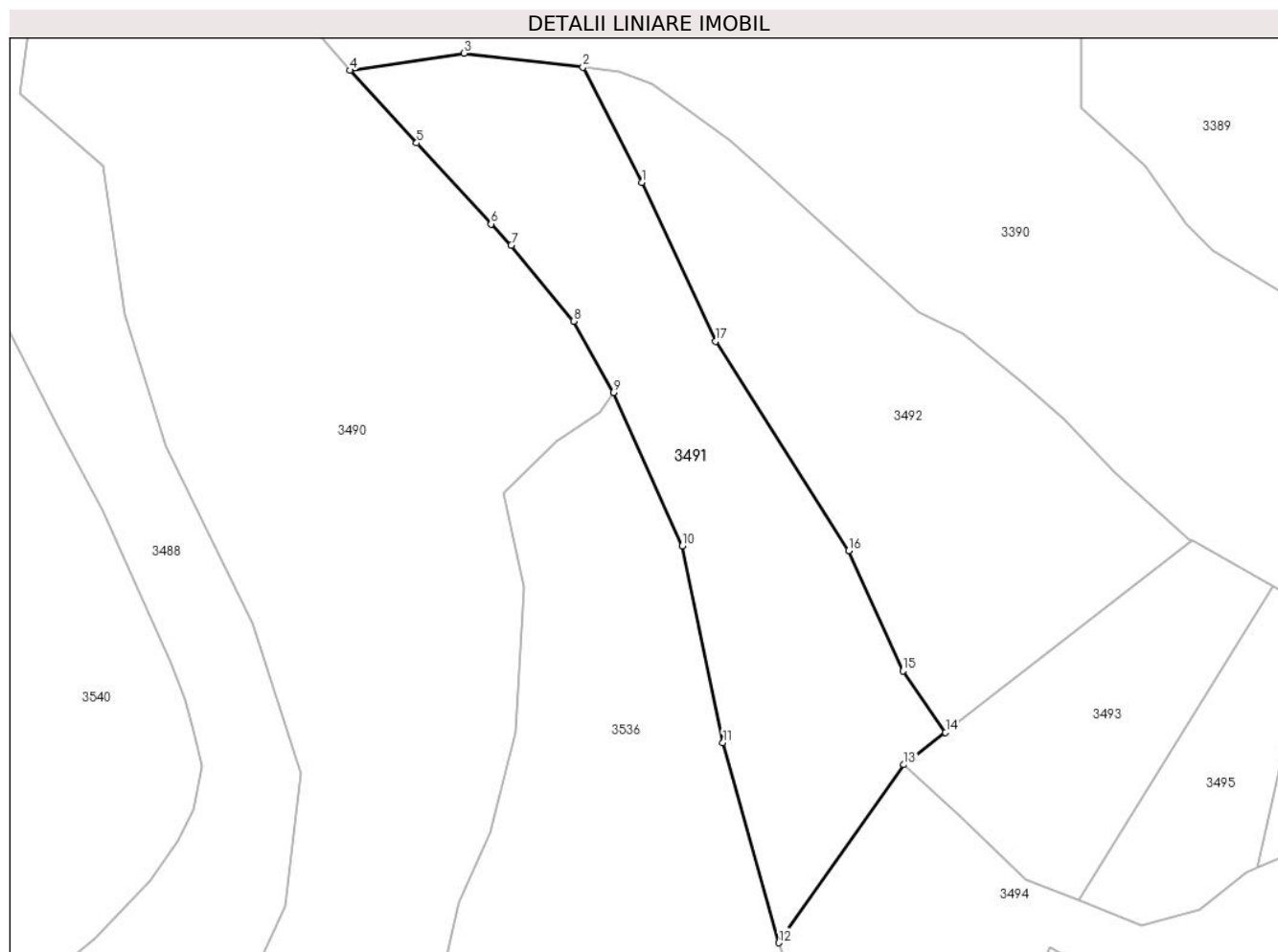
C. Partea III. SARCINI .

Inscrieri privind dezmembramintele dreptului de proprietate, drepturi reale de garanție și sarcini	Referințe
NU SUNT	

Teren

Nr cadastral	Suprafața (mp)*	Observații / Referințe
	4.000	UP IX UA 100/4

* Suprafața este determinată în planul de proiecție Stereo 70.



Date referitoare la teren

Crt	Categorie folosință	Intravilan	Suprafața (mp)	Tarla	Parcelă	Nr. topo	Observații / Referințe
1	padure	NU	4.000	-	-	-	UP IX UA 100/4

Lungime Segmente

1) Valorile lungimilor segmentelor sunt obținute din proiecție în plan.

Punct început	X / Y	Punct sfârșit	X / Y	Lungime segment (** (m)
1	345.547,1 547.249,51	2	345.537,031 547.269,131	22.054
2	345.537,031 547.269,131	3	345.516,761 547.271,504	20.408
3	345.516,761 547.271,504	4	345.497,287 547.268,586	19.691
4	345.497,287 547.268,586	5	345.508,676 547.256,212	16.817
5	345.508,676 547.256,212	6	345.521,349 547.242,401	18.744

Punct început	X / Y	Punct sfârșit	X / Y	Lungime segment (** (m)
6	345.521,349 547.242,401	7	345.524,791 547.238,772	5.002
7	345.524,791 547.238,772	8	345.535,422 547.225,837	16.743
8	345.535,422 547.225,837	9	345.542,249 547.213,71	13.917
9	345.542,249 547.213,71	10	345.553,967 547.187,574	28.643
10	345.553,967 547.187,574	11	345.560,907 547.154,034	34.25
11	345.560,907 547.154,034	12	345.570,407 547.119,926	35.406
12	345.570,407 547.119,926	13	345.591,771 547.150,275	37.114
13	345.591,771 547.150,275	14	345.598,854 547.155,789	8.976
14	345.598,854 547.155,789	15	345.591,582 547.166,23	12.724
15	345.591,582 547.166,23	16	345.582,37 547.186,734	22.478
16	345.582,37 547.186,734	17	345.559,637 547.222,394	42.29
17	345.559,637 547.222,394	1	345.547,1 547.249,51	29.874

** Lungimile segmentelor sunt determinate în planul de proiecție Stereo 70 și sunt rotunjite la 1 milimetru.

*** Distanța dintre puncte este formată din segmente cumulate ce sunt mai mici decât valoarea 1 milimetru.

**DATE DESPRE IMOBILUL NR. 3492**

Oficiul de Cadastru și Publicitate Imobiliară ALBA
Biroul de Cadastru și Publicitate Imobiliară Campeni

A. Partea I. Descrierea imobilului

Nr. CF vechi: 82(70794), 686, 946, 718
Nr. topografic: 408/2, 461, 463, 411, 413,
416, 298/2

TEREN Extravilan

Adresa: Jud. Alba

Nr. Crt	Nr cadastral Nr. topografic	Suprafața* (mp)	Observații / Referințe
A1		3.935	Sector cadastral: 32 Teren neimprejmuit; Parte din Cartea Funciara veche nr. 82(70794), 686, 946, 718 Sacatura, cu nr. topografic vechi 408/2, 461, 463, 411, 413, 416, 298/2. Configuratia imobilului stabilita conform identificarii in teren si a masuratorilor efectuate nu corespunde cu situatia tehnica a imobilului din cartea funciara veche, conform ordinul ANCP nr. 600/2023.

B. Partea II. Proprietari și acte

Inscrieri privitoare la dreptul de proprietate și alte drepturi reale		Referințe
3492 / 25/03/2024		
Act Normativ nr. 7, din 13/03/1996 emis de PARLAMENT;		
B1	Intabulare, drept de PROPRIETATE, dobandit prin Lege, cota actuala 1/1, cota initiala 1/1 1) NEIDENTIFICAT NEIDENTIFICAT	A1
Act Administrativ nr. 1364, din 12/03/2024 emis de COMUNA VADU MOȚILOR;		
B2	Se noteaza posesia factica in favoarea lui Zăhuț Ioan și Zăhuț Angela - Maria 1) ZĂHUȚ ANGELA-MARIA 2) ZĂHUȚ IOAN	A1

C. Partea III. SARCINI .

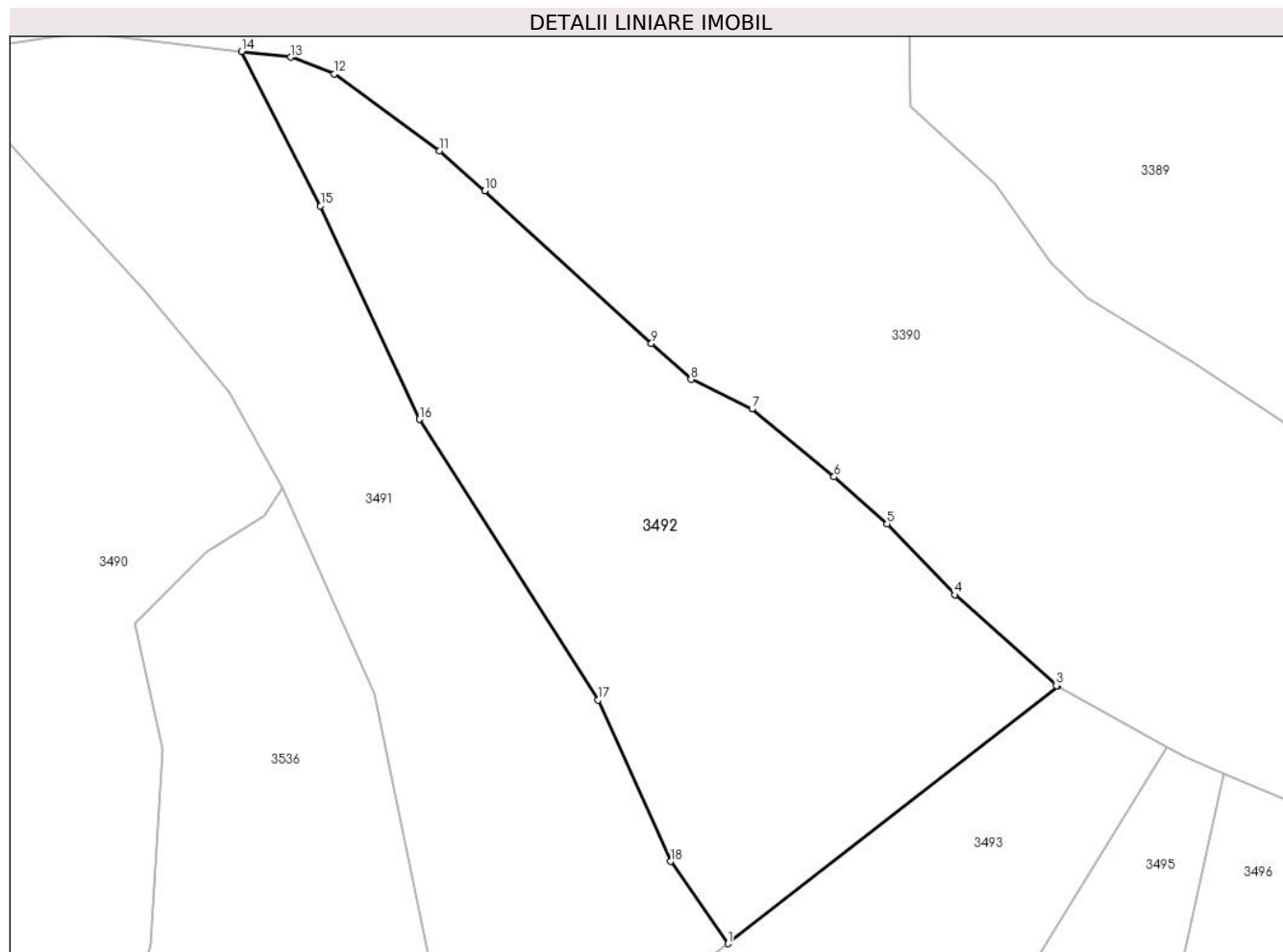
Inscrieri privind dezmembramintele dreptului de proprietate, drepturi reale de garanție și sarcini	Referințe
NU SUNT	

Anexa Nr. 1 La Partea I

Teren

Nr cadastral	Suprafața (mp)*	Observații / Referințe
	3.935	Parte din Cartea Funciara veche nr.82(70794), 686, 946, 718 Sacatura, cu nr. topografic vechi 408/2, 461, 463, 411, 413, 416, 298/2. Configuratia imobilului stabilita conform identificarii in teren si a masuratorilor efectuate nu corespunde cu situatia tehnica a imobilului din cartea funciara veche, conform ordinul ANCPI nr. 600/2023.

* Suprafața este determinată în planul de proiecție Stereo 70.



Date referitoare la teren

Crt	Categorie folosință	Intra vilan	Suprafața (mp)	Tarla	Parcelă	Nr. topo	Observații / Referințe
1	pasune	NU	3.935	-	-	-	

Lungime Segmente

1) Valorile lungimilor segmentelor sunt obținute din proiecție în plan.

Punct început	X / Y	Punct sfârșit	X / Y	Lungime segment (** (m)
1	345.598,854 547.155,789	2	345.640,837 547.188,471	53.204
2	345.640,837 547.188,471	3	345.640,618 547.188,594	0.251
3	345.640,618 547.188,594	4	345.627,693 547.200,1	17.304
4	345.627,693 547.200,1	5	345.619,089 547.209,135	12.476

Punct început	X / Y	Punct sfârșit	X / Y	Lungime segment (** (m)
5	345.619,089 547.209,135	6	345.612,376 547.215,096	8.978
6	345.612,376 547.215,096	7	345.601,933 547.223,707	13.535
7	345.601,933 547.223,707	8	345.594,196 547.227,47	8.604
8	345.594,196 547.227,47	9	345.589,157 547.232,065	6.819
9	345.589,157 547.232,065	10	345.567,947 547.251,41	28.707
10	345.567,947 547.251,41	11	345.562,238 547.256,524	7.665
11	345.562,238 547.256,524	12	345.548,851 547.266,269	16.558
12	345.548,851 547.266,269	13	345.543,321 547.268,395	5.925
13	345.543,321 547.268,395	14	345.537,031 547.269,131	6.333
14	345.537,031 547.269,131	15	345.547,1 547.249,51	22.054
15	345.547,1 547.249,51	16	345.559,637 547.222,394	29.874
16	345.559,637 547.222,394	17	345.582,37 547.186,734	42.29
17	345.582,37 547.186,734	18	345.591,582 547.166,23	22.478
18	345.591,582 547.166,23	1	345.598,854 547.155,789	12.724

** Lungimile segmentelor sunt determinate în planul de proiecție Stereo 70 și sunt rotunjite la 1 milimetru.

*** Distanța dintre puncte este formată din segmente cumulate ce sunt mai mici decât valoarea 1 milimetru.

**DATE DESPRE IMOBILUL NR. 3493**

Oficiul de Cadastru și Publicitate Imobiliară ALBA
Biroul de Cadastru și Publicitate Imobiliară Campeni

A. Partea I. Descrierea imobilului

TEREN Extravilan

Nr. CF vechi:946, 718

Nr. topografic: 411, 413, 416, 298/2

Adresa: Jud. Alba

Nr. Crt	Nr cadastral Nr. topografic	Suprafața* (mp)	Observații / Referințe
A1		1.684	Sector cadastral:32 Teren neimprejmit; Parte din Cartea Funciara veche nr.946, 718 Sacatura, cu nr. topografic vechi 411, 413, 416, 298/2. Configuratia imobilului stabilita conform identificarii in teren si a masuratorilor efectuate nu corespunde cu situatia tehnica a imobilului din cartea funciara veche, conform ordinul ANCP nr. 600/2023.

B. Partea II. Proprietari și acte

Inscrieri privitoare la dreptul de proprietate și alte drepturi reale		Referințe
3493 / 25/03/2024		
Act Normativ nr. 7, din 13/03/1996 emis de PARLAMENT;		
B1	Intabulare, drept de PROPRIETATE, dobandit prin Lege, cota actuala 1/1, cota initiala 1/1 1) NEIDENTIFICAT NEIDENTIFICAT	A1
Act Administrativ nr. 1365, din 12/03/2024 emis de COMUNA VADU MOȚILOR;		
B2	Se noteaza posesia factica in favoarea lui Selagea Flavius-Ioan 1) SELAGEA FLAVIUS-IOAN	A1

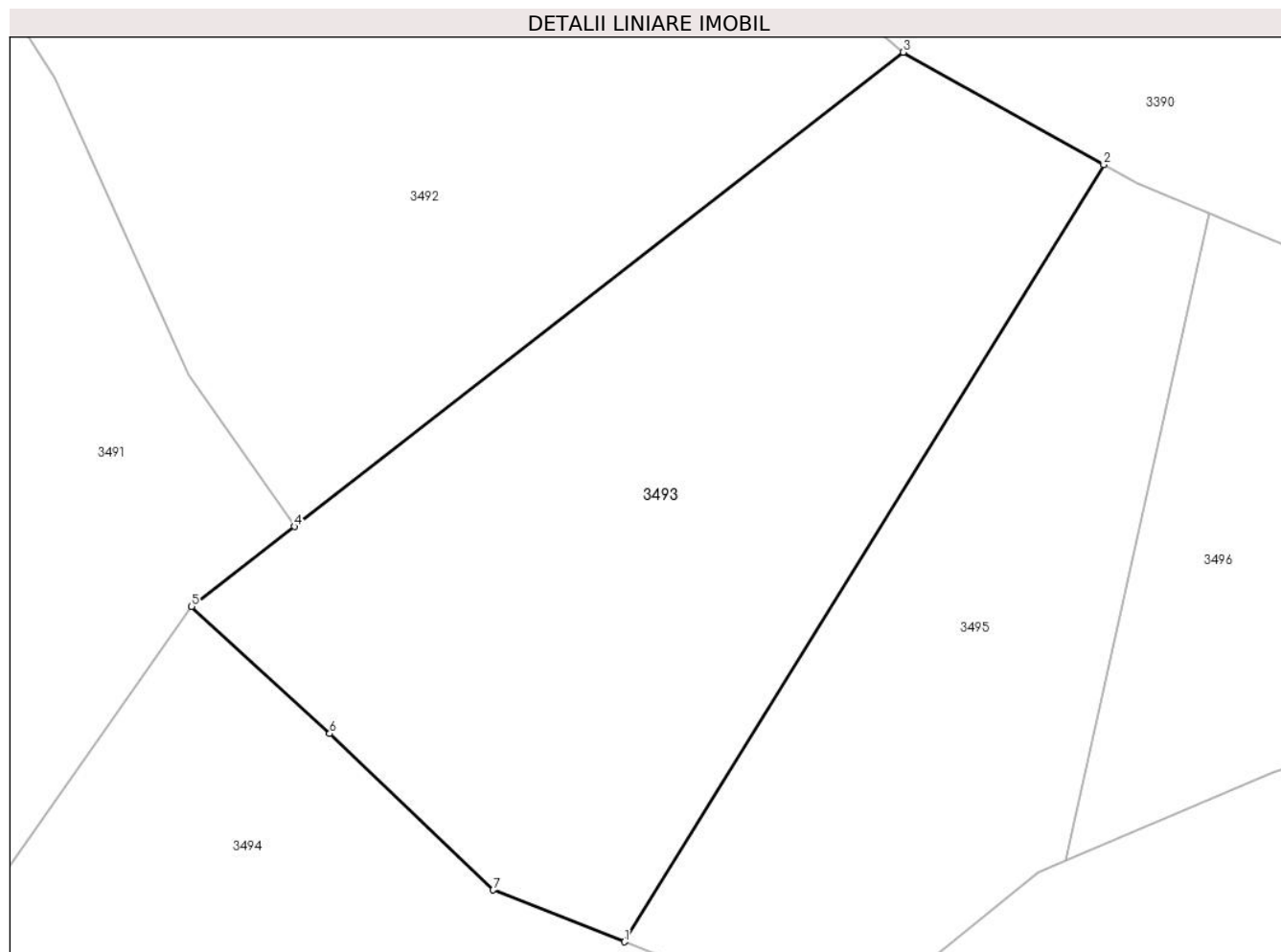
C. Partea III. SARCINI .

Inscrieri privind dezmembramintele dreptului de proprietate, drepturi reale de garanție și sarcini	Referințe
NU SUNT	

Teren

Nr cadastral	Suprafața (mp)*	Observații / Referințe
	1.684	Parte din Cartea Funciara veche nr.946, 718 Sacatura, cu nr. topografic vechi 411, 413, 416, 298/2. Configuratia imobilului stabilita conform identificarii in teren si a masuratorilor efectuate nu corespunde cu situatia tehnica a imobilului din cartea funciara veche, conform ordinul ANCPI nr. 600/2023.

* Suprafața este determinată în planul de proiecție Stereo 70.



Date referitoare la teren

Crt	Categorie folosință	Intra vilan	Suprafața (mp)	Tarla	Parcelă	Nr. topo	Observații / Referințe
1	pasune	NU	1.684	-	-	-	

Lungime Segmente

1) Valorile lungimilor segmentelor sunt obținute din proiecție în plan.

Punct început	X / Y	Punct sfârșit	X / Y	Lungime segment (** (m)
1	345.621,617 547.127,183	2	345.654,668 547.180,726	62.922
2	345.654,668 547.180,726	3	345.640,837 547.188,471	15.852
3	345.640,837 547.188,471	4	345.598,854 547.155,789	53.204
4	345.598,854 547.155,789	5	345.591,771 547.150,275	8.976

Punct început	X / Y	Punct sfârșit	X / Y	Lungime segment (** (m)
5	345.591,771 547.150,275	6	345.601,291 547.141,523	12.932
6	345.601,291 547.141,523	7	345.612,572 547.130,754	15.596
7	345.612,572 547.130,754	1	345.621,617 547.127,183	9.724

** Lungimile segmentelor sunt determinate în planul de proiecție Stereo 70 și sunt rotunjite la 1 milimetru.

*** Distanța dintre puncte este formată din segmente cumulate ce sunt mai mici decât valoarea 1 milimetru.

**DATE DESPRE IMOBILUL NR. 3494**

Oficiul de Cadastru și Publicitate Imobiliară ALBA
Biroul de Cadastru și Publicitate Imobiliară Campeni

A. Partea I. Descrierea imobilului

TEREN Extravilan

Adresa: Jud. Alba

Nr. Crt	Nr cadastral Nr. topografic	Suprafața* (mp)	Observații / Referințe
A1		4.261	Sector cadastral:32 Teren neimprejmuit; UP I UA 216 A

B. Partea II. Proprietari și acte

Inscrieri privitoare la dreptul de proprietate și alte drepturi reale		Referințe
3494 / 25/03/2024		
Act Administrativ nr. 3671, din 13/07/2009 emis de COMUNA VADU MOȚILOR;		
B1	Inscrierea provizorie, drept de PROPRIETATE, dobandit prin Reconstituire, cota actuala 1/1, cota initiala 1/1	A1
1) ASOCIAȚIA COMPOSESORATUL SILVIC 'SACATURA' VADU MOȚILOR, CIF:24218046		

C. Partea III. SARCINI .

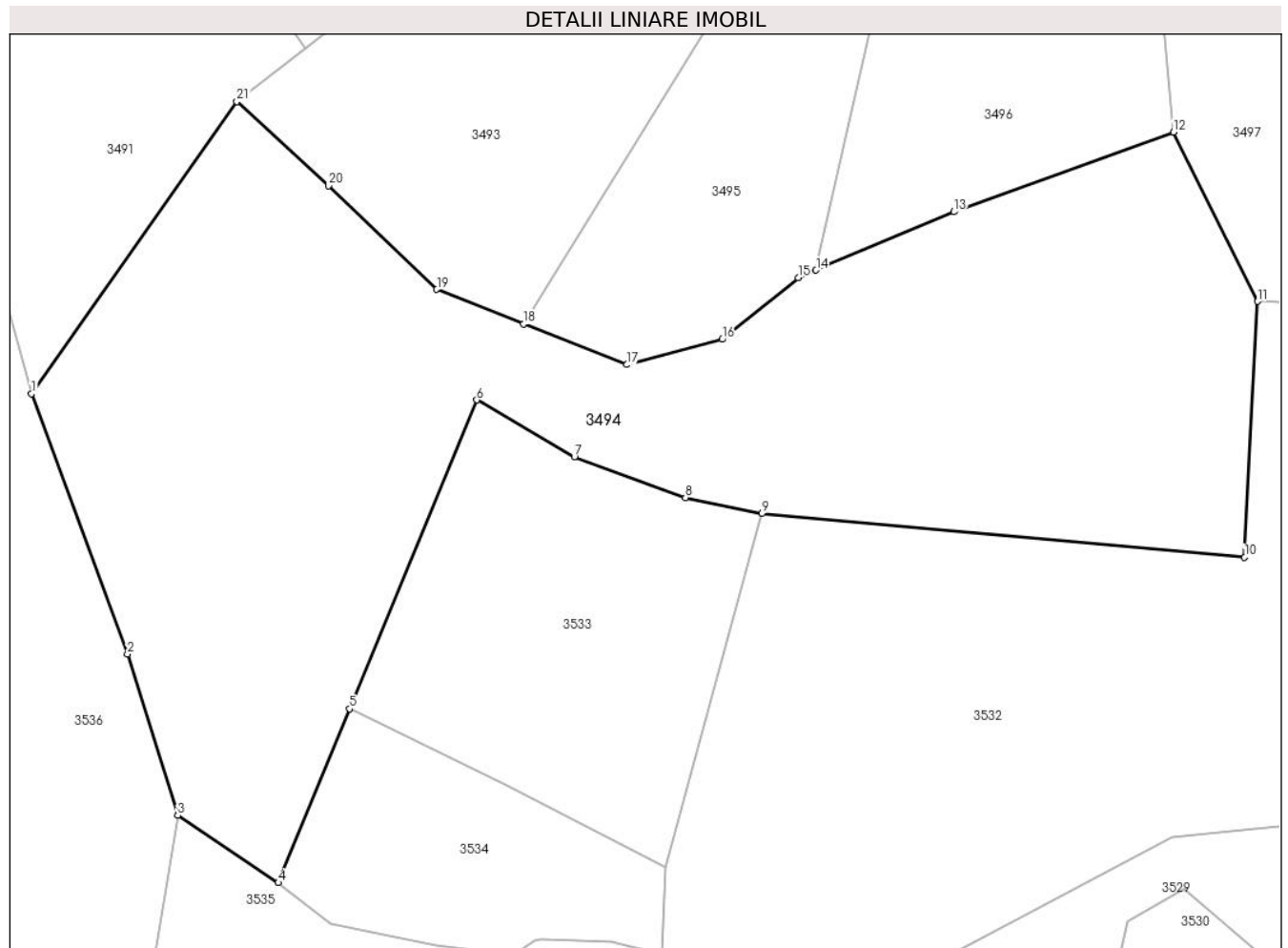
Inscrieri privind dezmembramintele dreptului de proprietate, drepturi reale de garanție și sarcini	Referințe
NU SUNT	

Anexa Nr. 1 La Partea I

Teren

Nr cadastral	Suprafața (mp)*	Observații / Referințe
	4.261	UP I UA 216 A

* Suprafața este determinată în planul de proiecție Stereo 70.



Date referitoare la teren

Crt	Categorie folosință	Intravilan	Suprafața (mp)	Tarla	Parcelă	Nr. topo	Observații / Referințe
1	padure	NU	4.261	-	-	-	UP I UA 216 A

Lungime Segmente

1) Valorile lungimilor segmentelor sunt obținute din proiecție în plan.

Punct început	X / Y	Punct sfârșit	X / Y	Lungime segment (** (m)
1	345.570,407 547.119,926	2	345.580,393 547.092,893	28.818
3	345.585,61 547.076,135	4	345.596,079 547.069,135	12.594
5	345.603,514 547.087,183	6	345.616,734 547.119,272	34.706
7	345.626,872 547.113,374	8	345.638,438 547.109,133	12.319
9	345.646,369 547.107,47	10	345.696,591 547.102,946	50.425

Punct început	X / Y	Punct sfârșit	X / Y	Lungime segment (** (m)
2	345.580,393 547.092,893	3	345.585,61 547.076,135	17.551
4	345.596,079 547.069,135	5	345.603,514 547.087,183	19.519
6	345.616,734 547.119,272	7	345.626,872 547.113,374	11.729
8	345.638,438 547.109,133	9	345.646,369 547.107,47	8.103
10	345.696,591 547.102,946	11	345.697,938 547.129,505	26.593

Punct început	X / Y	Punct sfârșit	X / Y	Lungime segment (** (m)
11	345.697,938 547.129,505	12	345.689,179 547.147,102	19.656
13	345.666,341 547.138,819	14	345.652,015 547.132,755	15.557
15	345.650,159 547.131,969	16	345.642,258 547.125,569	10.168
17	345.632,344 547.122,948	18	345.621,617 547.127,183	11.533
19	345.612,572 547.130,754	20	345.601,291 547.141,523	15.596
21	345.591,771 547.150,275	1	345.570,407 547.119,926	37.114

Punct început	X / Y	Punct sfârșit	X / Y	Lungime segment (** (m)
12	345.689,179 547.147,102	13	345.666,341 547.138,819	24.294
14	345.652,015 547.132,755	15	345.650,159 547.131,969	2.016
16	345.642,258 547.125,569	17	345.632,344 547.122,948	10.255
18	345.621,617 547.127,183	19	345.612,572 547.130,754	9.724
20	345.601,291 547.141,523	21	345.591,771 547.150,275	12.932

** Lungimile segmentelor sunt determinate în planul de proiecție Stereo 70 și sunt rotunjite la 1 milimetru.

*** Distanța dintre puncte este formată din segmente cumulate ce sunt mai mici decât valoarea 1 milimetru.

**DATE DESPRE IMOBILUL NR. 3495**

Oficiul de Cadastru și Publicitate Imobiliară ALBA
Biroul de Cadastru și Publicitate Imobiliară Campeni

A. Partea I. Descrierea imobilului

TEREN Extravilan

Nr. CF vechi: 946, 718

Nr. topografic: 411, 413, 416, 298/2

Adresa: Jud. Alba

Nr. Crt	Nr cadastral Nr. topografic	Suprafața* (mp)	Observații / Referințe
A1		1.015	Sector cadastral: 32 Teren neimprejmuit; Parte din Cartea Funciara veche nr. 946, 718 Sacatura, cu nr. topografic vechi 411, 413, 416, 298/2. Configuratia imobilului stabilita conform identificarii in teren si a masuratorilor efectuate nu corespunde cu situatia tehnica a imobilului din cartea funciara veche, conform ordinul ANCP nr. 600/2023.

B. Partea II. Proprietari și acte

Inscrieri privitoare la dreptul de proprietate și alte drepturi reale		Referințe
3495 / 25/03/2024		
Act Normativ nr. 7, din 13/03/1996 emis de PARLAMENT;		
B1	Intabulare, drept de PROPRIETATE, dobandit prin Lege, cota actuala 1/1, cota initiala 1/1 1) NEIDENTIFICAT NEIDENTIFICAT	A1
Act Administrativ nr. 1366, din 12/03/2024 emis de COMUNA VADU MOȚILOR;		
B2	Se noteaza posesia factica in favoarea lui Zăhuțiu Ilie 1) ZĂHUȚIU ILIE	A1

C. Partea III. SARCINI .

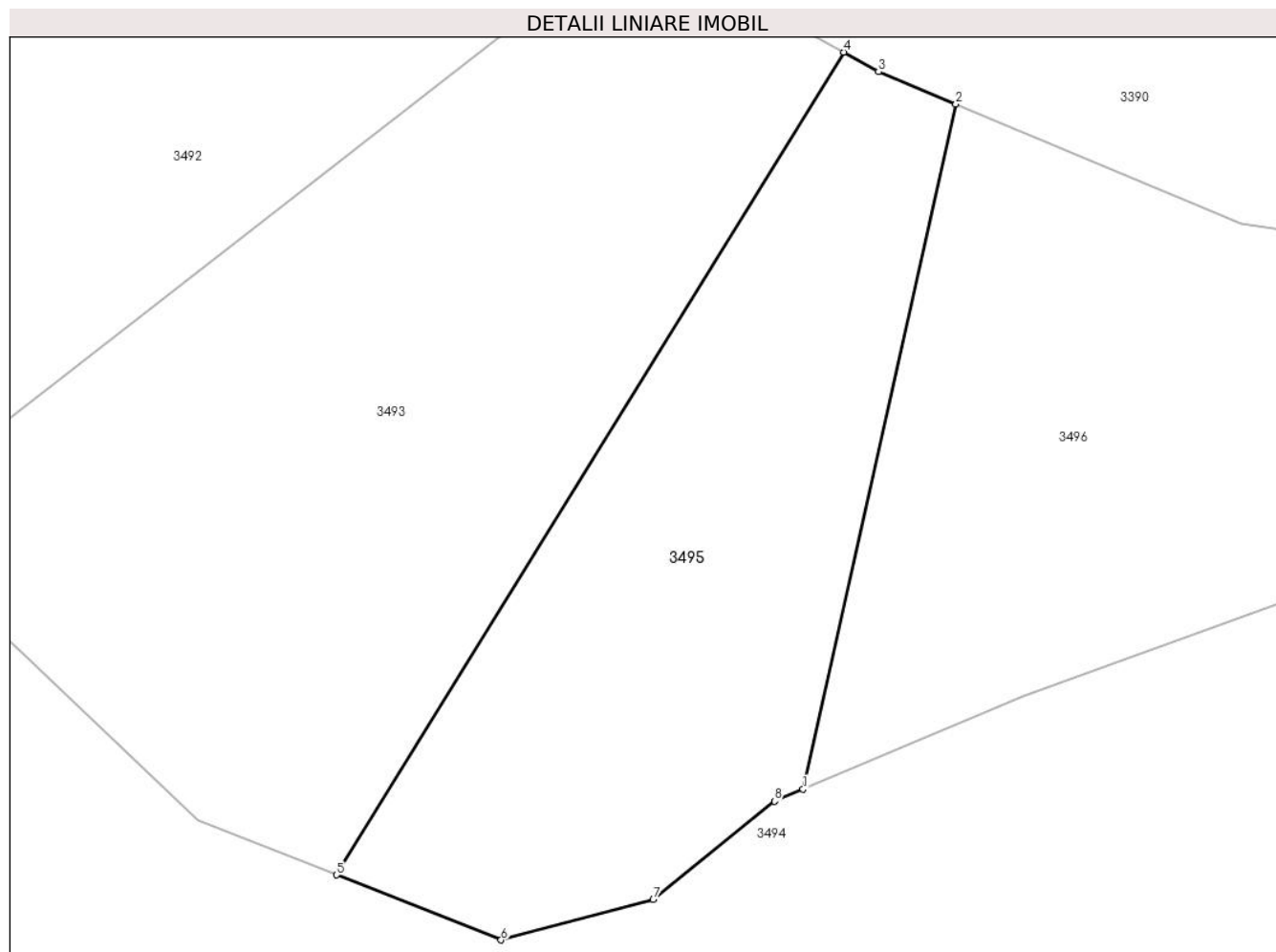
Inscrieri privind dezmembramintele dreptului de proprietate, drepturi reale de garanție și sarcini	Referințe
NU SUNT	

Anexa Nr. 1 La Partea I

Teren

Nr cadastral	Suprafața (mp)*	Observații / Referințe
	1.015	Parte din Cartea Funciara veche nr.946, 718 Sacatura, cu nr. topografic vechi 411, 413, 416, 298/2. Configuratia imobilului stabilita conform identificarii in teren si a masuratorilor efectuate nu corespunde cu situatia tehnica a imobilului din cartea funciara veche, conform ordinul ANCPI nr. 600/2023.

* Suprafața este determinată în planul de proiecție Stereo 70.



Date referitoare la teren

Crt	Categorie folosință	Intra vilan	Suprafața (mp)	Tarla	Parcelă	Nr. topo	Observații / Referințe
1	pasune	NU	1.015	-	-	-	

Lungime Segmente

1) Valorile lungimilor segmentelor sunt obținute din proiecție în plan.

Punct început	X / Y	Punct sfârșit	X / Y	Lungime segment (** (m)
1	345.652,015 547.132,755	2	345.661,972 547.177,35	45.693
2	345.661,972 547.177,35	3	345.656,93 547.179,459	5.465
3	345.656,93 547.179,459	4	345.654,668 547.180,726	2.593
4	345.654,668 547.180,726	5	345.621,617 547.127,183	62.922

Punct început	X / Y	Punct sfârșit	X / Y	Lungime segment (** (m)
5	345.621,617 547.127,183	6	345.632,344 547.122,948	11.533
6	345.632,344 547.122,948	7	345.642,258 547.125,569	10.255
7	345.642,258 547.125,569	8	345.650,159 547.131,969	10.168
8	345.650,159 547.131,969	1	345.652,015 547.132,755	2.016

** Lungimile segmentelor sunt determinate în planul de proiecție Stereo 70 și sunt rotunjite la 1 milimetru.

*** Distanța dintre puncte este formată din segmente cumulate ce sunt mai mici decât valoarea 1 milimetru.

**DATE DESPRE IMOBILUL NR. 3496**

Oficiul de Cadastru și Publicitate Imobiliară ALBA
Biroul de Cadastru și Publicitate Imobiliară Campeni

A. Partea I. Descrierea imobilului

TEREN Extravilan

Nr. CF vechi:947

Nr. topografic: 297/1, 298/1, 337, 338

Adresa: Jud. Alba

Nr. Crt	Nr cadastral Nr. topografic	Suprafața* (mp)	Observații / Referințe
A1		994	Sector cadastral:32 Teren neimprejmuit; Parte din Cartea Funciara veche nr.947 Sacatura, cu nr. topografic vechi 297/1, 298/1, 337, 338. Configuratia imobilului stabilita conform identificarii in teren si a masuratorilor efectuate nu corespunde cu situatia tehnica a imobilului din cartea funciara veche, conform ordinul ANCP nr. 600/2023.

B. Partea II. Proprietari și acte

Inscrieri privitoare la dreptul de proprietate și alte drepturi reale		Referințe
3496 / 25/03/2024		
Act Normativ nr. 7, din 13/03/1996 emis de PARLAMENT;		
B1	Intabulare, drept de PROPRIETATE, dobandit prin Lege, cota actuala 1/1, cota initiala 1/1 1) NEIDENTIFICAT NEIDENTIFICAT	A1
Act Administrativ nr. 1367, din 12/03/2024 emis de COMUNA VADU MOȚILOR;		
B2	Se noteaza posesia factica in favoarea lui Zăhuț Iustin 1) ZĂHUȚ IUSTIN	A1

C. Partea III. SARCINI .

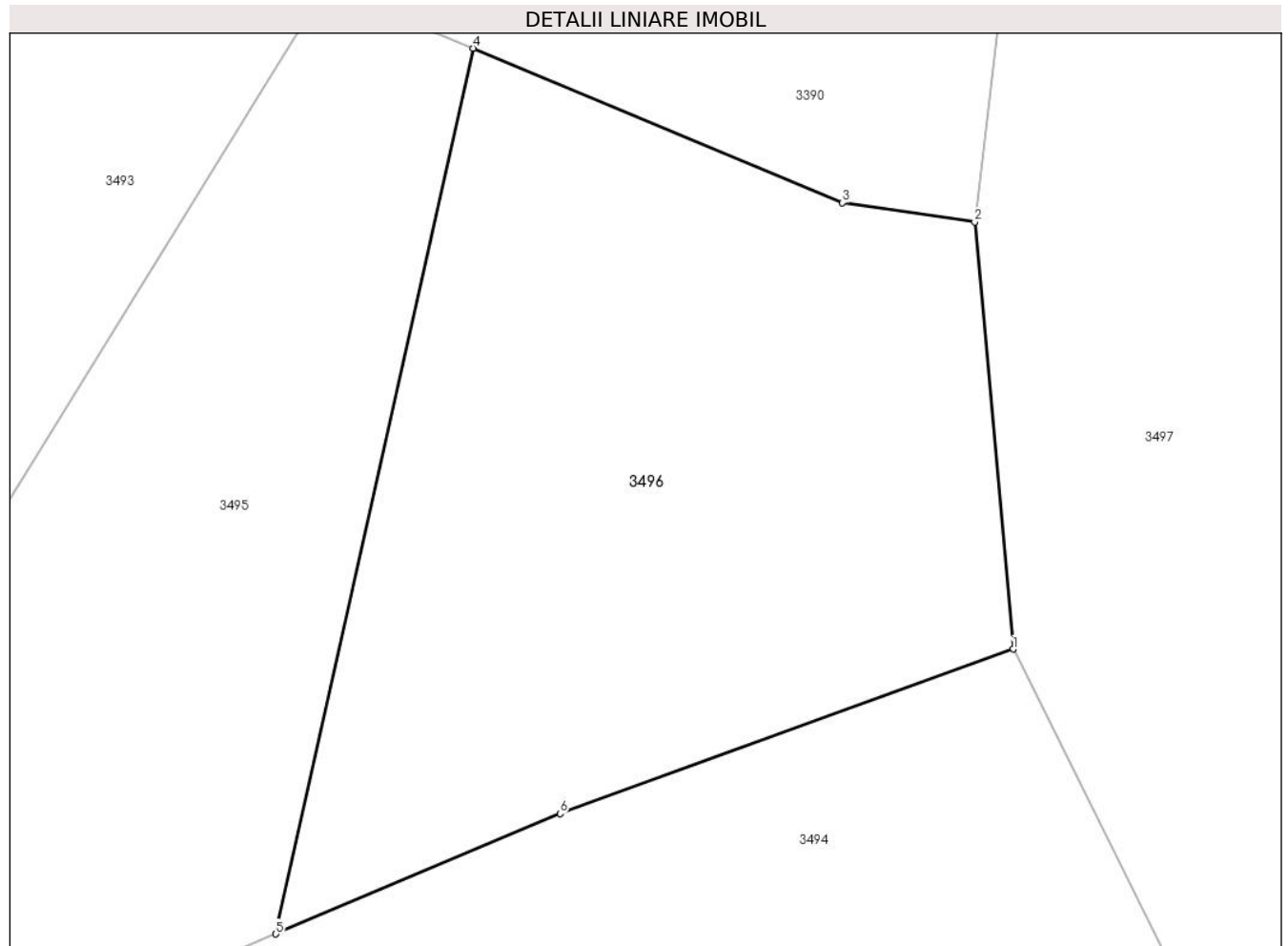
Inscrieri privind dezmembramintele dreptului de proprietate, drepturi reale de garanție și sarcini	Referințe
NU SUNT	

Anexa Nr. 1 La Partea I

Teren

Nr cadastral	Suprafața (mp)*	Observații / Referințe
	994	Parte din Cartea Funciara veche nr.947 Sacatura, cu nr. topografic vechi 297/1, 298/1, 337, 338. Configuratia imobilului stabilita conform identificarii in teren si a masuratorilor efectuate nu corespunde cu situatia tehnica a imobilului din cartea funciara veche, conform ordinul ANCPI nr. 600/2023.

* Suprafața este determinată în planul de proiecție Stereo 70.



Date referitoare la teren

Crt	Categorie folosință	Intra vilan	Suprafața (mp)	Tarla	Parcelă	Nr. topo	Observații / Referințe
1	pasune	NU	994	-	-	-	

Lungime Segmente

1) Valorile lungimilor segmentelor sunt obținute din proiecție în plan.

Punct început	X / Y	Punct sfârșit	X / Y	Lungime segment (** (m)
1	345.689,179 547.147,102	2	345.687,239 547.168,601	21.586
2	345.687,239 547.168,601	3	345.680,571 547.169,569	6.738
3	345.680,571 547.169,569	4	345.661,972 547.177,35	20.161
4	345.661,972 547.177,35	5	345.652,015 547.132,755	45.693

Punct început	X / Y	Punct sfârșit	X / Y	Lungime segment (** (m)
5	345.652,015 547.132,755	6	345.666,341 547.138,819	15.557
6	345.666,341 547.138,819	1	345.689,179 547.147,102	24.294

** Lungimile segmentelor sunt determinate în planul de proiecție Stereo 70 și sunt rotunjite la 1 milimetru.

*** Distanța dintre puncte este formată din segmente cumulate ce sunt mai mici decât valoarea 1 milimetru.

**DATE DESPRE IMOBILUL NR. 3497**

Oficiul de Cadastru și Publicitate Imobiliară ALBA
Biroul de Cadastru și Publicitate Imobiliară Campeni

A. Partea I. Descrierea imobilului

Nr. CF vechi: 1428, 67, 775, 774, 947, 947,
718, 1428, 774, 774, 1189, 67, 1428, 773,
801, 801, 73(70606)

Nr. topografic: 264/1, 290, 295/1, 295/2,
297/1, 298/1, 298/2, 299/2, 299/3, 300/1,
300/2, 302, 303/1, 303/2, 304/1, 304/2,
326, 327, 332, 333, 334, 336

TEREN Necunoscut

Adresa: Loc. Bodești, Nr. 62, Jud. Alba

Nr. Crt	Nr cadastral Nr. topografic	Suprafața* (mp)	Observații / Referințe
A1		27.228	(observatiile sunt pe linia urmatoare)
Sector cadastral: 32 Teren imprejmuit; Parte din Cartea Funciara veche nr. 1428, 67, 775, 774, 947, 947, 718, 1428, 774, 774, 1189, 67, 1428, 773, 801, 801, 73 (70606) Sacatura, cu nr. topografic vechi 264/1, 290, 295/1, 295/2, 297/1, 298/1, 298/2, 299/2, 299/3, 300/1, 300/2, 302, 303/1, 303/2, 304/1, 304/2, 326, 327, 332, 333, 334, 336. Configuratia imobilului stabilita conform identificarii in teren si a masuratorilor efectuate nu corespunde cu situatia tehnica a imobilului din cartea funciara veche, conform ordinul ANCP nr. 600/2023.			

Construcții

Crt	Nr cadastral Nr. topografic	Adresa	Observații / Referințe
A1.1		Loc. Bodești, Nr. 62, Jud. Alba	Nr. niveluri: 2; S. construita la sol: 80 mp; CASA DE LOCUIT
A1.2		Loc. Bodești, Nr. 62, Jud. Alba	Nr. niveluri: 1; S. construita la sol: 33 mp; SOPRON
A1.3		Loc. Bodești, Nr. 62, Jud. Alba	Nr. niveluri: 1; S. construita la sol: 105 mp; GRAJD
A1.4		Loc. Bodești, Nr. 62, Jud. Alba	Nr. niveluri: 1; S. construita la sol: 48 mp; GRAJD

B. Partea II. Proprietari și acte

Inscrieri privitoare la dreptul de proprietate și alte drepturi reale		Referințe
3497 / 25/03/2024		
Act Normativ nr. 7, din 13/03/1996 emis de PARLAMENT;		
B1	Intabulare, drept de PROPRIETATE, dobandit prin Lege, cota actuala 1/1, cota initiala 1/1 1) NEIDENTIFICAT NEIDENTIFICAT	A1
Act Administrativ nr. 1368, din 12/03/2024 emis de COMUNA VADU MOȚILOR;		
B2	Se noteaza posesia factica in favoarea lui Bodea Călin-Tiberiu 1) BODEA CĂLIN-TIBERIU	A1
Act Administrativ nr. 1585, din 13/03/2024 emis de COMUNA VADU MOȚILOR;		
B3	Intabulare, drept de PROPRIETATE, dobandit prin Construire, cota actuala 1/1, cota initiala 1/1 1) BODEA CĂLIN-TIBERIU	A1.1, A1.2, A1.3, A1.4

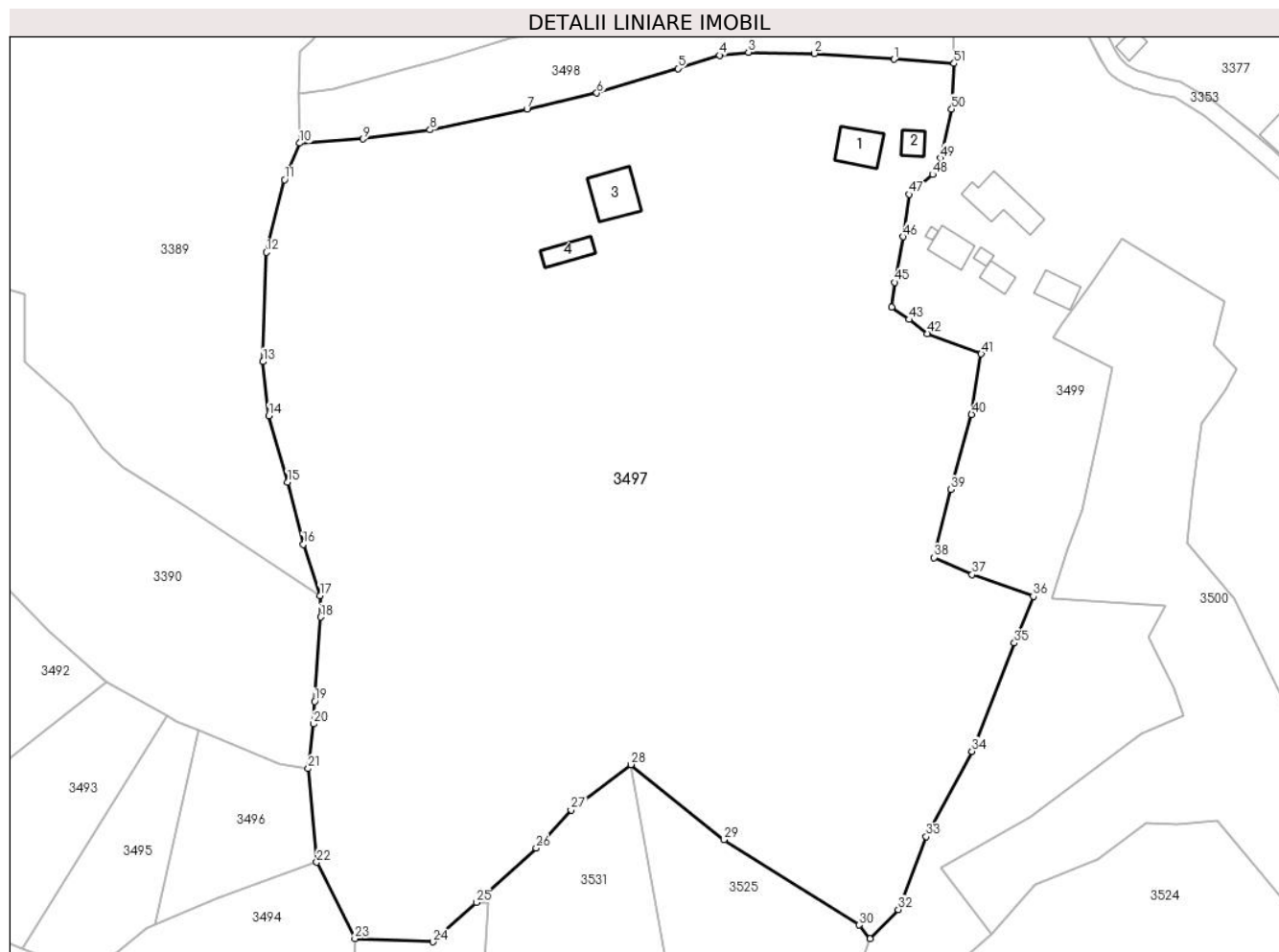
C. Partea III. SARCINI .

Inscrieri privind dezmembramintele dreptului de proprietate, drepturi reale de garanție și sarcini	Referințe
NU SUNT	

Teren

Nr cadastral	Suprafața (mp)*	Observații / Referințe
	27.228	Parte din Cartea Funciara veche nr.1428, 67, 775, 774, 947, 947, 718, 1428, 774, 774, 1189, 67, 1428, 773, 801, 801, 73(70606) Sacatura, cu nr. topografic vechi 264/1, 290, 295/1, 295/2, 297/1, 298/1, 298/2, 299/2, 299/3, 300/1, 300/2, 302, 303/1, 303/2, 304/1, 304/2, 326, 327, 332, 333, 334, 336. Configuratia imobilului stabilita conform identificarii in teren si a masuratorilor efectuate nu corespunde cu situatia tehnica a imobilului din cartea funciara veche, conform ordinul ANCPI nr. 600/2023.

* Suprafața este determinată în planul de proiecție Stereo 70.



Date referitoare la teren

Crt	Categorie folosință	Intra vilan	Suprafața (mp)	Tarla	Parcelă	Nr. topo	Observații / Referințe
1	curți constructii	DA	1.074	-	-	-	
2	faneata	DA	789	-	-	-	
3	pasune	DA	4.231	-	-	-	
4	drum	NU	292	-	-	-	
5	faneata	NU	6.810	-	-	-	
6	pasune	NU	99	-	-	-	
7	pasune	NU	13.933	-	-	-	

Date referitoare la construcții

Crt	Număr	Destinație construcție	Supraf. (mp)	Situație juridică	Observații / Referințe
A1.1		construcții de locuințe	80	Cu acte	Nr. niveluri:2; S. construita la sol:80 mp; CASA DE LOCUIT
A1.2		construcții anexa	33	Cu acte	Nr. niveluri:1; S. construita la sol:33 mp; SOPRON

Crt	Număr	Destinație construcție	Supraf. (mp)	Situație juridică	Observații / Referințe
A1.3		construcții anexa	105	Cu acte	Nr. niveluri:1; S. construita la sol:105 mp; GRAJD
A1.4		construcții anexa	48	Cu acte	Nr. niveluri:1; S. construita la sol:48 mp; GRAJD

Lungime Segmente

1) Valorile lungimilor segmentelor sunt obținute din proiecție în plan.

Punct început	X / Y	Punct sfârșit	X / Y	Lungime segment	Punct început	X / Y	Punct sfârșit	X / Y	Lungime segment	Punct început	X / Y	Punct sfârșit	X / Y	Lungime segment
1	345.821,876 547.331,684	2	345.803,567 547.333,023	18.358	2	345.803,567 547.333,023	3	345.788,436 547.333,281	15.133	3	345.788,436 547.333,281	4	345.781,757 547.332,602	6.713
4	345.781,757 547.332,602	5	345.772,188 547.329,567	10.039	5	345.772,188 547.329,567	6	345.753,573 547.323,906	19.457	6	345.753,573 547.323,906	7	345.737,486 547.320,269	16.493
7	345.737,486 547.320,269	8	345.715,225 547.315,464	22.774	8	345.715,225 547.315,464	9	345.699,842 547.313,343	15.529	9	345.699,842 547.313,343	10	345.685,294 547.312,392	14.579
10	345.685,294 547.312,392	11	345.681,758 547.304,006	9.101	11	345.681,758 547.304,006	12	345.677,64 547.287,301	17.205	12	345.677,64 547.287,301	13	345.676,814 547.262,145	25.17
13	345.676,814 547.262,145	14	345.678,153 547.249,682	12.535	14	345.678,153 547.249,682	15	345.682,49 547.234,448	15.839	15	345.682,49 547.234,448	16	345.686,075 547.220,116	14.774
16	345.686,075 547.220,116	17	345.689,947 547.208,402	12.337	17	345.689,947 547.208,402	18	345.690,081 547.203,433	4.971	18	345.690,081 547.203,433	19	345.688,723 547.184,058	19.423
19	345.688,723 547.184,058	20	345.688,475 547.178,884	5.18	20	345.688,475 547.178,884	21	345.687,239 547.168,601	10.357	21	345.687,239 547.168,601	22	345.689,179 547.147,102	21.586
22	345.689,179 547.147,102	23	345.697,938 547.129,505	19.656	23	345.697,938 547.129,505	24	345.715,921 547.128,78	17.998	24	345.715,921 547.128,78	25	345.725,866 547.137,821	13.44
25	345.725,866 547.137,821	26	345.739,632 547.150,334	18.603	26	345.739,632 547.150,334	27	345.747,638 547.159,081	11.858	27	345.747,638 547.159,081	28	345.761,365 547.169,532	17.253
28	345.761,365 547.169,532	29	345.782,83 547.152,287	27.534	29	345.782,83 547.152,287	30	345.813,894 547.132,666	36.742	30	345.813,894 547.132,666	31	345.816,426 547.129,466	4.081
31	345.816,426 547.129,466	32	345.822,882 547.136,185	9.318	32	345.822,882 547.136,185	33	345.829,312 547.152,986	17.989	33	345.829,312 547.152,986	34	345.839,821 547.172,564	22.22
34	345.839,821 547.172,564	35	345.849,555 547.197,484	26.754	35	345.849,555 547.197,484	36	345.853,921 547.208,193	11.565	36	345.853,921 547.208,193	37	345.839,828 547.213,206	14.958
37	345.839,828 547.213,206	38	345.831,125 547.217,14	9.551	38	345.831,125 547.217,14	39	345.834,944 547.232,763	16.083	39	345.834,944 547.232,763	40	345.839,707 547.250,024	17.906
40	345.839,707 547.250,024	41	345.841,939 547.263,929	14.083	41	345.841,939 547.263,929	42	345.829,593 547.268,608	13.203	42	345.829,593 547.268,608	43	345.825,322 547.271,848	5.361
43	345.825,322 547.271,848	44	345.821,306 547.274,713	4.933	44	345.821,306 547.274,713	45	345.822,035 547.280,395	5.729	45	345.822,035 547.280,395	46	345.823,999 547.290,864	10.652
46	345.823,999 547.290,864	47	345.825,354 547.300,635	9.865	47	345.825,354 547.300,635	48	345.830,742 547.305,195	7.059	48	345.830,742 547.305,195	49	345.832,634 547.308,919	4.177
49	345.832,634 547.308,919	50	345.835,131 547.320,241	11.594	50	345.835,131 547.320,241	51	345.835,699 547.330,713	10.487	51	345.835,699 547.330,713	1	345.821,876 547.331,684	13.857

** Lungimile segmentelor sunt determinate în planul de proiecție Stereo 70 și sunt rotunjite la 1 milimetru.

*** Distanța dintre puncte este formată din segmente cumulate ce sunt mai mici decât valoarea 1 milimetru.

**DATE DESPRE IMOBILUL NR. 3498**

Oficiul de Cadastru și Publicitate Imobiliară ALBA
Biroul de Cadastru și Publicitate Imobiliară Campeni

A. Partea I. Descrierea imobilului

Nr. CF vechi: 73, 773

Nr. topografic: 326, 327, 332, 333, 334,
336, 299/1

TEREN Necunoscut

Adresa: Loc. Bodești, Jud. Alba

Nr. Crt	Nr cadastral Nr. topografic	Suprafața* (mp)	Observații / Referințe
A1		1.857	Sector cadastral: 32 Teren împrejmuit; Parte din Cartea Funciara veche nr. 73, 773 Sacatura, cu nr. topografic vechi 326, 327, 332, 333, 334, 336, 299/1. Configuratia imobilului stabilita conform identificarii in teren si a masuratorilor efectuate nu corespunde cu situatia tehnica a imobilului din cartea funciara veche, conform ordinul ANCP nr. 600/2023. Pe teren exista 1 stalp de electricitate.

B. Partea II. Proprietari și acte

Inscrieri privitoare la dreptul de proprietate și alte drepturi reale		Referințe
3498 / 25/03/2024		
Act Normativ nr. 7, din 13/03/1996 emis de PARLAMENT;		
B1	Intabulare, drept de PROPRIETATE, dobandit prin Lege, cota actuala 1/1, cota initiala 1/1 1) NEIDENTIFICAT NEIDENTIFICAT	A1
Act Administrativ nr. 1369, din 12/03/2024 emis de COMUNA VADU MOȚILOR;		
B2	Se noteaza posesia factica in favoarea lui Mraiște Titus 1) MRAIȘTE TITUS	A1

C. Partea III. SARCINI .

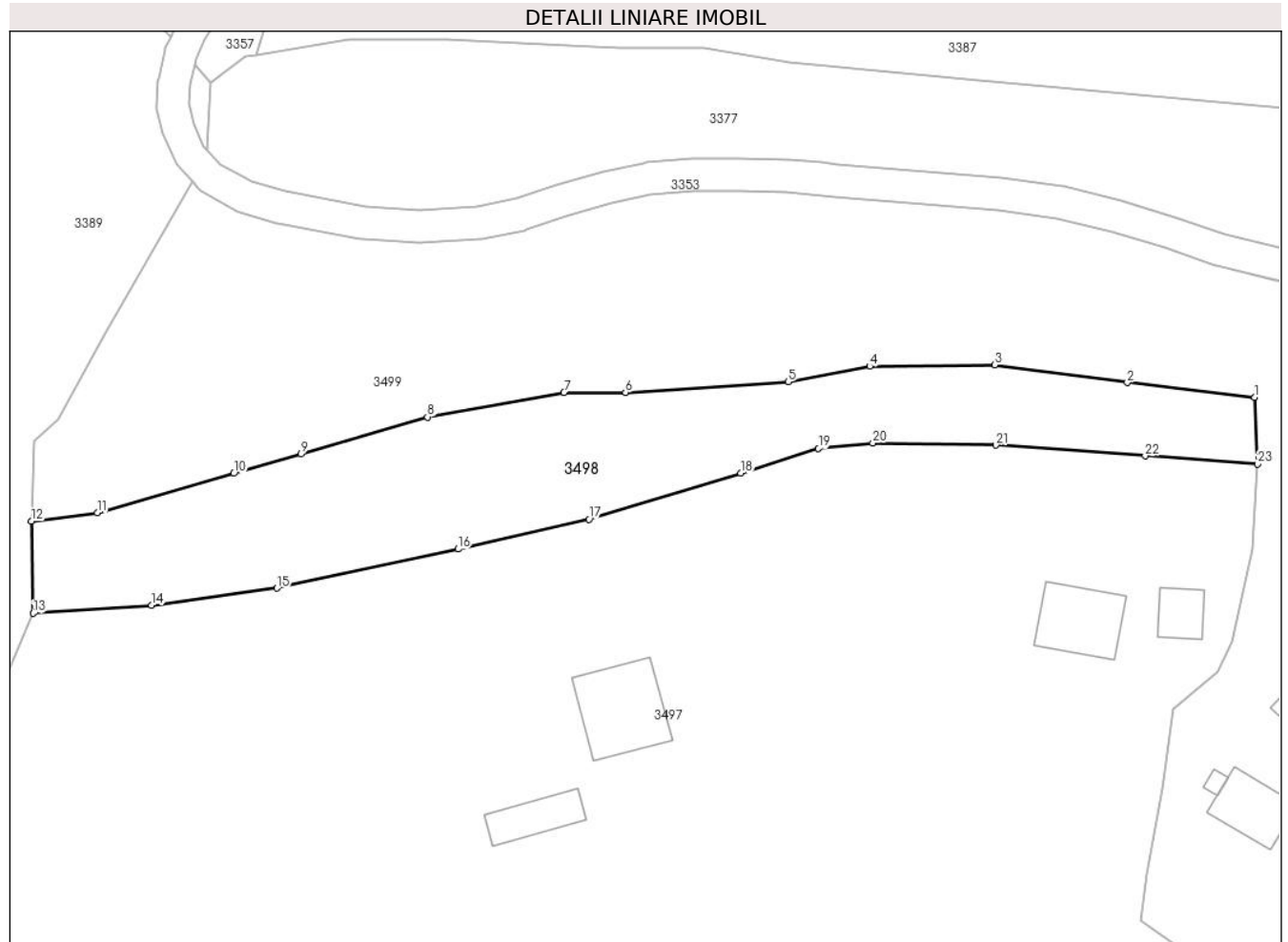
Inscrieri privind dezmembramintele dreptului de proprietate, drepturi reale de garanție și sarcini	Referințe
NU SUNT	

Anexa Nr. 1 La Partea I

Teren

Nr cadastral	Suprafața (mp)*	Observații / Referințe
	1.857	Parte din Cartea Funciara veche nr.73, 773 Sacatura, cu nr. topografic vechi 326, 327, 332, 333, 334, 336, 299/1. Configuratia imobilului stabilita conform identificarii in teren si a masuratorilor efectuate nu corespunde cu situatia tehnica a imobilului din cartea funciara veche, conform ordinul ANCPI nr. 600/2023. Pe teren exista 1 stalp de electricitate.

* Suprafața este determinată în planul de proiecție Stereo 70.



Date referitoare la teren

Crt	Categorie folosință	Intravilan	Suprafața (mp)	Tarla	Parcelă	Nr. topo	Observații / Referințe
1	faneata	DA	876	-	-	-	
2	faneata	NU	981	-	-	-	

Lungime Segmente

1) Valorile lungimilor segmentelor sunt obținute din proiecție în plan.

Punct început	X / Y	Punct sfârșit	X / Y	Lungime segment (** (m)
1	345.835,36 547.338,86	2	345.819,705 547.340,701	15.763
3	345.803,417 547.342,859	4	345.788,063 547.342,694	15.355
5	345.778,05 547.340,798	6	345.758,055 547.339,483	20.038

Punct început	X / Y	Punct sfârșit	X / Y	Lungime segment (** (m)
2	345.819,705 547.340,701	3	345.803,417 547.342,859	16.43
4	345.788,063 547.342,694	5	345.778,05 547.340,798	10.191
6	345.758,055 547.339,483	7	345.750,492 547.339,465	7.563

Punct început	X / Y	Punct sfârșit	X / Y	Lungime segment (** (m)
7	345.750,492 547.339,465	8	345.733,713 547.336,467	17.045
9	345.718,201 547.331,919	10	345.709,933 547.329,545	8.602
11	345.693,16 547.324,734	12	345.685,07 547.323,679	8.159
13	345.685,294 547.312,392	14	345.699,842 547.313,343	14.579
15	345.715,225 547.315,464	16	345.737,486 547.320,269	22.774
17	345.753,573 547.323,906	18	345.772,188 547.329,567	19.457
19	345.781,757 547.332,602	20	345.788,436 547.333,281	6.713
21	345.803,567 547.333,023	22	345.821,876 547.331,684	18.358
23	345.835,699 547.330,713	1	345.835,36 547.338,86	8.154

Punct început	X / Y	Punct sfârșit	X / Y	Lungime segment (** (m)
8	345.733,713 547.336,467	9	345.718,201 547.331,919	16.165
10	345.709,933 547.329,545	11	345.693,16 547.324,734	17.449
12	345.685,07 547.323,679	13	345.685,294 547.312,392	11.289
14	345.699,842 547.313,343	15	345.715,225 547.315,464	15.529
16	345.737,486 547.320,269	17	345.753,573 547.323,906	16.493
18	345.772,188 547.329,567	19	345.781,757 547.332,602	10.039
20	345.788,436 547.333,281	21	345.803,567 547.333,023	15.133
22	345.821,876 547.331,684	23	345.835,699 547.330,713	13.857

** Lungimile segmentelor sunt determinate în planul de proiecție Stereo 70 și sunt rotunjite la 1 milimetru.

*** Distanța dintre puncte este formată din segmente cumulate ce sunt mai mici decât valoarea 1 milimetru.

**DATE DESPRE IMOBILUL NR. 3499**

Oficiul de Cadastru și Publicitate Imobiliară ALBA
Biroul de Cadastru și Publicitate Imobiliară Campeni

A. Partea I. Descrierea imobilului

Nr. CF vechi:186, 67, 773
Nr. topografic:287/1, 285/2, 287/2, 288/2,
289/2, 291/1, 292/1, 291/2, 292/2

TEREN Necunoscut

Adresa: Loc. Bodești, Nr. 63-64, Jud. Alba

Nr. Crt	Nr cadastral Nr. topografic	Suprafața* (mp)	Observații / Referințe
A1		29.126	Sector cadastral:32 Teren imprejmuit; Parte din Cartea Funciara veche nr.186, 67, 773 Sacatura, cu nr. topografic vechi287/1, 285/2, 287/2, 288/2, 289/2, 291/1, 292/1, 291/2, 292/2. Configuratia imobilului stabilita conform identificarii in teren si a masuratorilor efectuate nu corespunde cu situatia tehnica a imobilului din cartea funciara veche, conform ordinul ANCP nr. 600/2023. Pe teren exista 6 stalpi de electricitate.

Construcții

Crt	Nr cadastral Nr. topografic	Adresa	Observații / Referințe
A1.1		Loc. Bodești, Nr. 63-64, Jud. Alba	Nr. niveluri:2; S. construita la sol:117 mp; CASA DE LOCUIT
A1.2		Loc. Bodești, Nr. 63-64, Jud. Alba	Nr. niveluri:1; S. construita la sol:59 mp; CASA DE LOCUIT
A1.3		Loc. Bodești, Nr. 63-64, Jud. Alba	Nr. niveluri:1; S. construita la sol:5 mp; CUPTOR
A1.4		Loc. Bodești, Nr. 63-64, Jud. Alba	Nr. niveluri:1; S. construita la sol:11 mp; FOISOR
A1.5		Loc. Bodești, Nr. 63-64, Jud. Alba	Nr. niveluri:1; S. construita la sol:31 mp; GRAJD
A1.6		Loc. Bodești, Nr. 63-64, Jud. Alba	Nr. niveluri:1; S. construita la sol:54 mp; GRAJD

B. Partea II. Proprietari și acte

Inscrieri privitoare la dreptul de proprietate și alte drepturi reale		Referințe
3499 / 25/03/2024		
Act Normativ nr. 7, din 13/03/1996 emis de PARLAMENT;		
B1	Intabulare, drept de PROPRIETATE, dobandit prin Lege, cota actuala 1/1, cota initiala 1/1 1) NEIDENTIFICAT NEIDENTIFICAT	A1
Act Administrativ nr. 1370, din 12/03/2024 emis de COMUNA VADU MOȚILOR;		
B2	Se noteaza posesia factica in favoarea lui Scrob Petru și Scrob Mariana 1) SCROB PETRU 2) SCROB MARIANA	A1
Act Administrativ nr. 1586, din 13/03/2024 emis de COMUNA VADU MOȚILOR;		
B3	Intabulare, drept de PROPRIETATE, dobandit prin Construire, cota actuala 1/1, cota initiala 1/1 1) SCROB PETRU 2) SCROB MARIANA	A1.1, A1.2, A1.3, A1.4, A1.5, A1.6

C. Partea III. SARCINI .

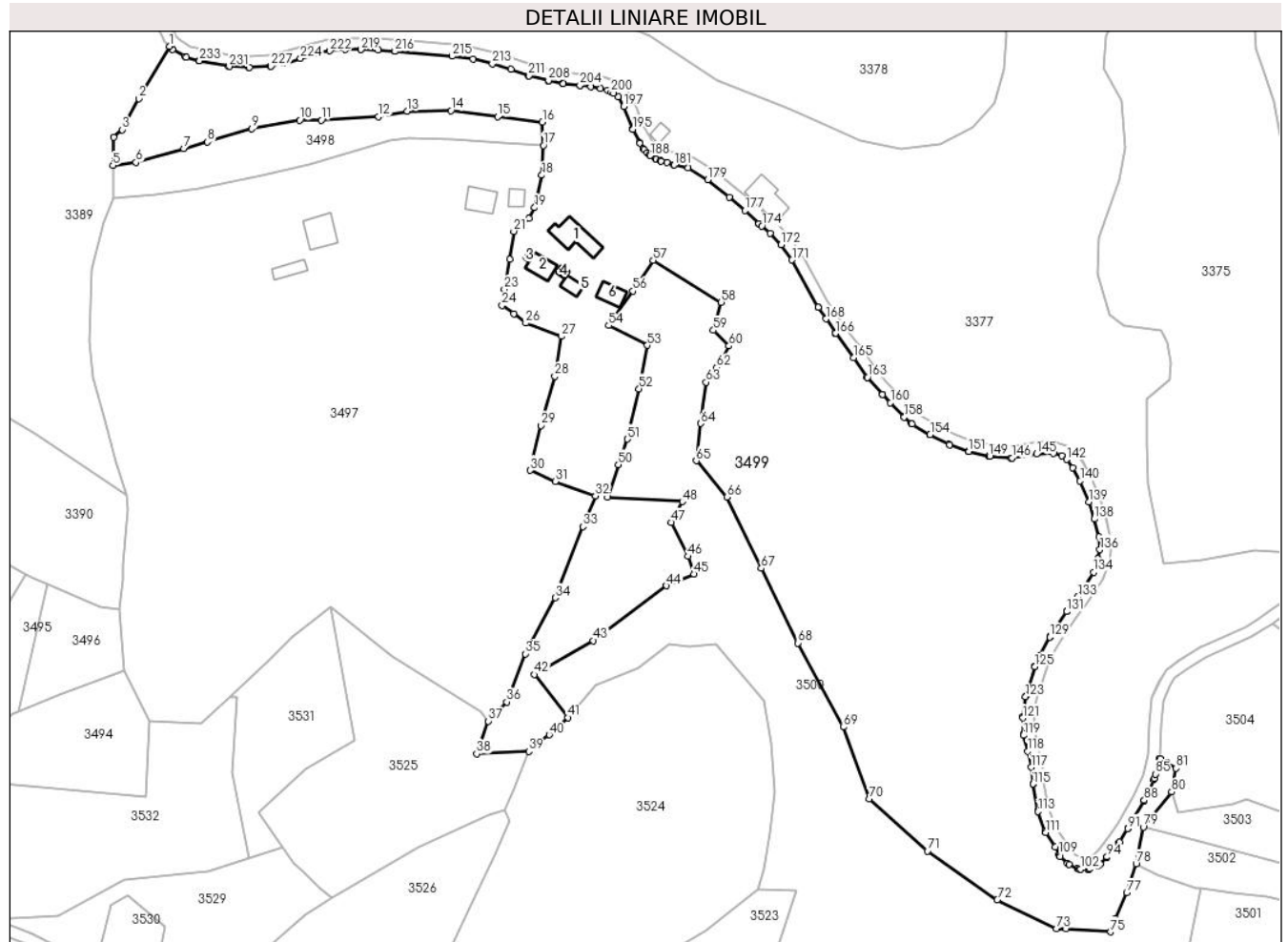
Inscrieri privind dezmembramintele dreptului de proprietate, drepturi reale de garanție și sarcini	Referințe
NU SUNT	

Anexa Nr. 1 La Partea I

Teren

Nr cadastral	Suprafața (mp)*	Observații / Referințe
	29.126	Parte din Cartea Funciara veche nr.186, 67, 773 Sacatura, cu nr. topografic vechi 287/1, 285/2, 287/2, 288/2, 289/2, 291/1, 292/1, 291/2, 292/2. Configuratia imobilului stabilita conform identificarii in teren si a masuratorilor efectuate nu corespunde cu situatia tehnica a imobilului din cartea funciara veche, conform ordinul ANCPi nr. 600/2023. Pe teren exista 6 stalpi de electricitate.

* Suprafața este determinată în planul de proiecție Stereo 70.



Date referitoare la teren

Crt	Categorie folosință	Intra vilan	Suprafața (mp)	Tarla	Parcelă	Nr. topo	Observații / Referințe
1	curți constructii	DA	426	-	-	-	
2	curți constructii	DA	588	-	-	-	
3	faneata	DA	1.414	-	-	-	
4	faneata	DA	926	-	-	-	
5	faneata	DA	1.166	-	-	-	
6	drum	DA	253	-	-	-	
7	drum	NU	511	-	-	-	
8	faneata	NU	8.804	-	-	-	
9	faneata	NU	3.656	-	-	-	
10	faneata	NU	7.902	-	-	-	
11	faneata	NU	2.018	-	-	-	
12	pasune	NU	1.462	-	-	-	PASUNE IMPADURITA

Date referitoare la construcții

Crt	Număr	Destinație construcție	Supraf. (mp)	Situație juridică	Observații / Referințe
A1.1		construcții de locuințe	117	Cu acte	Nr. niveluri:2; S. construita la sol:117 mp; CASA DE LOCUIT
A1.2		construcții de locuințe	Din acte: 58 Masurata: 59	Cu acte	Nr. niveluri:1; S. construita la sol:59 mp; CASA DE LOCUIT
A1.3		construcții anexa	5	Cu acte	Nr. niveluri:1; S. construita la sol:5 mp; CUPTOR
A1.4		construcții anexa	Din acte: 10 Masurata: 11	Cu acte	Nr. niveluri:1; S. construita la sol:11 mp; FOISOR
A1.5		construcții anexa	31	Cu acte	Nr. niveluri:1; S. construita la sol:31 mp; GRAJD
A1.6		construcții anexa	54	Cu acte	Nr. niveluri:1; S. construita la sol:54 mp; GRAJD

Lungime Segmente

1) Valorile lungimilor segmentelor sunt obținute din proiecție în plan.

Punct început	X / Y	Punct sfârșit	X / Y	Lungime segment	Punct început	X / Y	Punct sfârșit	X / Y	Lungime segment	Punct început	X / Y	Punct sfârșit	X / Y	Lungime segment
1	345.704,796 547.365,322	2	345.694,208 547.346,974	21.184	2	345.694,208 547.346,974	3	345.688,342 547.336,176	12.288	3	345.688,342 547.336,176	4	345.685,384 547.333,474	4.006
4	345.685,384 547.333,474	5	345.685,07 547.323,679	9.8	5	345.685,07 547.323,679	6	345.693,16 547.324,734	8.159	6	345.693,16 547.324,734	7	345.709,933 547.329,545	17.449
7	345.709,933 547.329,545	8	345.718,201 547.331,919	8.602	8	345.718,201 547.331,919	9	345.733,713 547.336,467	16.165	9	345.733,713 547.336,467	10	345.750,492 547.339,465	17.045
10	345.750,492 547.339,465	11	345.758,055 547.339,483	7.563	11	345.758,055 547.339,483	12	345.778,05 547.340,798	20.038	12	345.778,05 547.340,798	13	345.788,063 547.342,694	10.191
13	345.788,063 547.342,694	14	345.803,417 547.342,859	15.355	14	345.803,417 547.342,859	15	345.819,705 547.340,701	16.43	15	345.819,705 547.340,701	16	345.835,36 547.338,86	15.763
16	345.835,36 547.338,86	17	345.835,699 547.330,713	8.154	17	345.835,699 547.330,713	18	345.835,131 547.320,241	10.487	18	345.835,131 547.320,241	19	345.832,634 547.308,919	11.594
19	345.832,634 547.308,919	20	345.830,742 547.305,195	4.177	20	345.830,742 547.305,195	21	345.825,354 547.300,635	7.059	21	345.825,354 547.300,635	22	345.823,999 547.290,864	9.865
22	345.823,999 547.290,864	23	345.822,035 547.280,395	10.652	23	345.822,035 547.280,395	24	345.821,306 547.274,713	5.729	24	345.821,306 547.274,713	25	345.825,322 547.271,848	4.933
25	345.825,322 547.271,848	26	345.829,593 547.268,608	5.361	26	345.829,593 547.268,608	27	345.841,939 547.263,929	13.203	27	345.841,939 547.263,929	28	345.839,707 547.250,024	14.083
28	345.839,707 547.250,024	29	345.834,944 547.232,763	17.906	29	345.834,944 547.232,763	30	345.831,125 547.217,14	16.083	30	345.831,125 547.217,14	31	345.839,828 547.213,206	9.551
31	345.839,828 547.213,206	32	345.853,921 547.208,193	14.958	32	345.853,921 547.208,193	33	345.849,555 547.197,484	11.565	33	345.849,555 547.197,484	34	345.839,821 547.172,564	26.754
34	345.839,821 547.172,564	35	345.829,312 547.152,986	22.22	35	345.829,312 547.152,986	36	345.822,882 547.136,185	17.989	36	345.822,882 547.136,185	37	345.816,426 547.129,466	9.318
37	345.816,426 547.129,466	38	345.812,392 547.118,013	12.143	38	345.812,392 547.118,013	39	345.830,598 547.118,891	18.227	39	345.830,598 547.118,891	40	345.837,789 547.124,693	9.24
40	345.837,789 547.124,693	41	345.844,242 547.130,678	8.801	41	345.844,242 547.130,678	42	345.832,609 547.145,75	19.039	42	345.832,609 547.145,75	43	345.853,189 547.157,586	23.741
43	345.853,189 547.157,586	44	345.878,821 547.176,744	32.0	44	345.878,821 547.176,744	45	345.888,442 547.180,829	10.452	45	345.888,442 547.180,829	46	345.886,299 547.187,041	6.571
46	345.886,299 547.187,041	47	345.880,502 547.198,878	13.18	47	345.880,502 547.198,878	48	345.884,333 547.206,159	8.227	48	345.884,333 547.206,159	49	345.858,207 547.207,774	26.176
49	345.858,207 547.207,774	50	345.861,909 547.219,113	11.928	50	345.861,909 547.219,113	51	345.865,078 547.228,057	9.489	51	345.865,078 547.228,057	52	345.869,146 547.245,609	18.017
52	345.869,146 547.245,609	53	345.872,097 547.260,775	15.45	53	345.872,097 547.260,775	54	345.858,593 547.267,708	15.18	54	345.858,593 547.267,708	55	345.860,308 547.270,753	3.495
55	345.860,308 547.270,753	56	345.867,093 547.279,802	11.31	56	345.867,093 547.279,802	57	345.874,161 547.290,532	12.849	57	345.874,161 547.290,532	58	345.897,923 547.275,891	27.91
58	345.897,923 547.275,891	59	345.895,248 547.266,08	10.169	59	345.895,248 547.266,08	60	345.900,649 547.260,582	7.707	60	345.900,649 547.260,582	61	345.898,123 547.255,875	5.342
61	345.898,123 547.255,875	62	345.896,331 547.253,011	3.378	62	345.896,331 547.253,011	63	345.892,695 547.247,908	6.266	63	345.892,695 547.247,908	64	345.890,787 547.233,481	14.553
64	345.890,787 547.233,481	65	345.889,199 547.220,443	13.134	65	345.889,199 547.220,443	66	345.899,993 547.207,793	16.629	66	345.899,993 547.207,793	67	345.911,933 547.182,895	27.613
67	345.911,933 547.182,895	68	345.924,788 547.156,737	29.146	68	345.924,788 547.156,737	69	345.940,672 547.127,377	33.381	69	345.940,672 547.127,377	70	345.949,688 547.102,327	26.623

Punct început	X / Y	Punct sfârșit	X / Y	Lungime segment	Punct început	X / Y	Punct sfârșit	X / Y	Lungime segment	Punct început	X / Y	Punct sfârșit	X / Y	Lungime segment
70	345.949,688 547.102,327	71	345.970,095 547.084,09	27.368	71	345.970,095 547.084,09	72	345.994,509 547.066,968	29.82	72	345.994,509 547.066,968	73	346.015,204 547.056,971	22.983
73	346.015,204 547.056,971	74	346.018,66 547.056,808	3.46	74	346.018,66 547.056,808	75	346.034,257 547.055,802	15.629	75	346.034,257 547.055,802	76	346.035,91 547.060,417	4.902
76	346.035,91 547.060,417	77	346.039,819 547.069,538	9.923	77	346.039,819 547.069,538	78	346.043,136 547.079,598	10.593	78	346.043,136 547.079,598	79	346.045,664 547.092,48	13.128
79	346.045,664 547.092,48	80	346.055,567 547.104,694	15.724	80	346.055,567 547.104,694	81	346.057,127 547.112,981	8.433	81	346.057,127 547.112,981	82	346.053,807 547.114,972	3.871
82	346.053,807 547.114,972	83	346.051,491 547.116,293	2.666	83	346.051,491 547.116,293	84	346.051,219 547.116,439	0.309	84	346.051,219 547.116,439	85	346.049,829 547.110,955	5.657
85	346.049,829 547.110,955	86	346.049,413 547.109,311	1.696	86	346.049,413 547.109,311	87	346.049,284 547.108,952	0.381	87	346.049,284 547.108,952	88	346.045,935 547.101,824	7.876
88	346.045,935 547.101,824	89	346.045,852 547.101,667	0.178	89	346.045,852 547.101,667	90	346.040,174 547.091,93	11.272	90	346.040,174 547.091,93	91	346.040,167 547.091,917	0.015
91	346.040,167 547.091,917	92	346.037,387 547.087,228	5.451	92	346.037,387 547.087,228	93	346.037,182 547.086,943	0.351	93	346.037,182 547.086,943	94	346.032,931 547.082,005	6.516
94	346.032,931 547.082,005	95	346.032,878 547.081,946	0.079	95	346.032,878 547.081,946	96	346.030,585 547.079,487	3.362	96	346.030,585 547.079,487	97	346.030,24 547.079,192	0.454
97	346.030,24 547.079,192	98	346.029,837 547.078,983	0.454	98	346.029,837 547.078,983	99	346.026,902 547.077,86	3.143	99	346.026,902 547.077,86	100	346.026,567 547.077,765	0.348
100	346.026,567 547.077,765	101	346.026,221 547.077,729	0.348	101	346.026,221 547.077,729	102	346.023,631 547.077,686	2.59	102	346.023,631 547.077,686	103	346.023,154 547.077,735	0.48
103	346.023,154 547.077,735	104	346.022,703 547.077,897	0.479	104	346.022,703 547.077,897	105	346.019,595 547.079,45	3.474	105	346.019,595 547.079,45	106	346.019,125 547.079,777	0.573
106	346.019,125 547.079,777	107	346.016,535 547.082,195	3.543	107	346.016,535 547.082,195	108	346.016,288 547.082,472	0.371	108	346.016,288 547.082,472	109	346.016,097 547.082,79	0.371
109	346.016,097 547.082,79	110	346.014,809 547.085,469	2.973	110	346.014,809 547.085,469	111	346.011,525 547.090,606	6.097	111	346.011,525 547.090,606	112	346.011,334 547.090,991	0.43
112	346.011,334 547.090,991	113	346.008,8 547.097,861	7.322	113	346.008,8 547.097,861	114	346.008,71 547.098,189	0.34	114	346.008,71 547.098,189	115	346.006,993 547.107,463	9.432
115	346.006,993 547.107,463	116	346.006,97 547.107,623	0.162	116	346.006,97 547.107,623	117	346.006,383 547.113,326	5.733	117	346.006,383 547.113,326	118	346.005,081 547.118,917	5.741
118	346.005,081 547.118,917	119	346.003,739 547.124,499	5.741	119	346.003,739 547.124,499	120	346.003,686 547.124,875	0.38	120	346.003,686 547.124,875	121	346.003,427 547.130,573	5.704
121	346.003,427 547.130,573	122	346.003,445 547.130,947	0.374	122	346.003,445 547.130,947	123	346.004,446 547.137,952	7.076	123	346.004,446 547.137,952	124	346.004,51 547.138,243	0.298
124	346.004,51 547.138,243	125	346.007,602 547.148,548	10.759	125	346.007,602 547.148,548	126	346.007,693 547.148,792	0.26	126	346.007,693 547.148,792	127	346.009,319 547.152,418	3.974
127	346.009,319 547.152,418	128	346.009,394 547.152,568	0.168	128	346.009,394 547.152,568	129	346.012,877 547.158,86	7.192	129	346.012,877 547.158,86	130	346.012,969 547.159,011	0.177
130	346.012,969 547.159,011	131	346.018,852 547.167,727	10.516	131	346.018,852 547.167,727	132	346.018,904 547.167,801	0.09	132	346.018,904 547.167,801	133	346.022,704 547.172,914	6.37
133	346.022,704 547.172,914	134	346.028,195 547.181,549	10.233	134	346.028,195 547.181,549	135	346.029,84 547.186,263	4.993	135	346.029,84 547.186,263	136	346.030,432 547.189,373	3.166
136	346.030,432 547.189,373	137	346.030,078 547.193,939	4.58	137	346.030,078 547.193,939	138	346.028,547 547.200,105	6.353	138	346.028,547 547.200,105	139	346.026,609 547.206,03	6.234
139	346.026,609 547.206,03	140	346.023,525 547.213,405	7.994	140	346.023,525 547.213,405	141	346.020,988 547.218,008	5.256	141	346.020,988 547.218,008	142	346.018,777 547.220,882	3.626
142	346.018,777 547.220,882	143	346.017,086 547.222,154	2.116	143	346.017,086 547.222,154	144	346.014,232 547.222,997	2.976	144	346.014,232 547.222,997	145	346.008,245 547.222,792	5.991
145	346.008,245 547.222,792	146	345.999,664 547.221,472	8.682	146	345.999,664 547.221,472	147	345.999,231 547.221,453	0.433	147	345.999,231 547.221,453	148	345.991,871 547.221,928	7.375
148	345.991,871 547.221,928	149	345.991,542 547.221,976	0.332	149	345.991,542 547.221,976	150	345.984,657 547.223,595	7.073	150	345.984,657 547.223,595	151	345.984,442 547.223,659	0.224
151	345.984,442 547.223,659	152	345.977,859 547.226,011	6.991	152	345.977,859 547.226,011	153	345.977,589 547.226,131	0.295	153	345.977,589 547.226,131	154	345.971,05 547.229,627	7.415
154	345.971,05 547.229,627	155	345.970,983 547.229,665	0.077	155	345.970,983 547.229,665	156	345.964,746 547.233,312	7.225	156	345.964,746 547.233,312	157	345.964,428 547.233,542	0.392
157	345.964,428 547.233,542	158	345.961,946 547.235,744	3.318	158	345.961,946 547.235,744	159	345.961,824 547.235,862	0.17	159	345.961,824 547.235,862	160	345.957,194 547.240,729	6.717
160	345.957,194 547.240,729	161	345.954,373 547.243,613	4.034	161	345.954,373 547.243,613	162	345.954,299 547.243,694	0.11	162	345.954,299 547.243,694	163	345.949,121 547.249,606	7.859
163	345.949,121 547.249,606	164	345.948,979 547.249,789	0.232	164	345.948,979 547.249,789	165	345.944,35 547.256,504	8.156	165	345.944,35 547.256,504	166	345.937,897 547.264,994	10.664
166	345.937,897 547.264,994	167	345.937,818 547.265,105	0.136	167	345.937,818 547.265,105	168	345.934,554 547.270,069	5.941	168	345.934,554 547.270,069	169	345.931,934 547.274,054	4.769

Punct început	X / Y	Punct sfârșit	X / Y	Lungime segment	Punct început	X / Y	Punct sfârșit	X / Y	Lungime segment	Punct început	X / Y	Punct sfârșit	X / Y	Lungime segment
169	345.931,934 547.274,054	170	345.931,856 547.274,183	0.151	170	345.931,856 547.274,183	171	345.922,722 547.290,658	18.838	171	345.922,722 547.290,658	172	345.918,928 547.295,977	6.533
172	345.918,928 547.295,977	173	345.915,008 547.299,975	5.599	173	345.915,008 547.299,975	174	345.912,177 547.302,504	3.796	174	345.912,177 547.302,504	175	345.911,202 547.303,375	1.307
175	345.911,202 547.303,375	176	345.911,174 547.303,4	0.038	176	345.911,174 547.303,4	177	345.906,322 547.307,898	6.616	177	345.906,322 547.307,898	178	345.900,752 547.312,615	7.299
178	345.900,752 547.312,615	179	345.893,191 547.318,626	9.659	179	345.893,191 547.318,626	180	345.886,362 547.322,784	7.995	180	345.886,362 547.322,784	181	345.881,52 547.323,793	4.946
181	345.881,52 547.323,793	182	345.881,295 547.323,854	0.233	182	345.881,295 547.323,854	183	345.878,886 547.324,657	2.539	183	345.878,886 547.324,657	184	345.876,819 547.325,224	2.143
184	345.876,819 547.325,224	185	345.876,561 547.325,314	0.273	185	345.876,561 547.325,314	186	345.875,216 547.325,891	1.464	186	345.875,216 547.325,891	187	345.874,979 547.326,012	0.266
187	345.874,979 547.326,012	188	345.873,14 547.327,11	2.142	188	345.873,14 547.327,11	189	345.872,784 547.327,38	0.447	189	345.872,784 547.327,38	190	345.872,114 547.328,019	0.926
190	345.872,114 547.328,019	191	345.870,973 547.329,109	1.578	191	345.870,973 547.329,109	192	345.870,664 547.329,485	0.487	192	345.870,664 547.329,485	193	345.869,429 547.331,434	2.307
193	345.869,429 547.331,434	194	345.869,326 547.331,618	0.211	194	345.869,326 547.331,618	195	345.866,993 547.336,339	5.266	195	345.866,993 547.336,339	196	345.866,923 547.336,497	0.173
196	345.866,923 547.336,497	197	345.863,868 547.344,307	8.386	197	345.863,868 547.344,307	198	345.861,921 547.347,688	3.902	198	345.861,921 547.347,688	199	345.860,267 547.348,912	2.058
199	345.860,267 547.348,912	200	345.859,358 547.349,341	1.005	200	345.859,358 547.349,341	201	345.858,168 547.349,903	1.316	201	345.858,168 547.349,903	202	345.855,69 547.350,619	2.579
202	345.855,69 547.350,619	203	345.852,329 547.351,224	3.415	203	345.852,329 547.351,224	204	345.848,495 547.351,655	3.858	204	345.848,495 547.351,655	205	345.848,485 547.351,656	0.01
205	345.848,485 547.351,656	206	345.842,651 547.352,34	5.874	206	345.842,651 547.352,34	207	345.842,492 547.352,366	0.161	207	345.842,492 547.352,366	208	345.837,548 547.353,356	5.042
208	345.837,548 547.353,356	209	345.837,471 547.353,373	0.079	209	345.837,471 547.353,373	210	345.830,673 547.355,016	6.994	210	345.830,673 547.355,016	211	345.830,489 547.355,07	0.192
211	345.830,489 547.355,07	212	345.824,296 547.357,215	6.554	212	345.824,296 547.357,215	213	345.817,858 547.359,153	6.723	213	345.817,858 547.359,153	214	345.811,048 547.360,845	7.017
214	345.811,048 547.360,845	215	345.803,755 547.361,873	7.365	215	345.803,755 547.361,873	216	345.783,754 547.363,535	20.07	216	345.783,754 547.363,535	217	345.783,725 547.363,538	0.029
217	345.783,725 547.363,538	218	345.777,88 547.364,112	5.873	218	345.777,88 547.364,112	219	345.771,906 547.364,154	5.974	219	345.771,906 547.364,154	220	345.771,889 547.364,154	0.017
220	345.771,889 547.364,154	221	345.766,449 547.364,239	5.441	221	345.766,449 547.364,239	222	345.761,029 547.363,743	5.443	222	345.761,029 547.363,743	223	345.756,291 547.362,683	4.855
223	345.756,291 547.362,683	224	345.750,729 547.361,092	5.785	224	345.750,729 547.361,092	225	345.745,904 547.359,467	5.091	225	345.745,904 547.359,467	226	345.745,665 547.359,403	0.247
226	345.745,665 547.359,403	227	345.740,444 547.358,338	5.329	227	345.740,444 547.358,338	228	345.740,161 547.358,301	0.285	228	345.740,161 547.358,301	229	345.732,819 547.357,872	7.355
229	345.732,819 547.357,872	230	345.732,588 547.357,871	0.231	230	345.732,588 547.357,871	231	345.725,804 547.358,258	6.795	231	345.725,804 547.358,258	232	345.725,542 547.358,29	0.264
232	345.725,542 547.358,29	233	345.715,364 547.360,24	10.363	233	345.715,364 547.360,24	234	345.715,194 547.360,28	0.175	234	345.715,194 547.360,28	235	345.710,705 547.361,554	4.666
235	345.710,705 547.361,554	236	345.710,264 547.361,738	0.478	236	345.710,264 547.361,738	237	345.705,953 547.364,182	4.956	237	345.705,953 547.364,182	238	345.705,683 547.364,366	0.327
238	345.705,683 547.364,366	239	345.705,446 547.364,592	0.327	239	345.705,446 547.364,592	1	345.704,796 547.365,322	0.977					

** Lungimile segmentelor sunt determinate în planul de proiecție Stereo 70 și sunt rotunjite la 1 milimetru.

*** Distanța dintre puncte este formată din segmente cumulate ce sunt mai mici decât valoarea 1 milimetru.

**DATE DESPRE IMOBILUL NR. 3500**

Oficiul de Cadastru și Publicitate Imobiliară ALBA
Biroul de Cadastru și Publicitate Imobiliară Campeni

A. Partea I. Descrierea imobilului

Nr. CF vechi: 186, 1428, 774, 1189, 1428,
67, 1189

Nr. topografic: 287/1, 300/3, 291/1, 292/1,
291/5, 292/5, 291/6, 292/6, 293/2, 294/2,
291/9, 292/9,

TEREN Necunoscut

Adresa: Loc. Bodești, Jud. Alba

Nr. Crt	Nr cadastral Nr. topografic	Suprafața* (mp)	Observații / Referințe
A1		19.072	Sector cadastral: 32 Teren împrejmuit; Parte din Cartea Funciara veche nr. 186, 1428, 774, 1189, 1428, 67, 1189 Sacatura, cu nr. topografic vechi 287/1, 300/3, 291/1, 292/1, 291/5, 292/5, 291/6, 292/6, 293/2, 294/2, 291/9, 292/9. Configuratia imobilului stabilita conform identificarii in teren si a masuratorilor efectuate nu corespunde cu situatia tehnica a imobilului din cartea funciara veche, conform ordinul ANCP nr. 600/2023. Pe teren exista 2 stalpi de electricitate.

B. Partea II. Proprietari și acte

Inscrieri privitoare la dreptul de proprietate și alte drepturi reale		Referințe
3500 / 25/03/2024		
Act Normativ nr. 7, din 13/03/1996 emis de PARLAMENT;		
B1	Intabulare, drept de PROPRIETATE, dobândit prin Lege, cota actuala 1/1, cota initiala 1/1 1) NEIDENTIFICAT NEIDENTIFICAT	A1
Act Administrativ nr. 1371, din 12/03/2024 emis de COMUNA VADU MOȚILOR;		
B2	Se noteaza posesia factica in favoarea lui Bodea Călin-Tiberiu 1) BODEA CĂLIN-TIBERIU	A1

C. Partea III. SARCINI .

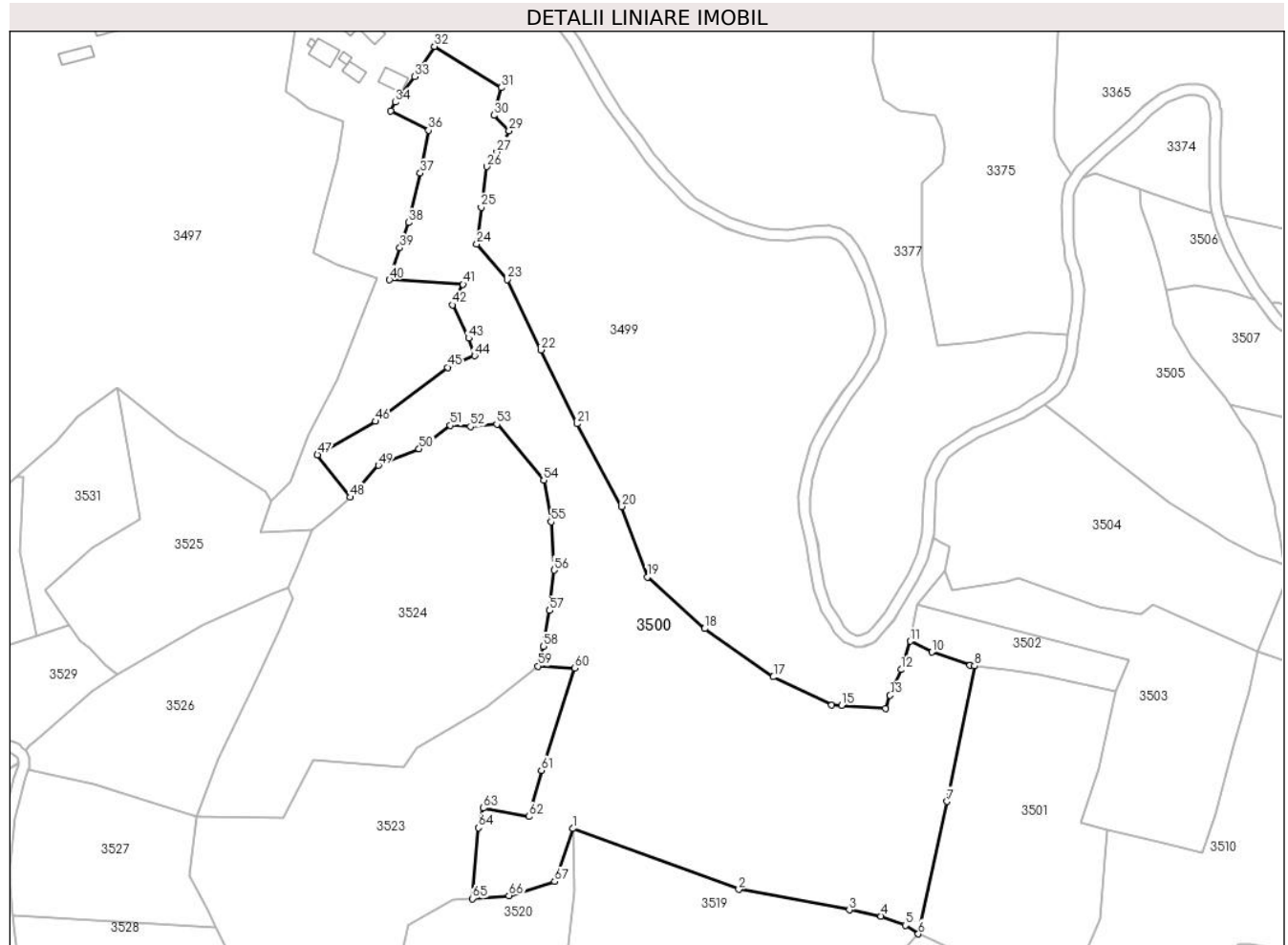
Inscrieri privind dezmembramintele dreptului de proprietate, drepturi reale de garanție și sarcini	Referințe
NU SUNT	

Anexa Nr. 1 La Partea I

Teren

Nr cadastral	Suprafața (mp)*	Observații / Referințe
	19.072	Parte din Cartea Funciara veche nr.186, 1428, 774, 1189, 1428, 67, 1189 Sacatura, cu nr. topografic vechi 287/1, 300/3, 291/1, 292/1, 291/5, 292/5, 291/6, 292/6, 293/2, 294/2, 291/9, 292/9,. Configuratia imobilului stabilita conform identificarii in teren si a masuratorilor efectuate nu corespunde cu situatia tehnica a imobilului din cartea funciara veche, conform ordinul ANCPI nr. 600/2023. Pe teren exista 2 stalpi de electricitate.

* Suprafața este determinată în planul de proiecție Stereo 70.



Date referitoare la teren

Crt	Categorie folosință	Intravilan	Suprafața (mp)	Tarla	Parcelă	Nr. topo	Observații / Referințe
1	faneata	DA	538	-	-	-	
2	faneata	DA	72	-	-	-	
3	drum	DA	49	-	-	-	
4	drum	NU	47	-	-	-	
5	faneata	NU	8.735	-	-	-	
6	faneata	NU	158	-	-	-	
7	faneata	NU	1.266	-	-	-	
8	pasune	NU	3.806	-	-	-	
9	pasune	NU	3.272	-	-	-	PASUNE IMPADURITA
10	pasune	NU	1.129	-	-	-	PASUNE IMPADURITA

Lungime Segmente

1) Valorile lungimilor segmentelor sunt obținute din proiecție în plan.

Punct început	X / Y	Punct sfârșit	X / Y	Lungime segment	Punct început	X / Y	Punct sfârșit	X / Y	Lungime segment	Punct început	X / Y	Punct sfârșit	X / Y	Lungime segment
1	345.923,343 547.013,157	2	345.982,234 546.991,609	62.709	2	345.982,234 546.991,609	3	346.021,432 546.984,327	39.869	3	346.021,432 546.984,327	4	346.032,731 546.982,153	11.506
4	346.032,731 546.982,153	5	346.041,39 546.978,88	9.257	5	346.041,39 546.978,88	6	346.045,969 546.975,819	5.508	6	346.045,969 546.975,819	7	346.056,125 547.022,755	48.022
7	346.056,125 547.022,755	8	346.065,888 547.070,872	49.097	8	346.065,888 547.070,872	9	346.064,294 547.071,071	1.606	9	346.064,294 547.071,071	10	346.050,779 547.075,768	14.308
10	346.050,779 547.075,768	11	346.043,136 547.079,598	8.549	11	346.043,136 547.079,598	12	346.039,819 547.069,538	10.593	12	346.039,819 547.069,538	13	346.035,91 547.060,417	9.923
13	346.035,91 547.060,417	14	346.034,257 547.055,802	4.902	14	346.034,257 547.055,802	15	346.018,66 547.056,808	15.629	15	346.018,66 547.056,808	16	346.015,204 547.056,971	3.46
16	346.015,204 547.056,971	17	345.994,509 547.066,968	22.983	17	345.994,509 547.066,968	18	345.970,095 547.084,09	29.82	18	345.970,095 547.084,09	19	345.949,688 547.102,327	27.368
19	345.949,688 547.102,327	20	345.940,672 547.127,377	26.623	20	345.940,672 547.127,377	21	345.924,788 547.156,737	33.381	21	345.924,788 547.156,737	22	345.911,933 547.182,895	29.146
22	345.911,933 547.182,895	23	345.899,993 547.207,793	27.613	23	345.899,993 547.207,793	24	345.889,199 547.220,443	16.629	24	345.889,199 547.220,443	25	345.890,787 547.233,481	13.134
25	345.890,787 547.233,481	26	345.892,695 547.247,908	14.553	26	345.892,695 547.247,908	27	345.896,331 547.253,011	6.266	27	345.896,331 547.253,011	28	345.898,123 547.255,875	3.378
28	345.898,123 547.255,875	29	345.900,649 547.260,582	5.342	29	345.900,649 547.260,582	30	345.895,248 547.266,08	7.707	30	345.895,248 547.266,08	31	345.897,923 547.275,891	10.169
31	345.897,923 547.275,891	32	345.874,161 547.290,532	27.91	32	345.874,161 547.290,532	33	345.867,093 547.279,802	12.849	33	345.867,093 547.279,802	34	345.860,308 547.270,753	11.31
34	345.860,308 547.270,753	35	345.858,593 547.267,708	3.495	35	345.858,593 547.267,708	36	345.872,097 547.260,775	15.18	36	345.872,097 547.260,775	37	345.869,146 547.245,609	15.45
37	345.869,146 547.245,609	38	345.865,078 547.228,057	18.017	38	345.865,078 547.228,057	39	345.861,909 547.219,113	9.489	39	345.861,909 547.219,113	40	345.858,207 547.207,774	11.928
40	345.858,207 547.207,774	41	345.884,333 547.206,159	26.176	41	345.884,333 547.206,159	42	345.880,502 547.198,878	8.227	42	345.880,502 547.198,878	43	345.886,299 547.187,041	13.18
43	345.886,299 547.187,041	44	345.888,442 547.180,829	6.571	44	345.888,442 547.180,829	45	345.878,821 547.176,744	10.452	45	345.878,821 547.176,744	46	345.853,189 547.157,586	32.0
46	345.853,189 547.157,586	47	345.832,609 547.145,75	23.741	47	345.832,609 547.145,75	48	345.844,242 547.130,678	19.039	48	345.844,242 547.130,678	49	345.854,238 547.141,977	15.086
49	345.854,238 547.141,977	50	345.868,691 547.147,791	15.579	50	345.868,691 547.147,791	51	345.879,78 547.156,158	13.891	51	345.879,78 547.156,158	52	345.886,92 547.155,69	7.155
52	345.886,92 547.155,69	53	345.896,296 547.156,532	9.414	53	345.896,296 547.156,532	54	345.912,955 547.136,678	25.917	54	345.912,955 547.136,678	55	345.915,532 547.121,946	14.956
55	345.915,532 547.121,946	56	345.916,624 547.104,824	17.157	56	345.916,624 547.104,824	57	345.915,066 547.090,485	14.423	57	345.915,066 547.090,485	58	345.912,879 547.077,768	12.904
58	345.912,879 547.077,768	59	345.910,865 547.070,795	7.258	59	345.910,865 547.070,795	60	345.924,05 547.070,063	13.205	60	345.924,05 547.070,063	61	345.912,104 547.033,789	38.19
61	345.912,104 547.033,789	62	345.907,632 547.017,439	16.951	62	345.907,632 547.017,439	63	345.891,539 547.020,402	16.363	63	345.891,539 547.020,402	64	345.889,762 547.013,448	7.177
64	345.889,762 547.013,448	65	345.887,646 546.988,308	25.229	65	345.887,646 546.988,308	66	345.900,637 546.989,406	13.037	66	345.900,637 546.989,406	67	345.916,819 546.994,37	16.926
67	345.916,819 546.994,37	1	345.923,343 547.013,157	19.888										

** Lungimile segmentelor sunt determinate în planul de proiecție Stereo 70 și sunt rotunjite la 1 milimetru.

*** Distanța dintre puncte este formată din segmente cumulate ce sunt mai mici decât valoarea 1 milimetru.

**DATE DESPRE IMOBILUL NR. 3501**

Oficiul de Cadastru și Publicitate Imobiliară ALBA
Biroul de Cadastru și Publicitate Imobiliară Campeni

A. Partea I. Descrierea imobilului

TEREN Extravilan

Adresa: Jud. Alba

Nr. Crt	Nr cadastral Nr. topografic	Suprafața* (mp)	Observații / Referințe
A1		5.500	Sector cadastral:32 Teren neimprejmuit; UP IX UA 100/6

B. Partea II. Proprietari și acte

Inscrieri privitoare la dreptul de proprietate și alte drepturi reale		Referințe
3501 / 25/03/2024		
Act Administrativ nr. 612/2, din 08/12/1992 emis de CJSDPAT ALBA;		
B1	Intabulare, drept de PROPRIETATE, dobândit prin Reconstituire, cota actuala 1/1, cota initiala 1/1 1) PLEȘA I. ANA DEFUNCT:Da	A1
Act Administrativ nr. 1372, din 12/03/2024 emis de COMUNA VADU MOȚILOR;		
B2	Se noteaza posesia factica in favoarea lui Bodea Călin-Tiberiu 1) BODEA CĂLIN-TIBERIU	A1

C. Partea III. SARCINI .

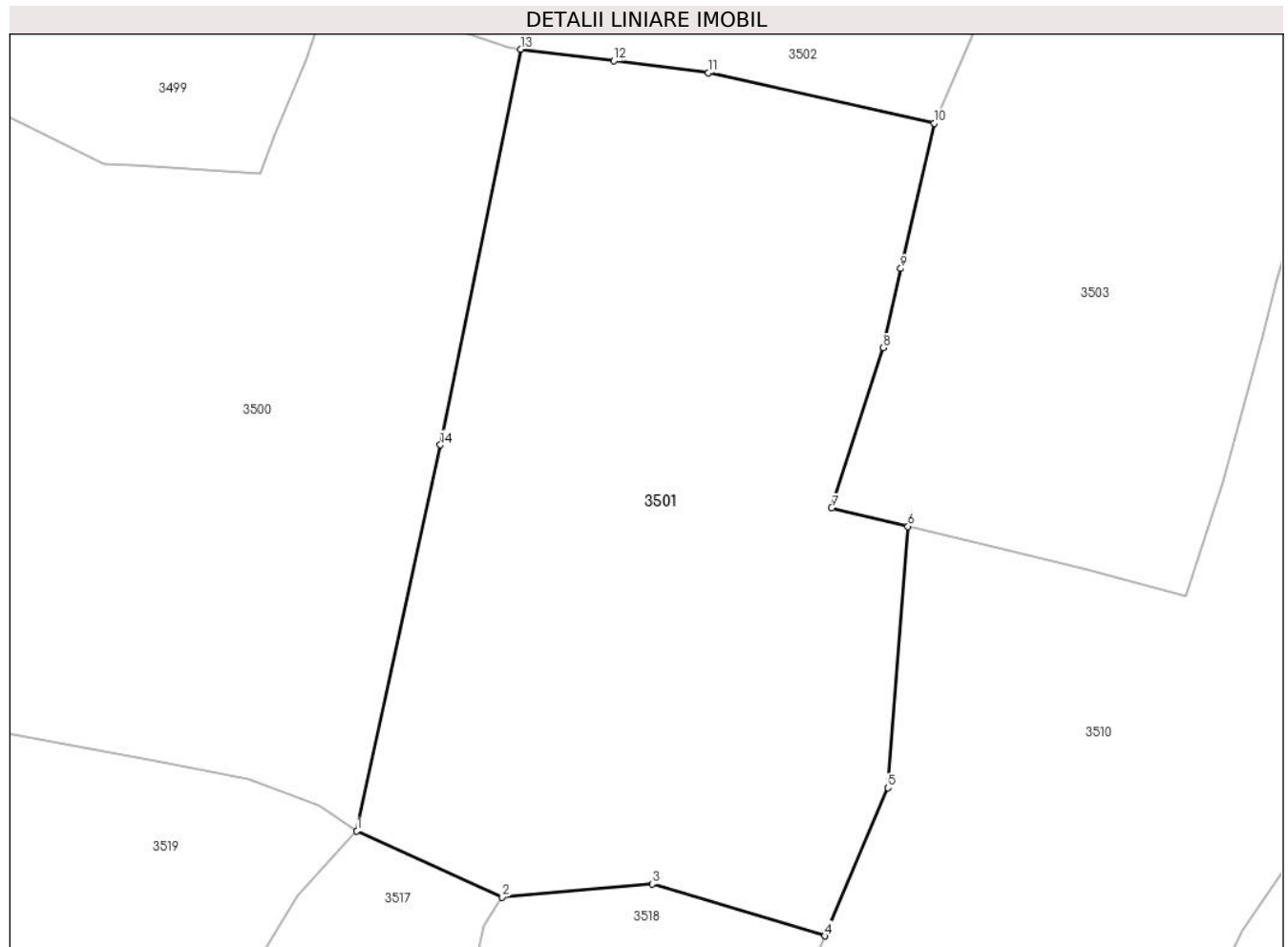
Inscrieri privind dezmembramintele dreptului de proprietate, drepturi reale de garanție și sarcini	Referințe
NU SUNT	

Anexa Nr. 1 La Partea I

Teren

Nr cadastral	Suprafața (mp)*	Observații / Referințe
	5.500	UP IX UA 100/6

* Suprafața este determinată în planul de proiecție Stereo 70.



Date referitoare la teren

Crt	Categorie folosință	Intravilan	Suprafața (mp)	Tarla	Parcelă	Nr. topo	Observații / Referințe
1	padure	NU	5.500	-	-	-	UP IX UA 100/6

Lungime Segmente

1) Valorile lungimilor segmentelor sunt obținute din proiecție în plan.

Punct început	X / Y	Punct sfârșit	X / Y	Lungime segment (** (m)
1	346.045,969 546.975,819	2	346.063,623 546.967,755	19.409
2	346.063,623 546.967,755	3	346.081,908 546.969,37	18.356
3	346.081,908 546.969,37	4	346.102,938 546.963,054	21.958
4	346.102,938 546.963,054	5	346.110,583 546.981,062	19.564
5	346.110,583 546.981,062	6	346.113,021 547.012,854	31.885

Punct început	X / Y	Punct sfârşit	X / Y	Lungime segment (** (m)
6	346.113,021 547.012,854	7	346.103,751 547.015,106	9.54
7	346.103,751 547.015,106	8	346.109,98 547.034,574	20.44
8	346.109,98 547.034,574	9	346.112,17 547.044,191	9.863
9	346.112,17 547.044,191	10	346.116,196 547.061,87	18.132
10	346.116,196 547.061,87	11	346.088,744 547.068,021	28.133
11	346.088,744 547.068,021	12	346.077,226 547.069,458	11.607
12	346.077,226 547.069,458	13	346.065,888 547.070,872	11.426
13	346.065,888 547.070,872	14	346.056,125 547.022,755	49.097
14	346.056,125 547.022,755	1	346.045,969 546.975,819	48.022

** Lungimile segmentelor sunt determinate în planul de proiecție Stereo 70 și sunt rotunjite la 1 milimetru.

*** Distanța dintre puncte este formată din segmente cumulate ce sunt mai mici decât valoarea 1 milimetru.

**DATE DESPRE IMOBILUL NR. 3502**

Oficiul de Cadastru și Publicitate Imobiliară ALBA
Biroul de Cadastru și Publicitate Imobiliară Campeni

A. Partea I. Descrierea imobilului

TEREN Extravilan

Nr. CF vechi:772
Nr. topografic: 296/3

Adresa: Jud. Alba

Nr. Crt	Nr cadastral Nr. topografic	Suprafața* (mp)	Observații / Referințe
A1		1.048	Sector cadastral:32 Teren neimprejmit; Parte din Cartea Funciara veche nr.772 Sacatura, cu nr. topografic vechi 296/3. Configuratia imobilului stabilita conform identificarii in teren si a masuratorilor efectuate nu corespunde cu situatia tehnica a imobilului din cartea funciara veche, conform ordinul ANCP nr. 600/2023.

B. Partea II. Proprietari și acte

Inscrieri privitoare la dreptul de proprietate și alte drepturi reale		Referințe
3502 / 25/03/2024		
Act Normativ nr. 7, din 13/03/1996 emis de PARLAMENT;		
B1	Intabulare, drept de PROPRIETATE, dobandit prin Lege, cota actuala 1/1, cota initiala 1/1 1) NEIDENTIFICAT NEIDENTIFICAT	A1
Act Administrativ nr. 1373, din 12/03/2024 emis de COMUNA VADU MOȚILOR;		
B2	Se noteaza posesia factica in favoarea lui Birău Dumitru 1) BIRĂU DUMITRU	A1

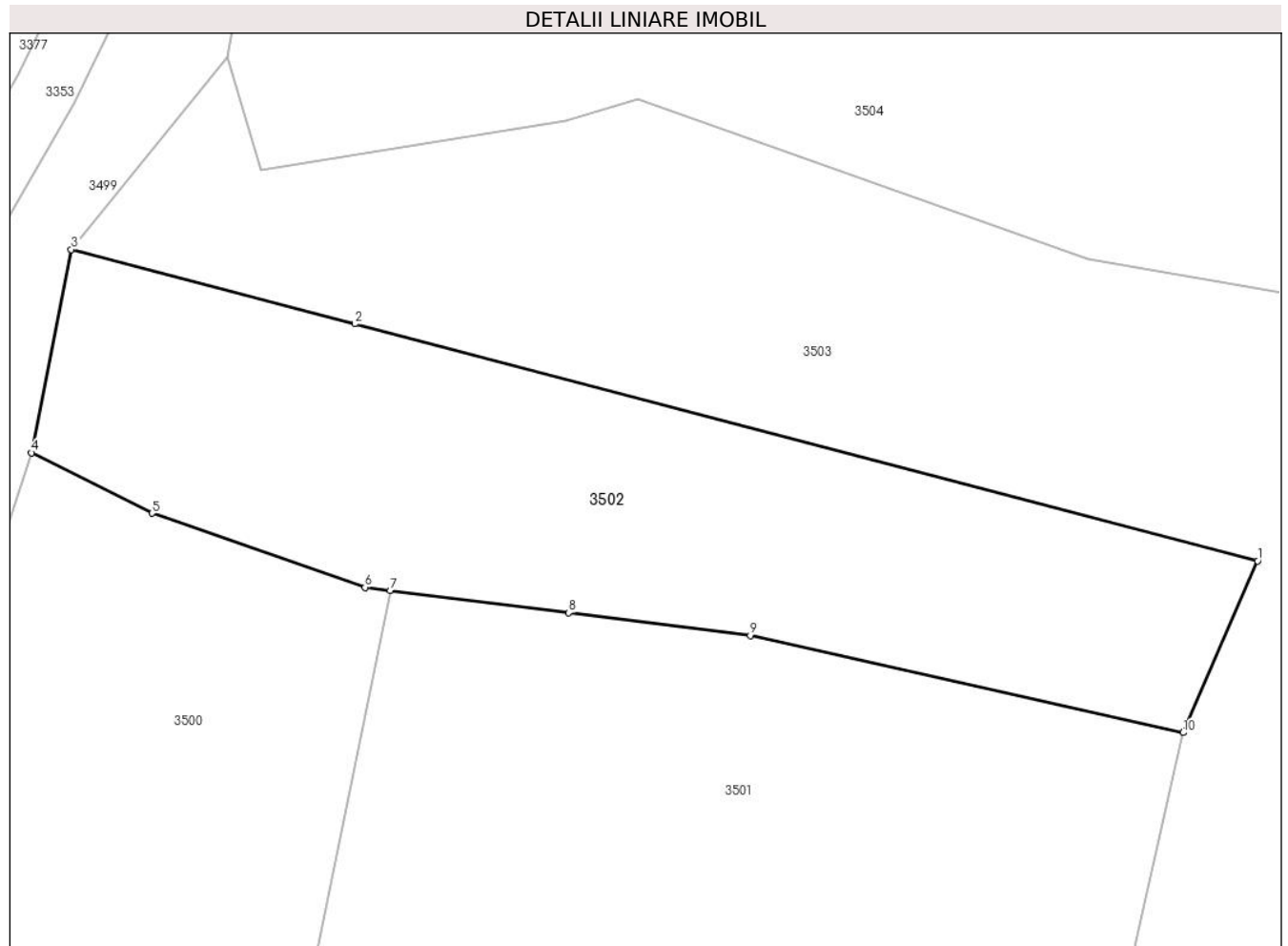
C. Partea III. SARCINI .

Inscrieri privind dezmembramintele dreptului de proprietate, drepturi reale de garanție și sarcini	Referințe
NU SUNT	

Anexa Nr. 1 La Partea I**Teren**

Nr cadastral	Suprafața (mp)*	Observații / Referințe
	1.048	Parte din Cartea Funciara veche nr.772 Sacatura, cu nr. topografic vechi 296/3. Configuratia imobilului stabilita conform identificarii in teren si a masuratorilor efectuate nu corespunde cu situatia tehnica a imobilului din cartea funciara veche, conform ordinul ANCPI nr. 600/2023.

* Suprafața este determinată în planul de proiecție Stereo 70.

**Date referitoare la teren**

Crt	Categorie folosință	Intra vilan	Suprafața (mp)	Tarla	Parcelă	Nr. topo	Observații / Referințe
1	pasune	NU	1.048	-	-	-	PASUNE IMPADURITA

Lungime Segmente

1) Valorile lungimilor segmentelor sunt obținute din proiecție în plan.

Punct început	X / Y	Punct sfârșit	X / Y	Lungime segment (** (m)
1	346.120,921 547.072,754	2	346.063,64 547.087,768	59.216
2	346.063,64 547.087,768	3	346.045,664 547.092,48	18.583
3	346.045,664 547.092,48	4	346.043,136 547.079,598	13.128
4	346.043,136 547.079,598	5	346.050,779 547.075,768	8.549

Punct început	X / Y	Punct sfârșit	X / Y	Lungime segment (** (m)
5	346.050,779 547.075,768	6	346.064,294 547.071,071	14.308
6	346.064,294 547.071,071	7	346.065,888 547.070,872	1.606
7	346.065,888 547.070,872	8	346.077,226 547.069,458	11.426
8	346.077,226 547.069,458	9	346.088,744 547.068,021	11.607
9	346.088,744 547.068,021	10	346.116,196 547.061,87	28.133
10	346.116,196 547.061,87	1	346.120,921 547.072,754	11.865

** Lungimile segmentelor sunt determinate în planul de proiecție Stereo 70 și sunt rotunjite la 1 milimetru.

*** Distanța dintre puncte este formată din segmente cumulate ce sunt mai mici decât valoarea 1 milimetru.

**DATE DESPRE IMOBILUL NR. 3503**

Oficiul de Cadastru și Publicitate Imobiliară ALBA
Biroul de Cadastru și Publicitate Imobiliară Campeni

A. Partea I. Descrierea imobilului

TEREN Extravilan

Nr. CF vechi: 806, 772
Nr. topografic: 272/1, 296/3

Adresa: Jud. Alba

Nr. Crt	Nr cadastral Nr. topografic	Suprafața* (mp)	Observații / Referințe
A1		4.588	Sector cadastral: 32 Teren imprejmuit; Parte din Cartea Funciara veche nr. 806, 772 Sacatura, cu nr. topografic vechi 272/1, 296/3. Configuratia imobilului stabilita conform identificarii in teren si a masuratorilor efectuate nu corespunde cu situatia tehnica a imobilului din cartea funciara veche, conform ordinul ANCP nr. 600/2023.

B. Partea II. Proprietari și acte

Inscrieri privitoare la dreptul de proprietate și alte drepturi reale		Referințe
3503 / 25/03/2024		
Act Normativ nr. 7, din 13/03/1996 emis de PARLAMENT;		
B1	Intabulare, drept de PROPRIETATE, dobandit prin Lege, cota actuala 1/1, cota initiala 1/1 1) NEIDENTIFICAT NEIDENTIFICAT	A1
Act Administrativ nr. 1374, din 12/03/2024 emis de COMUNA VADU MOȚILOR;		
B2	Se noteaza posesia factica in favoarea lui Bustan Dumitru 1) BUSTAN DUMITRU	A1

C. Partea III. SARCINI .

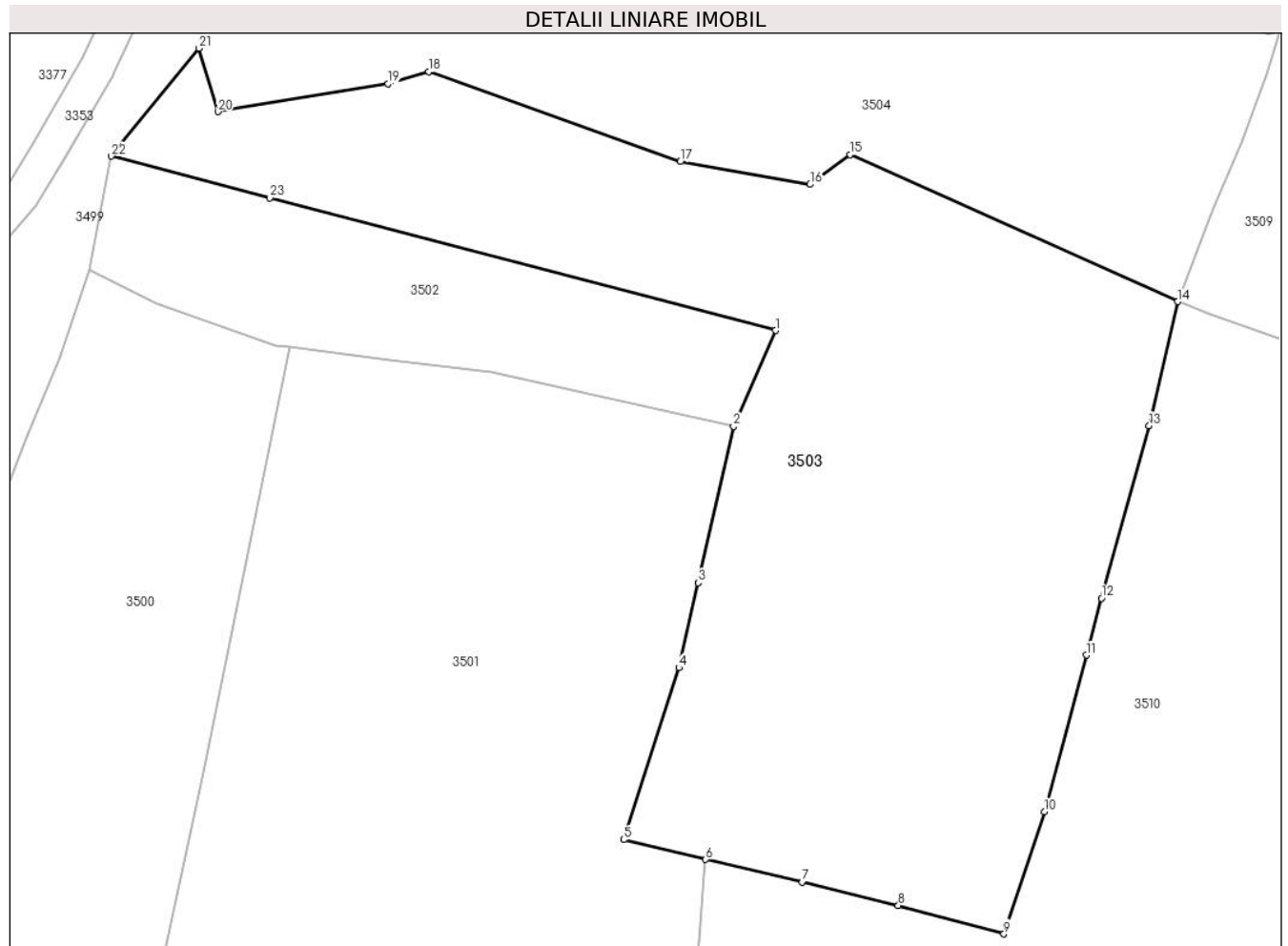
Inscrieri privind dezmembramintele dreptului de proprietate, drepturi reale de garanție și sarcini	Referințe
NU SUNT	

Anexa Nr. 1 La Partea I

Teren

Nr cadastral	Suprafața (mp)*	Observații / Referințe
	4.588	Parte din Cartea Funciara veche nr.806, 772 Sacatura, cu nr. topografic vechi 272/1, 296/3. Configuratia imobilului stabilita conform identificarii in teren si a masuratorilor efectuate nu corespunde cu situatia tehnica a imobilului din cartea funciara veche, conform ordinul ANCPI nr. 600/2023.

* Suprafața este determinată în planul de proiecție Stereo 70.



Date referitoare la teren

Crt	Categorie folosință	Intravilan	Suprafața (mp)	Tarla	Parcelă	Nr. topo	Observații / Referințe
1	faneata	NU	3.457	-	-	-	
2	pasune	NU	1.131	-	-	-	PASUNE IMPADURITA

Lungime Segmente

1) Valorile lungimilor segmentelor sunt obținute din proiecție în plan.

Punct început	X / Y	Punct sfârșit	X / Y	Lungime segment (** (m))
1	346.120,921 547.072,754	2	346.116,196 547.061,87	11.865
3	346.112,17 547.044,191	4	346.109,98 547.034,574	9.863
5	346.103,751 547.015,106	6	346.113,021 547.012,854	9.54

Punct început	X / Y	Punct sfârșit	X / Y	Lungime segment (** (m))
2	346.116,196 547.061,87	3	346.112,17 547.044,191	18.132
4	346.109,98 547.034,574	5	346.103,751 547.015,106	20.44
6	346.113,021 547.012,854	7	346.123,978 547.010,295	11.252

Punct început	X / Y	Punct sfârșit	X / Y	Lungime segment (** (m)
7	346.123,978 547.010,295	8	346.134,857 547.007,666	11.192
9	346.146,836 547.004,433	10	346.151,404 547.018,264	14.566
11	346.156,184 547.036,007	12	346.157,874 547.042,445	6.656
13	346.163,277 547.061,952	14	346.166,519 547.076,009	14.426
15	346.129,409 547.092,63	16	346.124,863 547.089,286	5.643
17	346.110,137 547.091,856	18	346.081,612 547.102,017	30.281
19	346.077,045 547.100,657	20	346.057,737 547.097,52	19.561
21	346.055,567 547.104,694	22	346.045,664 547.092,48	15.724
23	346.063,64 547.087,768	1	346.120,921 547.072,754	59.216

Punct început	X / Y	Punct sfârșit	X / Y	Lungime segment (** (m)
8	346.134,857 547.007,666	9	346.146,836 547.004,433	12.408
10	346.151,404 547.018,264	11	346.156,184 547.036,007	18.376
12	346.157,874 547.042,445	13	346.163,277 547.061,952	20.241
14	346.166,519 547.076,009	15	346.129,409 547.092,63	40.662
16	346.124,863 547.089,286	17	346.110,137 547.091,856	14.949
18	346.081,612 547.102,017	19	346.077,045 547.100,657	4.765
20	346.057,737 547.097,52	21	346.055,567 547.104,694	7.495
22	346.045,664 547.092,48	23	346.063,64 547.087,768	18.583

** Lungimile segmentelor sunt determinate în planul de proiecție Stereo 70 și sunt rotunjite la 1 milimetru.

*** Distanța dintre puncte este formată din segmente cumulate ce sunt mai mici decât valoarea 1 milimetru.

**DATE DESPRE IMOBILUL NR. 3504**

Oficiul de Cadastru și Publicitate Imobiliară ALBA
Biroul de Cadastru și Publicitate Imobiliară Campeni

A. Partea I. Descrierea imobilului

TEREN Extravilan

Nr. CF vechi: 773, 772, 1189

Nr. topografic: 296/2, 296/3, 273/8

Adresa: Jud. Alba

Nr. Crt	Nr cadastral Nr. topografic	Suprafața* (mp)	Observații / Referințe
A1		5.694	Sector cadastral: 32 Teren imprejmuit; Parte din Cartea Funciara veche nr. 773, 772, 1189 Sacatura, cu nr. topografic vechi 296/2, 296/3, 273/8. Configuratia imobilului stabilita conform identificarii in teren si a masuratorilor efectuate nu corespunde cu situatia tehnica a imobilului din cartea funciara veche, conform ordinul ANCP nr. 600/2023.

B. Partea II. Proprietari și acte

Inscrieri privitoare la dreptul de proprietate și alte drepturi reale		Referințe
3504 / 25/03/2024		
Act Normativ nr. 7, din 13/03/1996 emis de PARLAMENT;		
B1	Intabulare, drept de PROPRIETATE, dobandit prin Lege, cota actuala 1/1, cota initiala 1/1 1) NEIDENTIFICAT NEIDENTIFICAT	A1
Act Administrativ nr. 1375, din 12/03/2024 emis de COMUNA VADU MOȚILOR;		
B2	Se noteaza posesia factica in favoarea lui Bodea Călin-Tiberiu 1) BODEA CĂLIN-TIBERIU	A1

C. Partea III. SARCINI .

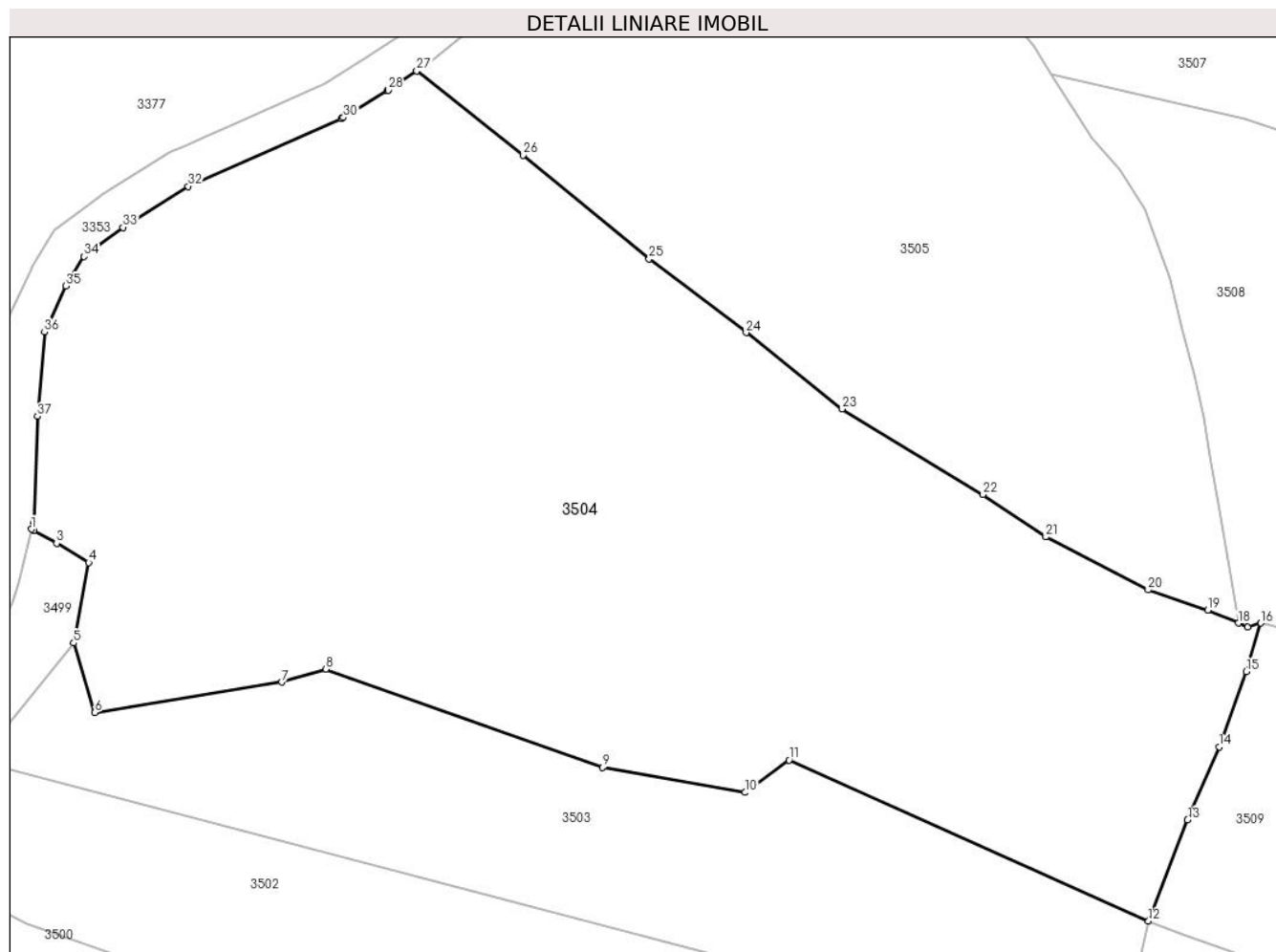
Inscrieri privind dezmembramintele dreptului de proprietate, drepturi reale de garanție și sarcini	Referințe
NU SUNT	

Anexa Nr. 1 La Partea I

Teren

Nr cadastral	Suprafața (mp)*	Observații / Referințe
	5.694	Parte din Cartea Funciara veche nr.773, 772, 1189 Sacatura, cu nr. topografic vechi 296/2, 296/3, 273/8. Configuratia imobilului stabilita conform identificarii in teren si a masuratorilor efectuate nu corespunde cu situatia tehnica a imobilului din cartea funciara veche, conform ordinul ANCPi nr. 600/2023.

* Suprafața este determinată în planul de proiecție Stereo 70.



Date referitoare la teren

Crt	Categorie folosință	Intra vilan	Suprafața (mp)	Tarla	Parcelă	Nr. topo	Observații / Referințe
1	pasune	NU	5.694	-	-	-	

Lungime Segmente

1) Valorile lungimilor segmentelor sunt obținute din proiecție în plan.

Punct început	X / Y	Punct sfârșit	X / Y	Lungime segment (** (m)
1	346.051,219 547.116,439	2	346.051,491 547.116,293	0.309
3	346.053,807 547.114,972	4	346.057,127 547.112,981	3.871
5	346.055,567 547.104,694	6	346.057,737 547.097,52	7.495
7	346.077,045 547.100,657	8	346.081,612 547.102,017	4.765

Punct început	X / Y	Punct sfârșit	X / Y	Lungime segment (** (m)
2	346.051,491 547.116,293	3	346.053,807 547.114,972	2.666
4	346.057,127 547.112,981	5	346.055,567 547.104,694	8.433
6	346.057,737 547.097,52	7	346.077,045 547.100,657	19.561
8	346.081,612 547.102,017	9	346.110,137 547.091,856	30.281

Punct început	X / Y	Punct sfârșit	X / Y	Lungime segment (** (m)
9	346.110,137 547.091,856	10	346.124,863 547.089,286	14.949
11	346.129,409 547.092,63	12	346.166,519 547.076,009	40.662
13	346.170,557 547.086,453	14	346.173,817 547.093,976	8.199
15	346.176,635 547.101,743	16	346.178,111 547.106,755	5.225
17	346.176,759 547.106,333	18	346.175,796 547.106,748	1.049
19	346.172,652 547.108,102	20	346.166,471 547.110,168	6.517
21	346.155,927 547.115,64	22	346.149,438 547.120,022	7.83
23	346.134,863 547.128,82	24	346.124,981 547.136,69	12.633
25	346.114,974 547.144,306	26	346.101,982 547.155,009	16.833
27	346.090,98 547.163,693	28	346.088,05 547.161,69	3.549
29	346.087,956 547.161,629	30	346.083,416 547.158,885	5.305
31	346.083,19 547.158,768	32	346.067,393 547.151,785	17.272
33	346.060,656 547.147,551	34	346.056,642 547.144,565	5.003
35	346.054,787 547.141,507	36	346.052,571 547.136,759	5.24
37	346.051,839 547.128,083	38	346.051,452 547.117,539	10.551
39	346.051,392 547.117,121	1	346.051,219 547.116,439	0.704

Punct început	X / Y	Punct sfârșit	X / Y	Lungime segment (** (m)
10	346.124,863 547.089,286	11	346.129,409 547.092,63	5.643
12	346.166,519 547.076,009	13	346.170,557 547.086,453	11.197
14	346.173,817 547.093,976	15	346.176,635 547.101,743	8.262
16	346.178,111 547.106,755	17	346.176,759 547.106,333	1.416
18	346.175,796 547.106,748	19	346.172,652 547.108,102	3.423
20	346.166,471 547.110,168	21	346.155,927 547.115,64	11.879
22	346.149,438 547.120,022	23	346.134,863 547.128,82	17.025
24	346.124,981 547.136,69	25	346.114,974 547.144,306	12.576
26	346.101,982 547.155,009	27	346.090,98 547.163,693	14.016
28	346.088,05 547.161,69	29	346.087,956 547.161,629	0.112
30	346.083,416 547.158,885	31	346.083,19 547.158,768	0.254
32	346.067,393 547.151,785	33	346.060,656 547.147,551	7.957
34	346.056,642 547.144,565	35	346.054,787 547.141,507	3.577
36	346.052,571 547.136,759	37	346.051,839 547.128,083	8.707
38	346.051,452 547.117,539	39	346.051,392 547.117,121	0.422

** Lungimile segmentelor sunt determinate în planul de proiecție Stereo 70 și sunt rotunjite la 1 milimetru.

*** Distanța dintre puncte este formată din segmente cumulate ce sunt mai mici decât valoarea 1 milimetru.

**DATE DESPRE IMOBILUL NR. 3505**

Oficiul de Cadastru și Publicitate Imobiliară ALBA
Biroul de Cadastru și Publicitate Imobiliară Campeni

A. Partea I. Descrierea imobilului

TEREN Extravilan

Adresa: Jud. Alba

Nr. Crt	Nr cadastral Nr. topografic	Suprafața* (mp)	Observații / Referințe
A1		5.000	Sector cadastral:32 Teren neimprejmuit; UP I UA 215

B. Partea II. Proprietari și acte

Inscrieri privitoare la dreptul de proprietate și alte drepturi reale		Referințe
3505 / 25/03/2024		
Act Normativ nr. 1705, din 29/11/2006 emis de Guvernul Romaniei;		
B1	Inscrierea provizorie, drept de PROPRIETATE, dobandit prin Lege, cota actuala 1/1, cota initiala 1/1 1) STATUL ROMAN, CIF:9999999999999	A1
Act Normativ nr. 46, din 19/03/2008 emis de PARLAMENT;		
B2	Intabulare, drept de ADMINISTRARE 1) REGIA NAȚIONALĂ A PĂDURILOR-ROMSILVA, DIRECȚIA SILVICĂ ALBA, OCOLUL SILVIC VALEA ARIEȘULUI, CIF:1767827	A1

C. Partea III. SARCINI .

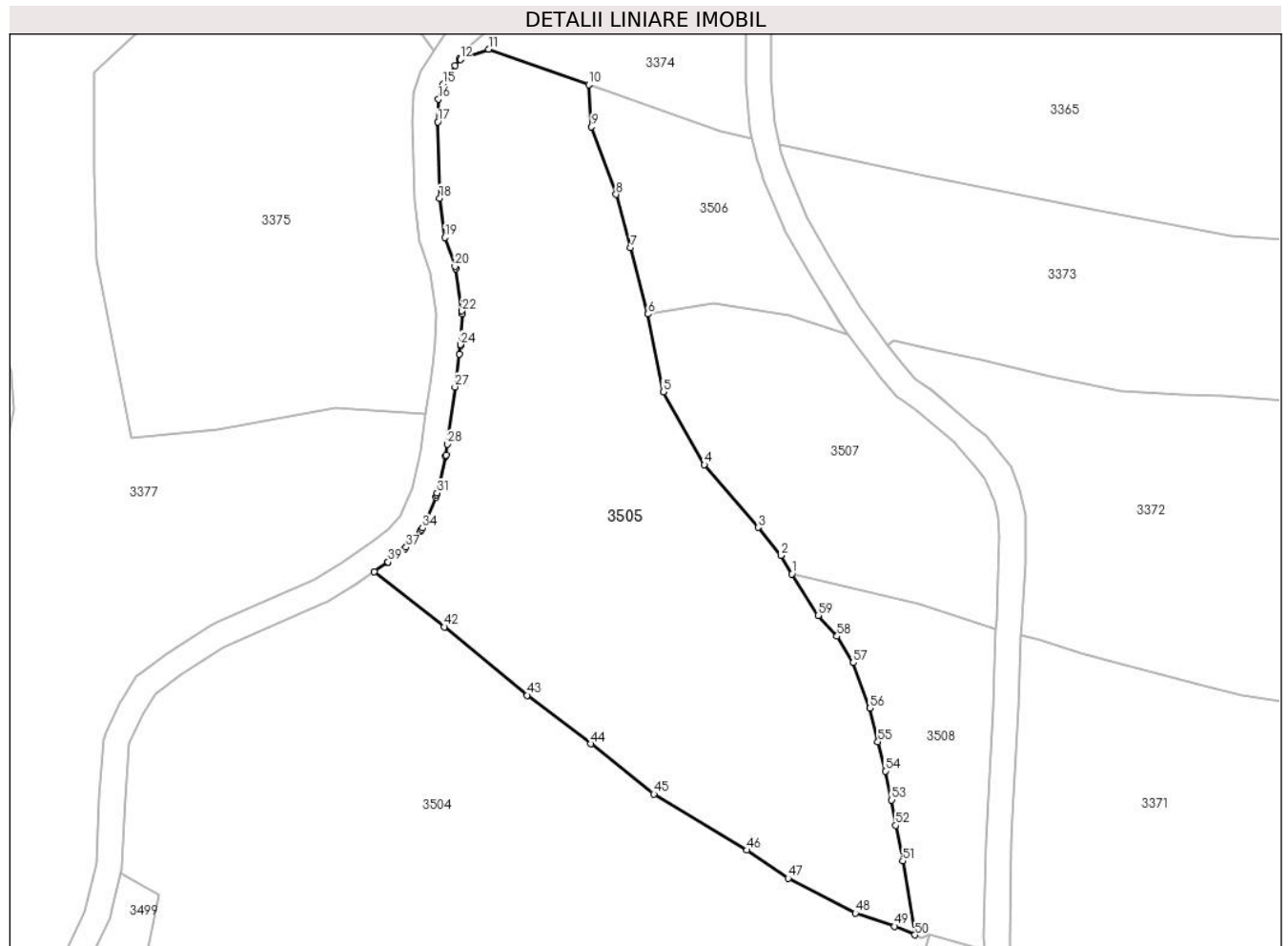
Inscrieri privind dezmembramintele dreptului de proprietate, drepturi reale de garanție și sarcini	Referințe
NU SUNT	

Anexa Nr. 1 La Partea I

Teren

Nr cadastral	Suprafața (mp)*	Observații / Referințe
	5.000	UP I UA 215

* Suprafața este determinată în planul de proiecție Stereo 70.



Date referitoare la teren

Crt	Categorie folosință	Intravilan	Suprafața (mp)	Tarla	Parcelă	Nr. topo	Observații / Referințe
1	padure	NU	5.000	-	-	-	UP I UA 215

Lungime Segmente

1) Valorile lungimilor segmentelor sunt obținute din proiecție în plan.

Punct început	X / Y	Punct sfârșit	X / Y	Lungime segment	Punct început	X / Y	Punct sfârșit	X / Y	Lungime segment	Punct început	X / Y	Punct sfârșit	X / Y	Lungime segment
1	346.156,494 547.163,3	2	346.154,769 547.166,218	3.39	2	346.154,769 547.166,218	3	346.151,234 547.170,595	5.626	3	346.151,234 547.170,595	4	346.142,804 547.180,423	12.948
4	346.142,804 547.180,423	5	346.136,34 547.191,86	13.137	5	346.136,34 547.191,86	6	346.133,932 547.204,042	12.418	6	346.133,932 547.204,042	7	346.131,22 547.214,414	10.721
7	346.131,22 547.214,414	8	346.128,921 547.222,804	8.699	8	346.128,921 547.222,804	9	346.125,067 547.233,371	11.248	9	346.125,067 547.233,371	10	346.124,639 547.240,016	6.659
10	346.124,639 547.240,016	11	346.108,909 547.245,557	16.677	11	346.108,909 547.245,557	12	346.104,483 547.243,973	4.701	12	346.104,483 547.243,973	13	346.104,346 547.244,044	0.154
13	346.104,346 547.244,044	14	346.103,649 547.242,97	1.28	14	346.103,649 547.242,97	15	346.101,77 547.240,073	3.453	15	346.101,77 547.240,073	16	346.101,035 547.237,729	2.457
16	346.101,035 547.237,729	17	346.100,959 547.234,151	3.579	17	346.100,959 547.234,151	18	346.101,242 547.222,205	11.949	18	346.101,242 547.222,205	19	346.102,085 547.216,039	6.223

Punct început	X / Y	Punct sfârșit	X / Y	Lungime segment	Punct început	X / Y	Punct sfârșit	X / Y	Lungime segment	Punct început	X / Y	Punct sfârșit	X / Y	Lungime segment
19	346.102,085 547.216,039	20	346.103,653 547.211,53	4.774	20	346.103,653 547.211,53	21	346.103,741 547.211,175	0.366	21	346.103,741 547.211,175	22	346.104,757 547.204,533	6.719
22	346.104,757 547.204,533	23	346.104,777 547.204,124	0.409	23	346.104,777 547.204,124	24	346.104,516 547.199,262	4.869	24	346.104,516 547.199,262	25	346.104,502 547.199,107	0.156
25	346.104,502 547.199,107	26	346.104,327 547.197,789	1.33	26	346.104,327 547.197,789	27	346.103,643 547.192,624	5.21	27	346.103,643 547.192,624	28	346.102,465 547.183,676	9.025
28	346.102,465 547.183,676	29	346.102,242 547.181,986	1.705	29	346.102,242 547.181,986	30	346.102,207 547.181,793	0.196	30	346.102,207 547.181,793	31	346.100,86 547.176,016	5.932
31	346.100,86 547.176,016	32	346.100,783 547.175,685	0.34	32	346.100,783 547.175,685	33	346.100,666 547.175,335	0.369	33	346.100,666 547.175,335	34	346.098,554 547.170,527	5.251
34	346.098,554 547.170,527	35	346.098,404 547.170,248	0.317	35	346.098,404 547.170,248	36	346.098,212 547.169,996	0.317	36	346.098,212 547.169,996	37	346.095,979 547.167,506	3.345
37	346.095,979 547.167,506	38	346.095,748 547.167,286	0.319	38	346.095,748 547.167,286	39	346.093,165 547.165,196	3.323	39	346.093,165 547.165,196	40	346.093,036 547.165,1	0.161
40	346.093,036 547.165,1	41	346.090,98 547.163,693	2.491	41	346.090,98 547.163,693	42	346.101,982 547.155,009	14.016	42	346.101,982 547.155,009	43	346.114,974 547.144,306	16.833
43	346.114,974 547.144,306	44	346.124,981 547.136,69	12.576	44	346.124,981 547.136,69	45	346.134,863 547.128,82	12.633	45	346.134,863 547.128,82	46	346.149,438 547.120,022	17.025
46	346.149,438 547.120,022	47	346.155,927 547.115,64	7.83	47	346.155,927 547.115,64	48	346.166,471 547.110,168	11.879	48	346.166,471 547.110,168	49	346.172,652 547.108,102	6.517
49	346.172,652 547.108,102	50	346.175,796 547.106,748	3.423	50	346.175,796 547.106,748	51	346.173,889 547.118,355	11.763	51	346.173,889 547.118,355	52	346.172,801 547.123,918	5.668
52	346.172,801 547.123,918	53	346.172,18 547.127,895	4.025	53	346.172,18 547.127,895	54	346.171,185 547.132,433	4.646	54	346.171,185 547.132,433	55	346.170,005 547.137,032	4.748
55	346.170,005 547.137,032	56	346.168,718 547.142,27	5.394	56	346.168,718 547.142,27	57	346.166,151 547.149,401	7.579	57	346.166,151 547.149,401	58	346.163,603 547.153,565	4.882
58	346.163,603 547.153,565	59	346.160,674 547.156,805	4.368	59	346.160,674 547.156,805	1	346.156,494 547.163,3	7.724					

** Lungimile segmentelor sunt determinate în planul de proiecție Stereo 70 și sunt rotunjite la 1 milimetru.

*** Distanța dintre puncte este formată din segmente cumulate ce sunt mai mici decât valoarea 1 milimetru.

**DATE DESPRE IMOBILUL NR. 3506**

Oficiul de Cadastru și Publicitate Imobiliară ALBA
Biroul de Cadastru și Publicitate Imobiliară Campeni

A. Partea I. Descrierea imobilului

TEREN Extravilan

Nr. CF vechi:1213
Nr. topografic: 273/4

Adresa: Jud. Alba

Nr. Crt	Nr cadastral Nr. topografic	Suprafața* (mp)	Observații / Referințe
A1		799	Sector cadastral:32 Teren neimprejmuit; Parte din Cartea Funciara veche nr.1213 Sacatura, cu nr. topografic vechi 273/4. Configuratia imobilului stabilita conform identificarii in teren si a masuratorilor efectuate nu corespunde cu situatia tehnica a imobilului din cartea funciara veche, conform ordinul ANCP nr. 600/2023.

B. Partea II. Proprietari și acte

Inscrieri privitoare la dreptul de proprietate și alte drepturi reale		Referințe
3506 / 25/03/2024		
Act Normativ nr. 7, din 13/03/1996 emis de PARLAMENT;		
B1	Intabulare, drept de PROPRIETATE, dobandit prin Lege, cota actuala 1/1, cota initiala 1/1 1) NEIDENTIFICAT NEIDENTIFICAT	A1
Act Administrativ nr. 1376, din 12/03/2024 emis de COMUNA VADU MOȚILOR;		
B2	Se noteaza posesia factica in favoarea lui Birău Dumitru 1) BIRĂU DUMITRU	A1

C. Partea III. SARCINI .

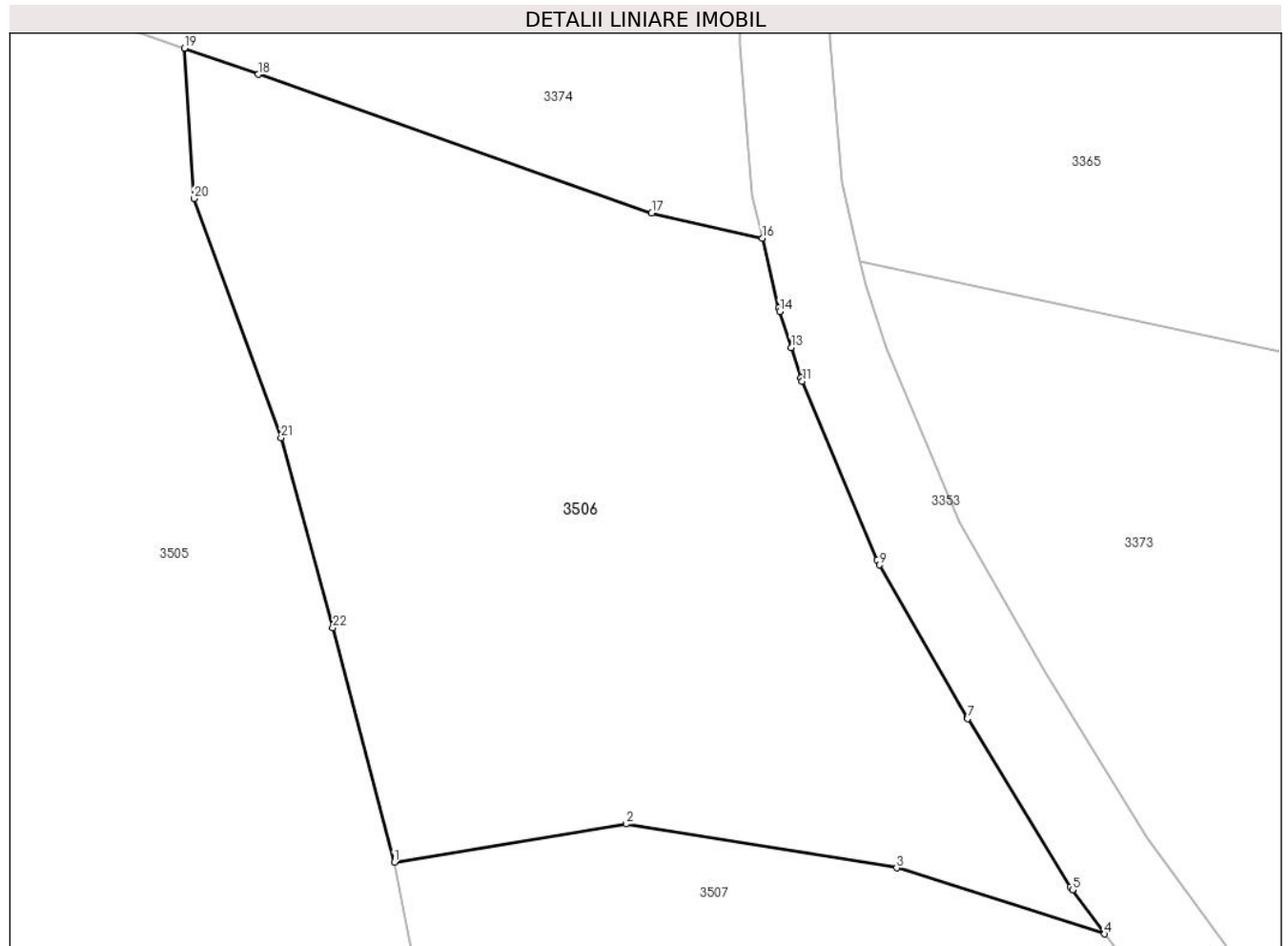
Inscrieri privind dezmembramintele dreptului de proprietate, drepturi reale de garanție și sarcini	Referințe
NU SUNT	

Anexa Nr. 1 La Partea I

Teren

Nr cadastral	Suprafața (mp)*	Observații / Referințe
	799	Parte din Cartea Funciara veche nr.1213 Sacatura, cu nr. topografic vechi 273/4. Configuratia imobilului stabilita conform identificarii in teren si a masuratorilor efectuate nu corespunde cu situatia tehnica a imobilului din cartea funciara veche, conform ordinul ANCPI nr. 600/2023.

* Suprafața este determinată în planul de proiecție Stereo 70.



Date referitoare la teren

Crt	Categorie folosință	Intravilan	Suprafața (mp)	Tarla	Parcelă	Nr. topo	Observații / Referințe
1	pasune	NU	799	-	-	-	

Lungime Segmente

1) Valorile lungimilor segmentelor sunt obținute din proiecție în plan.

Punct început	X / Y	Punct sfârșit	X / Y	Lungime segment (** (m)
1	346.133,932 547.204,042	2	346.144,182 547.205,734	10.389
3	346.156,157 547.203,791	4	346.165,367 547.200,876	9.66
5	346.163,938 547.202,824	6	346.163,846 547.202,962	0.166
7	346.159,294 547.210,39	8	346.159,264 547.210,44	0.058

Punct început	X / Y	Punct sfârșit	X / Y	Lungime segment (** (m)
2	346.144,182 547.205,734	3	346.156,157 547.203,791	12.132
4	346.165,367 547.200,876	5	346.163,938 547.202,824	2.416
6	346.163,846 547.202,962	7	346.159,294 547.210,39	8.712
8	346.159,264 547.210,44	9	346.155,4 547.217,181	7.77

Punct început	X / Y	Punct sfârșit	X / Y	Lungime segment (** (m)
9	346.155,4 547.217,181	10	346.155,29 547.217,404	0.249
11	346.151,984 547.225,304	12	346.151,926 547.225,46	0.166
13	346.151,497 547.226,787	14	346.150,982 547.228,38	1.674
15	346.150,937 547.228,54	16	346.150,214 547.231,629	3.172
17	346.145,318 547.232,732	18	346.127,914 547.238,863	18.452
19	346.124,639 547.240,016	20	346.125,067 547.233,371	6.659
21	346.128,921 547.222,804	22	346.131,22 547.214,414	8.699

Punct început	X / Y	Punct sfârșit	X / Y	Lungime segment (** (m)
10	346.155,29 547.217,404	11	346.151,984 547.225,304	8.564
12	346.151,926 547.225,46	13	346.151,497 547.226,787	1.395
14	346.150,982 547.228,38	15	346.150,937 547.228,54	0.166
16	346.150,214 547.231,629	17	346.145,318 547.232,732	5.019
18	346.127,914 547.238,863	19	346.124,639 547.240,016	3.472
20	346.125,067 547.233,371	21	346.128,921 547.222,804	11.248
22	346.131,22 547.214,414	1	346.133,932 547.204,042	10.721

** Lungimile segmentelor sunt determinate în planul de proiecție Stereo 70 și sunt rotunjite la 1 milimetru.

*** Distanța dintre puncte este formată din segmente cumulate ce sunt mai mici decât valoarea 1 milimetru.

**DATE DESPRE IMOBILUL NR. 3507**

Oficiul de Cadastru și Publicitate Imobiliară ALBA
Biroul de Cadastru și Publicitate Imobiliară Campeni

A. Partea I. Descrierea imobilului

TEREN Extravilan

Nr. CF vechi:1428

Nr. topografic: 273/5/2

Adresa: Jud. Alba

Nr. Crt	Nr cadastral Nr. topografic	Suprafața* (mp)	Observații / Referințe
A1		1.634	Sector cadastral:32 Teren neimprejmit; Parte din Cartea Funciara veche nr.1428 Sacatura, cu nr. topografic vechi 273/5/2. Configuratia imobilului stabilita conform identificarii in teren si a masuratorilor efectuate nu corespunde cu situatia tehnica a imobilului din cartea funciara veche, conform ordinul ANCP nr. 600/2023.

B. Partea II. Proprietari și acte

Inscrieri privitoare la dreptul de proprietate și alte drepturi reale		Referințe
3507 / 25/03/2024		
Act Normativ nr. 7, din 13/03/1996 emis de PARLAMENT;		
B1	Intabulare, drept de PROPRIETATE, dobandit prin Lege, cota actuala 1/1, cota initiala 1/1 1) NEIDENTIFICAT NEIDENTIFICAT	A1
Act Administrativ nr. 1377, din 12/03/2024 emis de COMUNA VADU MOȚILOR;		
B2	Se noteaza posesia factica in favoarea lui Joldeș Lucian și Joldeș Ileana 1) JOLDEȘ ILEANA 2) JOLDEȘ LUCIAN	A1

C. Partea III. SARCINI .

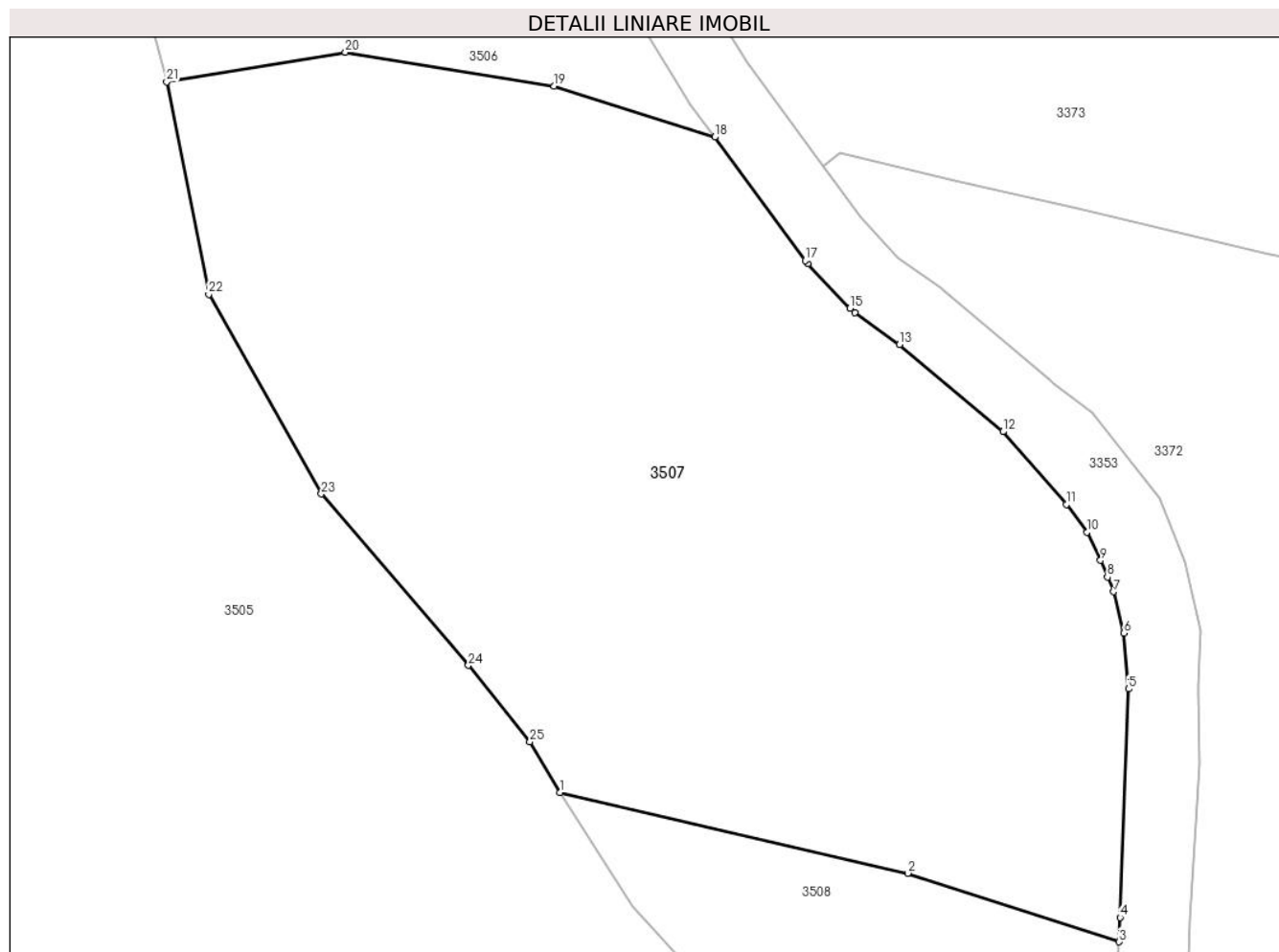
Inscrieri privind dezmembramintele dreptului de proprietate, drepturi reale de garanție și sarcini	Referințe
NU SUNT	

Anexa Nr. 1 La Partea I

Teren

Nr cadastral	Suprafața (mp)*	Observații / Referințe
	1.634	Parte din Cartea Funciara veche nr.1428 Sacatura, cu nr. topografic vechi 273/5/2. Configuratia imobilului stabilita conform identificarii in teren si a masuratorilor efectuate nu corespunde cu situatia tehnica a imobilului din cartea funciara veche, conform ordinul ANCPi nr. 600/2023.

* Suprafața este determinată în planul de proiecție Stereo 70.



Date referitoare la teren

Crt	Categorie folosință	Intravilan	Suprafața (mp)	Tarla	Parcelă	Nr. topo	Observații / Referințe
1	pasune	NU	1.634	-	-	-	

Lungime Segmente

1) Valorile lungimilor segmentelor sunt obținute din proiecție în plan.

Punct început	X / Y	Punct sfârșit	X / Y	Lungime segment (** (m)
1	346.156,494 547.163,3	2	346.176,438 547.158,686	20.471
3	346.188,559 547.154,753	4	346.188,618 547.156,147	1.395
5	346.189,109 547.169,248	6	346.188,832 547.172,441	3.205
7	346.188,237 547.174,821	8	346.187,893 547.175,653	0.9

Punct început	X / Y	Punct sfârșit	X / Y	Lungime segment (** (m)
2	346.176,438 547.158,686	3	346.188,559 547.154,753	12.743
4	346.188,618 547.156,147	5	346.189,109 547.169,248	13.11
6	346.188,832 547.172,441	7	346.188,237 547.174,821	2.453
8	346.187,893 547.175,653	9	346.187,495 547.176,617	1.043

Punct început	X / Y	Punct sfârșit	X / Y	Lungime segment (** (m)
9	346.187,495 547.176,617	10	346.186,716 547.178,231	1.792
11	346.185,538 547.179,827	12	346.181,895 547.183,987	5.53
13	346.175,965 547.188,975	14	346.173,408 547.190,802	3.143
15	346.173,114 547.191,059	16	346.170,706 547.193,62	3.515
17	346.170,55 547.193,807	18	346.165,367 547.200,876	8.766
19	346.156,157 547.203,791	20	346.144,182 547.205,734	12.132
21	346.133,932 547.204,042	22	346.136,34 547.191,86	12.418
23	346.142,804 547.180,423	24	346.151,234 547.170,595	12.948
25	346.154,769 547.166,218	1	346.156,494 547.163,3	3.39

Punct început	X / Y	Punct sfârșit	X / Y	Lungime segment (** (m)
10	346.186,716 547.178,231	11	346.185,538 547.179,827	1.984
12	346.181,895 547.183,987	13	346.175,965 547.188,975	7.749
14	346.173,408 547.190,802	15	346.173,114 547.191,059	0.39
16	346.170,706 547.193,62	17	346.170,55 547.193,807	0.244
18	346.165,367 547.200,876	19	346.156,157 547.203,791	9.66
20	346.144,182 547.205,734	21	346.133,932 547.204,042	10.389
22	346.136,34 547.191,86	23	346.142,804 547.180,423	13.137
24	346.151,234 547.170,595	25	346.154,769 547.166,218	5.626

** Lungimile segmentelor sunt determinate în planul de proiecție Stereo 70 și sunt rotunjite la 1 milimetru.

*** Distanța dintre puncte este formată din segmente cumulate ce sunt mai mici decât valoarea 1 milimetru.

**DATE DESPRE IMOBILUL NR. 3508**

Oficiul de Cadastru și Publicitate Imobiliară ALBA
Biroul de Cadastru și Publicitate Imobiliară Campeni

A. Partea I. Descrierea imobilului

TEREN Extravilan

Nr. CF vechi: 1189, 773
Nr. topografic: 296/1, 273/6

Adresa: Jud. Alba

Nr. Crt	Nr cadastral Nr. topografic	Suprafața* (mp)	Observații / Referințe
A1		931	Sector cadastral: 32 Teren neimprejmit; Parte din Cartea Funciara veche nr. 1189, 773 Sacatura, cu nr. topografic vechi 296/1, 273/6. Configuratia imobilului stabilita conform identificarii in teren si a masuratorilor efectuate nu corespunde cu situatia tehnica a imobilului din cartea funciara veche, conform ordinul ANCP nr. 600/2023.

B. Partea II. Proprietari și acte

Inscrieri privitoare la dreptul de proprietate și alte drepturi reale		Referințe
3508 / 25/03/2024		
Act Normativ nr. 7, din 13/03/1996 emis de PARLAMENT;		
B1	Intabulare, drept de PROPRIETATE, dobandit prin Lege, cota actuala 1/1, cota initiala 1/1 1) NEIDENTIFICAT NEIDENTIFICAT	A1
Act Administrativ nr. 1378, din 12/03/2024 emis de COMUNA VADU MOȚILOR;		
B2	Se noteaza posesia factica in favoarea lui Bustan Dumitru și Birău Dumitru 1) BUSTAN DUMITRU 2) BIRĂU DUMITRU	A1

C. Partea III. SARCINI .

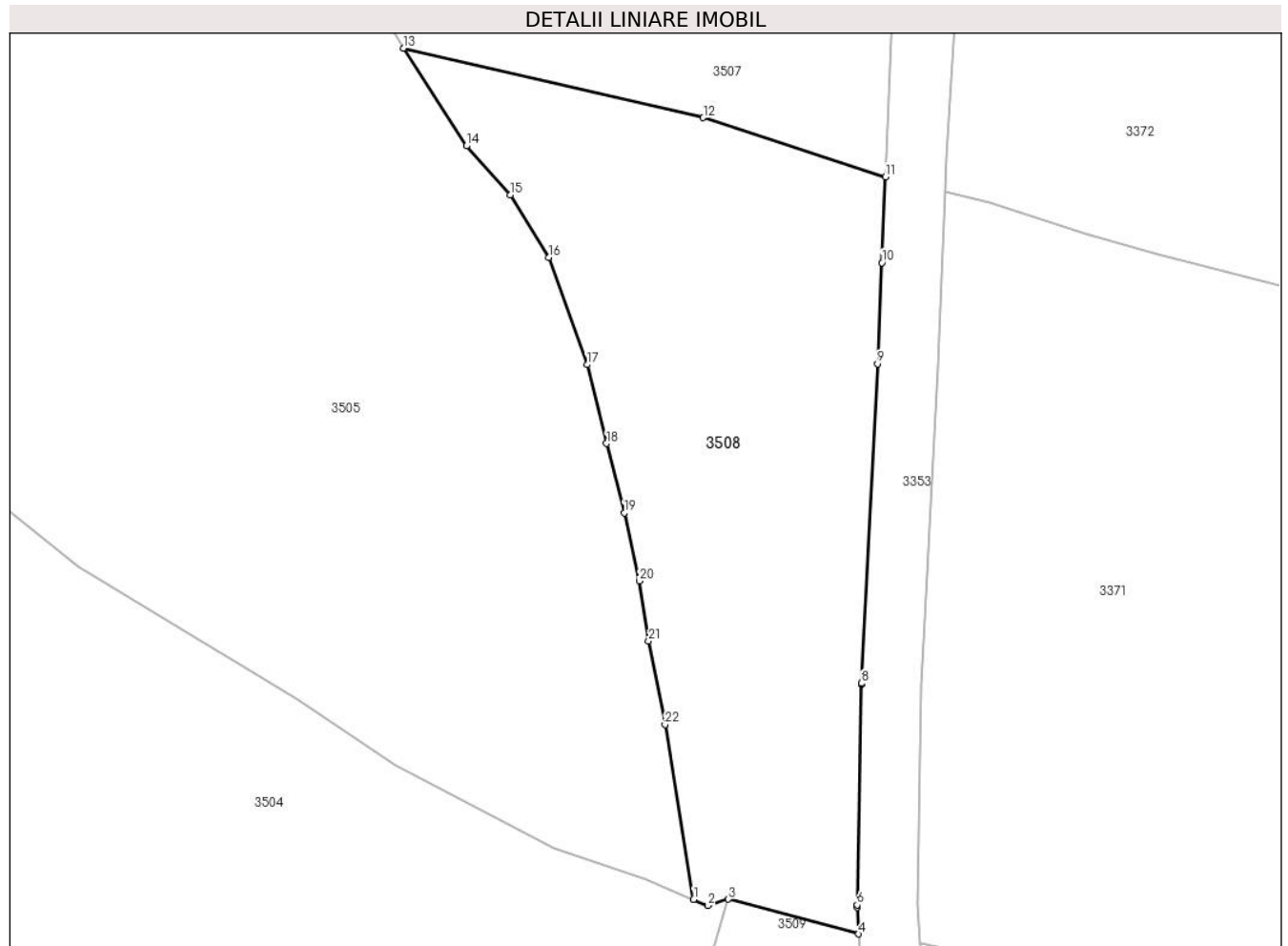
Inscrieri privind dezmembramintele dreptului de proprietate, drepturi reale de garanție și sarcini	Referințe
NU SUNT	

Anexa Nr. 1 La Partea I

Teren

Nr cadastral	Suprafața (mp)*	Observații / Referințe
	931	Parte din Cartea Funciara veche nr.1189, 773 Sacatura, cu nr. topografic vechi 296/1, 273/6. Configuratia imobilului stabilita conform identificarii in teren si a masuratorilor efectuate nu corespunde cu situatia tehnica a imobilului din cartea funciara veche, conform ordinul ANCPI nr. 600/2023.

* Suprafața este determinată în planul de proiecție Stereo 70.



Date referitoare la teren

Crt	Categorie folosință	Intra vilan	Suprafața (mp)	Tarla	Parcelă	Nr. topo	Observații / Referințe
1	pasune	NU	931	-	-	-	

Lungime Segmente

1) Valorile lungimilor segmentelor sunt obținute din proiecție în plan.

Punct început	X / Y	Punct sfârșit	X / Y	Lungime segment (** (m)
1	346.175,796 547.106,748	2	346.176,759 547.106,333	1.049
3	346.178,111 547.106,755	4	346.186,781 547.104,445	8.972
5	346.186,677 547.106,223	6	346.186,674 547.106,378	0.155
7	346.186,955 547.121,033	8	346.186,957 547.121,096	0.063

Punct început	X / Y	Punct sfârșit	X / Y	Lungime segment (** (m)
2	346.176,759 547.106,333	3	346.178,111 547.106,755	1.416
4	346.186,781 547.104,445	5	346.186,677 547.106,223	1.781
6	346.186,674 547.106,378	7	346.186,955 547.121,033	14.658
8	346.186,957 547.121,096	9	346.188,035 547.142,325	21.256

Punct început	X / Y	Punct sfârșit	X / Y	Lungime segment (** (m)
9	346.188,035 547.142,325	10	346.188,319 547.149,049	6.73
11	346.188,559 547.154,753	12	346.176,438 547.158,686	12.743
13	346.156,494 547.163,3	14	346.160,674 547.156,805	7.724
15	346.163,603 547.153,565	16	346.166,151 547.149,401	4.882
17	346.168,718 547.142,27	18	346.170,005 547.137,032	5.394
19	346.171,185 547.132,433	20	346.172,18 547.127,895	4.646
21	346.172,801 547.123,918	22	346.173,889 547.118,355	5.668

Punct început	X / Y	Punct sfârșit	X / Y	Lungime segment (** (m)
10	346.188,319 547.149,049	11	346.188,559 547.154,753	5.709
12	346.176,438 547.158,686	13	346.156,494 547.163,3	20.471
14	346.160,674 547.156,805	15	346.163,603 547.153,565	4.368
16	346.166,151 547.149,401	17	346.168,718 547.142,27	7.579
18	346.170,005 547.137,032	19	346.171,185 547.132,433	4.748
20	346.172,18 547.127,895	21	346.172,801 547.123,918	4.025
22	346.173,889 547.118,355	1	346.175,796 547.106,748	11.763

** Lungimile segmentelor sunt determinate în planul de proiecție Stereo 70 și sunt rotunjite la 1 milimetru.

*** Distanța dintre puncte este formată din segmente cumulate ce sunt mai mici decât valoarea 1 milimetru.

**DATE DESPRE IMOBILUL NR. 3509**

Oficiul de Cadastru și Publicitate Imobiliară ALBA
Biroul de Cadastru și Publicitate Imobiliară Campeni

A. Partea I. Descrierea imobilului

TEREN Extravilan

Nr. CF vechi:1189
Nr. topografic: 273/8

Adresa: Jud. Alba

Nr. Crt	Nr cadastral Nr. topografic	Suprafața* (mp)	Observații / Referințe
A1		799	Sector cadastral:32 Teren neimprejmit; Parte din Cartea Funciara veche nr.1189 Sacatura, cu nr. topografic vechi 273/8. Configuratia imobilului stabilita conform identificarii in teren si a masuratorilor efectuate nu corespunde cu situatia tehnica a imobilului din cartea funciara veche, conform ordinul ANCP nr. 600/2023.

B. Partea II. Proprietari și acte

Inscrieri privitoare la dreptul de proprietate și alte drepturi reale		Referințe
3509 / 25/03/2024		
Act Normativ nr. 7, din 13/03/1996 emis de PARLAMENT;		
B1	Intabulare, drept de PROPRIETATE, dobandit prin Lege, cota actuala 1/1, cota initiala 1/1 1) NEIDENTIFICAT NEIDENTIFICAT	A1
Act Administrativ nr. 1379, din 12/03/2024 emis de COMUNA VADU MOȚILOR;		
B2	Se noteaza posesia factica in favoarea lui Joldeș Lucian și Joldeș Ileana 1) JOLDEȘ ILEANA 2) JOLDEȘ LUCIAN	A1

C. Partea III. SARCINI .

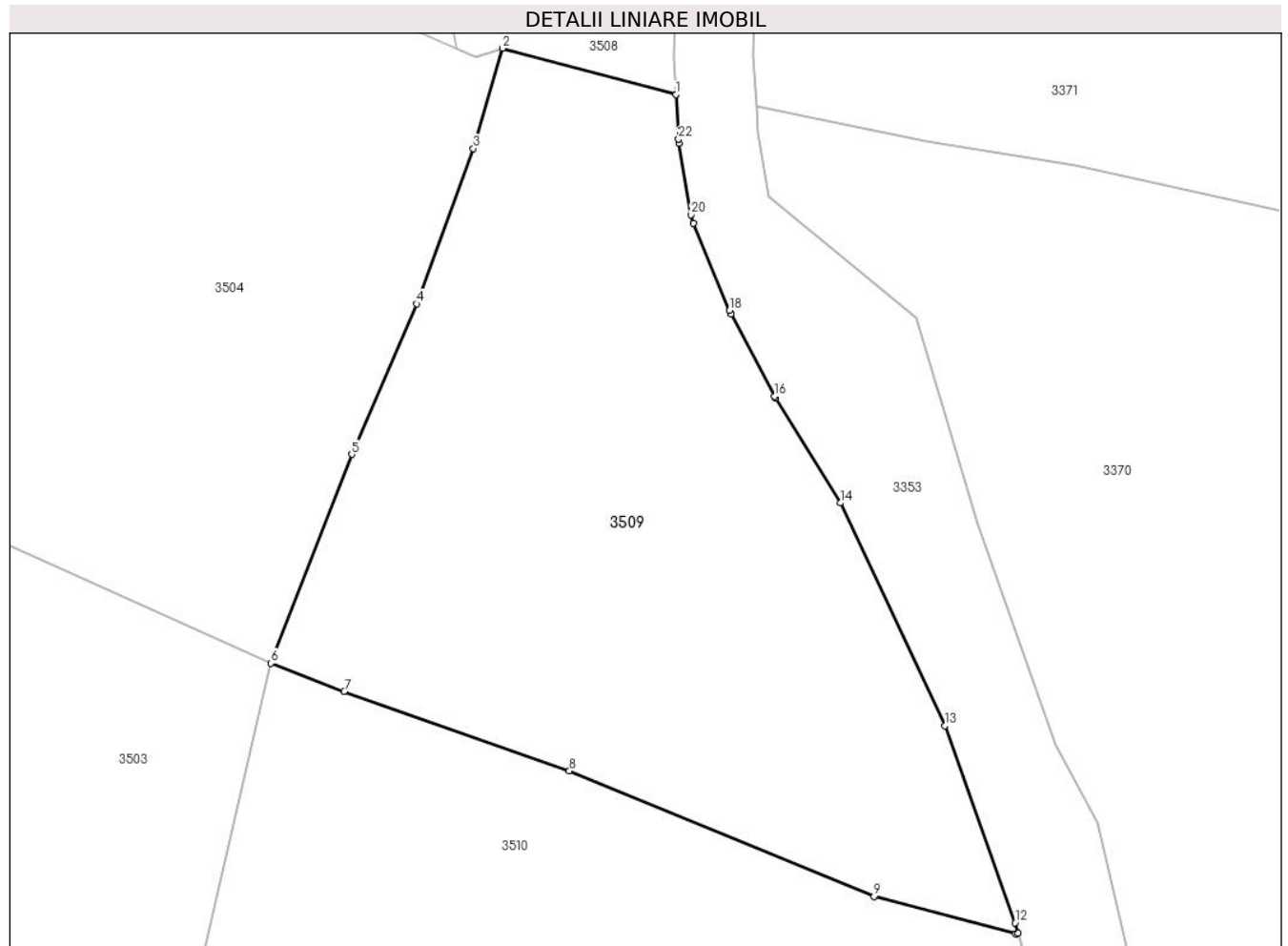
Inscrieri privind dezmembramintele dreptului de proprietate, drepturi reale de garanție și sarcini	Referințe
NU SUNT	

Anexa Nr. 1 La Partea I

Teren

Nr cadastral	Suprafața (mp)*	Observații / Referințe
	799	Parte din Cartea Funciara veche nr.1189 Sacatura, cu nr. topografic vechi 273/8. Configuratia imobilului stabilita conform identificarii in teren si a masuratorilor efectuate nu corespunde cu situatia tehnica a imobilului din cartea funciara veche, conform ordinul ANCPi nr. 600/2023.

* Suprafața este determinată în planul de proiecție Stereo 70.



Date referitoare la teren

Crt	Categorie folosință	Intravilan	Suprafața (mp)	Tarla	Parcelă	Nr. topo	Observații / Referințe
1	pasune	NU	799	-	-	-	

Lungime Segmente

1) Valorile lungimilor segmentelor sunt obținute din proiecție în plan.

Punct început	X / Y	Punct sfârșit	X / Y	Lungime segment (** (m)
1	346.186,781 547.104,445	2	346.178,111 547.106,755	8.972
3	346.176,635 547.101,743	4	346.173,817 547.093,976	8.262
5	346.170,557 547.086,453	6	346.166,519 547.076,009	11.197
7	346.170,179 547.074,605	8	346.181,451 547.070,632	11.952

Punct început	X / Y	Punct sfârșit	X / Y	Lungime segment (** (m)
2	346.178,111 547.106,755	3	346.176,635 547.101,743	5.225
4	346.173,817 547.093,976	5	346.170,557 547.086,453	8.199
6	346.166,519 547.076,009	7	346.170,179 547.074,605	3.92
8	346.181,451 547.070,632	9	346.196,692 547.064,346	16.486

Punct început	X / Y	Punct sfârșit	X / Y	Lungime segment (** (m)
9	346.196,692 547.064,346	10	346.203,785 547.062,481	7.334
11	346.203,901 547.062,527	12	346.203,754 547.063,037	0.531
13	346.200,239 547.072,886	14	346.195,005 547.084,021	12.304
15	346.191,783 547.089,256	16	346.191,721 547.089,365	0.125
17	346.189,541 547.093,466	18	346.189,457 547.093,643	0.196
19	346.187,661 547.098,006	20	346.187,538 547.098,435	0.446
21	346.186,937 547.101,999	22	346.186,912 547.102,214	0.216

Punct început	X / Y	Punct sfârșit	X / Y	Lungime segment (** (m)
10	346.203,785 547.062,481	11	346.203,901 547.062,527	0.125
12	346.203,754 547.063,037	13	346.200,239 547.072,886	10.457
14	346.195,005 547.084,021	15	346.191,783 547.089,256	6.147
16	346.191,721 547.089,365	17	346.189,541 547.093,466	4.644
18	346.189,457 547.093,643	19	346.187,661 547.098,006	4.718
20	346.187,538 547.098,435	21	346.186,937 547.101,999	3.614
22	346.186,912 547.102,214	1	346.186,781 547.104,445	2.235

** Lungimile segmentelor sunt determinate în planul de proiecție Stereo 70 și sunt rotunjite la 1 milimetru.

*** Distanța dintre puncte este formată din segmente cumulate ce sunt mai mici decât valoarea 1 milimetru.

**DATE DESPRE IMOBILUL NR. 3510**

Oficiul de Cadastru și Publicitate Imobiliară ALBA
Biroul de Cadastru și Publicitate Imobiliară Campeni

A. Partea I. Descrierea imobilului

Nr. CF vechi: 778, 55, 767, 55
Nr. topografic: 272/2, 232, 245, 236, 237,
238, 239, 240

TEREN Necunoscut

Adresa: Loc. Necsesti, Jud. Alba

Nr. Crt	Nr cadastral Nr. topografic	Suprafața* (mp)	Observații / Referințe
A1		20.200	Sector cadastral: 32 Teren împrejmuit; Parte din Cartea Funciara veche nr. 778, 55, 767, 55 Sacatura, cu nr. topografic vechi 272/2, 232, 245, 236, 237, 238, 239, 240. Configuratia imobilului stabilita conform identificarii in teren si a masuratorilor efectuate nu corespunde cu situatia tehnica a imobilului din cartea funciara veche, conform ordinul ANCP nr. 600/2023. Pe teren exista 1 stalp de electricitate.

B. Partea II. Proprietari și acte

Inscrieri privitoare la dreptul de proprietate și alte drepturi reale		Referințe
3510 / 25/03/2024		
Act Normativ nr. 7, din 13/03/1996 emis de PARLAMENT;		
B1	Intabulare, drept de PROPRIETATE, dobandit prin Lege, cota actuala 1/1, cota initiala 1/1 1) NEIDENTIFICAT NEIDENTIFICAT	A1
Act Administrativ nr. 1380, din 12/03/2024 emis de COMUNA VADU MOȚILOR;		
B2	Se noteaza posesia factica in favoarea lui Popa Elena Niculina 1) POPA ELENA-NICULINA	A1

C. Partea III. SARCINI .

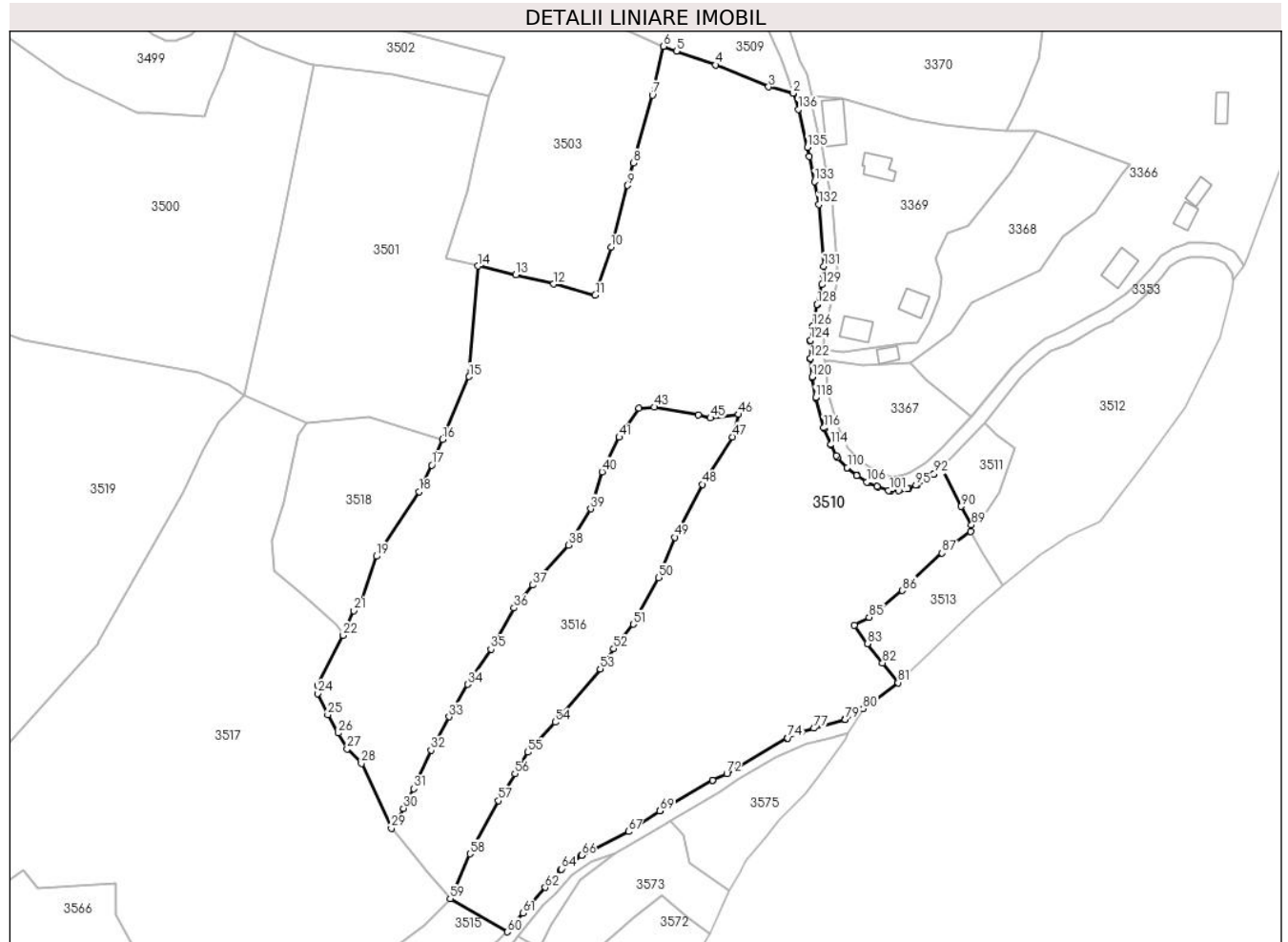
Inscrieri privind dezmembramintele dreptului de proprietate, drepturi reale de garanție și sarcini	Referințe
NU SUNT	

Anexa Nr. 1 La Partea I

Teren

Nr cadastral	Suprafața (mp)*	Observații / Referințe
	20.200	Parte din Cartea Funciara veche nr.778, 55, 767, 55 Sacatura, cu nr. topografic vechi 272/2, 232, 245, 236, 237, 238, 239, 240. Configuratia imobilului stabilita conform identificarii in teren si a masuratorilor efectuate nu corespunde cu situatia tehnica a imobilului din cartea funciara veche, conform ordinul ANCPi nr. 600/2023. Pe teren exista 1 stalp de electricitate.

* Suprafața este determinată în planul de proiecție Stereo 70.



Lungime Segmente

1) Valorile lungimilor segmentelor sunt obținute din proiecție în plan.

Punct început	X / Y	Punct sfârșit	X / Y	Lungime segment	Punct început	X / Y	Punct sfârșit	X / Y	Lungime segment	Punct început	X / Y	Punct sfârșit	X / Y	Lungime segment
1	346.203,901 547.062,527	2	346.203,785 547.062,481	0.125	2	346.203,785 547.062,481	3	346.196,692 547.064,346	7.334	3	346.196,692 547.064,346	4	346.181,451 547.070,632	16.486
4	346.181,451 547.070,632	5	346.170,179 547.074,605	11.952	5	346.170,179 547.074,605	6	346.166,519 547.076,009	3.92	6	346.166,519 547.076,009	7	346.163,277 547.061,952	14.426
7	346.163,277 547.061,952	8	346.157,874 547.042,445	20.241	8	346.157,874 547.042,445	9	346.156,184 547.036,007	6.656	9	346.156,184 547.036,007	10	346.151,404 547.018,264	18.376
10	346.151,404 547.018,264	11	346.146,836 547.004,433	14.566	11	346.146,836 547.004,433	12	346.134,857 547.007,666	12.408	12	346.134,857 547.007,666	13	346.123,978 547.010,295	11.192
13	346.123,978 547.010,295	14	346.113,021 547.012,854	11.252	14	346.113,021 547.012,854	15	346.110,583 546.981,062	31.885	15	346.110,583 546.981,062	16	346.102,938 546.963,054	19.564
16	346.102,938 546.963,054	17	346.099,838 546.955,62	8.054	17	346.099,838 546.955,62	18	346.096,124 546.947,999	8.478	18	346.096,124 546.947,999	19	346.083,854 546.929,416	22.268
19	346.083,854 546.929,416	20	346.079,563 546.916,798	13.328	20	346.079,563 546.916,798	21	346.077,307 546.913,789	3.761	21	346.077,307 546.913,789	22	346.074,3 546.906,706	7.695
22	346.074,3 546.906,706	23	346.066,936 546.892,402	16.088	23	346.066,936 546.892,402	24	346.066,903 546.889,976	2.426	24	346.066,903 546.889,976	25	346.069,839 546.883,87	6.775
25	346.069,839 546.883,87	26	346.072,939 546.878,609	6.106	26	346.072,939 546.878,609	27	346.075,449 546.874,051	5.203	27	346.075,449 546.874,051	28	346.079,537 546.869,837	5.871
28	346.079,537 546.869,837	29	346.088,183 546.851,265	20.486	29	346.088,183 546.851,265	30	346.091,646 546.856,987	6.688	30	346.091,646 546.856,987	31	346.094,595 546.862,578	6.321
31	346.094,595 546.862,578	32	346.099,607 546.873,696	12.195	32	346.099,607 546.873,696	33	346.104,789 546.883,28	10.895	33	346.104,789 546.883,28	34	346.110,135 546.892,597	10.742
34	346.110,135 546.892,597	35	346.116,829 546.902,72	12.136	35	346.116,829 546.902,72	36	346.123,478 546.914,56	13.579	36	346.123,478 546.914,56	37	346.128,853 546.921,149	8.503
37	346.128,853 546.921,149	38	346.139,135 546.932,642	15.421	38	346.139,135 546.932,642	39	346.145,562 546.943,037	12.221	39	346.145,562 546.943,037	40	346.148,839 546.953,721	11.175
40	346.148,839 546.953,721	41	346.153,768 546.963,637	11.073	41	346.153,768 546.963,637	42	346.159,453 546.972,02	10.129	42	346.159,453 546.972,02	43	346.163,808 546.972,323	4.366
43	346.163,808 546.972,323	44	346.176,516 546.970,079	12.905	44	346.176,516 546.970,079	45	346.180,002 546.969,157	3.606	45	346.180,002 546.969,157	46	346.188,12 546.970,185	8.183
46	346.188,12 546.970,185	47	346.186,41 546.963,724	6.683	47	346.186,41 546.963,724	48	346.177,604 546.950,094	16.227	48	346.177,604 546.950,094	49	346.169,749 546.934,858	17.142
49	346.169,749 546.934,858	50	346.165,14 546.923,241	12.498	50	346.165,14 546.923,241	51	346.157,764 546.909,865	15.275	51	346.157,764 546.909,865	52	346.152,131 546.902,857	8.991
52	346.152,131 546.902,857	53	346.148,263 546.897,055	6.973	53	346.148,263 546.897,055	54	346.135,318 546.881,703	20.081	54	346.135,318 546.881,703	55	346.127,477 546.873,094	11.645
55	346.127,477 546.873,094	56	346.123,724 546.866,908	7.235	56	346.123,724 546.866,908	57	346.118,996 546.859,158	9.078	57	346.118,996 546.859,158	58	346.110,771 546.843,902	17.332
58	346.110,771 546.843,902	59	346.105,086 546.830,973	14.124	59	346.105,086 546.830,973	60	346.121,515 546.821,453	18.988	60	346.121,515 546.821,453	61	346.126,087 546.826,851	7.074
61	346.126,087 546.826,851	62	346.132,456 546.834,215	9.736	62	346.132,456 546.834,215	63	346.136,964 546.839,361	6.841	63	346.136,964 546.839,361	64	346.137,174 546.839,528	0.268
64	346.137,174 546.839,528	65	346.142,743 546.843,37	6.766	65	346.142,743 546.843,37	66	346.142,928 546.843,483	0.217	66	346.142,928 546.843,483	67	346.156,394 546.850,281	15.085
67	346.156,394 546.850,281	68	346.165,447 546.856,243	10.84	68	346.165,447 546.856,243	69	346.165,455 546.856,248	0.009	69	346.165,455 546.856,248	70	346.180,55 546.865,03	17.464
70	346.180,55 546.865,03	71	346.180,59 546.865,053	0.046	71	346.180,59 546.865,053	72	346.184,703 546.866,919	4.516	72	346.184,703 546.866,919	73	346.202,121 546.877,082	20.166
73	346.202,121 546.877,082	74	346.202,278 546.877,162	0.176	74	346.202,278 546.877,162	75	346.206,077 546.878,878	4.169	75	346.206,077 546.878,878	76	346.206,264 546.878,951	0.201
76	346.206,264 546.878,951	77	346.209,749 546.879,975	3.632	77	346.209,749 546.879,975	78	346.218,702 546.882,451	9.289	78	346.218,702 546.882,451	79	346.218,752 546.882,463	0.051
79	346.218,752 546.882,463	80	346.223,912 546.885,666	6.073	80	346.223,912 546.885,666	81	346.233,976 546.893,087	12.504	81	346.233,976 546.893,087	82	346.229,534 546.898,778	7.219
82	346.229,534 546.898,778	83	346.225,239 546.904,329	7.019	83	346.225,239 546.904,329	84	346.221,415 546.909,675	6.573	84	346.221,415 546.909,675	85	346.225,652 546.911,922	4.796
85	346.225,652 546.911,922	86	346.235,205 546.919,557	12.229	86	346.235,205 546.919,557	87	346.246,638 546.930,371	15.737	87	346.246,638 546.930,371	88	346.254,812 546.936,61	10.283
88	346.254,812 546.936,61	89	346.255,144 546.938,41	1.83	89	346.255,144 546.938,41	90	346.252,082 546.943,73	6.138	90	346.252,082 546.943,73	91	346.246,579 546.955,117	12.647
91	346.246,579 546.955,117	92	346.244,421 546.953,15	2.92	92	346.244,421 546.953,15	93	346.244,15 546.952,942	0.342	93	346.244,15 546.952,942	94	346.239,444 546.949,938	5.583
94	346.239,444 546.949,938	95	346.239,121 546.949,771	0.364	95	346.239,121 546.949,771	96	346.237,157 546.948,972	2.12	96	346.237,157 546.948,972	97	346.236,8 546.948,865	0.373

Punct început	X / Y	Punct sfârșit	X / Y	Lungime segment	Punct început	X / Y	Punct sfârșit	X / Y	Lungime segment	Punct început	X / Y	Punct sfârșit	X / Y	Lungime segment
97	346.236,8 546.948,865	98	346.234,555 546.948,411	2.29	98	346.234,555 546.948,411	99	346.234,236 546.948,373	0.321	99	346.234,236 546.948,373	100	346.231,969 546.948,287	2.269
100	346.231,969 546.948,287	101	346.231,628 546.948,303	0.341	101	346.231,628 546.948,303	102	346.231,294 546.948,378	0.342	102	346.231,294 546.948,378	103	346.228,133 546.949,371	3.313
103	346.228,133 546.949,371	104	346.227,959 546.949,434	0.185	104	346.227,959 546.949,434	105	346.225,335 546.950,535	2.846	105	346.225,335 546.950,535	106	346.225,003 546.950,713	0.377
106	346.225,003 546.950,713	107	346.222,24 546.952,548	3.317	107	346.222,24 546.952,548	108	346.222,068 546.952,675	0.214	108	346.222,068 546.952,675	109	346.219,554 546.954,764	3.269
109	346.219,554 546.954,764	110	346.219,383 546.954,924	0.234	110	346.219,383 546.954,924	111	346.216,566 546.957,886	4.088	111	346.216,566 546.957,886	112	346.216,236 546.958,352	0.571
112	346.216,236 546.958,352	113	346.214,673 546.961,401	3.426	113	346.214,673 546.961,401	114	346.214,613 546.961,53	0.142	114	346.214,613 546.961,53	115	346.212,668 546.966,1	4.967
115	346.212,668 546.966,1	116	346.212,576 546.966,366	0.281	116	346.212,576 546.966,366	117	346.210,313 546.974,828	8.759	117	346.210,313 546.974,828	118	346.210,271 546.975,021	0.198
118	346.210,271 546.975,021	119	346.209,319 546.980,83	5.886	119	346.209,319 546.980,83	120	346.209,301 546.980,976	0.147	120	346.209,301 546.980,976	121	346.208,834 546.986,218	5.263
121	346.208,834 546.986,218	122	346.208,827 546.986,361	0.143	122	346.208,827 546.986,361	123	346.208,744 546.991,109	4.749	123	346.208,744 546.991,109	124	346.208,772 546.991,476	0.368
124	346.208,772 546.991,476	125	346.209,458 546.995,538	4.12	125	346.209,458 546.995,538	126	346.209,466 546.995,582	0.045	126	346.209,466 546.995,582	127	346.210,646 547.001,73	6.26
127	346.210,646 547.001,73	128	346.210,674 547.001,854	0.127	128	346.210,674 547.001,854	129	346.212,136 547.007,502	5.834	129	346.212,136 547.007,502	130	346.212,625 547.010,243	2.784
130	346.212,625 547.010,243	131	346.212,586 547.012,777	2.534	131	346.212,586 547.012,777	132	346.211,174 547.030,509	17.78 8	132	346.211,174 547.030,509	133	346.209,917 547.037,156	6.765
133	346.209,917 547.037,156	134	346.208,478 547.044,305	7.292	134	346.208,478 547.044,305	135	346.207,941 547.046,968	2.717	135	346.207,941 547.046,968	136	346.205,238 547.057,866	11.22 8
136	346.205,238 547.057,866	1	346.203,901 547.062,527	4.849										

** Lungimile segmentelor sunt determinate în planul de proiecție Stereo 70 și sunt rotunjite la 1 milimetru.

*** Distanța dintre puncte este formată din segmente cumulate ce sunt mai mici decât valoarea 1 milimetru.

**DATE DESPRE IMOBILUL NR. 3511**

Oficiul de Cadastru și Publicitate Imobiliară ALBA
Biroul de Cadastru și Publicitate Imobiliară Campeni

A. Partea I. Descrierea imobilului

TEREN Intravilan

Nr. CF vechi:55

Nr. topografic: 232, 233

Adresa: Loc. Necsesti, Jud. Alba

Nr. Crt	Nr cadastral Nr. topografic	Suprafața* (mp)	Observații / Referințe
A1		332	Sector cadastral:32 Teren imprejmuit; Parte din Cartea Funciara veche nr.55 Sacatura, cu nr. topografic vechi 232, 233. Configuratia imobilului stabilita conform identificarii in teren si a masuratorilor efectuate nu corespunde cu situatia tehnica a imobilului din cartea funciara veche, conform ordinul ANCP nr. 600/2023.

B. Partea II. Proprietari și acte

Inscrieri privitoare la dreptul de proprietate și alte drepturi reale		Referințe
3511 / 25/03/2024		
Act Normativ nr. 7, din 13/03/1996 emis de PARLAMENT;		
B1	Intabulare, drept de PROPRIETATE, dobandit prin Lege, cota actuala 1/1, cota initiala 1/1 1) NEIDENTIFICAT NEIDENTIFICAT	A1
Act Administrativ nr. 1381, din 12/03/2024 emis de COMUNA VADU MOȚILOR;		
B2	Se noteaza posesia factica in favoarea lui Dunca Ramona 1) DUNCA RAMONA	A1

C. Partea III. SARCINI .

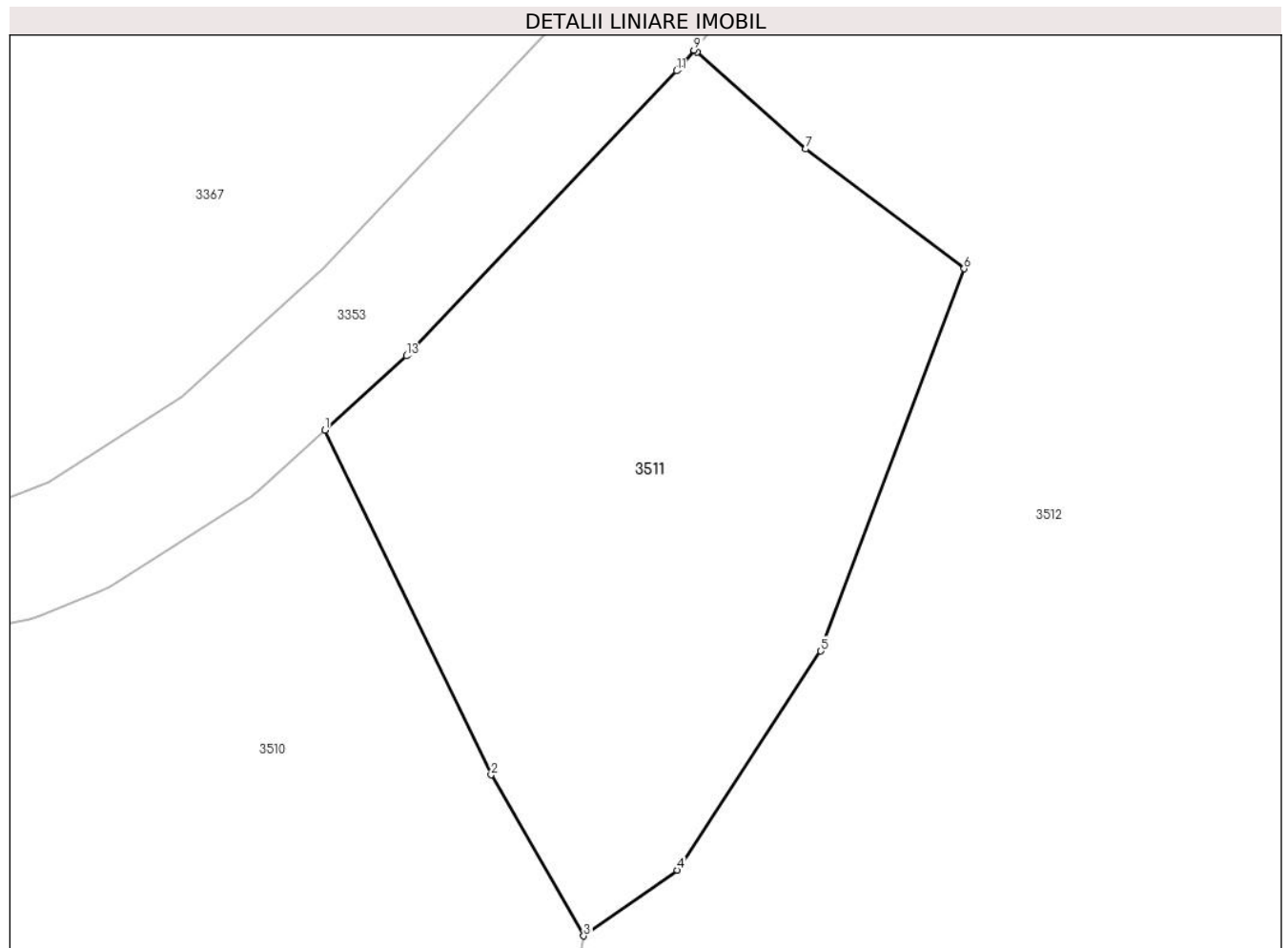
Inscrieri privind dezmembramintele dreptului de proprietate, drepturi reale de garanție și sarcini	Referințe
NU SUNT	

Anexa Nr. 1 La Partea I

Teren

Nr cadastral	Suprafața (mp)*	Observații / Referințe
	332	Parte din Cartea Funciara veche nr.55 Sacatura, cu nr. topografic vechi 232, 233. Configuratia imobilului stabilita conform identificarii in teren si a masuratorilor efectuate nu corespunde cu situatia tehnica a imobilului din cartea funciara veche, conform ordinul ANCPi nr. 600/2023.

* Suprafața este determinată în planul de proiecție Stereo 70.



Date referitoare la teren

Crt	Categorie folosință	Intra vilan	Suprafața (mp)	Tarla	Parcelă	Nr. topo	Observații / Referințe
1	pasune	DA	332	-	-	-	

Lungime Segmente

1) Valorile lungimilor segmentelor sunt obținute din proiecție în plan.

Punct început	X / Y	Punct sfârșit	X / Y	Lungime segment (** (m)
1	346.246,579 546.955,117	2	346.252,082 546.943,73	12.647
2	346.252,082 546.943,73	3	346.255,144 546.938,41	6.138
3	346.255,144 546.938,41	4	346.258,234 546.940,587	3.78
4	346.258,234 546.940,587	5	346.262,984 546.947,821	8.654

Punct început	X / Y	Punct sfârșit	X / Y	Lungime segment (** (m)
5	346.262,984 546.947,821	6	346.267,728 546.960,453	13.493
6	346.267,728 546.960,453	7	346.262,484 546.964,411	6.57
7	346.262,484 546.964,411	8	346.258,899 546.967,614	4.807
8	346.258,899 546.967,614	9	346.258,789 546.967,676	0.126
9	346.258,789 546.967,676	10	346.258,319 546.967,101	0.743
10	346.258,319 546.967,101	11	346.258,221 546.966,991	0.147
11	346.258,221 546.966,991	12	346.249,376 546.957,673	12.848
12	346.249,376 546.957,673	13	346.249,273 546.957,572	0.144
13	346.249,273 546.957,572	1	346.246,579 546.955,117	3.645

** Lungimile segmentelor sunt determinate în planul de proiecție Stereo 70 și sunt rotunjite la 1 milimetru.

*** Distanța dintre puncte este formată din segmente cumulate ce sunt mai mici decât valoarea 1 milimetru.

**DATE DESPRE IMOBILUL NR. 3512**

Oficiul de Cadastru și Publicitate Imobiliară ALBA
Biroul de Cadastru și Publicitate Imobiliară Campeni

A. Partea I. Descrierea imobilului

TEREN Intravilan

Nr. CF vechi:55

Nr. topografic: 232, 233

Adresa: Loc. Necsesti, Jud. Alba

Nr. Crt	Nr cadastral Nr. topografic	Suprafața* (mp)	Observații / Referințe
A1		3.271	Sector cadastral:32 Teren imprejmuit; Parte din Cartea Funciara veche nr.55 Sacatura, cu nr. topografic vechi 232, 233. Configuratia imobilului stabilita conform identificarii in teren si a masuratorilor efectuate nu corespunde cu situatia tehnica a imobilului din cartea funciara veche, conform ordinul ANCP nr. 600/2023. Pe teren exista 1 stalp de electricitate.

B. Partea II. Proprietari și acte

Inscrieri privitoare la dreptul de proprietate și alte drepturi reale		Referințe
3512 / 25/03/2024		
Act Normativ nr. 7, din 13/03/1996 emis de PARLAMENT;		
B1	Intabulare, drept de PROPRIETATE, dobandit prin Lege, cota actuala 1/1, cota initiala 1/1 1) NEIDENTIFICAT NEIDENTIFICAT	A1
Act Administrativ nr. 1382, din 12/03/2024 emis de COMUNA VADU MOȚILOR;		
B2	Se noteaza posesia factica in favoarea lui Bustan Dumitru 1) BUSTAN DUMITRU	A1

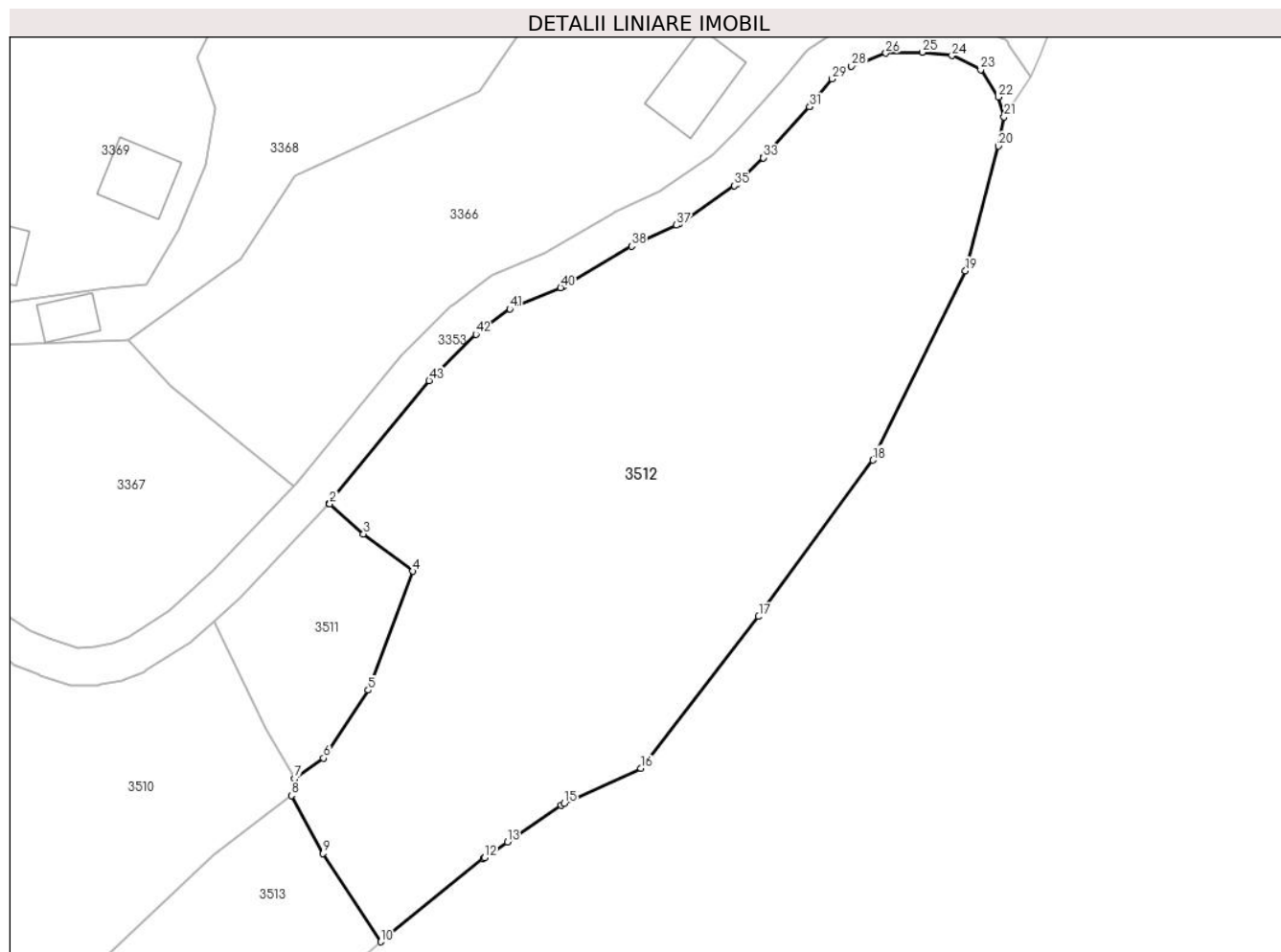
C. Partea III. SARCINI .

Inscrieri privind dezmembramintele dreptului de proprietate, drepturi reale de garanție și sarcini	Referințe
NU SUNT	

Teren

Nr cadastral	Suprafața (mp)*	Observații / Referințe
	3.271	Parte din Cartea Funciara veche nr.55 Sacatura, cu nr. topografic vechi 232, 233. Configuratia imobilului stabilita conform identificarii in teren si a masuratorilor efectuate nu corespunde cu situatia tehnica a imobilului din cartea funciara veche, conform ordinul ANCPi nr. 600/2023. Pe teren exista 1 stalp de electricitate.

* Suprafața este determinată în planul de proiecție Stereo 70.



Date referitoare la teren

Crt	Categorie folosință	Intravilan	Suprafața (mp)	Tarla	Parcelă	Nr. topo	Observații / Referințe
1	pasune	DA	2.923	-	-	-	
2	ape statatoare	DA	238	-	-	-	LAC
3	ape statatoare	DA	110	-	-	-	LAC

Lungime Segmente

1) Valorile lungimilor segmentelor sunt obținute din proiecție în plan.

Punct început	X / Y	Punct sfârșit	X / Y	Lungime segment
1	346.258,789 546.967,676	2	346.258,899 546.967,614	0.126
2	346.258,899 546.967,614	3	346.262,484 546.964,411	4.807
3	346.262,484 546.964,411	4	346.267,728 546.960,453	6.57
4	346.267,728 546.960,453	5	346.262,984 546.947,821	13.493
5	346.262,984 546.947,821	6	346.258,234 546.940,587	8.654
6	346.258,234 546.940,587	7	346.255,144 546.938,41	3.78
7	346.255,144 546.938,41	8	346.254,812 546.936,61	1.83
8	346.254,812 546.936,61	9	346.258,154 546.930,462	6.998
9	346.258,154 546.930,462	10	346.264,303 546.921,074	11.223

Punct început	X / Y	Punct sfârșit	X / Y	Lungime segment	Punct început	X / Y	Punct sfârșit	X / Y	Lungime segment	Punct început	X / Y	Punct sfârșit	X / Y	Lungime segment
10	346.264,303 546.921,074	11	346.275,225 546.929,912	14.05	11	346.275,225 546.929,912	12	346.275,352 546.930,006	0.158	12	346.275,352 546.930,006	13	346.277,777 546.931,671	2.942
13	346.277,777 546.931,671	14	346.283,505 546.935,602	6.947	14	346.283,505 546.935,602	15	346.283,801 546.935,771	0.341	15	346.283,801 546.935,771	16	346.291,966 546.939,526	8.987
16	346.291,966 546.939,526	17	346.304,498 546.955,633	20.408	17	346.304,498 546.955,633	18	346.316,635 546.972,258	20.584	18	346.316,635 546.972,258	19	346.326,486 546.992,384	22.408
19	346.326,486 546.992,384	20	346.330,0 547.005,636	13.71	20	346.330,0 547.005,636	21	346.330,588 547.008,724	3.143	21	346.330,588 547.008,724	22	346.329,981 547.010,832	2.194
22	346.329,981 547.010,832	23	346.328,105 547.013,746	3.466	23	346.328,105 547.013,746	24	346.325,054 547.015,238	3.396	24	346.325,054 547.015,238	25	346.321,884 547.015,592	3.19
25	346.321,884 547.015,592	26	346.318,022 547.015,497	3.863	26	346.318,022 547.015,497	27	346.315,591 547.014,583	2.597	27	346.315,591 547.014,583	28	346.314,366 547.014,122	1.309
28	346.314,366 547.014,122	29	346.312,314 547.012,747	2.47	29	346.312,314 547.012,747	30	346.310,003 547.009,878	3.684	30	346.310,003 547.009,878	31	346.309,924 547.009,786	0.121
31	346.309,924 547.009,786	32	346.305,072 547.004,462	7.203	32	346.305,072 547.004,462	33	346.304,992 547.004,379	0.115	33	346.304,992 547.004,379	34	346.302,192 547.001,639	3.918
34	346.302,192 547.001,639	35	346.301,925 547.001,42	0.345	35	346.301,925 547.001,42	36	346.296,052 546.997,385	7.126	36	346.296,052 546.997,385	37	346.295,769 546.997,223	0.326
37	346.295,769 546.997,223	38	346.290,98 546.994,978	5.289	38	346.290,98 546.994,978	39	346.283,675 546.990,688	8.472	39	346.283,675 546.990,688	40	346.283,434 546.990,567	0.27
40	346.283,434 546.990,567	41	346.278,045 546.988,313	5.841	41	346.278,045 546.988,313	42	346.274,436 546.985,611	4.508	42	346.274,436 546.985,611	43	346.269,457 546.980,714	6.984
43	346.269,457 546.980,714	1	346.258,789 546.967,676	16.846										

** Lungimile segmentelor sunt determinate în planul de proiecție Stereo 70 și sunt rotunjite la 1 milimetru.

*** Distanța dintre puncte este formată din segmente cumulate ce sunt mai mici decât valoarea 1 milimetru.

**DATE DESPRE IMOBILUL NR. 3513**

Oficiul de Cadastru și Publicitate Imobiliară ALBA
Biroul de Cadastru și Publicitate Imobiliară Campeni

A. Partea I. Descrierea imobilului

TEREN Extravilan

Nr. CF vechi:55

Nr. topografic: 232, 233

Adresa: Jud. Alba

Nr. Crt	Nr cadastral Nr. topografic	Suprafața* (mp)	Observații / Referințe
A1		789	Sector cadastral:32 Teren imprejmuit; Parte din Cartea Funciara veche nr.55 Sacatura, cu nr. topografic vechi 232, 233. Configuratia imobilului stabilita conform identificarii in teren si a masuratorilor efectuate nu corespunde cu situatia tehnica a imobilului din cartea funciara veche, conform ordinul ANCP nr. 600/2023.

B. Partea II. Proprietari și acte

Inscrieri privitoare la dreptul de proprietate și alte drepturi reale		Referințe
3513 / 25/03/2024		
Act Normativ nr. 7, din 13/03/1996 emis de PARLAMENT;		
B1	Intabulare, drept de PROPRIETATE, dobandit prin Lege, cota actuala 1/1, cota initiala 1/1 1) NEIDENTIFICAT NEIDENTIFICAT	A1
Act Administrativ nr. 1383, din 12/03/2024 emis de COMUNA VADU MOȚILOR;		
B2	Se noteaza posesia faptica in favoarea lui Dunca Ramona 1) DUNCA RAMONA	A1

C. Partea III. SARCINI .

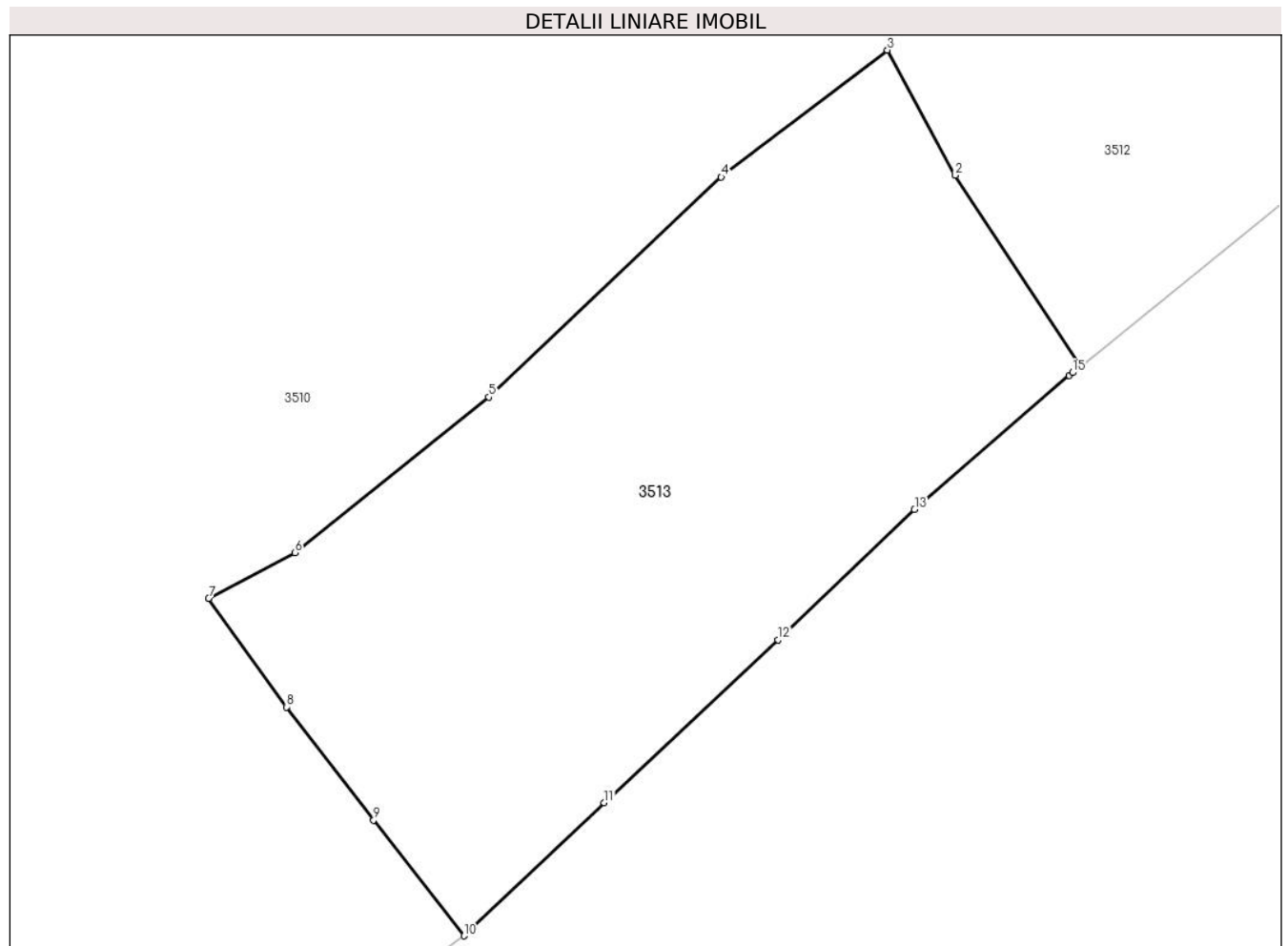
Inscrieri privind dezmembramintele dreptului de proprietate, drepturi reale de garanție și sarcini	Referințe
NU SUNT	

Anexa Nr. 1 La Partea I

Teren

Nr cadastral	Suprafața (mp)*	Observații / Referințe
	789	Parte din Cartea Funciara veche nr.55 Sacatura, cu nr. topografic vechi 232, 233. Configuratia imobilului stabilita conform identificarii in teren si a masuratorilor efectuate nu corespunde cu situatia tehnica a imobilului din cartea funciara veche, conform ordinul ANCPi nr. 600/2023.

* Suprafața este determinată în planul de proiecție Stereo 70.



Date referitoare la teren

Crt	Categorie folosință	Intra vilan	Suprafața (mp)	Tarla	Parcelă	Nr. topo	Observații / Referințe
1	pasune	NU	789	-	-	-	

Lungime Segmente

1) Valorile lungimilor segmentelor sunt obținute din proiecție în plan.

Punct început	X / Y	Punct sfârșit	X / Y	Lungime segment (** (m)
1	346.264,303 546.921,074	2	346.258,154 546.930,462	11.223
2	346.258,154 546.930,462	3	346.254,812 546.936,61	6.998
3	346.254,812 546.936,61	4	346.246,638 546.930,371	10.283
4	346.246,638 546.930,371	5	346.235,205 546.919,557	15.737

Punct început	X / Y	Punct sfârșit	X / Y	Lungime segment (** (m)
5	346.235,205 546.919,557	6	346.225,652 546.911,922	12.229
6	346.225,652 546.911,922	7	346.221,415 546.909,675	4.796
7	346.221,415 546.909,675	8	346.225,239 546.904,329	6.573
8	346.225,239 546.904,329	9	346.229,534 546.898,778	7.019
9	346.229,534 546.898,778	10	346.233,976 546.893,087	7.219
10	346.233,976 546.893,087	11	346.240,878 546.899,626	9.508
11	346.240,878 546.899,626	12	346.249,429 546.907,622	11.707
12	346.249,429 546.907,622	13	346.256,142 546.914,041	9.288
13	346.256,142 546.914,041	14	346.263,76 546.920,621	10.066
14	346.263,76 546.920,621	15	346.263,916 546.920,761	0.21
15	346.263,916 546.920,761	1	346.264,303 546.921,074	0.498

** Lungimile segmentelor sunt determinate în planul de proiecție Stereo 70 și sunt rotunjite la 1 milimetru.

*** Distanța dintre puncte este formată din segmente cumulate ce sunt mai mici decât valoarea 1 milimetru.

**DATE DESPRE IMOBILUL NR. 3514**

Oficiul de Cadastru și Publicitate Imobiliară ALBA
Biroul de Cadastru și Publicitate Imobiliară Campeni

A. Partea I. Descrierea imobilului

TEREN Extravilan

Adresa: Jud. Alba

Nr. Crt	Nr cadastral Nr. topografic	Suprafața* (mp)	Observații / Referințe
A1		6.629	Sector cadastral:32 Teren neimprejmuit; parte din DC293

B. Partea II. Proprietari și acte

Inscrieri privitoare la dreptul de proprietate și alte drepturi reale		Referințe
3514 / 25/03/2024		
Act Administrativ nr. 17, din 29/04/2015 emis de COMUNA VADU MOȚILOR;		
B1	Intabulare, drept de PROPRIETATE, dobândit prin Lege, cota actuala 1/1, cota initiala 1/1 1) COMUNA VADU MOȚILOR, CIF:4562192	A1

C. Partea III. SARCINI .

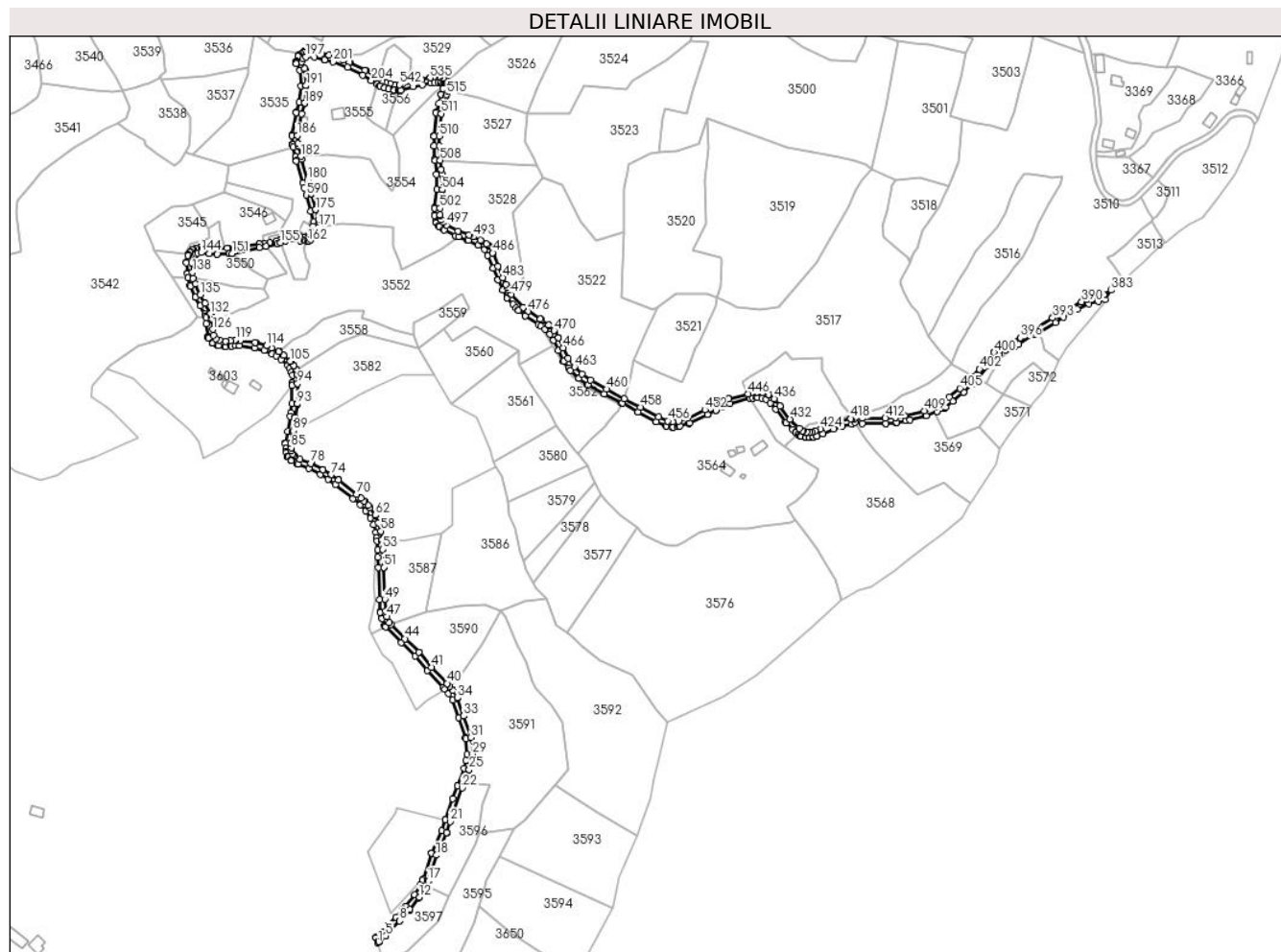
Inscrieri privind dezmembramintele dreptului de proprietate, drepturi reale de garanție și sarcini	Referințe
NU SUNT	

Anexa Nr. 1 La Partea I

Teren

Nr cadastral	Suprafața (mp)*	Observații / Referințe
	6.629	parte din DC293

* Suprafața este determinată în planul de proiecție Stereo 70.



Date referitoare la teren

Crt	Categorie folosință	Intravilan	Suprafața (mp)	Tarla	Parcelă	Nr. topo	Observații / Referințe
1	drum	NU	6.629	-	-	-	%DC293

Lungime Segmente

1) Valorile lungimilor segmentelor sunt obținute din proiecție în plan.

Punct început	X / Y	Punct sfârșit	X / Y	Lungime segment
1	345.677,813 546.400,118	2	345.678,77 546.400,846	1.202
4	345.683,601 546.405,053	5	345.683,75 546.405,197	0.207
7	345.694,171 546.416,352	8	345.694,209 546.416,393	0.056
10	345.701,605 546.424,756	11	345.708,533 546.433,648	11.272
13	345.712,678 546.441,097	14	345.712,688 546.441,116	0.021
16	345.715,278 546.445,929	17	345.715,423 546.446,272	0.372
2	345.678,77 546.400,846	3	345.678,874 546.400,931	0.134
5	345.683,75 546.405,197	6	345.687,828 546.409,577	5.985
8	345.694,209 546.416,393	9	345.701,525 546.424,659	11.039
11	345.708,533 546.433,648	12	345.708,706 546.433,91	0.314
14	345.712,688 546.441,116	15	345.713,557 546.442,731	1.834
17	345.715,423 546.446,272	18	345.721,451 546.465,277	19.938
3	345.678,874 546.400,931	4	345.683,601 546.405,053	6.272
6	345.687,828 546.409,577	7	345.694,171 546.416,352	9.281
9	345.701,525 546.424,659	10	345.701,605 546.424,756	0.126
12	345.708,706 546.433,91	13	345.712,678 546.441,097	8.212
15	345.713,557 546.442,731	16	345.715,278 546.445,929	3.632
18	345.721,451 546.465,277	19	345.729,018 546.481,762	18.139

Punct început	X / Y	Punct sfârșit	X / Y	Lungime segment	Punct început	X / Y	Punct sfârșit	X / Y	Lungime segment	Punct început	X / Y	Punct sfârșit	X / Y	Lungime segment
19	345.729,018 546.481,762	20	345.729,101 546.481,974	0.228	20	345.729,101 546.481,974	21	345.731,812 546.490,258	8.716	21	345.731,812 546.490,258	22	345.740,774 546.515,355	26.649
22	345.740,774 546.515,355	23	345.742,425 546.519,656	4.607	23	345.742,425 546.519,656	24	345.745,902 546.528,715	9.703	24	345.745,902 546.528,715	25	345.745,98 546.528,967	0.264
25	345.745,98 546.528,967	26	345.747,362 546.534,751	5.947	26	345.747,362 546.534,751	27	345.747,385 546.534,862	0.113	27	345.747,385 546.534,862	28	345.748,291 546.539,913	5.132
28	345.748,291 546.539,913	29	345.748,317 546.540,418	0.506	29	345.748,317 546.540,418	30	345.747,411 546.552,289	11.906	30	345.747,411 546.552,289	31	345.747,313 546.552,77	0.491
31	345.747,313 546.552,77	32	345.741,917 546.568,914	17.022	32	345.741,917 546.568,914	33	345.741,91 546.568,937	0.024	33	345.741,91 546.568,937	34	345.737,291 546.582,232	14.075
34	345.737,291 546.582,232	35	345.737,117 546.582,604	0.411	35	345.737,117 546.582,604	36	345.734,009 546.587,784	6.041	36	345.734,009 546.587,784	37	345.733,788 546.588,084	0.373
37	345.733,788 546.588,084	38	345.731,245 546.590,944	3.827	38	345.731,245 546.590,944	39	345.729,45 546.592,962	2.701	39	345.729,45 546.592,962	40	345.729,405 546.593,011	0.067
40	345.729,405 546.593,011	41	345.717,859 546.605,16	16.76	41	345.717,859 546.605,16	42	345.708,662 546.616,14	14.323	42	345.708,662 546.616,14	43	345.708,52 546.616,293	0.209
43	345.708,52 546.616,293	44	345.698,174 546.626,315	14.404	44	345.698,174 546.626,315	45	345.687,494 546.637,072	15.158	45	345.687,494 546.637,072	46	345.686,487 546.638,086	1.429
46	345.686,487 546.638,086	47	345.684,745 546.642,668	4.902	47	345.684,745 546.642,668	48	345.683,475 546.646,98	4.495	48	345.683,475 546.646,98	49	345.683,076 546.655,752	8.781
49	345.683,076 546.655,752	50	345.682,192 546.679,442	23.706	50	345.682,192 546.679,442	51	345.682,191 546.679,452	0.01	51	345.682,191 546.679,452	52	345.681,63 546.692,682	13.242
52	345.681,63 546.692,682	53	345.681,627 546.692,739	0.057	53	345.681,627 546.692,739	54	345.681,152 546.699,43	6.708	54	345.681,152 546.699,43	55	345.681,137 546.699,571	0.142
55	345.681,137 546.699,571	56	345.681,072 546.700,024	0.458	56	345.681,072 546.700,024	57	345.680,187 546.706,218	6.257	57	345.680,187 546.706,218	58	345.680,132 546.706,481	0.269
58	345.680,132 546.706,481	59	345.678,491 546.712,265	6.012	59	345.678,491 546.712,265	60	345.678,417 546.712,48	0.227	60	345.678,417 546.712,48	61	345.676,172 546.717,941	5.904
61	345.676,172 546.717,941	62	345.675,96 546.718,328	0.441	62	345.675,96 546.718,328	63	345.672,161 546.723,746	6.617	63	345.672,161 546.723,746	64	345.672,024 546.723,921	0.222
64	345.672,024 546.723,921	65	345.670,582 546.725,555	2.179	65	345.670,582 546.725,555	66	345.667,815 546.728,691	4.182	66	345.667,815 546.728,691	67	345.667,639 546.728,866	0.248
67	345.667,639 546.728,866	68	345.665,355 546.730,884	3.048	68	345.665,355 546.730,884	69	345.662,093 546.733,766	4.353	69	345.662,093 546.733,766	70	345.662,001 546.733,842	0.119
70	345.662,001 546.733,842	71	345.648,619 546.744,31	16.99	71	345.648,619 546.744,31	72	345.648,571 546.744,347	0.061	72	345.648,571 546.744,347	73	345.643,132 546.748,339	6.747
73	345.643,132 546.748,339	74	345.643,0 546.748,428	0.159	74	345.643,0 546.748,428	75	345.637,065 546.752,097	6.978	75	345.637,065 546.752,097	76	345.636,939 546.752,169	0.145
76	345.636,939 546.752,169	77	345.628,306 546.756,68	9.741	77	345.628,306 546.756,68	78	345.628,074 546.756,783	0.254	78	345.628,074 546.756,783	79	345.619,841 546.759,83	8.779
79	345.619,841 546.759,83	80	345.615,978 546.762,082	4.471	80	345.615,978 546.762,082	81	345.615,121 546.763,059	1.3	81	345.615,121 546.763,059	82	345.614,424 546.763,853	1.057
82	345.614,424 546.763,853	83	345.613,57 546.766,108	2.411	83	345.613,57 546.766,108	84	345.613,379 546.768,21	2.111	84	345.613,379 546.768,21	85	345.613,361 546.768,351	0.142
85	345.613,361 546.768,351	86	345.612,818 546.771,689	3.382	86	345.612,818 546.771,689	87	345.614,594 546.779,909	8.41	87	345.614,594 546.779,909	88	345.614,613 546.780,013	0.106
88	345.614,613 546.780,013	89	345.614,794 546.781,135	1.137	89	345.614,794 546.781,135	90	345.616,388 546.791,021	10.014	90	345.616,388 546.791,021	91	345.616,393 546.791,058	0.037
91	345.616,393 546.791,058	92	345.617,791 546.800,877	9.918	92	345.617,791 546.800,877	93	345.617,811 546.801,128	0.252	93	345.617,811 546.801,128	94	345.618,048 546.816,326	15.2
94	345.618,048 546.816,326	95	345.618,251 546.822,368	6.045	95	345.618,251 546.822,368	96	345.618,239 546.822,666	0.298	96	345.618,239 546.822,666	97	345.618,182 546.822,959	0.298
97	345.618,182 546.822,959	98	345.617,304 546.826,197	3.355	98	345.617,304 546.826,197	99	345.617,244 546.826,367	0.18	99	345.617,244 546.826,367	100	345.617,202 546.826,484	0.124
100	345.617,202 546.826,484	101	345.617,058 546.826,753	0.305	101	345.617,058 546.826,753	102	345.615,273 546.829,54	3.31	102	345.615,273 546.829,54	103	345.615,207 546.829,636	0.116
103	345.615,207 546.829,636	104	345.613,068 546.832,585	3.643	104	345.613,068 546.832,585	105	345.612,752 546.832,927	0.466	105	345.612,752 546.832,927	106	345.607,791 546.837,187	6.539
106	345.607,791 546.837,187	107	345.607,717 546.837,248	0.096	107	345.607,717 546.837,248	108	345.604,444 546.839,797	4.148	108	345.604,444 546.839,797	109	345.604,307 546.839,904	0.174
109	345.604,307 546.839,904	110	345.603,981 546.840,111	0.386	110	345.603,981 546.840,111	111	345.598,736 546.842,764	5.878	111	345.598,736 546.842,764	112	345.598,622 546.842,817	0.126
112	345.598,622 546.842,817	113	345.595,277 546.844,253	3.64	113	345.595,277 546.844,253	114	345.595,052 546.844,334	0.239	114	345.595,052 546.844,334	115	345.586,846 546.846,75	8.554
115	345.586,846 546.846,75	116	345.586,534 546.846,815	0.319	116	345.586,534 546.846,815	117	345.575,424 546.848,23	11.2	117	345.575,424 546.848,23	118	345.575,327 546.848,239	0.097

Punct început	X / Y	Punct sfârșit	X / Y	Lungime segment	Punct început	X / Y	Punct sfârșit	X / Y	Lungime segment	Punct început	X / Y	Punct sfârșit	X / Y	Lungime segment
118	345.575,327 546.848,239	119	345.572,025 546.848,498	3.312	119	345.572,025 546.848,498	120	345.571,567 546.848,482	0.458	120	345.571,567 546.848,482	121	345.568,237 546.847,973	3.369
121	345.568,237 546.847,973	122	345.564,348 546.847,615	3.905	122	345.564,348 546.847,615	123	345.560,024 546.848,352	4.386	123	345.560,024 546.848,352	124	345.557,183 546.849,617	3.11
124	345.557,183 546.849,617	125	345.555,326 546.851,928	2.965	125	345.555,326 546.851,928	126	345.554,866 546.856,524	4.619	126	345.554,866 546.856,524	127	345.554,391 546.863,365	6.857
127	345.554,391 546.863,365	128	345.554,367 546.863,533	0.17	128	345.554,367 546.863,533	129	345.554,177 546.864,555	1.04	129	345.554,177 546.864,555	130	345.553,612 546.867,59	3.087
130	345.553,612 546.867,59	131	345.553,53 546.867,894	0.315	131	345.553,53 546.867,894	132	345.553,402 546.868,181	0.314	132	345.553,402 546.868,181	133	345.549,193 546.875,907	8.798
133	345.549,193 546.875,907	134	345.549,181 546.875,93	0.026	134	345.549,181 546.875,93	135	345.545,656 546.882,211	7.203	135	345.545,656 546.882,211	136	345.541,868 546.890,288	8.921
136	345.541,868 546.890,288	137	345.540,292 546.894,504	4.501	137	345.540,292 546.894,504	138	345.539,838 546.898,909	4.428	138	345.539,838 546.898,909	139	345.539,33 546.905,932	7.041
139	345.539,33 546.905,932	140	345.540,242 546.910,173	4.338	140	345.540,242 546.910,173	141	345.541,141 546.911,445	1.558	141	345.541,141 546.911,445	142	345.542,224 546.912,465	1.488
142	345.542,224 546.912,465	143	345.543,862 546.913,218	1.803	143	345.543,862 546.913,218	144	345.546,259 546.913,67	2.439	144	345.546,259 546.913,67	145	345.552,219 546.912,731	6.034
145	345.552,219 546.912,731	146	345.552,39 546.912,711	0.172	146	345.552,39 546.912,711	147	345.557,916 546.912,323	5.54	147	345.557,916 546.912,323	148	345.558,161 546.912,321	0.245
148	345.558,161 546.912,321	149	345.567,093 546.912,792	8.944	149	345.567,093 546.912,792	150	345.567,282 546.912,812	0.19	150	345.567,282 546.912,812	151	345.569,185 546.913,095	1.924
151	345.569,185 546.913,095	152	345.589,52 546.917,585	20.825	152	345.589,52 546.917,585	153	345.594,437 546.918,249	4.962	153	345.594,437 546.918,249	154	345.603,267 546.920,003	9.003
154	345.603,267 546.920,003	155	345.605,188 546.920,982	2.156	155	345.605,188 546.920,982	156	345.608,885 546.922,248	3.908	156	345.608,885 546.922,248	157	345.612,891 546.923,549	4.212
157	345.612,891 546.923,549	158	345.616,46 546.923,572	3.569	158	345.616,46 546.923,572	159	345.620,283 546.922,536	3.961	159	345.620,283 546.922,536	160	345.622,838 546.922,559	2.555
160	345.622,838 546.922,559	161	345.624,427 546.922,26	1.617	161	345.624,427 546.922,26	162	345.625,67 546.922,029	1.264	162	345.625,67 546.922,029	163	345.626,545 546.922,398	0.95
163	345.626,545 546.922,398	164	345.627,766 546.923,181	1.45	164	345.627,766 546.923,181	165	345.630,944 546.926,227	4.402	165	345.630,944 546.926,227	166	345.631,276 546.926,575	0.481
166	345.631,276 546.926,575	167	345.631,514 546.926,991	0.479	167	345.631,514 546.926,991	168	345.633,573 546.931,849	5.276	168	345.633,573 546.931,849	169	345.633,705 546.932,308	0.478
169	345.633,705 546.932,308	170	345.633,725 546.932,785	0.477	170	345.633,725 546.932,785	171	345.633,716 546.932,903	0.118	171	345.633,716 546.932,903	172	345.633,775 546.936,811	3.908
172	345.633,775 546.936,811	173	345.633,517 546.938,333	1.544	173	345.633,517 546.938,333	174	345.631,593 546.945,543	7.462	174	345.631,593 546.945,543	175	345.631,578 546.945,604	0.063
175	345.631,578 546.945,604	176	345.628,428 546.957,437	12.245	176	345.628,428 546.957,437	177	345.628,422 546.957,458	0.022	177	345.628,422 546.957,458	178	345.625,897 546.966,544	9.43
178	345.625,897 546.966,544	179	345.625,889 546.966,571	0.028	179	345.625,889 546.966,571	180	345.625,516 546.967,846	1.328	180	345.625,516 546.967,846	181	345.621,068 546.983,038	15.83
181	345.621,068 546.983,038	182	345.620,549 546.985,164	2.188	182	345.620,549 546.985,164	183	345.618,745 546.992,566	7.619	183	345.618,745 546.992,566	184	345.618,548 546.993,378	0.836
184	345.618,548 546.993,378	185	345.618,208 546.994,772	1.435	185	345.618,208 546.994,772	186	345.617,865 547.000,799	6.037	186	345.617,865 547.000,799	187	345.620,926 547.017,03	16.517
187	345.620,926 547.017,03	188	345.623,303 547.024,332	7.679	188	345.623,303 547.024,332	189	345.623,395 547.024,787	0.464	189	345.623,395 547.024,787	190	345.624,452 547.037,585	12.842
190	345.624,452 547.037,585	191	345.624,454 547.037,885	0.3	191	345.624,454 547.037,885	192	345.623,656 547.049,691	11.833	192	345.623,656 547.049,691	193	345.623,593 547.050,069	0.383
193	345.623,593 547.050,069	194	345.623,46 547.050,428	0.383	194	345.623,46 547.050,428	195	345.621,07 547.055,357	5.478	195	345.621,07 547.055,357	196	345.621,939 547.057,692	2.491
196	345.621,939 547.057,692	197	345.624,157 547.059,268	2.721	197	345.624,157 547.059,268	198	345.630,451 547.058,984	6.3	198	345.630,451 547.058,984	199	345.638,171 547.057,007	7.969
199	345.638,171 547.057,007	200	345.638,21 547.056,997	0.04	200	345.638,21 547.056,997	201	345.644,595 547.055,496	6.559	201	345.644,595 547.055,496	202	345.655,255 547.051,393	11.422
202	345.655,255 547.051,393	203	345.666,552 547.045,745	12.63	203	345.666,552 547.045,745	204	345.672,991 547.041,576	7.671	204	345.672,991 547.041,576	205	345.677,21 547.038,844	5.026
205	345.677,21 547.038,844	206	345.679,192 547.037,56	2.362	206	345.679,192 547.037,56	207	345.679,579 547.037,366	0.433	207	345.679,579 547.037,366	208	345.682,579 547.036,244	3.203
208	345.682,579 547.036,244	209	345.682,804 547.036,174	0.236	209	345.682,804 547.036,174	210	345.685,976 547.035,397	3.266	210	345.685,976 547.035,397	211	345.686,049 547.035,381	0.075
211	345.686,049 547.035,381	212	345.689,718 547.034,626	3.746	212	345.689,718 547.034,626	213	345.690,028 547.034,587	0.312	213	345.690,028 547.034,587	214	345.693,115 547.034,443	3.09
214	345.693,115 547.034,443	215	345.694,216 547.034,392	1.102	215	345.694,216 547.034,392	216	345.694,512 547.034,401	0.296	216	345.694,512 547.034,401	217	345.694,803 547.034,453	0.296

Punct început	X / Y	Punct sfârșit	X / Y	Lungime segment	Punct început	X / Y	Punct sfârșit	X / Y	Lungime segment	Punct început	X / Y	Punct sfârșit	X / Y	Lungime segment
217	345.694,803 547.034,453	218	345.704,405 547.036,907	9.911	218	345.704,405 547.036,907	219	345.711,136 547.038,45	6.906	219	345.711,136 547.038,45	220	345.717,575 547.039,772	6.573
220	345.717,575 547.039,772	221	345.720,24 547.040,162	2.693	221	345.720,24 547.040,162	222	345.722,64 547.040,306	2.404	222	345.722,64 547.040,306	223	345.724,602 547.039,652	2.068
223	345.724,602 547.039,652	224	345.726,108 547.038,31	2.017	224	345.726,108 547.038,31	225	345.726,552 547.037,138	1.253	225	345.726,552 547.037,138	226	345.726,512 547.036,631	0.509
226	345.726,512 547.036,631	227	345.726,491 547.036,369	0.263	227	345.726,491 547.036,369	228	345.726,435 547.035,67	0.701	228	345.726,435 547.035,67	229	345.724,958 547.031,239	4.671
229	345.724,958 547.031,239	230	345.724,923 547.031,123	0.121	230	345.724,923 547.031,123	231	345.723,116 547.024,367	6.993	231	345.723,116 547.024,367	232	345.721,265 547.017,999	6.632
232	345.721,265 547.017,999	233	345.721,194 547.017,622	0.384	233	345.721,194 547.017,622	234	345.719,64 547.000,528	17.164	234	345.719,64 547.000,528	235	345.719,632 547.000,347	0.181
235	345.719,632 547.000,347	236	345.719,632 546.992,966	7.381	236	345.719,632 546.992,966	237	345.719,637 546.992,829	0.137	237	345.719,637 546.992,829	238	345.720,303 546.983,063	9.789
238	345.720,303 546.983,063	239	345.720,371 546.982,081	0.984	239	345.720,371 546.982,081	240	345.720,378 546.982,0	0.081	240	345.720,378 546.982,0	241	345.721,491 546.971,809	10.252
241	345.721,491 546.971,809	242	345.721,787 546.960,47	11.343	242	345.721,787 546.960,47	243	345.720,165 546.947,062	13.506	243	345.720,165 546.947,062	244	345.720,15 546.946,847	0.216
244	345.720,15 546.946,847	245	345.720,085 546.941,688	5.159	245	345.720,085 546.941,688	246	345.720,123 546.941,275	0.415	246	345.720,123 546.941,275	247	345.721,008 546.936,807	4.555
247	345.721,008 546.936,807	248	345.721,135 546.936,401	0.425	248	345.721,135 546.936,401	249	345.721,345 546.936,031	0.425	249	345.721,345 546.936,031	250	345.723,201 546.933,441	3.186
250	345.723,201 546.933,441	251	345.723,431 546.933,173	0.353	251	345.723,431 546.933,173	252	345.723,704 546.932,95	0.353	252	345.723,704 546.932,95	253	345.726,92 546.930,77	3.885
253	345.726,92 546.930,77	254	345.727,118 546.930,652	0.23	254	345.727,118 546.930,652	255	345.735,772 546.926,141	9.759	255	345.735,772 546.926,141	256	345.736,019 546.926,033	0.27
256	345.736,019 546.926,033	257	345.737,907 546.925,353	2.007	257	345.737,907 546.925,353	258	345.744,475 546.922,987	6.981	258	345.744,475 546.922,987	259	345.745,292 546.922,597	0.905
259	345.745,292 546.922,597	260	345.752,62 546.919,102	8.119	260	345.752,62 546.919,102	261	345.757,287 546.916,138	5.529	261	345.757,287 546.916,138	262	345.759,907 546.911,566	5.269
262	345.759,907 546.911,566	263	345.763,782 546.901,914	10.401	263	345.763,782 546.901,914	264	345.763,787 546.901,902	0.013	264	345.763,787 546.901,902	265	345.767,218 546.893,504	9.072
265	345.767,218 546.893,504	266	345.767,264 546.893,4	0.114	266	345.767,264 546.893,4	267	345.770,892 546.885,788	8.432	267	345.770,892 546.885,788	268	345.770,938 546.885,697	0.102
268	345.770,938 546.885,697	269	345.773,904 546.880,217	6.231	269	345.773,904 546.880,217	270	345.774,197 546.879,808	0.503	270	345.774,197 546.879,808	271	345.778,522 546.875,148	6.358
271	345.778,522 546.875,148	272	345.780,986 546.872,465	3.643	272	345.780,986 546.872,465	273	345.782,451 546.870,869	2.166	273	345.782,451 546.870,869	274	345.782,679 546.870,656	0.312
274	345.782,679 546.870,656	275	345.787,509 546.866,814	6.172	275	345.787,509 546.866,814	276	345.787,643 546.866,717	0.165	276	345.787,643 546.866,717	277	345.797,547 546.860,096	11.913
277	345.797,547 546.860,096	278	345.799,153 546.858,952	1.972	278	345.799,153 546.858,952	279	345.802,48 546.856,584	4.084	279	345.802,48 546.856,584	280	345.806,182 546.852,882	5.235
280	345.806,182 546.852,882	281	345.808,735 546.848,344	5.207	281	345.808,735 546.848,344	282	345.812,241 546.841,032	8.109	282	345.812,241 546.841,032	283	345.815,992 546.832,97	8.892
283	345.815,992 546.832,97	284	345.816,217 546.832,598	0.435	284	345.816,217 546.832,598	285	345.819,885 546.827,808	6.033	285	345.819,885 546.827,808	286	345.821,224 546.826,058	2.204
286	345.821,224 546.826,058	287	345.821,441 546.825,818	0.324	287	345.821,441 546.825,818	288	345.827,376 546.820,228	8.153	288	345.827,376 546.820,228	289	345.827,564 546.820,072	0.244
289	345.827,564 546.820,072	290	345.834,06 546.815,302	8.059	290	345.834,06 546.815,302	291	345.834,275 546.815,165	0.255	291	345.834,275 546.815,165	292	345.846,362 546.808,474	13.815
292	345.846,362 546.808,474	293	345.846,423 546.808,442	0.069	293	345.846,423 546.808,442	294	345.859,279 546.801,895	14.427	294	345.859,279 546.801,895	295	345.860,021 546.801,487	0.847
295	345.860,021 546.801,487	296	345.871,639 546.795,09	13.263	296	345.871,639 546.795,09	297	345.871,643 546.795,088	0.004	297	345.871,643 546.795,088	298	345.885,24 546.787,642	15.502
298	345.885,24 546.787,642	299	345.885,423 546.787,554	0.203	299	345.885,423 546.787,554	300	345.892,481 546.784,575	7.661	300	345.892,481 546.784,575	301	345.892,973 546.784,438	0.511
301	345.892,973 546.784,438	302	345.897,16 546.783,834	4.23	302	345.897,16 546.783,834	303	345.897,688 546.783,828	0.528	303	345.897,688 546.783,828	304	345.901,028 546.784,236	3.365
304	345.901,028 546.784,236	305	345.902,458 546.784,411	1.441	305	345.902,458 546.784,411	306	345.902,78 546.784,478	0.329	306	345.902,78 546.784,478	307	345.909,751 546.786,528	7.266
307	345.909,751 546.786,528	308	345.910,062 546.786,649	0.334	308	345.910,062 546.786,649	309	345.923,271 546.793,08	14.691	309	345.923,271 546.793,08	310	345.923,336 546.793,113	0.073
310	345.923,336 546.793,113	311	345.929,616 546.796,459	7.116	311	345.929,616 546.796,459	312	345.929,634 546.796,468	0.02	312	345.929,634 546.796,468	313	345.934,657 546.799,21	5.723
313	345.934,657 546.799,21	314	345.940,268 546.801,073	5.912	314	345.940,268 546.801,073	315	345.955,134 546.805,396	15.482	315	345.955,134 546.805,396	316	345.957,079 546.805,361	1.945

Punct început	X / Y	Punct sfârșit	X / Y	Lungime segment	Punct început	X / Y	Punct sfârșit	X / Y	Lungime segment	Punct început	X / Y	Punct sfârșit	X / Y	Lungime segment
316	345.957,079 546.805,361	317	345.959,736 546.805,677	2.676	317	345.959,736 546.805,677	318	345.960,68 546.805,789	0.951	318	345.960,68 546.805,789	319	345.963,877 546.805,327	3.23
319	345.963,877 546.805,327	320	345.967,333 546.804,374	3.585	320	345.967,333 546.804,374	321	345.970,33 546.801,88	3.899	321	345.970,33 546.801,88	322	345.974,262 546.797,095	6.193
322	345.974,262 546.797,095	323	345.981,747 546.787,137	12.457	323	345.981,747 546.787,137	324	345.981,94 546.786,916	0.293	324	345.981,94 546.786,916	325	345.986,841 546.782,075	6.889
325	345.986,841 546.782,075	326	345.988,997 546.779,945	3.031	326	345.988,997 546.779,945	327	345.989,223 546.779,752	0.297	327	345.989,223 546.779,752	328	345.991,134 546.778,357	2.366
328	345.991,134 546.778,357	329	345.992,504 546.777,357	1.696	329	345.992,504 546.777,357	330	345.992,837 546.777,16	0.387	330	345.992,837 546.777,16	331	345.993,201 546.777,031	0.386
331	345.993,201 546.777,031	332	345.996,504 546.776,211	3.403	332	345.996,504 546.776,211	333	345.996,897 546.776,154	0.397	333	345.996,897 546.776,154	334	345.999,314 546.776,046	2.419
334	345.999,314 546.776,046	335	345.999,561 546.776,05	0.247	335	345.999,561 546.776,05	336	346.001,741 546.776,223	2.187	336	346.001,741 546.776,223	337	346.002,153 546.776,3	0.419
337	346.002,153 546.776,3	338	346.004,765 546.777,077	2.725	338	346.004,765 546.777,077	339	346.004,95 546.777,142	0.196	339	346.004,95 546.777,142	340	346.009,18 546.778,868	4.569
340	346.009,18 546.778,868	341	346.009,212 546.778,882	0.035	341	346.009,212 546.778,882	342	346.017,324 546.782,358	8.825	342	346.017,324 546.782,358	343	346.023,83 546.784,764	6.937
343	346.023,83 546.784,764	344	346.030,86 546.786,081	7.152	344	346.030,86 546.786,081	345	346.033,353 546.787,106	2.695	345	346.033,353 546.787,106	346	346.038,629 546.786,576	5.303
346	346.038,629 546.786,576	347	346.056,037 546.786,393	17.409	347	346.056,037 546.786,393	348	346.056,225 546.786,4	0.188	348	346.056,225 546.786,4	349	346.063,952 546.787,047	7.754
349	346.063,952 546.787,047	350	346.064,183 546.787,08	0.233	350	346.064,183 546.787,08	351	346.071,025 546.788,473	6.982	351	346.071,025 546.788,473	352	346.071,099 546.788,489	0.076
352	346.071,099 546.788,489	353	346.074,305 546.789,27	3.3	353	346.074,305 546.789,27	354	346.085,992 546.792,115	12.028	354	346.085,992 546.792,115	355	346.086,235 546.792,191	0.255
355	346.086,235 546.792,191	356	346.094,415 546.795,331	8.762	356	346.094,415 546.795,331	357	346.094,577 546.795,402	0.177	357	346.094,577 546.795,402	358	346.099,148 546.797,636	5.088
358	346.099,148 546.797,636	359	346.100,361 546.798,229	1.35	359	346.100,361 546.798,229	360	346.100,758 546.798,485	0.472	360	346.100,758 546.798,485	361	346.106,148 546.802,945	6.996
361	346.106,148 546.802,945	362	346.106,165 546.802,96	0.023	362	346.106,165 546.802,96	363	346.114,042 546.809,629	10.321	363	346.114,042 546.809,629	364	346.114,065 546.809,649	0.03
364	346.114,065 546.809,649	365	346.121,625 546.816,25	10.036	365	346.121,625 546.816,25	366	346.121,82 546.816,445	0.276	366	346.121,82 546.816,445	367	346.124,582 546.820,052	4.543
367	346.124,582 546.820,052	368	346.132,002 546.829,036	11.652	368	346.132,002 546.829,036	369	346.135,203 546.832,349	4.607	369	346.135,203 546.832,349	370	346.140,279 546.837,777	7.432
370	346.140,279 546.837,777	371	346.145,794 546.841,458	6.631	371	346.145,794 546.841,458	372	346.152,481 546.844,1	7.19	372	346.152,481 546.844,1	373	346.154,973 546.845,446	2.832
373	346.154,973 546.845,446	374	346.155,036 546.845,482	0.073	374	346.155,036 546.845,482	375	346.167,47 546.852,793	14.424	375	346.167,47 546.852,793	376	346.168,619 546.853,461	1.329
376	346.168,619 546.853,461	377	346.182,541 546.861,561	16.107	377	346.182,541 546.861,561	378	346.188,29 546.865,425	6.927	378	346.188,29 546.865,425	379	346.198,955 546.871,522	12.285
379	346.198,955 546.871,522	380	346.207,62 546.875,57	9.564	380	346.207,62 546.875,57	381	346.214,693 546.877,361	7.296	381	346.214,693 546.877,361	382	346.219,64 546.878,563	5.091
382	346.219,64 546.878,563	383	346.223,912 546.885,666	8.289	383	346.223,912 546.885,666	384	346.218,752 546.882,463	6.073	384	346.218,752 546.882,463	385	346.218,702 546.882,451	0.051
385	346.218,702 546.882,451	386	346.209,749 546.879,975	9.289	386	346.209,749 546.879,975	387	346.206,264 546.878,951	3.632	387	346.206,264 546.878,951	388	346.206,077 546.878,878	0.201
388	346.206,077 546.878,878	389	346.202,278 546.877,162	4.169	389	346.202,278 546.877,162	390	346.202,121 546.877,082	0.176	390	346.202,121 546.877,082	391	346.184,703 546.866,919	20.166
391	346.184,703 546.866,919	392	346.180,59 546.865,053	4.516	392	346.180,59 546.865,053	393	346.180,55 546.865,03	0.046	393	346.180,55 546.865,03	394	346.165,455 546.856,248	17.464
394	346.165,455 546.856,248	395	346.165,447 546.856,243	0.009	395	346.165,447 546.856,243	396	346.156,394 546.850,281	10.84	396	346.156,394 546.850,281	397	346.142,928 546.843,483	15.085
397	346.142,928 546.843,483	398	346.142,743 546.843,37	0.217	398	346.142,743 546.843,37	399	346.137,174 546.839,528	6.766	399	346.137,174 546.839,528	400	346.136,964 546.839,361	0.268
400	346.136,964 546.839,361	401	346.132,456 546.834,215	6.841	401	346.132,456 546.834,215	402	346.126,087 546.826,851	9.736	402	346.126,087 546.826,851	403	346.121,515 546.821,453	7.074
403	346.121,515 546.821,453	404	346.118,89 546.819,172	3.478	404	346.118,89 546.819,172	405	346.111,446 546.812,672	9.882	405	346.111,446 546.812,672	406	346.103,589 546.806,02	10.295
406	346.103,589 546.806,02	407	346.098,391 546.801,718	6.747	407	346.098,391 546.801,718	408	346.092,899 546.799,034	6.113	408	346.092,899 546.799,034	409	346.084,921 546.795,971	8.546
409	346.084,921 546.795,971	410	346.070,19 546.792,385	15.161	410	346.070,19 546.792,385	411	346.063,501 546.791,023	6.826	411	346.063,501 546.791,023	412	346.055,985 546.790,394	7.542
412	346.055,985 546.790,394	413	346.038,597 546.790,576	17.389	413	346.038,597 546.790,576	414	346.038,449 546.790,572	0.148	414	346.038,449 546.790,572	415	346.032,852 546.790,216	5.608

Punct început	X / Y	Punct sfârșit	X / Y	Lungime segment	Punct început	X / Y	Punct sfârșit	X / Y	Lungime segment	Punct început	X / Y	Punct sfârșit	X / Y	Lungime segment
415	346.032,852 546.790,216	416	346.031,006 546.790,098	1.85	416	346.031,006 546.790,098	417	346.030,485 546.790,065	0.522	417	346.030,485 546.790,065	418	346.030,244 546.790,035	0.243
418	346.030,244 546.790,035	419	346.022,927 546.788,664	7.444	419	346.022,927 546.788,664	420	346.022,602 546.788,574	0.337	420	346.022,602 546.788,574	421	346.015,889 546.786,092	7.157
421	346.015,889 546.786,092	422	346.015,795 546.786,055	0.101	422	346.015,795 546.786,055	423	346.014,463 546.785,484	1.449	423	346.014,463 546.785,484	424	346.007,653 546.782,565	7.409
424	346.007,653 546.782,565	425	346.003,53 546.780,882	4.453	425	346.003,53 546.780,882	426	346.001,215 546.780,194	2.415	426	346.001,215 546.780,194	427	345.999,369 546.780,047	1.852
427	345.999,369 546.780,047	428	345.997,274 546.780,141	2.097	428	345.997,274 546.780,141	429	345.994,546 546.780,818	2.811	429	345.994,546 546.780,818	430	345.994,119 546.781,13	0.529
430	345.994,119 546.781,13	431	345.991,703 546.782,895	2.992	431	345.991,703 546.782,895	432	345.984,856 546.789,658	9.624	432	345.984,856 546.789,658	433	345.977,433 546.799,533	12.354
433	345.977,433 546.799,533	434	345.977,38 546.799,601	0.086	434	345.977,38 546.799,601	435	345.973,301 546.804,565	6.425	435	345.973,301 546.804,565	436	345.973,035 546.804,833	0.378
436	345.973,035 546.804,833	437	345.969,56 546.807,725	4.521	437	345.969,56 546.807,725	438	345.969,207 546.807,96	0.424	438	345.969,207 546.807,96	439	345.968,812 546.808,116	0.425
439	345.968,812 546.808,116	440	345.964,819 546.809,217	4.142	440	345.964,819 546.809,217	441	345.964,574 546.809,268	0.25	441	345.964,574 546.809,268	442	345.960,991 546.809,786	3.62
442	345.960,991 546.809,786	443	345.960,469 546.809,793	0.522	443	345.960,469 546.809,793	444	345.956,476 546.809,318	4.021	444	345.956,476 546.809,318	445	345.956,218 546.809,27	0.262
445	345.956,218 546.809,27	446	345.953,629 546.808,609	2.672	446	345.953,629 546.808,609	447	345.939,211 546.804,932	14.879	447	345.939,211 546.804,932	448	345.939,075 546.804,892	0.142
448	345.939,075 546.804,892	449	345.933,226 546.802,949	6.163	449	345.933,226 546.802,949	450	345.932,898 546.802,807	0.357	450	345.932,898 546.802,807	451	345.927,727 546.799,984	5.891
451	345.927,727 546.799,984	452	345.921,487 546.796,661	7.07	452	345.921,487 546.796,661	453	345.908,462 546.790,318	14.487	453	345.908,462 546.790,318	454	345.901,809 546.788,362	6.935
454	345.901,809 546.788,362	455	345.897,468 546.787,831	4.373	455	345.897,468 546.787,831	456	345.893,799 546.788,361	3.707	456	345.893,799 546.788,361	457	345.887,072 546.791,199	7.301
457	345.887,072 546.791,199	458	345.873,567 546.798,596	15.398	458	345.873,567 546.798,596	459	345.861,239 546.804,7	13.756	459	345.861,239 546.804,7	460	345.848,269 546.811,99	14.878
460	345.848,269 546.811,99	461	345.836,325 546.818,602	13.652	461	345.836,325 546.818,602	462	345.830,03 546.823,224	7.81	462	345.830,03 546.823,224	463	345.824,302 546.828,619	7.869
463	345.824,302 546.828,619	464	345.819,526 546.834,856	7.856	464	345.819,526 546.834,856	465	345.815,863 546.842,729	8.683	465	345.815,863 546.842,729	466	345.815,853 546.842,751	0.024
466	345.815,853 546.842,751	467	345.812,314 546.850,132	8.186	467	345.812,314 546.850,132	468	345.812,253 546.850,248	0.131	468	345.812,253 546.850,248	469	345.809,534 546.855,082	5.546
469	345.809,534 546.855,082	470	345.809,205 546.855,516	0.545	470	345.809,205 546.855,516	471	345.805,19 546.859,53	5.677	471	345.805,19 546.859,53	472	345.804,936 546.859,745	0.333
472	345.804,936 546.859,745	473	345.799,843 546.863,371	6.252	473	345.799,843 546.863,371	474	345.799,794 546.863,405	0.06	474	345.799,794 546.863,405	475	345.798,701 546.864,136	1.315
475	345.798,701 546.864,136	476	345.789,935 546.869,996	10.544	476	345.789,935 546.869,996	477	345.786,156 546.872,825	4.721	477	345.786,156 546.872,825	478	345.777,474 546.882,2	12.778
478	345.777,474 546.882,2	479	345.777,112 546.882,693	0.612	479	345.777,112 546.882,693	480	345.775,307 546.886,029	3.793	480	345.775,307 546.886,029	481	345.774,48 546.887,555	1.736
481	345.774,48 546.887,555	482	345.773,385 546.889,853	2.546	482	345.773,385 546.889,853	483	345.770,899 546.895,069	5.778	483	345.770,899 546.895,069	484	345.767,492 546.903,41	9.01
484	345.767,492 546.903,41	485	345.763,567 546.913,185	10.534	485	345.763,567 546.913,185	486	345.763,447 546.913,434	0.276	486	345.763,447 546.913,434	487	345.760,512 546.918,556	5.903
487	345.760,512 546.918,556	488	345.760,223 546.918,943	0.483	488	345.760,223 546.918,943	489	345.759,849 546.919,25	0.484	489	345.759,849 546.919,25	490	345.758,833 546.919,895	1.203
490	345.758,833 546.919,895	491	345.754,662 546.922,544	4.941	491	345.754,662 546.922,544	492	345.754,451 546.922,66	0.241	492	345.754,451 546.922,66	493	345.748,931 546.925,293	6.116
493	345.748,931 546.925,293	494	345.746,107 546.926,64	3.129	494	345.746,107 546.926,64	495	345.745,924 546.926,716	0.198	495	345.745,924 546.926,716	496	345.737,502 546.929,751	8.952
496	345.737,502 546.929,751	497	345.729,069 546.934,146	9.51	497	345.729,069 546.934,146	498	345.726,244 546.936,061	3.413	498	345.726,244 546.936,061	499	345.724,848 546.938,009	2.397
499	345.724,848 546.938,009	500	345.724,176 546.941,403	3.46	500	345.724,176 546.941,403	501	345.724,088 546.941,847	0.453	501	345.724,088 546.941,847	502	345.724,149 546.946,688	4.841
502	345.724,149 546.946,688	503	345.725,776 546.960,135	13.545	503	345.725,776 546.960,135	504	345.725,79 546.960,428	0.293	504	345.725,79 546.960,428	505	345.725,487 546.971,996	11.572
505	345.725,487 546.971,996	506	345.725,476 546.972,161	0.165	506	345.725,476 546.972,161	507	345.725,133 546.975,306	3.164	507	345.725,133 546.975,306	508	345.724,358 546.982,394	7.13
508	345.724,358 546.982,394	509	345.723,632 546.993,034	10.665	509	345.723,632 546.993,034	510	345.723,632 547.000,256	7.222	510	345.723,632 547.000,256	511	345.725,16 547.017,068	16.881
511	345.725,16 547.017,068	512	345.726,963 547.023,271	6.46	512	345.726,963 547.023,271	513	345.726,974 547.023,312	0.042	513	345.726,974 547.023,312	514	345.728,772 547.030,031	6.955

Punct început	X / Y	Punct sfârșit	X / Y	Lungime segment	Punct început	X / Y	Punct sfârșit	X / Y	Lungime segment	Punct început	X / Y	Punct sfârșit	X / Y	Lungime segment
514	345.728,772 547.030,031	515	345.729,219 547.031,374	1.415	515	345.729,219 547.031,374	516	345.730,078 547.033,95	2.715	516	345.730,078 547.033,95	517	345.730,306 547.034,635	0.722
517	345.730,306 547.034,635	518	345.730,403 547.035,108	0.483	518	345.730,403 547.035,108	519	345.730,575 547.037,267	2.166	519	345.730,575 547.037,267	520	345.730,562 547.037,708	0.441
520	345.730,562 547.037,708	521	345.730,452 547.038,135	0.441	521	345.730,452 547.038,135	522	345.729,675 547.040,185	2.192	522	345.729,675 547.040,185	523	345.729,452 547.040,61	0.48
523	345.729,452 547.040,61	524	345.729,135 547.040,97	0.48	524	345.729,135 547.040,97	525	345.728,028 547.041,956	1.482	525	345.728,028 547.041,956	526	345.726,955 547.042,912	1.437
526	345.726,955 547.042,912	527	345.726,627 547.043,15	0.405	527	345.726,627 547.043,15	528	345.726,257 547.043,316	0.406	528	345.726,257 547.043,316	529	345.723,538 547.044,223	2.866
529	345.723,538 547.044,223	530	345.723,166 547.044,308	0.382	530	345.723,166 547.044,308	531	345.722,785 547.044,322	0.381	531	345.722,785 547.044,322	532	345.719,915 547.044,149	2.875
532	345.719,915 547.044,149	533	345.719,746 547.044,132	0.17	533	345.719,746 547.044,132	534	345.716,94 547.043,722	2.836	534	345.716,94 547.043,722	535	345.716,827 547.043,702	0.115
535	345.716,827 547.043,702	536	345.710,309 547.042,364	6.654	536	345.710,309 547.042,364	537	345.710,264 547.042,354	0.046	537	345.710,264 547.042,354	538	345.706,603 547.041,514	3.756
538	345.706,603 547.041,514	539	345.703,487 547.040,8	3.197	539	345.703,487 547.040,8	540	345.703,439 547.040,788	0.049	540	345.703,439 547.040,788	541	345.696,431 547.038,997	7.233
541	345.696,431 547.038,997	542	345.694,102 547.038,402	2.404	542	345.694,102 547.038,402	543	345.690,371 547.038,575	3.735	543	345.690,371 547.038,575	544	345.686,892 547.039,291	3.552
544	345.686,892 547.039,291	545	345.683,87 547.040,031	3.111	545	345.683,87 547.040,031	546	345.681,184 547.041,036	2.868	546	345.681,184 547.041,036	547	345.678,433 547.042,817	3.277
547	345.678,433 547.042,817	548	345.668,632 547.049,163	11.676	548	345.668,632 547.049,163	549	345.668,44 547.049,273	0.221	549	345.668,44 547.049,273	550	345.656,958 547.055,014	12.837
550	345.656,958 547.055,014	551	345.656,782 547.055,091	0.192	551	345.656,782 547.055,091	552	345.651,781 547.057,016	5.359	552	345.651,781 547.057,016	553	345.645,904 547.059,278	6.297
553	345.645,904 547.059,278	554	345.645,643 547.059,359	0.273	554	345.645,643 547.059,359	555	345.641,593 547.060,311	4.16	555	345.641,593 547.060,311	556	345.635,953 547.061,674	5.802
556	345.635,953 547.061,674	557	345.635,954 547.061,704	0.03	557	345.635,954 547.061,704	558	345.631,243 547.062,911	4.863	558	345.631,243 547.062,911	559	345.630,837 547.062,971	0.41
559	345.630,837 547.062,971	560	345.623,65 547.063,295	7.194	560	345.623,65 547.063,295	561	345.623,21 547.063,266	0.441	561	345.623,21 547.063,266	562	345.622,787 547.063,141	0.441
562	345.622,787 547.063,141	563	345.622,401 547.062,927	0.441	563	345.622,401 547.062,927	564	345.620,491 547.061,57	2.343	564	345.620,491 547.061,57	565	345.619,121 547.060,596	1.681
565	345.619,121 547.060,596	566	345.618,821 547.060,335	0.398	566	345.618,821 547.060,335	567	345.618,579 547.060,02	0.397	567	345.618,579 547.060,02	568	345.618,405 547.059,663	0.397
568	345.618,405 547.059,663	569	345.617,023 547.055,951	3.961	569	345.617,023 547.055,951	570	345.616,922 547.055,561	0.403	570	345.616,922 547.055,561	571	345.616,9 547.055,158	0.404
571	345.616,9 547.055,158	572	345.616,96 547.054,76	0.402	572	345.616,96 547.054,76	573	345.617,098 547.054,381	0.403	573	345.617,098 547.054,381	574	345.619,691 547.049,033	5.943
574	345.619,691 547.049,033	575	345.620,453 547.037,765	11.294	575	345.620,453 547.037,765	576	345.619,427 547.025,349	12.458	576	345.619,427 547.025,349	577	345.617,082 547.018,146	7.575
577	345.617,082 547.018,146	578	345.617,019 547.017,897	0.257	578	345.617,019 547.017,897	579	345.613,889 547.001,3	16.89	579	345.613,889 547.001,3	580	345.613,858 547.000,816	0.485
580	345.613,858 547.000,816	581	345.614,225 546.994,363	6.463	581	345.614,225 546.994,363	582	345.614,278 546.994,003	0.364	582	345.614,278 546.994,003	583	345.614,699 546.992,276	1.778
583	345.614,699 546.992,276	584	345.616,495 546.984,908	7.584	584	345.616,495 546.984,908	585	345.616,495 546.984,906	0.002	585	345.616,495 546.984,906	586	345.617,192 546.982,046	2.944
586	345.617,192 546.982,046	587	345.617,216 546.981,957	0.092	587	345.617,216 546.981,957	588	345.622,046 546.965,46	17.19	588	345.622,046 546.965,46	589	345.623,084 546.961,727	3.875
589	345.623,084 546.961,727	590	345.624,565 546.956,397	5.532	590	345.624,565 546.956,397	591	345.627,705 546.944,605	12.203	591	345.627,705 546.944,605	592	345.629,952 546.936,49	8.42
592	345.629,952 546.936,49	593	345.629,699 546.932,96	3.539	593	345.629,699 546.932,96	594	345.628,023 546.929,004	4.296	594	345.628,023 546.929,004	595	345.625,159 546.925,374	4.624
595	345.625,159 546.925,374	596	345.624,157 546.924,839	1.136	596	345.624,157 546.924,839	597	345.623,073 546.924,715	1.091	597	345.623,073 546.924,715	598	345.619,937 546.925,299	3.19
598	345.619,937 546.925,299	599	345.616,483 546.926,151	3.558	599	345.616,483 546.926,151	600	345.612,154 546.925,782	4.345	600	345.612,154 546.925,782	601	345.607,503 546.924,654	4.786
601	345.607,503 546.924,654	602	345.605,022 546.923,313	2.82	602	345.605,022 546.923,313	603	345.602,196 546.922,277	3.01	603	345.602,196 546.922,277	604	345.597,442 546.920,995	4.924
604	345.597,442 546.920,995	605	345.593,326 546.920,569	4.138	605	345.593,326 546.920,569	606	345.589,589 546.920,182	3.757	606	345.589,589 546.920,182	607	345.589,499 546.920,171	0.091
607	345.589,499 546.920,171	608	345.566,786 546.916,782	22.964	608	345.566,786 546.916,782	609	345.565,592 546.916,719	1.196	609	345.565,592 546.916,719	610	345.558,073 546.916,321	7.53
610	345.558,073 546.916,321	611	345.552,757 546.916,695	5.329	611	345.552,757 546.916,695	612	345.546,54 546.917,675	6.294	612	345.546,54 546.917,675	613	345.546,198 546.917,699	0.343

Punct început	X / Y	Punct sfârșit	X / Y	Lungime segment	Punct început	X / Y	Punct sfârșit	X / Y	Lungime segment	Punct început	X / Y	Punct sfârșit	X / Y	Lungime segment
613	345.546,198 546.917,699	614	345.545,858 546.917,665	0.342	614	345.545,858 546.917,665	615	345.542,88 546.917,103	3.031	615	345.542,88 546.917,103	616	345.542,414 546.916,955	0.489
616	345.542,414 546.916,955	617	345.540,256 546.915,962	2.376	617	345.540,256 546.915,962	618	345.539,974 546.915,804	0.323	618	345.539,974 546.915,804	619	345.539,721 546.915,602	0.324
619	345.539,721 546.915,602	620	345.538,253 546.914,22	2.016	620	345.538,253 546.914,22	621	345.537,991 546.913,919	0.399	621	345.537,991 546.913,919	622	345.536,739 546.912,149	2.168
622	345.536,739 546.912,149	623	345.536,541 546.911,798	0.403	623	345.536,541 546.911,798	624	345.536,417 546.911,414	0.404	624	345.536,417 546.911,414	625	345.535,359 546.906,493	5.033
625	345.535,359 546.906,493	626	345.535,32 546.905,929	0.565	626	345.535,32 546.905,929	627	345.535,859 546.898,461	7.487	627	345.535,859 546.898,461	628	345.535,908 546.898,147	0.318
628	345.535,908 546.898,147	629	345.536,711 546.894,735	3.505	629	345.536,711 546.894,735	630	345.538,023 546.889,168	5.72	630	345.538,023 546.889,168	631	345.538,159 546.888,778	0.413
631	345.538,159 546.888,778	632	345.542,065 546.880,447	9.201	632	345.542,065 546.880,447	633	345.542,132 546.880,317	0.146	633	345.542,132 546.880,317	634	345.545,687 546.873,983	7.263
634	345.545,687 546.873,983	635	345.548,937 546.868,016	6.795	635	345.548,937 546.868,016	636	345.549,738 546.866,546	1.674	636	345.549,738 546.866,546	637	345.550,0 546.865,138	1.432
637	345.550,0 546.865,138	638	345.550,019 546.860,503	4.635	638	345.550,019 546.860,503	639	345.551,377 546.851,034	9.566	639	345.551,377 546.851,034	640	345.551,445 546.850,633	0.407
640	345.551,445 546.850,633	641	345.551,592 546.850,255	0.406	641	345.551,592 546.850,255	642	345.551,813 546.849,914	0.406	642	345.551,813 546.849,914	643	345.554,368 546.846,735	4.078
643	345.554,368 546.846,735	644	345.554,706 546.846,403	0.474	644	345.554,706 546.846,403	645	345.555,113 546.846,16	0.474	645	345.555,113 546.846,16	646	345.558,626 546.844,596	3.845
646	345.558,626 546.844,596	647	345.559,104 546.844,451	0.5	647	345.559,104 546.844,451	648	345.563,934 546.843,628	4.9	648	345.563,934 546.843,628	649	345.564,453 546.843,608	0.519
649	345.564,453 546.843,608	650	345.568,663 546.843,995	4.228	650	345.568,663 546.843,995	651	345.568,783 546.844,01	0.121	651	345.568,783 546.844,01	652	345.571,943 546.844,493	3.197
652	345.571,943 546.844,493	653	345.574,966 546.844,255	3.032	653	345.574,966 546.844,255	654	345.585,87 546.842,867	10.99 2	654	345.585,87 546.842,867	655	345.593,122 546.840,742	7.557
655	345.593,122 546.840,742	656	345.599,092 546.838,273	6.46	656	345.599,092 546.838,273	657	345.602,002 546.836,629	3.342	657	345.602,002 546.836,629	658	345.605,702 546.834,122	4.469
658	345.605,702 546.834,122	659	345.610,59 546.829,681	6.604	659	345.610,59 546.829,681	660	345.611,936 546.827,334	2.706	660	345.611,936 546.827,334	661	345.613,524 546.824,854	2.945
661	345.613,524 546.824,854	662	345.614,243 546.822,202	2.748	662	345.614,243 546.822,202	663	345.614,05 546.816,442	5.763	663	345.614,05 546.816,442	664	345.614,049 546.816,406	0.036
664	345.614,049 546.816,406	665	345.614,023 546.814,751	1.655	665	345.614,023 546.814,751	666	345.613,814 546.801,316	13.43 7	666	345.613,814 546.801,316	667	345.612,827 546.794,385	7.001
667	345.612,827 546.794,385	668	345.612,436 546.791,64	2.773	668	345.612,436 546.791,64	669	345.610,673 546.780,702	11.07 9	669	345.610,673 546.780,702	670	345.608,828 546.772,164	8.735
670	345.608,828 546.772,164	671	345.608,783 546.771,793	0.374	671	345.608,783 546.771,793	672	345.608,809 546.771,42	0.374	672	345.608,809 546.771,42	673	345.609,402 546.767,778	3.69
673	345.609,402 546.767,778	674	345.609,611 546.765,474	2.313	674	345.609,611 546.765,474	675	345.609,732 546.764,947	0.541	675	345.609,732 546.764,947	676	345.610,812 546.762,098	3.047
676	345.610,812 546.762,098	677	345.610,968 546.761,776	0.358	677	345.610,968 546.761,776	678	345.610,98 546.761,76	0.02	678	345.610,98 546.761,76	679	345.611,179 546.761,487	0.338
679	345.611,179 546.761,487	680	345.613,186 546.759,2	3.043	680	345.613,186 546.759,2	681	345.613,417 546.758,975	0.322	681	345.613,417 546.758,975	682	345.613,682 546.758,791	0.323
682	345.613,682 546.758,791	683	345.617,977 546.756,287	4.972	683	345.617,977 546.756,287	684	345.618,29 546.756,139	0.346	684	345.618,29 546.756,139	685	345.626,566 546.753,076	8.825
685	345.626,566 546.753,076	686	345.635,023 546.748,657	9.542	686	345.635,023 546.748,657	687	345.640,829 546.745,068	6.826	687	345.640,829 546.745,068	688	345.646,179 546.741,14	6.637
688	345.646,179 546.741,14	689	345.659,489 546.730,728	16.89 9	689	345.659,489 546.730,728	690	345.664,898 546.725,951	7.216	690	345.664,898 546.725,951	691	345.668,95 546.721,358	6.125
691	345.668,95 546.721,358	692	345.672,557 546.716,214	6.283	692	345.672,557 546.716,214	693	345.674,674 546.711,065	5.567	693	345.674,674 546.711,065	694	345.676,247 546.705,519	5.765
694	345.676,247 546.705,519	695	345.676,856 546.701,254	4.308	695	345.676,856 546.701,254	696	345.677,167 546.699,076	2.2	696	345.677,167 546.699,076	697	345.677,635 546.692,484	6.609
697	345.677,635 546.692,484	698	345.677,87 546.686,943	5.546	698	345.677,87 546.686,943	699	345.678,195 546.679,287	7.663	699	345.678,195 546.679,287	700	345.679,079 546.655,595	23.70 8
700	345.679,079 546.655,595	701	345.679,49 546.646,557	9.047	701	345.679,49 546.646,557	702	345.679,569 546.646,083	0.481	702	345.679,569 546.646,083	703	345.680,929 546.641,464	4.815
703	345.680,929 546.641,464	704	345.680,978 546.641,318	0.154	704	345.680,978 546.641,318	705	345.682,899 546.636,267	5.404	705	345.682,899 546.636,267	706	345.683,088 546.635,895	0.417
706	345.683,088 546.635,895	707	345.683,349 546.635,569	0.418	707	345.683,349 546.635,569	708	345.683,773 546.635,142	0.602	708	345.683,773 546.635,142	709	345.695,349 546.623,483	16.43
709	345.695,349 546.623,483	710	345.705,662 546.613,492	14.35 9	710	345.705,662 546.613,492	711	345.714,833 546.602,543	14.28 2	711	345.714,833 546.602,543	712	345.726,483 546.590,279	16.91 5

Punct început	X / Y	Punct sfârșit	X / Y	Lungime segment	Punct început	X / Y	Punct sfârșit	X / Y	Lungime segment	Punct început	X / Y	Punct sfârșit	X / Y	Lungime segment
712	345.726,483 546.590,279	713	345.727,866 546.588,725	2.08	713	345.727,866 546.588,725	714	345.730,675 546.585,566	4.227	714	345.730,675 546.585,566	715	345.733,581 546.580,724	5.647
715	345.733,581 546.580,724	716	345.738,128 546.567,635	13.856	716	345.738,128 546.567,635	717	345.743,084 546.552,805	15.636	717	345.743,084 546.552,805	718	345.743,441 546.551,737	1.126
718	345.743,441 546.551,737	719	345.744,309 546.540,368	11.402	719	345.744,309 546.540,368	720	345.743,458 546.535,625	4.819	720	345.743,458 546.535,625	721	345.742,12 546.530,024	5.759
721	345.742,12 546.530,024	722	345.737,031 546.516,767	14.2	722	345.737,031 546.516,767	723	345.737,015 546.516,722	0.048	723	345.737,015 546.516,722	724	345.733,71 546.507,467	9.827
724	345.733,71 546.507,467	725	345.728,109 546.491,782	16.655	725	345.728,109 546.491,782	726	345.728,036 546.491,578	0.217	726	345.728,036 546.491,578	727	345.728,019 546.491,528	0.053
727	345.728,019 546.491,528	728	345.725,335 546.483,327	8.629	728	345.725,335 546.483,327	729	345.717,764 546.466,834	18.148	729	345.717,764 546.466,834	730	345.717,675 546.466,604	0.247
730	345.717,675 546.466,604	731	345.711,667 546.447,66	19.874	731	345.711,667 546.447,66	732	345.711,177 546.446,749	1.034	732	345.711,177 546.446,749	733	345.709,171 546.443,022	4.233
733	345.709,171 546.443,022	734	345.705,281 546.435,982	8.043	734	345.705,281 546.435,982	735	345.698,488 546.427,263	11.053	735	345.698,488 546.427,263	736	345.696,335 546.424,83	3.249
736	345.696,335 546.424,83	737	345.691,232 546.419,065	7.699	737	345.691,232 546.419,065	738	345.684,906 546.412,309	9.255	738	345.684,906 546.412,309	739	345.684,902 546.412,304	0.006
739	345.684,902 546.412,304	740	345.680,894 546.407,999	5.882	740	345.680,894 546.407,999	741	345.676,448 546.404,122	5.899	741	345.676,448 546.404,122	742	345.676,491 546.403,869	0.257
742	345.676,491 546.403,869	743	345.677,692 546.400,543	3.536	743	345.677,692 546.400,543	1	345.677,813 546.400,118	0.442					

** Lungimile segmentelor sunt determinate în planul de proiecție Stereo 70 și sunt rotunjite la 1 milimetru.

*** Distanța dintre puncte este formată din segmente cumulate ce sunt mai mici decât valoarea 1 milimetru.

**DATE DESPRE IMOBILUL NR. 3515**

Oficiul de Cadastru și Publicitate Imobiliară ALBA
Biroul de Cadastru și Publicitate Imobiliară Campeni

A. Partea I. Descrierea imobilului

TEREN Extravilan

Nr. CF vechi:615

Nr. topografic: 246, 247

Adresa: Jud. Alba

Nr. Crt	Nr cadastral Nr. topografic	Suprafața* (mp)	Observații / Referințe
A1		1.163	Sector cadastral:32 Teren imprejmuit; Parte din Cartea Funciara veche nr.615 Sacatura, cu nr. topografic vechi 246, 247. Configuratia imobilului stabilita conform identificarii in teren si a masuratorilor efectuate nu corespunde cu situatia tehnica a imobilului din cartea funciara veche, conform ordinul ANCP nr. 600/2023.

B. Partea II. Proprietari și acte

Inscrieri privitoare la dreptul de proprietate și alte drepturi reale		Referințe
3515 / 25/03/2024		
Act Normativ nr. 7, din 13/03/1996 emis de PARLAMENT;		
B1	Intabulare, drept de PROPRIETATE, dobandit prin Lege, cota actuala 1/1, cota initiala 1/1 1) NEIDENTIFICAT NEIDENTIFICAT	A1
Act Administrativ nr. 1384, din 12/03/2024 emis de COMUNA VADU MOȚILOR;		
B2	Se noteaza posesia factica in favoarea lui Bustan Dumitru 1) BUSTAN DUMITRU	A1

C. Partea III. SARCINI .

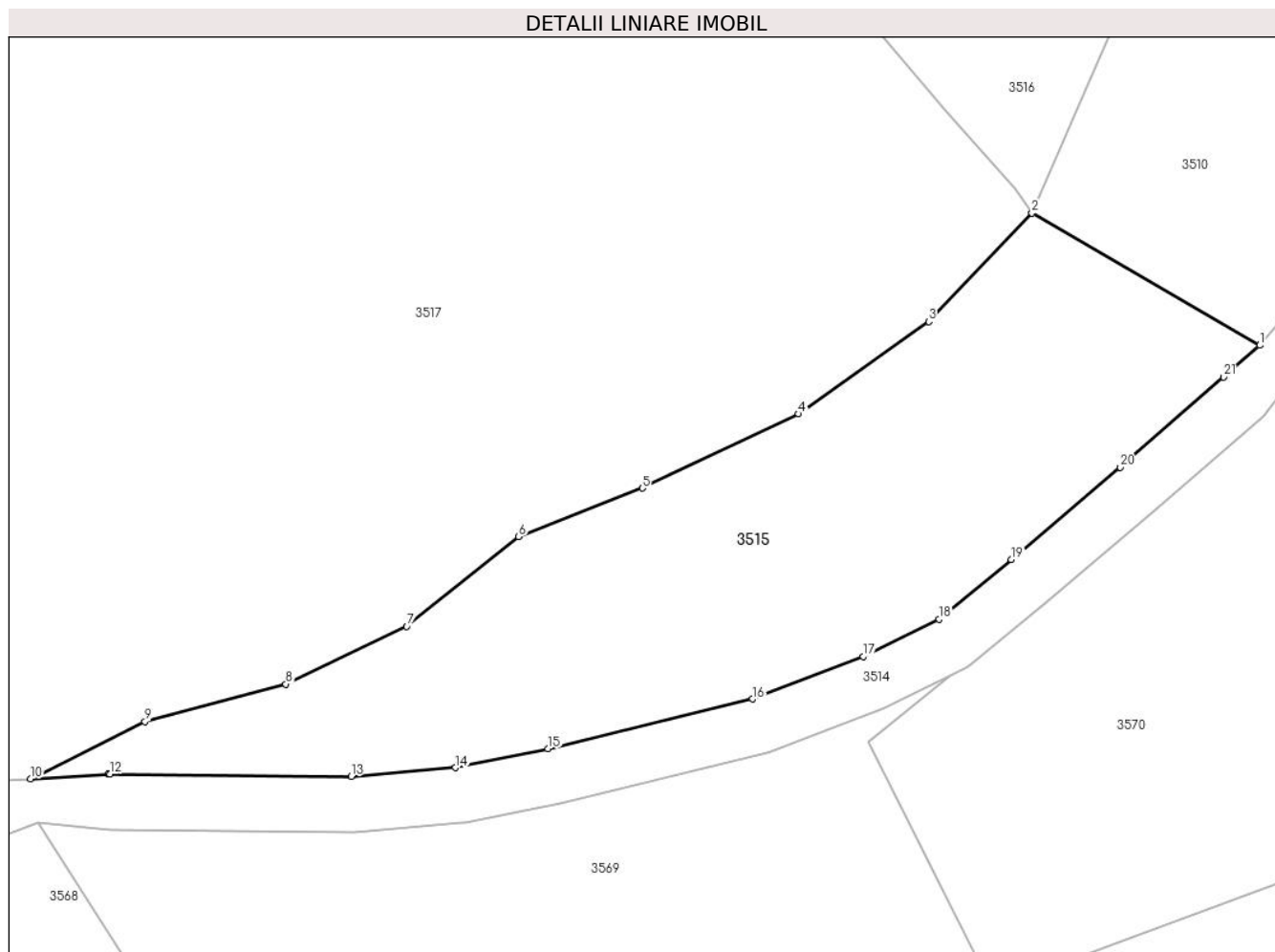
Inscrieri privind dezmembramintele dreptului de proprietate, drepturi reale de garanție și sarcini	Referințe
NU SUNT	

Anexa Nr. 1 La Partea I

Teren

Nr cadastral	Suprafața (mp)*	Observații / Referințe
	1.163	Parte din Cartea Funciara veche nr.615 Sacatura, cu nr. topografic vechi 246, 247. Configuratia imobilului stabilita conform identificarii in teren si a masuratorilor efectuate nu corespunde cu situatia tehnica a imobilului din cartea funciara veche, conform ordinul ANCPi nr. 600/2023.

* Suprafața este determinată în planul de proiecție Stereo 70.



Date referitoare la teren

Crt	Categorie folosință	Intra vilan	Suprafața (mp)	Tarla	Parcelă	Nr. topo	Observații / Referințe
1	pasune	NU	1.163	-	-	-	

Lungime Segmente

1) Valorile lungimilor segmentelor sunt obținute din proiecție în plan.

Punct început	X / Y	Punct sfârșit	X / Y	Lungime segment (** (m)
1	346.121,515 546.821,453	2	346.105,086 546.830,973	18.988
3	346.097,631 546.823,166	4	346.088,248 546.816,505	11.507
5	346.076,974 546.811,159	6	346.068,069 546.807,669	9.564
7	346.059,987 546.801,203	8	346.051,264 546.797,042	9.665

Punct început	X / Y	Punct sfârșit	X / Y	Lungime segment (** (m)
2	346.105,086 546.830,973	3	346.097,631 546.823,166	10.795
4	346.088,248 546.816,505	5	346.076,974 546.811,159	12.477
6	346.068,069 546.807,669	7	346.059,987 546.801,203	10.35
8	346.051,264 546.797,042	9	346.041,104 546.794,347	10.511

Punct început	X / Y	Punct sfârșit	X / Y	Lungime segment (** (m)
9	346.041,104 546.794,347	10	346.032,852 546.790,216	9.228
11	346.038,449 546.790,572	12	346.038,597 546.790,576	0.148
13	346.055,985 546.790,394	14	346.063,501 546.791,023	7.542
15	346.070,19 546.792,385	16	346.084,921 546.795,971	15.161
17	346.092,899 546.799,034	18	346.098,391 546.801,718	6.113
19	346.103,589 546.806,02	20	346.111,446 546.812,672	10.295
21	346.118,89 546.819,172	1	346.121,515 546.821,453	3.478

Punct început	X / Y	Punct sfârșit	X / Y	Lungime segment (** (m)
10	346.032,852 546.790,216	11	346.038,449 546.790,572	5.608
12	346.038,597 546.790,576	13	346.055,985 546.790,394	17.389
14	346.063,501 546.791,023	15	346.070,19 546.792,385	6.826
16	346.084,921 546.795,971	17	346.092,899 546.799,034	8.546
18	346.098,391 546.801,718	19	346.103,589 546.806,02	6.747
20	346.111,446 546.812,672	21	346.118,89 546.819,172	9.882

** Lungimile segmentelor sunt determinate în planul de proiecție Stereo 70 și sunt rotunjite la 1 milimetru.

*** Distanța dintre puncte este formată din segmente cumulate ce sunt mai mici decât valoarea 1 milimetru.

**DATE DESPRE IMOBILUL NR. 3516**

Oficiul de Cadastru și Publicitate Imobiliară ALBA
Biroul de Cadastru și Publicitate Imobiliară Campeni

A. Partea I. Descrierea imobilului

TEREN Extravilan

Nr. CF vechi:58
Nr. topografic:255

Adresa: Jud. Alba

Nr. Crt	Nr cadastral Nr. topografic	Suprafața* (mp)	Observații / Referințe
A1		4.017	Sector cadastral:32 Teren imprejmuit; Parte din Cartea Funciara veche nr.58 Sacatura, cu nr. topografic vechi 255. Configuratia imobilului stabilita conform identificarii in teren si a masuratorilor efectuate nu corespunde cu situatia tehnica a imobilului din cartea funciara veche, conform ordinul ANCP nr. 600/2023.

B. Partea II. Proprietari și acte

Inscrieri privitoare la dreptul de proprietate și alte drepturi reale		Referințe
3516 / 25/03/2024		
Act Normativ nr. 7, din 13/03/1996 emis de PARLAMENT;		
B1	Intabulare, drept de PROPRIETATE, dobandit prin Lege, cota actuala 1/1, cota initiala 1/1 1) NEIDENTIFICAT NEIDENTIFICAT	A1
Act Administrativ nr. 1385, din 12/03/2024 emis de COMUNA VADU MOȚILOR;		
B2	Se noteaza posesia factica in favoarea lui Joldeș Lucian și Joldeș Ileana 1) JOLDEȘ LUCIAN 2) JOLDEȘ ILEANA	A1

C. Partea III. SARCINI .

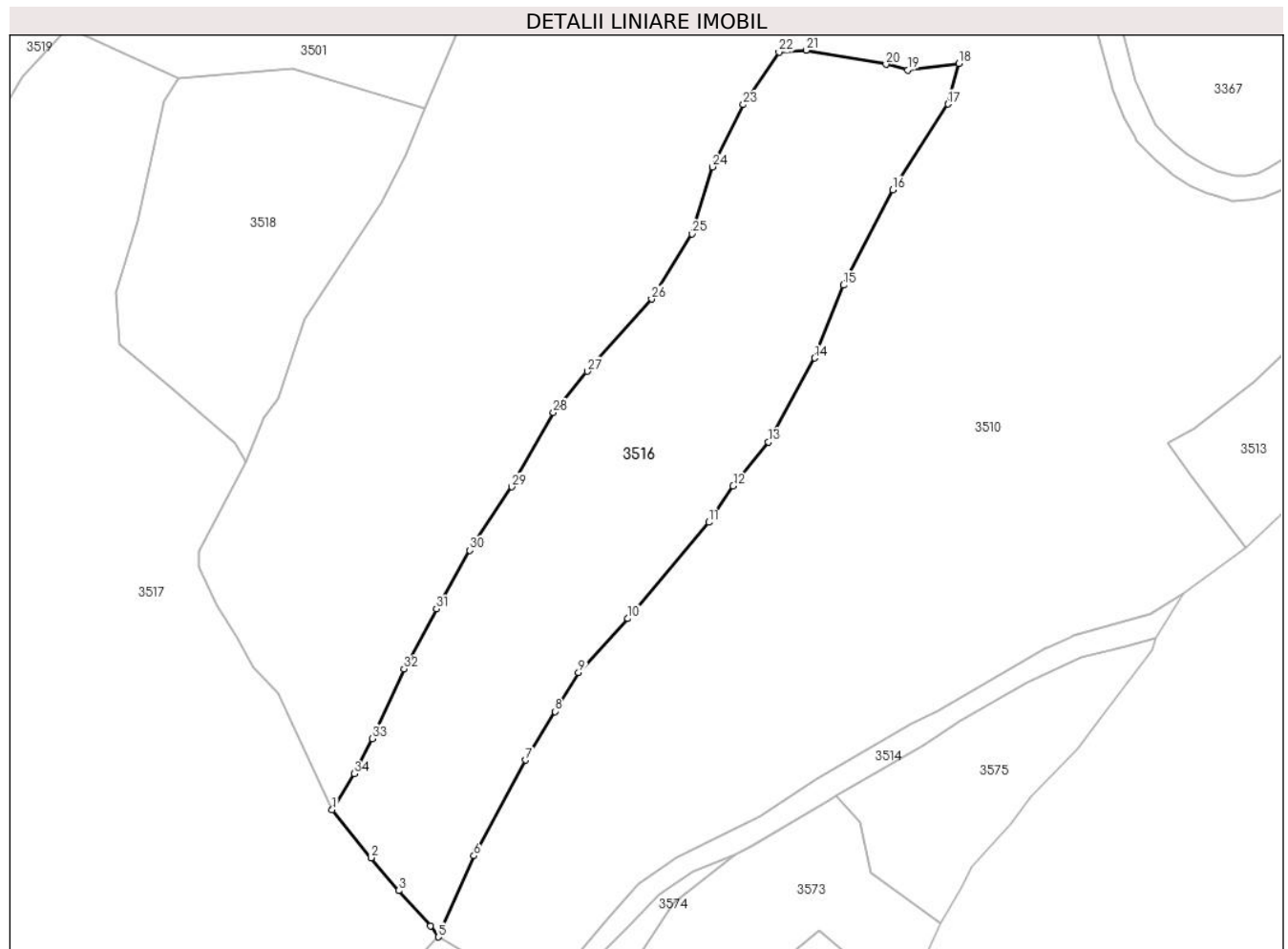
Inscrieri privind dezmembramintele dreptului de proprietate, drepturi reale de garanție și sarcini	Referințe
NU SUNT	

Anexa Nr. 1 La Partea I

Teren

Nr cadastral	Suprafața (mp)*	Observații / Referințe
	4.017	Parte din Cartea Funciara veche nr.58 Sacatura, cu nr. topografic vechi 255. Configuratia imobilului stabilita conform identificarii in teren si a masuratorilor efectuate nu corespunde cu situatia tehnica a imobilului din cartea funciara veche, conform ordinul ANCPi nr. 600/2023.

* Suprafața este determinată în planul de proiecție Stereo 70.



Date referitoare la teren

Crt	Categorie folosință	Intravilan	Suprafața (mp)	Tarla	Parcelă	Nr. topo	Observații / Referințe
1	pasune	NU	4.017	-	-	-	

Lungime Segmente

1) Valorile lungimilor segmentelor sunt obținute din proiecție în plan.

Punct început	X / Y	Punct sfârșit	X / Y	Lungime segment (** (m)
1	346.088,183 546.851,265	2	346.094,405 546.843,603	9.87
3	346.098,798 546.838,368	4	346.103,879 546.832,759	7.568
5	346.105,086 546.830,973	6	346.110,771 546.843,902	14.124
7	346.118,996 546.859,158	8	346.123,724 546.866,908	9.078

Punct început	X / Y	Punct sfârșit	X / Y	Lungime segment (** (m)
2	346.094,405 546.843,603	3	346.098,798 546.838,368	6.834
4	346.103,879 546.832,759	5	346.105,086 546.830,973	2.156
6	346.110,771 546.843,902	7	346.118,996 546.859,158	17.332
8	346.123,724 546.866,908	9	346.127,477 546.873,094	7.235

Punct început	X / Y	Punct sfârșit	X / Y	Lungime segment (** (m))
9	346.127,477 546.873,094	10	346.135,318 546.881,703	11.645
11	346.148,263 546.897,055	12	346.152,131 546.902,857	6.973
13	346.157,764 546.909,865	14	346.165,14 546.923,241	15.275
15	346.169,749 546.934,858	16	346.177,604 546.950,094	17.142
17	346.186,41 546.963,724	18	346.188,12 546.970,185	6.683
19	346.180,002 546.969,157	20	346.176,516 546.970,079	3.606
21	346.163,808 546.972,323	22	346.159,453 546.972,02	4.366
23	346.153,768 546.963,637	24	346.148,839 546.953,721	11.073
25	346.145,562 546.943,037	26	346.139,135 546.932,642	12.221
27	346.128,853 546.921,149	28	346.123,478 546.914,56	8.503
29	346.116,829 546.902,72	30	346.110,135 546.892,597	12.136
31	346.104,789 546.883,28	32	346.099,607 546.873,696	10.895
33	346.094,595 546.862,578	34	346.091,646 546.856,987	6.321

Punct început	X / Y	Punct sfârșit	X / Y	Lungime segment (** (m))
10	346.135,318 546.881,703	11	346.148,263 546.897,055	20.081
12	346.152,131 546.902,857	13	346.157,764 546.909,865	8.991
14	346.165,14 546.923,241	15	346.169,749 546.934,858	12.498
16	346.177,604 546.950,094	17	346.186,41 546.963,724	16.227
18	346.188,12 546.970,185	19	346.180,002 546.969,157	8.183
20	346.176,516 546.970,079	21	346.163,808 546.972,323	12.905
22	346.159,453 546.972,02	23	346.153,768 546.963,637	10.129
24	346.148,839 546.953,721	25	346.145,562 546.943,037	11.175
26	346.139,135 546.932,642	27	346.128,853 546.921,149	15.421
28	346.123,478 546.914,56	29	346.116,829 546.902,72	13.579
30	346.110,135 546.892,597	31	346.104,789 546.883,28	10.742
32	346.099,607 546.873,696	33	346.094,595 546.862,578	12.195
34	346.091,646 546.856,987	1	346.088,183 546.851,265	6.688

** Lungimile segmentelor sunt determinate în planul de proiecție Stereo 70 și sunt rotunjite la 1 milimetru.

*** Distanța dintre puncte este formată din segmente cumulate ce sunt mai mici decât valoarea 1 milimetru.

**DATE DESPRE IMOBILUL NR. 3517**

Oficiul de Cadastru și Publicitate Imobiliară ALBA
Biroul de Cadastru și Publicitate Imobiliară Campeni

A. Partea I. Descrierea imobilului

TEREN Extravilan

Nr. CF vechi:583

Nr. topografic:270, 271, 255/1

Adresa: Jud. Alba

Nr. Crt	Nr cadastral Nr. topografic	Suprafața* (mp)	Observații / Referințe
A1		17.228	Sector cadastral:32 Teren imprejmuit; Parte din Cartea Funciara veche nr.583 Sacatura.

B. Partea II. Proprietari și acte

Inscrieri privitoare la dreptul de proprietate și alte drepturi reale		Referințe
441 / 20/02/2004		
Hotarare Judecatoreasca nr. 1477/2003, din 01/01/2003 emis de Judecătoria Câmpeni;		
B1	Intabulare, drept de PROPRIETATE, dobandit prin Hotarare Judecatoreasca, cota actuala 3/8, cota initiala 3/8 1) ȚARA IOAN-GHEORGHE	A1
B2	Intabulare, drept de PROPRIETATE, dobandit prin Hotarare Judecatoreasca, cota actuala 3/8, cota initiala 3/8 1) BARDAN ILEANA RODICA	A1
B3	Intabulare, drept de PROPRIETATE, dobandit prin Hotarare Judecatoreasca, cota actuala 2/8, cota initiala 2/8 1) ȚARA SAMFIRA	A1

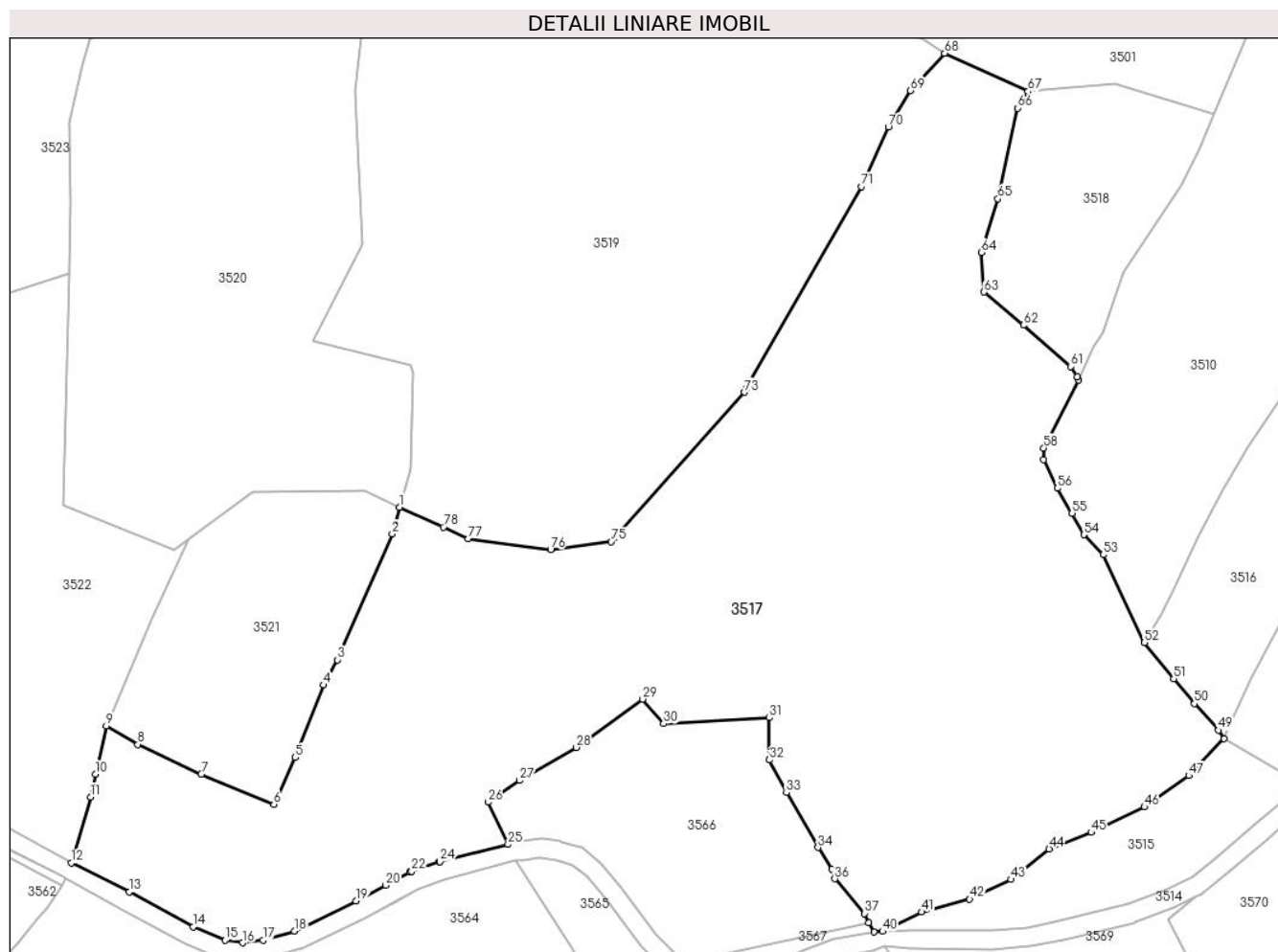
C. Partea III. SARCINI .

Inscrieri privind dezmembramintele dreptului de proprietate, drepturi reale de garanție și sarcini	Referințe
NU SUNT	

Teren

Nr cadastral	Suprafața (mp)*	Observații / Referințe
	17.228	Parte din Cartea Funciara veche nr.583 Sacatura.

* Suprafața este determinată în planul de proiecție Stereo 70.



Date referitoare la teren

Crt	Categorie folosință	Intravilan	Suprafața (mp)	Tarla	Parcelă	Nr. topo	Observații / Referințe
1	pasune	NU	11.340	-	-	-	
2	pasune	NU	2.368	-	-	-	
3	pasune	NU	3.520	-	-	-	PASUNE IMPADURITA

Lungime Segmente

1) Valorile lungimilor segmentelor sunt obținute din proiecție în plan.

Punct început	X / Y	Punct sfârșit	X / Y	Lungime segment
1	345.930,738 546.879,894	2	345.929,135 546.874,24	5.877
4	345.914,608 546.842,296	5	345.908,658 546.826,977	16.434
7	345.888,776 546.823,476	8	345.875,378 546.829,763	14.8
10	345.866,365 546.823,468	11	345.865,373 546.818,65	4.919
2	345.929,135 546.874,24	3	345.917,604 546.847,622	29.008
5	345.908,658 546.826,977	6	345.904,129 546.817,085	10.879
8	345.875,378 546.829,763	9	345.868,681 546.833,635	7.736
11	345.865,373 546.818,65	12	345.861,239 546.804,7	14.55
3	345.917,604 546.847,622	4	345.914,608 546.842,296	6.111
6	345.904,129 546.817,085	7	345.888,776 546.823,476	16.63
9	345.868,681 546.833,635	10	345.866,365 546.823,468	10.427
12	345.861,239 546.804,7	13	345.873,567 546.798,596	13.756

Punct început	X / Y	Punct sfârșit	X / Y	Lungime segment	Punct început	X / Y	Punct sfârșit	X / Y	Lungime segment	Punct început	X / Y	Punct sfârșit	X / Y	Lungime segment
13	345.873,567 546.798,596	14	345.887,072 546.791,199	15.398	14	345.887,072 546.791,199	15	345.893,799 546.788,361	7.301	15	345.893,799 546.788,361	16	345.897,468 546.787,831	3.707
16	345.897,468 546.787,831	17	345.901,809 546.788,362	4.373	17	345.901,809 546.788,362	18	345.908,462 546.790,318	6.935	18	345.908,462 546.790,318	19	345.921,487 546.796,661	14.487
19	345.921,487 546.796,661	20	345.927,727 546.799,984	7.07	20	345.927,727 546.799,984	21	345.932,898 546.802,807	5.891	21	345.932,898 546.802,807	22	345.933,226 546.802,949	0.357
22	345.933,226 546.802,949	23	345.939,075 546.804,892	6.163	23	345.939,075 546.804,892	24	345.939,211 546.804,932	0.142	24	345.939,211 546.804,932	25	345.953,629 546.808,609	14.879
25	345.953,629 546.808,609	26	345.949,437 546.817,558	9.882	26	345.949,437 546.817,558	27	345.956,098 546.822,116	8.071	27	345.956,098 546.822,116	28	345.968,049 546.829,105	13.845
28	345.968,049 546.829,105	29	345.982,131 546.839,334	17.405	29	345.982,131 546.839,334	30	345.986,532 546.834,12	6.823	30	345.986,532 546.834,12	31	346.008,895 546.835,383	22.399
31	346.008,895 546.835,383	32	346.008,921 546.826,487	8.896	32	346.008,921 546.826,487	33	346.012,501 546.819,563	7.795	33	346.012,501 546.819,563	34	346.019,207 546.807,961	13.401
34	346.019,207 546.807,961	35	346.022,111 546.803,449	5.366	35	346.022,111 546.803,449	36	346.022,713 546.801,343	2.19	36	346.022,713 546.801,343	37	346.029,003 546.794,02	9.654
37	346.029,003 546.794,02	38	346.029,925 546.792,004	2.217	38	346.029,925 546.792,004	39	346.031,006 546.790,098	2.191	39	346.031,006 546.790,098	40	346.032,852 546.790,216	1.85
40	346.032,852 546.790,216	41	346.041,104 546.794,347	9.228	41	346.041,104 546.794,347	42	346.051,264 546.797,042	10.511	42	346.051,264 546.797,042	43	346.059,987 546.801,203	9.665
43	346.059,987 546.801,203	44	346.068,069 546.807,669	10.35	44	346.068,069 546.807,669	45	346.076,974 546.811,159	9.564	45	346.076,974 546.811,159	46	346.088,248 546.816,505	12.477
46	346.088,248 546.816,505	47	346.097,631 546.823,166	11.507	47	346.097,631 546.823,166	48	346.105,086 546.830,973	10.795	48	346.105,086 546.830,973	49	346.103,879 546.832,759	2.156
49	346.103,879 546.832,759	50	346.098,798 546.838,368	7.568	50	346.098,798 546.838,368	51	346.094,405 546.843,603	6.834	51	346.094,405 546.843,603	52	346.088,183 546.851,265	9.87
52	346.088,183 546.851,265	53	346.079,537 546.869,837	20.486	53	346.079,537 546.869,837	54	346.075,449 546.874,051	5.871	54	346.075,449 546.874,051	55	346.072,939 546.878,609	5.203
55	346.072,939 546.878,609	56	346.069,839 546.883,87	6.106	56	346.069,839 546.883,87	57	346.066,903 546.889,976	6.775	57	346.066,903 546.889,976	58	346.066,936 546.892,402	2.426
58	346.066,936 546.892,402	59	346.074,3 546.906,706	16.088	59	346.074,3 546.906,706	60	346.073,989 546.907,404	0.764	60	346.073,989 546.907,404	61	346.072,587 546.909,636	2.636
61	346.072,587 546.909,636	62	346.062,625 546.918,341	13.229	62	346.062,625 546.918,341	63	346.054,296 546.925,365	10.895	63	346.054,296 546.925,365	64	346.053,701 546.933,751	8.407
64	346.053,701 546.933,751	65	346.057,202 546.945,072	11.85	65	346.057,202 546.945,072	66	346.061,388 546.964,215	19.595	66	346.061,388 546.964,215	67	346.063,623 546.967,755	4.187
67	346.063,623 546.967,755	68	346.045,969 546.975,819	19.409	68	346.045,969 546.975,819	69	346.038,726 546.967,945	10.699	69	346.038,726 546.967,945	70	346.034,071 546.960,237	9.005
70	346.034,071 546.960,237	71	346.028,315 546.947,658	13.833	71	346.028,315 546.947,658	72	346.004,079 546.905,037	49.03	72	346.004,079 546.905,037	73	346.003,582 546.904,163	1.005
73	346.003,582 546.904,163	74	345.976,155 546.873,411	41.206	74	345.976,155 546.873,411	75	345.975,439 546.872,608	1.076	75	345.975,439 546.872,608	76	345.962,646 546.870,902	12.906
76	345.962,646 546.870,902	77	345.945,163 546.873,248	17.64	77	345.945,163 546.873,248	78	345.939,963 546.875,643	5.725	78	345.939,963 546.875,643	1	345.930,738 546.879,894	10.157

** Lungimile segmentelor sunt determinate în planul de proiecție Stereo 70 și sunt rotunjite la 1 milimetru.

*** Distanța dintre puncte este formată din segmente cumulate ce sunt mai mici decât valoarea 1 milimetru.

**DATE DESPRE IMOBILUL NR. 3518**

Oficiul de Cadastru și Publicitate Imobiliară ALBA
Biroul de Cadastru și Publicitate Imobiliară Campeni

A. Partea I. Descrierea imobilului

TEREN Extravilan

Nr. CF vechi:57, 852
Nr. topografic: 244, 269

Adresa: Jud. Alba

Nr. Crt	Nr cadastral Nr. topografic	Suprafața* (mp)	Observații / Referințe
A1		1.791	Sector cadastral:32 Teren neimpregmuit; Parte din Cartea Funciara veche nr.57, 852 Sacatura, cu nr. topografic vechi 244, 269. Configuratia imobilului stabilita conform identificarii in teren si a masuratorilor efectuate nu corespunde cu situatia tehnica a imobilului din cartea funciara veche, conform ordinul ANCP nr. 600/2023.

B. Partea II. Proprietari și acte

Inscrieri privitoare la dreptul de proprietate și alte drepturi reale		Referințe
3518 / 25/03/2024		
Act Normativ nr. 7, din 13/03/1996 emis de PARLAMENT;		
B1	Intabulare, drept de PROPRIETATE, dobandit prin Lege, cota actuala 1/1, cota initiala 1/1 1) NEIDENTIFICAT NEIDENTIFICAT	A1
Act Administrativ nr. 1386, din 12/03/2024 emis de COMUNA VADU MOȚILOR;		
B2	Se noteaza posesia factica in favoarea lui Leahu Monica-Verginica și Leahu Nicolae 1) LEAHU MONICA-VERGINICA 2) LEAHU NICOLAE	A1

C. Partea III. SARCINI .

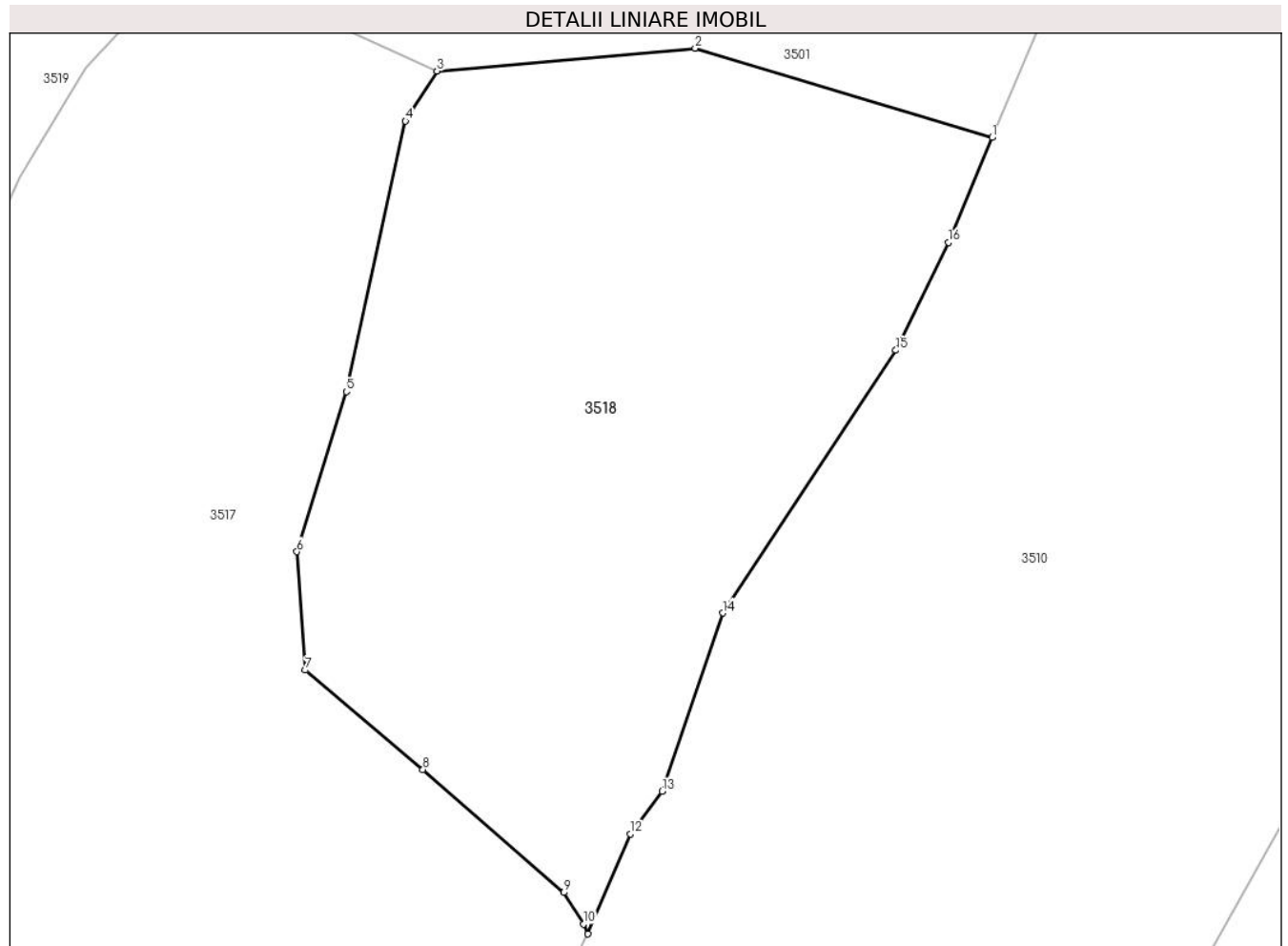
Inscrieri privind dezmembramintele dreptului de proprietate, drepturi reale de garanție și sarcini	Referințe
NU SUNT	

Anexa Nr. 1 La Partea I

Teren

Nr cadastral	Suprafața (mp)*	Observații / Referințe
	1.791	Parte din Cartea Funciara veche nr.57, 852 Sacatura, cu nr. topografic vechi 244, 269. Configuratia imobilului stabilita conform identificarii in teren si a masuratorilor efectuate nu corespunde cu situatia tehnica a imobilului din cartea funciara veche, conform ordinul ANCPI nr. 600/2023.

* Suprafața este determinată în planul de proiecție Stereo 70.



Date referitoare la teren

Crt	Categorie folosință	Intra vilan	Suprafața (mp)	Tarla	Parcelă	Nr. topo	Observații / Referințe
1	pasune	NU	1.791	-	-	-	

Lungime Segmente

1) Valorile lungimilor segmentelor sunt obținute din proiecție în plan.

Punct început	X / Y	Punct sfârșit	X / Y	Lungime segment (** (m)
1	346.102,938 546.963,054	2	346.081,908 546.969,37	21.958
2	346.081,908 546.969,37	3	346.063,623 546.967,755	18.356
3	346.063,623 546.967,755	4	346.061,388 546.964,215	4.187
4	346.061,388 546.964,215	5	346.057,202 546.945,072	19.595

Punct început	X / Y	Punct sfârșit	X / Y	Lungime segment (** (m)
5	346.057,202 546.945,072	6	346.053,701 546.933,751	11.85
6	346.053,701 546.933,751	7	346.054,296 546.925,365	8.407
7	346.054,296 546.925,365	8	346.062,625 546.918,341	10.895
8	346.062,625 546.918,341	9	346.072,587 546.909,636	13.229
9	346.072,587 546.909,636	10	346.073,989 546.907,404	2.636
10	346.073,989 546.907,404	11	346.074,3 546.906,706	0.764
11	346.074,3 546.906,706	12	346.077,307 546.913,789	7.695
12	346.077,307 546.913,789	13	346.079,563 546.916,798	3.761
13	346.079,563 546.916,798	14	346.083,854 546.929,416	13.328
14	346.083,854 546.929,416	15	346.096,124 546.947,999	22.268
15	346.096,124 546.947,999	16	346.099,838 546.955,62	8.478
16	346.099,838 546.955,62	1	346.102,938 546.963,054	8.054

** Lungimile segmentelor sunt determinate în planul de proiecție Stereo 70 și sunt rotunjite la 1 milimetru.

*** Distanța dintre puncte este formată din segmente cumulate ce sunt mai mici decât valoarea 1 milimetru.

**DATE DESPRE IMOBILUL NR. 3519**

Oficiul de Cadastru și Publicitate Imobiliară ALBA
Biroul de Cadastru și Publicitate Imobiliară Campeni

A. Partea I. Descrierea imobilului

TEREN Extravilan

Nr. CF vechi:583

Nr. topografic:270, 271, 255/1

Adresa: Jud. Alba

Nr. Crt	Nr cadastral Nr. topografic	Suprafața* (mp)	Observații / Referințe
A1		11.252	Sector cadastral:32 Teren neimprejmit; Parte din Cartea Funciara veche nr.583 Sacatura, UP I UA 216 B Se noteaza suprapunere reala intre CF 583 Sacatura si Procesul verbal de punere in posesie nr. 3671 din 13.07.2009.

B. Partea II. Proprietari și acte

Inscrieri privitoare la dreptul de proprietate și alte drepturi reale		Referințe
441 / 20/02/2004		
Hotarare Judecatoreasca nr. 1477/2003, din 01/01/2003 emis de Judecătoria Câmpeni;		
B1	Intabulare, drept de PROPRIETATE, dobandit prin Hotarare Judecatoreasca, cota actuala 3/8, cota initiala 3/8 1) ȚARA IOAN-GHEORGHE	A1
B2	Intabulare, drept de PROPRIETATE, dobandit prin Hotarare Judecatoreasca, cota actuala 3/8, cota initiala 3/8 1) BARDAN ILEANA RODICA	A1
B3	Intabulare, drept de PROPRIETATE, dobandit prin Hotarare Judecatoreasca, cota actuala 2/8, cota initiala 2/8 1) ȚARA SAMFIRA	A1
3519 / 25/03/2024		
Act Administrativ nr. 3671, din 13/07/2009 emis de COMUNA VADU MOȚILOR;		
B4	Inscrierea provizorie, drept de PROPRIETATE, dobandit prin Reconstituire, cota actuala 1/1, cota initiala 1/1 1) ASOCIAȚIA COMPOSESORATUL SILVIC 'SACATURA' VADU MOȚILOR, CIF:24218046	A1

C. Partea III. SARCINI .

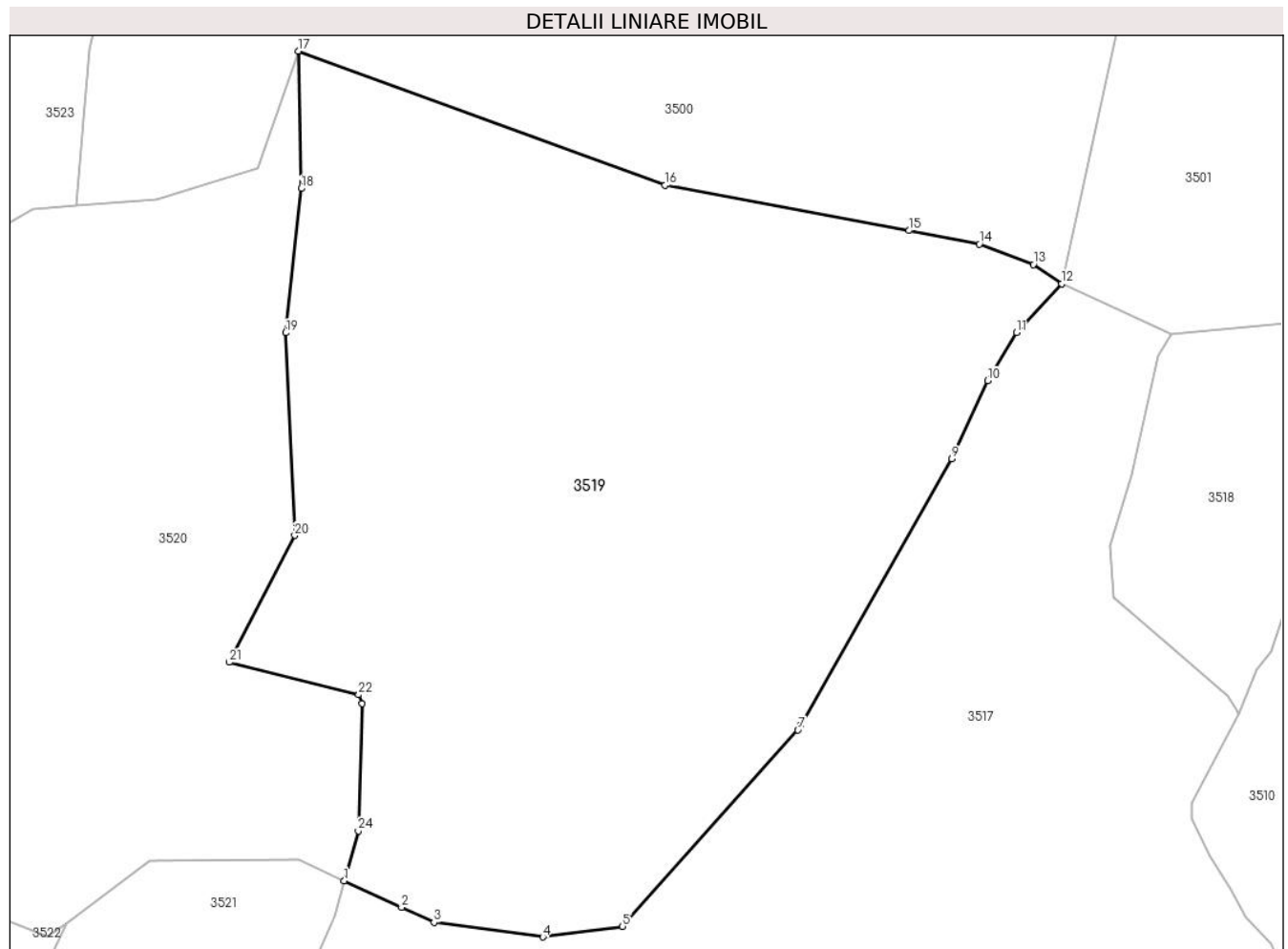
Inscrieri privind dezmembramintele dreptului de proprietate, drepturi reale de garanție și sarcini	Referințe
NU SUNT	

Anexa Nr. 1 La Partea I

Teren

Nr cadastral	Suprafața (mp)*	Observații / Referințe
	11.252	Parte din Cartea Funciara veche nr.583 Sacatura, UP I UA 216 B Se noteaza suprapunere reala intre CF 583 Sacatura si Procesul verbal de punere in posesie nr. 3671 din 13.07.2009.

* Suprafața este determinată în planul de proiecție Stereo 70.



Date referitoare la teren

Crt	Categorie folosință	Intravilan	Suprafața (mp)	Tarla	Parcelă	Nr. topo	Observații / Referințe
1	padure	NU	11.252	-	-	-	UP I UA 216 B

Lungime Segmente

1) Valorile lungimilor segmentelor sunt obținute din proiecție în plan.

Punct început	X / Y	Punct sfârșit	X / Y	Lungime segment (** (m)
1	345.930,738 546.879,894	2	345.939,963 546.875,643	10.157
3	345.945,163 546.873,248	4	345.962,646 546.870,902	17.64
5	345.975,439 546.872,608	6	345.976,155 546.873,411	1.076
7	346.003,582 546.904,163	8	346.004,079 546.905,037	1.005

Punct început	X / Y	Punct sfârșit	X / Y	Lungime segment (** (m)
2	345.939,963 546.875,643	3	345.945,163 546.873,248	5.725
4	345.962,646 546.870,902	5	345.975,439 546.872,608	12.906
6	345.976,155 546.873,411	7	346.003,582 546.904,163	41.206
8	346.004,079 546.905,037	9	346.028,315 546.947,658	49.03

Punct început	X / Y	Punct sfârșit	X / Y	Lungime segment (** (m)
9	346.028,315 546.947,658	10	346.034,071 546.960,237	13.833
11	346.038,726 546.967,945	12	346.045,969 546.975,819	10.699
13	346.041,39 546.978,88	14	346.032,731 546.982,153	9.257
15	346.021,432 546.984,327	16	345.982,234 546.991,609	39.869
17	345.923,343 547.013,157	18	345.923,82 546.991,088	22.074
19	345.921,33 546.967,916	20	345.922,789 546.935,392	32.557
21	345.912,261 546.915,013	22	345.933,07 546.909,812	21.449
23	345.933,635 546.908,416	24	345.933,015 546.887,926	20.499

Punct început	X / Y	Punct sfârșit	X / Y	Lungime segment (** (m)
10	346.034,071 546.960,237	11	346.038,726 546.967,945	9.005
12	346.045,969 546.975,819	13	346.041,39 546.978,88	5.508
14	346.032,731 546.982,153	15	346.021,432 546.984,327	11.506
16	345.982,234 546.991,609	17	345.923,343 547.013,157	62.709
18	345.923,82 546.991,088	19	345.921,33 546.967,916	23.305
20	345.922,789 546.935,392	21	345.912,261 546.915,013	22.938
22	345.933,07 546.909,812	23	345.933,635 546.908,416	1.506
24	345.933,015 546.887,926	1	345.930,738 546.879,894	8.349

** Lungimile segmentelor sunt determinate în planul de proiecție Stereo 70 și sunt rotunjite la 1 milimetru.

*** Distanța dintre puncte este formată din segmente cumulate ce sunt mai mici decât valoarea 1 milimetru.

**DATE DESPRE IMOBILUL NR. 3520**

Oficiul de Cadastru și Publicitate Imobiliară ALBA
Biroul de Cadastru și Publicitate Imobiliară Campeni

A. Partea I. Descrierea imobilului

TEREN Extravilan

Adresa: Jud. Alba

Nr. Crt	Nr cadastral Nr. topografic	Suprafața* (mp)	Observații / Referințe
A1		6.985	Sector cadastral:32 Teren neimprejmuit; UP I UA 216 B

B. Partea II. Proprietari și acte

Inscrieri privitoare la dreptul de proprietate și alte drepturi reale		Referințe
3520 / 25/03/2024		
Act Administrativ nr. 3671, din 13/07/2009 emis de COMUNA VADU MOȚILOR;		
B1	Inscrierea provizorie, drept de PROPRIETATE, dobandit prin Reconstituire, cota actuala 1/1, cota initiala 1/1	A1
1) ASOCIAȚIA COMPOSESORATUL SILVIC 'SACATURA' VADU MOȚILOR, CIF:24218046		

C. Partea III. SARCINI .

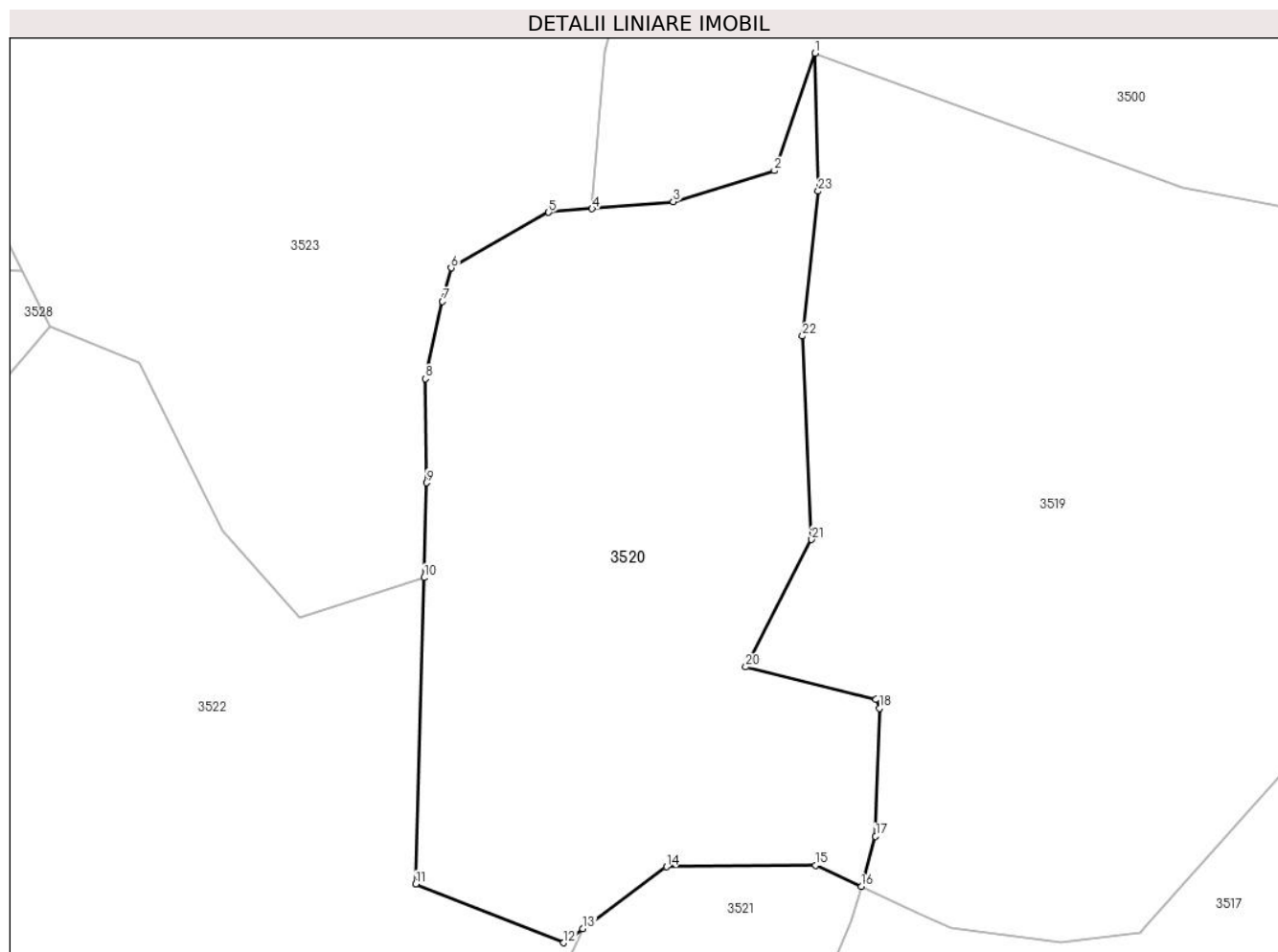
Inscrieri privind dezmembramintele dreptului de proprietate, drepturi reale de garanție și sarcini	Referințe
NU SUNT	

Anexa Nr. 1 La Partea I

Teren

Nr cadastral	Suprafața (mp)*	Observații / Referințe
	6.985	UP I UA 216 B

* Suprafața este determinată în planul de proiecție Stereo 70.



Date referitoare la teren

Crt	Categorie folosință	Intravilan	Suprafața (mp)	Tarla	Parcelă	Nr. topo	Observații / Referințe
1	padure	NU	6.985	-	-	-	UP I UA 216 B

Lungime Segmente

1) Valorile lungimilor segmentelor sunt obținute din proiecție în plan.

Punct început	X / Y	Punct sfârșit	X / Y	Lungime segment (** (m)
1	345.923,343 547.013,157	2	345.916,819 546.994,37	19.888
3	345.900,637 546.989,406	4	345.887,646 546.988,308	13.037
5	345.880,682 546.987,719	6	345.865,082 546.978,836	17.952
7	345.863,717 546.973,456	8	345.860,945 546.961,09	12.673
9	345.861,158 546.944,46	10	345.860,755 546.929,285	15.18

Punct început	X / Y	Punct sfârșit	X / Y	Lungime segment (** (m)
2	345.916,819 546.994,37	3	345.900,637 546.989,406	16.926
4	345.887,646 546.988,308	5	345.880,682 546.987,719	6.989
6	345.865,082 546.978,836	7	345.863,717 546.973,456	5.55
8	345.860,945 546.961,09	9	345.861,158 546.944,46	16.631
10	345.860,755 546.929,285	11	345.859,452 546.880,284	49.018

Punct început	X / Y	Punct sfârșit	X / Y	Lungime segment (** (m)
11	345.859,452 546.880,284	12	345.883,119 546.870,902	25.459
13	345.886,177 546.873,166	14	345.899,536 546.883,055	16.621
15	345.923,415 546.883,268	16	345.930,738 546.879,894	8.063
17	345.933,015 546.887,926	18	345.933,635 546.908,416	20.499
19	345.933,07 546.909,812	20	345.912,261 546.915,013	21.449
21	345.922,789 546.935,392	22	345.921,33 546.967,916	32.557
23	345.923,82 546.991,088	1	345.923,343 547.013,157	22.074

Punct început	X / Y	Punct sfârșit	X / Y	Lungime segment (** (m)
12	345.883,119 546.870,902	13	345.886,177 546.873,166	3.805
14	345.899,536 546.883,055	15	345.923,415 546.883,268	23.88
16	345.930,738 546.879,894	17	345.933,015 546.887,926	8.349
18	345.933,635 546.908,416	19	345.933,07 546.909,812	1.506
20	345.912,261 546.915,013	21	345.922,789 546.935,392	22.938
22	345.921,33 546.967,916	23	345.923,82 546.991,088	23.305

** Lungimile segmentelor sunt determinate în planul de proiecție Stereo 70 și sunt rotunjite la 1 milimetru.

*** Distanța dintre puncte este formată din segmente cumulate ce sunt mai mici decât valoarea 1 milimetru.

**DATE DESPRE IMOBILUL NR. 3521**

Oficiul de Cadastru și Publicitate Imobiliară ALBA
Biroul de Cadastru și Publicitate Imobiliară Campeni

A. Partea I. Descrierea imobilului

TEREN Extravilan

Nr. CF vechi: 718, 1173, 615

Nr. topografic: 262, 265, 256, 257, 263

Adresa: Jud. Alba

Nr. Crt	Nr cadastral Nr. topografic	Suprafața* (mp)	Observații / Referințe
A1		2.423	Sector cadastral: 32 Teren neimprejmuit; Parte din Cartea Funciara veche nr. 718, 1173, 615 Sacatura, cu nr. topografic vechi 262, 265, 256, 257, 263. Configuratia imobilului stabilita conform identificarii in teren si a masuratorilor efectuate nu corespunde cu situatia tehnica a imobilului din cartea funciara veche, conform ordinul ANCP nr. 600/2023.

B. Partea II. Proprietari și acte

Inscrieri privitoare la dreptul de proprietate și alte drepturi reale		Referințe
3521 / 25/03/2024		
Act Normativ nr. 7, din 13/03/1996 emis de PARLAMENT;		
B1	Intabulare, drept de PROPRIETATE, dobândit prin Lege, cota actuala 1/1, cota initiala 1/1 1) NEIDENTIFICAT NEIDENTIFICAT	A1
Act Administrativ nr. 1387, din 12/03/2024 emis de COMUNA VADU MOȚILOR;		
B2	Se noteaza posesia factica in favoarea lui Birău Dumitru 1) BIRĂU DUMITRU	A1

C. Partea III. SARCINI .

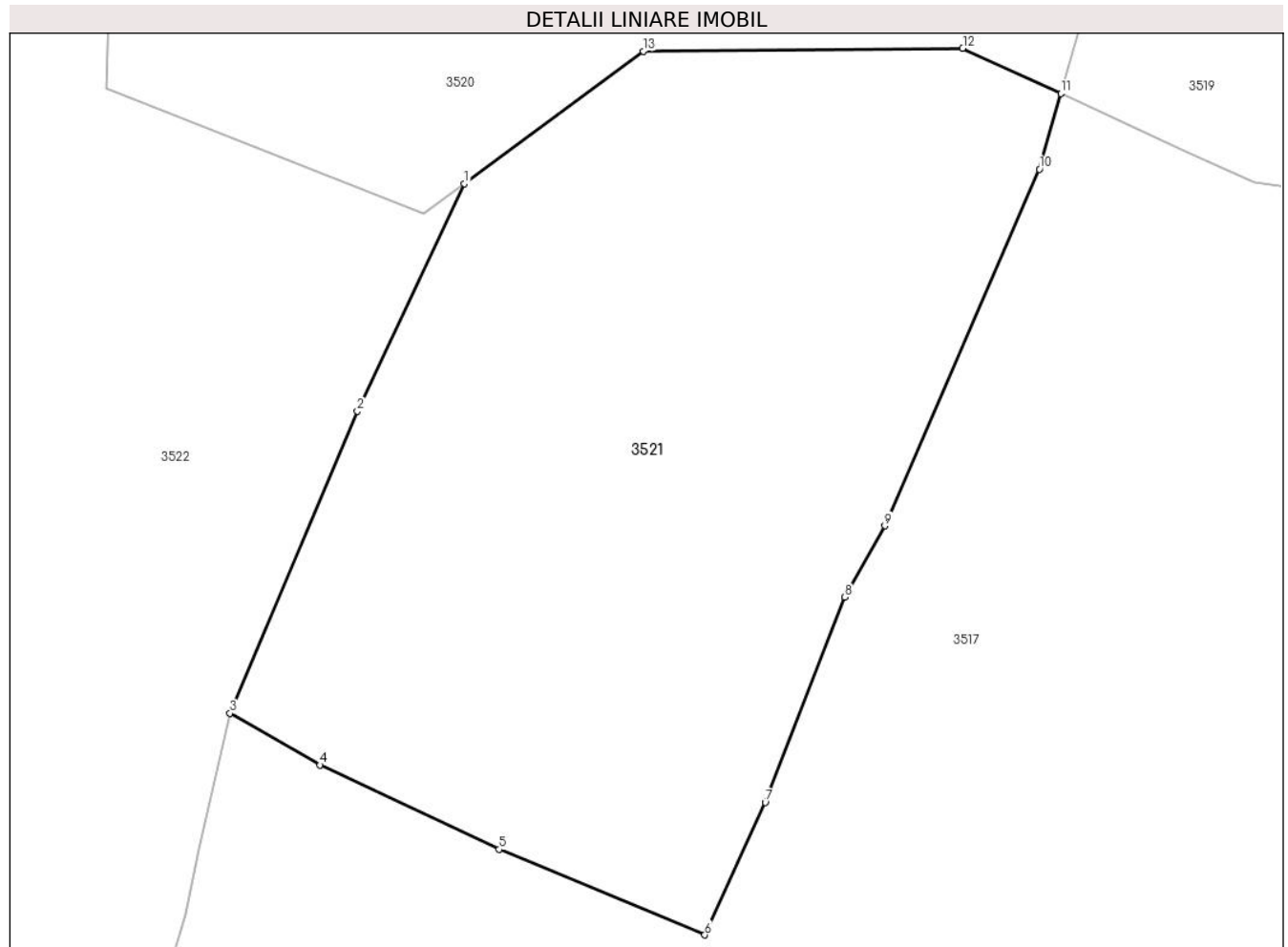
Inscrieri privind dezmembramintele dreptului de proprietate, drepturi reale de garanție și sarcini	Referințe
NU SUNT	

Anexa Nr. 1 La Partea I

Teren

Nr cadastral	Suprafața (mp)*	Observații / Referințe
	2.423	Parte din Cartea Funciara veche nr.718, 1173, 615 Sacatura, cu nr. topografic vechi 262, 265, 256, 257, 263. Configuratia imobilului stabilita conform identificarii in teren si a masuratorilor efectuate nu corespunde cu situatia tehnica a imobilului din cartea funciara veche, conform ordinul ANCPI nr. 600/2023.

* Suprafața este determinată în planul de proiecție Stereo 70.



Date referitoare la teren

Crt	Categorie folosință	Intra vilan	Suprafața (mp)	Tarla	Parcelă	Nr. topo	Observații / Referințe
1	faneata	NU	2.423	-	-	-	

Lungime Segmente

1) Valorile lungimilor segmentelor sunt obținute din proiecție în plan.

Punct început	X / Y	Punct sfârșit	X / Y	Lungime segment (** (m)
1	345.886,177 546.873,166	2	345.878,189 546.856,175	18.775
2	345.878,189 546.856,175	3	345.868,681 546.833,635	24.463
3	345.868,681 546.833,635	4	345.875,378 546.829,763	7.736
4	345.875,378 546.829,763	5	345.888,776 546.823,476	14.8

Punct început	X / Y	Punct sfârșit	X / Y	Lungime segment (** (m)
5	345.888,776 546.823,476	6	345.904,129 546.817,085	16.63
6	345.904,129 546.817,085	7	345.908,658 546.826,977	10.879
7	345.908,658 546.826,977	8	345.914,608 546.842,296	16.434
8	345.914,608 546.842,296	9	345.917,604 546.847,622	6.111
9	345.917,604 546.847,622	10	345.929,135 546.874,24	29.008
10	345.929,135 546.874,24	11	345.930,738 546.879,894	5.877
11	345.930,738 546.879,894	12	345.923,415 546.883,268	8.063
12	345.923,415 546.883,268	13	345.899,536 546.883,055	23.88
13	345.899,536 546.883,055	1	345.886,177 546.873,166	16.621

** Lungimile segmentelor sunt determinate în planul de proiecție Stereo 70 și sunt rotunjite la 1 milimetru.

*** Distanța dintre puncte este formată din segmente cumulate ce sunt mai mici decât valoarea 1 milimetru.

**DATE DESPRE IMOBILUL NR. 3522**

Oficiul de Cadastru și Publicitate Imobiliară ALBA
Biroul de Cadastru și Publicitate Imobiliară Campeni

A. Partea I. Descrierea imobilului

TEREN Extravilan

Nr. CF vechi: 718, 1173, 615

Nr. topografic: 262, 265, 256, 257, 263

Adresa: Jud. Alba

Nr. Crt	Nr cadastral Nr. topografic	Suprafața* (mp)	Observații / Referințe
A1		9.331	Sector cadastral: 32 Teren neimprejmuit; Parte din Cartea Funciara veche nr. 718, 1173, 615 Sacatura, cu nr. topografic vechi 262, 265, 256, 257, 263. Configuratia imobilului stabilita conform identificarii in teren si a masuratorilor efectuate nu corespunde cu situatia tehnica a imobilului din cartea funciara veche, conform ordinul ANCP nr. 600/2023. Pe teren exista 2 stalpi de electricitate.

B. Partea II. Proprietari și acte

Inscrieri privitoare la dreptul de proprietate și alte drepturi reale		Referințe
3522 / 25/03/2024		
Act Normativ nr. 7, din 13/03/1996 emis de PARLAMENT;		
B1	Intabulare, drept de PROPRIETATE, dobândit prin Lege, cota actuala 1/1, cota initiala 1/1 1) NEIDENTIFICAT NEIDENTIFICAT	A1
Act Administrativ nr. 1388, din 12/03/2024 emis de COMUNA VADU MOȚILOR;		
B2	Se noteaza posesia factica in favoarea lui Bustan Dumitru 1) BUSTAN DUMITRU	A1

C. Partea III. SARCINI .

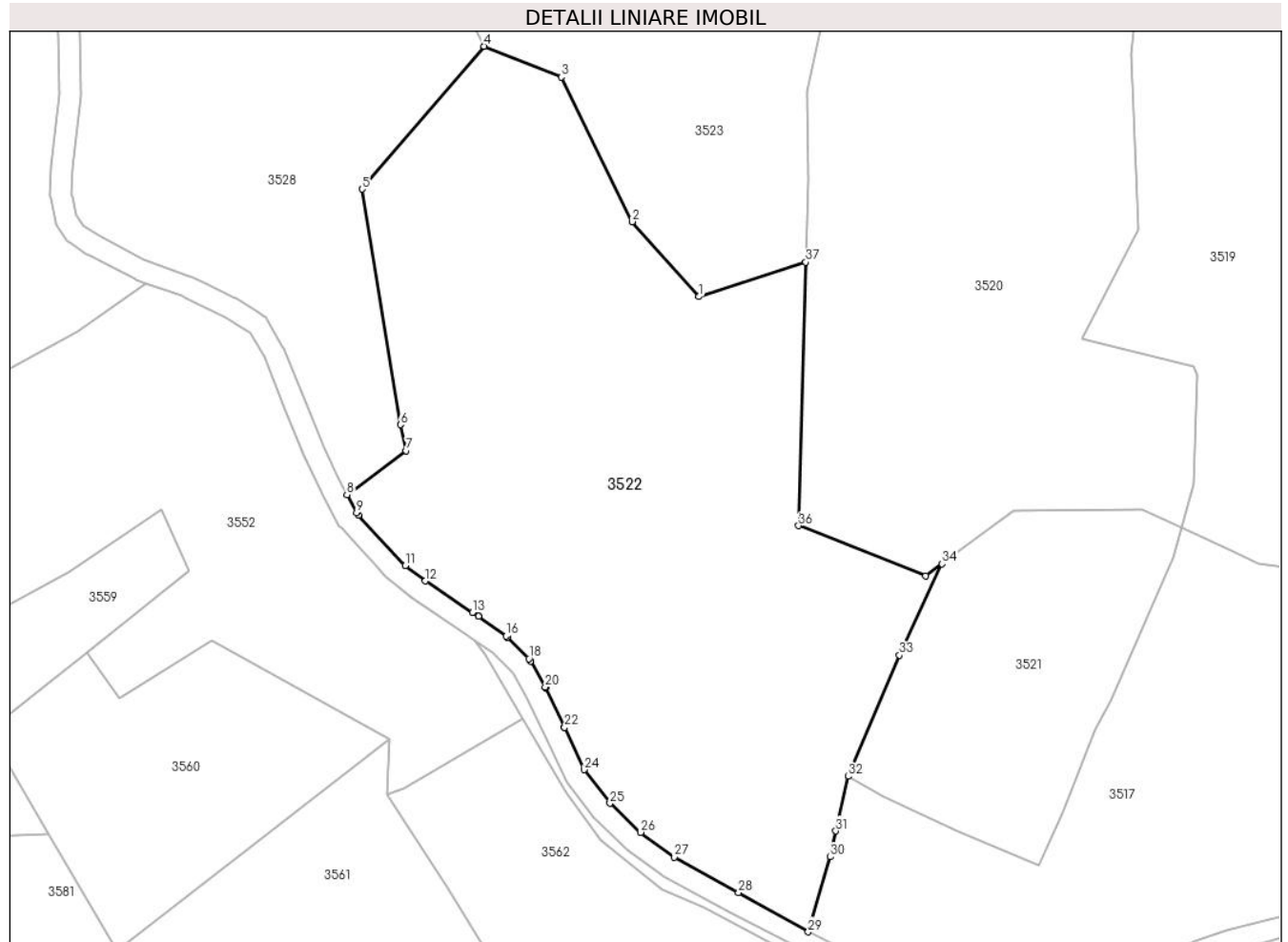
Inscrieri privind dezmembramintele dreptului de proprietate, drepturi reale de garanție și sarcini	Referințe
NU SUNT	

Anexa Nr. 1 La Partea I

Teren

Nr cadastral	Suprafața (mp)*	Observații / Referințe
	9.331	Parte din Cartea Funciara veche nr.718, 1173, 615 Sacatura, cu nr. topografic vechi 262, 265, 256, 257, 263. Configuratia imobilului stabilita conform identificarii in teren si a masuratorilor efectuate nu corespunde cu situatia tehnica a imobilului din cartea funciara veche, conform ordinul ANCPI nr. 600/2023. Pe teren exista 2 stalpi de electricitate.

* Suprafața este determinată în planul de proiecție Stereo 70.



Date referitoare la teren

Crt	Categorie folosință	Intra vilan	Suprafața (mp)	Tarla	Parcelă	Nr. topo	Observații / Referințe
1	faneata	NU	6.022	-	-	-	
2	pasune	NU	3.309	-	-	-	PASUNE IMPADURITA

Lungime Segmente

1) Valorile lungimilor segmentelor sunt obținute din proiecție în plan.

Punct început	X / Y	Punct sfârșit	X / Y	Lungime segment (** (m)
1	345.840,9 546.922,863	2	345.828,461 546.936,808	18.687
3	345.815,206 546.963,719	4	345.800,893 546.969,44	15.414
5	345.778,13 546.942,866	6	345.785,27 546.899,053	44.391

Punct început	X / Y	Punct sfârșit	X / Y	Lungime segment (** (m)
2	345.828,461 546.936,808	3	345.815,206 546.963,719	29.998
4	345.800,893 546.969,44	5	345.778,13 546.942,866	34.99
6	345.785,27 546.899,053	7	345.786,355 546.894,213	4.96

Punct început	X / Y	Punct sfârșit	X / Y	Lungime segment (** (m))
7	345.786,355 546.894,213	8	345.775,307 546.886,029	13.749
9	345.777,112 546.882,693	10	345.777,474 546.882,2	0.612
11	345.786,156 546.872,825	12	345.789,935 546.869,996	4.721
13	345.798,701 546.864,136	14	345.799,794 546.863,405	1.315
15	345.799,843 546.863,371	16	345.804,936 546.859,745	6.252
17	345.805,19 546.859,53	18	345.809,205 546.855,516	5.677
19	345.809,534 546.855,082	20	345.812,253 546.850,248	5.546
21	345.812,314 546.850,132	22	345.815,853 546.842,751	8.186
23	345.815,863 546.842,729	24	345.819,526 546.834,856	8.683
25	345.824,302 546.828,619	26	345.830,03 546.823,224	7.869
27	345.836,325 546.818,602	28	345.848,269 546.811,99	13.652
29	345.861,239 546.804,7	30	345.865,373 546.818,65	14.55
31	345.866,365 546.823,468	32	345.868,681 546.833,635	10.427
33	345.878,189 546.856,175	34	345.886,177 546.873,166	18.775
35	345.883,119 546.870,902	36	345.859,452 546.880,284	25.459
37	345.860,755 546.929,285	1	345.840,9 546.922,863	20.868

Punct început	X / Y	Punct sfârșit	X / Y	Lungime segment (** (m))
8	345.775,307 546.886,029	9	345.777,112 546.882,693	3.793
10	345.777,474 546.882,2	11	345.786,156 546.872,825	12.778
12	345.789,935 546.869,996	13	345.798,701 546.864,136	10.544
14	345.799,794 546.863,405	15	345.799,843 546.863,371	0.06
16	345.804,936 546.859,745	17	345.805,19 546.859,53	0.333
18	345.809,205 546.855,516	19	345.809,534 546.855,082	0.545
20	345.812,253 546.850,248	21	345.812,314 546.850,132	0.131
22	345.815,853 546.842,751	23	345.815,863 546.842,729	0.024
24	345.819,526 546.834,856	25	345.824,302 546.828,619	7.856
26	345.830,03 546.823,224	27	345.836,325 546.818,602	7.81
28	345.848,269 546.811,99	29	345.861,239 546.804,7	14.878
30	345.865,373 546.818,65	31	345.866,365 546.823,468	4.919
32	345.868,681 546.833,635	33	345.878,189 546.856,175	24.463
34	345.886,177 546.873,166	35	345.883,119 546.870,902	3.805
36	345.859,452 546.880,284	37	345.860,755 546.929,285	49.018

** Lungimile segmentelor sunt determinate în planul de proiecție Stereo 70 și sunt rotunjite la 1 milimetru.

*** Distanța dintre puncte este formată din segmente cumulate ce sunt mai mici decât valoarea 1 milimetru.

**DATE DESPRE IMOBILUL NR. 3523**

Oficiul de Cadastru și Publicitate Imobiliară ALBA
Biroul de Cadastru și Publicitate Imobiliară Campeni

A. Partea I. Descrierea imobilului

Nr. CF vechi: 718, 1173, 615, 773, 67
Nr. topografic: 262, 265, 257, 263, 264/5,
264/4, 293/2, 294/2

TEREN Extravilan

Adresa: Jud. Alba

Nr. Crt	Nr cadastral Nr. topografic	Suprafața* (mp)	Observații / Referințe
A1		8.606	Sector cadastral: 32 Teren neimprejmuit; Parte din Cartea Funciara veche nr. 718, 1173, 615, 773, 67 Sacatura, cu nr. topografic vechi 262, 265, 257, 263, 264/5, 264/4, 293/2, 294/2. Configuratia imobilului stabilita conform identificarii in teren si a masuratorilor efectuate nu corespunde cu situatia tehnica a imobilului din cartea funciara veche, conform ordinul ANCP nr. 600/2023.

B. Partea II. Proprietari și acte

Inscrieri privitoare la dreptul de proprietate și alte drepturi reale	Referințe
3523 / 25/03/2024	
Act Normativ nr. 7, din 13/03/1996 emis de PARLAMENT;	
B1	A1
Intabulare, drept de PROPRIETATE, dobandit prin Lege, cota actuala 1/1, cota initiala 1/1 1) NEIDENTIFICAT NEIDENTIFICAT	
Act Administrativ nr. 1389, din 12/03/2024 emis de COMUNA VADU MOȚILOR;	
B2	A1
Se noteaza posesia factica in favoarea lui Scrob Petru și Scrob Mariana 1) SCROB PETRU 2) SCROB MARIANA	

C. Partea III. SARCINI .

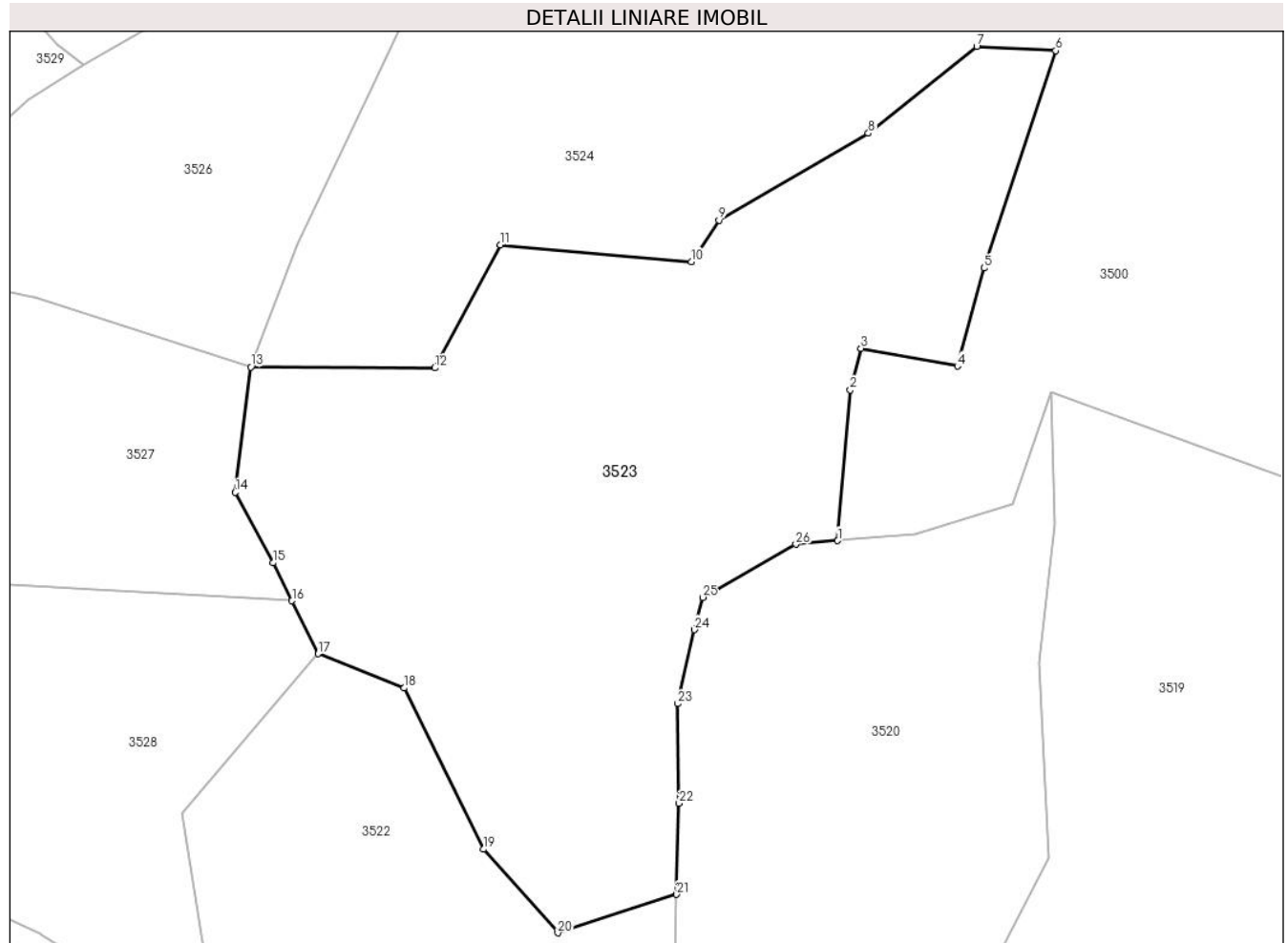
Inscrieri privind dezmembramintele dreptului de proprietate, drepturi reale de garanție și sarcini	Referințe
NU SUNT	

Anexa Nr. 1 La Partea I

Teren

Nr cadastral	Suprafața (mp)*	Observații / Referințe
	8.606	Parte din Cartea Funciara veche nr.718, 1173, 615, 773, 67 Sacatura, cu nr. topografic vechi 262, 265, 257, 263, 264/5, 264/4, 293/2, 294/2. Configuratia imobilului stabilita conform identificarii in teren si a masuratorilor efectuate nu corespunde cu situatia tehnica a imobilului din cartea funciara veche, conform ordinul ANCPi nr. 600/2023.

* Suprafața este determinată în planul de proiecție Stereo 70.



Date referitoare la teren

Crt	Categorie folosință	Intra vilan	Suprafața (mp)	Tarla	Parcelă	Nr. topo	Observații / Referințe
1	pasune	NU	4.913	-	-	-	
2	pasune	NU	3.693	-	-	-	PASUNE IMPADURITA

Lungime Segmente

1) Valorile lungimilor segmentelor sunt obținute din proiecție în plan.

Punct început	X / Y	Punct sfârșit	X / Y	Lungime segment (** (m)
1	345.887,646 546.988,308	2	345.889,762 547.013,448	25.229
3	345.891,539 547.020,402	4	345.907,632 547.017,439	16.363
5	345.912,104 547.033,789	6	345.924,05 547.070,063	38.19

Punct început	X / Y	Punct sfârșit	X / Y	Lungime segment (** (m)
2	345.889,762 547.013,448	3	345.891,539 547.020,402	7.177
4	345.907,632 547.017,439	5	345.912,104 547.033,789	16.951
6	345.924,05 547.070,063	7	345.910,865 547.070,795	13.205

Punct început	X / Y	Punct sfârșit	X / Y	Lungime segment (** (m)
7	345.910,865 547.070,795	8	345.892,754 547.056,289	23.204
9	345.867,795 547.041,78	10	345.863,187 547.034,824	8.344
11	345.831,317 547.037,693	12	345.820,346 547.017,122	23.314
13	345.789,626 547.017,301	14	345.787,028 546.996,367	21.095
15	345.793,377 546.984,594	16	345.796,507 546.978,283	7.045
17	345.800,893 546.969,44	18	345.815,206 546.963,719	15.414
19	345.828,461 546.936,808	20	345.840,9 546.922,863	18.687
21	345.860,755 546.929,285	22	345.861,158 546.944,46	15.18
23	345.860,945 546.961,09	24	345.863,717 546.973,456	12.673
25	345.865,082 546.978,836	26	345.880,682 546.987,719	17.952

Punct început	X / Y	Punct sfârșit	X / Y	Lungime segment (** (m)
8	345.892,754 547.056,289	9	345.867,795 547.041,78	28.87
10	345.863,187 547.034,824	11	345.831,317 547.037,693	31.999
12	345.820,346 547.017,122	13	345.789,626 547.017,301	30.721
14	345.787,028 546.996,367	15	345.793,377 546.984,594	13.376
16	345.796,507 546.978,283	17	345.800,893 546.969,44	9.871
18	345.815,206 546.963,719	19	345.828,461 546.936,808	29.998
20	345.840,9 546.922,863	21	345.860,755 546.929,285	20.868
22	345.861,158 546.944,46	23	345.860,945 546.961,09	16.631
24	345.863,717 546.973,456	25	345.865,082 546.978,836	5.55
26	345.880,682 546.987,719	1	345.887,646 546.988,308	6.989

** Lungimile segmentelor sunt determinate în planul de proiecție Stereo 70 și sunt rotunjite la 1 milimetru.

*** Distanța dintre puncte este formată din segmente cumulate ce sunt mai mici decât valoarea 1 milimetru.

**DATE DESPRE IMOBILUL NR. 3524**

Oficiul de Cadastru și Publicitate Imobiliară ALBA
Biroul de Cadastru și Publicitate Imobiliară Campeni

A. Partea I. Descrierea imobilului

TEREN Extravilan

Adresa: Jud. Alba

Nr. Crt	Nr cadastral Nr. topografic	Suprafața* (mp)	Observații / Referințe
A1		10.000	Sector cadastral:32 Teren neimprejmuit; UP IX UA 100/7

B. Partea II. Proprietari și acte

Inscrieri privitoare la dreptul de proprietate și alte drepturi reale		Referințe
3524 / 25/03/2024		
Act Administrativ nr. 612/43, din 08/12/1992 emis de CJSDPAT ALBA;		
B1	Intabulare, drept de PROPRIETATE, dobândit prin Reconstituire, cota actuala 1/1, cota initiala 1/1 1) OARGA D. IRIMIE DEFUNCT:Da	A1
Act Administrativ nr. 1391, din 12/03/2024 emis de COMUNA VADU MOȚILOR;		
B2	Se noteaza posesia factica in favoarea lui Scrob Petru și Scrob Mariana 1) SCROB PETRU 2) SCROB MARIANA	A1

C. Partea III. SARCINI .

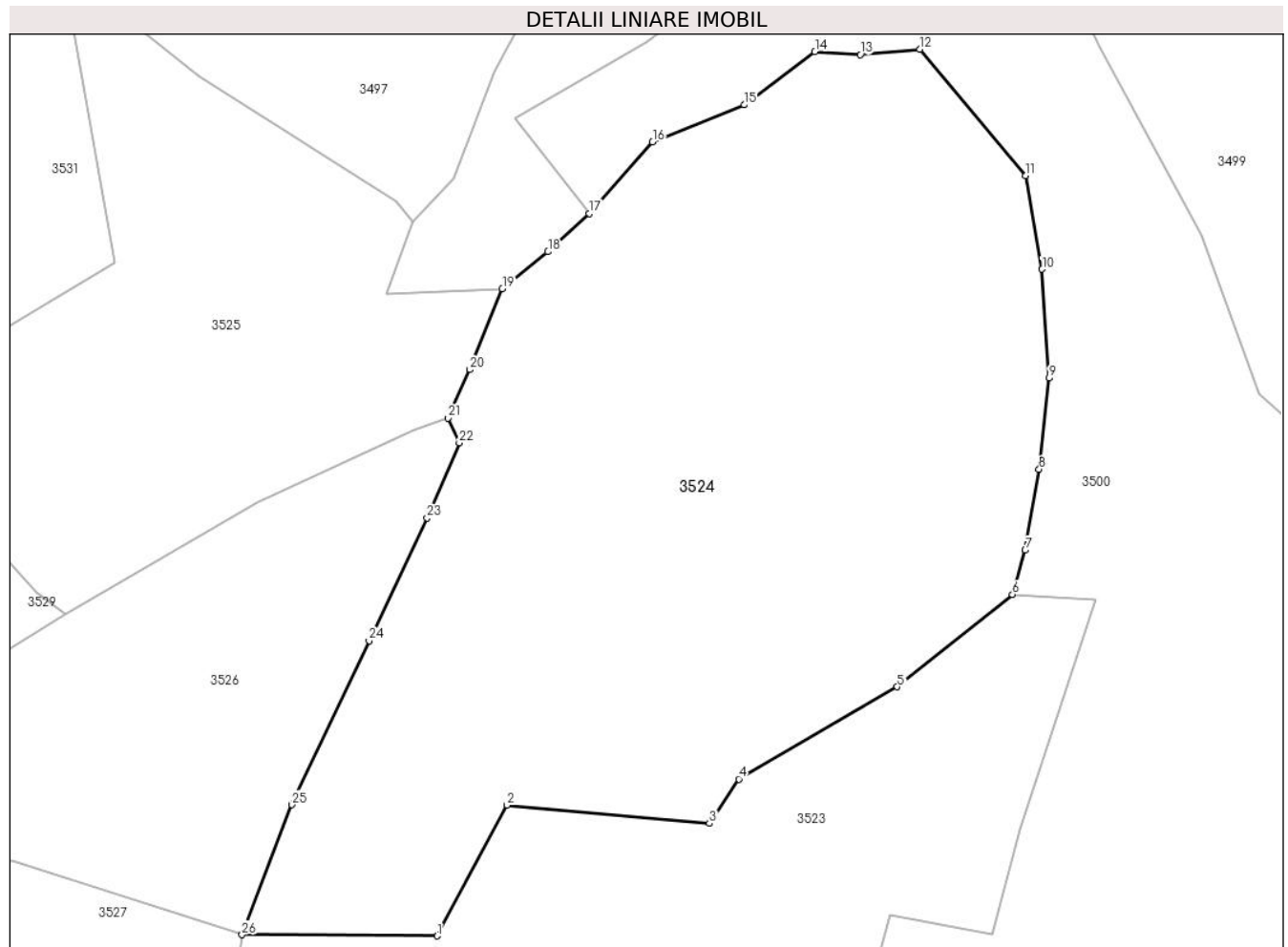
Inscrieri privind dezmembramintele dreptului de proprietate, drepturi reale de garanție și sarcini	Referințe
NU SUNT	

Anexa Nr. 1 La Partea I

Teren

Nr cadastral	Suprafața (mp)*	Observații / Referințe
	10.000	UP IX UA 100/7

* Suprafața este determinată în planul de proiecție Stereo 70.



Date referitoare la teren

Crt	Categorie folosință	Intravilan	Suprafața (mp)	Tarla	Parcelă	Nr. topo	Observații / Referințe
1	padure	NU	10.000	-	-	-	UP IX UA 100/7

Lungime Segmente

1) Valorile lungimilor segmentelor sunt obținute din proiecție în plan.

Punct început	X / Y	Punct sfârșit	X / Y	Lungime segment (** (m)
1	345.820,346 547.017,122	2	345.831,317 547.037,693	23.314
3	345.863,187 547.034,824	4	345.867,795 547.041,78	8.344
5	345.892,754 547.056,289	6	345.910,865 547.070,795	23.204
7	345.912,879 547.077,768	8	345.915,066 547.090,485	12.904
9	345.916,624 547.104,824	10	345.915,532 547.121,946	17.157

Punct început	X / Y	Punct sfârșit	X / Y	Lungime segment (** (m)
2	345.831,317 547.037,693	3	345.863,187 547.034,824	31.999
4	345.867,795 547.041,78	5	345.892,754 547.056,289	28.87
6	345.910,865 547.070,795	7	345.912,879 547.077,768	7.258
8	345.915,066 547.090,485	9	345.916,624 547.104,824	14.423
10	345.915,532 547.121,946	11	345.912,955 547.136,678	14.956

Punct început	X / Y	Punct sfârșit	X / Y	Lungime segment (** (m)
11	345.912,955 547.136,678	12	345.896,296 547.156,532	25.917
13	345.886,92 547.155,69	14	345.879,78 547.156,158	7.155
15	345.868,691 547.147,791	16	345.854,238 547.141,977	15.579
17	345.844,242 547.130,678	18	345.837,789 547.124,693	8.801
19	345.830,598 547.118,891	20	345.825,498 547.106,154	13.72
21	345.822,057 547.098,552	22	345.823,82 547.094,648	4.284
23	345.818,778 547.082,85	24	345.809,648 547.063,518	21.38
25	345.797,479 547.037,748	26	345.789,626 547.017,301	21.903

Punct început	X / Y	Punct sfârșit	X / Y	Lungime segment (** (m)
12	345.896,296 547.156,532	13	345.886,92 547.155,69	9.414
14	345.879,78 547.156,158	15	345.868,691 547.147,791	13.891
16	345.854,238 547.141,977	17	345.844,242 547.130,678	15.086
18	345.837,789 547.124,693	19	345.830,598 547.118,891	9.24
20	345.825,498 547.106,154	21	345.822,057 547.098,552	8.345
22	345.823,82 547.094,648	23	345.818,778 547.082,85	12.83
24	345.809,648 547.063,518	25	345.797,479 547.037,748	28.499
26	345.789,626 547.017,301	1	345.820,346 547.017,122	30.721

** Lungimile segmentelor sunt determinate în planul de proiecție Stereo 70 și sunt rotunjite la 1 milimetru.

*** Distanța dintre puncte este formată din segmente cumulate ce sunt mai mici decât valoarea 1 milimetru.

**DATE DESPRE IMOBILUL NR. 3525**

Oficiul de Cadastru și Publicitate Imobiliară ALBA
Biroul de Cadastru și Publicitate Imobiliară Campeni

A. Partea I. Descrierea imobilului

TEREN Extravilan

Nr. CF vechi:1428, 1189
Nr. topografic: 3264/1, 264/2

Adresa: Jud. Alba

Nr. Crt	Nr cadastral Nr. topografic	Suprafața* (mp)	Observații / Referințe
A1		4.324	Sector cadastral:32 Teren neimprejmit; Parte din Cartea Funciara veche nr.1428, 1189 Sacatura, cu nr. topografic vechi 3264/1, 264/2. Configuratia imobilului stabilita conform identificarii in teren si a masuratorilor efectuate nu corespunde cu situatia tehnica a imobilului din cartea funciara veche, conform ordinul ANCP nr. 600/2023.

B. Partea II. Proprietari și acte

Inscrieri privitoare la dreptul de proprietate și alte drepturi reale		Referințe
3525 / 25/03/2024		
Act Normativ nr. 7, din 13/03/1996 emis de PARLAMENT;		
B1	Intabulare, drept de PROPRIETATE, dobandit prin Lege, cota actuala 1/1, cota initiala 1/1 1) NEIDENTIFICAT NEIDENTIFICAT	A1
Act Administrativ nr. 1390, din 12/03/2024 emis de COMUNA VADU MOȚILOR;		
B2	Se noteaza posesia factica in favoarea lui Zăhuțiu Ilie 1) ZĂHUȚIU ILIE	A1

C. Partea III. SARCINI .

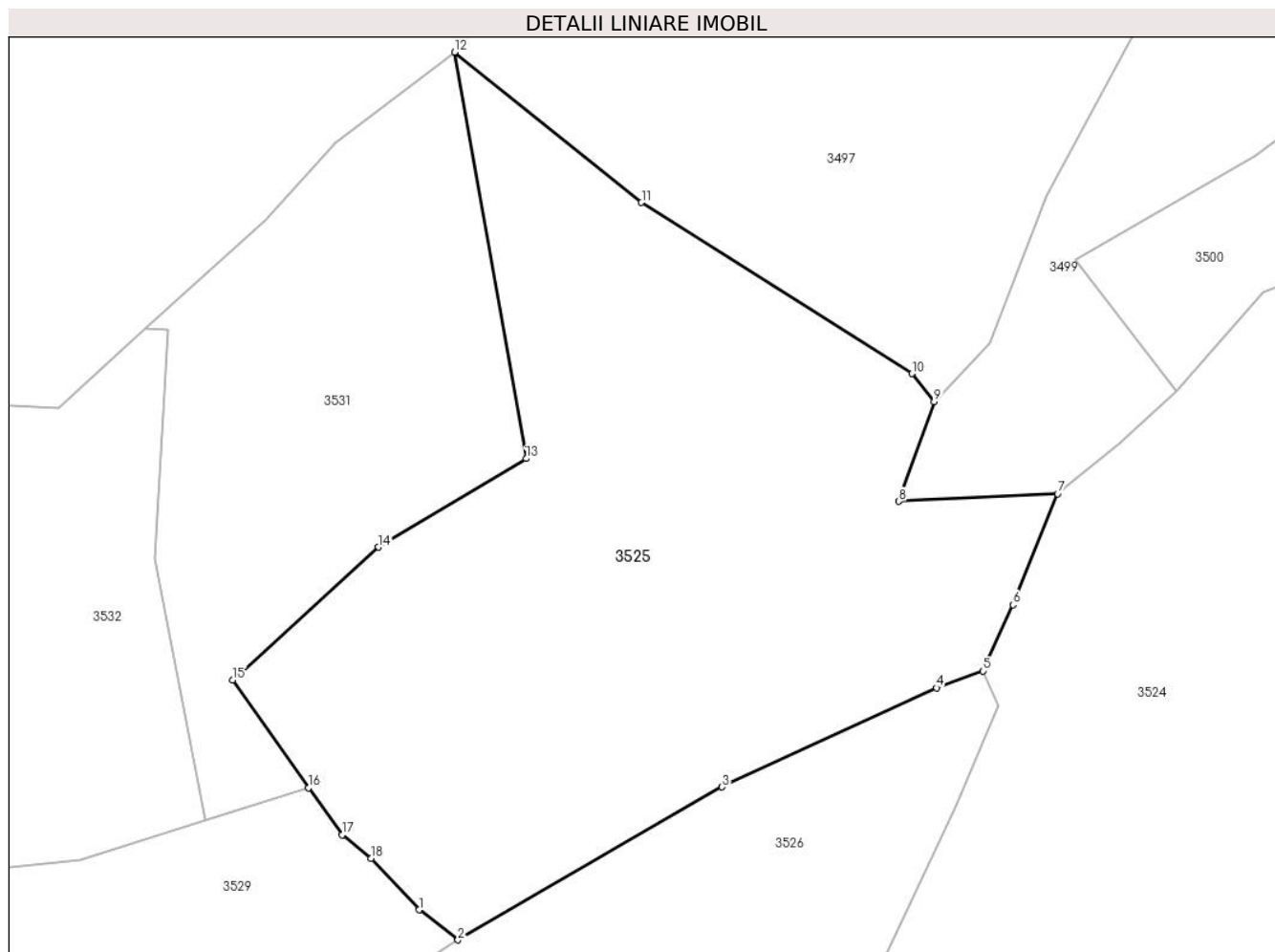
Inscrieri privind dezmembramintele dreptului de proprietate, drepturi reale de garanție și sarcini	Referințe
NU SUNT	

Anexa Nr. 1 La Partea I

Teren

Nr cadastral	Suprafața (mp)*	Observații / Referințe
	4.324	Parte din Cartea Funciara veche nr.1428, 1189 Sacatura, cu nr. topografic vechi 3264/1, 264/2. Configuratia imobilului stabilita conform identificarii in teren si a masuratorilor efectuate nu corespunde cu situatia tehnica a imobilului din cartea funciara veche, conform ordinul ANCPI nr. 600/2023.

* Suprafața este determinată în planul de proiecție Stereo 70.



Date referitoare la teren

Crt	Categorie folosință	Intramilan	Suprafața (mp)	Tarla	Parcelă	Nr. topo	Observații / Referințe
1	pasune	NU	4.324	-	-	-	

Lungime Segmente

1) Valorile lungimilor segmentelor sunt obținute din proiecție în plan.

Punct început	X / Y	Punct sfârșit	X / Y	Lungime segment (** (m)
1	345.757,292 547.071,182	2	345.761,756 547.067,727	5.645
2	345.761,756 547.067,727	3	345.792,074 547.085,261	35.023
3	345.792,074 547.085,261	4	345.816,699 547.096,641	27.127
4	345.816,699 547.096,641	5	345.822,057 547.098,552	5.689

Punct început	X / Y	Punct sfârșit	X / Y	Lungime segment (** (m)
5	345.822,057 547.098,552	6	345.825,498 547.106,154	8.345
6	345.825,498 547.106,154	7	345.830,598 547.118,891	13.72
7	345.830,598 547.118,891	8	345.812,392 547.118,013	18.227
8	345.812,392 547.118,013	9	345.816,426 547.129,466	12.143
9	345.816,426 547.129,466	10	345.813,894 547.132,666	4.081
10	345.813,894 547.132,666	11	345.782,83 547.152,287	36.742
11	345.782,83 547.152,287	12	345.761,365 547.169,532	27.534
12	345.761,365 547.169,532	13	345.769,58 547.122,923	47.327
13	345.769,58 547.122,923	14	345.752,648 547.112,759	19.748
14	345.752,648 547.112,759	15	345.735,911 547.097,536	22.624
15	345.735,911 547.097,536	16	345.744,634 547.085,18	15.125
16	345.744,634 547.085,18	17	345.748,454 547.079,769	6.624
17	345.748,454 547.079,769	18	345.751,784 547.077,083	4.278
18	345.751,784 547.077,083	1	345.757,292 547.071,182	8.072

** Lungimile segmentelor sunt determinate în planul de proiecție Stereo 70 și sunt rotunjite la 1 milimetru.

*** Distanța dintre puncte este formată din segmente cumulate ce sunt mai mici decât valoarea 1 milimetru.

**DATE DESPRE IMOBILUL NR. 3526**

Oficiul de Cadastru și Publicitate Imobiliară ALBA
Biroul de Cadastru și Publicitate Imobiliară Campeni

A. Partea I. Descrierea imobilului

TEREN Extravilan

Adresa: Jud. Alba

Nr. Crt	Nr cadastral Nr. topografic	Suprafața* (mp)	Observații / Referințe
A1		3.500	Sector cadastral:32 Teren neimprejmuit; UP IX UA 100/6

B. Partea II. Proprietari și acte

Inscrieri privitoare la dreptul de proprietate și alte drepturi reale		Referințe
3526 / 25/03/2024		
Act Administrativ nr. 612/2, din 08/12/1992 emis de CJSDPAT ALBA;		
B1	Intabulare, drept de PROPRIETATE, dobândit prin Reconstituire, cota actuala 1/1, cota initiala 1/1 1) PLEȘA I. ANA DEFUNCT:Da	A1
Act Administrativ nr. 1392, din 12/03/2024 emis de COMUNA VADU MOȚILOR;		
B2	Se noteaza posesia factica in favoarea lui Bodea Călin-Tiberiu 1) BODEA CĂLIN-TIBERIU	A1

C. Partea III. SARCINI .

Inscrieri privind dezmembramintele dreptului de proprietate, drepturi reale de garanție și sarcini	Referințe
NU SUNT	

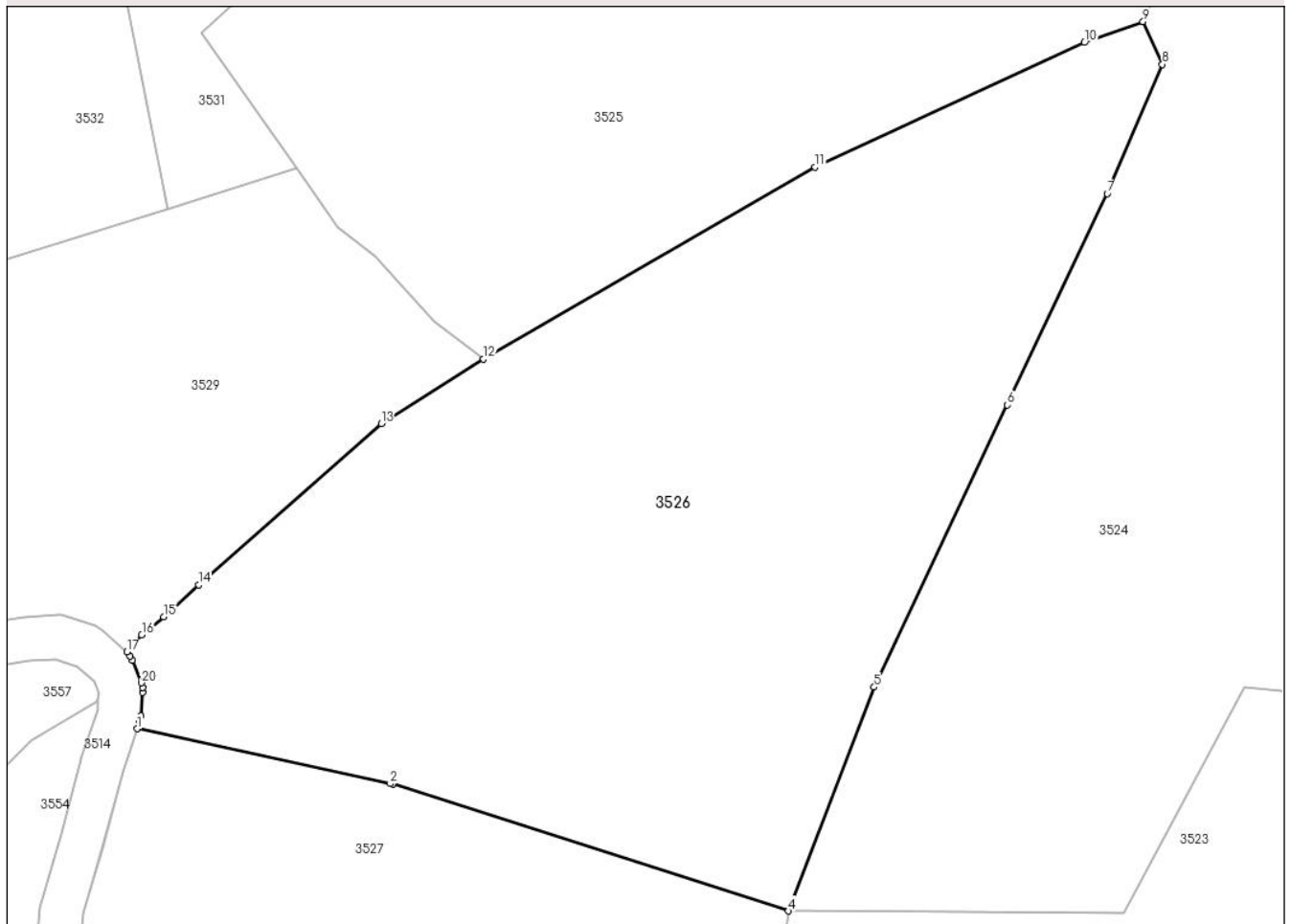
Anexa Nr. 1 La Partea I

Teren

Nr cadastral	Suprafața (mp)*	Observații / Referințe
	3.500	UP IX UA 100/6

* Suprafața este determinată în planul de proiecție Stereo 70.

DETALII LINIARE IMOBIL



Date referitoare la teren

Crt	Categorie folosință	Intravilan	Suprafața (mp)	Tarla	Parcelă	Nr. topo	Observații / Referințe
1	padure	NU	3.500	-	-	-	UP IX UA 100/6

Lungime Segmente

1) Valorile lungimilor segmentelor sunt obținute din proiecție în plan.

Punct început	X / Y	Punct sfârșit	X / Y	Lungime segment (** (m)
1	345.730,078 547.033,95	2	345.753,221 547.028,924	23.682
3	345.753,452 547.028,874	4	345.789,626 547.017,301	37.98
5	345.797,479 547.037,748	6	345.809,648 547.063,518	28.499
7	345.818,778 547.082,85	8	345.823,82 547.094,648	12.83
9	345.822,057 547.098,552	10	345.816,699 547.096,641	5.689

Punct început	X / Y	Punct sfârșit	X / Y	Lungime segment (** (m)
2	345.753,221 547.028,924	3	345.753,452 547.028,874	0.236
4	345.789,626 547.017,301	5	345.797,479 547.037,748	21.903
6	345.809,648 547.063,518	7	345.818,778 547.082,85	21.38
8	345.823,82 547.094,648	9	345.822,057 547.098,552	4.284
10	345.816,699 547.096,641	11	345.792,074 547.085,261	27.127

Punct început	X / Y	Punct sfârșit	X / Y	Lungime segment (** (m)
11	345.792,074 547.085,261	12	345.761,756 547.067,727	35.023
13	345.752,391 547.061,813	14	345.735,694 547.047,082	22.266
15	345.732,507 547.044,168	16	345.730,49 547.042,519	2.605
17	345.729,135 547.040,97	18	345.729,452 547.040,61	0.48
19	345.729,675 547.040,185	20	345.730,452 547.038,135	2.192
21	345.730,562 547.037,708	22	345.730,575 547.037,267	0.441
23	345.730,403 547.035,108	24	345.730,306 547.034,635	0.483

Punct început	X / Y	Punct sfârșit	X / Y	Lungime segment (** (m)
12	345.761,756 547.067,727	13	345.752,391 547.061,813	11.076
14	345.735,694 547.047,082	15	345.732,507 547.044,168	4.318
16	345.730,49 547.042,519	17	345.729,135 547.040,97	2.058
18	345.729,452 547.040,61	19	345.729,675 547.040,185	0.48
20	345.730,452 547.038,135	21	345.730,562 547.037,708	0.441
22	345.730,575 547.037,267	23	345.730,403 547.035,108	2.166
24	345.730,306 547.034,635	1	345.730,078 547.033,95	0.722

** Lungimile segmentelor sunt determinate în planul de proiecție Stereo 70 și sunt rotunjite la 1 milimetru.

*** Distanța dintre puncte este formată din segmente cumulate ce sunt mai mici decât valoarea 1 milimetru.

**DATE DESPRE IMOBILUL NR. 3527**

Oficiul de Cadastru și Publicitate Imobiliară ALBA
Biroul de Cadastru și Publicitate Imobiliară Campeni

A. Partea I. Descrierea imobilului

TEREN Extravilan

Adresa: Jud. Alba

Nr. Crt	Nr cadastral Nr. topografic	Suprafața* (mp)	Observații / Referințe
A1		3.000	Sector cadastral:32 Teren neimprejmuit; UP IX UA 100/5

B. Partea II. Proprietari și acte

Inscrieri privitoare la dreptul de proprietate și alte drepturi reale		Referințe
3527 / 25/03/2024		
Act Administrativ nr. 612/37, din 08/12/1992 emis de CJSDPAT ALBA;		
B1	Intabulare, drept de PROPRIETATE, dobandit prin Reconstituire, cota actuala 1/1, cota initiala 1/1 1) ZĂHUȚ D. FĂNICA DEFUNCT:Da	A1
Act Administrativ nr. 1393, din 12/03/2024 emis de COMUNA VADU MOȚILOR;		
B2	Se noteaza posesia factica in favoarea lui Zăhuțiu Ilie 1) ZĂHUȚIU ILIE	A1

C. Partea III. SARCINI .

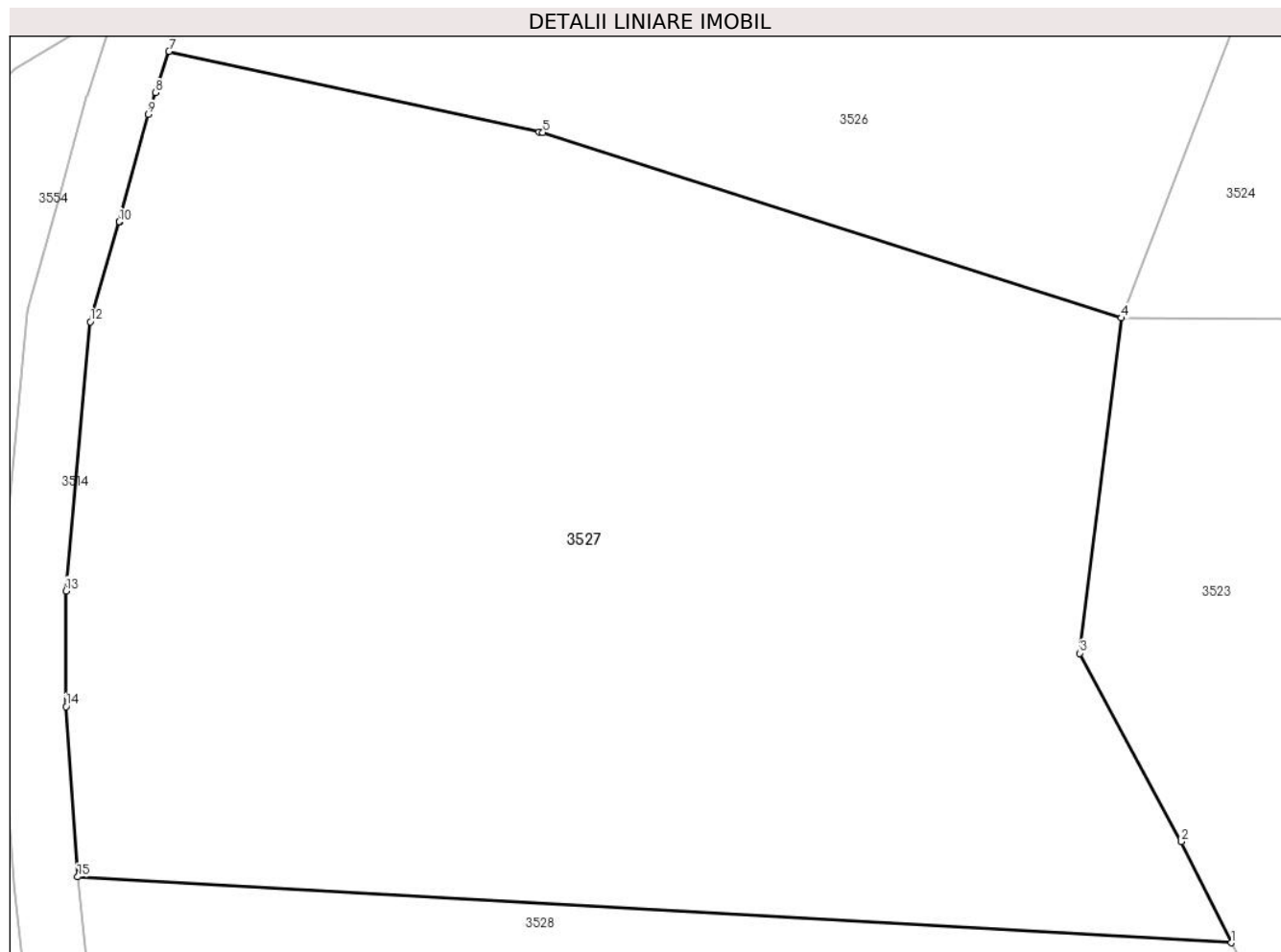
Inscrieri privind dezmembramintele dreptului de proprietate, drepturi reale de garanție și sarcini	Referințe
NU SUNT	

Anexa Nr. 1 La Partea I

Teren

Nr cadastral	Suprafața (mp)*	Observații / Referințe
	3.000	UP IX UA 100/5

* Suprafața este determinată în planul de proiecție Stereo 70.



Date referitoare la teren

Crt	Categorie folosință	Intravilan	Suprafața (mp)	Tarla	Parcelă	Nr. topo	Observații / Referințe
1	padure	NU	3.000	-	-	-	UP IX UA 100/5

Lungime Segmente

1) Valorile lungimilor segmentelor sunt obținute din proiecție în plan.

Punct început	X / Y	Punct sfârșit	X / Y	Lungime segment (** (m)
1	345.796,507 546.978,283	2	345.793,377 546.984,594	7.045
2	345.793,377 546.984,594	3	345.787,028 546.996,367	13.376
3	345.787,028 546.996,367	4	345.789,626 547.017,301	21.095
4	345.789,626 547.017,301	5	345.753,452 547.028,874	37.98
5	345.753,452 547.028,874	6	345.753,221 547.028,924	0.236

Punct început	X / Y	Punct sfârșit	X / Y	Lungime segment (** (m)
6	345.753,221 547.028,924	7	345.730,078 547.033,95	23.682
7	345.730,078 547.033,95	8	345.729,219 547.031,374	2.715
8	345.729,219 547.031,374	9	345.728,772 547.030,031	1.415
9	345.728,772 547.030,031	10	345.726,974 547.023,312	6.955
10	345.726,974 547.023,312	11	345.726,963 547.023,271	0.042
11	345.726,963 547.023,271	12	345.725,16 547.017,068	6.46
12	345.725,16 547.017,068	13	345.723,632 547.000,256	16.881
13	345.723,632 547.000,256	14	345.723,632 546.993,034	7.222
14	345.723,632 546.993,034	15	345.724,358 546.982,394	10.665
15	345.724,358 546.982,394	1	345.796,507 546.978,283	72.266

** Lungimile segmentelor sunt determinate în planul de proiecție Stereo 70 și sunt rotunjite la 1 milimetru.

*** Distanța dintre puncte este formată din segmente cumulate ce sunt mai mici decât valoarea 1 milimetru.

**DATE DESPRE IMOBILUL NR. 3528**

Oficiul de Cadastru și Publicitate Imobiliară ALBA
Biroul de Cadastru și Publicitate Imobiliară Campeni

A. Partea I. Descrierea imobilului

Nr. CF vechi: 1357, 788(70457), 718
Nr. topografic: 466, 469, 471, 480, 467,
468, 470, 479, 262, 265

TEREN Extravilan

Adresa: Jud. Alba

Nr. Crt	Nr cadastral Nr. topografic	Suprafața* (mp)	Observații / Referințe
A1		4.019	Sector cadastral: 32 Teren neimprejmuit; Parte din Cartea Funciara veche nr. 1357, 788(70457), 718 Sacatura, cu nr. topografic vechi 466, 469, 471, 480, 467, 468, 470, 479, 262, 265. Configuratia imobilului stabilita conform identificarii in teren si a masuratorilor efectuate nu corespunde cu situatia tehnica a imobilului din cartea funciara veche, conform ordinul ANCP nr. 600/2023.

B. Partea II. Proprietari și acte

Inscrieri privitoare la dreptul de proprietate și alte drepturi reale		Referințe
3528 / 25/03/2024		
Act Normativ nr. 7, din 13/03/1996 emis de PARLAMENT;		
B1	Intabulare, drept de PROPRIETATE, dobandit prin Lege, cota actuala 1/1, cota initiala 1/1 1) NEIDENTIFICAT NEIDENTIFICAT	A1
Act Administrativ nr. 1394, din 12/03/2024 emis de COMUNA VADU MOȚILOR;		
B2	Se noteaza posesia factica in favoarea lui Zăhuțiu Ilie 1) ZĂHUȚIU ILIE	A1

C. Partea III. SARCINI .

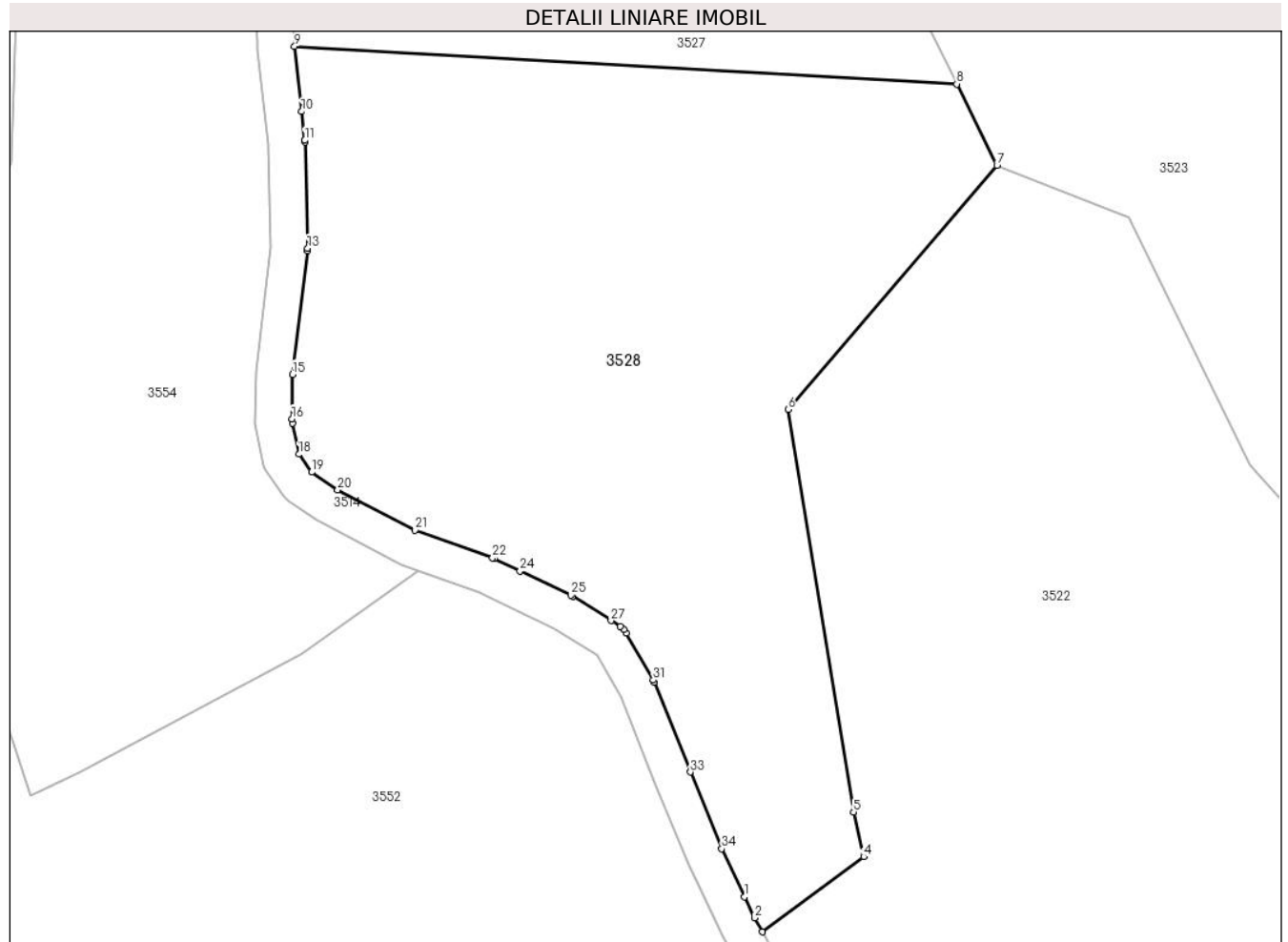
Inscrieri privind dezmembramintele dreptului de proprietate, drepturi reale de garanție și sarcini	Referințe
NU SUNT	

Anexa Nr. 1 La Partea I

Teren

Nr cadastral	Suprafața (mp)*	Observații / Referințe
	4.019	Parte din Cartea Funciara veche nr.1357, 788(70457), 718 Sacatura, cu nr. topografic vechi 466, 469, 471, 480, 467, 468, 470, 479, 262, 265. Configuratia imobilului stabilita conform identificarii in teren si a masuratorilor efectuate nu corespunde cu situatia tehnica a imobilului din cartea funciara veche, conform ordinul ANCPI nr. 600/2023.

* Suprafața este determinată în planul de proiecție Stereo 70.



Date referitoare la teren

Crt	Categorie folosință	Intra vilan	Suprafața (mp)	Tarla	Parcelă	Nr. topo	Observații / Referințe
1	pasune	NU	4.019	-	-	-	PASUNE IMPADURITA

Lungime Segmente

1) Valorile lungimilor segmentelor sunt obținute din proiecție în plan.

Punct început	X / Y	Punct sfârșit	X / Y	Lungime segment (** (m)
1	345.773,385 546.889,853	2	345.774,48 546.887,555	2.546
3	345.775,307 546.886,029	4	345.786,355 546.894,213	13.749
5	345.785,27 546.899,053	6	345.778,13 546.942,866	44.391
7	345.800,893 546.969,44	8	345.796,507 546.978,283	9.871

Punct început	X / Y	Punct sfârșit	X / Y	Lungime segment (** (m)
2	345.774,48 546.887,555	3	345.775,307 546.886,029	1.736
4	345.786,355 546.894,213	5	345.785,27 546.899,053	4.96
6	345.778,13 546.942,866	7	345.800,893 546.969,44	34.99
8	345.796,507 546.978,283	9	345.724,358 546.982,394	72.266

Punct început	X / Y	Punct sfârșit	X / Y	Lungime segment (** (m)
9	345.724,358 546.982,394	10	345.725,133 546.975,306	7.13
11	345.725,476 546.972,161	12	345.725,487 546.971,996	0.165
13	345.725,79 546.960,428	14	345.725,776 546.960,135	0.293
15	345.724,149 546.946,688	16	345.724,088 546.941,847	4.841
17	345.724,176 546.941,403	18	345.724,848 546.938,009	3.46
19	345.726,244 546.936,061	20	345.729,069 546.934,146	3.413
21	345.737,502 546.929,751	22	345.745,924 546.926,716	8.952
23	345.746,107 546.926,64	24	345.748,931 546.925,293	3.129
25	345.754,451 546.922,66	26	345.754,662 546.922,544	0.241
27	345.758,833 546.919,895	28	345.759,849 546.919,25	1.203
29	345.760,223 546.918,943	30	345.760,512 546.918,556	0.483
31	345.763,447 546.913,434	32	345.763,567 546.913,185	0.276
33	345.767,492 546.903,41	34	345.770,899 546.895,069	9.01

Punct început	X / Y	Punct sfârșit	X / Y	Lungime segment (** (m)
10	345.725,133 546.975,306	11	345.725,476 546.972,161	3.164
12	345.725,487 546.971,996	13	345.725,79 546.960,428	11.572
14	345.725,776 546.960,135	15	345.724,149 546.946,688	13.545
16	345.724,088 546.941,847	17	345.724,176 546.941,403	0.453
18	345.724,848 546.938,009	19	345.726,244 546.936,061	2.397
20	345.729,069 546.934,146	21	345.737,502 546.929,751	9.51
22	345.745,924 546.926,716	23	345.746,107 546.926,64	0.198
24	345.748,931 546.925,293	25	345.754,451 546.922,66	6.116
26	345.754,662 546.922,544	27	345.758,833 546.919,895	4.941
28	345.759,849 546.919,25	29	345.760,223 546.918,943	0.484
30	345.760,512 546.918,556	31	345.763,447 546.913,434	5.903
32	345.763,567 546.913,185	33	345.767,492 546.903,41	10.534
34	345.770,899 546.895,069	1	345.773,385 546.889,853	5.778

** Lungimile segmentelor sunt determinate în planul de proiecție Stereo 70 și sunt rotunjite la 1 milimetru.

*** Distanța dintre puncte este formată din segmente cumulate ce sunt mai mici decât valoarea 1 milimetru.

**DATE DESPRE IMOBILUL NR. 3529**

Oficiul de Cadastru și Publicitate Imobiliară ALBA
Biroul de Cadastru și Publicitate Imobiliară Campeni

A. Partea I. Descrierea imobilului

TEREN Extravilan

Nr. CF vechi: 788(70457), 718

Nr. topografic: 467, 468, 470, 479, 297/2

Adresa: Jud. Alba

Nr. Crt	Nr cadastral Nr. topografic	Suprafața* (mp)	Observații / Referințe
A1		2.329	Sector cadastral: 32 Teren neimprejmuit; Parte din Cartea Funciara veche nr. 788(70457), 718 Sacatura, cu nr. topografic vechi 467, 468, 470, 479, 297/2. Configuratia imobilului stabilita conform identificarii in teren si a masuratorilor efectuate nu corespunde cu situatia tehnica a imobilului din cartea funciara veche, conform ordinul ANCP nr. 600/2023.

B. Partea II. Proprietari și acte

Inscrieri privitoare la dreptul de proprietate și alte drepturi reale		Referințe
3529 / 25/03/2024		
Act Normativ nr. 7, din 13/03/1996 emis de PARLAMENT;		
B1	Intabulare, drept de PROPRIETATE, dobândit prin Lege, cota actuala 1/1, cota initiala 1/1 1) NEIDENTIFICAT NEIDENTIFICAT	A1
Act Administrativ nr. 1395, din 12/03/2024 emis de COMUNA VADU MOȚILOR;		
B2	Se noteaza posesia factica in favoarea lui Zăhuț Iustin 1) ZĂHUȚ IUSTIN	A1

C. Partea III. SARCINI .

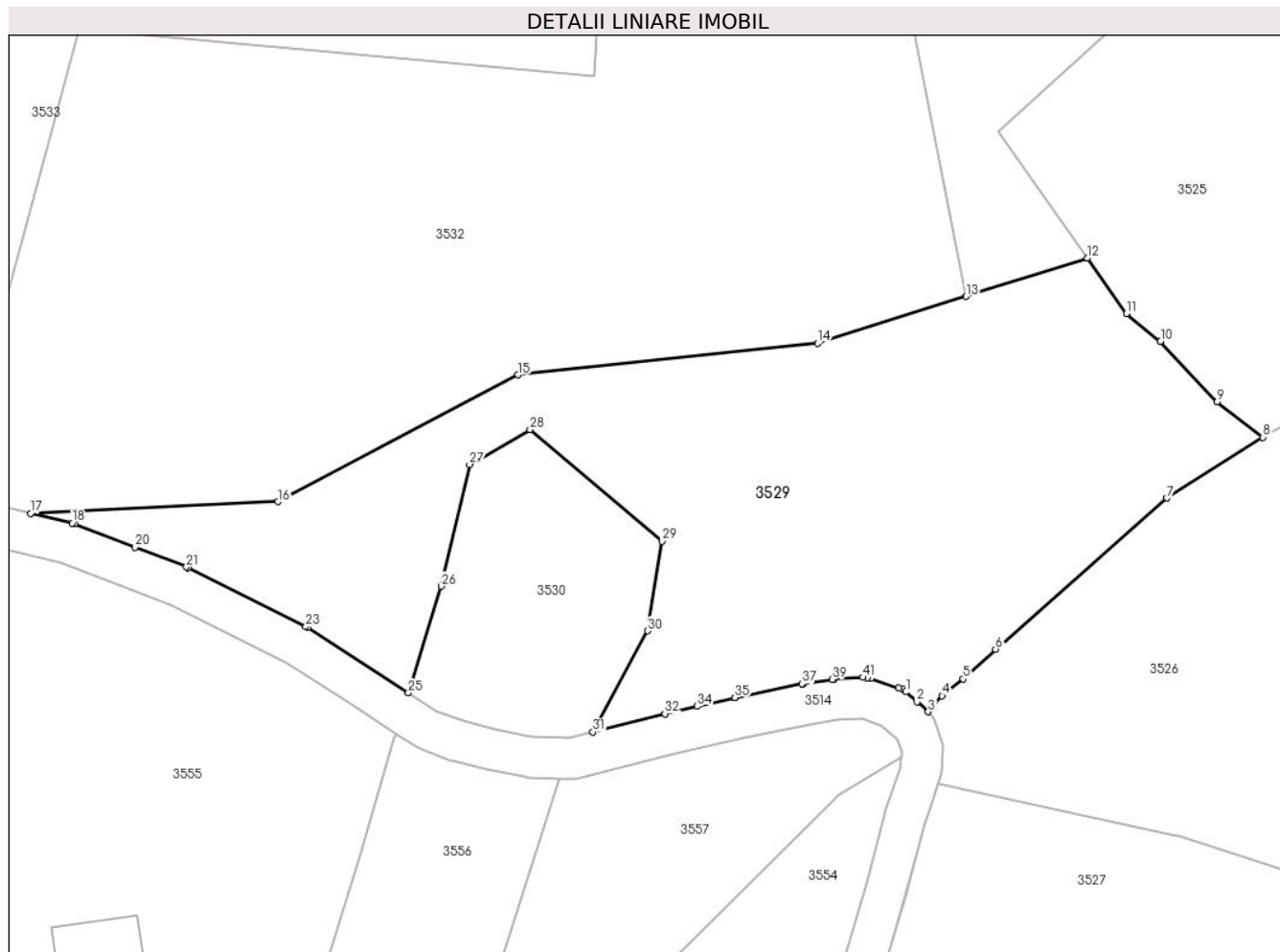
Inscrieri privind dezmembramintele dreptului de proprietate, drepturi reale de garanție și sarcini	Referințe
NU SUNT	

Anexa Nr. 1 La Partea I

Teren

Nr cadastral	Suprafața (mp)*	Observații / Referințe
	2.329	Parte din Cartea Funciara veche nr.788(70457), 718 Sacatura, cu nr. topografic vechi 467, 468, 470, 479, 297/2. Configuratia imobilului stabilita conform identificarii in teren si a masuratorilor efectuate nu corespunde cu situatia tehnica a imobilului din cartea funciara veche, conform ordinul ANCPi nr. 600/2023.

* Suprafața este determinată în planul de proiecție Stereo 70.



Date referitoare la teren

Crt	Categorie folosință	Intravilan	Suprafața (mp)	Tarla	Parcelă	Nr. topo	Observații / Referințe
1	pasune	NU	2.329	-	-	-	

Lungime Segmente

1) Valorile lungimilor segmentelor sunt obținute din proiecție în plan.

Punct început	X / Y	Punct sfârșit	X / Y	Lungime segment
1	345.726,955 547.042,912	2	345.728,028 547.041,956	1.437
4	345.730,49 547.042,519	5	345.732,507 547.044,168	2.605
7	345.752,391 547.061,813	8	345.761,756 547.067,727	11.076
10	345.751,784 547.077,083	11	345.748,454 547.079,769	4.278
2	345.728,028 547.041,956	3	345.729,135 547.040,97	1.482
5	345.732,507 547.044,168	6	345.735,694 547.047,082	4.318
8	345.761,756 547.067,727	9	345.757,292 547.071,182	5.645
11	345.748,454 547.079,769	12	345.744,634 547.085,18	6.624
3	345.729,135 547.040,97	4	345.730,49 547.042,519	2.058
6	345.735,694 547.047,082	7	345.752,391 547.061,813	22.266
9	345.757,292 547.071,182	10	345.751,784 547.077,083	8.072
12	345.744,634 547.085,18	13	345.732,831 547.081,457	12.376

Punct început	X / Y	Punct sfârșit	X / Y	Lungime segment	Punct început	X / Y	Punct sfârșit	X / Y	Lungime segment	Punct început	X / Y	Punct sfârșit	X / Y	Lungime segment
13	345.732,831 547.081,457	14	345.718,331 547.076,885	15.204	14	345.718,331 547.076,885	15	345.689,097 547.073,814	29.395	15	345.689,097 547.073,814	16	345.665,735 547.061,444	26.435
16	345.665,735 547.061,444	17	345.641,593 547.060,311	24.169	17	345.641,593 547.060,311	18	345.645,643 547.059,359	4.16	18	345.645,643 547.059,359	19	345.645,904 547.059,278	0.273
19	345.645,904 547.059,278	20	345.651,781 547.057,016	6.297	20	345.651,781 547.057,016	21	345.656,782 547.055,091	5.359	21	345.656,782 547.055,091	22	345.656,958 547.055,014	0.192
22	345.656,958 547.055,014	23	345.668,44 547.049,273	12.837	23	345.668,44 547.049,273	24	345.668,632 547.049,163	0.221	24	345.668,632 547.049,163	25	345.678,433 547.042,817	11.676
25	345.678,433 547.042,817	26	345.681,633 547.053,217	10.881	26	345.681,633 547.053,217	27	345.684,398 547.065,083	12.184	27	345.684,398 547.065,083	28	345.690,294 547.068,493	6.811
28	345.690,294 547.068,493	29	345.703,147 547.057,591	16.854	29	345.703,147 547.057,591	30	345.701,764 547.048,854	8.846	30	345.701,764 547.048,854	31	345.696,431 547.038,997	11.207
31	345.696,431 547.038,997	32	345.703,439 547.040,788	7.233	32	345.703,439 547.040,788	33	345.703,487 547.040,8	0.049	33	345.703,487 547.040,8	34	345.706,603 547.041,514	3.197
34	345.706,603 547.041,514	35	345.710,264 547.042,354	3.756	35	345.710,264 547.042,354	36	345.710,309 547.042,364	0.046	36	345.710,309 547.042,364	37	345.716,827 547.043,702	6.654
37	345.716,827 547.043,702	38	345.716,94 547.043,722	0.115	38	345.716,94 547.043,722	39	345.719,746 547.044,132	2.836	39	345.719,746 547.044,132	40	345.719,915 547.044,149	0.17
40	345.719,915 547.044,149	41	345.722,785 547.044,322	2.875	41	345.722,785 547.044,322	42	345.723,166 547.044,308	0.381	42	345.723,166 547.044,308	43	345.723,538 547.044,223	0.382
43	345.723,538 547.044,223	44	345.726,257 547.043,316	2.866	44	345.726,257 547.043,316	45	345.726,627 547.043,15	0.406	45	345.726,627 547.043,15	1	345.726,955 547.042,912	0.405

** Lungimile segmentelor sunt determinate în planul de proiecție Stereo 70 și sunt rotunjite la 1 milimetru.

*** Distanța dintre puncte este formată din segmente cumulate ce sunt mai mici decât valoarea 1 milimetru.

**DATE DESPRE IMOBILUL NR. 3530**

Oficiul de Cadastru și Publicitate Imobiliară ALBA
Biroul de Cadastru și Publicitate Imobiliară Campeni

A. Partea I. Descrierea imobilului

TEREN Extravilan

Nr. CF vechi:788(70457)

Nr. topografic: 467, 468, 470, 479

Adresa: Jud. Alba

Nr. Crt	Nr cadastral Nr. topografic	Suprafața* (mp)	Observații / Referințe
A1		500	Sector cadastral:32 Teren imprejmuit; Parte din Cartea Funciara veche nr.788(70457) Sacatura, cu nr. topografic vechi 467, 468, 470, 479. Configuratia imobilului stabilita conform identificarii in teren si a masuratorilor efectuate nu corespunde cu situatia tehnica a imobilului din cartea funciara veche, conform ordinul ANCP nr. 600/2023.

B. Partea II. Proprietari și acte

Inscrieri privitoare la dreptul de proprietate și alte drepturi reale		Referințe
3530 / 25/03/2024		
Act Normativ nr. 7, din 13/03/1996 emis de PARLAMENT;		
B1	Intabulare, drept de PROPRIETATE, dobandit prin Lege, cota actuala 1/1, cota initiala 1/1 1) NEIDENTIFICAT NEIDENTIFICAT	A1
Act Administrativ nr. 1396, din 12/03/2024 emis de COMUNA VADU MOȚILOR;		
B2	Se noteaza posesia factica in favoarea lui Zăhuțiu Ilie 1) ZĂHUȚIU ILIE	A1

C. Partea III. SARCINI .

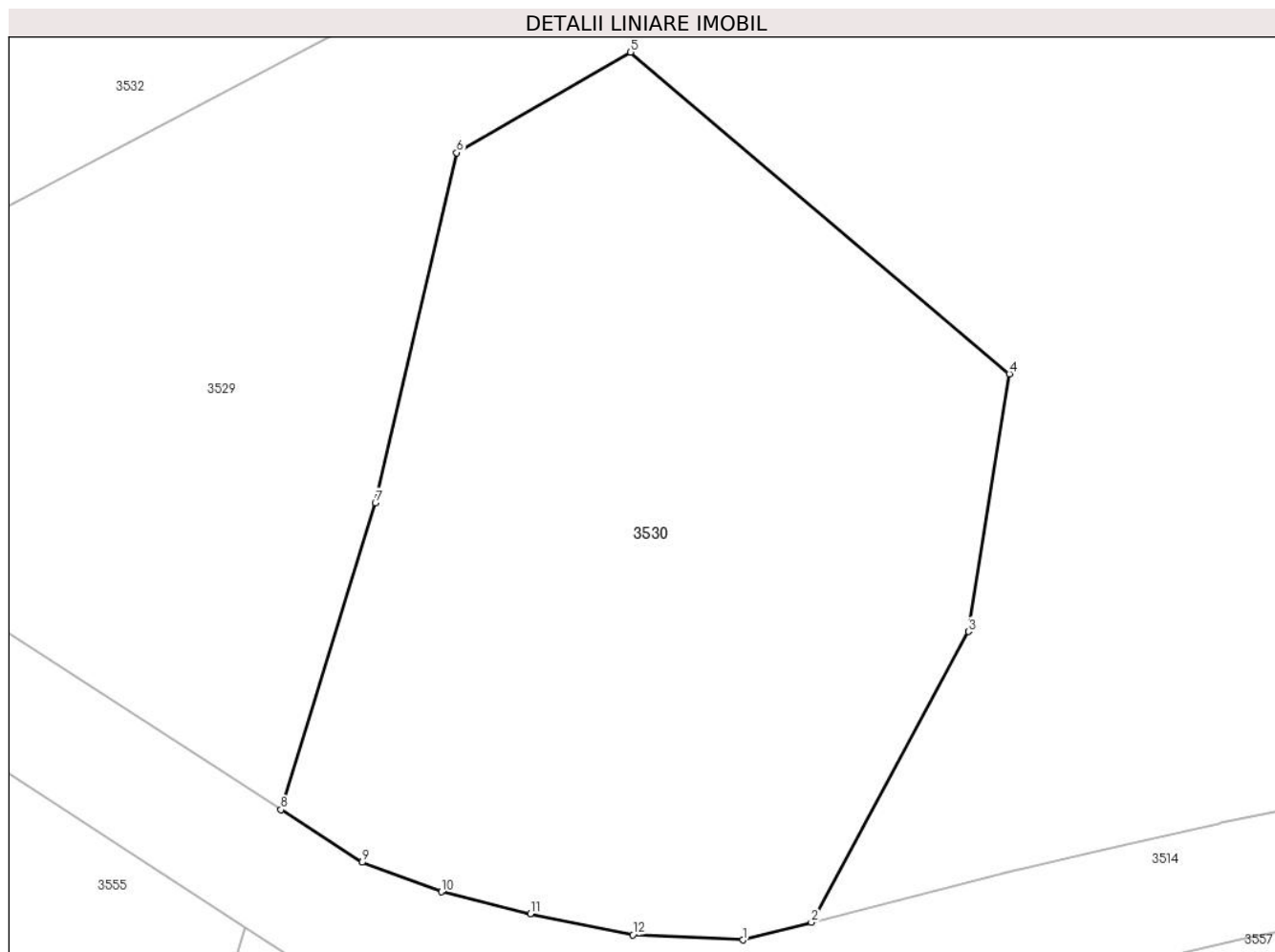
Inscrieri privind dezmembramintele dreptului de proprietate, drepturi reale de garanție și sarcini	Referințe
NU SUNT	

Anexa Nr. 1 La Partea I

Teren

Nr cadastral	Suprafața (mp)*	Observații / Referințe
	500	Parte din Cartea Funciara veche nr.788(70457) Sacatura, cu nr. topografic vechi 467, 468, 470, 479. Configuratia imobilului stabilita conform identificarii in teren si a masuratorilor efectuate nu corespunde cu situatia tehnica a imobilului din cartea funciara veche, conform ordinul ANCPI nr. 600/2023.

* Suprafața este determinată în planul de proiecție Stereo 70.



Date referitoare la teren

Crt	Categorie folosință	Intravilan	Suprafața (mp)	Tarla	Parcelă	Nr. topo	Observații / Referințe
1	pasune	NU	500	-	-	-	

Lungime Segmente

1) Valorile lungimilor segmentelor sunt obținute din proiecție în plan.

Punct început	X / Y	Punct sfârșit	X / Y	Lungime segment (** (m)
1	345.694,102 547.038,402	2	345.696,431 547.038,997	2.404
2	345.696,431 547.038,997	3	345.701,764 547.048,854	11.207
3	345.701,764 547.048,854	4	345.703,147 547.057,591	8.846
4	345.703,147 547.057,591	5	345.690,294 547.068,493	16.854

Punct început	X / Y	Punct sfârșit	X / Y	Lungime segment (** (m)
5	345.690,294 547.068,493	6	345.684,398 547.065,083	6.811
6	345.684,398 547.065,083	7	345.681,633 547.053,217	12.184
7	345.681,633 547.053,217	8	345.678,433 547.042,817	10.881
8	345.678,433 547.042,817	9	345.681,184 547.041,036	3.277
9	345.681,184 547.041,036	10	345.683,87 547.040,031	2.868
10	345.683,87 547.040,031	11	345.686,892 547.039,291	3.111
11	345.686,892 547.039,291	12	345.690,371 547.038,575	3.552
12	345.690,371 547.038,575	1	345.694,102 547.038,402	3.735

** Lungimile segmentelor sunt determinate în planul de proiecție Stereo 70 și sunt rotunjite la 1 milimetru.

*** Distanța dintre puncte este formată din segmente cumulate ce sunt mai mici decât valoarea 1 milimetru.

**DATE DESPRE IMOBILUL NR. 3531**

Oficiul de Cadastru și Publicitate Imobiliară ALBA
Biroul de Cadastru și Publicitate Imobiliară Campeni

A. Partea I. Descrierea imobilului

TEREN Extravilan

Adresa: Jud. Alba

Nr. Crt	Nr cadastral Nr. topografic	Suprafața* (mp)	Observații / Referințe
A1		2.000	Sector cadastral:32 Teren neimprejmuit; parte din UP IX UA 100/1, diferenta de suprafata se afla la ID3532

B. Partea II. Proprietari și acte

Inscrieri privitoare la dreptul de proprietate și alte drepturi reale		Referințe
3531 / 25/03/2024		
Act Administrativ nr. 612/46, din 08/12/1992 emis de CJSDPAT ALBA;		
B1	Intabulare, drept de PROPRIETATE, dobandit prin Reconstituire, cota actuala 1/1, cota initiala 1/1 1) ZĂHUȚ IUSTIN	A1

C. Partea III. SARCINI .

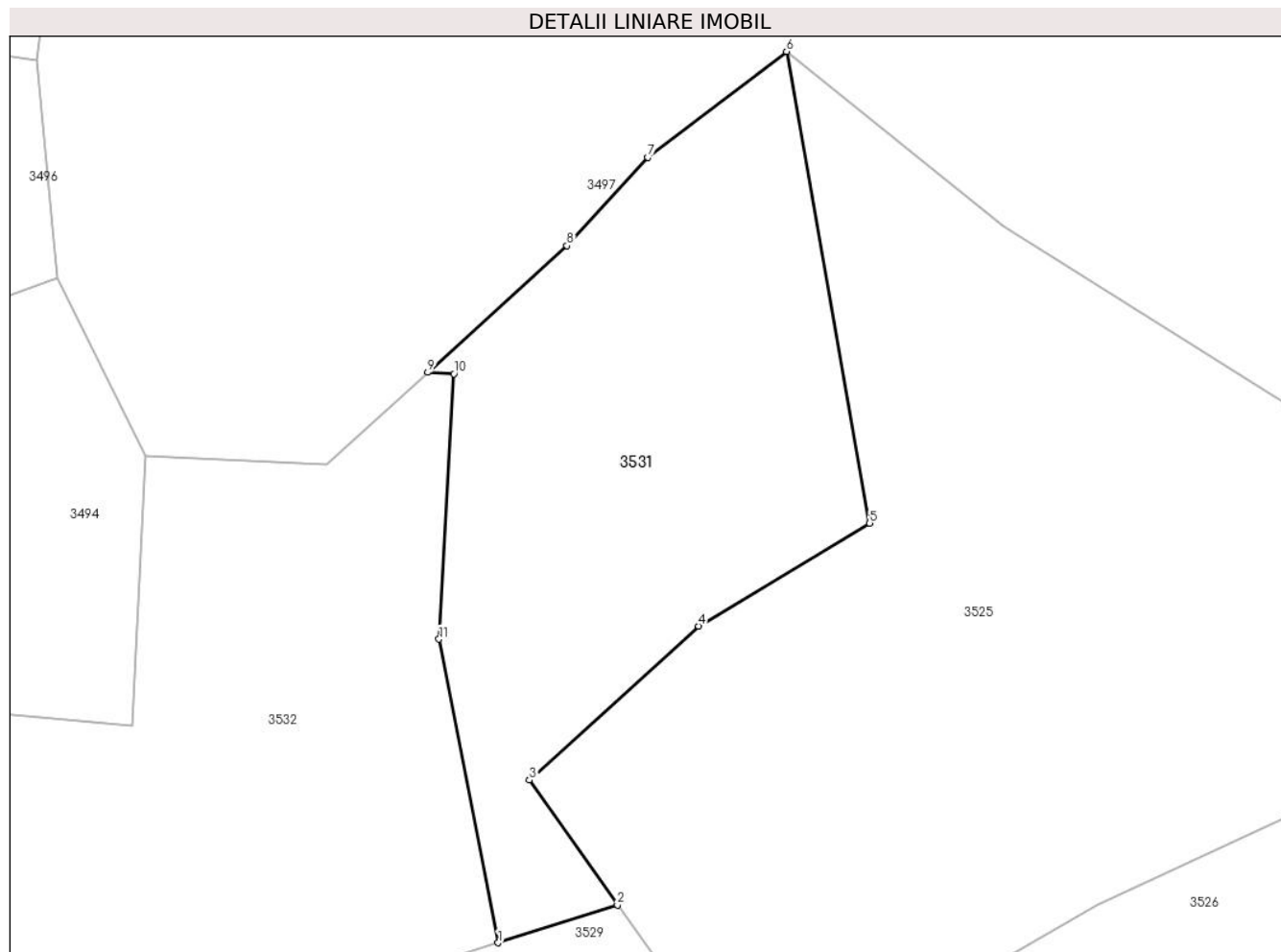
Inscrieri privind dezmembramintele dreptului de proprietate, drepturi reale de garanție și sarcini	Referințe
NU SUNT	

Anexa Nr. 1 La Partea I

Teren

Nr cadastral	Suprafața (mp)*	Observații / Referințe
	2.000	parte din UP IX UA 100/1, diferenta de suprafata se afla la ID3532

* Suprafața este determinată în planul de proiecție Stereo 70.



Date referitoare la teren

Crt	Categorie folosință	Intra vilan	Suprafața (mp)	Tarla	Parcelă	Nr. topo	Observații / Referințe
1	padure	NU	2.000	-	-	-	UP IX UA 100/1

Lungime Segmente

1) Valorile lungimilor segmentelor sunt obținute din proiecție în plan.

Punct început	X / Y	Punct sfârșit	X / Y	Lungime segment (** (m)
1	345.732,831 547.081,457	2	345.744,634 547.085,18	12.376
2	345.744,634 547.085,18	3	345.735,911 547.097,536	15.125
3	345.735,911 547.097,536	4	345.752,648 547.112,759	22.624
4	345.752,648 547.112,759	5	345.769,58 547.122,923	19.748
5	345.769,58 547.122,923	6	345.761,365 547.169,532	47.327

Punct început	X / Y	Punct sfârşit	X / Y	Lungime segment (** (m)
6	345.761,365 547.169,532	7	345.747,638 547.159,081	17.253
7	345.747,638 547.159,081	8	345.739,632 547.150,334	11.858
8	345.739,632 547.150,334	9	345.725,866 547.137,821	18.603
9	345.725,866 547.137,821	10	345.728,462 547.137,681	2.6
10	345.728,462 547.137,681	11	345.726,969 547.111,456	26.267
11	345.726,969 547.111,456	1	345.732,831 547.081,457	30.566

** Lungimile segmentelor sunt determinate în planul de proiecţie Stereo 70 şi sunt rotunjite la 1 milimetru.

*** Distanţa dintre puncte este formată din segmente cumulate ce sunt mai mici decât valoarea 1 milimetru.

**DATE DESPRE IMOBILUL NR. 3532**

Oficiul de Cadastru și Publicitate Imobiliară ALBA
Biroul de Cadastru și Publicitate Imobiliară Campeni

A. Partea I. Descrierea imobilului

TEREN Extravilan

Adresa: Jud. Alba

Nr. Crt	Nr cadastral Nr. topografic	Suprafața* (mp)	Observații / Referințe
A1		4.000	Sector cadastral:32 Teren neimprejmuit; UP IX UA 100/1 Se noteaza suprapunere reala intre TP 612/46 din 08.12.1992 si Procesul verbal de punere in posesie nr. 3671 din 13.07.2009.

B. Partea II. Proprietari și acte

Inscrieri privitoare la dreptul de proprietate și alte drepturi reale		Referințe
3532 / 25/03/2024		
Act Administrativ nr. 412/46, din 08/12/1992 emis de CJSDPAT ALBA;		
B1	Intabulare, drept de PROPRIETATE, dobandit prin Reconstituire, cota actuala 1/1, cota initiala 1/1 1) ZĂHUȚ IUSTIN	A1
Act Administrativ nr. 3671, din 13/07/2009 emis de COMUNA VADU MOȚILOR;		
B2	Inscrierea provizorie, drept de PROPRIETATE, dobandit prin Reconstituire, cota actuala 1/1, cota initiala 1/1 1) ASOCIAȚIA COMPOSESORATUL SILVIC 'SACATURA' VADU MOȚILOR, CIF:24218046	A1

C. Partea III. SARCINI .

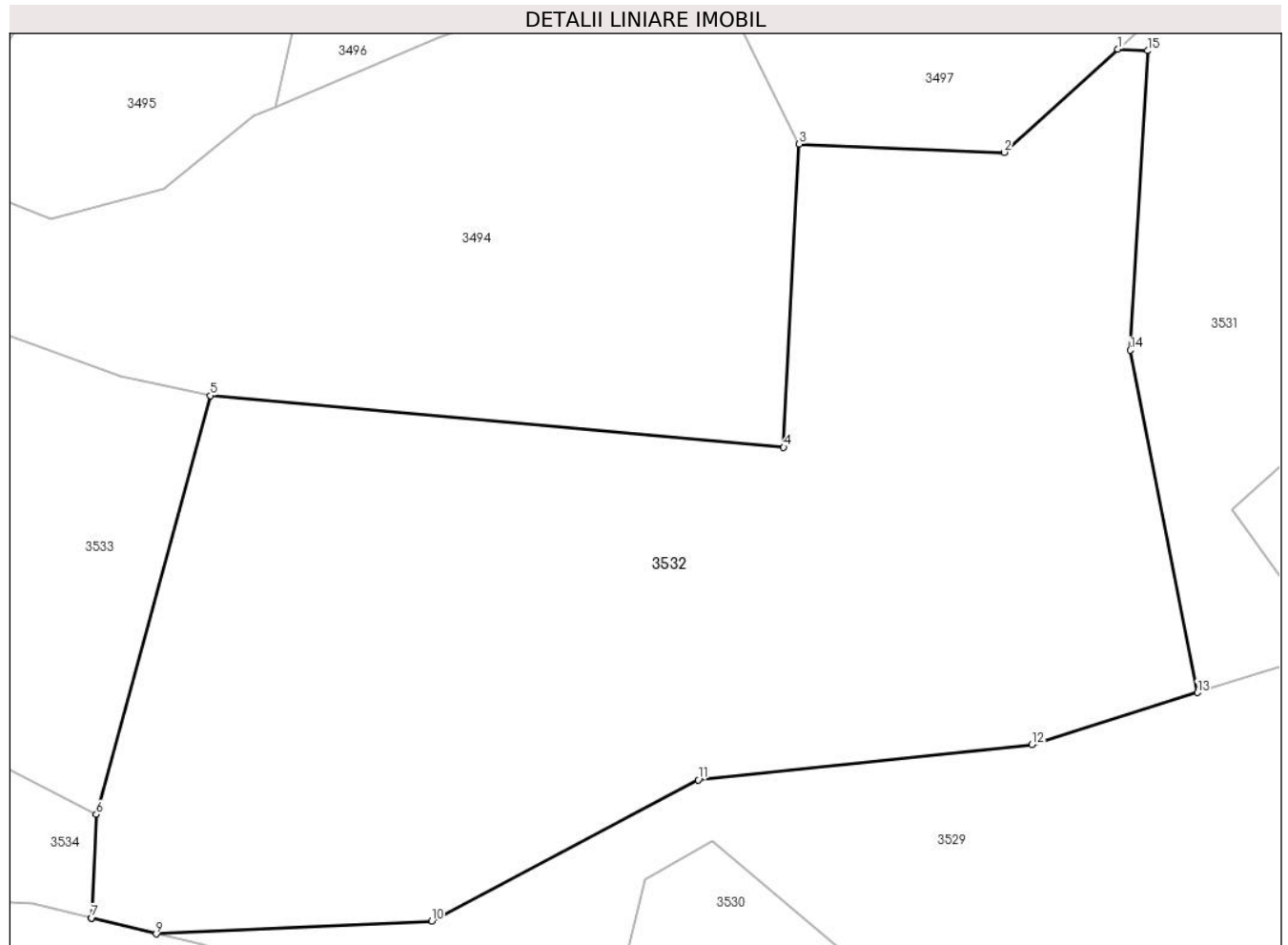
Inscrieri privind dezmembramintele dreptului de proprietate, drepturi reale de garanție și sarcini	Referințe
NU SUNT	

Anexa Nr. 1 La Partea I

Teren

Nr cadastral	Suprafața (mp)*	Observații / Referințe
	4.000	UP IX UA 100/1 Se noteaza suprapunere reala intre TP 612/46 din 08.12.1992 si Procesul verbal de punere in posesie nr. 3671 din 13.07.2009.

* Suprafața este determinată în planul de proiecție Stereo 70.



Date referitoare la teren

Crt	Categorie folosință	Intra vilan	Suprafața (mp)	Tarla	Parcelă	Nr. topo	Observații / Referințe
1	padure	NU	4.000	-	-	-	UP IX UA 100/1

Lungime Segmente

1) Valorile lungimilor segmentelor sunt obținute din proiecție în plan.

Punct început	X / Y	Punct sfârșit	X / Y	Lungime segment (** (m)
1	345.725,866 547.137,821	2	345.715,921 547.128,78	13.44
2	345.715,921 547.128,78	3	345.697,938 547.129,505	17.998
3	345.697,938 547.129,505	4	345.696,591 547.102,946	26.593
4	345.696,591 547.102,946	5	345.646,369 547.107,47	50.425
5	345.646,369 547.107,47	6	345.636,358 547.070,786	38.025

Punct început	X / Y	Punct sfârșit	X / Y	Lungime segment (** (m)
6	345.636,358 547.070,786	7	345.635,954 547.061,704	9.091
7	345.635,954 547.061,704	8	345.635,953 547.061,674	0.03
8	345.635,953 547.061,674	9	345.641,593 547.060,311	5.802
9	345.641,593 547.060,311	10	345.665,735 547.061,444	24.169
10	345.665,735 547.061,444	11	345.689,097 547.073,814	26.435
11	345.689,097 547.073,814	12	345.718,331 547.076,885	29.395
12	345.718,331 547.076,885	13	345.732,831 547.081,457	15.204
13	345.732,831 547.081,457	14	345.726,969 547.111,456	30.566
14	345.726,969 547.111,456	15	345.728,462 547.137,681	26.267
15	345.728,462 547.137,681	1	345.725,866 547.137,821	2.6

** Lungimile segmentelor sunt determinate în planul de proiecție Stereo 70 și sunt rotunjite la 1 milimetru.

*** Distanța dintre puncte este formată din segmente cumulate ce sunt mai mici decât valoarea 1 milimetru.

**DATE DESPRE IMOBILUL NR. 3533**

Oficiul de Cadastru și Publicitate Imobiliară ALBA
Biroul de Cadastru și Publicitate Imobiliară Campeni

A. Partea I. Descrierea imobilului

TEREN Extravilan

Adresa: Jud. Alba

Nr. Crt	Nr cadastral Nr. topografic	Suprafața* (mp)	Observații / Referințe
A1		1.200	Sector cadastral:32 Teren neimprejmuit; UP IX UA 100/5, Se noteaza suprapunere reala intre TP 612/37 din 08.12.1992 si Procesul verbal de punere in posesie nr. 3671 din 13.07.2009.

B. Partea II. Proprietari și acte

Inscrieri privitoare la dreptul de proprietate și alte drepturi reale		Referințe
3533 / 25/03/2024		
Act Administrativ nr. 612/37, din 08/12/1992 emis de CJSDPAT ALBA;		
B1	Intabulare, drept de PROPRIETATE, dobandit prin Reconstituire, cota actuala 1/1, cota initiala 1/1 1) ZĂHUȚ D. FĂNICA DEFUNCT:Da	A1
Act Administrativ nr. 1659, din 18/03/2024 emis de COMUNA VADU MOȚILOR;		
B2	Se noteaza posesia factica in favoarea lui Zăhuțiu Ilie 1) ZĂHUȚIU ILIE	A1
Act Administrativ nr. 3671, din 13/07/2009 emis de COMUNA VADU MOȚILOR;		
B3	Inscrierea provizorie, drept de PROPRIETATE, dobandit prin Reconstituire, cota actuala 1/1, cota initiala 1/1 1) ASOCIAȚIA COMPOSESORATUL SILVIC 'SACATURA' VADU MOȚILOR , CIF:24218046	A1

C. Partea III. SARCINI .

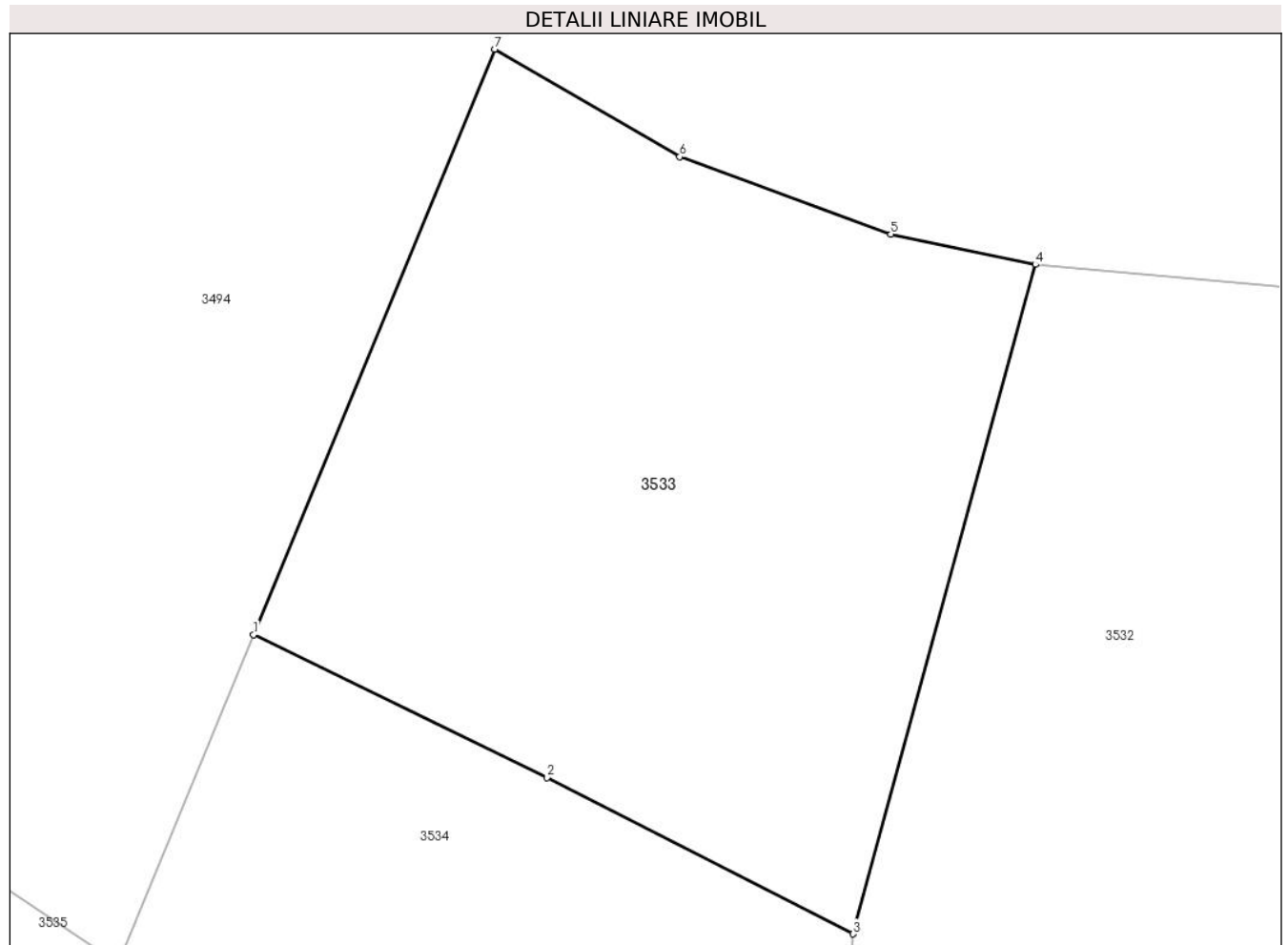
Inscrieri privind dezmembramintele dreptului de proprietate, drepturi reale de garanție și sarcini	Referințe
NU SUNT	

Anexa Nr. 1 La Partea I

Teren

Nr cadastral	Suprafața (mp)*	Observații / Referințe
	1.200	UP IX UA 100/5, Se noteaza suprapunere reala intre TP 612/37 din 08.12.1992 si Procesul verbal de punere in posesie nr. 3671 din 13.07.2009.

* Suprafața este determinată în planul de proiecție Stereo 70.



Date referitoare la teren

Crt	Categorie folosință	Intravilan	Suprafața (mp)	Tarla	Parcelă	Nr. topo	Observații / Referințe
1	padure	NU	1.200	-	-	-	UP IX UA 100/5

Lungime Segmente

1) Valorile lungimilor segmentelor sunt obținute din proiecție în plan.

Punct început	X / Y	Punct sfârșit	X / Y	Lungime segment (** (m)
1	345.603,514 547.087,183	2	345.619,597 547.079,351	17.889
2	345.619,597 547.079,351	3	345.636,358 547.070,786	18.823
3	345.636,358 547.070,786	4	345.646,369 547.107,47	38.025
4	345.646,369 547.107,47	5	345.638,438 547.109,133	8.103
5	345.638,438 547.109,133	6	345.626,872 547.113,374	12.319

Punct început	X / Y	Punct sfârșit	X / Y	Lungime segment (** (m)
6	345.626,872 547.113,374	7	345.616,734 547.119,272	11.729
7	345.616,734 547.119,272	1	345.603,514 547.087,183	34.706

** Lungimile segmentelor sunt determinate în planul de proiecție Stereo 70 și sunt rotunjite la 1 milimetru.

*** Distanța dintre puncte este formată din segmente cumulate ce sunt mai mici decât valoarea 1 milimetru.

**DATE DESPRE IMOBILUL NR. 3534**

Oficiul de Cadastru și Publicitate Imobiliară ALBA
Biroul de Cadastru și Publicitate Imobiliară Campeni

A. Partea I. Descrierea imobilului

TEREN Extravilan

Nr. CF vechi:788(70457)

Nr. topografic: 467, 468, 470, 479

Adresa: Jud. Alba

Nr. Crt	Nr cadastral Nr. topografic	Suprafața* (mp)	Observații / Referințe
A1		621	Sector cadastral:32 Teren neimprejmuit; Parte din Cartea Funciara veche nr.788(70457) Sacatura, cu nr. topografic vechi 467, 468, 470, 479. Configuratia imobilului stabilita conform identificarii in teren si a masuratorilor efectuate nu corespunde cu situatia tehnica a imobilului din cartea funciara veche, conform ordinul ANCP nr. 600/2023.

B. Partea II. Proprietari și acte

Inscrieri privitoare la dreptul de proprietate și alte drepturi reale		Referințe
3534 / 25/03/2024		
Act Normativ nr. 7, din 13/03/1996 emis de PARLAMENT;		
B1	Intabulare, drept de PROPRIETATE, dobandit prin Lege, cota actuala 1/1, cota initiala 1/1 1) NEIDENTIFICAT NEIDENTIFICAT	A1
Act Administrativ nr. 1401, din 13/03/2024 emis de COMUNA VADU MOȚILOR;		
B2	Se noteaza posesia factica in favoarea lui Zăhuțiu Ilie 1) ZĂHUȚIU ILIE	A1

C. Partea III. SARCINI .

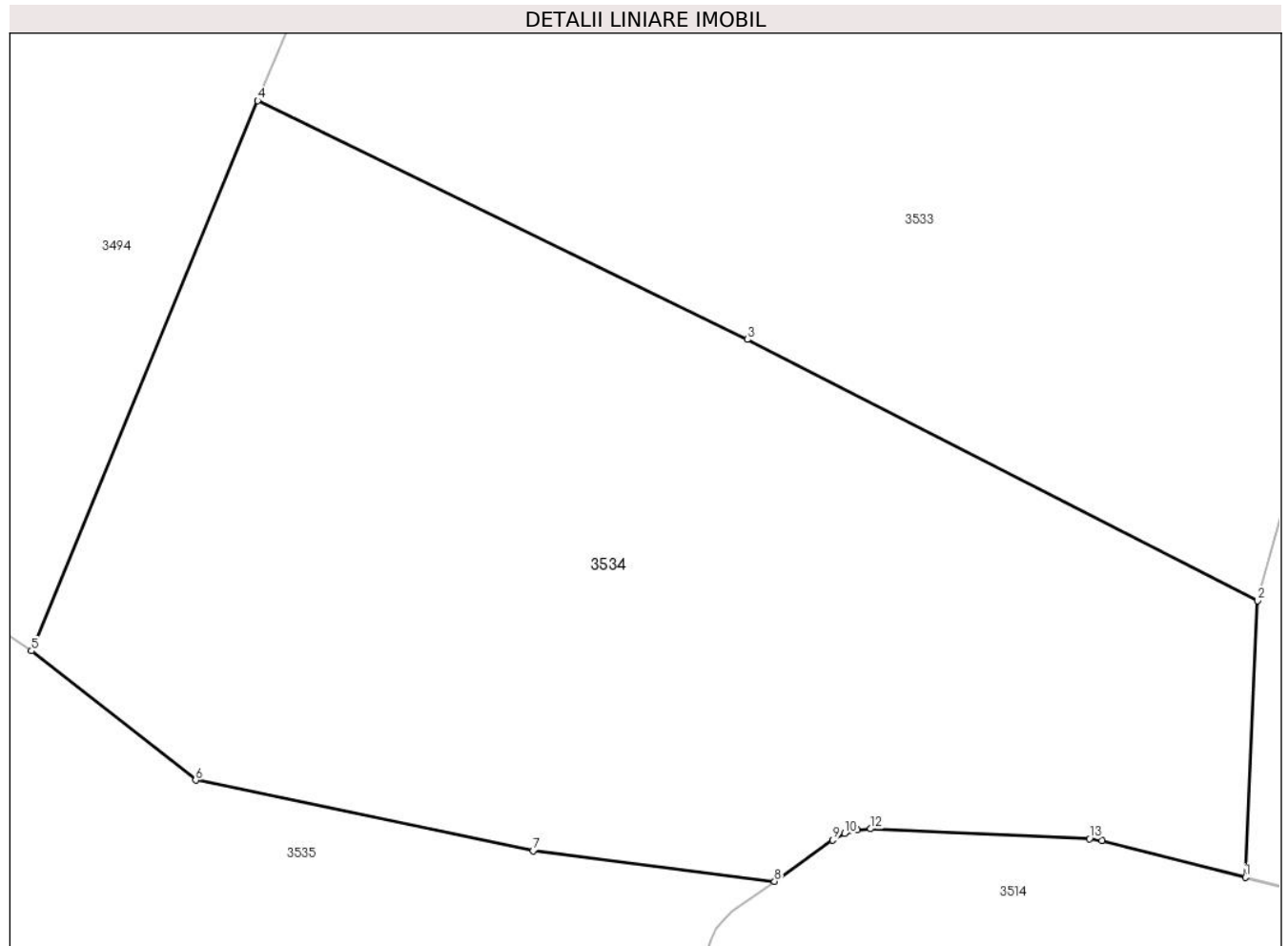
Inscrieri privind dezmembramintele dreptului de proprietate, drepturi reale de garanție și sarcini	Referințe
NU SUNT	

Anexa Nr. 1 La Partea I

Teren

Nr cadastral	Suprafața (mp)*	Observații / Referințe
	621	Parte din Cartea Funciara veche nr.788(70457) Sacatura, cu nr. topografic vechi 467, 468, 470, 479. Configuratia imobilului stabilita conform identificarii in teren si a masuratorilor efectuate nu corespunde cu situatia tehnica a imobilului din cartea funciara veche, conform ordinul ANCPI nr. 600/2023.

* Suprafața este determinată în planul de proiecție Stereo 70.



Date referitoare la teren

Crt	Categorie folosință	Intravilan	Suprafața (mp)	Tarla	Parcelă	Nr. topo	Observații / Referințe
1	pasune	NU	621	-	-	-	

Lungime Segmente

1) Valorile lungimilor segmentelor sunt obținute din proiecție în plan.

Punct început	X / Y	Punct sfârșit	X / Y	Lungime segment (** (m)
1	345.635,954 547.061,704	2	345.636,358 547.070,786	9.091
2	345.636,358 547.070,786	3	345.619,597 547.079,351	18.823
3	345.619,597 547.079,351	4	345.603,514 547.087,183	17.889
4	345.603,514 547.087,183	5	345.596,079 547.069,135	19.519

Punct început	X / Y	Punct sfârșit	X / Y	Lungime segment (** (m)
5	345.596,079 547.069,135	6	345.601,476 547.064,895	6.863
6	345.601,476 547.064,895	7	345.612,56 547.062,582	11.323
7	345.612,56 547.062,582	8	345.620,491 547.061,57	7.995
8	345.620,491 547.061,57	9	345.622,401 547.062,927	2.343
9	345.622,401 547.062,927	10	345.622,787 547.063,141	0.441
10	345.622,787 547.063,141	11	345.623,21 547.063,266	0.441
11	345.623,21 547.063,266	12	345.623,65 547.063,295	0.441
12	345.623,65 547.063,295	13	345.630,837 547.062,971	7.194
13	345.630,837 547.062,971	14	345.631,243 547.062,911	0.41
14	345.631,243 547.062,911	1	345.635,954 547.061,704	4.863

** Lungimile segmentelor sunt determinate în planul de proiecție Stereo 70 și sunt rotunjite la 1 milimetru.

*** Distanța dintre puncte este formată din segmente cumulate ce sunt mai mici decât valoarea 1 milimetru.

**DATE DESPRE IMOBILUL NR. 3535**

Oficiul de Cadastru și Publicitate Imobiliară ALBA
Biroul de Cadastru și Publicitate Imobiliară Campeni

A. Partea I. Descrierea imobilului

TEREN Necunoscut

Nr. CF vechi:788(70457)

Nr. topografic: 467, 468, 470, 479

Adresa: Loc. Bodești, Jud. Alba

Nr. Crt	Nr cadastral Nr. topografic	Suprafața* (mp)	Observații / Referințe
A1		4.027	Sector cadastral:32 Teren neimprejmuit; Parte din Cartea Funciara veche nr.788(70457) Sacatura, cu nr. topografic vechi 467, 468, 470, 479. Configuratia imobilului stabilita conform identificarii in teren si a masuratorilor efectuate nu corespunde cu situatia tehnica a imobilului din cartea funciara veche, conform ordinul ANCP nr. 600/2023.

B. Partea II. Proprietari și acte

Inscrieri privitoare la dreptul de proprietate și alte drepturi reale		Referințe
3535 / 25/03/2024		
Act Normativ nr. 7, din 13/03/1996 emis de PARLAMENT;		
B1	Intabulare, drept de PROPRIETATE, dobandit prin Lege, cota actuala 1/1, cota initiala 1/1 1) NEIDENTIFICAT NEIDENTIFICAT	A1
Act Administrativ nr. 1402, din 13/03/2024 emis de COMUNA VADU MOȚILOR;		
B2	Se noteaza posesia factica in favoarea lui Zăhuț Iustin 1) ZĂHUȚ IUSTIN	A1

C. Partea III. SARCINI .

Inscrieri privind dezmembramintele dreptului de proprietate, drepturi reale de garanție și sarcini	Referințe
NU SUNT	

Anexa Nr. 1 La Partea I

Teren

Nr cadastral	Suprafața (mp)*	Observații / Referințe
	4.027	Parte din Cartea Funciara veche nr.788(70457) Sacatura, cu nr. topografic vechi 467, 468, 470, 479. Configuratia imobilului stabilita conform identificarii in teren si a masuratorilor efectuate nu corespunde cu situatia tehnica a imobilului din cartea funciara veche, conform ordinul ANCPI nr. 600/2023.

* Suprafața este determinată în planul de proiecție Stereo 70.



Date referitoare la teren

Crt	Categorie folosință	Intravilan	Suprafața (mp)	Tarla	Parcelă	Nr. topo	Observații / Referințe
1	pasune	DA	2.000	-	-	-	
2	pasune	NU	2.027	-	-	-	

Lungime Segmente

1) Valorile lungimilor segmentelor sunt obținute din proiecție în plan.

Punct început	X / Y	Punct sfârșit	X / Y	Lungime segment (** (m))
1	345.620,491 547.061,57	2	345.612,56 547.062,582	7.995
3	345.601,476 547.064,895	4	345.596,079 547.069,135	6.863
5	345.585,61 547.076,135	6	345.581,613 547.051,418	25.038

Punct început	X / Y	Punct sfârșit	X / Y	Lungime segment (** (m))
2	345.612,56 547.062,582	3	345.601,476 547.064,895	11.323
4	345.596,079 547.069,135	5	345.585,61 547.076,135	12.594
6	345.581,613 547.051,418	7	345.580,887 547.046,932	4.544

Punct început	X / Y	Punct sfârșit	X / Y	Lungime segment (** (m)
7	345.580,887 547.046,932	8	345.567,587 547.013,585	35.901
9	345.540,012 546.986,568	10	345.566,863 546.978,579	28.014
11	345.614,699 546.992,276	12	345.614,278 546.994,003	1.778
13	345.614,225 546.994,363	14	345.613,858 547.000,816	6.463
15	345.613,889 547.001,3	16	345.617,019 547.017,897	16.89
17	345.617,082 547.018,146	18	345.619,427 547.025,349	7.575
19	345.620,453 547.037,765	20	345.619,691 547.049,033	11.294
21	345.617,098 547.054,381	22	345.616,96 547.054,76	0.403
23	345.616,9 547.055,158	24	345.616,922 547.055,561	0.404
25	345.617,023 547.055,951	26	345.618,405 547.059,663	3.961
27	345.618,579 547.060,02	28	345.618,821 547.060,335	0.397
29	345.619,121 547.060,596	1	345.620,491 547.061,57	1.681

Punct început	X / Y	Punct sfârșit	X / Y	Lungime segment (** (m)
8	345.567,587 547.013,585	9	345.540,012 546.986,568	38.604
10	345.566,863 546.978,579	11	345.614,699 546.992,276	49.758
12	345.614,278 546.994,003	13	345.614,225 546.994,363	0.364
14	345.613,858 547.000,816	15	345.613,889 547.001,3	0.485
16	345.617,019 547.017,897	17	345.617,082 547.018,146	0.257
18	345.619,427 547.025,349	19	345.620,453 547.037,765	12.458
20	345.619,691 547.049,033	21	345.617,098 547.054,381	5.943
22	345.616,96 547.054,76	23	345.616,9 547.055,158	0.402
24	345.616,922 547.055,561	25	345.617,023 547.055,951	0.403
26	345.618,405 547.059,663	27	345.618,579 547.060,02	0.397
28	345.618,821 547.060,335	29	345.619,121 547.060,596	0.398

** Lungimile segmentelor sunt determinate în planul de proiecție Stereo 70 și sunt rotunjite la 1 milimetru.

*** Distanța dintre puncte este formată din segmente cumulate ce sunt mai mici decât valoarea 1 milimetru.

**DATE DESPRE IMOBILUL NR. 3536**

Oficiul de Cadastru și Publicitate Imobiliară ALBA
Biroul de Cadastru și Publicitate Imobiliară Campeni

A. Partea I. Descrierea imobilului

TEREN Extravilan

Adresa: Jud. Alba

Nr. Crt	Nr cadastral Nr. topografic	Suprafața* (mp)	Observații / Referințe
A1		8.000	Sector cadastral:32 Teren neimprejmuit; UP IX UA 100/2

B. Partea II. Proprietari și acte

Inscrieri privitoare la dreptul de proprietate și alte drepturi reale		Referințe
3536 / 25/03/2024		
Act Administrativ nr. 612/22, din 08/12/1992 emis de CJSDPAT ALBA;		
B1	Intabulare, drept de PROPRIETATE, dobandit prin Reconstituire, cota actuala 1/1, cota initiala 1/1 1) MRAIȘTE GHEORGHE-TEODOR	A1

C. Partea III. SARCINI .

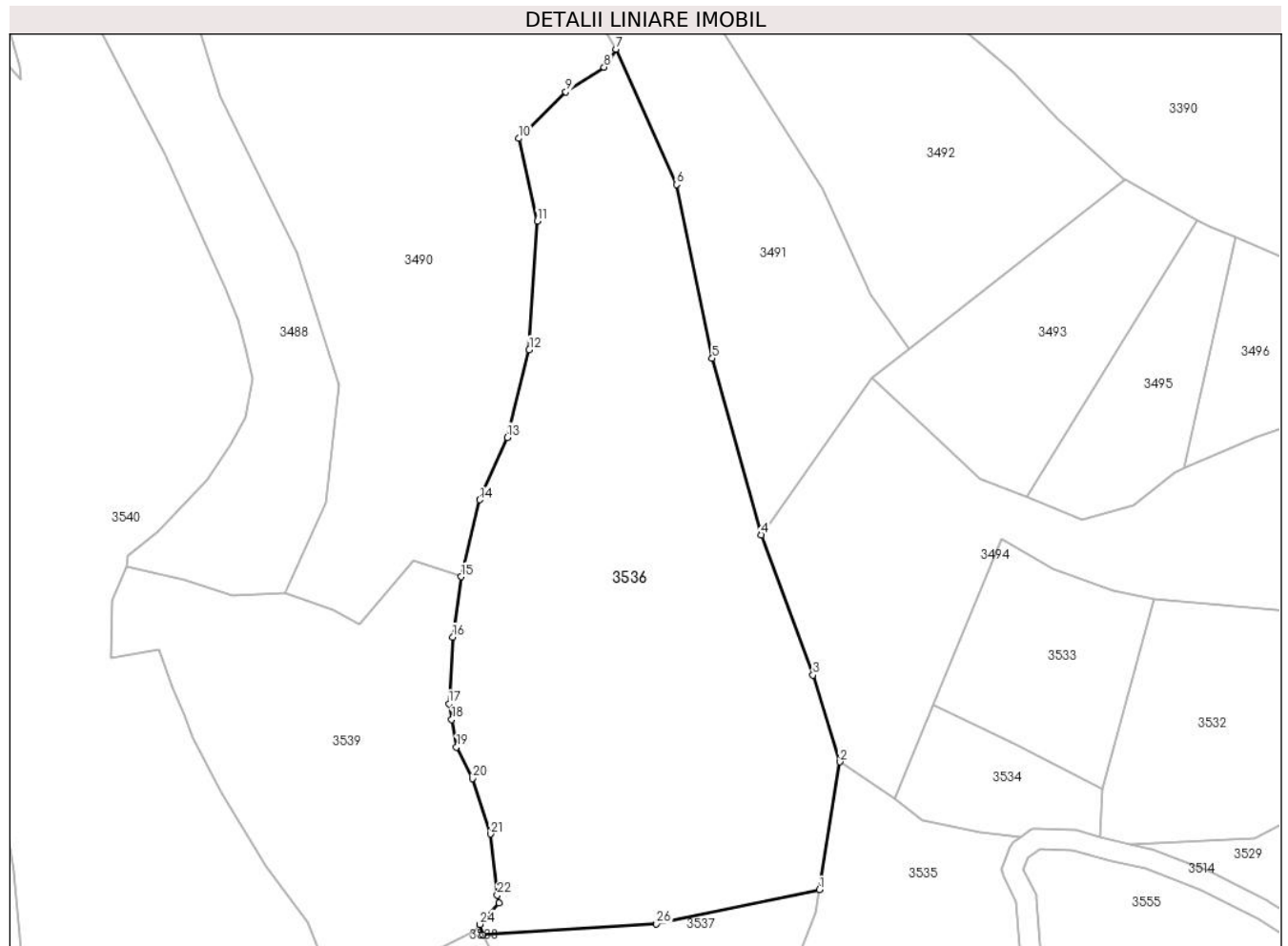
Inscrieri privind dezmembramintele dreptului de proprietate, drepturi reale de garanție și sarcini	Referințe
NU SUNT	

Anexa Nr. 1 La Partea I

Teren

Nr cadastral	Suprafața (mp)*	Observații / Referințe
	8.000	UP IX UA 100/2

* Suprafața este determinată în planul de proiecție Stereo 70.



Date referitoare la teren

Crt	Categorie folosință	Intravilan	Suprafața (mp)	Tarla	Parcelă	Nr. topo	Observații / Referințe
1	padure	NU	8.000	-	-	-	UP IX UA 100/2

Lungime Segmente

1) Valorile lungimilor segmentelor sunt obținute din proiecție în plan.

Punct început	X / Y	Punct sfârșit	X / Y	Lungime segment (** (m)
1	345.581,613 547.051,418	2	345.585,61 547.076,135	25.038
3	345.580,393 547.092,893	4	345.570,407 547.119,926	28.818
5	345.560,907 547.154,034	6	345.553,967 547.187,574	34.25
7	345.542,249 547.213,71	8	345.539,983 547.210,229	4.154
9	345.532,597 547.205,469	10	345.523,495 547.196,488	12.787

Punct început	X / Y	Punct sfârșit	X / Y	Lungime segment (** (m)
2	345.585,61 547.076,135	3	345.580,393 547.092,893	17.551
4	345.570,407 547.119,926	5	345.560,907 547.154,034	35.406
6	345.553,967 547.187,574	7	345.542,249 547.213,71	28.643
8	345.539,983 547.210,229	9	345.532,597 547.205,469	8.787
10	345.523,495 547.196,488	11	345.527,064 547.180,532	16.35

Punct început	X / Y	Punct sfârșit	X / Y	Lungime segment (** (m)
11	345.527,064 547.180,532	12	345.525,524 547.155,712	24.868
13	345.521,285 547.138,753	14	345.515,939 547.126,721	13.166
15	345.512,372 547.111,879	16	345.510,735 547.100,202	11.791
17	345.510,0 547.087,349	18	345.510,538 547.084,282	3.114
19	345.511,466 547.078,994	20	345.514,544 547.072,907	6.821
21	345.518,018 547.062,179	22	345.519,34 547.050,387	11.866
23	345.519,71 547.048,861	24	345.516,01 547.044,741	5.538
25	345.516,491 547.042,71	26	345.550,121 547.044,861	33.699

Punct început	X / Y	Punct sfârșit	X / Y	Lungime segment (** (m)
12	345.525,524 547.155,712	13	345.521,285 547.138,753	17.481
14	345.515,939 547.126,721	15	345.512,372 547.111,879	15.265
16	345.510,735 547.100,202	17	345.510,0 547.087,349	12.874
18	345.510,538 547.084,282	19	345.511,466 547.078,994	5.369
20	345.514,544 547.072,907	21	345.518,018 547.062,179	11.276
22	345.519,34 547.050,387	23	345.519,71 547.048,861	1.57
24	345.516,01 547.044,741	25	345.516,491 547.042,71	2.087
26	345.550,121 547.044,861	1	345.581,613 547.051,418	32.167

** Lungimile segmentelor sunt determinate în planul de proiecție Stereo 70 și sunt rotunjite la 1 milimetru.

*** Distanța dintre puncte este formată din segmente cumulate ce sunt mai mici decât valoarea 1 milimetru.

**DATE DESPRE IMOBILUL NR. 3537**

Oficiul de Cadastru și Publicitate Imobiliară ALBA
Biroul de Cadastru și Publicitate Imobiliară Campeni

A. Partea I. Descrierea imobilului

TEREN Extravilan

Adresa: Jud. Alba

Nr. Crt	Nr cadastral Nr. topografic	Suprafața* (mp)	Observații / Referințe
A1		2.000	Sector cadastral:32 Teren neimprejmuit; UP IX UA 100/1

B. Partea II. Proprietari și acte

Inscrieri privitoare la dreptul de proprietate și alte drepturi reale		Referințe
3537 / 25/03/2024		
Act Administrativ nr. 612/46, din 08/12/1992 emis de CJSDPAT ALBA;		
B1	Intabulare, drept de PROPRIETATE, dobandit prin Reconstituire, cota actuala 1/1, cota initiala 1/1 1) ZĂHUȚ IUSTIN	A1

C. Partea III. SARCINI .

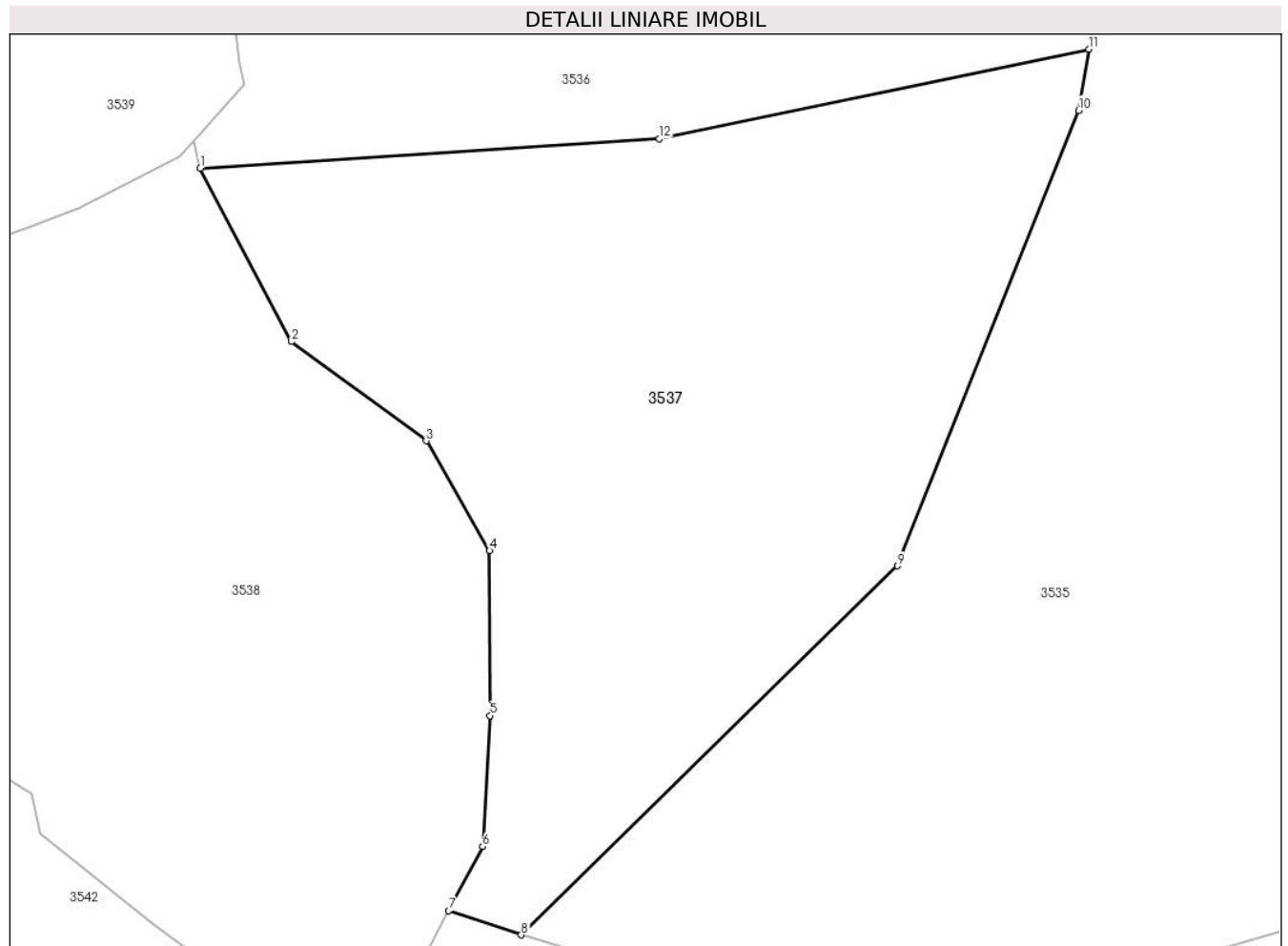
Inscrieri privind dezmembramintele dreptului de proprietate, drepturi reale de garanție și sarcini	Referințe
NU SUNT	

Anexa Nr. 1 La Partea I

Teren

Nr cadastral	Suprafața (mp)*	Observații / Referințe
	2.000	UP IX UA 100/1

* Suprafața este determinată în planul de proiecție Stereo 70.



Date referitoare la teren

Crt	Categorie folosință	Intravilan	Suprafața (mp)	Tarla	Parcelă	Nr. topo	Observații / Referințe
1	padure	NU	2.000	-	-	-	UP IX UA 100/1

Lungime Segmente

1) Valorile lungimilor segmentelor sunt obținute din proiecție în plan.

Punct început	X / Y	Punct sfârșit	X / Y	Lungime segment (** (m)
1	345.516,491 547.042,71	2	345.523,16 547.030,0	14.353
2	345.523,16 547.030,0	3	345.533,037 547.022,739	12.259
3	345.533,037 547.022,739	4	345.537,685 547.014,701	9.285
4	345.537,685 547.014,701	5	345.537,73 547.002,615	12.086
5	345.537,73 547.002,615	6	345.537,184 546.993,043	9.588

Punct început	X / Y	Punct sfârșit	X / Y	Lungime segment (** (m)
6	345.537,184 546.993,043	7	345.534,691 546.988,336	5.326
7	345.534,691 546.988,336	8	345.540,012 546.986,568	5.607
8	345.540,012 546.986,568	9	345.567,587 547.013,585	38.604
9	345.567,587 547.013,585	10	345.580,887 547.046,932	35.901
10	345.580,887 547.046,932	11	345.581,613 547.051,418	4.544
11	345.581,613 547.051,418	12	345.550,121 547.044,861	32.167
12	345.550,121 547.044,861	1	345.516,491 547.042,71	33.699

** Lungimile segmentelor sunt determinate în planul de proiecție Stereo 70 și sunt rotunjite la 1 milimetru.

*** Distanța dintre puncte este formată din segmente cumulate ce sunt mai mici decât valoarea 1 milimetru.

**DATE DESPRE IMOBILUL NR. 3538**

Oficiul de Cadastru și Publicitate Imobiliară ALBA
Biroul de Cadastru și Publicitate Imobiliară Campeni

A. Partea I. Descrierea imobilului

TEREN Extravilan

Nr. CF vechi:84
Nr. topografic:464

Adresa: Jud. Alba

Nr. Crt	Nr cadastral Nr. topografic	Suprafața* (mp)	Observații / Referințe
A1		2.095	Sector cadastral:32 Teren neimprejmit; Parte din Cartea Funciara veche nr.84 Sacatura, cu nr. topografic vechi 464. Configuratia imobilului stabilita conform identificarii in teren si a masuratorilor efectuate nu corespunde cu situatia tehnica a imobilului din cartea funciara veche, conform ordinul ANCP nr. 600/2023.

B. Partea II. Proprietari și acte

Inscrieri privitoare la dreptul de proprietate și alte drepturi reale		Referințe
3538 / 25/03/2024		
Act Normativ nr. 7, din 13/03/1996 emis de PARLAMENT;		
B1	Intabulare, drept de PROPRIETATE, dobandit prin Lege, cota actuala 1/1, cota initiala 1/1 1) NEIDENTIFICAT NEIDENTIFICAT	A1
Act Administrativ nr. 1404, din 13/03/2024 emis de COMUNA VADU MOȚILOR;		
B2	Se noteaza posesia factica in favoarea lui Corcheș Nicolae 1) CORCHEȘ NICOLAE	A1

C. Partea III. SARCINI .

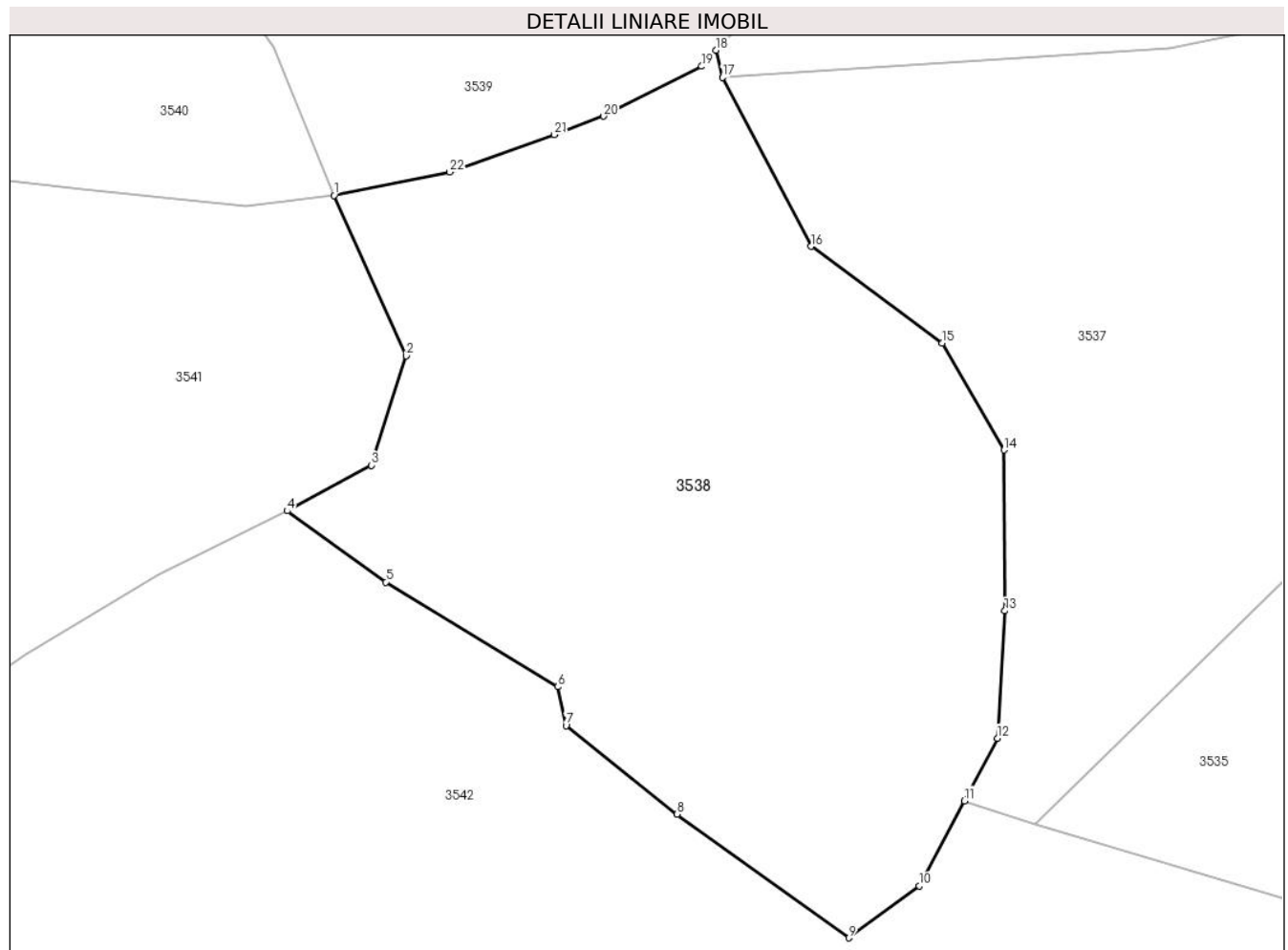
Inscrieri privind dezmembramintele dreptului de proprietate, drepturi reale de garanție și sarcini	Referințe
NU SUNT	

Anexa Nr. 1 La Partea I

Teren

Nr cadastral	Suprafața (mp)*	Observații / Referințe
	2.095	Parte din Cartea Funciara veche nr.84 Sacatura, cu nr. topografic vechi 464. Configuratia imobilului stabilita conform identificarii in teren si a masuratorilor efectuate nu corespunde cu situatia tehnica a imobilului din cartea funciara veche, conform ordinul ANCPi nr. 600/2023.

* Suprafața este determinată în planul de proiecție Stereo 70.



Date referitoare la teren

Crt	Categorie folosință	Intra vilan	Suprafața (mp)	Tarla	Parcelă	Nr. topo	Observații / Referințe
1	pasune	NU	2.095	-	-	-	

Lungime Segmente

1) Valorile lungimilor segmentelor sunt obținute din proiecție în plan.

Punct început	X / Y	Punct sfârșit	X / Y	Lungime segment (** (m)
1	345.487,272 547.033,841	2	345.492,682 547.021,78	13.219
3	345.490,068 547.013,56	4	345.483,74 547.010,123	7.201
5	345.491,165 547.004,777	6	345.504,094 546.996,909	15.135
7	345.504,718 546.993,984	8	345.513,085 546.987,333	10.688

Punct început	X / Y	Punct sfârșit	X / Y	Lungime segment (** (m)
2	345.492,682 547.021,78	3	345.490,068 547.013,56	8.626
4	345.483,74 547.010,123	5	345.491,165 547.004,777	9.149
6	345.504,094 546.996,909	7	345.504,718 546.993,984	2.991
8	345.513,085 546.987,333	9	345.525,987 546.978,037	15.902

Punct început	X / Y	Punct sfârșit	X / Y	Lungime segment (** (m)
9	345.525,987 546.978,037	10	345.531,301 546.981,933	6.589
11	345.534,691 546.988,336	12	345.537,184 546.993,043	5.326
13	345.537,73 547.002,615	14	345.537,685 547.014,701	12.086
15	345.533,037 547.022,739	16	345.523,16 547.030,0	12.259
17	345.516,491 547.042,71	18	345.516,01 547.044,741	2.087
19	345.514,927 547.043,536	20	345.507,545 547.039,777	8.284
21	345.503,846 547.038,396	22	345.495,957 547.035,589	8.374

Punct început	X / Y	Punct sfârșit	X / Y	Lungime segment (** (m)
10	345.531,301 546.981,933	11	345.534,691 546.988,336	7.245
12	345.537,184 546.993,043	13	345.537,73 547.002,615	9.588
14	345.537,685 547.014,701	15	345.533,037 547.022,739	9.285
16	345.523,16 547.030,0	17	345.516,491 547.042,71	14.353
18	345.516,01 547.044,741	19	345.514,927 547.043,536	1.62
20	345.507,545 547.039,777	21	345.503,846 547.038,396	3.948
22	345.495,957 547.035,589	1	345.487,272 547.033,841	8.859

** Lungimile segmentelor sunt determinate în planul de proiecție Stereo 70 și sunt rotunjite la 1 milimetru.

*** Distanța dintre puncte este formată din segmente cumulate ce sunt mai mici decât valoarea 1 milimetru.

**DATE DESPRE IMOBILUL NR. 3539**

Oficiul de Cadastru și Publicitate Imobiliară ALBA
Biroul de Cadastru și Publicitate Imobiliară Campeni

A. Partea I. Descrierea imobilului

TEREN Extravilan

Nr. CF vechi:544

Nr. topografic: 381, 383

Adresa: Jud. Alba

Nr. Crt	Nr cadastral Nr. topografic	Suprafața* (mp)	Observații / Referințe
A1		3.559	Sector cadastral:32 Teren neimprejmuit; Parte din Cartea Funciara veche nr.544 Sacatura, cu nr. topografic vechi 381, 383. Configuratia imobilului stabilita conform identificarii in teren si a masuratorilor efectuate nu corespunde cu situatia tehnica a imobilului din cartea funciara veche, conform ordinul ANCP nr. 600/2023.

B. Partea II. Proprietari și acte

Inscrieri privitoare la dreptul de proprietate și alte drepturi reale		Referințe
3539 / 25/03/2024		
Act Normativ nr. 7, din 13/03/1996 emis de PARLAMENT;		
B1	Intabulare, drept de PROPRIETATE, dobandit prin Lege, cota actuala 1/1, cota initiala 1/1 1) NEIDENTIFICAT NEIDENTIFICAT	A1
Act Administrativ nr. 1405, din 13/03/2024 emis de COMUNA VADU MOȚILOR;		
B2	Se noteaza posesia factica in favoarea lui Mraiște Titus 1) MRAIȘTE TITUS	A1

C. Partea III. SARCINI .

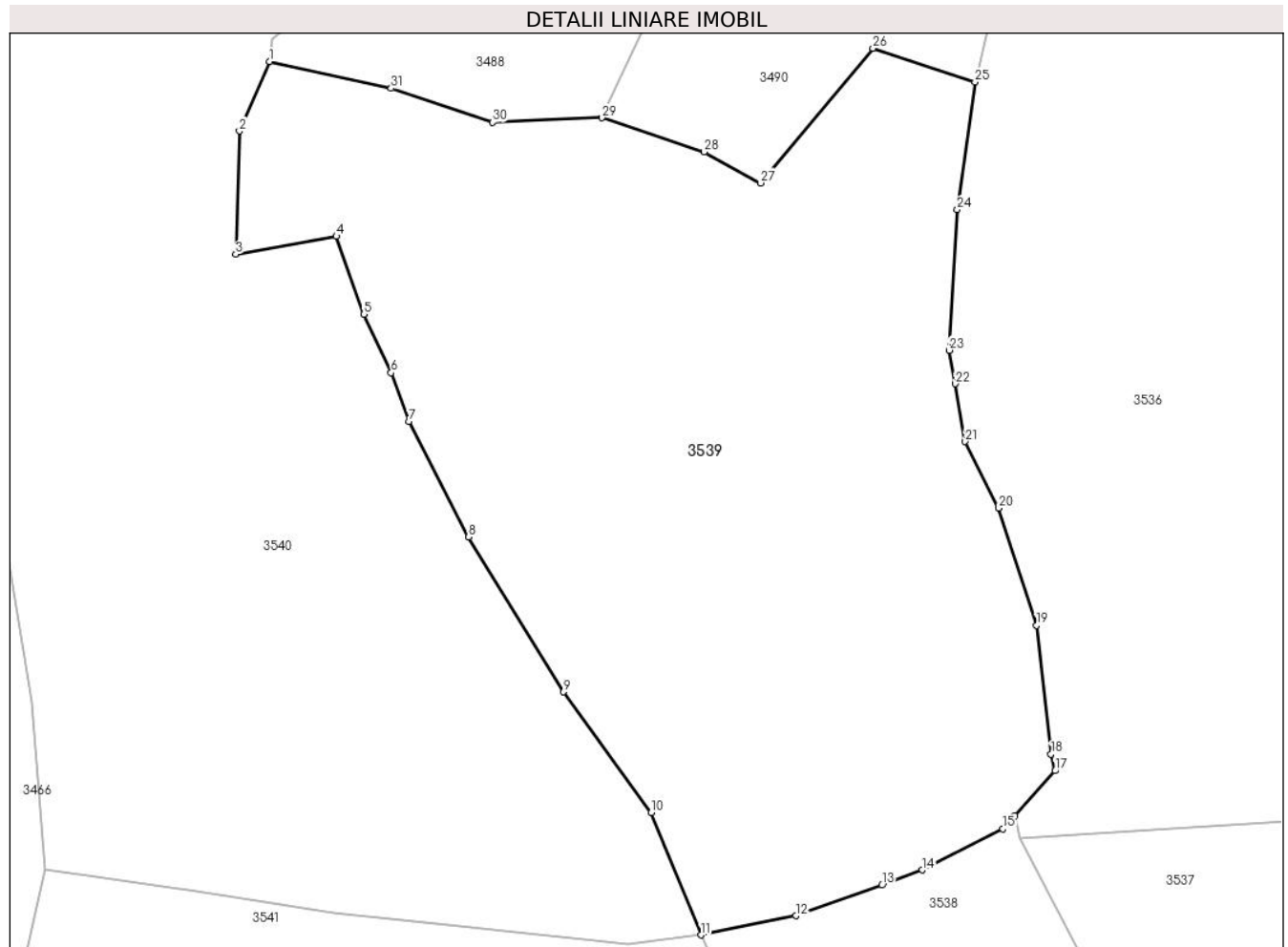
Inscrieri privind dezmembramintele dreptului de proprietate, drepturi reale de garanție și sarcini	Referințe
NU SUNT	

Anexa Nr. 1 La Partea I

Teren

Nr cadastral	Suprafața (mp)*	Observații / Referințe
	3.559	Parte din Cartea Funciara veche nr.544 Sacatura, cu nr. topografic vechi 381, 383. Configuratia imobilului stabilita conform identificarii in teren si a masuratorilor efectuate nu corespunde cu situatia tehnica a imobilului din cartea funciara veche, conform ordinul ANCPi nr. 600/2023.

* Suprafața este determinată în planul de proiecție Stereo 70.



Date referitoare la teren

Crt	Categorie folosință	Intra vilan	Suprafața (mp)	Tarla	Parcelă	Nr. topo	Observații / Referințe
1	pasune	NU	3.559	-	-	-	PASUNE IMPADURITA

Lungime Segmente

1) Valorile lungimilor segmentelor sunt obținute din proiecție în plan.

Punct început	X / Y	Punct sfârșit	X / Y	Lungime segment (** (m)
1	345.447,78 547.113,757	2	345.444,994 547.107,404	6.937
3	345.444,661 547.096,131	4	345.453,885 547.097,768	9.368
5	345.456,389 547.090,653	6	345.458,895 547.085,293	5.917
7	345.460,535 547.080,844	8	345.465,994 547.070,253	11.915

Punct început	X / Y	Punct sfârșit	X / Y	Lungime segment (** (m)
2	345.444,994 547.107,404	3	345.444,661 547.096,131	11.278
4	345.453,885 547.097,768	5	345.456,389 547.090,653	7.543
6	345.458,895 547.085,293	7	345.460,535 547.080,844	4.742
8	345.465,994 547.070,253	9	345.474,689 547.056,076	16.631

Punct început	X / Y	Punct sfârșit	X / Y	Lungime segment (** (m))
9	345.474,689 547.056,076	10	345.482,717 547.045,024	13.66
11	345.487,272 547.033,841	12	345.495,957 547.035,589	8.859
13	345.503,846 547.038,396	14	345.507,545 547.039,777	3.948
15	345.514,927 547.043,536	16	345.516,01 547.044,741	1.62
17	345.519,71 547.048,861	18	345.519,34 547.050,387	1.57
19	345.518,018 547.062,179	20	345.514,544 547.072,907	11.276
21	345.511,466 547.078,994	22	345.510,538 547.084,282	5.369
23	345.510,0 547.087,349	24	345.510,735 547.100,202	12.874
25	345.512,372 547.111,879	26	345.503,022 547.114,976	9.85
27	345.492,704 547.102,653	28	345.487,559 547.105,5	5.88
29	345.478,214 547.108,613	30	345.468,187 547.108,184	10.036
31	345.458,896 547.111,31	1	345.447,78 547.113,757	11.382

Punct început	X / Y	Punct sfârșit	X / Y	Lungime segment (** (m))
10	345.482,717 547.045,024	11	345.487,272 547.033,841	12.075
12	345.495,957 547.035,589	13	345.503,846 547.038,396	8.374
14	345.507,545 547.039,777	15	345.514,927 547.043,536	8.284
16	345.516,01 547.044,741	17	345.519,71 547.048,861	5.538
18	345.519,34 547.050,387	19	345.518,018 547.062,179	11.866
20	345.514,544 547.072,907	21	345.511,466 547.078,994	6.821
22	345.510,538 547.084,282	23	345.510,0 547.087,349	3.114
24	345.510,735 547.100,202	25	345.512,372 547.111,879	11.791
26	345.503,022 547.114,976	27	345.492,704 547.102,653	16.072
28	345.487,559 547.105,5	29	345.478,214 547.108,613	9.85
30	345.468,187 547.108,184	31	345.458,896 547.111,31	9.803

** Lungimile segmentelor sunt determinate în planul de proiecție Stereo 70 și sunt rotunjite la 1 milimetru.

*** Distanța dintre puncte este formată din segmente cumulate ce sunt mai mici decât valoarea 1 milimetru.

**DATE DESPRE IMOBILUL NR. 3540**

Oficiul de Cadastru și Publicitate Imobiliară ALBA
Biroul de Cadastru și Publicitate Imobiliară Campeni

A. Partea I. Descrierea imobilului

TEREN Extravilan

Nr. CF vechi:544, 82(70794)
Nr. topografic: 381, 383, 408/2

Adresa: Jud. Alba

Nr. Crt	Nr cadastral Nr. topografic	Suprafața* (mp)	Observații / Referințe
A1		15.559	Sector cadastral:32 Teren neimprejmuit; Parte din Cartea Funciara veche nr.544, 82(70794) Sacatura, cu nr. topografic vechi 381, 383, 408/2. Configuratia imobilului stabilita conform identificarii in teren si a masuratorilor efectuate nu corespunde cu situatia tehnica a imobilului din cartea funciara veche, conform ordinul ANCP nr. 600/2023.

B. Partea II. Proprietari și acte

Inscrieri privitoare la dreptul de proprietate și alte drepturi reale		Referințe
3540 / 25/03/2024		
Act Normativ nr. 7, din 13/03/1996 emis de PARLAMENT;		
B1	Intabulare, drept de PROPRIETATE, dobandit prin Lege, cota actuala 1/1, cota initiala 1/1 1) NEIDENTIFICAT NEIDENTIFICAT	A1
Act Administrativ nr. 1406, din 13/03/2024 emis de COMUNA VADU MOȚILOR;		
B2	Se noteaza posesia factica in favoarea lui Mraiște Dorin 1) MRAIȘTE DORIN	A1

C. Partea III. SARCINI .

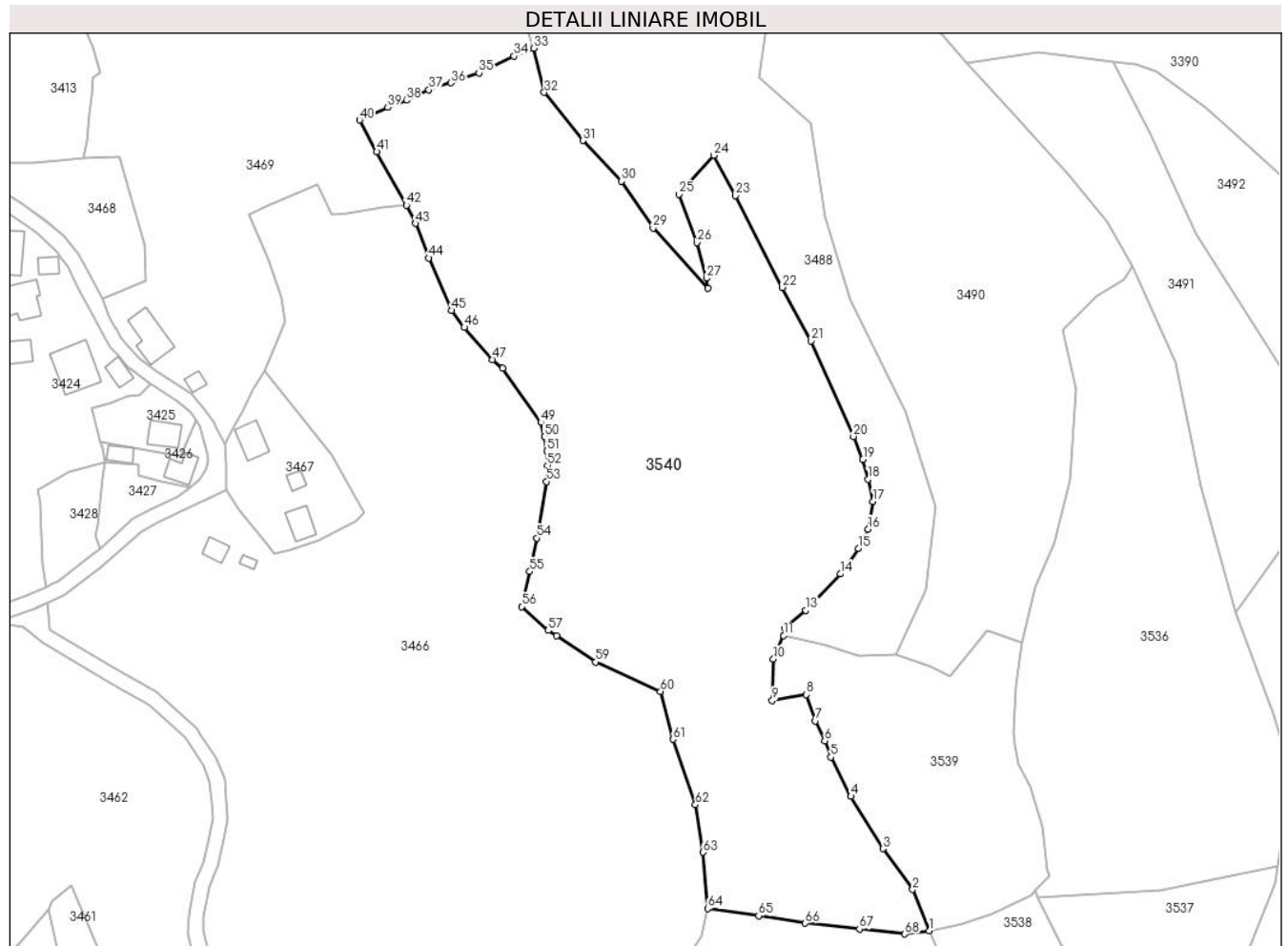
Inscrieri privind dezmembramintele dreptului de proprietate, drepturi reale de garanție și sarcini	Referințe
NU SUNT	

Anexa Nr. 1 La Partea I

Teren

Nr cadastral	Suprafața (mp)*	Observații / Referințe
	15.559	Parte din Cartea Funciara veche nr.544, 82(70794) Sacatura, cu nr. topografic vechi 381, 383, 408/2. Configuratia imobilului stabilita conform identificarii in teren si a masuratorilor efectuate nu corespunde cu situatia tehnica a imobilului din cartea funciara veche, conform ordinul ANCPI nr. 600/2023.

* Suprafața este determinată în planul de proiecție Stereo 70.



Date referitoare la teren

Crt	Categorie folosință	Intravilan	Suprafața (mp)	Tarla	Parcelă	Nr. topo	Observații / Referințe
1	faneata	NU	15.559	-	-	-	

Lungime Segmente

1) Valorile lungimilor segmentelor sunt obținute din proiecție în plan.

Punct început	X / Y	Punct sfârșit	X / Y	Lungime segment
1	345.487,272 547.033,841	2	345.482,717 547.045,024	12.075
4	345.465,994 547.070,253	5	345.460,535 547.080,844	11.915
7	345.456,389 547.090,653	8	345.453,885 547.097,768	7.543
10	345.444,994 547.107,404	11	345.447,78 547.113,757	6.937
2	345.482,717 547.045,024	3	345.474,689 547.056,076	13.66
5	345.460,535 547.080,844	6	345.458,895 547.085,293	4.742
8	345.453,885 547.097,768	9	345.444,661 547.096,131	9.368
11	345.447,78 547.113,757	12	345.448,012 547.115,825	2.081
3	345.474,689 547.056,076	4	345.465,994 547.070,253	16.631
6	345.458,895 547.085,293	7	345.456,389 547.090,653	5.917
9	345.444,661 547.096,131	10	345.444,994 547.107,404	11.278
12	345.448,012 547.115,825	13	345.453,718 547.120,609	7.446

Punct început	X / Y	Punct sfârșit	X / Y	Lungime segment	Punct început	X / Y	Punct sfârșit	X / Y	Lungime segment	Punct început	X / Y	Punct sfârșit	X / Y	Lungime segment
13	345.453,718 547.120,609	14	345.463,172 547.130,416	13.62 2	14	345.463,172 547.130,416	15	345.467,977 547.137,38	8.461	15	345.467,977 547.137,38	16	345.470,665 547.142,552	5.829
16	345.470,665 547.142,552	17	345.472,016 547.150,05	7.619	17	345.472,016 547.150,05	18	345.470,673 547.156,091	6.188	18	345.470,673 547.156,091	19	345.469,255 547.161,448	5.541
19	345.469,255 547.161,448	20	345.466,686 547.167,647	6.71	20	345.466,686 547.167,647	21	345.455,186 547.193,524	28.31 7	21	345.455,186 547.193,524	22	345.447,422 547.207,989	16.41 7
22	345.447,422 547.207,989	23	345.434,732 547.232,826	27.89 1	23	345.434,732 547.232,826	24	345.428,794 547.243,709	12.39 8	24	345.428,794 547.243,709	25	345.419,352 547.233,217	14.11 5
25	345.419,352 547.233,217	26	345.424,28 547.220,131	13.98 3	26	345.424,28 547.220,131	27	345.426,952 547.210,478	10.01 6	27	345.426,952 547.210,478	28	345.427,198 547.207,76	2.729
28	345.427,198 547.207,76	29	345.412,388 547.224,047	22.01 4	29	345.412,388 547.224,047	30	345.403,856 547.236,737	15.29 2	30	345.403,856 547.236,737	31	345.393,335 547.247,718	15.20 8
31	345.393,335 547.247,718	32	345.382,89 547.260,739	16.69 3	32	345.382,89 547.260,739	33	345.380,078 547.272,72	12.30 7	33	345.380,078 547.272,72	34	345.374,68 547.270,607	5.797
34	345.374,68 547.270,607	35	345.365,191 547.265,998	10.54 9	35	345.365,191 547.265,998	36	345.357,609 547.263,342	8.034	36	345.357,609 547.263,342	37	345.351,589 547.261,507	6.293
37	345.351,589 547.261,507	38	345.345,525 547.258,68	6.691	38	345.345,525 547.258,68	39	345.340,464 547.256,69	5.438	39	345.340,464 547.256,69	40	345.332,836 547.253,261	8.363
40	345.332,836 547.253,261	41	345.337,48 547.244,692	9.747	41	345.337,48 547.244,692	42	345.345,532 547.230,258	16.52 8	42	345.345,532 547.230,258	43	345.348,066 547.225,287	5.58
43	345.348,066 547.225,287	44	345.351,595 547.215,952	9.98	44	345.351,595 547.215,952	45	345.357,785 547.201,742	15.5	45	345.357,785 547.201,742	46	345.361,225 547.197,145	5.742
46	345.361,225 547.197,145	47	345.368,9 547.188,459	11.59 1	47	345.368,9 547.188,459	48	345.371,62 547.186,096	3.603	48	345.371,62 547.186,096	49	345.382,011 547.171,411	17.98 9
49	345.382,011 547.171,411	50	345.382,996 547.167,56	3.975	50	345.382,996 547.167,56	51	345.383,594 547.163,635	3.97	51	345.383,594 547.163,635	52	345.383,742 547.159,777	3.861
52	345.383,742 547.159,777	53	345.383,503 547.155,448	4.336	53	345.383,503 547.155,448	54	345.380,837 547.140,151	15.52 8	54	345.380,837 547.140,151	55	345.378,974 547.131,07	9.27
55	345.378,974 547.131,07	56	345.376,718 547.121,605	9.73	56	345.376,718 547.121,605	57	345.383,914 547.115,112	9.692	57	345.383,914 547.115,112	58	345.386,174 547.113,78	2.623
58	345.386,174 547.113,78	59	345.396,786 547.106,61	12.80 7	59	345.396,786 547.106,61	60	345.414,411 547.098,621	19.35 1	60	345.414,411 547.098,621	61	345.417,843 547.085,675	13.39 3
61	345.417,843 547.085,675	62	345.423,852 547.067,948	18.71 8	62	345.423,852 547.067,948	63	345.425,95 547.055,094	13.02 4	63	345.425,95 547.055,094	64	345.427,194 547.039,853	15.29 2
64	345.427,194 547.039,853	65	345.441,012 547.037,877	13.95 9	65	345.441,012 547.037,877	66	345.453,629 547.035,884	12.77 3	66	345.453,629 547.035,884	67	345.468,297 547.034,336	14.74 9
67	345.468,297 547.034,336	68	345.480,636 547.032,99	12.41 2	68	345.480,636 547.032,99	1	345.487,272 547.033,841	6.69					

** Lungimile segmentelor sunt determinate în planul de proiecție Stereo 70 și sunt rotunjite la 1 milimetru.

*** Distanța dintre puncte este formată din segmente cumulate ce sunt mai mici decât valoarea 1 milimetru.

**DATE DESPRE IMOBILUL NR. 3541**

Oficiul de Cadastru și Publicitate Imobiliară ALBA
Biroul de Cadastru și Publicitate Imobiliară Campeni

A. Partea I. Descrierea imobilului

Nr. CF vechi:86, 544

Nr. topografic: 436, 453, 456, 457, 458,
459, 460, 381, 383

TEREN Extravilan

Adresa: Jud. Alba

Nr. Crt	Nr cadastral Nr. topografic	Suprafața* (mp)	Observații / Referințe
A1		11.362	Sector cadastral:32 Teren imprejmuit; Parte din Cartea Funciara veche nr.86, 544 Sacatura, cu nr. topografic vechi 436, 453, 456, 457, 458, 459, 460, 381, 383. Configuratia imobilului stabilita conform identificarii in teren si a masuratorilor efectuate nu corespunde cu situatia tehnica a imobilului din cartea funciara veche, conform ordinul ANCP nr. 600/2023.

B. Partea II. Proprietari și acte

Inscrieri privitoare la dreptul de proprietate și alte drepturi reale		Referințe
3541 / 25/03/2024		
Act Normativ nr. 7, din 13/03/1996 emis de PARLAMENT;		
B1	Intabulare, drept de PROPRIETATE, dobandit prin Lege, cota actuala 1/1, cota initiala 1/1 1) NEIDENTIFICAT NEIDENTIFICAT	A1
Act Administrativ nr. 1407, din 13/03/2024 emis de COMUNA VADU MOȚILOR;		
B2	Se noteaza posesia factica in favoarea lui Borlea Lavenica 1) BORLEA LAVENICA	A1

C. Partea III. SARCINI .

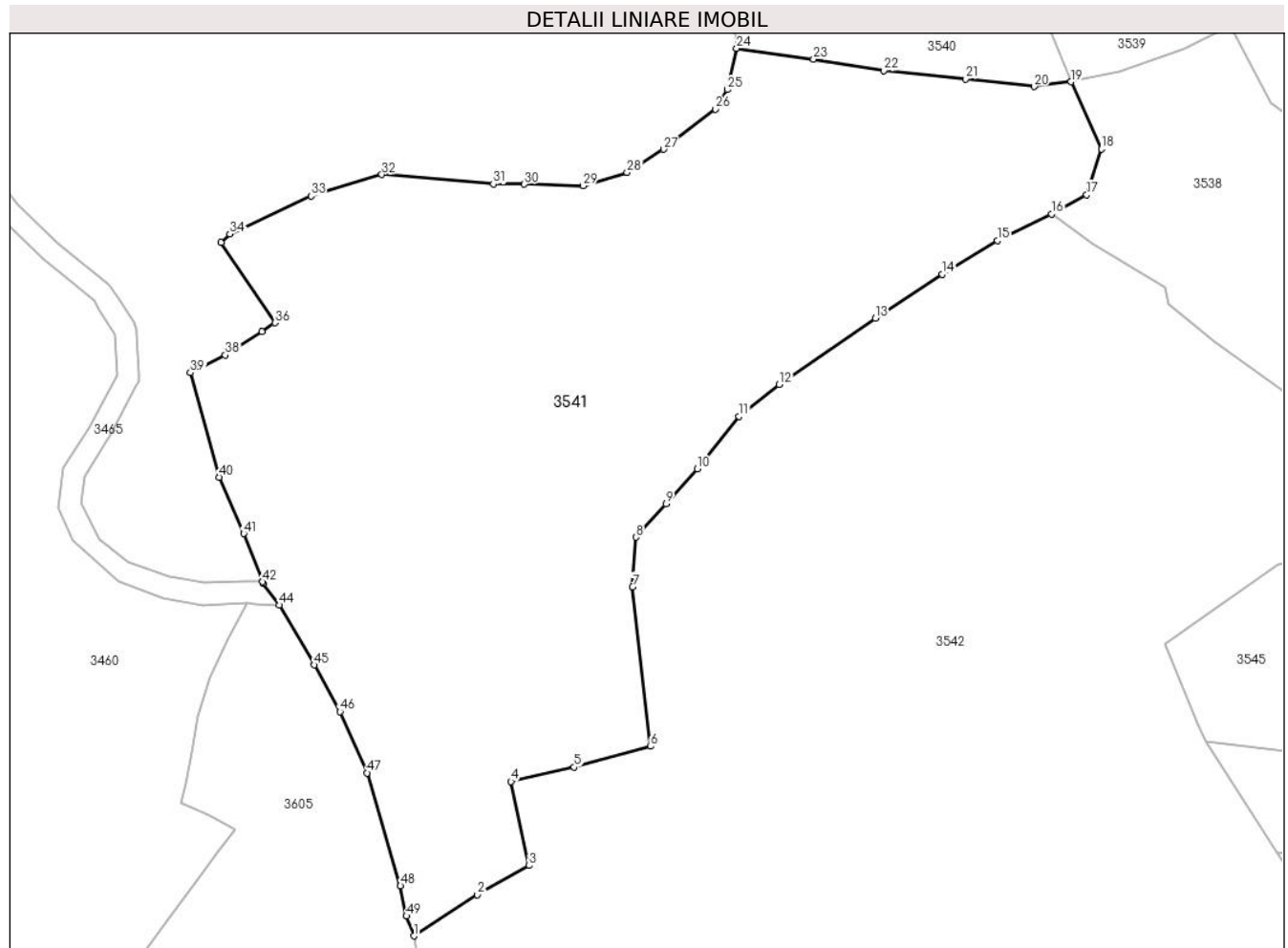
Inscrieri privind dezmembramintele dreptului de proprietate, drepturi reale de garanție și sarcini	Referințe
NU SUNT	

Anexa Nr. 1 La Partea I

Teren

Nr cadastral	Suprafața (mp)*	Observații / Referințe
	11.362	Parte din Cartea Funciara veche nr.86, 544 Sacatura, cu nr. topografic vechi 436, 453, 456, 457, 458, 459, 460, 381, 383. Configuratia imobilului stabilita conform identificarii in teren si a masuratorilor efectuate nu corespunde cu situatia tehnica a imobilului din cartea funciara veche, conform ordinul ANCPI nr. 600/2023.

* Suprafața este determinată în planul de proiecție Stereo 70.



Date referitoare la teren

Crt	Categorie folosință	Intra vilan	Suprafața (mp)	Tarla	Parcelă	Nr. topo	Observații / Referințe
1	pasune	NU	446	-	-	-	
2	pasune	NU	8.453	-	-	-	
3	pasune	NU	2.255	-	-	-	PASUNE IMPADURITA
4	drum	NU	208	-	-	-	

Lungime Segmente

1) Valorile lungimilor segmentelor sunt obținute din proiecție în plan.

Punct început	X / Y	Punct sfârșit	X / Y	Lungime segment	Punct început	X / Y	Punct sfârșit	X / Y	Lungime segment	Punct început	X / Y	Punct sfârșit	X / Y	Lungime segment
1	345.369,214 546.880,642	2	345.380,603 546.888,054	13.588	2	345.380,603 546.888,054	3	345.389,938 546.893,257	10.687	3	345.389,938 546.893,257	4	345.386,672 546.908,346	15.438
4	345.386,672 546.908,346	5	345.398,036 546.910,908	11.649	5	345.398,036 546.910,908	6	345.411,743 546.914,649	14.208	6	345.411,743 546.914,649	7	345.408,492 546.943,271	28.806

Punct început	X / Y	Punct sfârșit	X / Y	Lungime segment	Punct început	X / Y	Punct sfârșit	X / Y	Lungime segment	Punct început	X / Y	Punct sfârșit	X / Y	Lungime segment
7	345.408,492 546.943,271	8	345.409,101 546.952,171	8.921	8	345.409,101 546.952,171	9	345.414,5 546.958,163	8.066	9	345.414,5 546.958,163	10	345.420,142 546.964,425	8.429
10	345.420,142 546.964,425	11	345.427,63 546.973,862	12.047	11	345.427,63 546.973,862	12	345.434,861 546.979,565	9.209	12	345.434,861 546.979,565	13	345.452,084 546.991,455	20.929
13	345.452,084 546.991,455	14	345.464,096 546.999,327	14.362	14	345.464,096 546.999,327	15	345.474,01 547.005,348	11.599	15	345.474,01 547.005,348	16	345.483,74 547.010,123	10.839
16	345.483,74 547.010,123	17	345.490,068 547.013,56	7.201	17	345.490,068 547.013,56	18	345.492,682 547.021,78	8.626	18	345.492,682 547.021,78	19	345.487,272 547.033,841	13.219
19	345.487,272 547.033,841	20	345.480,636 547.032,99	6.69	20	345.480,636 547.032,99	21	345.468,297 547.034,336	12.412	21	345.468,297 547.034,336	22	345.453,629 547.035,884	14.749
22	345.453,629 547.035,884	23	345.441,012 547.037,877	12.773	23	345.441,012 547.037,877	24	345.427,194 547.039,853	13.959	24	345.427,194 547.039,853	25	345.425,496 547.032,454	7.591
25	345.425,496 547.032,454	26	345.423,372 547.028,944	4.103	26	345.423,372 547.028,944	27	345.414,056 547.021,748	11.772	27	345.414,056 547.021,748	28	345.407,495 547.017,588	7.769
28	345.407,495 547.017,588	29	345.399,6 547.015,21	8.245	29	345.399,6 547.015,21	30	345.389,057 547.015,483	10.547	30	345.389,057 547.015,483	31	345.383,512 547.015,523	5.545
31	345.383,512 547.015,523	32	345.363,478 547.017,199	20.104	32	345.363,478 547.017,199	33	345.350,754 547.013,375	13.286	33	345.350,754 547.013,375	34	345.336,159 547.006,57	16.103
34	345.336,159 547.006,57	35	345.334,633 547.005,005	2.186	35	345.334,633 547.005,005	36	345.344,263 546.990,63	17.303	36	345.344,263 546.990,63	37	345.341,976 546.989,036	2.788
37	345.341,976 546.989,036	38	345.335,358 546.984,848	7.832	38	345.335,358 546.984,848	39	345.329,13 546.981,656	6.998	39	345.329,13 546.981,656	40	345.334,296 546.962,905	19.45
40	345.334,296 546.962,905	41	345.338,649 546.952,802	11.001	41	345.338,649 546.952,802	42	345.342,096 546.944,151	9.312	42	345.342,096 546.944,151	43	345.342,204 546.943,88	0.292
43	345.342,204 546.943,88	44	345.345,022 546.939,975	4.816	44	345.345,022 546.939,975	45	345.351,355 546.929,238	12.466	45	345.351,355 546.929,238	46	345.355,963 546.920,883	9.541
46	345.355,963 546.920,883	47	345.360,873 546.909,892	12.038	47	345.360,873 546.909,892	48	345.366,822 546.889,625	21.122	48	345.366,822 546.889,625	49	345.367,887 546.884,211	5.518
49	345.367,887 546.884,211	1	345.369,214 546.880,642	3.808										

** Lungimile segmentelor sunt determinate în planul de proiecție Stereo 70 și sunt rotunjite la 1 milimetru.

*** Distanța dintre puncte este formată din segmente cumulate ce sunt mai mici decât valoarea 1 milimetru.

**DATE DESPRE IMOBILUL NR. 3542**

Oficiul de Cadastru și Publicitate Imobiliară ALBA
Biroul de Cadastru și Publicitate Imobiliară Campeni

A. Partea I. Descrierea imobilului

TEREN Necunoscut

Nr. CF vechi: 84, 970, 868

Nr. topografic: 464, 472, 473, 475

Adresa: Loc. Bodești, Jud. Alba

Nr. Crt	Nr cadastral Nr. topografic	Suprafața* (mp)	Observații / Referințe
A1		28.846	Sector cadastral: 32 Teren împrejmuit; Parte din Cartea Funciara veche nr. 84, 970, 868 Sacatura, cu nr. topografic vechi 464, 472, 473, 475. Configuratia imobilului stabilita conform identificarii in teren si a masuratorilor efectuate nu corespunde cu situatia tehnica a imobilului din cartea funciara veche, conform ordinul ANCP nr. 600/2023.

B. Partea II. Proprietari și acte

Inscrieri privitoare la dreptul de proprietate și alte drepturi reale		Referințe
3542 / 25/03/2024		
Act Normativ nr. 7, din 13/03/1996 emis de PARLAMENT;		
B1	Intabulare, drept de PROPRIETATE, dobândit prin Lege, cota actuala 1/1, cota initiala 1/1 1) NEIDENTIFICAT NEIDENTIFICAT	A1
Act Administrativ nr. 1408, din 13/03/2024 emis de COMUNA VADU MOȚILOR;		
B2	Se noteaza posesia factica in favoarea lui Bota Adrian 1) BOTA ADRIAN	A1

C. Partea III. SARCINI .

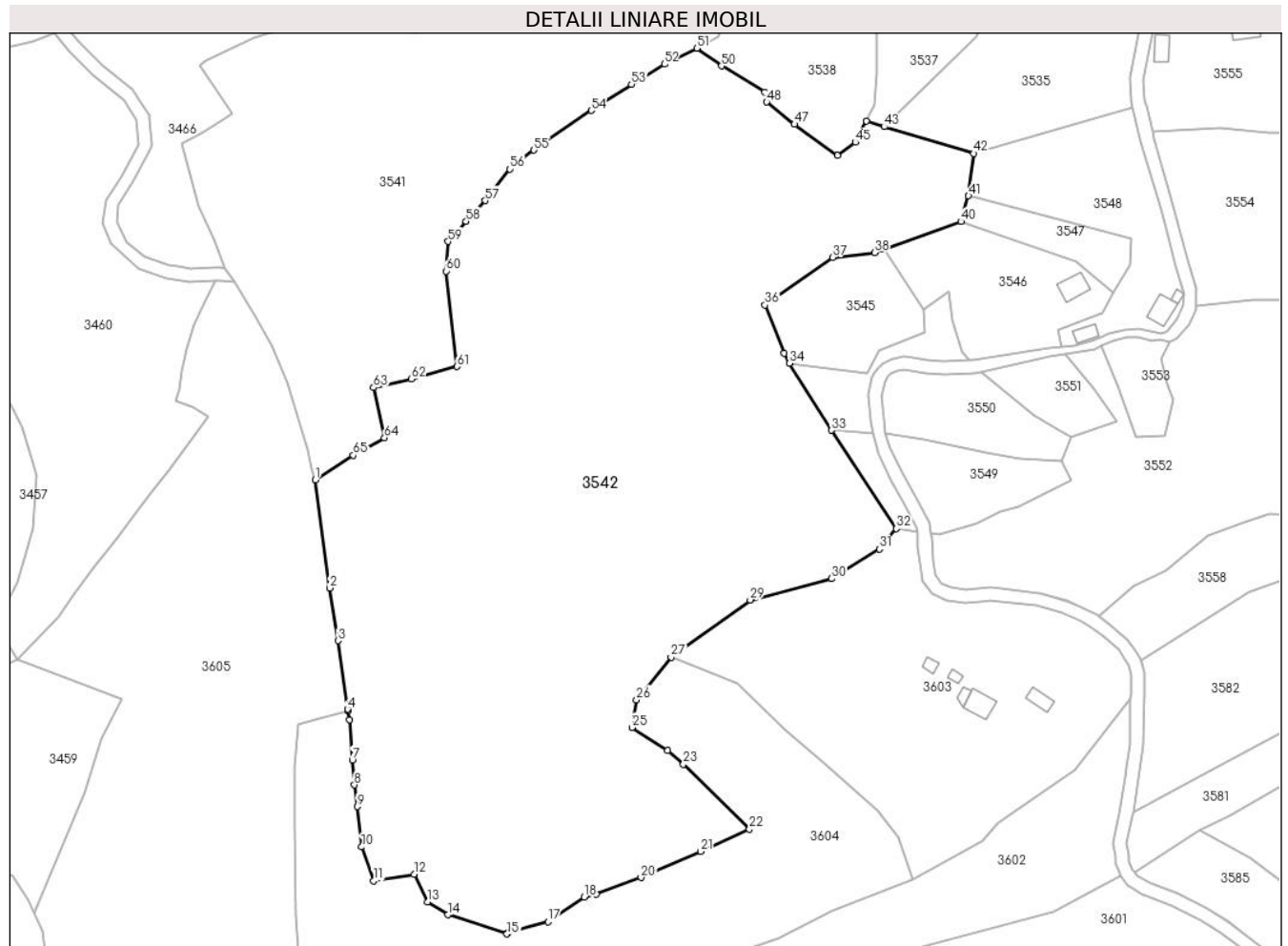
Inscrieri privind dezmembramintele dreptului de proprietate, drepturi reale de garanție și sarcini	Referințe
NU SUNT	

Anexa Nr. 1 La Partea I

Teren

Nr cadastral	Suprafața (mp)*	Observații / Referințe
	28.846	Parte din Cartea Funciara veche nr.84, 970, 868 Sacatura, cu nr. topografic vechi 464, 472, 473, 475. Configuratia imobilului stabilita conform identificarii in teren si a masuratorilor efectuate nu corespunde cu situatia tehnica a imobilului din cartea funciara veche, conform ordinul ANCPI nr. 600/2023.

* Suprafața este determinată în planul de proiecție Stereo 70.



Date referitoare la teren

Crt	Categorie folosință	Intravilan	Suprafața (mp)	Tarla	Parcelă	Nr. topo	Observații / Referințe
1	pasune	DA	3.384	-	-	-	PASUNE IMPADURITA
2	pasune	NU	4.221	-	-	-	
3	faneata	NU	13.630	-	-	-	
4	drum	NU	362	-	-	-	
5	pasune	NU	7.249	-	-	-	PASUNE IMPADURITA

Lungime Segmente

1) Valorile lungimilor segmentelor sunt obținute din proiecție în plan.

Punct început	X / Y	Punct sfârșit	X / Y	Lungime segment
1	345.369,214 546.880,642	2	345.373,517 546.848,261	32.666
4	345.378,853 546.811,908	5	345.378,834 546.811,327	0.581
2	345.373,517 546.848,261	3	345.375,985 546.832,453	15.999
5	345.378,834 546.811,327	6	345.379,487 546.808,76	2.649
3	345.375,985 546.832,453	4	345.378,853 546.811,908	20.744
6	345.379,487 546.808,76	7	345.380,303 546.796,543	12.244

Punct început	X / Y	Punct sfârșit	X / Y	Lungime segment	Punct început	X / Y	Punct sfârșit	X / Y	Lungime segment	Punct început	X / Y	Punct sfârșit	X / Y	Lungime segment
7	345.380,303 546.796,543	8	345.380,93 546.789,192	7.378	8	345.380,93 546.789,192	9	345.381,786 546.782,685	6.563	9	345.381,786 546.782,685	10	345.383,067 546.770,577	12.176
10	345.383,067 546.770,577	11	345.386,696 546.760,447	10.76	11	345.386,696 546.760,447	12	345.398,846 546.762,374	12.302	12	345.398,846 546.762,374	13	345.402,931 546.754,119	9.21
13	345.402,931 546.754,119	14	345.408,966 546.750,229	7.18	14	345.408,966 546.750,229	15	345.426,709 546.744,479	18.651	15	345.426,709 546.744,479	16	345.426,998 546.744,879	0.493
16	345.426,998 546.744,879	17	345.439,055 546.748,09	12.477	17	345.439,055 546.748,09	18	345.449,906 546.755,59	13.191	18	345.449,906 546.755,59	19	345.453,454 546.756,481	3.658
19	345.453,454 546.756,481	20	345.467,018 546.761,381	14.422	20	345.467,018 546.761,381	21	345.484,829 546.769,223	19.461	21	345.484,829 546.769,223	22	345.499,545 546.775,965	16.187
22	345.499,545 546.775,965	23	345.479,729 546.795,417	27.768	23	345.479,729 546.795,417	24	345.474,979 546.799,568	6.308	24	345.474,979 546.799,568	25	345.464,255 546.806,396	12.713
25	345.464,255 546.806,396	26	345.465,663 546.814,71	8.432	26	345.465,663 546.814,71	27	345.476,02 546.827,504	16.461	27	345.476,02 546.827,504	28	345.478,926 546.829,786	3.695
28	345.478,926 546.829,786	29	345.499,775 546.844,662	25.612	29	345.499,775 546.844,662	30	345.524,265 546.851,033	25.305	30	345.524,265 546.851,033	31	345.538,51 546.859,931	16.796
31	345.538,51 546.859,931	32	345.543,686 546.866,018	7.99	32	345.543,686 546.866,018	33	345.524,218 546.895,539	35.362	33	345.524,218 546.895,539	34	345.511,483 546.915,606	23.767
34	345.511,483 546.915,606	35	345.510,016 546.918,655	3.384	35	345.510,016 546.918,655	36	345.504,204 546.933,108	15.578	36	345.504,204 546.933,108	37	345.524,487 546.947,357	24.788
37	345.524,487 546.947,357	38	345.537,09 546.948,865	12.693	38	345.537,09 546.948,865	39	345.539,908 546.949,876	2.994	39	345.539,908 546.949,876	40	345.563,031 546.958,167	24.564
40	345.563,031 546.958,167	41	345.565,356 546.965,835	8.013	41	345.565,356 546.965,835	42	345.566,863 546.978,579	12.833	42	345.566,863 546.978,579	43	345.540,012 546.986,568	28.014
43	345.540,012 546.986,568	44	345.534,691 546.988,336	5.607	44	345.534,691 546.988,336	45	345.531,301 546.981,933	7.245	45	345.531,301 546.981,933	46	345.525,987 546.978,037	6.589
46	345.525,987 546.978,037	47	345.513,085 546.987,333	15.902	47	345.513,085 546.987,333	48	345.504,718 546.993,984	10.688	48	345.504,718 546.993,984	49	345.504,094 546.996,909	2.991
49	345.504,094 546.996,909	50	345.491,165 547.004,777	15.135	50	345.491,165 547.004,777	51	345.483,74 547.010,123	9.149	51	345.483,74 547.010,123	52	345.474,01 547.005,348	10.839
52	345.474,01 547.005,348	53	345.464,096 546.999,327	11.599	53	345.464,096 546.999,327	54	345.452,084 546.991,455	14.362	54	345.452,084 546.991,455	55	345.434,861 546.979,565	20.929
55	345.434,861 546.979,565	56	345.427,63 546.973,862	9.209	56	345.427,63 546.973,862	57	345.420,142 546.964,425	12.047	57	345.420,142 546.964,425	58	345.414,5 546.958,163	8.429
58	345.414,5 546.958,163	59	345.409,101 546.952,171	8.066	59	345.409,101 546.952,171	60	345.408,492 546.943,271	8.921	60	345.408,492 546.943,271	61	345.411,743 546.914,649	28.806
61	345.411,743 546.914,649	62	345.398,036 546.910,908	14.208	62	345.398,036 546.910,908	63	345.386,672 546.908,346	11.649	63	345.386,672 546.908,346	64	345.389,938 546.893,257	15.438
64	345.389,938 546.893,257	65	345.380,603 546.888,054	10.687	65	345.380,603 546.888,054	1	345.369,214 546.880,642	13.588					

** Lungimile segmentelor sunt determinate în planul de proiecție Stereo 70 și sunt rotunjite la 1 milimetru.

*** Distanța dintre puncte este formată din segmente cumulate ce sunt mai mici decât valoarea 1 milimetru.

**DATE DESPRE IMOBILUL NR. 3543**

Oficiul de Cadastru și Publicitate Imobiliară ALBA
Biroul de Cadastru și Publicitate Imobiliară Campeni

A. Partea I. Descrierea imobilului

TEREN Intravilan

Nr. CF vechi:1357

Nr. topografic: 466, 469, 471, 480

Adresa: Loc. Bodești, Jud. Alba

Nr. Crt	Nr cadastral Nr. topografic	Suprafața* (mp)	Observații / Referințe
A1		247	Sector cadastral:32 Teren neimprejmuit; Parte din Cartea Funciara veche nr.1357 Sacatura, cu nr. topografic vechi 466, 469, 471, 480. Configuratia imobilului stabilita conform identificarii in teren si a masuratorilor efectuate nu corespunde cu situatia tehnica a imobilului din cartea funciara veche, conform ordinul ANCP nr. 600/2023.

B. Partea II. Proprietari și acte

Inscrieri privitoare la dreptul de proprietate și alte drepturi reale		Referințe
3543 / 25/03/2024		
Act Normativ nr. 7, din 13/03/1996 emis de PARLAMENT;		
B1	Intabulare, drept de PROPRIETATE, dobandit prin Lege, cota actuala 1/1, cota initiala 1/1 1) NEIDENTIFICAT NEIDENTIFICAT	A1
Act Administrativ nr. 1409, din 13/03/2024 emis de COMUNA VADU MOȚILOR;		
B2	Se noteaza posesia factica in favoarea lui Selagea Flavius-Ioan 1) SELAGEA FLAVIUS-IOAN	A1

C. Partea III. SARCINI .

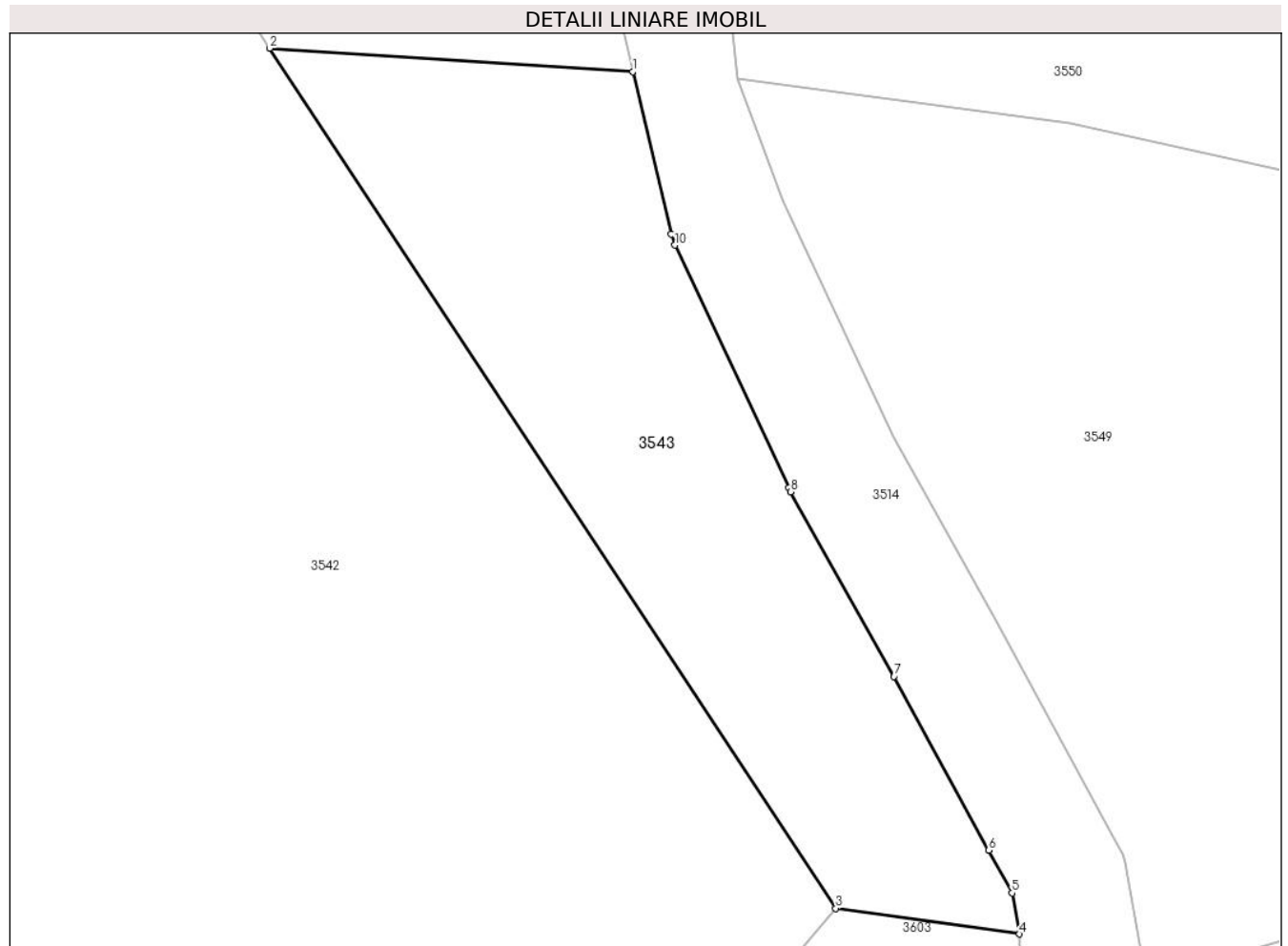
Inscrieri privind dezmembramintele dreptului de proprietate, drepturi reale de garanție și sarcini	Referințe
NU SUNT	

Anexa Nr. 1 La Partea I

Teren

Nr cadastral	Suprafața (mp)*	Observații / Referințe
	247	Parte din Cartea Funciara veche nr.1357 Sacatura, cu nr. topografic vechi 466, 469, 471, 480. Configuratia imobilului stabilita conform identificarii in teren si a masuratorilor efectuate nu corespunde cu situatia tehnica a imobilului din cartea funciara veche, conform ordinul ANCPI nr. 600/2023.

* Suprafața este determinată în planul de proiecție Stereo 70.



Date referitoare la teren

Crt	Categorie folosință	Intravilan	Suprafața (mp)	Tarla	Parcelă	Nr. topo	Observații / Referințe
1	pasune	DA	247	-	-	-	PASUNE IMPADURITA

Lungime Segmente

1) Valorile lungimilor segmentelor sunt obținute din proiecție în plan.

Punct început	X / Y	Punct sfârșit	X / Y	Lungime segment (** (m)
1	345.536,711 546.894,735	2	345.524,218 546.895,539	12.519
2	345.524,218 546.895,539	3	345.543,686 546.866,018	35.362
3	345.543,686 546.866,018	4	345.550,0 546.865,138	6.375
4	345.550,0 546.865,138	5	345.549,738 546.866,546	1.432

Punct început	X / Y	Punct sfârșit	X / Y	Lungime segment (** (m)
5	345.549,738 546.866,546	6	345.548,937 546.868,016	1.674
6	345.548,937 546.868,016	7	345.545,687 546.873,983	6.795
7	345.545,687 546.873,983	8	345.542,132 546.880,317	7.263
8	345.542,132 546.880,317	9	345.542,065 546.880,447	0.146
9	345.542,065 546.880,447	10	345.538,159 546.888,778	9.201
10	345.538,159 546.888,778	11	345.538,023 546.889,168	0.413
11	345.538,023 546.889,168	1	345.536,711 546.894,735	5.72

** Lungimile segmentelor sunt determinate în planul de proiecție Stereo 70 și sunt rotunjite la 1 milimetru.

*** Distanța dintre puncte este formată din segmente cumulate ce sunt mai mici decât valoarea 1 milimetru.

**DATE DESPRE IMOBILUL NR. 3544**

Oficiul de Cadastru și Publicitate Imobiliară ALBA
Biroul de Cadastru și Publicitate Imobiliară Campeni

A. Partea I. Descrierea imobilului

TEREN Intravilan

Nr. CF vechi:1357

Nr. topografic: 466, 469, 471, 480

Adresa: Loc. Bodești, Jud. Alba

Nr. Crt	Nr cadastral Nr. topografic	Suprafața* (mp)	Observații / Referințe
A1		584	Sector cadastral:32 Teren neimprejmit; Parte din Cartea Funciara veche nr.1357 Sacatura, cu nr. topografic vechi 466, 469, 471, 480. Configuratia imobilului stabilita conform identificarii in teren si a masuratorilor efectuate nu corespunde cu situatia tehnica a imobilului din cartea funciara veche, conform ordinul ANCP nr. 600/2023.

B. Partea II. Proprietari și acte

Inscrieri privitoare la dreptul de proprietate și alte drepturi reale		Referințe
3544 / 25/03/2024		
Act Normativ nr. 7, din 13/03/1996 emis de PARLAMENT;		
B1	Intabulare, drept de PROPRIETATE, dobandit prin Lege, cota actuala 1/1, cota initiala 1/1 1) NEIDENTIFICAT NEIDENTIFICAT	A1
Act Administrativ nr. 1410, din 13/03/2024 emis de COMUNA VADU MOȚILOR;		
B2	Se noteaza posesia factica in favoarea lui Zăhuț Ioan și Zăhuț Angela-Maria 1) ZĂHUȚ ANGELA-MARIA 2) ZĂHUȚ IOAN	A1

C. Partea III. SARCINI .

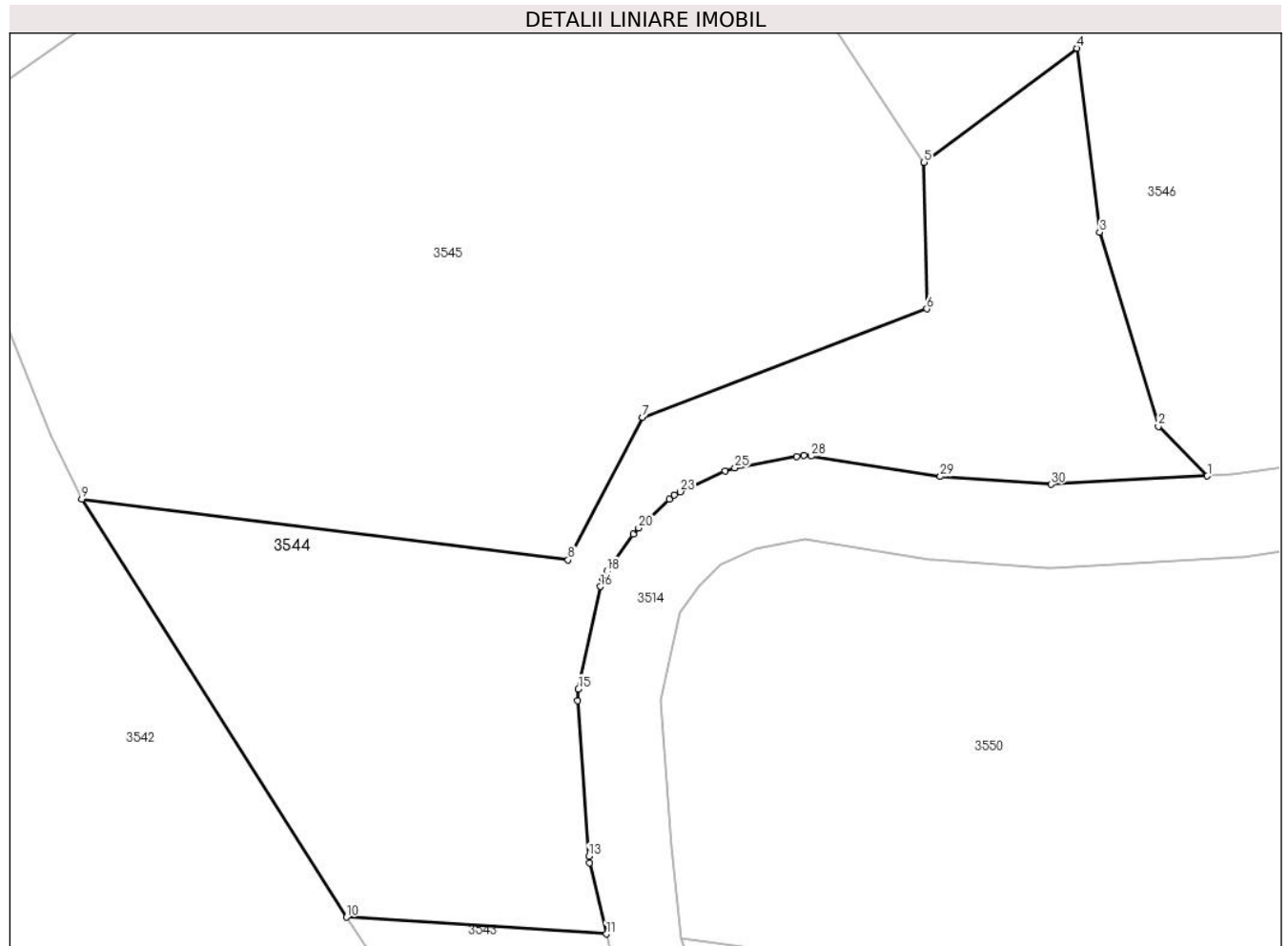
Inscrieri privind dezmembramintele dreptului de proprietate, drepturi reale de garanție și sarcini	Referințe
NU SUNT	

Anexa Nr. 1 La Partea I

Teren

Nr cadastral	Suprafața (mp)*	Observații / Referințe
	584	Parte din Cartea Funciara veche nr.1357 Sacatura, cu nr. topografic vechi 466, 469, 471, 480. Configuratia imobilului stabilita conform identificarii in teren si a masuratorilor efectuate nu corespunde cu situatia tehnica a imobilului din cartea funciara veche, conform ordinul ANCPI nr. 600/2023.

* Suprafața este determinată în planul de proiecție Stereo 70.



Date referitoare la teren

Crt	Categorie folosință	Intravilan	Suprafața (mp)	Tarla	Parcelă	Nr. topo	Observații / Referințe
1	pasune	DA	584	-	-	-	

Lungime Segmente

1) Valorile lungimilor segmentelor sunt obținute din proiecție în plan.

Punct început	X / Y	Punct sfârșit	X / Y	Lungime segment (** (m)
1	345.565,592 546.916,719	2	345.563,236 546.919,099	3.349
3	345.560,417 546.928,428	4	345.559,323 546.937,254	8.894
5	345.551,972 546.931,774	6	345.552,1 546.924,747	7.028
7	345.538,429 546.919,529	8	345.534,866 546.912,689	7.712

Punct început	X / Y	Punct sfârșit	X / Y	Lungime segment (** (m)
2	345.563,236 546.919,099	3	345.560,417 546.928,428	9.746
4	345.559,323 546.937,254	5	345.551,972 546.931,774	9.169
6	345.552,1 546.924,747	7	345.538,429 546.919,529	14.633
8	345.534,866 546.912,689	9	345.511,483 546.915,606	23.564

Punct început	X / Y	Punct sfârșit	X / Y	Lungime segment (** (m)
9	345.511,483 546.915,606	10	345.524,218 546.895,539	23.767
11	345.536,711 546.894,735	12	345.535,908 546.898,147	3.505
13	345.535,859 546.898,461	14	345.535,32 546.905,929	7.487
15	345.535,359 546.906,493	16	345.536,417 546.911,414	5.033
17	345.536,541 546.911,798	18	345.536,739 546.912,149	0.403
19	345.537,991 546.913,919	20	345.538,253 546.914,22	0.399
21	345.539,721 546.915,602	22	345.539,974 546.915,804	0.324
23	345.540,256 546.915,962	24	345.542,414 546.916,955	2.376
25	345.542,88 546.917,103	26	345.545,858 546.917,665	3.031
27	345.546,198 546.917,699	28	345.546,54 546.917,675	0.343
29	345.552,757 546.916,695	30	345.558,073 546.916,321	5.329

Punct început	X / Y	Punct sfârșit	X / Y	Lungime segment (** (m)
10	345.524,218 546.895,539	11	345.536,711 546.894,735	12.519
12	345.535,908 546.898,147	13	345.535,859 546.898,461	0.318
14	345.535,32 546.905,929	15	345.535,359 546.906,493	0.565
16	345.536,417 546.911,414	17	345.536,541 546.911,798	0.404
18	345.536,739 546.912,149	19	345.537,991 546.913,919	2.168
20	345.538,253 546.914,22	21	345.539,721 546.915,602	2.016
22	345.539,974 546.915,804	23	345.540,256 546.915,962	0.323
24	345.542,414 546.916,955	25	345.542,88 546.917,103	0.489
26	345.545,858 546.917,665	27	345.546,198 546.917,699	0.342
28	345.546,54 546.917,675	29	345.552,757 546.916,695	6.294
30	345.558,073 546.916,321	1	345.565,592 546.916,719	7.53

** Lungimile segmentelor sunt determinate în planul de proiecție Stereo 70 și sunt rotunjite la 1 milimetru.

*** Distanța dintre puncte este formată din segmente cumulate ce sunt mai mici decât valoarea 1 milimetru.

**DATE DESPRE IMOBILUL NR. 3545**

Oficiul de Cadastru și Publicitate Imobiliară ALBA
Biroul de Cadastru și Publicitate Imobiliară Campeni

A. Partea I. Descrierea imobilului

TEREN Intravilan

Nr. CF vechi:970
Nr. topografic:473

Adresa: Loc. Bodești, Jud. Alba

Nr. Crt	Nr cadastral Nr. topografic	Suprafața* (mp)	Observații / Referințe
A1		1.191	Sector cadastral:32 Teren neimprejmuit; Parte din Cartea Funciara veche nr.970 Sacatura, cu nr. topografic vechi 473. Configuratia imobilului stabilita conform identificarii in teren si a masuratorilor efectuate nu corespunde cu situatia tehnica a imobilului din cartea funciara veche, conform ordinul ANCP nr. 600/2023.

B. Partea II. Proprietari și acte

Inscrieri privitoare la dreptul de proprietate și alte drepturi reale		Referințe
3545 / 25/03/2024		
Act Normativ nr. 7, din 13/03/1996 emis de PARLAMENT;		
B1	Intabulare, drept de PROPRIETATE, dobandit prin Lege, cota actuala 1/1, cota initiala 1/1 1) NEIDENTIFICAT NEIDENTIFICAT	A1
Act Administrativ nr. 1411, din 13/03/2024 emis de COMUNA VADU MOȚILOR;		
B2	Se noteaza posesia factica in favoarea lui Zahuț Iustin 1) ZĂHUȚ IUSTIN	A1

C. Partea III. SARCINI .

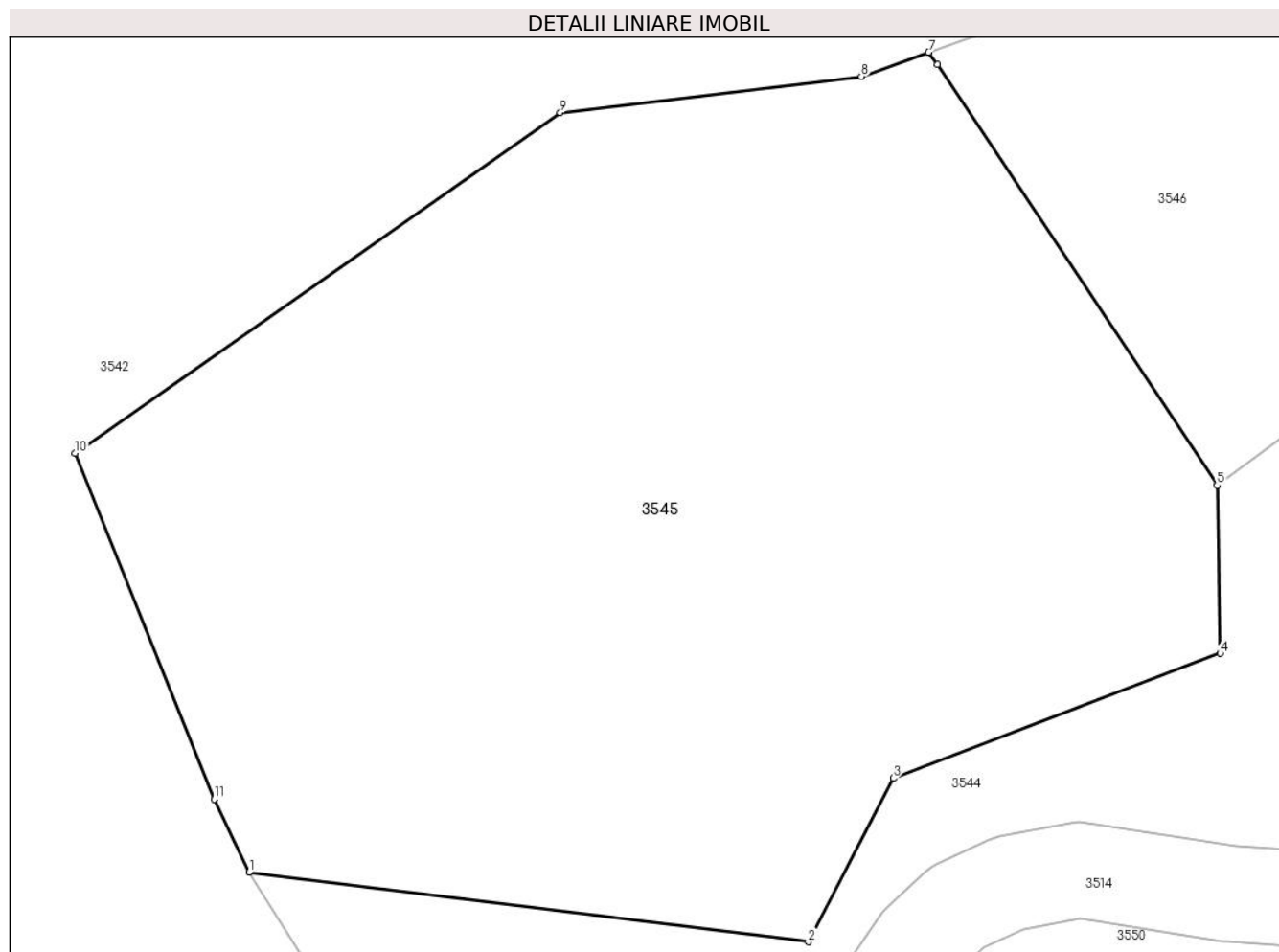
Inscrieri privind dezmembramintele dreptului de proprietate, drepturi reale de garanție și sarcini	Referințe
NU SUNT	

Anexa Nr. 1 La Partea I

Teren

Nr cadastral	Suprafața (mp)*	Observații / Referințe
	1.191	Parte din Cartea Funciara veche nr.970 Sacatura, cu nr. topografic vechi 473. Configuratia imobilului stabilita conform identificarii in teren si a masuratorilor efectuate nu corespunde cu situatia tehnica a imobilului din cartea funciara veche, conform ordinul ANCPi nr. 600/2023.

* Suprafața este determinată în planul de proiecție Stereo 70.



Date referitoare la teren

Crt	Categorie folosință	Intravilan	Suprafața (mp)	Tarla	Parcelă	Nr. topo	Observații / Referințe
1	pasune	DA	1.191	-	-	-	

Lungime Segmente

1) Valorile lungimilor segmentelor sunt obținute din proiecție în plan.

Punct început	X / Y	Punct sfârșit	X / Y	Lungime segment (** (m)
1	345.511,483 546.915,606	2	345.534,866 546.912,689	23.564
2	345.534,866 546.912,689	3	345.538,429 546.919,529	7.712
3	345.538,429 546.919,529	4	345.552,1 546.924,747	14.633
4	345.552,1 546.924,747	5	345.551,972 546.931,774	7.028

Punct început	X / Y	Punct sfârșit	X / Y	Lungime segment (** (m)
5	345.551,972 546.931,774	6	345.540,271 546.949,361	21.124
6	345.540,271 546.949,361	7	345.539,908 546.949,876	0.63
7	345.539,908 546.949,876	8	345.537,09 546.948,865	2.994
8	345.537,09 546.948,865	9	345.524,487 546.947,357	12.693
9	345.524,487 546.947,357	10	345.504,204 546.933,108	24.788
10	345.504,204 546.933,108	11	345.510,016 546.918,655	15.578
11	345.510,016 546.918,655	1	345.511,483 546.915,606	3.384

** Lungimile segmentelor sunt determinate în planul de proiecție Stereo 70 și sunt rotunjite la 1 milimetru.

*** Distanța dintre puncte este formată din segmente cumulate ce sunt mai mici decât valoarea 1 milimetru.

**DATE DESPRE IMOBILUL NR. 3546**

Oficiul de Cadastru și Publicitate Imobiliară ALBA
Biroul de Cadastru și Publicitate Imobiliară Campeni

A. Partea I. Descrierea imobilului

TEREN Intravilan

Nr. CF vechi:1357

Nr. topografic: 466, 469, 471, 480

Adresa: Loc. Bodești, Jud. Alba

Nr. Crt	Nr cadastral Nr. topografic	Suprafața* (mp)	Observații / Referințe
A1		1.649	Sector cadastral:32 Teren neimprejmuit; Parte din Cartea Funciara veche nr.849(71806) Sacatura, cu nr. topografic vechi 477. Configuratia imobilului stabilita conform identificarii in teren si a masuratorilor efectuate nu corespunde cu situatia tehnica a imobilului din cartea funciara veche, conform ordinul ANCP nr. 600/2023.

Construcții

Crt	Nr cadastral Nr. topografic	Adresa	Observații / Referințe
A1.1		Loc. Bodești, Jud. Alba	Nr. niveluri:1; S. construita la sol:48 mp; CASA DE LOCUIT

B. Partea II. Proprietari și acte

Inscrieri privitoare la dreptul de proprietate și alte drepturi reale		Referințe
3546 / 25/03/2024		
Act Normativ nr. 7, din 13/03/1996 emis de PARLAMENT;		
B1	Intabulare, drept de PROPRIETATE, dobandit prin Lege, cota actuala 1/1, cota initiala 1/1 1) NEIDENTIFICAT NEIDENTIFICAT	A1
Act Administrativ nr. 1412, din 13/03/2024 emis de COMUNA VADU MOȚILOR;		
B2	Se noteaza posesia factica in favoarea lui Selagea Flavius-Ioan 1) SELAGEA FLAVIUS-IOAN	A1
Act Administrativ nr. 1587, din 13/03/2024 emis de COMUNA VADU MOȚILOR;		
B3	Intabulare, drept de PROPRIETATE, dobandit prin Construire, cota actuala 1/1, cota initiala 1/1 1) SELAGEA FLAVIUS-IOAN	A1.1

C. Partea III. SARCINI .

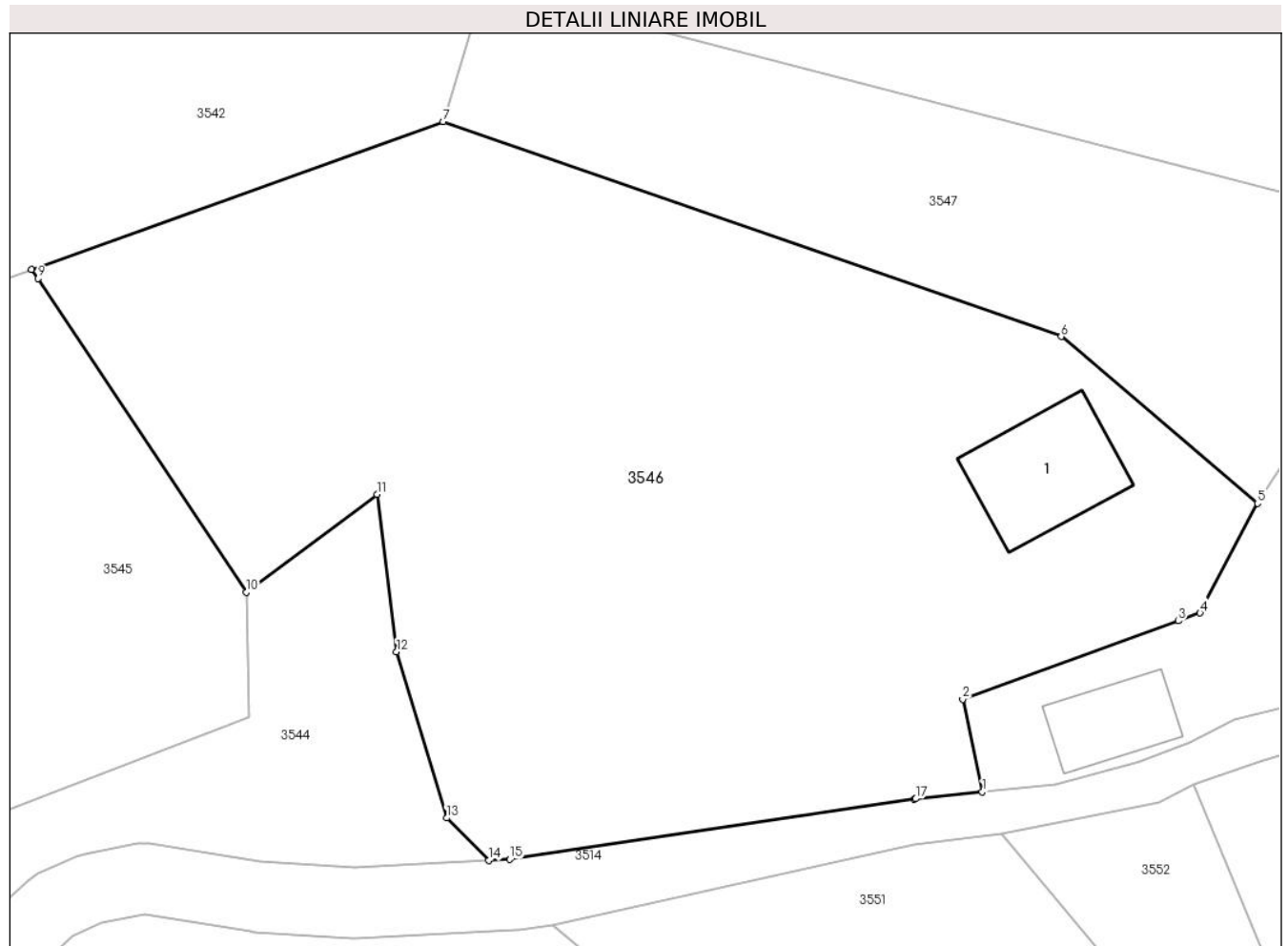
Inscrieri privind dezmembramintele dreptului de proprietate, drepturi reale de garanție și sarcini	Referințe
NU SUNT	

Anexa Nr. 1 La Partea I

Teren

Nr cadastral	Suprafața (mp)*	Observații / Referințe
	1.649	Parte din Cartea Funciara veche nr.849(71806) Sacatura, cu nr. topografic vechi 477. Configuratia imobilului stabilita conform identificarii in teren si a masuratorilor efectuate nu corespunde cu situatia tehnica a imobilului din cartea funciara veche, conform ordinul ANCPi nr. 600/2023.

* Suprafața este determinată în planul de proiecție Stereo 70.



Date referitoare la teren

Crt	Categorie folosință	Intra vilan	Suprafața (mp)	Tarla	Parcelă	Nr. topo	Observații / Referințe
1	curti constructii	DA	259	-	-	-	
2	pasune	DA	1.390	-	-	-	

Date referitoare la construcții

Crt	Număr	Destinație construcție	Supraf. (mp)	Situație juridică	Observații / Referințe
A1.1		construcții de locuințe	48	Cu acte	Nr. niveluri:1; S. construita la sol:48 mp; CASA DE LOCUIT

Lungime Segmente

1) Valorile lungimilor segmentelor sunt obținute din proiecție în plan.

Punct început	X / Y	Punct sfârșit	X / Y	Lungime segment (** (m)
1	345.593,326 546.920,569	2	345.592,228 546.925,768	5.314
2	345.592,228 546.925,768	3	345.604,341 546.930,159	12.884

Punct început	X / Y	Punct sfârșit	X / Y	Lungime segment (** (m)
3	345.604,341 546.930,159	4	345.605,561 546.930,601	1.298
4	345.605,561 546.930,601	5	345.608,791 546.936,757	6.952
5	345.608,791 546.936,757	6	345.597,757 546.946,119	14.471
6	345.597,757 546.946,119	7	345.563,031 546.958,167	36.757
7	345.563,031 546.958,167	8	345.539,908 546.949,876	24.564
8	345.539,908 546.949,876	9	345.540,271 546.949,361	0.63
9	345.540,271 546.949,361	10	345.551,972 546.931,774	21.124
10	345.551,972 546.931,774	11	345.559,323 546.937,254	9.169
11	345.559,323 546.937,254	12	345.560,417 546.928,428	8.894
12	345.560,417 546.928,428	13	345.563,236 546.919,099	9.746
13	345.563,236 546.919,099	14	345.565,592 546.916,719	3.349
14	345.565,592 546.916,719	15	345.566,786 546.916,782	1.196
15	345.566,786 546.916,782	16	345.589,499 546.920,171	22.964
16	345.589,499 546.920,171	17	345.589,589 546.920,182	0.091
17	345.589,589 546.920,182	1	345.593,326 546.920,569	3.757

** Lungimile segmentelor sunt determinate în planul de proiecție Stereo 70 și sunt rotunjite la 1 milimetru.

*** Distanța dintre puncte este formată din segmente cumulate ce sunt mai mici decât valoarea 1 milimetru.

**DATE DESPRE IMOBILUL NR. 3547**

Oficiul de Cadastru și Publicitate Imobiliară ALBA
Biroul de Cadastru și Publicitate Imobiliară Campeni

A. Partea I. Descrierea imobilului

TEREN Intravilan

Nr. CF vechi:1357

Nr. topografic: 466, 469, 471, 480

Adresa: Loc. Bodești, Jud. Alba

Nr. Crt	Nr cadastral Nr. topografic	Suprafața* (mp)	Observații / Referințe
A1		559	Sector cadastral:32 Teren neimprejmuit; Parte din Cartea Funciara veche nr.1357 Sacatura, cu nr. topografic vechi 466, 469, 471, 480. Configuratia imobilului stabilita conform identificarii in teren si a masuratorilor efectuate nu corespunde cu situatia tehnica a imobilului din cartea funciara veche, conform ordinul ANCP nr. 600/2023.

B. Partea II. Proprietari și acte

Inscrieri privitoare la dreptul de proprietate și alte drepturi reale		Referințe
3547 / 25/03/2024		
Act Normativ nr. 7, din 13/03/1996 emis de PARLAMENT;		
B1	Intabulare, drept de PROPRIETATE, dobandit prin Lege, cota actuala 1/1, cota initiala 1/1 1) NEIDENTIFICAT NEIDENTIFICAT	A1
Act Administrativ nr. 1413, din 13/03/2024 emis de COMUNA VADU MOȚILOR;		
B2	Se noteaza posesia factica in favoarea lui Zăhuț Ioan și Zăhuț Angela-Maria 1) ZĂHUȚ ANGELA-MARIA 2) ZĂHUȚ IOAN	A1

C. Partea III. SARCINI .

Inscrieri privind dezmembramintele dreptului de proprietate, drepturi reale de garanție și sarcini	Referințe
NU SUNT	

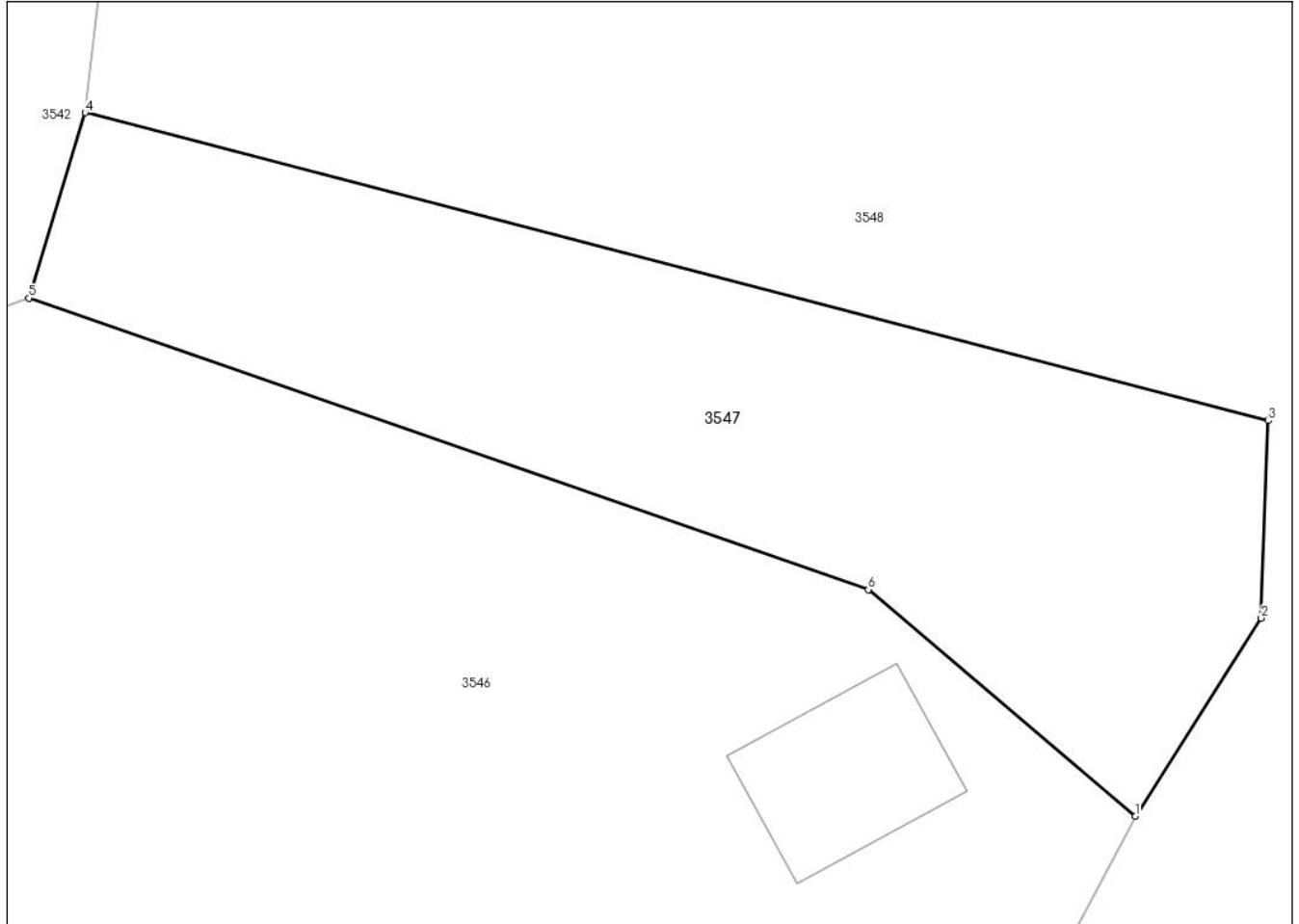
Anexa Nr. 1 La Partea I

Teren

Nr cadastral	Suprafața (mp)*	Observații / Referințe
	559	Parte din Cartea Funciara veche nr.1357 Sacatura, cu nr. topografic vechi 466, 469, 471, 480. Configuratia imobilului stabilita conform identificarii in teren si a masuratorilor efectuate nu corespunde cu situatia tehnica a imobilului din cartea funciara veche, conform ordinul ANCPI nr. 600/2023.

* Suprafața este determinată în planul de proiecție Stereo 70.

DETALII LINIARE IMOBIL



Date referitoare la teren

Crt	Categorie folosință	Intramilan	Suprafața (mp)	Tarla	Parcelă	Nr. topo	Observații / Referințe
1	pasune	DA	559	-	-	-	

Lungime Segmente

1) Valorile lungimilor segmentelor sunt obținute din proiecție în plan.

Punct început	X / Y	Punct sfârșit	X / Y	Lungime segment (** (m)
1	345.608,791 546.936,757	2	345.614,009 546.944,944	9.708
2	345.614,009 546.944,944	3	345.614,299 546.953,106	8.167
3	345.614,299 546.953,106	4	345.565,356 546.965,835	50.571
4	345.565,356 546.965,835	5	345.563,031 546.958,167	8.013

Punct început	X / Y	Punct sfârșit	X / Y	Lungime segment (** (m)
5	345.563,031 546.958,167	6	345.597,757 546.946,119	36.757
6	345.597,757 546.946,119	1	345.608,791 546.936,757	14.471

** Lungimile segmentelor sunt determinate în planul de proiecție Stereo 70 și sunt rotunjite la 1 milimetru.

*** Distanța dintre puncte este formată din segmente cumulate ce sunt mai mici decât valoarea 1 milimetru.



DATE DESPRE IMOBILUL NR. 3548

Oficiul de Cadastru și Publicitate Imobiliară ALBA
Biroul de Cadastru și Publicitate Imobiliară Campeni

A. Partea I. Descrierea imobilului

Nr. CF vechi:1357, 788(70457)

Nr. topografic: 466, 469, 471, 480, 467,
468, 470, 479

TEREN Intravilan

Adresa: Loc. Bodești, Nr. 59, Jud. Alba

Nr. Crt	Nr cadastral Nr. topografic	Suprafața* (mp)	Observații / Referințe
A1		2.050	Sector cadastral:32 Teren neimprejmuit; Parte din Cartea Funciara veche nr.1357, 788(70457) Sacatura, cu nr. topografic vechi 466, 469, 471, 480, 467, 468, 470, 479. Configuratia imobilului stabilita conform identificarii in teren si a masuratorilor efectuate nu corespunde cu situatia tehnica a imobilului din cartea funciara veche, conform ordinul ANCP nr. 600/2023.

Construcții

Crt	Nr cadastral Nr. topografic	Adresa	Observații / Referințe
A1.1		Loc. Bodești, Nr. 59, Jud. Alba	Nr. niveluri:2; S. construita la sol:48 mp; CASA DE LOCUIT
A1.2		Loc. Bodești, Nr. 59, Jud. Alba	Nr. niveluri:1; S. construita la sol:9 mp; LEMNARIE
A1.3		Loc. Bodești, Nr. 59, Jud. Alba	Nr. niveluri:1; S. construita la sol:28 mp; GRAJD

B. Partea II. Proprietari și acte

Inscrieri privitoare la dreptul de proprietate și alte drepturi reale		Referințe
3548 / 25/03/2024		
Act Normativ nr. 7, din 13/03/1996 emis de PARLAMENT;		
B1	Intabulare, drept de PROPRIETATE, dobandit prin Lege, cota actuala 1/1, cota initiala 1/1 1) NEIDENTIFICAT NEIDENTIFICAT	A1
Act Administrativ nr. 1414, din 13/03/2024 emis de COMUNA VADU MOȚILOR;		
B2	Se noteaza posesia factica in favoarea lui Zăhuțiu Ilie 1) ZĂHUȚIU ILIE	A1
Act Administrativ nr. 1588, din 13/03/2024 emis de COMUNA VADU MOȚILOR;		
B3	Intabulare, drept de PROPRIETATE, dobandit prin Construire, cota actuala 1/1, cota initiala 1/1 1) ZĂHUȚIU ILIE	A1.1, A1.2, A1.3

C. Partea III. SARCINI .

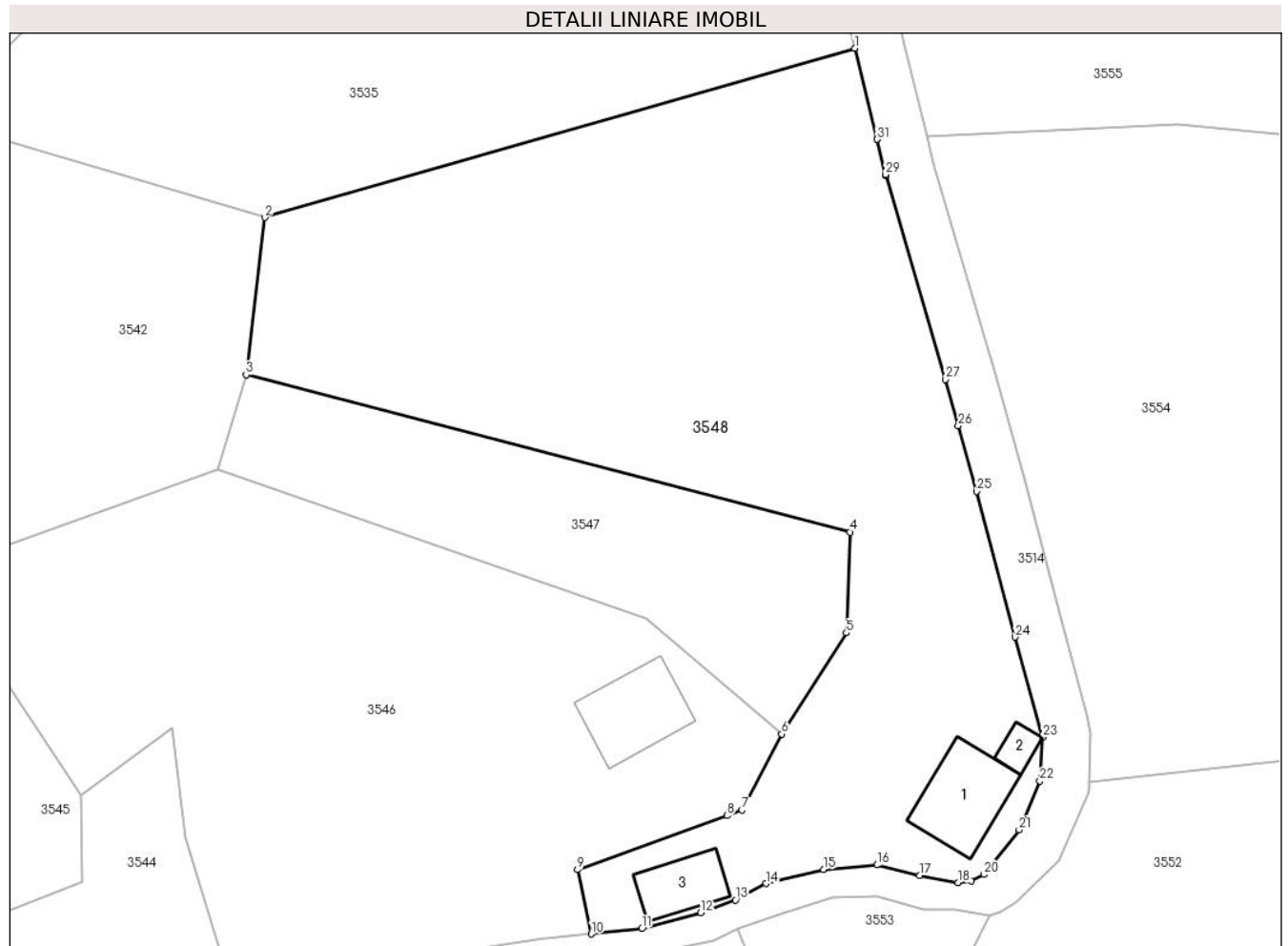
Inscrieri privind dezmembramintele dreptului de proprietate, drepturi reale de garanție și sarcini	Referințe
NU SUNT	

Anexa Nr. 1 La Partea I

Teren

Nr cadastral	Suprafața (mp)*	Observații / Referințe
	2.050	Parte din Cartea Funciara veche nr.1357, 788(70457) Sacatura, cu nr. topografic vechi 466, 469, 471, 480, 467, 468, 470, 479. Configuratia imobilului stabilita conform identificarii in teren si a masuratorilor efectuate nu corespunde cu situatia tehnica a imobilului din cartea funciara veche, conform ordinul ANCPPI nr. 600/2023.

* Suprafața este determinată în planul de proiecție Stereo 70.



Date referitoare la teren

Crt	Categorie folosință	Intravilan	Suprafața (mp)	Tarla	Parcelă	Nr. topo	Observații / Referințe
1	curti constructii	DA	406	-	-	-	
2	pasune	DA	1.644	-	-	-	PASUNE IMPADURITA

Date referitoare la construcții

Crt	Număr	Destinație construcție	Supraf. (mp)	Situație juridică	Observații / Referințe
A1.1		construcții de locuințe	48	Cu acte	Nr. niveluri:2; S. construita la sol:48 mp; CASA DE LOCUIT
A1.2		construcții anexa	9	Cu acte	Nr. niveluri:1; S. construita la sol:9 mp; LEMNARIE
A1.3		construcții anexa	28	Cu acte	Nr. niveluri:1; S. construita la sol:28 mp; GRAJD

Lungime Segmente

1) Valorile lungimilor segmentelor sunt obținute din proiecție în plan.

Punct început	X / Y	Punct sfârșit	X / Y	Lungime segment (** (m)	Punct început	X / Y	Punct sfârșit	X / Y	Lungime segment (** (m)
---------------	-------	---------------	-------	-------------------------	---------------	-------	---------------	-------	-------------------------

Punct început	X / Y	Punct sfârșit	X / Y	Lungime segment (** (m)
1	345.614,699 546.992,276	2	345.566,863 546.978,579	49.758
3	345.565,356 546.965,835	4	345.614,299 546.953,106	50.571
5	345.614,009 546.944,944	6	345.608,791 546.936,757	9.708
7	345.605,561 546.930,601	8	345.604,341 546.930,159	1.298
9	345.592,228 546.925,768	10	345.593,326 546.920,569	5.314
11	345.597,442 546.920,995	12	345.602,196 546.922,277	4.924
13	345.605,022 546.923,313	14	345.607,503 546.924,654	2.82
15	345.612,154 546.925,782	16	345.616,483 546.926,151	4.345
17	345.619,937 546.925,299	18	345.623,073 546.924,715	3.19
19	345.624,157 546.924,839	20	345.625,159 546.925,374	1.136
21	345.628,023 546.929,004	22	345.629,699 546.932,96	4.296
23	345.629,952 546.936,49	24	345.627,705 546.944,605	8.42
25	345.624,565 546.956,397	26	345.623,084 546.961,727	5.532
27	345.622,046 546.965,46	28	345.617,216 546.981,957	17.19
29	345.617,192 546.982,046	30	345.616,495 546.984,906	2.944
31	345.616,495 546.984,908	1	345.614,699 546.992,276	7.584

Punct început	X / Y	Punct sfârșit	X / Y	Lungime segment (** (m)
2	345.566,863 546.978,579	3	345.565,356 546.965,835	12.833
4	345.614,299 546.953,106	5	345.614,009 546.944,944	8.167
6	345.608,791 546.936,757	7	345.605,561 546.930,601	6.952
8	345.604,341 546.930,159	9	345.592,228 546.925,768	12.884
10	345.593,326 546.920,569	11	345.597,442 546.920,995	4.138
12	345.602,196 546.922,277	13	345.605,022 546.923,313	3.01
14	345.607,503 546.924,654	15	345.612,154 546.925,782	4.786
16	345.616,483 546.926,151	17	345.619,937 546.925,299	3.558
18	345.623,073 546.924,715	19	345.624,157 546.924,839	1.091
20	345.625,159 546.925,374	21	345.628,023 546.929,004	4.624
22	345.629,699 546.932,96	23	345.629,952 546.936,49	3.539
24	345.627,705 546.944,605	25	345.624,565 546.956,397	12.203
26	345.623,084 546.961,727	27	345.622,046 546.965,46	3.875
28	345.617,216 546.981,957	29	345.617,192 546.982,046	0.092
30	345.616,495 546.984,906	31	345.616,495 546.984,908	0.002

** Lungimile segmentelor sunt determinate în planul de proiecție Stereo 70 și sunt rotunjite la 1 milimetru.

*** Distanța dintre puncte este formată din segmente cumulate ce sunt mai mici decât valoarea 1 milimetru.

**DATE DESPRE IMOBILUL NR. 3549**

Oficiul de Cadastru și Publicitate Imobiliară ALBA
Biroul de Cadastru și Publicitate Imobiliară Campeni

A. Partea I. Descrierea imobilului

TEREN Intravilan

Nr. CF vechi:1357

Nr. topografic: 466, 469, 471, 480

Adresa: Loc. Bodești, Jud. Alba

Nr. Crt	Nr cadastral Nr. topografic	Suprafața* (mp)	Observații / Referințe
A1		913	Sector cadastral:32 Teren neimprejmuit; Parte din Cartea Funciara veche nr.1357 Sacatura, cu nr. topografic vechi 466, 469, 471, 480. Configuratia imobilului stabilita conform identificarii in teren si a masuratorilor efectuate nu corespunde cu situatia tehnica a imobilului din cartea funciara veche, conform ordinul ANCP nr. 600/2023.

B. Partea II. Proprietari și acte

Inscrieri privitoare la dreptul de proprietate și alte drepturi reale		Referințe
3549 / 25/03/2024		
Act Normativ nr. 7, din 13/03/1996 emis de PARLAMENT;		
B1	Intabulare, drept de PROPRIETATE, dobandit prin Lege, cota actuala 1/1, cota initiala 1/1 1) NEIDENTIFICAT NEIDENTIFICAT	A1
Act Administrativ nr. 1415, din 13/03/2024 emis de COMUNA VADU MOȚILOR;		
B2	Se noteaza posesia factica in favoarea lui Selagea Flavius - Ioan 1) SELAGEA FLAVIUS-IOAN	A1

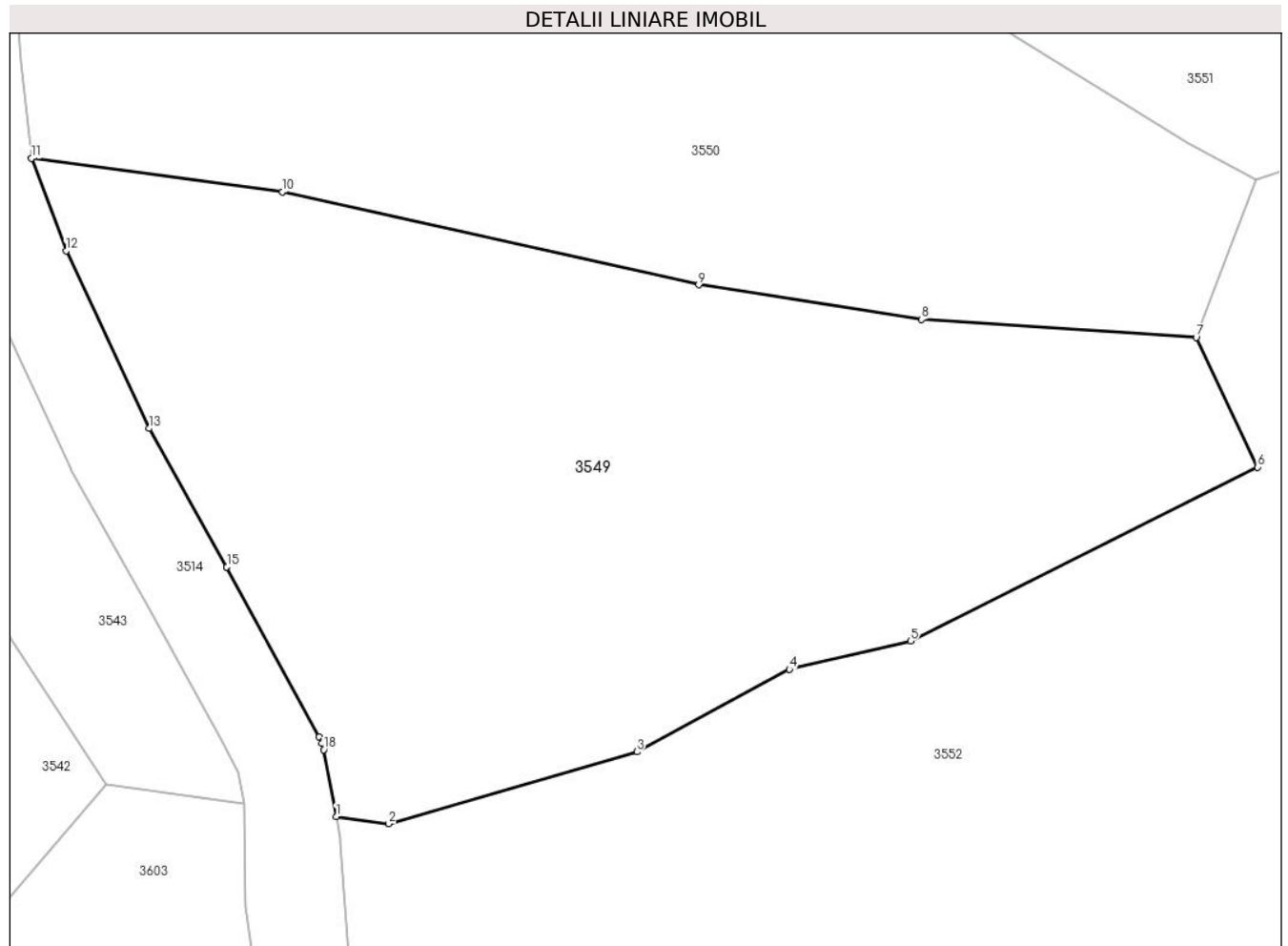
C. Partea III. SARCINI .

Inscrieri privind dezmembramintele dreptului de proprietate, drepturi reale de garanție și sarcini	Referințe
NU SUNT	

Anexa Nr. 1 La Partea I**Teren**

Nr cadastral	Suprafața (mp)*	Observații / Referințe
	913	Parte din Cartea Funciara veche nr.1357 Sacatura, cu nr. topografic vechi 466, 469, 471, 480. Configuratia imobilului stabilita conform identificarii in teren si a masuratorilor efectuate nu corespunde cu situatia tehnica a imobilului din cartea funciara veche, conform ordinul ANCPI nr. 600/2023.

* Suprafața este determinată în planul de proiecție Stereo 70.

**Date referitoare la teren**

Crt	Categorie folosință	Intravilan	Suprafața (mp)	Tarla	Parcelă	Nr. topo	Observații / Referințe
1	pasune	DA	913	-	-	-	PASUNE IMPADURITA

Lungime Segmente

1) Valorile lungimilor segmentelor sunt obținute din proiecție în plan.

Punct început	X / Y	Punct sfârșit	X / Y	Lungime segment (** (m)
1	345.554,177 546.864,555	2	345.556,575 546.864,221	2.421
2	345.556,575 546.864,221	3	345.567,876 546.867,497	11.766
3	345.567,876 546.867,497	4	345.574,822 546.871,256	7.898
4	345.574,822 546.871,256	5	345.580,347 546.872,537	5.672

Punct început	X / Y	Punct sfârșit	X / Y	Lungime segment (** (m)
5	345.580,347 546.872,537	6	345.596,168 546.880,456	17.692
6	345.596,168 546.880,456	7	345.593,372 546.886,35	6.524
7	345.593,372 546.886,35	8	345.580,855 546.887,179	12.544
8	345.580,855 546.887,179	9	345.570,698 546.888,747	10.277
9	345.570,698 546.888,747	10	345.551,735 546.892,975	19.429
10	345.551,735 546.892,975	11	345.540,292 546.894,504	11.545
11	345.540,292 546.894,504	12	345.541,868 546.890,288	4.501
12	345.541,868 546.890,288	13	345.545,656 546.882,211	8.921
13	345.545,656 546.882,211	14	345.549,181 546.875,93	7.203
14	345.549,181 546.875,93	15	345.549,193 546.875,907	0.026
15	345.549,193 546.875,907	16	345.553,402 546.868,181	8.798
16	345.553,402 546.868,181	17	345.553,53 546.867,894	0.314
17	345.553,53 546.867,894	18	345.553,612 546.867,59	0.315
18	345.553,612 546.867,59	1	345.554,177 546.864,555	3.087

** Lungimile segmentelor sunt determinate în planul de proiecție Stereo 70 și sunt rotunjite la 1 milimetru.

*** Distanța dintre puncte este formată din segmente cumulate ce sunt mai mici decât valoarea 1 milimetru.



DATE DESPRE IMOBILUL NR. 3550

Oficiul de Cadastru și Publicitate Imobiliară ALBA
Biroul de Cadastru și Publicitate Imobiliară Campeni

A. Partea I. Descrierea imobilului

TEREN Intravilan

Nr. CF vechi:1357

Nr. topografic: 466, 469, 471, 480

Adresa: Loc. Bodești, Jud. Alba

Nr. Crt	Nr cadastral Nr. topografic	Suprafața* (mp)	Observații / Referințe
A1		1.004	Sector cadastral:32 Teren neimprejmuit; Parte din Cartea Funciara veche nr.1357 Sacatura, cu nr. topografic vechi 466, 469, 471, 480. Configuratia imobilului stabilita conform identificarii in teren si a masuratorilor efectuate nu corespunde cu situatia tehnica a imobilului din cartea funciara veche, conform ordinul ANCP nr. 600/2023.

B. Partea II. Proprietari și acte

Inscrieri privitoare la dreptul de proprietate și alte drepturi reale		Referințe
3550 / 25/03/2024		
Act Normativ nr. 7, din 13/03/1996 emis de PARLAMENT;		
B1	Intabulare, drept de PROPRIETATE, dobandit prin Lege, cota actuala 1/1, cota initiala 1/1 1) NEIDENTIFICAT NEIDENTIFICAT	A1
Act Administrativ nr. 1416, din 13/03/2024 emis de COMUNA VADU MOȚILOR;		
B2	Se noteaza posesia factica in favoarea lui Zăhuț Ioan și Zăhuț Angela-Maria 1) ZĂHUȚ ANGELA-MARIA 2) ZĂHUȚ IOAN	A1

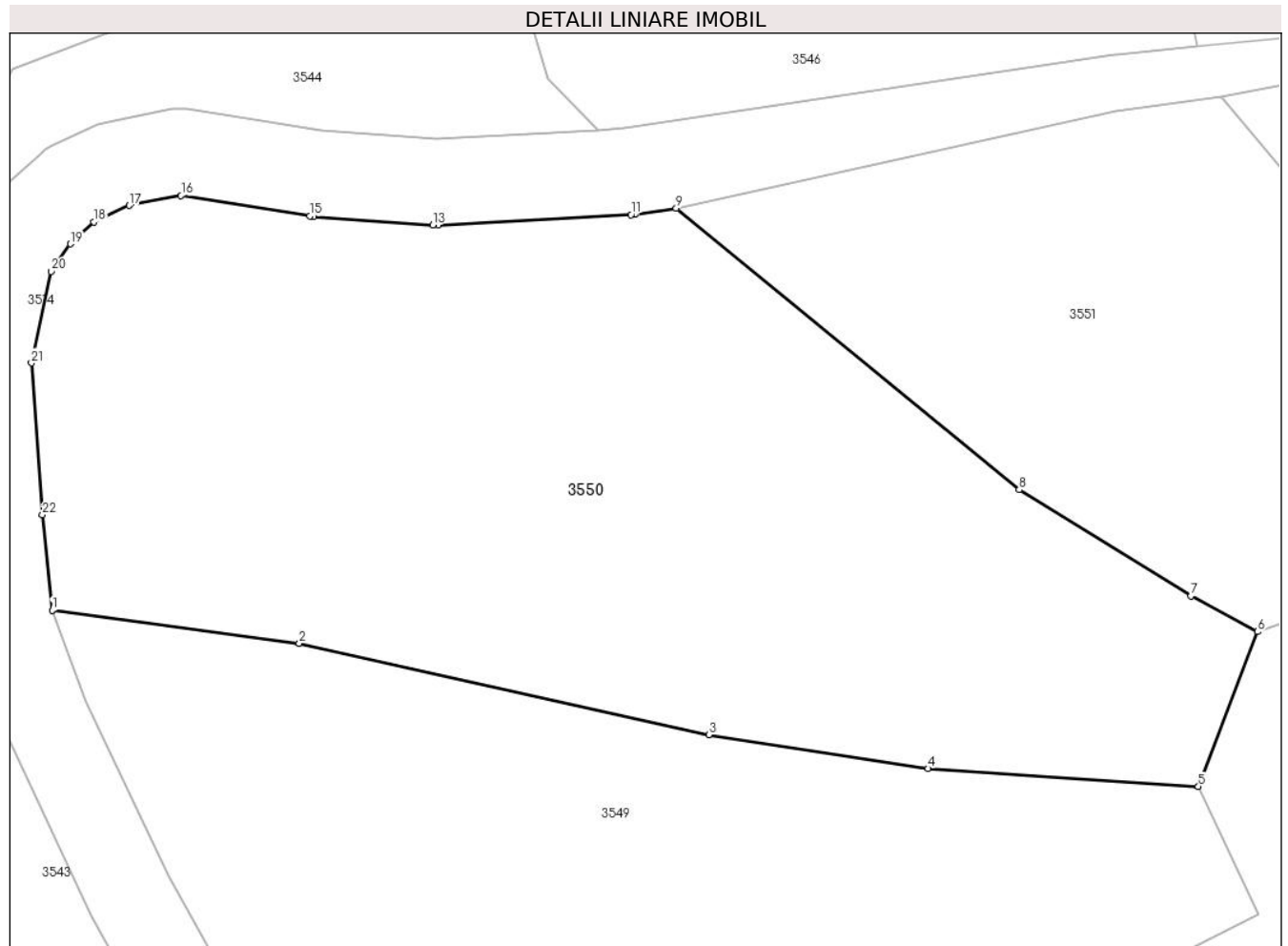
C. Partea III. SARCINI .

Inscrieri privind dezmembramintele dreptului de proprietate, drepturi reale de garanție și sarcini	Referințe
NU SUNT	

Teren

Nr cadastral	Suprafața (mp)*	Observații / Referințe
	1.004	Parte din Cartea Funciara veche nr.1357 Sacatura, cu nr. topografic vechi 466, 469, 471, 480. Configuratia imobilului stabilita conform identificarii in teren si a masuratorilor efectuate nu corespunde cu situatia tehnica a imobilului din cartea funciara veche, conform ordinul ANCPI nr. 600/2023.

* Suprafața este determinată în planul de proiecție Stereo 70.



Date referitoare la teren

Crt	Categorie folosință	Intravilan	Suprafața (mp)	Tarla	Parcelă	Nr. topo	Observații / Referințe
1	pasune	DA	1.004	-	-	-	PASUNE IMPADURITA

Lungime Segmente

1) Valorile lungimilor segmentelor sunt obținute din proiecție în plan.

Punct început	X / Y	Punct sfârșit	X / Y	Lungime segment (** (m)
1	345.540,292 546.894,504	2	345.551,735 546.892,975	11.545
3	345.570,698 546.888,747	4	345.580,855 546.887,179	10.277
5	345.593,372 546.886,35	6	345.596,111 546.893,508	7.664
7	345.593,019 546.895,154	8	345.585,072 546.900,074	9.347

Punct început	X / Y	Punct sfârșit	X / Y	Lungime segment (** (m)
2	345.551,735 546.892,975	3	345.570,698 546.888,747	19.429
4	345.580,855 546.887,179	5	345.593,372 546.886,35	12.544
6	345.596,111 546.893,508	7	345.593,019 546.895,154	3.503
8	345.585,072 546.900,074	9	345.569,185 546.913,095	20.541

Punct început	X / Y	Punct sfârșit	X / Y	Lungime segment (** (m)
9	345.569,185 546.913,095	10	345.567,282 546.912,812	1.924
11	345.567,093 546.912,792	12	345.558,161 546.912,321	8.944
13	345.557,916 546.912,323	14	345.552,39 546.912,711	5.54
15	345.552,219 546.912,731	16	345.546,259 546.913,67	6.034
17	345.543,862 546.913,218	18	345.542,224 546.912,465	1.803
19	345.541,141 546.911,445	20	345.540,242 546.910,173	1.558
21	345.539,33 546.905,932	22	345.539,838 546.898,909	7.041

Punct început	X / Y	Punct sfârșit	X / Y	Lungime segment (** (m)
10	345.567,282 546.912,812	11	345.567,093 546.912,792	0.19
12	345.558,161 546.912,321	13	345.557,916 546.912,323	0.245
14	345.552,39 546.912,711	15	345.552,219 546.912,731	0.172
16	345.546,259 546.913,67	17	345.543,862 546.913,218	2.439
18	345.542,224 546.912,465	19	345.541,141 546.911,445	1.488
20	345.540,242 546.910,173	21	345.539,33 546.905,932	4.338
22	345.539,838 546.898,909	1	345.540,292 546.894,504	4.428

** Lungimile segmentelor sunt determinate în planul de proiecție Stereo 70 și sunt rotunjite la 1 milimetru.

*** Distanța dintre puncte este formată din segmente cumulate ce sunt mai mici decât valoarea 1 milimetru.

**DATE DESPRE IMOBILUL NR. 3551**

Oficiul de Cadastru și Publicitate Imobiliară ALBA
Biroul de Cadastru și Publicitate Imobiliară Campeni

A. Partea I. Descrierea imobilului

TEREN Intravilan

Nr. CF vechi:1357

Nr. topografic: 466, 469, 471, 480

Adresa: Loc. Bodești, Jud. Alba

Nr. Crt	Nr cadastral Nr. topografic	Suprafața* (mp)	Observații / Referințe
A1		522	Sector cadastral:32 Teren neimprejmuit; Parte din Cartea Funciara veche nr.1357 Sacatura, cu nr. topografic vechi 466, 469, 471, 480. Configuratia imobilului stabilita conform identificarii in teren si a masuratorilor efectuate nu corespunde cu situatia tehnica a imobilului din cartea funciara veche, conform ordinul ANCP nr. 600/2023.

B. Partea II. Proprietari și acte

Inscrieri privitoare la dreptul de proprietate și alte drepturi reale		Referințe
3551 / 25/03/2024		
Act Normativ nr. 7, din 13/03/1996 emis de PARLAMENT;		
B1	Intabulare, drept de PROPRIETATE, dobandit prin Lege, cota actuala 1/1, cota initiala 1/1 1) NEIDENTIFICAT NEIDENTIFICAT	A1
Act Administrativ nr. 1417, din 13/03/2024 emis de COMUNA VADU MOȚILOR;		
B2	Se noteaza posesia factica in favoarea lui Selagea Flavius- Ioan 1) SELAGEA FLAVIUS-IOAN	A1

C. Partea III. SARCINI .

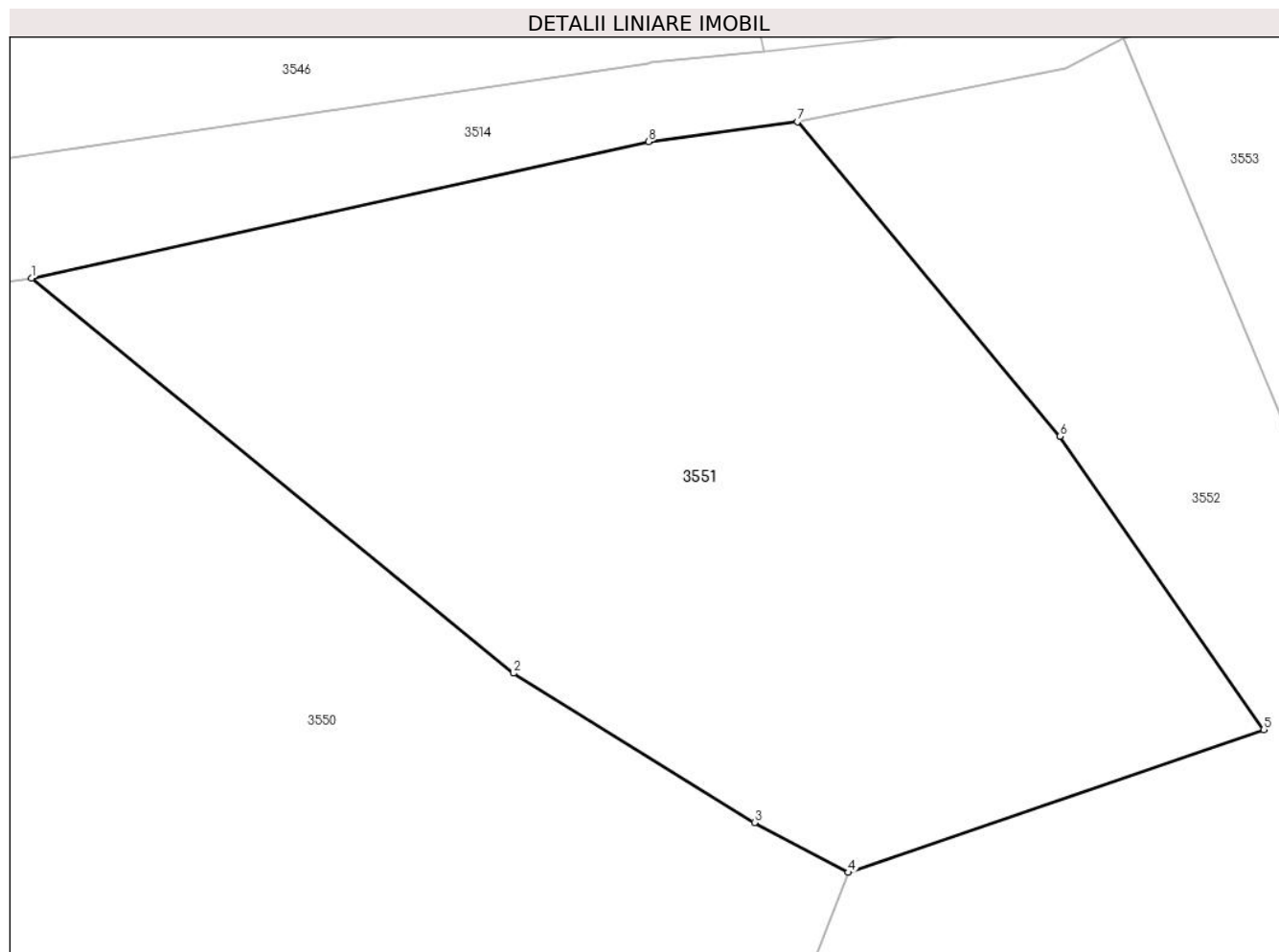
Inscrieri privind dezmembramintele dreptului de proprietate, drepturi reale de garanție și sarcini	Referințe
NU SUNT	

Anexa Nr. 1 La Partea I

Teren

Nr cadastral	Suprafața (mp)*	Observații / Referințe
	522	Parte din Cartea Funciara veche nr.1357 Sacatura, cu nr. topografic vechi 466, 469, 471, 480. Configuratia imobilului stabilita conform identificarii in teren si a masuratorilor efectuate nu corespunde cu situatia tehnica a imobilului din cartea funciara veche, conform ordinul ANCPI nr. 600/2023.

* Suprafața este determinată în planul de proiecție Stereo 70.



Date referitoare la teren

Crt	Categorie folosință	Intravilan	Suprafața (mp)	Tarla	Parcelă	Nr. topo	Observații / Referințe
1	pasune	DA	522	-	-	-	PASUNE IMPADURITA

Lungime Segmente

1) Valorile lungimilor segmentelor sunt obținute din proiecție în plan.

Punct început	X / Y	Punct sfârșit	X / Y	Lungime segment (** (m)
1	345.569,185 546.913,095	2	345.585,072 546.900,074	20.541
2	345.585,072 546.900,074	3	345.593,019 546.895,154	9.347
3	345.593,019 546.895,154	4	345.596,111 546.893,508	3.503
4	345.596,111 546.893,508	5	345.609,812 546.898,218	14.488

Punct început	X / Y	Punct sfârșit	X / Y	Lungime segment (** (m)
5	345.609,812 546.898,218	6	345.603,084 546.907,875	11.77
6	345.603,084 546.907,875	7	345.594,437 546.918,249	13.505
7	345.594,437 546.918,249	8	345.589,52 546.917,585	4.962
8	345.589,52 546.917,585	1	345.569,185 546.913,095	20.825

** Lungimile segmentelor sunt determinate în planul de proiecție Stereo 70 și sunt rotunjite la 1 milimetru.

*** Distanța dintre puncte este formată din segmente cumulate ce sunt mai mici decât valoarea 1 milimetru.

**DATE DESPRE IMOBILUL NR. 3552**

Oficiul de Cadastru și Publicitate Imobiliară ALBA
Biroul de Cadastru și Publicitate Imobiliară Campeni

A. Partea I. Descrierea imobilului

TEREN Necunoscut

Nr. CF vechi:1357

Nr. topografic: 466, 469, 471, 480

Adresa: Loc. Bodești, Jud. Alba

Nr. Crt	Nr cadastral Nr. topografic	Suprafața* (mp)	Observații / Referințe
A1		12.231	Sector cadastral:32 Teren neimprejmuit; Parte din Cartea Funciara veche nr.1357 Sacatura, cu nr. topografic vechi 466, 469, 471, 480. Configuratia imobilului stabilita conform identificarii in teren si a masuratorilor efectuate nu corespunde cu situatia tehnica a imobilului din cartea funciara veche, conform ordinul ANCP nr. 600/2023. Pe teren exista 4 stalpi de electricitate.

B. Partea II. Proprietari și acte

Inscrieri privitoare la dreptul de proprietate și alte drepturi reale	Referințe
3552 / 25/03/2024	
Act Normativ nr. 7, din 13/03/1996 emis de PARLAMENT;	
B1	A1
Intabulare, drept de PROPRIETATE, dobândit prin Lege, cota actuala 1/1, cota initiala 1/1 1) NEIDENTIFICAT NEIDENTIFICAT	
Act Administrativ nr. 1418, din 13/03/2024 emis de COMUNA VADU MOȚILOR;	
B2	A1
Se noteaza posesia factica in favoarea lui Zăhuț Iustin 1) ZĂHUȚ IUSTIN	

C. Partea III. SARCINI .

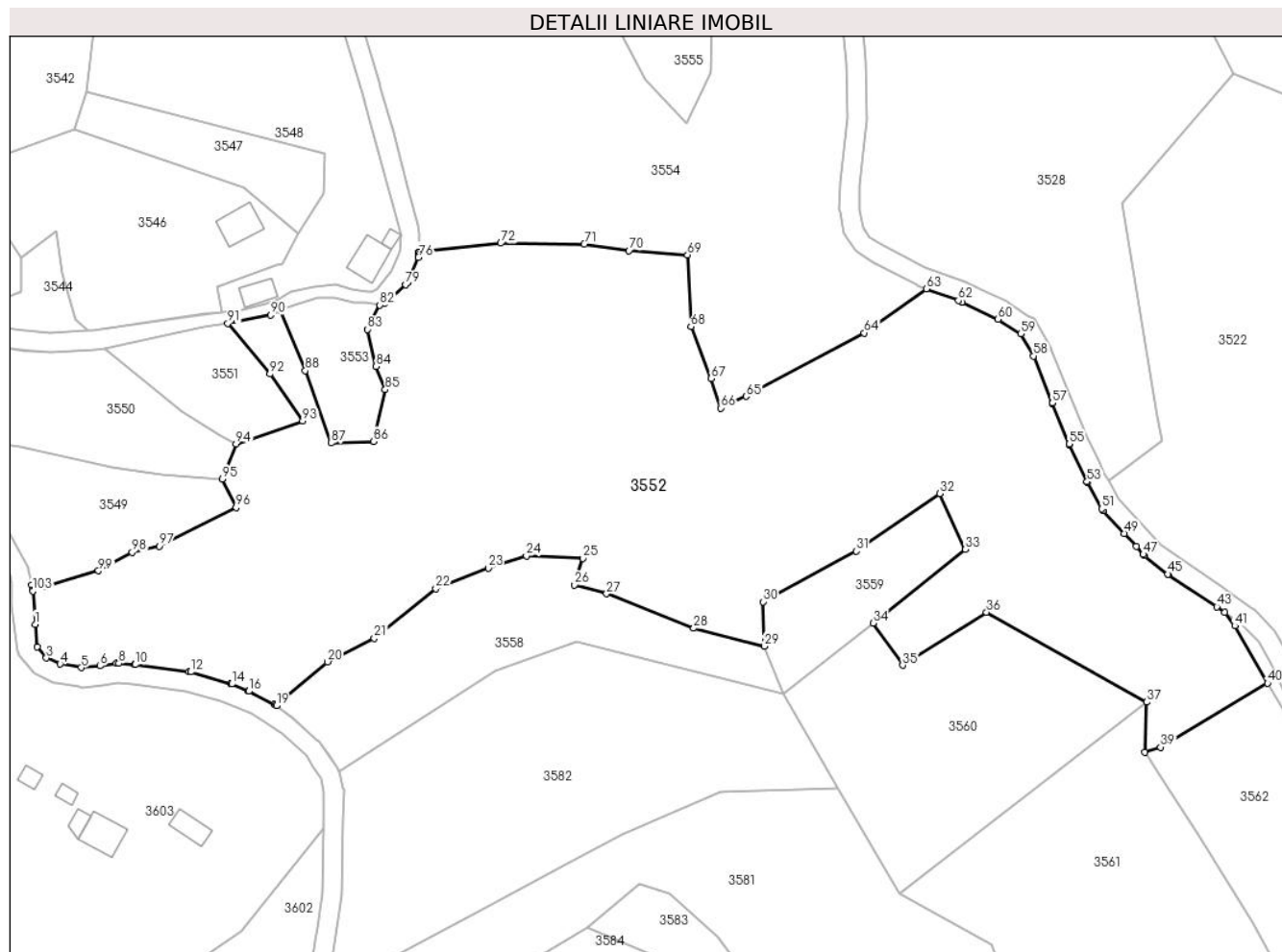
Inscrieri privind dezmembramintele dreptului de proprietate, drepturi reale de garanție și sarcini	Referințe
NU SUNT	

Anexa Nr. 1 La Partea I

Teren

Nr cadastral	Suprafața (mp)*	Observații / Referințe
	12.231	Parte din Cartea Funciara veche nr.1357 Sacatura, cu nr. topografic vechi 466, 469, 471, 480. Configuratia imobilului stabilita conform identificarii in teren si a masuratorilor efectuate nu corespunde cu situatia tehnica a imobilului din cartea funciara veche, conform ordinul ANCPI nr. 600/2023. Pe teren exista 4 stalpi de electricitate.

* Suprafața este determinată în planul de proiecție Stereo 70.



Date referitoare la teren

Crt	Categorie folosință	Intravilan	Suprafața (mp)	Tarla	Parcelă	Nr. topo	Observații / Referințe
1	pasune	DA	5.960	-	-	-	
2	pasune	DA	623	-	-	-	PASUNE IMPADURITA
3	pasune	NU	1.998	-	-	-	
4	pasune	NU	3.650	-	-	-	PASUNE IMPADURITA

Lungime Segmente

1) Valorile lungimilor segmentelor sunt obținute din proiecție în plan.

Punct început	X / Y	Punct sfârșit	X / Y	Lungime segment	Punct început	X / Y	Punct sfârșit	X / Y	Lungime segment	Punct început	X / Y	Punct sfârșit	X / Y	Lungime segment
1	345.554,866 546.856,524	2	345.555,326 546.851,928	4.619	2	345.555,326 546.851,928	3	345.557,183 546.849,617	2.965	3	345.557,183 546.849,617	4	345.560,024 546.848,352	3.11
4	345.560,024 546.848,352	5	345.564,348 546.847,615	4.386	5	345.564,348 546.847,615	6	345.568,237 546.847,973	3.905	6	345.568,237 546.847,973	7	345.571,567 546.848,482	3.369

Punct început	X / Y	Punct sfârșit	X / Y	Lungime segment	Punct început	X / Y	Punct sfârșit	X / Y	Lungime segment	Punct început	X / Y	Punct sfârșit	X / Y	Lungime segment
7	345.571,567 546.848,482	8	345.572,025 546.848,498	0.458	8	345.572,025 546.848,498	9	345.575,327 546.848,239	3.312	9	345.575,327 546.848,239	10	345.575,424 546.848,23	0.097
10	345.575,424 546.848,23	11	345.586,534 546.846,815	11.2	11	345.586,534 546.846,815	12	345.586,846 546.846,75	0.319	12	345.586,846 546.846,75	13	345.595,052 546.844,334	8.554
13	345.595,052 546.844,334	14	345.595,277 546.844,253	0.239	14	345.595,277 546.844,253	15	345.598,622 546.842,817	3.64	15	345.598,622 546.842,817	16	345.598,736 546.842,764	0.126
16	345.598,736 546.842,764	17	345.603,981 546.840,111	5.878	17	345.603,981 546.840,111	18	345.604,307 546.839,904	0.386	18	345.604,307 546.839,904	19	345.604,444 546.839,797	0.174
19	345.604,444 546.839,797	20	345.614,939 546.848,811	13.835	20	345.614,939 546.848,811	21	345.624,509 546.853,682	10.738	21	345.624,509 546.853,682	22	345.637,176 546.863,822	16.226
22	345.637,176 546.863,822	23	345.647,913 546.868,027	11.531	23	345.647,913 546.868,027	24	345.655,772 546.870,542	8.252	24	345.655,772 546.870,542	25	345.667,369 546.870,068	11.607
25	345.667,369 546.870,068	26	345.665,665 546.864,616	5.712	26	345.665,665 546.864,616	27	345.672,213 546.862,79	6.798	27	345.672,213 546.862,79	28	345.690,131 546.855,704	19.268
28	345.690,131 546.855,704	29	345.704,605 546.852,034	14.932	29	345.704,605 546.852,034	30	345.704,342 546.861,142	9.112	30	345.704,342 546.861,142	31	345.723,517 546.871,542	21.814
31	345.723,517 546.871,542	32	345.740,695 546.883,372	20.857	32	345.740,695 546.883,372	33	345.745,917 546.871,887	12.616	33	345.745,917 546.871,887	34	345.726,952 546.856,767	24.255
34	345.726,952 546.856,767	35	345.733,029 546.848,129	10.561	35	345.733,029 546.848,129	36	345.750,247 546.859,003	20.364	36	345.750,247 546.859,003	37	345.783,151 546.840,539	37.731
37	345.783,151 546.840,539	38	345.782,725 546.830,313	10.235	38	345.782,725 546.830,313	39	345.785,965 546.831,301	3.387	39	345.785,965 546.831,301	40	345.807,984 546.844,408	25.625
40	345.807,984 546.844,408	41	345.801,233 546.856,211	13.597	41	345.801,233 546.856,211	42	345.799,153 546.858,952	3.441	42	345.799,153 546.858,952	43	345.797,547 546.860,096	1.972
43	345.797,547 546.860,096	44	345.787,643 546.866,717	11.913	44	345.787,643 546.866,717	45	345.787,509 546.866,814	0.165	45	345.787,509 546.866,814	46	345.782,679 546.870,656	6.172
46	345.782,679 546.870,656	47	345.782,451 546.870,869	0.312	47	345.782,451 546.870,869	48	345.780,986 546.872,465	2.166	48	345.780,986 546.872,465	49	345.778,522 546.875,148	3.643
49	345.778,522 546.875,148	50	345.774,197 546.879,808	6.358	50	345.774,197 546.879,808	51	345.773,904 546.880,217	0.503	51	345.773,904 546.880,217	52	345.770,938 546.885,697	6.231
52	345.770,938 546.885,697	53	345.770,892 546.885,788	0.102	53	345.770,892 546.885,788	54	345.767,264 546.893,4	8.432	54	345.767,264 546.893,4	55	345.767,218 546.893,504	0.114
55	345.767,218 546.893,504	56	345.763,787 546.901,902	9.072	56	345.763,787 546.901,902	57	345.763,782 546.901,914	0.013	57	345.763,782 546.901,914	58	345.759,907 546.911,566	10.401
58	345.759,907 546.911,566	59	345.757,287 546.916,138	5.269	59	345.757,287 546.916,138	60	345.752,62 546.919,102	5.529	60	345.752,62 546.919,102	61	345.745,292 546.922,597	8.119
61	345.745,292 546.922,597	62	345.744,475 546.922,987	0.905	62	345.744,475 546.922,987	63	345.737,907 546.925,353	6.981	63	345.737,907 546.925,353	64	345.725,114 546.916,319	15.661
64	345.725,114 546.916,319	65	345.700,886 546.903,292	27.508	65	345.700,886 546.903,292	66	345.695,669 546.900,88	5.748	66	345.695,669 546.900,88	67	345.693,691 546.906,927	6.362
67	345.693,691 546.906,927	68	345.689,56 546.917,619	11.462	68	345.689,56 546.917,619	69	345.688,854 546.932,337	14.735	69	345.688,854 546.932,337	70	345.676,825 546.933,21	12.061
70	345.676,825 546.933,21	71	345.667,648 546.934,534	9.272	71	345.667,648 546.934,534	72	345.650,512 546.934,724	17.137	72	345.650,512 546.934,724	73	345.633,716 546.932,903	16.894
73	345.633,716 546.932,903	74	345.633,725 546.932,785	0.118	74	345.633,725 546.932,785	75	345.633,705 546.932,308	0.477	75	345.633,705 546.932,308	76	345.633,573 546.931,849	0.478
76	345.633,573 546.931,849	77	345.631,514 546.926,991	5.276	77	345.631,514 546.926,991	78	345.631,276 546.926,575	0.479	78	345.631,276 546.926,575	79	345.630,944 546.926,227	0.481
79	345.630,944 546.926,227	80	345.627,766 546.923,181	4.402	80	345.627,766 546.923,181	81	345.626,545 546.922,398	1.45	81	345.626,545 546.922,398	82	345.625,67 546.922,029	0.95
82	345.625,67 546.922,029	83	345.623,114 546.917,042	5.604	83	345.623,114 546.917,042	84	345.624,923 546.909,451	7.804	84	345.624,923 546.909,451	85	345.626,77 546.904,684	5.112
85	345.626,77 546.904,684	86	345.624,42 546.894,059	10.882	86	345.624,42 546.894,059	87	345.615,682 546.893,707	8.745	87	345.615,682 546.893,707	88	345.610,369 546.908,57	15.784
88	345.610,369 546.908,57	89	345.605,188 546.920,982	13.45	89	345.605,188 546.920,982	90	345.603,267 546.920,003	2.156	90	345.603,267 546.920,003	91	345.594,437 546.918,249	9.003
91	345.594,437 546.918,249	92	345.603,084 546.907,875	13.505	92	345.603,084 546.907,875	93	345.609,812 546.898,218	11.77	93	345.609,812 546.898,218	94	345.596,111 546.893,508	14.488
94	345.596,111 546.893,508	95	345.593,372 546.886,35	7.664	95	345.593,372 546.886,35	96	345.596,168 546.880,456	6.524	96	345.596,168 546.880,456	97	345.580,347 546.872,537	17.692
97	345.580,347 546.872,537	98	345.574,822 546.871,256	5.672	98	345.574,822 546.871,256	99	345.567,876 546.867,497	7.898	99	345.567,876 546.867,497	100	345.556,575 546.864,221	11.766
100	345.556,575 546.864,221	101	345.554,177 546.864,555	2.421	101	345.554,177 546.864,555	102	345.554,367 546.863,533	1.04	102	345.554,367 546.863,533	103	345.554,391 546.863,365	0.17
103	345.554,391 546.863,365	1	345.554,866 546.856,524	6.857										

**** Lungimile segmentelor sunt determinate în planul de proiecție Stereo 70 și sunt rotunjite la 1 milimetru.**

***** Distanța dintre puncte este formată din segmente cumulate ce sunt mai mici decât valoarea 1 milimetru.**

**DATE DESPRE IMOBILUL NR. 3553**

Oficiul de Cadastru și Publicitate Imobiliară ALBA
Biroul de Cadastru și Publicitate Imobiliară Campeni

A. Partea I. Descrierea imobilului

TEREN Intravilan

Nr. CF vechi:1357

Nr. topografic: 466, 469, 471, 480

Adresa: Loc. Bodești, Jud. Alba

Nr. Crt	Nr cadastral Nr. topografic	Suprafața* (mp)	Observații / Referințe
A1		424	Sector cadastral:32 Teren neimprejmuit; Parte din Cartea Funciara veche nr.1357 Sacatura, cu nr. topografic vechi 466, 469, 471, 480. Configuratia imobilului stabilita conform identificarii in teren si a masuratorilor efectuate nu corespunde cu situatia tehnica a imobilului din cartea funciara veche, conform ordinul ANCP nr. 600/2023.

B. Partea II. Proprietari și acte

Inscrieri privitoare la dreptul de proprietate și alte drepturi reale		Referințe
3553 / 25/03/2024		
Act Normativ nr. 7, din 13/03/1996 emis de PARLAMENT;		
B1	Intabulare, drept de PROPRIETATE, dobandit prin Lege, cota actuala 1/1, cota initiala 1/1 1) NEIDENTIFICAT NEIDENTIFICAT	A1
Act Administrativ nr. 1419, din 13/03/2024 emis de COMUNA VADU MOȚILOR;		
B2	Se noteaza posesia factica in favoarea lui Zăhuțiu Ilie 1) ZĂHUȚIU ILIE	A1

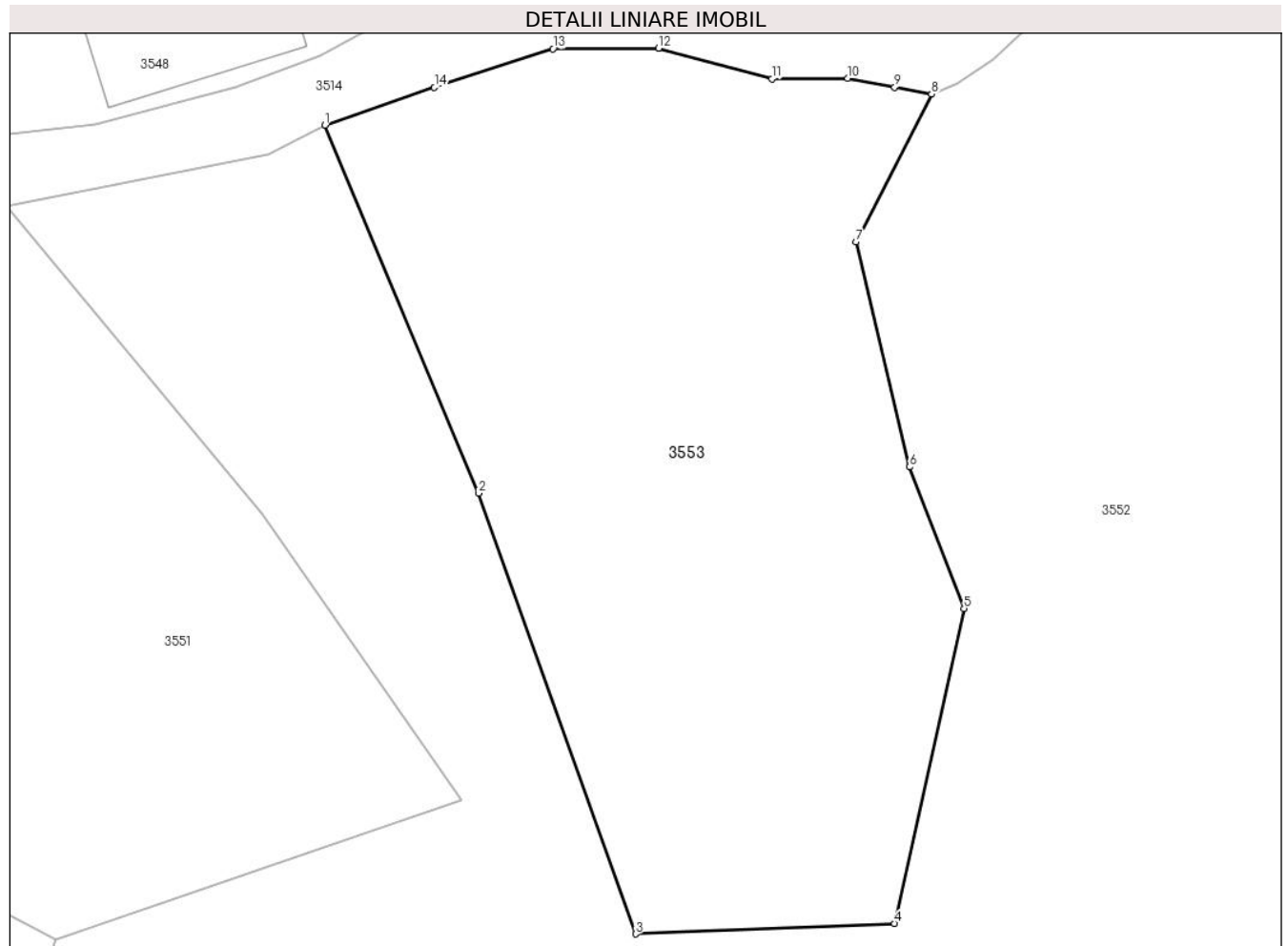
C. Partea III. SARCINI .

Inscrieri privind dezmembramintele dreptului de proprietate, drepturi reale de garanție și sarcini	Referințe
NU SUNT	

Anexa Nr. 1 La Partea I**Teren**

Nr cadastral	Suprafața (mp)*	Observații / Referințe
	424	Parte din Cartea Funciara veche nr.1357 Sacatura, cu nr. topografic vechi 466, 469, 471, 480. Configuratia imobilului stabilita conform identificarii in teren si a masuratorilor efectuate nu corespunde cu situatia tehnica a imobilului din cartea funciara veche, conform ordinul ANCPI nr. 600/2023.

* Suprafața este determinată în planul de proiecție Stereo 70.

**Date referitoare la teren**

Crt	Categorie folosință	Intra vilan	Suprafața (mp)	Tarla	Parcelă	Nr. topo	Observații / Referințe
1	pasune	DA	424	-	-	-	PASUNE IMPADURITA

Lungime Segmente

1) Valorile lungimilor segmentelor sunt obținute din proiecție în plan.

Punct început	X / Y	Punct sfârșit	X / Y	Lungime segment (** (m)
1	345.605,188 546.920,982	2	345.610,369 546.908,57	13.45
2	345.610,369 546.908,57	3	345.615,682 546.893,707	15.784
3	345.615,682 546.893,707	4	345.624,42 546.894,059	8.745
4	345.624,42 546.894,059	5	345.626,77 546.904,684	10.882

Punct început	X / Y	Punct sfârșit	X / Y	Lungime segment (** (m)
5	345.626,77 546.904,684	6	345.624,923 546.909,451	5.112
6	345.624,923 546.909,451	7	345.623,114 546.917,042	7.804
7	345.623,114 546.917,042	8	345.625,67 546.922,029	5.604
8	345.625,67 546.922,029	9	345.624,427 546.922,26	1.264
9	345.624,427 546.922,26	10	345.622,838 546.922,559	1.617
10	345.622,838 546.922,559	11	345.620,283 546.922,536	2.555
11	345.620,283 546.922,536	12	345.616,46 546.923,572	3.961
12	345.616,46 546.923,572	13	345.612,891 546.923,549	3.569
13	345.612,891 546.923,549	14	345.608,885 546.922,248	4.212
14	345.608,885 546.922,248	1	345.605,188 546.920,982	3.908

** Lungimile segmentelor sunt determinate în planul de proiecție Stereo 70 și sunt rotunjite la 1 milimetru.

*** Distanța dintre puncte este formată din segmente cumulate ce sunt mai mici decât valoarea 1 milimetru.

**DATE DESPRE IMOBILUL NR. 3554**

Oficiul de Cadastru și Publicitate Imobiliară ALBA
Biroul de Cadastru și Publicitate Imobiliară Campeni

A. Partea I. Descrierea imobilului

Nr. CF vechi:1357, 788(70457)

Nr. topografic: 466, 469, 471, 480, 467,
468, 470, 479

TEREN Necunoscut

Adresa: Loc. Bodești, Jud. Alba

Nr. Crt	Nr cadastral Nr. topografic	Suprafața* (mp)	Observații / Referințe
A1		6.429	Sector cadastral:32 Teren împrejmuit; Parte din Cartea Funciara veche nr.1357, 788(70457) Sacatura, cu nr. topografic vechi 466, 469, 471, 480, 467, 468, 470, 479. Configuratia imobilului stabilita conform identificarii in teren si a masuratorilor efectuate nu corespunde cu situatia tehnica a imobilului din cartea funciara veche, conform ordinul ANCP nr. 600/2023.

B. Partea II. Proprietari și acte

Inscrieri privitoare la dreptul de proprietate și alte drepturi reale		Referințe
3554 / 25/03/2024		
Act Normativ nr. 7, din 13/03/1996 emis de PARLAMENT;		
B1	Intabulare, drept de PROPRIETATE, dobandit prin Lege, cota actuala 1/1, cota initiala 1/1 1) NEIDENTIFICAT NEIDENTIFICAT	A1
Act Administrativ nr. 1420, din 13/03/2024 emis de COMUNA VADU MOȚILOR;		
B2	Se noteaza posesia factica in favoarea lui Zăhuțiu Ilie 1) ZĂHUȚIU ILIE	A1

C. Partea III. SARCINI .

Inscrieri privind dezmembramintele dreptului de proprietate, drepturi reale de garanție și sarcini	Referințe
NU SUNT	

Anexa Nr. 1 La Partea I

Teren

Nr cadastral	Suprafața (mp)*	Observații / Referințe
	6.429	Parte din Cartea Funciara veche nr.1357, 788(70457) Sacatura, cu nr. topografic vechi 466, 469, 471, 480, 467, 468, 470, 479. Configuratia imobilului stabilita conform identificarii in teren si a masuratorilor efectuate nu corespunde cu situatia tehnica a imobilului din cartea funciara veche, conform ordinul ANCPi nr. 600/2023.

* Suprafața este determinată în planul de proiecție Stereo 70.



Date referitoare la teren

Crt	Categorie folosință	Intravilan	Suprafața (mp)	Tarla	Parcelă	Nr. topo	Observații / Referințe
1	pasune	DA	2.887	-	-	-	
2	pasune	NU	1.596	-	-	-	
3	pasune	NU	1.946	-	-	-	PASUNE IMPADURITA

Lungime Segmente

1) Valorile lungimilor segmentelor sunt obținute din proiecție în plan.

Punct început	X / Y	Punct sfârșit	X / Y	Lungime segment	Punct început	X / Y	Punct sfârșit	X / Y	Lungime segment	Punct început	X / Y	Punct sfârșit	X / Y	Lungime segment
1	345.726,491 547.036,369	2	345.726,512 547.036,631	0.263	2	345.726,512 547.036,631	3	345.726,373 547.036,463	0.218	3	345.726,373 547.036,463	4	345.720,43 547.032,883	6.938
4	345.720,43 547.032,883	5	345.704,302 547.016,928	22.686	5	345.704,302 547.016,928	6	345.688,841 547.000,592	22.492	6	345.688,841 547.000,592	7	345.691,65 546.992,943	8.148
7	345.691,65 546.992,943	8	345.693,995 546.986,26	7.082	8	345.693,995 546.986,26	9	345.693,564 546.969,772	16.494	9	345.693,564 546.969,772	10	345.688,556 546.959,276	11.63

Punct început	X / Y	Punct sfârșit	X / Y	Lungime segment	Punct început	X / Y	Punct sfârșit	X / Y	Lungime segment	Punct început	X / Y	Punct sfârșit	X / Y	Lungime segment
10	345.688,556 546.959,276	11	345.680,255 546.968,371	12.314	11	345.680,255 546.968,371	12	345.672,425 546.982,918	16.52	12	345.672,425 546.982,918	13	345.663,784 546.984,642	8.811
13	345.663,784 546.984,642	14	345.655,821 546.984,626	7.963	14	345.655,821 546.984,626	15	345.640,878 546.986,135	15.019	15	345.640,878 546.986,135	16	345.620,549 546.985,164	20.352
16	345.620,549 546.985,164	17	345.621,068 546.983,038	2.188	17	345.621,068 546.983,038	18	345.625,516 546.967,846	15.83	18	345.625,516 546.967,846	19	345.625,889 546.966,571	1.328
19	345.625,889 546.966,571	20	345.625,897 546.966,544	0.028	20	345.625,897 546.966,544	21	345.628,422 546.957,458	9.43	21	345.628,422 546.957,458	22	345.628,428 546.957,437	0.022
22	345.628,428 546.957,437	23	345.631,578 546.945,604	12.245	23	345.631,578 546.945,604	24	345.631,593 546.945,543	0.063	24	345.631,593 546.945,543	25	345.633,517 546.938,333	7.462
25	345.633,517 546.938,333	26	345.633,775 546.936,811	1.544	26	345.633,775 546.936,811	27	345.633,716 546.932,903	3.908	27	345.633,716 546.932,903	28	345.650,512 546.934,724	16.894
28	345.650,512 546.934,724	29	345.667,648 546.934,534	17.137	29	345.667,648 546.934,534	30	345.676,825 546.933,21	9.272	30	345.676,825 546.933,21	31	345.688,854 546.932,337	12.061
31	345.688,854 546.932,337	32	345.689,56 546.917,619	14.735	32	345.689,56 546.917,619	33	345.693,691 546.906,927	11.462	33	345.693,691 546.906,927	34	345.695,669 546.900,88	6.362
34	345.695,669 546.900,88	35	345.700,886 546.903,292	5.748	35	345.700,886 546.903,292	36	345.725,114 546.916,319	27.508	36	345.725,114 546.916,319	37	345.737,907 546.925,353	15.661
37	345.737,907 546.925,353	38	345.736,019 546.926,033	2.007	38	345.736,019 546.926,033	39	345.735,772 546.926,141	0.27	39	345.735,772 546.926,141	40	345.727,118 546.930,652	9.759
40	345.727,118 546.930,652	41	345.726,92 546.930,77	0.23	41	345.726,92 546.930,77	42	345.723,704 546.932,95	3.885	42	345.723,704 546.932,95	43	345.723,431 546.933,173	0.353
43	345.723,431 546.933,173	44	345.723,201 546.933,441	0.353	44	345.723,201 546.933,441	45	345.721,345 546.936,031	3.186	45	345.721,345 546.936,031	46	345.721,135 546.936,401	0.425
46	345.721,135 546.936,401	47	345.721,008 546.936,807	0.425	47	345.721,008 546.936,807	48	345.720,123 546.941,275	4.555	48	345.720,123 546.941,275	49	345.720,085 546.941,688	0.415
49	345.720,085 546.941,688	50	345.720,15 546.946,847	5.159	50	345.720,15 546.946,847	51	345.720,165 546.947,062	0.216	51	345.720,165 546.947,062	52	345.721,787 546.960,47	13.506
52	345.721,787 546.960,47	53	345.721,491 546.971,809	11.343	53	345.721,491 546.971,809	54	345.720,378 546.982,0	10.252	54	345.720,378 546.982,0	55	345.720,371 546.982,081	0.081
55	345.720,371 546.982,081	56	345.720,303 546.983,063	0.984	56	345.720,303 546.983,063	57	345.719,637 546.992,829	9.789	57	345.719,637 546.992,829	58	345.719,632 546.992,966	0.137
58	345.719,632 546.992,966	59	345.719,632 547.000,347	7.381	59	345.719,632 547.000,347	60	345.719,64 547.000,528	0.181	60	345.719,64 547.000,528	61	345.721,194 547.017,622	17.164
61	345.721,194 547.017,622	62	345.721,265 547.017,999	0.384	62	345.721,265 547.017,999	63	345.723,116 547.024,367	6.632	63	345.723,116 547.024,367	64	345.724,923 547.031,123	6.993
64	345.724,923 547.031,123	65	345.724,958 547.031,239	0.121	65	345.724,958 547.031,239	66	345.726,435 547.035,67	4.671	66	345.726,435 547.035,67	1	345.726,491 547.036,369	0.701

** Lungimile segmentelor sunt determinate în planul de proiecție Stereo 70 și sunt rotunjite la 1 milimetru.

*** Distanța dintre puncte este formată din segmente cumulate ce sunt mai mici decât valoarea 1 milimetru.

**DATE DESPRE IMOBILUL NR. 3555**

Oficiul de Cadastru și Publicitate Imobiliară ALBA
Biroul de Cadastru și Publicitate Imobiliară Campeni

A. Partea I. Descrierea imobilului

TEREN Necunoscut

Nr. CF vechi:788(70457)

Nr. topografic: 467, 468, 470, 479

Adresa: Loc. Bodești, Jud. Alba

Nr. Crt	Nr cadastral Nr. topografic	Suprafața* (mp)	Observații / Referințe
A1		4.258	Sector cadastral:32 Teren neimprejmuit; Parte din Cartea Funciara veche nr.788(70457) Sacatura, cu nr. topografic vechi 467, 468, 470, 479. Configuratia imobilului stabilita conform identificarii in teren si a masuratorilor efectuate nu corespunde cu situatia tehnica a imobilului din cartea funciara veche, conform ordinul ANCP nr. 600/2023. Pe teren exista 1 stalp de electricitate.

Construcții

Crt	Nr cadastral Nr. topografic	Adresa	Observații / Referințe
A1.1		Loc. Bodești, Jud. Alba	Nr. niveluri:2; S. construita la sol:64 mp; CASA DE LOCUIT
A1.2		Loc. Bodești, Jud. Alba	Nr. niveluri:1; S. construita la sol:36 mp; GRAJD

B. Partea II. Proprietari și acte

Inscrieri privitoare la dreptul de proprietate și alte drepturi reale		Referințe
3555 / 25/03/2024		
Act Normativ nr. 7, din 13/03/1996 emis de PARLAMENT;		
B1	Intabulare, drept de PROPRIETATE, dobandit prin Lege, cota actuala 1/1, cota initiala 1/1 1) NEIDENTIFICAT NEIDENTIFICAT	A1
Act Administrativ nr. 1421, din 13/03/2024 emis de COMUNA VADU MOȚILOR;		
B2	Se noteaza posesia factica in favoarea lui Zăhuț Iustin 1) ZĂHUȚ IUSTIN	A1
Act Administrativ nr. 1589, din 13/03/2024 emis de COMUNA VADU MOȚILOR;		
B3	Intabulare, drept de PROPRIETATE, dobandit prin Construire, cota actuala 1/1, cota initiala 1/1 1) ZĂHUȚ IUSTIN	A1.1, A1.2

C. Partea III. SARCINI .

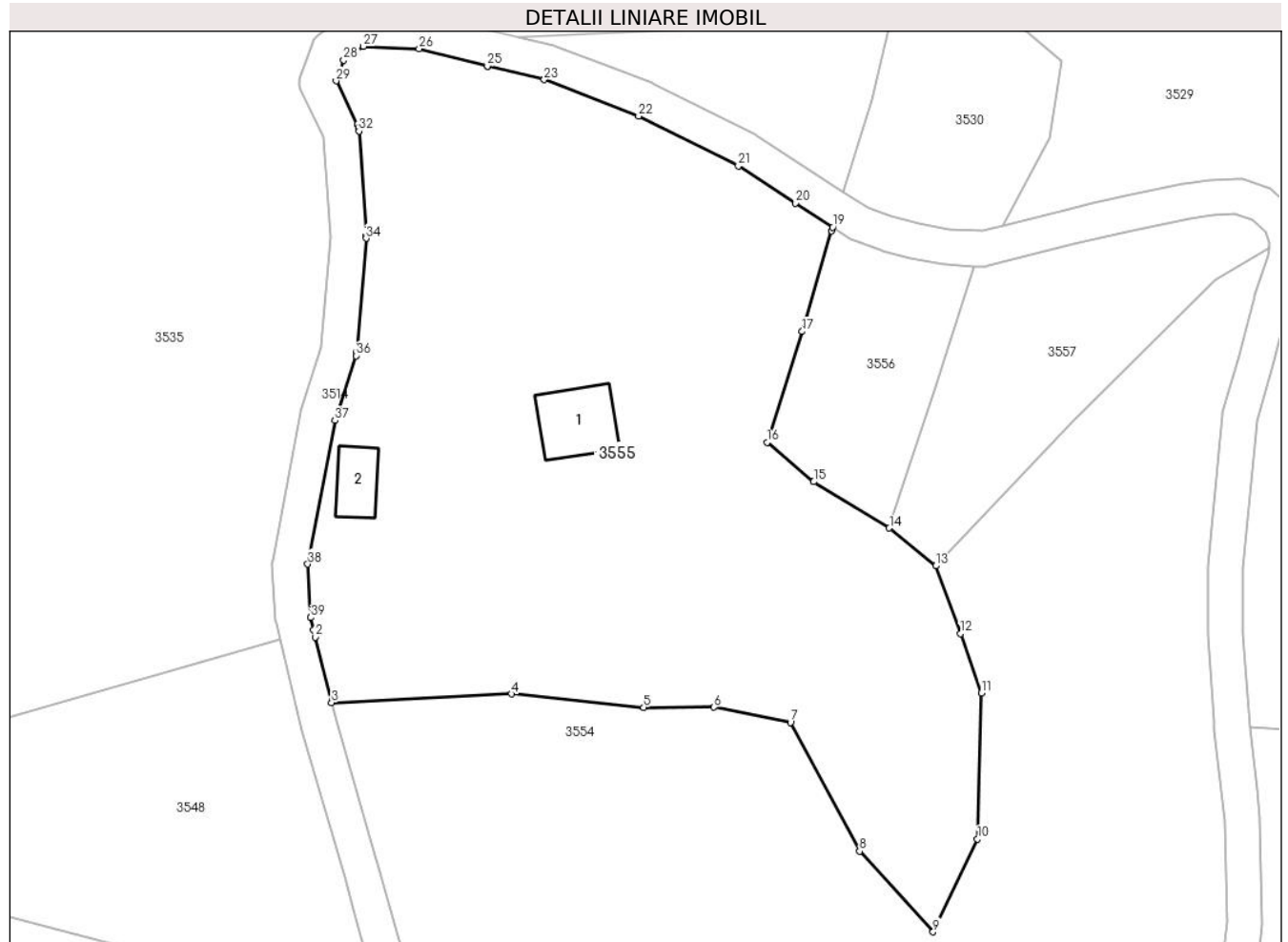
Inscrieri privind dezmembramintele dreptului de proprietate, drepturi reale de garanție și sarcini	Referințe
NU SUNT	

Anexa Nr. 1 La Partea I

Teren

Nr cadastral	Suprafața (mp)*	Observații / Referințe
	4.258	Parte din Cartea Funciara veche nr.788(70457) Sacatura, cu nr. topografic vechi 467, 468, 470, 479. Configuratia imobilului stabilita conform identificarii in teren si a masuratorilor efectuate nu corespunde cu situatia tehnica a imobilului din cartea funciara veche, conform ordinul ANCPi nr. 600/2023. Pe teren exista 1 stalp de electricitate.

* Suprafața este determinată în planul de proiecție Stereo 70.



Date referitoare la teren

Crt	Categorie folosință	Intra vilan	Suprafața (mp)	Tarla	Parcelă	Nr. topo	Observații / Referințe
1	curți constructii	DA	306	-	-	-	
2	drum	DA	214	-	-	-	
3	pasune	DA	1.105	-	-	-	
4	pasune	DA	1.037	-	-	-	
5	pasune	NU	1.596	-	-	-	

Date referitoare la construcții

Crt	Număr	Destinație construcție	Supraf. (mp)	Situație juridică	Observații / Referințe
A1.1		construcții de locuințe	64	Cu acte	Nr. niveluri:2; S. construita la sol:64 mp; CASA DE LOCUIT
A1.2		construcții anexa	36	Cu acte	Nr. niveluri:1; S. construita la sol:36 mp; GRAJD

Lungime Segmente

1) Valorile lungimilor segmentelor sunt obținute din proiecție în plan.

Punct început	X / Y	Punct sfârșit	X / Y	Lungime segment (** (m)
1	345.618,548 546.993,378	2	345.618,745 546.992,566	0.836
3	345.620,549 546.985,164	4	345.640,878 546.986,135	20.352
5	345.655,821 546.984,626	6	345.663,784 546.984,642	7.963
7	345.672,425 546.982,918	8	345.680,255 546.968,371	16.52
9	345.688,556 546.959,276	10	345.693,564 546.969,772	11.63
11	345.693,995 546.986,26	12	345.691,65 546.992,943	7.082
13	345.688,841 547.000,592	14	345.683,594 547.004,864	6.766
15	345.675,052 547.010,108	16	345.669,79 547.014,56	6.893
17	345.673,745 547.027,066	18	345.677,084 547.038,433	11.847
19	345.677,21 547.038,844	20	345.672,991 547.041,576	5.026
21	345.666,552 547.045,745	22	345.655,255 547.051,393	12.63
23	345.644,595 547.055,496	24	345.638,21 547.056,997	6.559
25	345.638,171 547.057,007	26	345.630,451 547.058,984	7.969
27	345.624,157 547.059,268	28	345.621,939 547.057,692	2.721
29	345.621,07 547.055,357	30	345.623,46 547.050,428	5.478
31	345.623,593 547.050,069	32	345.623,656 547.049,691	0.383
33	345.624,454 547.037,885	34	345.624,452 547.037,585	0.3
35	345.623,395 547.024,787	36	345.623,303 547.024,332	0.464
37	345.620,926 547.017,03	38	345.617,865 547.000,799	16.517
39	345.618,208 546.994,772	1	345.618,548 546.993,378	1.435

Punct început	X / Y	Punct sfârșit	X / Y	Lungime segment (** (m)
2	345.618,745 546.992,566	3	345.620,549 546.985,164	7.619
4	345.640,878 546.986,135	5	345.655,821 546.984,626	15.019
6	345.663,784 546.984,642	7	345.672,425 546.982,918	8.811
8	345.680,255 546.968,371	9	345.688,556 546.959,276	12.314
10	345.693,564 546.969,772	11	345.693,995 546.986,26	16.494
12	345.691,65 546.992,943	13	345.688,841 547.000,592	8.148
14	345.683,594 547.004,864	15	345.675,052 547.010,108	10.023
16	345.669,79 547.014,56	17	345.673,745 547.027,066	13.116
18	345.677,084 547.038,433	19	345.677,21 547.038,844	0.43
20	345.672,991 547.041,576	21	345.666,552 547.045,745	7.671
22	345.655,255 547.051,393	23	345.644,595 547.055,496	11.422
24	345.638,21 547.056,997	25	345.638,171 547.057,007	0.04
26	345.630,451 547.058,984	27	345.624,157 547.059,268	6.3
28	345.621,939 547.057,692	29	345.621,07 547.055,357	2.491
30	345.623,46 547.050,428	31	345.623,593 547.050,069	0.383
32	345.623,656 547.049,691	33	345.624,454 547.037,885	11.833
34	345.624,452 547.037,585	35	345.623,395 547.024,787	12.842
36	345.623,303 547.024,332	37	345.620,926 547.017,03	7.679
38	345.617,865 547.000,799	39	345.618,208 546.994,772	6.037

** Lungimile segmentelor sunt determinate în planul de proiecție Stereo 70 și sunt rotunjite la 1 milimetru.

*** Distanța dintre puncte este formată din segmente cumulate ce sunt mai mici decât valoarea 1 milimetru.

**DATE DESPRE IMOBILUL NR. 3556**

Oficiul de Cadastru și Publicitate Imobiliară ALBA
Biroul de Cadastru și Publicitate Imobiliară Campeni

A. Partea I. Descrierea imobilului

TEREN Extravilan

Nr. CF vechi:788(70457)

Nr. topografic: 467, 468, 470, 479

Adresa: Jud. Alba

Nr. Crt	Nr cadastral Nr. topografic	Suprafața* (mp)	Observații / Referințe
A1		452	Sector cadastral:32 Teren imprejmuit; Parte din Cartea Funciara veche nr.788(70457) Sacatura, cu nr. topografic vechi 467, 468, 470, 479. Configuratia imobilului stabilita conform identificarii in teren si a masuratorilor efectuate nu corespunde cu situatia tehnica a imobilului din cartea funciara veche, conform ordinul ANCP nr. 600/2023.

B. Partea II. Proprietari și acte

Inscrieri privitoare la dreptul de proprietate și alte drepturi reale		Referințe
3556 / 25/03/2024		
Act Normativ nr. 7, din 13/03/1996 emis de PARLAMENT;		
B1	Intabulare, drept de PROPRIETATE, dobandit prin Lege, cota actuala 1/1, cota initiala 1/1 1) NEIDENTIFICAT NEIDENTIFICAT	A1
Act Administrativ nr. 1422, din 13/03/2024 emis de COMUNA VADU MOȚILOR;		
B2	Se noteaza posesia factica in favoarea lui Zăhuțiu Ilie 1) ZĂHUȚIU ILIE	A1

C. Partea III. SARCINI .

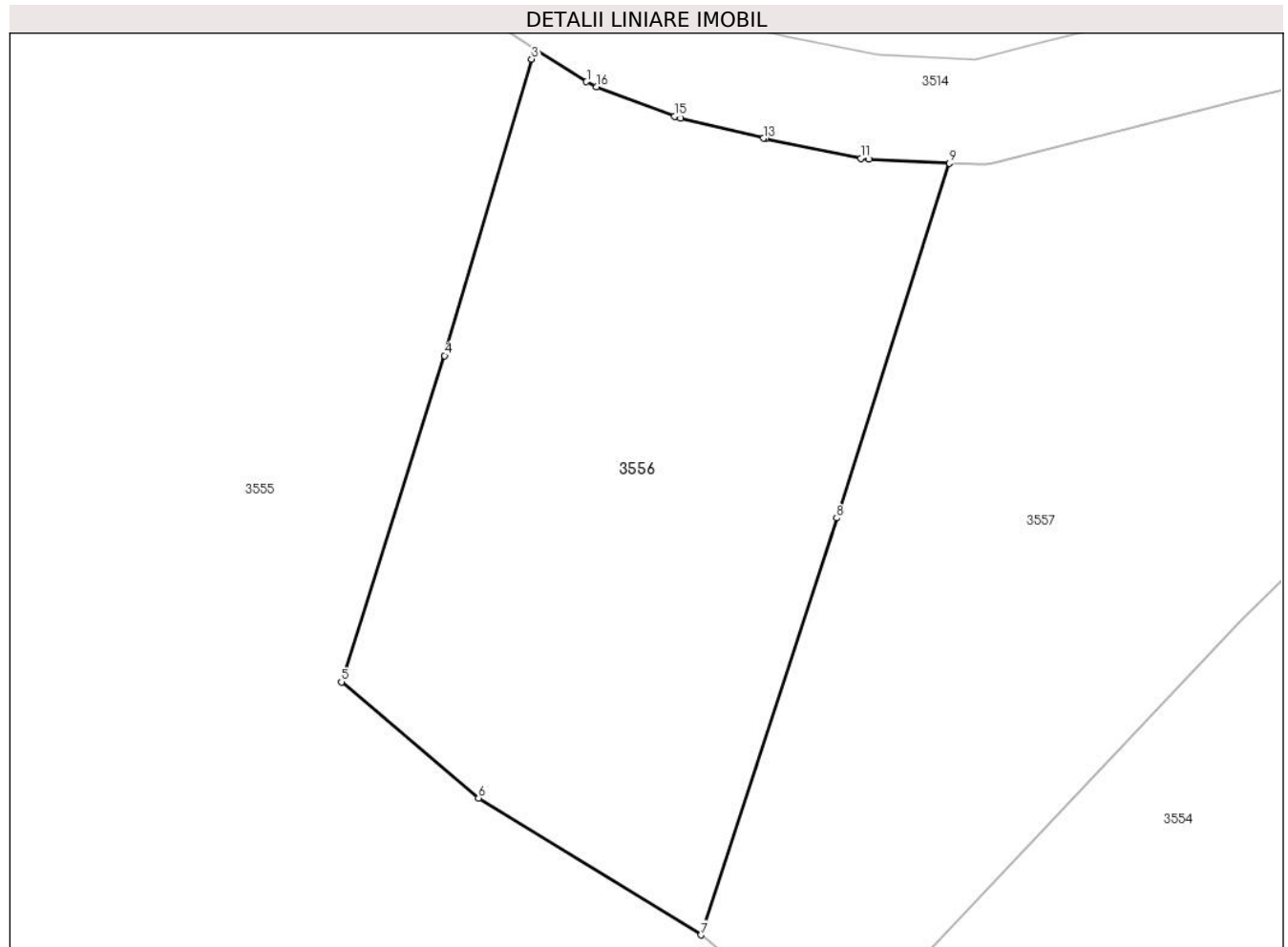
Inscrieri privind dezmembramintele dreptului de proprietate, drepturi reale de garanție și sarcini	Referințe
NU SUNT	

Anexa Nr. 1 La Partea I

Teren

Nr cadastral	Suprafața (mp)*	Observații / Referințe
	452	Parte din Cartea Funciara veche nr.788(70457) Sacatura, cu nr. topografic vechi 467, 468, 470, 479. Configuratia imobilului stabilita conform identificarii in teren si a masuratorilor efectuate nu corespunde cu situatia tehnica a imobilului din cartea funciara veche, conform ordinul ANCPI nr. 600/2023.

* Suprafața este determinată în planul de proiecție Stereo 70.



Date referitoare la teren

Crt	Categorie folosință	Intra vilan	Suprafața (mp)	Tarla	Parcelă	Nr. topo	Observații / Referințe
1	pasune	NU	452	-	-	-	

Lungime Segmente

1) Valorile lungimilor segmentelor sunt obținute din proiecție în plan.

Punct început	X / Y	Punct sfârșit	X / Y	Lungime segment (** (m)
1	345.679,192 547.037,56	2	345.677,21 547.038,844	2.362
2	345.677,21 547.038,844	3	345.677,084 547.038,433	0.43
3	345.677,084 547.038,433	4	345.673,745 547.027,066	11.847
4	345.673,745 547.027,066	5	345.669,79 547.014,56	13.116

Punct început	X / Y	Punct sfârșit	X / Y	Lungime segment (** (m)
5	345.669,79 547.014,56	6	345.675,052 547.010,108	6.893
6	345.675,052 547.010,108	7	345.683,594 547.004,864	10.023
7	345.683,594 547.004,864	8	345.688,785 547.020,843	16.801
8	345.688,785 547.020,843	9	345.693,115 547.034,443	14.273
9	345.693,115 547.034,443	10	345.690,028 547.034,587	3.09
10	345.690,028 547.034,587	11	345.689,718 547.034,626	0.312
11	345.689,718 547.034,626	12	345.686,049 547.035,381	3.746
12	345.686,049 547.035,381	13	345.685,976 547.035,397	0.075
13	345.685,976 547.035,397	14	345.682,804 547.036,174	3.266
14	345.682,804 547.036,174	15	345.682,579 547.036,244	0.236
15	345.682,579 547.036,244	16	345.679,579 547.037,366	3.203
16	345.679,579 547.037,366	1	345.679,192 547.037,56	0.433

** Lungimile segmentelor sunt determinate în planul de proiecție Stereo 70 și sunt rotunjite la 1 milimetru.

*** Distanța dintre puncte este formată din segmente cumulate ce sunt mai mici decât valoarea 1 milimetru.

**DATE DESPRE IMOBILUL NR. 3557**

Oficiul de Cadastru și Publicitate Imobiliară ALBA
Biroul de Cadastru și Publicitate Imobiliară Campeni

A. Partea I. Descrierea imobilului

TEREN Extravilan

Nr. CF vechi:788(70457)

Nr. topografic: 467, 468, 470, 479

Adresa: Jud. Alba

Nr. Crt	Nr cadastral Nr. topografic	Suprafața* (mp)	Observații / Referințe
A1		685	Sector cadastral:32 Teren imprejmuit; Parte din Cartea Funciara veche nr.788(70457) Sacatura, cu nr. topografic vechi 467, 468, 470, 479. Configuratia imobilului stabilita conform identificarii in teren si a masuratorilor efectuate nu corespunde cu situatia tehnica a imobilului din cartea funciara veche, conform ordinul ANCP nr. 600/2023.

B. Partea II. Proprietari și acte

Inscrieri privitoare la dreptul de proprietate și alte drepturi reale		Referințe
3557 / 25/03/2024		
Act Normativ nr. 7, din 13/03/1996 emis de PARLAMENT;		
B1	Intabulare, drept de PROPRIETATE, dobandit prin Lege, cota actuala 1/1, cota initiala 1/1 1) NEIDENTIFICAT NEIDENTIFICAT	A1
Act Administrativ nr. 1423, din 13/03/2024 emis de COMUNA VADU MOȚILOR;		
B2	Se noteaza posesia factica in favoarea lui Zăhuț Ioan și Zăhuț Angela-Maria 1) ZĂHUȚ ANGELA-MARIA 2) ZĂHUȚ IOAN	A1

C. Partea III. SARCINI .

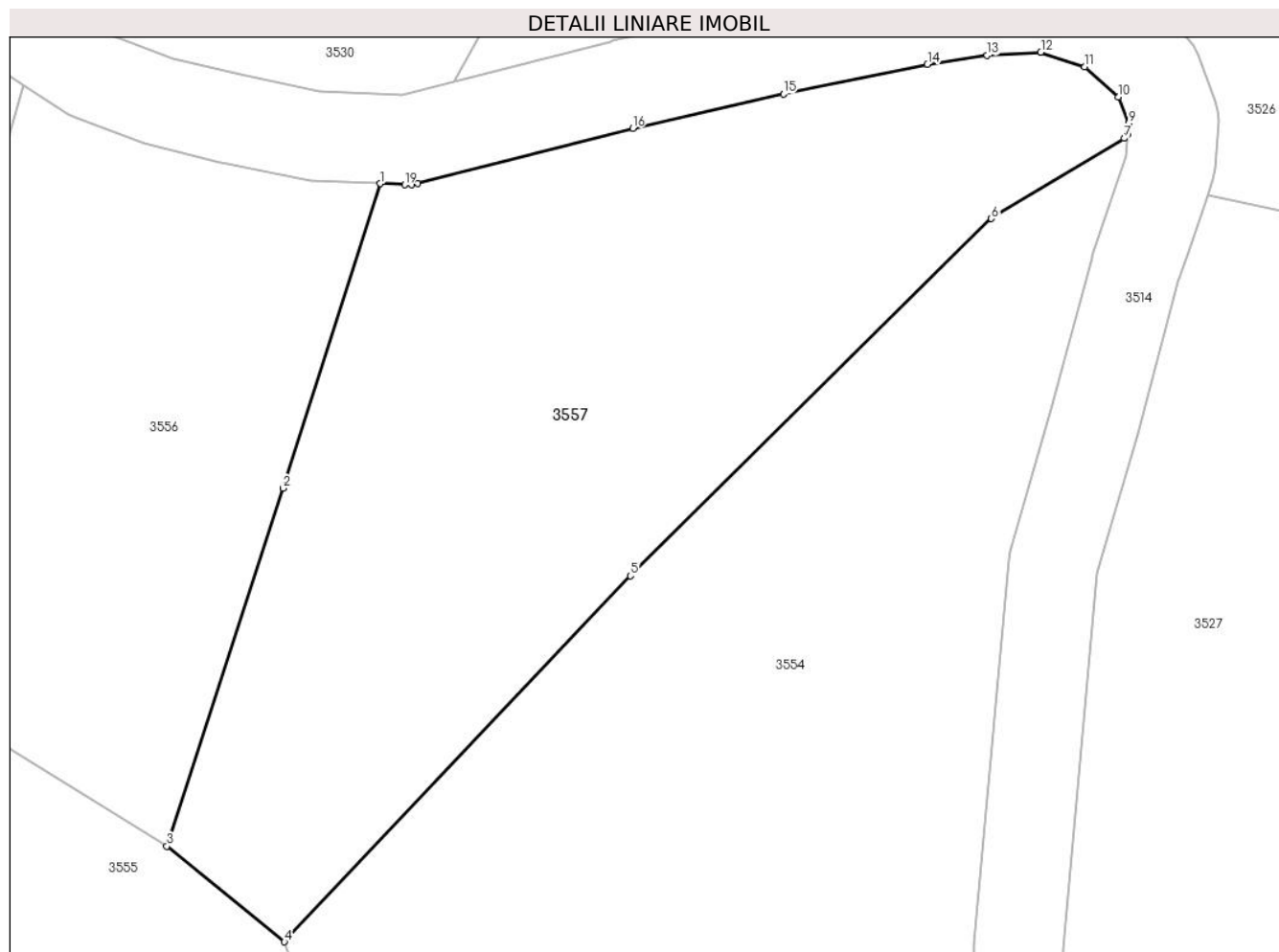
Inscrieri privind dezmembramintele dreptului de proprietate, drepturi reale de garanție și sarcini	Referințe
NU SUNT	

Anexa Nr. 1 La Partea I

Teren

Nr cadastral	Suprafața (mp)*	Observații / Referințe
	685	Parte din Cartea Funciara veche nr.788(70457) Sacatura, cu nr. topografic vechi 467, 468, 470, 479. Configuratia imobilului stabilita conform identificarii in teren si a masuratorilor efectuate nu corespunde cu situatia tehnica a imobilului din cartea funciara veche, conform ordinul ANCPI nr. 600/2023.

* Suprafața este determinată în planul de proiecție Stereo 70.



Date referitoare la teren

Crt	Categorie folosință	Intra vilan	Suprafața (mp)	Tarla	Parcelă	Nr. topo	Observații / Referințe
1	pasune	NU	685	-	-	-	

Lungime Segmente

1) Valorile lungimilor segmentelor sunt obținute din proiecție în plan.

Punct început	X / Y	Punct sfârșit	X / Y	Lungime segment (** (m)
1	345.693,115 547.034,443	2	345.688,785 547.020,843	14.273
2	345.688,785 547.020,843	3	345.683,594 547.004,864	16.801
3	345.683,594 547.004,864	4	345.688,841 547.000,592	6.766
4	345.688,841 547.000,592	5	345.704,302 547.016,928	22.492

Punct început	X / Y	Punct sfârșit	X / Y	Lungime segment (** (m)
5	345.704,302 547.016,928	6	345.720,43 547.032,883	22.686
6	345.720,43 547.032,883	7	345.726,373 547.036,463	6.938
7	345.726,373 547.036,463	8	345.726,512 547.036,631	0.218
8	345.726,512 547.036,631	9	345.726,552 547.037,138	0.509
9	345.726,552 547.037,138	10	345.726,108 547.038,31	1.253
10	345.726,108 547.038,31	11	345.724,602 547.039,652	2.017
11	345.724,602 547.039,652	12	345.722,64 547.040,306	2.068
12	345.722,64 547.040,306	13	345.720,24 547.040,162	2.404
13	345.720,24 547.040,162	14	345.717,575 547.039,772	2.693
14	345.717,575 547.039,772	15	345.711,136 547.038,45	6.573
15	345.711,136 547.038,45	16	345.704,405 547.036,907	6.906
16	345.704,405 547.036,907	17	345.694,803 547.034,453	9.911
17	345.694,803 547.034,453	18	345.694,512 547.034,401	0.296
18	345.694,512 547.034,401	19	345.694,216 547.034,392	0.296
19	345.694,216 547.034,392	1	345.693,115 547.034,443	1.102

** Lungimile segmentelor sunt determinate în planul de proiecție Stereo 70 și sunt rotunjite la 1 milimetru.

*** Distanța dintre puncte este formată din segmente cumulate ce sunt mai mici decât valoarea 1 milimetru.

**DATE DESPRE IMOBILUL NR. 3558**

Oficiul de Cadastru și Publicitate Imobiliară ALBA
Biroul de Cadastru și Publicitate Imobiliară Campeni

A. Partea I. Descrierea imobilului

TEREN Extravilan

Nr. CF vechi:1357

Nr. topografic: 466, 469, 471, 480

Adresa: Jud. Alba

Nr. Crt	Nr cadastral Nr. topografic	Suprafața* (mp)	Observații / Referințe
A1		1.624	Sector cadastral:32 Teren neimprejmuit; Parte din Cartea Funciara veche nr.1357 Sacatura, cu nr. topografic vechi 466, 469, 471, 480. Configuratia imobilului stabilita conform identificarii in teren si a masuratorilor efectuate nu corespunde cu situatia tehnica a imobilului din cartea funciara veche, conform ordinul ANCP nr. 600/2023.

B. Partea II. Proprietari și acte

Inscrieri privitoare la dreptul de proprietate și alte drepturi reale		Referințe
3558 / 25/03/2024		
Act Normativ nr. 7, din 13/03/1996 emis de PARLAMENT;		
B1	Intabulare, drept de PROPRIETATE, dobandit prin Lege, cota actuala 1/1, cota initiala 1/1 1) NEIDENTIFICAT NEIDENTIFICAT	A1
Act Administrativ nr. 1424, din 13/03/2024 emis de COMUNA VADU MOȚILOR;		
B2	Se noteaza posesia factica in favoarea lui Zăhuțiu Ilie 1) ZĂHUȚIU ILIE	A1

C. Partea III. SARCINI .

Inscrieri privind dezmembramintele dreptului de proprietate, drepturi reale de garanție și sarcini	Referințe
NU SUNT	

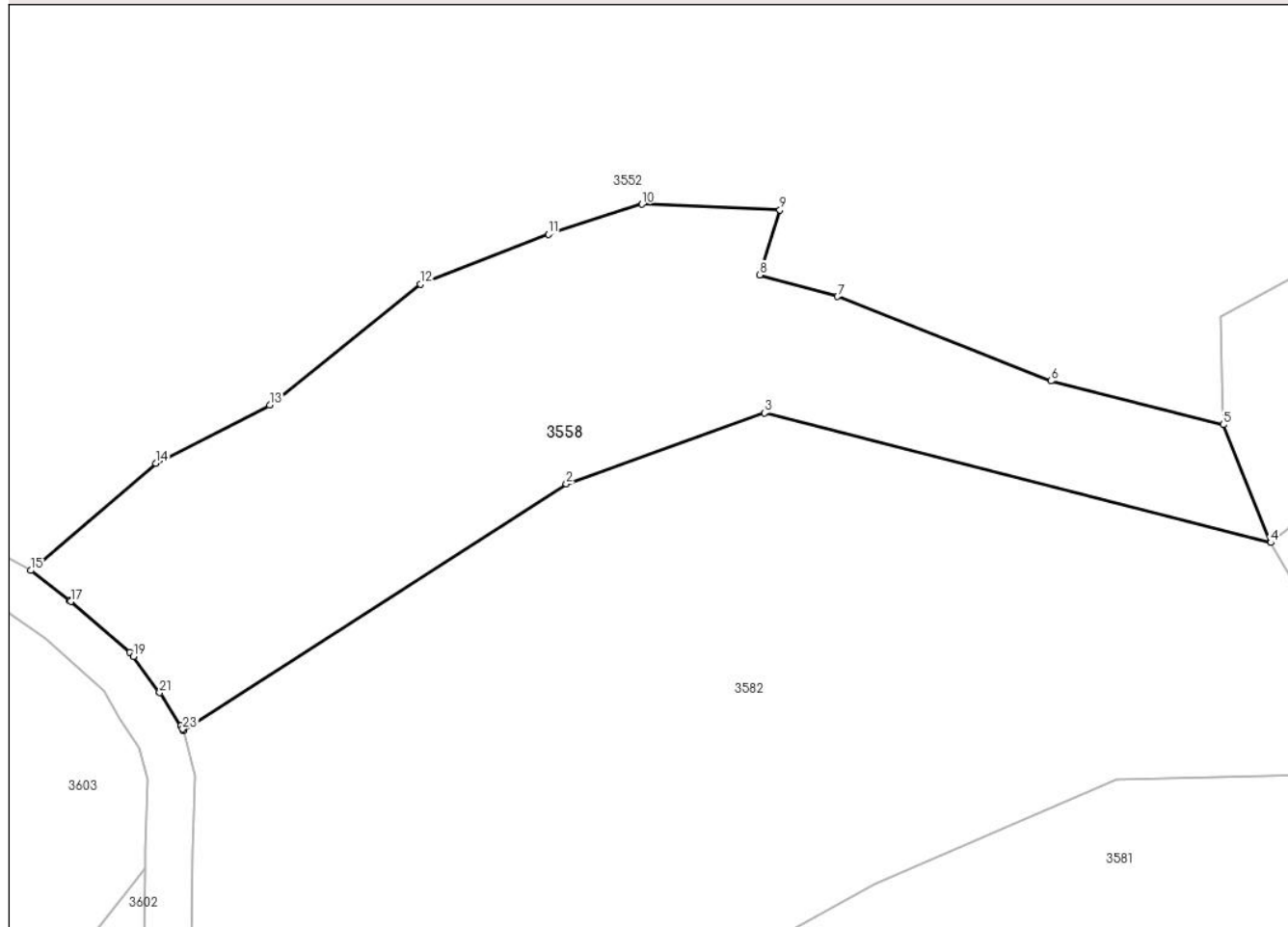
Anexa Nr. 1 La Partea I

Teren

Nr cadastral	Suprafața (mp)*	Observații / Referințe
	1.624	Parte din Cartea Funciara veche nr.1357 Sacatura, cu nr. topografic vechi 466, 469, 471, 480. Configuratia imobilului stabilita conform identificarii in teren si a masuratorilor efectuate nu corespunde cu situatia tehnica a imobilului din cartea funciara veche, conform ordinul ANCPI nr. 600/2023.

* Suprafața este determinată în planul de proiecție Stereo 70.

DETALII LINIARE IMOBIL



Date referitoare la teren

Crt	Categorie folosință	Intravilan	Suprafața (mp)	Tarla	Parcelă	Nr. topo	Observații / Referințe
1	pasune	NU	1.624	-	-	-	

Lungime Segmente

1) Valorile lungimilor segmentelor sunt obținute din proiecție în plan.

Punct început	X / Y	Punct sfârșit	X / Y	Lungime segment (** (m)
1	345.617,244 546.826,367	2	345.649,433 546.847,053	38.263
3	345.666,08 546.853,028	4	345.708,597 546.842,133	43.891
5	345.704,605 546.852,034	6	345.690,131 546.855,704	14.932
7	345.672,213 546.862,79	8	345.665,665 546.864,616	6.798

Punct început	X / Y	Punct sfârșit	X / Y	Lungime segment (** (m)
2	345.649,433 546.847,053	3	345.666,08 546.853,028	17.687
4	345.708,597 546.842,133	5	345.704,605 546.852,034	10.675
6	345.690,131 546.855,704	7	345.672,213 546.862,79	19.268
8	345.665,665 546.864,616	9	345.667,369 546.870,068	5.712

Punct început	X / Y	Punct sfârșit	X / Y	Lungime segment (** (m)
9	345.667,369 546.870,068	10	345.655,772 546.870,542	11.607
11	345.647,913 546.868,027	12	345.637,176 546.863,822	11.531
13	345.624,509 546.853,682	14	345.614,939 546.848,811	10.738
15	345.604,444 546.839,797	16	345.607,717 546.837,248	4.148
17	345.607,791 546.837,187	18	345.612,752 546.832,927	6.539
19	345.613,068 546.832,585	20	345.615,207 546.829,636	3.643
21	345.615,273 546.829,54	22	345.617,058 546.826,753	3.31
23	345.617,202 546.826,484	1	345.617,244 546.826,367	0.124

Punct început	X / Y	Punct sfârșit	X / Y	Lungime segment (** (m)
10	345.655,772 546.870,542	11	345.647,913 546.868,027	8.252
12	345.637,176 546.863,822	13	345.624,509 546.853,682	16.226
14	345.614,939 546.848,811	15	345.604,444 546.839,797	13.835
16	345.607,717 546.837,248	17	345.607,791 546.837,187	0.096
18	345.612,752 546.832,927	19	345.613,068 546.832,585	0.466
20	345.615,207 546.829,636	21	345.615,273 546.829,54	0.116
22	345.617,058 546.826,753	23	345.617,202 546.826,484	0.305

** Lungimile segmentelor sunt determinate în planul de proiecție Stereo 70 și sunt rotunjite la 1 milimetru.

*** Distanța dintre puncte este formată din segmente cumulate ce sunt mai mici decât valoarea 1 milimetru.

**DATE DESPRE IMOBILUL NR. 3559**

Oficiul de Cadastru și Publicitate Imobiliară ALBA
Biroul de Cadastru și Publicitate Imobiliară Campeni

A. Partea I. Descrierea imobilului

TEREN Extravilan

Nr. CF vechi:1357

Nr. topografic: 466, 469, 471, 480

Adresa: Jud. Alba

Nr. Crt	Nr cadastral Nr. topografic	Suprafața* (mp)	Observații / Referințe
A1		678	Sector cadastral:32 Teren neimprejmuit; Parte din Cartea Funciara veche nr.1357 Sacatura, cu nr. topografic vechi 466, 469, 471, 480. Configuratia imobilului stabilita conform identificarii in teren si a masuratorilor efectuate nu corespunde cu situatia tehnica a imobilului din cartea funciara veche, conform ordinul ANCP nr. 600/2023.

B. Partea II. Proprietari și acte

Inscrieri privitoare la dreptul de proprietate și alte drepturi reale		Referințe
3559 / 25/03/2024		
Act Normativ nr. 7, din 13/03/1996 emis de PARLAMENT;		
B1	Intabulare, drept de PROPRIETATE, dobandit prin Lege, cota actuala 1/1, cota initiala 1/1 1) NEIDENTIFICAT NEIDENTIFICAT	A1
Act Administrativ nr. 1425, din 13/03/2024 emis de COMUNA VADU MOȚILOR;		
B2	Se noteaza posesia factica in favoarea lui Joldeș Călin-Gheorghe 1) JOLDEȘ CĂLIN-GHEORGHE	A1

C. Partea III. SARCINI .

Inscrieri privind dezmembramintele dreptului de proprietate, drepturi reale de garanție și sarcini	Referințe
NU SUNT	

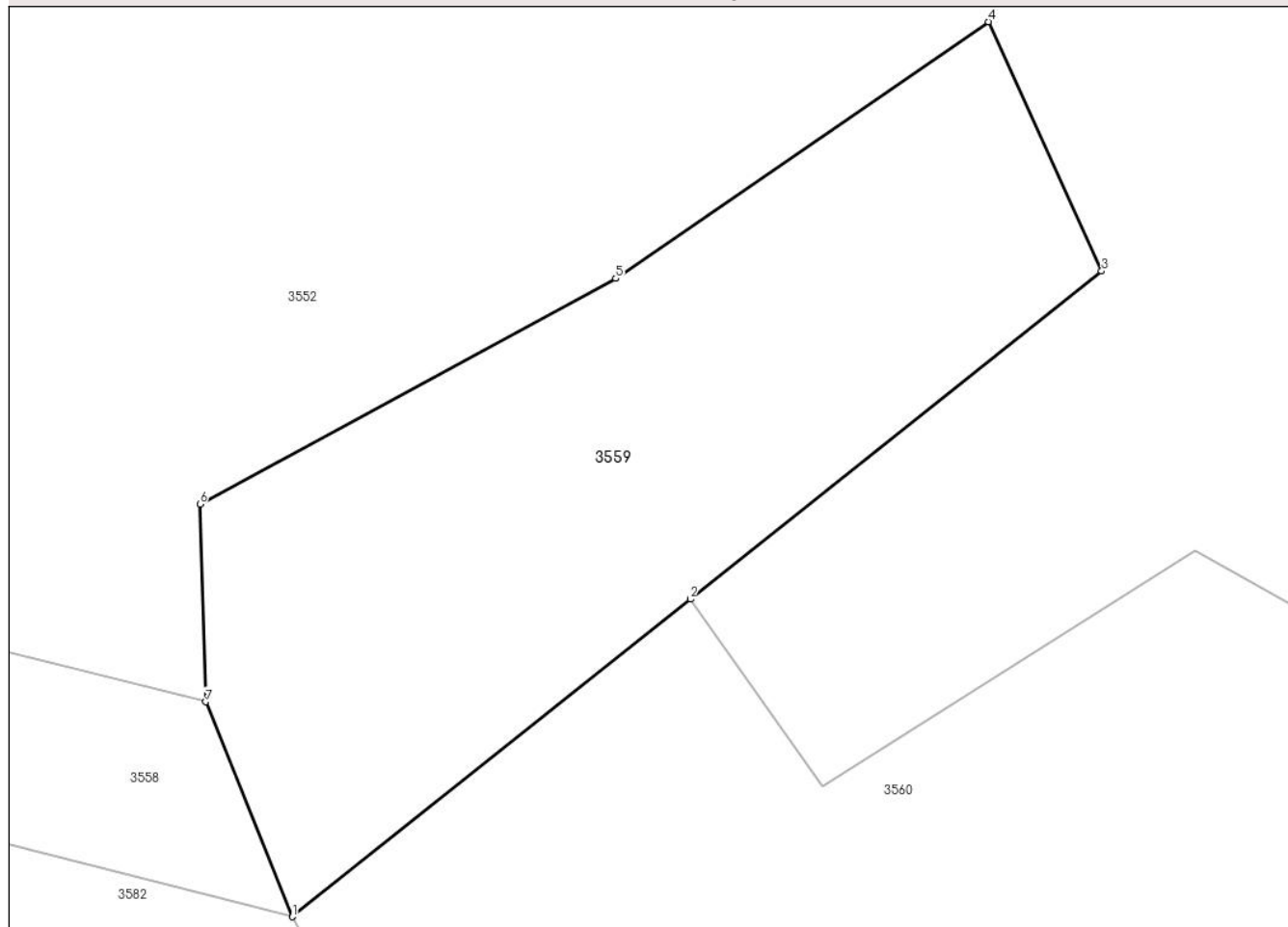
Anexa Nr. 1 La Partea I

Teren

Nr cadastral	Suprafața (mp)*	Observații / Referințe
	678	Parte din Cartea Funciara veche nr.1357 Sacatura, cu nr. topografic vechi 466, 469, 471, 480. Configuratia imobilului stabilita conform identificarii in teren si a masuratorilor efectuate nu corespunde cu situatia tehnica a imobilului din cartea funciara veche, conform ordinul ANCPI nr. 600/2023.

* Suprafața este determinată în planul de proiecție Stereo 70.

DETALII LINIARE IMOBIL



Date referitoare la teren

Crt	Categorie folosință	Intravilan	Suprafața (mp)	Tarla	Parcelă	Nr. topo	Observații / Referințe
1	pasune	NU	678	-	-	-	PASUNE IMPADURITA

Lungime Segmente

1) Valorile lungimilor segmentelor sunt obținute din proiecție în plan.

Punct început	X / Y	Punct sfârșit	X / Y	Lungime segment (** (m)
1	345.708,597 546.842,133	2	345.726,952 546.856,767	23.475
2	345.726,952 546.856,767	3	345.745,917 546.871,887	24.255
3	345.745,917 546.871,887	4	345.740,695 546.883,372	12.616
4	345.740,695 546.883,372	5	345.723,517 546.871,542	20.857

Punct început	X / Y	Punct sfârșit	X / Y	Lungime segment (** (m)
5	345.723,517 546.871,542	6	345.704,342 546.861,142	21.814
6	345.704,342 546.861,142	7	345.704,605 546.852,034	9.112
7	345.704,605 546.852,034	1	345.708,597 546.842,133	10.675

** Lungimile segmentelor sunt determinate în planul de proiecție Stereo 70 și sunt rotunjite la 1 milimetru.

*** Distanța dintre puncte este formată din segmente cumulate ce sunt mai mici decât valoarea 1 milimetru.

**DATE DESPRE IMOBILUL NR. 3560**

Oficiul de Cadastru și Publicitate Imobiliară ALBA
Biroul de Cadastru și Publicitate Imobiliară Campeni

A. Partea I. Descrierea imobilului

TEREN Extravilan

Nr. CF vechi:1357

Nr. topografic: 466, 469, 471, 480

Adresa: Jud. Alba

Nr. Crt	Nr cadastral Nr. topografic	Suprafața* (mp)	Observații / Referințe
A1		2.215	Sector cadastral:32 Teren neimprejmit; Parte din Cartea Funciara veche nr.1357 Sacatura, cu nr. topografic vechi 466, 469, 471, 480. Configuratia imobilului stabilita conform identificarii in teren si a masuratorilor efectuate nu corespunde cu situatia tehnica a imobilului din cartea funciara veche, conform ordinul ANCP nr. 600/2023.

B. Partea II. Proprietari și acte

Inscrieri privitoare la dreptul de proprietate și alte drepturi reale		Referințe
3560 / 25/03/2024		
Act Normativ nr. 7, din 13/03/1996 emis de PARLAMENT;		
B1	Intabulare, drept de PROPRIETATE, dobandit prin Lege, cota actuala 1/1, cota initiala 1/1 1) NEIDENTIFICAT NEIDENTIFICAT	A1
Act Administrativ nr. 1426, din 13/03/2024 emis de COMUNA VADU MOȚILOR;		
B2	Se noteaza posesia factica in favoarea lui Selagea Flavius-Ioan 1) SELAGEA FLAVIUS-IOAN	A1

C. Partea III. SARCINI .

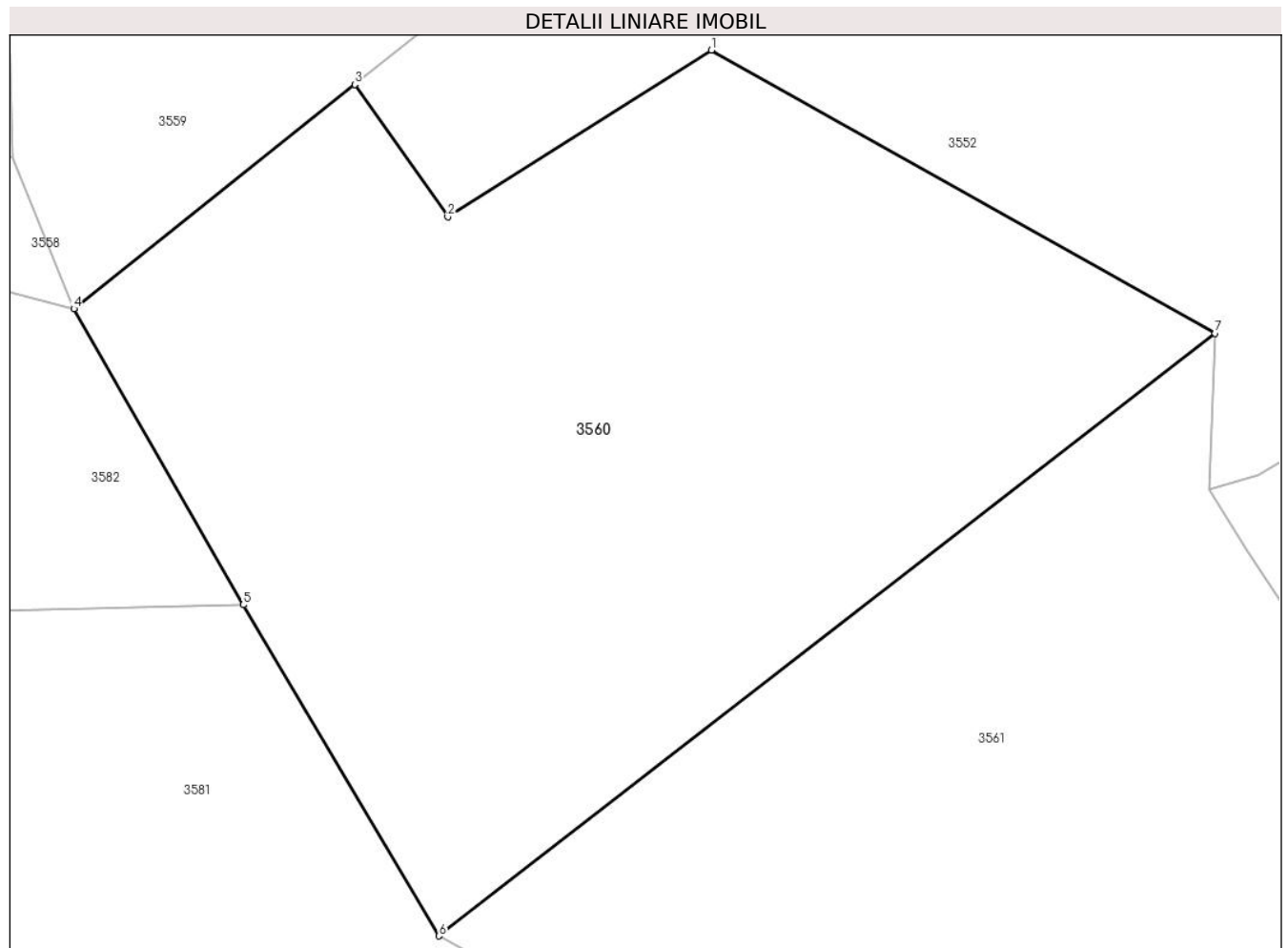
Inscrieri privind dezmembramintele dreptului de proprietate, drepturi reale de garanție și sarcini	Referințe
NU SUNT	

Anexa Nr. 1 La Partea I

Teren

Nr cadastral	Suprafața (mp)*	Observații / Referințe
	2.215	Parte din Cartea Funciara veche nr.1357 Sacatura, cu nr. topografic vechi 466, 469, 471, 480. Configuratia imobilului stabilita conform identificarii in teren si a masuratorilor efectuate nu corespunde cu situatia tehnica a imobilului din cartea funciara veche, conform ordinul ANCPI nr. 600/2023.

* Suprafața este determinată în planul de proiecție Stereo 70.



Date referitoare la teren

Crt	Categorie folosință	Intra vilan	Suprafața (mp)	Tarla	Parcelă	Nr. topo	Observații / Referințe
1	pasune	NU	2.215	-	-	-	PASUNE IMPADURITA

Lungime Segmente

1) Valorile lungimilor segmentelor sunt obținute din proiecție în plan.

Punct început	X / Y	Punct sfârșit	X / Y	Lungime segment (** (m)
1	345.750,247 546.859,003	2	345.733,029 546.848,129	20.364
2	345.733,029 546.848,129	3	345.726,952 546.856,767	10.561
3	345.726,952 546.856,767	4	345.708,597 546.842,133	23.475
4	345.708,597 546.842,133	5	345.719,656 546.822,822	22.253

Punct început	X / Y	Punct sfârșit	X / Y	Lungime segment (** (m)
5	345.719,656 546.822,822	6	345.732,441 546.801,224	25.098
6	345.732,441 546.801,224	7	345.783,151 546.840,539	64.165
7	345.783,151 546.840,539	1	345.750,247 546.859,003	37.731

** Lungimile segmentelor sunt determinate în planul de proiecție Stereo 70 și sunt rotunjite la 1 milimetru.

*** Distanța dintre puncte este formată din segmente cumulate ce sunt mai mici decât valoarea 1 milimetru.

**DATE DESPRE IMOBILUL NR. 3561**

Oficiul de Cadastru și Publicitate Imobiliară ALBA
Biroul de Cadastru și Publicitate Imobiliară Campeni

A. Partea I. Descrierea imobilului

TEREN Extravilan

Nr. CF vechi:1357

Nr. topografic: 466, 469, 471, 480

Adresa: Jud. Alba

Nr. Crt	Nr cadastral Nr. topografic	Suprafața* (mp)	Observații / Referințe
A1		3.000	Sector cadastral:32 Teren neimprejmuit; Parte din Cartea Funciara veche nr.1357 Sacatura, cu nr. topografic vechi 466, 469, 471, 480. Configuratia imobilului stabilita conform identificarii in teren si a masuratorilor efectuate nu corespunde cu situatia tehnica a imobilului din cartea funciara veche, conform ordinul ANCP nr. 600/2023.

B. Partea II. Proprietari și acte

Inscrieri privitoare la dreptul de proprietate și alte drepturi reale		Referințe
3561 / 25/03/2024		
Act Normativ nr. 7, din 13/03/1996 emis de PARLAMENT;		
B1	Inscrierea provizorie, drept de PROPRIETATE, dobandit prin Lege, cota actuala 1/1, cota initiala 1/1 1) UAT VADU MOȚILOR, CIF:4562192	A1

C. Partea III. SARCINI .

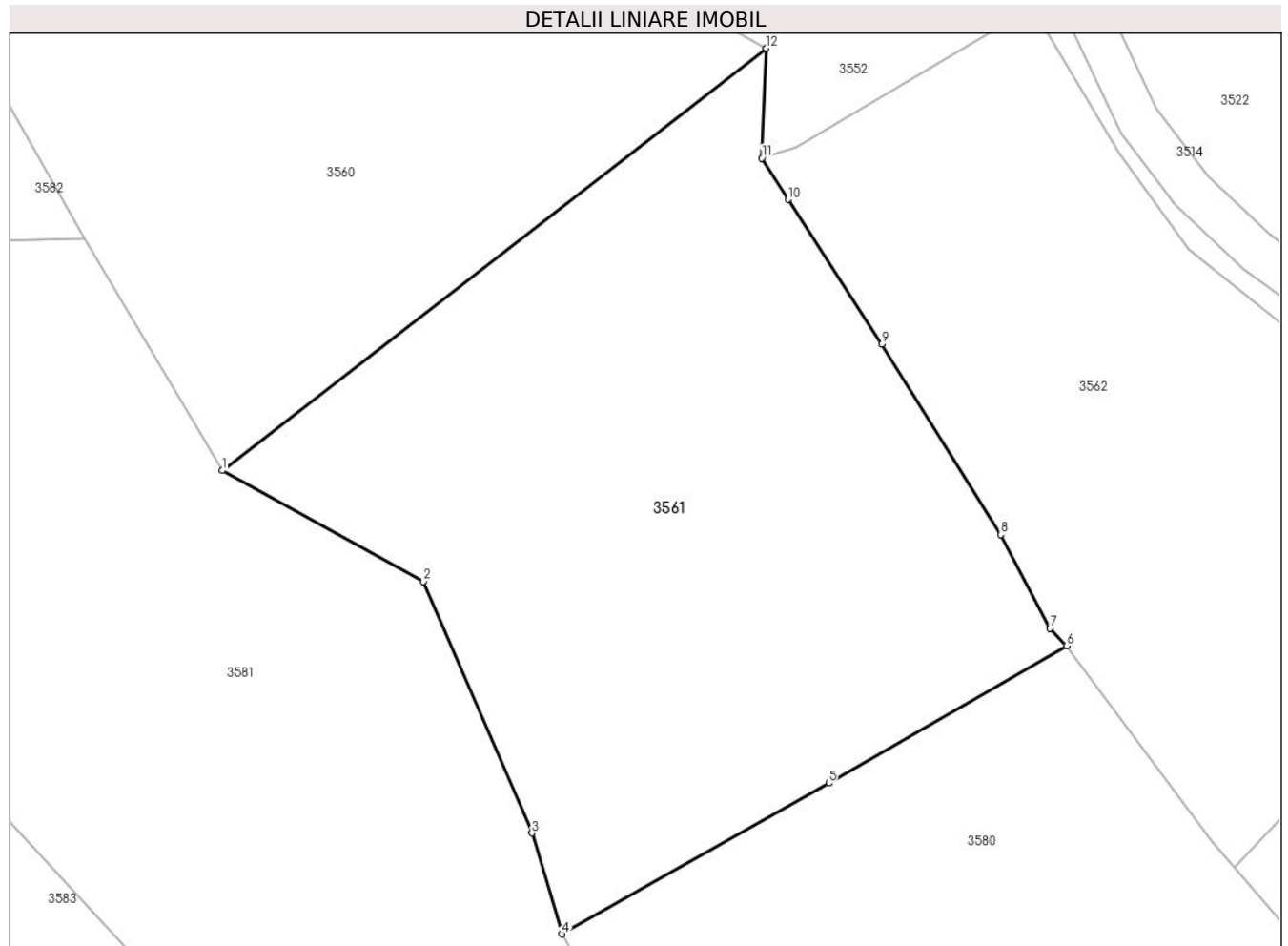
Inscrieri privind dezmembramintele dreptului de proprietate, drepturi reale de garanție și sarcini	Referințe
NU SUNT	

Anexa Nr. 1 La Partea I

Teren

Nr cadastral	Suprafața (mp)*	Observații / Referințe
	3.000	Parte din Cartea Funciara veche nr.1357 Sacatura, cu nr. topografic vechi 466, 469, 471, 480. Configuratia imobilului stabilita conform identificarii in teren si a masuratorilor efectuate nu corespunde cu situatia tehnica a imobilului din cartea funciara veche, conform ordinul ANCPI nr. 600/2023.

* Suprafața este determinată în planul de proiecție Stereo 70.



Date referitoare la teren

Crt	Categorie folosință	Intra vilan	Suprafața (mp)	Tarla	Parcelă	Nr. topo	Observații / Referințe
1	padure	NU	3.000	-	-	-	

Lungime Segmente

1) Valorile lungimilor segmentelor sunt obținute din proiecție în plan.

Punct început	X / Y	Punct sfârșit	X / Y	Lungime segment (** (m)
1	345.732,441 546.801,224	2	345.751,196 546.790,911	21.403
2	345.751,196 546.790,911	3	345.761,304 546.767,479	25.519
3	345.761,304 546.767,479	4	345.764,121 546.758,094	9.799
4	345.764,121 546.758,094	5	345.788,973 546.772,137	28.545

Punct început	X / Y	Punct sfârșit	X / Y	Lungime segment (** (m)
5	345.788,973 546.772,137	6	345.811,157 546.784,907	25.597
6	345.811,157 546.784,907	7	345.809,585 546.786,534	2.262
7	345.809,585 546.786,534	8	345.805,005 546.795,262	9.857
8	345.805,005 546.795,262	9	345.793,922 546.812,982	20.901
9	345.793,922 546.812,982	10	345.785,19 546.826,461	16.06
10	345.785,19 546.826,461	11	345.782,725 546.830,313	4.573
11	345.782,725 546.830,313	12	345.783,151 546.840,539	10.235
12	345.783,151 546.840,539	1	345.732,441 546.801,224	64.165

** Lungimile segmentelor sunt determinate în planul de proiecție Stereo 70 și sunt rotunjite la 1 milimetru.

*** Distanța dintre puncte este formată din segmente cumulate ce sunt mai mici decât valoarea 1 milimetru.

**DATE DESPRE IMOBILUL NR. 3562**

Oficiul de Cadastru și Publicitate Imobiliară ALBA
Biroul de Cadastru și Publicitate Imobiliară Campeni

A. Partea I. Descrierea imobilului

TEREN Extravilan

Nr. CF vechi:1357

Nr. topografic: 466, 469, 471, 480

Adresa: Jud. Alba

Nr. Crt	Nr cadastral Nr. topografic	Suprafața* (mp)	Observații / Referințe
A1		2.556	Sector cadastral:32 Teren neimprejmuit; Parte din Cartea Funciara veche nr.1357 Sacatura, cu nr. topografic vechi 466, 469, 471, 480. Configuratia imobilului stabilita conform identificarii in teren si a masuratorilor efectuate nu corespunde cu situatia tehnica a imobilului din cartea funciara veche, conform ordinul ANCP nr. 600/2023.

B. Partea II. Proprietari și acte

Inscrieri privitoare la dreptul de proprietate și alte drepturi reale		Referințe
3562 / 25/03/2024		
Act Normativ nr. 7, din 13/03/1996 emis de PARLAMENT;		
B1	Intabulare, drept de PROPRIETATE, dobandit prin Lege, cota actuala 1/1, cota initiala 1/1 1) NEIDENTIFICAT NEIDENTIFICAT	A1
Act Administrativ nr. 1427, din 13/03/2024 emis de COMUNA VADU MOȚILOR;		
B2	Se noteaza posesia factica in favoarea lui Selagea Flavius-Ioan 1) SELAGEA FLAVIUS-IOAN	A1

C. Partea III. SARCINI .

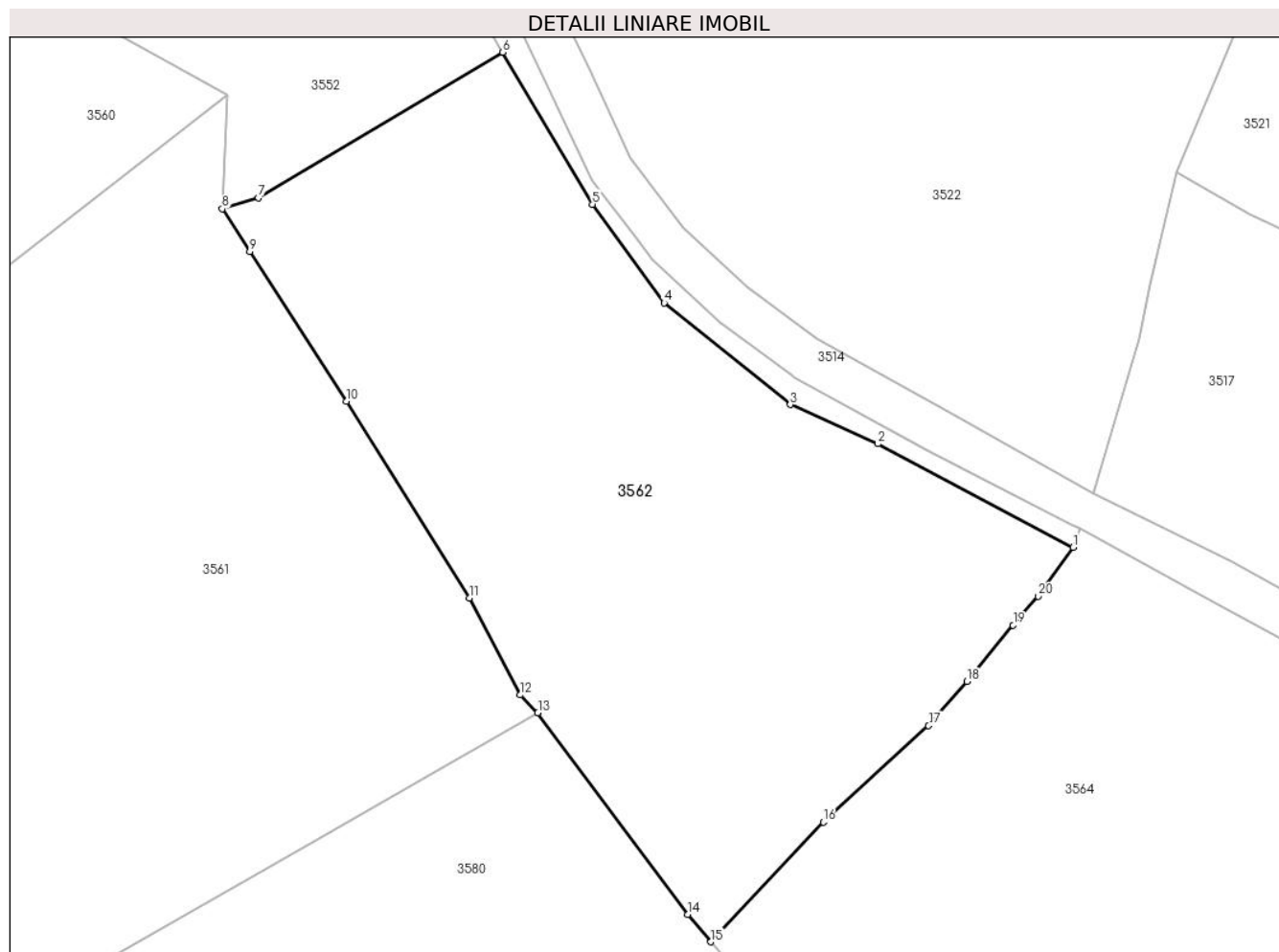
Inscrieri privind dezmembramintele dreptului de proprietate, drepturi reale de garanție și sarcini	Referințe
NU SUNT	

Anexa Nr. 1 La Partea I

Teren

Nr cadastral	Suprafața (mp)*	Observații / Referințe
	2.556	Parte din Cartea Funciara veche nr.1357 Sacatura, cu nr. topografic vechi 466, 469, 471, 480. Configuratia imobilului stabilita conform identificarii in teren si a masuratorilor efectuate nu corespunde cu situatia tehnica a imobilului din cartea funciara veche, conform ordinul ANCPI nr. 600/2023.

* Suprafața este determinată în planul de proiecție Stereo 70.



Date referitoare la teren

Crt	Categorie folosință	Intra vilan	Suprafața (mp)	Tarla	Parcelă	Nr. topo	Observații / Referințe
1	faneata	NU	2.556	-	-	-	

Lungime Segmente

1) Valorile lungimilor segmentelor sunt obținute din proiecție în plan.

Punct început	X / Y	Punct sfârșit	X / Y	Lungime segment (** (m)
1	345.859,393 546.799,832	2	345.841,784 546.809,138	19.917
2	345.841,784 546.809,138	3	345.833,909 546.812,678	8.634
3	345.833,909 546.812,678	4	345.822,548 546.821,836	14.593
4	345.822,548 546.821,836	5	345.816,078 546.830,717	10.988

Punct început	X / Y	Punct sfârșit	X / Y	Lungime segment (** (m)
5	345.816,078 546.830,717	6	345.807,984 546.844,408	15.905
6	345.807,984 546.844,408	7	345.785,965 546.831,301	25.625
7	345.785,965 546.831,301	8	345.782,725 546.830,313	3.387
8	345.782,725 546.830,313	9	345.785,19 546.826,461	4.573
9	345.785,19 546.826,461	10	345.793,922 546.812,982	16.06
10	345.793,922 546.812,982	11	345.805,005 546.795,262	20.901
11	345.805,005 546.795,262	12	345.809,585 546.786,534	9.857
12	345.809,585 546.786,534	13	345.811,157 546.784,907	2.262
13	345.811,157 546.784,907	14	345.824,649 546.766,773	22.603
14	345.824,649 546.766,773	15	345.826,765 546.764,295	3.259
15	345.826,765 546.764,295	16	345.836,898 546.775,071	14.792
16	345.836,898 546.775,071	17	345.846,38 546.783,764	12.864
17	345.846,38 546.783,764	18	345.849,842 546.787,746	5.277
18	345.849,842 546.787,746	19	345.853,986 546.792,813	6.546
19	345.853,986 546.792,813	20	345.856,263 546.795,411	3.455
20	345.856,263 546.795,411	1	345.859,393 546.799,832	5.417

** Lungimile segmentelor sunt determinate în planul de proiecție Stereo 70 și sunt rotunjite la 1 milimetru.

*** Distanța dintre puncte este formată din segmente cumulate ce sunt mai mici decât valoarea 1 milimetru.

**DATE DESPRE IMOBILUL NR. 3563**

Oficiul de Cadastru și Publicitate Imobiliară ALBA
Biroul de Cadastru și Publicitate Imobiliară Campeni

A. Partea I. Descrierea imobilului

TEREN Extravilan

Nr. CF vechi:1357

Nr. topografic: 466, 469, 471, 480

Adresa: Jud. Alba

Nr. Crt	Nr cadastral Nr. topografic	Suprafața* (mp)	Observații / Referințe
A1		154	Sector cadastral:32 Teren neimprejmuit; Parte din Cartea Funciara veche nr.1357 Sacatura, cu nr. topografic vechi 466, 469, 471, 480. Configuratia imobilului stabilita conform identificarii in teren si a masuratorilor efectuate nu corespunde cu situatia tehnica a imobilului din cartea funciara veche, conform ordinul ANCP nr. 600/2023.

B. Partea II. Proprietari și acte

Inscrieri privitoare la dreptul de proprietate și alte drepturi reale		Referințe
3563 / 25/03/2024		
Act Normativ nr. 7, din 13/03/1996 emis de PARLAMENT;		
B1	Intabulare, drept de PROPRIETATE, dobandit prin Lege, cota actuala 1/1, cota initiala 1/1 1) NEIDENTIFICAT NEIDENTIFICAT	A1
Act Administrativ nr. 1428, din 13/03/2024 emis de COMUNA VADU MOȚILOR;		
B2	Se noteaza posesia factica in favoarea lui Bustan Dumitru 1) BUSTAN DUMITRU	A1

C. Partea III. SARCINI .

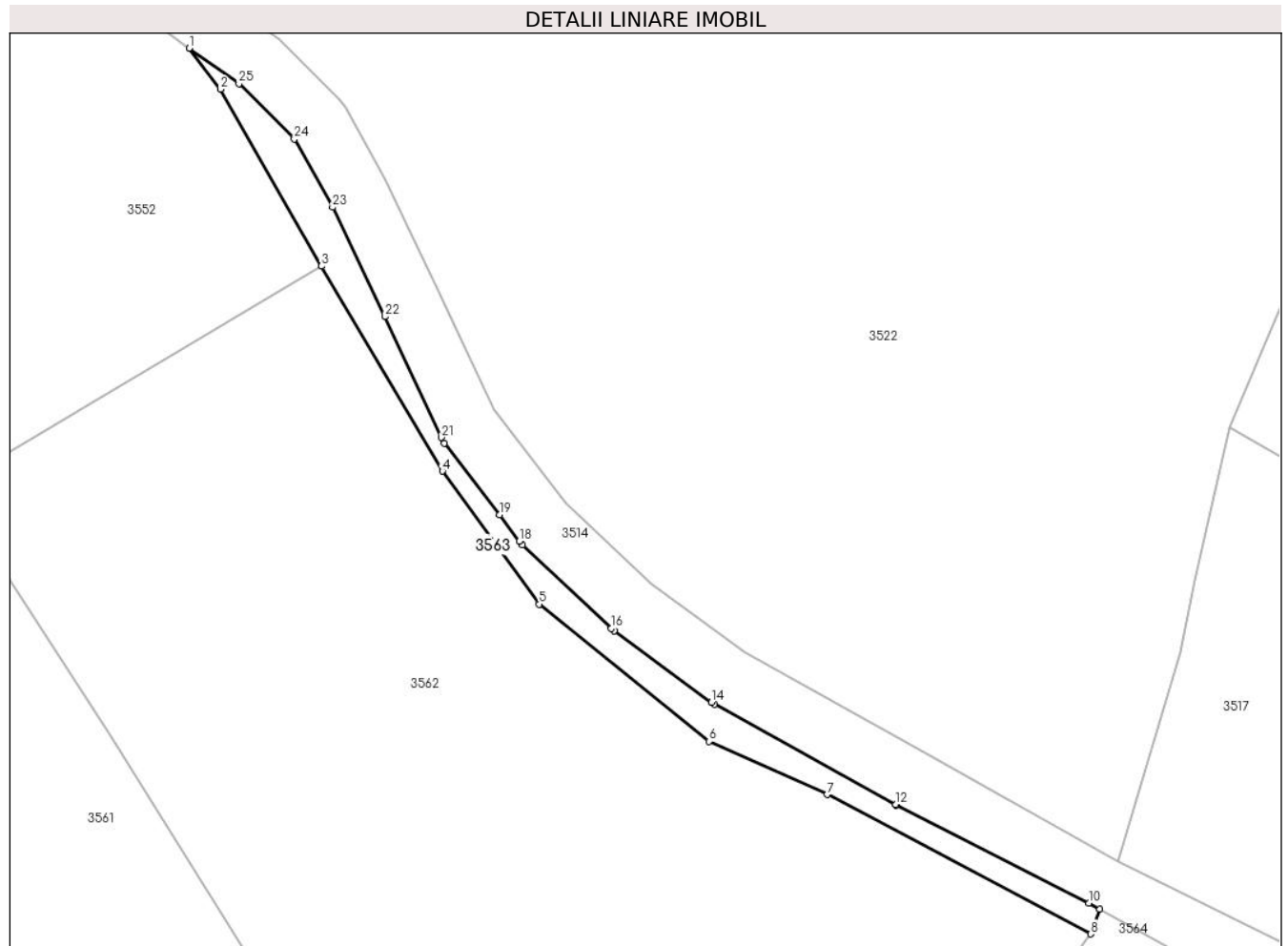
Inscrieri privind dezmembramintele dreptului de proprietate, drepturi reale de garanție și sarcini	Referințe
NU SUNT	

Anexa Nr. 1 La Partea I

Teren

Nr cadastral	Suprafața (mp)*	Observații / Referințe
	154	Parte din Cartea Funciara veche nr.1357 Sacatura, cu nr. topografic vechi 466, 469, 471, 480. Configuratia imobilului stabilita conform identificarii in teren si a masuratorilor efectuate nu corespunde cu situatia tehnica a imobilului din cartea funciara veche, conform ordinul ANCPI nr. 600/2023.

* Suprafața este determinată în planul de proiecție Stereo 70.



Date referitoare la teren

Crt	Categorie folosință	Intra vilan	Suprafața (mp)	Tarla	Parcelă	Nr. topo	Observații / Referințe
1	faneata	NU	154	-	-	-	

Lungime Segmente

1) Valorile lungimilor segmentelor sunt obținute din proiecție în plan.

Punct început	X / Y	Punct sfârșit	X / Y	Lungime segment (** (m)
1	345.799,153 546.858,952	2	345.801,233 546.856,211	3.441
3	345.807,984 546.844,408	4	345.816,078 546.830,717	15.905
5	345.822,548 546.821,836	6	345.833,909 546.812,678	14.593
7	345.841,784 546.809,138	8	345.859,393 546.799,832	19.917

Punct început	X / Y	Punct sfârșit	X / Y	Lungime segment (** (m)
2	345.801,233 546.856,211	3	345.807,984 546.844,408	13.597
4	345.816,078 546.830,717	5	345.822,548 546.821,836	10.988
6	345.833,909 546.812,678	7	345.841,784 546.809,138	8.634
8	345.859,393 546.799,832	9	345.860,021 546.801,487	1.77

Punct început	X / Y	Punct sfârșit	X / Y	Lungime segment (** (m)
9	345.860,021 546.801,487	10	345.859,279 546.801,895	0.847
11	345.846,423 546.808,442	12	345.846,362 546.808,474	0.069
13	345.834,275 546.815,165	14	345.834,06 546.815,302	0.255
15	345.827,564 546.820,072	16	345.827,376 546.820,228	0.244
17	345.821,441 546.825,818	18	345.821,224 546.826,058	0.324
19	345.819,885 546.827,808	20	345.816,217 546.832,598	6.033
21	345.815,992 546.832,97	22	345.812,241 546.841,032	8.892
23	345.808,735 546.848,344	24	345.806,182 546.852,882	5.207
25	345.802,48 546.856,584	1	345.799,153 546.858,952	4.084

Punct început	X / Y	Punct sfârșit	X / Y	Lungime segment (** (m)
10	345.859,279 546.801,895	11	345.846,423 546.808,442	14.427
12	345.846,362 546.808,474	13	345.834,275 546.815,165	13.815
14	345.834,06 546.815,302	15	345.827,564 546.820,072	8.059
16	345.827,376 546.820,228	17	345.821,441 546.825,818	8.153
18	345.821,224 546.826,058	19	345.819,885 546.827,808	2.204
20	345.816,217 546.832,598	21	345.815,992 546.832,97	0.435
22	345.812,241 546.841,032	23	345.808,735 546.848,344	8.109
24	345.806,182 546.852,882	25	345.802,48 546.856,584	5.235

** Lungimile segmentelor sunt determinate în planul de proiecție Stereo 70 și sunt rotunjite la 1 milimetru.

*** Distanța dintre puncte este formată din segmente cumulate ce sunt mai mici decât valoarea 1 milimetru.

**DATE DESPRE IMOBILUL NR. 3564**

Oficiul de Cadastru și Publicitate Imobiliară ALBA
Biroul de Cadastru și Publicitate Imobiliară Campeni

A. Partea I. Descrierea imobilului

TEREN Necunoscut

Nr. CF vechi:583

Nr. topografic: 251, 252, 253, 254, 266, 268

Adresa: Loc. Necsesti, Nr. 238, Jud. Alba

Nr. Crt	Nr cadastral Nr. topografic	Suprafața* (mp)	Observații / Referințe
A1		12.551	Sector cadastral:32 Teren imprejmuit; Parte din Cartea Funciara veche nr.583 Sacatura. Pe teren exista 1 stalp de electricitate.

Construcții

Crt	Nr cadastral Nr. topografic	Adresa	Observații / Referințe
A1.1		Loc. Necsesti, Nr. 238, Jud. Alba	Nr. niveluri:1; S. construita la sol:54 mp; CASA DE LOCUIT NR NIVEL? - TIBI
A1.2		Loc. Necsesti, Nr. 238, Jud. Alba	Nr. niveluri:1; S. construita la sol:9 mp; FOISOR
A1.3		Loc. Necsesti, Nr. 238, Jud. Alba	Nr. niveluri:1; S. construita la sol:20 mp; MAGAZIE
A1.4		Loc. Necsesti, Nr. 238, Jud. Alba	Nr. niveluri:1; S. construita la sol:22 mp; COCINA
A1.5		Loc. Necsesti, Nr. 238, Jud. Alba	Nr. niveluri:1; S. construita la sol:69 mp; GRAJD

B. Partea II. Proprietari și acte

Inscrieri privitoare la dreptul de proprietate și alte drepturi reale		Referințe
441 / 20/02/2004		
Hotarare Judecatoreasca nr. 1477/2003, din 01/01/2003 emis de Judecătoria Câmpeni;		
B1	Intabulare, drept de PROPRIETATE, dobandit prin Hotarare Judecatoreasca, cota actuala 3/8, cota initiala 3/8 1) ȚARA IOAN-GHEORGHE	A1
B2	Intabulare, drept de PROPRIETATE, dobandit prin Hotarare Judecatoreasca, cota actuala 3/8, cota initiala 3/8 1) BARDAN ILEANA RODICA	A1
B3	Intabulare, drept de PROPRIETATE, dobandit prin Hotarare Judecatoreasca, cota actuala 2/8, cota initiala 2/8 1) ȚARA SAMFIRA	A1
3564 / 25/03/2024		
Act Administrativ nr. 1590, din 13/03/2024 emis de COMUNA VADU MOȚILOR;		
B4	Intabulare, drept de PROPRIETATE, dobandit prin Construire, cota actuala 3/8, cota initiala 3/8 1) ȚARA IOAN-GHEORGHE	A1.1, A1.2, A1.3, A1.4, A1.5
B5	Intabulare, drept de PROPRIETATE, dobandit prin Construire, cota actuala 3/8, cota initiala 3/8 1) BARDAN ILEANA RODICA	A1.1, A1.2, A1.3, A1.4, A1.5
B6	Intabulare, drept de PROPRIETATE, dobandit prin Construire, cota actuala 2/8, cota initiala 2/8 1) ȚARA SAMFIRA	A1.1, A1.2, A1.3, A1.4, A1.5

C. Partea III. SARCINI .

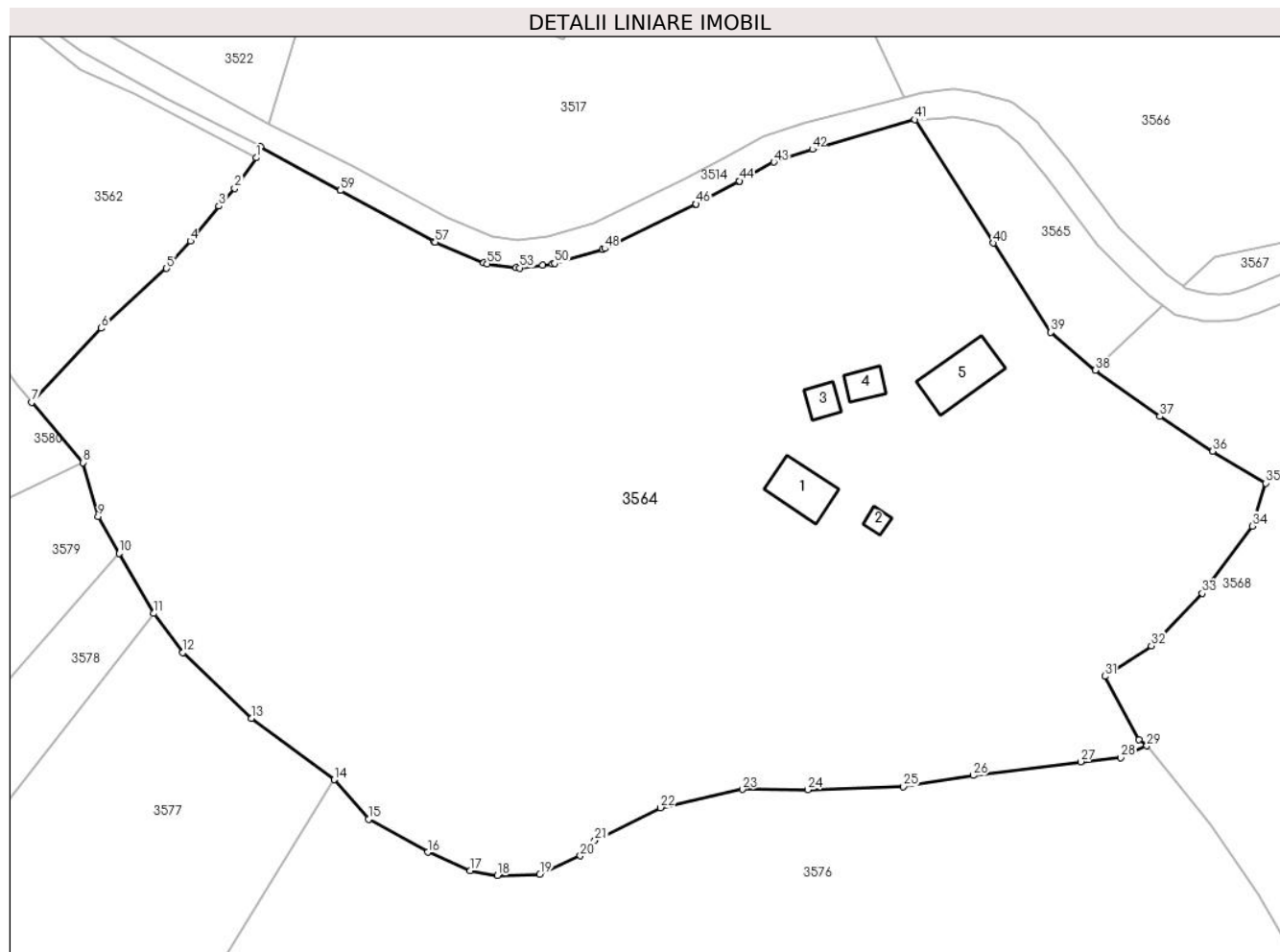
Inscrieri privind dezmembramintele dreptului de proprietate, drepturi reale de garanție și sarcini	Referințe
NU SUNT	

Anexa Nr. 1 La Partea I

Teren

Nr cadastral	Suprafața (mp)*	Observații / Referințe
	12.551	Parte din Cartea Funciara veche nr.583 Sacatura. Pe teren exista 1 stalp de electricitate.

* Suprafața este determinată în planul de proiecție Stereo 70.



Date referitoare la teren

Crt	Categorie folosință	Intra vilan	Suprafața (mp)	Tarla	Parcelă	Nr. topo	Observații / Referințe
1	curți construcții	DA	815	-	-	-	
2	pasune	DA	2.623	-	-	-	
3	pasune	NU	8.237	-	-	-	
4	pasune	NU	876	-	-	-	PASUNE IMPADURITA

Date referitoare la construcții

Crt	Număr	Destinație construcție	Supraf. (mp)	Situație juridică	Observații / Referințe
A1.1		construcții de locuințe	54	Cu acte	Nr. niveluri:1; S. construita la sol:54 mp; CASA DE LOCUIT NR NIVEL? - TIBI
A1.2		construcții anexa	9	Cu acte	Nr. niveluri:1; S. construita la sol:9 mp; FOISOR
A1.3		construcții anexa	20	Cu acte	Nr. niveluri:1; S. construita la sol:20 mp; MAGAZIE
A1.4		construcții anexa	22	Cu acte	Nr. niveluri:1; S. construita la sol:22 mp; COCINA
A1.5		construcții anexa	69	Cu acte	Nr. niveluri:1; S. construita la sol:69 mp; GRAJD

Lungime Segmente

1) Valorile lungimilor segmentelor sunt obținute din proiecție în plan.

Punct început	X / Y	Punct sfârșit	X / Y	Lungime segment
1	345.859,393 546.799,832	2	345.856,263 546.795,411	5.417
4	345.849,842 546.787,746	5	345.846,38 546.783,764	5.277
7	345.826,765 546.764,295	8	345.834,245 546.755,536	11.518
10	345.839,461 546.742,362	11	345.844,47 546.733,602	10.091
13	345.858,71 546.718,353	14	345.870,745 546.709,447	14.972
16	345.884,342 546.698,909	17	345.890,536 546.696,238	6.745
19	345.900,645 546.695,675	20	345.906,511 546.698,388	6.463
22	345.918,182 546.705,392	23	345.930,072 546.708,057	12.185
25	345.953,515 546.708,462	26	345.963,654 546.710,065	10.265
28	345.985,105 546.712,635	29	345.988,882 546.714,378	4.16
31	345.982,768 546.724,467	32	345.989,528 546.728,915	8.092
34	346.004,223 546.746,325	35	346.006,157 546.752,561	6.529
37	345.990,789 546.762,26	38	345.981,387 546.768,941	11.534
40	345.966,582 546.787,463	41	345.955,134 546.805,396	21.276
43	345.934,657 546.799,21	44	345.929,634 546.796,468	5.723
46	345.923,336 546.793,113	47	345.923,271 546.793,08	0.073
49	345.909,751 546.786,528	50	345.902,78 546.784,478	7.266
52	345.901,028 546.784,236	53	345.897,688 546.783,828	3.365
55	345.892,973 546.784,438	56	345.892,481 546.784,575	0.511
58	345.885,24 546.787,642	59	345.871,643 546.795,088	15.502
61	345.860,021 546.801,487	1	345.859,393 546.799,832	1.77

Punct început	X / Y	Punct sfârșit	X / Y	Lungime segment
2	345.856,263 546.795,411	3	345.853,986 546.792,813	3.455
5	345.846,38 546.783,764	6	345.836,898 546.775,071	12.864
8	345.834,245 546.755,536	9	345.836,433 546.747,694	8.142
11	345.844,47 546.733,602	12	345.848,757 546.727,924	7.115
14	345.870,745 546.709,447	15	345.875,749 546.703,708	7.614
17	345.890,536 546.696,238	18	345.894,461 546.695,514	3.991
20	345.906,511 546.698,388	21	345.908,627 546.700,628	3.081
23	345.930,072 546.708,057	24	345.939,593 546.707,97	9.521
26	345.963,654 546.710,065	27	345.979,26 546.712,06	15.733
29	345.988,882 546.714,378	30	345.987,742 546.715,247	1.433
32	345.989,528 546.728,915	33	345.996,932 546.736,558	10.641
35	346.006,157 546.752,561	36	345.998,47 546.757,2	8.978
38	345.981,387 546.768,941	39	345.974,921 546.774,464	8.504
41	345.955,134 546.805,396	42	345.940,268 546.801,073	15.482
44	345.929,634 546.796,468	45	345.929,616 546.796,459	0.02
47	345.923,271 546.793,08	48	345.910,062 546.786,649	14.691
50	345.902,78 546.784,478	51	345.902,458 546.784,411	0.329
53	345.897,688 546.783,828	54	345.897,16 546.783,834	0.528
56	345.892,481 546.784,575	57	345.885,423 546.787,554	7.661
59	345.871,643 546.795,088	60	345.871,639 546.795,09	0.004

Punct început	X / Y	Punct sfârșit	X / Y	Lungime segment
3	345.853,986 546.792,813	4	345.849,842 546.787,746	6.546
6	345.836,898 546.775,071	7	345.826,765 546.764,295	14.792
9	345.836,433 546.747,694	10	345.839,461 546.742,362	6.132
12	345.848,757 546.727,924	13	345.858,71 546.718,353	13.808
15	345.875,749 546.703,708	16	345.884,342 546.698,909	9.842
18	345.894,461 546.695,514	19	345.900,645 546.695,675	6.186
21	345.908,627 546.700,628	22	345.918,182 546.705,392	10.677
24	345.939,593 546.707,97	25	345.953,515 546.708,462	13.931
27	345.979,26 546.712,06	28	345.985,105 546.712,635	5.873
30	345.987,742 546.715,247	31	345.982,768 546.724,467	10.476
33	345.996,932 546.736,558	34	346.004,223 546.746,325	12.188
36	345.998,47 546.757,2	37	345.990,789 546.762,26	9.198
39	345.974,921 546.774,464	40	345.966,582 546.787,463	15.444
42	345.940,268 546.801,073	43	345.934,657 546.799,21	5.912
45	345.929,616 546.796,459	46	345.923,336 546.793,113	7.116
48	345.910,062 546.786,649	49	345.909,751 546.786,528	0.334
51	345.902,458 546.784,411	52	345.901,028 546.784,236	1.441
54	345.897,16 546.783,834	55	345.892,973 546.784,438	4.23
57	345.885,423 546.787,554	58	345.885,24 546.787,642	0.203
60	345.871,639 546.795,09	61	345.860,021 546.801,487	13.263

** Lungimile segmentelor sunt determinate în planul de proiecție Stereo 70 și sunt rotunjite la 1 milimetru.

*** Distanța dintre puncte este formată din segmente cumulate ce sunt mai mici decât valoarea 1 milimetru.

**DATE DESPRE IMOBILUL NR. 3565**

Oficiul de Cadastru și Publicitate Imobiliară ALBA
Biroul de Cadastru și Publicitate Imobiliară Campeni

A. Partea I. Descrierea imobilului

TEREN Extravilan

Nr. CF vechi:615

Nr. topografic:257, 263

Adresa: Jud. Alba

Nr. Crt	Nr cadastral Nr. topografic	Suprafața* (mp)	Observații / Referințe
A1		487	Sector cadastral:32 Teren imprejmuit; Parte din Cartea Funciara veche nr.615 Sacatura, cu nr. topografic vechi 257,263. Configuratia imobilului stabilita conform identificarii in teren si a masuratorilor efectuate nu corespunde cu situatia tehnica a imobilului din cartea funciara veche, conform ordinul ANCP nr. 600/2023.

B. Partea II. Proprietari și acte

Inscrieri privitoare la dreptul de proprietate și alte drepturi reale		Referințe
3565 / 25/03/2024		
Act Normativ nr. 7, din 13/03/1996 emis de PARLAMENT;		
B1	Intabulare, drept de PROPRIETATE, dobandit prin Lege, cota actuala 1/1, cota initiala 1/1 1) NEIDENTIFICAT NEIDENTIFICAT	A1
Act Administrativ nr. 1429, din 13/03/2024 emis de COMUNA VADU MOȚILOR;		
B2	Se noteaza posesia factica in favoarea lui Bustan Dumitru 1) BUSTAN DUMITRU	A1

C. Partea III. SARCINI .

Inscrieri privind dezmembramintele dreptului de proprietate, drepturi reale de garanție și sarcini	Referințe
NU SUNT	

Anexa Nr. 1 La Partea I

Teren

Nr cadastral	Suprafața (mp)*	Observații / Referințe
	487	Parte din Cartea Funciara veche nr.615 Sacatura, cu nr. topografic vechi 257,263. Configuratia imobilului stabilita conform identificarii in teren si a masuratorilor efectuate nu corespunde cu situatia tehnica a imobilului din cartea funciara veche, conform ordinul ANCPi nr. 600/2023.

* Suprafața este determinată în planul de proiecție Stereo 70.



Date referitoare la teren

Crt	Categorie folosință	Intra vilan	Suprafața (mp)	Tarla	Parcelă	Nr. topo	Observații / Referințe
1	pasune	NU	487	-	-	-	

Lungime Segmente

1) Valorile lungimilor segmentelor sunt obținute din proiecție în plan.

Punct început	X / Y	Punct sfârșit	X / Y	Lungime segment (** (m)
1	345.955,134 546.805,396	2	345.966,582 546.787,463	21.276
2	345.966,582 546.787,463	3	345.974,921 546.774,464	15.444
3	345.974,921 546.774,464	4	345.981,387 546.768,941	8.504
4	345.981,387 546.768,941	5	345.982,154 546.770,014	1.319

Punct început	X / Y	Punct sfârșit	X / Y	Lungime segment (** (m)
5	345.982,154 546.770,014	6	345.991,134 546.778,357	12.257
6	345.991,134 546.778,357	7	345.989,223 546.779,752	2.366
7	345.989,223 546.779,752	8	345.988,997 546.779,945	0.297
8	345.988,997 546.779,945	9	345.986,841 546.782,075	3.031
9	345.986,841 546.782,075	10	345.981,94 546.786,916	6.889
10	345.981,94 546.786,916	11	345.981,747 546.787,137	0.293
11	345.981,747 546.787,137	12	345.974,262 546.797,095	12.457
12	345.974,262 546.797,095	13	345.970,33 546.801,88	6.193
13	345.970,33 546.801,88	14	345.967,333 546.804,374	3.899
14	345.967,333 546.804,374	15	345.963,877 546.805,327	3.585
15	345.963,877 546.805,327	16	345.960,68 546.805,789	3.23
16	345.960,68 546.805,789	17	345.959,736 546.805,677	0.951
17	345.959,736 546.805,677	18	345.957,079 546.805,361	2.676
18	345.957,079 546.805,361	1	345.955,134 546.805,396	1.945

** Lungimile segmentelor sunt determinate în planul de proiecție Stereo 70 și sunt rotunjite la 1 milimetru.

*** Distanța dintre puncte este formată din segmente cumulate ce sunt mai mici decât valoarea 1 milimetru.

**DATE DESPRE IMOBILUL NR. 3566**

Oficiul de Cadastru și Publicitate Imobiliară ALBA
Biroul de Cadastru și Publicitate Imobiliară Campeni

A. Partea I. Descrierea imobilului

TEREN Extravilan

Nr. CF vechi:615

Nr. topografic:257, 263

Adresa: Jud. Alba

Nr. Crt	Nr cadastral Nr. topografic	Suprafața* (mp)	Observații / Referințe
A1		2.406	Sector cadastral:32 Teren imprejmuit; Parte din Cartea Funciara veche nr.615 Sacatura, cu nr. topografic vechi 257,263. Configuratia imobilului stabilita conform identificarii in teren si a masuratorilor efectuate nu corespunde cu situatia tehnica a imobilului din cartea funciara veche, conform ordinul ANCP nr. 600/2023.

B. Partea II. Proprietari și acte

Inscrieri privitoare la dreptul de proprietate și alte drepturi reale		Referințe
3566 / 25/03/2024		
Act Normativ nr. 7, din 13/03/1996 emis de PARLAMENT;		
B1	Intabulare, drept de PROPRIETATE, dobandit prin Lege, cota actuala 1/1, cota initiala 1/1 1) NEIDENTIFICAT NEIDENTIFICAT	A1
Act Administrativ nr. 1430, din 13/03/2024 emis de COMUNA VADU MOȚILOR;		
B2	Se noteaza posesia factica in favoarea lui Bustan Dumitru 1) BUSTAN DUMITRU	A1

C. Partea III. SARCINI .

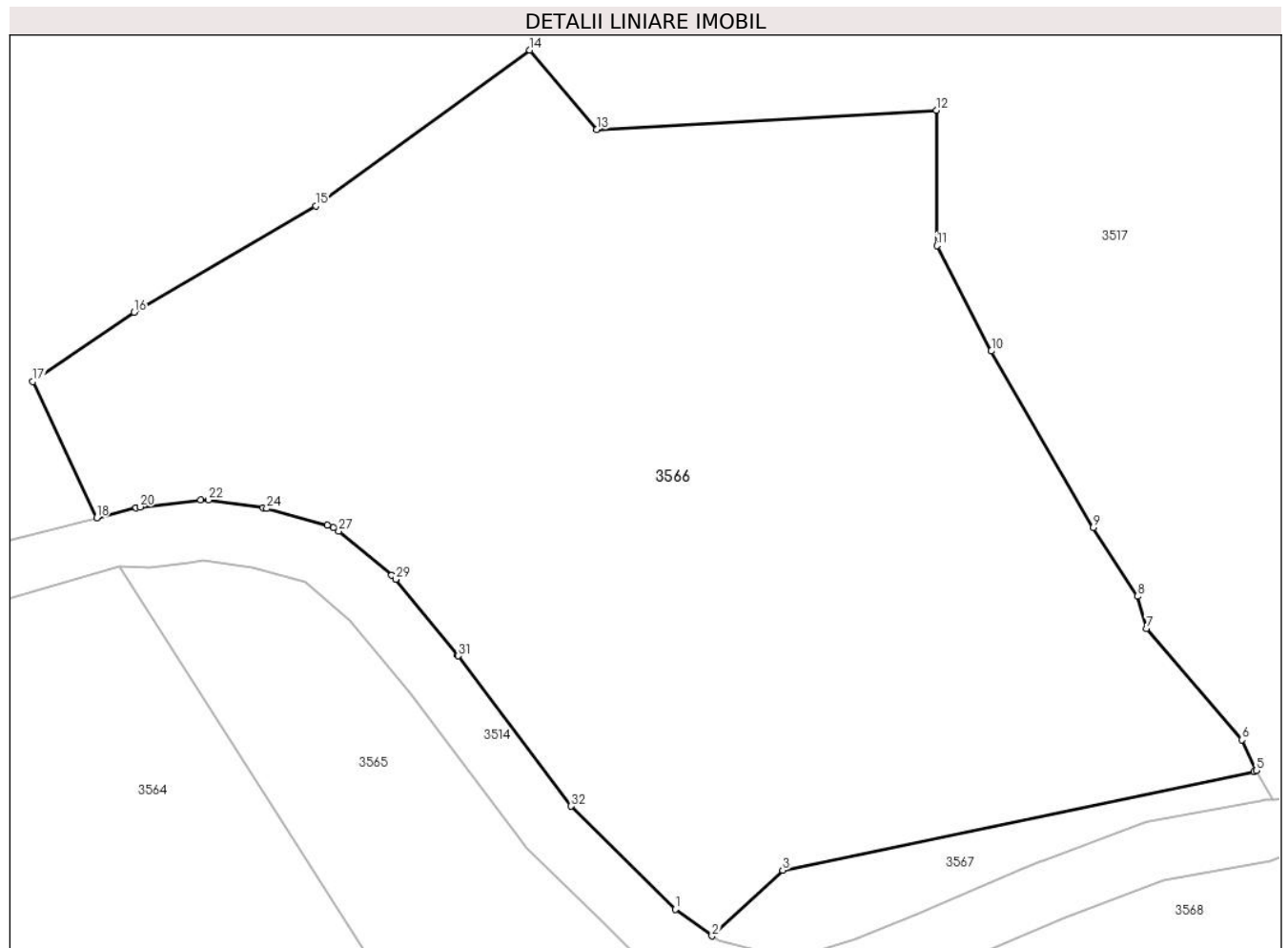
Inscrieri privind dezmembramintele dreptului de proprietate, drepturi reale de garanție și sarcini	Referințe
NU SUNT	

Anexa Nr. 1 La Partea I

Teren

Nr cadastral	Suprafața (mp)*	Observații / Referințe
	2.406	Parte din Cartea Funciara veche nr.615 Sacatura, cu nr. topografic vechi 257,263. Configuratia imobilului stabilita conform identificarii in teren si a masuratorilor efectuate nu corespunde cu situatia tehnica a imobilului din cartea funciara veche, conform ordinul ANCPi nr. 600/2023.

* Suprafața este determinată în planul de proiecție Stereo 70.



Date referitoare la teren

Crt	Categorie folosință	Intravilan	Suprafața (mp)	Tarla	Parcelă	Nr. topo	Observații / Referințe
1	pasune	NU	2.406	-	-	-	

Lungime Segmente

1) Valorile lungimilor segmentelor sunt obținute din proiecție în plan.

Punct început	X / Y	Punct sfârșit	X / Y	Lungime segment (** (m)
1	345.991,703 546.782,895	2	345.994,119 546.781,13	2.992
3	345.998,766 546.785,448	4	346.029,802 546.791,938	31.707
5	346.029,925 546.792,004	6	346.029,003 546.794,02	2.217
7	346.022,713 546.801,343	8	346.022,111 546.803,449	2.19

Punct început	X / Y	Punct sfârșit	X / Y	Lungime segment (** (m)
2	345.994,119 546.781,13	3	345.998,766 546.785,448	6.343
4	346.029,802 546.791,938	5	346.029,925 546.792,004	0.14
6	346.029,003 546.794,02	7	346.022,713 546.801,343	9.654
8	346.022,111 546.803,449	9	346.019,207 546.807,961	5.366

Punct început	X / Y	Punct sfârșit	X / Y	Lungime segment (** (m)
9	346.019,207 546.807,961	10	346.012,501 546.819,563	13.401
11	346.008,921 546.826,487	12	346.008,895 546.835,383	8.896
13	345.986,532 546.834,12	14	345.982,131 546.839,334	6.823
15	345.968,049 546.829,105	16	345.956,098 546.822,116	13.845
17	345.949,437 546.817,558	18	345.953,629 546.808,609	9.882
19	345.956,218 546.809,27	20	345.956,476 546.809,318	0.262
21	345.960,469 546.809,793	22	345.960,991 546.809,786	0.522
23	345.964,574 546.809,268	24	345.964,819 546.809,217	0.25
25	345.968,812 546.808,116	26	345.969,207 546.807,96	0.425
27	345.969,56 546.807,725	28	345.973,035 546.804,833	4.521
29	345.973,301 546.804,565	30	345.977,38 546.799,601	6.425
31	345.977,433 546.799,533	32	345.984,856 546.789,658	12.354

Punct început	X / Y	Punct sfârșit	X / Y	Lungime segment (** (m)
10	346.012,501 546.819,563	11	346.008,921 546.826,487	7.795
12	346.008,895 546.835,383	13	345.986,532 546.834,12	22.399
14	345.982,131 546.839,334	15	345.968,049 546.829,105	17.405
16	345.956,098 546.822,116	17	345.949,437 546.817,558	8.071
18	345.953,629 546.808,609	19	345.956,218 546.809,27	2.672
20	345.956,476 546.809,318	21	345.960,469 546.809,793	4.021
22	345.960,991 546.809,786	23	345.964,574 546.809,268	3.62
24	345.964,819 546.809,217	25	345.968,812 546.808,116	4.142
26	345.969,207 546.807,96	27	345.969,56 546.807,725	0.424
28	345.973,035 546.804,833	29	345.973,301 546.804,565	0.378
30	345.977,38 546.799,601	31	345.977,433 546.799,533	0.086
32	345.984,856 546.789,658	1	345.991,703 546.782,895	9.624

** Lungimile segmentelor sunt determinate în planul de proiecție Stereo 70 și sunt rotunjite la 1 milimetru.

*** Distanța dintre puncte este formată din segmente cumulate ce sunt mai mici decât valoarea 1 milimetru.

**DATE DESPRE IMOBILUL NR. 3567**

Oficiul de Cadastru și Publicitate Imobiliară ALBA
Biroul de Cadastru și Publicitate Imobiliară Campeni

A. Partea I. Descrierea imobilului

TEREN Extravilan

Nr. CF vechi:615

Nr. topografic:257, 263

Adresa: Jud. Alba

Nr. Crt	Nr cadastral Nr. topografic	Suprafața* (mp)	Observații / Referințe
A1		124	Sector cadastral:32 Teren neimprejmuit; Parte din Cartea Funciara veche nr.615 Sacatura, cu nr. topografic vechi 257, 263. Configuratia imobilului stabilita conform identificarii in teren si a masuratorilor efectuate nu corespunde cu situatia tehnica a imobilului din cartea funciara veche, conform ordinul ANCP nr. 600/2023.

B. Partea II. Proprietari și acte

Inscrieri privitoare la dreptul de proprietate și alte drepturi reale		Referințe
3567 / 25/03/2024		
Act Normativ nr. 7, din 13/03/1996 emis de PARLAMENT;		
B1	Intabulare, drept de PROPRIETATE, dobandit prin Lege, cota actuala 1/1, cota initiala 1/1 1) NEIDENTIFICAT NEIDENTIFICAT	A1
Act Administrativ nr. 1431, din 13/03/2024 emis de COMUNA VADU MOȚILOR;		
B2	Se noteaza posesia factica in favoarea lui Birău Dumitru 1) BIRĂU DUMITRU	A1

C. Partea III. SARCINI .

Inscrieri privind dezmembramintele dreptului de proprietate, drepturi reale de garanție și sarcini	Referințe
NU SUNT	

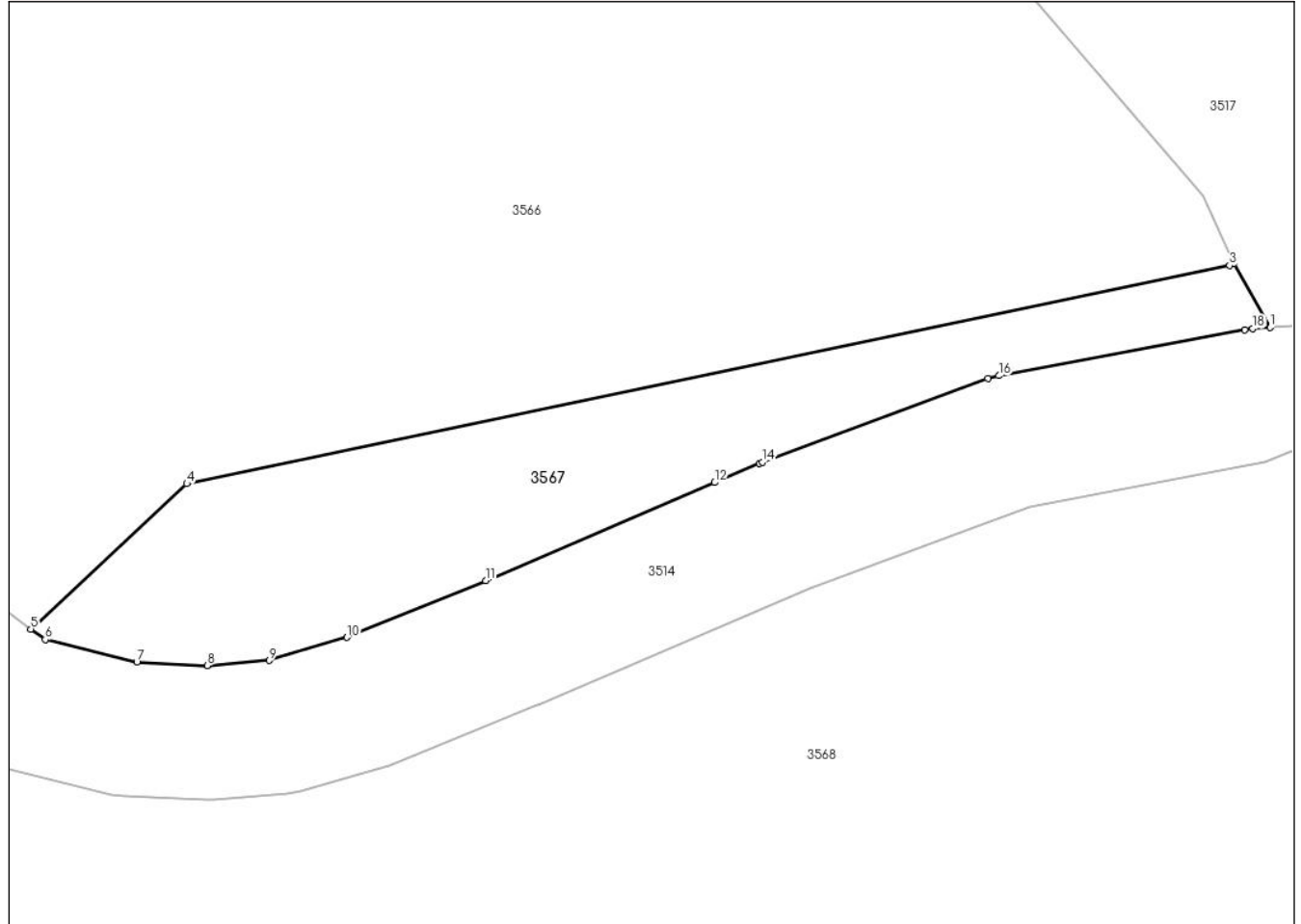
Anexa Nr. 1 La Partea I

Teren

Nr cadastral	Suprafața (mp)*	Observații / Referințe
	124	Parte din Cartea Funciara veche nr.615 Sacatura, cu nr. topografic vechi 257, 263. Configuratia imobilului stabilita conform identificarii in teren si a masuratorilor efectuate nu corespunde cu situatia tehnica a imobilului din cartea funciara veche, conform ordinul ANCPI nr. 600/2023.

* Suprafața este determinată în planul de proiecție Stereo 70.

DETALII LINIARE IMOBIL



Date referitoare la teren

Crt	Categorie folosință	Intravilan	Suprafața (mp)	Tarla	Parcelă	Nr. topo	Observații / Referințe
1	pasune	NU	124	-	-	-	

Lungime Segmente

1) Valorile lungimilor segmentelor sunt obținute din proiecție în plan.

Punct început	X / Y	Punct sfârșit	X / Y	Lungime segment (** (m)
1	346.031,006 546.790,098	2	346.029,925 546.792,004	2.191
2	346.029,925 546.792,004	3	346.029,802 546.791,938	0.14
3	346.029,802 546.791,938	4	345.998,766 546.785,448	31.707
4	345.998,766 546.785,448	5	345.994,119 546.781,13	6.343

Punct început	X / Y	Punct sfârșit	X / Y	Lungime segment (** (m)
5	345.994,119 546.781,13	6	345.994,546 546.780,818	0.529
6	345.994,546 546.780,818	7	345.997,274 546.780,141	2.811
7	345.997,274 546.780,141	8	345.999,369 546.780,047	2.097
8	345.999,369 546.780,047	9	346.001,215 546.780,194	1.852
9	346.001,215 546.780,194	10	346.003,53 546.780,882	2.415
10	346.003,53 546.780,882	11	346.007,653 546.782,565	4.453
11	346.007,653 546.782,565	12	346.014,463 546.785,484	7.409
12	346.014,463 546.785,484	13	346.015,795 546.786,055	1.449
13	346.015,795 546.786,055	14	346.015,889 546.786,092	0.101
14	346.015,889 546.786,092	15	346.022,602 546.788,574	7.157
15	346.022,602 546.788,574	16	346.022,927 546.788,664	0.337
16	346.022,927 546.788,664	17	346.030,244 546.790,035	7.444
17	346.030,244 546.790,035	18	346.030,485 546.790,065	0.243
18	346.030,485 546.790,065	1	346.031,006 546.790,098	0.522

** Lungimile segmentelor sunt determinate în planul de proiecție Stereo 70 și sunt rotunjite la 1 milimetru.

*** Distanța dintre puncte este formată din segmente cumulate ce sunt mai mici decât valoarea 1 milimetru.

**DATE DESPRE IMOBILUL NR. 3568**

Oficiul de Cadastru și Publicitate Imobiliară ALBA
Biroul de Cadastru și Publicitate Imobiliară Campeni

A. Partea I. Descrierea imobilului

TEREN Extravilan

Nr. CF vechi:615

Nr. topografic:246, 247

Adresa: Jud. Alba

Nr. Crt	Nr cadastral Nr. topografic	Suprafața* (mp)	Observații / Referințe
A1		9.211	Sector cadastral:32 Teren neimprejmuit; Parte din Cartea Funciara veche nr.615 Sacatura, cu nr. topografic vechi 246,247. Configuratia imobilului stabilita conform identificarii in teren si a masuratorilor efectuate nu corespunde cu situatia tehnica a imobilului din cartea funciara veche, conform ordinul ANCP nr. 600/2023.

B. Partea II. Proprietari și acte

Inscrieri privitoare la dreptul de proprietate și alte drepturi reale		Referințe
3568 / 25/03/2024		
Act Normativ nr. 7, din 13/03/1996 emis de PARLAMENT;		
B1	Intabulare, drept de PROPRIETATE, dobandit prin Lege, cota actuala 1/1, cota initiala 1/1 1) NEIDENTIFICAT NEIDENTIFICAT	A1
Act Administrativ nr. 1432, din 13/03/2024 emis de COMUNA VADU MOȚILOR;		
B2	Se noteaza posesia factica in favoarea lui Birău Dumitru 1) BIRĂU DUMITRU	A1

C. Partea III. SARCINI .

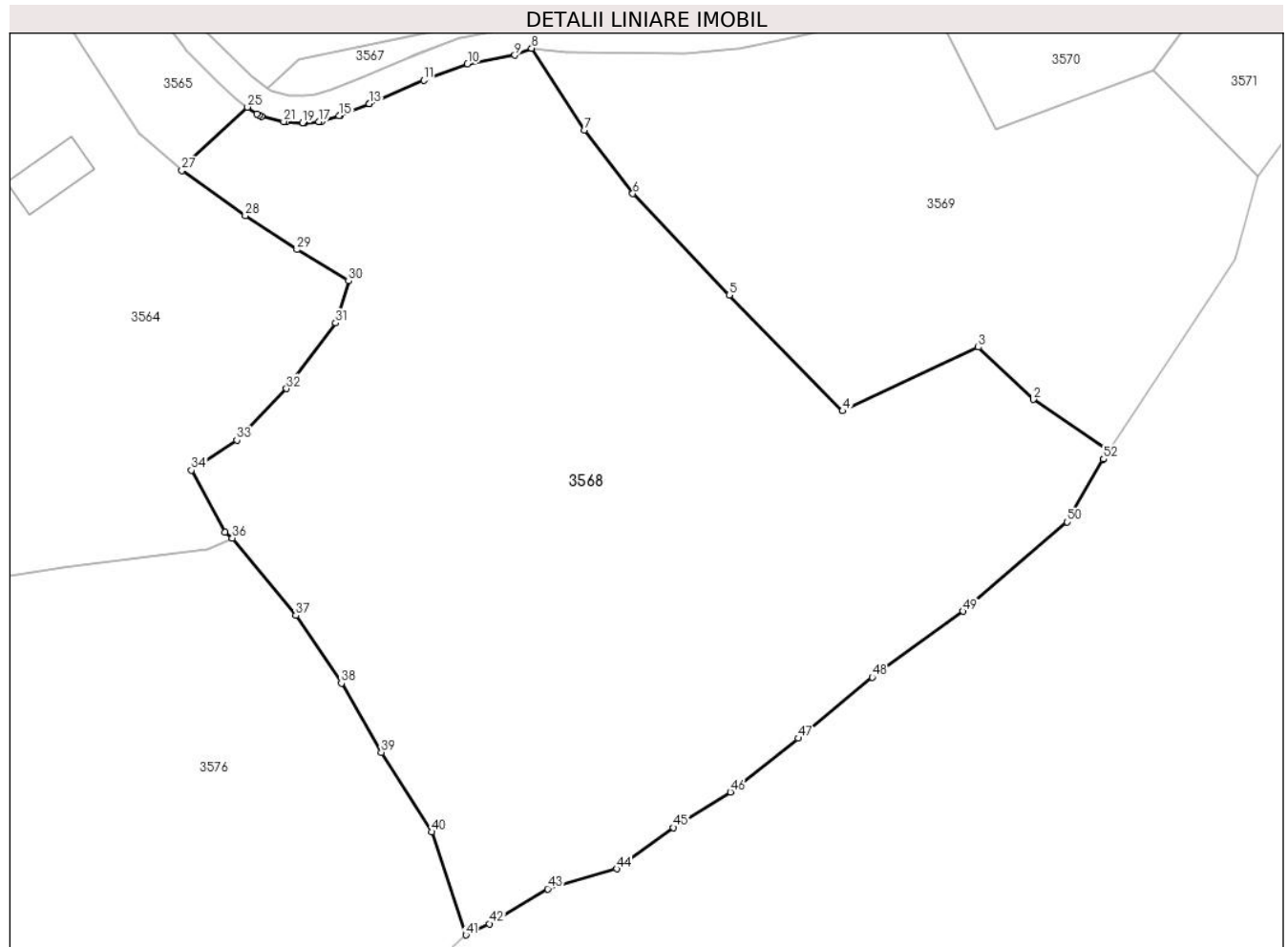
Inscrieri privind dezmembramintele dreptului de proprietate, drepturi reale de garanție și sarcini	Referințe
NU SUNT	

Anexa Nr. 1 La Partea I

Teren

Nr cadastral	Suprafața (mp)*	Observații / Referințe
	9.211	Parte din Cartea Funciara veche nr.615 Sacatura, cu nr. topografic vechi 246,247. Configuratia imobilului stabilita conform identificarii in teren si a masuratorilor efectuate nu corespunde cu situatia tehnica a imobilului din cartea funciara veche, conform ordinul ANCPi nr. 600/2023.

* Suprafața este determinată în planul de proiecție Stereo 70.



Date referitoare la teren

Crt	Categorie folosință	Intravilan	Suprafața (mp)	Tarla	Parcelă	Nr. topo	Observații / Referințe
1	faneata	NU	9.211	-	-	-	

Lungime Segmente

1) Valorile lungimilor segmentelor sunt obținute din proiecție în plan.

Punct început	X / Y	Punct sfârșit	X / Y	Lungime segment
1	346.119,158 546.727,35	2	346.107,902 546.734,959	13.587
4	346.079,566 546.733,253	5	346.062,744 546.750,446	24.054
7	346.041,187 546.774,973	8	346.033,353 546.787,106	14.442
10	346.023,83 546.784,764	11	346.017,324 546.782,358	6.937
2	346.107,902 546.734,959	3	346.099,754 546.742,731	11.26
5	346.062,744 546.750,446	6	346.048,388 546.765,52	20.816
8	346.033,353 546.787,106	9	346.030,86 546.786,081	2.695
11	346.017,324 546.782,358	12	346.009,212 546.778,882	8.825
3	346.099,754 546.742,731	4	346.079,566 546.733,253	22.302
6	346.048,388 546.765,52	7	346.041,187 546.774,973	11.883
9	346.030,86 546.786,081	10	346.023,83 546.784,764	7.152
12	346.009,212 546.778,882	13	346.009,18 546.778,868	0.035

Punct început	X / Y	Punct sfârșit	X / Y	Lungime segment	Punct început	X / Y	Punct sfârșit	X / Y	Lungime segment	Punct început	X / Y	Punct sfârșit	X / Y	Lungime segment
13	346.009,18 546.778,868	14	346.004,95 546.777,142	4.569	14	346.004,95 546.777,142	15	346.004,765 546.777,077	0.196	15	346.004,765 546.777,077	16	346.002,153 546.776,3	2.725
16	346.002,153 546.776,3	17	346.001,741 546.776,223	0.419	17	346.001,741 546.776,223	18	345.999,561 546.776,05	2.187	18	345.999,561 546.776,05	19	345.999,314 546.776,046	0.247
19	345.999,314 546.776,046	20	345.996,897 546.776,154	2.419	20	345.996,897 546.776,154	21	345.996,504 546.776,211	0.397	21	345.996,504 546.776,211	22	345.993,201 546.777,031	3.403
22	345.993,201 546.777,031	23	345.992,837 546.777,16	0.386	23	345.992,837 546.777,16	24	345.992,504 546.777,357	0.387	24	345.992,504 546.777,357	25	345.991,134 546.778,357	1.696
25	345.991,134 546.778,357	26	345.982,154 546.770,014	12.257	26	345.982,154 546.770,014	27	345.981,387 546.768,941	1.319	27	345.981,387 546.768,941	28	345.990,789 546.762,26	11.534
28	345.990,789 546.762,26	29	345.998,47 546.757,2	9.198	29	345.998,47 546.757,2	30	346.006,157 546.752,561	8.978	30	346.006,157 546.752,561	31	346.004,223 546.746,325	6.529
31	346.004,223 546.746,325	32	345.996,932 546.736,558	12.188	32	345.996,932 546.736,558	33	345.989,528 546.728,915	10.641	33	345.989,528 546.728,915	34	345.982,768 546.724,467	8.092
34	345.982,768 546.724,467	35	345.987,742 546.715,247	10.476	35	345.987,742 546.715,247	36	345.988,882 546.714,378	1.433	36	345.988,882 546.714,378	37	345.998,295 546.702,892	14.85
37	345.998,295 546.702,892	38	346.005,082 546.692,824	12.142	38	346.005,082 546.692,824	39	346.011,023 546.682,552	11.866	39	346.011,023 546.682,552	40	346.018,504 546.670,728	13.992
40	346.018,504 546.670,728	41	346.023,576 546.655,439	16.108	41	346.023,576 546.655,439	42	346.027,079 546.657,109	3.881	42	346.027,079 546.657,109	43	346.035,754 546.662,282	10.1
43	346.035,754 546.662,282	44	346.045,991 546.665,246	10.657	44	346.045,991 546.665,246	45	346.054,451 546.671,388	10.454	45	346.054,451 546.671,388	46	346.062,91 546.676,668	9.972
46	346.062,91 546.676,668	47	346.072,986 546.684,643	12.85	47	346.072,986 546.684,643	48	346.083,978 546.693,695	14.239	48	346.083,978 546.693,695	49	346.097,448 546.703,502	16.662
49	346.097,448 546.703,502	50	346.112,964 546.716,754	20.405	50	346.112,964 546.716,754	51	346.118,282 546.726,017	10.681	51	346.118,282 546.726,017	52	346.118,348 546.726,124	0.126
52	346.118,348 546.726,124	1	346.119,158 546.727,35	1.469										

** Lungimile segmentelor sunt determinate în planul de proiecție Stereo 70 și sunt rotunjite la 1 milimetru.

*** Distanța dintre puncte este formată din segmente cumulate ce sunt mai mici decât valoarea 1 milimetru.

**DATE DESPRE IMOBILUL NR. 3569**

Oficiul de Cadastru și Publicitate Imobiliară ALBA
Biroul de Cadastru și Publicitate Imobiliară Campeni

A. Partea I. Descrierea imobilului

TEREN Extravilan

Nr. CF vechi: 615, 1113
Nr. topografic: 246, 247, 242

Adresa: Jud. Alba

Nr. Crt	Nr cadastral Nr. topografic	Suprafața* (mp)	Observații / Referințe
A1		4.012	Sector cadastral: 32 Teren neimprejmit; Parte din Cartea Funciara veche nr. 615, 1113 Sacatura, cu nr. topografic vechi 246, 247, 242. Configuratia imobilului stabilita conform identificarii in teren si a masuratorilor efectuate nu corespunde cu situatia tehnica a imobilului din cartea funciara veche, conform ordinul ANCP nr. 600/2023.

B. Partea II. Proprietari și acte

Inscrieri privitoare la dreptul de proprietate și alte drepturi reale		Referințe
3569 / 25/03/2024		
Act Normativ nr. 7, din 13/03/1996 emis de PARLAMENT;		
B1	Intabulare, drept de PROPRIETATE, dobandit prin Lege, cota actuala 1/1, cota initiala 1/1 1) NEIDENTIFICAT NEIDENTIFICAT	A1
Act Administrativ nr. 1433, din 13/03/2024 emis de COMUNA VADU MOȚILOR;		
B2	Se noteaza posesia factica in favoarea lui Bustan Dumitru 1) BUSTAN DUMITRU	A1

C. Partea III. SARCINI .

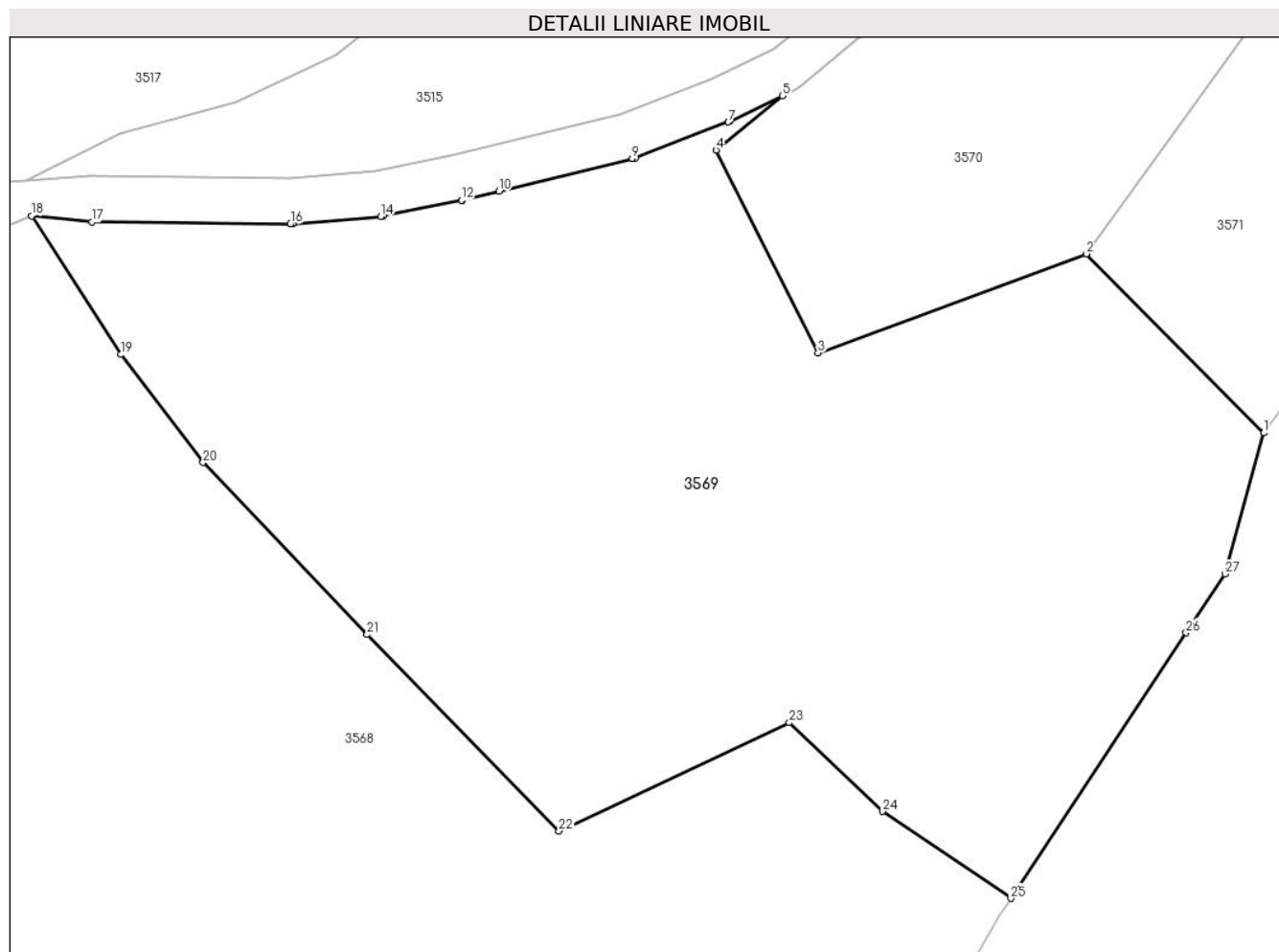
Inscrieri privind dezmembramintele dreptului de proprietate, drepturi reale de garanție și sarcini	Referințe
NU SUNT	

Anexa Nr. 1 La Partea I

Teren

Nr cadastral	Suprafața (mp)*	Observații / Referințe
	4.012	Parte din Cartea Funciara veche nr.615, 1113 Sacatura, cu nr. topografic vechi 246, 247, 242. Configuratia imobilului stabilita conform identificarii in teren si a masuratorilor efectuate nu corespunde cu situatia tehnica a imobilului din cartea funciara veche, conform ordinul ANCPI nr. 600/2023.

* Suprafața este determinată în planul de proiecție Stereo 70.



Date referitoare la teren

Crt	Categorie folosință	Intravilan	Suprafața (mp)	Tarla	Parcelă	Nr. topo	Observații / Referințe
1	pasune	NU	4.012	-	-	-	

Lungime Segmente

1) Valorile lungimilor segmentelor sunt obținute din proiecție în plan.

Punct început	X / Y	Punct sfârșit	X / Y	Lungime segment (** (m)
1	346.141,325 546.768,112	2	346.125,761 546.783,789	22.091
3	346.102,265 546.775,119	4	346.093,323 546.792,881	19.886
5	346.099,148 546.797,636	6	346.094,577 546.795,402	5.088
7	346.094,415 546.795,331	8	346.086,235 546.792,191	8.762

Punct început	X / Y	Punct sfârșit	X / Y	Lungime segment (** (m)
2	346.125,761 546.783,789	3	346.102,265 546.775,119	25.045
4	346.093,323 546.792,881	5	346.099,148 546.797,636	7.519
6	346.094,577 546.795,402	7	346.094,415 546.795,331	0.177
8	346.086,235 546.792,191	9	346.085,992 546.792,115	0.255

Punct început	X / Y	Punct sfârșit	X / Y	Lungime segment (** (m)
9	346.085,992 546.792,115	10	346.074,305 546.789,27	12.028
11	346.071,099 546.788,489	12	346.071,025 546.788,473	0.076
13	346.064,183 546.787,08	14	346.063,952 546.787,047	0.233
15	346.056,225 546.786,4	16	346.056,037 546.786,393	0.188
17	346.038,629 546.786,576	18	346.033,353 546.787,106	5.303
19	346.041,187 546.774,973	20	346.048,388 546.765,52	11.883
21	346.062,744 546.750,446	22	346.079,566 546.733,253	24.054
23	346.099,754 546.742,731	24	346.107,902 546.734,959	11.26
25	346.119,158 546.727,35	26	346.134,532 546.750,614	27.885
27	346.137,923 546.755,745	1	346.141,325 546.768,112	12.826

Punct început	X / Y	Punct sfârșit	X / Y	Lungime segment (** (m)
10	346.074,305 546.789,27	11	346.071,099 546.788,489	3.3
12	346.071,025 546.788,473	13	346.064,183 546.787,08	6.982
14	346.063,952 546.787,047	15	346.056,225 546.786,4	7.754
16	346.056,037 546.786,393	17	346.038,629 546.786,576	17.409
18	346.033,353 546.787,106	19	346.041,187 546.774,973	14.442
20	346.048,388 546.765,52	21	346.062,744 546.750,446	20.816
22	346.079,566 546.733,253	23	346.099,754 546.742,731	22.302
24	346.107,902 546.734,959	25	346.119,158 546.727,35	13.587
26	346.134,532 546.750,614	27	346.137,923 546.755,745	6.15

** Lungimile segmentelor sunt determinate în planul de proiecție Stereo 70 și sunt rotunjite la 1 milimetru.

*** Distanța dintre puncte este formată din segmente cumulate ce sunt mai mici decât valoarea 1 milimetru.

**DATE DESPRE IMOBILUL NR. 3570**

Oficiul de Cadastru și Publicitate Imobiliară ALBA
Biroul de Cadastru și Publicitate Imobiliară Campeni

A. Partea I. Descrierea imobilului

TEREN Extravilan

Nr. CF vechi:583
Nr. topografic:241

Adresa: Jud. Alba

Nr. Crt	Nr cadastral Nr. topografic	Suprafața* (mp)	Observații / Referințe
A1		1.143	Sector cadastral:32 Teren neimprejmuit; Parte din Cartea Funciara veche nr.583 Sacatura.

B. Partea II. Proprietari și acte

Inscrieri privitoare la dreptul de proprietate și alte drepturi reale		Referințe
441 / 20/02/2004		
Hotarare Judecatoreasca nr. 1477/2003, din 01/01/2003 emis de Judecătoria Câmpeni;		
B1	Intabulare, drept de PROPRIETATE, dobandit prin Hotarare Judecatoreasca, cota actuala 3/8, cota initiala 3/8 1) ȚARA IOAN-GHEORGHE	A1
B2	Intabulare, drept de PROPRIETATE, dobandit prin Hotarare Judecatoreasca, cota actuala 3/8, cota initiala 3/8 1) BARDAN ILEANA RODICA	A1
B3	Intabulare, drept de PROPRIETATE, dobandit prin Hotarare Judecatoreasca, cota actuala 2/8, cota initiala 2/8 1) ȚARA SAMFIRA	A1

C. Partea III. SARCINI .

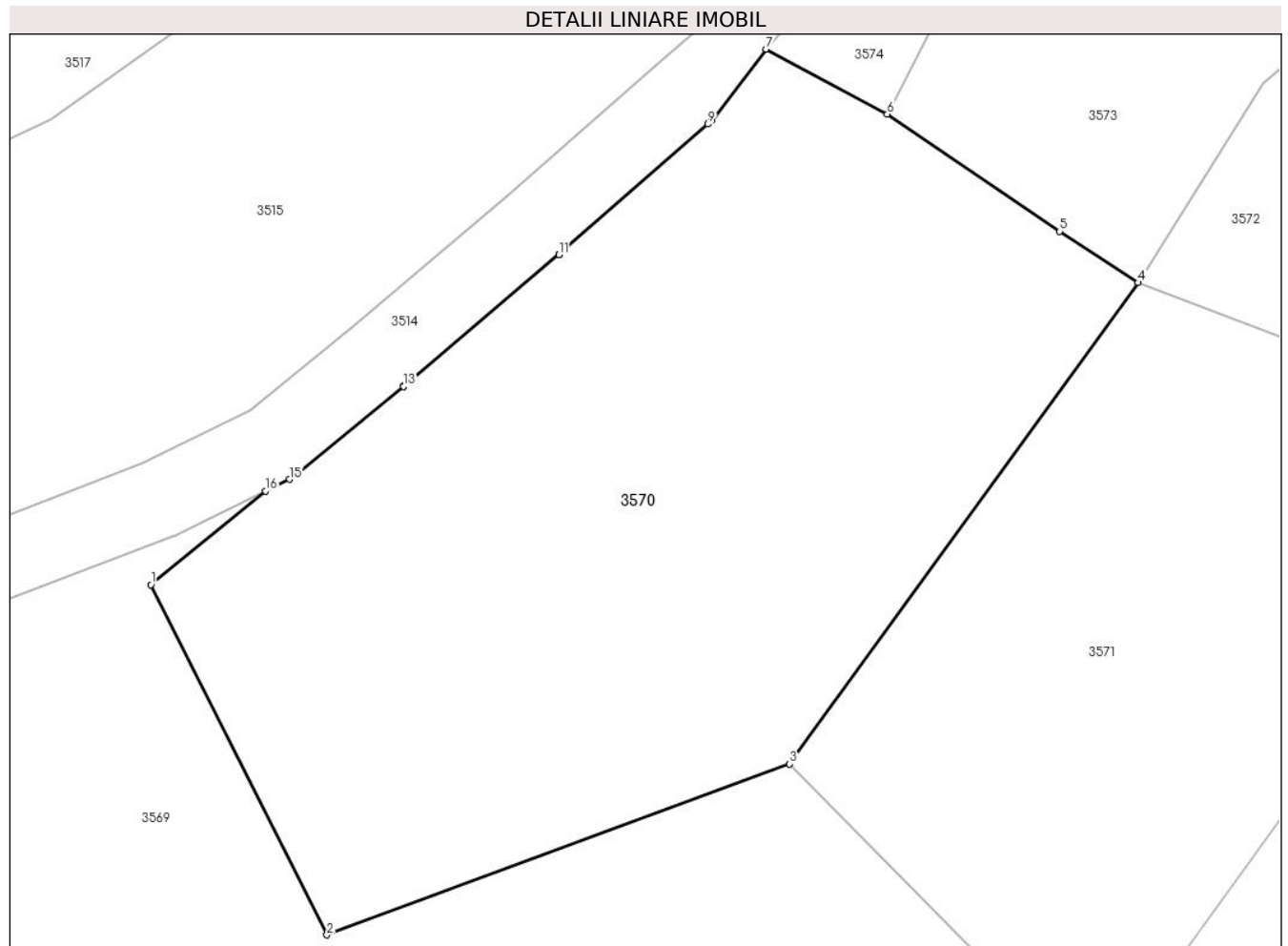
Inscrieri privind dezmembramintele dreptului de proprietate, drepturi reale de garanție și sarcini	Referințe
NU SUNT	

Anexa Nr. 1 La Partea I

Teren

Nr cadastral	Suprafața (mp)*	Observații / Referințe
	1.143	Parte din Cartea Funciara veche nr.583 Sacatura.

* Suprafața este determinată în planul de proiecție Stereo 70.



Date referitoare la teren

Crt	Categorie folosință	Intra vilan	Suprafața (mp)	Tarla	Parcelă	Nr. topo	Observații / Referințe
1	pasune	NU	1.143	-	-	-	

Lungime Segmente

1) Valorile lungimilor segmentelor sunt obținute din proiecție în plan.

Punct început	X / Y	Punct sfârșit	X / Y	Lungime segment (** (m)
1	346.093,323 546.792,881	2	346.102,265 546.775,119	19.886
2	346.102,265 546.775,119	3	346.125,761 546.783,789	25.045
3	346.125,761 546.783,789	4	346.143,467 546.808,209	30.164
4	346.143,467 546.808,209	5	346.139,479 546.810,812	4.762
5	346.139,479 546.810,812	6	346.130,728 546.816,762	10.582

Punct început	X / Y	Punct sfârșit	X / Y	Lungime segment (** (m)
6	346.130,728 546.816,762	7	346.124,582 546.820,052	6.971
7	346.124,582 546.820,052	8	346.121,82 546.816,445	4.543
8	346.121,82 546.816,445	9	346.121,625 546.816,25	0.276
9	346.121,625 546.816,25	10	346.114,065 546.809,649	10.036
10	346.114,065 546.809,649	11	346.114,042 546.809,629	0.03
11	346.114,042 546.809,629	12	346.106,165 546.802,96	10.321
12	346.106,165 546.802,96	13	346.106,148 546.802,945	0.023
13	346.106,148 546.802,945	14	346.100,758 546.798,485	6.996
14	346.100,758 546.798,485	15	346.100,361 546.798,229	0.472
15	346.100,361 546.798,229	16	346.099,148 546.797,636	1.35
16	346.099,148 546.797,636	1	346.093,323 546.792,881	7.519

** Lungimile segmentelor sunt determinate în planul de proiecție Stereo 70 și sunt rotunjite la 1 milimetru.

*** Distanța dintre puncte este formată din segmente cumulate ce sunt mai mici decât valoarea 1 milimetru.

**DATE DESPRE IMOBILUL NR. 3571**

Oficiul de Cadastru și Publicitate Imobiliară ALBA
Biroul de Cadastru și Publicitate Imobiliară Campeni

A. Partea I. Descrierea imobilului

TEREN Extravilan

Nr. CF vechi:767

Nr. topografic: 236, 237, 238

Adresa: Jud. Alba

Nr. Crt	Nr cadastral Nr. topografic	Suprafața* (mp)	Observații / Referințe
A1		758	Sector cadastral:32 Teren neimprejmit; Parte din Cartea Funciara veche nr.767 Sacatura, cu nr. topografic vechi 236, 237, 238. Configuratia imobilului stabilita conform identificarii in teren si a masuratorilor efectuate nu corespunde cu situatia tehnica a imobilului din cartea funciara veche, conform ordinul ANCP nr. 600/2023.

B. Partea II. Proprietari și acte

Inscrieri privitoare la dreptul de proprietate și alte drepturi reale		Referințe
3571 / 25/03/2024		
Act Normativ nr. 7, din 13/03/1996 emis de PARLAMENT;		
B1	Intabulare, drept de PROPRIETATE, dobandit prin Lege, cota actuala 1/1, cota initiala 1/1 1) NEIDENTIFICAT NEIDENTIFICAT	A1
Act Administrativ nr. 1434, din 13/03/2024 emis de COMUNA VADU MOȚILOR;		
B2	Se noteaza posesia factica in favoarea lui Birău Dumitru 1) BIRĂU DUMITRU	A1

C. Partea III. SARCINI .

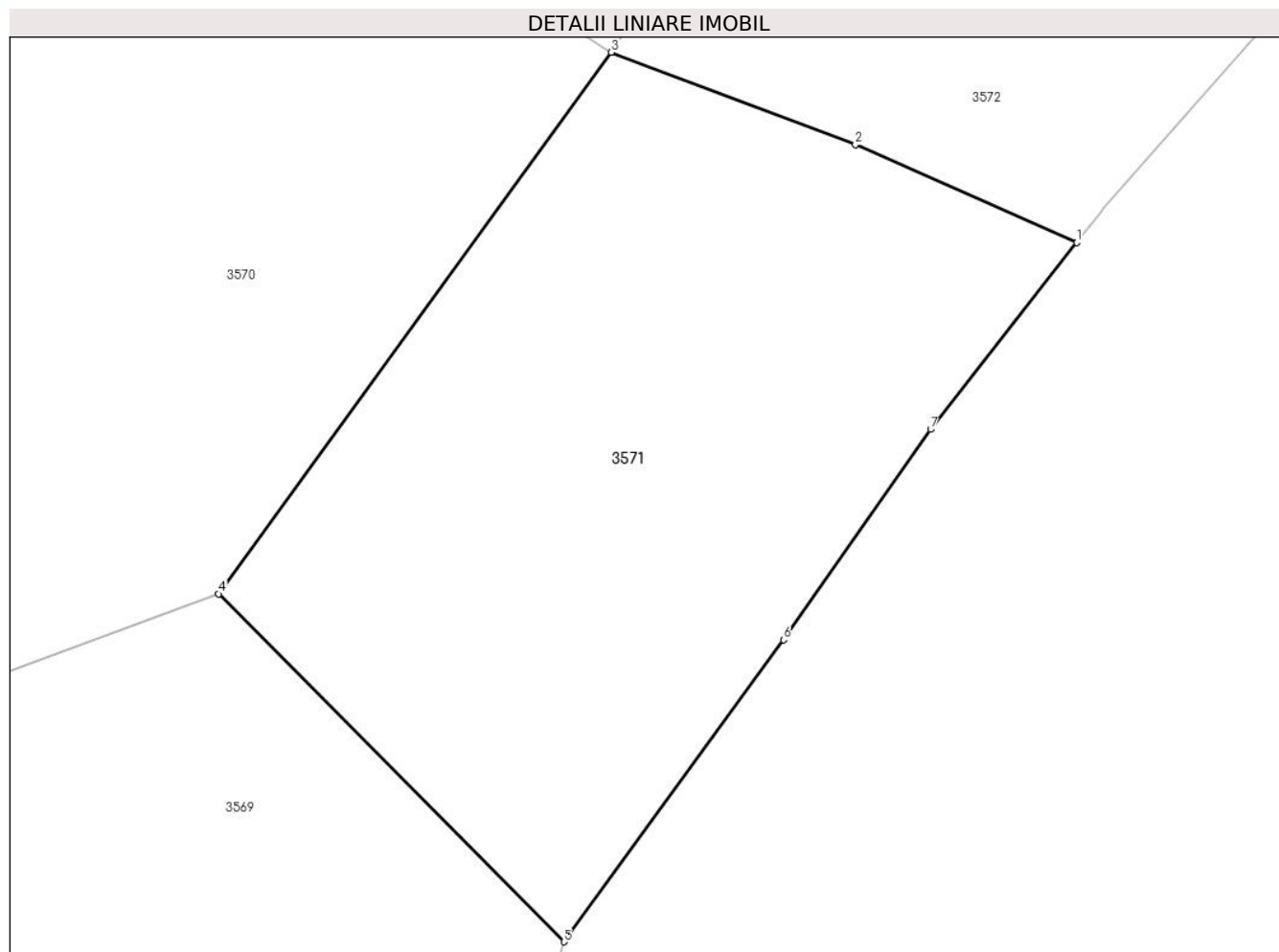
Inscrieri privind dezmembramintele dreptului de proprietate, drepturi reale de garanție și sarcini	Referințe
NU SUNT	

Anexa Nr. 1 La Partea I

Teren

Nr cadastral	Suprafața (mp)*	Observații / Referințe
	758	Parte din Cartea Funciara veche nr.767 Sacatura, cu nr. topografic vechi 236, 237, 238. Configuratia imobilului stabilita conform identificarii in teren si a masuratorilor efectuate nu corespunde cu situatia tehnica a imobilului din cartea funciara veche, conform ordinul ANCPi nr. 600/2023.

* Suprafața este determinată în planul de proiecție Stereo 70.



Date referitoare la teren

Crt	Categorie folosință	Intravilan	Suprafața (mp)	Tarla	Parcelă	Nr. topo	Observații / Referințe
1	pasune	NU	758	-	-	-	

Lungime Segmente

1) Valorile lungimilor segmentelor sunt obținute din proiecție în plan.

Punct început	X / Y	Punct sfârșit	X / Y	Lungime segment (** (m)
1	346.164,446 546.799,638	2	346.154,477 546.804,039	10.897
2	346.154,477 546.804,039	3	346.143,467 546.808,209	11.773
3	346.143,467 546.808,209	4	346.125,761 546.783,789	30.164
4	346.125,761 546.783,789	5	346.141,325 546.768,112	22.091

Punct început	X / Y	Punct sfârșit	X / Y	Lungime segment (** (m)
5	346.141,325 546.768,112	6	346.151,239 546.781,723	16.839
6	346.151,239 546.781,723	7	346.157,871 546.791,21	11.575
7	346.157,871 546.791,21	1	346.164,446 546.799,638	10.689

** Lungimile segmentelor sunt determinate în planul de proiecție Stereo 70 și sunt rotunjite la 1 milimetru.

*** Distanța dintre puncte este formată din segmente cumulate ce sunt mai mici decât valoarea 1 milimetru.

**DATE DESPRE IMOBILUL NR. 3572**

Oficiul de Cadastru și Publicitate Imobiliară ALBA
Biroul de Cadastru și Publicitate Imobiliară Campeni

A. Partea I. Descrierea imobilului

TEREN Extravilan

Nr. CF vechi:583
Nr. topografic:241

Adresa: Jud. Alba

Nr. Crt	Nr cadastral Nr. topografic	Suprafața* (mp)	Observații / Referințe
A1		629	Sector cadastral:32 Teren neimprejmit; Parte din Cartea Funciara veche nr.583 Sacatura.

B. Partea II. Proprietari și acte

Inscrieri privitoare la dreptul de proprietate și alte drepturi reale		Referințe
441 / 20/02/2004		
Hotarare Judecatoreasca nr. 1477/2003, din 01/01/2003 emis de Judecătoria Câmpeni;		
B1	Intabulare, drept de PROPRIETATE, dobandit prin Hotarare Judecatoreasca, cota actuala 3/8, cota initiala 3/8 1) ȚARA IOAN-GHEORGHE	A1
B2	Intabulare, drept de PROPRIETATE, dobandit prin Hotarare Judecatoreasca, cota actuala 3/8, cota initiala 3/8 1) BARDAN ILEANA RODICA	A1
B3	Intabulare, drept de PROPRIETATE, dobandit prin Hotarare Judecatoreasca, cota actuala 2/8, cota initiala 2/8 1) ȚARA SAMFIRA	A1

C. Partea III. SARCINI .

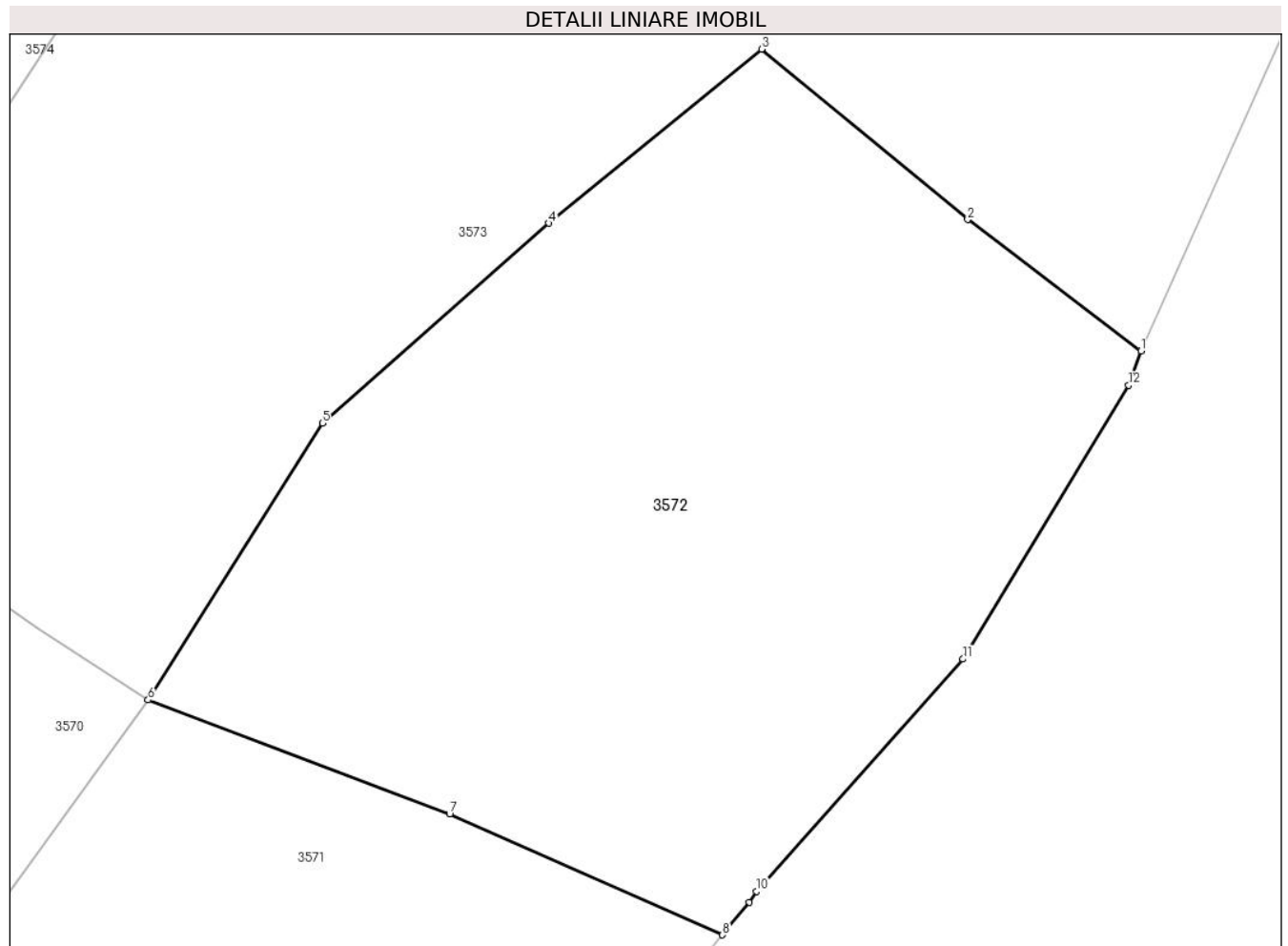
Inscrieri privind dezmembramintele dreptului de proprietate, drepturi reale de garanție și sarcini	Referințe
NU SUNT	

Anexa Nr. 1 La Partea I

Teren

Nr cadastral	Suprafața (mp)*	Observații / Referințe
	629	Parte din Cartea Funciara veche nr.583 Sacatura.

* Suprafața este determinată în planul de proiecție Stereo 70.



Date referitoare la teren

Crt	Categorie folosință	Intravilan	Suprafața (mp)	Tarla	Parcelă	Nr. topo	Observații / Referințe
1	pașune	NU	629	-	-	-	

Lungime Segmente

1) Valorile lungimilor segmentelor sunt obținute din proiecție în plan.

Punct început	X / Y	Punct sfârșit	X / Y	Lungime segment (** (m)
1	346.179,726 546.820,934	2	346.173,399 546.825,729	7.939
2	346.173,399 546.825,729	3	346.165,873 546.831,947	9.762
3	346.165,873 546.831,947	4	346.158,1 546.825,596	10.038
4	346.158,1 546.825,596	5	346.149,827 546.818,309	11.025
5	346.149,827 546.818,309	6	346.143,467 546.808,209	11.936

Punct început	X / Y	Punct sfârșit	X / Y	Lungime segment (** (m)
6	346.143,467 546.808,209	7	346.154,477 546.804,039	11.773
7	346.154,477 546.804,039	8	346.164,446 546.799,638	10.897
8	346.164,446 546.799,638	9	346.165,42 546.800,832	1.541
9	346.165,42 546.800,832	10	346.165,693 546.801,225	0.479
10	346.165,693 546.801,225	11	346.173,227 546.809,701	11.34
11	346.173,227 546.809,701	12	346.179,277 546.819,689	11.677
12	346.179,277 546.819,689	1	346.179,726 546.820,934	1.323

** Lungimile segmentelor sunt determinate în planul de proiecție Stereo 70 și sunt rotunjite la 1 milimetru.

*** Distanța dintre puncte este formată din segmente cumulate ce sunt mai mici decât valoarea 1 milimetru.

**DATE DESPRE IMOBILUL NR. 3573**

Oficiul de Cadastru și Publicitate Imobiliară ALBA
Biroul de Cadastru și Publicitate Imobiliară Campeni

A. Partea I. Descrierea imobilului

TEREN Extravilan

Nr. CF vechi:767

Nr. topografic: 236, 237, 238

Adresa: Jud. Alba

Nr. Crt	Nr cadastral Nr. topografic	Suprafața* (mp)	Observații / Referințe
A1		1.028	Sector cadastral:32 Teren neimprejmuit; Parte din Cartea Funciara veche nr.767 Sacatura, cu nr. topografic vechi 236, 237, 238. Configuratia imobilului stabilita conform identificarii in teren si a masuratorilor efectuate nu corespunde cu situatia tehnica a imobilului din cartea funciara veche, conform ordinul ANCP nr. 600/2023.

B. Partea II. Proprietari și acte

Inscrieri privitoare la dreptul de proprietate și alte drepturi reale		Referințe
3573 / 25/03/2024		
Act Normativ nr. 7, din 13/03/1996 emis de PARLAMENT;		
B1	Intabulare, drept de PROPRIETATE, dobandit prin Lege, cota actuala 1/1, cota initiala 1/1 1) NEIDENTIFICAT NEIDENTIFICAT	A1
Act Administrativ nr. 1435, din 13/03/2024 emis de COMUNA VADU MOȚILOR;		
B2	Se noteaza posesia factica in favoarea lui Leahu Monica-Verginica și Leahu Nicolae 1) LEAHU MONICA-VERGINICA 2) LEAHU NICOLAE	A1

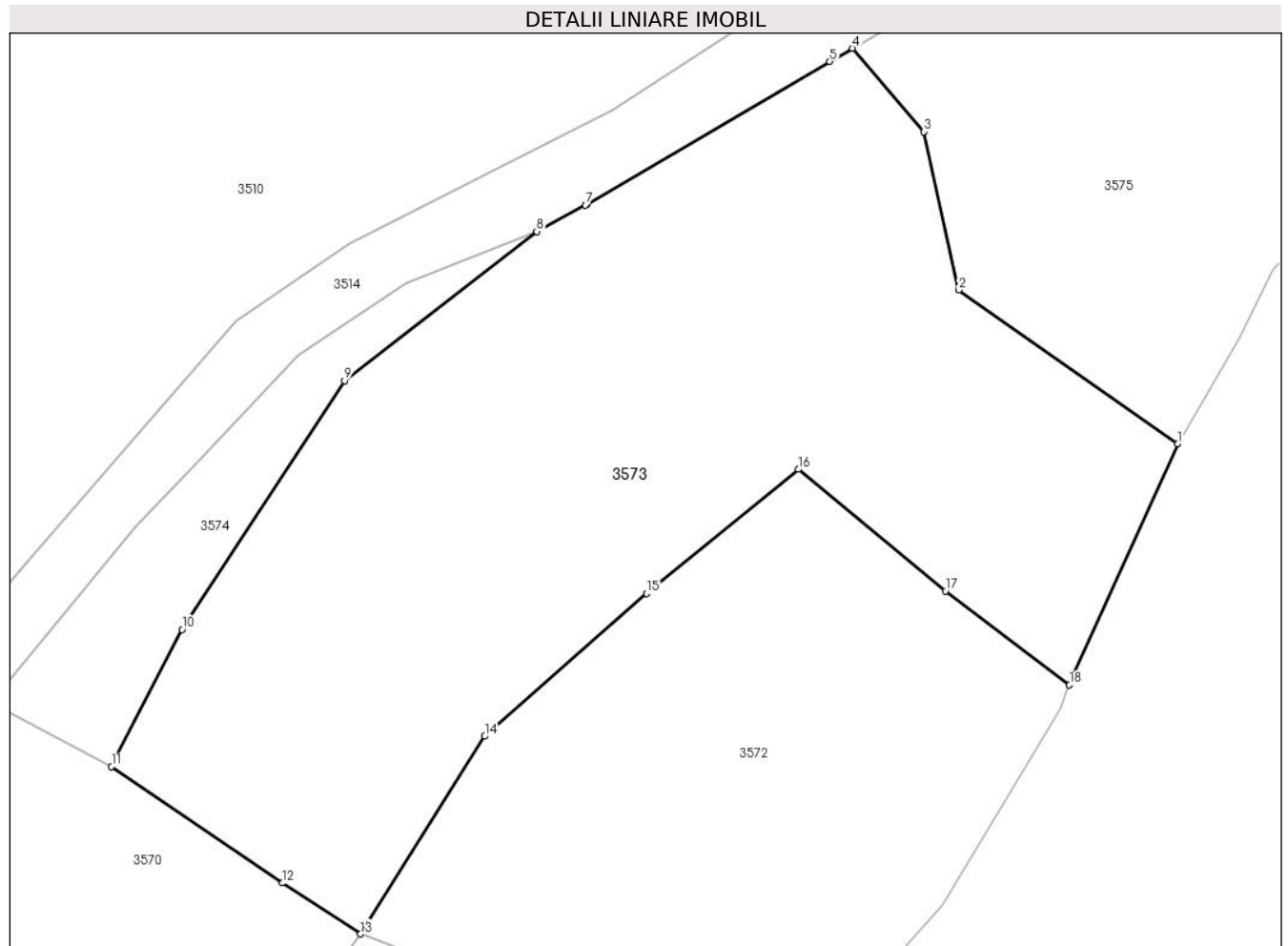
C. Partea III. SARCINI .

Inscrieri privind dezmembramintele dreptului de proprietate, drepturi reale de garanție și sarcini	Referințe
NU SUNT	

Anexa Nr. 1 La Partea I**Teren**

Nr cadastral	Suprafața (mp)*	Observații / Referințe
	1.028	Parte din Cartea Funciara veche nr.767 Sacatura, cu nr. topografic vechi 236, 237, 238. Configuratia imobilului stabilita conform identificarii in teren si a masuratorilor efectuate nu corespunde cu situatia tehnica a imobilului din cartea funciara veche, conform ordinul ANCPi nr. 600/2023.

* Suprafața este determinată în planul de proiecție Stereo 70.

**Date referitoare la teren**

Crt	Categorie folosință	Intravilan	Suprafața (mp)	Tarla	Parcelă	Nr. topo	Observații / Referințe
1	pasune	NU	1.028	-	-	-	

Lungime Segmente

1) Valorile lungimilor segmentelor sunt obținute din proiecție în plan.

Punct început	X / Y	Punct sfârșit	X / Y	Lungime segment (** (m)
1	346.185,263 546.833,245	2	346.174,073 546.841,113	13.679
2	346.174,073 546.841,113	3	346.172,294 546.849,199	8.279
3	346.172,294 546.849,199	4	346.168,619 546.853,461	5.628
4	346.168,619 546.853,461	5	346.167,47 546.852,793	1.329

Punct început	X / Y	Punct sfârșit	X / Y	Lungime segment (** (m)
5	346.167,47 546.852,793	6	346.155,036 546.845,482	14.424
6	346.155,036 546.845,482	7	346.154,973 546.845,446	0.073
7	346.154,973 546.845,446	8	346.152,481 546.844,1	2.832
8	346.152,481 546.844,1	9	346.142,649 546.836,482	12.438
9	346.142,649 546.836,482	10	346.134,332 546.823,768	15.193
10	346.134,332 546.823,768	11	346.130,728 546.816,762	7.879
11	346.130,728 546.816,762	12	346.139,479 546.810,812	10.582
12	346.139,479 546.810,812	13	346.143,467 546.808,209	4.762
13	346.143,467 546.808,209	14	346.149,827 546.818,309	11.936
14	346.149,827 546.818,309	15	346.158,1 546.825,596	11.025
15	346.158,1 546.825,596	16	346.165,873 546.831,947	10.038
16	346.165,873 546.831,947	17	346.173,399 546.825,729	9.762
17	346.173,399 546.825,729	18	346.179,726 546.820,934	7.939
18	346.179,726 546.820,934	1	346.185,263 546.833,245	13.499

** Lungimile segmentelor sunt determinate în planul de proiecție Stereo 70 și sunt rotunjite la 1 milimetru.

*** Distanța dintre puncte este formată din segmente cumulate ce sunt mai mici decât valoarea 1 milimetru.

**DATE DESPRE IMOBILUL NR. 3574**

Oficiul de Cadastru și Publicitate Imobiliară ALBA
Biroul de Cadastru și Publicitate Imobiliară Campeni

A. Partea I. Descrierea imobilului

TEREN Extravilan

Nr. CF vechi:55

Nr. topografic: 239, 240

Adresa: Jud. Alba

Nr. Crt	Nr cadastral Nr. topografic	Suprafața* (mp)	Observații / Referințe
A1		130	Sector cadastral:32 Teren neimprejmuit; Parte din Cartea Funciara veche nr.55 Sacatura, cu nr. topografic vechi 239, 240. Configuratia imobilului stabilita conform identificarii in teren si a masuratorilor efectuate nu corespunde cu situatia tehnica a imobilului din cartea funciara veche, conform ordinul ANCP nr. 600/2023.

B. Partea II. Proprietari și acte

Inscrieri privitoare la dreptul de proprietate și alte drepturi reale		Referințe
3574 / 25/03/2024		
Act Normativ nr. 7, din 13/03/1996 emis de PARLAMENT;		
B1	Intabulare, drept de PROPRIETATE, dobandit prin Lege, cota actuala 1/1, cota initiala 1/1 1) NEIDENTIFICAT NEIDENTIFICAT	A1
Act Administrativ nr. 1436, din 13/03/2024 emis de COMUNA VADU MOȚILOR;		
B2	Se noteaza posesia factica in favoarea lui Popa Elena -Niculina 1) POPA ELENA-NICULINA	A1

C. Partea III. SARCINI .

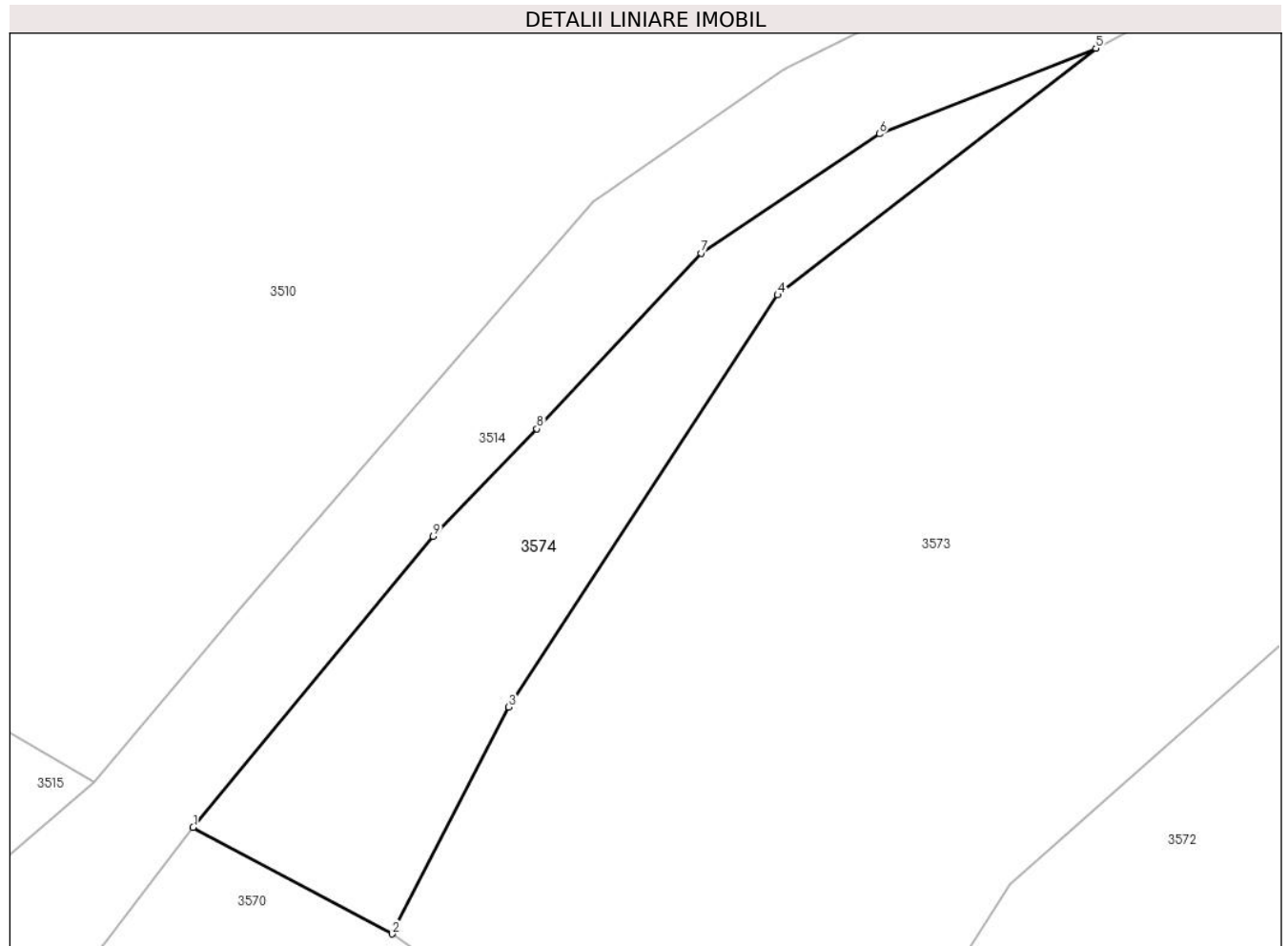
Inscrieri privind dezmembramintele dreptului de proprietate, drepturi reale de garanție și sarcini	Referințe
NU SUNT	

Anexa Nr. 1 La Partea I

Teren

Nr cadastral	Suprafața (mp)*	Observații / Referințe
	130	Parte din Cartea Funciara veche nr.55 Sacatura, cu nr. topografic vechi 239, 240. Configuratia imobilului stabilita conform identificarii in teren si a masuratorilor efectuate nu corespunde cu situatia tehnica a imobilului din cartea funciara veche, conform ordinul ANCPi nr. 600/2023.

* Suprafața este determinată în planul de proiecție Stereo 70.



Date referitoare la teren

Crt	Categorie folosință	Intravilan	Suprafața (mp)	Tarla	Parcelă	Nr. topo	Observații / Referințe
1	pasune	NU	130	-	-	-	

Lungime Segmente

1) Valorile lungimilor segmentelor sunt obținute din proiecție în plan.

Punct început	X / Y	Punct sfârșit	X / Y	Lungime segment (** (m)
1	346.124,582 546.820,052	2	346.130,728 546.816,762	6.971
2	346.130,728 546.816,762	3	346.134,332 546.823,768	7.879
3	346.134,332 546.823,768	4	346.142,649 546.836,482	15.193
4	346.142,649 546.836,482	5	346.152,481 546.844,1	12.438

Punct început	X / Y	Punct sfârșit	X / Y	Lungime segment (** (m)
5	346.152,481 546.844,1	6	346.145,794 546.841,458	7.19
6	346.145,794 546.841,458	7	346.140,279 546.837,777	6.631
7	346.140,279 546.837,777	8	346.135,203 546.832,349	7.432
8	346.135,203 546.832,349	9	346.132,002 546.829,036	4.607
9	346.132,002 546.829,036	1	346.124,582 546.820,052	11.652

** Lungimile segmentelor sunt determinate în planul de proiecție Stereo 70 și sunt rotunjite la 1 milimetru.

*** Distanța dintre puncte este formată din segmente cumulate ce sunt mai mici decât valoarea 1 milimetru.

**DATE DESPRE IMOBILUL NR. 3575**

Oficiul de Cadastru și Publicitate Imobiliară ALBA
Biroul de Cadastru și Publicitate Imobiliară Campeni

A. Partea I. Descrierea imobilului

TEREN Extravilan

Nr. CF vechi:767

Nr. topografic: 236, 237, 238

Adresa: Jud. Alba

Nr. Crt	Nr cadastral Nr. topografic	Suprafața* (mp)	Observații / Referințe
A1		846	Sector cadastral:32 Teren neimprejmuit; Parte din Cartea Funciara veche nr.767 Sacatura, cu nr. topografic vechi 236, 237, 238. Configuratia imobilului stabilita conform identificarii in teren si a masuratorilor efectuate nu corespunde cu situatia tehnica a imobilului din cartea funciara veche, conform ordinul ANCP nr. 600/2023.

B. Partea II. Proprietari și acte

Inscrieri privitoare la dreptul de proprietate și alte drepturi reale		Referințe
3575 / 25/03/2024		
Act Normativ nr. 7, din 13/03/1996 emis de PARLAMENT;		
B1	Intabulare, drept de PROPRIETATE, dobandit prin Lege, cota actuala 1/1, cota initiala 1/1 1) NEIDENTIFICAT NEIDENTIFICAT	A1
Act Administrativ nr. 1437, din 13/03/2024 emis de COMUNA VADU MOȚILOR;		
B2	Se noteaza posesia factica in favoarea lui Popa Elena -Niculina 1) POPA ELENA-NICULINA	A1

C. Partea III. SARCINI .

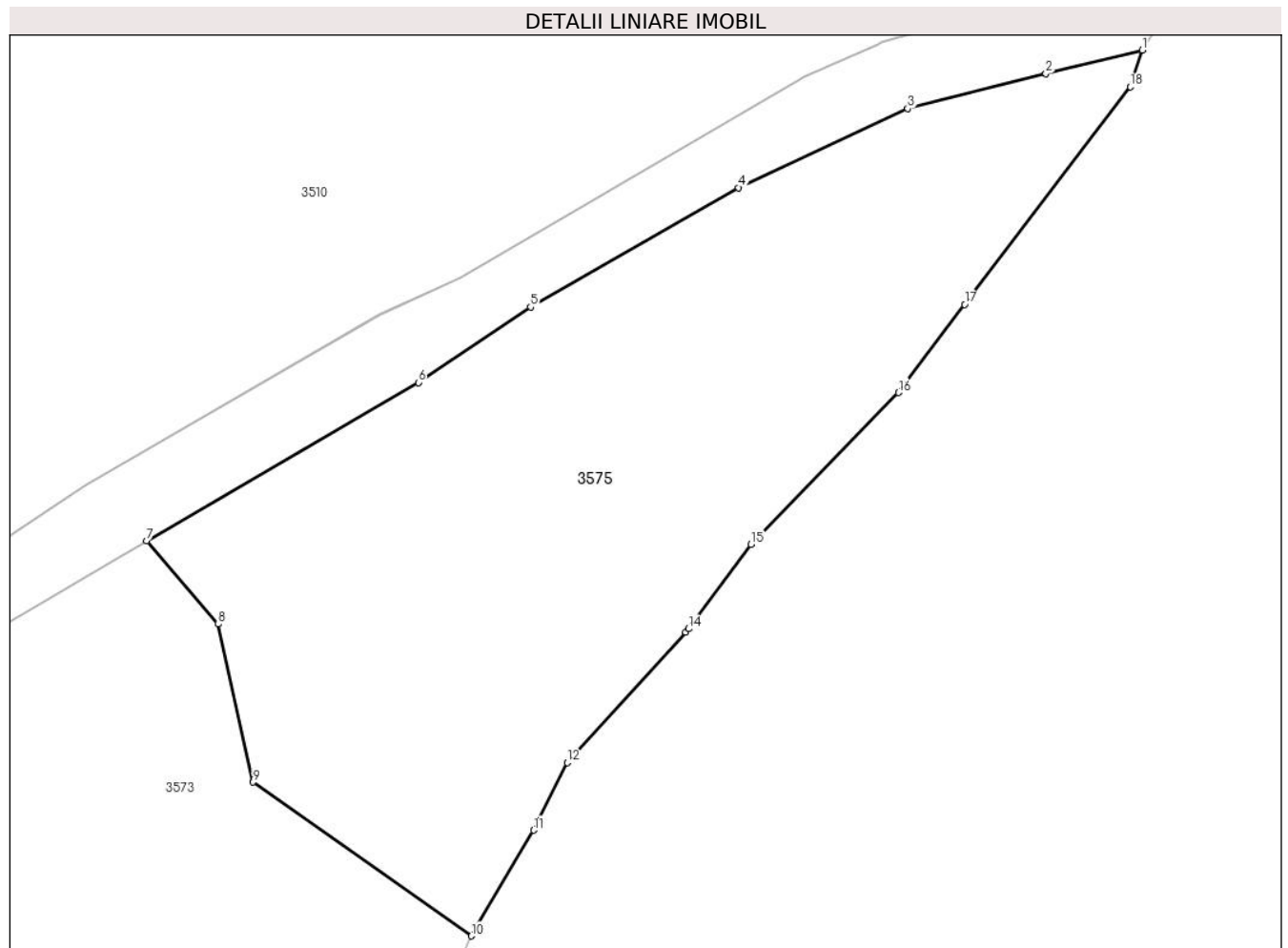
Inscrieri privind dezmembramintele dreptului de proprietate, drepturi reale de garanție și sarcini	Referințe
NU SUNT	

Anexa Nr. 1 La Partea I

Teren

Nr cadastral	Suprafața (mp)*	Observații / Referințe
	846	Parte din Cartea Funciara veche nr.767 Sacatura, cu nr. topografic vechi 236, 237, 238. Configuratia imobilului stabilita conform identificarii in teren si a masuratorilor efectuate nu corespunde cu situatia tehnica a imobilului din cartea funciara veche, conform ordinul ANCPI nr. 600/2023.

* Suprafața este determinată în planul de proiecție Stereo 70.



Date referitoare la teren

Crt	Categorie folosință	Intravilan	Suprafața (mp)	Tarla	Parcelă	Nr. topo	Observații / Referințe
1	pasune	NU	846	-	-	-	

Lungime Segmente

1) Valorile lungimilor segmentelor sunt obținute din proiecție în plan.

Punct început	X / Y	Punct sfârșit	X / Y	Lungime segment (** (m)
1	346.219,64 546.878,563	2	346.214,693 546.877,361	5.091
2	346.214,693 546.877,361	3	346.207,62 546.875,57	7.296
3	346.207,62 546.875,57	4	346.198,955 546.871,522	9.564
4	346.198,955 546.871,522	5	346.188,29 546.865,425	12.285

Punct început	X / Y	Punct sfârșit	X / Y	Lungime segment (** (m)
5	346.188,29 546.865,425	6	346.182,541 546.861,561	6.927
6	346.182,541 546.861,561	7	346.168,619 546.853,461	16.107
7	346.168,619 546.853,461	8	346.172,294 546.849,199	5.628
8	346.172,294 546.849,199	9	346.174,073 546.841,113	8.279
9	346.174,073 546.841,113	10	346.185,263 546.833,245	13.679
10	346.185,263 546.833,245	11	346.188,45 546.838,65	6.275
11	346.188,45 546.838,65	12	346.190,166 546.842,118	3.869
12	346.190,166 546.842,118	13	346.196,245 546.848,78	9.019
13	346.196,245 546.848,78	14	346.196,389 546.848,959	0.23
14	346.196,389 546.848,959	15	346.199,589 546.853,269	5.368
15	346.199,589 546.853,269	16	346.207,136 546.861,049	10.839
16	346.207,136 546.861,049	17	346.210,525 546.865,549	5.633
17	346.210,525 546.865,549	18	346.219,01 546.876,694	14.007
18	346.219,01 546.876,694	1	346.219,64 546.878,563	1.972

** Lungimile segmentelor sunt determinate în planul de proiecție Stereo 70 și sunt rotunjite la 1 milimetru.

*** Distanța dintre puncte este formată din segmente cumulate ce sunt mai mici decât valoarea 1 milimetru.

**DATE DESPRE IMOBILUL NR. 3576**

Oficiul de Cadastru și Publicitate Imobiliară ALBA
Biroul de Cadastru și Publicitate Imobiliară Campeni

A. Partea I. Descrierea imobilului

Nr. CF vechi:583

Nr. topografic:259, 251, 252, 253, 254,
266, 268

TEREN Extravilan

Adresa: Jud. Alba

Nr. Crt	Nr cadastral Nr. topografic	Suprafața* (mp)	Observații / Referințe
A1		18.614	Sector cadastral:32 Teren neimprejmuit; Parte din Cartea Funciara veche nr.583 Sacatura.

B. Partea II. Proprietari și acte

Inscrieri privitoare la dreptul de proprietate și alte drepturi reale		Referințe
441 / 20/02/2004		
Hotarare Judecatoreasca nr. 1477/2003, din 01/01/2003 emis de Judecătoria Câmpeni;		
B1	Intabulare, drept de PROPRIETATE, dobandit prin Hotarare Judecatoreasca, cota actuala 3/8, cota initiala 3/8 1) ȚARA IOAN-GHEORGHE	A1
B2	Intabulare, drept de PROPRIETATE, dobandit prin Hotarare Judecatoreasca, cota actuala 3/8, cota initiala 3/8 1) BARDAN ILEANA RODICA	A1
B3	Intabulare, drept de PROPRIETATE, dobandit prin Hotarare Judecatoreasca, cota actuala 2/8, cota initiala 2/8 1) ȚARA SAMFIRA	A1

C. Partea III. SARCINI .

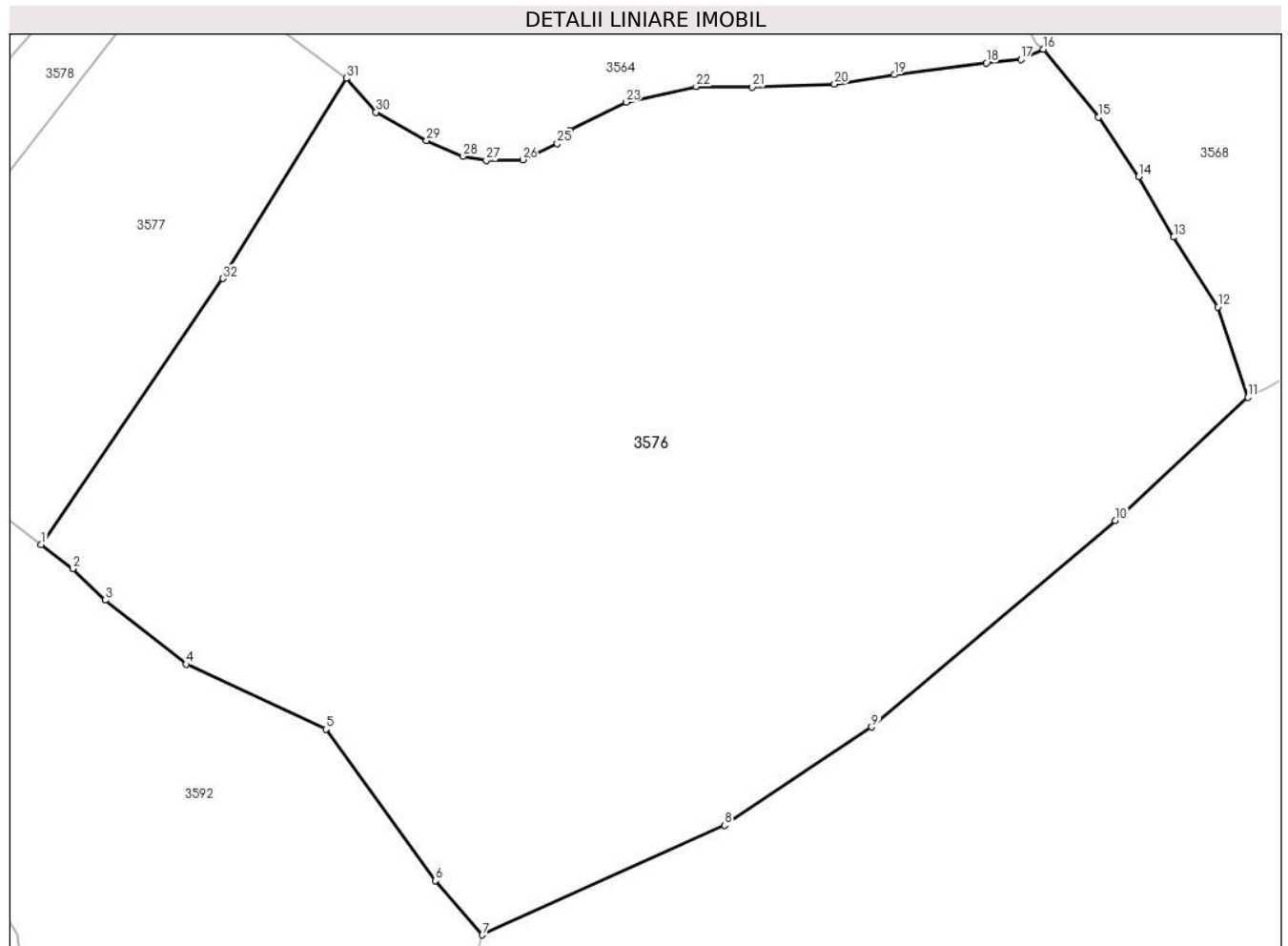
Inscrieri privind dezmembramintele dreptului de proprietate, drepturi reale de garanție și sarcini	Referințe
NU SUNT	

Anexa Nr. 1 La Partea I

Teren

Nr cadastral	Suprafața (mp)*	Observații / Referințe
	18.614	Parte din Cartea Funciara veche nr.583 Sacatura.

* Suprafața este determinată în planul de proiecție Stereo 70.



Date referitoare la teren

Crt	Categorie folosință	Intravilan	Suprafața (mp)	Tarla	Parcelă	Nr. topo	Observații / Referințe
1	pasune	NU	18.614	-	-	-	PASUNE IMPADURITA

Lungime Segmente

1) Valorile lungimilor segmentelor sunt obținute din proiecție în plan.

Punct început	X / Y	Punct sfârșit	X / Y	Lungime segment (** (m)
1	345.818,996 546.630,499	2	345.824,313 546.626,409	6.708
3	345.829,806 546.621,06	4	345.843,54 546.610,217	17.498
5	345.867,25 546.599,23	6	345.885,87 546.573,583	31.693
7	345.893,778 546.564,388	8	345.934,889 546.582,924	45.097
9	345.959,825 546.599,606	10	346.001,093 546.634,552	54.077

Punct început	X / Y	Punct sfârșit	X / Y	Lungime segment (** (m)
2	345.824,313 546.626,409	3	345.829,806 546.621,06	7.667
4	345.843,54 546.610,217	5	345.867,25 546.599,23	26.132
6	345.885,87 546.573,583	7	345.893,778 546.564,388	12.128
8	345.934,889 546.582,924	9	345.959,825 546.599,606	30.002
10	346.001,093 546.634,552	11	346.023,576 546.655,439	30.688

Punct început	X / Y	Punct sfârșit	X / Y	Lungime segment (** (m)
11	346.023,576 546.655,439	12	346.018,504 546.670,728	16.108
13	346.011,023 546.682,552	14	346.005,082 546.692,824	11.866
15	345.998,295 546.702,892	16	345.988,882 546.714,378	14.85
17	345.985,105 546.712,635	18	345.979,26 546.712,06	5.873
19	345.963,654 546.710,065	20	345.953,515 546.708,462	10.265
21	345.939,593 546.707,97	22	345.930,072 546.708,057	9.521
23	345.918,182 546.705,392	24	345.908,627 546.700,628	10.677
25	345.906,511 546.698,388	26	345.900,645 546.695,675	6.463
27	345.894,461 546.695,514	28	345.890,536 546.696,238	3.991
29	345.884,342 546.698,909	30	345.875,749 546.703,708	9.842
31	345.870,745 546.709,447	32	345.849,84 546.675,533	39.839

Punct început	X / Y	Punct sfârșit	X / Y	Lungime segment (** (m)
12	346.018,504 546.670,728	13	346.011,023 546.682,552	13.992
14	346.005,082 546.692,824	15	345.998,295 546.702,892	12.142
16	345.988,882 546.714,378	17	345.985,105 546.712,635	4.16
18	345.979,26 546.712,06	19	345.963,654 546.710,065	15.733
20	345.953,515 546.708,462	21	345.939,593 546.707,97	13.931
22	345.930,072 546.708,057	23	345.918,182 546.705,392	12.185
24	345.908,627 546.700,628	25	345.906,511 546.698,388	3.081
26	345.900,645 546.695,675	27	345.894,461 546.695,514	6.186
28	345.890,536 546.696,238	29	345.884,342 546.698,909	6.745
30	345.875,749 546.703,708	31	345.870,745 546.709,447	7.614
32	345.849,84 546.675,533	1	345.818,996 546.630,499	54.584

** Lungimile segmentelor sunt determinate în planul de proiecție Stereo 70 și sunt rotunjite la 1 milimetru.

*** Distanța dintre puncte este formată din segmente cumulate ce sunt mai mici decât valoarea 1 milimetru.

**DATE DESPRE IMOBILUL NR. 3577**

Oficiul de Cadastru și Publicitate Imobiliară ALBA
Biroul de Cadastru și Publicitate Imobiliară Campeni

A. Partea I. Descrierea imobilului

TEREN Extravilan

Adresa: Jud. Alba

Nr. Crt	Nr cadastral Nr. topografic	Suprafața* (mp)	Observații / Referințe
A1		3.500	Sector cadastral:32 Teren neimprejmuit; UP IX UA 83 B/12

B. Partea II. Proprietari și acte

Inscrieri privitoare la dreptul de proprietate și alte drepturi reale		Referințe
3577 / 25/03/2024		
Act Administrativ nr. 613/18, din 16/12/1992 emis de CJSDPAT ALBA;		
B1	Intabulare, drept de PROPRIETATE, dobandit prin Reconstituire, cota actuala 1/1, cota initiala 1/1 1) ȚARA GHE. IOSIF DEFUNCT:Da	A1
Act Administrativ nr. 1465, din 13/03/2024 emis de COMUNA VADU MOȚILOR;		
B2	Se noteaza posesia factica in favoarea lui Țara Ioan-Gheorghe, Țara Samfira și Bardan Ileana Rodica 1) ȚARA IOAN-GHEORGHE 2) ȚARA SAMFIRA 3) BARDAN ILEANA RODICA	A1

C. Partea III. SARCINI .

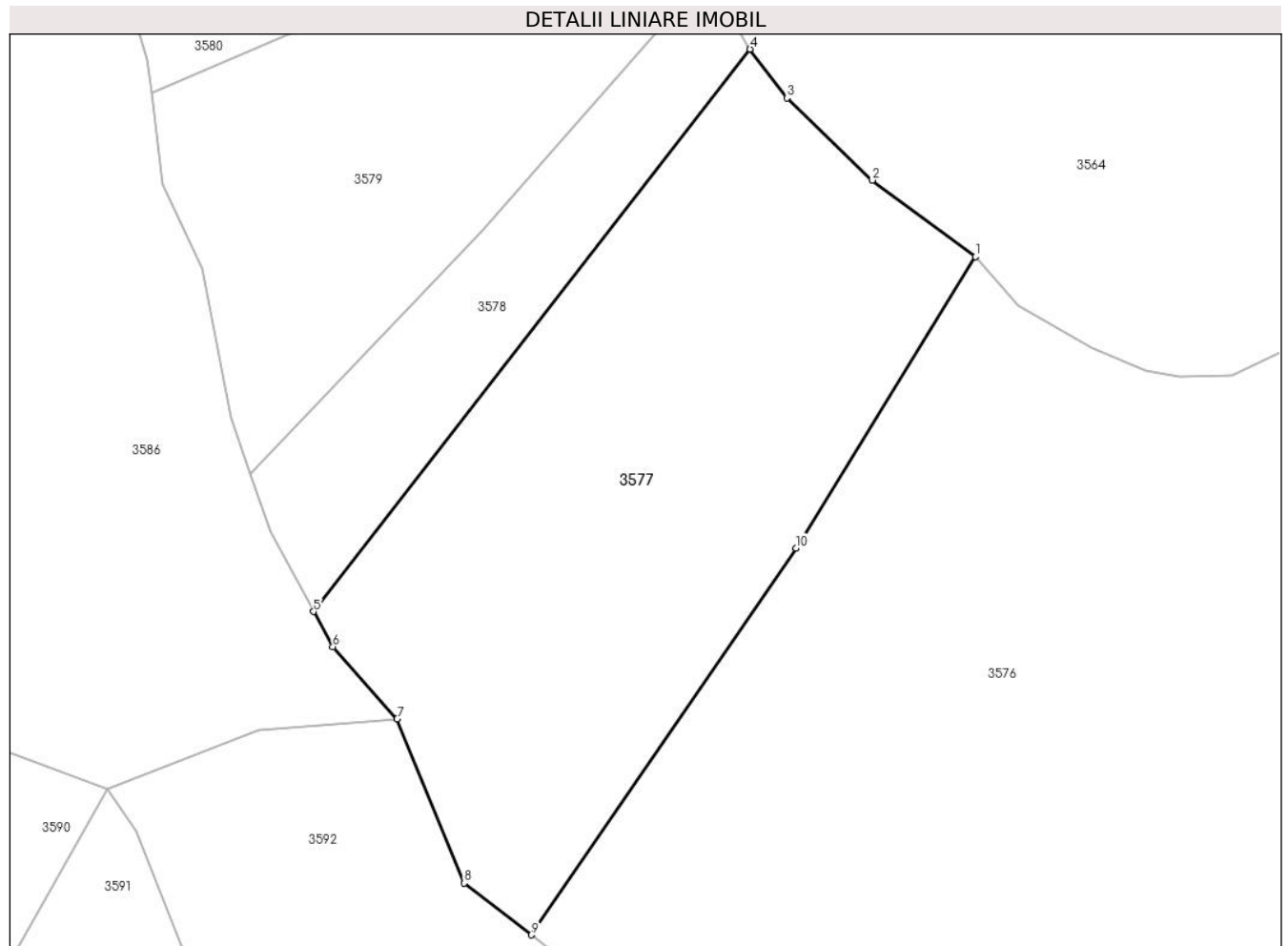
Inscrieri privind dezmembramintele dreptului de proprietate, drepturi reale de garanție și sarcini	Referințe
NU SUNT	

Anexa Nr. 1 La Partea I

Teren

Nr cadastral	Suprafața (mp)*	Observații / Referințe
	3.500	UP IX UA 83 B/12

* Suprafața este determinată în planul de proiecție Stereo 70.



Date referitoare la teren

Crt	Categorie folosință	Intra vilan	Suprafața (mp)	Tarla	Parcelă	Nr. topo	Observații / Referințe
1	padure	NU	3.500	-	-	-	UP IX UA 83 B/12

Lungime Segmente

1) Valorile lungimilor segmentelor sunt obținute din proiecție în plan.

Punct început	X / Y	Punct sfârșit	X / Y	Lungime segment (** (m)
1	345.870,745 546.709,447	2	345.858,71 546.718,353	14.972
2	345.858,71 546.718,353	3	345.848,757 546.727,924	13.808
3	345.848,757 546.727,924	4	345.844,47 546.733,602	7.115
4	345.844,47 546.733,602	5	345.793,588 546.668,144	82.908
5	345.793,588 546.668,144	6	345.795,832 546.664,033	4.684

Punct început	X / Y	Punct sfârșit	X / Y	Lungime segment (** (m)
6	345.795,832 546.664,033	7	345.803,335 546.655,661	11.242
7	345.803,335 546.655,661	8	345.811,157 546.636,529	20.669
8	345.811,157 546.636,529	9	345.818,996 546.630,499	9.89
9	345.818,996 546.630,499	10	345.849,84 546.675,533	54.584
10	345.849,84 546.675,533	1	345.870,745 546.709,447	39.839

** Lungimile segmentelor sunt determinate în planul de proiecție Stereo 70 și sunt rotunjite la 1 milimetru.

*** Distanța dintre puncte este formată din segmente cumulate ce sunt mai mici decât valoarea 1 milimetru.

**DATE DESPRE IMOBILUL NR. 3578**

Oficiul de Cadastru și Publicitate Imobiliară ALBA
Biroul de Cadastru și Publicitate Imobiliară Campeni

A. Partea I. Descrierea imobilului

TEREN Extravilan

Adresa: Jud. Alba

Nr. Crt	Nr cadastral Nr. topografic	Suprafața* (mp)	Observații / Referințe
A1		1.000	Sector cadastral:32 Teren neimprejmuit; UP IX UA 83 B/11

B. Partea II. Proprietari și acte

Inscrieri privitoare la dreptul de proprietate și alte drepturi reale		Referințe
3578 / 25/03/2024		
Act Administrativ nr. 613/12, din 16/12/1992 emis de CJSDPAT ALBA;		
B1	Intabulare, drept de PROPRIETATE, dobandit prin Reconstituire, cota actuala 1/1, cota initiala 1/1 1) POPA IOAN	A1

C. Partea III. SARCINI .

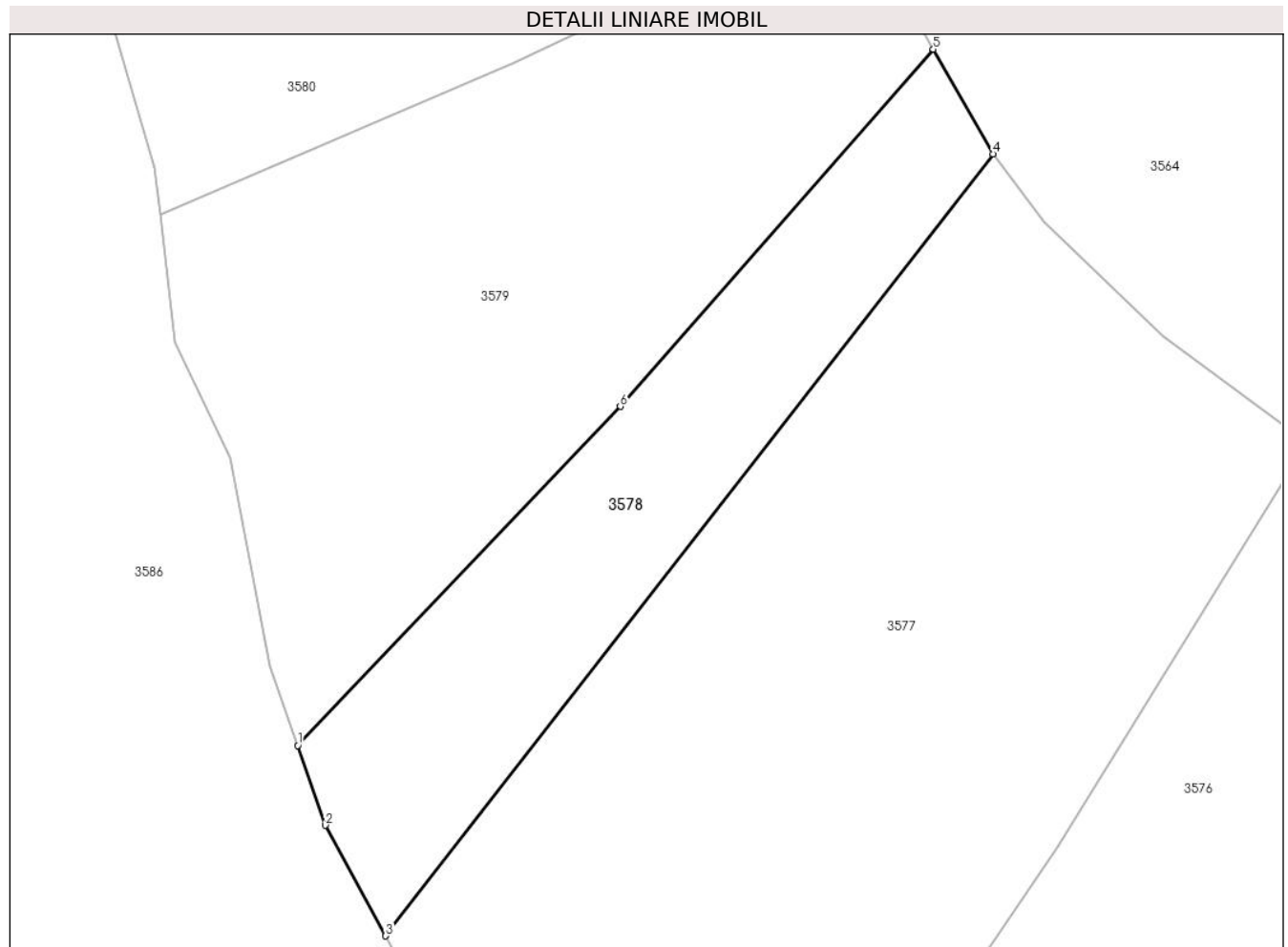
Inscrieri privind dezmembramintele dreptului de proprietate, drepturi reale de garanție și sarcini	Referințe
NU SUNT	

Anexa Nr. 1 La Partea I

Teren

Nr cadastral	Suprafața (mp)*	Observații / Referințe
	1.000	UP IX UA 83 B/11

* Suprafața este determinată în planul de proiecție Stereo 70.



Date referitoare la teren

Crt	Categorie folosință	Intravilan	Suprafața (mp)	Tarla	Parcelă	Nr. topo	Observații / Referințe
1	padure	NU	1.000	-	-	-	UP IX UA 83 B/11

Lungime Segmente

1) Valorile lungimilor segmentelor sunt obținute din proiecție în plan.

Punct început	X / Y	Punct sfârșit	X / Y	Lungime segment (** (m)
1	345.786,219 546.684,09	2	345.788,532 546.677,406	7.073
2	345.788,532 546.677,406	3	345.793,588 546.668,144	10.552
3	345.793,588 546.668,144	4	345.844,47 546.733,602	82.908
4	345.844,47 546.733,602	5	345.839,461 546.742,362	10.091
5	345.839,461 546.742,362	6	345.813,24 546.712,464	39.767

Punct început	X / Y	Punct sfârșit	X / Y	Lungime segment (** (m)
6	345.813,24 546.712,464	1	345.786,219 546.684,09	39.182

** Lungimile segmentelor sunt determinate în planul de proiecție Stereo 70 și sunt rotunjite la 1 milimetru.

*** Distanța dintre puncte este formată din segmente cumulate ce sunt mai mici decât valoarea 1 milimetru.

**DATE DESPRE IMOBILUL NR. 3579**

Oficiul de Cadastru și Publicitate Imobiliară ALBA
Biroul de Cadastru și Publicitate Imobiliară Campeni

A. Partea I. Descrierea imobilului

TEREN Extravilan

Adresa: Jud. Alba

Nr. Crt	Nr cadastral Nr. topografic	Suprafața* (mp)	Observații / Referințe
A1		2.000	Sector cadastral:32 Teren neimprejmuit; UP IX UA 83 B/10

B. Partea II. Proprietari și acte

Inscrieri privitoare la dreptul de proprietate și alte drepturi reale		Referințe
3579 / 25/03/2024		
Act Administrativ nr. 613/11, din 06/12/1992 emis de CJSDPAT ALBA;		
B1	Intabulare, drept de PROPRIETATE, dobandit prin Reconstituire, cota actuala 1/1, cota initiala 1/1 1) JOLDEȘ I. MARIA DEFUNCT:Da	A1
Act Administrativ nr. 1438, din 13/03/2024 emis de COMUNA VADU MOȚILOR;		
B2	Se noteaza posesia factica in favoarea lui Joldeș Rodica 1) JOLDEȘ RODICA	A1

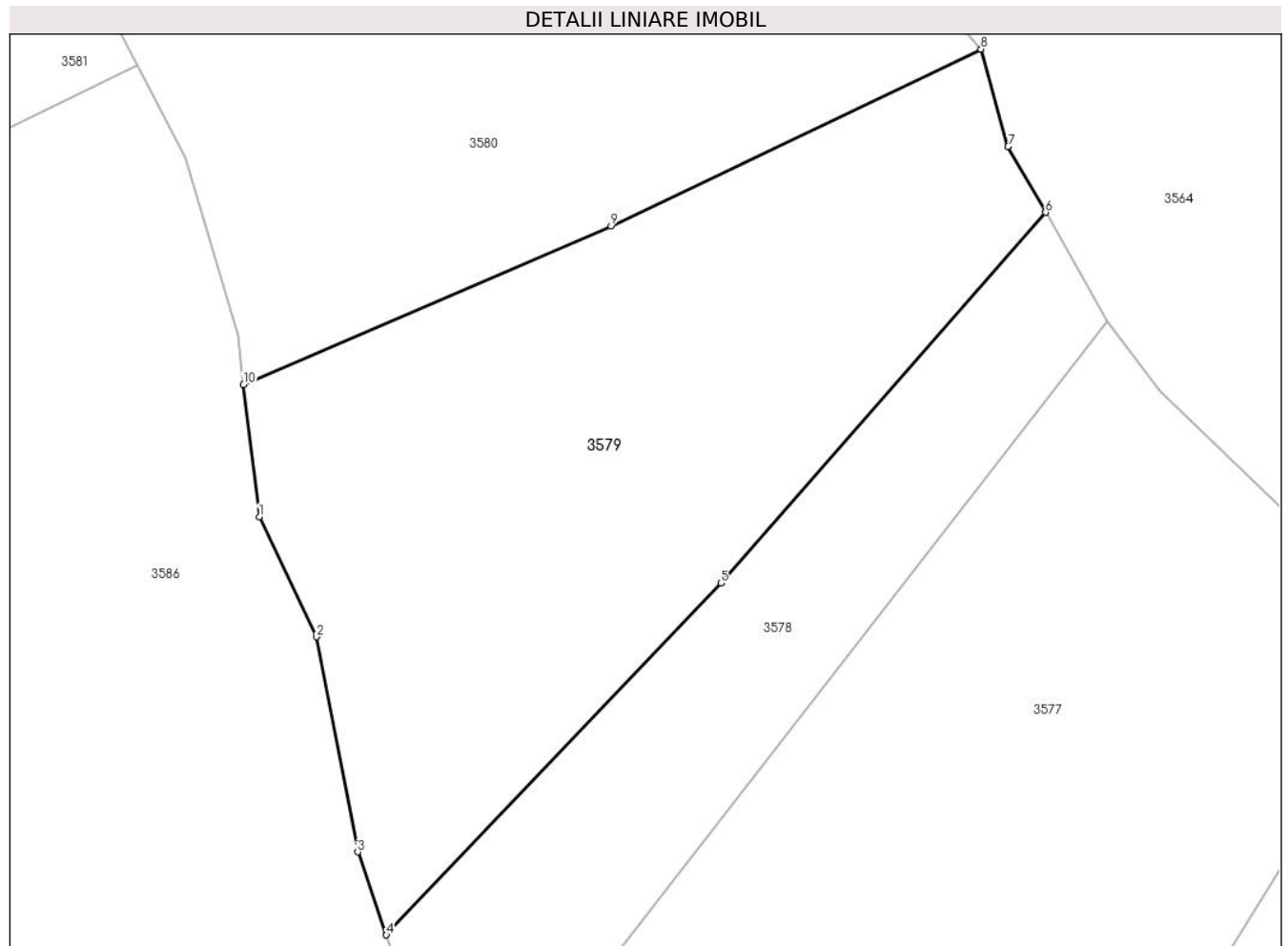
C. Partea III. SARCINI .

Inscrieri privind dezmembramintele dreptului de proprietate, drepturi reale de garanție și sarcini	Referințe
NU SUNT	

Teren

Nr cadastral	Suprafața (mp)*	Observații / Referințe
	2.000	UP IX UA 83 B/10

* Suprafața este determinată în planul de proiecție Stereo 70.



Date referitoare la teren

Crt	Categorie folosință	Intravilan	Suprafața (mp)	Tarla	Parcelă	Nr. topo	Observații / Referințe
1	padure	NU	2.000	-	-	-	UP IX UA 83 B/10

Lungime Segmente

1) Valorile lungimilor segmentelor sunt obținute din proiecție în plan.

Punct început	X / Y	Punct sfârșit	X / Y	Lungime segment (** (m)
1	345.775,954 546.717,813	2	345.780,58 546.708,127	10.734
2	345.780,58 546.708,127	3	345.783,905 546.690,778	17.665
3	345.783,905 546.690,778	4	345.786,219 546.684,09	7.077
4	345.786,219 546.684,09	5	345.813,24 546.712,464	39.182
5	345.813,24 546.712,464	6	345.839,461 546.742,362	39.767

Punct început	X / Y	Punct sfârșit	X / Y	Lungime segment (** (m)
6	345.839,461 546.742,362	7	345.836,433 546.747,694	6.132
7	345.836,433 546.747,694	8	345.834,245 546.755,536	8.142
8	345.834,245 546.755,536	9	345.804,362 546.741,261	33.118
9	345.804,362 546.741,261	10	345.774,687 546.728,475	32.312
10	345.774,687 546.728,475	1	345.775,954 546.717,813	10.737

** Lungimile segmentelor sunt determinate în planul de proiecție Stereo 70 și sunt rotunjite la 1 milimetru.

*** Distanța dintre puncte este formată din segmente cumulate ce sunt mai mici decât valoarea 1 milimetru.

**DATE DESPRE IMOBILUL NR. 3580**

Oficiul de Cadastru și Publicitate Imobiliară ALBA
Biroul de Cadastru și Publicitate Imobiliară Campeni

A. Partea I. Descrierea imobilului

TEREN Extravilan

Adresa: Jud. Alba

Nr. Crt	Nr cadastral Nr. topografic	Suprafața* (mp)	Observații / Referințe
A1		2.000	Sector cadastral:32 Teren neimprejmuit; UP IX UA 83 B/9

B. Partea II. Proprietari și acte

Inscrieri privitoare la dreptul de proprietate și alte drepturi reale		Referințe
3580 / 25/03/2024		
Act Administrativ nr. 612/37, din 08/12/1992 emis de CJSDPAT ALBA;		
B1	Intabulare, drept de PROPRIETATE, dobandit prin Reconstituire, cota actuala 1/1, cota initiala 1/1 1) ZĂHUȚ D. FĂNICA DEFUNCT:Da	A1
Act Administrativ nr. 1439, din 13/03/2024 emis de COMUNA VADU MOȚILOR;		
B2	Se noteaza posesia factica in favoarea lui Zăhăuțiu Ilie 1) ZĂHUȚIU ILIE	A1

C. Partea III. SARCINI .

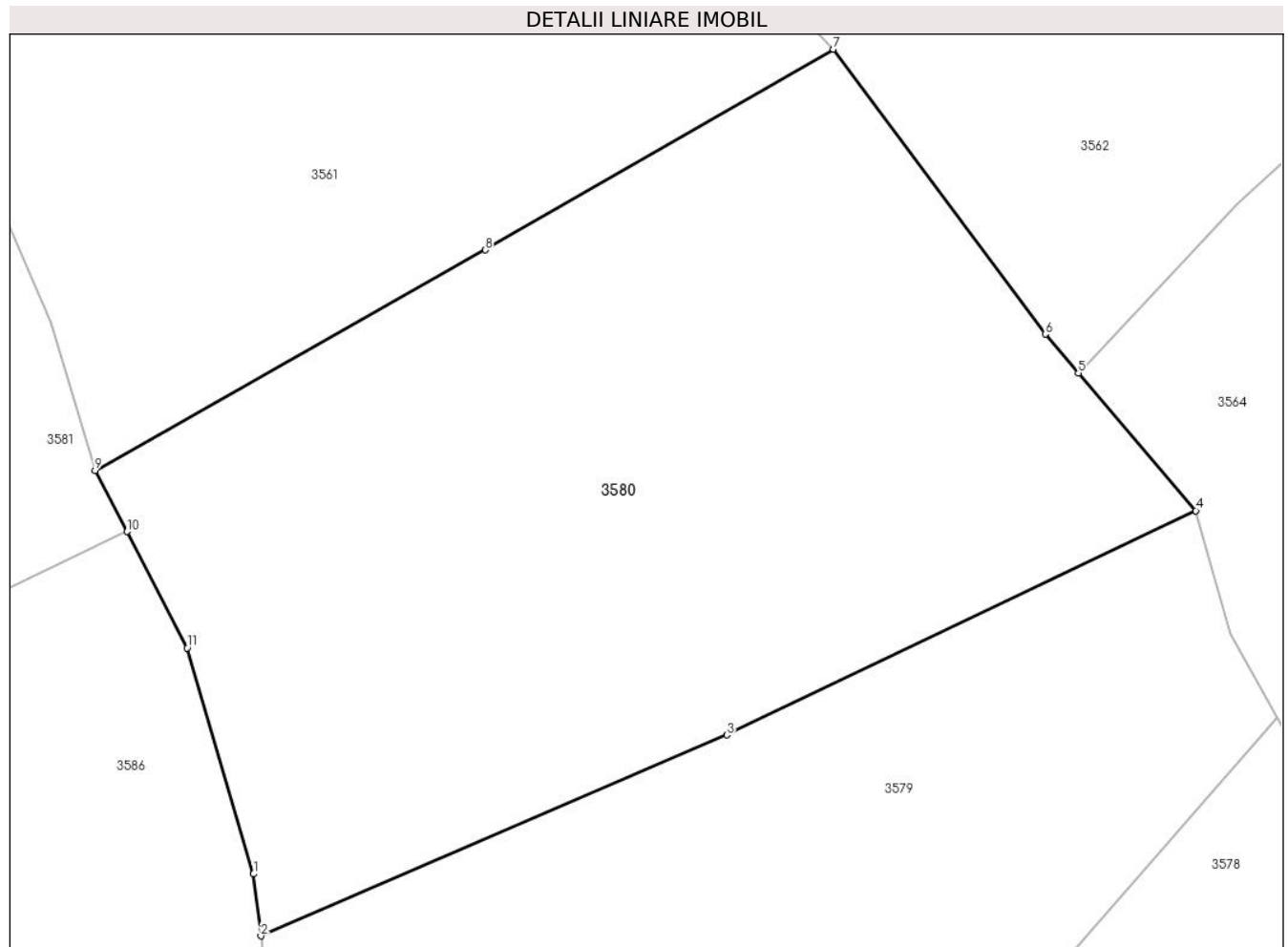
Inscrieri privind dezmembramintele dreptului de proprietate, drepturi reale de garanție și sarcini	Referințe
NU SUNT	

Anexa Nr. 1 La Partea I

Teren

Nr cadastral	Suprafața (mp)*	Observații / Referințe
	2.000	UP IX UA 83 B/9

* Suprafața este determinată în planul de proiecție Stereo 70.



Date referitoare la teren

Crt	Categorie folosință	Intra vilan	Suprafața (mp)	Tarla	Parcelă	Nr. topo	Observații / Referințe
1	padure	NU	2.000	-	-	-	UP IX UA 83 B/9

Lungime Segmente

1) Valorile lungimilor segmentelor sunt obținute din proiecție în plan.

Punct început	X / Y	Punct sfârșit	X / Y	Lungime segment (** (m)
1	345.774,219 546.732,414	2	345.774,687 546.728,475	3.967
2	345.774,687 546.728,475	3	345.804,362 546.741,261	32.312
3	345.804,362 546.741,261	4	345.834,245 546.755,536	33.118
4	345.834,245 546.755,536	5	345.826,765 546.764,295	11.518
5	345.826,765 546.764,295	6	345.824,649 546.766,773	3.259

Punct început	X / Y	Punct sfârșit	X / Y	Lungime segment (** (m)
6	345.824,649 546.766,773	7	345.811,157 546.784,907	22.603
7	345.811,157 546.784,907	8	345.788,973 546.772,137	25.597
8	345.788,973 546.772,137	9	345.764,121 546.758,094	28.545
9	345.764,121 546.758,094	10	345.766,144 546.754,204	4.385
10	345.766,144 546.754,204	11	345.769,991 546.746,808	8.337
11	345.769,991 546.746,808	1	345.774,219 546.732,414	15.002

** Lungimile segmentelor sunt determinate în planul de proiecție Stereo 70 și sunt rotunjite la 1 milimetru.

*** Distanța dintre puncte este formată din segmente cumulate ce sunt mai mici decât valoarea 1 milimetru.

**DATE DESPRE IMOBILUL NR. 3581**

Oficiul de Cadastru și Publicitate Imobiliară ALBA
Biroul de Cadastru și Publicitate Imobiliară Campeni

A. Partea I. Descrierea imobilului

TEREN Extravilan

Nr. CF vechi:708(70786), 1357

Nr. topografic: 476/2, 466, 469, 471, 480

Adresa: Jud. Alba

Nr. Crt	Nr cadastral Nr. topografic	Suprafața* (mp)	Observații / Referințe
A1		4.629	Sector cadastral:32 Teren neimprejmuit; Parte din Cartea Funciara veche nr.708(70786), 1357 Sacatura, cu nr. topografic vechi 476/2, 466, 469, 471, 480. Configuratia imobilului stabilita conform identificarii in teren si a masuratorilor efectuate nu corespunde cu situatia tehnica a imobilului din cartea funciara veche, conform ordinul ANCP nr. 600/2023.

B. Partea II. Proprietari și acte

Inscrieri privitoare la dreptul de proprietate și alte drepturi reale		Referințe
3581 / 25/03/2024		
Act Normativ nr. 7, din 13/03/1996 emis de PARLAMENT;		
B1	Intabulare, drept de PROPRIETATE, dobândit prin Lege, cota actuala 1/1, cota initiala 1/1 1) NEIDENTIFICAT NEIDENTIFICAT	A1
Act Administrativ nr. 1440, din 13/03/2024 emis de COMUNA VADU MOȚILOR;		
B2	Se noteaza posesia factica in favoarea lui Joldeș Călin-Gheorghe 1) JOLDEȘ CĂLIN-GHEORGHE	A1

C. Partea III. SARCINI .

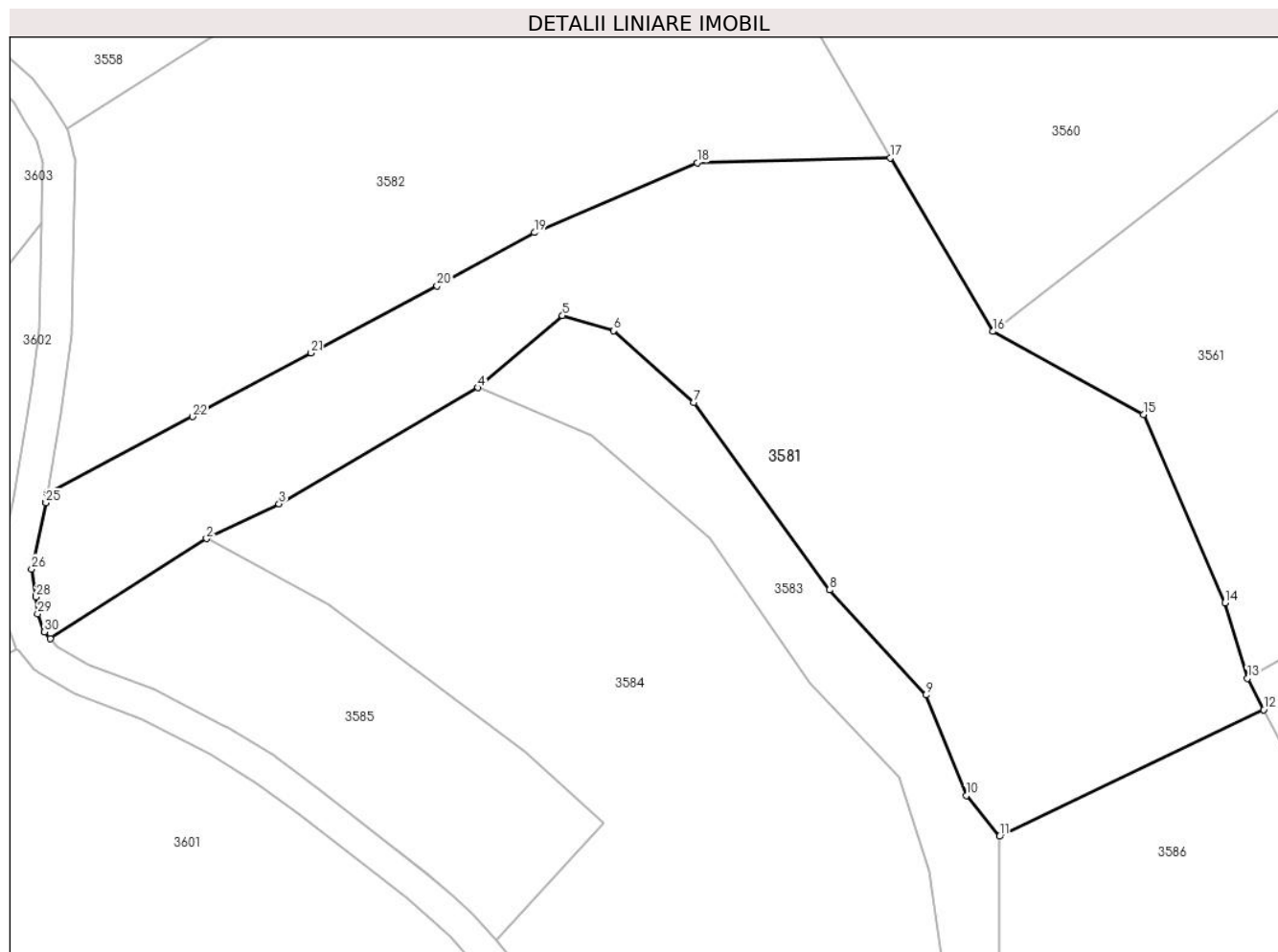
Inscrieri privind dezmembramintele dreptului de proprietate, drepturi reale de garanție și sarcini	Referințe
NU SUNT	

Anexa Nr. 1 La Partea I

Teren

Nr cadastral	Suprafața (mp)*	Observații / Referințe
	4.629	Parte din Cartea Funciara veche nr.708(70786), 1357 Sacatura, cu nr. topografic vechi 476/2, 466, 469, 471, 480. Configuratia imobilului stabilita conform identificarii in teren si a masuratorilor efectuate nu corespunde cu situatia tehnica a imobilului din cartea funciara veche, conform ordinul ANCPI nr. 600/2023.

* Suprafața este determinată în planul de proiecție Stereo 70.



Date referitoare la teren

Crt	Categorie folosință	Intra vilan	Suprafața (mp)	Tarla	Parcelă	Nr. topo	Observații / Referințe
1	pasune	NU	4.629	-	-	-	PASUNE IMPADURITA

Lungime Segmente

1) Valorile lungimilor segmentelor sunt obținute din proiecție în plan.

Punct început	X / Y	Punct sfârșit	X / Y	Lungime segment (** (m)
1	345.615,121 546.763,059	2	345.634,573 546.775,456	23.067
3	345.643,614 546.779,781	4	345.668,363 546.794,241	28.664
5	345.678,877 546.803,182	6	345.685,273 546.801,32	6.662
7	345.695,194 546.792,376	8	345.712,126 546.769,093	28.789

Punct început	X / Y	Punct sfârșit	X / Y	Lungime segment (** (m)
2	345.634,573 546.775,456	3	345.643,614 546.779,781	10.022
4	345.668,363 546.794,241	5	345.678,877 546.803,182	13.802
6	345.685,273 546.801,32	7	345.695,194 546.792,376	13.357
8	345.712,126 546.769,093	9	345.724,151 546.756,017	17.765

Punct început	X / Y	Punct sfârșit	X / Y	Lungime segment (** (m))	Punct început	X / Y	Punct sfârșit	X / Y	Lungime segment (** (m))
9	345.724,151 546.756,017	10	345.729,129 546.743,516	13.456	10	345.729,129 546.743,516	11	345.733,271 546.738,44	6.551
11	345.733,271 546.738,44	12	345.766,144 546.754,204	36.457	12	345.766,144 546.754,204	13	345.764,121 546.758,094	4.385
13	345.764,121 546.758,094	14	345.761,304 546.767,479	9.799	14	345.761,304 546.767,479	15	345.751,196 546.790,911	25.519
15	345.751,196 546.790,911	16	345.732,441 546.801,224	21.403	16	345.732,441 546.801,224	17	345.719,656 546.822,822	25.098
17	345.719,656 546.822,822	18	345.695,646 546.822,213	24.018	18	345.695,646 546.822,213	19	345.675,377 546.813,518	22.055
19	345.675,377 546.813,518	20	345.663,286 546.806,895	13.786	20	345.663,286 546.806,895	21	345.647,602 546.798,524	17.778
21	345.647,602 546.798,524	22	345.632,856 546.790,617	16.732	22	345.632,856 546.790,617	23	345.614,794 546.781,135	20.4
23	345.614,794 546.781,135	24	345.614,613 546.780,013	1.137	24	345.614,613 546.780,013	25	345.614,594 546.779,909	0.106
25	345.614,594 546.779,909	26	345.612,818 546.771,689	8.41	26	345.612,818 546.771,689	27	345.613,361 546.768,351	3.382
27	345.613,361 546.768,351	28	345.613,379 546.768,21	0.142	28	345.613,379 546.768,21	29	345.613,57 546.766,108	2.111
29	345.613,57 546.766,108	30	345.614,424 546.763,853	2.411	30	345.614,424 546.763,853	1	345.615,121 546.763,059	1.057

** Lungimile segmentelor sunt determinate în planul de proiecție Stereo 70 și sunt rotunjite la 1 milimetru.

*** Distanța dintre puncte este formată din segmente cumulate ce sunt mai mici decât valoarea 1 milimetru.

**DATE DESPRE IMOBILUL NR. 3582**

Oficiul de Cadastru și Publicitate Imobiliară ALBA
Biroul de Cadastru și Publicitate Imobiliară Campeni

A. Partea I. Descrierea imobilului

TEREN Extravilan

Nr. CF vechi:1357, 868

Nr. topografic: 466, 469, 471, 480, 475

Adresa: Jud. Alba

Nr. Crt	Nr cadastral Nr. topografic	Suprafața* (mp)	Observații / Referințe
A1		3.617	Sector cadastral:32 Teren neimprejmit; Parte din Cartea Funciara veche nr.1357, 868 Sacatura, cu nr. topografic vechi 466, 469, 471, 480, 475. Configuratia imobilului stabilita conform identificarii in teren si a masuratorilor efectuate nu corespunde cu situatia tehnica a imobilului din cartea funciara veche, conform ordinul ANCP nr. 600/2023.

B. Partea II. Proprietari și acte

Inscrieri privitoare la dreptul de proprietate și alte drepturi reale		Referințe
3582 / 25/03/2024		
Act Normativ nr. 7, din 13/03/1996 emis de PARLAMENT;		
B1	Intabulare, drept de PROPRIETATE, dobandit prin Lege, cota actuala 1/1, cota initiala 1/1 1) NEIDENTIFICAT NEIDENTIFICAT	A1
Act Administrativ nr. 1441, din 13/03/2024 emis de COMUNA VADU MOȚILOR;		
B2	Se noteaza posesia factica in favoarea lui Selagea Flavius-Ioan 1) SELAGEA FLAVIUS-IOAN	A1

C. Partea III. SARCINI .

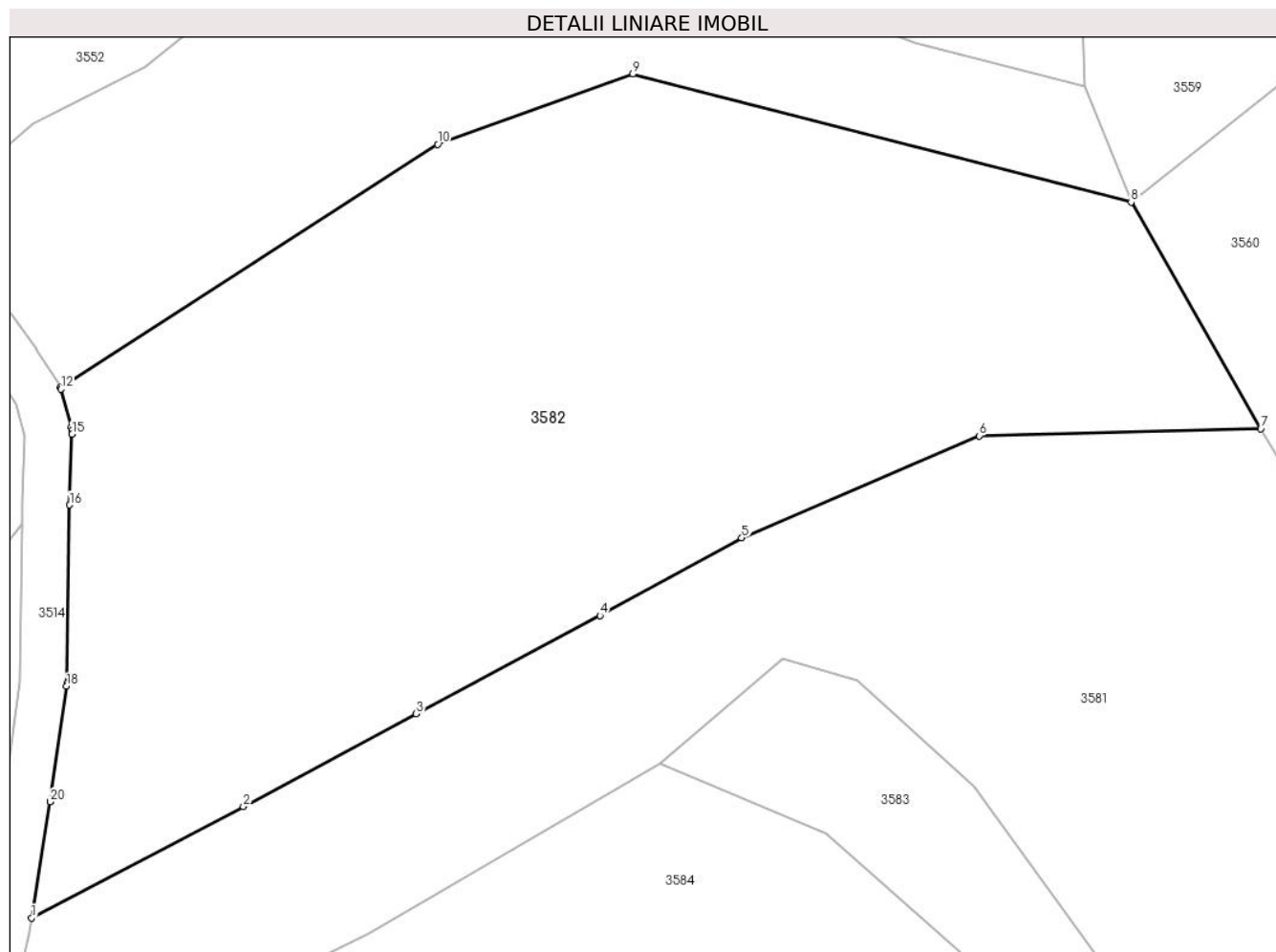
Inscrieri privind dezmembramintele dreptului de proprietate, drepturi reale de garanție și sarcini	Referințe
NU SUNT	

Anexa Nr. 1 La Partea I

Teren

Nr cadastral	Suprafața (mp)*	Observații / Referințe
	3.617	Parte din Cartea Funciara veche nr.1357, 868 Sacatura, cu nr. topografic vechi 466, 469, 471, 480, 475. Configuratia imobilului stabilita conform identificarii in teren si a masuratorilor efectuate nu corespunde cu situatia tehnica a imobilului din cartea funciara veche, conform ordinul ANCPI nr. 600/2023.

* Suprafața este determinată în planul de proiecție Stereo 70.



Date referitoare la teren

Crt	Categorie folosință	Intra vilan	Suprafața (mp)	Tarla	Parcelă	Nr. topo	Observații / Referințe
1	pasune	NU	3.617	-	-	-	

Lungime Segmente

1) Valorile lungimilor segmentelor sunt obținute din proiecție în plan.

Punct început	X / Y	Punct sfârșit	X / Y	Lungime segment (** (m)
1	345.614,794 546.781,135	2	345.632,856 546.790,617	20.4
2	345.632,856 546.790,617	3	345.647,602 546.798,524	16.732
3	345.647,602 546.798,524	4	345.663,286 546.806,895	17.778
4	345.663,286 546.806,895	5	345.675,377 546.813,518	13.786

Punct început	X / Y	Punct sfârşit	X / Y	Lungime segment (** (m)
5	345.675,377 546.813,518	6	345.695,646 546.822,213	22.055
6	345.695,646 546.822,213	7	345.719,656 546.822,822	24.018
7	345.719,656 546.822,822	8	345.708,597 546.842,133	22.253
8	345.708,597 546.842,133	9	345.666,08 546.853,028	43.891
9	345.666,08 546.853,028	10	345.649,433 546.847,053	17.687
10	345.649,433 546.847,053	11	345.617,244 546.826,367	38.263
11	345.617,244 546.826,367	12	345.617,304 546.826,197	0.18
12	345.617,304 546.826,197	13	345.618,182 546.822,959	3.355
13	345.618,182 546.822,959	14	345.618,239 546.822,666	0.298
14	345.618,239 546.822,666	15	345.618,251 546.822,368	0.298
15	345.618,251 546.822,368	16	345.618,048 546.816,326	6.045
16	345.618,048 546.816,326	17	345.617,811 546.801,128	15.2
17	345.617,811 546.801,128	18	345.617,791 546.800,877	0.252
18	345.617,791 546.800,877	19	345.616,393 546.791,058	9.918
19	345.616,393 546.791,058	20	345.616,388 546.791,021	0.037
20	345.616,388 546.791,021	1	345.614,794 546.781,135	10.014

** Lungimile segmentelor sunt determinate în planul de proiecţie Stereo 70 şi sunt rotunjite la 1 milimetru.

*** Distanţa dintre puncte este formată din segmente cumulate ce sunt mai mici decât valoarea 1 milimetru.

**DATE DESPRE IMOBILUL NR. 3583**

Oficiul de Cadastru și Publicitate Imobiliară ALBA
Biroul de Cadastru și Publicitate Imobiliară Campeni

A. Partea I. Descrierea imobilului

TEREN Extravilan

Nr. CF vechi:1357

Nr. topografic: 466, 469, 471, 480

Adresa: Jud. Alba

Nr. Crt	Nr cadastral Nr. topografic	Suprafața* (mp)	Observații / Referințe
A1		1.034	Sector cadastral:32 Teren neimprejmuit; Parte din Cartea Funciara veche nr.1357 Sacatura, cu nr. topografic vechi 466, 469, 471, 480. Configuratia imobilului stabilita conform identificarii in teren si a masuratorilor efectuate nu corespunde cu situatia tehnica a imobilului din cartea funciara veche, conform ordinul ANCP nr. 600/2023.

B. Partea II. Proprietari și acte

Inscrieri privitoare la dreptul de proprietate și alte drepturi reale		Referințe
3583 / 25/03/2024		
Act Normativ nr. 7, din 13/03/1996 emis de PARLAMENT;		
B1	Intabulare, drept de PROPRIETATE, dobandit prin Lege, cota actuala 1/1, cota initiala 1/1 1) NEIDENTIFICAT NEIDENTIFICAT	A1
Act Administrativ nr. 1442, din 13/03/2024 emis de COMUNA VADU MOȚILOR;		
B2	Se noteaza posesia factica in favoarea lui Zăhuț Iustin 1) ZĂHUȚ IUSTIN	A1

C. Partea III. SARCINI .

Inscrieri privind dezmembramintele dreptului de proprietate, drepturi reale de garanție și sarcini	Referințe
NU SUNT	

Anexa Nr. 1 La Partea I

Teren

Nr cadastral	Suprafața (mp)*	Observații / Referințe
	1.034	Parte din Cartea Funciara veche nr.1357 Sacatura, cu nr. topografic vechi 466, 469, 471, 480. Configuratia imobilului stabilita conform identificarii in teren si a masuratorilor efectuate nu corespunde cu situatia tehnica a imobilului din cartea funciara veche, conform ordinul ANCPI nr. 600/2023.

* Suprafața este determinată în planul de proiecție Stereo 70.



Date referitoare la teren

Crt	Categorie folosință	Intravilan	Suprafața (mp)	Tarla	Parcelă	Nr. topo	Observații / Referințe
1	pasune	NU	1.034	-	-	-	PASUNE IMPADURITA

Lungime Segmente

1) Valorile lungimilor segmentelor sunt obținute din proiecție în plan.

Punct început	X / Y	Punct sfârșit	X / Y	Lungime segment (** (m)
1	345.668,363 546.794,241	2	345.682,564 546.788,318	15.387
2	345.682,564 546.788,318	3	345.697,163 546.775,532	19.407
3	345.697,163 546.775,532	4	345.709,605 546.757,46	21.941
4	345.709,605 546.757,46	5	345.720,727 546.745,828	16.094

Punct început	X / Y	Punct sfârșit	X / Y	Lungime segment (** (m)
5	345.720,727 546.745,828	6	345.724,553 546.734,101	12.335
6	345.724,553 546.734,101	7	345.726,93 546.717,695	16.577
7	345.726,93 546.717,695	8	345.725,489 546.704,88	12.896
8	345.725,489 546.704,88	9	345.733,107 546.710,582	9.516
9	345.733,107 546.710,582	10	345.733,271 546.738,44	27.858
10	345.733,271 546.738,44	11	345.729,129 546.743,516	6.551
11	345.729,129 546.743,516	12	345.724,151 546.756,017	13.456
12	345.724,151 546.756,017	13	345.712,126 546.769,093	17.765
13	345.712,126 546.769,093	14	345.695,194 546.792,376	28.789
14	345.695,194 546.792,376	15	345.685,273 546.801,32	13.357
15	345.685,273 546.801,32	16	345.678,877 546.803,182	6.662
16	345.678,877 546.803,182	1	345.668,363 546.794,241	13.802

** Lungimile segmentelor sunt determinate în planul de proiecție Stereo 70 și sunt rotunjite la 1 milimetru.

*** Distanța dintre puncte este formată din segmente cumulate ce sunt mai mici decât valoarea 1 milimetru.

**DATE DESPRE IMOBILUL NR. 3584**

Oficiul de Cadastru și Publicitate Imobiliară ALBA
Biroul de Cadastru și Publicitate Imobiliară Campeni

A. Partea I. Descrierea imobilului

TEREN Extravilan

Nr. CF vechi:708(70786), 1357

Nr. topografic: 476/2, 466, 469, 471, 480

Adresa: Jud. Alba

Nr. Crt	Nr cadastral Nr. topografic	Suprafața* (mp)	Observații / Referințe
A1		4.226	Sector cadastral:32 Teren neimprejmit; Parte din Cartea Funciara veche nr.708(70786), 1357 Sacatura, cu nr. topografic vechi 476/2, 466, 469, 471, 480. Configuratia imobilului stabilita conform identificarii in teren si a masuratorilor efectuate nu corespunde cu situatia tehnica a imobilului din cartea funciara veche, conform ordinul ANCP nr. 600/2023.

B. Partea II. Proprietari și acte

Inscrieri privitoare la dreptul de proprietate și alte drepturi reale	Referințe
3584 / 25/03/2024	
Act Normativ nr. 7, din 13/03/1996 emis de PARLAMENT;	
B1	A1
Intabulare, drept de PROPRIETATE, dobândit prin Lege, cota actuala 1/1, cota initiala 1/1 1) NEIDENTIFICAT NEIDENTIFICAT	
Act Administrativ nr. 1443, din 13/03/2024 emis de COMUNA VADU MOȚILOR;	
B2	A1
Se noteaza posesia factica in favoarea lui Selagea Flavius-Ioan 1) SELAGEA FLAVIUS-IOAN	

C. Partea III. SARCINI .

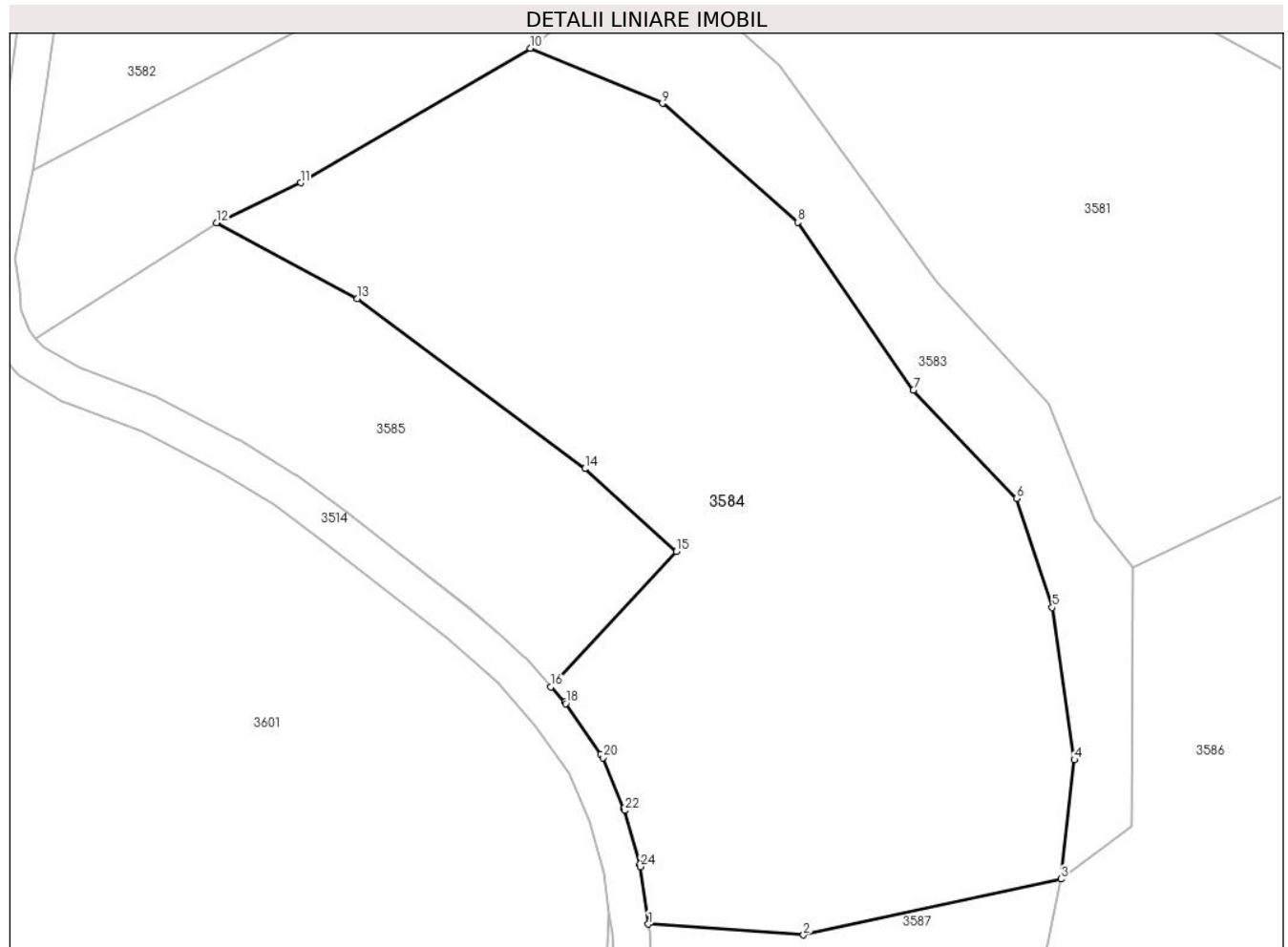
Inscrieri privind dezmembramintele dreptului de proprietate, drepturi reale de garanție și sarcini	Referințe
NU SUNT	

Anexa Nr. 1 La Partea I

Teren

Nr cadastral	Suprafața (mp)*	Observații / Referințe
	4.226	Parte din Cartea Funciara veche nr.708(70786), 1357 Sacatura, cu nr. topografic vechi 476/2, 466, 469, 471, 480. Configuratia imobilului stabilita conform identificarii in teren si a masuratorilor efectuate nu corespunde cu situatia tehnica a imobilului din cartea funciara veche, conform ordinul ANCPi nr. 600/2023.

* Suprafața este determinată în planul de proiecție Stereo 70.



Date referitoare la teren

Crt	Categorie folosință	Intra vilan	Suprafața (mp)	Tarla	Parcelă	Nr. topo	Observații / Referințe
1	pasune	NU	4.226	-	-	-	PASUNE IMPADURITA

Lungime Segmente

1) Valorile lungimilor segmentelor sunt obținute din proiecție în plan.

Punct început	X / Y	Punct sfârșit	X / Y	Lungime segment (** (m)
1	345.681,072 546.700,024	2	345.697,767 546.698,867	16.735
3	345.725,489 546.704,88	4	345.726,93 546.717,695	12.896
5	345.724,553 546.734,101	6	345.720,727 546.745,828	12.335
7	345.709,605 546.757,46	8	345.697,163 546.775,532	21.941

Punct început	X / Y	Punct sfârșit	X / Y	Lungime segment (** (m)
2	345.697,767 546.698,867	3	345.725,489 546.704,88	28.367
4	345.726,93 546.717,695	5	345.724,553 546.734,101	16.577
6	345.720,727 546.745,828	7	345.709,605 546.757,46	16.094
8	345.697,163 546.775,532	9	345.682,564 546.788,318	19.407

Punct început	X / Y	Punct sfârșit	X / Y	Lungime segment (** (m)	Punct început	X / Y	Punct sfârșit	X / Y	Lungime segment (** (m)
9	345.682,564 546.788,318	10	345.668,363 546.794,241	15.387	10	345.668,363 546.794,241	11	345.643,614 546.779,781	28.664
11	345.643,614 546.779,781	12	345.634,573 546.775,456	10.022	12	345.634,573 546.775,456	13	345.649,733 546.767,327	17.202
13	345.649,733 546.767,327	14	345.674,218 546.749,015	30.575	14	345.674,218 546.749,015	15	345.684,063 546.740,107	13.277
15	345.684,063 546.740,107	16	345.670,582 546.725,555	19.837	16	345.670,582 546.725,555	17	345.672,024 546.723,921	2.179
17	345.672,024 546.723,921	18	345.672,161 546.723,746	0.222	18	345.672,161 546.723,746	19	345.675,96 546.718,328	6.617
19	345.675,96 546.718,328	20	345.676,172 546.717,941	0.441	20	345.676,172 546.717,941	21	345.678,417 546.712,48	5.904
21	345.678,417 546.712,48	22	345.678,491 546.712,265	0.227	22	345.678,491 546.712,265	23	345.680,132 546.706,481	6.012
23	345.680,132 546.706,481	24	345.680,187 546.706,218	0.269	24	345.680,187 546.706,218	1	345.681,072 546.700,024	6.257

** Lungimile segmentelor sunt determinate în planul de proiecție Stereo 70 și sunt rotunjite la 1 milimetru.

*** Distanța dintre puncte este formată din segmente cumulate ce sunt mai mici decât valoarea 1 milimetru.

**DATE DESPRE IMOBILUL NR. 3585**

Oficiul de Cadastru și Publicitate Imobiliară ALBA
Biroul de Cadastru și Publicitate Imobiliară Campeni

A. Partea I. Descrierea imobilului

Nr. CF vechi:708(70786)
Nr. topografic: 476/2

TEREN Extravilan

Adresa: Jud. Alba

Nr. Crt	Nr cadastral Nr. topografic	Suprafața* (mp)	Observații / Referințe
A1		1.253	Sector cadastral:32 Teren neimprejmuit; Parte din Cartea Funciara veche nr.708(70786) Sacatura, cu nr. topografic vechi 476/2. Configuratia imobilului stabilita conform identificarii in teren si a masuratorilor efectuate nu corespunde cu situatia tehnica a imobilului din cartea funciara veche, conform ordinul ANCP nr. 600/2023.

B. Partea II. Proprietari și acte

Inscrieri privitoare la dreptul de proprietate și alte drepturi reale		Referințe
3585 / 25/03/2024		
Act Normativ nr. 7, din 13/03/1996 emis de PARLAMENT;		
B1	Intabulare, drept de PROPRIETATE, dobandit prin Lege, cota actuala 1/1, cota initiala 1/1 1) NEIDENTIFICAT NEIDENTIFICAT	A1
Act Administrativ nr. 1444, din 13/03/2024 emis de COMUNA VADU MOȚILOR;		
B2	Se noteaza posesia factica in favoarea lui Zăhuțiu Ilie 1) ZĂHUȚIU ILIE	A1

C. Partea III. SARCINI .

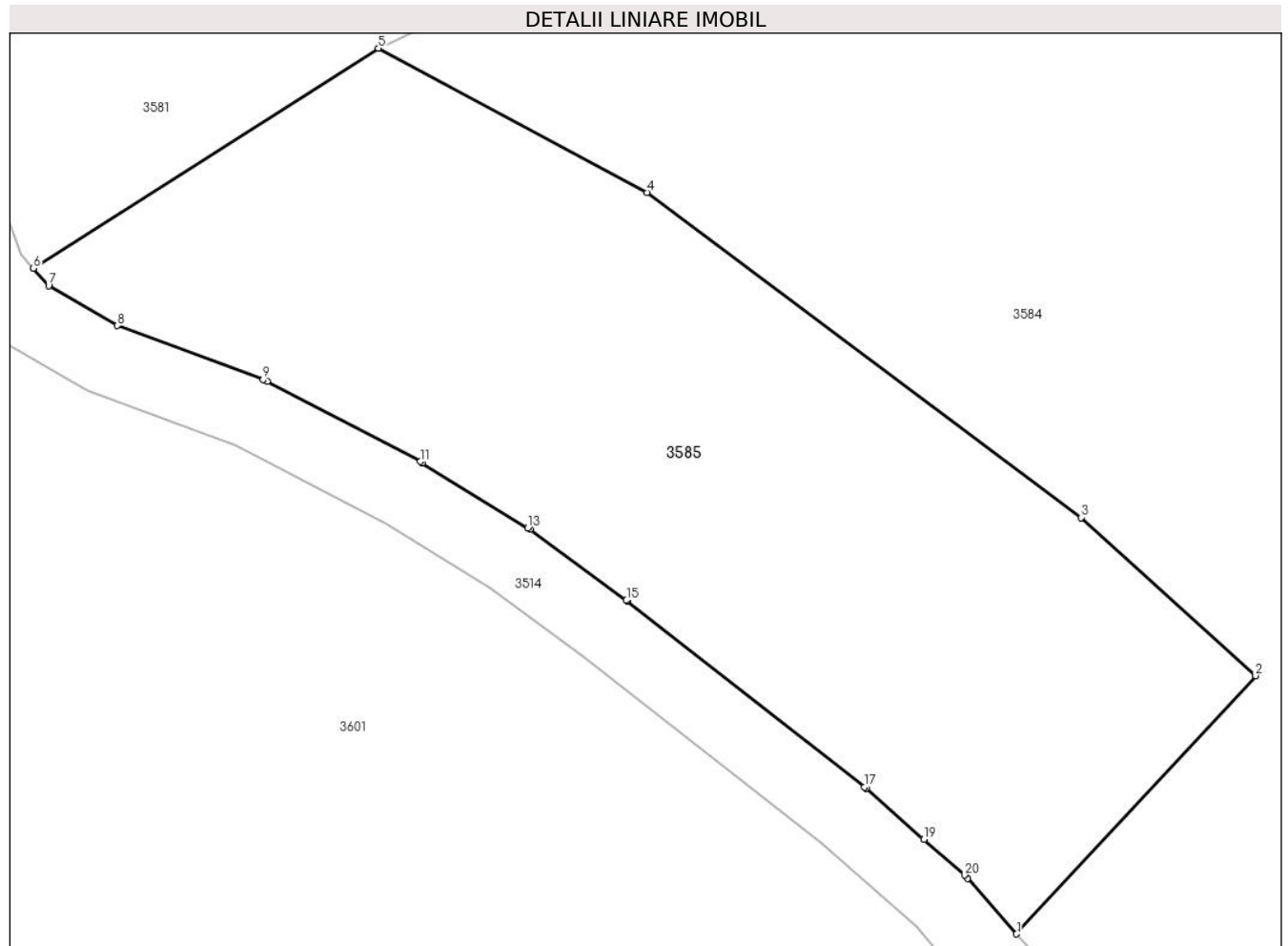
Inscrieri privind dezmembramintele dreptului de proprietate, drepturi reale de garanție și sarcini	Referințe
NU SUNT	

Anexa Nr. 1 La Partea I

Teren

Nr cadastral	Suprafața (mp)*	Observații / Referințe
	1.253	Parte din Cartea Funciara veche nr.708(70786) Sacatura, cu nr. topografic vechi 476/2. Configuratia imobilului stabilita conform identificarii in teren si a masuratorilor efectuate nu corespunde cu situatia tehnica a imobilului din cartea funciara veche, conform ordinul ANCPI nr. 600/2023.

* Suprafața este determinată în planul de proiecție Stereo 70.



Date referitoare la teren

Crt	Categorie folosință	Intra vilan	Suprafața (mp)	Tarla	Parcelă	Nr. topo	Observații / Referințe
1	pasune	NU	1.253	-	-	-	PASUNE IMPADURITA

Lungime Segmente

1) Valorile lungimilor segmentelor sunt obținute din proiecție în plan.

Punct început	X / Y	Punct sfârșit	X / Y	Lungime segment (** (m)
1	345.670,582 546.725,555	2	345.684,063 546.740,107	19.837
3	345.674,218 546.749,015	4	345.649,733 546.767,327	30.575
5	345.634,573 546.775,456	6	345.615,121 546.763,059	23.067
7	345.615,978 546.762,082	8	345.619,841 546.759,83	4.471

Punct început	X / Y	Punct sfârșit	X / Y	Lungime segment (** (m)
2	345.684,063 546.740,107	3	345.674,218 546.749,015	13.277
4	345.649,733 546.767,327	5	345.634,573 546.775,456	17.202
6	345.615,121 546.763,059	7	345.615,978 546.762,082	1.3
8	345.619,841 546.759,83	9	345.628,074 546.756,783	8.779

Punct început	X / Y	Punct sfârșit	X / Y	Lungime segment (** (m)
9	345.628,074 546.756,783	10	345.628,306 546.756,68	0.254
11	345.636,939 546.752,169	12	345.637,065 546.752,097	0.145
13	345.643,0 546.748,428	14	345.643,132 546.748,339	0.159
15	345.648,571 546.744,347	16	345.648,619 546.744,31	0.061
17	345.662,001 546.733,842	18	345.662,093 546.733,766	0.119
19	345.665,355 546.730,884	20	345.667,639 546.728,866	3.048
21	345.667,815 546.728,691	1	345.670,582 546.725,555	4.182

Punct început	X / Y	Punct sfârșit	X / Y	Lungime segment (** (m)
10	345.628,306 546.756,68	11	345.636,939 546.752,169	9.741
12	345.637,065 546.752,097	13	345.643,0 546.748,428	6.978
14	345.643,132 546.748,339	15	345.648,571 546.744,347	6.747
16	345.648,619 546.744,31	17	345.662,001 546.733,842	16.99
18	345.662,093 546.733,766	19	345.665,355 546.730,884	4.353
20	345.667,639 546.728,866	21	345.667,815 546.728,691	0.248

** Lungimile segmentelor sunt determinate în planul de proiecție Stereo 70 și sunt rotunjite la 1 milimetru.

*** Distanța dintre puncte este formată din segmente cumulate ce sunt mai mici decât valoarea 1 milimetru.

**DATE DESPRE IMOBILUL NR. 3586**

Oficiul de Cadastru și Publicitate Imobiliară ALBA
Biroul de Cadastru și Publicitate Imobiliară Campeni

A. Partea I. Descrierea imobilului

TEREN Extravilan

Nr. CF vechi:1357

Nr. topografic: 466, 469, 471, 480

Adresa: Jud. Alba

Nr. Crt	Nr cadastral Nr. topografic	Suprafața* (mp)	Observații / Referințe
A1		5.565	Sector cadastral:32 Teren neimprejmuit; Parte din Cartea Funciara veche nr.1357 Sacatura, cu nr. topografic vechi 466, 469, 471, 480. Configuratia imobilului stabilita conform identificarii in teren si a masuratorilor efectuate nu corespunde cu situatia tehnica a imobilului din cartea funciara veche, conform ordinul ANCP nr. 600/2023.

B. Partea II. Proprietari și acte

Inscrieri privitoare la dreptul de proprietate și alte drepturi reale		Referințe
3586 / 25/03/2024		
Act Normativ nr. 7, din 13/03/1996 emis de PARLAMENT;		
B1	Intabulare, drept de PROPRIETATE, dobandit prin Lege, cota actuala 1/1, cota initiala 1/1 1) NEIDENTIFICAT NEIDENTIFICAT	A1
Act Administrativ nr. 1445, din 13/03/2024 emis de COMUNA VADU MOȚILOR;		
B2	Se noteaza posesia factica in favoarea lui Zăhuț Corin și Zăhuț Magdalena-Cecilia 1) ZĂHUȚ CORIN 2) ZĂHUȚ MAGDALENA CECILIA	A1

C. Partea III. SARCINI .

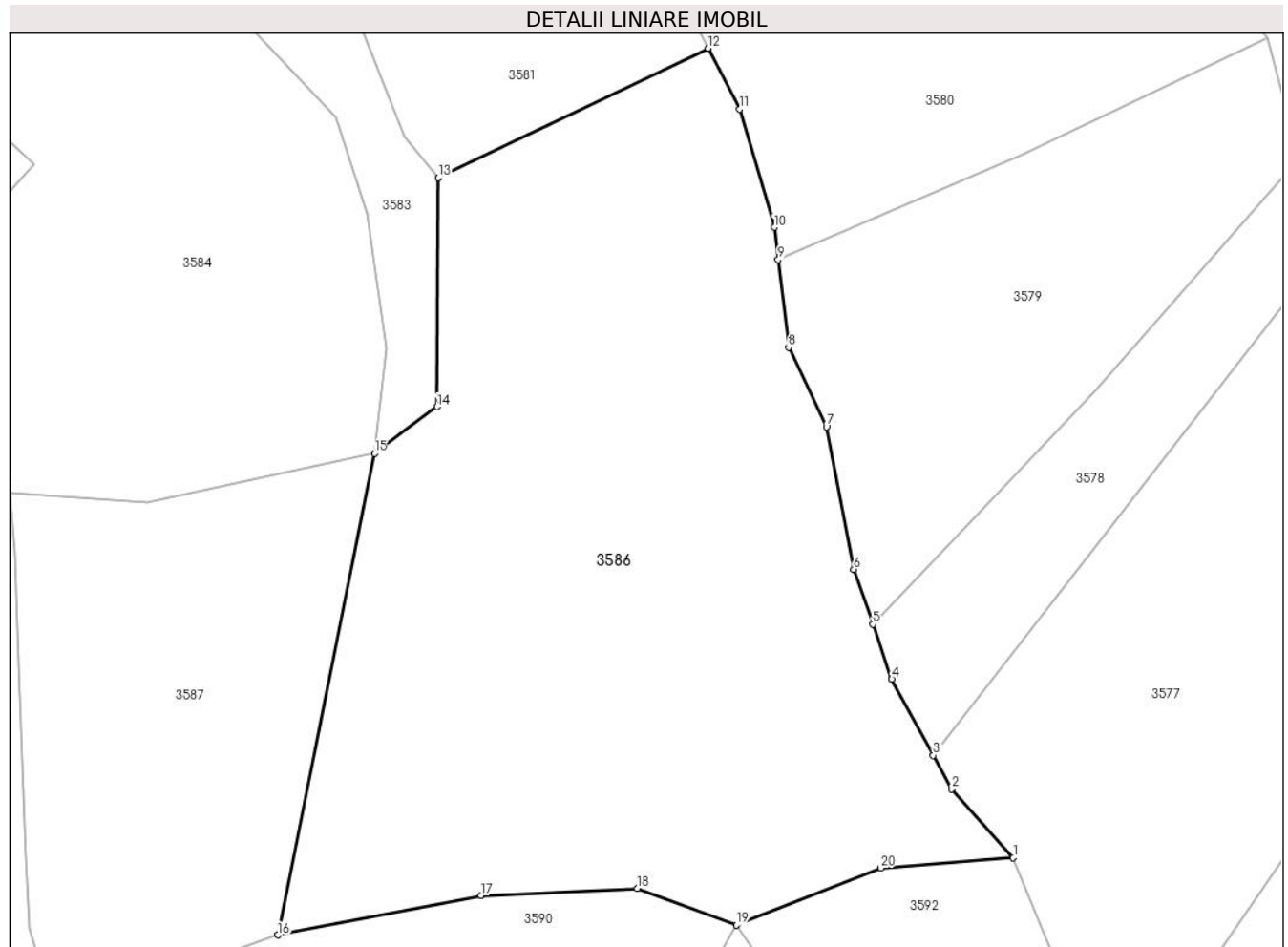
Inscrieri privind dezmembramintele dreptului de proprietate, drepturi reale de garanție și sarcini	Referințe
NU SUNT	

Anexa Nr. 1 La Partea I

Teren

Nr cadastral	Suprafața (mp)*	Observații / Referințe
	5.565	Parte din Cartea Funciara veche nr.1357 Sacatura, cu nr. topografic vechi 466, 469, 471, 480. Configuratia imobilului stabilita conform identificarii in teren si a masuratorilor efectuate nu corespunde cu situatia tehnica a imobilului din cartea funciara veche, conform ordinul ANCPI nr. 600/2023.

* Suprafața este determinată în planul de proiecție Stereo 70.



Date referitoare la teren

Crt	Categorie folosință	Intra vilan	Suprafața (mp)	Tarla	Parcelă	Nr. topo	Observații / Referințe
1	pasune	NU	5.565	-	-	-	PASUNE IMPADURITA

Lungime Segmente

1) Valorile lungimilor segmentelor sunt obținute din proiecție în plan.

Punct început	X / Y	Punct sfârșit	X / Y	Lungime segment (** (m)
1	345.803,335 546.655,661	2	345.795,832 546.664,033	11.242
2	345.795,832 546.664,033	3	345.793,588 546.668,144	4.684
3	345.793,588 546.668,144	4	345.788,532 546.677,406	10.552
4	345.788,532 546.677,406	5	345.786,219 546.684,09	7.073

Punct început	X / Y	Punct sfârșit	X / Y	Lungime segment (** (m)
5	345.786,219 546.684,09	6	345.783,905 546.690,778	7.077
6	345.783,905 546.690,778	7	345.780,58 546.708,127	17.665
7	345.780,58 546.708,127	8	345.775,954 546.717,813	10.734
8	345.775,954 546.717,813	9	345.774,687 546.728,475	10.737
9	345.774,687 546.728,475	10	345.774,219 546.732,414	3.967
10	345.774,219 546.732,414	11	345.769,991 546.746,808	15.002
11	345.769,991 546.746,808	12	345.766,144 546.754,204	8.337
12	345.766,144 546.754,204	13	345.733,271 546.738,44	36.457
13	345.733,271 546.738,44	14	345.733,107 546.710,582	27.858
14	345.733,107 546.710,582	15	345.725,489 546.704,88	9.516
15	345.725,489 546.704,88	16	345.713,698 546.646,262	59.792
16	345.713,698 546.646,262	17	345.738,48 546.651,072	25.244
17	345.738,48 546.651,072	18	345.757,526 546.651,91	19.064
18	345.757,526 546.651,91	19	345.769,582 546.647,444	12.857
19	345.769,582 546.647,444	20	345.787,21 546.654,408	18.954
20	345.787,21 546.654,408	1	345.803,335 546.655,661	16.174

** Lungimile segmentelor sunt determinate în planul de proiecție Stereo 70 și sunt rotunjite la 1 milimetru.

*** Distanța dintre puncte este formată din segmente cumulate ce sunt mai mici decât valoarea 1 milimetru.

**DATE DESPRE IMOBILUL NR. 3587**

Oficiul de Cadastru și Publicitate Imobiliară ALBA
Biroul de Cadastru și Publicitate Imobiliară Campeni

A. Partea I. Descrierea imobilului

TEREN Extravilan

Nr. CF vechi:1357

Nr. topografic: 466, 469, 471, 480

Adresa: Jud. Alba

Nr. Crt	Nr cadastral Nr. topografic	Suprafața* (mp)	Observații / Referințe
A1		2.154	Sector cadastral:32 Teren neimprejmuit; Parte din Cartea Funciara veche nr.1357 Sacatura, cu nr. topografic vechi 466, 469, 471, 480. Configuratia imobilului stabilita conform identificarii in teren si a masuratorilor efectuate nu corespunde cu situatia tehnica a imobilului din cartea funciara veche, conform ordinul ANCP nr. 600/2023.

B. Partea II. Proprietari și acte

Inscrieri privitoare la dreptul de proprietate și alte drepturi reale		Referințe
3587 / 25/03/2024		
Act Normativ nr. 7, din 13/03/1996 emis de PARLAMENT;		
B1	Intabulare, drept de PROPRIETATE, dobandit prin Lege, cota actuala 1/1, cota initiala 1/1 1) NEIDENTIFICAT NEIDENTIFICAT	A1
Act Administrativ nr. 1446, din 13/03/2024 emis de COMUNA VADU MOȚILOR;		
B2	Se noteaza posesia factica in favoarea lui Zăhuț Ioan și Zăhuț Angela-Maria 1) ZĂHUȚ IOAN 2) ZĂHUȚ ANGELA-MARIA	A1

C. Partea III. SARCINI .

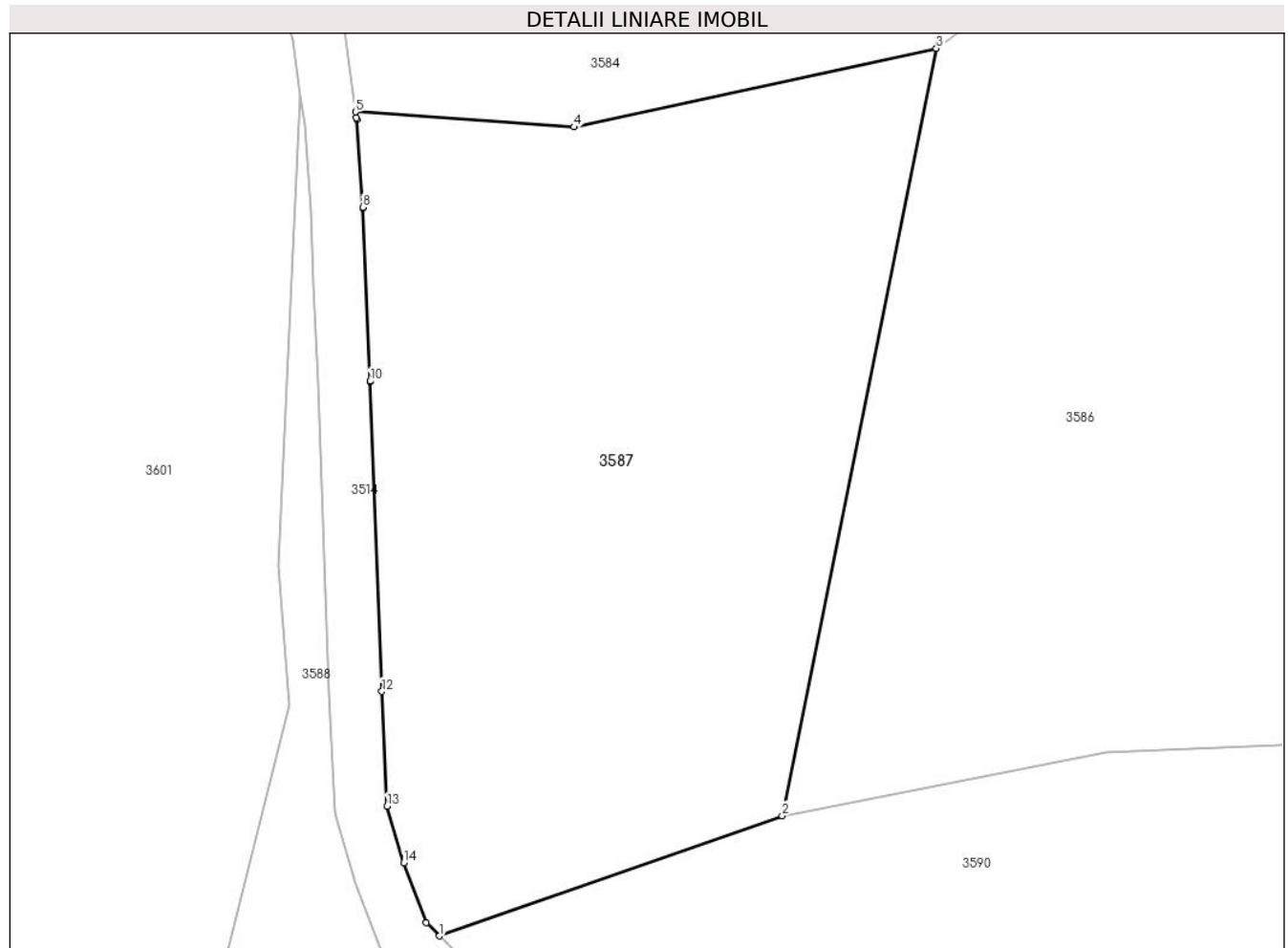
Inscrieri privind dezmembramintele dreptului de proprietate, drepturi reale de garanție și sarcini	Referințe
NU SUNT	

Anexa Nr. 1 La Partea I

Teren

Nr cadastral	Suprafața (mp)*	Observații / Referințe
	2.154	Parte din Cartea Funciara veche nr.1357 Sacatura, cu nr. topografic vechi 466, 469, 471, 480. Configuratia imobilului stabilita conform identificarii in teren si a masuratorilor efectuate nu corespunde cu situatia tehnica a imobilului din cartea funciara veche, conform ordinul ANCPI nr. 600/2023.

* Suprafața este determinată în planul de proiecție Stereo 70.



Date referitoare la teren

Crt	Categorie folosință	Intramilan	Suprafața (mp)	Tarla	Parcelă	Nr. topo	Observații / Referințe
1	pasune	NU	2.154	-	-	-	PASUNE IMPADURITA

Lungime Segmente

1) Valorile lungimilor segmentelor sunt obținute din proiecție în plan.

Punct început	X / Y	Punct sfârșit	X / Y	Lungime segment (** (m)
1	345.687,494 546.637,072	2	345.713,698 546.646,262	27.769
2	345.713,698 546.646,262	3	345.725,489 546.704,88	59.792
3	345.725,489 546.704,88	4	345.697,767 546.698,867	28.367
4	345.697,767 546.698,867	5	345.681,072 546.700,024	16.735

Punct început	X / Y	Punct sfârșit	X / Y	Lungime segment (** (m)
5	345.681,072 546.700,024	6	345.681,137 546.699,571	0.458
6	345.681,137 546.699,571	7	345.681,152 546.699,43	0.142
7	345.681,152 546.699,43	8	345.681,627 546.692,739	6.708
8	345.681,627 546.692,739	9	345.681,63 546.692,682	0.057
9	345.681,63 546.692,682	10	345.682,191 546.679,452	13.242
10	345.682,191 546.679,452	11	345.682,192 546.679,442	0.01
11	345.682,192 546.679,442	12	345.683,076 546.655,752	23.706
12	345.683,076 546.655,752	13	345.683,475 546.646,98	8.781
13	345.683,475 546.646,98	14	345.684,745 546.642,668	4.495
14	345.684,745 546.642,668	15	345.686,487 546.638,086	4.902
15	345.686,487 546.638,086	1	345.687,494 546.637,072	1.429

** Lungimile segmentelor sunt determinate în planul de proiecție Stereo 70 și sunt rotunjite la 1 milimetru.

*** Distanța dintre puncte este formată din segmente cumulate ce sunt mai mici decât valoarea 1 milimetru.

**DATE DESPRE IMOBILUL NR. 3588**

Oficiul de Cadastru și Publicitate Imobiliară ALBA
Biroul de Cadastru și Publicitate Imobiliară Campeni

A. Partea I. Descrierea imobilului

TEREN Extravilan

Nr. CF vechi:1357

Nr. topografic: 466, 469, 471, 480

Adresa: Jud. Alba

Nr. Crt	Nr cadastral Nr. topografic	Suprafața* (mp)	Observații / Referințe
A1		274	Sector cadastral:32 Teren neimprejmuit; Parte din Cartea Funciara veche nr.1357 Sacatura, cu nr. topografic vechi 466, 469, 471, 480. Configuratia imobilului stabilita conform identificarii in teren si a masuratorilor efectuate nu corespunde cu situatia tehnica a imobilului din cartea funciara veche, conform ordinul ANCP nr. 600/2023.

B. Partea II. Proprietari și acte

Inscrieri privitoare la dreptul de proprietate și alte drepturi reale		Referințe
3588 / 25/03/2024		
Act Normativ nr. 7, din 13/03/1996 emis de PARLAMENT;		
B1	Intabulare, drept de PROPRIETATE, dobandit prin Lege, cota actuala 1/1, cota initiala 1/1 1) NEIDENTIFICAT NEIDENTIFICAT	A1
Act Administrativ nr. 1447, din 13/03/2024 emis de COMUNA VADU MOȚILOR;		
B2	Se noteaza posesia factica in favoarea lui Zăhuț Ioan și Zăhuț Angela-Maria 1) ZĂHUȚ IOAN 2) ZĂHUȚ ANGELA-MARIA	A1

C. Partea III. SARCINI .

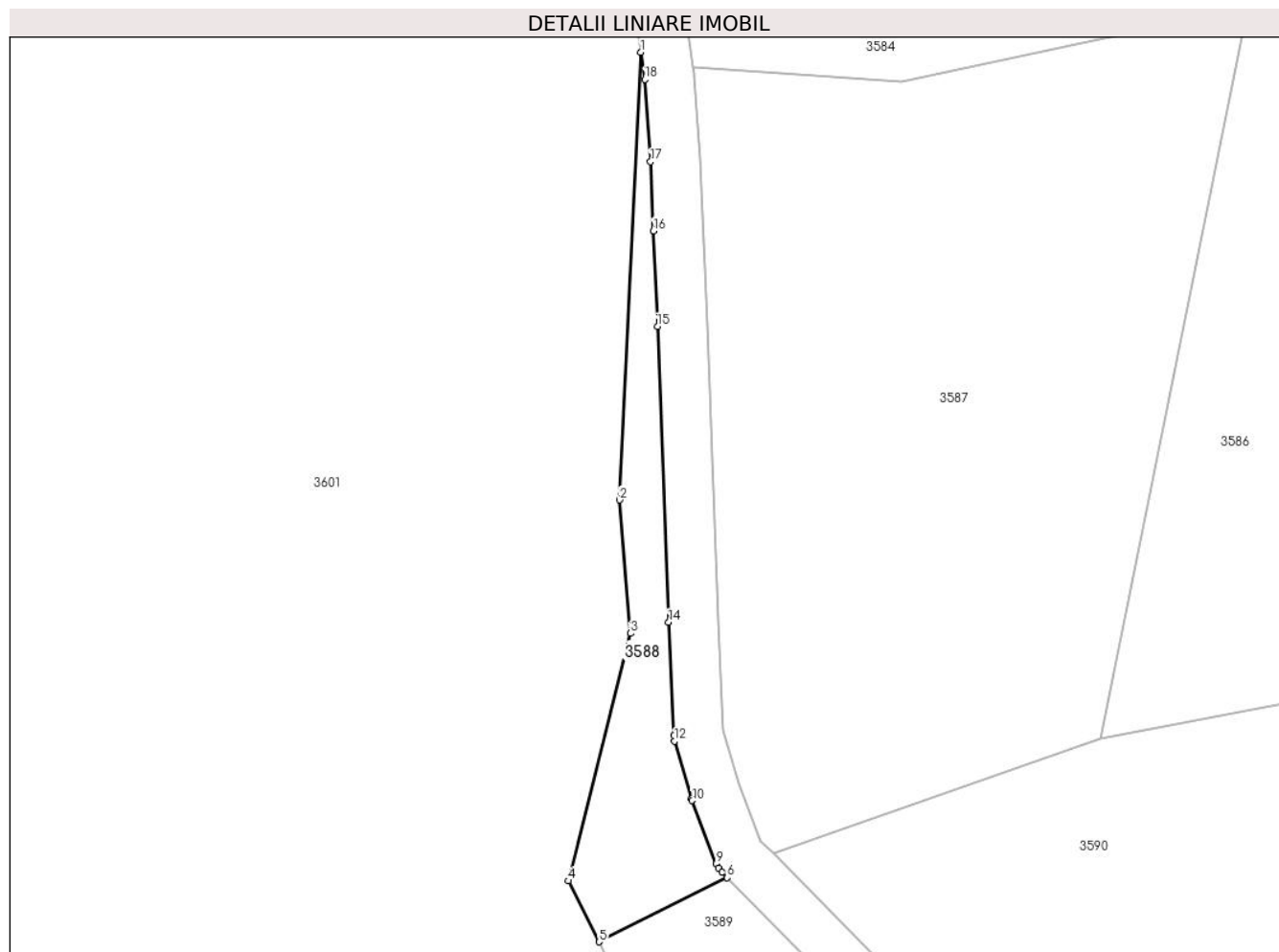
Inscrieri privind dezmembramintele dreptului de proprietate, drepturi reale de garanție și sarcini	Referințe
NU SUNT	

Anexa Nr. 1 La Partea I

Teren

Nr cadastral	Suprafața (mp)*	Observații / Referințe
	274	Parte din Cartea Funciara veche nr.1357 Sacatura, cu nr. topografic vechi 466, 469, 471, 480. Configuratia imobilului stabilita conform identificarii in teren si a masuratorilor efectuate nu corespunde cu situatia tehnica a imobilului din cartea funciara veche, conform ordinul ANCPI nr. 600/2023.

* Suprafața este determinată în planul de proiecție Stereo 70.



Date referitoare la teren

Crt	Categorie folosință	Intra vilan	Suprafața (mp)	Tarla	Parcelă	Nr. topo	Observații / Referințe
1	pasune	NU	274	-	-	-	PASUNE IMPADURITA

Lungime Segmente

1) Valorile lungimilor segmentelor sunt obținute din proiecție în plan.

Punct început	X / Y	Punct sfârșit	X / Y	Lungime segment (** (m)
1	345.676,856 546.701,254	2	345.675,154 546.665,402	35.892
2	345.675,154 546.665,402	3	345.676,016 546.654,71	10.727
3	345.676,016 546.654,71	4	345.671,032 546.634,892	20.435
4	345.671,032 546.634,892	5	345.673,499 546.630,007	5.473

Punct început	X / Y	Punct sfârșit	X / Y	Lungime segment (** (m)
5	345.673,499 546.630,007	6	345.683,773 546.635,142	11.486
6	345.683,773 546.635,142	7	345.683,349 546.635,569	0.602
7	345.683,349 546.635,569	8	345.683,088 546.635,895	0.418
8	345.683,088 546.635,895	9	345.682,899 546.636,267	0.417
9	345.682,899 546.636,267	10	345.680,978 546.641,318	5.404
10	345.680,978 546.641,318	11	345.680,929 546.641,464	0.154
11	345.680,929 546.641,464	12	345.679,569 546.646,083	4.815
12	345.679,569 546.646,083	13	345.679,49 546.646,557	0.481
13	345.679,49 546.646,557	14	345.679,079 546.655,595	9.047
14	345.679,079 546.655,595	15	345.678,195 546.679,287	23.708
15	345.678,195 546.679,287	16	345.677,87 546.686,943	7.663
16	345.677,87 546.686,943	17	345.677,635 546.692,484	5.546
17	345.677,635 546.692,484	18	345.677,167 546.699,076	6.609
18	345.677,167 546.699,076	1	345.676,856 546.701,254	2.2

** Lungimile segmentelor sunt determinate în planul de proiecție Stereo 70 și sunt rotunjite la 1 milimetru.

*** Distanța dintre puncte este formată din segmente cumulate ce sunt mai mici decât valoarea 1 milimetru.

**DATE DESPRE IMOBILUL NR. 3589**

Oficiul de Cadastru și Publicitate Imobiliară ALBA
Biroul de Cadastru și Publicitate Imobiliară Campeni

A. Partea I. Descrierea imobilului

TEREN Extravilan

Adresa: Jud. Alba

Nr. Crt	Nr cadastral Nr. topografic	Suprafața* (mp)	Observații / Referințe
A1		1.183	Sector cadastral:32 Teren neimprejmuit; parte din UP IX UA 83 B/9. Diferenta de suprafata se afla la ID 3590

B. Partea II. Proprietari și acte

Inscrieri privitoare la dreptul de proprietate și alte drepturi reale		Referințe
3589 / 25/03/2024		
Act Administrativ nr. 612/37, din 08/12/1992 emis de CJSDPAT ALBA;		
B1	Intabulare, drept de PROPRIETATE, dobandit prin Reconstituire, cota actuala 1/1, cota initiala 1/1 1) ZĂHUȚ D. FĂNICA DEFUNCT:Da	A1
Act Administrativ nr. 1448, din 13/03/2024 emis de COMUNA VADU MOȚILOR;		
B2	Se noteaza posesia factica in favoarea lui Zăhuțiu Ilie 1) ZĂHUȚIU ILIE	A1

C. Partea III. SARCINI .

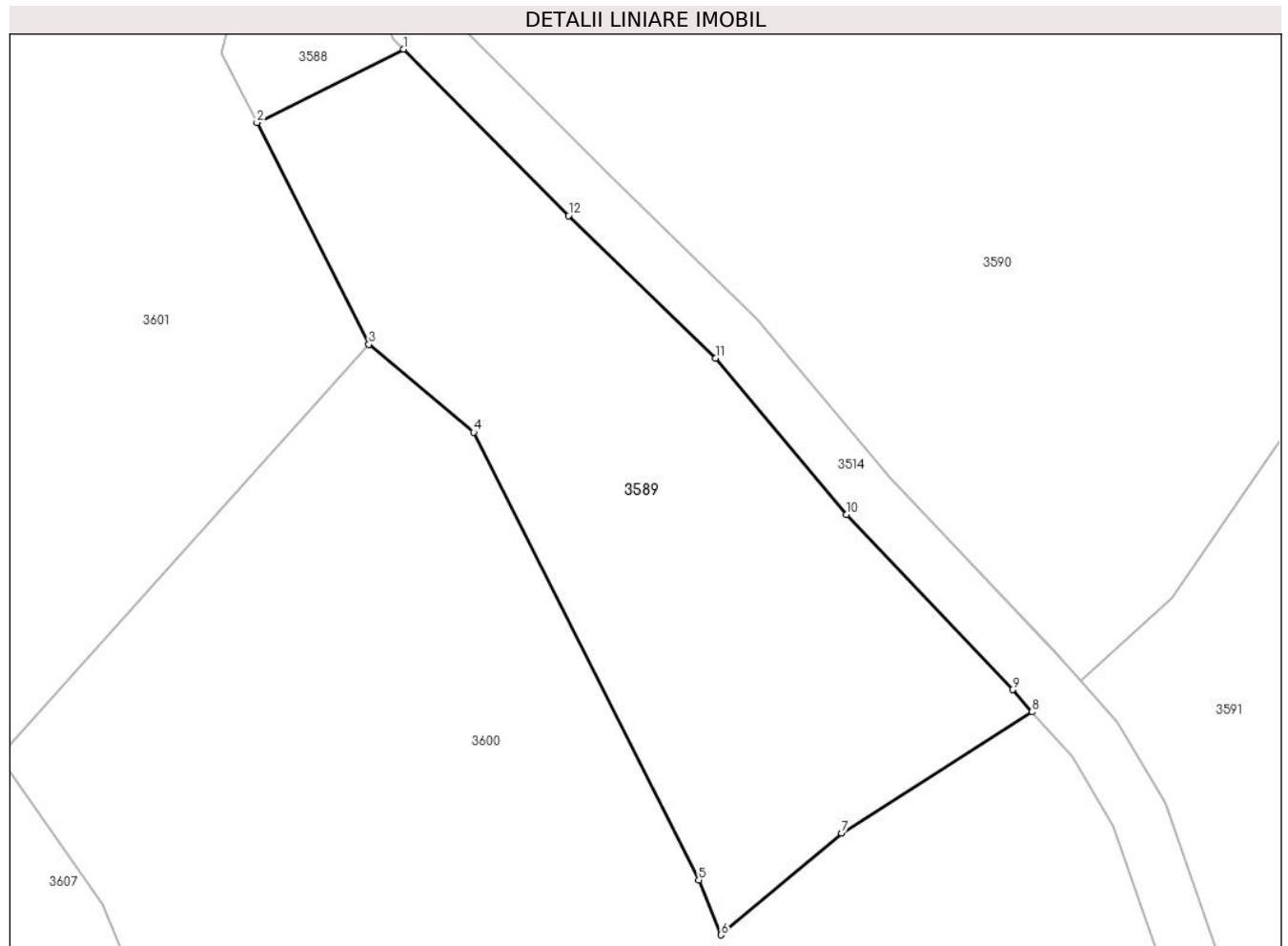
Inscrieri privind dezmembramintele dreptului de proprietate, drepturi reale de garanție și sarcini	Referințe
NU SUNT	

Anexa Nr. 1 La Partea I

Teren

Nr cadastral	Suprafața (mp)*	Observații / Referințe
	1.183	parte din UP IX UA 83 B/9. Diferenta de suprafata se afla la ID 3590

* Suprafața este determinată în planul de proiecție Stereo 70.



Date referitoare la teren

Crt	Categorie folosință	Intravilan	Suprafața (mp)	Tarla	Parcelă	Nr. topo	Observații / Referințe
1	padure	NU	1.183	-	-	-	UP IX UA 83 B/9

Lungime Segmente

1) Valorile lungimilor segmentelor sunt obținute din proiecție în plan.

Punct început	X / Y	Punct sfârșit	X / Y	Lungime segment (** (m)
1	345.683,773 546.635,142	2	345.673,499 546.630,007	11.486
2	345.673,499 546.630,007	3	345.681,345 546.614,467	17.408
3	345.681,345 546.614,467	4	345.688,692 546.608,321	9.579
4	345.688,692 546.608,321	5	345.704,483 546.576,956	35.116
5	345.704,483 546.576,956	6	345.706,041 546.573,109	4.151

Punct început	X / Y	Punct sfârșit	X / Y	Lungime segment (** (m)
6	345.706,041 546.573,109	7	345.714,49 546.580,253	11.064
7	345.714,49 546.580,253	8	345.727,866 546.588,725	15.833
8	345.727,866 546.588,725	9	345.726,483 546.590,279	2.08
9	345.726,483 546.590,279	10	345.714,833 546.602,543	16.915
10	345.714,833 546.602,543	11	345.705,662 546.613,492	14.282
11	345.705,662 546.613,492	12	345.695,349 546.623,483	14.359
12	345.695,349 546.623,483	1	345.683,773 546.635,142	16.43

** Lungimile segmentelor sunt determinate în planul de proiecție Stereo 70 și sunt rotunjite la 1 milimetru.

*** Distanța dintre puncte este formată din segmente cumulate ce sunt mai mici decât valoarea 1 milimetru.



DATE DESPRE IMOBILUL NR. 3590

Oficiul de Cadastru și Publicitate Imobiliară ALBA
Biroul de Cadastru și Publicitate Imobiliară Campeni

A. Partea I. Descrierea imobilului

TEREN Extravilan

Adresa: Jud. Alba

Nr. Crt	Nr cadastral Nr. topografic	Suprafața* (mp)	Observații / Referințe
A1		2.617	Sector cadastral:32 Teren neimprejmuit; parte din UP IX UA 83 B/9. Diferenta de suprafata se afla la ID 3589

B. Partea II. Proprietari și acte

Inscrieri privitoare la dreptul de proprietate și alte drepturi reale		Referințe
3590 / 25/03/2024		
Act Administrativ nr. 612/37, din 08/12/1992 emis de CJSDPAT ALBA;		
B1	Intabulare, drept de PROPRIETATE, dobandit prin Reconstituire, cota actuala 1/1, cota initiala 1/1 1) ZĂHUȚ D. FĂNICA DEFUNCT:Da	A1
Act Administrativ nr. 1449, din 13/03/2024 emis de COMUNA VADU MOȚILOR;		
B2	Se noteaza posesia factica in favoarea lui Zăhuțiu Ilie 1) ZĂHUȚIU ILIE	A1

C. Partea III. SARCINI .

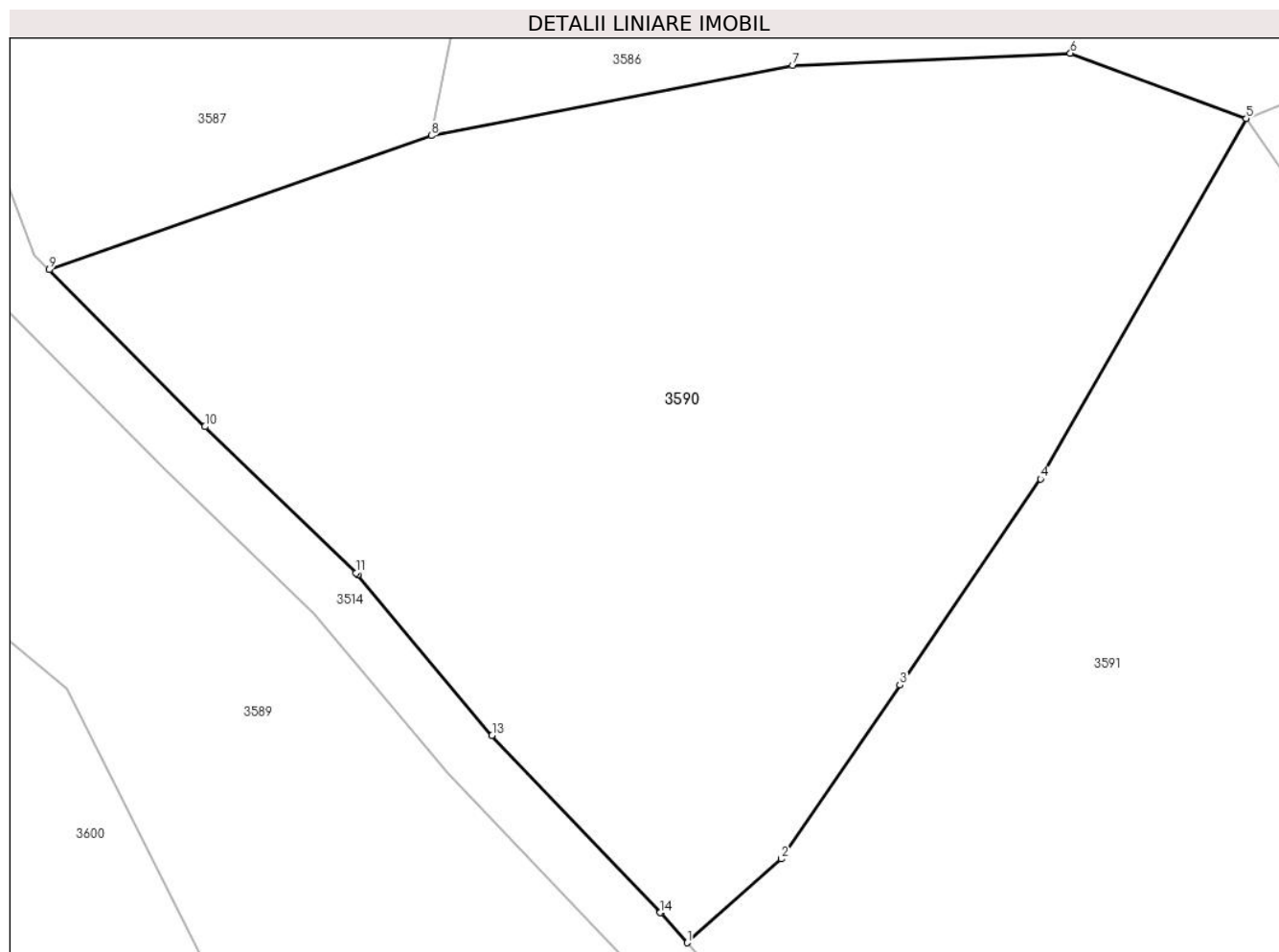
Inscrieri privind dezmembramintele dreptului de proprietate, drepturi reale de garanție și sarcini	Referințe
NU SUNT	

Anexa Nr. 1 La Partea I

Teren

Nr cadastral	Suprafața (mp)*	Observații / Referințe
	2.617	parte din UP IX UA 83 B/9. Diferenta de suprafata se afla la ID 3589

* Suprafața este determinată în planul de proiecție Stereo 70.



Date referitoare la teren

Crt	Categorie folosință	Intravilan	Suprafața (mp)	Tarla	Parcelă	Nr. topo	Observații / Referințe
1	padure	NU	2.617	-	-	-	UP IX UA 83 B/9

Lungime Segmente

1) Valorile lungimilor segmentelor sunt obținute din proiecție în plan.

Punct început	X / Y	Punct sfârșit	X / Y	Lungime segment (** (m)
1	345.731,245 546.590,944	2	345.737,704 546.596,689	8.644
2	345.737,704 546.596,689	3	345.745,843 546.608,603	14.429
3	345.745,843 546.608,603	4	345.755,489 546.622,728	17.104
4	345.755,489 546.622,728	5	345.769,582 546.647,444	28.452
5	345.769,582 546.647,444	6	345.757,526 546.651,91	12.857

Punct început	X / Y	Punct sfârşit	X / Y	Lungime segment (** (m)
6	345.757,526 546.651,91	7	345.738,48 546.651,072	19.064
7	345.738,48 546.651,072	8	345.713,698 546.646,262	25.244
8	345.713,698 546.646,262	9	345.687,494 546.637,072	27.769
9	345.687,494 546.637,072	10	345.698,174 546.626,315	15.158
10	345.698,174 546.626,315	11	345.708,52 546.616,293	14.404
11	345.708,52 546.616,293	12	345.708,662 546.616,14	0.209
12	345.708,662 546.616,14	13	345.717,859 546.605,16	14.323
13	345.717,859 546.605,16	14	345.729,405 546.593,011	16.76
14	345.729,405 546.593,011	15	345.729,45 546.592,962	0.067
15	345.729,45 546.592,962	1	345.731,245 546.590,944	2.701

** Lungimile segmentelor sunt determinate în planul de proiecţie Stereo 70 şi sunt rotunjite la 1 milimetru.

*** Distanţa dintre puncte este formată din segmente cumulate ce sunt mai mici decât valoarea 1 milimetru.

**DATE DESPRE IMOBILUL NR. 3591**

Oficiul de Cadastru și Publicitate Imobiliară ALBA
Biroul de Cadastru și Publicitate Imobiliară Campeni

A. Partea I. Descrierea imobilului

Nr. CF vechi:729, 1611

Nr. topografic: 481/1, 484/1, 485/1, 486/1,
487/1, 481/2, 484/2, 485/2, 486/2, 487/2

TEREN Extravilan

Adresa: Jud. Alba

Nr. Crt	Nr cadastral Nr. topografic	Suprafața* (mp)	Observații / Referințe
A1		8.152	Sector cadastral:32 Teren neimprejmuit; Parte din Cartea Funciara veche nr.729, 1611 Sacatura, cu nr. topografic vechi 481/1, 484/1, 485/1, 486/1, 487/1, 481/2, 484/2, 485/2, 486/2, 487/2. Configuratia imobilului stabilita conform identificarii in teren si a masuratorilor efectuate nu corespunde cu situatia tehnica a imobilului din cartea funciara veche, conform ordinul ANCP nr. 600/2023.

B. Partea II. Proprietari și acte

Inscrieri privitoare la dreptul de proprietate și alte drepturi reale		Referințe
3591 / 25/03/2024		
Act Normativ nr. 7, din 13/03/1996 emis de PARLAMENT;		
B1	Intabulare, drept de PROPRIETATE, dobandit prin Lege, cota actuala 1/1, cota initiala 1/1 1) NEIDENTIFICAT NEIDENTIFICAT	A1
Act Administrativ nr. 1450, din 13/03/2024 emis de COMUNA VADU MOȚILOR;		
B2	Se noteaza posesia factica in favoarea lui Zăhuț Ioan și Zăhuț Angela-Maria 1) ZĂHUȚ ANGELA-MARIA 2) ZĂHUȚ IOAN	A1

C. Partea III. SARCINI .

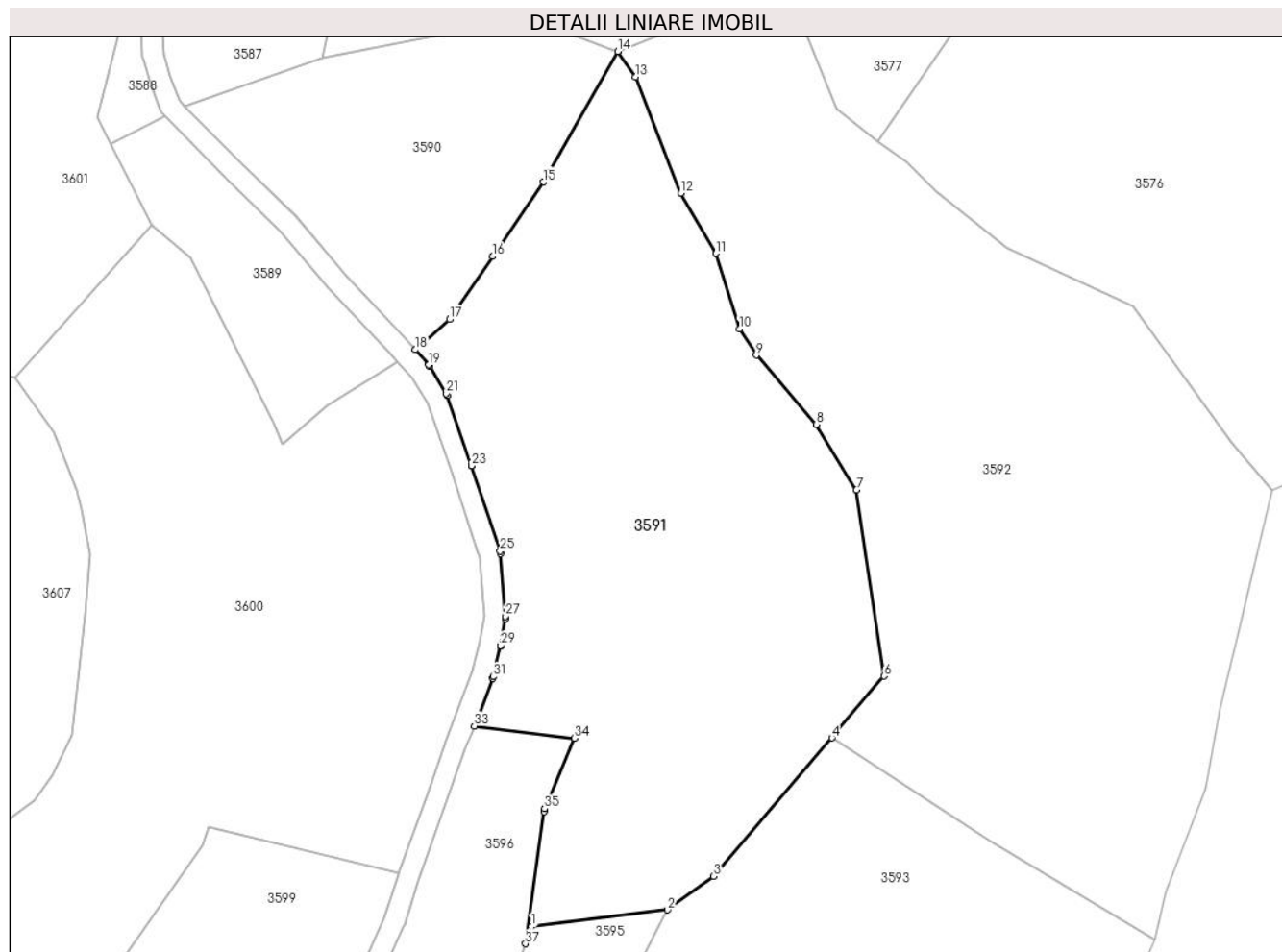
Inscrieri privind dezmembramintele dreptului de proprietate, drepturi reale de garanție și sarcini	Referințe
NU SUNT	

Anexa Nr. 1 La Partea I

Teren

Nr cadastral	Suprafața (mp)*	Observații / Referințe
	8.152	Parte din Cartea Funciara veche nr.729, 1611 Sacatura, cu nr. topografic vechi 481/1, 484/1, 485/1, 486/1, 487/1, 481/2, 484/2, 485/2, 486/2, 487/2. Configuratia imobilului stabilita conform identificarii in teren si a masuratorilor efectuate nu corespunde cu situatia tehnica a imobilului din cartea funciara veche, conform ordinul ANCPi nr. 600/2023.

* Suprafața este determinată în planul de proiecție Stereo 70.



Date referitoare la teren

Crt	Categorie folosință	Intra vilan	Suprafața (mp)	Tarla	Parcelă	Nr. topo	Observații / Referințe
1	pasune	NU	4.777	-	-	-	
2	pasune	NU	3.375	-	-	-	PASUNE IMPADURITA

Lungime Segmente

1) Valorile lungimilor segmentelor sunt obținute din proiecție în plan.

Punct început	X / Y	Punct sfârșit	X / Y	Lungime segment (** (m)
1	345.753,273 546.481,668	2	345.779,03 546.484,832	25.951
3	345.787,729 546.491,166	4	345.810,206 546.517,395	34.542
5	345.810,979 546.518,297	6	345.820,068 546.529,086	14.107

Punct început	X / Y	Punct sfârșit	X / Y	Lungime segment (** (m)
2	345.779,03 546.484,832	3	345.787,729 546.491,166	10.761
4	345.810,206 546.517,395	5	345.810,979 546.518,297	1.188
6	345.820,068 546.529,086	7	345.814,856 546.564,369	35.666

Punct început	X / Y	Punct sfârșit	X / Y	Lungime segment (** (m)
7	345.814,856 546.564,369	8	345.807,262 546.576,773	14.544
9	345.795,843 546.589,895	10	345.792,664 546.594,875	5.908
11	345.788,235 546.609,17	12	345.781,569 546.620,59	13.223
13	345.772,958 546.642,61	14	345.769,582 546.647,444	5.896
15	345.755,489 546.622,728	16	345.745,843 546.608,603	17.104
17	345.737,704 546.596,689	18	345.731,245 546.590,944	8.644
19	345.733,788 546.588,084	20	345.734,009 546.587,784	0.373
21	345.737,117 546.582,604	22	345.737,291 546.582,232	0.411
23	345.741,91 546.568,937	24	345.741,917 546.568,914	0.024
25	345.747,313 546.552,77	26	345.747,411 546.552,289	0.491
27	345.748,317 546.540,418	28	345.748,291 546.539,913	0.506
29	345.747,385 546.534,862	30	345.747,362 546.534,751	0.113
31	345.745,98 546.528,967	32	345.745,902 546.528,715	0.264
33	345.742,425 546.519,656	34	345.761,415 546.517,333	19.132
35	345.755,732 546.503,962	36	345.755,658 546.503,439	0.528
37	345.752,108 546.478,407	1	345.753,273 546.481,668	3.463

Punct început	X / Y	Punct sfârșit	X / Y	Lungime segment (** (m)
8	345.807,262 546.576,773	9	345.795,843 546.589,895	17.395
10	345.792,664 546.594,875	11	345.788,235 546.609,17	14.965
12	345.781,569 546.620,59	13	345.772,958 546.642,61	23.644
14	345.769,582 546.647,444	15	345.755,489 546.622,728	28.452
16	345.745,843 546.608,603	17	345.737,704 546.596,689	14.429
18	345.731,245 546.590,944	19	345.733,788 546.588,084	3.827
20	345.734,009 546.587,784	21	345.737,117 546.582,604	6.041
22	345.737,291 546.582,232	23	345.741,91 546.568,937	14.075
24	345.741,917 546.568,914	25	345.747,313 546.552,77	17.022
26	345.747,411 546.552,289	27	345.748,317 546.540,418	11.906
28	345.748,291 546.539,913	29	345.747,385 546.534,862	5.132
30	345.747,362 546.534,751	31	345.745,98 546.528,967	5.947
32	345.745,902 546.528,715	33	345.742,425 546.519,656	9.703
34	345.761,415 546.517,333	35	345.755,732 546.503,962	14.529
36	345.755,658 546.503,439	37	345.752,108 546.478,407	25.282

** Lungimile segmentelor sunt determinate în planul de proiecție Stereo 70 și sunt rotunjite la 1 milimetru.

*** Distanța dintre puncte este formată din segmente cumulate ce sunt mai mici decât valoarea 1 milimetru.

**DATE DESPRE IMOBILUL NR. 3592**

Oficiul de Cadastru și Publicitate Imobiliară ALBA
Biroul de Cadastru și Publicitate Imobiliară Campeni

A. Partea I. Descrierea imobilului

TEREN Extravilan

Nr. CF vechi:4

Nr. cadastral vechi:19

Adresa: Jud. Alba

Nr. Crt	Nr cadastral Nr. topografic	Suprafața* (mp)	Observații / Referințe
A1		10.000	Sector cadastral:32 Teren neimprejmuit; UP IX UA 83 B/8

B. Partea II. Proprietari și acte

Inscrieri privitoare la dreptul de proprietate și alte drepturi reale	Referințe
9909 / 15/11/2007	
Act Notarial nr. 1266/2007, din 06/11/2007 emis de N.P. Popa Ancuta Roxanda;	
B1	A1
Intabulare, drept de PROPRIETATE, dobandit prin Conventie, cota actuala 1/1, cota initiala 1/1	
1) ZĂHUȚ IUSTIN	
2) ZĂHUȚ ELENA	

C. Partea III. SARCINI .

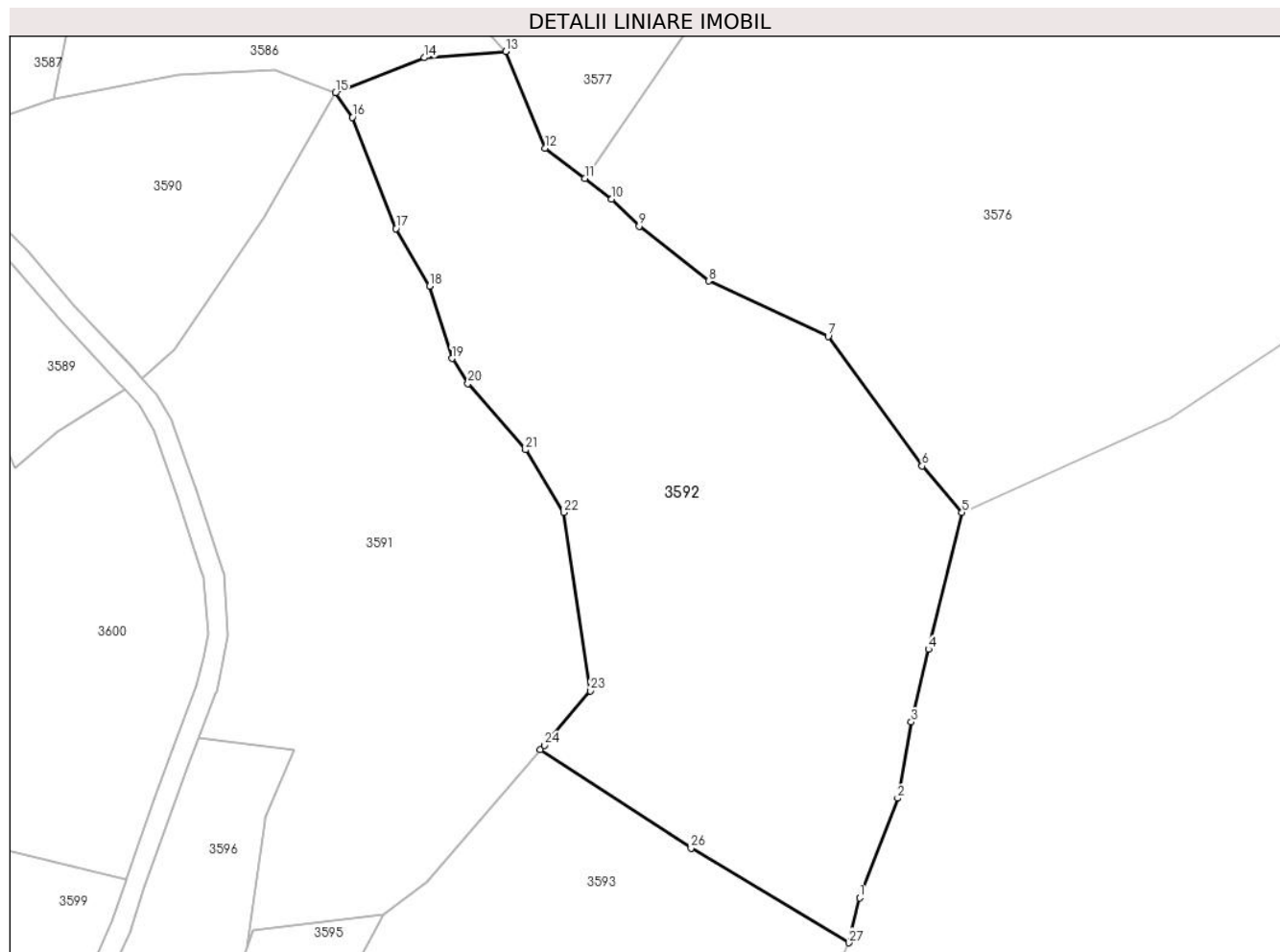
Inscrieri privind dezmembramintele dreptului de proprietate, drepturi reale de garanție și sarcini	Referințe
NU SUNT	

Anexa Nr. 1 La Partea I

Teren

Nr cadastral	Suprafața (mp)*	Observații / Referințe
	10.000	UP IX UA 83 B/8

* Suprafața este determinată în planul de proiecție Stereo 70.



Date referitoare la teren

Crt	Categorie folosință	Intravilan	Suprafața (mp)	Tarla	Parcelă	Nr. topo	Observații / Referințe
1	padure	NU	10.000	-	-	-	UP IX UA 83 B/8

Lungime Segmente

1) Valorile lungimilor segmentelor sunt obținute din proiecție în plan.

Punct început	X / Y	Punct sfârșit	X / Y	Lungime segment (** (m)
1	345.873,487 546.488,128	2	345.881,035 546.507,798	21.068
3	345.883,713 546.522,909	4	345.887,158 546.537,289	14.787
5	345.893,778 546.564,388	6	345.885,87 546.573,583	12.128
7	345.867,25 546.599,23	8	345.843,54 546.610,217	26.132
9	345.829,806 546.621,06	10	345.824,313 546.626,409	7.667

Punct început	X / Y	Punct sfârșit	X / Y	Lungime segment (** (m)
2	345.881,035 546.507,798	3	345.883,713 546.522,909	15.346
4	345.887,158 546.537,289	5	345.893,778 546.564,388	27.896
6	345.885,87 546.573,583	7	345.867,25 546.599,23	31.693
8	345.843,54 546.610,217	9	345.829,806 546.621,06	17.498
10	345.824,313 546.626,409	11	345.818,996 546.630,499	6.708

Punct început	X / Y	Punct sfârșit	X / Y	Lungime segment (** (m)
11	345.818,996 546.630,499	12	345.811,157 546.636,529	9.89
13	345.803,335 546.655,661	14	345.787,21 546.654,408	16.174
15	345.769,582 546.647,444	16	345.772,958 546.642,61	5.896
17	345.781,569 546.620,59	18	345.788,235 546.609,17	13.223
19	345.792,664 546.594,875	20	345.795,843 546.589,895	5.908
21	345.807,262 546.576,773	22	345.814,856 546.564,369	14.544
23	345.820,068 546.529,086	24	345.810,979 546.518,297	14.107
25	345.810,206 546.517,395	26	345.840,076 546.497,939	35.648
27	345.871,309 546.479,2	1	345.873,487 546.488,128	9.19

Punct început	X / Y	Punct sfârșit	X / Y	Lungime segment (** (m)
12	345.811,157 546.636,529	13	345.803,335 546.655,661	20.669
14	345.787,21 546.654,408	15	345.769,582 546.647,444	18.954
16	345.772,958 546.642,61	17	345.781,569 546.620,59	23.644
18	345.788,235 546.609,17	19	345.792,664 546.594,875	14.965
20	345.795,843 546.589,895	21	345.807,262 546.576,773	17.395
22	345.814,856 546.564,369	23	345.820,068 546.529,086	35.666
24	345.810,979 546.518,297	25	345.810,206 546.517,395	1.188
26	345.840,076 546.497,939	27	345.871,309 546.479,2	36.423

** Lungimile segmentelor sunt determinate în planul de proiecție Stereo 70 și sunt rotunjite la 1 milimetru.

*** Distanța dintre puncte este formată din segmente cumulate ce sunt mai mici decât valoarea 1 milimetru.

**DATE DESPRE IMOBILUL NR. 3593**

Oficiul de Cadastru și Publicitate Imobiliară ALBA
Biroul de Cadastru și Publicitate Imobiliară Campeni

A. Partea I. Descrierea imobilului

TEREN Extravilan

Adresa: Jud. Alba

Nr. Crt	Nr cadastral Nr. topografic	Suprafața* (mp)	Observații / Referințe
A1		5.000	Sector cadastral:32 Teren neimprejmuit; UP IX UA 83 B/13

B. Partea II. Proprietari și acte

Inscrieri privitoare la dreptul de proprietate și alte drepturi reale		Referințe
3593 / 25/03/2024		
Act Administrativ nr. 613/36, din 28/12/1992 emis de CJSDPAT ALBA;		
B1	Intabulare, drept de PROPRIETATE, dobandit prin Reconstituire, cota actuala 1/1, cota initiala 1/1 1) BODEA D. CĂLIN DEFUNCT:Da	A1
Act Administrativ nr. 1452, din 13/03/2024 emis de COMUNA VADU MOȚILOR;		
B2	Se noteaza posesia factica in favoarea lui Bodea Gheorghe-Călin 1) BODEA GHEORGHE-CĂLIN	A1

C. Partea III. SARCINI .

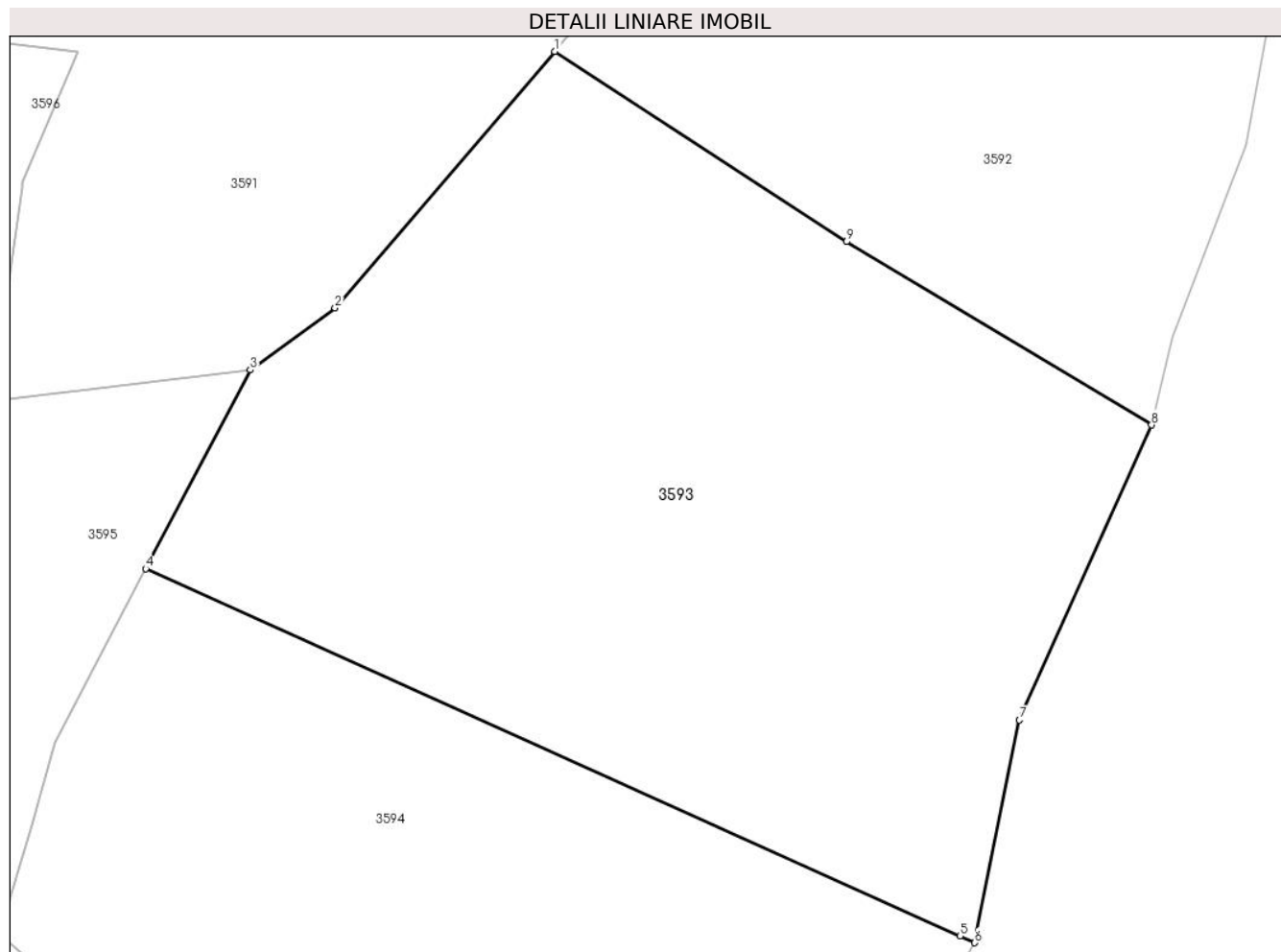
Inscrieri privind dezmembramintele dreptului de proprietate, drepturi reale de garanție și sarcini	Referințe
NU SUNT	

Anexa Nr. 1 La Partea I

Teren

Nr cadastral	Suprafața (mp)*	Observații / Referințe
	5.000	UP IX UA 83 B/13

* Suprafața este determinată în planul de proiecție Stereo 70.



Date referitoare la teren

Crt	Categorie folosință	Intra vilan	Suprafața (mp)	Tarla	Parcelă	Nr. topo	Observații / Referințe
1	padure	NU	5.000	-	-	-	UP IX UA 83 B/13

Lungime Segmente

1) Valorile lungimilor segmentelor sunt obținute din proiecție în plan.

Punct început	X / Y	Punct sfârșit	X / Y	Lungime segment (** (m)
1	345.810,206 546.517,395	2	345.787,729 546.491,166	34.542
2	345.787,729 546.491,166	3	345.779,03 546.484,832	10.761
3	345.779,03 546.484,832	4	345.768,34 546.464,507	22.965
4	345.768,34 546.464,507	5	345.851,693 546.426,932	91.431
5	345.851,693 546.426,932	6	345.853,209 546.426,249	1.663

Punct început	X / Y	Punct sfârșit	X / Y	Lungime segment (** (m)
6	345.853,209 546.426,249	7	345.857,793 546.449,021	23.229
7	345.857,793 546.449,021	8	345.871,309 546.479,2	33.067
8	345.871,309 546.479,2	9	345.840,076 546.497,939	36.423
9	345.840,076 546.497,939	1	345.810,206 546.517,395	35.648

** Lungimile segmentelor sunt determinate în planul de proiecție Stereo 70 și sunt rotunjite la 1 milimetru.

*** Distanța dintre puncte este formată din segmente cumulate ce sunt mai mici decât valoarea 1 milimetru.

**DATE DESPRE IMOBILUL NR. 3594**

Oficiul de Cadastru și Publicitate Imobiliară ALBA
Biroul de Cadastru și Publicitate Imobiliară Campeni

A. Partea I. Descrierea imobilului

TEREN Extravilan

Adresa: Jud. Alba

Nr. Crt	Nr cadastral Nr. topografic	Suprafața* (mp)	Observații / Referințe
A1		4.500	Sector cadastral:32 Teren neimprejmuit; UP IX UA 83 B/7

B. Partea II. Proprietari și acte

Inscrieri privitoare la dreptul de proprietate și alte drepturi reale		Referințe
3594 / 25/03/2024		
Act Administrativ nr. 613/8, din 16/12/1992 emis de CJSDPAT ALBA;		
B1	Intabulare, drept de PROPRIETATE, dobandit prin Reconstituire, cota actuala 1/1, cota initiala 1/1 1) TOADER I. EMILIA DEFUNCT:Da 2) CULDA R. VIORICA DEFUNCT:Da 3) CULDA I. IOSIF DEFUNCT:Da	A1
Act Administrativ nr. 1453, din 13/03/2024 emis de COMUNA VADU MOȚILOR;		
B2	Se noteaza posesia factica in favoarea lui Toader Nicolae și Culda Melania 1) TOADER NICOLAE 2) CULDA MELANIA	A1

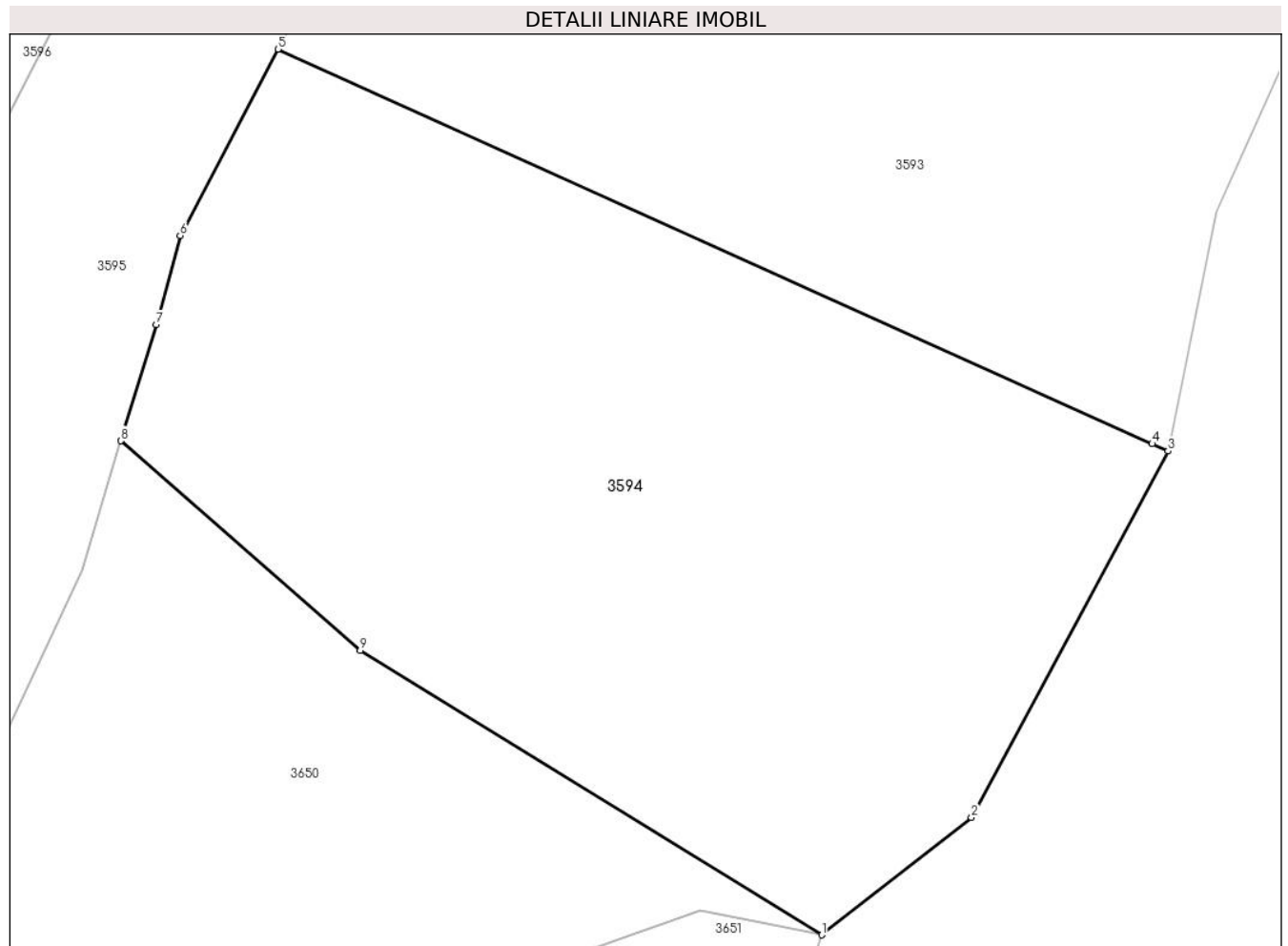
C. Partea III. SARCINI .

Inscrieri privind dezmembramintele dreptului de proprietate, drepturi reale de garanție și sarcini	Referințe
NU SUNT	

Teren

Nr cadastral	Suprafața (mp)*	Observații / Referințe
	4.500	UP IX UA 83 B/7

* Suprafața este determinată în planul de proiecție Stereo 70.



Date referitoare la teren

Crt	Categorie folosință	Intravilan	Suprafața (mp)	Tarla	Parcelă	Nr. topo	Observații / Referințe
1	padure	NU	4.500	-	-	-	UP IX UA 83 B/7

Lungime Segmente

1) Valorile lungimilor segmentelor sunt obținute din proiecție în plan.

Punct început	X / Y	Punct sfârșit	X / Y	Lungime segment (** (m)
1	345.820,171 546.380,165	2	345.834,454 546.391,351	18.142
2	345.834,454 546.391,351	3	345.853,209 546.426,249	39.618
3	345.853,209 546.426,249	4	345.851,693 546.426,932	1.663
4	345.851,693 546.426,932	5	345.768,34 546.464,507	91.431
5	345.768,34 546.464,507	6	345.759,008 546.446,763	20.048

Punct început	X / Y	Punct sfârșit	X / Y	Lungime segment (** (m)
6	345.759,008 546.446,763	7	345.756,728 546.438,274	8.79
7	345.756,728 546.438,274	8	345.753,358 546.427,212	11.564
8	345.753,358 546.427,212	9	345.776,185 546.407,242	30.329
9	345.776,185 546.407,242	1	345.820,171 546.380,165	51.652

** Lungimile segmentelor sunt determinate în planul de proiecție Stereo 70 și sunt rotunjite la 1 milimetru.

*** Distanța dintre puncte este formată din segmente cumulate ce sunt mai mici decât valoarea 1 milimetru.

**DATE DESPRE IMOBILUL NR. 3595**

Oficiul de Cadastru și Publicitate Imobiliară ALBA
Biroul de Cadastru și Publicitate Imobiliară Campeni

A. Partea I. Descrierea imobilului

TEREN Extravilan

Adresa: Jud. Alba

Nr. Crt	Nr cadastral Nr. topografic	Suprafața* (mp)	Observații / Referințe
A1		3.500	Sector cadastral:32 Teren neimprejmuit; UP IX UA 83 B/6

B. Partea II. Proprietari și acte

Inscrieri privitoare la dreptul de proprietate și alte drepturi reale		Referințe
3595 / 25/03/2024		
Act Administrativ nr. 612/57, din 08/01/1993 emis de CJSDPAT ALBA;		
B1	Intabulare, drept de PROPRIETATE, dobandit prin Reconstituire, cota actuala 1/1, cota initiala 1/1 1) ZĂHUȚ N. VASILE DEFUNCT:Da	A1
Act Administrativ nr. 1454, din 13/03/2024 emis de COMUNA VADU MOȚILOR;		
B2	Se noteaza posesia factica in favoarea lui Zăhuț Ioan și Zăhuț Angela-Maria 1) ZĂHUȚ ANGELA-MARIA 2) ZĂHUȚ IOAN	A1

C. Partea III. SARCINI .

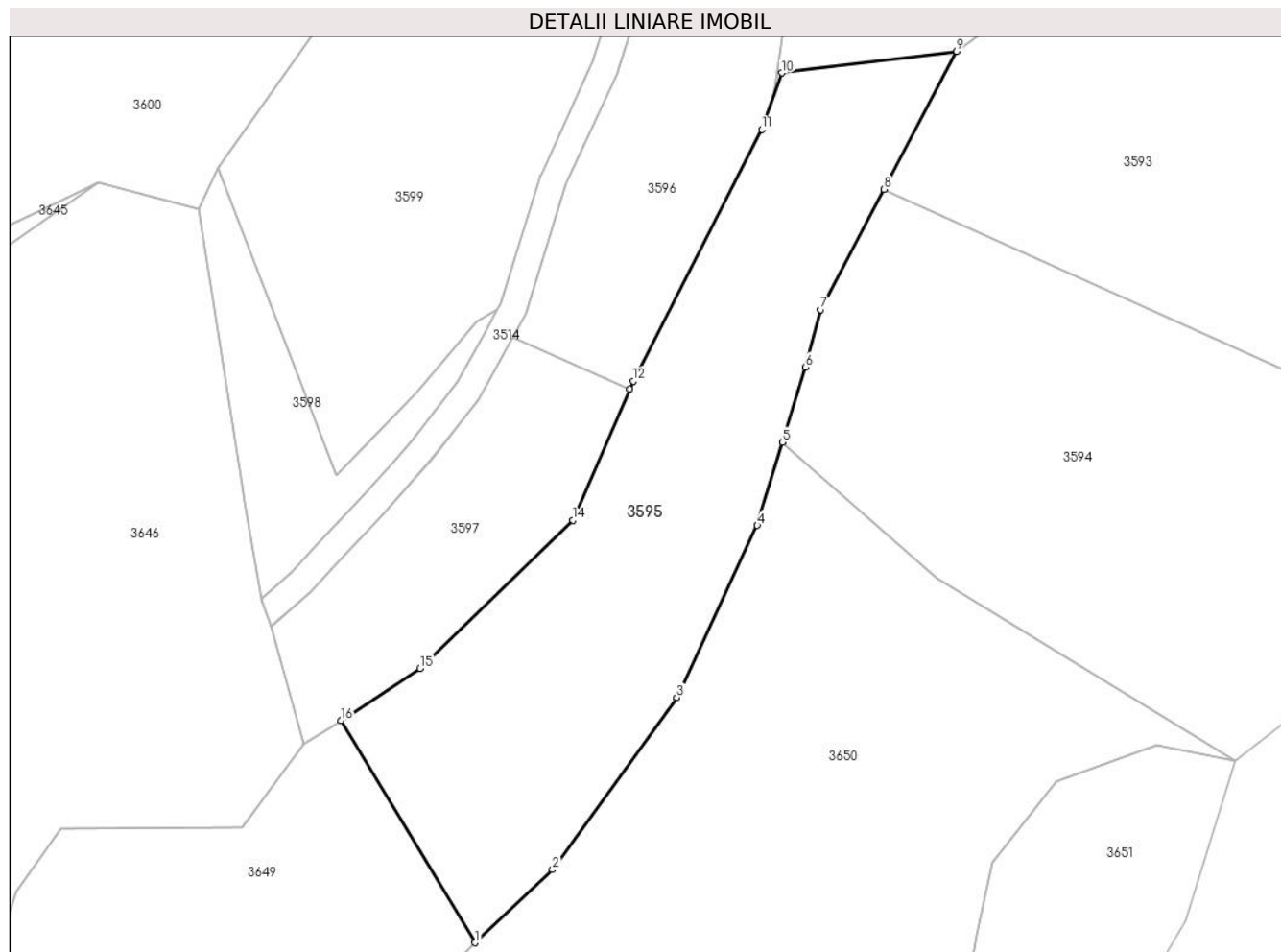
Inscrieri privind dezmembramintele dreptului de proprietate, drepturi reale de garanție și sarcini	Referințe
NU SUNT	

Anexa Nr. 1 La Partea I

Teren

Nr cadastral	Suprafața (mp)*	Observații / Referințe
	3.500	UP IX UA 83 B/6

* Suprafața este determinată în planul de proiecție Stereo 70.



Date referitoare la teren

Crt	Categorie folosință	Intravilan	Suprafața (mp)	Tarla	Parcelă	Nr. topo	Observații / Referințe
1	padure	NU	3.500	-	-	-	UP IX UA 83 B/6

Lungime Segmente

1) Valorile lungimilor segmentelor sunt obținute din proiecție în plan.

Punct început	X / Y	Punct sfârșit	X / Y	Lungime segment (** (m)
1	345.707,971 546.353,404	2	345.719,391 546.364,177	15.699
2	345.719,391 546.364,177	3	345.737,746 546.389,569	31.331
3	345.737,746 546.389,569	4	345.749,62 546.414,945	28.017
4	345.749,62 546.414,945	5	345.753,358 546.427,212	12.824
5	345.753,358 546.427,212	6	345.756,728 546.438,274	11.564

Punct început	X / Y	Punct sfârșit	X / Y	Lungime segment (** (m)
6	345.756,728 546.438,274	7	345.759,008 546.446,763	8.79
7	345.759,008 546.446,763	8	345.768,34 546.464,507	20.048
8	345.768,34 546.464,507	9	345.779,03 546.484,832	22.965
9	345.779,03 546.484,832	10	345.753,273 546.481,668	25.951
10	345.753,273 546.481,668	11	345.750,29 546.473,32	8.865
11	345.750,29 546.473,32	12	345.731,331 546.436,195	41.686
12	345.731,331 546.436,195	13	345.730,81 546.435,002	1.302
13	345.730,81 546.435,002	14	345.722,391 546.415,716	21.044
14	345.722,391 546.415,716	15	345.699,848 546.393,85	31.406
15	345.699,848 546.393,85	16	345.688,173 546.386,181	13.969
16	345.688,173 546.386,181	1	345.707,971 546.353,404	38.292

** Lungimile segmentelor sunt determinate în planul de proiecție Stereo 70 și sunt rotunjite la 1 milimetru.

*** Distanța dintre puncte este formată din segmente cumulate ce sunt mai mici decât valoarea 1 milimetru.

**DATE DESPRE IMOBILUL NR. 3596**

Oficiul de Cadastru și Publicitate Imobiliară ALBA
Biroul de Cadastru și Publicitate Imobiliară Campeni

A. Partea I. Descrierea imobilului

TEREN Extravilan

Adresa: Jud. Alba

Nr. Crt	Nr cadastral Nr. topografic	Suprafața* (mp)	Observații / Referințe
A1		1.757	Sector cadastral:32 Teren neimprejmuit; UP I UA 203 B

B. Partea II. Proprietari și acte

Inscrieri privitoare la dreptul de proprietate și alte drepturi reale		Referințe
3596 / 25/03/2024		
Act Administrativ nr. 3671, din 13/07/2009 emis de COMUNA VADU MOȚILOR;		
B1	Inscrierea provizorie, drept de PROPRIETATE, dobandit prin Reconstituire, cota actuala 1/1, cota initiala 1/1	A1
1) ASOCIAȚIA COMPOSESORATUL SILVIC 'SACATURA' VADU MOȚILOR, CIF:24218046		

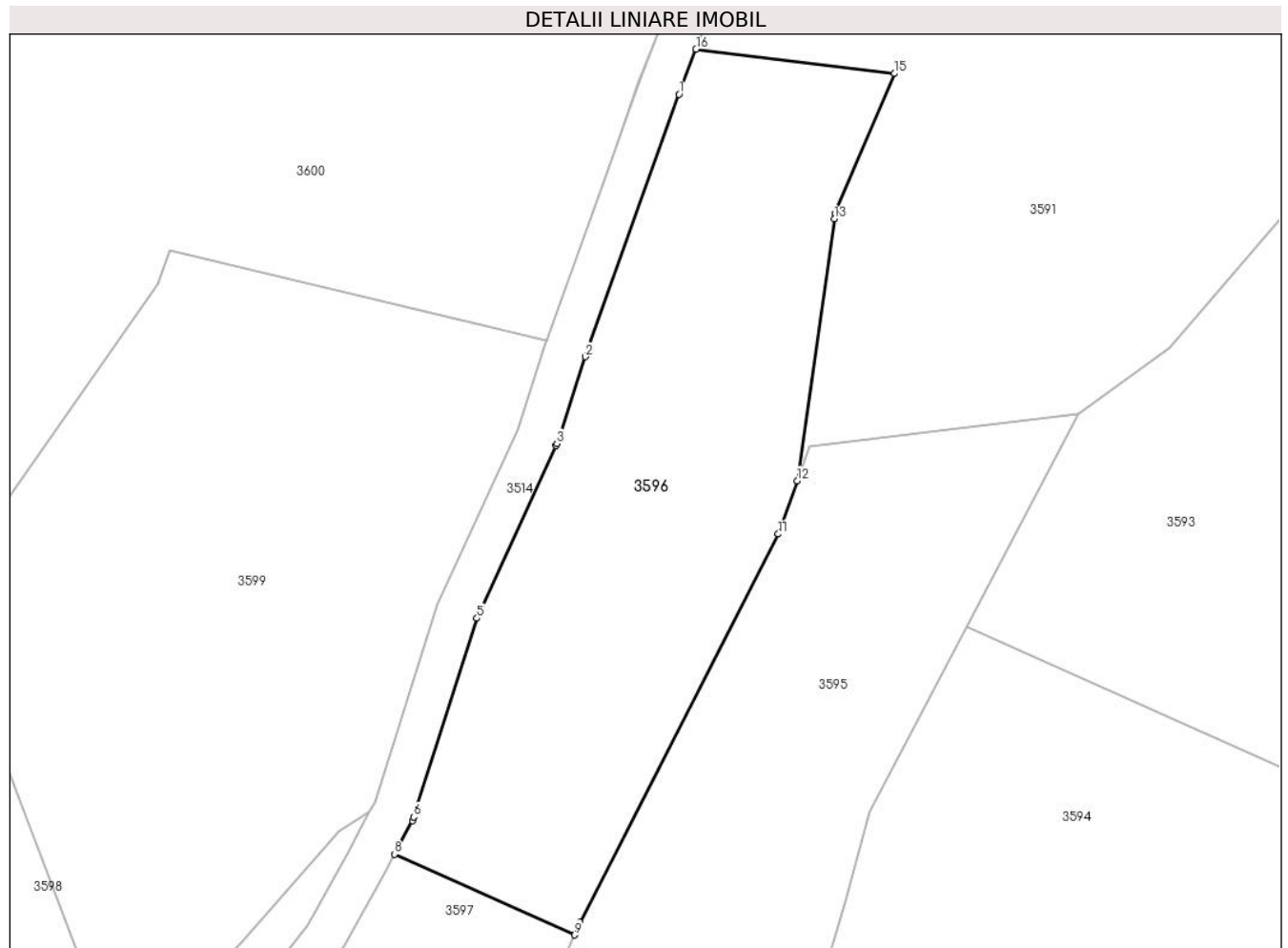
C. Partea III. SARCINI .

Inscrieri privind dezmembramintele dreptului de proprietate, drepturi reale de garanție și sarcini	Referințe
NU SUNT	

Teren

Nr cadastral	Suprafața (mp)*	Observații / Referințe
	1.757	UP I UA 203 B

* Suprafața este determinată în planul de proiecție Stereo 70.



Date referitoare la teren

Crt	Categorie folosință	Intravilan	Suprafața (mp)	Tarla	Parcelă	Nr. topo	Observații / Referințe
1	padure	NU	1.757	-	-	-	UP I UA 203 B

Lungime Segmente

1) Valorile lungimilor segmentelor sunt obținute din proiecție în plan.

Punct început	X / Y	Punct sfârșit	X / Y	Lungime segment (** (m)
1	345.740,774 546.515,355	2	345.731,812 546.490,258	26.649
2	345.731,812 546.490,258	3	345.729,101 546.481,974	8.716
3	345.729,101 546.481,974	4	345.729,018 546.481,762	0.228
4	345.729,018 546.481,762	5	345.721,451 546.465,277	18.139
5	345.721,451 546.465,277	6	345.715,423 546.446,272	19.938

Punct început	X / Y	Punct sfârșit	X / Y	Lungime segment (** (m)
6	345.715,423 546.446,272	7	345.715,278 546.445,929	0.372
7	345.715,278 546.445,929	8	345.713,557 546.442,731	3.632
8	345.713,557 546.442,731	9	345.730,81 546.435,002	18.905
9	345.730,81 546.435,002	10	345.731,331 546.436,195	1.302
10	345.731,331 546.436,195	11	345.750,29 546.473,32	41.686
11	345.750,29 546.473,32	12	345.752,108 546.478,407	5.402
12	345.752,108 546.478,407	13	345.755,658 546.503,439	25.282
13	345.755,658 546.503,439	14	345.755,732 546.503,962	0.528
14	345.755,732 546.503,962	15	345.761,415 546.517,333	14.529
15	345.761,415 546.517,333	16	345.742,425 546.519,656	19.132
16	345.742,425 546.519,656	1	345.740,774 546.515,355	4.607

** Lungimile segmentelor sunt determinate în planul de proiecție Stereo 70 și sunt rotunjite la 1 milimetru.

*** Distanța dintre puncte este formată din segmente cumulate ce sunt mai mici decât valoarea 1 milimetru.

**DATE DESPRE IMOBILUL NR. 3597**

Oficiul de Cadastru și Publicitate Imobiliară ALBA
Biroul de Cadastru și Publicitate Imobiliară Campeni

A. Partea I. Descrierea imobilului

Nr. CF vechi:729, 1611

Nr. topografic: 481/1, 484/1, 485/1, 486/1,
487/1, 481/2, 484/2, 485/2, 486/2, 487/2

TEREN Extravilan

Adresa: Jud. Alba

Nr. Crt	Nr cadastral Nr. topografic	Suprafața* (mp)	Observații / Referințe
A1		1.267	Sector cadastral:32 Teren neimprejmuit; Parte din Cartea Funciara veche nr.729, 1611 Sacatura, cu nr. topografic vechi 481/1, 484/1, 485/1, 486/1, 487/1, 481/2, 484/2, 485/2, 486/2, 487/2. Configuratia imobilului stabilita conform identificarii in teren si a masuratorilor efectuate nu corespunde cu situatia tehnica a imobilului din cartea funciara veche, conform ordinul ANCP nr. 600/2023.

B. Partea II. Proprietari și acte

Inscrieri privitoare la dreptul de proprietate și alte drepturi reale		Referințe
3597 / 25/03/2024		
Act Normativ nr. 7, din 13/03/1996 emis de PARLAMENT;		
B1	Intabulare, drept de PROPRIETATE, dobandit prin Lege, cota actuala 1/1, cota initiala 1/1 1) NEIDENTIFICAT NEIDENTIFICAT	A1
Act Administrativ nr. 1455, din 13/03/2024 emis de COMUNA VADU MOȚILOR;		
B2	Se noteaza posesia factica in favoarea lui Zăhuț Ioan și Zăhuț Angela-Maria 1) ZĂHUȚ ANGELA-MARIA 2) ZĂHUȚ IOAN	A1

C. Partea III. SARCINI .

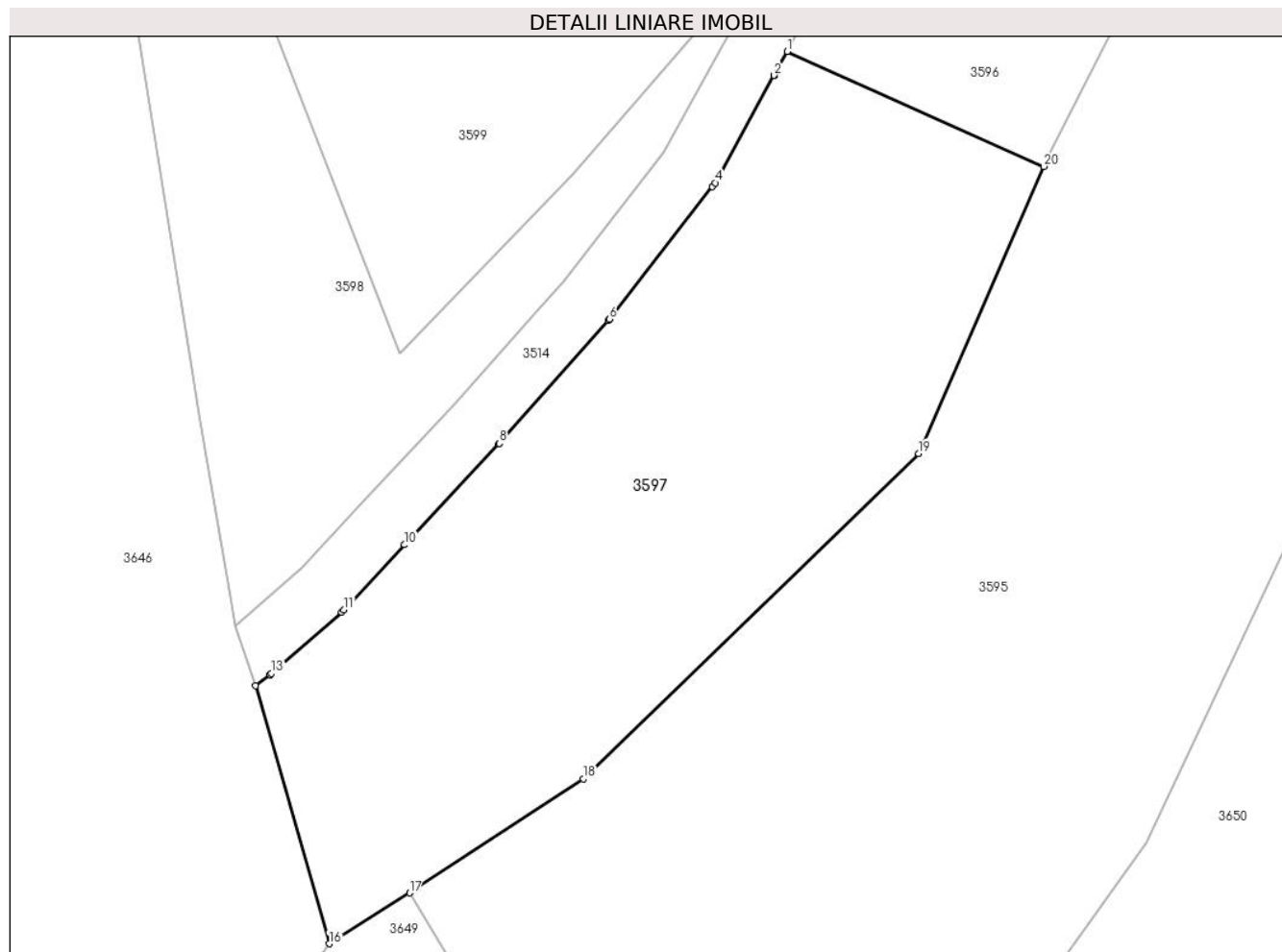
Inscrieri privind dezmembramintele dreptului de proprietate, drepturi reale de garanție și sarcini	Referințe
NU SUNT	

Anexa Nr. 1 La Partea I

Teren

Nr cadastral	Suprafața (mp)*	Observații / Referințe
	1.267	Parte din Cartea Funciara veche nr.729, 1611 Sacatura, cu nr. topografic vechi 481/1, 484/1, 485/1, 486/1, 487/1, 481/2, 484/2, 485/2, 486/2, 487/2. Configuratia imobilului stabilita conform identificarii in teren si a masuratorilor efectuate nu corespunde cu situatia tehnica a imobilului din cartea funciara veche, conform ordinul ANCPI nr. 600/2023.

* Suprafața este determinată în planul de proiecție Stereo 70.



Date referitoare la teren

Crt	Categorie folosință	Intra vilan	Suprafața (mp)	Tarla	Parcelă	Nr. topo	Observații / Referințe
1	pasune	NU	1.267	-	-	-	

Lungime Segmente

1) Valorile lungimilor segmentelor sunt obținute din proiecție în plan.

Punct început	X / Y	Punct sfârșit	X / Y	Lungime segment (** (m)
1	345.713,557 546.442,731	2	345.712,688 546.441,116	1.834
2	345.712,688 546.441,116	3	345.712,678 546.441,097	0.021
3	345.712,678 546.441,097	4	345.708,706 546.433,91	8.212
4	345.708,706 546.433,91	5	345.708,533 546.433,648	0.314

Punct început	X / Y	Punct sfârșit	X / Y	Lungime segment (** (m)
5	345.708,533 546.433,648	6	345.701,605 546.424,756	11.272
6	345.701,605 546.424,756	7	345.701,525 546.424,659	0.126
7	345.701,525 546.424,659	8	345.694,209 546.416,393	11.039
8	345.694,209 546.416,393	9	345.694,171 546.416,352	0.056
9	345.694,171 546.416,352	10	345.687,828 546.409,577	9.281
10	345.687,828 546.409,577	11	345.683,75 546.405,197	5.985
11	345.683,75 546.405,197	12	345.683,601 546.405,053	0.207
12	345.683,601 546.405,053	13	345.678,874 546.400,931	6.272
13	345.678,874 546.400,931	14	345.678,77 546.400,846	0.134
14	345.678,77 546.400,846	15	345.677,813 546.400,118	1.202
15	345.677,813 546.400,118	16	345.682,766 546.382,771	18.04
16	345.682,766 546.382,771	17	345.688,173 546.386,181	6.392
17	345.688,173 546.386,181	18	345.699,848 546.393,85	13.969
18	345.699,848 546.393,85	19	345.722,391 546.415,716	31.406
19	345.722,391 546.415,716	20	345.730,81 546.435,002	21.044
20	345.730,81 546.435,002	1	345.713,557 546.442,731	18.905

** Lungimile segmentelor sunt determinate în planul de proiecție Stereo 70 și sunt rotunjite la 1 milimetru.

*** Distanța dintre puncte este formată din segmente cumulate ce sunt mai mici decât valoarea 1 milimetru.

**DATE DESPRE IMOBILUL NR. 3598**

Oficiul de Cadastru și Publicitate Imobiliară ALBA
Biroul de Cadastru și Publicitate Imobiliară Campeni

A. Partea I. Descrierea imobilului

TEREN Extravilan

Nr. CF vechi:1325(70888)
Nr. topografic: 572/2/2, 573/2/2

Adresa: Jud. Alba

Nr. Crt	Nr cadastral Nr. topografic	Suprafața* (mp)	Observații / Referințe
A1		705	Sector cadastral:32 Teren neimprejmuit; Parte din Cartea Funciara veche nr.1325(70888) Sacatura, cu nr. topografic vechi 572/2/2, 573/2/2. Configuratia imobilului stabilita conform identificarii in teren si a masuratorilor efectuate nu corespunde cu situatia tehnica a imobilului din cartea funciara veche, conform ordinul ANCP nr. 600/2023.

B. Partea II. Proprietari și acte

Inscrieri privitoare la dreptul de proprietate și alte drepturi reale		Referințe
3598 / 25/03/2024		
Act Normativ nr. 7, din 13/03/1996 emis de PARLAMENT;		
B1	Intabulare, drept de PROPRIETATE, dobandit prin Lege, cota actuala 1/1, cota initiala 1/1 1) NEIDENTIFICAT NEIDENTIFICAT	A1
Act Administrativ nr. 1456, din 13/03/2024 emis de COMUNA VADU MOȚILOR;		
B2	Se noteaza posesia factica in favoarea lui Zăhuț Ioan și Zăhuț Angela-Maria 1) ZĂHUȚ ANGELA-MARIA 2) ZĂHUȚ IOAN	A1

C. Partea III. SARCINI .

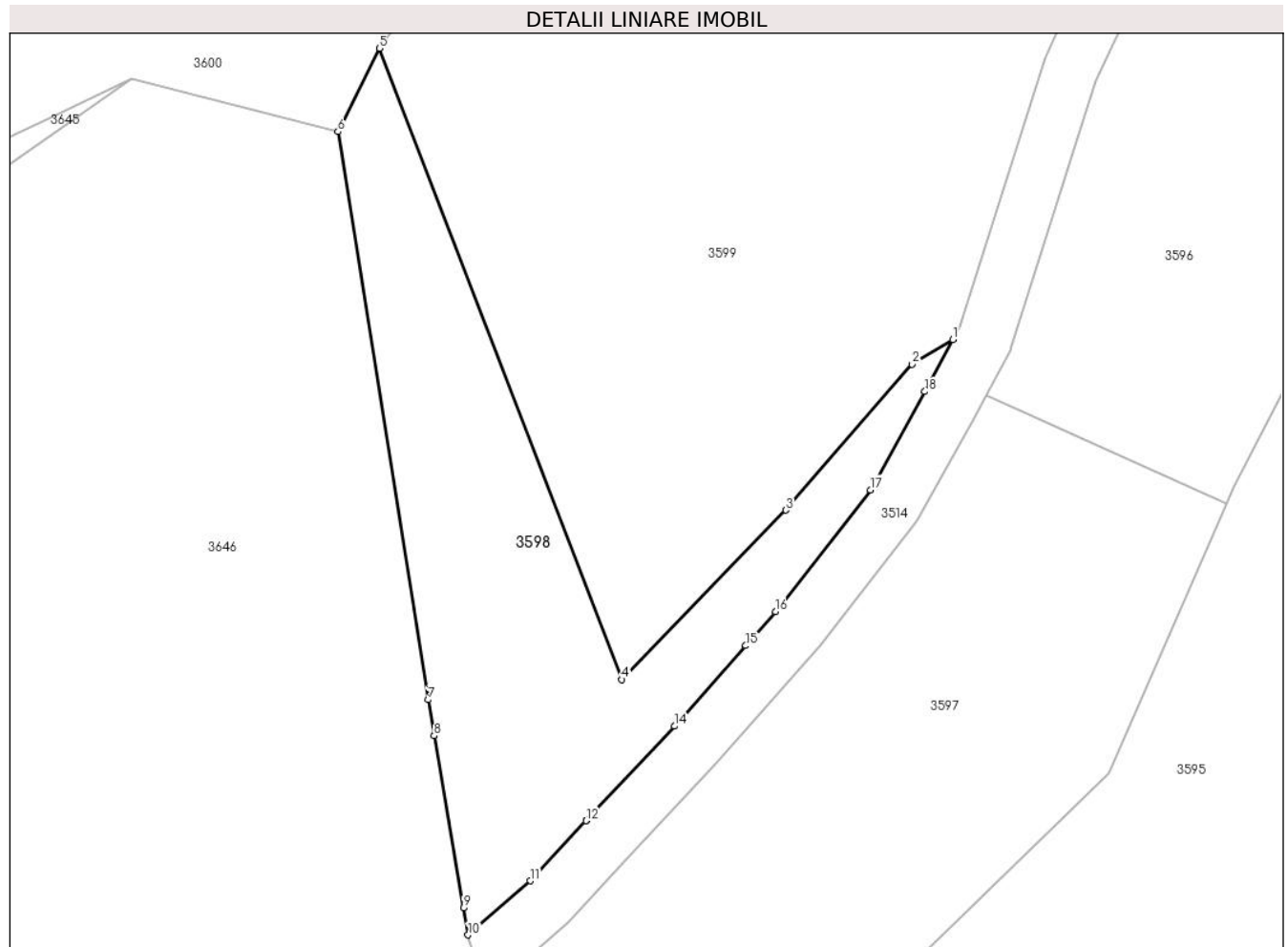
Inscrieri privind dezmembramintele dreptului de proprietate, drepturi reale de garanție și sarcini	Referințe
NU SUNT	

Anexa Nr. 1 La Partea I

Teren

Nr cadastral	Suprafața (mp)*	Observații / Referințe
	705	Parte din Cartea Funciara veche nr.1325(70888) Sacatura, cu nr. topografic vechi 572/2/2, 573/2/2. Configuratia imobilului stabilita conform identificarii in teren si a masuratorilor efectuate nu corespunde cu situatia tehnica a imobilului din cartea funciara veche, conform ordinul ANCPI nr. 600/2023.

* Suprafața este determinată în planul de proiecție Stereo 70.



Date referitoare la teren

Crt	Categorie folosință	Intramilan	Suprafața (mp)	Tarla	Parcelă	Nr. topo	Observații / Referințe
1	pasune	NU	705	-	-	-	

Lungime Segmente

1) Valorile lungimilor segmentelor sunt obținute din proiecție în plan.

Punct început	X / Y	Punct sfârșit	X / Y	Lungime segment (** (m)
1	345.711,177 546.446,749	2	345.708,252 546.444,981	3.418
2	345.708,252 546.444,981	3	345.699,218 546.434,532	13.813
3	345.699,218 546.434,532	4	345.687,476 546.422,405	16.88
4	345.687,476 546.422,405	5	345.670,092 546.467,594	48.417

Punct început	X / Y	Punct sfârșit	X / Y	Lungime segment (** (m)
5	345.670,092 546.467,594	6	345.667,144 546.461,62	6.662
6	345.667,144 546.461,62	7	345.673,6 546.420,957	41.172
7	345.673,6 546.420,957	8	345.674,01 546.418,38	2.609
8	345.674,01 546.418,38	9	345.676,118 546.406,051	12.508
9	345.676,118 546.406,051	10	345.676,448 546.404,122	1.957
10	345.676,448 546.404,122	11	345.680,894 546.407,999	5.899
11	345.680,894 546.407,999	12	345.684,902 546.412,304	5.882
12	345.684,902 546.412,304	13	345.684,906 546.412,309	0.006
13	345.684,906 546.412,309	14	345.691,232 546.419,065	9.255
14	345.691,232 546.419,065	15	345.696,335 546.424,83	7.699
15	345.696,335 546.424,83	16	345.698,488 546.427,263	3.249
16	345.698,488 546.427,263	17	345.705,281 546.435,982	11.053
17	345.705,281 546.435,982	18	345.709,171 546.443,022	8.043
18	345.709,171 546.443,022	1	345.711,177 546.446,749	4.233

** Lungimile segmentelor sunt determinate în planul de proiecție Stereo 70 și sunt rotunjite la 1 milimetru.

*** Distanța dintre puncte este formată din segmente cumulate ce sunt mai mici decât valoarea 1 milimetru.

**DATE DESPRE IMOBILUL NR. 3599**

Oficiul de Cadastru și Publicitate Imobiliară ALBA
Biroul de Cadastru și Publicitate Imobiliară Campeni

A. Partea I. Descrierea imobilului

TEREN Extravilan

Adresa: Jud. Alba

Nr. Crt	Nr cadastral Nr. topografic	Suprafața* (mp)	Observații / Referințe
A1		2.500	Sector cadastral:32 Teren neimprejmuit; UP IX UA 83 A/2

B. Partea II. Proprietari și acte

Inscrieri privitoare la dreptul de proprietate și alte drepturi reale		Referințe
3599 / 25/03/2024		
Act Administrativ nr. 612/57, din 08/01/1993 emis de CJSDPAT ALBA;		
B1	Intabulare, drept de PROPRIETATE, dobandit prin Reconstituire, cota actuala 1/1, cota initiala 1/1 1) ZĂHUȚ N. VASILE DEFUNCT:Da	A1
Act Administrativ nr. 1457, din 13/03/2024 emis de COMUNA VADU MOȚILOR;		
B2	Se noteaza posesia factica in favoarea lui Zăhuț Ioan și Zăhuț Angela-Maria 1) ZĂHUȚ ANGELA-MARIA 2) ZĂHUȚ IOAN	A1

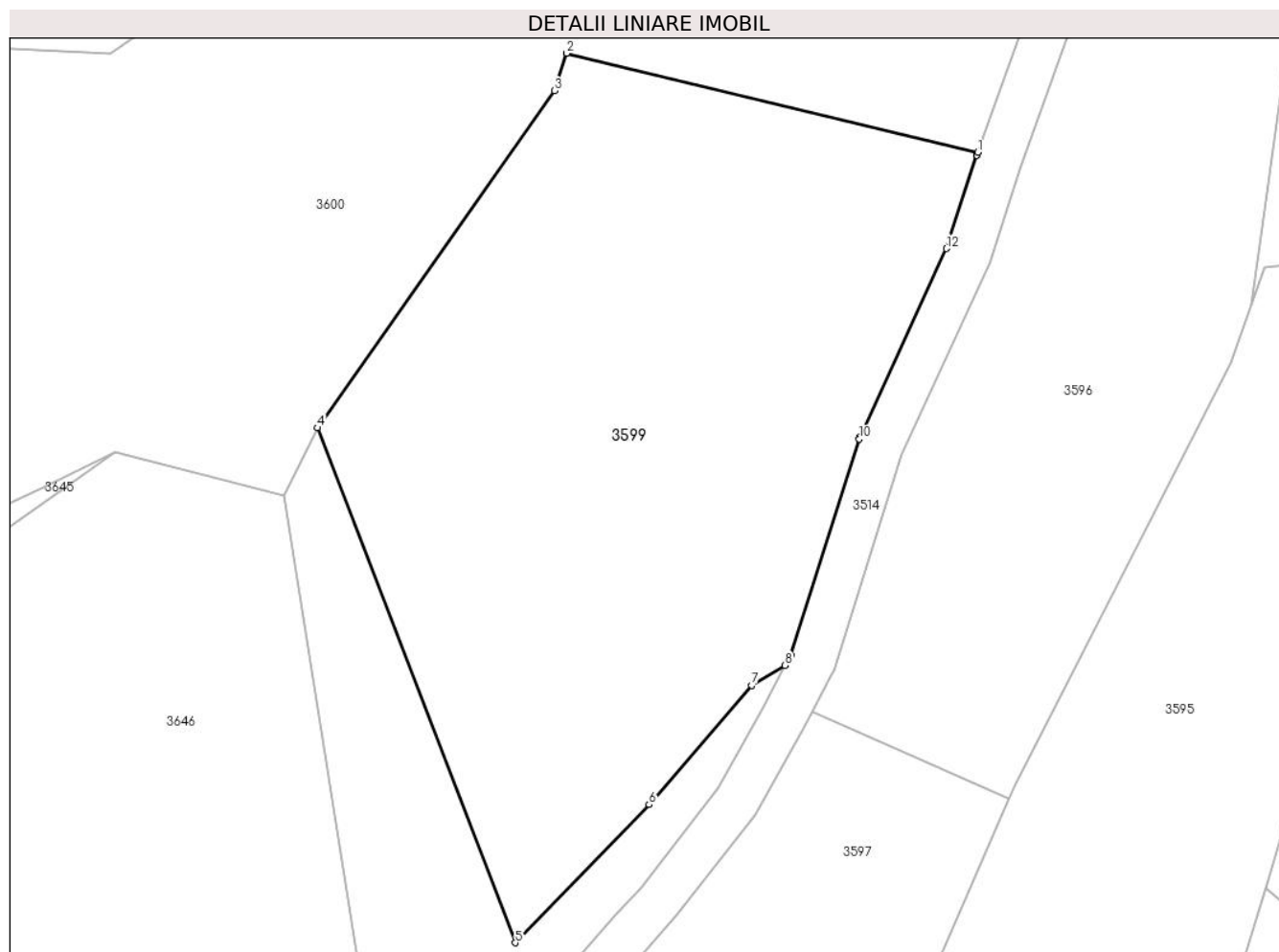
C. Partea III. SARCINI .

Inscrieri privind dezmembramintele dreptului de proprietate, drepturi reale de garanție și sarcini	Referințe
NU SUNT	

Teren

Nr cadastral	Suprafața (mp)*	Observații / Referințe
	2.500	UP IX UA 83 A/2

* Suprafața este determinată în planul de proiecție Stereo 70.



Date referitoare la teren

Crt	Categorie folosință	Intravilan	Suprafața (mp)	Tarla	Parcelă	Nr. topo	Observații / Referințe
1	padure	NU	2.500	-	-	-	UP IX UA 83 A/2

Lungime Segmente

1) Valorile lungimilor segmentelor sunt obținute din proiecție în plan.

Punct început	X / Y	Punct sfârșit	X / Y	Lungime segment (** (m)
1	345.728,109 546.491,782	2	345.692,0 546.500,476	37.141
2	345.692,0 546.500,476	3	345.690,919 546.497,182	3.467
3	345.690,919 546.497,182	4	345.670,092 546.467,594	36.183
4	345.670,092 546.467,594	5	345.687,476 546.422,405	48.417
5	345.687,476 546.422,405	6	345.699,218 546.434,532	16.88

Punct început	X / Y	Punct sfârșit	X / Y	Lungime segment (** (m)
6	345.699,218 546.434,532	7	345.708,252 546.444,981	13.813
7	345.708,252 546.444,981	8	345.711,177 546.446,749	3.418
8	345.711,177 546.446,749	9	345.711,667 546.447,66	1.034
9	345.711,667 546.447,66	10	345.717,675 546.466,604	19.874
10	345.717,675 546.466,604	11	345.717,764 546.466,834	0.247
11	345.717,764 546.466,834	12	345.725,335 546.483,327	18.148
12	345.725,335 546.483,327	13	345.728,019 546.491,528	8.629
13	345.728,019 546.491,528	14	345.728,036 546.491,578	0.053
14	345.728,036 546.491,578	1	345.728,109 546.491,782	0.217

** Lungimile segmentelor sunt determinate în planul de proiecție Stereo 70 și sunt rotunjite la 1 milimetru.

*** Distanța dintre puncte este formată din segmente cumulate ce sunt mai mici decât valoarea 1 milimetru.

**DATE DESPRE IMOBILUL NR. 3600**

Oficiul de Cadastru și Publicitate Imobiliară ALBA
Biroul de Cadastru și Publicitate Imobiliară Campeni

A. Partea I. Descrierea imobilului

TEREN Extravilan

Adresa: Jud. Alba

Nr. Crt	Nr cadastral Nr. topografic	Suprafața* (mp)	Observații / Referințe
A1		12.369	Sector cadastral:32 Teren neimprejmuit; UP I UA 203 B

B. Partea II. Proprietari și acte

Inscrieri privitoare la dreptul de proprietate și alte drepturi reale		Referințe
3600 / 25/03/2024		
Act Administrativ nr. 3671, din 13/07/2009 emis de COMUNA VADU MOȚILOR;		
B1	Inscrierea provizorie, drept de PROPRIETATE, dobandit prin Reconstituire, cota actuala 1/1, cota initiala 1/1	A1
1) ASOCIAȚIA COMPOSESORATUL SILVIC 'SACATURA' VADU MOȚILOR, CIF:24218046		

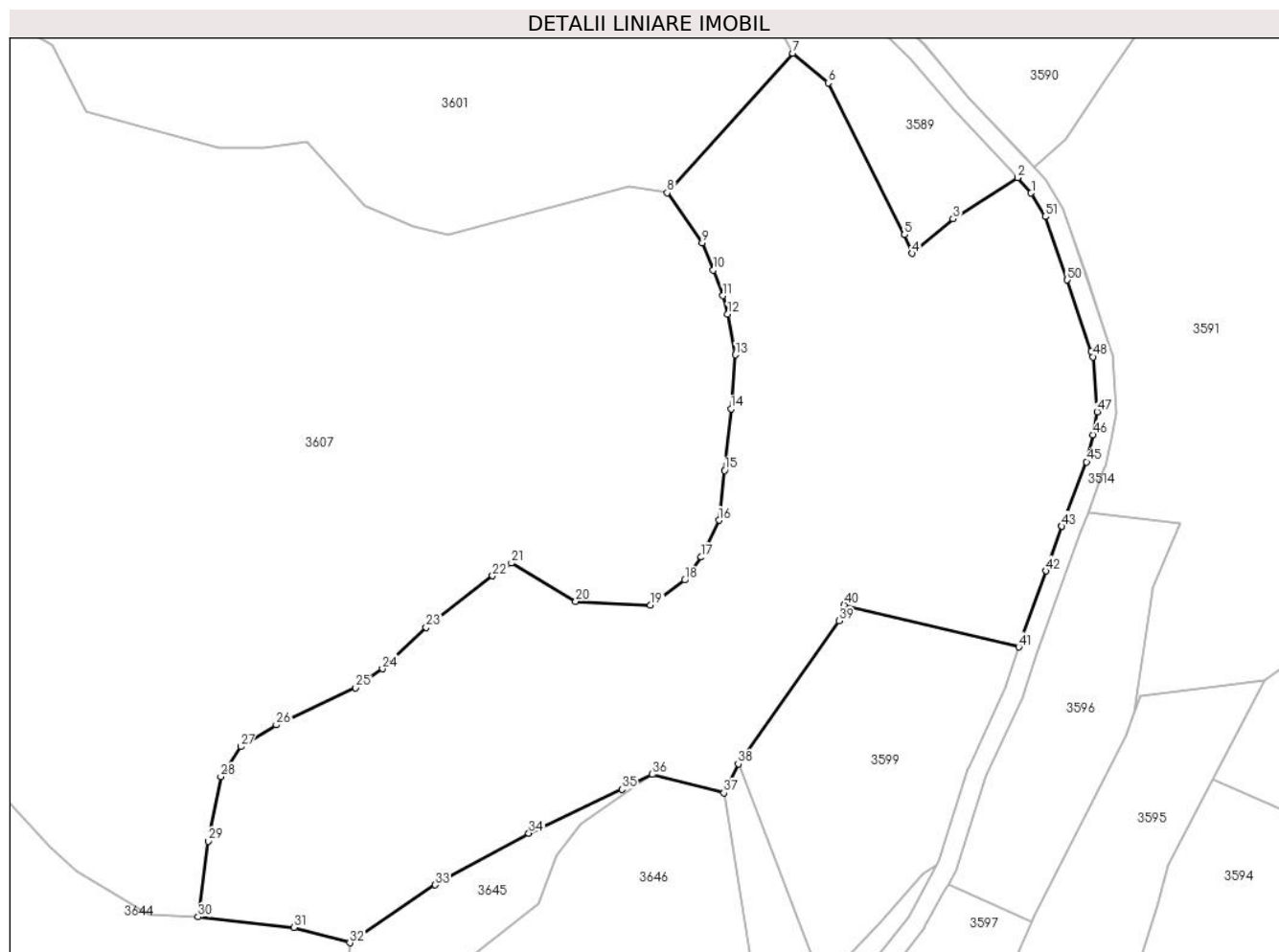
C. Partea III. SARCINI .

Inscrieri privind dezmembramintele dreptului de proprietate, drepturi reale de garanție și sarcini	Referințe
NU SUNT	

Teren

Nr cadastral	Suprafața (mp)*	Observații / Referințe
	12.369	UP I UA 203 B

* Suprafața este determinată în planul de proiecție Stereo 70.



Date referitoare la teren

Crt	Categorie folosință	Intravilan	Suprafața (mp)	Tarla	Parcelă	Nr. topo	Observații / Referințe
1	padure	NU	12.369	-	-	-	UP I UA 203 B

Lungime Segmente

1) Valorile lungimilor segmentelor sunt obținute din proiecție în plan.

Punct început	X / Y	Punct sfârșit	X / Y	Lungime segment
1	345.730,675 546.585,566	2	345.727,866 546.588,725	4.227
4	345.706,041 546.573,109	5	345.704,483 546.576,956	4.151
7	345.681,345 546.614,467	8	345.655,404 546.585,642	38.779
10	345.664,965 546.569,653	11	345.666,937 546.564,368	5.641
13	345.669,538 546.552,154	14	345.668,635 546.540,981	11.209
16	345.666,143 546.517,949	17	345.662,473 546.510,336	8.451
2	345.727,866 546.588,725	3	345.714,49 546.580,253	15.833
5	345.704,483 546.576,956	6	345.688,692 546.608,321	35.116
8	345.655,404 546.585,642	9	345.662,665 546.575,267	12.663
11	345.666,937 546.564,368	12	345.667,923 546.560,534	3.959
14	345.668,635 546.540,981	15	345.667,293 546.528,246	12.806
17	345.662,473 546.510,336	18	345.659,077 546.505,598	5.829
3	345.714,49 546.580,253	4	345.706,041 546.573,109	11.064
6	345.688,692 546.608,321	7	345.681,345 546.614,467	9.579
9	345.662,665 546.575,267	10	345.664,965 546.569,653	6.067
12	345.667,923 546.560,534	13	345.669,538 546.552,154	8.534
15	345.667,293 546.528,246	16	345.666,143 546.517,949	10.361
18	345.659,077 546.505,598	19	345.651,957 546.500,395	8.818

Punct început	X / Y	Punct sfârșit	X / Y	Lungime segment	Punct început	X / Y	Punct sfârșit	X / Y	Lungime segment	Punct început	X / Y	Punct sfârșit	X / Y	Lungime segment
19	345.651,957 546.500,395	20	345.636,511 546.501,216	15.468	20	345.636,511 546.501,216	21	345.623,202 546.509,118	15.478	21	345.623,202 546.509,118	22	345.619,313 546.506,502	4.687
22	345.619,313 546.506,502	23	345.605,565 546.495,822	17.409	23	345.605,565 546.495,822	24	345.596,528 546.487,277	12.437	24	345.596,528 546.487,277	25	345.590,996 546.483,334	6.793
25	345.590,996 546.483,334	26	345.574,565 546.475,666	18.132	26	345.574,565 546.475,666	27	345.567,226 546.471,174	8.605	27	345.567,226 546.471,174	28	345.563,118 546.464,985	7.428
28	345.563,118 546.464,985	29	345.560,489 546.451,676	13.566	29	345.560,489 546.451,676	30	345.558,439 546.435,987	15.822	30	345.558,439 546.435,987	31	345.578,213 546.433,784	19.896
31	345.578,213 546.433,784	32	345.589,774 546.430,651	11.978	32	345.589,774 546.430,651	33	345.607,439 546.442,62	21.338	33	345.607,439 546.442,62	34	345.626,795 546.453,306	22.11
34	345.626,795 546.453,306	35	345.646,053 546.462,394	21.295	35	345.646,053 546.462,394	36	345.652,355 546.465,446	7.002	36	345.652,355 546.465,446	37	345.667,144 546.461,62	15.276
37	345.667,144 546.461,62	38	345.670,092 546.467,594	6.662	38	345.670,092 546.467,594	39	345.690,919 546.497,182	36.183	39	345.690,919 546.497,182	40	345.692,0 546.500,476	3.467
40	345.692,0 546.500,476	41	345.728,109 546.491,782	37.141	41	345.728,109 546.491,782	42	345.733,71 546.507,467	16.655	42	345.733,71 546.507,467	43	345.737,015 546.516,722	9.827
43	345.737,015 546.516,722	44	345.737,031 546.516,767	0.048	44	345.737,031 546.516,767	45	345.742,12 546.530,024	14.2	45	345.742,12 546.530,024	46	345.743,458 546.535,625	5.759
46	345.743,458 546.535,625	47	345.744,309 546.540,368	4.819	47	345.744,309 546.540,368	48	345.743,441 546.551,737	11.402	48	345.743,441 546.551,737	49	345.743,084 546.552,805	1.126
49	345.743,084 546.552,805	50	345.738,128 546.567,635	15.636	50	345.738,128 546.567,635	51	345.733,581 546.580,724	13.856	51	345.733,581 546.580,724	1	345.730,675 546.585,566	5.647

** Lungimile segmentelor sunt determinate în planul de proiecție Stereo 70 și sunt rotunjite la 1 milimetru.

*** Distanța dintre puncte este formată din segmente cumulate ce sunt mai mici decât valoarea 1 milimetru.

**DATE DESPRE IMOBILUL NR. 3601**

Oficiul de Cadastru și Publicitate Imobiliară ALBA
Biroul de Cadastru și Publicitate Imobiliară Campeni

A. Partea I. Descrierea imobilului

Nr. CF vechi: 708, 82
Nr. topografic: 476/1, 488/1, 489/1, 490/1,
491/1, 492/1

TEREN Extravilan

Adresa: Jud. Alba

Nr. Crt	Nr cadastral Nr. topografic	Suprafața* (mp)	Observații / Referințe
A1	70959	27.286	Sector cadastral: 32 Teren neimprejmuț;

B. Partea II. Proprietari și acte

Inscrieri privitoare la dreptul de proprietate și alte drepturi reale		Referințe
13150 / 02/10/2018		
Hotarare Judecatoreasca nr. 124/2018 dosar 1193/203/2017, din 21/02/2018 emis de Judecătoria Câmpeni (raport de expertiză tehnică extrajudiciară și documentatia cadastrala receptionata de compartimentul tehnic al OCPI Alba);		
B1	imobilul de sub A 1 cu nr. top 476/1, 488/1, 489/1, 490/1, 491/1, 492/1 se identifica cu cf electronic 70786, 70793, 70796 UAT VADU MOTILOR (provenita din conversia de pe hartie a cf nr.708 , 82 Sacatura) în suprafațe reale și categorie reală de folosință	A1
B2	Intabulare, drept de PROPRIETATE cu titlu moștenire și partaj, dobandit prin Hotarare Judecatoreasca, cota actuala 1/1, cota initiala 1/1 1) BODEA GHEORGHE-CĂLIN	A1

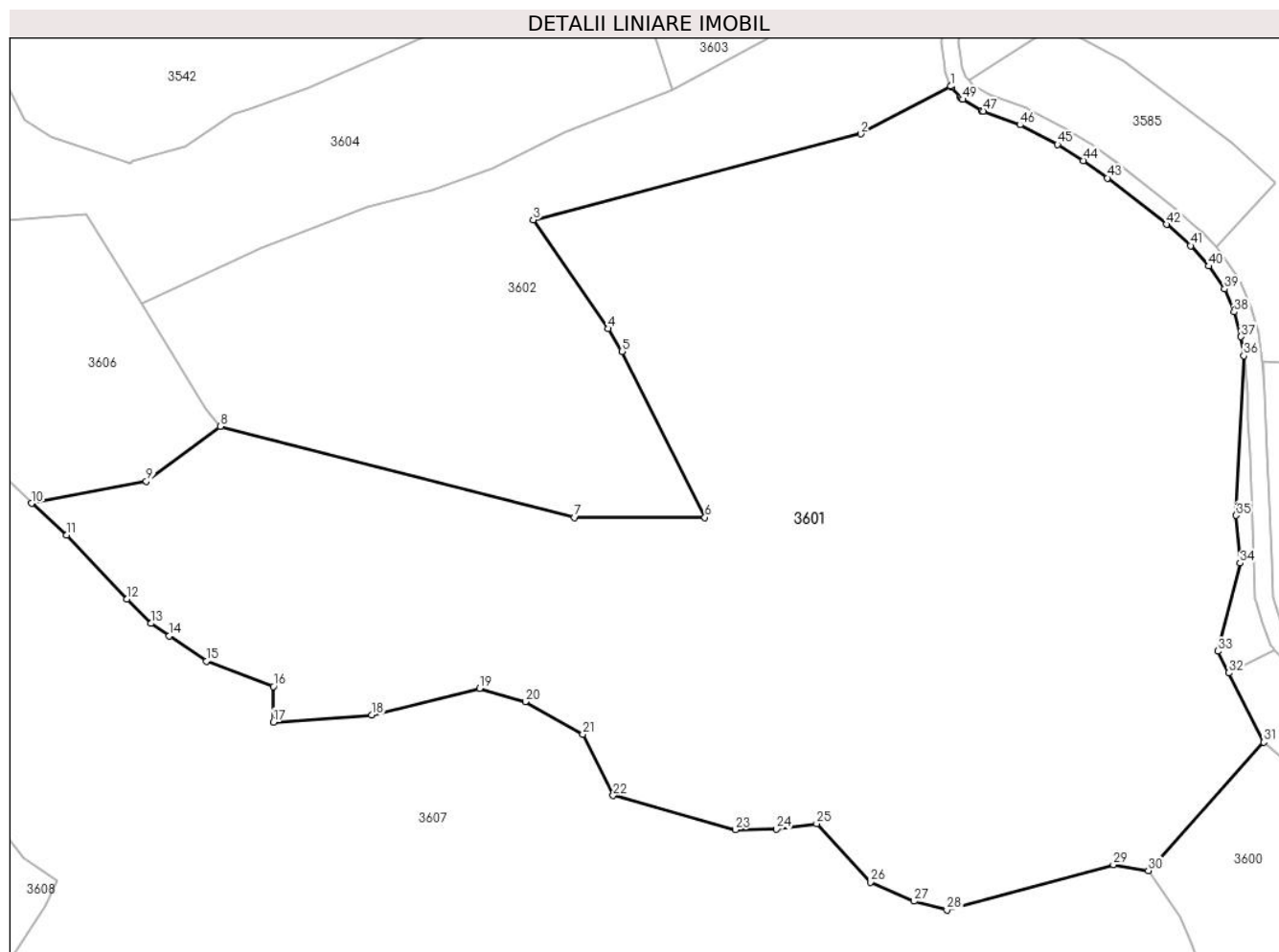
C. Partea III. SARCINI .

Inscrieri privind dezmembramintele dreptului de proprietate, drepturi reale de garanție și sarcini	Referințe
NU SUNT	

Teren

Nr cadastral	Suprafața (mp)*	Observații / Referințe
70959	27.286	

* Suprafața este determinată în planul de proiecție Stereo 70.



Date referitoare la teren

Crt	Categorie folosință	Intravilan	Suprafața (mp)	Tarla	Parcelă	Nr. topo	Observații / Referințe
1	padure	NU	9.500	-	-	476/1	-fânaș împădurit.
2	faneata	NU	17.786	-	-	488/1, 489/1, 490/1, 491/1, 492/1	

Lungime Segmente

1) Valorile lungimilor segmentelor sunt obținute din proiecție în plan.

Punct început	X / Y	Punct sfârșit	X / Y	Lungime segment
1	345.610,98 546.761,76	2	345.590,789 546.751,081	22.84 1
4	345.533,999 546.707,313	5	345.537,114 546.702,218	5.972 4
7	345.526,504 546.664,93	8	345.446,862 546.685,367	82.22 2
10	345.404,495 546.668,096	11	345.412,393 546.660,946	10.65 4
2	345.590,789 546.751,081	3	345.517,185 546.731,734	76.10 4
5	345.537,114 546.702,218	6	345.555,788 546.664,927	41.70 5
8	345.446,862 546.685,367	9	345.430,265 546.673,063	20.66 4
11	345.412,393 546.660,946	12	345.425,954 546.646,576	19.75 8
3	345.517,185 546.731,734	4	345.533,999 546.707,313	29.65 4
6	345.555,788 546.664,927	7	345.526,504 546.664,93	29.28 4
9	345.430,265 546.673,063	10	345.404,495 546.668,096	26.24 4
12	345.425,954 546.646,576	13	345.431,288 546.641,138	7.617 4

Punct început	X / Y	Punct sfârșit	X / Y	Lungime segment	Punct început	X / Y	Punct sfârșit	X / Y	Lungime segment	Punct început	X / Y	Punct sfârșit	X / Y	Lungime segment
13	345.431,288 546.641,138	14	345.435,443 546.638,307	5.028	14	345.435,443 546.638,307	15	345.443,816 546.632,686	10.085	15	345.443,816 546.632,686	16	345.458,81 546.626,997	16.037
16	345.458,81 546.626,997	17	345.458,799 546.618,979	8.018	17	345.458,799 546.618,979	18	345.480,926 546.620,562	22.184	18	345.480,926 546.620,562	19	345.505,137 546.626,516	24.932
19	345.505,137 546.626,516	20	345.515,422 546.623,549	10.704	20	345.515,422 546.623,549	21	345.528,358 546.616,244	14.856	21	345.528,358 546.616,244	22	345.535,148 546.602,511	15.32
22	345.535,148 546.602,511	23	345.562,596 546.594,819	28.505	23	345.562,596 546.594,819	24	345.571,87 546.594,923	9.275	24	345.571,87 546.594,923	25	345.580,906 546.596,188	9.124
25	345.580,906 546.596,188	26	345.592,961 546.583,063	17.821	26	345.592,961 546.583,063	27	345.602,783 546.578,769	10.72	27	345.602,783 546.578,769	28	345.610,171 546.576,836	7.637
28	345.610,171 546.576,836	29	345.647,564 546.586,964	38.74	29	345.647,564 546.586,964	30	345.655,404 546.585,642	7.951	30	345.655,404 546.585,642	31	345.681,345 546.614,467	38.779
31	345.681,345 546.614,467	32	345.673,499 546.630,007	17.408	32	345.673,499 546.630,007	33	345.671,032 546.634,892	5.473	33	345.671,032 546.634,892	34	345.676,016 546.654,71	20.435
34	345.676,016 546.654,71	35	345.675,154 546.665,402	10.727	35	345.675,154 546.665,402	36	345.676,856 546.701,254	35.892	36	345.676,856 546.701,254	37	345.676,247 546.705,519	4.308
37	345.676,247 546.705,519	38	345.674,674 546.711,065	5.765	38	345.674,674 546.711,065	39	345.672,557 546.716,214	5.567	39	345.672,557 546.716,214	40	345.668,95 546.721,358	6.283
40	345.668,95 546.721,358	41	345.664,898 546.725,951	6.125	41	345.664,898 546.725,951	42	345.659,489 546.730,728	7.216	42	345.659,489 546.730,728	43	345.646,179 546.741,14	16.899
43	345.646,179 546.741,14	44	345.640,829 546.745,068	6.637	44	345.640,829 546.745,068	45	345.635,023 546.748,657	6.826	45	345.635,023 546.748,657	46	345.626,566 546.753,076	9.542
46	345.626,566 546.753,076	47	345.618,29 546.756,139	8.825	47	345.618,29 546.756,139	48	345.617,977 546.756,287	0.346	48	345.617,977 546.756,287	49	345.613,682 546.758,791	4.972
49	345.613,682 546.758,791	50	345.613,417 546.758,975	0.323	50	345.613,417 546.758,975	51	345.613,186 546.759,2	0.322	51	345.613,186 546.759,2	52	345.611,179 546.761,487	3.043
52	345.611,179 546.761,487	1	345.610,98 546.761,76	0.338										

** Lungimile segmentelor sunt determinate în planul de proiecție Stereo 70 și sunt rotunjite la 1 milimetru.

*** Distanța dintre puncte este formată din segmente cumulate ce sunt mai mici decât valoarea 1 milimetru.

**DATE DESPRE IMOBILUL NR. 3602**

Oficiul de Cadastru și Publicitate Imobiliară ALBA
Biroul de Cadastru și Publicitate Imobiliară Campeni

A. Partea I. Descrierea imobilului

Nr. CF vechi: 708(70786), 863(70872)

Nr. topografic: 476/2, 555

TEREN Extravilan

Adresa: Jud. Alba

Nr. Crt	Nr cadastral Nr. topografic	Suprafața* (mp)	Observații / Referințe
A1		8.493	Sector cadastral: 32 Teren neimprejmit; Parte din Cartea Funciara veche nr. 708(70786), 863(70872) Sacatura, cu nr. topografic vechi 476/2, 555. Configuratia imobilului stabilita conform identificarii in teren si a masuratorilor efectuate nu corespunde cu situatia tehnica a imobilului din cartea funciara veche, conform ordinul ANCP nr. 600/2023. Pe teren exista 1 stalp de electricitate.

B. Partea II. Proprietari și acte

Inscrieri privitoare la dreptul de proprietate și alte drepturi reale		Referințe
3602 / 25/03/2024		
Act Normativ nr. 7, din 13/03/1996 emis de PARLAMENT;		
B1	Intabulare, drept de PROPRIETATE, dobândit prin Lege, cota actuala 1/1, cota initiala 1/1 1) NEIDENTIFICAT NEIDENTIFICAT	A1
Act Administrativ nr. 1458, din 13/03/2024 emis de COMUNA VADU MOȚILOR;		
B2	Se noteaza posesia factica in favoarea lui Neag Rovin-Ștefan 1) NEAG ROVIN-ȘTEFAN	A1

C. Partea III. SARCINI .

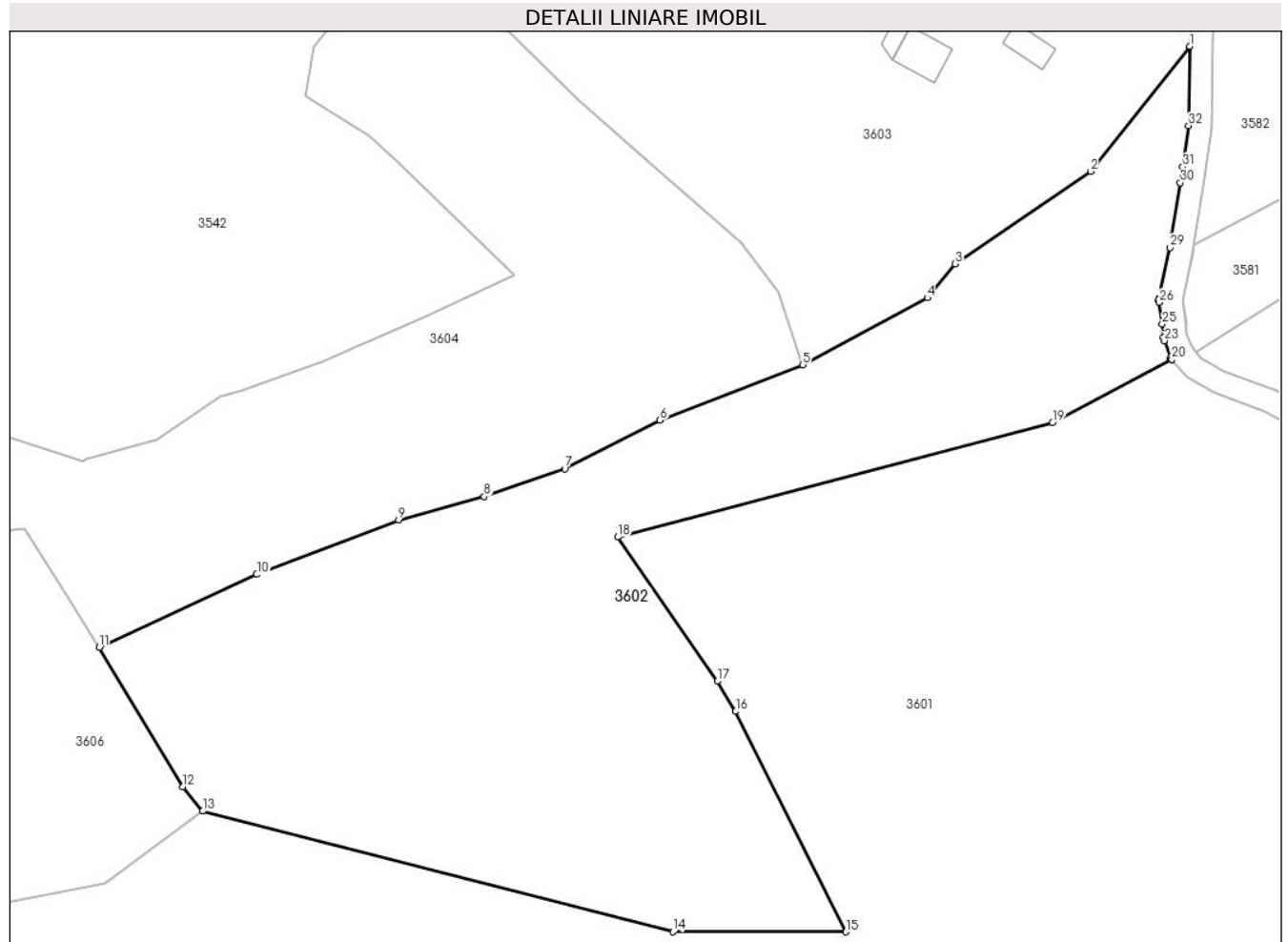
Inscrieri privind dezmembramintele dreptului de proprietate, drepturi reale de garanție și sarcini	Referințe
NU SUNT	

Anexa Nr. 1 La Partea I

Teren

Nr cadastral	Suprafața (mp)*	Observații / Referințe
	8.493	Parte din Cartea Funciara veche nr.708(70786), 863(70872) Sacatura, cu nr. topografic vechi 476/2, 555. Configuratia imobilului stabilita conform identificarii in teren si a masuratorilor efectuate nu corespunde cu situatia tehnica a imobilului din cartea funciara veche, conform ordinul ANCPI nr. 600/2023. Pe teren exista 1 stalp de electricitate.

* Suprafața este determinată în planul de proiecție Stereo 70.



Date referitoare la teren

Crt	Categorie folosință	Intra vilan	Suprafața (mp)	Tarla	Parcelă	Nr. topo	Observații / Referințe
1	pasune	NU	823	-	-	-	PASUNE IMPADURITA
2	pasune	NU	3.173	-	-	-	PASUNE IMPADURITA
3	pasune	NU	4.128	-	-	-	PASUNE IMPADURITA
4	drum	NU	120	-	-	-	
5	drum	NU	249	-	-	-	

Lungime Segmente

1) Valorile lungimilor segmentelor sunt obținute din proiecție în plan.

Punct început	X / Y	Punct sfârșit	X / Y	Lungime segment (** (m)
1	345.614,023 546.814,751	2	345.597,22 546.793,598	27.015

Punct început	X / Y	Punct sfârșit	X / Y	Lungime segment (** (m)
2	345.597,22 546.793,598	3	345.574,304 546.777,936	27.757

Punct început	X / Y	Punct sfârșit	X / Y	Lungime segment (** (m)
3	345.574,304 546.777,936	4	345.569,573 546.772,196	7.438
5	345.548,427 546.760,872	6	345.524,326 546.751,496	25.861
7	345.508,174 546.743,265	8	345.494,542 546.738,555	14.423
9	345.480,022 546.734,639	10	345.456,003 546.725,405	25.733
11	345.429,347 546.713,05	12	345.443,505 546.689,445	27.525
13	345.446,862 546.685,367	14	345.526,504 546.664,93	82.222
15	345.555,788 546.664,927	16	345.537,114 546.702,218	41.705
17	345.533,999 546.707,313	18	345.517,185 546.731,734	29.65
19	345.590,789 546.751,081	20	345.610,98 546.761,76	22.841
21	345.610,968 546.761,776	22	345.610,812 546.762,098	0.358
23	345.609,732 546.764,947	24	345.609,611 546.765,474	0.541
25	345.609,402 546.767,778	26	345.608,809 546.771,42	3.69
27	345.608,783 546.771,793	28	345.608,828 546.772,164	0.374
29	345.610,673 546.780,702	30	345.612,436 546.791,64	11.079
31	345.612,827 546.794,385	32	345.613,814 546.801,316	7.001

Punct început	X / Y	Punct sfârșit	X / Y	Lungime segment (** (m)
4	345.569,573 546.772,196	5	345.548,427 546.760,872	23.987
6	345.524,326 546.751,496	7	345.508,174 546.743,265	18.128
8	345.494,542 546.738,555	9	345.480,022 546.734,639	15.039
10	345.456,003 546.725,405	11	345.429,347 546.713,05	29.38
12	345.443,505 546.689,445	13	345.446,862 546.685,367	5.282
14	345.526,504 546.664,93	15	345.555,788 546.664,927	29.284
16	345.537,114 546.702,218	17	345.533,999 546.707,313	5.972
18	345.517,185 546.731,734	19	345.590,789 546.751,081	76.104
20	345.610,98 546.761,76	21	345.610,968 546.761,776	0.02
22	345.610,812 546.762,098	23	345.609,732 546.764,947	3.047
24	345.609,611 546.765,474	25	345.609,402 546.767,778	2.313
26	345.608,809 546.771,42	27	345.608,783 546.771,793	0.374
28	345.608,828 546.772,164	29	345.610,673 546.780,702	8.735
30	345.612,436 546.791,64	31	345.612,827 546.794,385	2.773
32	345.613,814 546.801,316	1	345.614,023 546.814,751	13.437

** Lungimile segmentelor sunt determinate în planul de proiecție Stereo 70 și sunt rotunjite la 1 milimetru.

*** Distanța dintre puncte este formată din segmente cumulate ce sunt mai mici decât valoarea 1 milimetru.



DATE DESPRE IMOBILUL NR. 3603

Oficiul de Cadastru și Publicitate Imobiliară ALBA
Biroul de Cadastru și Publicitate Imobiliară Campeni

A. Partea I. Descrierea imobilului

TEREN Intravilan

Nr. CF vechi:849(71806), 868

Nr. topografic:477, 475

Adresa: Loc. Bodești, Nr. 57, Jud. Alba

Nr. Crt	Nr cadastral Nr. topografic	Suprafața* (mp)	Observații / Referințe
A1		7.079	Sector cadastral:32 Teren neimprejmuit; Parte din Cartea Funciara veche nr.849(71806), 868 Sacatura, cu nr. topografic vechi 477, 475. Configuratia imobilului stabilita conform identificarii in teren si a masuratorilor efectuate nu corespunde cu situatia tehnica a imobilului din cartea funciara veche, conform ordinul ANCP nr. 600/2023.

Construcții

Crt	Nr cadastral Nr. topografic	Adresa	Observații / Referințe
A1.1		Loc. Bodești, Nr. 57, Jud. Alba	Nr. niveluri:2; S. construita la sol:52 mp; CASA DE LOCUIT
A1.2		Loc. Bodești, Nr. 57, Jud. Alba	Nr. niveluri:1; S. construita la sol:14 mp; ANEXA
A1.3		Loc. Bodești, Nr. 57, Jud. Alba	Nr. niveluri:1; S. construita la sol:11 mp; BUCATARIE DE VARA
A1.4		Loc. Bodești, Nr. 57, Jud. Alba	Nr. niveluri:1; S. construita la sol:14 mp; COCINA
A1.5		Loc. Bodești, Nr. 57, Jud. Alba	Nr. niveluri:1; S. construita la sol:32 mp; GRAJD

B. Partea II. Proprietari și acte

Inscrieri privitoare la dreptul de proprietate și alte drepturi reale		Referințe
3603 / 25/03/2024		
Act Normativ nr. 7, din 13/03/1996 emis de PARLAMENT;		
B1	Intabulare, drept de PROPRIETATE, dobandit prin Lege, cota actuala 1/1, cota initiala 1/1 1) NEIDENTIFICAT NEIDENTIFICAT	A1
Act Administrativ nr. 1459, din 13/03/2024 emis de COMUNA VADU MOȚILOR;		
B2	Se noteaza posesia factica in favoarea lui Zăhuț Ioan și Zăhuț Angela-Maria 1) ZĂHUȚ IOAN 2) ZĂHUȚ ANGELA-MARIA	A1
Act Administrativ nr. 1591, din 13/03/2024 emis de COMUNA VADU MOȚILOR;		
B3	Intabulare, drept de PROPRIETATE, dobandit prin Construire, cota actuala 1/1, cota initiala 1/1 1) ZĂHUȚ IOAN 2) ZĂHUȚ ANGELA-MARIA	A1.1, A1.2, A1.3, A1.4, A1.5

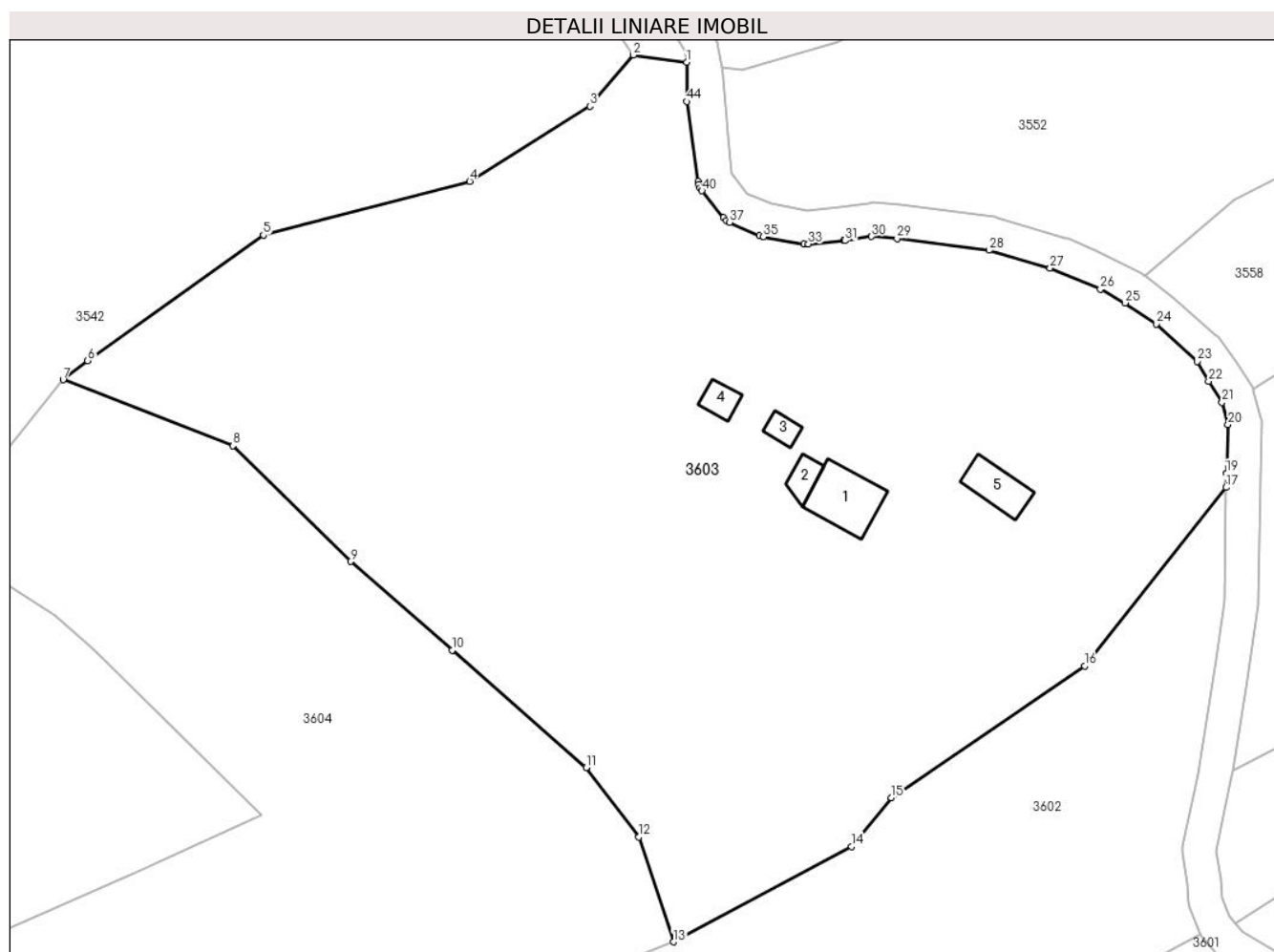
C. Partea III. SARCINI .

Inscrieri privind dezmembramintele dreptului de proprietate, drepturi reale de garanție și sarcini	Referințe
NU SUNT	

Teren

Nr cadastral	Suprafața (mp)*	Observații / Referințe
	7.079	Parte din Cartea Funciara veche nr.849(71806), 868 Sacatura, cu nr. topografic vechi 477, 475. Configuratia imobilului stabilita conform identificarii in teren si a masuratorilor efectuate nu corespunde cu situatia tehnica a imobilului din cartea funciara veche, conform ordinul ANCPI nr. 600/2023.

* Suprafața este determinată în planul de proiecție Stereo 70.



Date referitoare la teren

Crt	Categorie folosință	Intravilan	Suprafața (mp)	Tarla	Parcelă	Nr. topo	Observații / Referințe
1	curti constructii	DA	828	-	-	-	
2	pasune	DA	1.118	-	-	-	
3	pasune	DA	5.133	-	-	-	PASUNE IMPADURITA

Date referitoare la construcții

Crt	Număr	Destinație construcție	Supraf. (mp)	Situație juridică	Observații / Referințe
A1.1		construcții de locuințe	52	Cu acte	Nr. niveluri:2; S. construita la sol:52 mp; CASA DE LOCUIT
A1.2		construcții anexa	14	Cu acte	Nr. niveluri:1; S. construita la sol:14 mp; ANEXA
A1.3		construcții anexa	11	Cu acte	Nr. niveluri:1; S. construita la sol:11 mp; BUCATARIE DE VARA
A1.4		construcții anexa	14	Cu acte	Nr. niveluri:1; S. construita la sol:14 mp; COCINA
A1.5		construcții anexa	32	Cu acte	Nr. niveluri:1; S. construita la sol:32 mp; GRAJD

Lungime Segmente

1) Valorile lungimilor segmentelor sunt obținute din proiecție în plan.

Punct început	X / Y	Punct sfârșit	X / Y	Lungime segment
1	345.550,0 546.865,138	2	345.543,686 546.866,018	6.375
4	345.524,265 546.851,033	5	345.499,775 546.844,662	25.305
7	345.476,02 546.827,504	8	345.496,139 546.819,686	21.585
10	345.522,17 546.795,46	11	345.538,071 546.781,527	21.142
13	345.548,427 546.760,872	14	345.569,573 546.772,196	23.987
16	345.597,22 546.793,598	17	345.614,023 546.814,751	27.015
19	345.614,05 546.816,442	20	345.614,243 546.822,202	5.763
22	345.611,936 546.827,334	23	345.610,59 546.829,681	2.706
25	345.602,002 546.836,629	26	345.599,092 546.838,273	3.342
28	345.585,87 546.842,867	29	345.574,966 546.844,255	10.992
31	345.568,783 546.844,01	32	345.568,663 546.843,995	0.121
34	345.563,934 546.843,628	35	345.559,104 546.844,451	4.9
37	345.555,113 546.846,16	38	345.554,706 546.846,403	0.474
40	345.551,813 546.849,914	41	345.551,592 546.850,255	0.406
43	345.551,377 546.851,034	44	345.550,019 546.860,503	9.566

Punct început	X / Y	Punct sfârșit	X / Y	Lungime segment
2	345.543,686 546.866,018	3	345.538,51 546.859,931	7.99
5	345.499,775 546.844,662	6	345.478,926 546.829,786	25.612
8	345.496,139 546.819,686	9	345.510,109 546.805,959	19.585
11	345.538,071 546.781,527	12	345.544,338 546.773,294	10.347
14	345.569,573 546.772,196	15	345.574,304 546.777,936	7.438
17	345.614,023 546.814,751	18	345.614,049 546.816,406	1.655
20	345.614,243 546.822,202	21	345.613,524 546.824,854	2.748
23	345.610,59 546.829,681	24	345.605,702 546.834,122	6.604
26	345.599,092 546.838,273	27	345.593,122 546.840,742	6.46
29	345.574,966 546.844,255	30	345.571,943 546.844,493	3.032
32	345.568,663 546.843,995	33	345.564,453 546.843,608	4.228
35	345.559,104 546.844,451	36	345.558,626 546.844,596	0.5
38	345.554,706 546.846,403	39	345.554,368 546.846,735	0.474
41	345.551,592 546.850,255	42	345.551,445 546.850,633	0.406
44	345.550,019 546.860,503	1	345.550,0 546.865,138	4.635

Punct început	X / Y	Punct sfârșit	X / Y	Lungime segment
3	345.538,51 546.859,931	4	345.524,265 546.851,033	16.796
6	345.478,926 546.829,786	7	345.476,02 546.827,504	3.695
9	345.510,109 546.805,959	10	345.522,17 546.795,46	15.991
12	345.544,338 546.773,294	13	345.548,427 546.760,872	13.078
15	345.574,304 546.777,936	16	345.597,22 546.793,598	27.757
18	345.614,049 546.816,406	19	345.614,05 546.816,442	0.036
21	345.613,524 546.824,854	22	345.611,936 546.827,334	2.945
24	345.605,702 546.834,122	25	345.602,002 546.836,629	4.469
27	345.593,122 546.840,742	28	345.585,87 546.842,867	7.557
30	345.571,943 546.844,493	31	345.568,783 546.844,01	3.197
33	345.564,453 546.843,608	34	345.563,934 546.843,628	0.519
36	345.558,626 546.844,596	37	345.555,113 546.846,16	3.845
39	345.554,368 546.846,735	40	345.551,813 546.849,914	4.078
42	345.551,445 546.850,633	43	345.551,377 546.851,034	0.407

** Lungimile segmentelor sunt determinate în planul de proiecție Stereo 70 și sunt rotunjite la 1 milimetru.

*** Distanța dintre puncte este formată din segmente cumulate ce sunt mai mici decât valoarea 1 milimetru.

**DATE DESPRE IMOBILUL NR. 3604**

Oficiul de Cadastru și Publicitate Imobiliară ALBA
Biroul de Cadastru și Publicitate Imobiliară Campeni

A. Partea I. Descrierea imobilului

Nr. CF vechi: 868, 91(70922), 790, 791, 863
(70872)

Nr. topografic: 475, 496, 495/1, 495/2, 555

TEREN Extravilan

Adresa: Jud. Alba

Nr. Crt	Nr cadastral Nr. topografic	Suprafața* (mp)	Observații / Referințe
A1		7.865	Sector cadastral: 32 Teren împrejmuit; Parte din Cartea Funciara veche nr. 868, 91(70922), 790, 791, 863(70872) Sacatura, cu nr. topografic vechi 475, 496, 495/1, 495/2, 555. Configuratia imobilului stabilita conform identificarii in teren si a masuratorilor efectuate nu corespunde cu situatia tehnica a imobilului din cartea funciara veche, conform ordinul ANCP nr. 600/2023. Pe teren exista 1 stalp de electricitate.

B. Partea II. Proprietari și acte

Inscrieri privitoare la dreptul de proprietate și alte drepturi reale		Referințe
3604 / 25/03/2024		
Act Normativ nr. 7, din 13/03/1996 emis de PARLAMENT;		
B1	Intabulare, drept de PROPRIETATE, dobandit prin Lege, cota actuala 1/1, cota initiala 1/1 1) NEIDENTIFICAT NEIDENTIFICAT	A1
Act Administrativ nr. 1460, din 13/03/2024 emis de COMUNA VADU MOȚILOR;		
B2	Se noteaza posesia factica in favoarea lui Bodea Gheorghe 1) BODEA GHEORGHE	A1

C. Partea III. SARCINI .

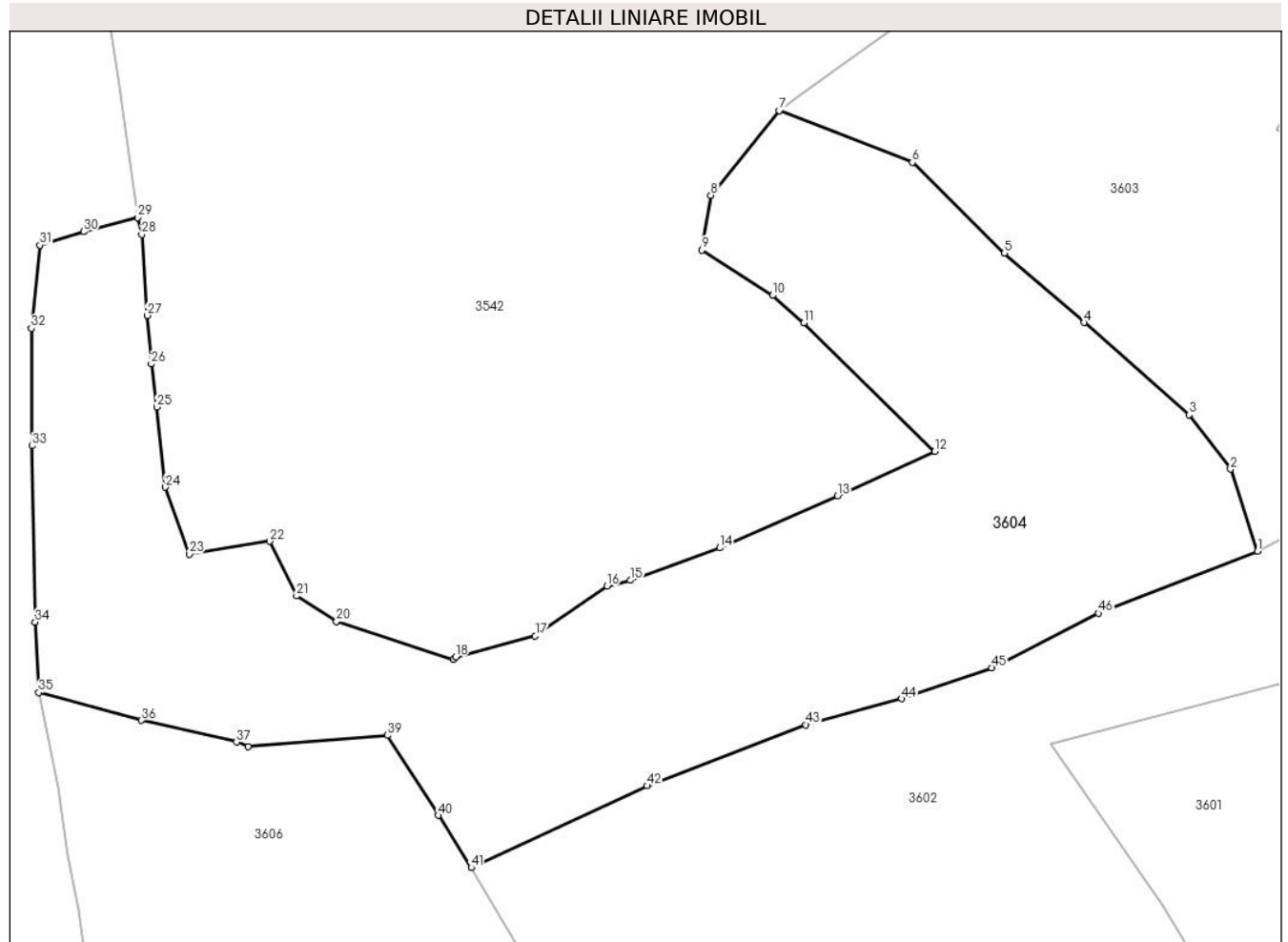
Inscrieri privind dezmembramintele dreptului de proprietate, drepturi reale de garanție și sarcini	Referințe
NU SUNT	

Anexa Nr. 1 La Partea I

Teren

Nr cadastral	Suprafața (mp)*	Observații / Referințe
	7.865	Parte din Cartea Funciara veche nr.868, 91(70922), 790, 791, 863(70872) Sacatura, cu nr. topografic vechi 475, 496, 495/1, 495/2, 555. Configuratia imobilului stabilita conform identificarii in teren si a masuratorilor efectuate nu corespunde cu situatia tehnica a imobilului din cartea funciara veche, conform ordinul ANCPi nr. 600/2023. Pe teren exista 1 stalp de electricitate.

* Suprafața este determinată în planul de proiecție Stereo 70.



Date referitoare la teren

Crt	Categorie folosință	Intra vilan	Suprafața (mp)	Tarla	Parcelă	Nr. topo	Observații / Referințe
1	faneata	NU	2.053	-	-	-	
2	faneata	NU	2.079	-	-	-	
3	drum	NU	76	-	-	-	
4	pasune	NU	1.470	-	-	-	PASUNE IMPADURITA
5	pasune	NU	2.187	-	-	-	PASUNE IMPADURITA

Lungime Segmente

1) Valorile lungimilor segmentelor sunt obținute din proiecție în plan.

Punct început	X / Y	Punct sfârșit	X / Y	Lungime segment
1	345.548,427 546.760,872	2	345.544,338 546.773,294	13.078
2	345.544,338 546.773,294	3	345.538,071 546.781,527	10.347
3	345.538,071 546.781,527	4	345.522,17 546.795,46	21.142

Punct început	X / Y	Punct sfârșit	X / Y	Lungime segment	Punct început	X / Y	Punct sfârșit	X / Y	Lungime segment	Punct început	X / Y	Punct sfârșit	X / Y	Lungime segment
4	345.522,17 546.795,46	5	345.510,109 546.805,959	15.991	5	345.510,109 546.805,959	6	345.496,139 546.819,686	19.585	6	345.496,139 546.819,686	7	345.476,02 546.827,504	21.585
7	345.476,02 546.827,504	8	345.465,663 546.814,71	16.461	8	345.465,663 546.814,71	9	345.464,255 546.806,396	8.432	9	345.464,255 546.806,396	10	345.474,979 546.799,568	12.713
10	345.474,979 546.799,568	11	345.479,729 546.795,417	6.308	11	345.479,729 546.795,417	12	345.499,545 546.775,965	27.768	12	345.499,545 546.775,965	13	345.484,829 546.769,223	16.187
13	345.484,829 546.769,223	14	345.467,018 546.761,381	19.461	14	345.467,018 546.761,381	15	345.453,454 546.756,481	14.422	15	345.453,454 546.756,481	16	345.449,906 546.755,59	3.658
16	345.449,906 546.755,59	17	345.439,055 546.748,09	13.191	17	345.439,055 546.748,09	18	345.426,998 546.744,879	12.477	18	345.426,998 546.744,879	19	345.426,709 546.744,479	0.493
19	345.426,709 546.744,479	20	345.408,966 546.750,229	18.651	20	345.408,966 546.750,229	21	345.402,931 546.754,119	7.18	21	345.402,931 546.754,119	22	345.398,846 546.762,374	9.21
22	345.398,846 546.762,374	23	345.386,696 546.760,447	12.302	23	345.386,696 546.760,447	24	345.383,067 546.770,577	10.76	24	345.383,067 546.770,577	25	345.381,786 546.782,685	12.176
25	345.381,786 546.782,685	26	345.380,93 546.789,192	6.563	26	345.380,93 546.789,192	27	345.380,303 546.796,543	7.378	27	345.380,303 546.796,543	28	345.379,487 546.808,76	12.244
28	345.379,487 546.808,76	29	345.378,834 546.811,327	2.649	29	345.378,834 546.811,327	30	345.370,66 546.809,218	8.442	30	345.370,66 546.809,218	31	345.364,044 546.807,179	6.923
31	345.364,044 546.807,179	32	345.362,784 546.794,604	12.638	32	345.362,784 546.794,604	33	345.362,862 546.776,833	17.771	33	345.362,862 546.776,833	34	345.363,339 546.750,149	26.688
34	345.363,339 546.750,149	35	345.363,877 546.739,514	10.649	35	345.363,877 546.739,514	36	345.379,428 546.735,305	16.111	36	345.379,428 546.735,305	37	345.393,817 546.732,01	14.761
37	345.393,817 546.732,01	38	345.395,616 546.731,311	1.93	38	345.395,616 546.731,311	39	345.416,693 546.733,041	21.148	39	345.416,693 546.733,041	40	345.424,365 546.720,921	14.344
40	345.424,365 546.720,921	41	345.429,347 546.713,05	9.315	41	345.429,347 546.713,05	42	345.456,003 546.725,405	29.38	42	345.456,003 546.725,405	43	345.480,022 546.734,639	25.733
43	345.480,022 546.734,639	44	345.494,542 546.738,555	15.039	44	345.494,542 546.738,555	45	345.508,174 546.743,265	14.423	45	345.508,174 546.743,265	46	345.524,326 546.751,496	18.128
46	345.524,326 546.751,496	1	345.548,427 546.760,872	25.861										

** Lungimile segmentelor sunt determinate în planul de proiecție Stereo 70 și sunt rotunjite la 1 milimetru.

*** Distanța dintre puncte este formată din segmente cumulate ce sunt mai mici decât valoarea 1 milimetru.

**DATE DESPRE IMOBILUL NR. 3605**

Oficiul de Cadastru și Publicitate Imobiliară ALBA
Biroul de Cadastru și Publicitate Imobiliară Campeni

A. Partea I. Descrierea imobilului

Nr. CF vechi: 79, 714, 82(70795), 790
Nr. topografic: 494, 497, 478/2, 498/1/2,
499/1/2, 500/1/2, 501/1/2, 502/1/2, 495/1

TEREN Extravilan

Adresa: Jud. Alba

Nr. Crt	Nr cadastral Nr. topografic	Suprafața* (mp)	Observații / Referințe
A1		15.041	Sector cadastral: 32 Teren împrejmuit; Parte din Cartea Funciara veche nr. 79, 714, 82(70795), 790 Sacatura, cu nr. topografic vechi 494, 497, 478/2, 498/1/2, 499/1/2, 500/1/2, 501/1/2, 502/1/2, 495/1. Configuratia imobilului stabilita conform identificarii in teren si a masuratorilor efectuate nu corespunde cu situatia tehnica a imobilului din cartea funciara veche, conform ordinul ANCP nr. 600/2023.

B. Partea II. Proprietari și acte

Inscrieri privitoare la dreptul de proprietate și alte drepturi reale		Referințe
3605 / 25/03/2024		
Act Normativ nr. 7, din 13/03/1996 emis de PARLAMENT;		
B1	Intabulare, drept de PROPRIETATE, dobandit prin Lege, cota actuala 1/1, cota initiala 1/1 1) NEIDENTIFICAT NEIDENTIFICAT	A1
Act Administrativ nr. 1461, din 13/03/2024 emis de COMUNA VADU MOȚILOR;		
B2	Se noteaza posesia factica in favoarea lui Bota Dan 1) BOTA DAN	A1

C. Partea III. SARCINI .

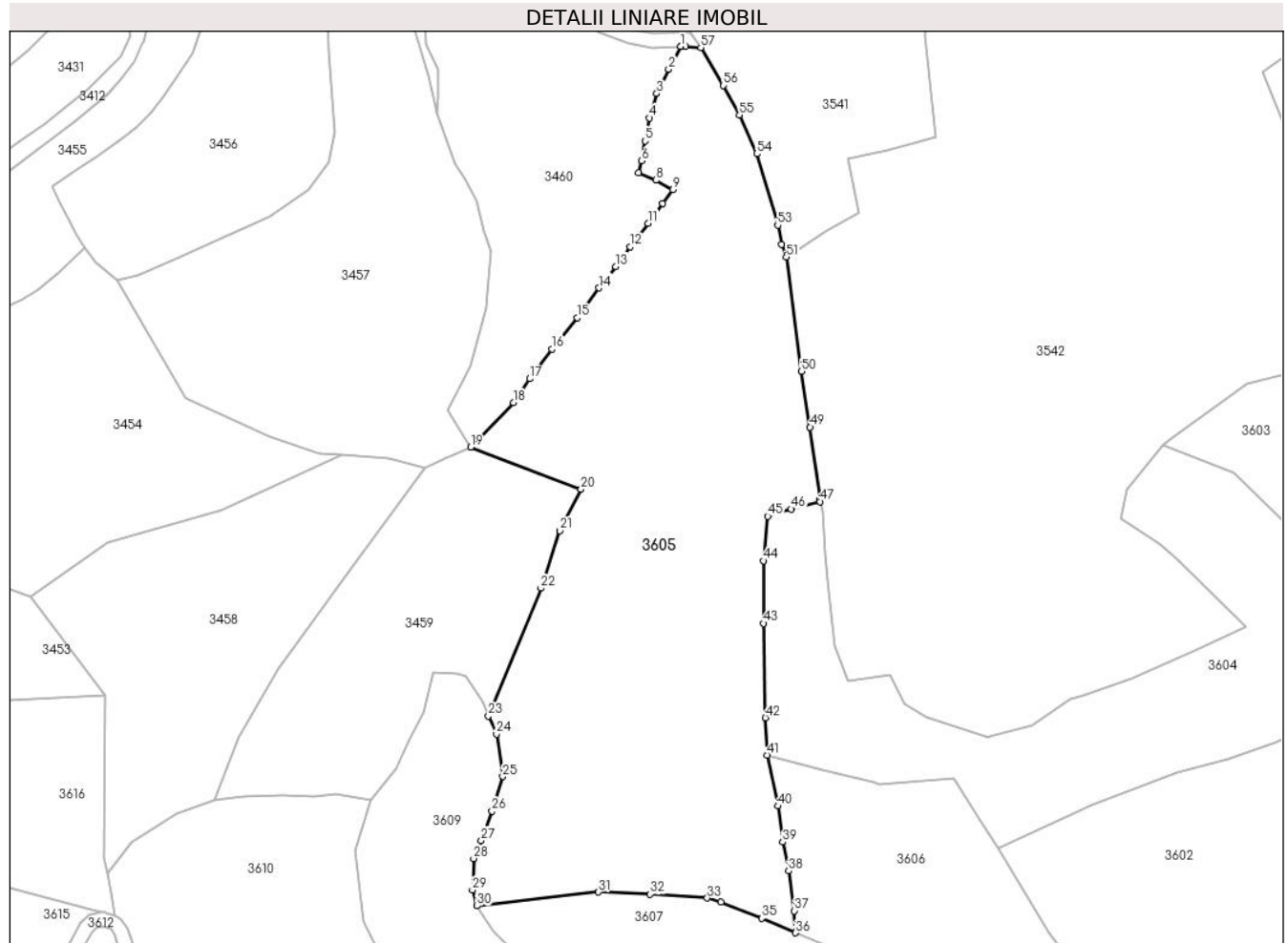
Inscrieri privind dezmembramintele dreptului de proprietate, drepturi reale de garanție și sarcini	Referințe
NU SUNT	

Anexa Nr. 1 La Partea I

Teren

Nr cadastral	Suprafața (mp)*	Observații / Referințe
	15.041	Parte din Cartea Funciara veche nr.79, 714, 82(70795), 790 Sacatura, cu nr. topografic vechi 494, 497, 478/2, 498/1/2, 499/1/2, 500/1/2, 501/1/2, 502/1/2, 495/1. Configuratia imobilului stabilita conform identificarii in teren si a masuratorilor efectuate nu corespunde cu situatia tehnica a imobilului din cartea funciara veche, conform ordinul ANCPI nr. 600/2023.

* Suprafața este determinată în planul de proiecție Stereo 70.



Date referitoare la teren

Crt	Categorie folosință	Intravilan	Suprafața (mp)	Tarla	Parcelă	Nr. topo	Observații / Referințe
1	faneata	NU	13.137	-	-	-	
2	pasune	NU	1.904	-	-	-	PASUNE IMPADURITA

Lungime Segmente

1) Valorile lungimilor segmentelor sunt obținute din proiecție în plan.

Punct început	X / Y	Punct sfârșit	X / Y	Lungime segment	Punct început	X / Y	Punct sfârșit	X / Y	Lungime segment	Punct început	X / Y	Punct sfârșit	X / Y	Lungime segment
1	345.339,32 546.940,304	2	345.335,89 546.933,868	7.293	2	345.335,89 546.933,868	3	345.332,522 546.926,927	7.715	3	345.332,522 546.926,927	4	345.330,509 546.920,029	7.186
4	345.330,509 546.920,029	5	345.329,245 546.913,514	6.636	5	345.329,245 546.913,514	6	345.328,193 546.907,865	5.746	6	345.328,193 546.907,865	7	345.327,41 546.904,491	3.464
7	345.327,41 546.904,491	8	345.332,299 546.902,366	5.331	8	345.332,299 546.902,366	9	345.337,046 546.899,674	5.457	9	345.337,046 546.899,674	10	345.334,175 546.895,864	4.771

Punct început	X / Y	Punct sfârșit	X / Y	Lungime segment	Punct început	X / Y	Punct sfârșit	X / Y	Lungime segment	Punct început	X / Y	Punct sfârșit	X / Y	Lungime segment
10	345.334,175 546.895,864	11	345.330,061 546.890,205	6.996	11	345.330,061 546.890,205	12	345.325,071 546.883,526	8.337	12	345.325,071 546.883,526	13	345.320,884 546.877,975	6.953
13	345.320,884 546.877,975	14	345.316,193 546.871,877	7.694	14	345.316,193 546.871,877	15	345.309,96 546.863,431	10.497	15	345.309,96 546.863,431	16	345.302,788 546.854,561	11.407
16	345.302,788 546.854,561	17	345.296,499 546.846,129	10.519	17	345.296,499 546.846,129	18	345.291,921 546.839,395	8.143	18	345.291,921 546.839,395	19	345.279,819 546.826,767	17.491
19	345.279,819 546.826,767	20	345.311,057 546.814,866	33.428	20	345.311,057 546.814,866	21	345.305,062 546.803,137	13.172	21	345.305,062 546.803,137	22	345.299,74 546.786,799	17.183
22	345.299,74 546.786,799	23	345.284,843 546.750,618	39.128	23	345.284,843 546.750,618	24	345.287,109 546.745,487	5.609	24	345.287,109 546.745,487	25	345.288,885 546.733,473	12.145
25	345.288,885 546.733,473	26	345.285,856 546.723,694	10.237	26	345.285,856 546.723,694	27	345.282,774 546.715,281	8.96	27	345.282,774 546.715,281	28	345.280,634 546.710,249	5.468
28	345.280,634 546.710,249	29	345.280,273 546.701,308	8.948	29	345.280,273 546.701,308	30	345.281,564 546.696,808	4.682	30	345.281,564 546.696,808	31	345.315,995 546.700,767	34.658
31	345.315,995 546.700,767	32	345.330,629 546.700,168	14.646	32	345.330,629 546.700,168	33	345.346,843 546.699,029	16.254	33	345.346,843 546.699,029	34	345.350,753 546.697,838	4.087
34	345.350,753 546.697,838	35	345.362,36 546.693,313	12.458	35	345.362,36 546.693,313	36	345.371,869 546.689,188	10.365	36	345.371,869 546.689,188	37	345.371,522 546.695,409	6.231
37	345.371,522 546.695,409	38	345.369,895 546.706,734	11.441	38	345.369,895 546.706,734	39	345.368,216 546.714,901	8.338	39	345.368,216 546.714,901	40	345.366,819 546.725,107	10.301
40	345.366,819 546.725,107	41	345.363,877 546.739,514	14.704	41	345.363,877 546.739,514	42	345.363,339 546.750,149	10.649	42	345.363,339 546.750,149	43	345.362,862 546.776,833	26.688
43	345.362,862 546.776,833	44	345.362,784 546.794,604	17.771	44	345.362,784 546.794,604	45	345.364,044 546.807,179	12.638	45	345.364,044 546.807,179	46	345.370,66 546.809,218	6.923
46	345.370,66 546.809,218	47	345.378,834 546.811,327	8.442	47	345.378,834 546.811,327	48	345.378,853 546.811,908	0.581	48	345.378,853 546.811,908	49	345.375,985 546.832,453	20.744
49	345.375,985 546.832,453	50	345.373,517 546.848,261	15.999	50	345.373,517 546.848,261	51	345.369,214 546.880,642	32.666	51	345.369,214 546.880,642	52	345.367,887 546.884,211	3.808
52	345.367,887 546.884,211	53	345.366,822 546.889,625	5.518	53	345.366,822 546.889,625	54	345.360,873 546.909,892	21.122	54	345.360,873 546.909,892	55	345.355,963 546.920,883	12.038
55	345.355,963 546.920,883	56	345.351,355 546.929,238	9.541	56	345.351,355 546.929,238	57	345.345,022 546.939,975	12.466	57	345.345,022 546.939,975	58	345.340,674 546.940,226	4.355
58	345.340,674 546.940,226	59	345.339,536 546.940,291	1.14	59	345.339,536 546.940,291	1	345.339,32 546.940,304	0.216					

** Lungimile segmentelor sunt determinate în planul de proiecție Stereo 70 și sunt rotunjite la 1 milimetru.

*** Distanța dintre puncte este formată din segmente cumulate ce sunt mai mici decât valoarea 1 milimetru.

**DATE DESPRE IMOBILUL NR. 3606**

Oficiul de Cadastru și Publicitate Imobiliară ALBA
Biroul de Cadastru și Publicitate Imobiliară Campeni

A. Partea I. Descrierea imobilului

TEREN Extravilan

Nr. CF vechi:791, 863(70872)

Nr. topografic: 495/2, 555

Adresa: Jud. Alba

Nr. Crt	Nr cadastral Nr. topografic	Suprafața* (mp)	Observații / Referințe
A1		3.658	Sector cadastral:32 Teren imprejmuit; Parte din Cartea Funciara veche nr.791, 863(70872) Sacatura, cu nr. topografic vechi 495/2, 555. Configuratia imobilului stabilita conform identificarii in teren si a masuratorilor efectuate nu corespunde cu situatia tehnica a imobilului din cartea funciara veche, conform ordinul ANCP nr. 600/2023.

B. Partea II. Proprietari și acte

Inscrieri privitoare la dreptul de proprietate și alte drepturi reale		Referințe
3606 / 25/03/2024		
Act Normativ nr. 7, din 13/03/1996 emis de PARLAMENT;		
B1	Intabulare, drept de PROPRIETATE, dobândit prin Lege, cota actuala 1/1, cota initiala 1/1 1) NEIDENTIFICAT NEIDENTIFICAT	A1
Act Administrativ nr. 1462, din 13/03/2024 emis de COMUNA VADU MOȚILOR;		
B2	Se noteaza posesia factica in favoarea lui Bodea Călin-Rareș 1) BODEA CĂLIN-RAREȘ	A1

C. Partea III. SARCINI .

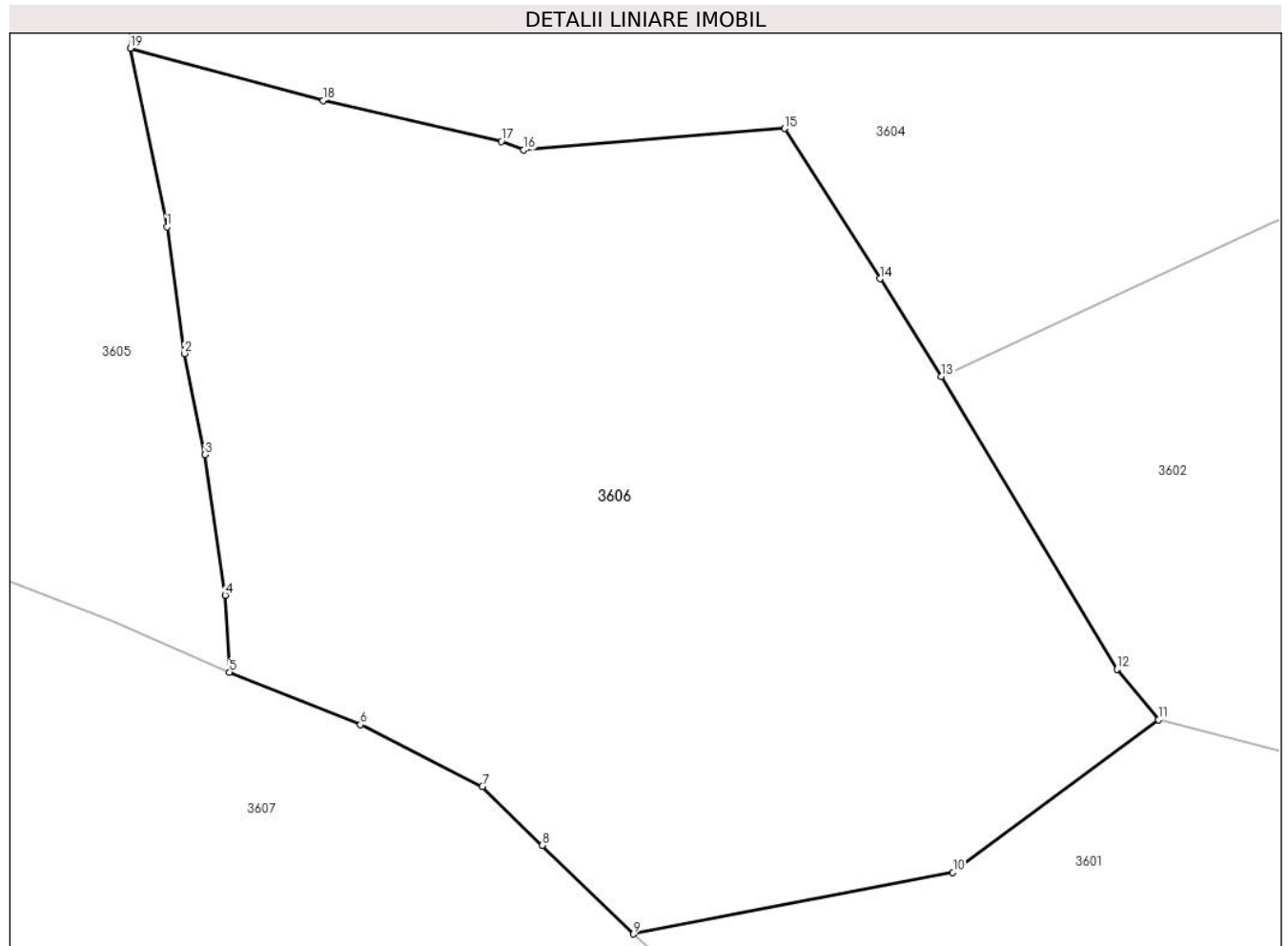
Inscrieri privind dezmembramintele dreptului de proprietate, drepturi reale de garanție și sarcini	Referințe
NU SUNT	

Anexa Nr. 1 La Partea I

Teren

Nr cadastral	Suprafața (mp)*	Observații / Referințe
	3.658	Parte din Cartea Funciara veche nr.791, 863(70872) Sacatura, cu nr. topografic vechi 495/2, 555. Configuratia imobilului stabilita conform identificarii in teren si a masuratorilor efectuate nu corespunde cu situatia tehnica a imobilului din cartea funciara veche, conform ordinul ANCPI nr. 600/2023.

* Suprafața este determinată în planul de proiecție Stereo 70.



Date referitoare la teren

Crt	Categorie folosință	Intravilan	Suprafața (mp)	Tarla	Parcelă	Nr. topo	Observații / Referințe
1	pasune	NU	3.658	-	-	-	

Lungime Segmente

1) Valorile lungimilor segmentelor sunt obținute din proiecție în plan.

Punct început	X / Y	Punct sfârșit	X / Y	Lungime segment (** (m)
1	345.366,819 546.725,107	2	345.368,216 546.714,901	10.301
2	345.368,216 546.714,901	3	345.369,895 546.706,734	8.338
3	345.369,895 546.706,734	4	345.371,522 546.695,409	11.441
4	345.371,522 546.695,409	5	345.371,869 546.689,188	6.231

Punct început	X / Y	Punct sfârșit	X / Y	Lungime segment (** (m)
5	345.371,869 546.689,188	6	345.382,425 546.684,966	11.369
6	345.382,425 546.684,966	7	345.392,271 546.679,983	11.035
7	345.392,271 546.679,983	8	345.397,12 546.675,246	6.779
8	345.397,12 546.675,246	9	345.404,495 546.668,096	10.272
9	345.404,495 546.668,096	10	345.430,265 546.673,063	26.244
10	345.430,265 546.673,063	11	345.446,862 546.685,367	20.66
11	345.446,862 546.685,367	12	345.443,505 546.689,445	5.282
12	345.443,505 546.689,445	13	345.429,347 546.713,05	27.525
13	345.429,347 546.713,05	14	345.424,365 546.720,921	9.315
14	345.424,365 546.720,921	15	345.416,693 546.733,041	14.344
15	345.416,693 546.733,041	16	345.395,616 546.731,311	21.148
16	345.395,616 546.731,311	17	345.393,817 546.732,01	1.93
17	345.393,817 546.732,01	18	345.379,428 546.735,305	14.761
18	345.379,428 546.735,305	19	345.363,877 546.739,514	16.111
19	345.363,877 546.739,514	1	345.366,819 546.725,107	14.704

** Lungimile segmentelor sunt determinate în planul de proiecție Stereo 70 și sunt rotunjite la 1 milimetru.

*** Distanța dintre puncte este formată din segmente cumulate ce sunt mai mici decât valoarea 1 milimetru.

**DATE DESPRE IMOBILUL NR. 3607**

Oficiul de Cadastru și Publicitate Imobiliară ALBA
Biroul de Cadastru și Publicitate Imobiliară Campeni

A. Partea I. Descrierea imobilului

Nr. CF vechi: 85(70873), 1362, 82(70793),
1325(70888), 608

Nr. topografic: 493, 559/2, 560/2, 561/2/1,
562/2, 564, 488/2, 489/2, 490/2, 491/2,
572/2/2, 573/2/2, 566, 567, 568, 569, 570

TEREN Necunoscut

Adresa: Loc. Bodești, Jud. Alba

Nr. Crt	Nr cadastral Nr. topografic	Suprafața* (mp)	Observații / Referințe
A1		44.308	Sector cadastral: 32 Teren împrejmuit; Parte din Cartea Funciara veche nr. 85(70873), 1362, 82(70793), 1325(70888), 608 Sacatura, cu nr. topografic vechi 493, 559/2, 560/2, 561/2/1, 562/2, 564, 488/2, 489/2, 490/2, 491/2, 572/2/2, 573/2/2, 566, 567, 568, 569, 570. Configuratia imobilului stabilita conform identificarii in teren si a masuratorilor efectuate nu corespunde cu situatia tehnica a imobilului din cartea funciara veche, conform ordinul ANCP nr. 600/2023.

Construcții

Crt	Nr cadastral Nr. topografic	Adresa	Observații / Referințe
A1.1		Loc. Bodești, Jud. Alba	Nr. niveluri: 1; S. construita la sol: 62 mp; GRAJD

B. Partea II. Proprietari și acte

Inscrieri privitoare la dreptul de proprietate și alte drepturi reale		Referințe
3607 / 25/03/2024		
Act Normativ nr. 7, din 13/03/1996 emis de PARLAMENT;		
B1	Intabulare, drept de PROPRIETATE, dobandit prin Lege, cota actuala 1/1, cota initiala 1/1 1) NEIDENTIFICAT NEIDENTIFICAT	A1
Act Administrativ nr. 1463, din 13/03/2024 emis de COMUNA VADU MOȚILOR;		
B2	Se noteaza posesia factica in favoarea lui Bota Dorin 1) BOTA DORIN	A1
Act Administrativ nr. 1592, din 13/03/2024 emis de COMUNA VADU MOȚILOR;		
B3	Intabulare, drept de PROPRIETATE, dobandit prin Construire, cota actuala 1/1, cota initiala 1/1 1) BOTA DORIN	A1.1

C. Partea III. SARCINI .

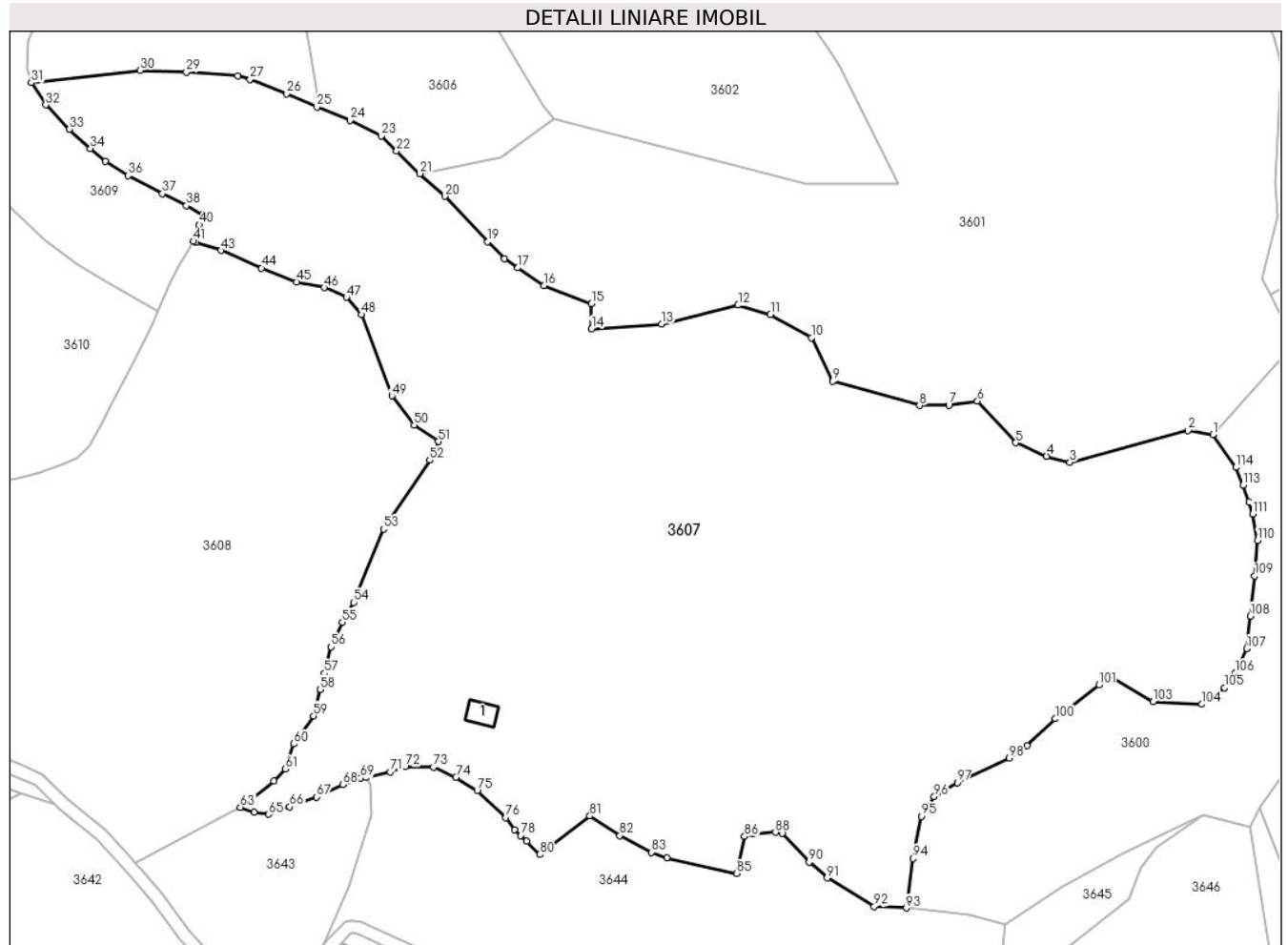
Inscrieri privind dezmembramintele dreptului de proprietate, drepturi reale de garanție și sarcini	Referințe
NU SUNT	

Anexa Nr. 1 La Partea I

Teren

Nr cadastral	Suprafața (mp)*	Observații / Referințe
	44.308	Parte din Cartea Funciara veche nr.85(70873), 1362, 82(70793), 1325(70888), 608 Sacatura, cu nr. topografic vechi 493, 559/2, 560/2, 561/2/1, 562/2, 564, 488/2, 489/2, 490/2, 491/2, 572/2/2, 573/2/2, 566, 567, 568, 569, 570. Configuratia imobilului stabilita conform identificarii in teren si a masuratorilor efectuate nu corespunde cu situatia tehnica a imobilului din cartea funciara veche, conform ordinul ANCPi nr. 600/2023.

* Suprafața este determinată în planul de proiecție Stereo 70.



Date referitoare la teren

Crt	Categorie folosință	Intra vilan	Suprafața (mp)	Tarla	Parcelă	Nr. topo	Observații / Referințe
1	faneata	DA	4.641	-	-	-	
2	drum	DA	141	-	-	-	
3	drum	NU	610	-	-	-	
4	faneata	NU	8.153	-	-	-	
5	faneata	NU	9.537	-	-	-	
6	pasune	NU	11.220	-	-	-	PASUNE IMPADURITA
7	pasune	NU	6.902	-	-	-	
8	pasune	NU	3.104	-	-	-	

Date referitoare la construcții

Crt	Număr	Destinație construcție	Supraf. (mp)	Situație juridică	Observații / Referințe
A1.1		construcții anexa	62	Cu acte	Nr. niveluri:1; S. construita la sol:62 mp; GRAJD

Lungime Segmente

1) Valorile lungimilor segmentelor sunt obținute din proiecție în plan.

Punct început	X / Y	Punct sfârșit	X / Y	Lungime segment	Punct început	X / Y	Punct sfârșit	X / Y	Lungime segment	Punct început	X / Y	Punct sfârșit	X / Y	Lungime segment
1	345.655,404 546.585,642	2	345.647,564 546.586,964	7.951	2	345.647,564 546.586,964	3	345.610,171 546.576,836	38.74	3	345.610,171 546.576,836	4	345.602,783 546.578,769	7.637
4	345.602,783 546.578,769	5	345.592,961 546.583,063	10.72	5	345.592,961 546.583,063	6	345.580,906 546.596,188	17.82 1	6	345.580,906 546.596,188	7	345.571,87 546.594,923	9.124
7	345.571,87 546.594,923	8	345.562,596 546.594,819	9.275	8	345.562,596 546.594,819	9	345.535,148 546.602,511	28.50 5	9	345.535,148 546.602,511	10	345.528,358 546.616,244	15.32
10	345.528,358 546.616,244	11	345.515,422 546.623,549	14.85 6	11	345.515,422 546.623,549	12	345.505,137 546.626,516	10.70 4	12	345.505,137 546.626,516	13	345.480,926 546.620,562	24.93 2
13	345.480,926 546.620,562	14	345.458,799 546.618,979	22.18 4	14	345.458,799 546.618,979	15	345.458,81 546.626,997	8.018	15	345.458,81 546.626,997	16	345.443,816 546.632,686	16.03 7
16	345.443,816 546.632,686	17	345.435,443 546.638,307	10.08 5	17	345.435,443 546.638,307	18	345.431,288 546.641,138	5.028	18	345.431,288 546.641,138	19	345.425,954 546.646,576	7.617
19	345.425,954 546.646,576	20	345.412,393 546.660,946	19.75 8	20	345.412,393 546.660,946	21	345.404,495 546.668,096	10.65 4	21	345.404,495 546.668,096	22	345.397,12 546.675,246	10.27 2
22	345.397,12 546.675,246	23	345.392,271 546.679,983	6.779	23	345.392,271 546.679,983	24	345.382,425 546.684,966	11.03 5	24	345.382,425 546.684,966	25	345.371,869 546.689,188	11.36 9
25	345.371,869 546.689,188	26	345.362,36 546.693,313	10.36 5	26	345.362,36 546.693,313	27	345.350,753 546.697,838	12.45 8	27	345.350,753 546.697,838	28	345.346,843 546.699,029	4.087
28	345.346,843 546.699,029	29	345.330,629 546.700,168	16.25 4	29	345.330,629 546.700,168	30	345.315,995 546.700,767	14.64 6	30	345.315,995 546.700,767	31	345.281,564 546.696,808	34.65 8
31	345.281,564 546.696,808	32	345.286,096 546.689,805	8.342	32	345.286,096 546.689,805	33	345.293,6 546.682,142	10.72 5	33	345.293,6 546.682,142	34	345.300,223 546.676,038	9.007
34	345.300,223 546.676,038	35	345.304,987 546.671,982	6.257	35	345.304,987 546.671,982	36	345.312,235 546.667,447	8.55	36	345.312,235 546.667,447	37	345.322,976 546.661,734	12.16 6
37	345.322,976 546.661,734	38	345.330,572 546.657,98	8.473	38	345.330,572 546.657,98	39	345.335,656 546.655,152	5.818	39	345.335,656 546.655,152	40	345.334,64 546.651,927	3.381
40	345.334,64 546.651,927	41	345.332,845 546.646,736	5.493	41	345.332,845 546.646,736	42	345.333,639 546.646,295	0.908	42	345.333,639 546.646,295	43	345.341,565 546.643,808	8.307
43	345.341,565 546.643,808	44	345.354,347 546.638,258	13.93 5	44	345.354,347 546.638,258	45	345.365,417 546.633,882	11.90 4	45	345.365,417 546.633,882	46	345.374,303 546.632,066	9.07
46	345.374,303 546.632,066	47	345.381,211 546.629,038	7.542	47	345.381,211 546.629,038	48	345.385,977 546.623,525	7.288	48	345.385,977 546.623,525	49	345.395,616 546.597,846	27.42 8
49	345.395,616 546.597,846	50	345.402,676 546.588,604	11.63	50	345.402,676 546.588,604	51	345.410,356 546.583,409	9.272	51	345.410,356 546.583,409	52	345.407,596 546.577,531	6.494
52	345.407,596 546.577,531	53	345.392,999 546.555,711	26.25 2	53	345.392,999 546.555,711	54	345.383,585 546.532,575	24.97 8	54	345.383,585 546.532,575	55	345.379,93 546.526,294	7.267
55	345.379,93 546.526,294	56	345.376,402 546.518,523	8.534	56	345.376,402 546.518,523	57	345.374,233 546.510,121	8.677	57	345.374,233 546.510,121	58	345.372,939 546.505,059	5.225
58	345.372,939 546.505,059	59	345.370,823 546.496,739	8.585	59	345.370,823 546.496,739	60	345.364,576 546.487,847	10.86 7	60	345.364,576 546.487,847	61	345.361,871 546.479,976	8.323
61	345.361,871 546.479,976	62	345.358,286 546.476,171	5.228	62	345.358,286 546.476,171	63	345.347,642 546.467,806	13.53 8	63	345.347,642 546.467,806	64	345.351,967 546.466,188	4.618
64	345.351,967 546.466,188	65	345.356,595 546.465,608	4.664	65	345.356,595 546.465,608	66	345.363,216 546.468,013	7.044	66	345.363,216 546.468,013	67	345.371,857 546.471,096	9.175
67	345.371,857 546.471,096	68	345.380,075 546.474,976	9.088	68	345.380,075 546.474,976	69	345.385,72 546.477,083	6.025	69	345.385,72 546.477,083	70	345.387,285 546.477,243	1.573
70	345.387,285 546.477,243	71	345.395,041 546.479,068	7.968	71	345.395,041 546.479,068	72	345.399,793 546.480,646	5.007	72	345.399,793 546.480,646	73	345.408,76 546.480,534	8.968
73	345.408,76 546.480,534	74	345.415,876 546.477,255	7.835	74	345.415,876 546.477,255	75	345.422,582 546.473,014	7.935	75	345.422,582 546.473,014	76	345.431,678 546.464,572	12.41
76	345.431,678 546.464,572	77	345.434,532 546.460,773	4.752	77	345.434,532 546.460,773	78	345.436,422 546.458,877	2.677	78	345.436,422 546.458,877	79	345.438,219 546.457,219	2.445
79	345.438,219 546.457,219	80	345.442,408 546.452,914	6.007	80	345.442,408 546.452,914	81	345.458,266 546.465,084	19.99	81	345.458,266 546.465,084	82	345.467,753 546.458,899	11.32 5
82	345.467,753 546.458,899	83	345.477,817 546.453,632	11.35 9	83	345.477,817 546.453,632	84	345.482,581 546.451,906	5.067	84	345.482,581 546.451,906	85	345.504,661 546.446,92	22.63 6
85	345.504,661 546.446,92	86	345.507,222 546.458,615	11.97 2	86	345.507,222 546.458,615	87	345.509,978 546.459,489	2.891	87	345.509,978 546.459,489	88	345.516,972 546.459,955	7.01
88	345.516,972 546.459,955	89	345.519,198 546.459,638	2.248	89	345.519,198 546.459,638	90	345.527,677 546.450,479	12.48 1	90	345.527,677 546.450,479	91	345.533,338 546.445,512	7.531
91	345.533,338 546.445,512	92	345.548,231 546.436,515	17.4	92	345.548,231 546.436,515	93	345.558,439 546.435,987	10.22 2	93	345.558,439 546.435,987	94	345.560,489 546.451,676	15.82 2
94	345.560,489 546.451,676	95	345.563,118 546.464,985	13.56 6	95	345.563,118 546.464,985	96	345.567,226 546.471,174	7.428	96	345.567,226 546.471,174	97	345.574,565 546.475,666	8.605

Punct început	X / Y	Punct sfârșit	X / Y	Lungime segment	Punct început	X / Y	Punct sfârșit	X / Y	Lungime segment	Punct început	X / Y	Punct sfârșit	X / Y	Lungime segment
97	345.574,565 546.475,666	98	345.590,996 546.483,334	18.132	98	345.590,996 546.483,334	99	345.596,528 546.487,277	6.793	99	345.596,528 546.487,277	100	345.605,565 546.495,822	12.437
100	345.605,565 546.495,822	101	345.619,313 546.506,502	17.409	101	345.619,313 546.506,502	102	345.623,202 546.509,118	4.687	102	345.623,202 546.509,118	103	345.636,511 546.501,216	15.478
103	345.636,511 546.501,216	104	345.651,957 546.500,395	15.468	104	345.651,957 546.500,395	105	345.659,077 546.505,598	8.818	105	345.659,077 546.505,598	106	345.662,473 546.510,336	5.829
106	345.662,473 546.510,336	107	345.666,143 546.517,949	8.451	107	345.666,143 546.517,949	108	345.667,293 546.528,246	10.361	108	345.667,293 546.528,246	109	345.668,635 546.540,981	12.806
109	345.668,635 546.540,981	110	345.669,538 546.552,154	11.209	110	345.669,538 546.552,154	111	345.667,923 546.560,534	8.534	111	345.667,923 546.560,534	112	345.666,937 546.564,368	3.959
112	345.666,937 546.564,368	113	345.664,965 546.569,653	5.641	113	345.664,965 546.569,653	114	345.662,665 546.575,267	6.067	114	345.662,665 546.575,267	1	345.655,404 546.585,642	12.663

** Lungimile segmentelor sunt determinate în planul de proiecție Stereo 70 și sunt rotunjite la 1 milimetru.

*** Distanța dintre puncte este formată din segmente cumulate ce sunt mai mici decât valoarea 1 milimetru.

**DATE DESPRE IMOBILUL NR. 3608**

Oficiul de Cadastru și Publicitate Imobiliară ALBA
Biroul de Cadastru și Publicitate Imobiliară Campeni

A. Partea I. Descrierea imobilului

Nr. CF vechi:148(70728), 53(70721), 608
Nr. topografic: 562/1, 563/1, 565/1, 560/1,
561/1, 561/2/2, 565/2, 566, 567, 568, 569

TEREN Necunoscut

Adresa: Loc. Bodești, Jud. Alba

Nr. Crt	Nr cadastral Nr. topografic	Suprafața* (mp)	Observații / Referințe
A1		18.768	Sector cadastral:32 Teren împrejmuit; Parte din Cartea Funciara veche nr.148(70728), 53(70721), 608 Sacatura, cu nr. topografic vechi 562/1, 563/1, 565/1, 560/1, 561/1, 561/2/2, 565/2, 566, 567, 568, 569. Configuratia imobilului stabilita conform identificarii in teren si a masuratorilor efectuate nu corespunde cu situatia tehnica a imobilului din cartea funciara veche, conform ordinul ANCP nr. 600/2023.

B. Partea II. Proprietari și acte

Inscrieri privitoare la dreptul de proprietate și alte drepturi reale		Referințe
3608 / 25/03/2024		
Act Normativ nr. 7, din 13/03/1996 emis de PARLAMENT;		
B1	Intabulare, drept de PROPRIETATE, dobandit prin Lege, cota actuala 1/1, cota initiala 1/1 1) NEIDENTIFICAT NEIDENTIFICAT	A1
Act Administrativ nr. 1464, din 13/03/2024 emis de COMUNA VADU MOȚILOR;		
B2	Se noteaza posesia factica in favoarea lui Bodea Cornel-Gheorghe 1) BODEA CORNEL-GHEORGHE	A1

C. Partea III. SARCINI .

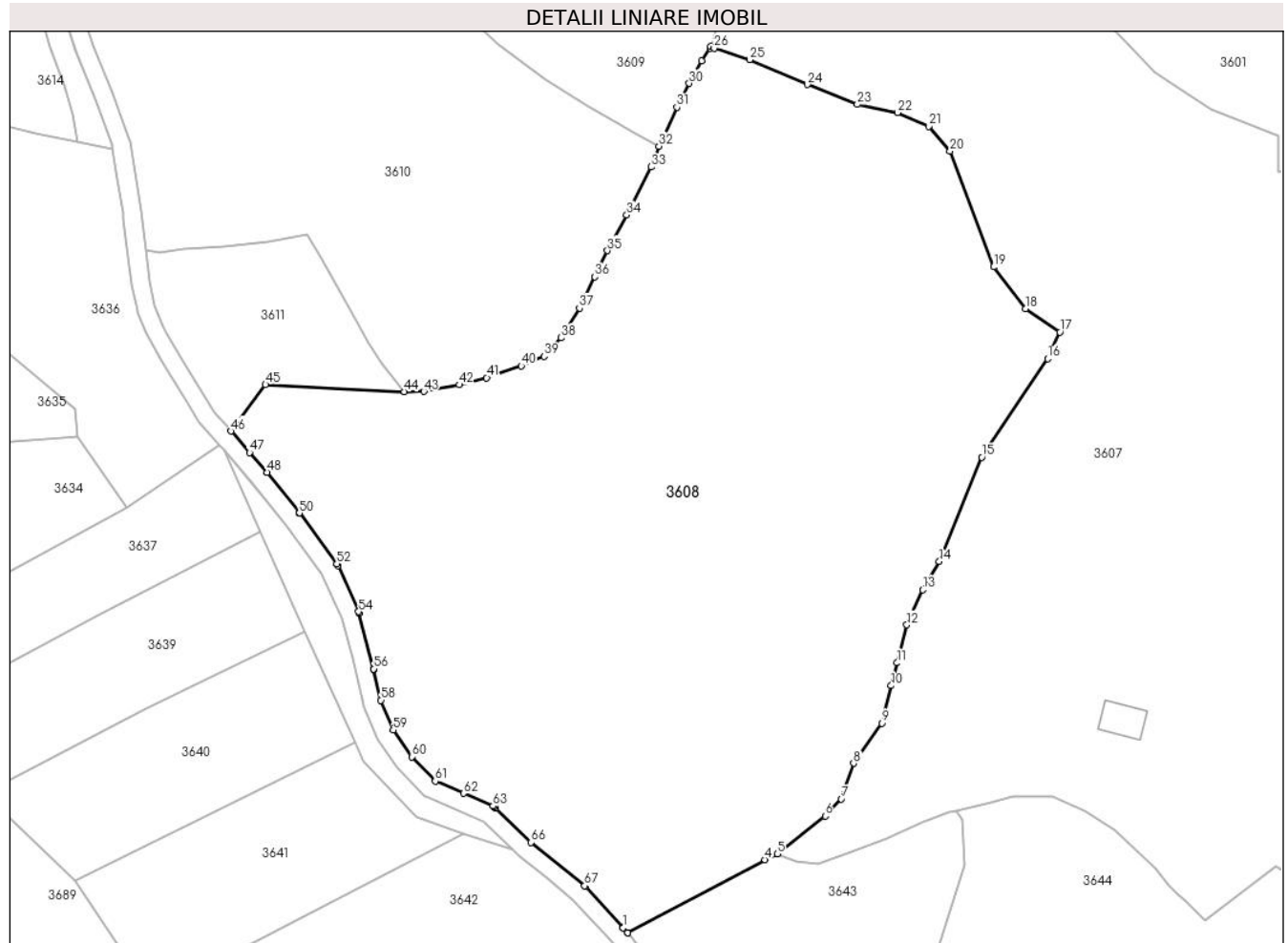
Inscrieri privind dezmembramintele dreptului de proprietate, drepturi reale de garanție și sarcini	Referințe
NU SUNT	

Anexa Nr. 1 La Partea I

Teren

Nr cadastral	Suprafața (mp)*	Observații / Referințe
	18.768	Parte din Cartea Funciara veche nr.148(70728), 53(70721), 608 Sacatura, cu nr. topografic vechi 562/1, 563/1, 565/1, 560/1, 561/1, 561/2/2, 565/2, 566, 567, 568, 569. Configuratia imobilului stabilita conform identificarii in teren si a masuratorilor efectuate nu corespunde cu situatia tehnica a imobilului din cartea funciara veche, conform ordinul ANCPi nr. 600/2023.

* Suprafața este determinată în planul de proiecție Stereo 70.



Date referitoare la teren

Crt	Categorie folosință	Intravilan	Suprafața (mp)	Tarla	Parcelă	Nr. topo	Observații / Referințe
1	pasune	DA	1.329	-	-	-	
2	pasune	DA	1.249	-	-	-	
3	drum	DA	122	-	-	-	
4	drum	NU	378	-	-	-	
5	pasune	NU	4.018	-	-	-	
6	pasune	NU	11.672	-	-	-	

Lungime Segmente

1) Valorile lungimilor segmentelor sunt obținute din proiecție în plan.

Punct început	X / Y	Punct sfârșit	X / Y	Lungime segment	Punct început	X / Y	Punct sfârșit	X / Y	Lungime segment	Punct început	X / Y	Punct sfârșit	X / Y	Lungime segment
---------------	-------	---------------	-------	-----------------	---------------	-------	---------------	-------	-----------------	---------------	-------	---------------	-------	-----------------

Punct început	X / Y	Punct sfârșit	X / Y	Lungime segment	Punct început	X / Y	Punct sfârșit	X / Y	Lungime segment	Punct început	X / Y	Punct sfârșit	X / Y	Lungime segment
1	345.313,492 546.451,441	2	345.314,495 546.450,288	1.528	2	345.314,495 546.450,288	3	345.314,511 546.450,368	0.082	3	345.314,511 546.450,368	4	345.344,936 546.466,507	34.44
4	345.344,936 546.466,507	5	345.347,642 546.467,806	3.002	5	345.347,642 546.467,806	6	345.358,286 546.476,171	13.538	6	345.358,286 546.476,171	7	345.361,871 546.479,976	5.228
7	345.361,871 546.479,976	8	345.364,576 546.487,847	8.323	8	345.364,576 546.487,847	9	345.370,823 546.496,739	10.867	9	345.370,823 546.496,739	10	345.372,939 546.505,059	8.585
10	345.372,939 546.505,059	11	345.374,233 546.510,121	5.225	11	345.374,233 546.510,121	12	345.376,402 546.518,523	8.677	12	345.376,402 546.518,523	13	345.379,93 546.526,294	8.534
13	345.379,93 546.526,294	14	345.383,585 546.532,575	7.267	14	345.383,585 546.532,575	15	345.392,999 546.555,711	24.978	15	345.392,999 546.555,711	16	345.407,596 546.577,531	26.252
16	345.407,596 546.577,531	17	345.410,356 546.583,409	6.494	17	345.410,356 546.583,409	18	345.402,676 546.588,604	9.272	18	345.402,676 546.588,604	19	345.395,616 546.597,846	11.63
19	345.395,616 546.597,846	20	345.385,977 546.623,525	27.428	20	345.385,977 546.623,525	21	345.381,211 546.629,038	7.288	21	345.381,211 546.629,038	22	345.374,303 546.632,066	7.542
22	345.374,303 546.632,066	23	345.365,417 546.633,882	9.07	23	345.365,417 546.633,882	24	345.354,347 546.638,258	11.904	24	345.354,347 546.638,258	25	345.341,565 546.643,808	13.935
25	345.341,565 546.643,808	26	345.333,639 546.646,295	8.307	26	345.333,639 546.646,295	27	345.332,845 546.646,736	0.908	27	345.332,845 546.646,736	28	345.332,725 546.646,377	0.379
28	345.332,725 546.646,377	29	345.330,853 546.643,558	3.384	29	345.330,853 546.643,558	30	345.328,127 546.638,521	5.727	30	345.328,127 546.638,521	31	345.325,399 546.633,264	5.923
31	345.325,399 546.633,264	32	345.321,442 546.624,618	9.508	32	345.321,442 546.624,618	33	345.319,655 546.620,021	4.932	33	345.319,655 546.620,021	34	345.314,255 546.609,382	11.931
34	345.314,255 546.609,382	35	345.310,007 546.601,471	8.979	35	345.310,007 546.601,471	36	345.307,221 546.595,663	6.442	36	345.307,221 546.595,663	37	345.303,797 546.588,712	7.749
37	345.303,797 546.588,712	38	345.299,754 546.582,151	7.707	38	345.299,754 546.582,151	39	345.295,909 546.578,067	5.609	39	345.295,909 546.578,067	40	345.290,898 546.575,92	5.452
40	345.290,898 546.575,92	41	345.283,23 546.573,306	8.101	41	345.283,23 546.573,306	42	345.277,118 546.571,727	6.313	42	345.277,118 546.571,727	43	345.269,264 546.570,276	7.987
43	345.269,264 546.570,276	44	345.264,969 546.570,244	4.295	44	345.264,969 546.570,244	45	345.234,16 546.571,76	30.846	45	345.234,16 546.571,76	46	345.226,497 546.561,479	12.823
46	345.226,497 546.561,479	47	345.230,646 546.556,721	6.313	47	345.230,646 546.556,721	48	345.234,468 546.552,336	5.817	48	345.234,468 546.552,336	49	345.234,524 546.552,269	0.087
49	345.234,524 546.552,269	50	345.241,665 546.543,322	11.447	50	345.241,665 546.543,322	51	345.241,71 546.543,263	0.074	51	345.241,71 546.543,263	52	345.249,993 546.532,067	13.927
52	345.249,993 546.532,067	53	345.250,208 546.531,7	0.425	53	345.250,208 546.531,7	54	345.254,819 546.521,483	11.209	54	345.254,819 546.521,483	55	345.254,93 546.521,167	0.335
55	345.254,93 546.521,167	56	345.258,176 546.508,769	12.816	56	345.258,176 546.508,769	57	345.258,19 546.508,712	0.059	57	345.258,19 546.508,712	58	345.259,777 546.501,836	7.057
58	345.259,777 546.501,836	59	345.262,471 546.495,231	7.133	59	345.262,471 546.495,231	60	345.266,581 546.489,298	7.218	60	345.266,581 546.489,298	61	345.271,823 546.483,929	7.504
61	345.271,823 546.483,929	62	345.278,103 546.481,21	6.843	62	345.278,103 546.481,21	63	345.284,634 546.478,381	7.117	63	345.284,634 546.478,381	64	345.284,954 546.478,206	0.365
64	345.284,954 546.478,206	65	345.285,237 546.477,976	0.365	65	345.285,237 546.477,976	66	345.293,055 546.470,329	10.936	66	345.293,055 546.470,329	67	345.304,926 546.460,723	15.271
67	345.304,926 546.460,723	68	345.305,139 546.460,523	0.292	68	345.305,139 546.460,523	69	345.313,455 546.451,483	12.283	69	345.313,455 546.451,483	1	345.313,492 546.451,441	0.056

** Lungimile segmentelor sunt determinate în planul de proiecție Stereo 70 și sunt rotunjite la 1 milimetru.

*** Distanța dintre puncte este formată din segmente cumulate ce sunt mai mici decât valoarea 1 milimetru.

**DATE DESPRE IMOBILUL NR. 3609**

Oficiul de Cadastru și Publicitate Imobiliară ALBA
Biroul de Cadastru și Publicitate Imobiliară Campeni

A. Partea I. Descrierea imobilului

TEREN Extravilan

Nr. CF vechi:85(70873)

Nr. topografic:493

Adresa: Jud. Alba

Nr. Crt	Nr cadastral Nr. topografic	Suprafața* (mp)	Observații / Referințe
A1		4.634	Sector cadastral:32 Teren imprejmuit; Parte din Cartea Funciara veche nr.85(70873) Sacatura, cu nr. topografic vechi 493. Configuratia imobilului stabilita conform identificarii in teren si a masuratorilor efectuate nu corespunde cu situatia tehnica a imobilului din cartea funciara veche, conform ordinul ANCP nr. 600/2023.

B. Partea II. Proprietari și acte

Inscrieri privitoare la dreptul de proprietate și alte drepturi reale		Referințe
3609 / 25/03/2024		
Act Normativ nr. 7, din 13/03/1996 emis de PARLAMENT;		
B1	Intabulare, drept de PROPRIETATE, dobandit prin Lege, cota actuala 1/1, cota initiala 1/1 1) NEIDENTIFICAT NEIDENTIFICAT	A1
Act Administrativ nr. 1550, din 13/03/2024 emis de COMUNA VADU MOȚILOR;		
B2	Se noteaza posesia factica in favoarea lui Bodea Nicu-Cornel 1) BODEA NICU-CORNEL	A1

C. Partea III. SARCINI .

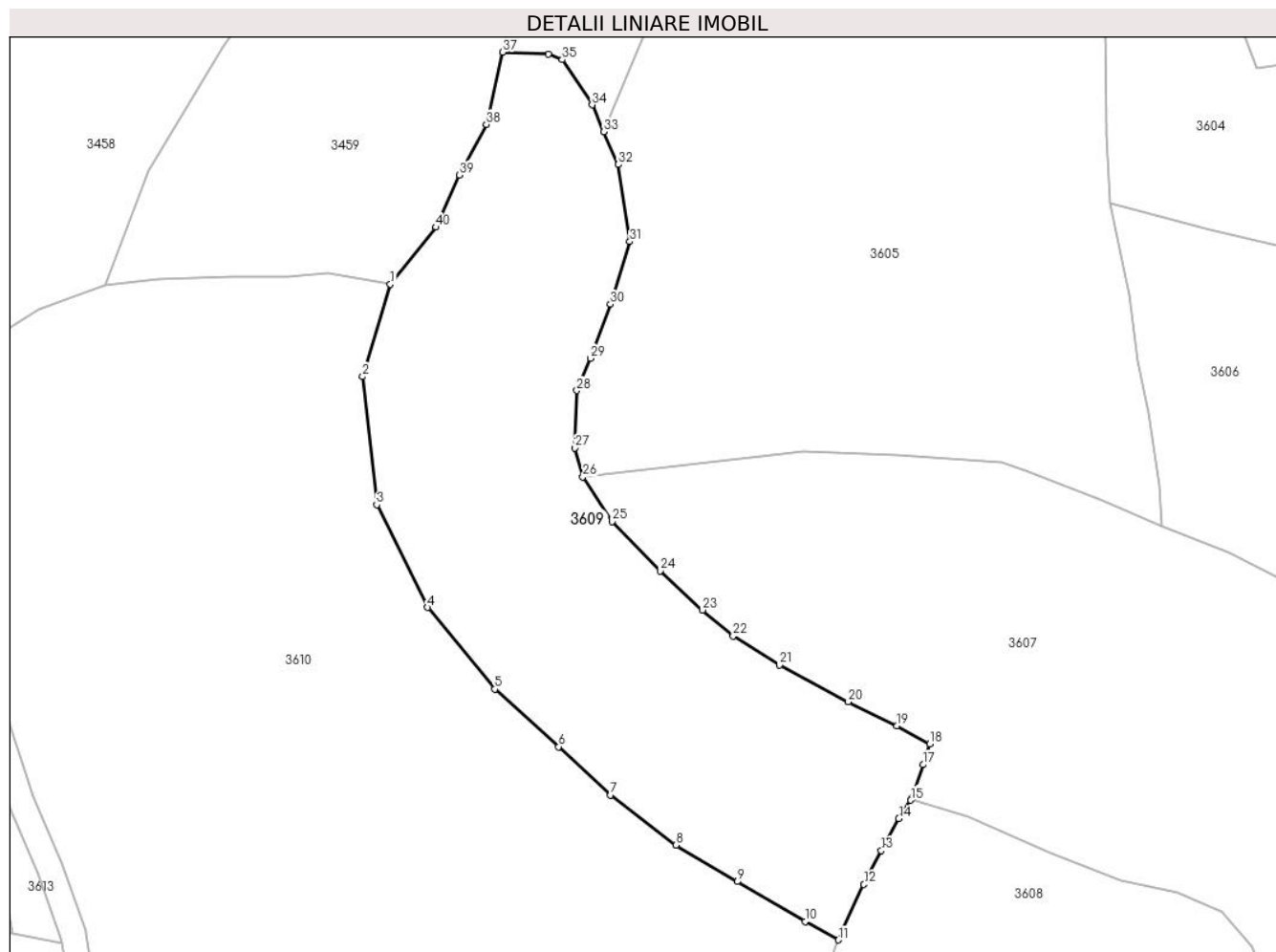
Inscrieri privind dezmembramintele dreptului de proprietate, drepturi reale de garanție și sarcini	Referințe
NU SUNT	

Anexa Nr. 1 La Partea I

Teren

Nr cadastral	Suprafața (mp)*	Observații / Referințe
	4.634	Parte din Cartea Funciara veche nr.85(70873) Sacatura, cu nr. topografic vechi 493. Configuratia imobilului stabilita conform identificarii in teren si a masuratorilor efectuate nu corespunde cu situatia tehnica a imobilului din cartea funciara veche, conform ordinul ANCPi nr. 600/2023.

* Suprafața este determinată în planul de proiecție Stereo 70.



Date referitoare la teren

Crt	Categorie folosință	Intravilan	Suprafața (mp)	Tarla	Parcelă	Nr. topo	Observații / Referințe
1	pasune	NU	4.634	-	-	-	

Lungime Segmente

1) Valorile lungimilor segmentelor sunt obținute din proiecție în plan.

Punct început	X / Y	Punct sfârșit	X / Y	Lungime segment (** (m)
1	345.251,506 546.726,809	2	345.247,209 546.712,425	15.012
3	345.249,395 546.692,439	4	345.257,307 546.676,431	17.857
5	345.267,805 546.663,706	6	345.277,778 546.654,734	13.415
7	345.285,872 546.647,199	8	345.296,104 546.639,409	12.86

Punct început	X / Y	Punct sfârșit	X / Y	Lungime segment (** (m)
2	345.247,209 546.712,425	3	345.249,395 546.692,439	20.105
4	345.257,307 546.676,431	5	345.267,805 546.663,706	16.496
6	345.277,778 546.654,734	7	345.285,872 546.647,199	11.058
8	345.296,104 546.639,409	9	345.305,631 546.633,707	11.103

Punct început	X / Y	Punct sfârșit	X / Y	Lungime segment (** (m)	Punct început	X / Y	Punct sfârșit	X / Y	Lungime segment (** (m)
9	345.305,631 546.633,707	10	345.316,231 546.627,494	12.287	10	345.316,231 546.627,494	11	345.321,442 546.624,618	5.952
11	345.321,442 546.624,618	12	345.325,399 546.633,264	9.508	12	345.325,399 546.633,264	13	345.328,127 546.638,521	5.923
13	345.328,127 546.638,521	14	345.330,853 546.643,558	5.727	14	345.330,853 546.643,558	15	345.332,725 546.646,377	3.384
15	345.332,725 546.646,377	16	345.332,845 546.646,736	0.379	16	345.332,845 546.646,736	17	345.334,64 546.651,927	5.493
17	345.334,64 546.651,927	18	345.335,656 546.655,152	3.381	18	345.335,656 546.655,152	19	345.330,572 546.657,98	5.818
19	345.330,572 546.657,98	20	345.322,976 546.661,734	8.473	20	345.322,976 546.661,734	21	345.312,235 546.667,447	12.166
21	345.312,235 546.667,447	22	345.304,987 546.671,982	8.55	22	345.304,987 546.671,982	23	345.300,223 546.676,038	6.257
23	345.300,223 546.676,038	24	345.293,6 546.682,142	9.007	24	345.293,6 546.682,142	25	345.286,096 546.689,805	10.725
25	345.286,096 546.689,805	26	345.281,564 546.696,808	8.342	26	345.281,564 546.696,808	27	345.280,273 546.701,308	4.682
27	345.280,273 546.701,308	28	345.280,634 546.710,249	8.948	28	345.280,634 546.710,249	29	345.282,774 546.715,281	5.468
29	345.282,774 546.715,281	30	345.285,856 546.723,694	8.96	30	345.285,856 546.723,694	31	345.288,885 546.733,473	10.237
31	345.288,885 546.733,473	32	345.287,109 546.745,487	12.145	32	345.287,109 546.745,487	33	345.284,843 546.750,618	5.609
33	345.284,843 546.750,618	34	345.283,005 546.754,78	4.55	34	345.283,005 546.754,78	35	345.278,322 546.761,825	8.459
35	345.278,322 546.761,825	36	345.276,158 546.762,647	2.315	36	345.276,158 546.762,647	37	345.269,075 546.762,988	7.091
37	345.269,075 546.762,988	38	345.266,493 546.751,724	11.556	38	345.266,493 546.751,724	39	345.262,311 546.743,852	8.914
39	345.262,311 546.743,852	40	345.258,662 546.735,691	8.94	40	345.258,662 546.735,691	1	345.251,506 546.726,809	11.406

** Lungimile segmentelor sunt determinate în planul de proiecție Stereo 70 și sunt rotunjite la 1 milimetru.

*** Distanța dintre puncte este formată din segmente cumulate ce sunt mai mici decât valoarea 1 milimetru.



DATE DESPRE IMOBILUL NR. 3610

Oficiul de Cadastru și Publicitate Imobiliară ALBA
Biroul de Cadastru și Publicitate Imobiliară Campeni

A. Partea I. Descrierea imobilului

TEREN Extravilan

Nr. CF vechi:85(70873)

Nr. topografic:493

Adresa: Jud. Alba

Nr. Crt	Nr cadastral Nr. topografic	Suprafața* (mp)	Observații / Referințe
A1		11.885	Sector cadastral:32 Teren imprejmuit; Parte din Cartea Funciara veche nr.85(70873) Sacatura, cu nr. topografic vechi 493. Configuratia imobilului stabilita conform identificarii in teren si a masuratorilor efectuate nu corespunde cu situatia tehnica a imobilului din cartea funciara veche, conform ordinul ANCP nr. 600/2023.

B. Partea II. Proprietari și acte

Inscrieri privitoare la dreptul de proprietate și alte drepturi reale		Referințe
3610 / 25/03/2024		
Act Normativ nr. 7, din 13/03/1996 emis de PARLAMENT;		
B1	Intabulare, drept de PROPRIETATE, dobandit prin Lege, cota actuala 1/1, cota initiala 1/1 1) NEIDENTIFICAT NEIDENTIFICAT	A1
Act Administrativ nr. 1466, din 13/03/2024 emis de COMUNA VADU MOȚILOR;		
B2	Se noteaza posesia factica in favoarea lui Bodea Călin-Rareș 1) BODEA CĂLIN-RAREȘ	A1

C. Partea III. SARCINI .

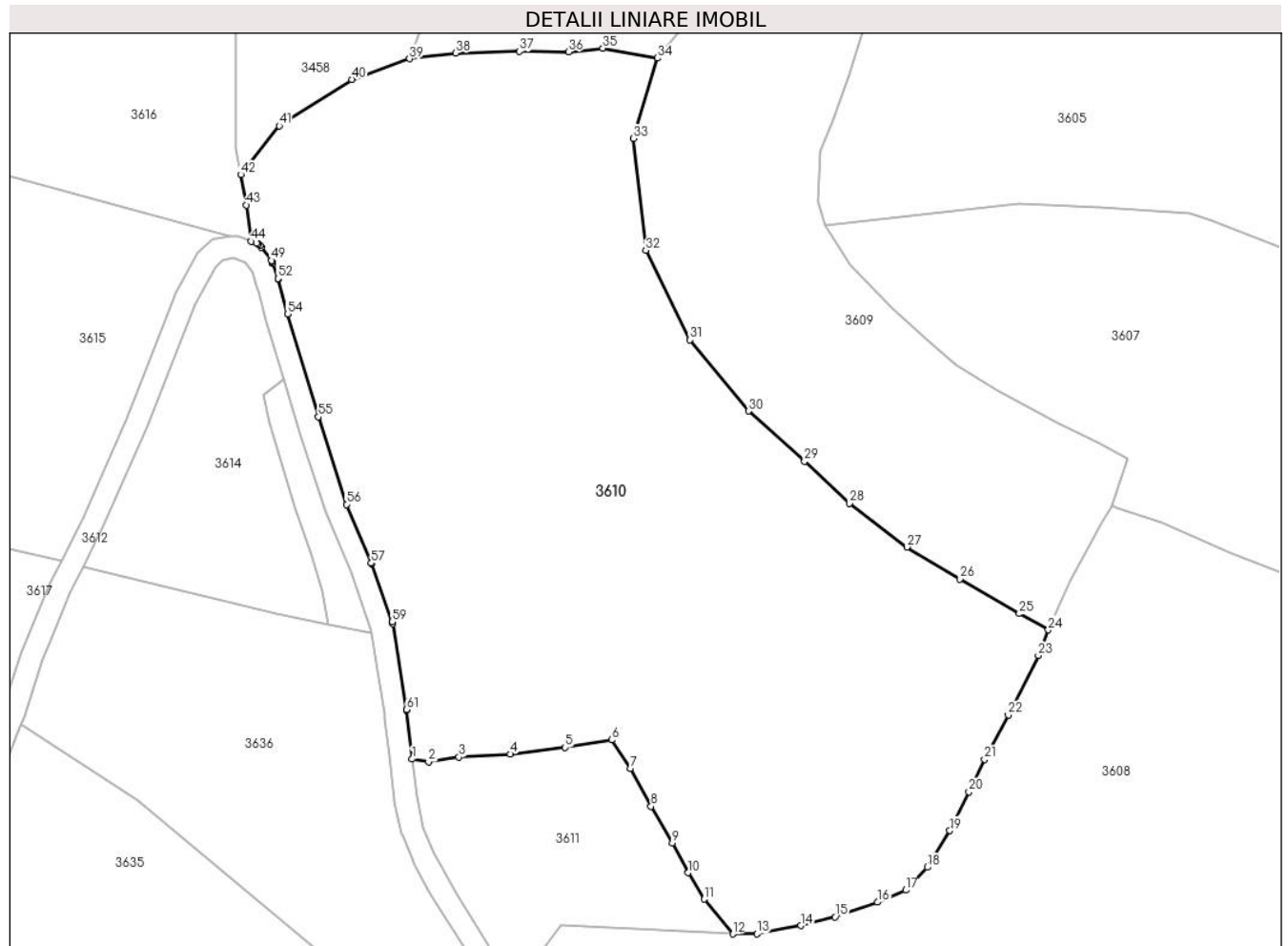
Inscrieri privind dezmembramintele dreptului de proprietate, drepturi reale de garanție și sarcini	Referințe
NU SUNT	

Anexa Nr. 1 La Partea I

Teren

Nr cadastral	Suprafața (mp)*	Observații / Referințe
	11.885	Parte din Cartea Funciara veche nr.85(70873) Sacatura, cu nr. topografic vechi 493. Configuratia imobilului stabilita conform identificarii in teren si a masuratorilor efectuate nu corespunde cu situatia tehnica a imobilului din cartea funciara veche, conform ordinul ANCPi nr. 600/2023.

* Suprafața este determinată în planul de proiecție Stereo 70.



Date referitoare la teren

Crt	Categorie folosință	Intravilan	Suprafața (mp)	Tarla	Parcelă	Nr. topo	Observații / Referințe
1	pasune	NU	9.547	-	-	-	
2	pasune	NU	2.338	-	-	-	PASUNE IMPADURITA

Lungime Segmente

1) Valorile lungimilor segmentelor sunt obținute din proiecție în plan.

Punct început	X / Y	Punct sfârșit	X / Y	Lungime segment
1	345.207,57 546.601,493	2	345.210,489 546.601,045	2.953
4	345.225,11 546.602,385	5	345.234,962 546.603,569	9.923
7	345.246,665 546.599,814	8	345.250,323 546.593,049	7.691
10	345.256,989 546.581,172	11	345.259,87 546.576,475	5.51
2	345.210,489 546.601,045	3	345.215,913 546.601,866	5.486
5	345.234,962 546.603,569	6	345.243,302 546.604,931	8.45
8	345.250,323 546.593,049	9	345.254,103 546.586,499	7.562
11	345.259,87 546.576,475	12	345.264,969 546.570,244	8.051
3	345.215,913 546.601,866	4	345.225,11 546.602,385	9.212
6	345.243,302 546.604,931	7	345.246,665 546.599,814	6.123
9	345.254,103 546.586,499	10	345.256,989 546.581,172	6.059
12	345.264,969 546.570,244	13	345.269,264 546.570,276	4.295

Punct început	X / Y	Punct sfârșit	X / Y	Lungime segment	Punct început	X / Y	Punct sfârșit	X / Y	Lungime segment	Punct început	X / Y	Punct sfârșit	X / Y	Lungime segment
13	345.269,264 546.570,276	14	345.277,118 546.571,727	7.987	14	345.277,118 546.571,727	15	345.283,23 546.573,306	6.313	15	345.283,23 546.573,306	16	345.290,898 546.575,92	8.101
16	345.290,898 546.575,92	17	345.295,909 546.578,067	5.452	17	345.295,909 546.578,067	18	345.299,754 546.582,151	5.609	18	345.299,754 546.582,151	19	345.303,797 546.588,712	7.707
19	345.303,797 546.588,712	20	345.307,221 546.595,663	7.749	20	345.307,221 546.595,663	21	345.310,007 546.601,471	6.442	21	345.310,007 546.601,471	22	345.314,255 546.609,382	8.979
22	345.314,255 546.609,382	23	345.319,655 546.620,021	11.931	23	345.319,655 546.620,021	24	345.321,442 546.624,618	4.932	24	345.321,442 546.624,618	25	345.316,231 546.627,494	5.952
25	345.316,231 546.627,494	26	345.305,631 546.633,707	12.287	26	345.305,631 546.633,707	27	345.296,104 546.639,409	11.103	27	345.296,104 546.639,409	28	345.285,872 546.647,199	12.86
28	345.285,872 546.647,199	29	345.277,778 546.654,734	11.058	29	345.277,778 546.654,734	30	345.267,805 546.663,706	13.415	30	345.267,805 546.663,706	31	345.257,307 546.676,431	16.496
31	345.257,307 546.676,431	32	345.249,395 546.692,439	17.857	32	345.249,395 546.692,439	33	345.247,209 546.712,425	20.105	33	345.247,209 546.712,425	34	345.251,506 546.726,809	15.012
34	345.251,506 546.726,809	35	345.241,699 546.728,569	9.964	35	345.241,699 546.728,569	36	345.235,544 546.727,926	6.188	36	345.235,544 546.727,926	37	345.226,749 546.728,0	8.795
37	345.226,749 546.728,0	38	345.215,348 546.727,703	11.405	38	345.215,348 546.727,703	39	345.207,088 546.726,674	8.324	39	345.207,088 546.726,674	40	345.196,754 546.722,995	10.969
40	345.196,754 546.722,995	41	345.183,743 546.714,715	15.422	41	345.183,743 546.714,715	42	345.176,867 546.705,969	11.125	42	345.176,867 546.705,969	43	345.177,849 546.700,538	5.519
43	345.177,849 546.700,538	44	345.178,785 546.694,041	6.564	44	345.178,785 546.694,041	45	345.179,673 546.693,708	0.948	45	345.179,673 546.693,708	46	345.180,015 546.693,541	0.381
46	345.180,015 546.693,541	47	345.180,32 546.693,313	0.381	47	345.180,32 546.693,313	48	345.180,575 546.693,031	0.38	48	345.180,575 546.693,031	49	345.182,356 546.690,641	2.981
49	345.182,356 546.690,641	50	345.182,525 546.690,372	0.318	50	345.182,525 546.690,372	51	345.182,649 546.690,079	0.318	51	345.182,649 546.690,079	52	345.183,551 546.687,374	2.851
52	345.183,551 546.687,374	53	345.183,583 546.687,267	0.112	53	345.183,583 546.687,267	54	345.185,272 546.681,069	6.424	54	345.185,272 546.681,069	55	345.190,785 546.662,694	19.184
55	345.190,785 546.662,694	56	345.195,816 546.647,027	16.455	56	345.195,816 546.647,027	57	345.200,244 546.636,531	11.392	57	345.200,244 546.636,531	58	345.200,285 546.636,428	0.111
58	345.200,285 546.636,428	59	345.203,995 546.626,055	11.016	59	345.203,995 546.626,055	60	345.204,087 546.625,698	0.369	60	345.204,087 546.625,698	61	345.206,552 546.610,329	15.565
61	345.206,552 546.610,329	62	345.206,565 546.610,241	0.089	62	345.206,565 546.610,241	1	345.207,57 546.601,493	8.806					

** Lungimile segmentelor sunt determinate în planul de proiecție Stereo 70 și sunt rotunjite la 1 milimetru.

*** Distanța dintre puncte este formată din segmente cumulate ce sunt mai mici decât valoarea 1 milimetru.

**DATE DESPRE IMOBILUL NR. 3611**

Oficiul de Cadastru și Publicitate Imobiliară ALBA
Biroul de Cadastru și Publicitate Imobiliară Campeni

A. Partea I. Descrierea imobilului

Nr. CF vechi:85(70873)
Nr. topografic:493

TEREN Extravilan

Adresa: Jud. Alba

Nr. Crt	Nr cadastral Nr. topografic	Suprafața* (mp)	Observații / Referințe
A1		1.412	Sector cadastral:32 Teren imprejmuit; Parte din Cartea Funciara veche nr.85(70873) Sacatura, cu nr. topografic vechi 493. Configuratia imobilului stabilita conform identificarii in teren si a masuratorilor efectuate nu corespunde cu situatia tehnica a imobilului din cartea funciara veche, conform ordinul ANCP nr. 600/2023.

B. Partea II. Proprietari și acte

Inscrieri privitoare la dreptul de proprietate și alte drepturi reale		Referințe
3611 / 25/03/2024		
Act Normativ nr. 7, din 13/03/1996 emis de PARLAMENT;		
B1	Intabulare, drept de PROPRIETATE, dobandit prin Lege, cota actuala 1/1, cota initiala 1/1 1) NEIDENTIFICAT NEIDENTIFICAT	A1
Act Administrativ nr. 1467, din 13/03/2024 emis de COMUNA VADU MOȚILOR;		
B2	Se noteaza posesia faptica in favoarea lui Bota Dan 1) BOTA DAN	A1

C. Partea III. SARCINI .

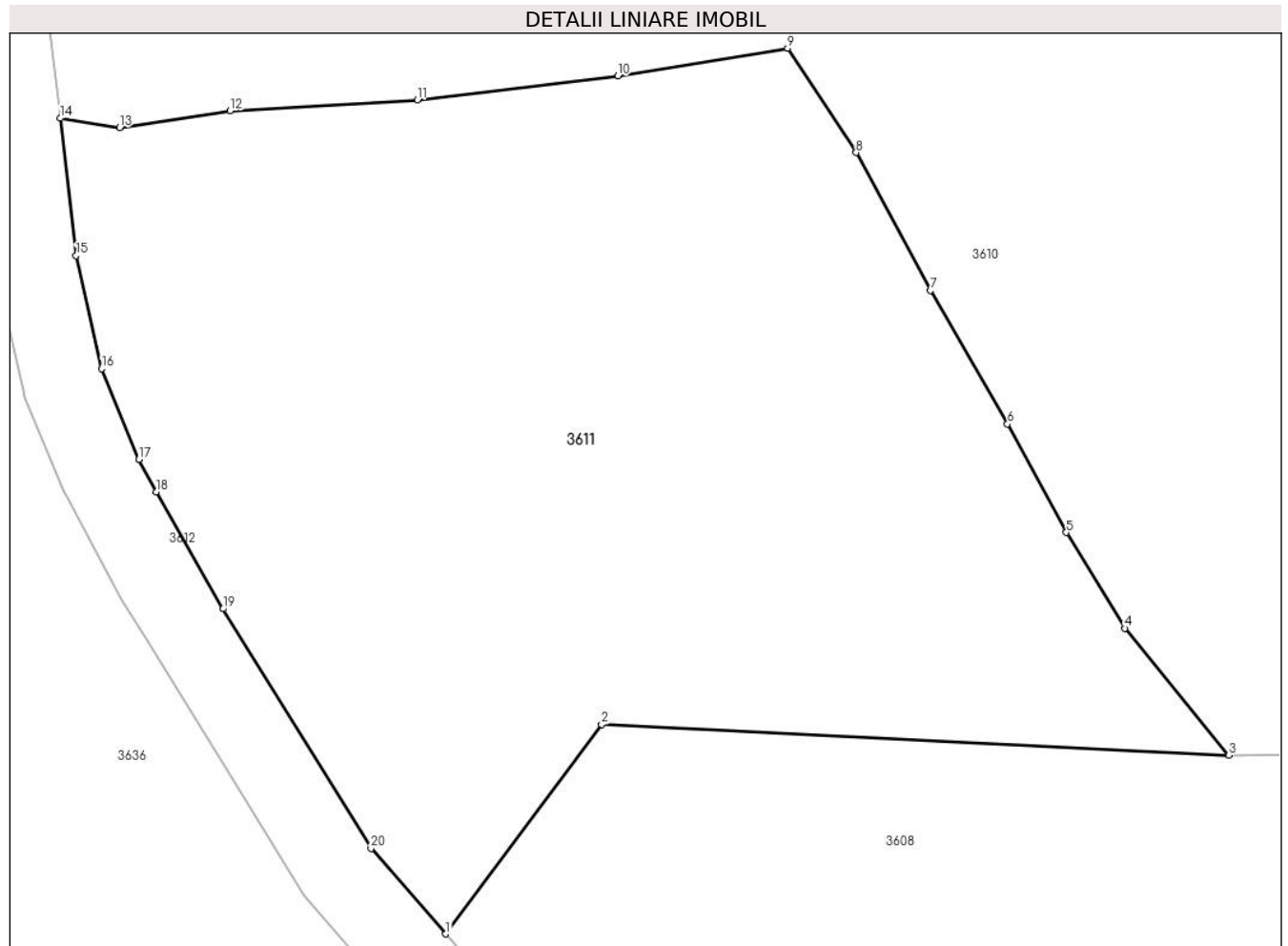
Inscrieri privind dezmembramintele dreptului de proprietate, drepturi reale de garanție și sarcini	Referințe
NU SUNT	

Anexa Nr. 1 La Partea I

Teren

Nr cadastral	Suprafața (mp)*	Observații / Referințe
	1.412	Parte din Cartea Funciara veche nr.85(70873) Sacatura, cu nr. topografic vechi 493. Configuratia imobilului stabilita conform identificarii in teren si a masuratorilor efectuate nu corespunde cu situatia tehnica a imobilului din cartea funciara veche, conform ordinul ANCPI nr. 600/2023.

* Suprafața este determinată în planul de proiecție Stereo 70.



Date referitoare la teren

Crt	Categorie folosință	Intravilan	Suprafața (mp)	Tarla	Parcelă	Nr. topo	Observații / Referințe
1	pasune	NU	142	-	-	-	
2	pasune	NU	1.119	-	-	-	
3	drum	NU	151	-	-	-	

Lungime Segmente

1) Valorile lungimilor segmentelor sunt obținute din proiecție în plan.

Punct început	X / Y	Punct sfârșit	X / Y	Lungime segment (** (m)
1	345.226,497 546.561,479	2	345.234,16 546.571,76	12.823
2	345.234,16 546.571,76	3	345.264,969 546.570,244	30.846
3	345.264,969 546.570,244	4	345.259,87 546.576,475	8.051

Punct început	X / Y	Punct sfârșit	X / Y	Lungime segment (** (m)
4	345.259,87 546.576,475	5	345.256,989 546.581,172	5.51
5	345.256,989 546.581,172	6	345.254,103 546.586,499	6.059
6	345.254,103 546.586,499	7	345.250,323 546.593,049	7.562
7	345.250,323 546.593,049	8	345.246,665 546.599,814	7.691
8	345.246,665 546.599,814	9	345.243,302 546.604,931	6.123
9	345.243,302 546.604,931	10	345.234,962 546.603,569	8.45
10	345.234,962 546.603,569	11	345.225,11 546.602,385	9.923
11	345.225,11 546.602,385	12	345.215,913 546.601,866	9.212
12	345.215,913 546.601,866	13	345.210,489 546.601,045	5.486
13	345.210,489 546.601,045	14	345.207,57 546.601,493	2.953
14	345.207,57 546.601,493	15	345.208,345 546.594,753	6.784
15	345.208,345 546.594,753	16	345.209,601 546.589,206	5.687
16	345.209,601 546.589,206	17	345.211,438 546.584,763	4.808
17	345.211,438 546.584,763	18	345.212,285 546.583,17	1.804
18	345.212,285 546.583,17	19	345.215,563 546.577,426	6.614
19	345.215,563 546.577,426	20	345.222,835 546.565,68	13.815
20	345.222,835 546.565,68	1	345.226,497 546.561,479	5.573

** Lungimile segmentelor sunt determinate în planul de proiecție Stereo 70 și sunt rotunjite la 1 milimetru.

*** Distanța dintre puncte este formată din segmente cumulate ce sunt mai mici decât valoarea 1 milimetru.

**DATE DESPRE IMOBILUL NR. 3612**

Oficiul de Cadastru și Publicitate Imobiliară ALBA
Biroul de Cadastru și Publicitate Imobiliară Campeni

A. Partea I. Descrierea imobilului

TEREN Extravilan

Adresa: Jud. Alba

Nr. Crt	Nr cadastral Nr. topografic	Suprafața* (mp)	Observații / Referințe
A1		10.303	Sector cadastral:32 Teren neimprejmuit; parte din DC294

B. Partea II. Proprietari și acte

Inscrieri privitoare la dreptul de proprietate și alte drepturi reale		Referințe
3612 / 25/03/2024		
Act Administrativ nr. 17, din 29/04/2015 emis de COMUNA VADU MOȚILOR;		
B1	Intabulare, drept de PROPRIETATE, dobândit prin Lege, cota actuala 1/1, cota initiala 1/1 1) COMUNA VADU MOȚILOR, CIF:4562192	A1

C. Partea III. SARCINI .

Inscrieri privind dezmembramintele dreptului de proprietate, drepturi reale de garanție și sarcini	Referințe
NU SUNT	

Punct început	X / Y	Punct sfârșit	X / Y	Lungime segment	Punct început	X / Y	Punct sfârșit	X / Y	Lungime segment	Punct început	X / Y	Punct sfârșit	X / Y	Lungime segment
19	345.115,014 546.347,758	20	345.114,909 546.347,934	0.205	20	345.114,909 546.347,934	21	345.114,274 546.348,879	1.139	21	345.114,274 546.348,879	22	345.109,482 546.356,014	8.595
22	345.109,482 546.356,014	23	345.104,075 546.366,18	11.514	23	345.104,075 546.366,18	24	345.104,055 546.366,217	0.042	24	345.104,055 546.366,217	25	345.099,26 546.374,794	9.826
25	345.099,26 546.374,794	26	345.094,629 546.383,318	9.701	26	345.094,629 546.383,318	27	345.091,04 546.391,009	8.487	27	345.091,04 546.391,009	28	345.087,943 546.398,281	7.904
28	345.087,943 546.398,281	29	345.087,938 546.398,291	0.011	29	345.087,938 546.398,291	30	345.083,16 546.409,336	12.034	30	345.083,16 546.409,336	31	345.083,039 546.409,571	0.264
31	345.083,039 546.409,571	32	345.080,808 546.413,29	4.337	32	345.080,808 546.413,29	33	345.080,803 546.413,298	0.009	33	345.080,803 546.413,298	34	345.073,865 546.424,748	13.388
34	345.073,865 546.424,748	35	345.073,727 546.424,947	0.242	35	345.073,727 546.424,947	36	345.062,362 546.439,418	18.4	36	345.062,362 546.439,418	37	345.062,316 546.439,475	0.073
37	345.062,316 546.439,475	38	345.052,265 546.451,359	15.564	38	345.052,265 546.451,359	39	345.051,581 546.452,168	1.059	39	345.051,581 546.452,168	40	345.051,332 546.452,415	0.351
40	345.051,332 546.452,415	41	345.035,291 546.465,738	20.852	41	345.035,291 546.465,738	42	345.034,829 546.466,122	0.601	42	345.034,829 546.466,122	43	345.022,689 546.477,489	16.631
43	345.022,689 546.477,489	44	345.013,194 546.486,984	13.428	44	345.013,194 546.486,984	45	345.000,161 546.500,017	18.431	45	345.000,161 546.500,017	46	344.987,822 546.520,334	23.77
46	344.987,822 546.520,334	47	344.976,95 546.538,234	20.943	47	344.976,95 546.538,234	48	344.969,27 546.551,295	15.152	48	344.969,27 546.551,295	49	344.960,504 546.566,202	17.293
49	344.960,504 546.566,202	50	344.957,778 546.574,055	8.313	50	344.957,778 546.574,055	51	344.959,226 546.578,393	4.573	51	344.959,226 546.578,393	52	344.961,753 546.582,107	4.492
52	344.961,753 546.582,107	53	344.964,318 546.584,152	3.28	53	344.964,318 546.584,152	54	344.968,815 546.585,819	4.796	54	344.968,815 546.585,819	55	344.980,609 546.584,603	11.857
55	344.980,609 546.584,603	56	344.980,796 546.584,592	0.187	56	344.980,796 546.584,592	57	344.995,628 546.584,457	14.833	57	344.995,628 546.584,457	58	344.995,735 546.584,459	0.107
58	344.995,735 546.584,459	59	345.003,155 546.584,787	7.427	59	345.003,155 546.584,787	60	345.007,245 546.584,968	4.094	60	345.007,245 546.584,968	61	345.012,054 546.585,18	4.814
61	345.012,054 546.585,18	62	345.012,261 546.585,2	0.208	62	345.012,261 546.585,2	63	345.026,776 546.587,369	14.676	63	345.026,776 546.587,369	64	345.038,633 546.586,53	11.887
64	345.038,633 546.586,53	65	345.047,149 546.587,771	8.606	65	345.047,149 546.587,771	66	345.047,333 546.587,821	0.191	66	345.047,333 546.587,821	67	345.060,491 546.592,246	13.882
67	345.060,491 546.592,246	68	345.067,612 546.592,202	7.121	68	345.067,612 546.592,202	69	345.087,022 546.592,595	19.414	69	345.087,022 546.592,595	70	345.087,069 546.592,596	0.047
70	345.087,069 546.592,596	71	345.099,288 546.593,129	12.231	71	345.099,288 546.593,129	72	345.109,75 546.591,711	10.558	72	345.109,75 546.591,711	73	345.109,843 546.591,7	0.094
73	345.109,843 546.591,7	74	345.115,479 546.591,204	5.658	74	345.115,479 546.591,204	75	345.115,92 546.591,215	0.441	75	345.115,92 546.591,215	76	345.121,961 546.592,026	6.095
76	345.121,961 546.592,026	77	345.122,379 546.592,129	0.431	77	345.122,379 546.592,129	78	345.122,765 546.592,318	0.43	78	345.122,765 546.592,318	79	345.130,384 546.597,142	9.018
79	345.130,384 546.597,142	80	345.130,712 546.597,402	0.419	80	345.130,712 546.597,402	81	345.134,906 546.601,506	5.868	81	345.134,906 546.601,506	82	345.135,171 546.601,825	0.415
82	345.135,171 546.601,825	83	345.135,364 546.602,192	0.415	83	345.135,364 546.602,192	84	345.136,722 546.605,588	3.657	84	345.136,722 546.605,588	85	345.137,606 546.607,797	2.379
85	345.137,606 546.607,797	86	345.138,127 546.609,099	1.402	86	345.138,127 546.609,099	87	345.138,174 546.609,229	0.138	87	345.138,174 546.609,229	88	345.141,425 546.619,327	10.608
88	345.141,425 546.619,327	89	345.142,709 546.622,4	3.33	89	345.142,709 546.622,4	90	345.146,418 546.631,273	9.617	90	345.146,418 546.631,273	91	345.148,729 546.635,955	5.221
91	345.148,729 546.635,955	92	345.152,222 546.643,028	7.888	92	345.152,222 546.643,028	93	345.160,129 546.660,819	19.469	93	345.160,129 546.660,819	94	345.168,686 546.682,7	23.495
94	345.168,686 546.682,7	95	345.172,286 546.689,398	7.604	95	345.172,286 546.689,398	96	345.173,042 546.690,084	1.021	96	345.173,042 546.690,084	97	345.173,741 546.690,718	0.944
97	345.173,741 546.690,718	98	345.175,515 546.690,996	1.796	98	345.175,515 546.690,996	99	345.177,719 546.690,169	2.354	99	345.177,719 546.690,169	100	345.178,956 546.688,509	2.07
100	345.178,956 546.688,509	101	345.179,739 546.686,162	2.474	101	345.179,739 546.686,162	102	345.180,007 546.685,178	1.02	102	345.180,007 546.685,178	103	345.181,434 546.679,944	5.425
103	345.181,434 546.679,944	104	345.184,609 546.669,358	11.052	104	345.184,609 546.669,358	105	345.186,959 546.661,526	8.177	105	345.186,959 546.661,526	106	345.186,97 546.661,489	0.039
106	345.186,97 546.661,489	107	345.187,447 546.660,006	1.558	107	345.187,447 546.660,006	108	345.192,035 546.645,719	15.006	108	345.192,035 546.645,719	109	345.192,096 546.645,554	0.176
109	345.192,096 546.645,554	110	345.196,537 546.635,028	11.424	110	345.196,537 546.635,028	111	345.200,166 546.624,882	10.775	111	345.200,166 546.624,882	112	345.200,296 546.624,074	0.818
112	345.200,296 546.624,074	113	345.201,375 546.617,349	6.811	113	345.201,375 546.617,349	114	345.202,596 546.609,739	7.707	114	345.202,596 546.609,739	115	345.202,727 546.608,595	1.151
115	345.202,727 546.608,595	116	345.203,467 546.602,164	6.473	116	345.203,467 546.602,164	117	345.204,384 546.594,189	8.028	117	345.204,384 546.594,189	118	345.204,42 546.593,976	0.216

Punct început	X / Y	Punct sfârșit	X / Y	Lungime segment	Punct început	X / Y	Punct sfârșit	X / Y	Lungime segment	Punct început	X / Y	Punct sfârșit	X / Y	Lungime segment
118	345.204,42 546.593,976	119	345.204,453 546.593,833	0.147	119	345.204,453 546.593,833	120	345.205,738 546.588,157	5.82	120	345.205,738 546.588,157	121	345.205,84 546.587,834	0.339
121	345.205,84 546.587,834	122	345.207,779 546.583,146	5.073	122	345.207,779 546.583,146	123	345.207,861 546.582,971	0.193	123	345.207,861 546.582,971	124	345.210,476 546.578,054	5.569
124	345.210,476 546.578,054	125	345.210,541 546.577,94	0.131	125	345.210,541 546.577,94	126	345.211,935 546.575,688	2.649	126	345.211,935 546.575,688	127	345.216,782 546.567,859	9.208
127	345.216,782 546.567,859	128	345.219,519 546.563,436	5.201	128	345.219,519 546.563,436	129	345.219,712 546.563,175	0.325	129	345.219,712 546.563,175	130	345.223,96 546.558,302	6.465
130	345.223,96 546.558,302	131	345.224,884 546.557,242	1.406	131	345.224,884 546.557,242	132	345.231,248 546.549,943	9.684	132	345.231,248 546.549,943	133	345.231,425 546.549,74	0.269
133	345.231,425 546.549,74	134	345.238,516 546.540,855	11.368	134	345.238,516 546.540,855	135	345.239,302 546.539,792	1.322	135	345.239,302 546.539,792	136	345.246,65 546.529,86	12.355
136	345.246,65 546.529,86	137	345.251,103 546.519,991	10.827	137	345.251,103 546.519,991	138	345.253,445 546.511,048	9.245	138	345.253,445 546.511,048	139	345.254,299 546.507,784	3.374
139	345.254,299 546.507,784	140	345.255,916 546.500,78	7.188	140	345.255,916 546.500,78	141	345.256,012 546.500,475	0.32	141	345.256,012 546.500,475	142	345.258,85 546.493,517	7.515
142	345.258,85 546.493,517	143	345.259,058 546.493,134	0.436	143	345.259,058 546.493,134	144	345.263,388 546.486,882	7.605	144	345.263,388 546.486,882	145	345.263,601 546.486,624	0.335
145	345.263,601 546.486,624	146	345.269,237 546.480,853	8.067	146	345.269,237 546.480,853	147	345.269,533 546.480,603	0.387	147	345.269,533 546.480,603	148	345.269,873 546.480,415	0.389
148	345.269,873 546.480,415	149	345.282,705 546.474,858	13.984	149	345.282,705 546.474,858	150	345.288,925 546.468,774	8.701	150	345.288,925 546.468,774	151	345.290,325 546.467,404	1.959
151	345.290,325 546.467,404	152	345.290,466 546.467,279	0.188	152	345.290,466 546.467,279	153	345.296,657 546.462,269	7.964	153	345.296,657 546.462,269	154	345.302,295 546.457,706	7.253
154	345.302,295 546.457,706	155	345.310,492 546.448,795	12.108	155	345.310,492 546.448,795	156	345.313,505 546.445,329	4.593	156	345.313,505 546.445,329	157	345.319,994 546.437,866	9.89
157	345.319,994 546.437,866	158	345.328,234 546.426,357	14.155	158	345.328,234 546.426,357	159	345.328,392 546.426,163	0.25	159	345.328,392 546.426,163	160	345.336,191 546.417,733	11.484
160	345.336,191 546.417,733	161	345.336,431 546.417,513	0.326	161	345.336,431 546.417,513	162	345.345,988 546.410,074	12.111	162	345.345,988 546.410,074	163	345.346,24 546.409,907	0.302
163	345.346,24 546.409,907	164	345.346,514 546.409,78	0.302	164	345.346,514 546.409,78	165	345.353,006 546.407,345	6.934	165	345.353,006 546.407,345	166	345.353,564 546.407,223	0.571
166	345.353,564 546.407,223	167	345.355,329 546.407,095	1.77	167	345.355,329 546.407,095	168	345.357,42 546.406,944	2.096	168	345.357,42 546.406,944	169	345.359,785 546.406,772	2.371
169	345.359,785 546.406,772	170	345.360,156 546.406,78	0.371	170	345.360,156 546.406,78	171	345.360,519 546.406,856	0.371	171	345.360,519 546.406,856	172	345.360,862 546.406,998	0.371
172	345.360,862 546.406,998	173	345.361,173 546.407,201	0.371	173	345.361,173 546.407,201	174	345.366,004 546.411,037	6.169	174	345.366,004 546.411,037	175	345.366,195 546.411,21	0.258
175	345.366,195 546.411,21	176	345.371,985 546.417,172	8.311	176	345.371,985 546.417,172	177	345.378,043 546.423,016	8.417	177	345.378,043 546.423,016	178	345.378,126 546.423,101	0.119
178	345.378,126 546.423,101	179	345.382,459 546.427,809	6.398	179	345.382,459 546.427,809	180	345.383,214 546.428,054	0.794	180	345.383,214 546.428,054	181	345.384,793 546.427,786	1.602
181	345.384,793 546.427,786	182	345.416,863 546.413,118	35.265	182	345.416,863 546.413,118	183	345.418,309 546.412,454	1.591	183	345.418,309 546.412,454	184	345.429,05 546.407,52	11.82
184	345.429,05 546.407,52	185	345.436,481 546.398,731	11.509	185	345.436,481 546.398,731	186	345.439,4 546.394,878	4.834	186	345.439,4 546.394,878	187	345.439,777 546.394,499	0.535
187	345.439,777 546.394,499	188	345.445,522 546.390,091	7.241	188	345.445,522 546.390,091	189	345.445,973 546.389,83	0.521	189	345.445,973 546.389,83	190	345.453,429 546.386,736	8.072
190	345.453,429 546.386,736	191	345.459,332 546.380,204	8.804	191	345.459,332 546.380,204	192	345.468,568 546.369,796	13.915	192	345.468,568 546.369,796	193	345.468,868 546.369,521	0.407
193	345.468,868 546.369,521	194	345.479,612 546.361,508	13.403	194	345.479,612 546.361,508	195	345.484,884 546.356,736	7.111	195	345.484,884 546.356,736	196	345.484,944 546.356,684	0.079
196	345.484,944 546.356,684	197	345.489,572 546.352,82	6.029	197	345.489,572 546.352,82	198	345.498,189 546.344,295	12.121	198	345.498,189 546.344,295	199	345.507,833 546.334,213	13.952
199	345.507,833 546.334,213	200	345.508,032 546.334,032	0.269	200	345.508,032 546.334,032	201	345.516,582 546.327,217	10.934	201	345.516,582 546.327,217	202	345.516,631 546.327,179	0.062
202	345.516,631 546.327,179	203	345.522,206 546.323,015	6.958	203	345.522,206 546.323,015	204	345.522,285 546.322,959	0.097	204	345.522,285 546.322,959	205	345.524,095 546.321,739	2.183
205	345.524,095 546.321,739	206	345.524,467 546.321,542	0.421	206	345.524,467 546.321,542	207	345.526,775 546.320,614	2.488	207	345.526,775 546.320,614	208	345.527,098 546.320,515	0.338
208	345.527,098 546.320,515	209	345.527,433 546.320,471	0.338	209	345.527,433 546.320,471	210	345.529,612 546.320,376	2.181	210	345.529,612 546.320,376	211	345.530,107 546.320,416	0.497
211	345.530,107 546.320,416	212	345.532,247 546.320,861	2.186	212	345.532,247 546.320,861	213	345.532,28 546.320,868	0.034	213	345.532,28 546.320,868	214	345.536,366 546.321,789	4.189
214	345.536,366 546.321,789	215	345.536,736 546.321,911	0.39	215	345.536,736 546.321,911	216	345.543,239 546.324,789	7.111	216	345.543,239 546.324,789	217	345.543,574 546.324,977	0.384

Punct început	X / Y	Punct sfârșit	X / Y	Lungime segment	Punct început	X / Y	Punct sfârșit	X / Y	Lungime segment	Punct început	X / Y	Punct sfârșit	X / Y	Lungime segment
217	345.543,574 546.324,977	218	345.547,948 546.328,027	5.332	218	345.547,948 546.328,027	219	345.548,129 546.328,17	0.231	219	345.548,129 546.328,17	220	345.549,81 546.329,657	2.244
220	345.549,81 546.329,657	221	345.554,335 546.333,694	6.064	221	345.554,335 546.333,694	222	345.563,806 546.345,23	14.926	222	345.563,806 546.345,23	223	345.573,544 546.356,137	14.622
223	345.573,544 546.356,137	224	345.579,626 546.362,95	9.133	224	345.579,626 546.362,95	225	345.592,854 546.378,251	20.226	225	345.592,854 546.378,251	226	345.595,242 546.380,392	3.207
226	345.595,242 546.380,392	227	345.597,654 546.381,883	2.836	227	345.597,654 546.381,883	228	345.598,889 546.382,278	1.297	228	345.598,889 546.382,278	229	345.599,968 546.382,361	1.082
229	345.599,968 546.382,361	230	345.600,765 546.382,058	0.853	230	345.600,765 546.382,058	231	345.601,171 546.381,491	0.697	231	345.601,171 546.381,491	232	345.601,344 546.381,047	0.477
232	345.601,344 546.381,047	233	345.601,332 546.379,897	1.15	233	345.601,332 546.379,897	234	345.600,394 546.378,517	1.669	234	345.600,394 546.378,517	235	345.596,047 546.374,987	5.6
235	345.596,047 546.374,987	236	345.595,947 546.374,9	0.133	236	345.595,947 546.374,9	237	345.590,312 546.369,671	7.687	237	345.590,312 546.369,671	238	345.589,948 546.369,218	0.581
238	345.589,948 546.369,218	239	345.584,809 546.360,472	10.144	239	345.584,809 546.360,472	240	345.584,692 546.360,241	0.259	240	345.584,692 546.360,241	241	345.581,113 546.351,816	9.154
241	345.581,113 546.351,816	242	345.570,774 546.328,44	25.56	242	345.570,774 546.328,44	243	345.570,692 546.328,221	0.234	243	345.570,692 546.328,221	244	345.566,724 546.315,373	13.447
244	345.566,724 546.315,373	245	345.566,719 546.315,354	0.02	245	345.566,719 546.315,354	246	345.562,633 546.301,641	14.309	246	345.562,633 546.301,641	247	345.558,657 546.290,964	11.393
247	345.558,657 546.290,964	248	345.556,845 546.287,134	4.237	248	345.556,845 546.287,134	249	345.554,766 546.283,348	4.319	249	345.554,766 546.283,348	250	345.550,575 546.277,201	7.44
250	345.550,575 546.277,201	251	345.544,947 546.270,848	8.487	251	345.544,947 546.270,848	252	345.542,536 546.268,839	3.138	252	345.542,536 546.268,839	253	345.533,667 546.261,449	11.544
253	345.533,667 546.261,449	254	345.533,509 546.261,301	0.216	254	345.533,509 546.261,301	255	345.528,922 546.256,552	6.603	255	345.528,922 546.256,552	256	345.528,822 546.256,44	0.15
256	345.528,822 546.256,44	257	345.524,546 546.251,291	6.693	257	345.524,546 546.251,291	258	345.524,439 546.251,149	0.178	258	345.524,439 546.251,149	259	345.519,431 546.243,897	8.813
259	345.519,431 546.243,897	260	345.519,307 546.243,692	0.24	260	345.519,307 546.243,692	261	345.516,667 546.238,669	5.675	261	345.516,667 546.238,669	262	345.516,582 546.238,486	0.202
262	345.516,582 546.238,486	263	345.514,418 546.233,122	5.784	263	345.514,418 546.233,122	264	345.514,353 546.232,932	0.201	264	345.514,353 546.232,932	265	345.510,353 546.219,182	14.32
265	345.510,353 546.219,182	266	345.506,886 546.209,042	10.716	266	345.506,886 546.209,042	267	345.504,872 546.204,047	5.386	267	345.504,872 546.204,047	268	345.502,343 546.199,755	4.982
268	345.502,343 546.199,755	269	345.499,165 546.196,71	4.401	269	345.499,165 546.196,71	270	345.496,372 546.195,872	2.916	270	345.496,372 546.195,872	271	345.492,903 546.196,247	3.489
271	345.492,903 546.196,247	272	345.489,51 546.198,07	3.852	272	345.489,51 546.198,07	273	345.484,157 546.201,958	6.616	273	345.484,157 546.201,958	274	345.470,202 546.212,237	17.332
274	345.470,202 546.212,237	275	345.461,076 546.219,412	11.609	275	345.461,076 546.219,412	276	345.460,786 546.219,602	0.347	276	345.460,786 546.219,602	277	345.452,482 546.224,06	9.425
277	345.452,482 546.224,06	278	345.452,254 546.224,164	0.251	278	345.452,254 546.224,164	279	345.444,846 546.227,016	7.938	279	345.444,846 546.227,016	280	345.444,366 546.227,135	0.495
280	345.444,366 546.227,135	281	345.442,927 546.227,308	1.449	281	345.442,927 546.227,308	282	345.442,774 546.227,32	0.153	282	345.442,774 546.227,32	283	345.439,697 546.227,452	3.08
283	345.439,697 546.227,452	284	345.439,155 546.227,401	0.544	284	345.439,155 546.227,401	285	345.436,653 546.226,815	2.57	285	345.436,653 546.226,815	286	345.436,344 546.226,715	0.325
286	345.436,344 546.226,715	287	345.436,054 546.226,566	0.326	287	345.436,054 546.226,566	288	345.433,913 546.225,237	2.52	288	345.433,913 546.225,237	289	345.433,639 546.225,032	0.342
289	345.433,639 546.225,032	290	345.433,403 546.224,783	0.343	290	345.433,403 546.224,783	291	345.431,645 546.222,574	2.823	291	345.431,645 546.222,574	292	345.431,611 546.222,52	0.064
292	345.431,611 546.222,52	293	345.431,397 546.222,174	0.407	293	345.431,397 546.222,174	294	345.431,25 546.221,727	0.471	294	345.431,25 546.221,727	295	345.430,541 546.218,238	3.56
295	345.430,541 546.218,238	296	345.430,503 546.217,916	0.324	296	345.430,503 546.217,916	297	345.430,517 546.217,592	0.324	297	345.430,517 546.217,592	298	345.431,09 546.213,011	4.617
298	345.431,09 546.213,011	299	345.431,16 546.212,681	0.337	299	345.431,16 546.212,681	300	345.431,284 546.212,368	0.337	300	345.431,284 546.212,368	301	345.433,358 546.208,201	4.655
301	345.433,358 546.208,201	302	345.433,525 546.207,924	0.323	302	345.433,525 546.207,924	303	345.445,362 546.191,47	20.269	303	345.445,362 546.191,47	304	345.451,067 546.182,958	10.247
304	345.451,067 546.182,958	305	345.456,345 546.173,429	10.893	305	345.456,345 546.173,429	306	345.456,441 546.173,274	0.182	306	345.456,441 546.173,274	307	345.468,027 546.156,226	20.612
307	345.468,027 546.156,226	308	345.468,148 546.156,067	0.2	308	345.468,148 546.156,067	309	345.474,289 546.148,731	9.567	309	345.474,289 546.148,731	310	345.479,341 546.141,043	9.199
310	345.479,341 546.141,043	311	345.480,82 546.135,429	5.806	311	345.480,82 546.135,429	312	345.481,665 546.124,432	11.029	312	345.481,665 546.124,432	313	345.481,265 546.106,229	18.207
313	345.481,265 546.106,229	314	345.481,268 546.106,063	0.166	314	345.481,268 546.106,063	315	345.481,959 546.094,782	11.302	315	345.481,959 546.094,782	316	345.481,979 546.094,597	0.186

Punct început	X / Y	Punct sfârșit	X / Y	Lungime segment	Punct început	X / Y	Punct sfârșit	X / Y	Lungime segment	Punct început	X / Y	Punct sfârșit	X / Y	Lungime segment
316	345.481,979 546.094,597	317	345.482,254 546.092,825	1.793	317	345.482,254 546.092,825	318	345.482,381 546.092,007	0.828	318	345.482,381 546.092,007	319	345.482,456 546.091,695	0.321
319	345.482,456 546.091,695	320	345.483,262 546.089,22	2.603	320	345.483,262 546.089,22	321	345.483,458 546.088,794	0.469	321	345.483,458 546.088,794	322	345.483,749 546.088,425	0.47
322	345.483,749 546.088,425	323	345.486,224 546.085,95	3.5	323	345.486,224 546.085,95	324	345.486,542 546.085,692	0.409	324	345.486,542 546.085,692	325	345.486,906 546.085,504	0.41
325	345.486,906 546.085,504	326	345.487,301 546.085,393	0.41	326	345.487,301 546.085,393	327	345.487,71 546.085,366	0.41	327	345.487,71 546.085,366	328	345.489,033 546.085,413	1.324
328	345.489,033 546.085,413	329	345.489,321 546.085,423	0.288	329	345.489,321 546.085,423	330	345.489,704 546.085,475	0.387	330	345.489,704 546.085,475	331	345.490,071 546.085,598	0.387
331	345.490,071 546.085,598	332	345.491,222 546.086,116	1.262	332	345.491,222 546.086,116	333	345.491,554 546.086,306	0.383	333	345.491,554 546.086,306	334	345.491,845 546.086,556	0.384
334	345.491,845 546.086,556	335	345.493,169 546.087,938	1.914	335	345.493,169 546.087,938	336	345.493,44 546.088,292	0.446	336	345.493,44 546.088,292	337	345.494,465 546.090,001	1.993
337	345.494,465 546.090,001	338	345.496,41 546.093,09	3.65	338	345.496,41 546.093,09	339	345.496,476 546.093,203	0.131	339	345.496,476 546.093,203	340	345.500,092 546.099,878	7.592
340	345.500,092 546.099,878	341	345.501,734 546.101,612	2.388	341	345.501,734 546.101,612	342	345.504,098 546.102,771	2.633	342	345.504,098 546.102,771	343	345.508,512 546.103,578	4.487
343	345.508,512 546.103,578	344	345.513,839 546.104,369	5.385	344	345.513,839 546.104,369	345	345.514,04 546.104,41	0.205	345	345.514,04 546.104,41	346	345.519,269 546.105,743	5.396
346	345.519,269 546.105,743	347	345.519,612 546.105,865	0.364	347	345.519,612 546.105,865	348	345.524,007 546.107,89	4.839	348	345.524,007 546.107,89	349	345.524,132 546.107,952	0.14
349	345.524,132 546.107,952	350	345.528,312 546.110,244	4.767	350	345.528,312 546.110,244	351	345.528,508 546.110,367	0.231	351	345.528,508 546.110,367	352	345.535,645 546.115,432	8.752
352	345.535,645 546.115,432	353	345.536,055 546.115,821	0.565	353	345.536,055 546.115,821	354	345.540,643 546.121,613	7.389	354	345.540,643 546.121,613	355	345.548,886 546.131,459	12.841
355	345.548,886 546.131,459	356	345.555,361 546.138,565	9.614	356	345.555,361 546.138,565	357	345.555,471 546.138,696	0.171	357	345.555,471 546.138,696	358	345.560,363 546.145,084	8.046
358	345.560,363 546.145,084	359	345.560,527 546.145,336	0.301	359	345.560,527 546.145,336	360	345.563,906 546.151,474	7.007	360	345.563,906 546.151,474	361	345.565,879 546.154,033	3.231
361	345.565,879 546.154,033	362	345.568,149 546.156,467	3.328	362	345.568,149 546.156,467	363	345.569,293 546.157,411	1.483	363	345.569,293 546.157,411	364	345.572,874 546.160,368	4.644
364	345.572,874 546.160,368	365	345.584,156 546.166,967	13.07	365	345.584,156 546.166,967	366	345.602,173 546.175,121	19.776	366	345.602,173 546.175,121	367	345.603,97 546.175,762	1.908
367	345.603,97 546.175,762	368	345.605,568 546.175,997	1.615	368	345.605,568 546.175,997	369	345.606,901 546.175,504	1.421	369	345.606,901 546.175,504	370	345.607,518 546.174,846	0.902
370	345.607,518 546.174,846	371	345.607,73 546.173,319	1.542	371	345.607,73 546.173,319	372	345.607,255 546.171,64	1.745	372	345.607,255 546.171,64	373	345.604,752 546.169,428	3.34
373	345.604,752 546.169,428	374	345.604,567 546.169,242	0.262	374	345.604,567 546.169,242	375	345.599,166 546.163,038	8.226	375	345.599,166 546.163,038	376	345.598,912 546.162,67	0.447
376	345.598,912 546.162,67	377	345.593,445 546.152,483	11.561	377	345.593,445 546.152,483	378	345.593,426 546.152,448	0.04	378	345.593,426 546.152,448	379	345.587,953 546.141,746	12.02
379	345.587,953 546.141,746	380	345.587,942 546.141,725	0.024	380	345.587,942 546.141,725	381	345.584,817 546.135,43	7.028	381	345.584,817 546.135,43	382	345.584,444 546.134,679	0.839
382	345.584,444 546.134,679	383	345.582,828 546.131,425	3.633	383	345.582,828 546.131,425	384	345.580,83 546.127,454	4.445	384	345.580,83 546.127,454	385	345.578,387 546.122,6	5.434
385	345.578,387 546.122,6	386	345.570,615 546.110,427	14.443	386	345.570,615 546.110,427	387	345.570,517 546.110,256	0.197	387	345.570,517 546.110,256	388	345.569,463 546.108,181	2.327
388	345.569,463 546.108,181	389	345.569,106 546.107,479	0.788	389	345.569,106 546.107,479	390	345.568,957 546.107,089	0.417	390	345.568,957 546.107,089	391	345.568,008 546.103,535	3.679
391	345.568,008 546.103,535	392	345.567,941 546.103,05	0.49	392	345.567,941 546.103,05	393	345.567,826 546.095,626	7.425	393	345.567,826 546.095,626	394	345.567,849 546.095,291	0.336
394	345.567,849 546.095,291	395	345.568,2 546.093,003	2.315	395	345.568,2 546.093,003	396	345.569,563 546.084,121	8.986	396	345.569,563 546.084,121	397	345.569,44 546.076,486	7.636
397	345.569,44 546.076,486	398	345.568,551 546.070,822	5.733	398	345.568,551 546.070,822	399	345.567,05 546.064,25	6.741	399	345.567,05 546.064,25	400	345.565,121 546.056,355	8.127
400	345.565,121 546.056,355	401	345.563,717 546.050,605	5.919	401	345.563,717 546.050,605	402	345.563,671 546.050,341	0.268	402	345.563,671 546.050,341	403	345.562,364 546.037,989	12.421
403	345.562,364 546.037,989	404	345.562,356 546.037,889	0.1	404	345.562,356 546.037,889	405	345.561,706 546.026,158	11.749	405	345.561,706 546.026,158	406	345.561,268 546.018,238	7.932
406	345.561,268 546.018,238	407	345.561,266 546.018,053	0.185	407	345.561,266 546.018,053	408	345.561,839 546.002,517	15.547	408	345.561,839 546.002,517	409	345.561,497 545.988,417	14.104
409	345.561,497 545.988,417	410	345.561,503 545.988,201	0.216	410	345.561,503 545.988,201	411	345.562,02 545.982,046	6.177	411	345.562,02 545.982,046	412	345.562,079 545.981,703	0.348
412	345.562,079 545.981,703	413	345.563,46 545.976,466	5.416	413	345.563,46 545.976,466	414	345.563,543 545.976,218	0.262	414	345.563,543 545.976,218	415	345.566,536 545.968,908	7.899

Punct început	X / Y	Punct sfârșit	X / Y	Lungime segment	Punct început	X / Y	Punct sfârșit	X / Y	Lungime segment	Punct început	X / Y	Punct sfârșit	X / Y	Lungime segment
415	345.566,536 545.968,908	416	345.566,558 545.968,857	0.056	416	345.566,558 545.968,857	417	345.570,496 545.959,964	9.726	417	345.570,496 545.959,964	418	345.571,697 545.953,234	6.836
418	345.571,697 545.953,234	419	345.572,24 545.946,763	6.494	419	345.572,24 545.946,763	420	345.571,933 545.944,176	2.605	420	345.571,933 545.944,176	421	345.571,619 545.941,667	2.529
421	345.571,619 545.941,667	422	345.569,059 545.935,177	6.977	422	345.569,059 545.935,177	423	345.569,052 545.935,159	0.019	423	345.569,052 545.935,159	424	345.568,137 545.932,771	2.557
424	345.568,137 545.932,771	425	345.566,908 545.930,974	2.177	425	345.566,908 545.930,974	426	345.564,899 545.929,253	2.645	426	345.564,899 545.929,253	427	345.562,488 545.928,213	2.626
427	345.562,488 545.928,213	428	345.560,511 545.928,054	1.983	428	345.560,511 545.928,054	429	345.557,84 545.928,425	2.697	429	345.557,84 545.928,425	430	345.555,823 545.929,516	2.293
430	345.555,823 545.929,516	431	345.554,272 545.930,667	1.931	431	345.554,272 545.930,667	432	345.551,87 545.933,069	3.397	432	345.551,87 545.933,069	433	345.550,121 545.935,284	2.822
433	345.550,121 545.935,284	434	345.550,079 545.935,336	0.067	434	345.550,079 545.935,336	435	345.548,231 545.937,523	2.863	435	345.548,231 545.937,523	436	345.547,95 545.937,795	0.391
436	345.547,95 545.937,795	437	345.546,057 545.939,305	2.421	437	345.546,057 545.939,305	438	345.545,727 545.939,519	0.393	438	345.545,727 545.939,519	439	345.543,865 545.940,48	2.095
439	345.543,865 545.940,48	440	345.543,495 545.940,626	0.398	440	345.543,495 545.940,626	441	345.541,164 545.941,288	2.423	441	345.541,164 545.941,288	442	345.540,747 545.941,36	0.423
442	345.540,747 545.941,36	443	345.538,673 545.941,496	2.078	443	345.538,673 545.941,496	444	345.538,146 545.941,46	0.528	444	345.538,146 545.941,46	445	345.534,78 545.940,777	3.435
445	345.534,78 545.940,777	446	345.534,323 545.940,625	0.482	446	345.534,323 545.940,625	447	345.533,915 545.940,368	0.482	447	345.533,915 545.940,368	448	345.533,667 545.940,166	0.32
448	345.533,667 545.940,166	449	345.536,156 545.936,975	4.047	449	345.536,156 545.936,975	450	345.538,679 545.937,487	2.574	450	345.538,679 545.937,487	451	345.540,275 545.937,383	1.599
451	345.540,275 545.937,383	452	345.542,209 545.936,833	2.011	452	345.542,209 545.936,833	453	345.543,717 545.936,055	1.697	453	345.543,717 545.936,055	454	345.545,303 545.934,79	2.029
454	345.545,303 545.934,79	455	345.547,002 545.932,78	2.632	455	345.547,002 545.932,78	456	345.548,802 545.930,499	2.906	456	345.548,802 545.930,499	457	345.548,958 545.930,324	0.234
457	345.548,958 545.930,324	458	345.551,548 545.927,734	3.663	458	345.551,548 545.927,734	459	345.551,771 545.927,542	0.294	459	345.551,771 545.927,542	460	345.553,555 545.926,218	2.222
460	345.553,555 545.926,218	461	345.553,795 545.926,065	0.285	461	345.553,795 545.926,065	462	345.556,256 545.924,735	2.797	462	345.556,256 545.924,735	463	345.556,584 545.924,593	0.357
463	345.556,584 545.924,593	464	345.556,932 545.924,513	0.357	464	345.556,932 545.924,513	465	345.560,178 545.924,062	3.277	465	345.560,178 545.924,062	466	345.560,613 545.924,049	0.435
466	345.560,613 545.924,049	467	345.563,138 545.924,252	2.533	467	345.563,138 545.924,252	468	345.563,46 545.924,305	0.326	468	345.563,46 545.924,305	469	345.563,77 545.924,41	0.327
469	345.563,77 545.924,41	470	345.566,762 545.925,7	3.258	470	345.566,762 545.925,7	471	345.567,028 545.925,84	0.301	471	345.567,028 545.925,84	472	345.567,271 545.926,018	0.301
472	345.567,271 545.926,018	473	345.569,711 545.928,108	3.213	473	345.569,711 545.928,108	474	345.570,061 545.928,498	0.524	474	345.570,061 545.928,498	475	345.571,571 545.930,707	2.676
475	345.571,571 545.930,707	476	345.571,788 545.931,12	0.467	476	345.571,788 545.931,12	477	345.572,783 545.933,718	2.782	477	345.572,783 545.933,718	478	345.575,432 545.940,434	7.22
478	345.575,432 545.940,434	479	345.575,608 545.941,336	0.919	479	345.575,608 545.941,336	480	345.576,242 545.946,396	5.1	480	345.576,242 545.946,396	481	345.576,25 545.946,812	0.416
481	345.576,25 545.946,812	482	345.575,675 545.953,661	6.873	482	345.575,675 545.953,661	483	345.575,651 545.953,845	0.186	483	345.575,651 545.953,845	484	345.574,391 545.960,904	7.171
484	345.574,391 545.960,904	485	345.574,251 545.961,363	0.48	485	345.574,251 545.961,363	486	345.570,227 545.970,45	9.938	486	345.570,227 545.970,45	487	345.567,294 545.977,612	7.739
487	345.567,294 545.977,612	488	345.565,991 545.982,554	5.111	488	345.565,991 545.982,554	489	345.565,498 545.988,428	5.895	489	345.565,498 545.988,428	490	345.565,839 546.002,481	14.057
490	345.565,839 546.002,481	491	345.565,839 546.002,604	0.123	491	345.565,839 546.002,604	492	345.565,267 546.018,108	15.515	492	345.565,267 546.018,108	493	345.565,373 546.020,031	1.926
493	345.565,373 546.020,031	494	345.566,347 546.037,618	17.614	494	345.566,347 546.037,618	495	345.567,635 546.049,787	12.237	495	345.567,635 546.049,787	496	345.569,017 546.055,445	5.824
496	345.569,017 546.055,445	497	345.570,939 546.063,316	8.102	497	345.570,939 546.063,316	498	345.570,946 546.063,345	0.03	498	345.570,946 546.063,345	499	345.572,466 546.069,998	6.824
499	345.572,466 546.069,998	500	345.572,492 546.070,134	0.138	500	345.572,492 546.070,134	501	345.573,413 546.076,004	5.942	501	345.573,413 546.076,004	502	345.573,437 546.076,282	0.279
502	345.573,437 546.076,282	503	345.573,565 546.084,225	7.944	503	345.573,565 546.084,225	504	345.573,543 546.084,561	0.337	504	345.573,543 546.084,561	505	345.571,828 546.095,732	11.302
505	345.571,828 546.095,732	506	345.571,937 546.102,742	7.011	506	345.571,937 546.102,742	507	345.572,768 546.105,854	3.221	507	345.572,768 546.105,854	508	345.574,039 546.108,357	2.807
508	345.574,039 546.108,357	509	345.581,814 546.120,533	14.447	509	345.581,814 546.120,533	510	345.581,914 546.120,71	0.203	510	345.581,914 546.120,71	511	345.586,404 546.129,631	9.987
511	345.586,404 546.129,631	512	345.586,408 546.129,641	0.011	512	345.586,408 546.129,641	513	345.587,861 546.132,566	3.266	513	345.587,861 546.132,566	514	345.591,52 546.139,935	8.227

Punct început	X / Y	Punct sfârșit	X / Y	Lungime segment	Punct început	X / Y	Punct sfârșit	X / Y	Lungime segment	Punct început	X / Y	Punct sfârșit	X / Y	Lungime segment
514	345.591,52 546.139,935	515	345.596,979 546.150,609	11.989	515	345.596,979 546.150,609	516	345.602,331 546.160,581	11.317	516	345.602,331 546.160,581	517	345.603,883 546.162,364	2.364
517	345.603,883 546.162,364	518	345.607,498 546.166,517	5.506	518	345.607,498 546.166,517	519	345.610,344 546.169,032	3.798	519	345.610,344 546.169,032	520	345.610,604 546.169,31	0.381
520	345.610,604 546.169,31	521	345.610,807 546.169,632	0.381	521	345.610,807 546.169,632	522	345.610,945 546.169,987	0.381	522	345.610,945 546.169,987	523	345.611,693 546.172,634	2.751
523	345.611,693 546.172,634	524	345.611,764 546.173,04	0.412	524	345.611,764 546.173,04	525	345.611,749 546.173,452	0.412	525	345.611,749 546.173,452	526	345.611,393 546.176,025	2.598
526	345.611,393 546.176,025	527	345.611,295 546.176,423	0.41	527	345.611,295 546.176,423	528	345.611,119 546.176,793	0.41	528	345.611,119 546.176,793	529	345.610,87 546.177,12	0.411
529	345.610,87 546.177,12	530	345.609,495 546.178,585	2.009	530	345.609,495 546.178,585	531	345.609,143 546.178,883	0.461	531	345.609,143 546.178,883	532	345.608,731 546.179,092	0.462
532	345.608,731 546.179,092	533	345.606,477 546.179,926	2.403	533	345.606,477 546.179,926	534	345.606,156 546.180,015	0.333	534	345.606,156 546.180,015	535	345.605,824 546.180,05	0.334
535	345.605,824 546.180,05	536	345.605,492 546.180,029	0.333	536	345.605,492 546.180,029	537	345.603,193 546.179,691	2.324	537	345.603,193 546.179,691	538	345.602,811 546.179,596	0.394
538	345.602,811 546.179,596	539	345.600,751 546.178,86	2.188	539	345.600,751 546.178,86	540	345.600,598 546.178,799	0.165	540	345.600,598 546.178,799	541	345.595,437 546.176,463	5.665
541	345.595,437 546.176,463	542	345.582,411 546.170,568	14.298	542	345.582,411 546.170,568	543	345.582,226 546.170,473	0.208	543	345.582,226 546.170,473	544	345.570,715 546.163,739	13.336
544	345.570,715 546.163,739	545	345.570,452 546.163,555	0.321	545	345.570,452 546.163,555	546	345.565,502 546.159,468	6.419	546	345.565,502 546.159,468	547	345.565,313 546.159,29	0.26
547	345.565,313 546.159,29	548	345.562,89 546.156,693	3.552	548	345.562,89 546.156,693	549	345.562,769 546.156,55	0.187	549	345.562,769 546.156,55	550	345.560,645 546.153,795	3.479
550	345.560,645 546.153,795	551	345.560,476 546.153,538	0.308	551	345.560,476 546.153,538	552	345.557,096 546.147,397	7.01	552	345.557,096 546.147,397	553	345.552,347 546.141,196	7.811
553	345.552,347 546.141,196	554	345.545,901 546.134,122	9.57	554	345.545,901 546.134,122	555	345.545,846 546.134,059	0.084	555	345.545,846 546.134,059	556	345.537,558 546.124,159	12.911
556	345.537,558 546.124,159	557	345.537,524 546.124,117	0.054	557	345.537,524 546.124,117	558	345.533,097 546.118,528	7.13	558	345.533,097 546.118,528	559	345.526,288 546.113,696	8.349
559	345.526,288 546.113,696	560	345.522,27 546.111,493	4.582	560	345.522,27 546.111,493	561	345.518,104 546.109,574	4.587	561	345.518,104 546.109,574	562	345.513,15 546.108,311	5.112
562	345.513,15 546.108,311	563	345.507,891 546.107,53	5.317	563	345.507,891 546.107,53	564	345.507,825 546.107,519	0.067	564	345.507,825 546.107,519	565	345.503,106 546.106,656	4.797
565	345.503,106 546.106,656	566	345.502,585 546.106,484	0.549	566	345.502,585 546.106,484	567	345.499,65 546.105,045	3.269	567	345.499,65 546.105,045	568	345.499,345 546.104,861	0.356
568	345.499,345 546.104,861	569	345.499,078 546.104,625	0.356	569	345.499,078 546.104,625	570	345.497,007 546.102,438	3.012	570	345.497,007 546.102,438	571	345.496,7 546.102,015	0.523
571	345.496,7 546.102,015	572	345.492,99 546.095,166	7.789	572	345.492,99 546.095,166	573	345.491,068 546.092,114	3.607	573	345.491,068 546.092,114	574	345.491,046 546.092,077	0.043
574	345.491,046 546.092,077	575	345.490,125 546.090,543	1.789	575	345.490,125 546.090,543	576	345.489,226 546.089,605	1.299	576	345.489,226 546.089,605	577	345.488,787 546.089,407	0.482
577	345.488,787 546.089,407	578	345.488,437 546.089,394	0.35	578	345.488,437 546.089,394	579	345.486,917 546.090,915	2.15	579	345.486,917 546.090,915	580	345.486,309 546.092,781	1.963
580	345.486,309 546.092,781	581	345.485,945 546.095,12	2.367	581	345.485,945 546.095,12	582	345.485,331 546.105,157	10.056	582	345.485,331 546.105,157	583	345.485,265 546.106,224	1.069
583	345.485,265 546.106,224	584	345.485,667 546.124,443	18.223	584	345.485,667 546.124,443	585	345.485,661 546.124,64	0.197	585	345.485,661 546.124,64	586	345.484,794 546.135,917	11.31
586	345.484,794 546.135,917	587	345.484,734 546.136,273	0.361	587	345.484,734 546.136,273	588	345.483,126 546.142,378	6.313	588	345.483,126 546.142,378	589	345.483,019 546.142,683	0.323
589	345.483,019 546.142,683	590	345.482,864 546.142,967	0.324	590	345.482,864 546.142,967	591	345.477,569 546.151,024	9.641	591	345.477,569 546.151,024	592	345.477,431 546.151,21	0.232
592	345.477,431 546.151,21	593	345.471,279 546.158,558	9.583	593	345.471,279 546.158,558	594	345.459,8 546.175,447	20.421	594	345.459,8 546.175,447	595	345.457,173 546.180,19	5.422
595	345.457,173 546.180,19	596	345.454,525 546.184,97	5.464	596	345.454,525 546.184,97	597	345.454,437 546.185,114	0.169	597	345.454,437 546.185,114	598	345.448,666 546.193,725	10.366
598	345.448,666 546.193,725	599	345.448,628 546.193,779	0.066	599	345.448,628 546.193,779	600	345.436,867 546.210,128	20.14	600	345.436,867 546.210,128	601	345.435,017 546.213,845	4.152
601	345.435,017 546.213,845	602	345.434,527 546.217,763	3.949	602	345.434,527 546.217,763	603	345.435,074 546.220,459	2.751	603	345.435,074 546.220,459	604	345.436,317 546.222,021	1.996
604	345.436,317 546.222,021	605	345.437,885 546.222,995	1.846	605	345.437,885 546.222,995	606	345.439,8 546.223,444	1.967	606	345.439,8 546.223,444	607	345.442,526 546.223,327	2.729
607	345.442,526 546.223,327	608	345.443,641 546.223,193	1.123	608	345.443,641 546.223,193	609	345.450,7 546.220,476	7.564	609	345.450,7 546.220,476	610	345.458,74 546.216,16	9.125
610	345.458,74 546.216,16	611	345.467,755 546.209,073	11.467	611	345.467,755 546.209,073	612	345.467,805 546.209,035	0.063	612	345.467,805 546.209,035	613	345.481,79 546.198,733	17.37

Punct început	X / Y	Punct sfârșit	X / Y	Lungime segment	Punct început	X / Y	Punct sfârșit	X / Y	Lungime segment	Punct început	X / Y	Punct sfârșit	X / Y	Lungime segment
613	345.481,79 546.198,733	614	345.481,801 546.198,725	0.014	614	345.481,801 546.198,725	615	345.487,269 546.194,754	6.758	615	345.487,269 546.194,754	616	345.487,497 546.194,611	0.269
616	345.487,497 546.194,611	617	345.491,354 546.192,539	4.378	617	345.491,354 546.192,539	618	345.491,708 546.192,39	0.384	618	345.491,708 546.192,39	619	345.492,085 546.192,312	0.385
619	345.492,085 546.192,312	620	345.492,89 546.192,225	0.81	620	345.492,89 546.192,225	621	345.496,344 546.191,852	3.474	621	345.496,344 546.191,852	622	345.496,743 546.191,848	0.399
622	345.496,743 546.191,848	623	345.497,134 546.191,924	0.398	623	345.497,134 546.191,924	624	345.500,776 546.193,018	3.803	624	345.500,776 546.193,018	625	345.501,209 546.193,205	0.472
625	345.501,209 546.193,205	626	345.501,585 546.193,489	0.471	626	345.501,585 546.193,489	627	345.505,31 546.197,058	5.159	627	345.505,31 546.197,058	628	345.505,649 546.197,487	0.547
628	345.505,649 546.197,487	629	345.508,394 546.202,145	5.407	629	345.508,394 546.202,145	630	345.508,525 546.202,413	0.298	630	345.508,525 546.202,413	631	345.510,616 546.207,596	5.589
631	345.510,616 546.207,596	632	345.510,653 546.207,696	0.107	632	345.510,653 546.207,696	633	345.514,153 546.217,931	10.81 7	633	345.514,153 546.217,931	634	345.514,181 546.218,02	0.093
634	345.514,181 546.218,02	635	345.518,165 546.231,719	14.26 7	635	345.518,165 546.231,719	636	345.520,254 546.236,897	5.584	636	345.520,254 546.236,897	637	345.522,791 546.241,724	5.453
637	345.522,791 546.241,724	638	345.527,68 546.248,803	8.603	638	345.527,68 546.248,803	639	345.528,835 546.250,194	1.808	639	345.528,835 546.250,194	640	345.531,852 546.253,827	4.722
640	345.531,852 546.253,827	641	345.536,311 546.258,445	6.419	641	345.536,311 546.258,445	642	345.547,624 546.267,872	14.72 6	642	345.547,624 546.267,872	643	345.547,841 546.268,082	0.302
643	345.547,841 546.268,082	644	345.553,654 546.274,643	8.766	644	345.553,654 546.274,643	645	345.553,809 546.274,843	0.253	645	345.553,809 546.274,843	646	345.558,126 546.281,174	7.663
646	345.558,126 546.281,174	647	345.558,226 546.281,338	0.192	647	345.558,226 546.281,338	648	345.560,38 546.285,261	4.475	648	345.560,38 546.285,261	649	345.560,435 546.285,368	0.12
649	345.560,435 546.285,368	650	345.562,31 546.289,33	4.383	650	345.562,31 546.289,33	651	345.562,376 546.289,488	0.171	651	345.562,376 546.289,488	652	345.566,405 546.300,308	11.54 6
652	345.566,405 546.300,308	653	345.566,447 546.300,435	0.134	653	345.566,447 546.300,435	654	345.567,919 546.305,375	5.155	654	345.567,919 546.305,375	655	345.570,549 546.314,202	9.21
655	345.570,549 546.314,202	656	345.574,479 546.326,929	13.32	656	345.574,479 546.326,929	657	345.584,777 546.350,211	25.45 8	657	345.584,777 546.350,211	658	345.584,789 546.350,238	0.03
658	345.584,789 546.350,238	659	345.588,323 546.358,558	9.039	659	345.588,323 546.358,558	660	345.593,248 546.366,939	9.721	660	345.593,248 546.366,939	661	345.598,619 546.371,923	7.327
661	345.598,619 546.371,923	662	345.603,144 546.375,597	5.829	662	345.603,144 546.375,597	663	345.603,537 546.376,026	0.582	663	345.603,537 546.376,026	664	345.604,98 546.378,148	2.566
664	345.604,98 546.378,148	665	345.605,167 546.378,491	0.391	665	345.605,167 546.378,491	666	345.605,284 546.378,863	0.39	666	345.605,284 546.378,863	667	345.605,326 546.379,251	0.39
667	345.605,326 546.379,251	668	345.605,348 546.381,393	2.142	668	345.605,348 546.381,393	669	345.605,316 546.381,774	0.382	669	345.605,316 546.381,774	670	345.605,211 546.382,143	0.384
670	345.605,211 546.382,143	671	345.604,805 546.383,18	1.114	671	345.604,805 546.383,18	672	345.604,57 546.383,613	0.493	672	345.604,57 546.383,613	673	345.603,668 546.384,876	1.552
673	345.603,668 546.384,876	674	345.603,411 546.385,17	0.39	674	345.603,411 546.385,17	675	345.603,101 546.385,409	0.391	675	345.603,101 546.385,409	676	345.602,751 546.385,583	0.391
676	345.602,751 546.385,583	677	345.600,97 546.386,259	1.905	677	345.600,97 546.386,259	678	345.600,545 546.386,369	0.439	678	345.600,545 546.386,369	679	345.600,107 546.386,383	0.438
679	345.600,107 546.386,383	680	345.598,349 546.386,248	1.763	680	345.598,349 546.386,248	681	345.597,893 546.386,159	0.465	681	345.597,893 546.386,159	682	345.596,202 546.385,618	1.775
682	345.596,202 546.385,618	683	345.595,76 546.385,414	0.487	683	345.595,76 546.385,414	684	345.592,988 546.383,701	3.259	684	345.592,988 546.383,701	685	345.592,704 546.383,489	0.354
685	345.592,704 546.383,489	686	345.590,953 546.381,919	2.352	686	345.590,953 546.381,919	687	345.590,089 546.381,145	1.16	687	345.590,089 546.381,145	688	345.589,911 546.380,964	0.254
688	345.589,911 546.380,964	689	345.588,179 546.378,96	2.649	689	345.588,179 546.378,96	690	345.578,424 546.367,675	14.91 7	690	345.578,424 546.367,675	691	345.576,611 546.365,578	2.772
691	345.576,611 546.365,578	692	345.560,794 546.347,863	23.74 9	692	345.560,794 546.347,863	693	345.560,74 546.347,8	0.083	693	345.560,74 546.347,8	694	345.551,345 546.336,355	14.80 7
694	345.551,345 546.336,355	695	345.545,565 546.331,242	7.717	695	345.545,565 546.331,242	696	345.541,444 546.328,368	5.024	696	345.541,444 546.328,368	697	345.535,296 546.325,648	6.723
697	345.535,296 546.325,648	698	345.531,417 546.324,774	3.976	698	345.531,417 546.324,774	699	345.529,537 546.324,383	1.92	699	345.529,537 546.324,383	700	345.527,95 546.324,453	1.589
700	345.527,95 546.324,453	701	345.526,155 546.325,174	1.934	701	345.526,155 546.325,174	702	345.524,561 546.326,249	1.923	702	345.524,561 546.326,249	703	345.519,05 546.330,364	6.878
703	345.519,05 546.330,364	704	345.510,631 546.337,076	10.76 7	704	345.510,631 546.337,076	705	345.501,06 546.347,08	13.84 5	705	345.501,06 546.347,08	706	345.501,022 546.347,12	0.055
706	345.501,022 546.347,12	707	345.492,325 546.355,723	12.23 3	707	345.492,325 546.355,723	708	345.492,201 546.355,836	0.168	708	345.492,201 546.355,836	709	345.487,538 546.359,729	6.074
709	345.487,538 546.359,729	710	345.482,226 546.364,537	7.165	710	345.482,226 546.364,537	711	345.482,079 546.364,658	0.19	711	345.482,079 546.364,658	712	345.471,424 546.372,605	13.29 2

Punct început	X / Y	Punct sfârșit	X / Y	Lungime segment	Punct început	X / Y	Punct sfârșit	X / Y	Lungime segment	Punct început	X / Y	Punct sfârșit	X / Y	Lungime segment
712	345.471,424 546.372,605	713	345.462,318 546.382,865	13.718	713	345.462,318 546.382,865	714	345.462,306 546.382,879	0.018	714	345.462,306 546.382,879	715	345.456,095 546.389,752	9.264
715	345.456,095 546.389,752	716	345.455,764 546.390,045	0.442	716	345.455,764 546.390,045	717	345.455,377 546.390,258	0.442	717	345.455,377 546.390,258	718	345.447,749 546.393,424	8.259
718	345.447,749 546.393,424	719	345.442,425 546.397,508	6.71	719	345.442,425 546.397,508	720	345.439,637 546.401,189	4.618	720	345.439,637 546.401,189	721	345.439,57 546.401,273	0.107
721	345.439,57 546.401,273	722	345.431,817 546.410,442	12.007	722	345.431,817 546.410,442	723	345.431,5 546.410,744	0.438	723	345.431,5 546.410,744	724	345.431,124 546.410,969	0.438
724	345.431,124 546.410,969	725	345.418,531 546.416,754	13.858	725	345.418,531 546.416,754	726	345.418,528 546.416,755	0.003	726	345.418,528 546.416,755	727	345.387,653 546.430,876	33.951
727	345.387,653 546.430,876	728	345.386,218 546.431,533	1.578	728	345.386,218 546.431,533	729	345.385,72 546.431,686	0.521	729	345.385,72 546.431,686	730	345.383,398 546.432,079	2.355
730	345.383,398 546.432,079	731	345.382,919 546.432,102	0.48	731	345.382,919 546.432,102	732	345.382,447 546.432,01	0.481	732	345.382,447 546.432,01	733	345.380,727 546.431,453	1.808
733	345.380,727 546.431,453	734	345.380,412 546.431,32	0.342	734	345.380,412 546.431,32	735	345.380,124 546.431,135	0.342	735	345.380,124 546.431,135	736	345.379,872 546.430,904	0.342
736	345.379,872 546.430,904	737	345.375,223 546.425,854	6.864	737	345.375,223 546.425,854	738	345.373,841 546.424,52	1.921	738	345.373,841 546.424,52	739	345.372,121 546.422,861	2.39
739	345.372,121 546.422,861	740	345.369,138 546.419,982	4.146	740	345.369,138 546.419,982	741	345.366,608 546.417,377	3.631	741	345.366,608 546.417,377	742	345.359,296 546.410,818	9.823
742	345.359,296 546.410,818	743	345.354,14 546.411,192	5.17	743	345.354,14 546.411,192	744	345.348,204 546.413,418	6.34	744	345.348,204 546.413,418	745	345.339,016 546.420,569	11.643
745	345.339,016 546.420,569	746	345.331,413 546.428,787	11.196	746	345.331,413 546.428,787	747	345.323,191 546.440,272	14.125	747	345.323,191 546.440,272	748	345.321,291 546.442,47	2.905
748	345.321,291 546.442,47	749	345.316,213 546.448,312	7.74	749	345.316,213 546.448,312	750	345.314,495 546.450,288	2.618	750	345.314,495 546.450,288	751	345.313,492 546.451,441	1.528
751	345.313,492 546.451,441	752	345.313,455 546.451,483	0.056	752	345.313,455 546.451,483	753	345.305,139 546.460,523	12.283	753	345.305,139 546.460,523	754	345.304,926 546.460,723	0.292
754	345.304,926 546.460,723	755	345.293,055 546.470,329	15.271	755	345.293,055 546.470,329	756	345.285,237 546.477,976	10.936	756	345.285,237 546.477,976	757	345.284,954 546.478,206	0.365
757	345.284,954 546.478,206	758	345.284,634 546.478,381	0.365	758	345.284,634 546.478,381	759	345.278,103 546.481,21	7.117	759	345.278,103 546.481,21	760	345.271,823 546.483,929	6.843
760	345.271,823 546.483,929	761	345.266,581 546.489,298	7.504	761	345.266,581 546.489,298	762	345.262,471 546.495,231	7.218	762	345.262,471 546.495,231	763	345.259,777 546.501,836	7.133
763	345.259,777 546.501,836	764	345.258,19 546.508,712	7.057	764	345.258,19 546.508,712	765	345.258,176 546.508,769	0.059	765	345.258,176 546.508,769	766	345.254,93 546.521,167	12.816
766	345.254,93 546.521,167	767	345.254,819 546.521,483	0.335	767	345.254,819 546.521,483	768	345.250,208 546.531,7	11.209	768	345.250,208 546.531,7	769	345.249,993 546.532,067	0.425
769	345.249,993 546.532,067	770	345.241,71 546.543,263	13.927	770	345.241,71 546.543,263	771	345.241,665 546.543,322	0.074	771	345.241,665 546.543,322	772	345.234,524 546.552,269	11.447
772	345.234,524 546.552,269	773	345.234,468 546.552,336	0.087	773	345.234,468 546.552,336	774	345.230,646 546.556,721	5.817	774	345.230,646 546.556,721	775	345.226,497 546.561,479	6.313
775	345.226,497 546.561,479	776	345.222,835 546.565,68	5.573	776	345.222,835 546.565,68	777	345.215,563 546.577,426	13.815	777	345.215,563 546.577,426	778	345.212,285 546.583,17	6.614
778	345.212,285 546.583,17	779	345.211,438 546.584,763	1.804	779	345.211,438 546.584,763	780	345.209,601 546.589,206	4.808	780	345.209,601 546.589,206	781	345.208,345 546.594,753	5.687
781	345.208,345 546.594,753	782	345.207,57 546.601,493	6.784	782	345.207,57 546.601,493	783	345.206,565 546.610,241	8.806	783	345.206,565 546.610,241	784	345.206,552 546.610,329	0.089
784	345.206,552 546.610,329	785	345.204,087 546.625,698	15.565	785	345.204,087 546.625,698	786	345.203,995 546.626,055	0.369	786	345.203,995 546.626,055	787	345.200,285 546.636,428	11.016
787	345.200,285 546.636,428	788	345.200,244 546.636,531	0.111	788	345.200,244 546.636,531	789	345.195,816 546.647,027	11.392	789	345.195,816 546.647,027	790	345.190,785 546.662,694	16.455
790	345.190,785 546.662,694	791	345.185,272 546.681,069	19.184	791	345.185,272 546.681,069	792	345.183,583 546.687,267	6.424	792	345.183,583 546.687,267	793	345.183,551 546.687,374	0.112
793	345.183,551 546.687,374	794	345.182,649 546.690,079	2.851	794	345.182,649 546.690,079	795	345.182,525 546.690,372	0.318	795	345.182,525 546.690,372	796	345.182,356 546.690,641	0.318
796	345.182,356 546.690,641	797	345.180,575 546.693,031	2.981	797	345.180,575 546.693,031	798	345.180,32 546.693,313	0.38	798	345.180,32 546.693,313	799	345.180,015 546.693,541	0.381
799	345.180,015 546.693,541	800	345.179,673 546.693,708	0.381	800	345.179,673 546.693,708	801	345.178,785 546.694,041	0.948	801	345.178,785 546.694,041	802	345.176,428 546.694,925	2.517
802	345.176,428 546.694,925	803	345.176,098 546.695,018	0.343	803	345.176,098 546.695,018	804	345.175,758 546.695,053	0.342	804	345.175,758 546.695,053	805	345.175,417 546.695,029	0.342
805	345.175,417 546.695,029	806	345.174,869 546.694,943	0.555	806	345.174,869 546.694,943	807	345.172,531 546.694,578	2.366	807	345.172,531 546.694,578	808	345.172,156 546.694,481	0.387
808	345.172,156 546.694,481	809	345.171,807 546.694,314	0.387	809	345.171,807 546.694,314	810	345.171,496 546.694,083	0.387	810	345.171,496 546.694,083	811	345.169,343 546.692,129	2.907

Punct început	X / Y	Punct sfârșit	X / Y	Lungime segment	Punct început	X / Y	Punct sfârșit	X / Y	Lungime segment	Punct început	X / Y	Punct sfârșit	X / Y	Lungime segment
811	345.169,343 546.692,129	812	345.169,112 546.691,879	0.34	812	345.169,112 546.691,879	813	345.168,926 546.691,595	0.339	813	345.168,926 546.691,595	814	345.165,105 546.684,487	8.07
814	345.165,105 546.684,487	815	345.165,004 546.684,269	0.24	815	345.165,004 546.684,269	816	345.156,455 546.662,401	23.48	816	345.156,455 546.662,401	817	345.148,617 546.644,763	19.301
817	345.148,617 546.644,763	818	345.144,756 546.636,943	8.721	818	345.144,756 546.636,943	819	345.142,751 546.632,873	4.537	819	345.142,751 546.632,873	820	345.137,53 546.620,468	13.459
820	345.137,53 546.620,468	821	345.134,387 546.610,52	10.433	821	345.134,387 546.610,52	822	345.133,996 546.609,541	1.054	822	345.133,996 546.609,541	823	345.133,307 546.607,82	1.854
823	345.133,307 546.607,82	824	345.131,807 546.604,07	4.039	824	345.131,807 546.604,07	825	345.128,066 546.600,409	5.234	825	345.128,066 546.600,409	826	345.120,995 546.595,932	8.369
826	345.120,995 546.595,932	827	345.115,608 546.595,208	5.435	827	345.115,608 546.595,208	828	345.110,241 546.595,681	5.388	828	345.110,241 546.595,681	829	345.099,648 546.597,117	10.69
829	345.099,648 546.597,117	830	345.099,292 546.597,133	0.356	830	345.099,292 546.597,133	831	345.086,918 546.596,593	12.386	831	345.086,918 546.596,593	832	345.067,004 546.596,19	19.918
832	345.067,004 546.596,19	833	345.060,208 546.596,053	6.797	833	345.060,208 546.596,053	834	345.059,639 546.595,958	0.577	834	345.059,639 546.595,958	835	345.046,206 546.591,659	14.104
835	345.046,206 546.591,659	836	345.039,643 546.590,233	6.716	836	345.039,643 546.590,233	837	345.038,422 546.590,157	1.223	837	345.038,422 546.590,157	838	345.037,339 546.590,684	1.204
838	345.037,339 546.590,684	839	345.036,917 546.591,496	0.915	839	345.036,917 546.591,496	840	345.036,872 546.592,445	0.95	840	345.036,872 546.592,445	841	345.037,023 546.593,212	0.782
841	345.037,023 546.593,212	842	345.037,61 546.594,175	1.128	842	345.037,61 546.594,175	843	345.039,099 546.595,296	1.864	843	345.039,099 546.595,296	844	345.050,989 546.601,749	13.528
844	345.050,989 546.601,749	845	345.050,996 546.601,753	0.008	845	345.050,996 546.601,753	846	345.066,505 546.610,252	17.685	846	345.066,505 546.610,252	847	345.066,705 546.610,378	0.236
847	345.066,705 546.610,378	848	345.075,821 546.616,876	11.195	848	345.075,821 546.616,876	849	345.075,96 546.616,985	0.177	849	345.075,96 546.616,985	850	345.078,421 546.619,092	3.24
850	345.078,421 546.619,092	851	345.081,48 546.621,71	4.026	851	345.081,48 546.621,71	852	345.083,538 546.623,472	2.709	852	345.083,538 546.623,472	853	345.089,462 546.627,921	7.409
853	345.089,462 546.627,921	854	345.089,773 546.628,212	0.426	854	345.089,773 546.628,212	855	345.094,216 546.633,348	6.791	855	345.094,216 546.633,348	856	345.095,308 546.634,61	1.669
856	345.095,308 546.634,61	857	345.097,298 546.636,911	3.042	857	345.097,298 546.636,911	858	345.097,324 546.636,941	0.04	858	345.097,324 546.636,941	859	345.101,026 546.641,396	5.792
859	345.101,026 546.641,396	860	345.101,28 546.641,786	0.465	860	345.101,28 546.641,786	861	345.103,213 546.645,686	4.353	861	345.103,213 546.645,686	862	345.103,586 546.646,326	0.741
862	345.103,586 546.646,326	863	345.105,195 546.649,088	3.196	863	345.105,195 546.649,088	864	345.105,411 546.649,628	0.582	864	345.105,411 546.649,628	865	345.106,645 546.654,773	5.291
865	345.106,645 546.654,773	866	345.106,694 546.655,081	0.312	866	345.106,694 546.655,081	867	345.107,012 546.659,094	4.026	867	345.107,012 546.659,094	868	345.107,017 546.659,296	0.202
868	345.107,017 546.659,296	869	345.106,94 546.662,805	3.51	869	345.106,94 546.662,805	870	345.106,875 546.663,27	0.47	870	345.106,875 546.663,27	871	345.106,702 546.663,707	0.47
871	345.106,702 546.663,707	872	345.104,115 546.668,521	5.465	872	345.104,115 546.668,521	873	345.104,011 546.668,693	0.201	873	345.104,011 546.668,693	874	345.101,86 546.671,882	3.847
874	345.101,86 546.671,882	875	345.101,697 546.672,093	0.267	875	345.101,697 546.672,093	876	345.099,154 546.674,951	3.826	876	345.099,154 546.674,951	877	345.099,041 546.675,068	0.163
877	345.099,041 546.675,068	878	345.093,084 546.680,754	8.235	878	345.093,084 546.680,754	879	345.092,931 546.680,886	0.202	879	345.092,931 546.680,886	880	345.084,462 546.687,475	10.73
880	345.084,462 546.687,475	881	345.084,411 546.687,513	0.064	881	345.084,411 546.687,513	882	345.076,267 546.693,444	10.075	882	345.076,267 546.693,444	883	345.076,214 546.693,482	0.065
883	345.076,214 546.693,482	884	345.056,951 546.706,579	23.294	884	345.056,951 546.706,579	885	345.054,168 546.708,471	3.365	885	345.054,168 546.708,471	886	345.054,095 546.708,518	0.087
886	345.054,095 546.708,518	887	345.031,252 546.722,638	26.855	887	345.031,252 546.722,638	888	345.031,156 546.722,713	0.122	888	345.031,156 546.722,713	889	345.028,526 546.724,766	3.336
889	345.028,526 546.724,766	890	345.026,136 546.726,645	3.04	890	345.026,136 546.726,645	891	345.025,818 546.726,85	0.378	891	345.025,818 546.726,85	892	345.022,162 546.728,739	4.115
892	345.022,162 546.728,739	893	345.007,3 546.737,086	17.046	893	345.007,3 546.737,086	894	345.007,263 546.737,106	0.042	894	345.007,263 546.737,106	895	345.000,539 546.740,701	7.625
895	345.000,539 546.740,701	896	345.000,31 546.740,806	0.252	896	345.000,31 546.740,806	897	344.993,155 546.743,538	7.659	897	344.993,155 546.743,538	898	344.992,641 546.743,66	0.528
898	344.992,641 546.743,66	899	344.980,484 546.744,875	12.218	899	344.980,484 546.744,875	900	344.978,894 546.745,034	1.598	900	344.978,894 546.745,034	901	344.973,444 546.745,946	5.526
901	344.973,444 546.745,946	902	344.966,811 546.747,056	6.725	902	344.966,811 546.747,056	903	344.963,317 546.748,109	3.649	903	344.963,317 546.748,109	904	344.962,287 546.748,419	1.076
904	344.962,287 546.748,419	905	344.954,171 546.751,332	8.623	905	344.954,171 546.751,332	906	344.946,616 546.754,536	8.206	906	344.946,616 546.754,536	907	344.938,398 546.759,39	9.544
907	344.938,398 546.759,39	908	344.918,291 546.773,141	24.359	908	344.918,291 546.773,141	909	344.918,095 546.773,259	0.229	909	344.918,095 546.773,259	910	344.917,785 546.773,422	0.35

Punct început	X / Y	Punct sfârșit	X / Y	Lungime segment	Punct început	X / Y	Punct sfârșit	X / Y	Lungime segment	Punct început	X / Y	Punct sfârșit	X / Y	Lungime segment
910	344.917,785 546.773,422	911	344.915,364 546.778,809	5.906	911	344.915,364 546.778,809	912	344.914,328 546.785,172	6.447	912	344.914,328 546.785,172	913	344.913,76 546.781,559	3.657
913	344.913,76 546.781,559	914	344.913,658 546.781,172	0.4	914	344.913,658 546.781,172	915	344.913,482 546.780,814	0.399	915	344.913,482 546.780,814	916	344.911,084 546.776,958	4.541
916	344.911,084 546.776,958	917	344.911,044 546.776,894	0.075	917	344.911,044 546.776,894	918	344.910,902 546.776,693	0.246	918	344.910,902 546.776,693	919	344.909,825 546.775,361	1.713
919	344.909,825 546.775,361	920	344.909,068 546.774,424	1.205	920	344.909,068 546.774,424	921	344.908,856 546.774,2	0.308	921	344.908,856 546.774,2	922	344.908,613 546.774,011	0.308
922	344.908,613 546.774,011	923	344.906,623 546.772,7	2.383	923	344.906,623 546.772,7	924	344.906,359 546.772,554	0.302	924	344.906,359 546.772,554	925	344.906,076 546.772,448	0.302
925	344.906,076 546.772,448	926	344.903,612 546.771,738	2.564	926	344.903,612 546.771,738	927	344.906,213 546.771,649	2.603	927	344.906,213 546.771,649	928	344.911,797 546.770,886	5.636
928	344.911,797 546.770,886	929	344.916,856 546.769,276	5.309	929	344.916,856 546.769,276	930	344.923,823 546.764,511	8.441	930	344.923,823 546.764,511	931	344.936,195 546.756,05	14.98 8
931	344.936,195 546.756,05	932	344.936,307 546.755,979	0.133	932	344.936,307 546.755,979	933	344.944,696 546.751,024	9.743	933	344.944,696 546.751,024	934	344.944,932 546.750,905	0.264
934	344.944,932 546.750,905	935	344.952,662 546.747,628	8.396	935	344.952,662 546.747,628	936	344.952,767 546.747,587	0.113	936	344.952,767 546.747,587	937	344.959,031 546.745,338	6.656
937	344.959,031 546.745,338	938	344.960,984 546.744,637	2.075	938	344.960,984 546.744,637	939	344.961,083 546.744,604	0.104	939	344.961,083 546.744,604	940	344.965,778 546.743,189	4.904
940	344.965,778 546.743,189	941	344.966,025 546.743,132	0.253	941	344.966,025 546.743,132	942	344.978,299 546.741,078	12.44 5	942	344.978,299 546.741,078	943	344.978,43 546.741,061	0.132
943	344.978,43 546.741,061	944	344.979,509 546.740,953	1.084	944	344.979,509 546.740,953	945	344.991,978 546.739,706	12.53 1	945	344.991,978 546.739,706	946	344.998,765 546.737,114	7.265
946	344.998,765 546.737,114	947	345.005,359 546.733,588	7.478	947	345.005,359 546.733,588	948	345.009,49 546.731,268	4.738	948	345.009,49 546.731,268	949	345.017,027 546.727,035	8.644
949	345.017,027 546.727,035	950	345.020,233 546.725,234	3.677	950	345.020,233 546.725,234	951	345.020,295 546.725,201	0.07	951	345.020,295 546.725,201	952	345.023,813 546.723,383	3.96
952	345.023,813 546.723,383	953	345.026,057 546.721,619	2.854	953	345.026,057 546.721,619	954	345.026,062 546.721,615	0.006	954	345.026,062 546.721,615	955	345.028,87 546.719,423	3.562
955	345.028,87 546.719,423	956	345.028,877 546.719,418	0.009	956	345.028,877 546.719,418	957	345.029,056 546.719,293	0.218	957	345.029,056 546.719,293	958	345.030,467 546.718,421	1.659
958	345.030,467 546.718,421	959	345.051,955 546.705,139	25.26 2	959	345.051,955 546.705,139	960	345.059,24 546.700,186	8.809	960	345.059,24 546.700,186	961	345.071,846 546.689,758	16.36
961	345.071,846 546.689,758	962	345.085,901 546.679,818	17.21 5	962	345.085,901 546.679,818	963	345.094,717 546.670,287	12.98 3	963	345.094,717 546.670,287	964	345.099,599 546.666,712	6.051
964	345.099,599 546.666,712	965	345.101,709 546.664,562	3.012	965	345.101,709 546.664,562	966	345.101,476 546.660,099	4.469	966	345.101,476 546.660,099	967	345.101,59 546.650,847	9.253
967	345.101,59 546.650,847	968	345.101,506 546.650,701	0.168	968	345.101,506 546.650,701	969	345.099,723 546.647,641	3.542	969	345.099,723 546.647,641	970	345.099,659 546.647,523	0.134
970	345.099,659 546.647,523	971	345.097,8 546.643,772	4.186	971	345.097,8 546.643,772	972	345.094,26 546.639,513	5.538	972	345.094,26 546.639,513	973	345.086,888 546.630,991	11.26 8
973	345.086,888 546.630,991	974	345.081,085 546.626,632	7.258	974	345.081,085 546.626,632	975	345.080,986 546.626,553	0.127	975	345.080,986 546.626,553	976	345.073,426 546.620,082	9.951
976	345.073,426 546.620,082	977	345.064,479 546.613,703	10.98 8	977	345.064,479 546.613,703	978	345.049,077 546.605,263	17.56 3	978	345.049,077 546.605,263	979	345.037,107 546.598,766	13.62
979	345.037,107 546.598,766	980	345.036,943 546.598,667	0.192	980	345.036,943 546.598,667	981	345.026,002 546.591,31	13.18 4	981	345.026,002 546.591,31	982	345.011,773 546.589,172	14.38 9
982	345.011,773 546.589,172	983	345.003,253 546.588,795	8.528	983	345.003,253 546.588,795	984	344.995,611 546.588,457	7.649	984	344.995,611 546.588,457	985	344.980,926 546.588,591	14.68 6
985	344.980,926 546.588,591	986	344.968,762 546.589,845	12.22 8	986	344.968,762 546.589,845	987	344.968,305 546.589,84	0.457	987	344.968,305 546.589,84	988	344.967,862 546.589,731	0.456
988	344.967,862 546.589,731	989	344.962,628 546.587,791	5.582	989	344.962,628 546.587,791	990	344.962,339 546.587,658	0.318	990	344.962,339 546.587,658	991	344.962,076 546.587,48	0.318
991	344.962,076 546.587,48	992	344.959,022 546.585,046	3.905	992	344.959,022 546.585,046	993	344.958,802 546.584,842	0.3	993	344.958,802 546.584,842	994	344.958,615 546.584,607	0.3
994	344.958,615 546.584,607	995	344.955,763 546.580,414	5.071	995	344.955,763 546.580,414	996	344.955,52 546.579,923	0.548	996	344.955,52 546.579,923	997	344.953,768 546.574,677	5.531
997	344.953,768 546.574,677	998	344.953,675 546.574,25	0.437	998	344.953,675 546.574,25	999	344.953,678 546.573,813	0.437	999	344.953,678 546.573,813	1000	344.953,775 546.573,387	0.437
1000	344.953,775 546.573,387	1001	344.956,79 546.564,703	9.193	1001	344.956,79 546.564,703	1002	344.956,955 546.564,345	0.394	1002	344.956,955 546.564,345	1003	344.973,509 546.536,194	32.65 8
1003	344.973,509 546.536,194	1004	344.973,524 546.536,17	0.028	1004	344.973,524 546.536,17	1005	344.984,551 546.518,014	21.24 2	1005	344.984,551 546.518,014	1006	344.996,055 546.499,072	22.16 2
1006	344.996,055 546.499,072	1007	344.996,867 546.497,735	1.564	1007	344.996,867 546.497,735	1008	344.997,162 546.497,359	0.478	1008	344.997,162 546.497,359	1009	345.019,884 546.474,638	32.13 3

Punct început	X / Y	Punct sfârșit	X / Y	Lungime segment	Punct început	X / Y	Punct sfârșit	X / Y	Lungime segment	Punct început	X / Y	Punct sfârșit	X / Y	Lungime segment
1009	345.019,884 546.474,638	1010	345.019,931 546.474,592	0.066	1010	345.019,931 546.474,592	1011	345.031,746 546.463,529	16.186	1011	345.031,746 546.463,529	1012	345.032,139 546.463,162	0.538
1012	345.032,139 546.463,162	1013	345.032,228 546.463,083	0.119	1013	345.032,228 546.463,083	1014	345.048,64 546.449,451	21.335	1014	345.048,64 546.449,451	1015	345.059,239 546.436,919	16.413
1015	345.059,239 546.436,919	1016	345.063,435 546.431,576	6.794	1016	345.063,435 546.431,576	1017	345.070,507 546.422,571	11.45	1017	345.070,507 546.422,571	1018	345.077,38 546.411,228	13.263
1018	345.077,38 546.411,228	1019	345.077,754 546.410,604	0.727	1019	345.077,754 546.410,604	1020	345.079,541 546.407,626	3.473	1020	345.079,541 546.407,626	1021	345.084,265 546.396,708	11.896
1021	345.084,265 546.396,708	1022	345.087,373 546.389,41	7.932	1022	345.087,373 546.389,41	1023	345.087,401 546.389,348	0.068	1023	345.087,401 546.389,348	1024	345.091,03 546.381,571	8.582
1024	345.091,03 546.381,571	1025	345.091,085 546.381,462	0.122	1025	345.091,085 546.381,462	1026	345.092,098 546.379,597	2.122	1026	345.092,098 546.379,597	1027	345.095,751 546.372,874	7.651
1027	345.095,751 546.372,874	1028	345.095,763 546.372,853	0.024	1028	345.095,763 546.372,853	1029	345.100,554 546.364,283	9.818	1029	345.100,554 546.364,283	1030	345.105,999 546.354,046	11.595
1030	345.105,999 546.354,046	1031	345.106,104 546.353,87	0.205	1031	345.106,104 546.353,87	1032	345.111,021 546.346,549	8.819	1032	345.111,021 546.346,549	1033	345.115,531 546.345,789	0.915
1033	345.115,531 546.345,789	1034	345.116,739 546.335,995	11.093	1034	345.116,739 546.335,995	1035	345.119,913 546.328,644	8.007	1035	345.119,913 546.328,644	1036	345.120,981 546.323,895	4.868
1036	345.120,981 546.323,895	1037	345.121,114 546.318,688	5.209	1037	345.121,114 546.318,688	1038	345.120,925 546.314,245	4.447	1038	345.120,925 546.314,245	1039	345.119,902 546.308,914	5.428
1039	345.119,902 546.308,914	1040	345.117,525 546.303,51	5.904	1040	345.117,525 546.303,51	1041	345.114,929 546.299,484	4.79	1041	345.114,929 546.299,484	1042	345.112,247 546.297,017	3.644
1042	345.112,247 546.297,017	1	345.116,593 546.295,58	4.577										

** Lungimile segmentelor sunt determinate în planul de proiecție Stereo 70 și sunt rotunjite la 1 milimetru.

*** Distanța dintre puncte este formată din segmente cumulate ce sunt mai mici decât valoarea 1 milimetru.

**DATE DESPRE IMOBILUL NR. 3613**

Oficiul de Cadastru și Publicitate Imobiliară ALBA
Biroul de Cadastru și Publicitate Imobiliară Campeni

A. Partea I. Descrierea imobilului

TEREN Extravilan

Nr. CF vechi:85(70873)

Nr. topografic:493

Adresa: Jud. Alba

Nr. Crt	Nr cadastral Nr. topografic	Suprafața* (mp)	Observații / Referințe
A1		239	Sector cadastral:32 Teren neimprejmuit; Parte din Cartea Funciara veche nr.85(70873) Sacatura, cu nr. topografic vechi 493. Configuratia imobilului stabilita conform identificarii in teren si a masuratorilor efectuate nu corespunde cu situatia tehnica a imobilului din cartea funciara veche, conform ordinul ANCP nr. 600/2023.

B. Partea II. Proprietari și acte

Inscrieri privitoare la dreptul de proprietate și alte drepturi reale		Referințe
3613 / 25/03/2024		
Act Normativ nr. 7, din 13/03/1996 emis de PARLAMENT;		
B1	Intabulare, drept de PROPRIETATE, dobandit prin Lege, cota actuala 1/1, cota initiala 1/1 1) NEIDENTIFICAT NEIDENTIFICAT	A1
Act Administrativ nr. 1470, din 13/03/2024 emis de COMUNA VADU MOȚILOR;		
B2	Se noteaza posesia factica in favoarea lui Bodea Călin-Rareș 1) BODEA CĂLIN-RAREȘ	A1

C. Partea III. SARCINI .

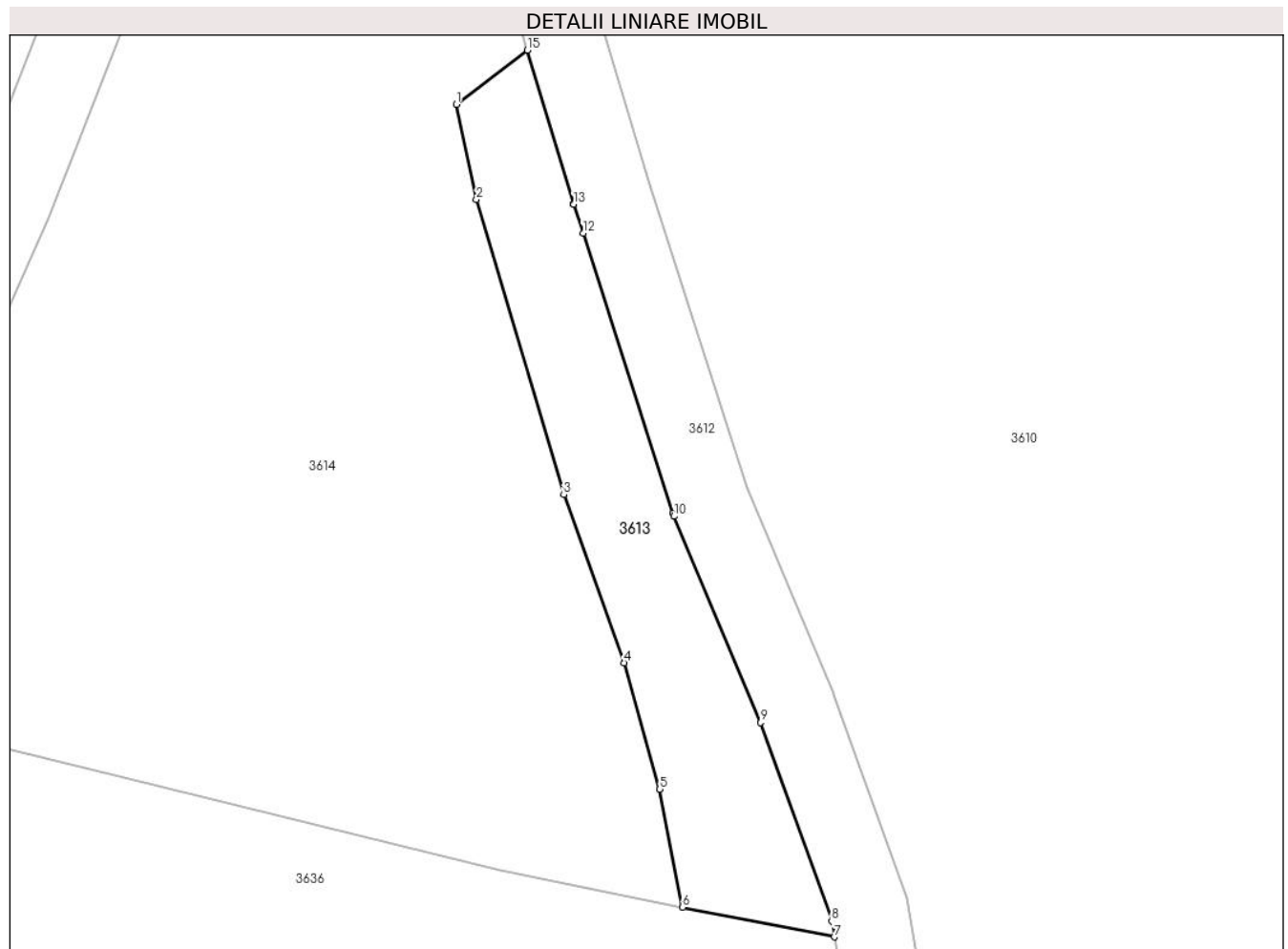
Inscrieri privind dezmembramintele dreptului de proprietate, drepturi reale de garanție și sarcini	Referințe
NU SUNT	

Anexa Nr. 1 La Partea I

Teren

Nr cadastral	Suprafața (mp)*	Observații / Referințe
	239	Parte din Cartea Funciara veche nr.85(70873) Sacatura, cu nr. topografic vechi 493. Configuratia imobilului stabilita conform identificarii in teren si a masuratorilor efectuate nu corespunde cu situatia tehnica a imobilului din cartea funciara veche, conform ordinul ANCPi nr. 600/2023.

* Suprafața este determinată în planul de proiecție Stereo 70.



Date referitoare la teren

Crt	Categorie folosință	Intra vilan	Suprafața (mp)	Tarla	Parcelă	Nr. topo	Observații / Referințe
1	pasune	NU	239	-	-	-	PASUNE IMPADURITA

Lungime Segmente

1) Valorile lungimilor segmentelor sunt obținute din proiecție în plan.

Punct început	X / Y	Punct sfârșit	X / Y	Lungime segment (** (m)
1	345.180,987 546.666,598	2	345.181,998 546.661,743	4.959
2	345.181,998 546.661,743	3	345.186,465 546.646,655	15.735
3	345.186,465 546.646,655	4	345.189,542 546.638,069	9.121
4	345.189,542 546.638,069	5	345.191,378 546.631,616	6.709

Punct început	X / Y	Punct sfârșit	X / Y	Lungime segment (** (m)
5	345.191,378 546.631,616	6	345.192,528 546.625,589	6.136
6	345.192,528 546.625,589	7	345.200,296 546.624,074	7.914
7	345.200,296 546.624,074	8	345.200,166 546.624,882	0.818
8	345.200,166 546.624,882	9	345.196,537 546.635,028	10.775
9	345.196,537 546.635,028	10	345.192,096 546.645,554	11.424
10	345.192,096 546.645,554	11	345.192,035 546.645,719	0.176
11	345.192,035 546.645,719	12	345.187,447 546.660,006	15.006
12	345.187,447 546.660,006	13	345.186,97 546.661,489	1.558
13	345.186,97 546.661,489	14	345.186,959 546.661,526	0.039
14	345.186,959 546.661,526	15	345.184,609 546.669,358	8.177
15	345.184,609 546.669,358	1	345.180,987 546.666,598	4.554

** Lungimile segmentelor sunt determinate în planul de proiecție Stereo 70 și sunt rotunjite la 1 milimetru.

*** Distanța dintre puncte este formată din segmente cumulate ce sunt mai mici decât valoarea 1 milimetru.

**DATE DESPRE IMOBILUL NR. 3614**

Oficiul de Cadastru și Publicitate Imobiliară ALBA
Biroul de Cadastru și Publicitate Imobiliară Campeni

A. Partea I. Descrierea imobilului

TEREN Extravilan

Adresa: Jud. Alba

Nr. Crt	Nr cadastral Nr. topografic	Suprafața* (mp)	Observații / Referințe
A1		1.468	Sector cadastral:32 Teren neimprejmuit; parte din UP IX UA 82 D/21. Diferenta de suprafata se afla la ID 3615

B. Partea II. Proprietari și acte

Inscrieri privitoare la dreptul de proprietate și alte drepturi reale		Referințe
3614 / 25/03/2024		
Act Administrativ nr. 612/42, din 08/12/1992 emis de CJSDPAT ALBA;		
B1	Intabulare, drept de PROPRIETATE, dobandit prin Reconstituire, cota actuala 1/1, cota initiala 1/1 1) BODEA I. LAURENȚIU DEFUNCT:Da	A1
Act Administrativ nr. 1471, din 13/03/2024 emis de COMUNA VADU MOȚILOR;		
B2	Se noteaza posesia factica in favoarea lui Bodea Călin-Rareș 1) BODEA CĂLIN-RAREȘ	A1

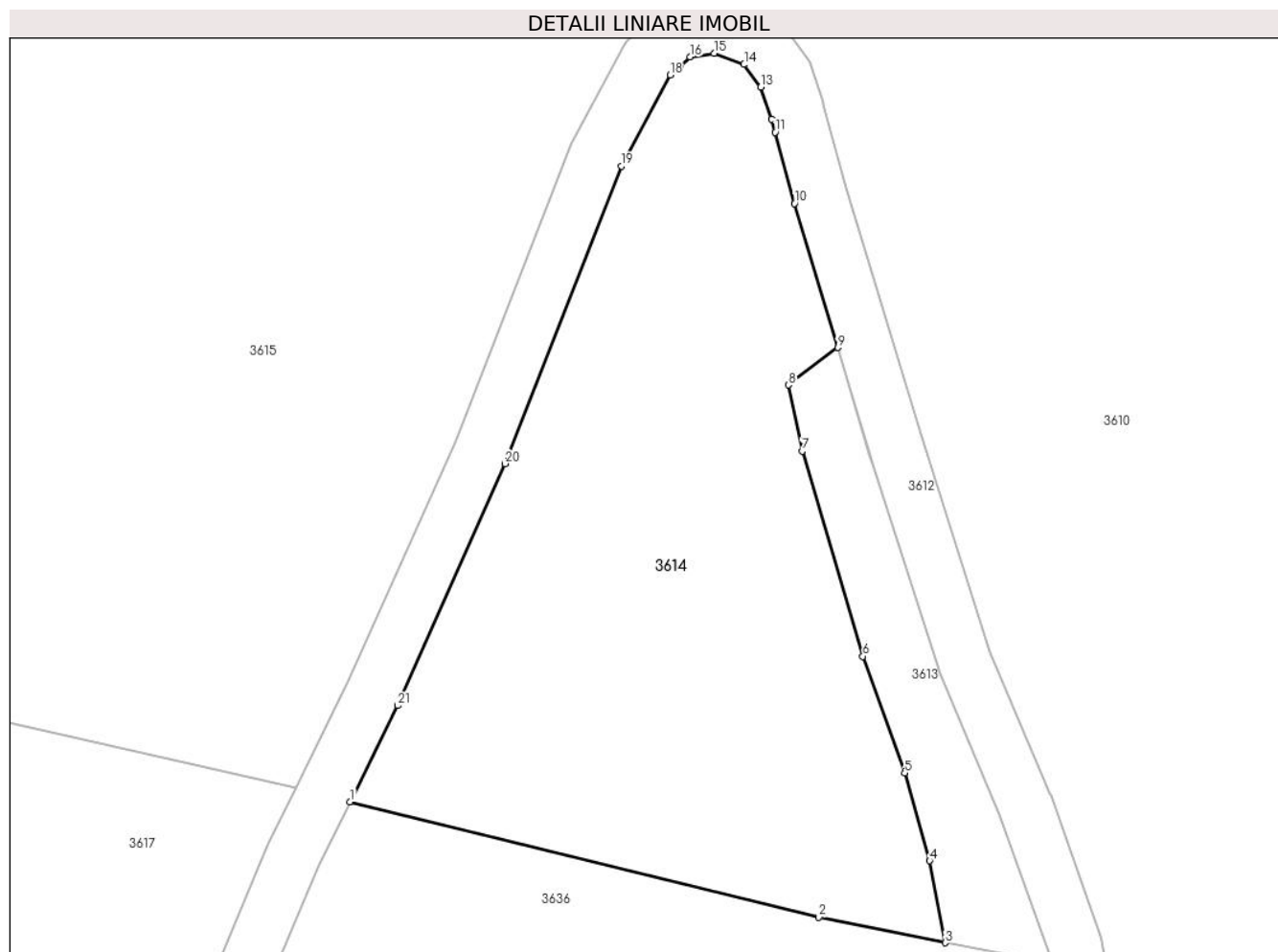
C. Partea III. SARCINI .

Inscrieri privind dezmembramintele dreptului de proprietate, drepturi reale de garanție și sarcini	Referințe
NU SUNT	

Teren

Nr cadastral	Suprafața (mp)*	Observații / Referințe
	1.468	parte din UP IX UA 82 D/21. Diferenta de suprafata se afla la ID 3615

* Suprafața este determinată în planul de proiecție Stereo 70.



Date referitoare la teren

Crt	Categorie folosință	Intravilan	Suprafața (mp)	Tarla	Parcelă	Nr. topo	Observații / Referințe
1	padure	NU	1.468	-	-	-	UP IX UA 82 D/21

Lungime Segmente

1) Valorile lungimilor segmentelor sunt obținute din proiecție în plan.

Punct început	X / Y	Punct sfârșit	X / Y	Lungime segment (** (m)
1	345.148,729 546.635,955	2	345.183,228 546.627,462	35.529
3	345.192,528 546.625,589	4	345.191,378 546.631,616	6.136
5	345.189,542 546.638,069	6	345.186,465 546.646,655	9.121
7	345.181,998 546.661,743	8	345.180,987 546.666,598	4.959
9	345.184,609 546.669,358	10	345.181,434 546.679,944	11.052

Punct început	X / Y	Punct sfârșit	X / Y	Lungime segment (** (m)
2	345.183,228 546.627,462	3	345.192,528 546.625,589	9.487
4	345.191,378 546.631,616	5	345.189,542 546.638,069	6.709
6	345.186,465 546.646,655	7	345.181,998 546.661,743	15.735
8	345.180,987 546.666,598	9	345.184,609 546.669,358	4.554
10	345.181,434 546.679,944	11	345.180,007 546.685,178	5.425

Punct început	X / Y	Punct sfârșit	X / Y	Lungime segment (** (m)
11	345.180,007 546.685,178	12	345.179,739 546.686,162	1.02
13	345.178,956 546.688,509	14	345.177,719 546.690,169	2.07
15	345.175,515 546.690,996	16	345.173,741 546.690,718	1.796
17	345.173,042 546.690,084	18	345.172,286 546.689,398	1.021
19	345.168,686 546.682,7	20	345.160,129 546.660,819	23.495
21	345.152,222 546.643,028	1	345.148,729 546.635,955	7.888

Punct început	X / Y	Punct sfârșit	X / Y	Lungime segment (** (m)
12	345.179,739 546.686,162	13	345.178,956 546.688,509	2.474
14	345.177,719 546.690,169	15	345.175,515 546.690,996	2.354
16	345.173,741 546.690,718	17	345.173,042 546.690,084	0.944
18	345.172,286 546.689,398	19	345.168,686 546.682,7	7.604
20	345.160,129 546.660,819	21	345.152,222 546.643,028	19.469

** Lungimile segmentelor sunt determinate în planul de proiecție Stereo 70 și sunt rotunjite la 1 milimetru.

*** Distanța dintre puncte este formată din segmente cumulate ce sunt mai mici decât valoarea 1 milimetru.

**DATE DESPRE IMOBILUL NR. 3615**

Oficiul de Cadastru și Publicitate Imobiliară ALBA
Biroul de Cadastru și Publicitate Imobiliară Campeni

A. Partea I. Descrierea imobilului

TEREN Extravilan

Adresa: Jud. Alba

Nr. Crt	Nr cadastral Nr. topografic	Suprafața* (mp)	Observații / Referințe
A1		5.532	Sector cadastral:32 Teren neimprejmuit; parte din UP IX UA 82 D/21. Diferenta de suprafata se afla la ID 3614

B. Partea II. Proprietari și acte

Inscrieri privitoare la dreptul de proprietate și alte drepturi reale		Referințe
3615 / 25/03/2024		
Act Administrativ nr. 612/42, din 08/12/1992 emis de CJSDPAT ALBA;		
B1	Intabulare, drept de PROPRIETATE, dobândit prin Reconstituire, cota actuala 1/1, cota initiala 1/1 1) BODEA I. LAURENȚIU DEFUNCT:Da	A1
Act Administrativ nr. 1472, din 13/03/2024 emis de COMUNA VADU MOȚILOR;		
B2	Se noteaza posesia factica in favoarea lui Bodea Călin-Rareș 1) BODEA CĂLIN-RAREȘ	A1

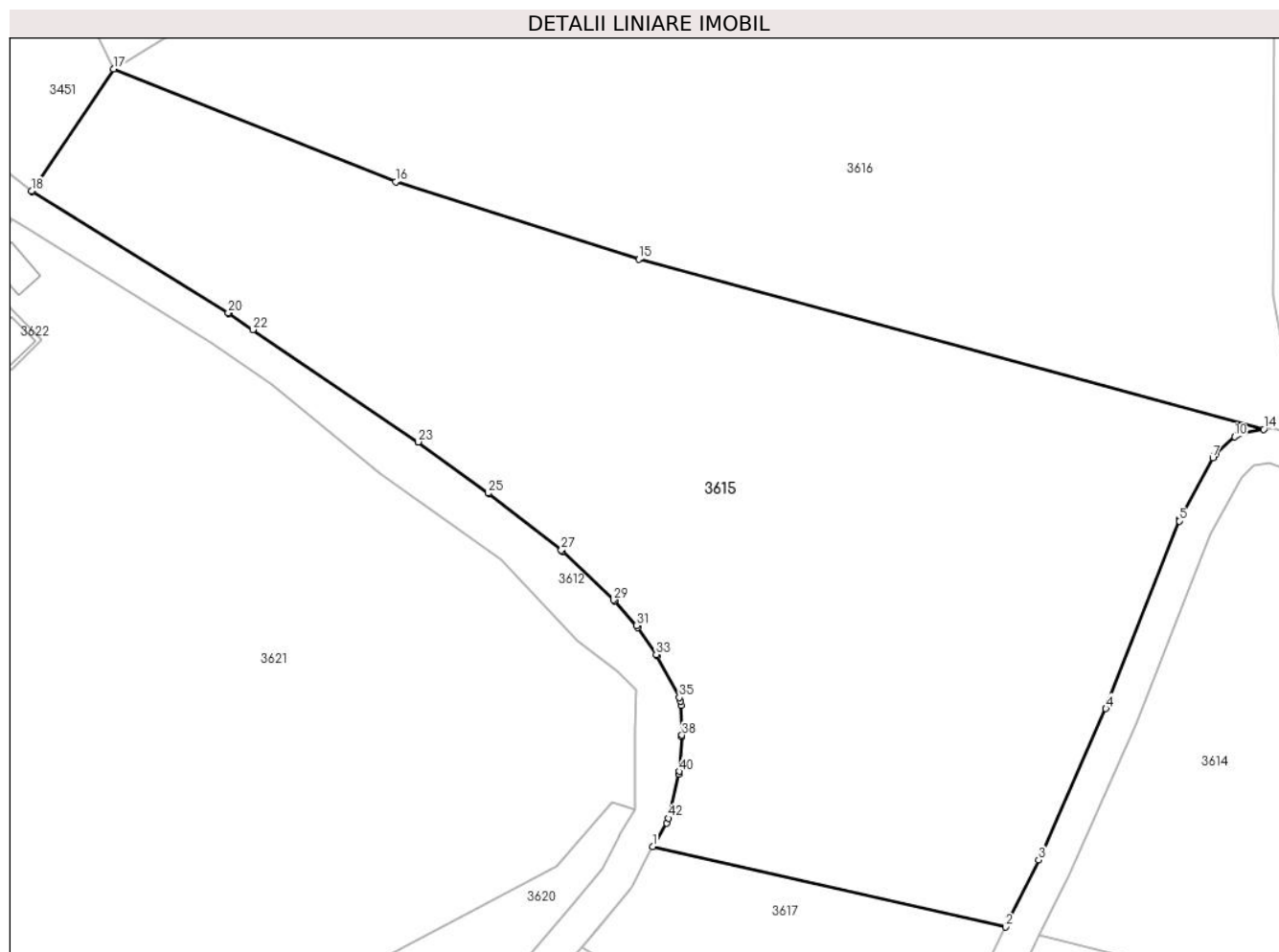
C. Partea III. SARCINI .

Inscrieri privind dezmembramintele dreptului de proprietate, drepturi reale de garanție și sarcini	Referințe
NU SUNT	

Teren

Nr cadastral	Suprafața (mp)*	Observații / Referințe
	5.532	parte din UP IX UA 82 D/21. Diferenta de suprafata se afla la ID 3614

* Suprafața este determinată în planul de proiecție Stereo 70.



Date referitoare la teren

Crt	Categorie folosință	Intravilan	Suprafața (mp)	Tarla	Parcelă	Nr. topo	Observații / Referințe
1	padure	NU	5.532	-	-	-	UP IX UA 82 D/21

Lungime Segmente

1) Valorile lungimilor segmentelor sunt obținute din proiecție în plan.

Punct început	X / Y	Punct sfârșit	X / Y	Lungime segment
1	345.103,586 546.646,326	2	345.144,756 546.636,943	42.226
4	345.156,455 546.662,401	5	345.165,004 546.684,269	23.48
7	345.168,926 546.691,595	8	345.169,112 546.691,879	0.339
10	345.171,496 546.694,083	11	345.171,807 546.694,314	0.387
13	345.172,531 546.694,578	14	345.174,869 546.694,943	2.366
16	345.073,611 546.723,819	17	345.040,693 546.736,955	35.442
2	345.144,756 546.636,943	3	345.148,617 546.644,763	8.721
5	345.165,004 546.684,269	6	345.165,105 546.684,487	0.24
8	345.169,112 546.691,879	9	345.169,343 546.692,129	0.34
11	345.171,807 546.694,314	12	345.172,156 546.694,481	0.387
14	345.174,869 546.694,943	15	345.101,958 546.714,805	75.568
17	345.040,693 546.736,955	18	345.031,156 546.722,713	17.14
3	345.148,617 546.644,763	4	345.156,455 546.662,401	19.301
6	345.165,105 546.684,487	7	345.168,926 546.691,595	8.07
9	345.169,343 546.692,129	10	345.171,496 546.694,083	2.907
12	345.172,156 546.694,481	13	345.172,531 546.694,578	0.387
15	345.101,958 546.714,805	16	345.073,611 546.723,819	29.746
18	345.031,156 546.722,713	19	345.031,252 546.722,638	0.122

Punct început	X / Y	Punct sfârșit	X / Y	Lungime segment	Punct început	X / Y	Punct sfârșit	X / Y	Lungime segment	Punct început	X / Y	Punct sfârșit	X / Y	Lungime segment
19	345.031,252 546.722,638	20	345.054,095 546.708,518	26.855	20	345.054,095 546.708,518	21	345.054,168 546.708,471	0.087	21	345.054,168 546.708,471	22	345.056,951 546.706,579	3.365
22	345.056,951 546.706,579	23	345.076,214 546.693,482	23.294	23	345.076,214 546.693,482	24	345.076,267 546.693,444	0.065	24	345.076,267 546.693,444	25	345.084,411 546.687,513	10.075
25	345.084,411 546.687,513	26	345.084,462 546.687,475	0.064	26	345.084,462 546.687,475	27	345.092,931 546.680,886	10.73	27	345.092,931 546.680,886	28	345.093,084 546.680,754	0.202
28	345.093,084 546.680,754	29	345.099,041 546.675,068	8.235	29	345.099,041 546.675,068	30	345.099,154 546.674,951	0.163	30	345.099,154 546.674,951	31	345.101,697 546.672,093	3.826
31	345.101,697 546.672,093	32	345.101,86 546.671,882	0.267	32	345.101,86 546.671,882	33	345.104,011 546.668,693	3.847	33	345.104,011 546.668,693	34	345.104,115 546.668,521	0.201
34	345.104,115 546.668,521	35	345.106,702 546.663,707	5.465	35	345.106,702 546.663,707	36	345.106,875 546.663,27	0.47	36	345.106,875 546.663,27	37	345.106,94 546.662,805	0.47
37	345.106,94 546.662,805	38	345.107,017 546.659,296	3.51	38	345.107,017 546.659,296	39	345.107,012 546.659,094	0.202	39	345.107,012 546.659,094	40	345.106,694 546.655,081	4.026
40	345.106,694 546.655,081	41	345.106,645 546.654,773	0.312	41	345.106,645 546.654,773	42	345.105,411 546.649,628	5.291	42	345.105,411 546.649,628	43	345.105,195 546.649,088	0.582
43	345.105,195 546.649,088	1	345.103,586 546.646,326	3.196										

** Lungimile segmentelor sunt determinate în planul de proiecție Stereo 70 și sunt rotunjite la 1 milimetru.

*** Distanța dintre puncte este formată din segmente cumulate ce sunt mai mici decât valoarea 1 milimetru.

**DATE DESPRE IMOBILUL NR. 3616**

Oficiul de Cadastru și Publicitate Imobiliară ALBA
Biroul de Cadastru și Publicitate Imobiliară Campeni

A. Partea I. Descrierea imobilului

TEREN Extravilan

Adresa: Jud. Alba

Nr. Crt	Nr cadastral Nr. topografic	Suprafața* (mp)	Observații / Referințe
A1		5.000	Sector cadastral:32 Teren neimprejmuit; UP IX UA 71/14

B. Partea II. Proprietari și acte

Inscrieri privitoare la dreptul de proprietate și alte drepturi reale		Referințe
3616 / 25/03/2024		
Act Administrativ nr. 612/29, din 08/12/1992 emis de CJSDPAT ALBA;		
B1	Intabulare, drept de PROPRIETATE, dobandit prin Reconstituire, cota actuala 1/1, cota initiala 1/1 1) BURZ T. ROVIN DEFUNCT:Da	A1
Act Administrativ nr. 1473, din 13/03/2024 emis de COMUNA VADU MOȚILOR;		
B2	Se noteaza posesia factica in favoarea lui Neag Rovin-Ștefan 1) NEAG ROVIN-ȘTEFAN	A1

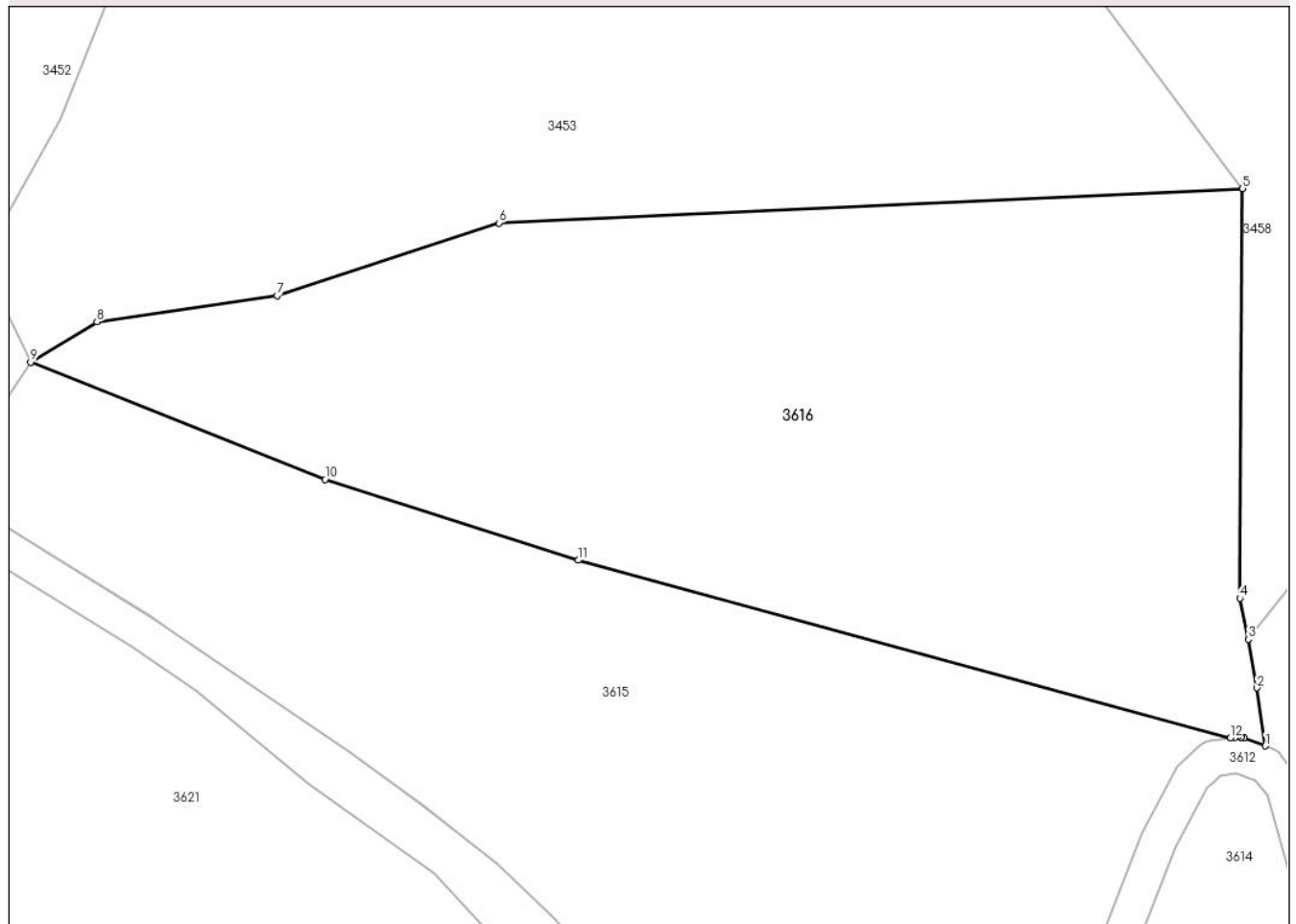
C. Partea III. SARCINI .

Inscrieri privind dezmembramintele dreptului de proprietate, drepturi reale de garanție și sarcini	Referințe
NU SUNT	

Anexa Nr. 1 La Partea I**Teren**

Nr cadastral	Suprafața (mp)*	Observații / Referințe
	5.000	UP IX UA 71/14

* Suprafața este determinată în planul de proiecție Stereo 70.

DETALII LINIARE IMOBIL**Date referitoare la teren**

Crt	Categorie folosință	Intravilan	Suprafața (mp)	Tarla	Parcelă	Nr. topo	Observații / Referințe
1	padure	NU	5.000	-	-	-	UP IX UA 71/14

Lungime Segmente

1) Valorile lungimilor segmentelor sunt obținute din proiecție în plan.

Punct început	X / Y	Punct sfârșit	X / Y	Lungime segment (** (m)
1	345.178,785 546.694,041	2	345.177,849 546.700,538	6.564
2	345.177,849 546.700,538	3	345.176,867 546.705,969	5.519
3	345.176,867 546.705,969	4	345.175,936 546.710,56	4.684
4	345.175,936 546.710,56	5	345.176,231 546.756,351	45.792
5	345.176,231 546.756,351	6	345.093,064 546.752,505	83.256

Punct început	X / Y	Punct sfârșit	X / Y	Lungime segment (** (m)
6	345.093,064 546.752,505	7	345.068,246 546.744,374	26.116
7	345.068,246 546.744,374	8	345.048,1 546.741,459	20.356
8	345.048,1 546.741,459	9	345.040,693 546.736,955	8.669
9	345.040,693 546.736,955	10	345.073,611 546.723,819	35.442
10	345.073,611 546.723,819	11	345.101,958 546.714,805	29.746
11	345.101,958 546.714,805	12	345.174,869 546.694,943	75.568
12	345.174,869 546.694,943	13	345.175,417 546.695,029	0.555
13	345.175,417 546.695,029	14	345.175,758 546.695,053	0.342
14	345.175,758 546.695,053	15	345.176,098 546.695,018	0.342
15	345.176,098 546.695,018	16	345.176,428 546.694,925	0.343
16	345.176,428 546.694,925	1	345.178,785 546.694,041	2.517

** Lungimile segmentelor sunt determinate în planul de proiecție Stereo 70 și sunt rotunjite la 1 milimetru.

*** Distanța dintre puncte este formată din segmente cumulate ce sunt mai mici decât valoarea 1 milimetru.

**DATE DESPRE IMOBILUL NR. 3617**

Oficiul de Cadastru și Publicitate Imobiliară ALBA
Biroul de Cadastru și Publicitate Imobiliară Campeni

A. Partea I. Descrierea imobilului

TEREN Extravilan

Adresa: Jud. Alba

Nr. Crt	Nr cadastral Nr. topografic	Suprafața* (mp)	Observații / Referințe
A1		921	Sector cadastral:32 Teren neimprejmuit; parte din UP IX UA 82 D/14. Diferenta de suprafata se afla la ID 3636.

B. Partea II. Proprietari și acte

Inscrieri privitoare la dreptul de proprietate și alte drepturi reale		Referințe
3617 / 25/03/2024		
Act Administrativ nr. 612/38, din 08/12/1992 emis de CJSDPAT ALBA;		
B1	Intabulare, drept de PROPRIETATE, dobandit prin Reconstituire, cota actuala 1/1, cota initiala 1/1 1) HRISTEA GHE. TRIFA GHEORGHE DEFUNCT:Da	A1
Act Administrativ nr. 1474, din 13/03/2024 emis de COMUNA VADU MOȚILOR;		
B2	Se noteaza posesia factica in favoarea lui Bota Dan 1) BOTA DAN	A1

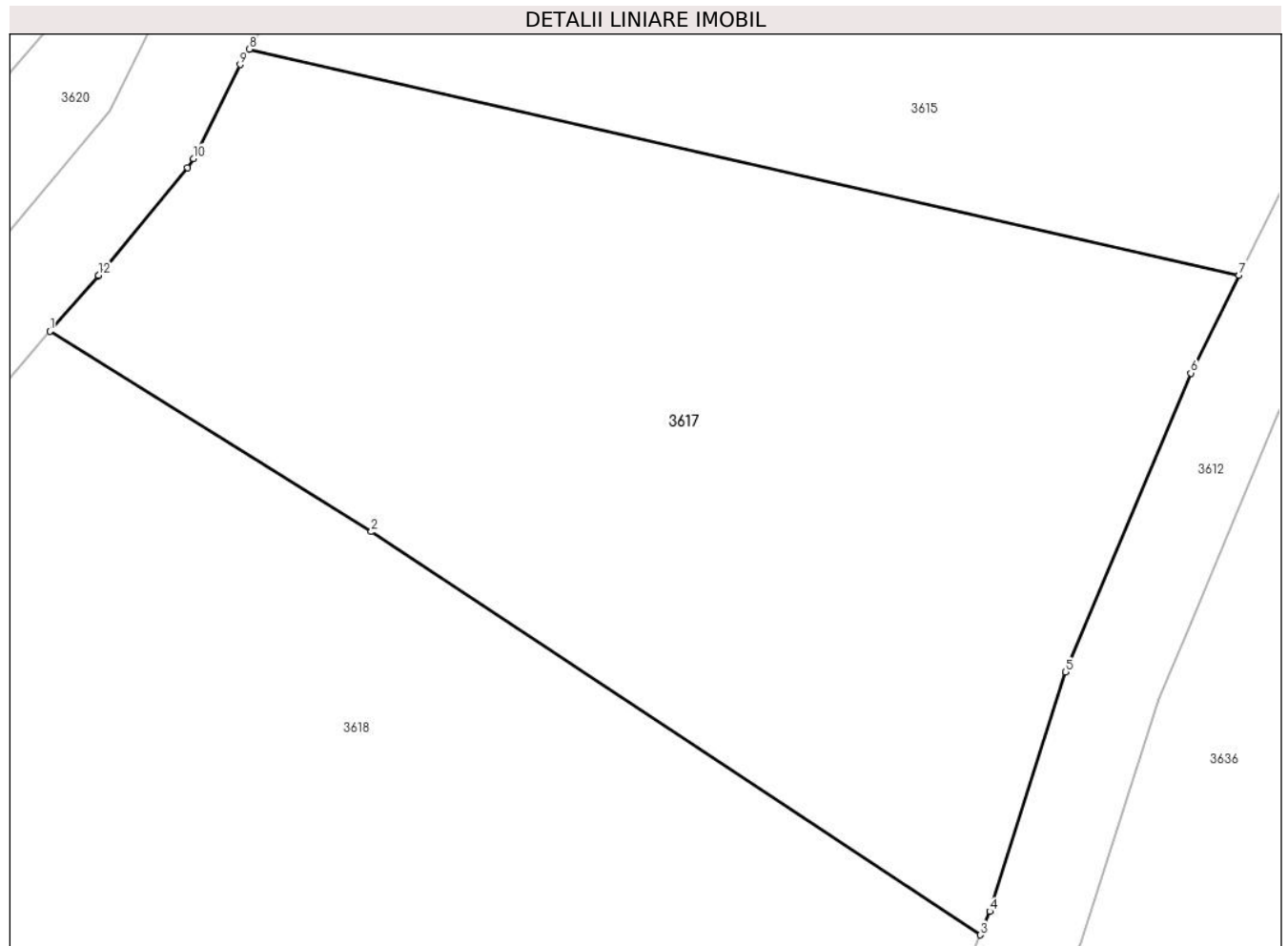
C. Partea III. SARCINI .

Inscrieri privind dezmembramintele dreptului de proprietate, drepturi reale de garanție și sarcini	Referințe
NU SUNT	

Teren

Nr cadastral	Suprafața (mp)*	Observații / Referințe
	921	parte din UP IX UA 82 D/14. Diferenta de suprafata se afla la ID 3636.

* Suprafața este determinată în planul de proiecție Stereo 70.



Date referitoare la teren

Crt	Categorie folosință	Intravilan	Suprafața (mp)	Tarla	Parcelă	Nr. topo	Observații / Referințe
1	padure	NU	921	-	-	-	UP IX UA 82 D/14

Lungime Segmente

1) Valorile lungimilor segmentelor sunt obținute din proiecție în plan.

Punct început	X / Y	Punct sfârșit	X / Y	Lungime segment (** (m)
1	345.095,308 546.634,61	2	345.108,673 546.626,286	15.745
2	345.108,673 546.626,286	3	345.133,996 546.609,541	30.359
3	345.133,996 546.609,541	4	345.134,387 546.610,52	1.054
4	345.134,387 546.610,52	5	345.137,53 546.620,468	10.433
5	345.137,53 546.620,468	6	345.142,751 546.632,873	13.459

Punct început	X / Y	Punct sfârșit	X / Y	Lungime segment (** (m)
6	345.142,751 546.632,873	7	345.144,756 546.636,943	4.537
7	345.144,756 546.636,943	8	345.103,586 546.646,326	42.226
8	345.103,586 546.646,326	9	345.103,213 546.645,686	0.741
9	345.103,213 546.645,686	10	345.101,28 546.641,786	4.353
10	345.101,28 546.641,786	11	345.101,026 546.641,396	0.465
11	345.101,026 546.641,396	12	345.097,324 546.636,941	5.792
12	345.097,324 546.636,941	13	345.097,298 546.636,911	0.04
13	345.097,298 546.636,911	1	345.095,308 546.634,61	3.042

** Lungimile segmentelor sunt determinate în planul de proiecție Stereo 70 și sunt rotunjite la 1 milimetru.

*** Distanța dintre puncte este formată din segmente cumulate ce sunt mai mici decât valoarea 1 milimetru.

**DATE DESPRE IMOBILUL NR. 3618**

Oficiul de Cadastru și Publicitate Imobiliară ALBA
Biroul de Cadastru și Publicitate Imobiliară Campeni

A. Partea I. Descrierea imobilului

TEREN Extravilan

Adresa: Jud. Alba

Nr. Crt	Nr cadastral Nr. topografic	Suprafața* (mp)	Observații / Referințe
A1		1.577	Sector cadastral:32 Teren neimprejmuit; parte din UP IX UA 82 D/20. Diferenta de suprafata se afla la ID 3635

B. Partea II. Proprietari și acte

Inscrieri privitoare la dreptul de proprietate și alte drepturi reale		Referințe
3618 / 25/03/2024		
Act Administrativ nr. 612/29, din 08/12/1992 emis de CJSDPAT ALBA;		
B1	Intabulare, drept de PROPRIETATE, dobandit prin Reconstituire, cota actuala 1/1, cota initiala 1/1 1) BURZ T. ROVIN DEFUNCT:Da	A1
Act Administrativ nr. 1475, din 13/03/2024 emis de COMUNA VADU MOȚILOR;		
B2	Se noteaza posesia factica in favoarea lui Neag Rovin- Ștefan 1) NEAG ROVIN-ȘTEFAN	A1

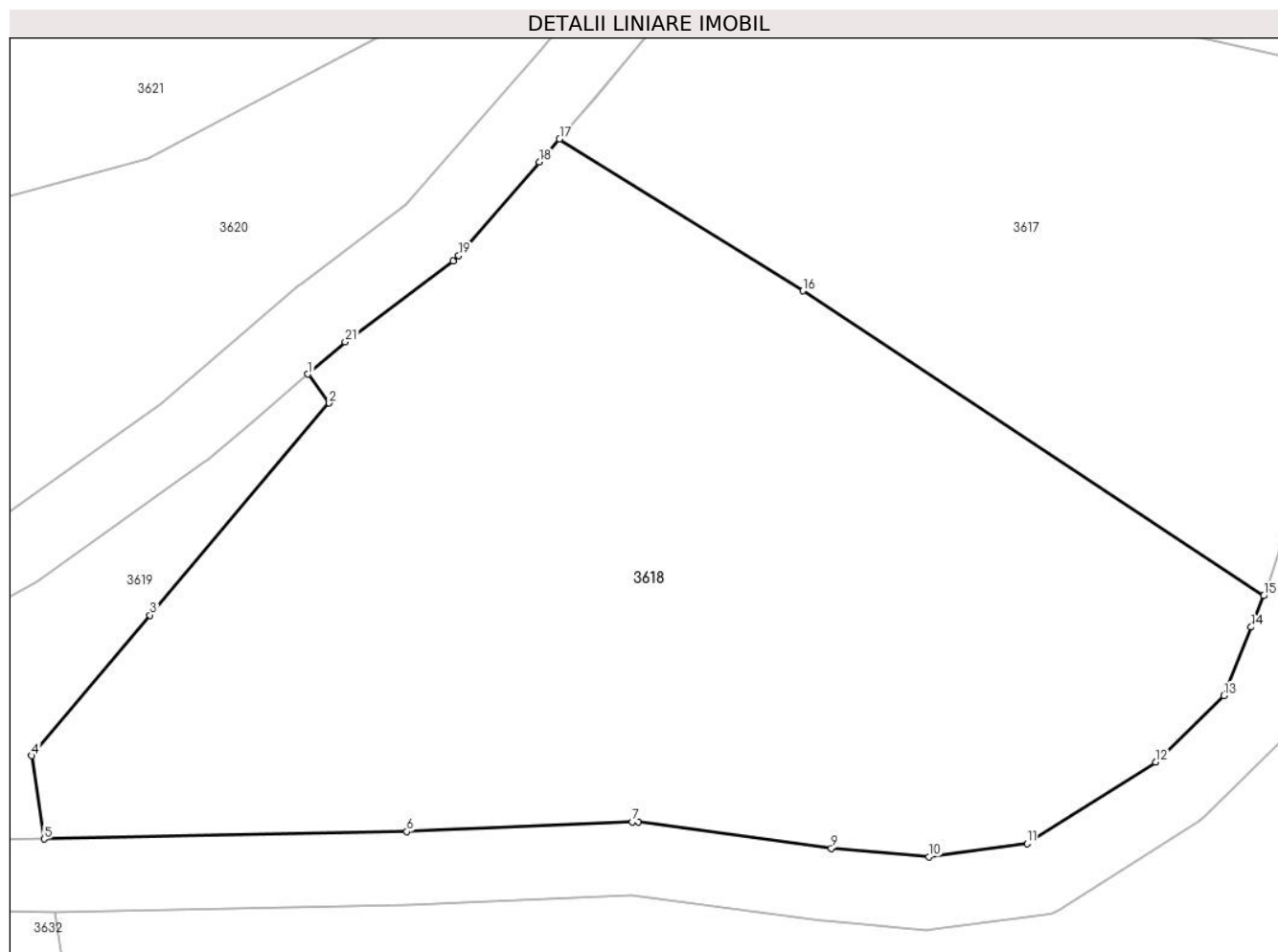
C. Partea III. SARCINI .

Inscrieri privind dezmembramintele dreptului de proprietate, drepturi reale de garanție și sarcini	Referințe
NU SUNT	

Teren

Nr cadastral	Suprafața (mp)*	Observații / Referințe
	1.577	parte din UP IX UA 82 D/20. Diferenta de suprafata se afla la ID 3635

* Suprafața este determinată în planul de proiecție Stereo 70.



Date referitoare la teren

Crt	Categorie folosință	Intravilan	Suprafața (mp)	Tarla	Parcelă	Nr. topo	Observații / Referințe
1	padure	NU	1.577	-	-	-	UP IX UA 82 D/20

Lungime Segmente

1) Valorile lungimilor segmentelor sunt obținute din proiecție în plan.

Punct început	X / Y	Punct sfârșit	X / Y	Lungime segment (** (m)
1	345.081,48 546.621,71	2	345.082,658 546.620,123	1.976
3	345.072,817 546.608,473	4	345.066,307 546.600,767	10.088
5	345.067,004 546.596,19	6	345.086,918 546.596,593	19.918
7	345.099,292 546.597,133	8	345.099,648 546.597,117	0.356
9	345.110,241 546.595,681	10	345.115,608 546.595,208	5.388

Punct început	X / Y	Punct sfârșit	X / Y	Lungime segment (** (m)
2	345.082,658 546.620,123	3	345.072,817 546.608,473	15.25
4	345.066,307 546.600,767	5	345.067,004 546.596,19	4.63
6	345.086,918 546.596,593	7	345.099,292 546.597,133	12.386
8	345.099,648 546.597,117	9	345.110,241 546.595,681	10.69
10	345.115,608 546.595,208	11	345.120,995 546.595,932	5.435

Punct început	X / Y	Punct sfârșit	X / Y	Lungime segment (** (m)
11	345.120,995 546.595,932	12	345.128,066 546.600,409	8.369
13	345.131,807 546.604,07	14	345.133,307 546.607,82	4.039
15	345.133,996 546.609,541	16	345.108,673 546.626,286	30.359
17	345.095,308 546.634,61	18	345.094,216 546.633,348	1.669
19	345.089,773 546.628,212	20	345.089,462 546.627,921	0.426
21	345.083,538 546.623,472	1	345.081,48 546.621,71	2.709

Punct început	X / Y	Punct sfârșit	X / Y	Lungime segment (** (m)
12	345.128,066 546.600,409	13	345.131,807 546.604,07	5.234
14	345.133,307 546.607,82	15	345.133,996 546.609,541	1.854
16	345.108,673 546.626,286	17	345.095,308 546.634,61	15.745
18	345.094,216 546.633,348	19	345.089,773 546.628,212	6.791
20	345.089,462 546.627,921	21	345.083,538 546.623,472	7.409

** Lungimile segmentelor sunt determinate în planul de proiecție Stereo 70 și sunt rotunjite la 1 milimetru.

*** Distanța dintre puncte este formată din segmente cumulate ce sunt mai mici decât valoarea 1 milimetru.

**DATE DESPRE IMOBILUL NR. 3619**

Oficiul de Cadastru și Publicitate Imobiliară ALBA
Biroul de Cadastru și Publicitate Imobiliară Campeni

A. Partea I. Descrierea imobilului

TEREN Extravilan

Adresa: Jud. Alba

Nr. Crt	Nr cadastral Nr. topografic	Suprafața* (mp)	Observații / Referințe
A1		349	Sector cadastral:32 Teren neimprejmuit; parte din UP IX UA 82 D/15. Diferenta de suprafata se afla la ID 3620 si ID 3632

B. Partea II. Proprietari și acte

Inscrieri privitoare la dreptul de proprietate și alte drepturi reale		Referințe
3619 / 25/03/2024		
Act Administrativ nr. 612/51, din 08/01/1993 emis de CJSDPAT ALBA;		
B1	Intabulare, drept de PROPRIETATE, dobandit prin Reconstituire, cota actuala 1/1, cota initiala 1/1 1) BODEA D. DUMITRU-CIT DEFUNCT:Da	A1
Act Administrativ nr. 1476, din 13/03/2024 emis de COMUNA VADU MOȚILOR;		
B2	Se noteaza posesia factica in favoarea lui Ilieș Elena 1) ILIEȘ ELENA	A1

C. Partea III. SARCINI .

Inscrieri privind dezmembramintele dreptului de proprietate, drepturi reale de garanție și sarcini	Referințe
NU SUNT	

Teren

Nr cadastral	Suprafața (mp)*	Observații / Referințe
	349	parte din UP IX UA 82 D/15. Diferenta de suprafata se afla la ID 3620 si ID 3632

* Suprafața este determinată în planul de proiecție Stereo 70.



Date referitoare la teren

Crt	Categorie folosință	Intravilan	Suprafața (mp)	Tarla	Parcelă	Nr. topo	Observații / Referințe
1	padure	NU	349	-	-	-	UP IX UA 82 D/15

Lungime Segmente

1) Valorile lungimilor segmentelor sunt obținute din proiecție în plan.

Punct început	X / Y	Punct sfârșit	X / Y	Lungime segment (** (m)
1	345.036,917 546.591,496	2	345.037,339 546.590,684	0.915
3	345.038,422 546.590,157	4	345.039,643 546.590,233	1.223
5	345.046,206 546.591,659	6	345.059,639 546.595,958	14.104
7	345.060,208 546.596,053	8	345.067,004 546.596,19	6.797
9	345.066,307 546.600,767	10	345.072,817 546.608,473	10.088

Punct început	X / Y	Punct sfârșit	X / Y	Lungime segment (** (m)
2	345.037,339 546.590,684	3	345.038,422 546.590,157	1.204
4	345.039,643 546.590,233	5	345.046,206 546.591,659	6.716
6	345.059,639 546.595,958	7	345.060,208 546.596,053	0.577
8	345.067,004 546.596,19	9	345.066,307 546.600,767	4.63
10	345.072,817 546.608,473	11	345.082,658 546.620,123	15.25

Punct început	X / Y	Punct sfârșit	X / Y	Lungime segment (** (m)
11	345.082,658 546.620,123	12	345.081,48 546.621,71	1.976
13	345.078,421 546.619,092	14	345.075,96 546.616,985	3.24
15	345.075,821 546.616,876	16	345.066,705 546.610,378	11.195
17	345.066,505 546.610,252	18	345.050,996 546.601,753	17.685
19	345.050,989 546.601,749	20	345.039,099 546.595,296	13.528
21	345.037,61 546.594,175	22	345.037,023 546.593,212	1.128
23	345.036,872 546.592,445	1	345.036,917 546.591,496	0.95

Punct început	X / Y	Punct sfârșit	X / Y	Lungime segment (** (m)
12	345.081,48 546.621,71	13	345.078,421 546.619,092	4.026
14	345.075,96 546.616,985	15	345.075,821 546.616,876	0.177
16	345.066,705 546.610,378	17	345.066,505 546.610,252	0.236
18	345.050,996 546.601,753	19	345.050,989 546.601,749	0.008
20	345.039,099 546.595,296	21	345.037,61 546.594,175	1.864
22	345.037,023 546.593,212	23	345.036,872 546.592,445	0.782

** Lungimile segmentelor sunt determinate în planul de proiecție Stereo 70 și sunt rotunjite la 1 milimetru.

*** Distanța dintre puncte este formată din segmente cumulate ce sunt mai mici decât valoarea 1 milimetru.

**DATE DESPRE IMOBILUL NR. 3620**

Oficiul de Cadastru și Publicitate Imobiliară ALBA
Biroul de Cadastru și Publicitate Imobiliară Campeni

A. Partea I. Descrierea imobilului

TEREN Extravilan

Adresa: Jud. Alba

Nr. Crt	Nr cadastral Nr. topografic	Suprafața* (mp)	Observații / Referințe
A1		1.750	Sector cadastral:32 Teren neimprejmuit; parte din UP IX UA 82 D/15. Diferenta de suprafata se afla la ID 3619 si ID 3632

B. Partea II. Proprietari și acte

Inscrieri privitoare la dreptul de proprietate și alte drepturi reale		Referințe
3620 / 25/03/2024		
Act Administrativ nr. 612/51, din 08/01/1993 emis de CJSDPAT ALBA;		
B1	Intabulare, drept de PROPRIETATE, dobandit prin Reconstituire, cota actuala 1/1, cota initiala 1/1 1) BODEA D. DUMITRU-CIT DEFUNCT:Da	A1
Act Administrativ nr. 1477, din 13/03/2024 emis de COMUNA VADU MOȚILOR;		
B2	Se noteaza posesia factica in favoarea lui Ilieș Elena 1) ILIEȘ ELENA	A1

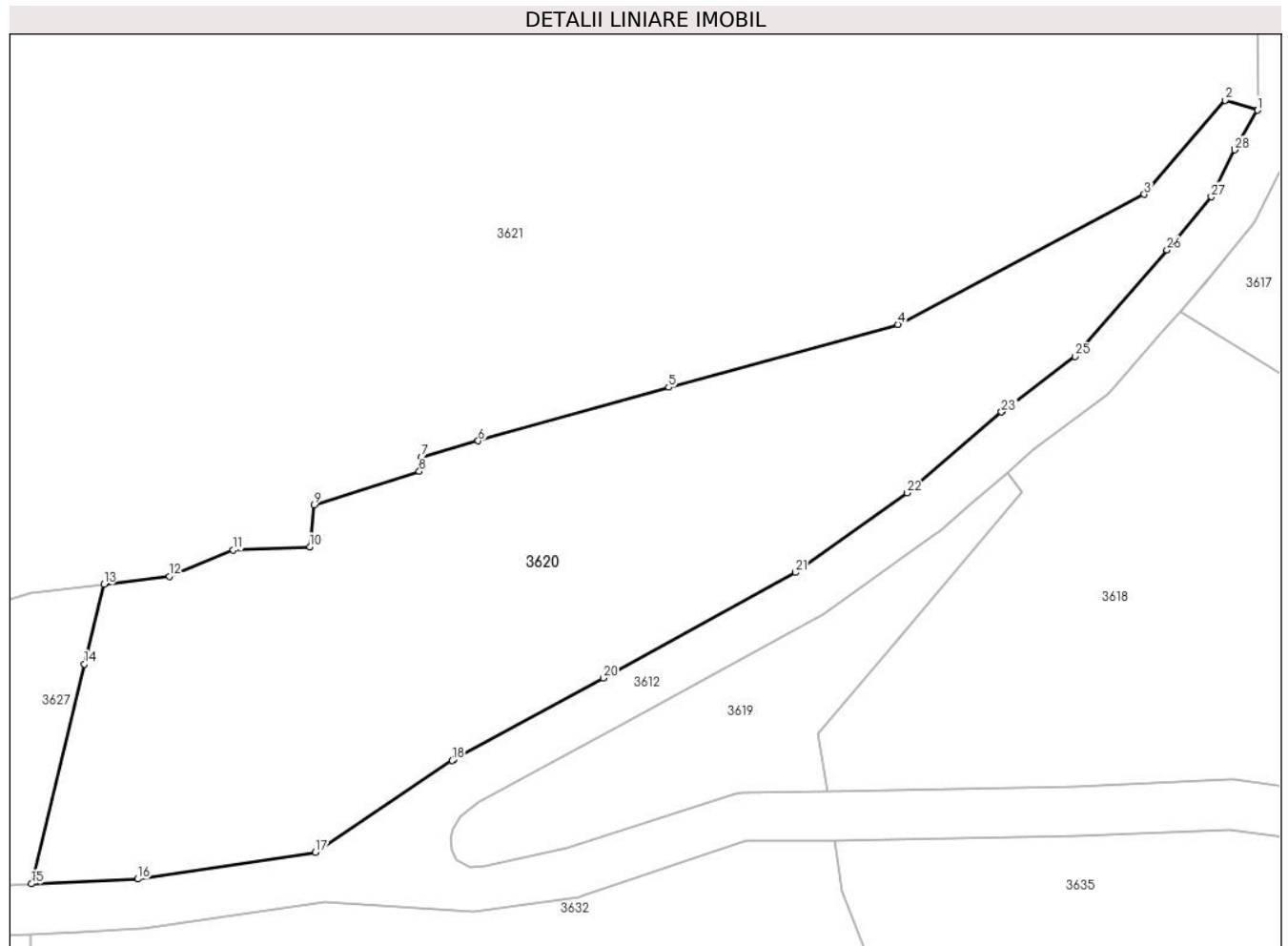
C. Partea III. SARCINI .

Inscrieri privind dezmembramintele dreptului de proprietate, drepturi reale de garanție și sarcini	Referințe
NU SUNT	

Teren

Nr cadastral	Suprafața (mp)*	Observații / Referințe
	1.750	parte din UP IX UA 82 D/15. Diferenta de suprafata se afla la ID 3619 si ID 3632

* Suprafața este determinată în planul de proiecție Stereo 70.



Date referitoare la teren

Crt	Categorie folosință	Intra vilan	Suprafața (mp)	Tarla	Parcelă	Nr. topo	Observații / Referințe
1	padure	NU	1.750	-	-	-	UP IX UA 82 D/15

Lungime Segmente

1) Valorile lungimilor segmentelor sunt obținute din proiecție în plan.

Punct început	X / Y	Punct sfârșit	X / Y	Lungime segment (** (m)
1	345.101,506 546.650,701	2	345.098,916 546.651,503	2.711
3	345.092,429 546.643,974	4	345.072,69 546.633,559	22.318
5	345.054,322 546.628,527	6	345.039,057 546.624,241	15.855
7	345.034,52 546.622,984	8	345.034,337 546.621,788	1.21
9	345.025,927 546.619,114	10	345.025,556 546.615,767	3.367

Punct început	X / Y	Punct sfârșit	X / Y	Lungime segment (** (m)
2	345.098,916 546.651,503	3	345.092,429 546.643,974	9.938
4	345.072,69 546.633,559	5	345.054,322 546.628,527	19.045
6	345.039,057 546.624,241	7	345.034,52 546.622,984	4.708
8	345.034,337 546.621,788	9	345.025,927 546.619,114	8.825
10	345.025,556 546.615,767	11	345.019,434 546.615,501	6.128

Punct început	X / Y	Punct sfârșit	X / Y	Lungime segment (** (m)
11	345.019,434 546.615,501	12	345.014,321 546.613,412	5.523
13	345.009,07 546.612,756	14	345.007,5 546.606,381	6.565
15	345.003,253 546.588,795	16	345.011,773 546.589,172	8.528
17	345.026,002 546.591,31	18	345.036,943 546.598,667	13.184
19	345.037,107 546.598,766	20	345.049,077 546.605,263	13.62
21	345.064,479 546.613,703	22	345.073,426 546.620,082	10.988
23	345.080,986 546.626,553	24	345.081,085 546.626,632	0.127
25	345.086,888 546.630,991	26	345.094,26 546.639,513	11.268
27	345.097,8 546.643,772	28	345.099,659 546.647,523	4.186
29	345.099,723 546.647,641	1	345.101,506 546.650,701	3.542

Punct început	X / Y	Punct sfârșit	X / Y	Lungime segment (** (m)
12	345.014,321 546.613,412	13	345.009,07 546.612,756	5.292
14	345.007,5 546.606,381	15	345.003,253 546.588,795	18.092
16	345.011,773 546.589,172	17	345.026,002 546.591,31	14.389
18	345.036,943 546.598,667	19	345.037,107 546.598,766	0.192
20	345.049,077 546.605,263	21	345.064,479 546.613,703	17.563
22	345.073,426 546.620,082	23	345.080,986 546.626,553	9.951
24	345.081,085 546.626,632	25	345.086,888 546.630,991	7.258
26	345.094,26 546.639,513	27	345.097,8 546.643,772	5.538
28	345.099,659 546.647,523	29	345.099,723 546.647,641	0.134

** Lungimile segmentelor sunt determinate în planul de proiecție Stereo 70 și sunt rotunjite la 1 milimetru.

*** Distanța dintre puncte este formată din segmente cumulate ce sunt mai mici decât valoarea 1 milimetru.

**DATE DESPRE IMOBILUL NR. 3621**

Oficiul de Cadastru și Publicitate Imobiliară ALBA
Biroul de Cadastru și Publicitate Imobiliară Campeni

A. Partea I. Descrierea imobilului

Nr. CF vechi: 83, 82, 85, 79
Nr. topografic: 546, 547, 548, 535/a, 549,
550, 553, 554, 535/b, 535/e

TEREN Necunoscut

Adresa: Loc. Bodești, Nr. 56, Jud. Alba

Nr. Crt	Nr cadastral Nr. topografic	Suprafața* (mp)	Observații / Referințe
A1		33.301	Sector cadastral: 32 Teren împrejmuit; Parte din Cartea Funciara veche nr. 83, 82, 85, 79 Sacatura, cu nr. topografic vechi 546, 547, 548, 535/a, 549, 550, 553, 554, 535/b, 535/e. Configuratia imobilului stabilita conform identificarii in teren si a masuratorilor efectuate nu corespunde cu situatia tehnica a imobilului din cartea funciara veche, conform ordinul ANCP nr. 600/2023. Pe teren exista 6 stalpi de electricitate.

Construcții

Crt	Nr cadastral Nr. topografic	Adresa	Observații / Referințe
A1.1		Loc. Bodești, Nr. 56, Jud. Alba	Nr. niveluri: 2; S. construita la sol: 72 mp; CASA DE LOCUIT
A1.2		Loc. Bodești, Nr. 56, Jud. Alba	Nr. niveluri: 1; S. construita la sol: 50 mp; COCINA
A1.3		Loc. Bodești, Nr. 56, Jud. Alba	Nr. niveluri: 1; S. construita la sol: 96 mp; GRAJD
A1.4		Loc. Bodești, Nr. 56, Jud. Alba	Nr. niveluri: 1; S. construita la sol: 18 mp; ANEXA
A1.5		Loc. Bodești, Nr. 56, Jud. Alba	Nr. niveluri: 1; S. construita la sol: 12 mp; COTET
A1.6		Loc. Bodești, Nr. 56, Jud. Alba	Nr. niveluri: 1; S. construita la sol: 28 mp; SOPRU
A1.7		Loc. Bodești, Nr. 56, Jud. Alba	Nr. niveluri: 1; S. construita la sol: 20 mp; GARAJ
A1.8		Loc. Bodești, Nr. 56, Jud. Alba	Nr. niveluri: 1; S. construita la sol: 18 mp; LEMNARIE

B. Partea II. Proprietari și acte

Inscrieri privitoare la dreptul de proprietate și alte drepturi reale	Referințe
3621 / 25/03/2024	
Act Normativ nr. 7, din 13/03/1996 emis de PARLAMENT;	
B1	Intabulare, drept de PROPRIETATE, dobandit prin Lege, cota actuala 1/1, cota initiala 1/1 1) NEIDENTIFICAT NEIDENTIFICAT
Act Administrativ nr. 1478, din 13/03/2024 emis de COMUNA VADU MOȚILOR;	
B2	Se noteaza posesia factica in favoarea lui Mocan Constantin 1) MOCAN CONSTANTIN
Act Administrativ nr. 1593, din 13/03/2024 emis de COMUNA VADU MOȚILOR;	
B3	Intabulare, drept de PROPRIETATE, dobandit prin Construire, cota actuala 1/1, cota initiala 1/1 1) MOCAN CONSTANTIN
	A1.1, A1.2, A1.3, A1.4, A1.5, A1.6, A1.7, A1.8

C. Partea III. SARCINI .

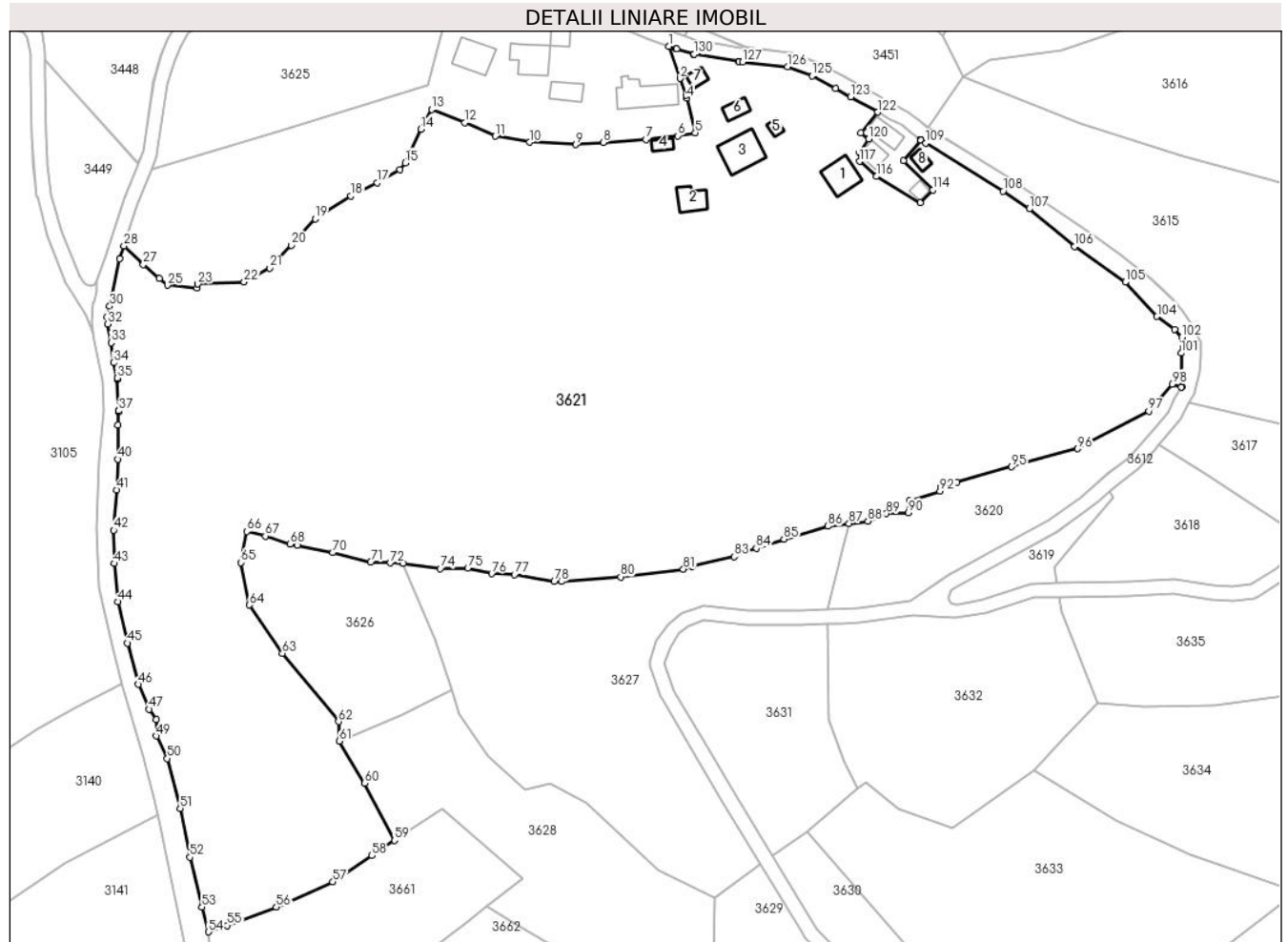
Inscrieri privind dezmembramintele dreptului de proprietate, drepturi reale de garanție și sarcini	Referințe
NU SUNT	

Anexa Nr. 1 La Partea I

Teren

Nr cadastral	Suprafața (mp)*	Observații / Referințe
	33.301	Parte din Cartea Funciara veche nr.83, 82, 85, 79 Sacatura, cu nr. topografic vechi 546, 547, 548, 535/a, 549, 550, 553, 554, 535/b, 535/e. Configuratia imobilului stabilita conform identificarii in teren si a masuratorilor efectuate nu corespunde cu situatia tehnica a imobilului din cartea funciara veche, conform ordinul ANCPI nr. 600/2023. Pe teren exista 6 stalpi de electricitate.

* Suprafața este determinată în planul de proiecție Stereo 70.



Date referitoare la teren

Crt	Categorie folosință	Intravilan	Suprafața (mp)	Tarla	Parcelă	Nr. topo	Observații / Referințe
1	curți constructii	DA	2.171	-	-	-	
2	faneata	DA	1.036	-	-	-	
3	drum	NU	175	-	-	-	
4	faneata	NU	29.316	-	-	-	
5	faneata	NU	603	-	-	-	

Date referitoare la construcții

Crt	Număr	Destinație construcție	Supraf. (mp)	Situație juridică	Observații / Referințe
A1.1		construcții de locuințe	72	Cu acte	Nr. niveluri:2; S. construita la sol:72 mp; CASA DE LOCUIT
A1.2		construcții anexa	50	Cu acte	Nr. niveluri:1; S. construita la sol:50 mp; COCINA
A1.3		construcții anexa	96	Cu acte	Nr. niveluri:1; S. construita la sol:96 mp; GRAJD
A1.4		construcții anexa	18	Cu acte	Nr. niveluri:1; S. construita la sol:18 mp; ANEXA
A1.5		construcții anexa	12	Cu acte	Nr. niveluri:1; S. construita la sol:12 mp; COTET

Crt	Număr	Destinație construcție	Supraf. (mp)	Situație juridică	Observații / Referințe
A1.6		construcții anexa	28	Cu acte	Nr. niveluri:1; S. construita la sol:28 mp; SOPRU
A1.7		construcții anexa	20	Cu acte	Nr. niveluri:1; S. construita la sol:20 mp; GARAJ
A1.8		construcții anexa	18	Cu acte	Nr. niveluri:1; S. construita la sol:18 mp; LEMNARIE

Lungime Segmente**1) Valorile lungimilor segmentelor sunt obținute din proiecție în plan.**

Punct început	X / Y	Punct sfârșit	X / Y	Lungime segment	Punct început	X / Y	Punct sfârșit	X / Y	Lungime segment	Punct început	X / Y	Punct sfârșit	X / Y	Lungime segment
1	344.959,031 546.745,338	2	344.962,054 546.736,376	9.458	2	344.962,054 546.736,376	3	344.963,768 546.731,747	4.936	3	344.963,768 546.731,747	4	344.963,907 546.730,899	0.859
4	344.963,907 546.730,899	5	344.966,274 546.721,327	9.86	5	344.966,274 546.721,327	6	344.961,466 546.720,509	4.877	6	344.961,466 546.720,509	7	344.952,539 546.719,412	8.994
7	344.952,539 546.719,412	8	344.940,745 546.718,629	11.82	8	344.940,745 546.718,629	9	344.933,005 546.718,05	7.762	9	344.933,005 546.718,05	10	344.920,265 546.718,681	12.756
10	344.920,265 546.718,681	11	344.910,725 546.720,378	9.69	11	344.910,725 546.720,378	12	344.902,183 546.724,109	9.321	12	344.902,183 546.724,109	13	344.892,945 546.727,807	9.951
13	344.892,945 546.727,807	14	344.889,936 546.722,329	6.25	14	344.889,936 546.722,329	15	344.885,61 546.712,954	10.325	15	344.885,61 546.712,954	16	344.884,118 546.711,109	2.373
16	344.884,118 546.711,109	17	344.877,825 546.707,451	7.279	17	344.877,825 546.707,451	18	344.870,555 546.703,762	8.152	18	344.870,555 546.703,762	19	344.860,579 546.697,434	11.814
19	344.860,579 546.697,434	20	344.853,89 546.690,101	9.926	20	344.853,89 546.690,101	21	344.847,89 546.683,73	8.752	21	344.847,89 546.683,73	22	344.840,845 546.679,854	8.041
22	344.840,845 546.679,854	23	344.827,956 546.679,313	12.9	23	344.827,956 546.679,313	24	344.827,733 546.678,143	1.191	24	344.827,733 546.678,143	25	344.819,535 546.678,979	8.241
25	344.819,535 546.678,979	26	344.817,221 546.680,821	2.958	26	344.817,221 546.680,821	27	344.812,811 546.684,689	5.866	27	344.812,811 546.684,689	28	344.807,421 546.689,884	7.486
28	344.807,421 546.689,884	29	344.806,237 546.686,293	3.781	29	344.806,237 546.686,293	30	344.803,461 546.673,13	13.453	30	344.803,461 546.673,13	31	344.802,674 546.670,106	3.125
31	344.802,674 546.670,106	32	344.802,947 546.668,187	1.938	32	344.802,947 546.668,187	33	344.803,875 546.662,972	5.297	33	344.803,875 546.662,972	34	344.804,521 546.657,435	5.575
34	344.804,521 546.657,435	35	344.805,476 546.653,174	4.367	35	344.805,476 546.653,174	36	344.805,521 546.652,841	0.336	36	344.805,521 546.652,841	37	344.805,963 546.644,089	8.763
37	344.805,963 546.644,089	38	344.805,952 546.643,762	0.327	38	344.805,952 546.643,762	39	344.805,796 546.640,132	3.633	39	344.805,796 546.640,132	40	344.805,667 546.630,637	9.496
40	344.805,667 546.630,637	41	344.805,368 546.622,118	8.524	41	344.805,368 546.622,118	42	344.804,557 546.610,923	11.224	42	344.804,557 546.610,923	43	344.804,784 546.601,672	9.254
43	344.804,784 546.601,672	44	344.805,715 546.591,02	10.693	44	344.805,715 546.591,02	45	344.808,342 546.579,547	11.77	45	344.808,342 546.579,547	46	344.811,413 546.568,081	11.87
46	344.811,413 546.568,081	47	344.814,412 546.561,154	7.548	47	344.814,412 546.561,154	48	344.816,425 546.558,318	3.478	48	344.816,425 546.558,318	49	344.816,442 546.553,75	4.568
49	344.816,442 546.553,75	50	344.819,482 546.547,467	6.98	50	344.819,482 546.547,467	51	344.823,04 546.533,558	14.357	51	344.823,04 546.533,558	52	344.825,705 546.520,048	13.77
52	344.825,705 546.520,048	53	344.829,11 546.506,202	14.259	53	344.829,11 546.506,202	54	344.830,95 546.499,313	7.13	54	344.830,95 546.499,313	55	344.836,117 546.501,093	5.465
55	344.836,117 546.501,093	56	344.849,783 546.506,227	14.599	56	344.849,783 546.506,227	57	344.865,531 546.513,212	17.228	57	344.865,531 546.513,212	58	344.876,355 546.520,474	13.034
58	344.876,355 546.520,474	59	344.882,676 546.524,714	7.611	59	344.882,676 546.524,714	60	344.874,303 546.540,619	17.974	60	344.874,303 546.540,619	61	344.867,306 546.552,358	13.666
61	344.867,306 546.552,358	62	344.867,119 546.557,74	5.385	62	344.867,119 546.557,74	63	344.851,464 546.576,698	24.586	63	344.851,464 546.576,698	64	344.842,339 546.590,122	16.232
64	344.842,339 546.590,122	65	344.839,95 546.601,919	12.036	65	344.839,95 546.601,919	66	344.841,636 546.610,528	8.773	66	344.841,636 546.610,528	67	344.846,745 546.609,26	5.264
67	344.846,745 546.609,26	68	344.853,571 546.607,038	7.179	68	344.853,571 546.607,038	69	344.855,583 546.606,776	2.029	69	344.855,583 546.606,776	70	344.865,446 546.604,63	10.094
70	344.865,446 546.604,63	71	344.876,053 546.602,047	10.917	71	344.876,053 546.602,047	72	344.881,453 546.601,813	5.405	72	344.881,453 546.601,813	73	344.885,08 546.601,775	3.627
73	344.885,08 546.601,775	74	344.895,425 546.600,255	10.456	74	344.895,425 546.600,255	75	344.903,027 546.600,367	7.603	75	344.903,027 546.600,367	76	344.909,689 546.598,807	6.842
76	344.909,689 546.598,807	77	344.916,031 546.598,533	6.348	77	344.916,031 546.598,533	78	344.927,115 546.596,636	11.245	78	344.927,115 546.596,636	79	344.928,99 546.596,679	1.875
79	344.928,99 546.596,679	80	344.945,541 546.597,914	16.597	80	344.945,541 546.597,914	81	344.963,016 546.600,107	17.612	81	344.963,016 546.600,107	82	344.965,428 546.600,819	2.515

Punct început	X / Y	Punct sfârșit	X / Y	Lungime segment	Punct început	X / Y	Punct sfârșit	X / Y	Lungime segment	Punct început	X / Y	Punct sfârșit	X / Y	Lungime segment
82	344.965,428 546.600,819	83	344.977,169 546.603,584	12.062	83	344.977,169 546.603,584	84	344.983,263 546.605,866	6.507	84	344.983,263 546.605,866	85	344.990,987 546.608,445	8.143
85	344.990,987 546.608,445	86	345.003,218 546.612,025	12.744	86	345.003,218 546.612,025	87	345.009,07 546.612,756	5.897	87	345.009,07 546.612,756	88	345.014,321 546.613,412	5.292
88	345.014,321 546.613,412	89	345.019,434 546.615,501	5.523	89	345.019,434 546.615,501	90	345.025,556 546.615,767	6.128	90	345.025,556 546.615,767	91	345.025,927 546.619,114	3.367
91	345.025,927 546.619,114	92	345.034,337 546.621,788	8.825	92	345.034,337 546.621,788	93	345.034,52 546.622,984	1.21	93	345.034,52 546.622,984	94	345.039,057 546.624,241	4.708
94	345.039,057 546.624,241	95	345.054,322 546.628,527	15.855	95	345.054,322 546.628,527	96	345.072,69 546.633,559	19.045	96	345.072,69 546.633,559	97	345.092,429 546.643,974	22.318
97	345.092,429 546.643,974	98	345.098,916 546.651,503	9.938	98	345.098,916 546.651,503	99	345.101,506 546.650,701	2.711	99	345.101,506 546.650,701	100	345.101,59 546.650,847	0.168
100	345.101,59 546.650,847	101	345.101,476 546.660,099	9.253	101	345.101,476 546.660,099	102	345.101,709 546.664,562	4.469	102	345.101,709 546.664,562	103	345.099,599 546.666,712	3.012
103	345.099,599 546.666,712	104	345.094,717 546.670,287	6.051	104	345.094,717 546.670,287	105	345.085,901 546.679,818	12.983	105	345.085,901 546.679,818	106	345.071,846 546.689,758	17.215
106	345.071,846 546.689,758	107	345.059,24 546.700,186	16.36	107	345.059,24 546.700,186	108	345.051,955 546.705,139	8.809	108	345.051,955 546.705,139	109	345.030,467 546.718,421	25.262
109	345.030,467 546.718,421	110	345.029,056 546.719,293	1.659	110	345.029,056 546.719,293	111	345.028,877 546.719,418	0.218	111	345.028,877 546.719,418	112	345.028,87 546.719,423	0.009
112	345.028,87 546.719,423	113	345.024,263 546.713,499	7.505	113	345.024,263 546.713,499	114	345.032,377 546.705,422	11.449	114	345.032,377 546.705,422	115	345.028,871 546.701,88	4.984
115	345.028,871 546.701,88	116	345.016,71 546.709,199	14.194	116	345.016,71 546.709,199	117	345.011,975 546.713,355	6.3	117	345.011,975 546.713,355	118	345.012,77 546.714,728	1.587
118	345.012,77 546.714,728	119	345.012,048 546.715,668	1.185	119	345.012,048 546.715,668	120	345.014,577 546.719,571	4.651	120	345.014,577 546.719,571	121	345.012,409 546.721,27	2.754
121	345.012,409 546.721,27	122	345.017,027 546.727,035	7.387	122	345.017,027 546.727,035	123	345.009,49 546.731,268	8.644	123	345.009,49 546.731,268	124	345.005,359 546.733,588	4.738
124	345.005,359 546.733,588	125	344.998,765 546.737,114	7.478	125	344.998,765 546.737,114	126	344.991,978 546.739,706	7.265	126	344.991,978 546.739,706	127	344.979,509 546.740,953	12.531
127	344.979,509 546.740,953	128	344.978,43 546.741,061	1.084	128	344.978,43 546.741,061	129	344.978,299 546.741,078	0.132	129	344.978,299 546.741,078	130	344.966,025 546.743,132	12.445
130	344.966,025 546.743,132	131	344.965,778 546.743,189	0.253	131	344.965,778 546.743,189	132	344.961,083 546.744,604	4.904	132	344.961,083 546.744,604	133	344.960,984 546.744,637	0.104
133	344.960,984 546.744,637	1	344.959,031 546.745,338	2.075										

** Lungimile segmentelor sunt determinate în planul de proiecție Stereo 70 și sunt rotunjite la 1 milimetru.

*** Distanța dintre puncte este formată din segmente cumulate ce sunt mai mici decât valoarea 1 milimetru.

**DATE DESPRE IMOBILUL NR. 3622**

Oficiul de Cadastru și Publicitate Imobiliară ALBA
Biroul de Cadastru și Publicitate Imobiliară Campeni

A. Partea I. Descrierea imobilului

TEREN Intravilan

Nr. CF vechi:82
Nr. topografic:548

Adresa: Loc. Bodești, Nr. 55A, Jud. Alba

Nr. Crt	Nr cadastral Nr. topografic	Suprafața* (mp)	Observații / Referințe
A1		258	Sector cadastral:32 Teren neimprejmuit; Parte din Cartea Funciara veche nr.82 Sacatura, cu nr. topografic vechi 548. Configuratia imobilului stabilita conform identificarii in teren si a masuratorilor efectuate nu corespunde cu situatia tehnica a imobilului din cartea funciara veche, conform ordinul ANCP nr. 600/2023.

Construcții

Crt	Nr cadastral Nr. topografic	Adresa	Observații / Referințe
A1.1		Loc. Bodești, Nr. 55A, Jud. Alba	Nr. niveluri:1; S. construita la sol:31 mp; CASA DE LOCUIT
A1.2		Loc. Bodești, Nr. 55A, Jud. Alba	Nr. niveluri:1; S. construita la sol:43 mp; BUCATARIE DE VARA
A1.3		Loc. Bodești, Nr. 55A, Jud. Alba	Nr. niveluri:1; S. construita la sol:16 mp; COCINA

B. Partea II. Proprietari și acte

Inscrieri privitoare la dreptul de proprietate și alte drepturi reale		Referințe
3622 / 25/03/2024		
Act Normativ nr. 7, din 13/03/1996 emis de PARLAMENT;		
B1	Intabulare, drept de PROPRIETATE, dobandit prin Lege, cota actuala 1/1, cota initiala 1/1 1) NEIDENTIFICAT NEIDENTIFICAT	A1
Act Administrativ nr. 1479, din 13/03/2024 emis de COMUNA VADU MOȚILOR;		
B2	Se noteaza posesia factica in favoarea lui Mocan Nicolae 1) MOCAN NICOLAE	A1
Act Administrativ nr. 1594, din 13/03/2024 emis de COMUNA VADU MOȚILOR;		
B3	Intabulare, drept de PROPRIETATE, dobandit prin Construire, cota actuala 1/1, cota initiala 1/1 1) MOCAN NICOLAE	A1.1, A1.2, A1.3

C. Partea III. SARCINI .

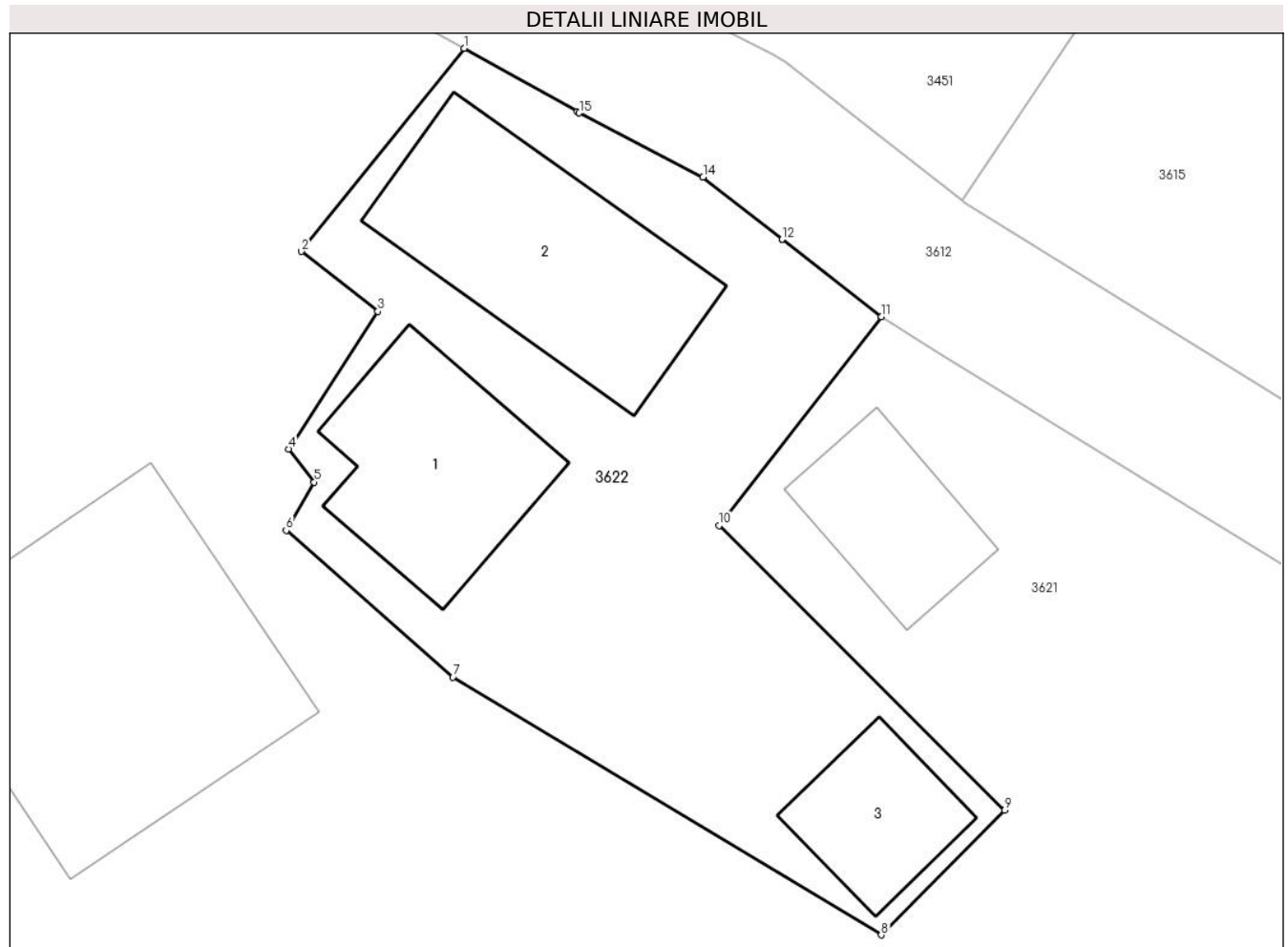
Inscrieri privind dezmembramintele dreptului de proprietate, drepturi reale de garanție și sarcini	Referințe
NU SUNT	

Anexa Nr. 1 La Partea I

Teren

Nr cadastral	Suprafața (mp)*	Observații / Referințe
	258	Parte din Cartea Funciara veche nr.82 Sacatura, cu nr. topografic vechi 548. Configuratia imobilului stabilita conform identificarii in teren si a masuratorilor efectuate nu corespunde cu situatia tehnica a imobilului din cartea funciara veche, conform ordinul ANCPi nr. 600/2023.

* Suprafața este determinată în planul de proiecție Stereo 70.



Date referitoare la teren

Crt	Categorie folosință	Intravilan	Suprafața (mp)	Tarla	Parcelă	Nr. topo	Observații / Referințe
1	curți constructii	DA	258	-	-	-	

Date referitoare la construcții

Crt	Număr	Destinație construcție	Supraf. (mp)	Situație juridică	Observații / Referințe
A1.1		construcții de locuințe	31	Cu acte	Nr. niveluri:1; S. construita la sol:31 mp; CASA DE LOCUIT
A1.2		construcții anexa	43	Cu acte	Nr. niveluri:1; S. construita la sol:43 mp; BUCATARIE DE VARA
A1.3		construcții anexa	16	Cu acte	Nr. niveluri:1; S. construita la sol:16 mp; COCINA

Lungime Segmente

1) Valorile lungimilor segmentelor sunt obținute din proiecție în plan.

Punct început	X / Y	Punct sfârșit	X / Y	Lungime segment (** (m)
1	345.017,027 546.727,035	2	345.012,409 546.721,27	7.387

Punct început	X / Y	Punct sfârșit	X / Y	Lungime segment (** (m)
2	345.012,409 546.721,27	3	345.014,577 546.719,571	2.754
3	345.014,577 546.719,571	4	345.012,048 546.715,668	4.651
4	345.012,048 546.715,668	5	345.012,77 546.714,728	1.185
5	345.012,77 546.714,728	6	345.011,975 546.713,355	1.587
6	345.011,975 546.713,355	7	345.016,71 546.709,199	6.3
7	345.016,71 546.709,199	8	345.028,871 546.701,88	14.194
8	345.028,871 546.701,88	9	345.032,377 546.705,422	4.984
9	345.032,377 546.705,422	10	345.024,263 546.713,499	11.449
10	345.024,263 546.713,499	11	345.028,87 546.719,423	7.505
11	345.028,87 546.719,423	12	345.026,062 546.721,615	3.562
12	345.026,062 546.721,615	13	345.026,057 546.721,619	0.006
13	345.026,057 546.721,619	14	345.023,813 546.723,383	2.854
14	345.023,813 546.723,383	15	345.020,295 546.725,201	3.96
15	345.020,295 546.725,201	16	345.020,233 546.725,234	0.07
16	345.020,233 546.725,234	1	345.017,027 546.727,035	3.677

** Lungimile segmentelor sunt determinate în planul de proiecție Stereo 70 și sunt rotunjite la 1 milimetru.

*** Distanța dintre puncte este formată din segmente cumulate ce sunt mai mici decât valoarea 1 milimetru.

**DATE DESPRE IMOBILUL NR. 3623**

Oficiul de Cadastru și Publicitate Imobiliară ALBA
Biroul de Cadastru și Publicitate Imobiliară Campeni

A. Partea I. Descrierea imobilului

TEREN Intravilan

Nr. CF vechi:79

Nr. topografic: 544/1, 545/1

Adresa: Loc. Bodești, Jud. Alba

Nr. Crt	Nr cadastral Nr. topografic	Suprafața* (mp)	Observații / Referințe
A1		39	Sector cadastral:32 Teren neimprejmit; Parte din Cartea Funciara veche nr.79 Sacatura, cu nr. topografic vechi 544/1, 545/1. Configuratia imobilului stabilita conform identificarii in teren si a masuratorilor efectuate nu corespunde cu situatia tehnica a imobilului din cartea funciara veche, conform ordinul ANCP nr. 600/2023.

B. Partea II. Proprietari și acte

Inscrieri privitoare la dreptul de proprietate și alte drepturi reale		Referințe
3623 / 25/03/2024		
Act Normativ nr. 7, din 13/03/1996 emis de PARLAMENT;		
B1	Intabulare, drept de PROPRIETATE, dobandit prin Lege, cota actuala 1/1, cota initiala 1/1 1) NEIDENTIFICAT NEIDENTIFICAT	A1
Act Administrativ nr. 1480, din 13/03/2024 emis de COMUNA VADU MOȚILOR;		
B2	Se noteaza posesia factica in favoarea lui Mocan Constantin 1) MOCAN CONSTANTIN	A1

C. Partea III. SARCINI .

Inscrieri privind dezmembramintele dreptului de proprietate, drepturi reale de garanție și sarcini	Referințe
NU SUNT	

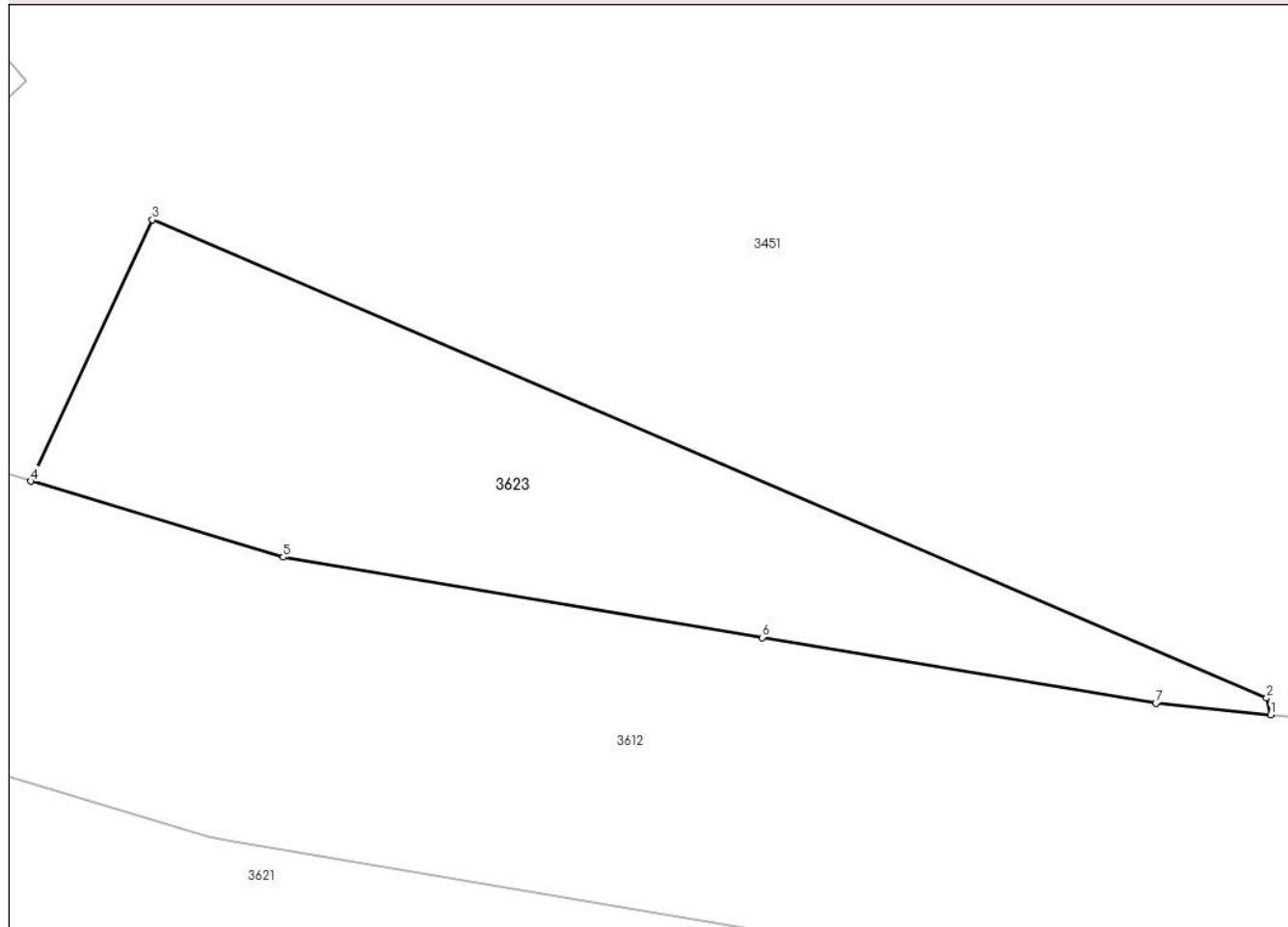
Anexa Nr. 1 La Partea I

Teren

Nr cadastral	Suprafața (mp)*	Observații / Referințe
	39	Parte din Cartea Funciara veche nr.79 Sacatura, cu nr. topografic vechi 544/1, 545/1. Configuratia imobilului stabilita conform identificarii in teren si a masuratorilor efectuate nu corespunde cu situatia tehnica a imobilului din cartea funciara veche, conform ordinul ANCPI nr. 600/2023.

* Suprafața este determinată în planul de proiecție Stereo 70.

DETALII LINIARE IMOBIL



Date referitoare la teren

Crt	Categorie folosință	Intravilan	Suprafața (mp)	Tarla	Parcelă	Nr. topo	Observații / Referințe
1	faneata	DA	39	-	-	-	

Lungime Segmente

1) Valorile lungimilor segmentelor sunt obținute din proiecție în plan.

Punct început	X / Y	Punct sfârșit	X / Y	Lungime segment (** (m)
1	344.980,484 546.744,875	2	344.980,429 546.745,107	0.238
2	344.980,429 546.745,107	3	344.964,998 546.751,725	16.79
3	344.964,998 546.751,725	4	344.963,317 546.748,109	3.988
4	344.963,317 546.748,109	5	344.966,811 546.747,056	3.649

Punct început	X / Y	Punct sfârșit	X / Y	Lungime segment (** (m)
5	344.966,811 546.747,056	6	344.973,444 546.745,946	6.725
6	344.973,444 546.745,946	7	344.978,894 546.745,034	5.526
7	344.978,894 546.745,034	1	344.980,484 546.744,875	1.598

** Lungimile segmentelor sunt determinate în planul de proiecție Stereo 70 și sunt rotunjite la 1 milimetru.

*** Distanța dintre puncte este formată din segmente cumulate ce sunt mai mici decât valoarea 1 milimetru.

**DATE DESPRE IMOBILUL NR. 3624**

Oficiul de Cadastru și Publicitate Imobiliară ALBA
Biroul de Cadastru și Publicitate Imobiliară Campeni

A. Partea I. Descrierea imobilului

TEREN Necunoscut

Nr. CF vechi: 79, 83
Nr. topografic: 544/1, 545/1, 546, 547

Adresa: Loc. Bodești, Nr. 56A, Jud. Alba

Nr. Crt	Nr cadastral Nr. topografic	Suprafața* (mp)	Observații / Referințe
A1		5.074	Sector cadastral: 32 Teren împrejmuit; Parte din Cartea Funciara veche nr. 79, 83 Sacatura, cu nr. topografic vechi 544/1, 545/1, 546, 547. Configuratia imobilului stabilita conform identificarii in teren si a masuratorilor efectuate nu corespunde cu situatia tehnica a imobilului din cartea funciara veche, conform ordinul ANCP nr. 600/2023. Pe teren exista 1 stalp de electricitate.

Construcții

Crt	Nr cadastral Nr. topografic	Adresa	Observații / Referințe
A1.1		Loc. Bodești, Nr. 56A, Jud. Alba	Nr. niveluri: 1; S. construita la sol: 84 mp; CASA DE LOCUIT
A1.2		Loc. Bodești, Nr. 56A, Jud. Alba	Nr. niveluri: 1; S. construita la sol: 45 mp; BUCATARIE DE VARA
A1.3		Loc. Bodești, Nr. 56A, Jud. Alba	Nr. niveluri: 1; S. construita la sol: 30 mp; TERASA
A1.4		Loc. Bodești, Nr. 56A, Jud. Alba	Nr. niveluri: 1; S. construita la sol: 80 mp; COCINA
A1.5		Loc. Bodești, Nr. 56A, Jud. Alba	Nr. niveluri: 1; S. construita la sol: 114 mp; GRAJD

B. Partea II. Proprietari și acte

Inscrieri privitoare la dreptul de proprietate și alte drepturi reale		Referințe
3624 / 25/03/2024		
Act Normativ nr. 7, din 13/03/1996 emis de PARLAMENT;		
B1	Intabulare, drept de PROPRIETATE, dobandit prin Lege, cota actuala 1/1, cota initiala 1/1 1) NEIDENTIFICAT NEIDENTIFICAT	A1
Act Administrativ nr. 1481, din 13/03/2024 emis de COMUNA VADU MOȚILOR;		
B2	Se noteaza posesia factica in favoarea lui Bota Dan 1) BOTA DAN	A1
Act Administrativ nr. 1595, din 13/03/2024 emis de COMUNA VADU MOȚILOR;		
B3	Intabulare, drept de PROPRIETATE, dobandit prin Construire, cota actuala 1/1, cota initiala 1/1 1) BOTA DAN	A1.1, A1.2, A1.3, A1.4, A1.5

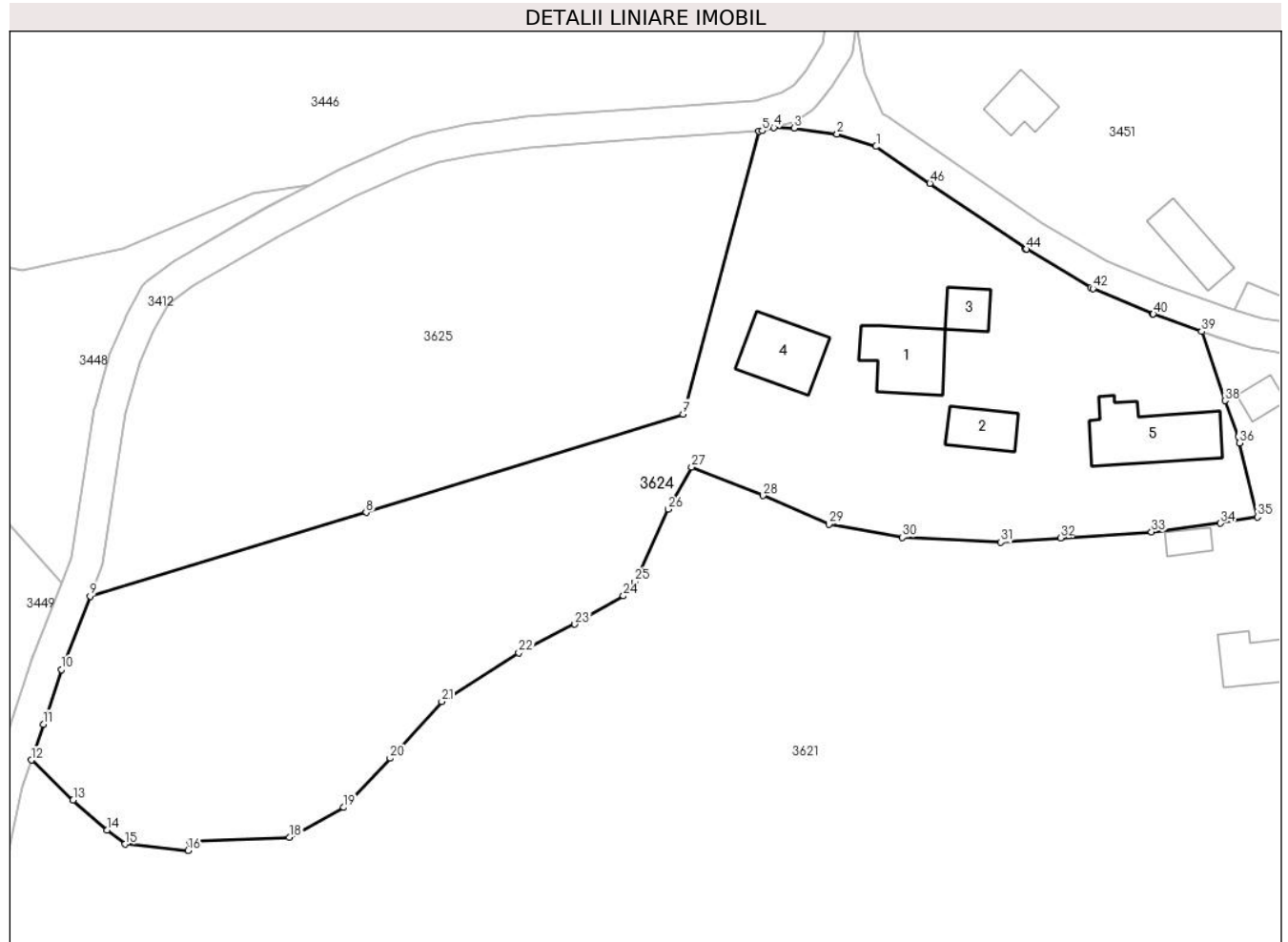
C. Partea III. SARCINI .

Inscrieri privind dezmembramintele dreptului de proprietate, drepturi reale de garanție și sarcini	Referințe
NU SUNT	

Teren

Nr cadastral	Suprafața (mp)*	Observații / Referințe
	5.074	Parte din Cartea Funciara veche nr.79, 83 Sacatura, cu nr. topografic vechi 544/1, 545/1, 546, 547. Configuratia imobilului stabilita conform identificarii in teren si a masuratorilor efectuate nu corespunde cu situatia tehnica a imobilului din cartea funciara veche, conform ordinul ANCPi nr. 600/2023. Pe teren exista 1 stalp de electricitate.

* Suprafața este determinată în planul de proiecție Stereo 70.



Date referitoare la teren

Crt	Categorie folosință	Intra vilan	Suprafața (mp)	Tarla	Parcelă	Nr. topo	Observații / Referințe
1	curți constructii	DA	1.277	-	-	-	
2	faneata	DA	1.395	-	-	-	
3	faneata	NU	917	-	-	-	
4	pasune	NU	1.485	-	-	-	PASUNE IMPADURITA

Date referitoare la construcții

Crt	Număr	Destinație construcție	Supraf. (mp)	Situație juridică	Observații / Referințe
A1.1		construcții de locuințe	Din acte: 83 Masurata: 84	Cu acte	Nr. niveluri:1; S. construita la sol:84 mp; CASA DE LOCUIT
A1.2		construcții anexa	45	Cu acte	Nr. niveluri:1; S. construita la sol:45 mp; BUCATARIE DE VARA
A1.3		construcții anexa	30	Cu acte	Nr. niveluri:1; S. construita la sol:30 mp; TERASA
A1.4		construcții anexa	80	Cu acte	Nr. niveluri:1; S. construita la sol:80 mp; COCINA
A1.5		construcții anexa	114	Cu acte	Nr. niveluri:1; S. construita la sol:114 mp; GRAJD

Lungime Segmente

1) Valorile lungimilor segmentelor sunt obținute din proiecție în plan.

Punct început	X / Y	Punct sfârșit	X / Y	Lungime segment	Punct început	X / Y	Punct sfârșit	X / Y	Lungime segment	Punct început	X / Y	Punct sfârșit	X / Y	Lungime segment
1	344.916,856 546.769,276	2	344.911,797 546.770,886	5.309	2	344.911,797 546.770,886	3	344.906,213 546.771,649	5.636	3	344.906,213 546.771,649	4	344.903,612 546.771,738	2.603
4	344.903,612 546.771,738	5	344.902,112 546.771,306	1.561	5	344.902,112 546.771,306	6	344.901,692 546.771,233	0.426	6	344.901,692 546.771,233	7	344.891,837 546.734,651	37.886
7	344.891,837 546.734,651	8	344.850,773 546.721,931	42.989	8	344.850,773 546.721,931	9	344.815,011 546.711,09	37.369	9	344.815,011 546.711,09	10	344.811,276 546.701,577	10.22
10	344.811,276 546.701,577	11	344.808,946 546.694,509	7.442	11	344.808,946 546.694,509	12	344.807,421 546.689,884	4.87	12	344.807,421 546.689,884	13	344.812,811 546.684,689	7.486
13	344.812,811 546.684,689	14	344.817,221 546.680,821	5.866	14	344.817,221 546.680,821	15	344.819,535 546.678,979	2.958	15	344.819,535 546.678,979	16	344.827,733 546.678,143	8.241
16	344.827,733 546.678,143	17	344.827,956 546.679,313	1.191	17	344.827,956 546.679,313	18	344.840,845 546.679,854	12.9	18	344.840,845 546.679,854	19	344.847,89 546.683,73	8.041
19	344.847,89 546.683,73	20	344.853,89 546.690,101	8.752	20	344.853,89 546.690,101	21	344.860,579 546.697,434	9.926	21	344.860,579 546.697,434	22	344.870,555 546.703,762	11.814
22	344.870,555 546.703,762	23	344.877,825 546.707,451	8.152	23	344.877,825 546.707,451	24	344.884,118 546.711,109	7.279	24	344.884,118 546.711,109	25	344.885,61 546.712,954	2.373
25	344.885,61 546.712,954	26	344.889,936 546.722,329	10.325	26	344.889,936 546.722,329	27	344.892,945 546.727,807	6.25	27	344.892,945 546.727,807	28	344.902,183 546.724,109	9.951
28	344.902,183 546.724,109	29	344.910,725 546.720,378	9.321	29	344.910,725 546.720,378	30	344.920,265 546.718,681	9.69	30	344.920,265 546.718,681	31	344.933,005 546.718,05	12.756
31	344.933,005 546.718,05	32	344.940,745 546.718,629	7.762	32	344.940,745 546.718,629	33	344.952,539 546.719,412	11.82	33	344.952,539 546.719,412	34	344.961,466 546.720,509	8.994
34	344.961,466 546.720,509	35	344.966,274 546.721,327	4.877	35	344.966,274 546.721,327	36	344.963,907 546.730,899	9.86	36	344.963,907 546.730,899	37	344.963,768 546.731,747	0.859
37	344.963,768 546.731,747	38	344.962,054 546.736,376	4.936	38	344.962,054 546.736,376	39	344.959,031 546.745,338	9.458	39	344.959,031 546.745,338	40	344.952,767 546.747,587	6.656
40	344.952,767 546.747,587	41	344.952,662 546.747,628	0.113	41	344.952,662 546.747,628	42	344.944,932 546.750,905	8.396	42	344.944,932 546.750,905	43	344.944,696 546.751,024	0.264
43	344.944,696 546.751,024	44	344.936,307 546.755,979	9.743	44	344.936,307 546.755,979	45	344.936,195 546.756,05	0.133	45	344.936,195 546.756,05	46	344.923,823 546.764,511	14.988
46	344.923,823 546.764,511	1	344.916,856 546.769,276	8.441										

** Lungimile segmentelor sunt determinate în planul de proiecție Stereo 70 și sunt rotunjite la 1 milimetru.

*** Distanța dintre puncte este formată din segmente cumulate ce sunt mai mici decât valoarea 1 milimetru.

**DATE DESPRE IMOBILUL NR. 3625**

Oficiul de Cadastru și Publicitate Imobiliară ALBA
Biroul de Cadastru și Publicitate Imobiliară Campeni

A. Partea I. Descrierea imobilului

TEREN Necunoscut

Nr. CF vechi:1475
Nr. topografic:807/1

Adresa: Loc. Bodești, Jud. Alba

Nr. Crt	Nr cadastral Nr. topografic	Suprafața* (mp)	Observații / Referințe
A1	71799	Din acte: 3.020 Masurata: 3.021	Sector cadastral:32 Teren imprejmuit; diferenta de suprafata se afla la ID 3448

B. Partea II. Proprietari și acte

Inscrieri privitoare la dreptul de proprietate și alte drepturi reale		Referințe
3620 / 21/03/2022		
Act Notarial nr. certificat de mostenitor numarul 41, din 18/03/2022 emis de BIN Luncean Ioan Lucian (act notarial nr cerere din 18.03.2022, emis de BIN Luncean Ioan Lucian;act notarial nr chitanta din 18.03.2022, emis de BIN Luncean Ioan Lucian;act notarial nr certif fiscal din 18.03.2022, emis de BIN Luncean Ioan Lucian;act notarial nr extras CF din 18.03.2022, emis de BIN Luncean Ioan Lucian);		
B2	Intabulare, drept de PROPRIETATE, titlu moștenire legală,, dobandit prin Succesiune, cota actuala 1/3, cota initiala 1/1 1) JOLDEȘ VASILE-DAN	A1
B3	Intabulare, drept de PROPRIETATE, titlu moștenire legală,, dobandit prin Succesiune, cota actuala 1/3, cota initiala 1/1 1) CORCHEȘ SILVIA-GABRIELA	A1
B4	Intabulare, drept de PROPRIETATE, titlu moștenire legală,, dobandit prin Succesiune, cota actuala 1/3, cota initiala 1/1 1) VÎȚ ALEXANDRA MARIA , fiică	A1

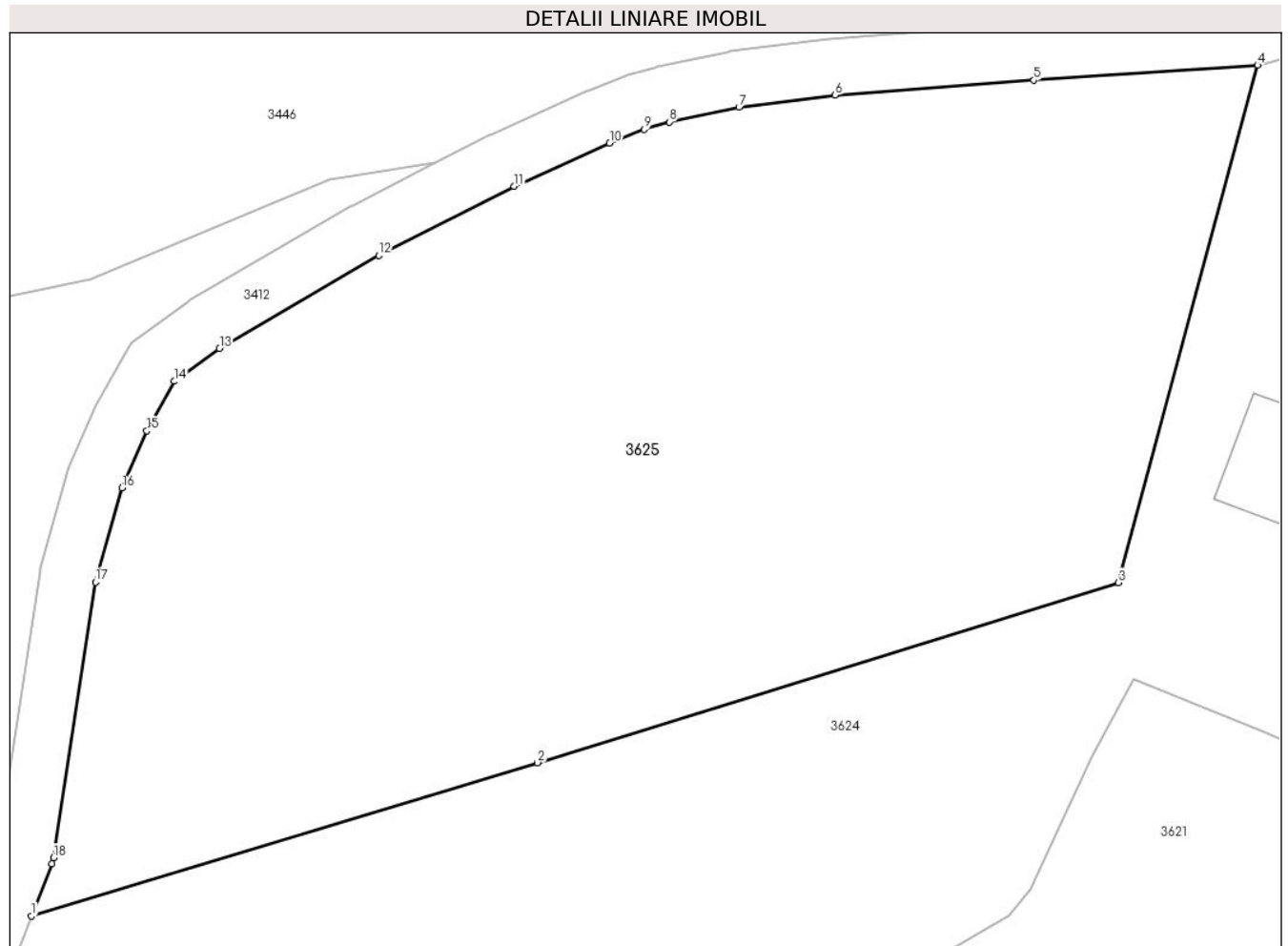
C. Partea III. SARCINI .

Inscrieri privind dezmembramintele dreptului de proprietate, drepturi reale de garanție și sarcini	Referințe
NU SUNT	

Anexa Nr. 1 La Partea I**Teren**

Nr cadastral	Suprafața (mp)*	Observații / Referințe
71799	Din acte: 3.020 Masurata: 3.021	diferenta de suprafata se afla la ID 3448

* Suprafața este determinată în planul de proiecție Stereo 70.

**Date referitoare la teren**

Crt	Categorie folosință	Intravilan	Suprafața (mp)	Tarla	Parcelă	Nr. topo	Observații / Referințe
1	faneata	DA	696	-	-	807/1	
2	faneata	NU	2.324	-	-	807/1	

Lungime Segmente

1) Valorile lungimilor segmentelor sunt obținute din proiecție în plan.

Punct început	X / Y	Punct sfârșit	X / Y	Lungime segment (** (m)
1	344.815,011 546.711,09	2	344.850,773 546.721,931	37.369
2	344.850,773 546.721,931	3	344.891,837 546.734,651	42.989
3	344.891,837 546.734,651	4	344.901,692 546.771,233	37.886
4	344.901,692 546.771,233	5	344.885,876 546.770,172	15.852

Punct început	X / Y	Punct sfârșit	X / Y	Lungime segment (** (m)
5	344.885,876 546.770,172	6	344.871,836 546.769,116	14.08
6	344.871,836 546.769,116	7	344.865,027 546.768,249	6.864
7	344.865,027 546.768,249	8	344.860,101 546.767,221	5.032
8	344.860,101 546.767,221	9	344.858,321 546.766,695	1.856
9	344.858,321 546.766,695	10	344.855,885 546.765,729	2.621
10	344.855,885 546.765,729	11	344.849,122 546.762,675	7.421
11	344.849,122 546.762,675	12	344.839,578 546.757,771	10.73
12	344.839,578 546.757,771	13	344.828,31 546.751,22	13.034
13	344.828,31 546.751,22	14	344.825,125 546.748,889	3.947
14	344.825,125 546.748,889	15	344.823,174 546.745,378	4.017
15	344.823,174 546.745,378	16	344.821,411 546.741,348	4.399
16	344.821,411 546.741,348	17	344.819,537 546.734,704	6.903
17	344.819,537 546.734,704	18	344.816,567 546.715,222	19.707
18	344.816,567 546.715,222	19	344.816,452 546.714,794	0.443
19	344.816,452 546.714,794	1	344.815,011 546.711,09	3.974

** Lungimile segmentelor sunt determinate în planul de proiecție Stereo 70 și sunt rotunjite la 1 milimetru.

*** Distanța dintre puncte este formată din segmente cumulate ce sunt mai mici decât valoarea 1 milimetru.

**DATE DESPRE IMOBILUL NR. 3626**

Oficiul de Cadastru și Publicitate Imobiliară ALBA
Biroul de Cadastru și Publicitate Imobiliară Campeni

A. Partea I. Descrierea imobilului

TEREN Extravilan

Nr. CF vechi:1475
Nr. topografic:810/1

Adresa: Jud. Alba

Nr. Crt	Nr cadastral Nr. topografic	Suprafața* (mp)	Observații / Referințe
A1	71800	2.000	Sector cadastral:32 Teren neimprejmuit;

B. Partea II. Proprietari și acte

Inscrieri privitoare la dreptul de proprietate și alte drepturi reale		Referințe
3621 / 21/03/2022		
Act Notarial nr. certificat de mostenitor numarul 41, din 18/03/2022 emis de BIN Luncean Ioan Lucian (act notarial nr cerere din 18.03.2022, emis de BIN Luncean Ioan Lucian;act notarial nr chitanta din 18.03.2022, emis de BIN Luncean Ioan Lucian;act notarial nr certif fiscal din 18.03.2022, emis de BIN Luncean Ioan Lucian;act notarial nr extras CF din 18.03.2022, emis de BIN Luncean Ioan Lucian);		
B2	Intabulare, drept de PROPRIETATEcu titlu moștenire legală, dobandit prin Succesiune, cota actuala 1/3, cota initiala 1/3 1) JOLDEȘ VASILE-DAN	A1
B3	Intabulare, drept de PROPRIETATEcu titlu moștenire legală, dobandit prin Succesiune, cota actuala 1/3, cota initiala 1/3 1) CORCHEȘ SILVIA-GABRIELA , fiică,	A1
B4	Intabulare, drept de PROPRIETATEcu titlu moștenire legală, dobandit prin Succesiune, cota actuala 1/3, cota initiala 1/3 1) VÎȚ ALEXANDRA MARIA , fiică	A1

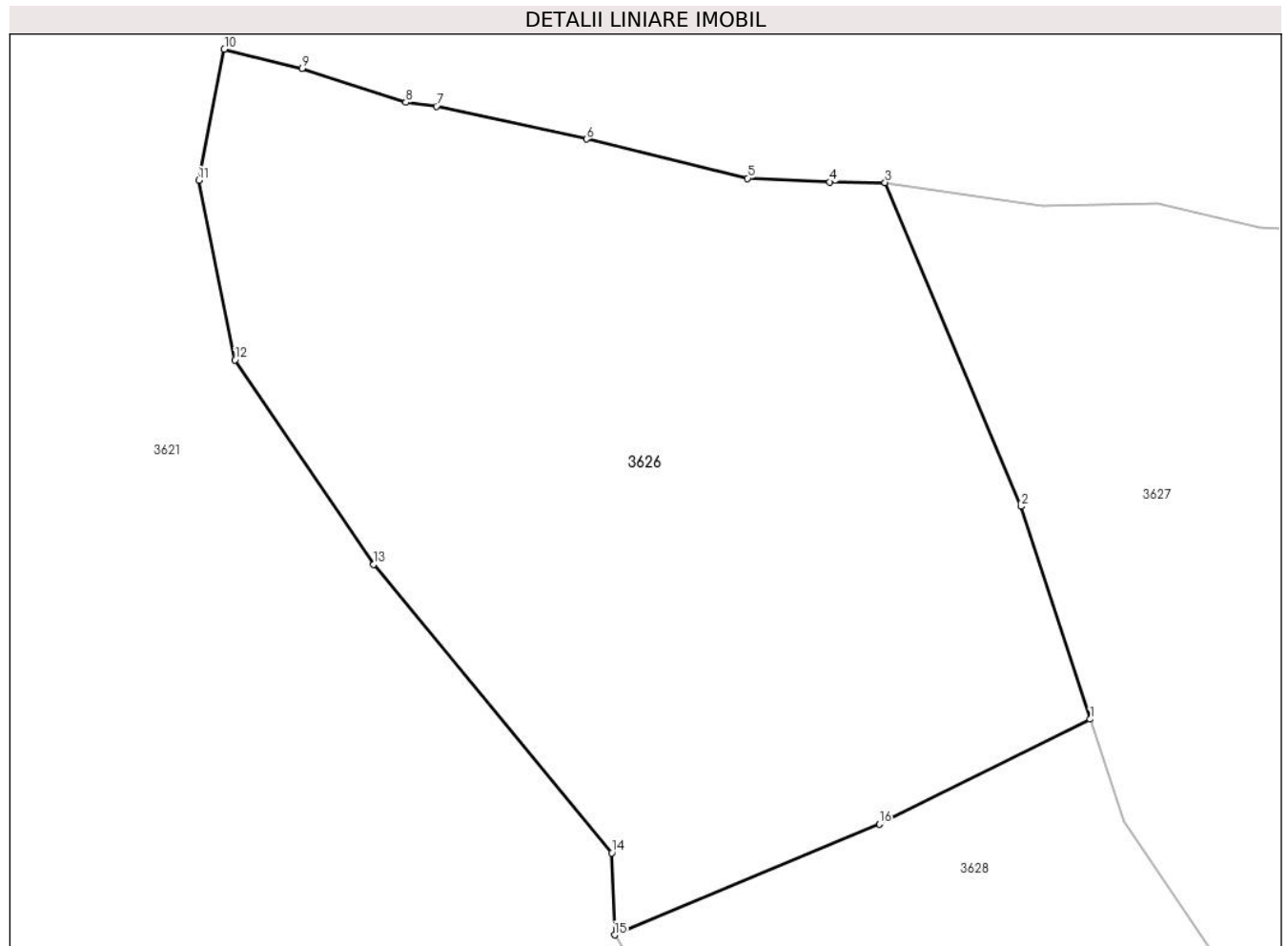
C. Partea III. SARCINI .

Inscrieri privind dezmembramintele dreptului de proprietate, drepturi reale de garanție și sarcini	Referințe
NU SUNT	

Teren

Nr cadastral	Suprafața (mp)*	Observații / Referințe
71800	2.000	

* Suprafața este determinată în planul de proiecție Stereo 70.



Date referitoare la teren

Crt	Categorie folosință	Intravilan	Suprafața (mp)	Tarla	Parcelă	Nr. topo	Observații / Referințe
1	pasune	NU	2.000	-	-	810/1	

Lungime Segmente

1) Valorile lungimilor segmentelor sunt obținute din proiecție în plan.

Punct început	X / Y	Punct sfârșit	X / Y	Lungime segment (** (m)
1	344.898,582 546.566,529	2	344.894,025 546.580,504	14.699
2	344.894,025 546.580,504	3	344.885,08 546.601,775	23.075
3	344.885,08 546.601,775	4	344.881,453 546.601,813	3.627
4	344.881,453 546.601,813	5	344.876,053 546.602,047	5.405
5	344.876,053 546.602,047	6	344.865,446 546.604,63	10.917

Punct început	X / Y	Punct sfârșit	X / Y	Lungime segment (** (m)
6	344.865,446 546.604,63	7	344.855,583 546.606,776	10.094
7	344.855,583 546.606,776	8	344.853,571 546.607,038	2.029
8	344.853,571 546.607,038	9	344.846,745 546.609,26	7.179
9	344.846,745 546.609,26	10	344.841,636 546.610,528	5.264
10	344.841,636 546.610,528	11	344.839,95 546.601,919	8.773
11	344.839,95 546.601,919	12	344.842,339 546.590,122	12.036
12	344.842,339 546.590,122	13	344.851,464 546.576,698	16.232
13	344.851,464 546.576,698	14	344.867,119 546.557,74	24.586
14	344.867,119 546.557,74	15	344.867,306 546.552,358	5.385
15	344.867,306 546.552,358	16	344.884,725 546.559,628	18.875
16	344.884,725 546.559,628	1	344.898,582 546.566,529	15.48

** Lungimile segmentelor sunt determinate în planul de proiecție Stereo 70 și sunt rotunjite la 1 milimetru.

*** Distanța dintre puncte este formată din segmente cumulate ce sunt mai mici decât valoarea 1 milimetru.

**DATE DESPRE IMOBILUL NR. 3627**

Oficiul de Cadastru și Publicitate Imobiliară ALBA
Biroul de Cadastru și Publicitate Imobiliară Campeni

A. Partea I. Descrierea imobilului

TEREN Extravilan

Nr. CF vechi:667

Nr. topografic: 549, 550

Adresa: Jud. Alba

Nr. Crt	Nr cadastral Nr. topografic	Suprafața* (mp)	Observații / Referințe
A1		5.324	Sector cadastral:32 Teren neimprejmuit; Parte din Cartea Funciara veche nr.667 Sacatura, cu nr. topografic vechi 549, 550. Configuratia imobilului stabilita conform identificarii in teren si a masuratorilor efectuate nu corespunde cu situatia tehnica a imobilului din cartea funciara veche, conform ordinul ANCP nr. 600/2023. Pe teren exista 1 stalp de electricitate.

B. Partea II. Proprietari și acte

Inscrieri privitoare la dreptul de proprietate și alte drepturi reale		Referințe
3627 / 25/03/2024		
Act Normativ nr. 7, din 13/03/1996 emis de PARLAMENT;		
B1	Intabulare, drept de PROPRIETATE, dobândit prin Lege, cota actuala 1/1, cota initiala 1/1 1) NEIDENTIFICAT NEIDENTIFICAT	A1
Act Administrativ nr. 1482, din 13/03/2024 emis de COMUNA VADU MOȚILOR;		
B2	Se noteaza posesia factica in favoarea lui Toader Mariana-Liliana 1) TOADER MARIANA-LILIANA	A1

C. Partea III. SARCINI .

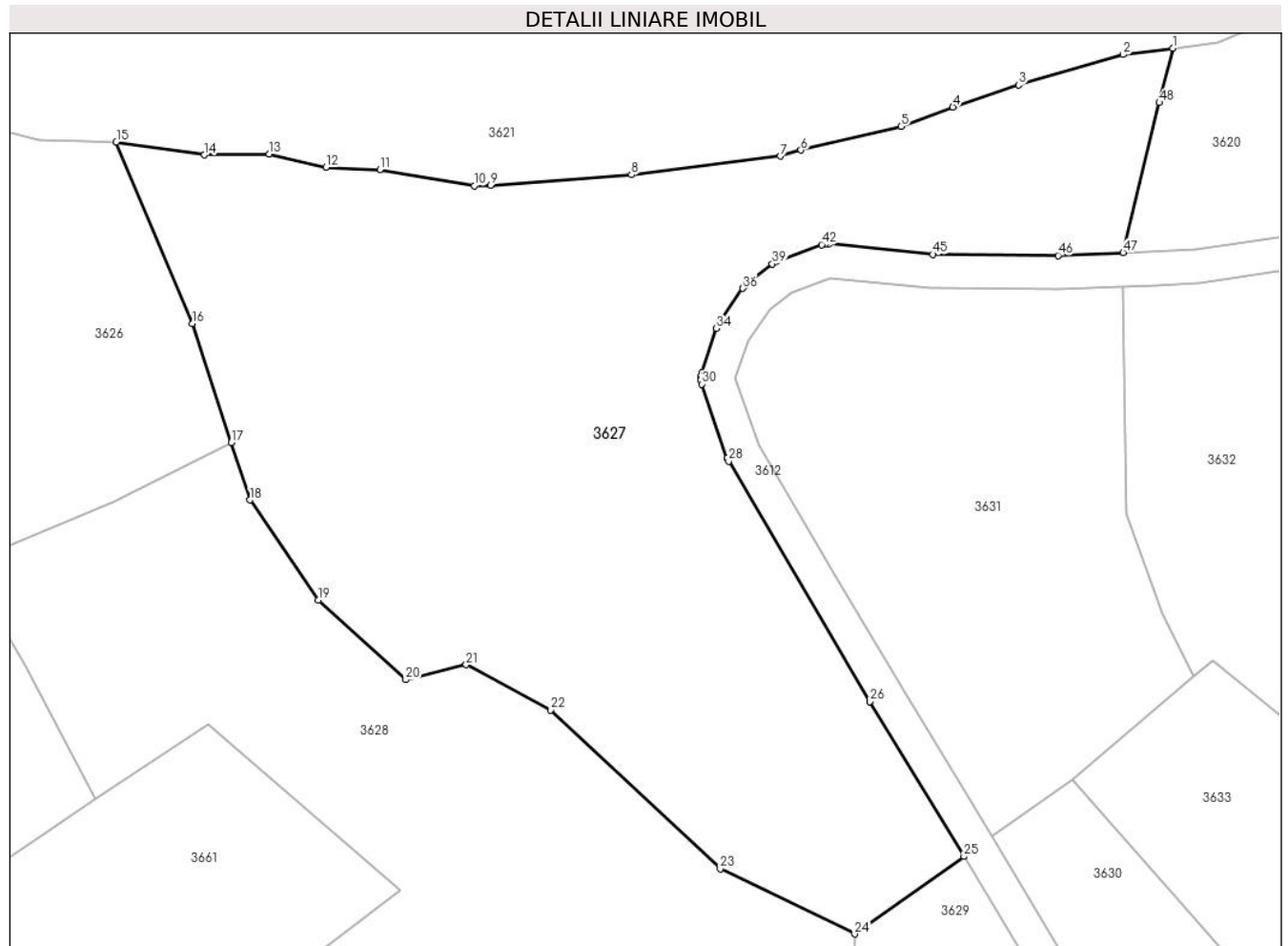
Inscrieri privind dezmembramintele dreptului de proprietate, drepturi reale de garanție și sarcini	Referințe
NU SUNT	

Anexa Nr. 1 La Partea I

Teren

Nr cadastral	Suprafața (mp)*	Observații / Referințe
	5.324	Parte din Cartea Funciara veche nr.667 Sacatura, cu nr. topografic vechi 549, 550. Configuratia imobilului stabilita conform identificarii in teren si a masuratorilor efectuate nu corespunde cu situatia tehnica a imobilului din cartea funciara veche, conform ordinul ANCPi nr. 600/2023. Pe teren exista 1 stalp de electricitate.

* Suprafața este determinată în planul de proiecție Stereo 70.



Date referitoare la teren

Crt	Categorie folosință	Intravilan	Suprafața (mp)	Tarla	Parcelă	Nr. topo	Observații / Referințe
1	faneata	NU	2.645	-	-	-	
2	pasune	NU	2.679	-	-	-	PASUNE IMPADURITA

Lungime Segmente

1) Valorile lungimilor segmentelor sunt obținute din proiecție în plan.

Punct început	X / Y	Punct sfârșit	X / Y	Lungime segment	Punct început	X / Y	Punct sfârșit	X / Y	Lungime segment	Punct început	X / Y	Punct sfârșit	X / Y	Lungime segment
1	345.009,07 546.612,756	2	345.003,218 546.612,025	5.897	2	345.003,218 546.612,025	3	344.990,987 546.608,445	12.744	3	344.990,987 546.608,445	4	344.983,263 546.605,866	8.143
4	344.983,263 546.605,866	5	344.977,169 546.603,584	6.507	5	344.977,169 546.603,584	6	344.965,428 546.600,819	12.062	6	344.965,428 546.600,819	7	344.963,016 546.600,107	2.515
7	344.963,016 546.600,107	8	344.945,541 546.597,914	17.612	8	344.945,541 546.597,914	9	344.928,99 546.596,679	16.597	9	344.928,99 546.596,679	10	344.927,115 546.596,636	1.875
10	344.927,115 546.596,636	11	344.916,031 546.598,533	11.245	11	344.916,031 546.598,533	12	344.909,689 546.598,807	6.348	12	344.909,689 546.598,807	13	344.903,027 546.600,367	6.842

Punct început	X / Y	Punct sfârșit	X / Y	Lungime segment	Punct început	X / Y	Punct sfârșit	X / Y	Lungime segment	Punct început	X / Y	Punct sfârșit	X / Y	Lungime segment
13	344.903,027 546.600,367	14	344.895,425 546.600,255	7.603	14	344.895,425 546.600,255	15	344.885,08 546.601,775	10.456	15	344.885,08 546.601,775	16	344.894,025 546.580,504	23.075
16	344.894,025 546.580,504	17	344.898,582 546.566,529	14.699	17	344.898,582 546.566,529	18	344.900,776 546.559,8	7.078	18	344.900,776 546.559,8	19	344.908,79 546.548,074	14.203
19	344.908,79 546.548,074	20	344.919,048 546.538,726	13.878	20	344.919,048 546.538,726	21	344.926,128 546.540,489	7.296	21	344.926,128 546.540,489	22	344.936,033 546.535,18	11.238
22	344.936,033 546.535,18	23	344.955,965 546.516,546	27.286	23	344.955,965 546.516,546	24	344.971,75 546.508,933	17.525	24	344.971,75 546.508,933	25	344.984,551 546.518,014	15.695
25	344.984,551 546.518,014	26	344.973,524 546.536,17	21.242	26	344.973,524 546.536,17	27	344.973,509 546.536,194	0.028	27	344.973,509 546.536,194	28	344.956,955 546.564,345	32.658
28	344.956,955 546.564,345	29	344.956,79 546.564,703	0.394	29	344.956,79 546.564,703	30	344.953,775 546.573,387	9.193	30	344.953,775 546.573,387	31	344.953,678 546.573,813	0.437
31	344.953,678 546.573,813	32	344.953,675 546.574,25	0.437	32	344.953,675 546.574,25	33	344.953,768 546.574,677	0.437	33	344.953,768 546.574,677	34	344.955,52 546.579,923	5.531
34	344.955,52 546.579,923	35	344.955,763 546.580,414	0.548	35	344.955,763 546.580,414	36	344.958,615 546.584,607	5.071	36	344.958,615 546.584,607	37	344.958,802 546.584,842	0.3
37	344.958,802 546.584,842	38	344.959,022 546.585,046	0.3	38	344.959,022 546.585,046	39	344.962,076 546.587,48	3.905	39	344.962,076 546.587,48	40	344.962,339 546.587,658	0.318
40	344.962,339 546.587,658	41	344.962,628 546.587,791	0.318	41	344.962,628 546.587,791	42	344.967,862 546.589,731	5.582	42	344.967,862 546.589,731	43	344.968,305 546.589,84	0.456
43	344.968,305 546.589,84	44	344.968,762 546.589,845	0.457	44	344.968,762 546.589,845	45	344.980,926 546.588,591	12.228	45	344.980,926 546.588,591	46	344.995,611 546.588,457	14.686
46	344.995,611 546.588,457	47	345.003,253 546.588,795	7.649	47	345.003,253 546.588,795	48	345.007,5 546.606,381	18.092	48	345.007,5 546.606,381	1	345.009,07 546.612,756	6.565

** Lungimile segmentelor sunt determinate în planul de proiecție Stereo 70 și sunt rotunjite la 1 milimetru.

*** Distanța dintre puncte este formată din segmente cumulate ce sunt mai mici decât valoarea 1 milimetru.

**DATE DESPRE IMOBILUL NR. 3628**

Oficiul de Cadastru și Publicitate Imobiliară ALBA
Biroul de Cadastru și Publicitate Imobiliară Campeni

A. Partea I. Descrierea imobilului

TEREN Extravilan

Nr. CF vechi:667

Nr. topografic: 549, 550

Adresa: Jud. Alba

Nr. Crt	Nr cadastral Nr. topografic	Suprafața* (mp)	Observații / Referințe
A1		3.565	Sector cadastral:32 Teren neimprejmuit; Parte din Cartea Funciara veche nr.667 Sacatura, cu nr. topografic vechi 549, 550. Configuratia imobilului stabilita conform identificarii in teren si a masuratorilor efectuate nu corespunde cu situatia tehnica a imobilului din cartea funciara veche, conform ordinul ANCP nr. 600/2023. Pe teren exista 1 stalp de electricitate.

B. Partea II. Proprietari și acte

Inscrieri privitoare la dreptul de proprietate și alte drepturi reale		Referințe
3628 / 25/03/2024		
Act Normativ nr. 7, din 13/03/1996 emis de PARLAMENT;		
B1	Intabulare, drept de PROPRIETATE, dobândit prin Lege, cota actuala 1/1, cota initiala 1/1 1) NEIDENTIFICAT NEIDENTIFICAT	A1
Act Administrativ nr. 1483, din 13/03/2024 emis de COMUNA VADU MOȚILOR;		
B2	Se noteaza posesia factica in favoarea lui Viț Alexandra-Maria 1) VIȚ ALEXANDRA MARIA	A1

C. Partea III. SARCINI .

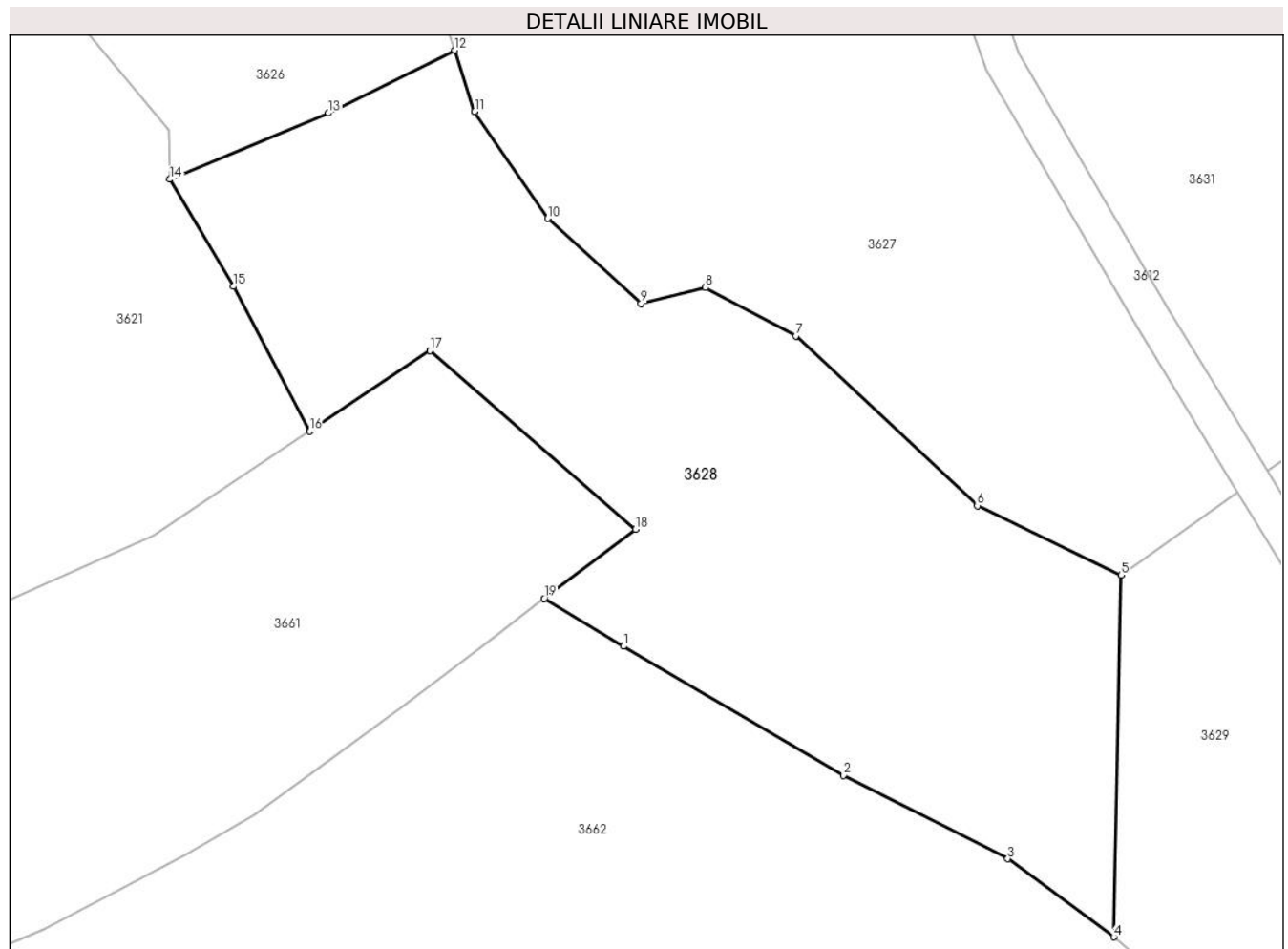
Inscrieri privind dezmembramintele dreptului de proprietate, drepturi reale de garanție și sarcini	Referințe
NU SUNT	

Anexa Nr. 1 La Partea I

Teren

Nr cadastral	Suprafața (mp)*	Observații / Referințe
	3.565	Parte din Cartea Funciara veche nr.667 Sacatura, cu nr. topografic vechi 549, 550. Configuratia imobilului stabilita conform identificarii in teren si a masuratorilor efectuate nu corespunde cu situatia tehnica a imobilului din cartea funciara veche, conform ordinul ANCPI nr. 600/2023. Pe teren exista 1 stalp de electricitate.

* Suprafața este determinată în planul de proiecție Stereo 70.



Date referitoare la teren

Crt	Categorie folosință	Intravilan	Suprafața (mp)	Tarla	Parcelă	Nr. topo	Observații / Referințe
1	pasune	NU	3.565	-	-	-	PASUNE IMPADURITA

Lungime Segmente

1) Valorile lungimilor segmentelor sunt obținute din proiecție în plan.

Punct început	X / Y	Punct sfârșit	X / Y	Lungime segment (** (m)
1	344.917,119 546.501,122	2	344.941,256 546.486,973	27.978
2	344.941,256 546.486,973	3	344.959,319 546.477,803	20.257
3	344.959,319 546.477,803	4	344.970,957 546.469,239	14.449
4	344.970,957 546.469,239	5	344.971,75 546.508,933	39.702

Punct început	X / Y	Punct sfârșit	X / Y	Lungime segment (** (m)
5	344.971,75 546.508,933	6	344.955,965 546.516,546	17.525
6	344.955,965 546.516,546	7	344.936,033 546.535,18	27.286
7	344.936,033 546.535,18	8	344.926,128 546.540,489	11.238
8	344.926,128 546.540,489	9	344.919,048 546.538,726	7.296
9	344.919,048 546.538,726	10	344.908,79 546.548,074	13.878
10	344.908,79 546.548,074	11	344.900,776 546.559,8	14.203
11	344.900,776 546.559,8	12	344.898,582 546.566,529	7.078
12	344.898,582 546.566,529	13	344.884,725 546.559,628	15.48
13	344.884,725 546.559,628	14	344.867,306 546.552,358	18.875
14	344.867,306 546.552,358	15	344.874,303 546.540,619	13.666
15	344.874,303 546.540,619	16	344.882,676 546.524,714	17.974
16	344.882,676 546.524,714	17	344.895,872 546.533,567	15.891
17	344.895,872 546.533,567	18	344.918,436 546.513,987	29.875
18	344.918,436 546.513,987	19	344.908,42 546.506,389	12.572
19	344.908,42 546.506,389	1	344.917,119 546.501,122	10.169

** Lungimile segmentelor sunt determinate în planul de proiecție Stereo 70 și sunt rotunjite la 1 milimetru.

*** Distanța dintre puncte este formată din segmente cumulate ce sunt mai mici decât valoarea 1 milimetru.

**DATE DESPRE IMOBILUL NR. 3629**

Oficiul de Cadastru și Publicitate Imobiliară ALBA
Biroul de Cadastru și Publicitate Imobiliară Campeni

A. Partea I. Descrierea imobilului

TEREN Extravilan

Adresa: Jud. Alba

Nr. Crt	Nr cadastral Nr. topografic	Suprafața* (mp)	Observații / Referințe
A1		4.769	Sector cadastral:32 Teren neimprejmuit; parte din UP IX UA 82 D/9. Diferenta de suprafata se afla la ID 3630

B. Partea II. Proprietari și acte

Inscrieri privitoare la dreptul de proprietate și alte drepturi reale		Referințe
3629 / 25/03/2024		
Act Notarial nr. 41/2022, din 18/03/2022 emis de BIN Luncean Ioan Lucian;		
B1	Intabulare, drept de PROPRIETATE, dobandit prin Succesiune, cota actuala 1/3, cota initiala 1/3 1) JOLDEȘ VASILE-DAN	A1
B2	Intabulare, drept de PROPRIETATE, dobandit prin Succesiune, cota actuala 1/3, cota initiala 1/3 1) CORCHEȘ SILVIA-GABRIELA	A1
B3	Intabulare, drept de PROPRIETATE, dobandit prin Succesiune, cota actuala 1/3, cota initiala 1/3 1) VÎȚ ALEXANDRA MARIA	A1

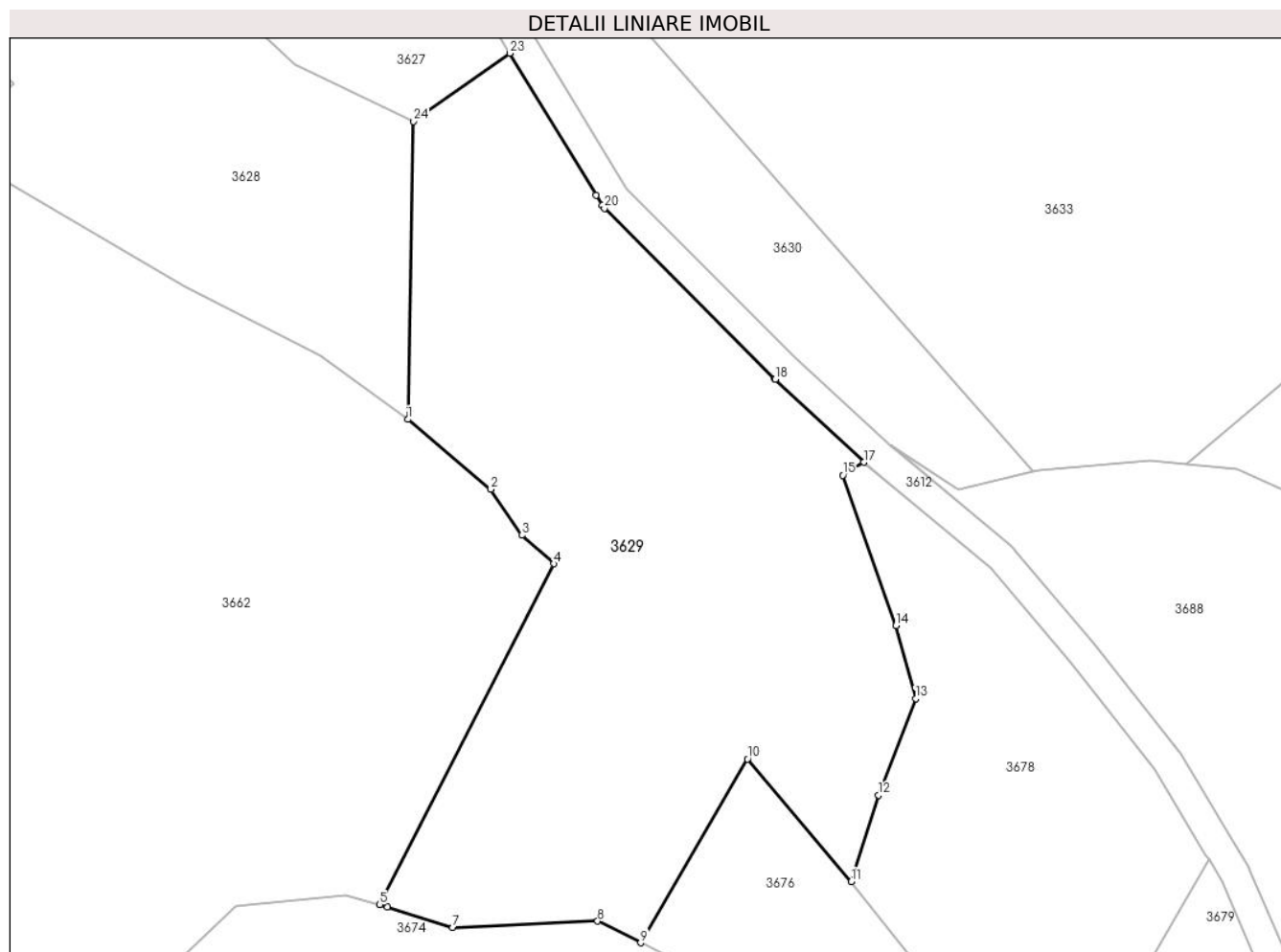
C. Partea III. SARCINI .

Inscrieri privind dezmembramintele dreptului de proprietate, drepturi reale de garanție și sarcini	Referințe
NU SUNT	

Teren

Nr cadastral	Suprafața (mp)*	Observații / Referințe
	4.769	parte din UP IX UA 82 D/9. Diferenta de suprafata se afla la ID 3630

* Suprafața este determinată în planul de proiecție Stereo 70.



Date referitoare la teren

Crt	Categorie folosință	Intra vilan	Suprafața (mp)	Tarla	Parcelă	Nr. topo	Observații / Referințe
1	padure	NU	4.769	-	-	-	UP IX UA 82 D/9

Lungime Segmente

1) Valorile lungimilor segmentelor sunt obținute din proiecție în plan.

Punct început	X / Y	Punct sfârșit	X / Y	Lungime segment (** (m)
1	344.970,957 546.469,239	2	344.982,034 546.459,926	14.472
3	344.986,146 546.453,793	4	344.990,409 546.450,004	5.703
5	344.967,247 546.404,587	6	344.968,253 546.404,298	1.047
7	344.976,957 546.401,578	8	344.996,272 546.402,395	19.332
9	345.001,997 546.399,518	10	345.016,243 546.423,99	28.317

Punct început	X / Y	Punct sfârșit	X / Y	Lungime segment (** (m)
2	344.982,034 546.459,926	3	344.986,146 546.453,793	7.384
4	344.990,409 546.450,004	5	344.967,247 546.404,587	50.982
6	344.968,253 546.404,298	7	344.976,957 546.401,578	9.119
8	344.996,272 546.402,395	9	345.001,997 546.399,518	6.407
10	345.016,243 546.423,99	11	345.030,098 546.407,674	21.405

Punct început	X / Y	Punct sfârșit	X / Y	Lungime segment (** (m)
11	345.030,098 546.407,674	12	345.033,734 546.419,168	12.055
13	345.038,647 546.432,038	14	345.036,037 546.441,755	10.061
15	345.028,953 546.461,789	16	345.030,266 546.462,607	1.547
17	345.031,746 546.463,529	18	345.019,931 546.474,592	16.186
19	345.019,884 546.474,638	20	344.997,162 546.497,359	32.133
21	344.996,867 546.497,735	22	344.996,055 546.499,072	1.564
23	344.984,551 546.518,014	24	344.971,75 546.508,933	15.695

Punct început	X / Y	Punct sfârșit	X / Y	Lungime segment (** (m)
12	345.033,734 546.419,168	13	345.038,647 546.432,038	13.776
14	345.036,037 546.441,755	15	345.028,953 546.461,789	21.25
16	345.030,266 546.462,607	17	345.031,746 546.463,529	1.744
18	345.019,931 546.474,592	19	345.019,884 546.474,638	0.066
20	344.997,162 546.497,359	21	344.996,867 546.497,735	0.478
22	344.996,055 546.499,072	23	344.984,551 546.518,014	22.162
24	344.971,75 546.508,933	1	344.970,957 546.469,239	39.702

** Lungimile segmentelor sunt determinate în planul de proiecție Stereo 70 și sunt rotunjite la 1 milimetru.

*** Distanța dintre puncte este formată din segmente cumulate ce sunt mai mici decât valoarea 1 milimetru.

**DATE DESPRE IMOBILUL NR. 3630**

Oficiul de Cadastru și Publicitate Imobiliară ALBA
Biroul de Cadastru și Publicitate Imobiliară Campeni

A. Partea I. Descrierea imobilului

TEREN Extravilan

Adresa: Jud. Alba

Nr. Crt	Nr cadastral Nr. topografic	Suprafața* (mp)	Observații / Referințe
A1		1.131	Sector cadastral:32 Teren neimprejmuit; parte din UP IX UA 82 D/9. Diferenta de suprafata se afla la ID 3629

B. Partea II. Proprietari și acte

Inscrieri privitoare la dreptul de proprietate și alte drepturi reale		Referințe
3630 / 25/03/2024		
Act Notarial nr. 41/2022, din 18/03/2022 emis de BIN Luncean Ioan Lucian;		
B1	Intabulare, drept de PROPRIETATE, dobandit prin Succesiune, cota actuala 1/3, cota initiala 1/3 1) JOLDEȘ VASILE-DAN	A1
B2	Intabulare, drept de PROPRIETATE, dobandit prin Succesiune, cota actuala 1/3, cota initiala 1/3 1) CORCHEȘ SILVIA-GABRIELA	A1
B3	Intabulare, drept de PROPRIETATE, dobandit prin Succesiune, cota actuala 1/3, cota initiala 1/3 1) VÎȚ ALEXANDRA MARIA	A1

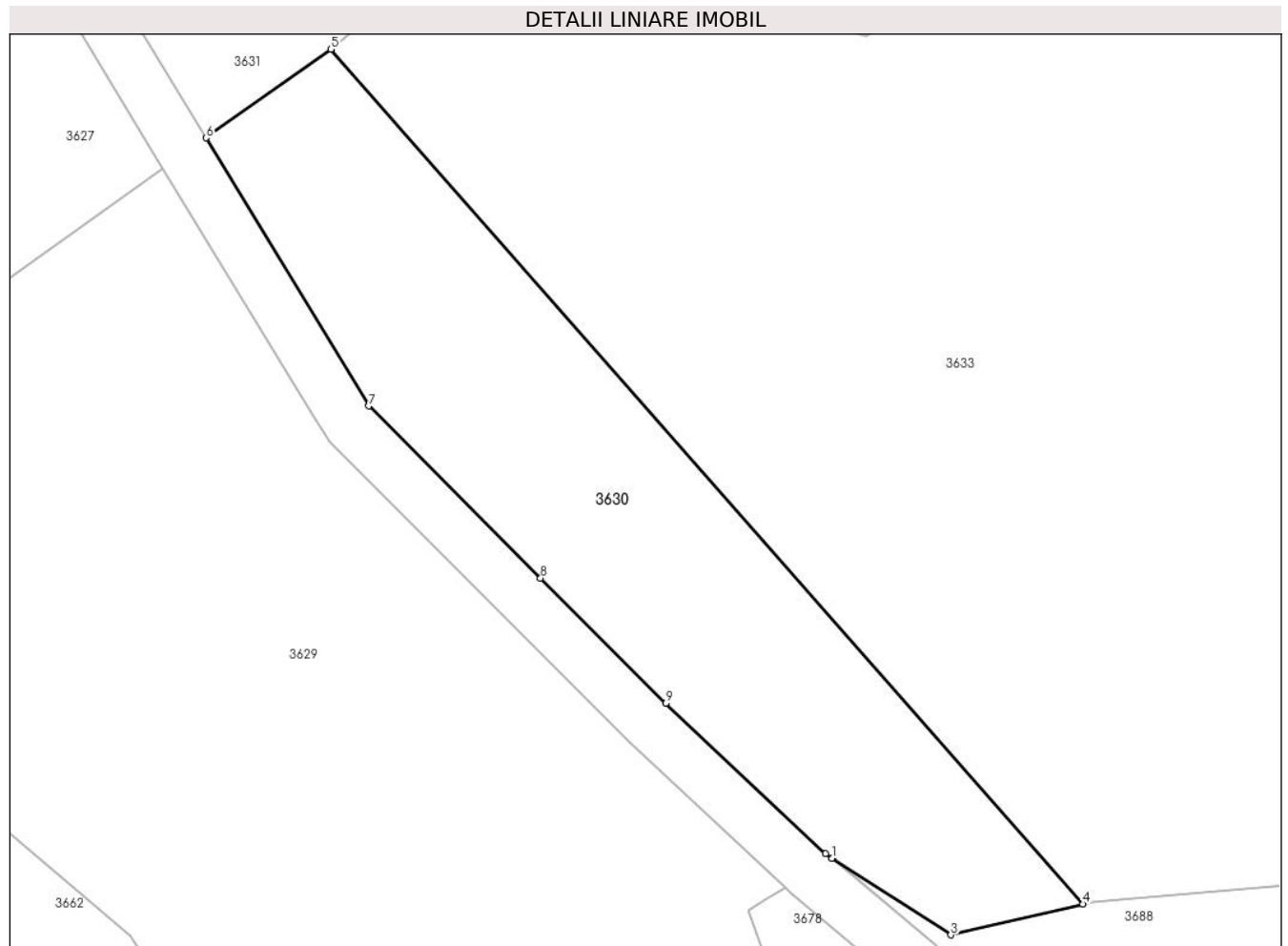
C. Partea III. SARCINI .

Inscrieri privind dezmembramintele dreptului de proprietate, drepturi reale de garanție și sarcini	Referințe
NU SUNT	

Anexa Nr. 1 La Partea I**Teren**

Nr cadastral	Suprafața (mp)*	Observații / Referințe
	1.131	parte din UP IX UA 82 D/9. Diferenta de suprafata se afla la ID 3629

* Suprafața este determinată în planul de proiecție Stereo 70.

**Date referitoare la teren**

Crt	Categorie folosință	Intravilan	Suprafața (mp)	Tarla	Parcelă	Nr. topo	Observații / Referințe
1	padure	NU	1.131	-	-	-	UP IX UA 82 D/9

Lungime Segmente

1) Valorile lungimilor segmentelor sunt obținute din proiecție în plan.

Punct început	X / Y	Punct sfârșit	X / Y	Lungime segment (** (m)
1	345.035,291 546.465,738	2	345.035,333 546.465,764	0.049
2	345.035,333 546.465,764	3	345.044,322 546.459,944	10.709
3	345.044,322 546.459,944	4	345.054,337 546.462,297	10.288
4	345.054,337 546.462,297	5	344.997,292 546.527,052	86.298
5	344.997,292 546.527,052	6	344.987,822 546.520,334	11.611

Punct început	X / Y	Punct sfârșit	X / Y	Lungime segment (** (m)
6	344.987,822 546.520,334	7	345.000,161 546.500,017	23.77
7	345.000,161 546.500,017	8	345.013,194 546.486,984	18.431
8	345.013,194 546.486,984	9	345.022,689 546.477,489	13.428
9	345.022,689 546.477,489	10	345.034,829 546.466,122	16.631
10	345.034,829 546.466,122	1	345.035,291 546.465,738	0.601

** Lungimile segmentelor sunt determinate în planul de proiecție Stereo 70 și sunt rotunjite la 1 milimetru.

*** Distanța dintre puncte este formată din segmente cumulate ce sunt mai mici decât valoarea 1 milimetru.

**DATE DESPRE IMOBILUL NR. 3631**

Oficiul de Cadastru și Publicitate Imobiliară ALBA
Biroul de Cadastru și Publicitate Imobiliară Campeni

A. Partea I. Descrierea imobilului

TEREN Extravilan

Nr. CF vechi:667

Nr. topografic: 549, 550, 551

Adresa: Jud. Alba

Nr. Crt	Nr cadastral Nr. topografic	Suprafața* (mp)	Observații / Referințe
A1		2.168	Sector cadastral:32 Teren neimprejmuit; Parte din Cartea Funciara veche nr.667 Sacatura, cu nr. topografic vechi 549, 550, 551. Configuratia imobilului stabilita conform identificarii in teren si a masuratorilor efectuate nu corespunde cu situatia tehnica a imobilului din cartea funciara veche, conform ordinul ANCP nr. 600/2023.

B. Partea II. Proprietari și acte

Inscrieri privitoare la dreptul de proprietate și alte drepturi reale		Referințe
3631 / 25/03/2024		
Act Normativ nr. 7, din 13/03/1996 emis de PARLAMENT;		
B1	Intabulare, drept de PROPRIETATE, dobandit prin Lege, cota actuala 1/1, cota initiala 1/1 1) NEIDENTIFICAT NEIDENTIFICAT	A1
Act Administrativ nr. 1484, din 13/03/2024 emis de COMUNA VADU MOȚILOR;		
B2	Se noteaza posesia factica in favoarea lui Toader Mariana-Liliana 1) TOADER MARIANA-LILIANA	A1

C. Partea III. SARCINI .

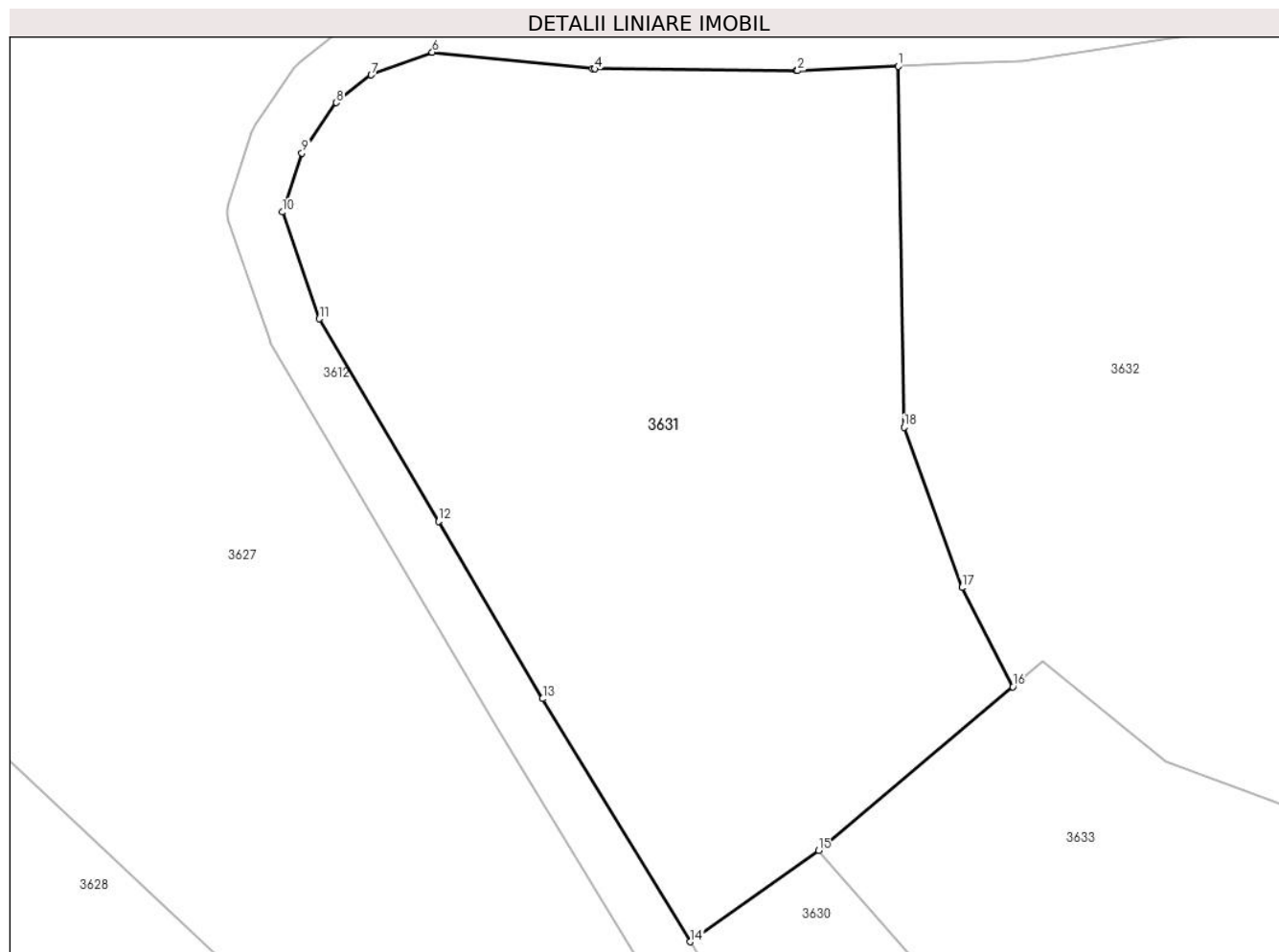
Inscrieri privind dezmembramintele dreptului de proprietate, drepturi reale de garanție și sarcini	Referințe
NU SUNT	

Anexa Nr. 1 La Partea I

Teren

Nr cadastral	Suprafața (mp)*	Observații / Referințe
	2.168	Parte din Cartea Funciara veche nr.667 Sacatura, cu nr. topografic vechi 549, 550, 551. Configuratia imobilului stabilita conform identificarii in teren si a masuratorilor efectuate nu corespunde cu situatia tehnica a imobilului din cartea funciara veche, conform ordinul ANCPi nr. 600/2023.

* Suprafața este determinată în planul de proiecție Stereo 70.



Date referitoare la teren

Crt	Categorie folosință	Intra vilan	Suprafața (mp)	Tarla	Parcelă	Nr. topo	Observații / Referințe
1	pasune	NU	2.168	-	-	-	PASUNE IMPADURITA

Lungime Segmente

1) Valorile lungimilor segmentelor sunt obținute din proiecție în plan.

Punct început	X / Y	Punct sfârșit	X / Y	Lungime segment (** (m)
1	345.003,155 546.584,787	2	344.995,735 546.584,459	7.427
2	344.995,735 546.584,459	3	344.995,628 546.584,457	0.107
3	344.995,628 546.584,457	4	344.980,796 546.584,592	14.833
4	344.980,796 546.584,592	5	344.980,609 546.584,603	0.187

Punct început	X / Y	Punct sfârșit	X / Y	Lungime segment (** (m)
5	344.980,609 546.584,603	6	344.968,815 546.585,819	11.857
6	344.968,815 546.585,819	7	344.964,318 546.584,152	4.796
7	344.964,318 546.584,152	8	344.961,753 546.582,107	3.28
8	344.961,753 546.582,107	9	344.959,226 546.578,393	4.492
9	344.959,226 546.578,393	10	344.957,778 546.574,055	4.573
10	344.957,778 546.574,055	11	344.960,504 546.566,202	8.313
11	344.960,504 546.566,202	12	344.969,27 546.551,295	17.293
12	344.969,27 546.551,295	13	344.976,95 546.538,234	15.152
13	344.976,95 546.538,234	14	344.987,822 546.520,334	20.943
14	344.987,822 546.520,334	15	344.997,292 546.527,052	11.611
15	344.997,292 546.527,052	16	345.011,592 546.539,108	18.704
16	345.011,592 546.539,108	17	345.007,838 546.546,412	8.212
17	345.007,838 546.546,412	18	345.003,576 546.558,212	12.546
18	345.003,576 546.558,212	1	345.003,155 546.584,787	26.578

** Lungimile segmentelor sunt determinate în planul de proiecție Stereo 70 și sunt rotunjite la 1 milimetru.

*** Distanța dintre puncte este formată din segmente cumulate ce sunt mai mici decât valoarea 1 milimetru.

**DATE DESPRE IMOBILUL NR. 3632**

Oficiul de Cadastru și Publicitate Imobiliară ALBA
Biroul de Cadastru și Publicitate Imobiliară Campeni

A. Partea I. Descrierea imobilului

TEREN Extravilan

Adresa: Jud. Alba

Nr. Crt	Nr cadastral Nr. topografic	Suprafața* (mp)	Observații / Referințe
A1		3.401	Sector cadastral:32 Teren neimprejmuit; parte din UP IX UA 82 D/15. Diferenta de suprafata se afla la ID 3619 si ID 3620

B. Partea II. Proprietari și acte

Inscrieri privitoare la dreptul de proprietate și alte drepturi reale		Referințe
3632 / 25/03/2024		
Act Administrativ nr. 612/51, din 08/01/1993 emis de CJSDPAT ALBA;		
B1	Intabulare, drept de PROPRIETATE, dobandit prin Reconstituire, cota actuala 1/1, cota initiala 1/1 1) BODEA D. DUMITRU-CIT DEFUNCT:Da	A1
Act Administrativ nr. 1485, din 13/03/2024 emis de COMUNA VADU MOȚILOR;		
B2	Se noteaza posesia factica in favoarea lui Ilieș Elena 1) ILIEȘ ELENA	A1

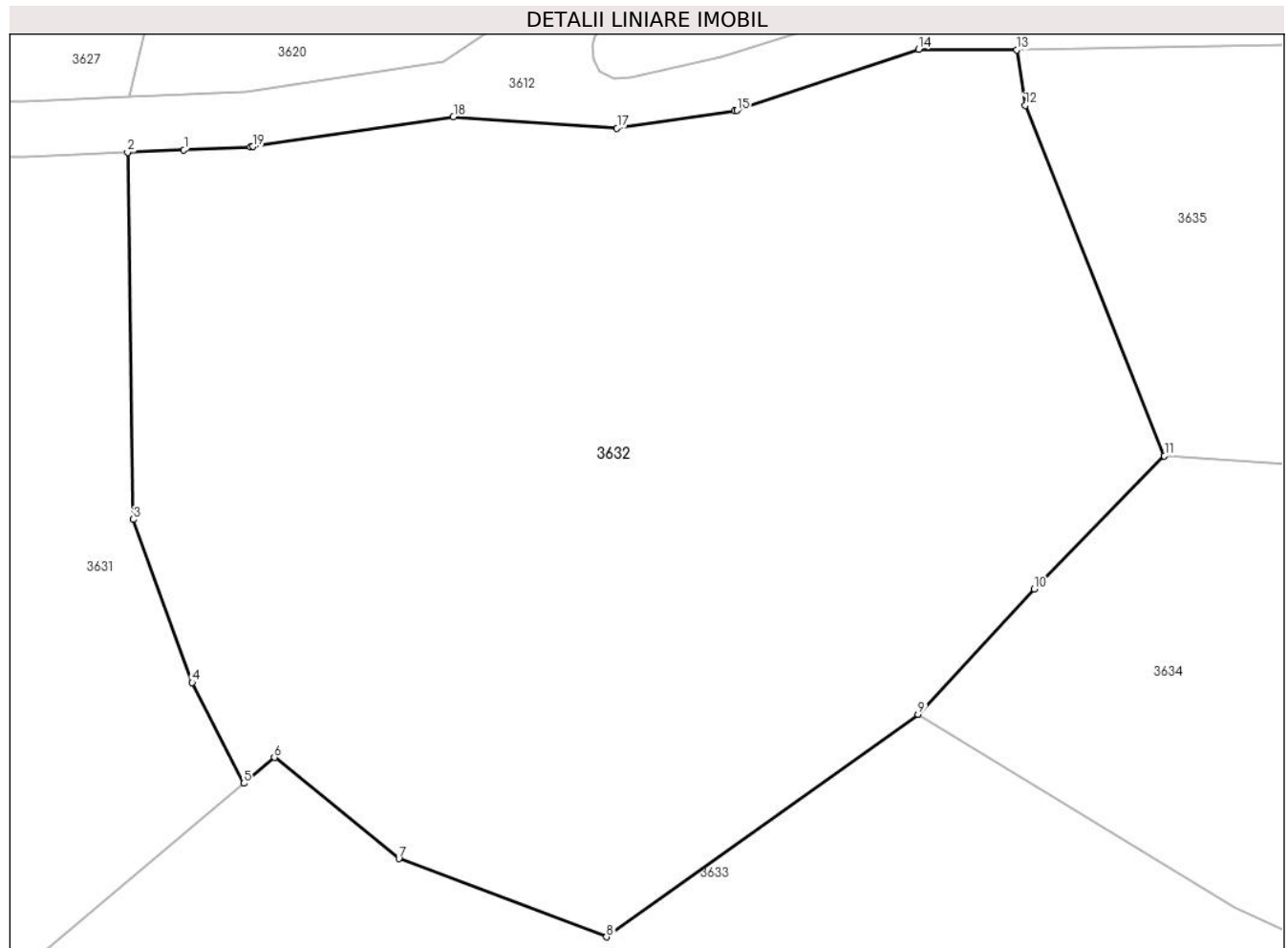
C. Partea III. SARCINI .

Inscrieri privind dezmembramintele dreptului de proprietate, drepturi reale de garanție și sarcini	Referințe
NU SUNT	

Anexa Nr. 1 La Partea I**Teren**

Nr cadastral	Suprafața (mp)*	Observații / Referințe
	3.401	parte din UP IX UA 82 D/15. Diferenta de suprafata se afla la ID 3619 si ID 3620

* Suprafața este determinată în planul de proiecție Stereo 70.

**Date referitoare la teren**

Crt	Categorie folosință	Intra vilan	Suprafața (mp)	Tarla	Parcelă	Nr. topo	Observații / Referințe
1	padure	NU	3.401	-	-	-	UP IX UA 82 D/15

Lungime Segmente

1) Valorile lungimilor segmentelor sunt obținute din proiecție în plan.

Punct început	X / Y	Punct sfârșit	X / Y	Lungime segment (** (m)
1	345.007,245 546.584,968	2	345.003,155 546.584,787	4.094
2	345.003,155 546.584,787	3	345.003,576 546.558,212	26.578
3	345.003,576 546.558,212	4	345.007,838 546.546,412	12.546
4	345.007,838 546.546,412	5	345.011,592 546.539,108	8.212
5	345.011,592 546.539,108	6	345.013,803 546.540,972	2.892

Punct început	X / Y	Punct sfârșit	X / Y	Lungime segment (** (m)
6	345.013,803 546.540,972	7	345.022,823 546.533,647	11.62
7	345.022,823 546.533,647	8	345.037,875 546.527,986	16.081
8	345.037,875 546.527,986	9	345.060,457 546.544,085	27.733
9	345.060,457 546.544,085	10	345.068,885 546.553,168	12.391
10	345.068,885 546.553,168	11	345.078,311 546.562,805	13.48
11	345.078,311 546.562,805	12	345.068,225 546.588,178	27.304
12	345.068,225 546.588,178	13	345.067,612 546.592,202	4.07
13	345.067,612 546.592,202	14	345.060,491 546.592,246	7.121
14	345.060,491 546.592,246	15	345.047,333 546.587,821	13.882
15	345.047,333 546.587,821	16	345.047,149 546.587,771	0.191
16	345.047,149 546.587,771	17	345.038,633 546.586,53	8.606
17	345.038,633 546.586,53	18	345.026,776 546.587,369	11.887
18	345.026,776 546.587,369	19	345.012,261 546.585,2	14.676
19	345.012,261 546.585,2	20	345.012,054 546.585,18	0.208
20	345.012,054 546.585,18	1	345.007,245 546.584,968	4.814

** Lungimile segmentelor sunt determinate în planul de proiecție Stereo 70 și sunt rotunjite la 1 milimetru.

*** Distanța dintre puncte este formată din segmente cumulate ce sunt mai mici decât valoarea 1 milimetru.

**DATE DESPRE IMOBILUL NR. 3633**

Oficiul de Cadastru și Publicitate Imobiliară ALBA
Biroul de Cadastru și Publicitate Imobiliară Campeni

A. Partea I. Descrierea imobilului

TEREN Extravilan

Adresa: Jud. Alba

Nr. Crt	Nr cadastral Nr. topografic	Suprafața* (mp)	Observații / Referințe
A1		5.800	Sector cadastral:32 Teren neimprejmuit; UP IX UA 82 D/13

B. Partea II. Proprietari și acte

Inscrieri privitoare la dreptul de proprietate și alte drepturi reale		Referințe
3633 / 25/03/2024		
Act Administrativ nr. 612/30, din 08/12/1992 emis de CJSDPAT ALBA;		
B1	Intabulare, drept de PROPRIETATE, dobandit prin Reconstituire, cota actuala 1/1, cota initiala 1/1 1) BODEA M. ELENA DEFUNCT:Da	A1
Act Administrativ nr. 1486, din 13/03/2024 emis de COMUNA VADU MOȚILOR;		
B2	Se noteaza posesia factica in favoarea lui Bodea Soni-Mihai, Bodea Radu și Bodea Bogdan 1) BODEA SONI-MIHAI 2) BODEA RADU 3) BODEA BOGDAN	A1

C. Partea III. SARCINI .

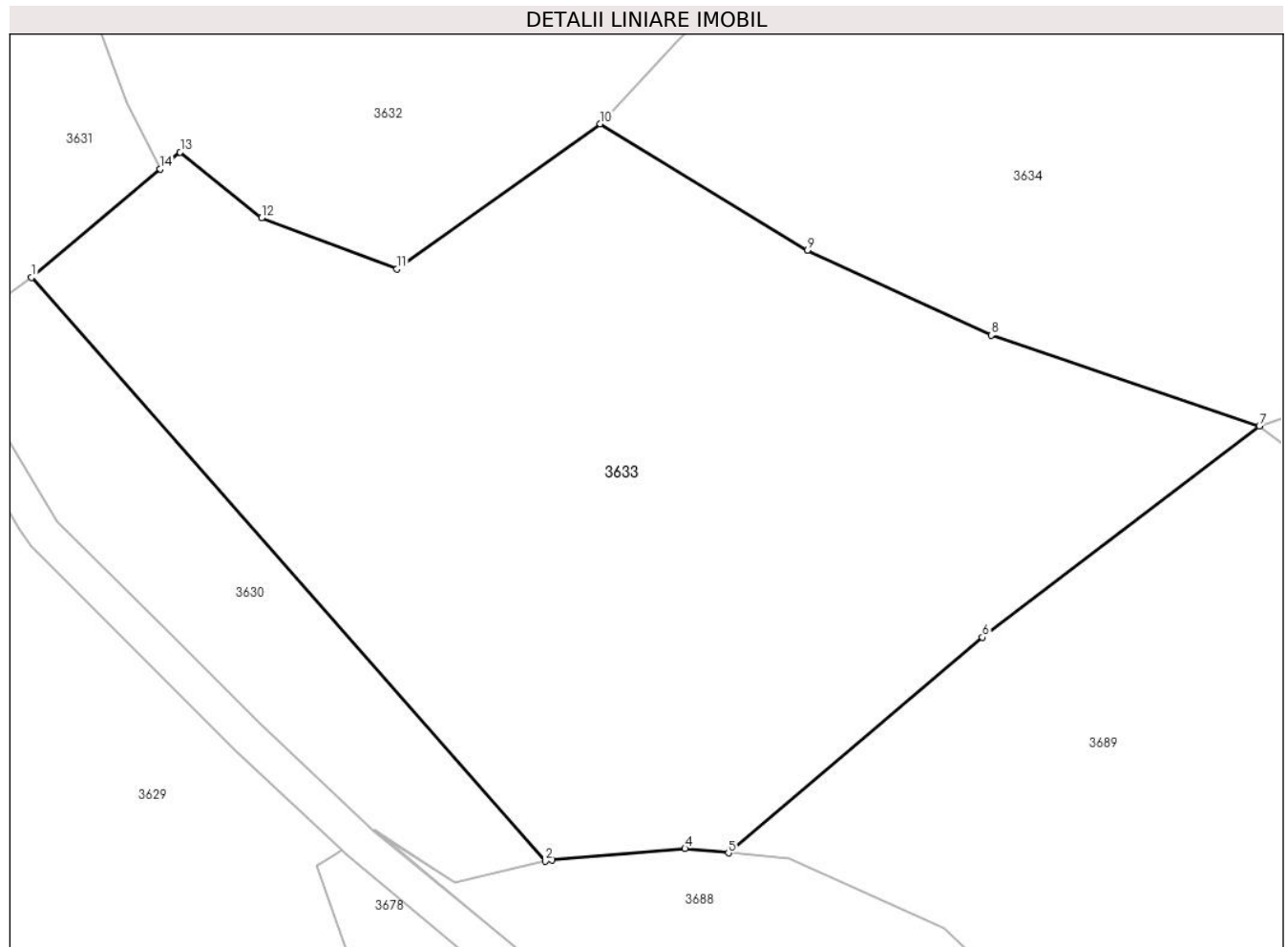
Inscrieri privind dezmembramintele dreptului de proprietate, drepturi reale de garanție și sarcini	Referințe
NU SUNT	

Anexa Nr. 1 La Partea I

Teren

Nr cadastral	Suprafața (mp)*	Observații / Referințe
	5.800	UP IX UA 82 D/13

* Suprafața este determinată în planul de proiecție Stereo 70.



Date referitoare la teren

Crt	Categorie folosință	Intra vilan	Suprafața (mp)	Tarla	Parcelă	Nr. topo	Observații / Referințe
1	padure	NU	5.800	-	-	-	UP IX UA 82 D/13

Lungime Segmente

1) Valorile lungimilor segmentelor sunt obținute din proiecție în plan.

Punct început	X / Y	Punct sfârșit	X / Y	Lungime segment (** (m)
1	344.997,292 546.527,052	2	345.054,337 546.462,297	86.298
2	345.054,337 546.462,297	3	345.055,07 546.462,467	0.752
3	345.055,07 546.462,467	4	345.069,844 546.463,702	14.826
4	345.069,844 546.463,702	5	345.074,688 546.463,203	4.87
5	345.074,688 546.463,203	6	345.102,873 546.487,133	36.973

Punct început	X / Y	Punct sfârșit	X / Y	Lungime segment (** (m)
6	345.102,873 546.487,133	7	345.133,637 546.510,589	38.686
7	345.133,637 546.510,589	8	345.103,856 546.520,65	31.435
8	345.103,856 546.520,65	9	345.083,451 546.530,09	22.483
9	345.083,451 546.530,09	10	345.060,457 546.544,085	26.918
10	345.060,457 546.544,085	11	345.037,875 546.527,986	27.733
11	345.037,875 546.527,986	12	345.022,823 546.533,647	16.081
12	345.022,823 546.533,647	13	345.013,803 546.540,972	11.62
13	345.013,803 546.540,972	14	345.011,592 546.539,108	2.892
14	345.011,592 546.539,108	1	344.997,292 546.527,052	18.704

** Lungimile segmentelor sunt determinate în planul de proiecție Stereo 70 și sunt rotunjite la 1 milimetru.

*** Distanța dintre puncte este formată din segmente cumulate ce sunt mai mici decât valoarea 1 milimetru.



DATE DESPRE IMOBILUL NR. 3634

Oficiul de Cadastru și Publicitate Imobiliară ALBA
Biroul de Cadastru și Publicitate Imobiliară Campeni

A. Partea I. Descrierea imobilului

TEREN Extravilan

Adresa: Jud. Alba

Nr. Crt	Nr cadastral Nr. topografic	Suprafața* (mp)	Observații / Referințe
A1		5.000	Sector cadastral:32 Teren neimprejmuit; UP IX UA 82 D/12

B. Partea II. Proprietari și acte

Inscrieri privitoare la dreptul de proprietate și alte drepturi reale		Referințe
3634 / 25/03/2024		
Act Administrativ nr. 613/7, din 16/12/1992 emis de CJSDPAT ALBA;		
B1	Intabulare, drept de PROPRIETATE, dobândit prin Reconstituire, cota actuala 1/1, cota initiala 1/1 1) BODEA T. TODOR-LIBURCA DEFUNCT:Da	A1
Act Administrativ nr. 1487, din 13/03/2024 emis de COMUNA VADU MOȚILOR;		
B2	Se noteaza posesia factica in favoarea lui Bodea Gheorghe 1) BODEA GHEORGHE	A1

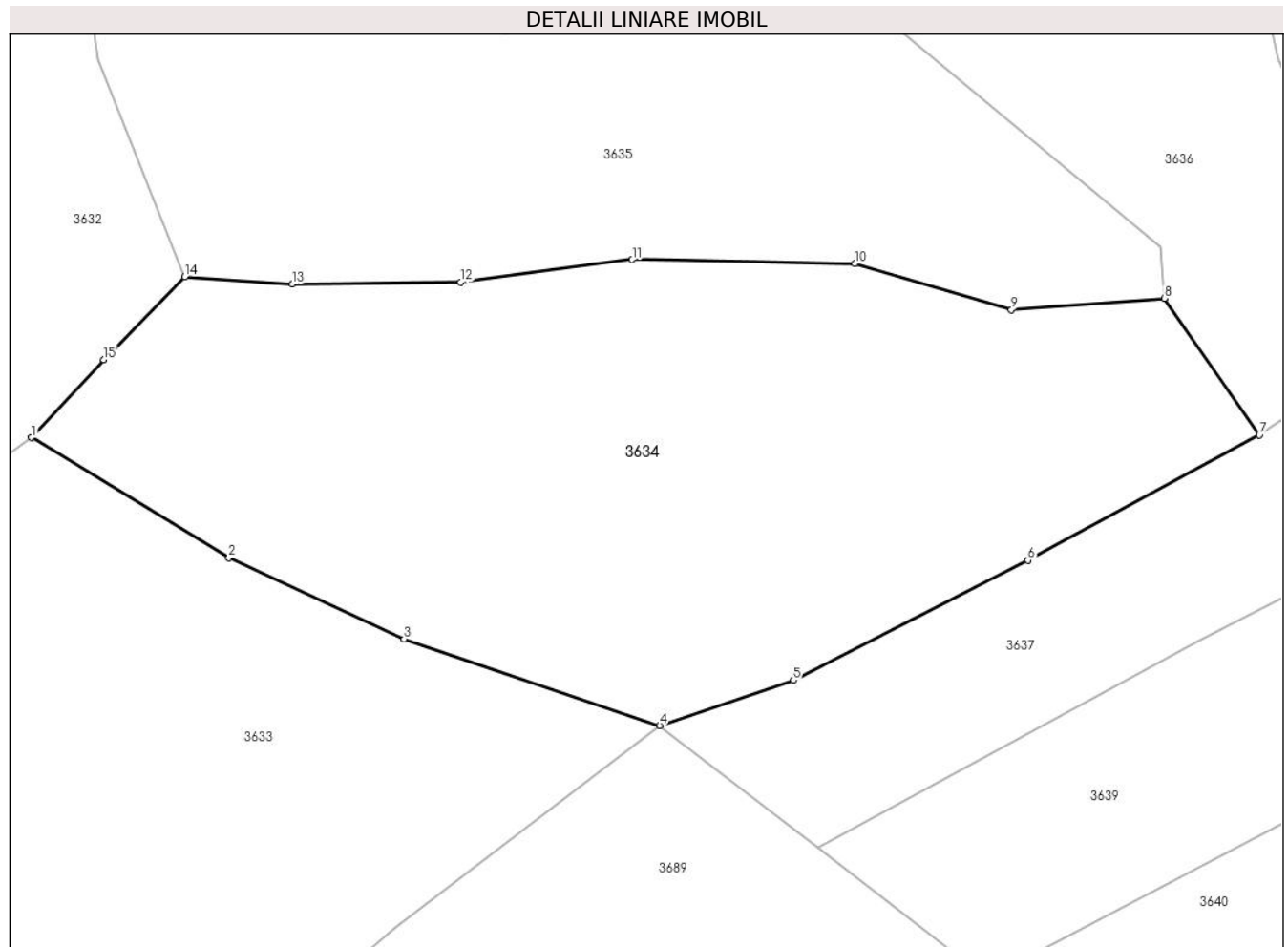
C. Partea III. SARCINI .

Inscrieri privind dezmembramintele dreptului de proprietate, drepturi reale de garanție și sarcini	Referințe
NU SUNT	

Teren

Nr cadastral	Suprafața (mp)*	Observații / Referințe
	5.000	UP IX UA 82 D/12

* Suprafața este determinată în planul de proiecție Stereo 70.



Date referitoare la teren

Crt	Categorie folosință	Intra vilan	Suprafața (mp)	Tarla	Parcelă	Nr. topo	Observații / Referințe
1	padure	NU	5.000	-	-	-	UP IX UA 82 D/12

Lungime Segmente

1) Valorile lungimilor segmentelor sunt obținute din proiecție în plan.

Punct început	X / Y	Punct sfârșit	X / Y	Lungime segment (** (m)
1	345.060,457 546.544,085	2	345.083,451 546.530,09	26.918
2	345.083,451 546.530,09	3	345.103,856 546.520,65	22.483
3	345.103,856 546.520,65	4	345.133,637 546.510,589	31.435
4	345.133,637 546.510,589	5	345.149,202 546.515,85	16.43
5	345.149,202 546.515,85	6	345.176,523 546.529,812	30.682

Punct început	X / Y	Punct sfârșit	X / Y	Lungime segment (** (m)
6	345.176,523 546.529,812	7	345.203,496 546.544,379	30.655
7	345.203,496 546.544,379	8	345.192,423 546.560,294	19.388
8	345.192,423 546.560,294	9	345.174,609 546.558,973	17.863
9	345.174,609 546.558,973	10	345.156,366 546.564,329	19.013
10	345.156,366 546.564,329	11	345.130,425 546.564,808	25.945
11	345.130,425 546.564,808	12	345.110,444 546.562,205	20.15
12	345.110,444 546.562,205	13	345.090,841 546.561,966	19.604
13	345.090,841 546.561,966	14	345.078,311 546.562,805	12.558
14	345.078,311 546.562,805	15	345.068,885 546.553,168	13.48
15	345.068,885 546.553,168	1	345.060,457 546.544,085	12.391

** Lungimile segmentelor sunt determinate în planul de proiecție Stereo 70 și sunt rotunjite la 1 milimetru.

*** Distanța dintre puncte este formată din segmente cumulate ce sunt mai mici decât valoarea 1 milimetru.

**DATE DESPRE IMOBILUL NR. 3635**

Oficiul de Cadastru și Publicitate Imobiliară ALBA
Biroul de Cadastru și Publicitate Imobiliară Campeni

A. Partea I. Descrierea imobilului

TEREN Extravilan

Adresa: Jud. Alba

Nr. Crt	Nr cadastral Nr. topografic	Suprafața* (mp)	Observații / Referințe
A1		3.423	Sector cadastral:32 Teren neimprejmuț; parte din UP IX UA 82 D/20. Diferenta de suprafata se afla la ID 3618

B. Partea II. Proprietari și acte

Inscrieri privitoare la dreptul de proprietate și alte drepturi reale		Referințe
3635 / 25/03/2024		
Act Administrativ nr. 612/29, din 08/12/1992 emis de CJSDPAT ALBA;		
B1	Intabulare, drept de PROPRIETATE, dobandit prin Reconstituire, cota actuala 1/1, cota initiala 1/1 1) BURZ T. ROVIN DEFUNCT:Da	A1
Act Administrativ nr. 1488, din 13/03/2024 emis de COMUNA VADU MOȚILOR;		
B2	Se noteaza posesia factica in favoarea lui Neag Rovin-Ștefan 1) NEAG ROVIN-ȘTEFAN	A1

C. Partea III. SARCINI .

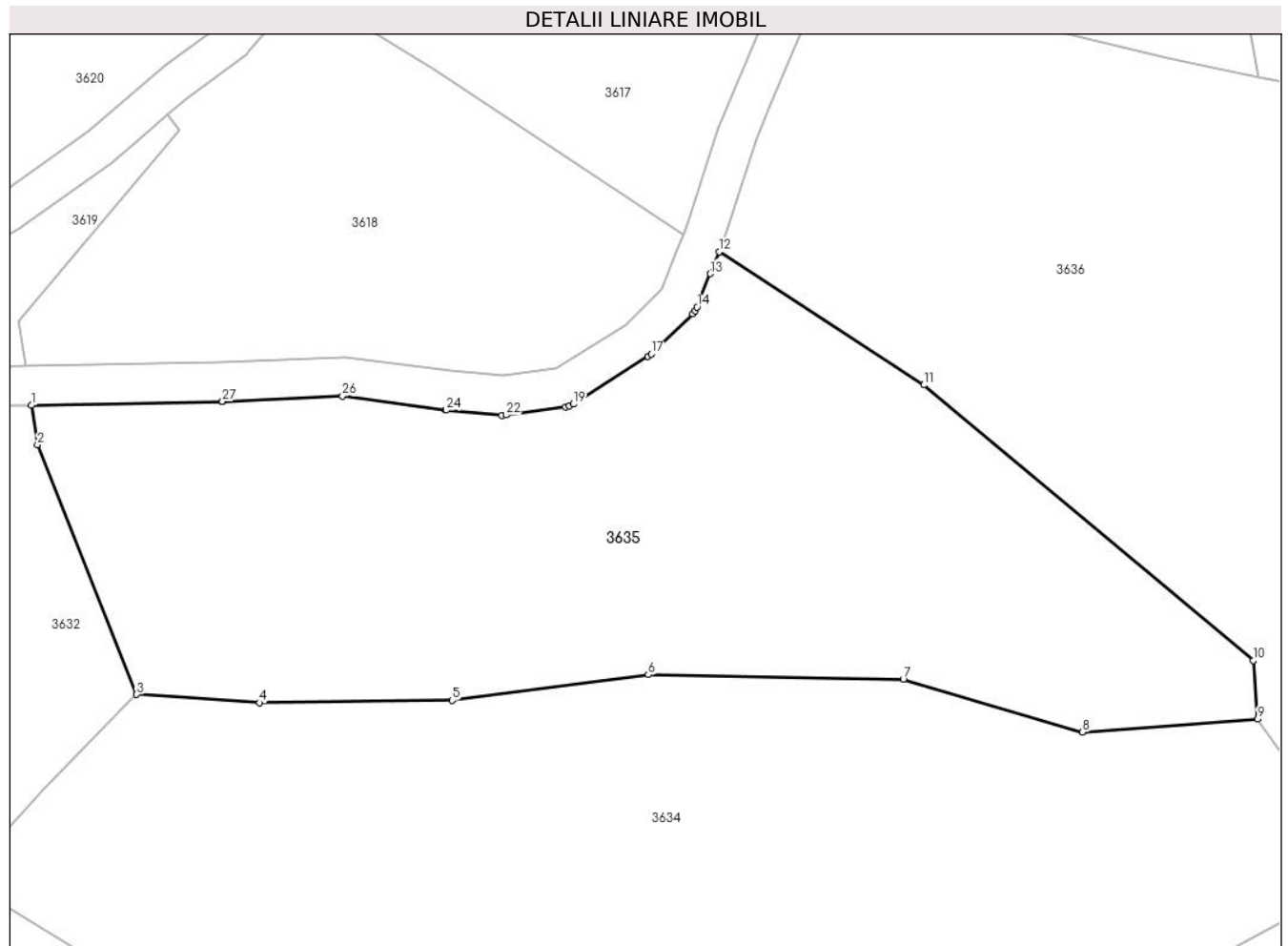
Inscrieri privind dezmembramintele dreptului de proprietate, drepturi reale de garanție și sarcini	Referințe
NU SUNT	

Anexa Nr. 1 La Partea I

Teren

Nr cadastral	Suprafața (mp)*	Observații / Referințe
	3.423	parte din UP IX UA 82 D/20. Diferenta de suprafata se afla la ID 3618

* Suprafața este determinată în planul de proiecție Stereo 70.



Date referitoare la teren

Crt	Categorie folosință	Intra vilan	Suprafața (mp)	Tarla	Parcelă	Nr. topo	Observații / Referințe
1	padure	NU	3.423	-	-	-	UP IX UA 82 D/20

Lungime Segmente

1) Valorile lungimilor segmentelor sunt obținute din proiecție în plan.

Punct început	X / Y	Punct sfârșit	X / Y	Lungime segment (** (m)	Punct început	X / Y	Punct sfârșit	X / Y	Lungime segment (** (m)
1	345.067,612 546.592,202	2	345.068,225 546.588,178	4.07	2	345.068,225 546.588,178	3	345.078,311 546.562,805	27.304
3	345.078,311 546.562,805	4	345.090,841 546.561,966	12.558	4	345.090,841 546.561,966	5	345.110,444 546.562,205	19.604
5	345.110,444 546.562,205	6	345.130,425 546.564,808	20.15	6	345.130,425 546.564,808	7	345.156,366 546.564,329	25.945
7	345.156,366 546.564,329	8	345.174,609 546.558,973	19.013	8	345.174,609 546.558,973	9	345.192,423 546.560,294	17.863
9	345.192,423 546.560,294	10	345.192,001 546.566,272	5.993	10	345.192,001 546.566,272	11	345.158,435 546.594,268	43.709

Punct început	X / Y	Punct sfârșit	X / Y	Lungime segment (** (m)
11	345.158,435 546.594,268	12	345.137,606 546.607,797	24.837
13	345.136,722 546.605,588	14	345.135,364 546.602,192	3.657
15	345.135,171 546.601,825	16	345.134,906 546.601,506	0.415
17	345.130,712 546.597,402	18	345.130,384 546.597,142	0.419
19	345.122,765 546.592,318	20	345.122,379 546.592,129	0.43
21	345.121,961 546.592,026	22	345.115,92 546.591,215	6.095
23	345.115,479 546.591,204	24	345.109,843 546.591,7	5.658
25	345.109,75 546.591,711	26	345.099,288 546.593,129	10.558
27	345.087,069 546.592,596	28	345.087,022 546.592,595	0.047

Punct început	X / Y	Punct sfârșit	X / Y	Lungime segment (** (m)
12	345.137,606 546.607,797	13	345.136,722 546.605,588	2.379
14	345.135,364 546.602,192	15	345.135,171 546.601,825	0.415
16	345.134,906 546.601,506	17	345.130,712 546.597,402	5.868
18	345.130,384 546.597,142	19	345.122,765 546.592,318	9.018
20	345.122,379 546.592,129	21	345.121,961 546.592,026	0.431
22	345.115,92 546.591,215	23	345.115,479 546.591,204	0.441
24	345.109,843 546.591,7	25	345.109,75 546.591,711	0.094
26	345.099,288 546.593,129	27	345.087,069 546.592,596	12.231
28	345.087,022 546.592,595	1	345.067,612 546.592,202	19.414

** Lungimile segmentelor sunt determinate în planul de proiecție Stereo 70 și sunt rotunjite la 1 milimetru.

*** Distanța dintre puncte este formată din segmente cumulate ce sunt mai mici decât valoarea 1 milimetru.

**DATE DESPRE IMOBILUL NR. 3636**

Oficiul de Cadastru și Publicitate Imobiliară ALBA
Biroul de Cadastru și Publicitate Imobiliară Campeni

A. Partea I. Descrierea imobilului

TEREN Extravilan

Adresa: Jud. Alba

Nr. Crt	Nr cadastral Nr. topografic	Suprafața* (mp)	Observații / Referințe
A1		3.479	Sector cadastral:32 Teren neimprejmuit; parte din UP IX UA 82 D/14. Diferenta de suprafata se afla la ID 3617.

B. Partea II. Proprietari și acte

Inscrieri privitoare la dreptul de proprietate și alte drepturi reale		Referințe
3636 / 25/03/2024		
Act Administrativ nr. 612/38, din 08/12/1992 emis de CJSDPAT ALBA;		
B1	Intabulare, drept de PROPRIETATE, dobandit prin Reconstituire, cota actuala 1/1, cota initiala 1/1 1) HRISTEA GHE. TRIFA GHEORGHE DEFUNCT:Da	A1
Act Administrativ nr. 1489, din 13/03/2024 emis de COMUNA VADU MOȚILOR;		
B2	Se noteaza posesia factica in favoarea lui Bota Dan 1) BOTA DAN	A1

C. Partea III. SARCINI .

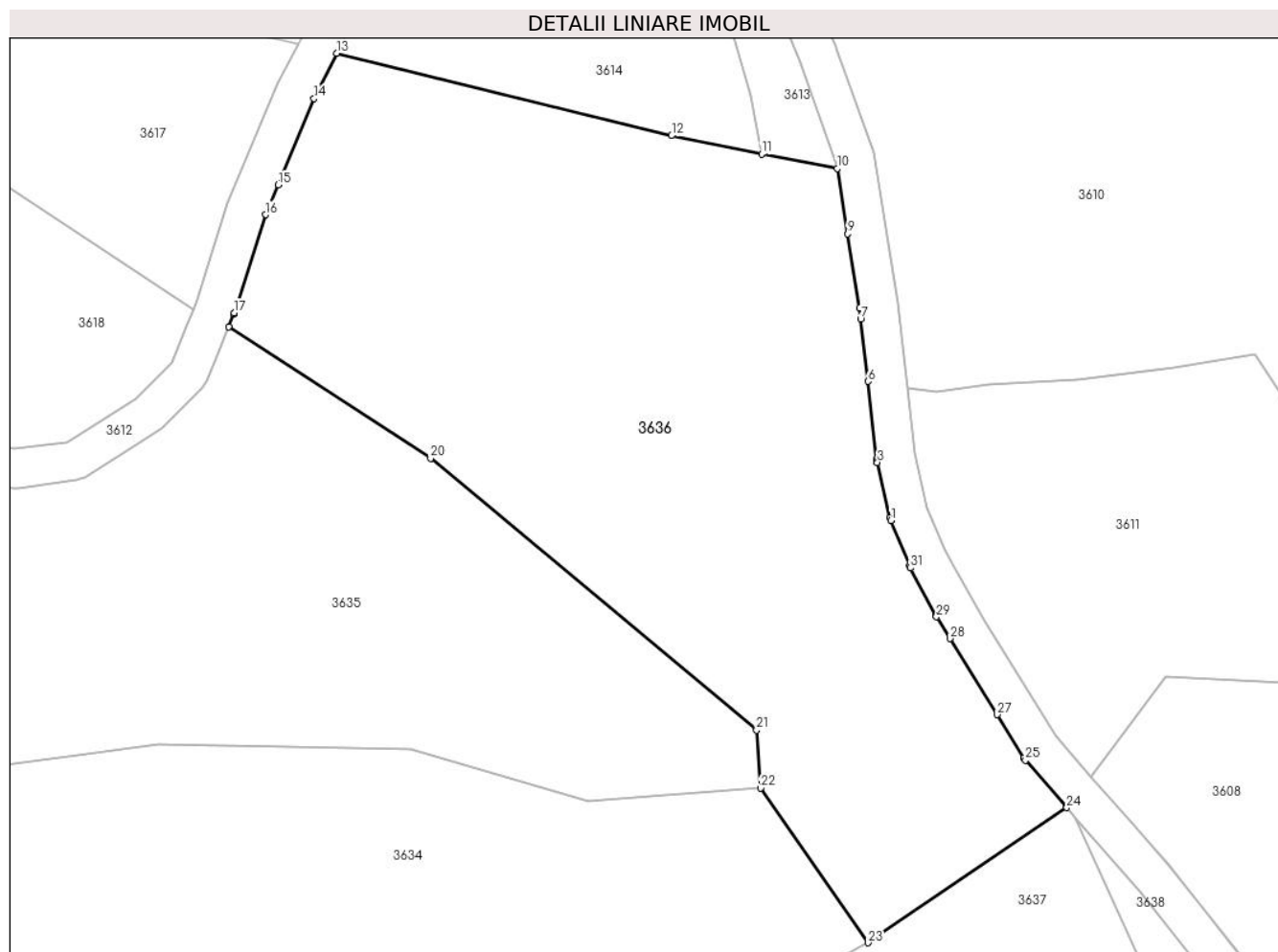
Inscrieri privind dezmembramintele dreptului de proprietate, drepturi reale de garanție și sarcini	Referințe
NU SUNT	

Anexa Nr. 1 La Partea I

Teren

Nr cadastral	Suprafața (mp)*	Observații / Referințe
	3.479	parte din UP IX UA 82 D/14. Diferenta de suprafata se afla la ID 3617.

* Suprafața este determinată în planul de proiecție Stereo 70.



Date referitoare la teren

Crt	Categorie folosință	Intravilan	Suprafața (mp)	Tarla	Parcelă	Nr. topo	Observații / Referințe
1	padure	NU	3.479	-	-	-	UP IX UA 82 D/14

Lungime Segmente

1) Valorile lungimilor segmentelor sunt obținute din proiecție în plan.

Punct început	X / Y	Punct sfârșit	X / Y	Lungime segment (** (m)
1	345.205,84 546.587,834	2	345.205,738 546.588,157	0.339
3	345.204,453 546.593,833	4	345.204,42 546.593,976	0.147
5	345.204,384 546.594,189	6	345.203,467 546.602,164	8.028
7	345.202,727 546.608,595	8	345.202,596 546.609,739	1.151
9	345.201,375 546.617,349	10	345.200,296 546.624,074	6.811

Punct început	X / Y	Punct sfârșit	X / Y	Lungime segment (** (m)
2	345.205,738 546.588,157	3	345.204,453 546.593,833	5.82
4	345.204,42 546.593,976	5	345.204,384 546.594,189	0.216
6	345.203,467 546.602,164	7	345.202,727 546.608,595	6.473
8	345.202,596 546.609,739	9	345.201,375 546.617,349	7.707
10	345.200,296 546.624,074	11	345.192,528 546.625,589	7.914

Punct început	X / Y	Punct sfârșit	X / Y	Lungime segment (** (m)
11	345.192,528 546.625,589	12	345.183,228 546.627,462	9.487
13	345.148,729 546.635,955	14	345.146,418 546.631,273	5.221
15	345.142,709 546.622,4	16	345.141,425 546.619,327	3.33
17	345.138,174 546.609,229	18	345.138,127 546.609,099	0.138
19	345.137,606 546.607,797	20	345.158,435 546.594,268	24.837
21	345.192,001 546.566,272	22	345.192,423 546.560,294	5.993
23	345.203,496 546.544,379	24	345.223,96 546.558,302	24.751
25	345.219,712 546.563,175	26	345.219,519 546.563,436	0.325
27	345.216,782 546.567,859	28	345.211,935 546.575,688	9.208
29	345.210,541 546.577,94	30	345.210,476 546.578,054	0.131
31	345.207,861 546.582,971	32	345.207,779 546.583,146	0.193

Punct început	X / Y	Punct sfârșit	X / Y	Lungime segment (** (m)
12	345.183,228 546.627,462	13	345.148,729 546.635,955	35.529
14	345.146,418 546.631,273	15	345.142,709 546.622,4	9.617
16	345.141,425 546.619,327	17	345.138,174 546.609,229	10.608
18	345.138,127 546.609,099	19	345.137,606 546.607,797	1.402
20	345.158,435 546.594,268	21	345.192,001 546.566,272	43.709
22	345.192,423 546.560,294	23	345.203,496 546.544,379	19.388
24	345.223,96 546.558,302	25	345.219,712 546.563,175	6.465
26	345.219,519 546.563,436	27	345.216,782 546.567,859	5.201
28	345.211,935 546.575,688	29	345.210,541 546.577,94	2.649
30	345.210,476 546.578,054	31	345.207,861 546.582,971	5.569
32	345.207,779 546.583,146	1	345.205,84 546.587,834	5.073

** Lungimile segmentelor sunt determinate în planul de proiecție Stereo 70 și sunt rotunjite la 1 milimetru.

*** Distanța dintre puncte este formată din segmente cumulate ce sunt mai mici decât valoarea 1 milimetru.



DATE DESPRE IMOBILUL NR. 3637

Oficiul de Cadastru și Publicitate Imobiliară ALBA
Biroul de Cadastru și Publicitate Imobiliară Campeni

A. Partea I. Descrierea imobilului

TEREN Extravilan

Adresa: Jud. Alba

Nr. Crt	Nr cadastral Nr. topografic	Suprafața* (mp)	Observații / Referințe
A1		1.800	Sector cadastral:32 Teren neimprejmuit; UP IX UA 82 D/15

B. Partea II. Proprietari și acte

Inscrieri privitoare la dreptul de proprietate și alte drepturi reale		Referințe
3637 / 25/03/2024		
Act Administrativ nr. 612/51, din 08/01/1993 emis de CJSDPAT ALBA;		
B1	Intabulare, drept de PROPRIETATE, dobandit prin Reconstituire, cota actuala 1/1, cota initiala 1/1 1) BODEA D. DUMITRU-CIT DEFUNCT:Da	A1
Act Administrativ nr. 1490, din 13/03/2024 emis de COMUNA VADU MOȚILOR;		
B2	Se noteaza posesia factica in favoarea lui Ilieș Elena 1) ILIEȘ ELENA	A1

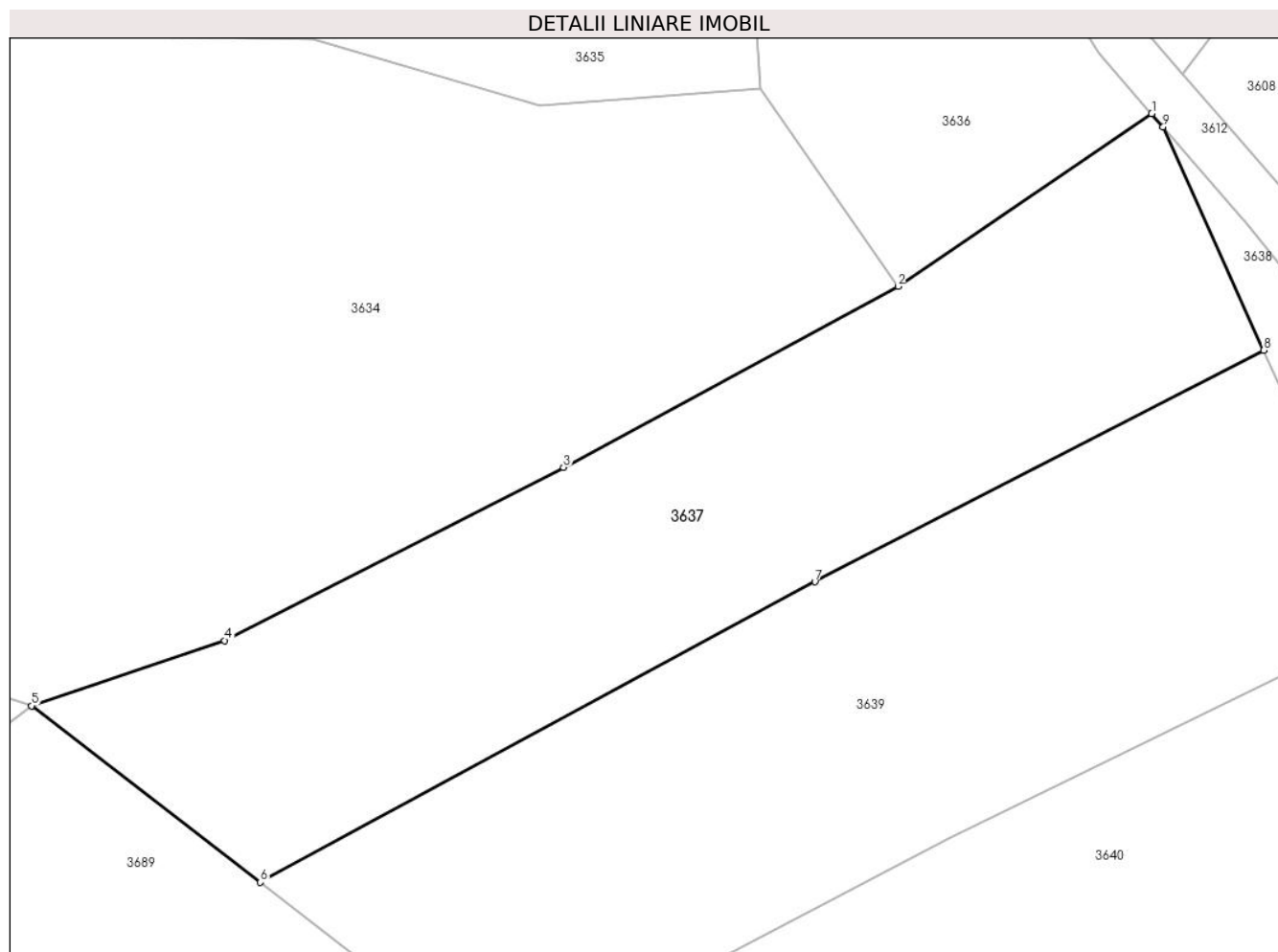
C. Partea III. SARCINI .

Inscrieri privind dezmembramintele dreptului de proprietate, drepturi reale de garanție și sarcini	Referințe
NU SUNT	

Teren

Nr cadastral	Suprafața (mp)*	Observații / Referințe
	1.800	UP IX UA 82 D/15

* Suprafața este determinată în planul de proiecție Stereo 70.



Date referitoare la teren

Crt	Categorie folosință	Intra vilan	Suprafața (mp)	Tarla	Parcelă	Nr. topo	Observații / Referințe
1	padure	NU	1.800	-	-	-	UP IX UA 82 D/15

Lungime Segmente

1) Valorile lungimilor segmentelor sunt obținute din proiecție în plan.

Punct început	X / Y	Punct sfârșit	X / Y	Lungime segment (** (m)
1	345.223,96 546.558,302	2	345.203,496 546.544,379	24.751
2	345.203,496 546.544,379	3	345.176,523 546.529,812	30.655
3	345.176,523 546.529,812	4	345.149,202 546.515,85	30.682
4	345.149,202 546.515,85	5	345.133,637 546.510,589	16.43
5	345.133,637 546.510,589	6	345.152,09 546.496,364	23.299

Punct început	X / Y	Punct sfârșit	X / Y	Lungime segment (** (m)
6	345.152,09 546.496,364	7	345.196,793 546.520,58	50.841
7	345.196,793 546.520,58	8	345.232,991 546.539,241	40.725
8	345.232,991 546.539,241	9	345.224,884 546.557,242	19.742
9	345.224,884 546.557,242	1	345.223,96 546.558,302	1.406

** Lungimile segmentelor sunt determinate în planul de proiecție Stereo 70 și sunt rotunjite la 1 milimetru.

*** Distanța dintre puncte este formată din segmente cumulate ce sunt mai mici decât valoarea 1 milimetru.

**DATE DESPRE IMOBILUL NR. 3638**

Oficiul de Cadastru și Publicitate Imobiliară ALBA
Biroul de Cadastru și Publicitate Imobiliară Campeni

A. Partea I. Descrierea imobilului

Nr. CF vechi:148(70728), 53(70721), 608
Nr. topografic: 562/1, 563/1, 565/1, 560/1,
561/1, 561/2/2, 565/2, 566, 567, 568, 569

TEREN Extravilan

Adresa: Jud. Alba

Nr. Crt	Nr cadastral Nr. topografic	Suprafața* (mp)	Observații / Referințe
A1		590	Sector cadastral:32 Teren neimprejmuit; Parte din Cartea Funciara veche nr.148(70728), 53(70721), 608 Sacatura, cu nr. topografic vechi 562/1, 563/1, 565/1, 560/1, 561/1, 561/2/2, 565/2, 566, 567, 568, 569. Configuratia imobilului stabilita conform identificarii in teren si a masuratorilor efectuate nu corespunde cu situatia tehnica a imobilului din cartea funciara veche, conform ordinul ANCP nr. 600/2023.

B. Partea II. Proprietari și acte

Inscrieri privitoare la dreptul de proprietate și alte drepturi reale		Referințe
3638 / 25/03/2024		
Act Normativ nr. 7, din 13/03/1996 emis de PARLAMENT;		
B1	Intabulare, drept de PROPRIETATE, dobandit prin Lege, cota actuala 1/1, cota initiala 1/1 1) NEIDENTIFICAT NEIDENTIFICAT	A1
Act Administrativ nr. 1491, din 13/03/2024 emis de COMUNA VADU MOȚILOR;		
B2	Se noteaza posesia factica in favoarea lui Bodea Cornel-Gheorghe 1) BODEA CORNEL-GHEORGHE	A1

C. Partea III. SARCINI .

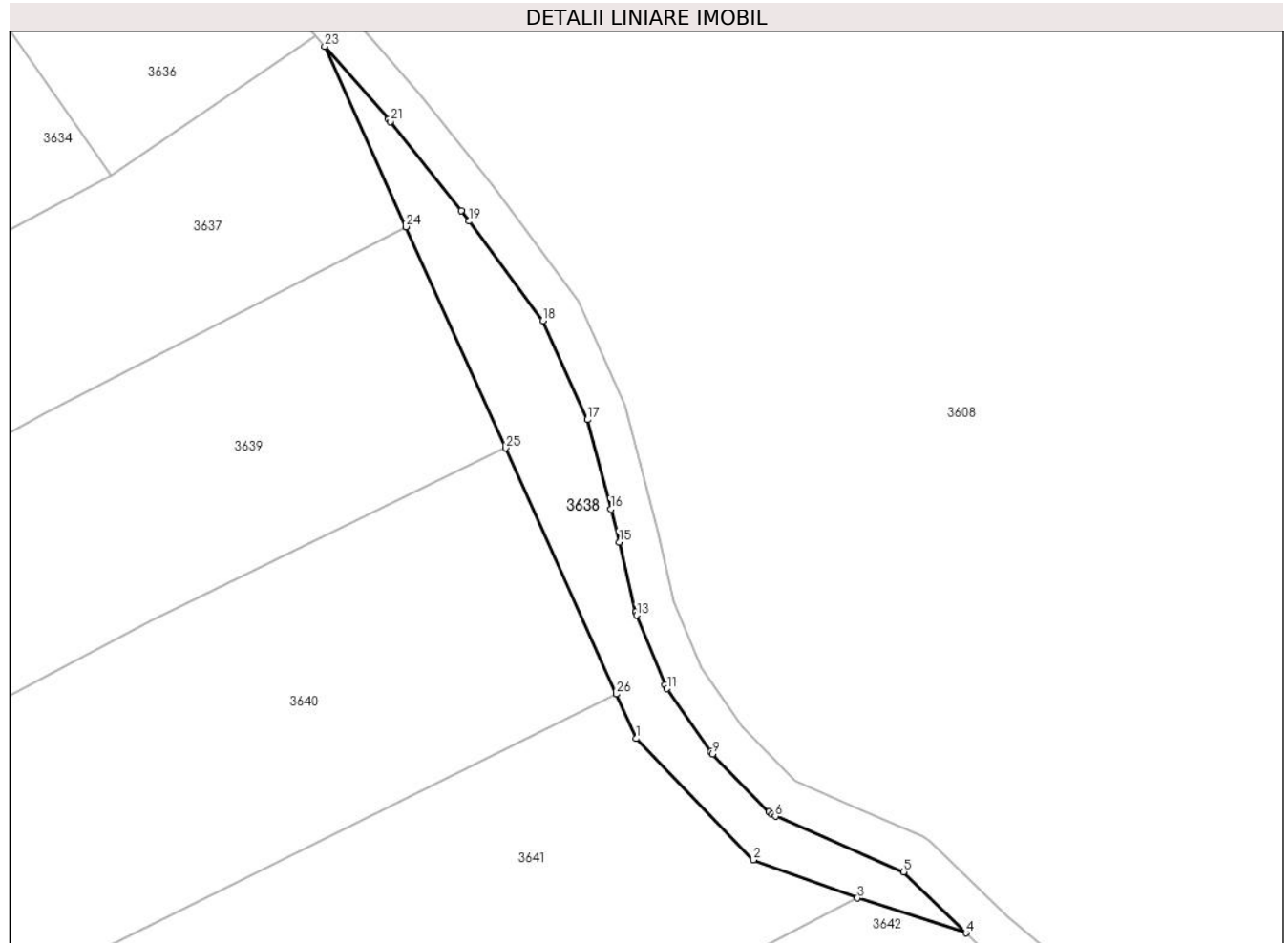
Inscrieri privind dezmembramintele dreptului de proprietate, drepturi reale de garanție și sarcini	Referințe
NU SUNT	

Anexa Nr. 1 La Partea I

Teren

Nr cadastral	Suprafața (mp)*	Observații / Referințe
	590	Parte din Cartea Funciara veche nr.148(70728), 53(70721), 608 Sacatura, cu nr. topografic vechi 562/1, 563/1, 565/1, 560/1, 561/1, 561/2/2, 565/2, 566, 567, 568, 569. Configuratia imobilului stabilita conform identificarii in teren si a masuratorilor efectuate nu corespunde cu situatia tehnica a imobilului din cartea funciara veche, conform ordinul ANCPi nr. 600/2023.

* Suprafața este determinată în planul de proiecție Stereo 70.



Date referitoare la teren

Crt	Categorie folosință	Intra vilan	Suprafața (mp)	Tarla	Parcelă	Nr. topo	Observații / Referințe
1	pasune	NU	590	-	-	-	PASUNE IMPADURITA

Lungime Segmente

1) Valorile lungimilor segmentelor sunt obținute din proiecție în plan.

Punct început	X / Y	Punct sfârșit	X / Y	Lungime segment (** (m)
1	345.255,992 546.488,161	2	345.267,699 546.476,066	16.833
3	345.278,089 546.472,25	4	345.288,925 546.468,774	11.38
5	345.282,705 546.474,858	6	345.269,873 546.480,415	13.984
7	345.269,533 546.480,603	8	345.269,237 546.480,853	0.387

Punct început	X / Y	Punct sfârșit	X / Y	Lungime segment (** (m)
2	345.267,699 546.476,066	3	345.278,089 546.472,25	11.069
4	345.288,925 546.468,774	5	345.282,705 546.474,858	8.701
6	345.269,873 546.480,415	7	345.269,533 546.480,603	0.389
8	345.269,237 546.480,853	9	345.263,601 546.486,624	8.067

Punct început	X / Y	Punct sfârșit	X / Y	Lungime segment (** (m)
9	345.263,601 546.486,624	10	345.263,388 546.486,882	0.335
11	345.259,058 546.493,134	12	345.258,85 546.493,517	0.436
13	345.256,012 546.500,475	14	345.255,916 546.500,78	0.32
15	345.254,299 546.507,784	16	345.253,445 546.511,048	3.374
17	345.251,103 546.519,991	18	345.246,65 546.529,86	10.827
19	345.239,302 546.539,792	20	345.238,516 546.540,855	1.322
21	345.231,425 546.549,74	22	345.231,248 546.549,943	0.269
23	345.224,884 546.557,242	24	345.232,991 546.539,241	19.742
25	345.242,935 546.517,158	26	345.253,991 546.492,606	26.926

Punct început	X / Y	Punct sfârșit	X / Y	Lungime segment (** (m)
10	345.263,388 546.486,882	11	345.259,058 546.493,134	7.605
12	345.258,85 546.493,517	13	345.256,012 546.500,475	7.515
14	345.255,916 546.500,78	15	345.254,299 546.507,784	7.188
16	345.253,445 546.511,048	17	345.251,103 546.519,991	9.245
18	345.246,65 546.529,86	19	345.239,302 546.539,792	12.355
20	345.238,516 546.540,855	21	345.231,425 546.549,74	11.368
22	345.231,248 546.549,943	23	345.224,884 546.557,242	9.684
24	345.232,991 546.539,241	25	345.242,935 546.517,158	24.219
26	345.253,991 546.492,606	1	345.255,992 546.488,161	4.875

** Lungimile segmentelor sunt determinate în planul de proiecție Stereo 70 și sunt rotunjite la 1 milimetru.

*** Distanța dintre puncte este formată din segmente cumulate ce sunt mai mici decât valoarea 1 milimetru.

**DATE DESPRE IMOBILUL NR. 3639**

Oficiul de Cadastru și Publicitate Imobiliară ALBA
Biroul de Cadastru și Publicitate Imobiliară Campeni

A. Partea I. Descrierea imobilului

TEREN Extravilan

Adresa: Jud. Alba

Nr. Crt	Nr cadastral Nr. topografic	Suprafața* (mp)	Observații / Referințe
A1		2.000	Sector cadastral:32 Teren neimprejmuit; UP IX UA 82 D/18

B. Partea II. Proprietari și acte

Inscrieri privitoare la dreptul de proprietate și alte drepturi reale		Referințe
3639 / 25/03/2024		
Inscris Sub Semnatura Privata nr. -, din 14/10/1999 emis de Bodea Elisabeta;		
B1	Intabulare, drept de PROPRIETATE, dobandit prin Conventie, cota actuala 1/1, cota initiala 1/1 1) BOTA DAN	A1

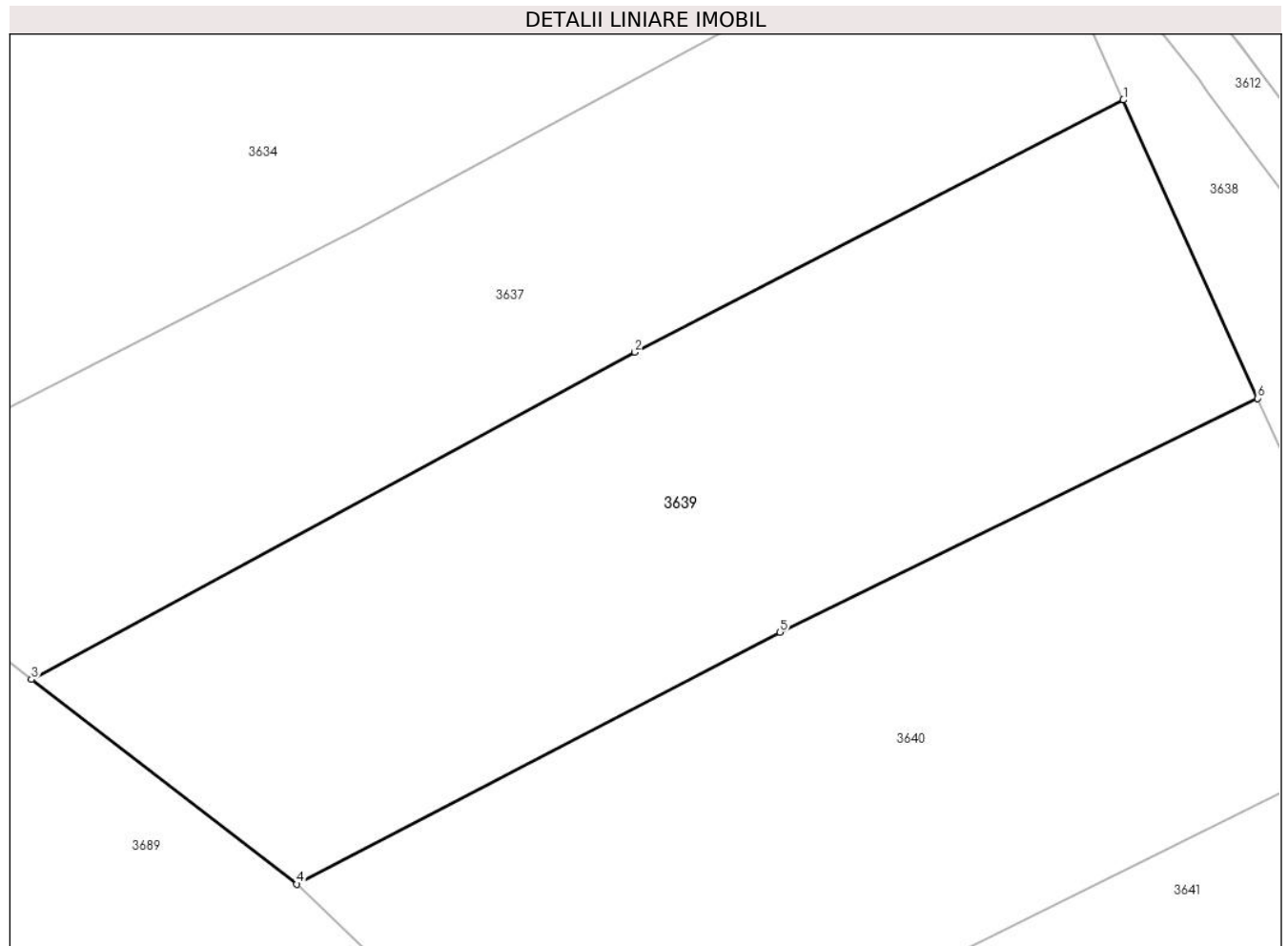
C. Partea III. SARCINI .

Inscrieri privind dezmembramintele dreptului de proprietate, drepturi reale de garanție și sarcini	Referințe
NU SUNT	

Teren

Nr cadastral	Suprafața (mp)*	Observații / Referințe
	2.000	UP IX UA 82 D/18

* Suprafața este determinată în planul de proiecție Stereo 70.



Date referitoare la teren

Crt	Categorie folosință	Intravilan	Suprafața (mp)	Tarla	Parcelă	Nr. topo	Observații / Referințe
1	padure	NU	2.000	-	-	-	UP IX UA 82 D/18

Lungime Segmente

1) Valorile lungimilor segmentelor sunt obținute din proiecție în plan.

Punct început	X / Y	Punct sfârșit	X / Y	Lungime segment (** (m)
1	345.232,991 546.539,241	2	345.196,793 546.520,58	40.725
2	345.196,793 546.520,58	3	345.152,09 546.496,364	50.841
3	345.152,09 546.496,364	4	345.171,745 546.481,212	24.817
4	345.171,745 546.481,212	5	345.207,541 546.499,86	40.362
5	345.207,541 546.499,86	6	345.242,935 546.517,158	39.395

Punct început	X / Y	Punct sfârșit	X / Y	Lungime segment (** (m)
6	345.242,935 546.517,158	1	345.232,991 546.539,241	24.219

** Lungimile segmentelor sunt determinate în planul de proiecție Stereo 70 și sunt rotunjite la 1 milimetru.

*** Distanța dintre puncte este formată din segmente cumulate ce sunt mai mici decât valoarea 1 milimetru.

**DATE DESPRE IMOBILUL NR. 3640**

Oficiul de Cadastru și Publicitate Imobiliară ALBA
Biroul de Cadastru și Publicitate Imobiliară Campeni

A. Partea I. Descrierea imobilului

TEREN Extravilan

Adresa: Jud. Alba

Nr. Crt	Nr cadastral Nr. topografic	Suprafața* (mp)	Observații / Referințe
A1		2.000	Sector cadastral:32 Teren neimprejmuit; UP IX UA 82 D/19

B. Partea II. Proprietari și acte

Inscrieri privitoare la dreptul de proprietate și alte drepturi reale		Referințe
3640 / 25/03/2024		
Act Administrativ nr. 612/39, din 08/12/1992 emis de CJSDPAT ALBA;		
B1	Intabulare, drept de PROPRIETATE, dobandit prin Reconstituire, cota actuala 1/1, cota initiala 1/1 1) BODEA GHE. GHEORGHE DEFUNCT:Da	A1
Act Administrativ nr. 1493, din 13/03/2024 emis de COMUNA VADU MOȚILOR;		
B2	Se noteaza posesia factica in favoarea lui Bodea Sorin și Bodea Ioana 1) BODEA SORIN , și soția 2) BODEA IOANA	A1

C. Partea III. SARCINI .

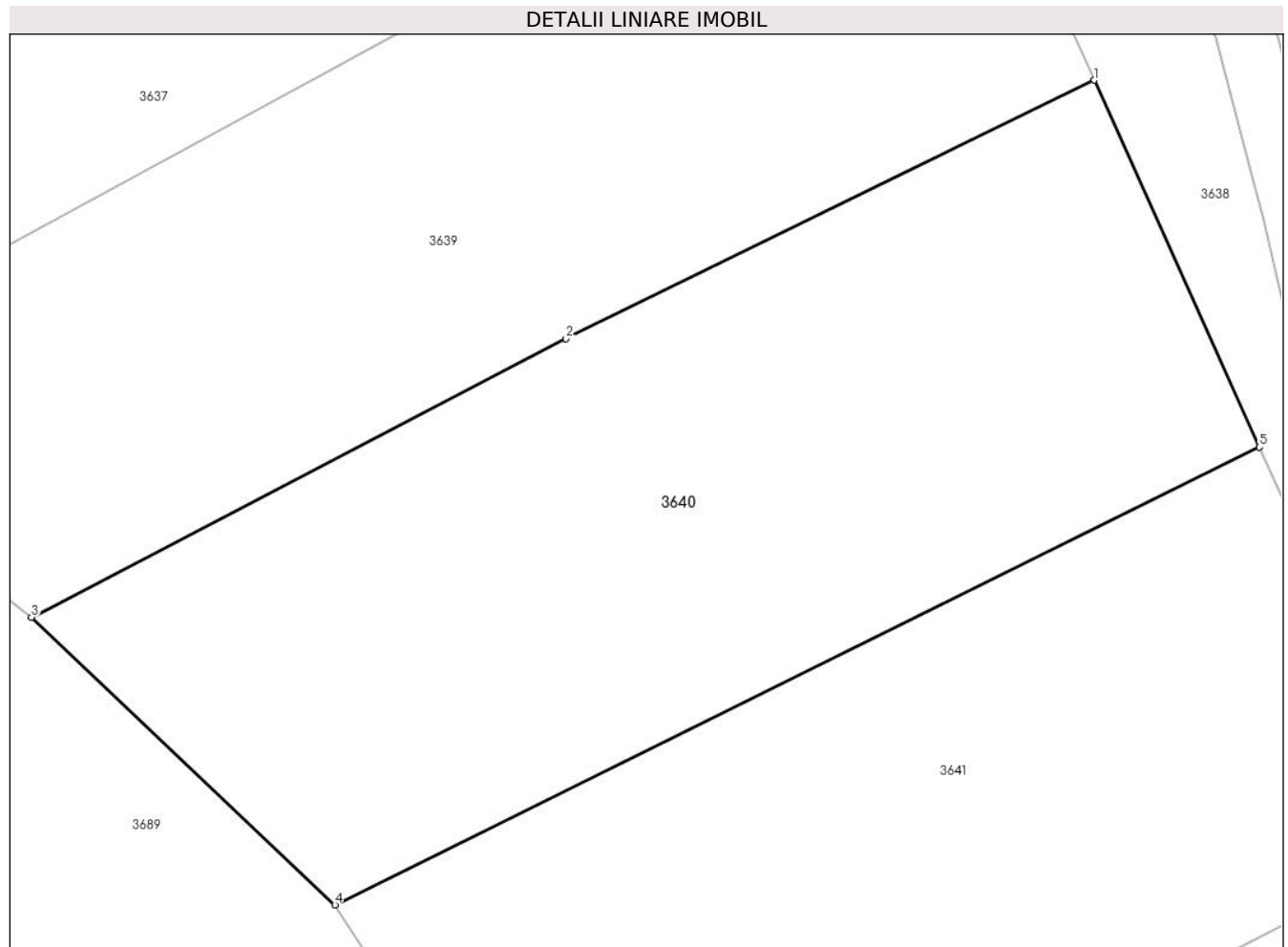
Inscrieri privind dezmembramintele dreptului de proprietate, drepturi reale de garanție și sarcini	Referințe
NU SUNT	

Anexa Nr. 1 La Partea I

Teren

Nr cadastral	Suprafața (mp)*	Observații / Referințe
	2.000	UP IX UA 82 D/19

* Suprafața este determinată în planul de proiecție Stereo 70.



Date referitoare la teren

Crt	Categorie folosință	Intravilan	Suprafața (mp)	Tarla	Parcelă	Nr. topo	Observații / Referințe
1	padure	NU	2.000	-	-	-	UP IX UA 82 D/19

Lungime Segmente

1) Valorile lungimilor segmentelor sunt obținute din proiecție în plan.

Punct început	X / Y	Punct sfârșit	X / Y	Lungime segment (** (m)
1	345.242,935 546.517,158	2	345.207,541 546.499,86	39.395
2	345.207,541 546.499,86	3	345.171,745 546.481,212	40.362
3	345.171,745 546.481,212	4	345.192,061 546.461,972	27.981
4	345.192,061 546.461,972	5	345.253,991 546.492,606	69.092
5	345.253,991 546.492,606	1	345.242,935 546.517,158	26.926

**** Lungimile segmentelor sunt determinate în planul de proiecție Stereo 70 și sunt rotunjite la 1 milimetru.**

***** Distanța dintre puncte este formată din segmente cumulate ce sunt mai mici decât valoarea 1 milimetru.**

**DATE DESPRE IMOBILUL NR. 3641**

Oficiul de Cadastru și Publicitate Imobiliară ALBA
Biroul de Cadastru și Publicitate Imobiliară Campeni

A. Partea I. Descrierea imobilului

TEREN Extravilan

Adresa: Jud. Alba

Nr. Crt	Nr cadastral Nr. topografic	Suprafața* (mp)	Observații / Referințe
A1		2.100	Sector cadastral:32 Teren neimprejmuit; UP IX UA 82 D/22

B. Partea II. Proprietari și acte

Inscrieri privitoare la dreptul de proprietate și alte drepturi reale		Referințe
3641 / 25/03/2024		
Act Notarial nr. 329/2022, din 25/10/2022 emis de N.P. Razvan Teodorescu;		
B1	Intabulare, drept de PROPRIETATE, dobandit prin Succesiune, cota actuala 1/1, cota initiala 1/1 1) TRIFA EMIL	A1

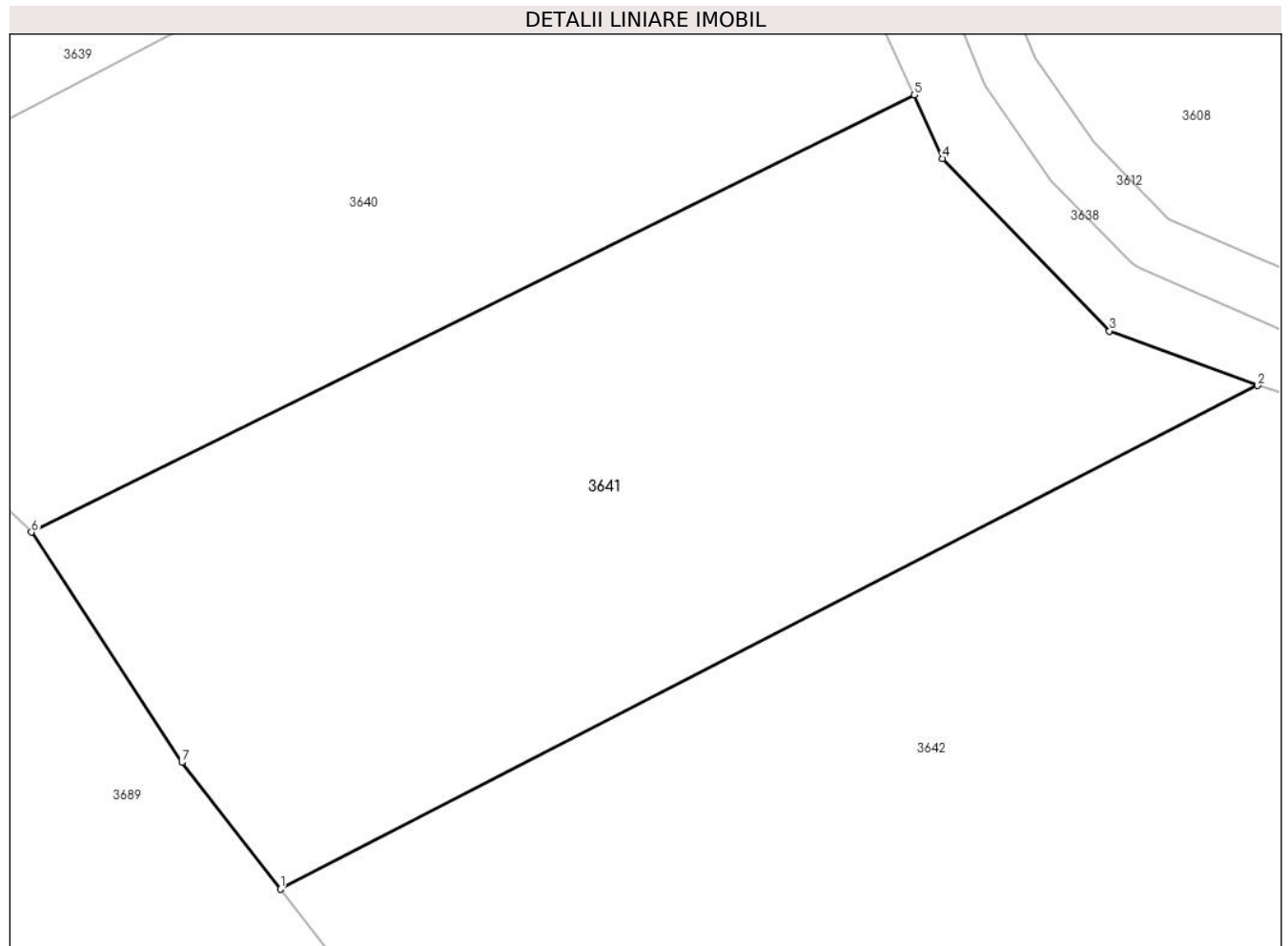
C. Partea III. SARCINI .

Inscrieri privind dezmembramintele dreptului de proprietate, drepturi reale de garanție și sarcini	Referințe
NU SUNT	

Teren

Nr cadastral	Suprafața (mp)*	Observații / Referințe
	2.100	UP IX UA 82 D/22

* Suprafața este determinată în planul de proiecție Stereo 70.



Date referitoare la teren

Crt	Categorie folosință	Intravilan	Suprafața (mp)	Tarla	Parcelă	Nr. topo	Observații / Referințe
1	padure	NU	2.100	-	-	-	UP IX UA 82 D/22

Lungime Segmente

1) Valorile lungimilor segmentelor sunt obținute din proiecție în plan.

Punct început	X / Y	Punct sfârșit	X / Y	Lungime segment (** (m)
1	345.209,531 546.436,96	2	345.278,089 546.472,25	77.108
2	345.278,089 546.472,25	3	345.267,699 546.476,066	11.069
3	345.267,699 546.476,066	4	345.255,992 546.488,161	16.833
4	345.255,992 546.488,161	5	345.253,991 546.492,606	4.875
5	345.253,991 546.492,606	6	345.192,061 546.461,972	69.092

Punct început	X / Y	Punct sfârșit	X / Y	Lungime segment (** (m)
6	345.192,061 546.461,972	7	345.202,614 546.445,837	19.28
7	345.202,614 546.445,837	1	345.209,531 546.436,96	11.254

** Lungimile segmentelor sunt determinate în planul de proiecție Stereo 70 și sunt rotunjite la 1 milimetru.

*** Distanța dintre puncte este formată din segmente cumulate ce sunt mai mici decât valoarea 1 milimetru.

**DATE DESPRE IMOBILUL NR. 3642**

Oficiul de Cadastru și Publicitate Imobiliară ALBA
Biroul de Cadastru și Publicitate Imobiliară Campeni

A. Partea I. Descrierea imobilului

TEREN Extravilan

Adresa: Jud. Alba

Nr. Crt	Nr cadastral Nr. topografic	Suprafața* (mp)	Observații / Referințe
A1		10.298	Sector cadastral:32 Teren neimprejmuit; UP II UA 82 A/4

B. Partea II. Proprietari și acte

Inscrieri privitoare la dreptul de proprietate și alte drepturi reale		Referințe
3642 / 25/03/2024		
Act Administrativ nr. 7079/499, din 08/08/2005 emis de CJSDPAT ALBA;		
B1	Intabulare, drept de PROPRIETATE, dobandit prin Reconstituire, cota actuala 1/1, cota initiala 1/1	A1
1) ASOCIAȚIA COMPOSESORATUL SILVIC 'SACATURA' VADU MOȚILOR, CIF:24218046		

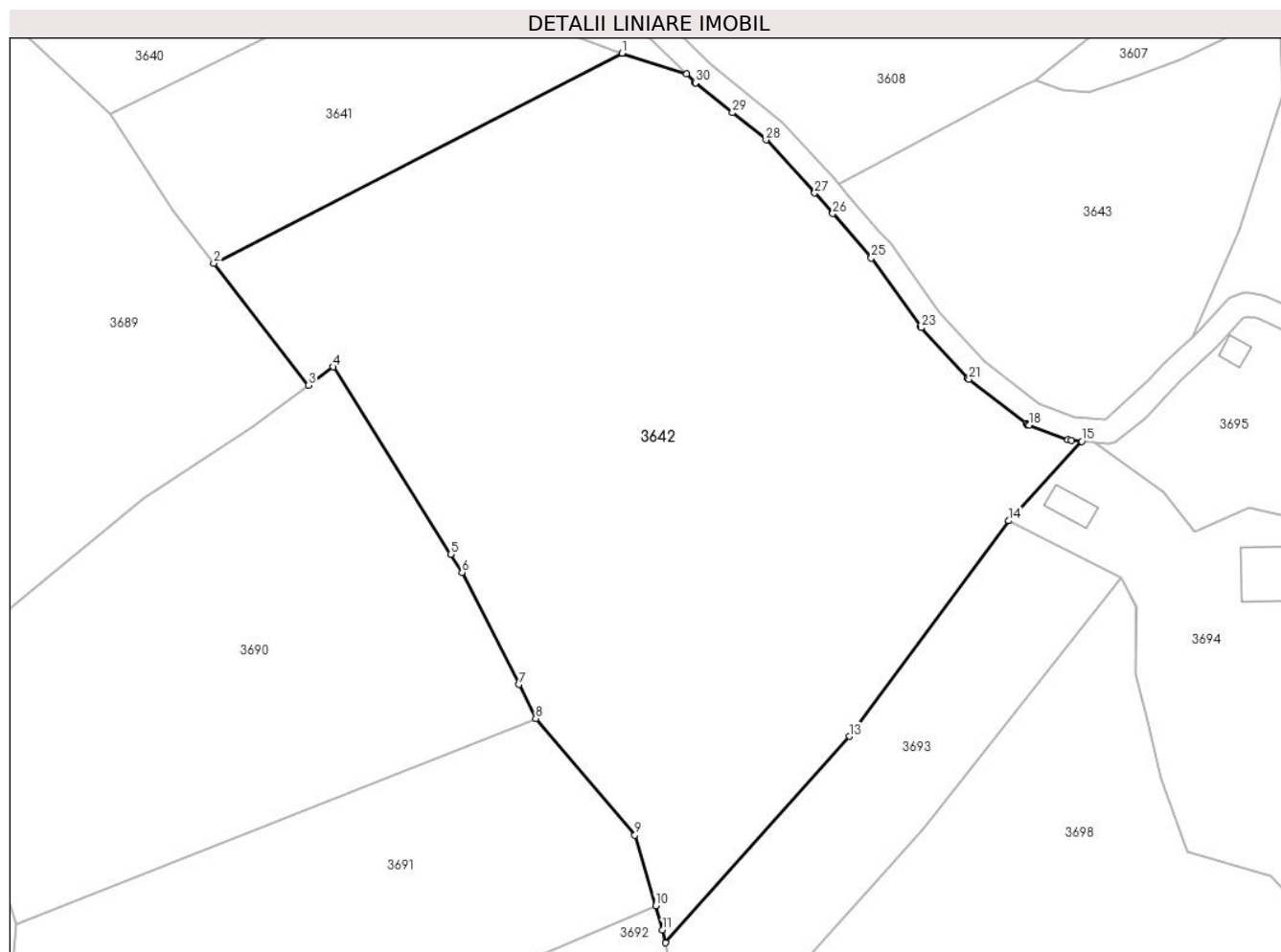
C. Partea III. SARCINI .

Inscrieri privind dezmembramintele dreptului de proprietate, drepturi reale de garanție și sarcini	Referințe
NU SUNT	

Teren

Nr cadastral	Suprafața (mp)*	Observații / Referințe
	10.298	UP II UA 82 A/4

* Suprafața este determinată în planul de proiecție Stereo 70.



Date referitoare la teren

Crt	Categorie folosință	Intravilan	Suprafața (mp)	Tarla	Parcelă	Nr. topo	Observații / Referințe
1	padure	NU	10.298	-	-	-	UP II UA 82 A/4

Lungime Segmente

1) Valorile lungimilor segmentelor sunt obținute din proiecție în plan.

Punct început	X / Y	Punct sfârșit	X / Y	Lungime segment (** (m)
1	345.278,089 546.472,25	2	345.209,531 546.436,96	77.108
3	345.225,468 546.416,509	4	345.229,587 546.419,606	5.153
5	345.249,335 546.388,142	6	345.251,262 546.385,062	3.633
7	345.260,796 546.366,285	8	345.263,624 546.360,543	6.401
9	345.280,285 546.340,992	10	345.283,758 546.329,128	12.362

Punct început	X / Y	Punct sfârșit	X / Y	Lungime segment (** (m)
2	345.209,531 546.436,96	3	345.225,468 546.416,509	25.927
4	345.229,587 546.419,606	5	345.249,335 546.388,142	37.148
6	345.251,262 546.385,062	7	345.260,796 546.366,285	21.059
8	345.263,624 546.360,543	9	345.280,285 546.340,992	25.687
10	345.283,758 546.329,128	11	345.284,95 546.325,056	4.243

Punct început	X / Y	Punct sfârșit	X / Y	Lungime segment (** (m)
11	345.284,95 546.325,056	12	345.285,413 546.322,906	2.199
13	345.316,29 546.357,541	14	345.343,056 546.393,755	45.032
15	345.355,329 546.407,095	16	345.353,564 546.407,223	1.77
17	345.353,006 546.407,345	18	345.346,514 546.409,78	6.934
19	345.346,24 546.409,907	20	345.345,988 546.410,074	0.302
21	345.336,431 546.417,513	22	345.336,191 546.417,733	0.326
23	345.328,392 546.426,163	24	345.328,234 546.426,357	0.25
25	345.319,994 546.437,866	26	345.313,505 546.445,329	9.89
27	345.310,492 546.448,795	28	345.302,295 546.457,706	12.108
29	345.296,657 546.462,269	30	345.290,466 546.467,279	7.964
31	345.290,325 546.467,404	32	345.288,925 546.468,774	1.959

Punct început	X / Y	Punct sfârșit	X / Y	Lungime segment (** (m)
12	345.285,413 546.322,906	13	345.316,29 546.357,541	46.4
14	345.343,056 546.393,755	15	345.355,329 546.407,095	18.127
16	345.353,564 546.407,223	17	345.353,006 546.407,345	0.571
18	345.346,514 546.409,78	19	345.346,24 546.409,907	0.302
20	345.345,988 546.410,074	21	345.336,431 546.417,513	12.111
22	345.336,191 546.417,733	23	345.328,392 546.426,163	11.484
24	345.328,234 546.426,357	25	345.319,994 546.437,866	14.155
26	345.313,505 546.445,329	27	345.310,492 546.448,795	4.593
28	345.302,295 546.457,706	29	345.296,657 546.462,269	7.253
30	345.290,466 546.467,279	31	345.290,325 546.467,404	0.188
32	345.288,925 546.468,774	1	345.278,089 546.472,25	11.38

** Lungimile segmentelor sunt determinate în planul de proiecție Stereo 70 și sunt rotunjite la 1 milimetru.

*** Distanța dintre puncte este formată din segmente cumulate ce sunt mai mici decât valoarea 1 milimetru.

**DATE DESPRE IMOBILUL NR. 3643**

Oficiul de Cadastru și Publicitate Imobiliară ALBA
Biroul de Cadastru și Publicitate Imobiliară Campeni

A. Partea I. Descrierea imobilului

TEREN Intravilan

Nr. CF vechi:608

Nr. topografic: 566, 567, 568, 569, 570, 571

Adresa: Loc. Bodești, Jud. Alba

Nr. Crt	Nr cadastral Nr. topografic	Suprafața* (mp)	Observații / Referințe
A1		2.819	Sector cadastral:32 Teren neimprejmuit; Parte din Cartea Funciara veche nr.608 Sacatura, cu nr. topografic vechi 566, 567, 568, 569, 570, 571. Configuratia imobilului stabilita conform identificarii in teren si a masuratorilor efectuate nu corespunde cu situatia tehnica a imobilului din cartea funciara veche, conform ordinul ANCP nr. 600/2023.

B. Partea II. Proprietari și acte

Inscrieri privitoare la dreptul de proprietate și alte drepturi reale		Referințe
3643 / 25/03/2024		
Act Normativ nr. 7, din 13/03/1996 emis de PARLAMENT;		
B1	Intabulare, drept de PROPRIETATE, dobandit prin Lege, cota actuala 1/1, cota initiala 1/1 1) NEIDENTIFICAT NEIDENTIFICAT	A1
Act Administrativ nr. 1495, din 13/03/2024 emis de COMUNA VADU MOȚILOR;		
B2	Se noteaza posesia factica in favoarea lui Bota Adrian și Bota Dorin 1) BOTA ADRIAN 2) BOTA DORIN	A1

C. Partea III. SARCINI .

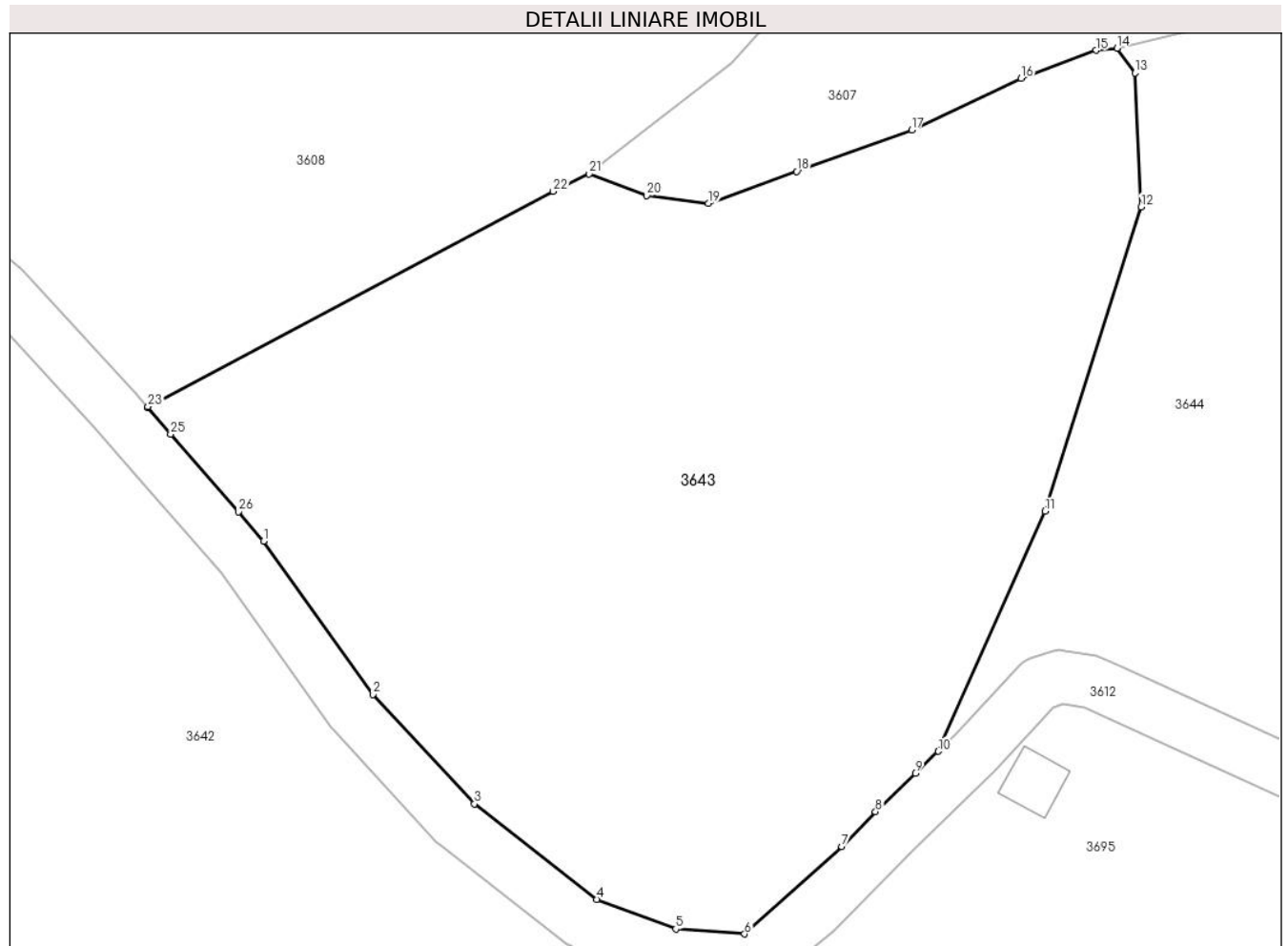
Inscrieri privind dezmembramintele dreptului de proprietate, drepturi reale de garanție și sarcini	Referințe
NU SUNT	

Anexa Nr. 1 La Partea I

Teren

Nr cadastral	Suprafața (mp)*	Observații / Referințe
	2.819	Parte din Cartea Funciara veche nr.608 Sacatura, cu nr. topografic vechi 566, 567, 568, 569, 570, 571. Configuratia imobilului stabilita conform identificarii in teren si a masuratorilor efectuate nu corespunde cu situatia tehnica a imobilului din cartea funciara veche, conform ordinul ANCPI nr. 600/2023.

* Suprafața este determinată în planul de proiecție Stereo 70.



Date referitoare la teren

Crt	Categorie folosință	Intravilan	Suprafața (mp)	Tarla	Parcelă	Nr. topo	Observații / Referințe
1	pasune	DA	2.819	-	-	-	

Lungime Segmente

1) Valorile lungimilor segmentelor sunt obținute din proiecție în plan.

Punct început	X / Y	Punct sfârșit	X / Y	Lungime segment (** (m)
1	345.323,191 546.440,272	2	345.331,413 546.428,787	14.125
3	345.339,016 546.420,569	4	345.348,204 546.413,418	11.643
5	345.354,14 546.411,192	6	345.359,296 546.410,818	5.17
7	345.366,608 546.417,377	8	345.369,138 546.419,982	3.631

Punct început	X / Y	Punct sfârșit	X / Y	Lungime segment (** (m)
2	345.331,413 546.428,787	3	345.339,016 546.420,569	11.196
4	345.348,204 546.413,418	5	345.354,14 546.411,192	6.34
6	345.359,296 546.410,818	7	345.366,608 546.417,377	9.823
8	345.369,138 546.419,982	9	345.372,121 546.422,861	4.146

Punct început	X / Y	Punct sfârșit	X / Y	Lungime segment (** (m)
9	345.372,121 546.422,861	10	345.373,841 546.424,52	2.39
11	345.381,876 546.442,518	12	345.389,09 546.465,349	23.944
13	345.388,62 546.475,382	14	345.387,285 546.477,243	2.29
15	345.385,72 546.477,083	16	345.380,075 546.474,976	6.025
17	345.371,857 546.471,096	18	345.363,216 546.468,013	9.175
19	345.356,595 546.465,608	20	345.351,967 546.466,188	4.664
21	345.347,642 546.467,806	22	345.344,936 546.466,507	3.002
23	345.314,511 546.450,368	24	345.314,495 546.450,288	0.082
25	345.316,213 546.448,312	26	345.321,291 546.442,47	7.74

Punct început	X / Y	Punct sfârșit	X / Y	Lungime segment (** (m)
10	345.373,841 546.424,52	11	345.381,876 546.442,518	19.71
12	345.389,09 546.465,349	13	345.388,62 546.475,382	10.044
14	345.387,285 546.477,243	15	345.385,72 546.477,083	1.573
16	345.380,075 546.474,976	17	345.371,857 546.471,096	9.088
18	345.363,216 546.468,013	19	345.356,595 546.465,608	7.044
20	345.351,967 546.466,188	21	345.347,642 546.467,806	4.618
22	345.344,936 546.466,507	23	345.314,511 546.450,368	34.44
24	345.314,495 546.450,288	25	345.316,213 546.448,312	2.618
26	345.321,291 546.442,47	1	345.323,191 546.440,272	2.905

** Lungimile segmentelor sunt determinate în planul de proiecție Stereo 70 și sunt rotunjite la 1 milimetru.

*** Distanța dintre puncte este formată din segmente cumulate ce sunt mai mici decât valoarea 1 milimetru.

**DATE DESPRE IMOBILUL NR. 3644**

Oficiul de Cadastru și Publicitate Imobiliară ALBA
Biroul de Cadastru și Publicitate Imobiliară Campeni

A. Partea I. Descrierea imobilului

Nr. CF vechi:608, 871

Nr. topografic: 566, 567, 568, 569, 570,
571, 572/1/2, 573/1/2, 5309/577/1

TEREN Necunoscut

Adresa: Loc. Bodești, Jud. Alba

Nr. Crt	Nr cadastral Nr. topografic	Suprafața* (mp)	Observații / Referințe
A1		16.743	Sector cadastral:32 Teren neimprejmuit; Parte din Cartea Funciara veche nr.608, 871 Sacatura, cu nr. topografic vechi 566, 567, 568, 569, 570, 571, 572/1/2, 573/1/2, 5309/577/1. Configuratia imobilului stabilita conform identificarii in teren si a masuratorilor efectuate nu corespunde cu situatia tehnica a imobilului din cartea funciara veche, conform ordinul ANCP nr. 600/2023. Pe teren exista 1 stalp de electricitate.

Construcții

Crt	Nr cadastral Nr. topografic	Adresa	Observații / Referințe
A1.1		Loc. Bodești, Jud. Alba	Nr. niveluri:1; S. construita la sol:107 mp; GRAJD

B. Partea II. Proprietari și acte

Inscrieri privitoare la dreptul de proprietate și alte drepturi reale		Referințe
3644 / 25/03/2024		
Act Normativ nr. 7, din 13/03/1996 emis de PARLAMENT;		
B1	Intabulare, drept de PROPRIETATE, dobandit prin Lege, cota actuala 1/1, cota initiala 1/1 1) NEIDENTIFICAT NEIDENTIFICAT	A1
Act Administrativ nr. 1496, din 13/03/2024 emis de COMUNA VADU MOȚILOR;		
B2	Se noteaza posesia factica in favoarea lui Bota Adrian 1) BOTA ADRIAN	A1
Act Administrativ nr. 1596, din 13/03/2024 emis de COMUNA VADU MOȚILOR;		
B3	Intabulare, drept de PROPRIETATE, dobandit prin Construire, cota actuala 1/1, cota initiala 1/1 1) BOTA ADRIAN	A1.1

C. Partea III. SARCINI .

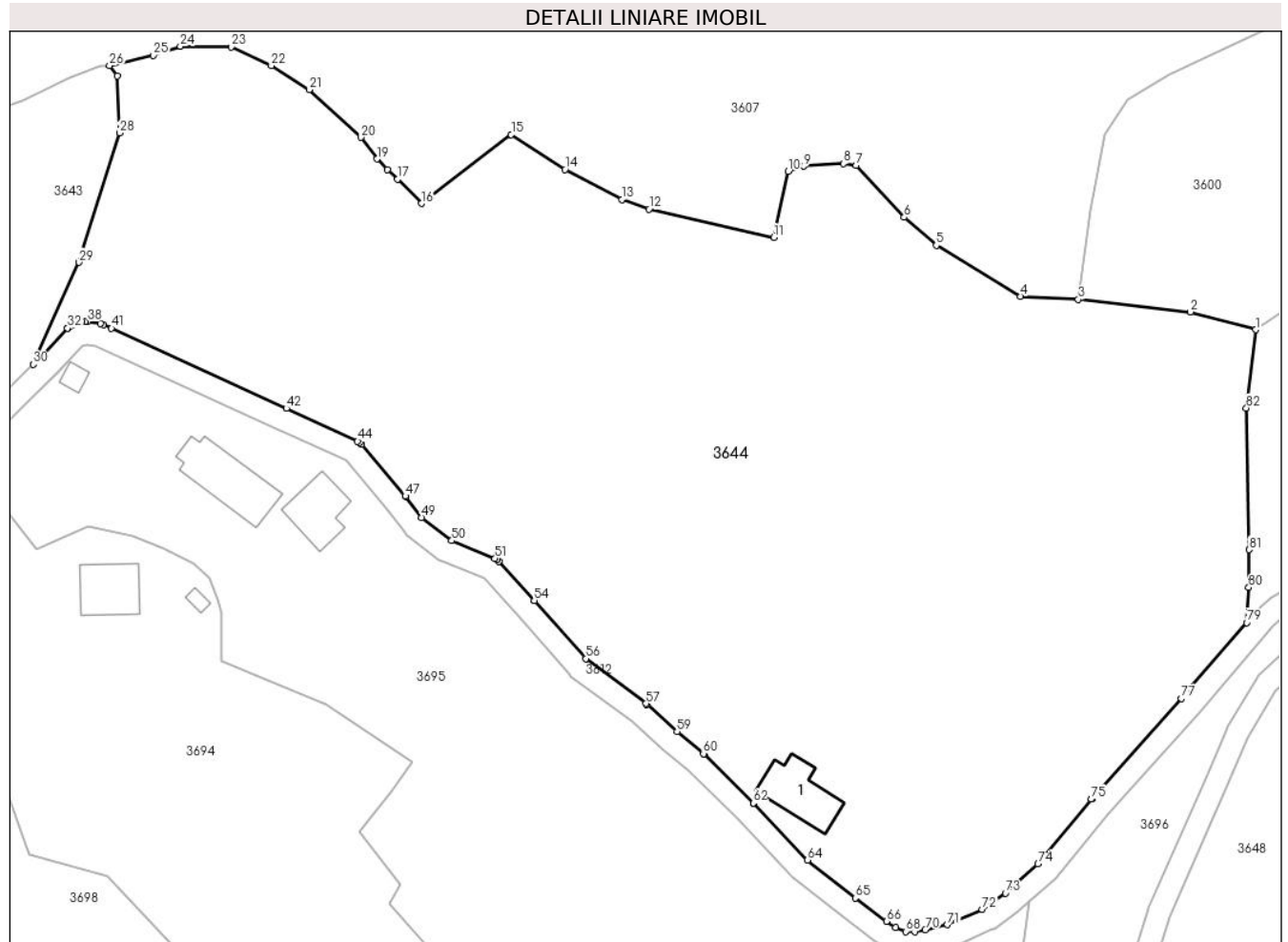
Inscrieri privind dezmembramintele dreptului de proprietate, drepturi reale de garanție și sarcini	Referințe
NU SUNT	

Anexa Nr. 1 La Partea I

Teren

Nr cadastral	Suprafața (mp)*	Observații / Referințe
	16.743	Parte din Cartea Funciara veche nr.608, 871 Sacatura, cu nr. topografic vechi 566, 567, 568, 569, 570, 571, 572/1/2, 573/1/2, 5309/577/1. Configuratia imobilului stabilita conform identificarii in teren si a masuratorilor efectuate nu corespunde cu situatia tehnica a imobilului din cartea funciara veche, conform ordinul ANCPI nr. 600/2023. Pe teren exista 1 stalp de electricitate.

* Suprafața este determinată în planul de proiecție Stereo 70.



Date referitoare la teren

Crt	Categorie folosință	Intravilan	Suprafața (mp)	Tarla	Parcelă	Nr. topo	Observații / Referințe
1	faneata	DA	4.867	-	-	-	
2	drum	NU	526	-	-	-	
3	faneata	NU	8.709	-	-	-	
4	pasune	NU	2.641	-	-	-	PASUNE IMPADURITA

Date referitoare la construcții

Crt	Număr	Destinație construcție	Supraf. (mp)	Situație juridică	Observații / Referințe
A1.1		construcții anexa	107	Cu acte	Nr. niveluri:1; S. construita la sol:107 mp; GRAJD

Lungime Segmente

1) Valorile lungimilor segmentelor sunt obținute din proiecție în plan.

Punct început	X / Y	Punct sfârșit	X / Y	Lungime segment	Punct început	X / Y	Punct sfârșit	X / Y	Lungime segment
1	345.589,774 546.430,651	2	345.578,213 546.433,784	11.978	2	345.578,213 546.433,784	3	345.558,439 546.435,987	19.896
					3	345.558,439 546.435,987	4	345.548,231 546.436,515	10.222

Punct început	X / Y	Punct sfârșit	X / Y	Lungime segment	Punct început	X / Y	Punct sfârșit	X / Y	Lungime segment	Punct început	X / Y	Punct sfârșit	X / Y	Lungime segment
4	345.548,231 546.436,515	5	345.533,338 546.445,512	17.4	5	345.533,338 546.445,512	6	345.527,677 546.450,479	7.531	6	345.527,677 546.450,479	7	345.519,198 546.459,638	12.481
7	345.519,198 546.459,638	8	345.516,972 546.459,955	2.248	8	345.516,972 546.459,955	9	345.509,978 546.459,489	7.01	9	345.509,978 546.459,489	10	345.507,222 546.458,615	2.891
10	345.507,222 546.458,615	11	345.504,661 546.446,92	11.972	11	345.504,661 546.446,92	12	345.482,581 546.451,906	22.636	12	345.482,581 546.451,906	13	345.477,817 546.453,632	5.067
13	345.477,817 546.453,632	14	345.467,753 546.458,899	11.359	14	345.467,753 546.458,899	15	345.458,266 546.465,084	11.325	15	345.458,266 546.465,084	16	345.442,408 546.452,914	19.99
16	345.442,408 546.452,914	17	345.438,219 546.457,219	6.007	17	345.438,219 546.457,219	18	345.436,422 546.458,877	2.445	18	345.436,422 546.458,877	19	345.434,532 546.460,773	2.677
19	345.434,532 546.460,773	20	345.431,678 546.464,572	4.752	20	345.431,678 546.464,572	21	345.422,582 546.473,014	12.41	21	345.422,582 546.473,014	22	345.415,876 546.477,255	7.935
22	345.415,876 546.477,255	23	345.408,76 546.480,534	7.835	23	345.408,76 546.480,534	24	345.399,793 546.480,646	8.968	24	345.399,793 546.480,646	25	345.395,041 546.479,068	5.007
25	345.395,041 546.479,068	26	345.387,285 546.477,243	7.968	26	345.387,285 546.477,243	27	345.388,62 546.475,382	2.29	27	345.388,62 546.475,382	28	345.389,09 546.465,349	10.044
28	345.389,09 546.465,349	29	345.381,876 546.442,518	23.944	29	345.381,876 546.442,518	30	345.373,841 546.424,52	19.71	30	345.373,841 546.424,52	31	345.375,223 546.425,854	1.921
31	345.375,223 546.425,854	32	345.379,872 546.430,904	6.864	32	345.379,872 546.430,904	33	345.380,124 546.431,135	0.342	33	345.380,124 546.431,135	34	345.380,412 546.431,32	0.342
34	345.380,412 546.431,32	35	345.380,727 546.431,453	0.342	35	345.380,727 546.431,453	36	345.382,447 546.432,01	1.808	36	345.382,447 546.432,01	37	345.382,919 546.432,102	0.481
37	345.382,919 546.432,102	38	345.383,398 546.432,079	0.48	38	345.383,398 546.432,079	39	345.385,72 546.431,686	2.355	39	345.385,72 546.431,686	40	345.386,218 546.431,533	0.521
40	345.386,218 546.431,533	41	345.387,653 546.430,876	1.578	41	345.387,653 546.430,876	42	345.418,528 546.416,755	33.951	42	345.418,528 546.416,755	43	345.418,531 546.416,754	0.003
43	345.418,531 546.416,754	44	345.431,124 546.410,969	13.858	44	345.431,124 546.410,969	45	345.431,5 546.410,744	0.438	45	345.431,5 546.410,744	46	345.431,817 546.410,442	0.438
46	345.431,817 546.410,442	47	345.439,57 546.401,273	12.007	47	345.439,57 546.401,273	48	345.439,637 546.401,189	0.107	48	345.439,637 546.401,189	49	345.442,425 546.397,508	4.618
49	345.442,425 546.397,508	50	345.447,749 546.393,424	6.71	50	345.447,749 546.393,424	51	345.455,377 546.390,258	8.259	51	345.455,377 546.390,258	52	345.455,764 546.390,045	0.442
52	345.455,764 546.390,045	53	345.456,095 546.389,752	0.442	53	345.456,095 546.389,752	54	345.462,306 546.382,879	9.264	54	345.462,306 546.382,879	55	345.462,318 546.382,865	0.018
55	345.462,318 546.382,865	56	345.471,424 546.372,605	13.718	56	345.471,424 546.372,605	57	345.482,079 546.364,658	13.292	57	345.482,079 546.364,658	58	345.482,226 546.364,537	0.19
58	345.482,226 546.364,537	59	345.487,538 546.359,729	7.165	59	345.487,538 546.359,729	60	345.492,201 546.355,836	6.074	60	345.492,201 546.355,836	61	345.492,325 546.355,723	0.168
61	345.492,325 546.355,723	62	345.501,022 546.347,12	12.233	62	345.501,022 546.347,12	63	345.501,06 546.347,08	0.055	63	345.501,06 546.347,08	64	345.510,631 546.337,076	13.845
64	345.510,631 546.337,076	65	345.519,05 546.330,364	10.767	65	345.519,05 546.330,364	66	345.524,561 546.326,249	6.878	66	345.524,561 546.326,249	67	345.526,155 546.325,174	1.923
67	345.526,155 546.325,174	68	345.527,95 546.324,453	1.934	68	345.527,95 546.324,453	69	345.529,537 546.324,383	1.589	69	345.529,537 546.324,383	70	345.531,417 546.324,774	1.92
70	345.531,417 546.324,774	71	345.535,296 546.325,648	3.976	71	345.535,296 546.325,648	72	345.541,444 546.328,368	6.723	72	345.541,444 546.328,368	73	345.545,565 546.331,242	5.024
73	345.545,565 546.331,242	74	345.551,345 546.336,355	7.717	74	345.551,345 546.336,355	75	345.560,74 546.347,8	14.807	75	345.560,74 546.347,8	76	345.560,794 546.347,863	0.083
76	345.560,794 546.347,863	77	345.576,611 546.365,578	23.749	77	345.576,611 546.365,578	78	345.578,424 546.367,675	2.772	78	345.578,424 546.367,675	79	345.588,179 546.378,96	14.917
79	345.588,179 546.378,96	80	345.588,537 546.385,129	6.179	80	345.588,537 546.385,129	81	345.588,597 546.391,823	6.694	81	345.588,597 546.391,823	82	345.588,143 546.416,811	24.992
82	345.588,143 546.416,811	1	345.589,774 546.430,651	13.936										

** Lungimile segmentelor sunt determinate în planul de proiecție Stereo 70 și sunt rotunjite la 1 milimetru.

*** Distanța dintre puncte este formată din segmente cumulate ce sunt mai mici decât valoarea 1 milimetru.

**DATE DESPRE IMOBILUL NR. 3645**

Oficiul de Cadastru și Publicitate Imobiliară ALBA
Biroul de Cadastru și Publicitate Imobiliară Campeni

A. Partea I. Descrierea imobilului

TEREN Extravilan

Adresa: Jud. Alba

Nr. Crt	Nr cadastral Nr. topografic	Suprafața* (mp)	Observații / Referințe
A1		1.637	Sector cadastral:32 Teren neimprejmuț; parte din UP IX UA 83 A/1. Diferenta de suprafata se afla la ID 3648 si ID 3696

B. Partea II. Proprietari și acte

Inscrieri privitoare la dreptul de proprietate și alte drepturi reale		Referințe
3645 / 25/03/2024		
Act Administrativ nr. 613/23, din 16/12/1992 emis de CJSDPAT ALBA;		
B1	Intabulare, drept de PROPRIETATE, dobandit prin Reconstituire, cota actuala 1/1, cota initiala 1/1 1) ZĂHUȚ D. IOAN DEFUNCT:Da	A1
Act Administrativ nr. 1497, din 13/03/2024 emis de COMUNA VADU MOȚILOR;		
B2	Se noteaza posesia factica in favoarea lui Zăhuț Corin și Zahuț Magdalena -Cecilia 1) ZĂHUȚ CORIN 2) ZĂHUȚ MAGDALENA CECILIA	A1

C. Partea III. SARCINI .

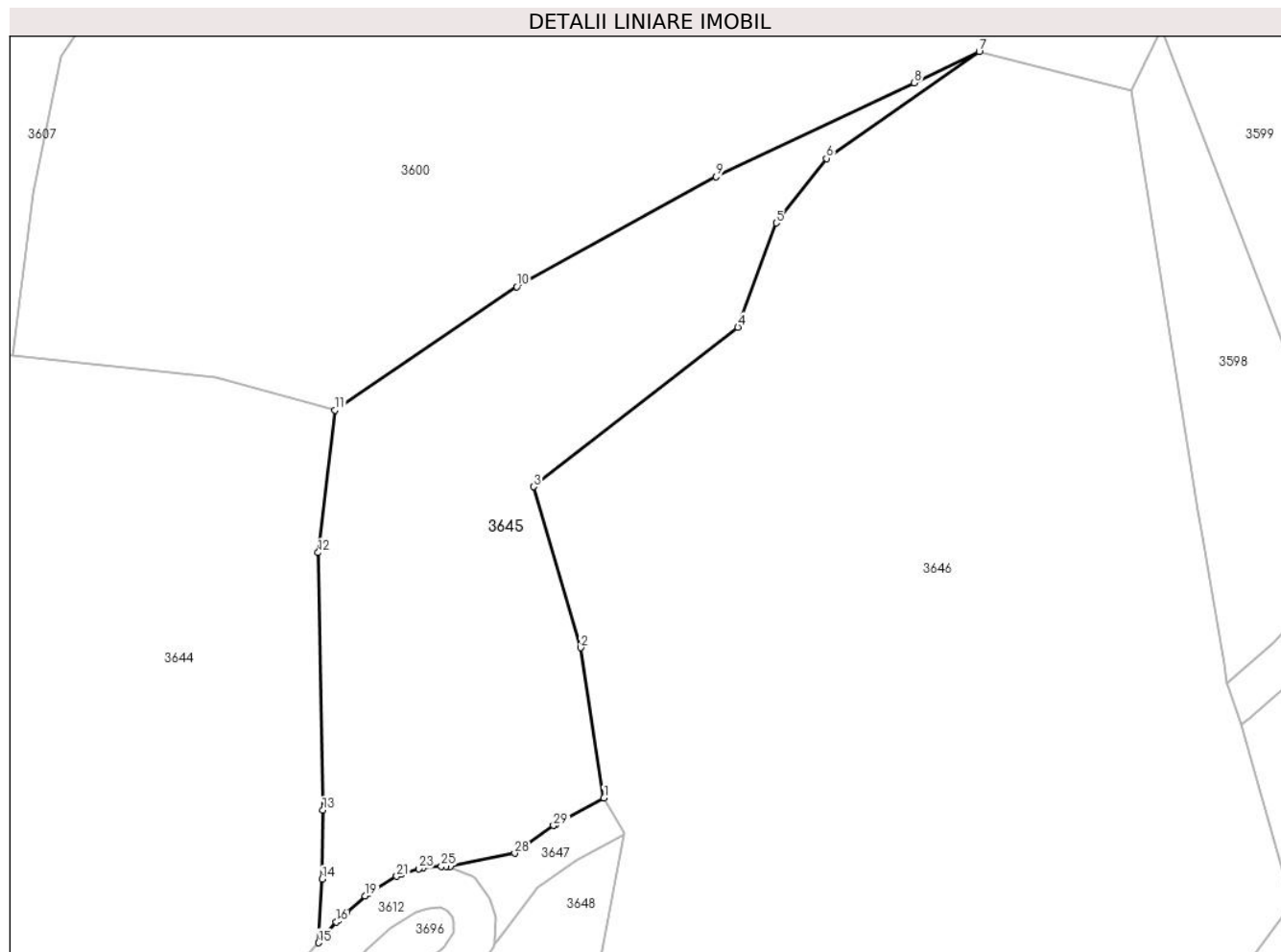
Inscrieri privind dezmembramintele dreptului de proprietate, drepturi reale de garanție și sarcini	Referințe
NU SUNT	

Anexa Nr. 1 La Partea I

Teren

Nr cadastral	Suprafața (mp)*	Observații / Referințe
	1.637	parte din UP IX UA 83 A/1. Diferenta de suprafata se afla la ID 3648 si ID 3696

* Suprafața este determinată în planul de proiecție Stereo 70.



Date referitoare la teren

Crt	Categorie folosință	Intravilan	Suprafața (mp)	Tarla	Parcelă	Nr. topo	Observații / Referințe
1	padure	NU	1.637	-	-	-	UP IX UA 83 A/1

Lungime Segmente

1) Valorile lungimilor segmentelor sunt obținute din proiecție în plan.

Punct început	X / Y	Punct sfârșit	X / Y	Lungime segment (** (m)
1	345.615,902 546.392,999	2	345.613,646 546.407,593	14.767
3	345.609,095 546.423,209	4	345.628,913 546.438,685	25.145
5	345.632,635 546.448,799	6	345.637,513 546.455,067	7.942
7	345.652,355 546.465,446	8	345.646,053 546.462,394	7.002
9	345.626,795 546.453,306	10	345.607,439 546.442,62	22.11

Punct început	X / Y	Punct sfârșit	X / Y	Lungime segment (** (m)
2	345.613,646 546.407,593	3	345.609,095 546.423,209	16.266
4	345.628,913 546.438,685	5	345.632,635 546.448,799	10.777
6	345.637,513 546.455,067	7	345.652,355 546.465,446	18.111
8	345.646,053 546.462,394	9	345.626,795 546.453,306	21.295
10	345.607,439 546.442,62	11	345.589,774 546.430,651	21.338

Punct început	X / Y	Punct sfârșit	X / Y	Lungime segment (** (m)
11	345.589,774 546.430,651	12	345.588,143 546.416,811	13.936
13	345.588,597 546.391,823	14	345.588,537 546.385,129	6.694
15	345.588,179 546.378,96	16	345.589,911 546.380,964	2.649
17	345.590,089 546.381,145	18	345.590,953 546.381,919	1.16
19	345.592,704 546.383,489	20	345.592,988 546.383,701	0.354
21	345.595,76 546.385,414	22	345.596,202 546.385,618	0.487
23	345.597,893 546.386,159	24	345.598,349 546.386,248	0.465
25	345.600,107 546.386,383	26	345.600,545 546.386,369	0.438
27	345.600,958 546.386,383	28	345.607,228 546.387,634	6.394
29	345.610,999 546.390,337	30	345.611,215 546.390,472	0.255

Punct început	X / Y	Punct sfârșit	X / Y	Lungime segment (** (m)
12	345.588,143 546.416,811	13	345.588,597 546.391,823	24.992
14	345.588,537 546.385,129	15	345.588,179 546.378,96	6.179
16	345.589,911 546.380,964	17	345.590,089 546.381,145	0.254
18	345.590,953 546.381,919	19	345.592,704 546.383,489	2.352
20	345.592,988 546.383,701	21	345.595,76 546.385,414	3.259
22	345.596,202 546.385,618	23	345.597,893 546.386,159	1.775
24	345.598,349 546.386,248	25	345.600,107 546.386,383	1.763
26	345.600,545 546.386,369	27	345.600,958 546.386,383	0.413
28	345.607,228 546.387,634	29	345.610,999 546.390,337	4.64
30	345.611,215 546.390,472	1	345.615,902 546.392,999	5.325

** Lungimile segmentelor sunt determinate în planul de proiecție Stereo 70 și sunt rotunjite la 1 milimetru.

*** Distanța dintre puncte este formată din segmente cumulate ce sunt mai mici decât valoarea 1 milimetru.

**DATE DESPRE IMOBILUL NR. 3646**

Oficiul de Cadastru și Publicitate Imobiliară ALBA
Biroul de Cadastru și Publicitate Imobiliară Campeni

A. Partea I. Descrierea imobilului

Nr. CF vechi: 871, 1325
Nr. topografic: 572/1/1, 573/1/1, 572/2/1,
573/2/1

TEREN Extravilan

Adresa: Jud. Alba

Nr. Crt	Nr cadastral Nr. topografic	Suprafața* (mp)	Observații / Referințe
A1	71820	8.862	Sector cadastral: 32 Teren neimprejmuț; Imobil traversat de DC293.

B. Partea II. Proprietari și acte

Inscrieri privitoare la dreptul de proprietate și alte drepturi reale	Referințe	
1412 / 08/02/2022		
Hotarare Judecatoreasca nr. 283/20019 dosar 2007/203/2018, din 03/04/2019 emis de Judecătoria Câmpeni (inscris sub semnatura privata nr Anexa 1.35 din 07.02.2022, emis de Joldes Marin Marinel; inscris sub semnatura privata nr Anexa 1.29 din 07.02.2022, emis de Joldes Marin Marinel; inscris sub semnatura privata nr Anexa 1.31 din 07.02.2022, emis de Joldes Marin Marinel; act administrativ nr 369 din 02.02.2022, emis de Primăria Vadu Moților; act administrativ nr CI-Zăhuț Corin din 16.01.2014, emis de SPCLEP. Câmpeni; act administrativ nr CI-Zăhuț Magdalena din 13.07.2011, emis de SPCLEP. Câmpeni; act administrativ nr 370 din 02.02.2022, emis de Primăria Vadu Moților; inscris sub semnatura privata nr Anexa 1.32 din 07.02.2022, emis de Joldes Marin Marinel; inscris sub semnatura privata nr Anexa 1.35 din 10.03.2022, emis de Joldes Marin Marinel; inscris sub semnatura privata nr Anexa 1.33 din 08.02.2022, emis de Joldes Marin Marinel; act administrativ nr 924 din 10.03.2022, emis de Primaria Vadu Motilor);		
B1	imobilul de sub A 1 cu nr. top 572/1/1, 573/1/1, 572/2/1, 573/2/1 se identifica cu cf electronic 70890, 70888 UAT VADU MOTILOR (provenita din conversia de pe hartie a cf nr. 871, 1325), se înscrie suprafața reală și categoria de folosință actuală și se actualizează destinația de extravilan .	A1
B2	În baza adeverinței nr 924/2022 emisă de Primăria Vadu Motilor se schimbă categoria de folosință pentru parcela cu suprafața de 225 mp în drum	A1
B3	Intabulare, drept de PROPRIETATE cu titlu cumpărare, dobandit prin Hotarare Judecatoreasca, cota actuala 1/1, cota initiala 1/1 1) ZĂHUȚ CORIN 2) ZĂHUȚ MAGDALENA CECILIA	A1

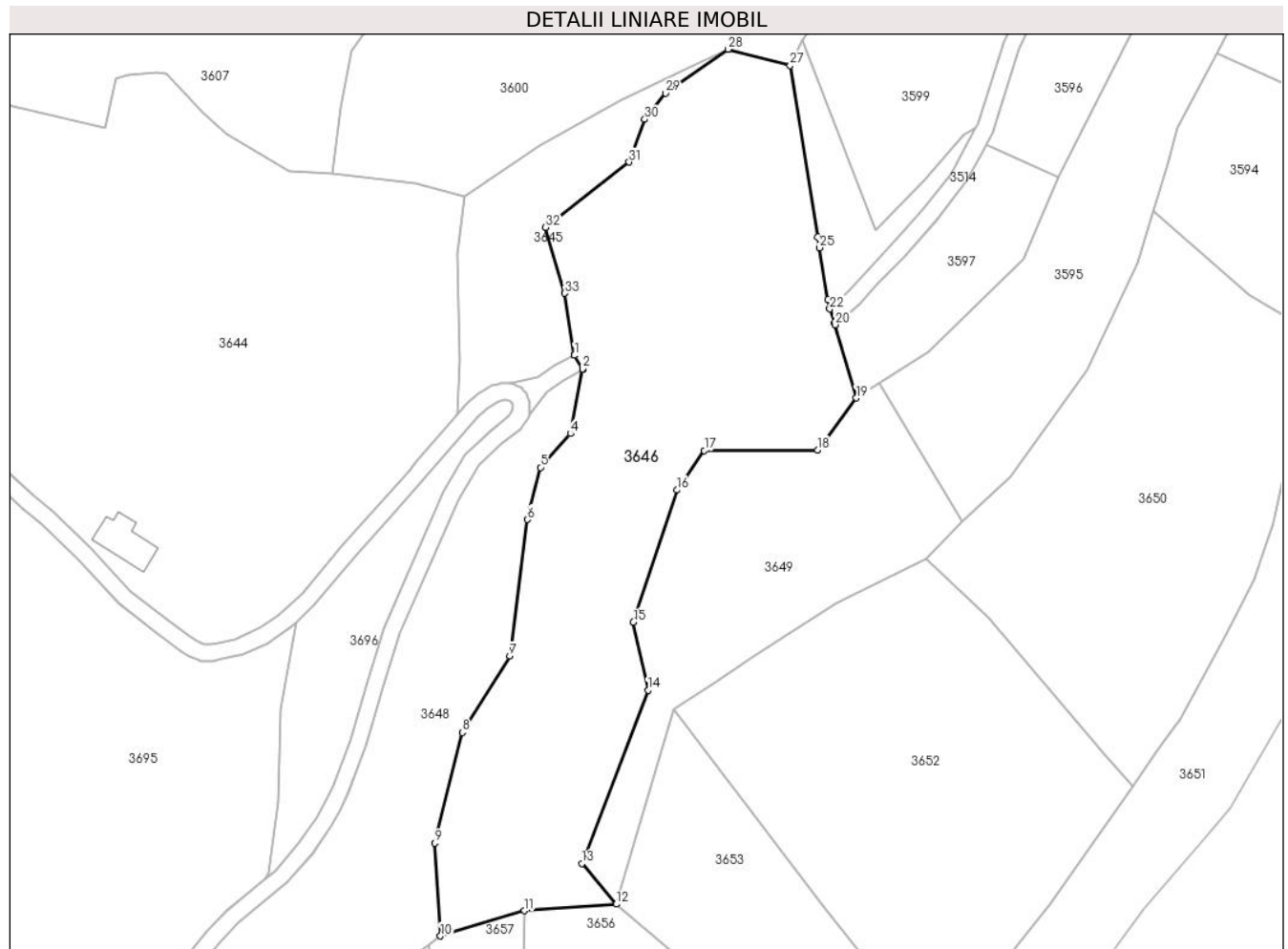
C. Partea III. SARCINI .

Inscrieri privind dezmembramentele dreptului de proprietate, drepturi reale de garanție și sarcini	Referințe
NU SUNT	

Teren

Nr cadastral	Suprafața (mp)*	Observații / Referințe
71820	8.862	Imobil traversat de DC293.

* Suprafața este determinată în planul de proiecție Stereo 70.



Date referitoare la teren

Crt	Categorie folosință	Intra vilan	Suprafața (mp)	Tarla	Parcelă	Nr. topo	Observații / Referințe
1	pasune	NU	4.800	-	-	572/1/1, 572/2/1	
2	arabil	NU	3.369	-	-	573/1/1, 573/2/1	
3	arabil	NU	468	-	-	573/1/1, 573/2/1	
4	drum	NU	225	-	-	573/1/1, 573/2/1	

Lungime Segmente

1) Valorile lungimilor segmentelor sunt obținute din proiecție în plan.

Punct început	X / Y	Punct sfârșit	X / Y	Lungime segment (** (m))
1	345.615,921 546.392,878	2	345.617,853 546.389,704	3.716
3	345.617,812 546.389,484	4	345.614,968 546.374,328	15.421

Punct început	X / Y	Punct sfârșit	X / Y	Lungime segment (** (m))
2	345.617,853 546.389,704	3	345.617,812 546.389,484	0.224
4	345.614,968 546.374,328	5	345.607,838 546.366,314	10.727

Punct început	X / Y	Punct sfârșit	X / Y	Lungime segment (** (m)
5	345.607,838 546.366,314	6	345.604,797 546.353,966	12.717
7	345.600,576 546.321,587	8	345.589,377 546.303,465	21.303
9	345.582,794 546.277,266	10	345.584,122 546.255,237	22.069
11	345.604,095 546.261,195	12	345.625,837 546.262,769	21.799
13	345.617,718 546.272,448	14	345.633,377 546.313,487	43.925
15	345.629,904 546.329,6	16	345.640,273 546.360,925	32.997
17	345.646,754 546.370,314	18	345.673,595 546.370,47	26.841
19	345.682,766 546.382,771	20	345.677,813 546.400,118	18.04
21	345.677,692 546.400,543	22	345.676,491 546.403,869	3.536
23	345.676,448 546.404,122	24	345.676,118 546.406,051	1.957
25	345.674,01 546.418,38	26	345.673,6 546.420,957	2.609
27	345.667,144 546.461,62	28	345.652,355 546.465,446	15.276
29	345.637,513 546.455,067	30	345.632,635 546.448,799	7.942
31	345.628,913 546.438,685	32	345.609,095 546.423,209	25.145
33	345.613,646 546.407,593	34	345.615,902 546.392,999	14.767

Punct început	X / Y	Punct sfârșit	X / Y	Lungime segment (** (m)
6	345.604,797 546.353,966	7	345.600,576 546.321,587	32.653
8	345.589,377 546.303,465	9	345.582,794 546.277,266	27.013
10	345.584,122 546.255,237	11	345.604,095 546.261,195	20.843
12	345.625,837 546.262,769	13	345.617,718 546.272,448	12.633
14	345.633,377 546.313,487	15	345.629,904 546.329,6	16.483
16	345.640,273 546.360,925	17	345.646,754 546.370,314	11.409
18	345.673,595 546.370,47	19	345.682,766 546.382,771	15.343
20	345.677,813 546.400,118	21	345.677,692 546.400,543	0.442
22	345.676,491 546.403,869	23	345.676,448 546.404,122	0.257
24	345.676,118 546.406,051	25	345.674,01 546.418,38	12.508
26	345.673,6 546.420,957	27	345.667,144 546.461,62	41.172
28	345.652,355 546.465,446	29	345.637,513 546.455,067	18.111
30	345.632,635 546.448,799	31	345.628,913 546.438,685	10.777
32	345.609,095 546.423,209	33	345.613,646 546.407,593	16.266
34	345.615,902 546.392,999	1	345.615,921 546.392,878	0.122

** Lungimile segmentelor sunt determinate în planul de proiecție Stereo 70 și sunt rotunjite la 1 milimetru.

*** Distanța dintre puncte este formată din segmente cumulate ce sunt mai mici decât valoarea 1 milimetru.

**DATE DESPRE IMOBILUL NR. 3647**

Oficiul de Cadastru și Publicitate Imobiliară ALBA
Biroul de Cadastru și Publicitate Imobiliară Campeni

A. Partea I. Descrierea imobilului

TEREN Extravilan

Adresa: Jud. Alba

Nr. Crt	Nr cadastral Nr. topografic	Suprafața* (mp)	Observații / Referințe
A1		69	Sector cadastral:32 Teren neimprejmuit; parte din DC293

B. Partea II. Proprietari și acte

Inscrieri privitoare la dreptul de proprietate și alte drepturi reale		Referințe
3647 / 25/03/2024		
Act Administrativ nr. 17, din 29/04/2015 emis de COMUNA VADU MOȚILOR;		
B1	Intabulare, drept de PROPRIETATE, dobândit prin Lege, cota actuala 1/1, cota initiala 1/1 1) COMUNA VADU MOȚILOR, CIF:4562192	A1

C. Partea III. SARCINI .

Inscrieri privind dezmembramintele dreptului de proprietate, drepturi reale de garanție și sarcini	Referințe
NU SUNT	

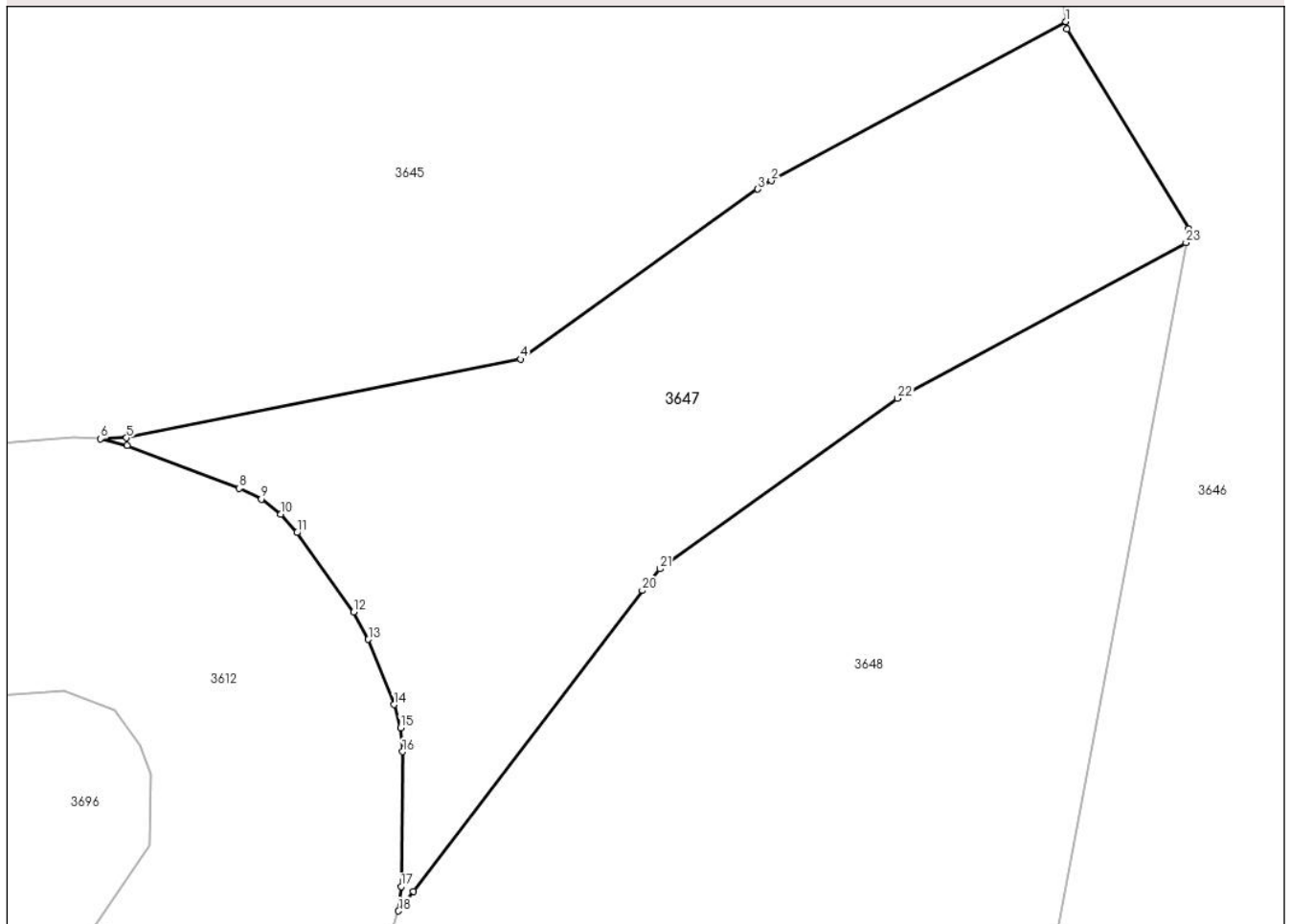
Anexa Nr. 1 La Partea I

Teren

Nr cadastral	Suprafața (mp)*	Observații / Referințe
	69	parte din DC293

* Suprafața este determinată în planul de proiecție Stereo 70.

DETALII LINIARE IMOBIL



Date referitoare la teren

Crt	Categorie folosință	Intravilan	Suprafața (mp)	Tarla	Parcelă	Nr. topo	Observații / Referințe
1	drum	NU	69	-	-	-	%DC293

Lungime Segmente

1) Valorile lungimilor segmentelor sunt obținute din proiecție în plan.

Punct început	X / Y	Punct sfârșit	X / Y	Lungime segment (** (m)
1	345.615,902 546.392,999	2	345.611,215 546.390,472	5.325
3	345.610,999 546.390,337	4	345.607,228 546.387,634	4.64
5	345.600,958 546.386,383	6	345.600,545 546.386,369	0.413
7	345.600,97 546.386,259	8	345.602,751 546.385,583	1.905
9	345.603,101 546.385,409	10	345.603,411 546.385,17	0.391

Punct început	X / Y	Punct sfârșit	X / Y	Lungime segment (** (m)
2	345.611,215 546.390,472	3	345.610,999 546.390,337	0.255
4	345.607,228 546.387,634	5	345.600,958 546.386,383	6.394
6	345.600,545 546.386,369	7	345.600,97 546.386,259	0.439
8	345.602,751 546.385,583	9	345.603,101 546.385,409	0.391
10	345.603,411 546.385,17	11	345.603,668 546.384,876	0.39

Punct început	X / Y	Punct sfârșit	X / Y	Lungime segment (** (m)
11	345.603,668 546.384,876	12	345.604,57 546.383,613	1.552
13	345.604,805 546.383,18	14	345.605,211 546.382,143	1.114
15	345.605,316 546.381,774	16	345.605,348 546.381,393	0.382
17	345.605,326 546.379,251	18	345.605,284 546.378,863	0.39
19	345.605,522 546.379,176	20	345.609,163 546.383,957	6.01
21	345.609,444 546.384,301	22	345.613,225 546.387,011	4.652
23	345.617,812 546.389,484	24	345.617,853 546.389,704	0.224
25	345.615,921 546.392,878	1	345.615,902 546.392,999	0.122

Punct început	X / Y	Punct sfârșit	X / Y	Lungime segment (** (m)
12	345.604,57 546.383,613	13	345.604,805 546.383,18	0.493
14	345.605,211 546.382,143	15	345.605,316 546.381,774	0.384
16	345.605,348 546.381,393	17	345.605,326 546.379,251	2.142
18	345.605,284 546.378,863	19	345.605,522 546.379,176	0.393
20	345.609,163 546.383,957	21	345.609,444 546.384,301	0.444
22	345.613,225 546.387,011	23	345.617,812 546.389,484	5.211
24	345.617,853 546.389,704	25	345.615,921 546.392,878	3.716

** Lungimile segmentelor sunt determinate în planul de proiecție Stereo 70 și sunt rotunjite la 1 milimetru.

*** Distanța dintre puncte este formată din segmente cumulate ce sunt mai mici decât valoarea 1 milimetru.

**DATE DESPRE IMOBILUL NR. 3648**

Oficiul de Cadastru și Publicitate Imobiliară ALBA
Biroul de Cadastru și Publicitate Imobiliară Campeni

A. Partea I. Descrierea imobilului

TEREN Extravilan

Adresa: Jud. Alba

Nr. Crt	Nr cadastral Nr. topografic	Suprafața* (mp)	Observații / Referințe
A1		4.938	Sector cadastral:32 Teren neimprejmuț; parte din UP IX UA 83 A/1. Diferenta de suprafata se afla la ID 3645 si ID 3696

B. Partea II. Proprietari și acte

Inscrieri privitoare la dreptul de proprietate și alte drepturi reale		Referințe
3648 / 25/03/2024		
Act Administrativ nr. 613/23, din 16/12/1992 emis de CJSDPAT ALBA;		
B1	Intabulare, drept de PROPRIETATE, dobandit prin Reconstituire, cota actuala 1/1, cota initiala 1/1 1) ZĂHUȚ D. IOAN DEFUNCT:Da	A1
Act Administrativ nr. 1498, din 13/03/2024 emis de COMUNA VADU MOȚILOR;		
B2	Se noteaza posesia factica in favoarea lui Zăhuț Corin și Zahuț Magdalena -Cecilia 1) ZĂHUȚ CORIN 2) ZĂHUȚ MAGDALENA CECILIA	A1

C. Partea III. SARCINI .

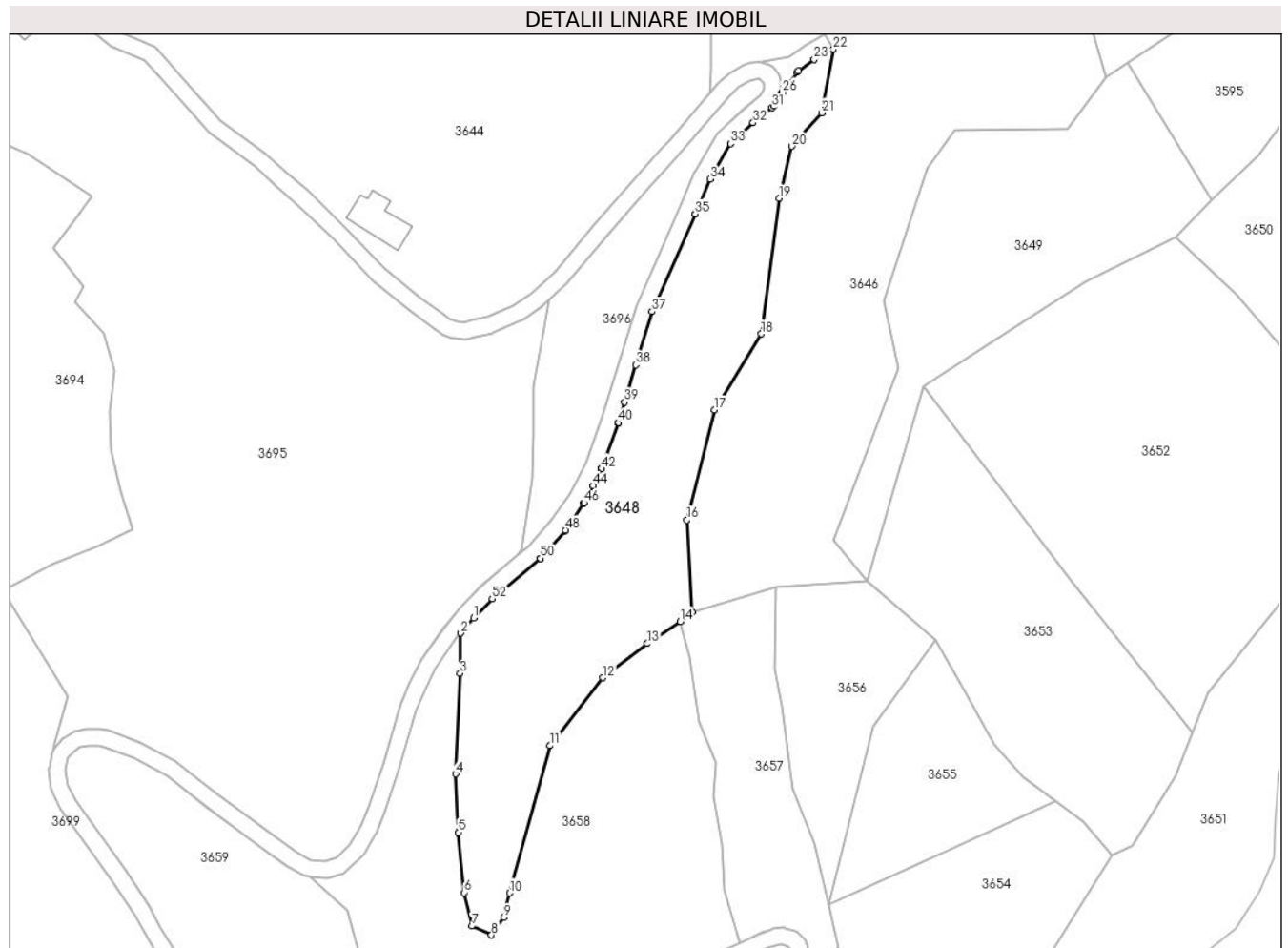
Inscrieri privind dezmembramintele dreptului de proprietate, drepturi reale de garanție și sarcini	Referințe
NU SUNT	

Anexa Nr. 1 La Partea I

Teren

Nr cadastral	Suprafața (mp)*	Observații / Referințe
	4.938	parte din UP IX UA 83 A/1. Diferenta de suprafata se afla la ID 3645 si ID 3696

* Suprafața este determinată în planul de proiecție Stereo 70.



Date referitoare la teren

Crt	Categorie folosință	Intravilan	Suprafața (mp)	Tarla	Parcelă	Nr. topo	Observații / Referințe
1	padure	NU	4.938	-	-	-	UP IX UA 83 A/1

Lungime Segmente

1) Valorile lungimilor segmentelor sunt obținute din proiecție în plan.

Punct început	X / Y	Punct sfârșit	X / Y	Lungime segment
1	345.531,852 546.253,827	2	345.528,835 546.250,194	4.722
4	345.527,564 546.216,658	5	345.528,23 546.202,725	13.949
7	345.531,479 546.180,394	8	345.536,144 546.178,271	5.125
10	345.540,446 546.188,307	11	345.550,133 546.223,408	36.413
13	345.573,33 546.247,763	14	345.581,21 546.253,041	9.484
16	345.582,794 546.277,266	17	345.589,377 546.303,465	27.013
2	345.528,835 546.250,194	3	345.528,654 546.240,648	9.548
5	345.528,23 546.202,725	6	345.529,623 546.188,368	14.424
8	345.536,144 546.178,271	9	345.539,122 546.182,402	5.093
11	345.550,133 546.223,408	12	345.562,766 546.239,614	20.548
14	345.581,21 546.253,041	15	345.584,122 546.255,237	3.647
17	345.589,377 546.303,465	18	345.600,576 546.321,587	21.303
3	345.528,654 546.240,648	4	345.527,564 546.216,658	24.015
6	345.529,623 546.188,368	7	345.531,479 546.180,394	8.187
9	345.539,122 546.182,402	10	345.540,446 546.188,307	6.052
12	345.562,766 546.239,614	13	345.573,33 546.247,763	13.342
15	345.584,122 546.255,237	16	345.582,794 546.277,266	22.069
18	345.600,576 546.321,587	19	345.604,797 546.353,966	32.653

Punct început	X / Y	Punct sfârșit	X / Y	Lungime segment	Punct început	X / Y	Punct sfârșit	X / Y	Lungime segment	Punct început	X / Y	Punct sfârșit	X / Y	Lungime segment
19	345.604,797 546.353,966	20	345.607,838 546.366,314	12.717	20	345.607,838 546.366,314	21	345.614,968 546.374,328	10.727	21	345.614,968 546.374,328	22	345.617,812 546.389,484	15.421
22	345.617,812 546.389,484	23	345.613,225 546.387,011	5.211	23	345.613,225 546.387,011	24	345.609,444 546.384,301	4.652	24	345.609,444 546.384,301	25	345.609,163 546.383,957	0.444
25	345.609,163 546.383,957	26	345.605,522 546.379,176	6.01	26	345.605,522 546.379,176	27	345.605,284 546.378,863	0.393	27	345.605,284 546.378,863	28	345.605,167 546.378,491	0.39
28	345.605,167 546.378,491	29	345.604,98 546.378,148	0.391	29	345.604,98 546.378,148	30	345.603,537 546.376,026	2.566	30	345.603,537 546.376,026	31	345.603,144 546.375,597	0.582
31	345.603,144 546.375,597	32	345.598,619 546.371,923	5.829	32	345.598,619 546.371,923	33	345.593,248 546.366,939	7.327	33	345.593,248 546.366,939	34	345.588,323 546.358,558	9.721
34	345.588,323 546.358,558	35	345.584,789 546.350,238	9.039	35	345.584,789 546.350,238	36	345.584,777 546.350,211	0.03	36	345.584,777 546.350,211	37	345.574,479 546.326,929	25.458
37	345.574,479 546.326,929	38	345.570,549 546.314,202	13.32	38	345.570,549 546.314,202	39	345.567,919 546.305,375	9.21	39	345.567,919 546.305,375	40	345.566,447 546.300,435	5.155
40	345.566,447 546.300,435	41	345.566,405 546.300,308	0.134	41	345.566,405 546.300,308	42	345.562,376 546.289,488	11.546	42	345.562,376 546.289,488	43	345.562,31 546.289,33	0.171
43	345.562,31 546.289,33	44	345.560,435 546.285,368	4.383	44	345.560,435 546.285,368	45	345.560,38 546.285,261	0.12	45	345.560,38 546.285,261	46	345.558,226 546.281,338	4.475
46	345.558,226 546.281,338	47	345.558,126 546.281,174	0.192	47	345.558,126 546.281,174	48	345.553,809 546.274,843	7.663	48	345.553,809 546.274,843	49	345.553,654 546.274,643	0.253
49	345.553,654 546.274,643	50	345.547,841 546.268,082	8.766	50	345.547,841 546.268,082	51	345.547,624 546.267,872	0.302	51	345.547,624 546.267,872	52	345.536,311 546.258,445	14.726
52	345.536,311 546.258,445	1	345.531,852 546.253,827	6.419										

** Lungimile segmentelor sunt determinate în planul de proiecție Stereo 70 și sunt rotunjite la 1 milimetru.

*** Distanța dintre puncte este formată din segmente cumulate ce sunt mai mici decât valoarea 1 milimetru.

**DATE DESPRE IMOBILUL NR. 3649**

Oficiul de Cadastru și Publicitate Imobiliară ALBA
Biroul de Cadastru și Publicitate Imobiliară Campeni

A. Partea I. Descrierea imobilului

TEREN Extravilan

Adresa: Jud. Alba

Nr. Crt	Nr cadastral Nr. topografic	Suprafața* (mp)	Observații / Referințe
A1		3.500	Sector cadastral:32 Teren neimprejmuit; UP IX UA 83 B/5

B. Partea II. Proprietari și acte

Inscrieri privitoare la dreptul de proprietate și alte drepturi reale		Referințe
3649 / 25/03/2024		
Act Administrativ nr. 612/94, din 08/01/1993 emis de CJSDPAT ALBA;		
B1	Intabulare, drept de PROPRIETATE, dobandit prin Reconstituire, cota actuala 1/1, cota initiala 1/1 1) ZĂHUȚ V. SABINA DEFUNCT:Da	A1
Act Administrativ nr. 1499, din 13/03/2024 emis de COMUNA VADU MOȚILOR;		
B2	Se noteaza posesia factica in favoarea lui Zăhuț Corin și Zahuț Magdalena -Cecilia 1) ZĂHUȚ CORIN 2) ZĂHUȚ MAGDALENA CECILIA	A1

C. Partea III. SARCINI .

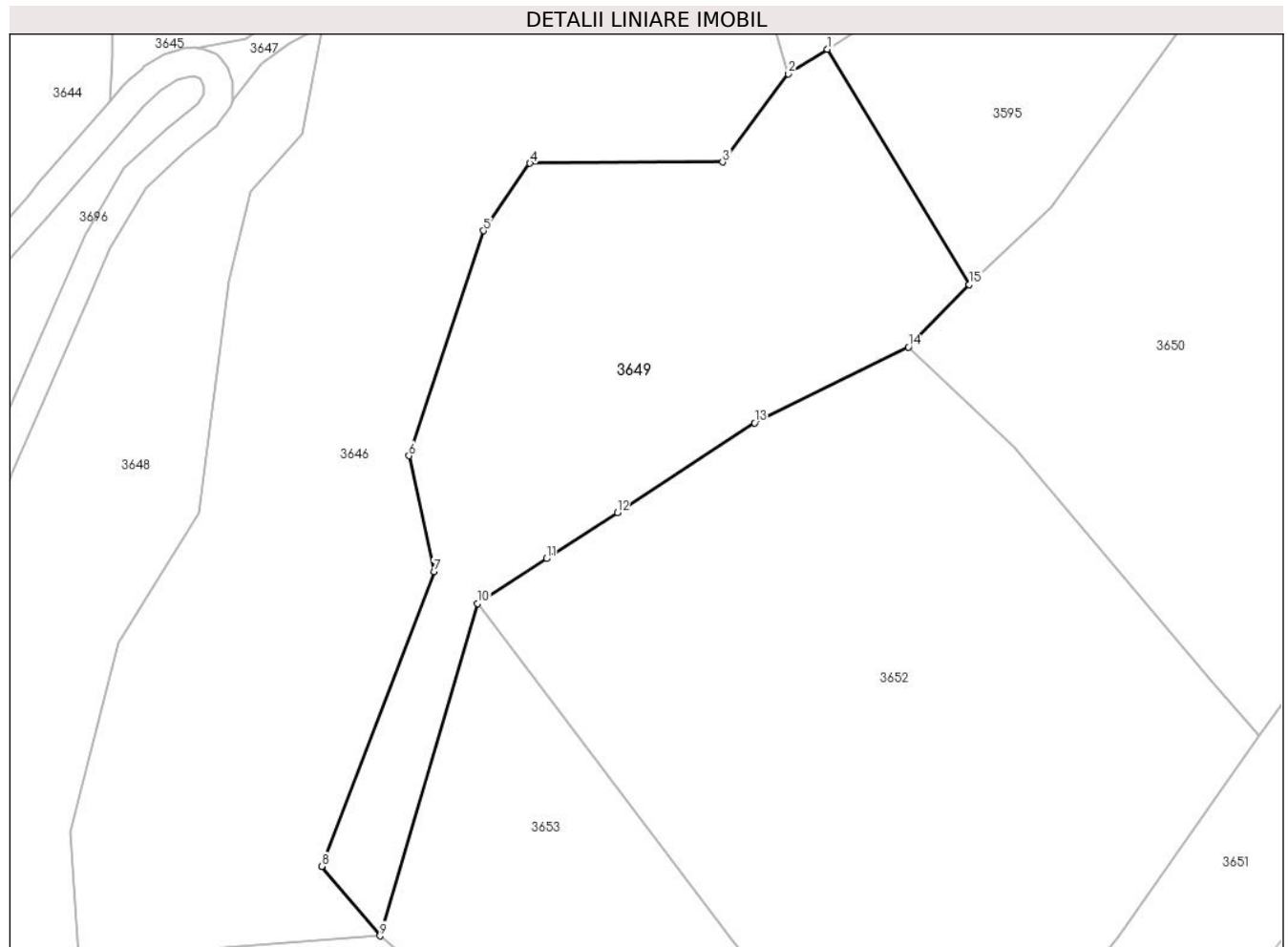
Inscrieri privind dezmembramintele dreptului de proprietate, drepturi reale de garanție și sarcini	Referințe
NU SUNT	

Anexa Nr. 1 La Partea I

Teren

Nr cadastral	Suprafața (mp)*	Observații / Referințe
	3.500	UP IX UA 83 B/5

* Suprafața este determinată în planul de proiecție Stereo 70.



Date referitoare la teren

Crt	Categorie folosință	Intravilan	Suprafața (mp)	Tarla	Parcelă	Nr. topo	Observații / Referințe
1	padure	NU	3.500	-	-	-	UP IX UA 83 B/5

Lungime Segmente

1) Valorile lungimilor segmentelor sunt obținute din proiecție în plan.

Punct început	X / Y	Punct sfârșit	X / Y	Lungime segment (** (m)
1	345.688,173 546.386,181	2	345.682,766 546.382,771	6.392
2	345.682,766 546.382,771	3	345.673,595 546.370,47	15.343
3	345.673,595 546.370,47	4	345.646,754 546.370,314	26.841
4	345.646,754 546.370,314	5	345.640,273 546.360,925	11.409
5	345.640,273 546.360,925	6	345.629,904 546.329,6	32.997

Punct început	X / Y	Punct sfârșit	X / Y	Lungime segment (** (m)
6	345.629,904 546.329,6	7	345.633,377 546.313,487	16.483
7	345.633,377 546.313,487	8	345.617,718 546.272,448	43.925
8	345.617,718 546.272,448	9	345.625,837 546.262,769	12.633
9	345.625,837 546.262,769	10	345.639,447 546.309,018	48.21
10	345.639,447 546.309,018	11	345.649,047 546.315,276	11.46
11	345.649,047 546.315,276	12	345.658,916 546.321,709	11.781
12	345.658,916 546.321,709	13	345.678,042 546.334,176	22.83
13	345.678,042 546.334,176	14	345.699,482 546.344,707	23.887
14	345.699,482 546.344,707	15	345.707,971 546.353,404	12.153
15	345.707,971 546.353,404	1	345.688,173 546.386,181	38.292

** Lungimile segmentelor sunt determinate în planul de proiecție Stereo 70 și sunt rotunjite la 1 milimetru.

*** Distanța dintre puncte este formată din segmente cumulate ce sunt mai mici decât valoarea 1 milimetru.

**DATE DESPRE IMOBILUL NR. 3650**

Oficiul de Cadastru și Publicitate Imobiliară ALBA
Biroul de Cadastru și Publicitate Imobiliară Campeni

A. Partea I. Descrierea imobilului

TEREN Extravilan

Adresa: Jud. Alba

Nr. Crt	Nr cadastral Nr. topografic	Suprafața* (mp)	Observații / Referințe
A1		6.500	Sector cadastral:32 Teren neimprejmuit; UP IX UA 83 B /4

B. Partea II. Proprietari și acte

Inscrieri privitoare la dreptul de proprietate și alte drepturi reale		Referințe
3650 / 25/03/2024		
Act Administrativ nr. 613/19, din 16/12/1992 emis de CJSDPAT ALBA;		
B1	Intabulare, drept de PROPRIETATE, dobândit prin Reconstituire, cota actuala 1/1, cota initiala 1/1 1) TOADER I. ANA DEFUNCT:Da	A1
Act Administrativ nr. 1500, din 13/03/2024 emis de COMUNA VADU MOȚILOR;		
B2	Se noteaza posesia factica in favoarea lui Trifa Teodor -Iosif 1) TRIFA TEODOR IOSIF	A1

C. Partea III. SARCINI .

Inscrieri privind dezmembramintele dreptului de proprietate, drepturi reale de garanție și sarcini	Referințe
NU SUNT	

Anexa Nr. 1 La Partea I

Teren

Nr cadastral	Suprafața (mp)*	Observații / Referințe
	6.500	UP IX UA 83 B /4

* Suprafața este determinată în planul de proiecție Stereo 70.



Date referitoare la teren

Crt	Categorie folosință	Intravilan	Suprafața (mp)	Tarla	Parcelă	Nr. topo	Observații / Referințe
1	padure	NU	6.500	-	-	-	UP IX UA 83 B /4

Lungime Segmente

1) Valorile lungimilor segmentelor sunt obținute din proiecție în plan.

Punct început	X / Y	Punct sfârșit	X / Y	Lungime segment (** (m)
1	345.753,358 546.427,212	2	345.749,62 546.414,945	12.824
3	345.737,746 546.389,569	4	345.719,391 546.364,177	31.331
5	345.707,971 546.353,404	6	345.699,482 546.344,707	12.153
7	345.714,11 546.330,798	8	345.741,544 546.298,556	42.334
9	345.748,389 546.290,656	10	345.753,997 546.298,582	9.709

Punct început	X / Y	Punct sfârșit	X / Y	Lungime segment (** (m)
2	345.749,62 546.414,945	3	345.737,746 546.389,569	28.017
4	345.719,391 546.364,177	5	345.707,971 546.353,404	15.699
6	345.699,482 546.344,707	7	345.714,11 546.330,798	20.185
8	345.741,544 546.298,556	9	345.748,389 546.290,656	10.453
10	345.753,997 546.298,582	11	345.758,436 546.304,856	7.686

Punct început	X / Y	Punct sfârșit	X / Y	Lungime segment (** (m)
11	345.758,436 546.304,856	12	345.759,581 546.306,475	1.983
13	345.770,773 546.326,923	14	345.777,334 546.339,655	14.323
15	345.779,627 546.346,534	16	345.781,579 546.352,386	6.169
17	345.782,038 546.354,493	18	345.784,369 546.365,186	10.944
19	345.793,715 546.377,277	20	345.808,585 546.382,544	15.775
21	345.820,171 546.380,165	22	345.776,185 546.407,242	51.652

Punct început	X / Y	Punct sfârșit	X / Y	Lungime segment (** (m)
12	345.759,581 546.306,475	13	345.770,773 546.326,923	23.311
14	345.777,334 546.339,655	15	345.779,627 546.346,534	7.251
16	345.781,579 546.352,386	17	345.782,038 546.354,493	2.156
18	345.784,369 546.365,186	19	345.793,715 546.377,277	15.282
20	345.808,585 546.382,544	21	345.820,171 546.380,165	11.828
22	345.776,185 546.407,242	1	345.753,358 546.427,212	30.329

** Lungimile segmentelor sunt determinate în planul de proiecție Stereo 70 și sunt rotunjite la 1 milimetru.

*** Distanța dintre puncte este formată din segmente cumulate ce sunt mai mici decât valoarea 1 milimetru.

**DATE DESPRE IMOBILUL NR. 3651**

Oficiul de Cadastru și Publicitate Imobiliară ALBA
Biroul de Cadastru și Publicitate Imobiliară Campeni

A. Partea I. Descrierea imobilului

TEREN Extravilan

Adresa: Jud. Alba

Nr. Crt	Nr cadastral Nr. topografic	Suprafața* (mp)	Observații / Referințe
A1		7.000	Sector cadastral:32 Teren neimprejmuit; UP II UA 83 C

B. Partea II. Proprietari și acte

Inscrieri privitoare la dreptul de proprietate și alte drepturi reale		Referințe
3651 / 25/03/2024		
Act Administrativ nr. 6767, din 29/11/2006 emis de COMUNA VADU MOȚILOR;		
B1	Inscrierea provizorie, drept de PROPRIETATE, dobandit prin Reconstituire, cota actuala 1/1, cota initiala 1/1	A1
1) ASOCIAȚIA COMPOSESORATUL SILVIC 'SACATURA' VADU MOȚILOR, CIF:24218046		

C. Partea III. SARCINI .

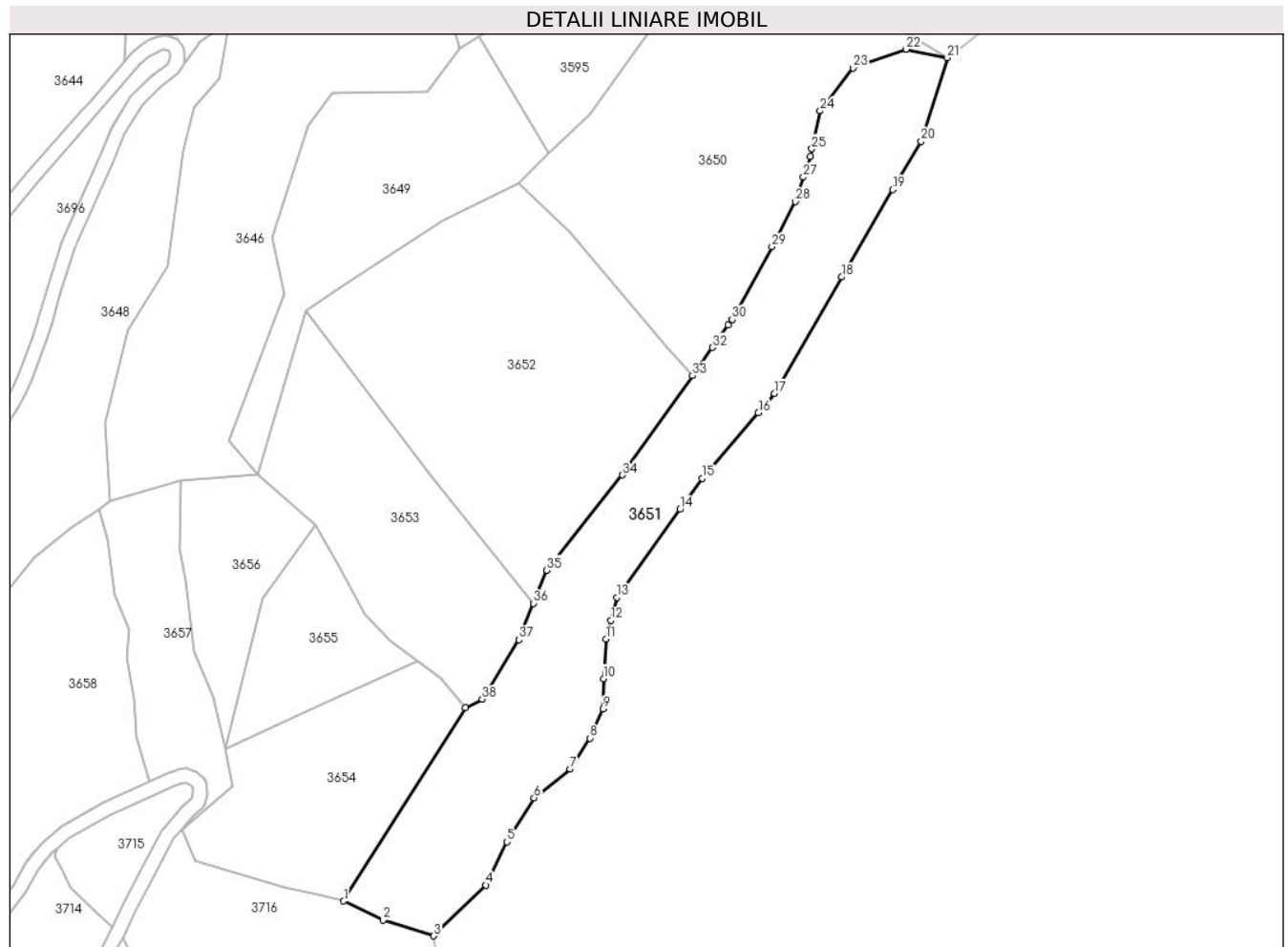
Inscrieri privind dezmembramintele dreptului de proprietate, drepturi reale de garanție și sarcini	Referințe
NU SUNT	

Anexa Nr. 1 La Partea I

Teren

Nr cadastral	Suprafața (mp)*	Observații / Referințe
	7.000	UP II UA 83 C

* Suprafața este determinată în planul de proiecție Stereo 70.



Date referitoare la teren

Crt	Categorie folosință	Intra vilan	Suprafața (mp)	Tarla	Parcelă	Nr. topo	Observații / Referințe
1	padure	NU	7.000	-	-	-	UP II UA 83 C

Lungime Segmente

1) Valorile lungimilor segmentelor sunt obținute din proiecție în plan.

Punct început	X / Y	Punct sfârșit	X / Y	Lungime segment (** (m)
1	345.650,119 546.142,773	2	345.661,208 546.137,372	12.334
3	345.675,494 546.132,96	4	345.690,142 546.147,235	20.453
5	345.696,142 546.159,435	6	345.703,741 546.171,834	14.542
7	345.713,941 546.179,934	8	345.719,441 546.188,633	10.292
9	345.723,14 546.196,833	10	345.723,304 546.205,391	8.56

Punct început	X / Y	Punct sfârșit	X / Y	Lungime segment (** (m)
2	345.661,208 546.137,372	3	345.675,494 546.132,96	14.952
4	345.690,142 546.147,235	5	345.696,142 546.159,435	13.596
6	345.703,741 546.171,834	7	345.713,941 546.179,934	13.025
8	345.719,441 546.188,633	9	345.723,14 546.196,833	8.996
10	345.723,304 546.205,391	11	345.724,076 546.216,58	11.216

Punct început	X / Y	Punct sfârșit	X / Y	Lungime segment (** (m)
11	345.724,076 546.216,58	12	345.725,424 546.221,726	5.32
13	345.727,139 546.228,272	14	345.744,858 546.253,016	30.434
15	345.751,09 546.261,72	16	345.766,949 546.280,266	24.402
17	345.771,545 546.285,641	18	345.790,455 546.318,435	37.855
19	345.804,863 546.343,021	20	345.812,839 546.356,63	15.774
21	345.820,171 546.380,165	22	345.808,585 546.382,544	11.828
23	345.793,715 546.377,277	24	345.784,369 546.365,186	15.282
25	345.782,038 546.354,493	26	345.781,579 546.352,386	2.156
27	345.779,627 546.346,534	28	345.777,334 546.339,655	7.251
29	345.770,773 546.326,923	30	345.759,581 546.306,475	23.311
31	345.758,436 546.304,856	32	345.753,997 546.298,582	7.686
33	345.748,389 546.290,656	34	345.728,672 546.262,686	34.221
35	345.707,332 546.235,896	36	345.703,594 546.226,573	10.044
37	345.699,491 546.216,338	38	345.689,139 546.199,59	19.689
39	345.684,403 546.197,153	1	345.650,119 546.142,773	64.285

Punct început	X / Y	Punct sfârșit	X / Y	Lungime segment (** (m)
12	345.725,424 546.221,726	13	345.727,139 546.228,272	6.767
14	345.744,858 546.253,016	15	345.751,09 546.261,72	10.705
16	345.766,949 546.280,266	17	345.771,545 546.285,641	7.072
18	345.790,455 546.318,435	19	345.804,863 546.343,021	28.497
20	345.812,839 546.356,63	21	345.820,171 546.380,165	24.651
22	345.808,585 546.382,544	23	345.793,715 546.377,277	15.775
24	345.784,369 546.365,186	25	345.782,038 546.354,493	10.944
26	345.781,579 546.352,386	27	345.779,627 546.346,534	6.169
28	345.777,334 546.339,655	29	345.770,773 546.326,923	14.323
30	345.759,581 546.306,475	31	345.758,436 546.304,856	1.983
32	345.753,997 546.298,582	33	345.748,389 546.290,656	9.709
34	345.728,672 546.262,686	35	345.707,332 546.235,896	34.251
36	345.703,594 546.226,573	37	345.699,491 546.216,338	11.027
38	345.689,139 546.199,59	39	345.684,403 546.197,153	5.326

** Lungimile segmentelor sunt determinate în planul de proiecție Stereo 70 și sunt rotunjite la 1 milimetru.

*** Distanța dintre puncte este formată din segmente cumulate ce sunt mai mici decât valoarea 1 milimetru.

**DATE DESPRE IMOBILUL NR. 3652**

Oficiul de Cadastru și Publicitate Imobiliară ALBA
Biroul de Cadastru și Publicitate Imobiliară Campeni

A. Partea I. Descrierea imobilului

TEREN Extravilan

Adresa: Jud. Alba

Nr. Crt	Nr cadastral Nr. topografic	Suprafața* (mp)	Observații / Referințe
A1		6.500	Sector cadastral:32 Teren neimprejmuit; UP IX UA 83 B/2

B. Partea II. Proprietari și acte

Inscrieri privitoare la dreptul de proprietate și alte drepturi reale		Referințe
3652 / 25/03/2024		
Act Administrativ nr. 613/16, din 16/12/1992 emis de CJSDPAT ALBA;		
B1	Intabulare, drept de PROPRIETATE, dobandit prin Reconstituire, cota actuala 1/1, cota initiala 1/1 1) CRÎȘAN VIRGINIA	A1

C. Partea III. SARCINI .

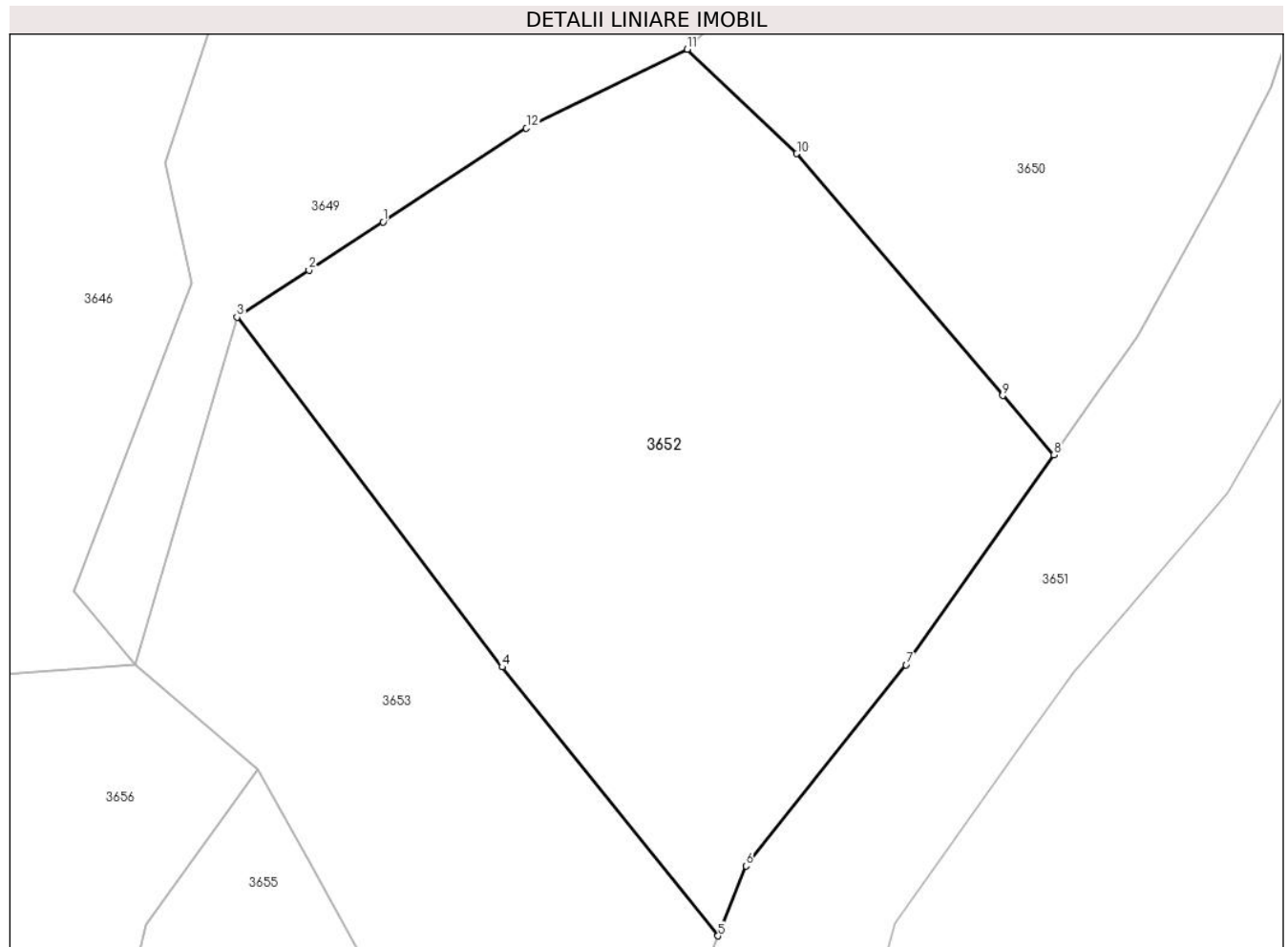
Inscrieri privind dezmembramintele dreptului de proprietate, drepturi reale de garanție și sarcini	Referințe
NU SUNT	

Anexa Nr. 1 La Partea I

Teren

Nr cadastral	Suprafața (mp)*	Observații / Referințe
	6.500	UP IX UA 83 B/2

* Suprafața este determinată în planul de proiecție Stereo 70.



Date referitoare la teren

Crt	Categorie folosință	Intravilan	Suprafața (mp)	Tarla	Parcelă	Nr. topo	Observații / Referințe
1	padure	NU	6.500	-	-	-	UP IX UA 83 B/2

Lungime Segmente

1) Valorile lungimilor segmentelor sunt obținute din proiecție în plan.

Punct început	X / Y	Punct sfârșit	X / Y	Lungime segment (** (m)
1	345.658,916 546.321,709	2	345.649,047 546.315,276	11.781
2	345.649,047 546.315,276	3	345.639,447 546.309,018	11.46
3	345.639,447 546.309,018	4	345.674,803 546.262,4	58.509
4	345.674,803 546.262,4	5	345.703,594 546.226,573	45.962
5	345.703,594 546.226,573	6	345.707,332 546.235,896	10.044

Punct început	X / Y	Punct sfârșit	X / Y	Lungime segment (** (m)
6	345.707,332 546.235,896	7	345.728,672 546.262,686	34.251
7	345.728,672 546.262,686	8	345.748,389 546.290,656	34.221
8	345.748,389 546.290,656	9	345.741,544 546.298,556	10.453
9	345.741,544 546.298,556	10	345.714,11 546.330,798	42.334
10	345.714,11 546.330,798	11	345.699,482 546.344,707	20.185
11	345.699,482 546.344,707	12	345.678,042 546.334,176	23.887
12	345.678,042 546.334,176	1	345.658,916 546.321,709	22.83

** Lungimile segmentelor sunt determinate în planul de proiecție Stereo 70 și sunt rotunjite la 1 milimetru.

*** Distanța dintre puncte este formată din segmente cumulate ce sunt mai mici decât valoarea 1 milimetru.

**DATE DESPRE IMOBILUL NR. 3653**

Oficiul de Cadastru și Publicitate Imobiliară ALBA
Biroul de Cadastru și Publicitate Imobiliară Campeni

A. Partea I. Descrierea imobilului

TEREN Extravilan

Adresa: Jud. Alba

Nr. Crt	Nr cadastral Nr. topografic	Suprafața* (mp)	Observații / Referințe
A1		3.600	Sector cadastral:32 Teren neimprejmuit; UP IX UA 83 B/3

B. Partea II. Proprietari și acte

Inscrieri privitoare la dreptul de proprietate și alte drepturi reale		Referințe
3653 / 25/03/2024		
Act Administrativ nr. 613/17, din 16/12/1992 emis de CJSDPAT ALBA;		
B1	Intabulare, drept de PROPRIETATE, dobandit prin Reconstituire, cota actuala 1/1, cota initiala 1/1 1) MATEIU AURELIA	A1

C. Partea III. SARCINI .

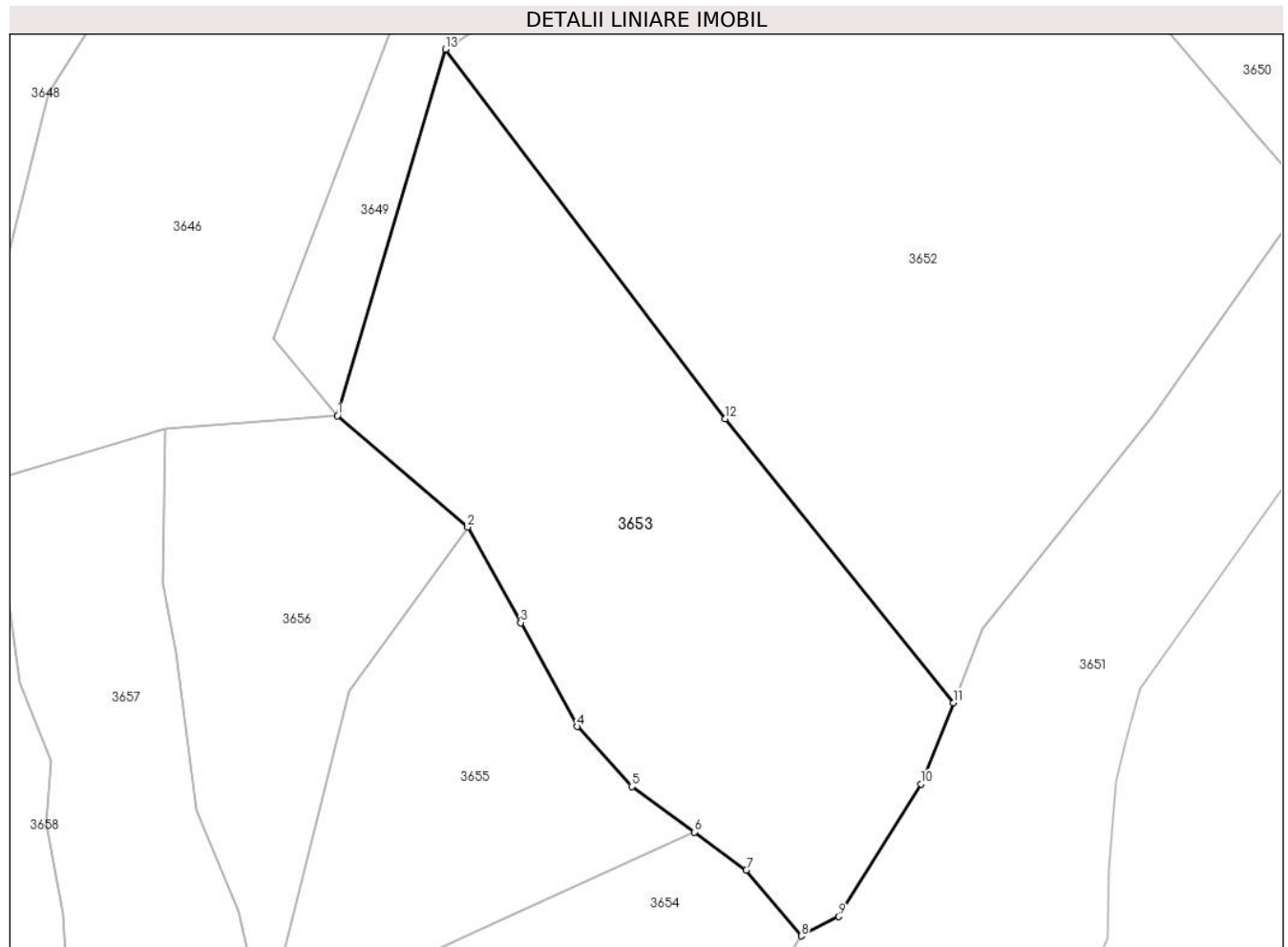
Inscrieri privind dezmembramintele dreptului de proprietate, drepturi reale de garanție și sarcini	Referințe
NU SUNT	

Anexa Nr. 1 La Partea I

Teren

Nr cadastral	Suprafața (mp)*	Observații / Referințe
	3.600	UP IX UA 83 B/3

* Suprafața este determinată în planul de proiecție Stereo 70.



Date referitoare la teren

Crt	Categorie folosință	Intravilan	Suprafața (mp)	Tarla	Parcelă	Nr. topo	Observații / Referințe
1	padure	NU	3.600	-	-	-	UP IX UA 83 B/3

Lungime Segmente

1) Valorile lungimilor segmentelor sunt obținute din proiecție în plan.

Punct început	X / Y	Punct sfârșit	X / Y	Lungime segment (** (m)
1	345.625,837 546.262,769	2	345.642,264 546.248,724	21.613
2	345.642,264 546.248,724	3	345.648,96 546.236,675	13.785
3	345.648,96 546.236,675	4	345.656,103 546.223,56	14.934
4	345.656,103 546.223,56	5	345.663,015 546.216,005	10.24
5	345.663,015 546.216,005	6	345.670,891 546.210,258	9.75

Punct început	X / Y	Punct sfârșit	X / Y	Lungime segment (** (m)
6	345.670,891 546.210,258	7	345.677,456 546.205,449	8.138
7	345.677,456 546.205,449	8	345.684,403 546.197,153	10.821
8	345.684,403 546.197,153	9	345.689,139 546.199,59	5.326
9	345.689,139 546.199,59	10	345.699,491 546.216,338	19.689
10	345.699,491 546.216,338	11	345.703,594 546.226,573	11.027
11	345.703,594 546.226,573	12	345.674,803 546.262,4	45.962
12	345.674,803 546.262,4	13	345.639,447 546.309,018	58.509
13	345.639,447 546.309,018	1	345.625,837 546.262,769	48.21

** Lungimile segmentelor sunt determinate în planul de proiecție Stereo 70 și sunt rotunjite la 1 milimetru.

*** Distanța dintre puncte este formată din segmente cumulate ce sunt mai mici decât valoarea 1 milimetru.

**DATE DESPRE IMOBILUL NR. 3654**

Oficiul de Cadastru și Publicitate Imobiliară ALBA
Biroul de Cadastru și Publicitate Imobiliară Campeni

A. Partea I. Descrierea imobilului

TEREN Extravilan

Adresa: Jud. Alba

Nr. Crt	Nr cadastral Nr. topografic	Suprafața* (mp)	Observații / Referințe
A1		2.900	Sector cadastral:32 Teren neimprejmuit; UP IX UA 83 A/N

B. Partea II. Proprietari și acte

Inscrieri privitoare la dreptul de proprietate și alte drepturi reale		Referințe
3654 / 25/03/2024		
Act Administrativ nr. 7079/462, din 24/01/1997 emis de CJSDPAT ALBA;		
B1	Intabulare, drept de PROPRIETATE, dobandit prin Reconstituire, cota actuala 1/1, cota initiala 1/1 1) SCROB T. RAFILA DEFUNCT:Da	A1
Act Administrativ nr. 1501, din 13/03/2024 emis de COMUNA VADU MOȚILOR;		
B2	Se noteaza posesia factica in favoarea lui Crișan Ioan-Dan 1) CRIȘAN IOAN-DAN	A1

C. Partea III. SARCINI .

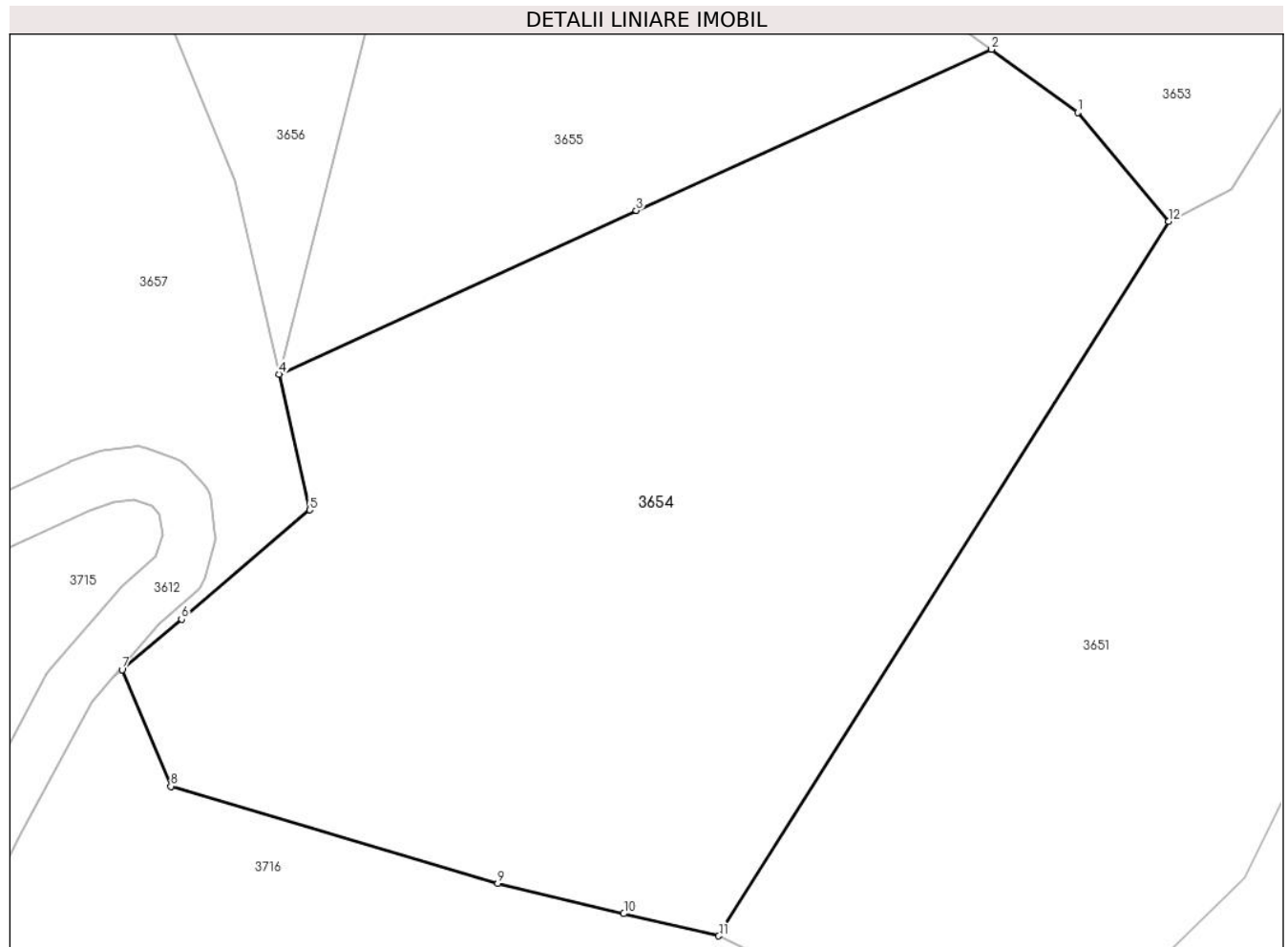
Inscrieri privind dezmembramintele dreptului de proprietate, drepturi reale de garanție și sarcini	Referințe
NU SUNT	

Anexa Nr. 1 La Partea I

Teren

Nr cadastral	Suprafața (mp)*	Observații / Referințe
	2.900	UP IX UA 83 A/N

* Suprafața este determinată în planul de proiecție Stereo 70.



Date referitoare la teren

Crt	Categorie folosință	Intra vilan	Suprafața (mp)	Tarla	Parcelă	Nr. topo	Observații / Referințe
1	padure	NU	2.900	-	-	-	UP IX UA 83 A/N

Lungime Segmente

1) Valorile lungimilor segmentelor sunt obținute din proiecție în plan.

Punct început	X / Y	Punct sfârșit	X / Y	Lungime segment (** (m)
1	345.677,456 546.205,449	2	345.670,891 546.210,258	8.138
2	345.670,891 546.210,258	3	345.643,832 546.197,993	29.709
3	345.643,832 546.197,993	4	345.616,611 546.185,534	29.937
4	345.616,611 546.185,534	5	345.618,96 546.175,188	10.609
5	345.618,96 546.175,188	6	345.609,188 546.166,876	12.829

Punct început	X / Y	Punct sfârșit	X / Y	Lungime segment (** (m)
6	345.609,188 546.166,876	7	345.604,667 546.163,031	5.935
7	345.604,667 546.163,031	8	345.608,383 546.154,16	9.618
8	345.608,383 546.154,16	9	345.633,282 546.146,76	25.975
9	345.633,282 546.146,76	10	345.642,882 546.144,46	9.872
10	345.642,882 546.144,46	11	345.650,119 546.142,773	7.431
11	345.650,119 546.142,773	12	345.684,403 546.197,153	64.285
12	345.684,403 546.197,153	1	345.677,456 546.205,449	10.821

** Lungimile segmentelor sunt determinate în planul de proiecție Stereo 70 și sunt rotunjite la 1 milimetru.

*** Distanța dintre puncte este formată din segmente cumulate ce sunt mai mici decât valoarea 1 milimetru.

**DATE DESPRE IMOBILUL NR. 3655**

Oficiul de Cadastru și Publicitate Imobiliară ALBA
Biroul de Cadastru și Publicitate Imobiliară Campeni

A. Partea I. Descrierea imobilului

TEREN Extravilan

Adresa: Jud. Alba

Nr. Crt	Nr cadastral Nr. topografic	Suprafața* (mp)	Observații / Referințe
A1		1.500	Sector cadastral:32 Teren neimprejmuit; UP IX UA 83 B/1

B. Partea II. Proprietari și acte

Inscrieri privitoare la dreptul de proprietate și alte drepturi reale		Referințe
3655 / 25/03/2024		
Act Administrativ nr. 613/22, din 16/12/1992 emis de CJSDPAT ALBA;		
B1	Intabulare, drept de PROPRIETATE, dobandit prin Reconstituire, cota actuala 1/1, cota initiala 1/1 1) POPA GHE. IOAN-GOAGĂZ DEFUNCT:Da	A1
Act Administrativ nr. 1502, din 13/03/2024 emis de COMUNA VADU MOȚILOR;		
B2	Se noteaza posesia factica in favoarea lui Popa Nicolae 1) POPA NICOLAE	A1

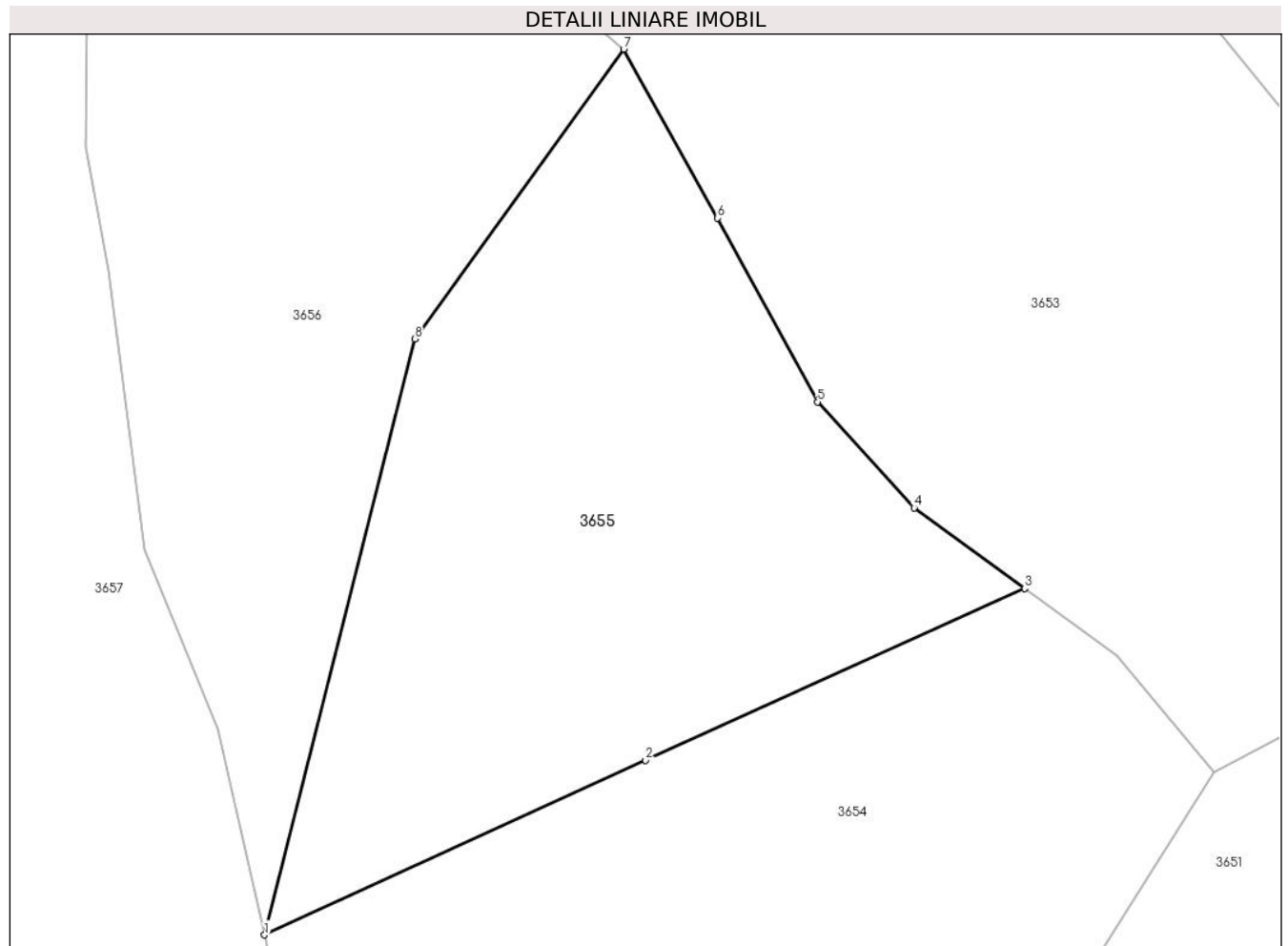
C. Partea III. SARCINI .

Inscrieri privind dezmembramintele dreptului de proprietate, drepturi reale de garanție și sarcini	Referințe
NU SUNT	

Anexa Nr. 1 La Partea I**Teren**

Nr cadastral	Suprafața (mp)*	Observații / Referințe
	1.500	UP IX UA 83 B/1

* Suprafața este determinată în planul de proiecție Stereo 70.

**Date referitoare la teren**

Crt	Categorie folosință	Intravilan	Suprafața (mp)	Tarla	Parcelă	Nr. topo	Observații / Referințe
1	padure	NU	1.500	-	-	-	UP IX UA 83 B/1

Lungime Segmente

1) Valorile lungimilor segmentelor sunt obținute din proiecție în plan.

Punct început	X / Y	Punct sfârșit	X / Y	Lungime segment (** (m)
1	345.616,611 546.185,534	2	345.643,832 546.197,993	29.937
2	345.643,832 546.197,993	3	345.670,891 546.210,258	29.709
3	345.670,891 546.210,258	4	345.663,015 546.216,005	9.75
4	345.663,015 546.216,005	5	345.656,103 546.223,56	10.24
5	345.656,103 546.223,56	6	345.648,96 546.236,675	14.934

Punct început	X / Y	Punct sfârșit	X / Y	Lungime segment (** (m)
6	345.648,96 546.236,675	7	345.642,264 546.248,724	13.785
7	345.642,264 546.248,724	8	345.627,343 546.228,064	25.485
8	345.627,343 546.228,064	1	345.616,611 546.185,534	43.863

** Lungimile segmentelor sunt determinate în planul de proiecție Stereo 70 și sunt rotunjite la 1 milimetru.

*** Distanța dintre puncte este formată din segmente cumulate ce sunt mai mici decât valoarea 1 milimetru.

**DATE DESPRE IMOBILUL NR. 3656**

Oficiul de Cadastru și Publicitate Imobiliară ALBA
Biroul de Cadastru și Publicitate Imobiliară Campeni

A. Partea I. Descrierea imobilului

TEREN Extravilan

Adresa: Jud. Alba

Nr. Crt	Nr cadastral Nr. topografic	Suprafața* (mp)	Observații / Referințe
A1		1.500	Sector cadastral:32 Teren neimprejmuit; UP IX UA 83 A/3

B. Partea II. Proprietari și acte

Inscrieri privitoare la dreptul de proprietate și alte drepturi reale		Referințe
3656 / 25/03/2024		
Act Administrativ nr. 613/22, din 16/12/1992 emis de CJSDPAT ALBA;		
B1	Intabulare, drept de PROPRIETATE, dobandit prin Reconstituire, cota actuala 1/1, cota initiala 1/1 1) POPA GHE. IOAN-GOAGĂZ DEFUNCT:Da	A1
Act Administrativ nr. 1503, din 13/03/2024 emis de COMUNA VADU MOȚILOR;		
B2	Se noteaza posesia factica in favoarea lui Popa Nicolae 1) POPA NICOLAE	A1

C. Partea III. SARCINI .

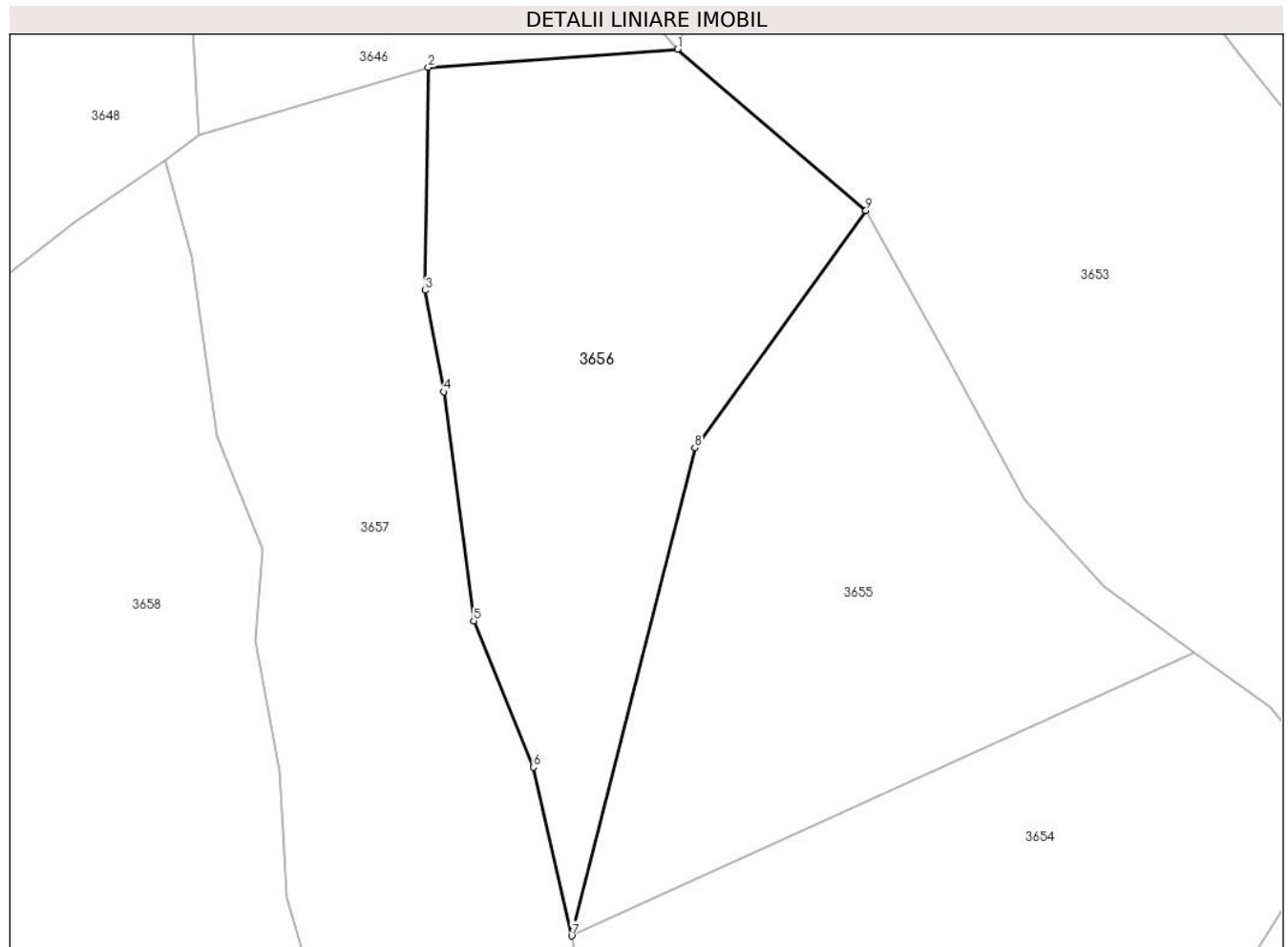
Inscrieri privind dezmembramintele dreptului de proprietate, drepturi reale de garanție și sarcini	Referințe
NU SUNT	

Anexa Nr. 1 La Partea I

Teren

Nr cadastral	Suprafața (mp)*	Observații / Referințe
	1.500	UP IX UA 83 A/3

* Suprafața este determinată în planul de proiecție Stereo 70.



Date referitoare la teren

Crt	Categorie folosință	Intravilan	Suprafața (mp)	Tarla	Parcelă	Nr. topo	Observații / Referințe
1	padure	NU	1.500	-	-	-	UP IX UA 83 A/3

Lungime Segmente

1) Valorile lungimilor segmentelor sunt obținute din proiecție în plan.

Punct început	X / Y	Punct sfârșit	X / Y	Lungime segment (** (m)
1	345.625,837 546.262,769	2	345.604,095 546.261,195	21.799
2	345.604,095 546.261,195	3	345.603,823 546.241,766	19.431
3	345.603,823 546.241,766	4	345.605,458 546.232,926	8.99
4	345.605,458 546.232,926	5	345.608,064 546.212,977	20.118
5	345.608,064 546.212,977	6	345.613,277 546.200,222	13.779

Punct început	X / Y	Punct sfârșit	X / Y	Lungime segment (** (m)
6	345.613,277 546.200,222	7	345.616,611 546.185,534	15.062
7	345.616,611 546.185,534	8	345.627,343 546.228,064	43.863
8	345.627,343 546.228,064	9	345.642,264 546.248,724	25.485
9	345.642,264 546.248,724	1	345.625,837 546.262,769	21.613

** Lungimile segmentelor sunt determinate în planul de proiecție Stereo 70 și sunt rotunjite la 1 milimetru.

*** Distanța dintre puncte este formată din segmente cumulate ce sunt mai mici decât valoarea 1 milimetru.

**DATE DESPRE IMOBILUL NR. 3657**

Oficiul de Cadastru și Publicitate Imobiliară ALBA
Biroul de Cadastru și Publicitate Imobiliară Campeni

A. Partea I. Descrierea imobilului

TEREN Extravilan

Nr. CF vechi: 768, 905
Nr. topografic: 5310/577, 576

Adresa: Jud. Alba

Nr. Crt	Nr cadastral Nr. topografic	Suprafața* (mp)	Observații / Referințe
A1		1.726	Sector cadastral: 32 Teren neimprejmuit; Parte din Cartea Funciara veche nr. 768, 905 Sacatura, cu nr. topografic vechi 5310/577, 576. Configuratia imobilului stabilita conform identificarii in teren si a masuratorilor efectuate nu corespunde cu situatia tehnica a imobilului din cartea funciara veche, conform ordinul ANCPI nr. 600/2023.

B. Partea II. Proprietari și acte

Inscrieri privitoare la dreptul de proprietate și alte drepturi reale		Referințe
3657 / 25/03/2024		
Act Normativ nr. 7, din 13/03/1996 emis de PARLAMENT;		
B1	Intabulare, drept de PROPRIETATE, dobandit prin Lege, cota actuala 1/1, cota initiala 1/1 1) NEIDENTIFICAT NEIDENTIFICAT	A1
Act Administrativ nr. 1504, din 13/03/2024 emis de COMUNA VADU MOȚILOR;		
B2	Se noteaza posesia factica in favoarea lui Scrob Nicolae-Eronim 1) SCROB NICOLAE-ERONIM	A1

C. Partea III. SARCINI .

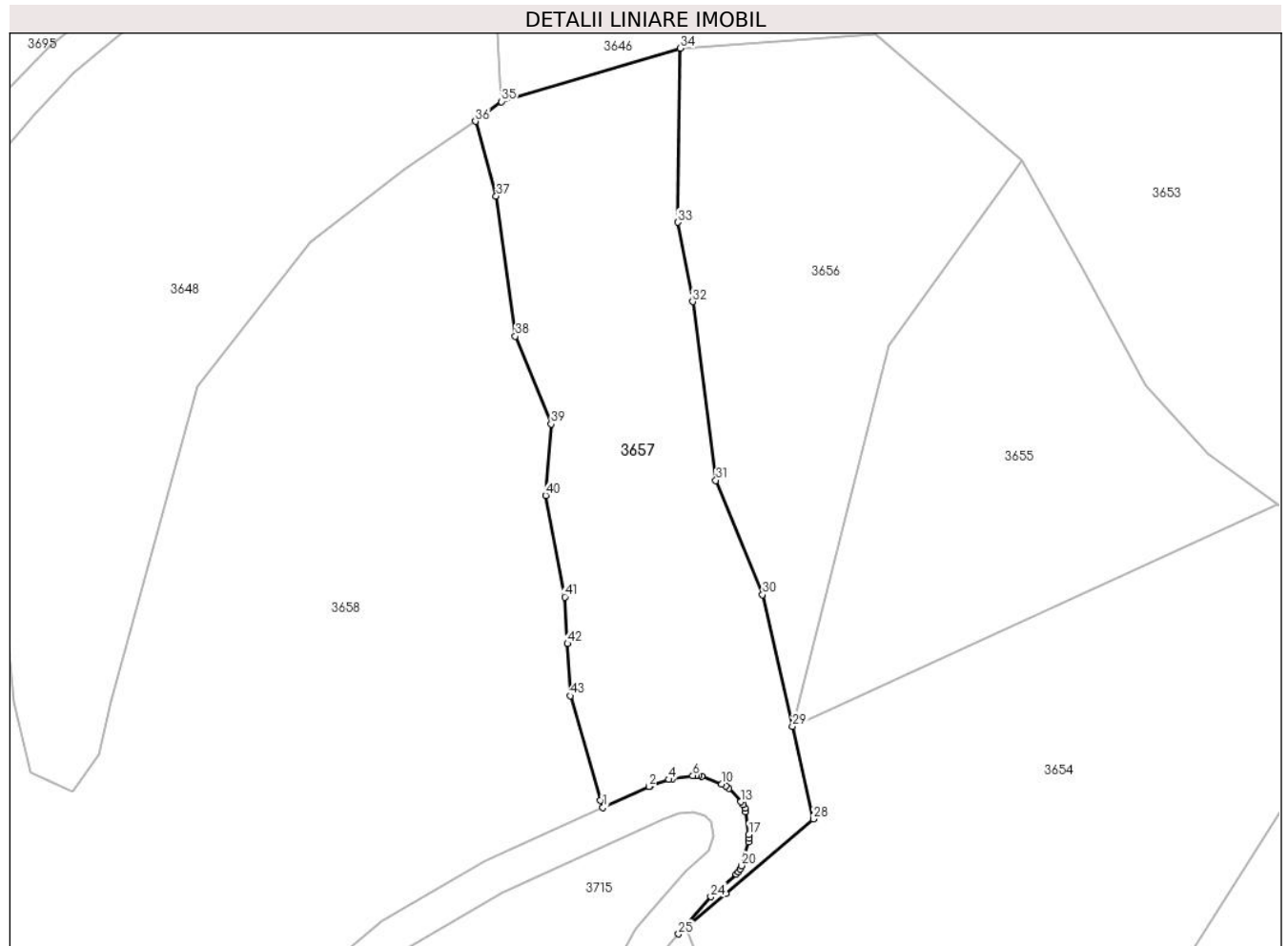
Inscrieri privind dezmembramintele dreptului de proprietate, drepturi reale de garanție și sarcini	Referințe
NU SUNT	

Anexa Nr. 1 La Partea I

Teren

Nr cadastral	Suprafața (mp)*	Observații / Referințe
	1.726	Parte din Cartea Funciara veche nr.768, 905 Sacatura, cu nr. topografic vechi 5310/577, 576. Configuratia imobilului stabilita conform identificarii in teren si a masuratorilor efectuate nu corespunde cu situatia tehnica a imobilului din cartea funciara veche, conform ordinul ANCPI nr. 600/2023.

* Suprafața este determinată în planul de proiecție Stereo 70.



Date referitoare la teren

Crt	Categorie folosință	Intravilan	Suprafața (mp)	Tarla	Parcelă	Nr. topo	Observații / Referințe
1	pasune	NU	1.726	-	-	-	PASUNE IMPADURITA

Lungime Segmente

1) Valorile lungimilor segmentelor sunt obținute din proiecție în plan.

Punct început	X / Y	Punct sfârșit	X / Y	Lungime segment
1	345.595,437 546.176,463	2	345.600,598 546.178,799	5.665
4	345.602,811 546.179,596	5	345.603,193 546.179,691	0.394
7	345.605,824 546.180,05	8	345.606,156 546.180,015	0.334
10	345.608,731 546.179,092	11	345.609,143 546.178,883	0.462

Punct început	X / Y	Punct sfârșit	X / Y	Lungime segment
2	345.600,598 546.178,799	3	345.600,751 546.178,86	0.165
5	345.603,193 546.179,691	6	345.605,492 546.180,029	2.324
8	345.606,156 546.180,015	9	345.606,477 546.179,926	0.333
11	345.609,143 546.178,883	12	345.609,495 546.178,585	0.461

Punct început	X / Y	Punct sfârșit	X / Y	Lungime segment
3	345.600,751 546.178,86	4	345.602,811 546.179,596	2.188
6	345.605,492 546.180,029	7	345.605,824 546.180,05	0.333
9	345.606,477 546.179,926	10	345.608,731 546.179,092	2.403
12	345.609,495 546.178,585	13	345.610,87 546.177,12	2.009

Punct început	X / Y	Punct sfârșit	X / Y	Lungime segment	Punct început	X / Y	Punct sfârșit	X / Y	Lungime segment	Punct început	X / Y	Punct sfârșit	X / Y	Lungime segment
13	345.610,87 546.177,12	14	345.611,119 546.176,793	0.411	14	345.611,119 546.176,793	15	345.611,295 546.176,423	0.41	15	345.611,295 546.176,423	16	345.611,393 546.176,025	0.41
16	345.611,393 546.176,025	17	345.611,749 546.173,452	2.598	17	345.611,749 546.173,452	18	345.611,764 546.173,04	0.412	18	345.611,764 546.173,04	19	345.611,693 546.172,634	0.412
19	345.611,693 546.172,634	20	345.610,945 546.169,987	2.751	20	345.610,945 546.169,987	21	345.610,807 546.169,632	0.381	21	345.610,807 546.169,632	22	345.610,604 546.169,31	0.381
22	345.610,604 546.169,31	23	345.610,344 546.169,032	0.381	23	345.610,344 546.169,032	24	345.607,498 546.166,517	3.798	24	345.607,498 546.166,517	25	345.603,883 546.162,364	5.506
25	345.603,883 546.162,364	26	345.604,667 546.163,031	1.029	26	345.604,667 546.163,031	27	345.609,188 546.166,876	5.935	27	345.609,188 546.166,876	28	345.618,96 546.175,188	12.829
28	345.618,96 546.175,188	29	345.616,611 546.185,534	10.609	29	345.616,611 546.185,534	30	345.613,277 546.200,222	15.062	30	345.613,277 546.200,222	31	345.608,064 546.212,977	13.779
31	345.608,064 546.212,977	32	345.605,458 546.232,926	20.118	32	345.605,458 546.232,926	33	345.603,823 546.241,766	8.99	33	345.603,823 546.241,766	34	345.604,095 546.261,195	19.431
34	345.604,095 546.261,195	35	345.584,122 546.255,237	20.843	35	345.584,122 546.255,237	36	345.581,21 546.253,041	3.647	36	345.581,21 546.253,041	37	345.583,521 546.244,689	8.666
37	345.583,521 546.244,689	38	345.585,666 546.229,067	15.769	38	345.585,666 546.229,067	39	345.589,649 546.219,265	10.58	39	345.589,649 546.219,265	40	345.589,037 546.211,3	7.988
40	345.589,037 546.211,3	41	345.591,182 546.199,966	11.535	41	345.591,182 546.199,966	42	345.591,47 546.194,777	5.197	42	345.591,47 546.194,777	43	345.591,794 546.188,939	5.847
43	345.591,794 546.188,939	44	345.595,165 546.177,299	12.118	44	345.595,165 546.177,299	1	345.595,437 546.176,463	0.879					

** Lungimile segmentelor sunt determinate în planul de proiecție Stereo 70 și sunt rotunjite la 1 milimetru.

*** Distanța dintre puncte este formată din segmente cumulate ce sunt mai mici decât valoarea 1 milimetru.

**DATE DESPRE IMOBILUL NR. 3658**

Oficiul de Cadastru și Publicitate Imobiliară ALBA
Biroul de Cadastru și Publicitate Imobiliară Campeni

A. Partea I. Descrierea imobilului

TEREN Extravilan

Adresa: Jud. Alba

Nr. Crt	Nr cadastral Nr. topografic	Suprafața* (mp)	Observații / Referințe
A1		8.039	Sector cadastral:32 Teren neimprejmuit; UP II UA 83 A

B. Partea II. Proprietari și acte

Inscrieri privitoare la dreptul de proprietate și alte drepturi reale		Referințe
3658 / 25/03/2024		
Act Administrativ nr. 6767, din 29/12/2006 emis de COMUNA VADU MOȚILOR;		
B1	Inscrierea provizorie, drept de PROPRIETATE, dobandit prin Reconstituire, cota actuala 1/1, cota initiala 1/1	A1
1) ASOCIAȚIA COMPOSESORATUL SILVIC 'SACATURA' VADU MOȚILOR, CIF:24218046		

C. Partea III. SARCINI .

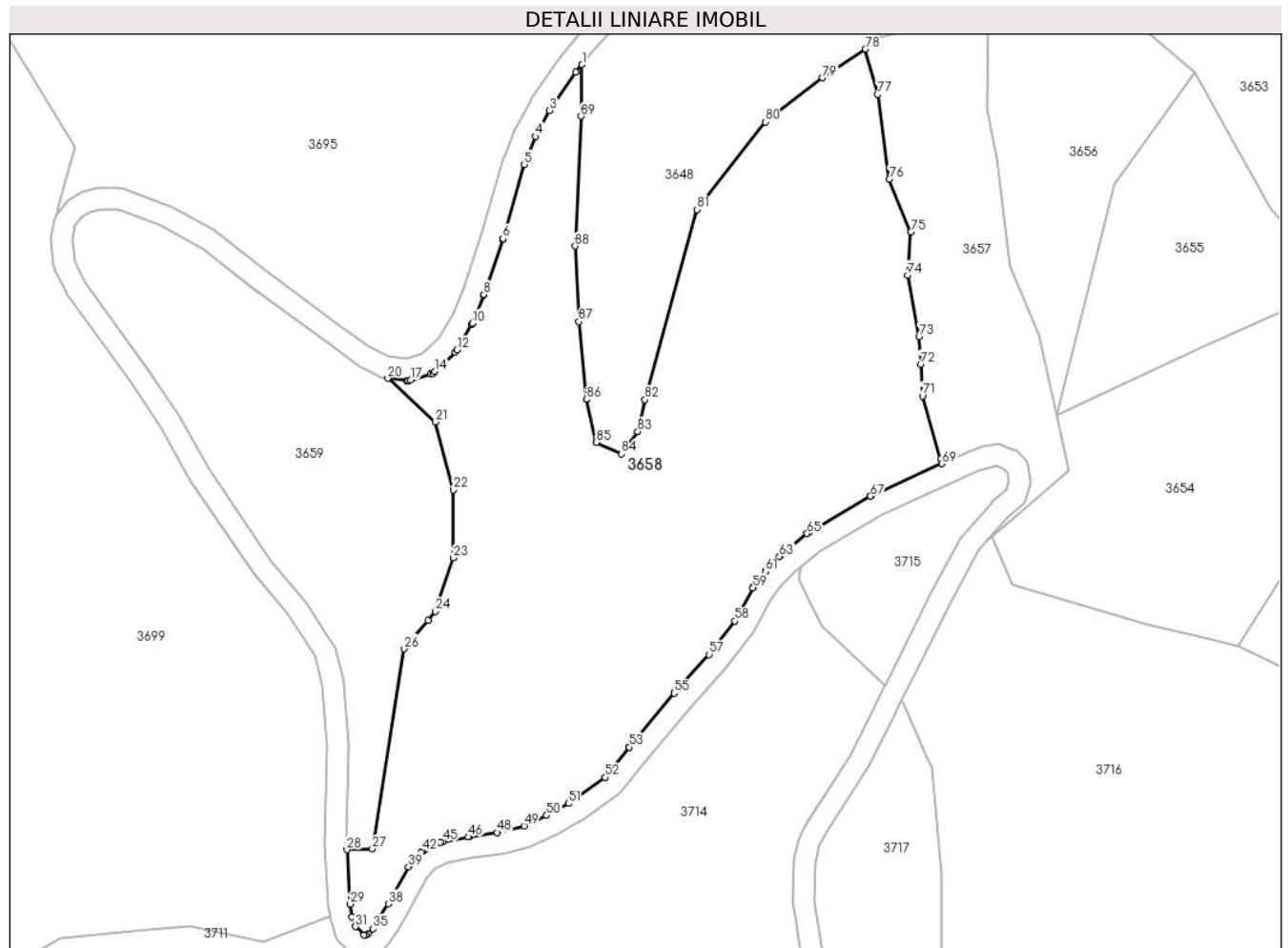
Inscrieri privind dezmembramintele dreptului de proprietate, drepturi reale de garanție și sarcini	Referințe
NU SUNT	

Anexa Nr. 1 La Partea I

Teren

Nr cadastral	Suprafața (mp)*	Observații / Referințe
	8.039	UP II UA 83 A

* Suprafața este determinată în planul de proiecție Stereo 70.



Date referitoare la teren

Crt	Categorie folosință	Intravilan	Suprafața (mp)	Tarla	Parcelă	Nr. topo	Observații / Referințe
1	padure	NU	8.039	-	-	-	UP II UA 83 A

Lungime Segmente

1) Valorile lungimilor segmentelor sunt obținute din proiecție în plan.

Punct început	X / Y	Punct sfârșit	X / Y	Lungime segment	Punct început	X / Y	Punct sfârșit	X / Y	Lungime segment	Punct început	X / Y	Punct sfârșit	X / Y	Lungime segment
1	345.528,835 546.250,194	2	345.527,68 546.248,803	1.808	2	345.527,68 546.248,803	3	345.522,791 546.241,724	8.603	3	345.522,791 546.241,724	4	345.520,254 546.236,897	5.453
4	345.520,254 546.236,897	5	345.518,165 546.231,719	5.584	5	345.518,165 546.231,719	6	345.514,181 546.218,02	14.267	6	345.514,181 546.218,02	7	345.514,153 546.217,931	0.093
7	345.514,153 546.217,931	8	345.510,653 546.207,696	10.817	8	345.510,653 546.207,696	9	345.510,616 546.207,596	0.107	9	345.510,616 546.207,596	10	345.508,525 546.202,413	5.589
10	345.508,525 546.202,413	11	345.508,394 546.202,145	0.298	11	345.508,394 546.202,145	12	345.505,649 546.197,487	5.407	12	345.505,649 546.197,487	13	345.505,31 546.197,058	0.547
13	345.505,31 546.197,058	14	345.501,585 546.193,489	5.159	14	345.501,585 546.193,489	15	345.501,209 546.193,205	0.471	15	345.501,209 546.193,205	16	345.500,776 546.193,018	0.472
16	345.500,776 546.193,018	17	345.497,134 546.191,924	3.803	17	345.497,134 546.191,924	18	345.496,743 546.191,848	0.398	18	345.496,743 546.191,848	19	345.496,344 546.191,852	0.399

Punct început	X / Y	Punct sfârșit	X / Y	Lungime segment	Punct început	X / Y	Punct sfârșit	X / Y	Lungime segment	Punct început	X / Y	Punct sfârșit	X / Y	Lungime segment
19	345.496,344 546.191,852	20	345.492,89 546.192,225	3.474	20	345.492,89 546.192,225	21	345.501,745 546.184,178	11.965	21	345.501,745 546.184,178	22	345.505,05 546.171,621	12.985
22	345.505,05 546.171,621	23	345.505,05 546.159,065	12.556	23	345.505,05 546.159,065	24	345.501,745 546.149,152	10.449	24	345.501,745 546.149,152	25	345.500,33 546.147,477	2.193
25	345.500,33 546.147,477	26	345.495,923 546.142,26	6.829	26	345.495,923 546.142,26	27	345.490,028 546.105,298	37.429	27	345.490,028 546.105,298	28	345.485,331 546.105,157	4.699
28	345.485,331 546.105,157	29	345.485,945 546.095,12	10.056	29	345.485,945 546.095,12	30	345.486,309 546.092,781	2.367	30	345.486,309 546.092,781	31	345.486,917 546.090,915	1.963
31	345.486,917 546.090,915	32	345.488,437 546.089,394	2.15	32	345.488,437 546.089,394	33	345.488,787 546.089,407	0.35	33	345.488,787 546.089,407	34	345.489,226 546.089,605	0.482
34	345.489,226 546.089,605	35	345.490,125 546.090,543	1.299	35	345.490,125 546.090,543	36	345.491,046 546.092,077	1.789	36	345.491,046 546.092,077	37	345.491,068 546.092,114	0.043
37	345.491,068 546.092,114	38	345.492,99 546.095,166	3.607	38	345.492,99 546.095,166	39	345.496,7 546.102,015	7.789	39	345.496,7 546.102,015	40	345.497,007 546.102,438	0.523
40	345.497,007 546.102,438	41	345.499,078 546.104,625	3.012	41	345.499,078 546.104,625	42	345.499,345 546.104,861	0.356	42	345.499,345 546.104,861	43	345.499,65 546.105,045	0.356
43	345.499,65 546.105,045	44	345.502,585 546.106,484	3.269	44	345.502,585 546.106,484	45	345.503,106 546.106,656	0.549	45	345.503,106 546.106,656	46	345.507,825 546.107,519	4.797
46	345.507,825 546.107,519	47	345.507,891 546.107,53	0.067	47	345.507,891 546.107,53	48	345.513,15 546.108,311	5.317	48	345.513,15 546.108,311	49	345.518,104 546.109,574	5.112
49	345.518,104 546.109,574	50	345.522,27 546.111,493	4.587	50	345.522,27 546.111,493	51	345.526,288 546.113,696	4.582	51	345.526,288 546.113,696	52	345.533,097 546.118,528	8.349
52	345.533,097 546.118,528	53	345.537,524 546.124,117	7.13	53	345.537,524 546.124,117	54	345.537,558 546.124,159	0.054	54	345.537,558 546.124,159	55	345.545,846 546.134,059	12.911
55	345.545,846 546.134,059	56	345.545,901 546.134,122	0.084	56	345.545,901 546.134,122	57	345.552,347 546.141,196	9.57	57	345.552,347 546.141,196	58	345.557,096 546.147,397	7.811
58	345.557,096 546.147,397	59	345.560,476 546.153,538	7.01	59	345.560,476 546.153,538	60	345.560,645 546.153,795	0.308	60	345.560,645 546.153,795	61	345.562,769 546.156,55	3.479
61	345.562,769 546.156,55	62	345.562,89 546.156,693	0.187	62	345.562,89 546.156,693	63	345.565,313 546.159,29	3.552	63	345.565,313 546.159,29	64	345.565,502 546.159,468	0.26
64	345.565,502 546.159,468	65	345.570,452 546.163,555	6.419	65	345.570,452 546.163,555	66	345.570,715 546.163,739	0.321	66	345.570,715 546.163,739	67	345.582,226 546.170,473	13.336
67	345.582,226 546.170,473	68	345.582,411 546.170,568	0.208	68	345.582,411 546.170,568	69	345.595,437 546.176,463	14.298	69	345.595,437 546.176,463	70	345.595,165 546.177,299	0.879
70	345.595,165 546.177,299	71	345.591,794 546.188,939	12.118	71	345.591,794 546.188,939	72	345.591,47 546.194,777	5.847	72	345.591,47 546.194,777	73	345.591,182 546.199,966	5.197
73	345.591,182 546.199,966	74	345.589,037 546.211,3	11.535	74	345.589,037 546.211,3	75	345.589,649 546.219,265	7.988	75	345.589,649 546.219,265	76	345.585,666 546.229,067	10.58
76	345.585,666 546.229,067	77	345.583,521 546.244,689	15.769	77	345.583,521 546.244,689	78	345.581,21 546.253,041	8.666	78	345.581,21 546.253,041	79	345.573,33 546.247,763	9.484
79	345.573,33 546.247,763	80	345.562,766 546.239,614	13.342	80	345.562,766 546.239,614	81	345.550,133 546.223,408	20.548	81	345.550,133 546.223,408	82	345.540,446 546.188,307	36.413
82	345.540,446 546.188,307	83	345.539,122 546.182,402	6.052	83	345.539,122 546.182,402	84	345.536,144 546.178,271	5.093	84	345.536,144 546.178,271	85	345.531,479 546.180,394	5.125
85	345.531,479 546.180,394	86	345.529,623 546.188,368	8.187	86	345.529,623 546.188,368	87	345.528,23 546.202,725	14.424	87	345.528,23 546.202,725	88	345.527,564 546.216,658	13.949
88	345.527,564 546.216,658	89	345.528,654 546.240,648	24.015	89	345.528,654 546.240,648	1	345.528,835 546.250,194	9.548					

** Lungimile segmentelor sunt determinate în planul de proiecție Stereo 70 și sunt rotunjite la 1 milimetru.

*** Distanța dintre puncte este formată din segmente cumulate ce sunt mai mici decât valoarea 1 milimetru.

**DATE DESPRE IMOBILUL NR. 3659**

Oficiul de Cadastru și Publicitate Imobiliară ALBA
Biroul de Cadastru și Publicitate Imobiliară Campeni

A. Partea I. Descrierea imobilului

TEREN Extravilan

Nr. CF vechi: 905, 1325
Nr. topografic: 576, 577/2, 583

Adresa: Jud. Alba

Nr. Crt	Nr cadastral Nr. topografic	Suprafața* (mp)	Observații / Referințe
A1		3.013	Sector cadastral: 32 Teren neimprejmuit; Parte din Cartea Funciara veche nr. 905, 1325 Sacatura, cu nr. topografic vechi 576, 577/2, 583. Configuratia imobilului stabilita conform identificarii in teren si a masuratorilor efectuate nu corespunde cu situatia tehnica a imobilului din cartea funciara veche, conform ordinul ANCP nr. 600/2023.

B. Partea II. Proprietari și acte

Inscrieri privitoare la dreptul de proprietate și alte drepturi reale		Referințe
3659 / 25/03/2024		
Act Normativ nr. 7, din 13/03/1996 emis de PARLAMENT;		
B1	Intabulare, drept de PROPRIETATE, dobândit prin Lege, cota actuala 1/1, cota initiala 1/1 1) NEIDENTIFICAT NEIDENTIFICAT	A1
Act Administrativ nr. 1505, din 13/03/2024 emis de COMUNA VADU MOȚILOR;		
B2	Se noteaza posesia factica in favoarea lui Bota Adrian 1) BOTA ADRIAN	A1

C. Partea III. SARCINI .

Inscrieri privind dezmembramintele dreptului de proprietate, drepturi reale de garanție și sarcini	Referințe
NU SUNT	

Anexa Nr. 1 La Partea I

Teren

Nr cadastral	Suprafața (mp)*	Observații / Referințe
	3.013	Parte din Cartea Funciara veche nr.905, 1325 Sacatura, cu nr. topografic vechi 576, 577/2, 583. Configuratia imobilului stabilita conform identificarii in teren si a masuratorilor efectuate nu corespunde cu situatia tehnica a imobilului din cartea funciara veche, conform ordinul ANCPI nr. 600/2023.

* Suprafața este determinată în planul de proiecție Stereo 70.



Date referitoare la teren

Crt	Categorie folosință	Intravilan	Suprafața (mp)	Tarla	Parcelă	Nr. topo	Observații / Referințe
1	pasune	NU	3.013	-	-	-	

Lungime Segmente

1) Valorile lungimilor segmentelor sunt obținute din proiecție în plan.

Punct început	X / Y	Punct sfârșit	X / Y	Lungime segment
1	345.495,923 546.142,26	2	345.500,33 546.147,477	6.829
2	345.500,33 546.147,477	3	345.501,745 546.149,152	2.193
3	345.501,745 546.149,152	4	345.505,05 546.159,065	10.449
4	345.505,05 546.159,065	5	345.505,05 546.171,621	12.556
5	345.505,05 546.171,621	6	345.501,745 546.184,178	12.985
6	345.501,745 546.184,178	7	345.492,89 546.192,225	11.965
7	345.492,89 546.192,225	8	345.492,085 546.192,312	0.81
8	345.492,085 546.192,312	9	345.491,708 546.192,39	0.385
9	345.491,708 546.192,39	10	345.491,354 546.192,539	0.384
10	345.491,354 546.192,539	11	345.487,497 546.194,611	4.378
11	345.487,497 546.194,611	12	345.487,269 546.194,754	0.269
12	345.487,269 546.194,754	13	345.481,801 546.198,725	6.758

Punct început	X / Y	Punct sfârșit	X / Y	Lungime segment	Punct început	X / Y	Punct sfârșit	X / Y	Lungime segment	Punct început	X / Y	Punct sfârșit	X / Y	Lungime segment
13	345.481,801 546.198,725	14	345.481,79 546.198,733	0.014	14	345.481,79 546.198,733	15	345.467,805 546.209,035	17.37	15	345.467,805 546.209,035	16	345.467,755 546.209,073	0.063
16	345.467,755 546.209,073	17	345.458,74 546.216,16	11.467	17	345.458,74 546.216,16	18	345.450,7 546.220,476	9.125	18	345.450,7 546.220,476	19	345.443,641 546.223,193	7.564
19	345.443,641 546.223,193	20	345.442,526 546.223,327	1.123	20	345.442,526 546.223,327	21	345.439,8 546.223,444	2.729	21	345.439,8 546.223,444	22	345.437,885 546.222,995	1.967
22	345.437,885 546.222,995	23	345.436,317 546.222,021	1.846	23	345.436,317 546.222,021	24	345.435,074 546.220,459	1.996	24	345.435,074 546.220,459	25	345.434,527 546.217,763	2.751
25	345.434,527 546.217,763	26	345.435,017 546.213,845	3.949	26	345.435,017 546.213,845	27	345.436,867 546.210,128	4.152	27	345.436,867 546.210,128	28	345.448,628 546.193,779	20.14
28	345.448,628 546.193,779	29	345.448,666 546.193,725	0.066	29	345.448,666 546.193,725	30	345.454,437 546.185,114	10.366	30	345.454,437 546.185,114	31	345.454,525 546.184,97	0.169
31	345.454,525 546.184,97	32	345.457,173 546.180,19	5.464	32	345.457,173 546.180,19	33	345.459,8 546.175,447	5.422	33	345.459,8 546.175,447	34	345.471,279 546.158,558	20.421
34	345.471,279 546.158,558	35	345.477,431 546.151,21	9.583	35	345.477,431 546.151,21	36	345.477,569 546.151,024	0.232	36	345.477,569 546.151,024	37	345.482,864 546.142,967	9.641
37	345.482,864 546.142,967	38	345.483,019 546.142,683	0.324	38	345.483,019 546.142,683	39	345.483,126 546.142,378	0.323	39	345.483,126 546.142,378	40	345.484,734 546.136,273	6.313
40	345.484,734 546.136,273	41	345.484,794 546.135,917	0.361	41	345.484,794 546.135,917	42	345.485,661 546.124,64	11.31	42	345.485,661 546.124,64	43	345.485,667 546.124,443	0.197
43	345.485,667 546.124,443	44	345.485,265 546.106,224	18.223	44	345.485,265 546.106,224	45	345.485,331 546.105,157	1.069	45	345.485,331 546.105,157	46	345.490,028 546.105,298	4.699
46	345.490,028 546.105,298	1	345.495,923 546.142,26	37.429										

** Lungimile segmentelor sunt determinate în planul de proiecție Stereo 70 și sunt rotunjite la 1 milimetru.

*** Distanța dintre puncte este formată din segmente cumulate ce sunt mai mici decât valoarea 1 milimetru.

**DATE DESPRE IMOBILUL NR. 3660**

Oficiul de Cadastru și Publicitate Imobiliară ALBA
Biroul de Cadastru și Publicitate Imobiliară Campeni

A. Partea I. Descrierea imobilului

Nr. CF vechi:1457(70723)

Nr. topografic: 543/2

TEREN Extravilan

Adresa: Jud. Alba

Nr. Crt	Nr cadastral Nr. topografic	Suprafața* (mp)	Observații / Referințe
A1		244	Sector cadastral:32 Teren neimprejmit; Parte din Cartea Funciara veche nr.1457(70723) Sacatura, cu nr. topografic vechi 543/2. Configuratia imobilului stabilita conform identificarii in teren si a masuratorilor efectuate nu corespunde cu situatia tehnica a imobilului din cartea funciara veche, conform ordinul ANCP nr. 600/2023.

B. Partea II. Proprietari și acte

Inscrieri privitoare la dreptul de proprietate și alte drepturi reale		Referințe
3660 / 25/03/2024		
Act Normativ nr. 7, din 13/03/1996 emis de PARLAMENT;		
B1	Intabulare, drept de PROPRIETATE, dobandit prin Lege, cota actuala 1/1, cota initiala 1/1 1) NEIDENTIFICAT NEIDENTIFICAT	A1
Act Administrativ nr. 1506, din 13/03/2024 emis de COMUNA VADU MOȚILOR;		
B2	Se noteaza posesia factica in favoarea lui Mraiște Alin-Petru 1) MRAIȘTE ALIN-PETRU	A1

C. Partea III. SARCINI .

Inscrieri privind dezmembramintele dreptului de proprietate, drepturi reale de garanție și sarcini	Referințe
NU SUNT	

Anexa Nr. 1 La Partea I

Teren

Nr cadastral	Suprafața (mp)*	Observații / Referințe
	244	Parte din Cartea Funciara veche nr.1457(70723) Sacatura, cu nr. topografic vechi 543/2. Configuratia imobilului stabilita conform identificarii in teren si a masuratorilor efectuate nu corespunde cu situatia tehnica a imobilului din cartea funciara veche, conform ordinul ANCPI nr. 600/2023.

* Suprafața este determinată în planul de proiecție Stereo 70.

DETALII LINIARE IMOBIL



Date referitoare la teren

Crt	Categorie folosință	Intra vilan	Suprafața (mp)	Tarla	Parcelă	Nr. topo	Observații / Referințe
1	pasune	NU	244	-	-	-	PASUNE IMPADURITA

Lungime Segmente

1) Valorile lungimilor segmentelor sunt obținute din proiecție în plan.

Punct început	X / Y	Punct sfârșit	X / Y	Lungime segment (** (m)
1	344.767,489 546.794,21	2	344.772,207 546.785,445	9.954
2	344.772,207 546.785,445	3	344.772,276 546.785,302	0.159
3	344.772,276 546.785,302	4	344.775,491 546.777,987	7.99
4	344.775,491 546.777,987	5	344.775,822 546.777,234	0.823

Punct început	X / Y	Punct sfârşit	X / Y	Lungime segment (** (m)
5	344.775,822 546.777,234	6	344.775,89 546.777,056	0.191
6	344.775,89 546.777,056	7	344.776,597 546.774,916	2.254
7	344.776,597 546.774,916	8	344.778,877 546.768,011	7.272
8	344.778,877 546.768,011	9	344.778,885 546.767,986	0.026
9	344.778,885 546.767,986	10	344.781,624 546.759,302	9.106
10	344.781,624 546.759,302	11	344.781,694 546.759,0	0.31
11	344.781,694 546.759,0	12	344.782,25 546.755,326	3.716
12	344.782,25 546.755,326	13	344.787,069 546.754,454	4.897
13	344.787,069 546.754,454	14	344.796,0 546.755,223	8.964
14	344.796,0 546.755,223	15	344.767,946 546.794,872	48.57
15	344.767,946 546.794,872	1	344.767,489 546.794,21	0.804

** Lungimile segmentelor sunt determinate în planul de proiecţie Stereo 70 şi sunt rotunjite la 1 milimetru.

*** Distanţa dintre puncte este formată din segmente cumulate ce sunt mai mici decât valoarea 1 milimetru.

**DATE DESPRE IMOBILUL NR. 3661**

Oficiul de Cadastru și Publicitate Imobiliară ALBA
Biroul de Cadastru și Publicitate Imobiliară Campeni

A. Partea I. Descrierea imobilului

TEREN Extravilan

Nr. CF vechi:1475

Nr. topografic:810/3

Adresa: Jud. Alba

Nr. Crt	Nr cadastral Nr. topografic	Suprafața* (mp)	Observații / Referințe
A1	71801	2.720	Sector cadastral:32 Teren împrejmuit; -terenul este împrejmuit, cu gard din sârmă ghimpată. Pe teren exista 1 stalp de electricitate.

B. Partea II. Proprietari și acte

Inscrieri privitoare la dreptul de proprietate și alte drepturi reale		Referințe
3622 / 21/03/2022		
Act Notarial nr. certificat de mostenitor numarul 41, din 18/03/2022 emis de BIN Luncean Ioan Lucian (act notarial nr certif fiscal din 18.03.2022, emis de BIN Luncean Ioan Lucian;act notarial nr chitanta din 18.03.2022, emis de BIN Luncean Ioan Lucian;act notarial nr cerere din 18.03.2022, emis de BIN Luncean Ioan Lucian;act notarial nr extras CF din 18.03.2022, emis de BIN Luncean Ioan Lucian);		
B2	Intabulare, drept de PROPRIETATE, titlu moștenire legală,, dobandit prin Succesiune, cota actuala 1/3, cota initiala 1/3 1) JOLDEȘ VASILE-DAN	A1
B3	Intabulare, drept de PROPRIETATE, titlu moștenire legală,, dobandit prin Succesiune, cota actuala 1/3, cota initiala 1/3 1) CORCHEȘ SILVIA-GABRIELA , fiică,	A1
B4	Intabulare, drept de PROPRIETATE, titlu moștenire legală,, dobandit prin Succesiune, cota actuala 1/3, cota initiala 1/3 1) VÎȚ ALEXANDRA MARIA , fiică	A1
12458 / 29/06/2023		
Act Administrativ nr. 2383, din 26/06/2023 emis de Primaria Vadu Motilor (inscris sub semnatura privata nr Anexa 15 din 29.06.2023, emis de Joldes Marin Marinel;inscris sub semnatura privata nr Anexa 16 din 29.06.2023, emis de Joldes Marin Marinel;inscris sub semnatura privata nr Anexa 14 din 29.06.2023, emis de Joldes Marin Marinel;inscris sub semnatura privata nr Anexa 13 din 29.06.2023, emis de Joldes Marin Marinel; act administrativ nr CI din 29.06.2023, emis de SPCLEP. Câmpen);		
B5	În baza adeverineți nr 2383/2023 emisă de Primăria Comunei Vadu Motilor și documentație cadastrală avizată de OCPI ALBA se actualizează destinația imobilului ca fiind extravilan și se înregistrează imobilul în plan cadastral	A1

C. Partea III. SARCINI .

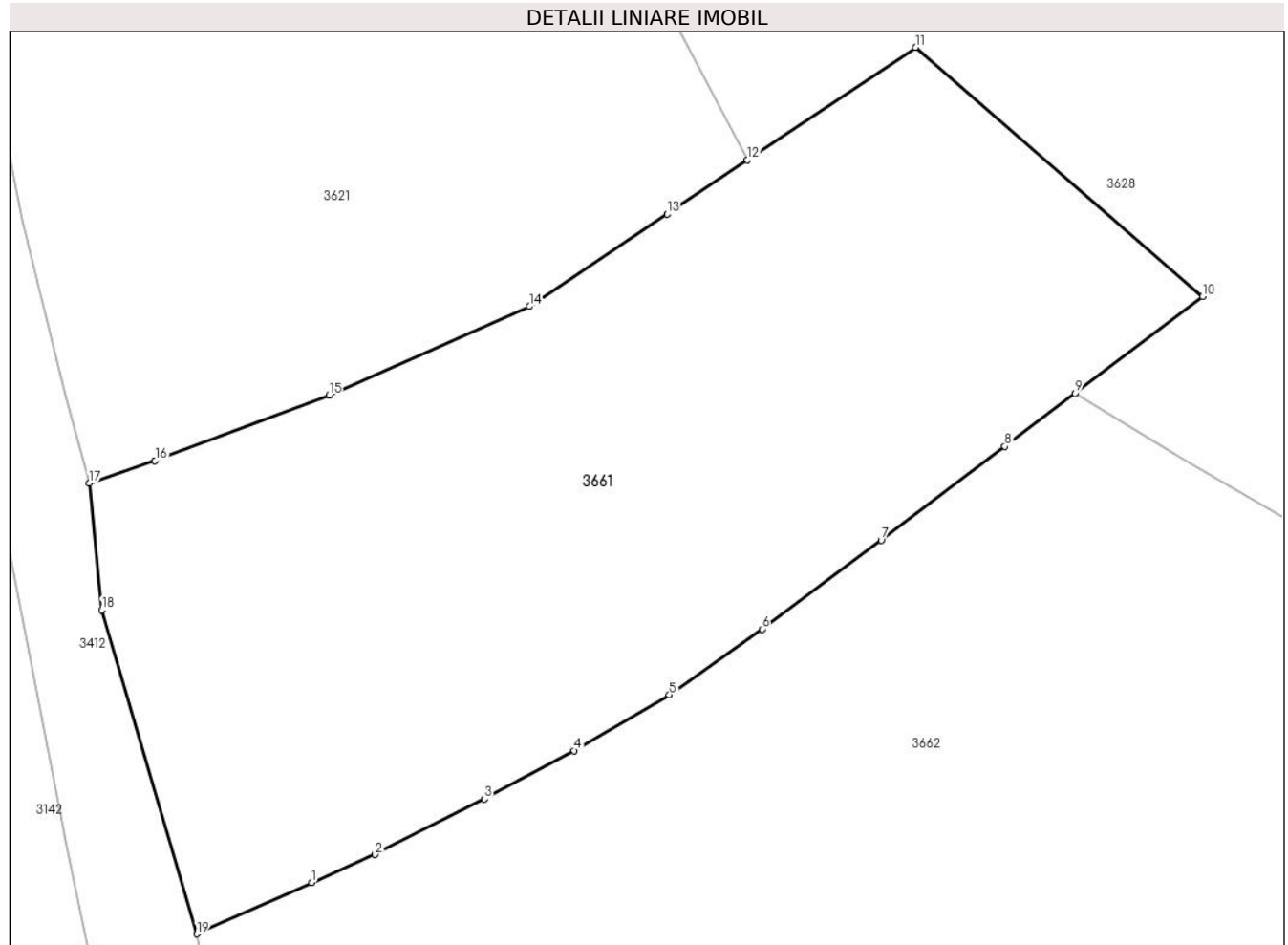
Inscrieri privind dezmembramentele dreptului de proprietate, drepturi reale de garanție și sarcini	Referințe
NU SUNT	

Anexa Nr. 1 La Partea I

Teren

Nr cadastral	Suprafața (mp)*	Observații / Referințe
71801	2.720	-terenul este împrejmuit, cu gard din sârmă ghimpată. Pe teren exista 1 stalp de electricitate.

* Suprafața este determinată în planul de proiecție Stereo 70.



Date referitoare la teren

Crt	Categorie folosință	Intra vilan	Suprafața (mp)	Tarla	Parcelă	Nr. topo	Observații / Referințe
1	pasune	NU	2.720	-	-	810/3	

Lungime Segmente

1) Valorile lungimilor segmentelor sunt obținute din proiecție în plan.

Punct început	X / Y	Punct sfârșit	X / Y	Lungime segment (** (m)
1	344.848,425 546.467,915	2	344.853,403 546.470,129	5.448
2	344.853,403 546.470,129	3	344.862,0 546.474,502	9.645
3	344.862,0 546.474,502	4	344.869,049 546.478,3	8.007
4	344.869,049 546.478,3	5	344.876,534 546.482,683	8.674
5	344.876,534 546.482,683	6	344.883,818 546.487,846	8.928

Punct început	X / Y	Punct sfârșit	X / Y	Lungime segment (** (m)
6	344.883,818 546.487,846	7	344.893,179 546.494,828	11.678
7	344.893,179 546.494,828	8	344.902,897 546.502,199	12.197
8	344.902,897 546.502,199	9	344.908,42 546.506,389	6.933
9	344.908,42 546.506,389	10	344.918,436 546.513,987	12.572
10	344.918,436 546.513,987	11	344.895,872 546.533,567	29.875
11	344.895,872 546.533,567	12	344.882,676 546.524,714	15.891
12	344.882,676 546.524,714	13	344.876,355 546.520,474	7.611
13	344.876,355 546.520,474	14	344.865,531 546.513,212	13.034
14	344.865,531 546.513,212	15	344.849,783 546.506,227	17.228
15	344.849,783 546.506,227	16	344.836,117 546.501,093	14.599
16	344.836,117 546.501,093	17	344.830,95 546.499,313	5.465
17	344.830,95 546.499,313	18	344.831,921 546.489,362	9.998
18	344.831,921 546.489,362	19	344.839,387 546.463,893	26.541
19	344.839,387 546.463,893	1	344.848,425 546.467,915	9.893

** Lungimile segmentelor sunt determinate în planul de proiecție Stereo 70 și sunt rotunjite la 1 milimetru.

*** Distanța dintre puncte este formată din segmente cumulate ce sunt mai mici decât valoarea 1 milimetru.

**DATE DESPRE IMOBILUL NR. 3662**

Oficiul de Cadastru și Publicitate Imobiliară ALBA
Biroul de Cadastru și Publicitate Imobiliară Campeni

A. Partea I. Descrierea imobilului

Nr. CF vechi:98(70132, 70202)

Nr. topografic: 608/2, 614/2, 615/2, 616/2,
617/2, 618/2, 621

TEREN Extravilan

Adresa: Jud. Alba

Nr. Crt	Nr cadastral Nr. topografic	Suprafața* (mp)	Observații / Referințe
A1		11.758	Sector cadastral:32 Teren împrejmuit; Parte din Cartea Funciara veche nr.98(70132, 70202) Sacatura, cu nr. topografic vechi 608/2, 614/2, 615/2, 616/2, 617/2, 618/2, 621. Configuratia imobilului stabilita conform identificarii in teren si a masuratorilor efectuate nu corespunde cu situatia tehnica a imobilului din cartea funciara veche, conform ordinul ANCP nr. 600/2023. Pe teren exista 2 stalpi de electricitate.

B. Partea II. Proprietari și acte

Inscrieri privitoare la dreptul de proprietate și alte drepturi reale	Referințe
3662 / 25/03/2024	
Act Normativ nr. 7, din 13/03/1996 emis de PARLAMENT;	
B1	A1
Intabulare, drept de PROPRIETATE, dobandit prin Lege, cota actuala 1/1, cota initiala 1/1 1) NEIDENTIFICAT NEIDENTIFICAT	
Act Administrativ nr. 1507, din 13/03/2024 emis de COMUNA VADU MOȚILOR;	
B2	A1
Se noteaza posesia factica in favoarea lui Mocan Constantin 1) MOCAN CONSTANTIN	

C. Partea III. SARCINI .

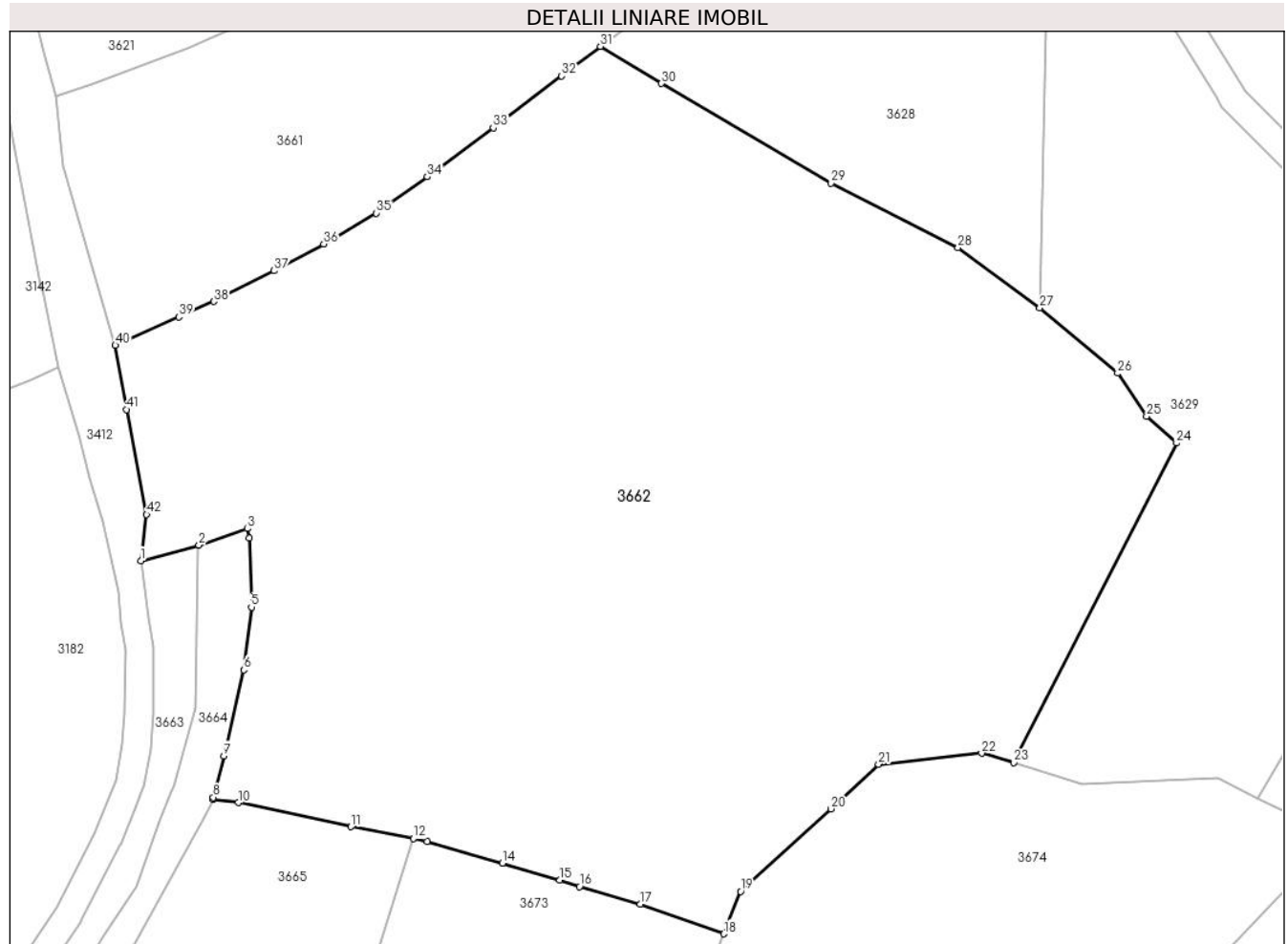
Inscrieri privind dezmembramintele dreptului de proprietate, drepturi reale de garanție și sarcini	Referințe
NU SUNT	

Anexa Nr. 1 La Partea I

Teren

Nr cadastral	Suprafața (mp)*	Observații / Referințe
	11.758	Parte din Cartea Funciara veche nr.98(70132, 70202) Sacatura, cu nr. topografic vechi 608/2, 614/2, 615/2, 616/2, 617/2, 618/2, 621. Configuratia imobilului stabilita conform identificarii in teren si a masuratorilor efectuate nu corespunde cu situatia tehnica a imobilului din cartea funciara veche, conform ordinul ANCP nr. 600/2023. Pe teren exista 2 stalpi de electricitate.

* Suprafața este determinată în planul de proiecție Stereo 70.



Date referitoare la teren

Crt	Categorie folosință	Intravilan	Suprafața (mp)	Tarla	Parcelă	Nr. topo	Observații / Referințe
1	faneata	NU	3.668	-	-	-	
2	faneata	NU	6.174	-	-	-	
3	pasune	NU	1.521	-	-	-	PASUNE IMPADURITA
4	drum	NU	395	-	-	-	

Lungime Segmente

1) Valorile lungimilor segmentelor sunt obținute din proiecție în plan.

Punct început	X / Y	Punct sfârșit	X / Y	Lungime segment
1	344.843,018 546.433,265	2	344.851,281 546.435,514	8.564
2	344.851,281 546.435,514	3	344.858,156 546.437,836	7.257
3	344.858,156 546.437,836	4	344.858,432 546.436,492	1.372
4	344.858,432 546.436,492	5	344.858,75 546.426,678	9.819
5	344.858,75 546.426,678	6	344.857,682 546.417,752	8.99
6	344.857,682 546.417,752	7	344.854,834 546.405,532	12.547

Punct început	X / Y	Punct sfârșit	X / Y	Lungime segment	Punct început	X / Y	Punct sfârșit	X / Y	Lungime segment	Punct început	X / Y	Punct sfârșit	X / Y	Lungime segment
7	344.854,834 546.405,532	8	344.853,339 546.399,64	6.079	8	344.853,339 546.399,64	9	344.853,35 546.399,357	0.283	9	344.853,35 546.399,357	10	344.856,898 546.398,899	3.577
10	344.856,898 546.398,899	11	344.872,916 546.395,472	16.38	11	344.872,916 546.395,472	12	344.881,805 546.393,776	9.049	12	344.881,805 546.393,776	13	344.883,751 546.393,378	1.986
13	344.883,751 546.393,378	14	344.894,465 546.390,296	11.148	14	344.894,465 546.390,296	15	344.902,656 546.387,863	8.545	15	344.902,656 546.387,863	16	344.905,455 546.386,956	2.942
16	344.905,455 546.386,956	17	344.914,1 546.384,484	8.991	17	344.914,1 546.384,484	18	344.925,966 546.380,235	12.604	18	344.925,966 546.380,235	19	344.928,366 546.386,271	6.496
19	344.928,366 546.386,271	20	344.941,231 546.398,003	17.411	20	344.941,231 546.398,003	21	344.948,016 546.404,342	9.285	21	344.948,016 546.404,342	22	344.962,665 546.405,902	14.732
22	344.962,665 546.405,902	23	344.967,247 546.404,587	4.767	23	344.967,247 546.404,587	24	344.990,409 546.450,004	50.982	24	344.990,409 546.450,004	25	344.986,146 546.453,793	5.703
25	344.986,146 546.453,793	26	344.982,034 546.459,926	7.384	26	344.982,034 546.459,926	27	344.970,957 546.469,239	14.472	27	344.970,957 546.469,239	28	344.959,319 546.477,803	14.449
28	344.959,319 546.477,803	29	344.941,256 546.486,973	20.257	29	344.941,256 546.486,973	30	344.917,119 546.501,122	27.978	30	344.917,119 546.501,122	31	344.908,42 546.506,389	10.169
31	344.908,42 546.506,389	32	344.902,897 546.502,199	6.933	32	344.902,897 546.502,199	33	344.893,179 546.494,828	12.197	33	344.893,179 546.494,828	34	344.883,818 546.487,846	11.678
34	344.883,818 546.487,846	35	344.876,534 546.482,683	8.928	35	344.876,534 546.482,683	36	344.869,049 546.478,3	8.674	36	344.869,049 546.478,3	37	344.862,0 546.474,502	8.007
37	344.862,0 546.474,502	38	344.853,403 546.470,129	9.645	38	344.853,403 546.470,129	39	344.848,425 546.467,915	5.448	39	344.848,425 546.467,915	40	344.839,387 546.463,893	9.893
40	344.839,387 546.463,893	41	344.840,978 546.454,784	9.247	41	344.840,978 546.454,784	42	344.843,833 546.439,863	15.192	42	344.843,833 546.439,863	1	344.843,018 546.433,265	6.648

** Lungimile segmentelor sunt determinate în planul de proiecție Stereo 70 și sunt rotunjite la 1 milimetru.

*** Distanța dintre puncte este formată din segmente cumulate ce sunt mai mici decât valoarea 1 milimetru.

**DATE DESPRE IMOBILUL NR. 3663**

Oficiul de Cadastru și Publicitate Imobiliară ALBA
Biroul de Cadastru și Publicitate Imobiliară Campeni

A. Partea I. Descrierea imobilului

Nr. CF vechi:98(70132, 70202)

Nr. topografic: 608/2, 614/2, 615/2, 616/2,
617/2, 618/2, 621

TEREN Extravilan

Adresa: Jud. Alba

Nr. Crt	Nr cadastral Nr. topografic	Suprafața* (mp)	Observații / Referințe
A1		653	Sector cadastral:32 Teren neimprejmuit; Parte din Cartea Funciara veche nr.98(70132, 70202) Sacatura, cu nr. topografic vechi 608/2, 614/2, 615/2, 616/2, 617/2, 618/2, 621. Configuratia imobilului stabilita conform identificarii in teren si a masuratorilor efectuate nu corespunde cu situatia tehnica a imobilului din cartea funciara veche, conform ordinul ANCP nr. 600/2023.

B. Partea II. Proprietari și acte

Inscrieri privitoare la dreptul de proprietate și alte drepturi reale	Referințe
3663 / 25/03/2024	
Act Normativ nr. 7, din 13/03/1996 emis de PARLAMENT;	
B1	A1
Intabulare, drept de PROPRIETATE, dobandit prin Lege, cota actuala 1/1, cota initiala 1/1 1) NEIDENTIFICAT NEIDENTIFICAT	
Act Administrativ nr. 1508, din 13/03/2024 emis de COMUNA VADU MOȚILOR;	
B2	A1
Se noteaza posesia factica in favoarea lui Mocan Constantin 1) MOCAN CONSTANTIN	

C. Partea III. SARCINI .

Inscrieri privind dezmembramintele dreptului de proprietate, drepturi reale de garanție și sarcini	Referințe
NU SUNT	

Anexa Nr. 1 La Partea I

Teren

Nr cadastral	Suprafața (mp)*	Observații / Referințe
	653	Parte din Cartea Funciara veche nr.98(70132, 70202) Sacatura, cu nr. topografic vechi 608/2, 614/2, 615/2, 616/2, 617/2, 618/2, 621. Configuratia imobilului stabilita conform identificarii in teren si a masuratorilor efectuate nu corespunde cu situatia tehnica a imobilului din cartea funciara veche, conform ordinul ANCPi nr. 600/2023.

* Suprafața este determinată în planul de proiecție Stereo 70.



Date referitoare la teren

Crt	Categorie folosință	Intravilan	Suprafața (mp)	Tarla	Parcelă	Nr. topo	Observații / Referințe
1	pașune	NU	653	-	-	-	

Lungime Segmente

1) Valorile lungimilor segmentelor sunt obținute din proiecție în plan.

Punct început	X / Y	Punct sfârșit	X / Y	Lungime segment
1	344.822,485 546.291,45	2	344.820,604 546.294,479	3.566
4	344.810,012 546.309,632	5	344.805,657 546.317,706	9.174
7	344.800,033 546.335,146	8	344.810,04 546.343,07	12.764
10	344.824,748 546.359,396	11	344.832,285 546.371,146	13.96
2	344.820,604 546.294,479	3	344.813,732 546.303,392	11.255
5	344.805,657 546.317,706	6	344.800,543 546.328,888	12.296
8	344.810,04 546.343,07	9	344.816,178 546.348,713	8.338
11	344.832,285 546.371,146	12	344.837,582 546.379,857	10.195
3	344.813,732 546.303,392	4	344.810,012 546.309,632	7.265
6	344.800,543 546.328,888	7	344.800,033 546.335,146	6.279
9	344.816,178 546.348,713	10	344.824,748 546.359,396	13.696
12	344.837,582 546.379,857	13	344.842,328 546.387,002	8.578

Punct început	X / Y	Punct sfârșit	X / Y	Lungime segment	Punct început	X / Y	Punct sfârșit	X / Y	Lungime segment	Punct început	X / Y	Punct sfârșit	X / Y	Lungime segment
13	344.842,328 546.387,002	14	344.845,616 546.396,17	9.74	14	344.845,616 546.396,17	15	344.847,434 546.400,457	4.657	15	344.847,434 546.400,457	16	344.847,716 546.401,122	0.722
16	344.847,716 546.401,122	17	344.850,862 546.412,255	11.569	17	344.850,862 546.412,255	18	344.851,149 546.434,859	22.606	18	344.851,149 546.434,859	19	344.851,281 546.435,514	0.668
19	344.851,281 546.435,514	20	344.843,018 546.433,265	8.564	20	344.843,018 546.433,265	21	344.844,112 546.425,093	8.245	21	344.844,112 546.425,093	22	344.844,833 546.421,109	4.049
22	344.844,833 546.421,109	23	344.844,864 546.420,729	0.381	23	344.844,864 546.420,729	24	344.844,757 546.411,584	9.146	24	344.844,757 546.411,584	25	344.844,752 546.411,463	0.121
25	344.844,752 546.411,463	26	344.844,408 546.406,718	4.757	26	344.844,408 546.406,718	27	344.844,38 546.406,499	0.221	27	344.844,38 546.406,499	28	344.843,393 546.401,153	5.436
28	344.843,393 546.401,153	29	344.843,28 546.400,766	0.403	29	344.843,28 546.400,766	30	344.842,18 546.398,051	2.929	30	344.842,18 546.398,051	31	344.840,124 546.392,973	5.478
31	344.840,124 546.392,973	32	344.840,048 546.392,807	0.183	32	344.840,048 546.392,807	33	344.834,561 546.382,162	11.976	33	344.834,561 546.382,162	34	344.834,449 546.381,971	0.221
34	344.834,449 546.381,971	35	344.825,963 546.369,197	15.336	35	344.825,963 546.369,197	36	344.825,929 546.369,149	0.059	36	344.825,929 546.369,149	37	344.821,399 546.362,75	7.84
37	344.821,399 546.362,75	38	344.821,359 546.362,695	0.068	38	344.821,359 546.362,695	39	344.815,847 546.355,449	9.104	39	344.815,847 546.355,449	40	344.815,655 546.355,232	0.29
40	344.815,655 546.355,232	41	344.813,734 546.353,349	2.69	41	344.813,734 546.353,349	42	344.813,635 546.353,258	0.134	42	344.813,635 546.353,258	43	344.810,036 546.350,176	4.738
43	344.810,036 546.350,176	44	344.809,987 546.350,135	0.064	44	344.809,987 546.350,135	45	344.807,921 546.348,477	2.649	45	344.807,921 546.348,477	46	344.807,804 546.348,39	0.146
46	344.807,804 546.348,39	47	344.799,18 546.342,449	10.472	47	344.799,18 546.342,449	48	344.797,606 546.341,364	1.912	48	344.797,606 546.341,364	49	344.797,076 546.339,007	2.416
49	344.797,076 546.339,007	50	344.797,55 546.336,501	2.55	50	344.797,55 546.336,501	51	344.797,815 546.333,44	3.072	51	344.797,815 546.333,44	52	344.798,971 546.330,475	3.182
52	344.798,971 546.330,475	53	344.802,035 546.322,022	8.991	53	344.802,035 546.322,022	54	344.804,836 546.315,877	6.753	54	344.804,836 546.315,877	55	344.805,626 546.314,327	1.74
55	344.805,626 546.314,327	56	344.807,899 546.309,861	5.011	56	344.807,899 546.309,861	57	344.812,972 546.302,154	9.227	57	344.812,972 546.302,154	58	344.821,894 546.291,891	13.599
58	344.821,894 546.291,891	1	344.822,485 546.291,45	0.737										

** Lungimile segmentelor sunt determinate în planul de proiecție Stereo 70 și sunt rotunjite la 1 milimetru.

*** Distanța dintre puncte este formată din segmente cumulate ce sunt mai mici decât valoarea 1 milimetru.

**DATE DESPRE IMOBILUL NR. 3664**

Oficiul de Cadastru și Publicitate Imobiliară ALBA
Biroul de Cadastru și Publicitate Imobiliară Campeni

A. Partea I. Descrierea imobilului

TEREN Extravilan

Nr. CF vechi:1475

Nr. topografic:810/5

Adresa: Jud. Alba

Nr. Crt	Nr cadastral Nr. topografic	Suprafața* (mp)	Observații / Referințe
A1	71802	828	Sector cadastral:32 Teren neimprejmuit;

B. Partea II. Proprietari și acte

Inscrieri privitoare la dreptul de proprietate și alte drepturi reale		Referințe
3624 / 21/03/2022		
Act Notarial nr. certificat de mostenitor numarul 41, din 18/03/2022 emis de BIN Luncean Ioan Lucian (act notarial nr chitanta din 18.03.2022, emis de BIN Luncean Ioan Lucian;act notarial nr extras CF din 18.03.2022, emis de BIN Luncean Ioan Lucian;act notarial nr certif fiscal din 18.03.2022, emis de BIN Luncean Ioan Lucian;act notarial nr cerere din 18.03.2022, emis de BIN Luncean Ioan Lucian);		
B2	Intabulare, drept de PROPRIETATE, titlu moștenire legală,, dobandit prin Succesiune, cota actuala 1/3, cota initiala 1/3 1) JOLDEȘ VASILE-DAN	A1
B3	Intabulare, drept de PROPRIETATE, titlu moștenire legală,, dobandit prin Succesiune, cota actuala 1/3, cota initiala 1/3 1) CORCHEȘ SILVIA-GABRIELA	A1
B4	Intabulare, drept de PROPRIETATE, titlu moștenire legală,, dobandit prin Succesiune, cota actuala 1/3, cota initiala 1/3 1) VÎȚ ALEXANDRA MARIA	A1

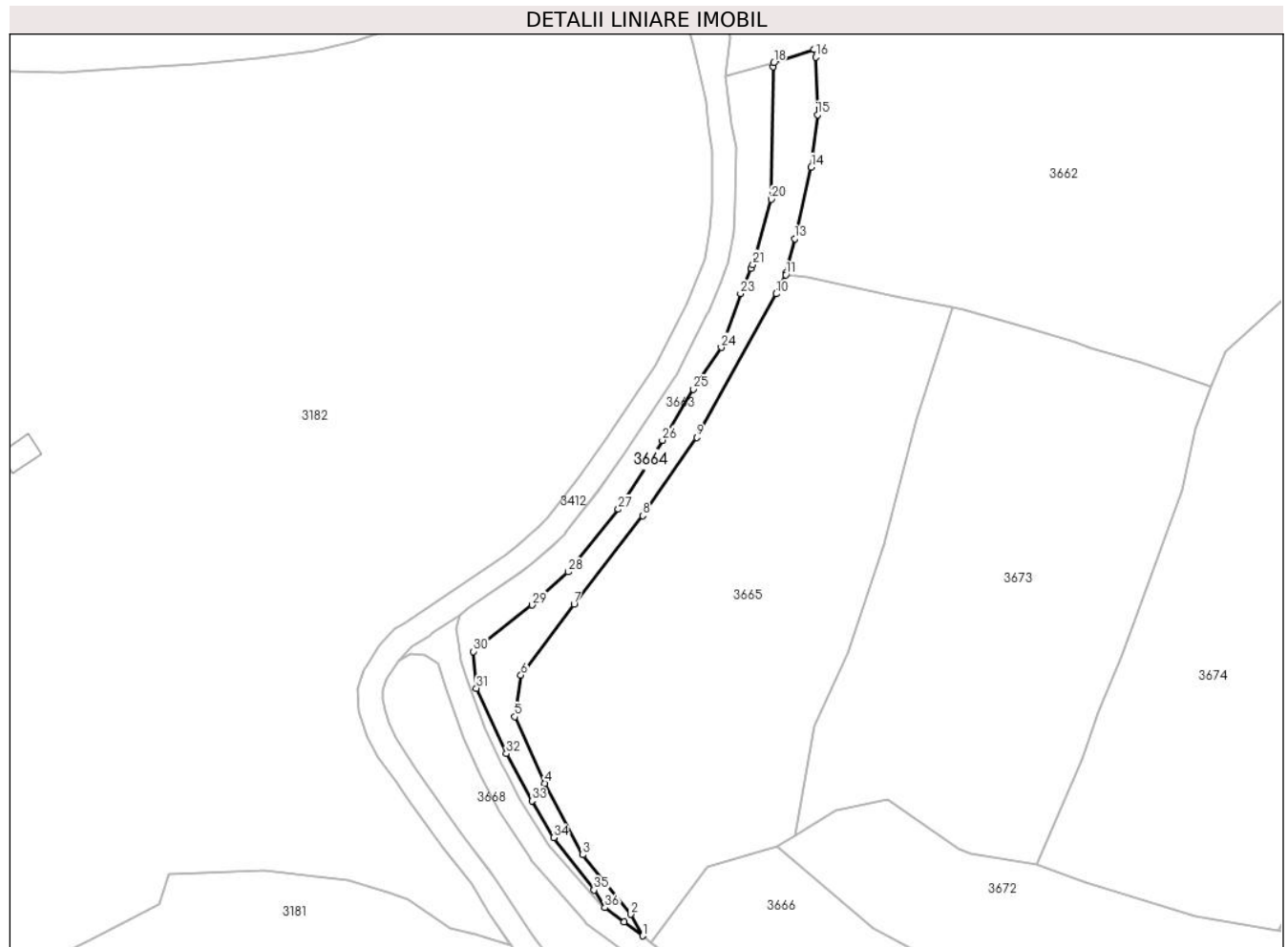
C. Partea III. SARCINI .

Inscrieri privind dezmembramintele dreptului de proprietate, drepturi reale de garanție și sarcini	Referințe
NU SUNT	

Teren

Nr cadastral	Suprafața (mp)*	Observații / Referințe
71802	828	

* Suprafața este determinată în planul de proiecție Stereo 70.



Date referitoare la teren

Crt	Categorie folosință	Intra vilan	Suprafața (mp)	Tarla	Parcelă	Nr. topo	Observații / Referințe
1	pașune	NU	828	-	-	810/5	

Lungime Segmente

1) Valorile lungimilor segmentelor sunt obținute din proiecție în plan.

Punct început	X / Y	Punct sfârșit	X / Y	Lungime segment (** (m)
1	344.828,931 546.286,643	2	344.826,883 546.290,323	4.211
3	344.818,679 546.300,469	4	344.812,256 546.312,67	13.788
5	344.807,11 546.324,019	6	344.808,145 546.331,13	7.186
7	344.817,186 546.343,236	8	344.828,884 546.358,317	19.086
9	344.838,114 546.371,625	10	344.851,726 546.396,116	28.02

Punct început	X / Y	Punct sfârșit	X / Y	Lungime segment (** (m)
2	344.826,883 546.290,323	3	344.818,679 546.300,469	13.048
4	344.812,256 546.312,67	5	344.807,11 546.324,019	12.461
6	344.808,145 546.331,13	7	344.817,186 546.343,236	15.109
8	344.828,884 546.358,317	9	344.838,114 546.371,625	16.196
10	344.851,726 546.396,116	11	344.853,35 546.399,357	3.625

Punct început	X / Y	Punct sfârșit	X / Y	Lungime segment (** (m))
11	344.853,35 546.399,357	12	344.853,339 546.399,64	0.283
13	344.854,834 546.405,532	14	344.857,682 546.417,752	12.547
15	344.858,75 546.426,678	16	344.858,432 546.436,492	9.819
17	344.858,156 546.437,836	18	344.851,281 546.435,514	7.257
19	344.851,149 546.434,859	20	344.850,862 546.412,255	22.606
21	344.847,716 546.401,122	22	344.847,434 546.400,457	0.722
23	344.845,616 546.396,17	24	344.842,328 546.387,002	9.74
25	344.837,582 546.379,857	26	344.832,285 546.371,146	10.195
27	344.824,748 546.359,396	28	344.816,178 546.348,713	13.696
29	344.810,04 546.343,07	30	344.800,033 546.335,146	12.764
31	344.800,543 546.328,888	32	344.805,657 546.317,706	12.296
33	344.810,012 546.309,632	34	344.813,732 546.303,392	7.265
35	344.820,604 546.294,479	36	344.822,485 546.291,45	3.566
37	344.825,744 546.289,02	1	344.828,931 546.286,643	3.976

Punct început	X / Y	Punct sfârșit	X / Y	Lungime segment (** (m))
12	344.853,339 546.399,64	13	344.854,834 546.405,532	6.079
14	344.857,682 546.417,752	15	344.858,75 546.426,678	8.99
16	344.858,432 546.436,492	17	344.858,156 546.437,836	1.372
18	344.851,281 546.435,514	19	344.851,149 546.434,859	0.668
20	344.850,862 546.412,255	21	344.847,716 546.401,122	11.569
22	344.847,434 546.400,457	23	344.845,616 546.396,17	4.657
24	344.842,328 546.387,002	25	344.837,582 546.379,857	8.578
26	344.832,285 546.371,146	27	344.824,748 546.359,396	13.96
28	344.816,178 546.348,713	29	344.810,04 546.343,07	8.338
30	344.800,033 546.335,146	31	344.800,543 546.328,888	6.279
32	344.805,657 546.317,706	33	344.810,012 546.309,632	9.174
34	344.813,732 546.303,392	35	344.820,604 546.294,479	11.255
36	344.822,485 546.291,45	37	344.825,744 546.289,02	4.065

** Lungimile segmentelor sunt determinate în planul de proiecție Stereo 70 și sunt rotunjite la 1 milimetru.

*** Distanța dintre puncte este formată din segmente cumulate ce sunt mai mici decât valoarea 1 milimetru.

**DATE DESPRE IMOBILUL NR. 3665**

Oficiul de Cadastru și Publicitate Imobiliară ALBA
Biroul de Cadastru și Publicitate Imobiliară Campeni

A. Partea I. Descrierea imobilului

Nr. CF vechi: 99(70092), 98(70132, 70202)

Nr. topografic: 622, 623/2, 624/2, 608/2, 614/2, 615/2, 616/2, 617/2, 618/2, 621

TEREN Extravilan

Adresa: Jud. Alba

Nr. Crt	Nr cadastral Nr. topografic	Suprafața* (mp)	Observații / Referințe
A1		4.267	Sector cadastral: 32 Teren neimprejmuit; Parte din Cartea Funciara veche nr. 99(70092), 98(70132, 70202) Sacatura, cu nr. topografic vechi 622, 623/2, 624/2, 608/2, 614/2, 615/2, 616/2, 617/2, 618/2, 621. Configuratia imobilului stabilita conform identificarii in teren si a masuratorilor efectuate nu corespunde cu situatia tehnica a imobilului din cartea funciara veche, conform ordinul ANCP nr. 600/2023.

B. Partea II. Proprietari și acte

Inscrieri privitoare la dreptul de proprietate și alte drepturi reale		Referințe
3665 / 25/03/2024		
Act Normativ nr. 7, din 13/03/1996 emis de PARLAMENT;		
B1	Intabulare, drept de PROPRIETATE, dobandit prin Lege, cota actuala 1/1, cota initiala 1/1 1) NEIDENTIFICAT NEIDENTIFICAT	A1
Act Administrativ nr. 1509, din 13/03/2024 emis de COMUNA VADU MOȚILOR;		
B2	Se noteaza posesia factica in favoarea lui Corcheș Remus-Clarius 1) CORCHEȘ REMUS -CLARIUS	A1

C. Partea III. SARCINI .

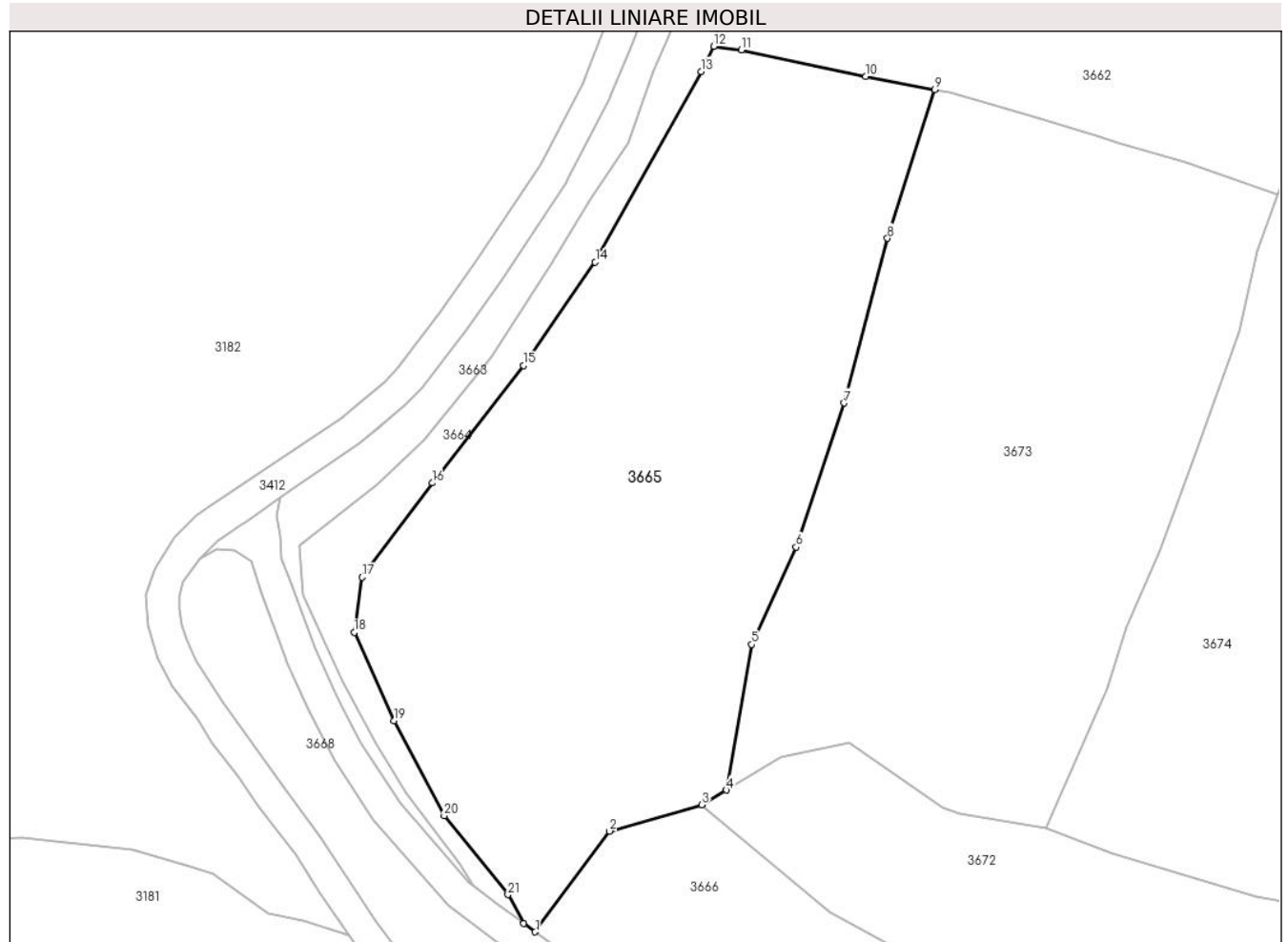
Inscrieri privind dezmembramintele dreptului de proprietate, drepturi reale de garanție și sarcini	Referințe
NU SUNT	

Anexa Nr. 1 La Partea I

Teren

Nr cadastral	Suprafața (mp)*	Observații / Referințe
	4.267	Parte din Cartea Funciara veche nr.99(70092), 98(70132, 70202) Sacatura, cu nr. topografic vechi 622, 623/2, 624/2, 608/2, 614/2, 615/2, 616/2, 617/2, 618/2, 621. Configuratia imobilului stabilita conform identificarii in teren si a masuratorilor efectuate nu corespunde cu situatia tehnica a imobilului din cartea funciara veche, conform ordinul ANCPi nr. 600/2023.

* Suprafața este determinată în planul de proiecție Stereo 70.



Date referitoare la teren

Crt	Categorie folosință	Intra vilan	Suprafața (mp)	Tarla	Parcelă	Nr. topo	Observații / Referințe
1	faneata	NU	4.267	-	-	-	

Lungime Segmente

1) Valorile lungimilor segmentelor sunt obținute din proiecție în plan.

Punct început	X / Y	Punct sfârșit	X / Y	Lungime segment (** (m)
1	344.830,396 546.285,55	2	344.839,963 546.298,488	16.091
3	344.851,808 546.301,879	4	344.855,006 546.303,767	3.714
5	344.858,226 546.322,495	6	344.863,951 546.334,992	13.746
7	344.870,127 546.353,508	8	344.875,714 546.374,685	21.902

Punct început	X / Y	Punct sfârșit	X / Y	Lungime segment (** (m)
2	344.839,963 546.298,488	3	344.851,808 546.301,879	12.321
4	344.855,006 546.303,767	5	344.858,226 546.322,495	19.003
6	344.863,951 546.334,992	7	344.870,127 546.353,508	19.519
8	344.875,714 546.374,685	9	344.881,805 546.393,776	20.039

Punct început	X / Y	Punct sfârșit	X / Y	Lungime segment (** (m)
9	344.881,805 546.393,776	10	344.872,916 546.395,472	9.049
11	344.856,898 546.398,899	12	344.853,35 546.399,357	3.577
13	344.851,726 546.396,116	14	344.838,114 546.371,625	28.02
15	344.828,884 546.358,317	16	344.817,186 546.343,236	19.086
17	344.808,145 546.331,13	18	344.807,11 546.324,019	7.186
19	344.812,256 546.312,67	20	344.818,679 546.300,469	13.788
21	344.826,883 546.290,323	22	344.828,931 546.286,643	4.211

Punct început	X / Y	Punct sfârșit	X / Y	Lungime segment (** (m)
10	344.872,916 546.395,472	11	344.856,898 546.398,899	16.38
12	344.853,35 546.399,357	13	344.851,726 546.396,116	3.625
14	344.838,114 546.371,625	15	344.828,884 546.358,317	16.196
16	344.817,186 546.343,236	17	344.808,145 546.331,13	15.109
18	344.807,11 546.324,019	19	344.812,256 546.312,67	12.461
20	344.818,679 546.300,469	21	344.826,883 546.290,323	13.048
22	344.828,931 546.286,643	1	344.830,396 546.285,55	1.828

** Lungimile segmentelor sunt determinate în planul de proiecție Stereo 70 și sunt rotunjite la 1 milimetru.

*** Distanța dintre puncte este formată din segmente cumulate ce sunt mai mici decât valoarea 1 milimetru.

**DATE DESPRE IMOBILUL NR. 3666**

Oficiul de Cadastru și Publicitate Imobiliară ALBA
Biroul de Cadastru și Publicitate Imobiliară Campeni

A. Partea I. Descrierea imobilului

TEREN Extravilan

Adresa: Jud. Alba

Nr. CF vechi:1226, 100
Nr. topografic:807, 808, 809, 810, 811, 812,
813, 625, 626, 627, 628, 629, 633, 634

Nr. Crt	Nr cadastral Nr. topografic	Suprafața* (mp)	Observații / Referințe
A1		4.671	Sector cadastral:32 Teren imprejmuit; Parte din Cartea Funciara veche nr.1226, 100 Sacatura, cu nr. topografic vechi 807, 808, 809, 810, 811, 812, 813, 625, 626, 627, 628, 629, 633, 634. Configuratia imobilului stabilita conform identificarii in teren si a masuratorilor efectuate nu corespunde cu situatia tehnica a imobilului din cartea funciara veche, conform ordinul ANCP nr. 600/2023.

B. Partea II. Proprietari și acte

Inscrieri privitoare la dreptul de proprietate și alte drepturi reale		Referințe
3666 / 25/03/2024		
Act Normativ nr. 7, din 13/03/1996 emis de PARLAMENT;		
B1	Intabulare, drept de PROPRIETATE, dobandit prin Lege, cota actuala 1/1, cota initiala 1/1 1) NEIDENTIFICAT NEIDENTIFICAT	A1
Act Administrativ nr. 1510, din 13/03/2024 emis de COMUNA VADU MOȘILOR;		
B2	Se noteaza posesia factica in favoarea lui Toader Maria 1) TOADER MARIA	A1

C. Partea III. SARCINI .

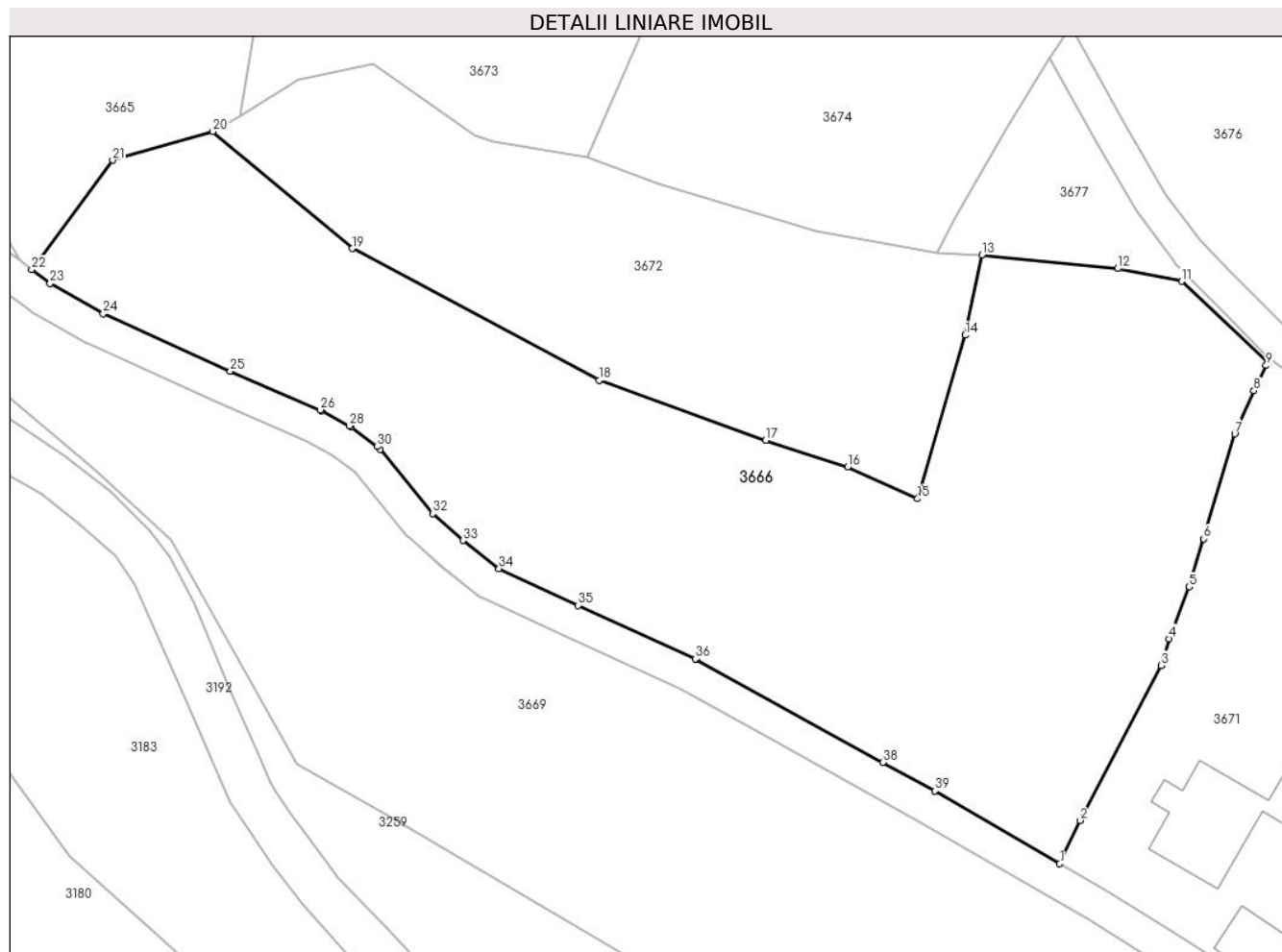
Inscrieri privind dezmembramintele dreptului de proprietate, drepturi reale de garanție și sarcini	Referințe
NU SUNT	

Anexa Nr. 1 La Partea I

Teren

Nr cadastral	Suprafața (mp)*	Observații / Referințe
	4.671	Parte din Cartea Funciara veche nr.1226, 100 Sacatura, cu nr. topografic vechi 807, 808, 809, 810, 811, 812, 813, 625, 626, 627, 628, 629, 633, 634. Configuratia imobilului stabilita conform identificarii in teren si a masuratorilor efectuate nu corespunde cu situatia tehnica a imobilului din cartea funciara veche, conform ordinul ANCPI nr. 600/2023.

* Suprafața este determinată în planul de proiecție Stereo 70.



Date referitoare la teren

Crt	Categorie folosință	Intra vilan	Suprafața (mp)	Tarla	Parcelă	Nr. topo	Observații / Referințe
1	pasune	NU	4.671	-	-	-	

Lungime Segmente

1) Valorile lungimilor segmentelor sunt obținute din proiecție în plan.

Punct început	X / Y	Punct sfârșit	X / Y	Lungime segment (** (m)
1	344.951,994 546.215,336	2	344.954,384 546.220,445	5.64
3	344.963,958 546.238,753	4	344.964,939 546.241,92	3.315
5	344.967,291 546.248,031	6	344.969,018 546.253,738	5.963
7	344.972,695 546.266,129	8	344.974,94 546.271,24	5.582

Punct început	X / Y	Punct sfârșit	X / Y	Lungime segment (** (m)
2	344.954,384 546.220,445	3	344.963,958 546.238,753	20.66
4	344.964,939 546.241,92	5	344.967,291 546.248,031	6.548
6	344.969,018 546.253,738	7	344.972,695 546.266,129	12.925
8	344.974,94 546.271,24	9	344.976,379 546.274,216	3.306

Punct început	X / Y	Punct sfârșit	X / Y	Lungime segment (** (m)
9	344.976,379 546.274,216	10	344.976,575 546.274,585	0.418
11	344.966,41 546.284,179	12	344.958,831 546.285,683	7.727
13	344.942,77 546.287,289	14	344.940,807 546.277,797	9.693
15	344.935,159 546.258,482	16	344.926,895 546.262,255	9.085
17	344.917,205 546.265,365	18	344.897,508 546.272,449	20.932
19	344.868,308 546.288,047	20	344.851,808 546.301,879	21.531
21	344.839,963 546.298,488	22	344.830,396 546.285,55	16.091
23	344.832,579 546.283,922	24	344.838,848 546.280,343	7.219
25	344.853,882 546.273,526	26	344.864,501 546.268,982	11.55
27	344.864,686 546.268,891	28	344.867,932 546.267,088	3.713
29	344.868,16 546.266,94	30	344.871,253 546.264,62	3.866
31	344.871,597 546.264,291	32	344.877,824 546.256,727	9.797
33	344.881,44 546.253,545	34	344.885,662 546.250,22	5.374
35	344.895,027 546.245,855	36	344.908,872 546.239,542	15.216
37	344.909,008 546.239,474	38	344.931,068 546.227,319	25.187
39	344.937,186 546.223,948	40	344.937,226 546.223,925	0.046

Punct început	X / Y	Punct sfârșit	X / Y	Lungime segment (** (m)
10	344.976,575 546.274,585	11	344.966,41 546.284,179	13.978
12	344.958,831 546.285,683	13	344.942,77 546.287,289	16.141
14	344.940,807 546.277,797	15	344.935,159 546.258,482	20.124
16	344.926,895 546.262,255	17	344.917,205 546.265,365	10.177
18	344.897,508 546.272,449	19	344.868,308 546.288,047	33.105
20	344.851,808 546.301,879	21	344.839,963 546.298,488	12.321
22	344.830,396 546.285,55	23	344.832,579 546.283,922	2.723
24	344.838,848 546.280,343	25	344.853,882 546.273,526	16.507
26	344.864,501 546.268,982	27	344.864,686 546.268,891	0.206
28	344.867,932 546.267,088	29	344.868,16 546.266,94	0.272
30	344.871,253 546.264,62	31	344.871,597 546.264,291	0.476
32	344.877,824 546.256,727	33	344.881,44 546.253,545	4.817
34	344.885,662 546.250,22	35	344.895,027 546.245,855	10.332
36	344.908,872 546.239,542	37	344.909,008 546.239,474	0.152
38	344.931,068 546.227,319	39	344.937,186 546.223,948	6.985
40	344.937,226 546.223,925	1	344.951,994 546.215,336	17.084

** Lungimile segmentelor sunt determinate în planul de proiecție Stereo 70 și sunt rotunjite la 1 milimetru.

*** Distanța dintre puncte este formată din segmente cumulate ce sunt mai mici decât valoarea 1 milimetru.

**DATE DESPRE IMOBILUL NR. 3667**

Oficiul de Cadastru și Publicitate Imobiliară ALBA
Biroul de Cadastru și Publicitate Imobiliară Campeni

A. Partea I. Descrierea imobilului

TEREN Extravilan

Adresa: Jud. Alba

Nr. Crt	Nr cadastral Nr. topografic	Suprafața* (mp)	Observații / Referințe
A1		1.757	Sector cadastral:32 Teren neimprejmuit; parte din DC294

B. Partea II. Proprietari și acte

Inscrieri privitoare la dreptul de proprietate și alte drepturi reale		Referințe
3667 / 25/03/2024		
Act Administrativ nr. 17, din 29/04/2015 emis de COMUNA VADU MOȚILOR;		
B1	Intabulare, drept de PROPRIETATE, dobândit prin Lege, cota actuala 1/1, cota initiala 1/1 1) COMUNA VADU MOȚILOR, CIF:4562192	A1

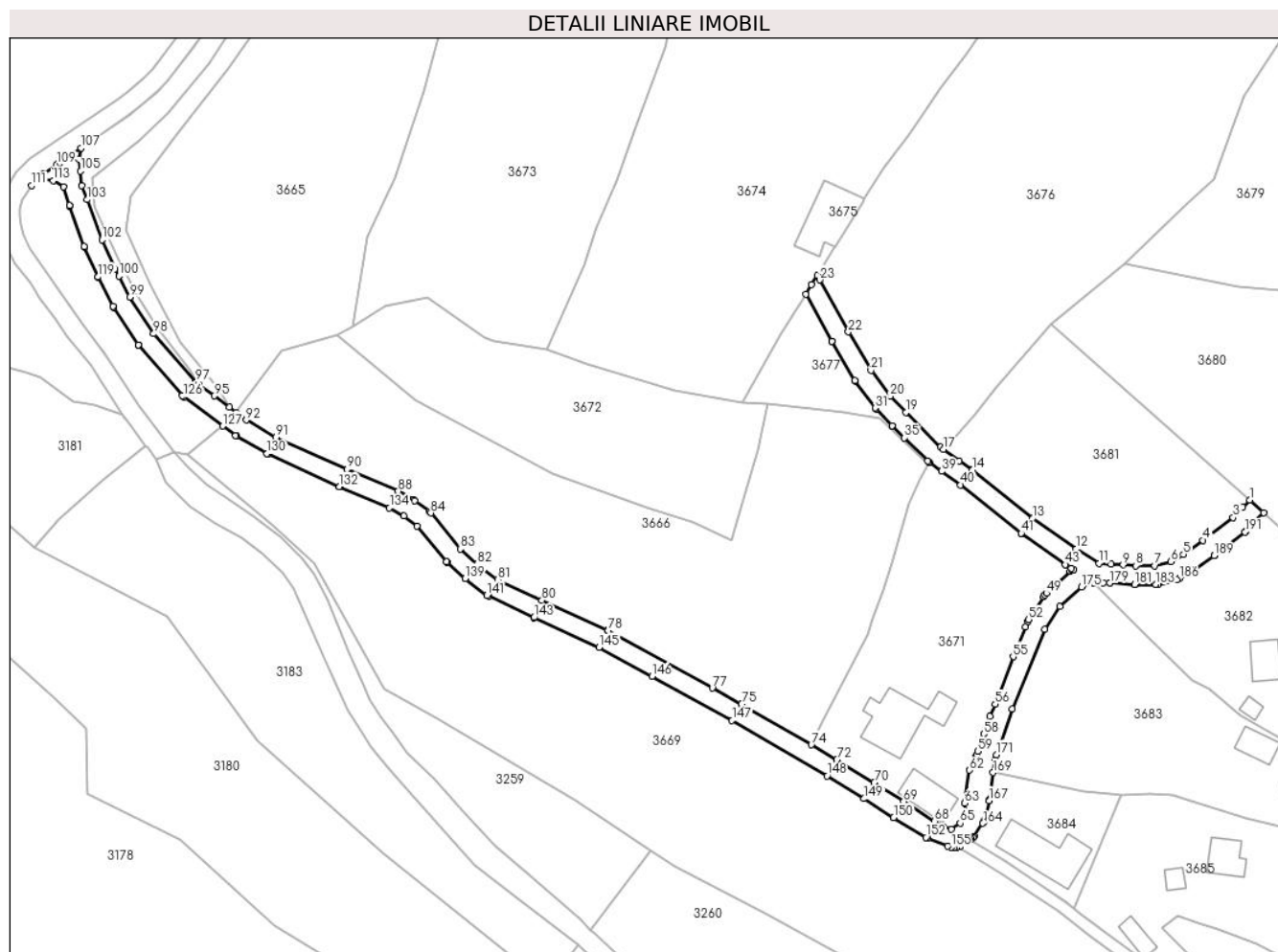
C. Partea III. SARCINI .

Inscrieri privind dezmembramintele dreptului de proprietate, drepturi reale de garanție și sarcini	Referințe
NU SUNT	

Teren

Nr cadastral	Suprafața (mp)*	Observații / Referințe
	1.757	parte din DC294

* Suprafața este determinată în planul de proiecție Stereo 70.



Date referitoare la teren

Crt	Categorie folosință	Intravilan	Suprafața (mp)	Tarla	Parcelă	Nr. topo	Observații / Referințe
1	drum	NU	1.757	-	-	-	%DC294

Lungime Segmente

1) Valorile lungimilor segmentelor sunt obținute din proiecție în plan.

Punct început	X / Y	Punct sfârșit	X / Y	Lungime segment
1	345.044,616 546.267,05	2	345.043,193 546.265,547	2.07
4	345.034,764 546.258,528	5	345.030,649 546.255,572	5.067
7	345.024,591 546.253,164	8	345.020,537 546.253,164	4.054
10	345.015,373 546.253,504	11	345.012,825 546.253,693	2.555
13	344.998,824 546.263,152	14	344.986,007 546.273,389	16.403
16	344.983,293 546.275,332	17	344.979,916 546.277,745	4.151
2	345.043,193 546.265,547	3	345.041,124 546.263,362	3.009
5	345.030,649 546.255,572	6	345.027,996 546.254,044	3.062
8	345.020,537 546.253,164	9	345.017,871 546.253,34	2.672
11	345.012,825 546.253,693	12	345.007,962 546.256,69	5.712
14	344.986,007 546.273,389	15	344.985,921 546.273,453	0.107
17	344.979,916 546.277,745	18	344.979,28 546.278,2	0.782
3	345.041,124 546.263,362	4	345.034,764 546.258,528	7.989
6	345.027,996 546.254,044	7	345.024,591 546.253,164	3.517
9	345.017,871 546.253,34	10	345.015,373 546.253,504	2.503
12	345.007,962 546.256,69	13	344.998,824 546.263,152	11.192
15	344.985,921 546.273,453	16	344.983,293 546.275,332	3.231
18	344.979,28 546.278,2	19	344.971,961 546.285,552	10.374

Punct început	X / Y	Punct sfârșit	X / Y	Lungime segment	Punct început	X / Y	Punct sfârșit	X / Y	Lungime segment	Punct început	X / Y	Punct sfârșit	X / Y	Lungime segment
19	344.971,961 546.285,552	20	344.968,647 546.288,962	4.755	20	344.968,647 546.288,962	21	344.964,587 546.294,427	6.808	21	344.964,587 546.294,427	22	344.959,827 546.302,553	9.418
22	344.959,827 546.302,553	23	344.953,758 546.313,503	12.519	23	344.953,758 546.313,503	24	344.953,24 546.314,446	1.076	24	344.953,24 546.314,446	25	344.952,031 546.312,493	2.297
25	344.952,031 546.312,493	26	344.950,825 546.310,543	2.293	26	344.950,825 546.310,543	27	344.956,34 546.300,593	11.376	27	344.956,34 546.300,593	28	344.956,363 546.300,552	0.047
28	344.956,363 546.300,552	29	344.961,191 546.292,311	9.551	29	344.961,191 546.292,311	30	344.961,311 546.292,13	0.217	30	344.961,311 546.292,13	31	344.965,515 546.286,47	7.05
31	344.965,515 546.286,47	32	344.965,686 546.286,269	0.264	32	344.965,686 546.286,269	33	344.969,101 546.282,755	4.9	33	344.969,101 546.282,755	34	344.969,118 546.282,738	0.024
34	344.969,118 546.282,738	35	344.971,681 546.280,164	3.632	35	344.971,681 546.280,164	36	344.976,563 546.275,259	6.92	36	344.976,563 546.275,259	37	344.976,818 546.275,043	0.334
37	344.976,818 546.275,043	38	344.976,959 546.274,942	0.173	38	344.976,959 546.274,942	39	344.979,509 546.273,12	3.134	39	344.979,509 546.273,12	40	344.983,552 546.270,23	4.97
40	344.983,552 546.270,23	41	344.996,374 546.259,99	16.409	41	344.996,374 546.259,99	42	344.996,467 546.259,919	0.117	42	344.996,467 546.259,919	43	345.005,704 546.253,387	11.313
43	345.005,704 546.253,387	44	345.005,81 546.253,317	0.127	44	345.005,81 546.253,317	45	345.006,963 546.252,607	1.354	45	345.006,963 546.252,607	46	345.007,399 546.252,338	0.512
46	345.007,399 546.252,338	47	345.007,101 546.252,208	0.325	47	345.007,101 546.252,208	48	345.006,751 546.251,953	0.433	48	345.006,751 546.251,953	49	345.001,687 546.247,349	6.844
49	345.001,687 546.247,349	50	345.001,368 546.246,978	0.489	50	345.001,368 546.246,978	51	345.001,099 546.246,575	0.485	51	345.001,099 546.246,575	52	344.997,915 546.241,798	5.741
52	344.997,915 546.241,798	53	344.997,729 546.241,451	0.394	53	344.997,729 546.241,451	54	344.997,247 546.240,28	1.266	54	344.997,247 546.240,28	55	344.994,645 546.233,96	6.835
55	344.994,645 546.233,96	56	344.990,864 546.223,9	10.747	56	344.990,864 546.223,9	57	344.989,694 546.221,365	2.792	57	344.989,694 546.221,365	58	344.988,406 546.217,642	3.94
58	344.988,406 546.217,642	59	344.987,158 546.213,973	3.875	59	344.987,158 546.213,973	60	344.986,878 546.213,148	0.871	60	344.986,878 546.213,148	61	344.986,79 546.212,774	0.384
61	344.986,79 546.212,774	62	344.985,424 546.209,962	3.126	62	344.985,424 546.209,962	63	344.984,392 546.202,987	7.051	63	344.984,392 546.202,987	64	344.984,737 546.200,703	2.31
64	344.984,737 546.200,703	65	344.983,45 546.198,787	2.308	65	344.983,45 546.198,787	66	344.981,589 546.197,496	2.265	66	344.981,589 546.197,496	67	344.979,912 546.198,021	1.757
67	344.979,912 546.198,021	68	344.978,062 546.199,24	2.216	68	344.978,062 546.199,24	69	344.971,522 546.203,348	7.723	69	344.971,522 546.203,348	70	344.965,293 546.207,35	7.404
70	344.965,293 546.207,35	71	344.965,257 546.207,372	0.042	71	344.965,257 546.207,372	72	344.957,372 546.212,207	9.249	72	344.957,372 546.212,207	73	344.957,332 546.212,231	0.047
73	344.957,332 546.212,231	74	344.951,994 546.215,336	6.175	74	344.951,994 546.215,336	75	344.937,226 546.223,925	17.084	75	344.937,226 546.223,925	76	344.937,186 546.223,948	0.046
76	344.937,186 546.223,948	77	344.931,068 546.227,319	6.985	77	344.931,068 546.227,319	78	344.909,008 546.239,474	25.187	78	344.909,008 546.239,474	79	344.908,872 546.239,542	0.152
79	344.908,872 546.239,542	80	344.895,027 546.245,855	15.216	80	344.895,027 546.245,855	81	344.885,662 546.250,22	10.332	81	344.885,662 546.250,22	82	344.881,44 546.253,545	5.374
82	344.881,44 546.253,545	83	344.877,824 546.256,727	4.817	83	344.877,824 546.256,727	84	344.871,597 546.264,291	9.797	84	344.871,597 546.264,291	85	344.871,253 546.264,62	0.476
85	344.871,253 546.264,62	86	344.868,16 546.266,94	3.866	86	344.868,16 546.266,94	87	344.867,932 546.267,088	0.272	87	344.867,932 546.267,088	88	344.864,686 546.268,891	3.713
88	344.864,686 546.268,891	89	344.864,501 546.268,982	0.206	89	344.864,501 546.268,982	90	344.853,882 546.273,526	11.55	90	344.853,882 546.273,526	91	344.838,848 546.280,343	16.507
91	344.838,848 546.280,343	92	344.832,579 546.283,922	7.219	92	344.832,579 546.283,922	93	344.830,396 546.285,55	2.723	93	344.830,396 546.285,55	94	344.828,931 546.286,643	1.828
94	344.828,931 546.286,643	95	344.825,744 546.289,02	3.976	95	344.825,744 546.289,02	96	344.822,485 546.291,45	4.065	96	344.822,485 546.291,45	97	344.821,894 546.291,891	0.737
97	344.821,894 546.291,891	98	344.812,972 546.302,154	13.599	98	344.812,972 546.302,154	99	344.807,899 546.309,861	9.227	99	344.807,899 546.309,861	100	344.805,626 546.314,327	5.011
100	344.805,626 546.314,327	101	344.804,836 546.315,877	1.74	101	344.804,836 546.315,877	102	344.802,035 546.322,022	6.753	102	344.802,035 546.322,022	103	344.798,971 546.330,475	8.991
103	344.798,971 546.330,475	104	344.797,815 546.333,44	3.182	104	344.797,815 546.333,44	105	344.797,55 546.336,501	3.072	105	344.797,55 546.336,501	106	344.797,076 546.339,007	2.55
106	344.797,076 546.339,007	107	344.797,606 546.341,364	2.416	107	344.797,606 546.341,364	108	344.793,217 546.338,341	5.329	108	344.793,217 546.338,341	109	344.792,513 546.337,874	0.845
109	344.792,513 546.337,874	110	344.789,515 546.335,887	3.597	110	344.789,515 546.335,887	111	344.787,181 546.333,456	3.37	111	344.787,181 546.333,456	112	344.789,332 546.334,717	2.493
112	344.789,332 546.334,717	113	344.791,748 546.334,537	2.423	113	344.791,748 546.334,537	114	344.793,951 546.333,193	2.581	114	344.793,951 546.333,193	115	344.795,162 546.329,253	4.122
115	344.795,162 546.329,253	116	344.795,194 546.329,159	0.099	116	344.795,194 546.329,159	117	344.798,302 546.320,583	9.122	117	344.798,302 546.320,583	118	344.798,362 546.320,435	0.16

Punct început	X / Y	Punct sfârșit	X / Y	Lungime segment	Punct început	X / Y	Punct sfârșit	X / Y	Lungime segment	Punct început	X / Y	Punct sfârșit	X / Y	Lungime segment
118	344.798,362 546.320,435	119	344.801,215 546.314,179	6.876	119	344.801,215 546.314,179	120	344.801,252 546.314,101	0.086	120	344.801,252 546.314,101	121	344.804,385 546.307,947	6.906
121	344.804,385 546.307,947	122	344.804,497 546.307,755	0.222	122	344.804,497 546.307,755	123	344.809,704 546.299,843	9.472	123	344.809,704 546.299,843	124	344.809,865 546.299,631	0.266
124	344.809,865 546.299,631	125	344.819,017 546.289,104	13.949	125	344.819,017 546.289,104	126	344.819,33 546.288,813	0.427	126	344.819,33 546.288,813	127	344.827,596 546.282,648	10.312
127	344.827,596 546.282,648	128	344.830,285 546.280,642	3.355	128	344.830,285 546.280,642	129	344.830,49 546.280,508	0.245	129	344.830,49 546.280,508	130	344.836,946 546.276,823	7.434
130	344.836,946 546.276,823	131	344.837,112 546.276,738	0.186	131	344.837,112 546.276,738	132	344.852,249 546.269,875	16.62	132	344.852,249 546.269,875	133	344.852,288 546.269,857	0.043
133	344.852,288 546.269,857	134	344.862,833 546.265,345	11.47	134	344.862,833 546.265,345	135	344.865,87 546.263,658	3.474	135	344.865,87 546.263,658	136	344.868,661 546.261,564	3.489
136	344.868,661 546.261,564	137	344.874,838 546.254,06	9.719	137	344.874,838 546.254,06	138	344.875,061 546.253,83	0.32	138	344.875,061 546.253,83	139	344.878,839 546.250,506	5.032
139	344.878,839 546.250,506	140	344.878,922 546.250,437	0.108	140	344.878,922 546.250,437	141	344.883,37 546.246,934	5.662	141	344.883,37 546.246,934	142	344.883,762 546.246,692	0.461
142	344.883,762 546.246,692	143	344.893,345 546.242,226	10.573	143	344.893,345 546.242,226	144	344.893,36 546.242,219	0.017	144	344.893,36 546.242,219	145	344.907,144 546.235,934	15.149
145	344.907,144 546.235,934	146	344.918,302 546.229,786	12.74	146	344.918,302 546.229,786	147	344.935,235 546.220,456	19.333	147	344.935,235 546.220,456	148	344.955,301 546.208,785	23.213
148	344.955,301 546.208,785	149	344.963,148 546.203,973	9.205	149	344.963,148 546.203,973	150	344.969,378 546.199,971	7.405	150	344.969,378 546.199,971	151	344.969,414 546.199,948	0.043
151	344.969,414 546.199,948	152	344.976,223 546.195,776	7.985	152	344.976,223 546.195,776	153	344.976,67 546.195,573	0.491	153	344.976,67 546.195,573	154	344.980,856 546.193,937	4.494
154	344.980,856 546.193,937	155	344.981,535 546.193,691	0.722	155	344.981,535 546.193,691	156	344.982,096 546.193,573	0.573	156	344.982,096 546.193,573	157	344.982,681 546.193,715	0.602
157	344.982,681 546.193,715	158	344.983,316 546.193,869	0.653	158	344.983,316 546.193,869	159	344.985,297 546.195,164	2.367	159	344.985,297 546.195,164	160	344.985,422 546.195,246	0.149
160	344.985,422 546.195,246	161	344.985,802 546.195,43	0.422	161	344.985,802 546.195,43	162	344.986,135 546.195,689	0.422	162	344.986,135 546.195,689	163	344.986,405 546.196,013	0.422
163	344.986,405 546.196,013	164	344.988,255 546.198,768	3.319	164	344.988,255 546.198,768	165	344.988,424 546.199,074	0.35	165	344.988,424 546.199,074	166	344.988,537 546.199,406	0.351
166	344.988,537 546.199,406	167	344.989,56 546.203,578	4.296	167	344.989,56 546.203,578	168	344.989,6 546.203,784	0.21	168	344.989,6 546.203,784	169	344.990,376 546.209,472	5.741
169	344.990,376 546.209,472	170	344.990,727 546.212,042	2.594	170	344.990,727 546.212,042	171	344.991,139 546.213,254	1.28	171	344.991,139 546.213,254	172	344.994,431 546.222,936	10.226
172	344.994,431 546.222,936	173	345.001,353 546.239,744	18.178	173	345.001,353 546.239,744	174	345.004,559 546.244,555	5.781	174	345.004,559 546.244,555	175	345.009,116 546.248,697	6.158
175	345.009,116 546.248,697	176	345.011,725 546.249,517	2.735	176	345.011,725 546.249,517	177	345.012,36 546.249,717	0.666	177	345.012,36 546.249,717	178	345.013,74 546.249,614	1.384
178	345.013,74 546.249,614	179	345.015,086 546.249,515	1.35	179	345.015,086 546.249,515	180	345.015,102 546.249,514	0.016	180	345.015,102 546.249,514	181	345.020,339 546.249,168	5.248
181	345.020,339 546.249,168	182	345.020,471 546.249,164	0.132	182	345.020,471 546.249,164	183	345.024,845 546.249,164	4.374	183	345.024,845 546.249,164	184	345.025,346 546.249,228	0.505
184	345.025,346 546.249,228	185	345.029,259 546.250,239	4.041	185	345.029,259 546.250,239	186	345.029,757 546.250,442	0.538	186	345.029,757 546.250,442	187	345.032,732 546.252,156	3.433
187	345.032,732 546.252,156	188	345.032,901 546.252,265	0.201	188	345.032,901 546.252,265	189	345.037,12 546.255,295	5.194	189	345.037,12 546.255,295	190	345.037,163 546.255,327	0.054
190	345.037,163 546.255,327	191	345.043,674 546.260,276	8.178	191	345.043,674 546.260,276	192	345.043,916 546.260,493	0.325	192	345.043,916 546.260,493	193	345.045,629 546.262,302	2.491
193	345.045,629 546.262,302	194	345.047,612 546.264,395	2.883	194	345.047,612 546.264,395	195	345.044,616 546.267,05	4.003					

** Lungimile segmentelor sunt determinate în planul de proiecție Stereo 70 și sunt rotunjite la 1 milimetru.

*** Distanța dintre puncte este formată din segmente cumulate ce sunt mai mici decât valoarea 1 milimetru.

**DATE DESPRE IMOBILUL NR. 3668**

Oficiul de Cadastru și Publicitate Imobiliară ALBA
Biroul de Cadastru și Publicitate Imobiliară Campeni

A. Partea I. Descrierea imobilului

TEREN Extravilan

Nr. CF vechi:99(70092)

Nr. topografic: 622, 623/2, 624/2

Adresa: Jud. Alba

Nr. Crt	Nr cadastral Nr. topografic	Suprafața* (mp)	Observații / Referințe
A1		575	Sector cadastral:32 Teren imprejmuit; Parte din Cartea Funciara veche nr.99(70092) Sacatura, cu nr. topografic vechi 622, 623/2, 624/2. Configuratia imobilului stabilita conform identificarii in teren si a masuratorilor efectuate nu corespunde cu situatia tehnica a imobilului din cartea funciara veche, conform ordinul ANCP nr. 600/2023.

B. Partea II. Proprietari și acte

Inscrieri privitoare la dreptul de proprietate și alte drepturi reale		Referințe
3668 / 25/03/2024		
Act Normativ nr. 7, din 13/03/1996 emis de PARLAMENT;		
B1	Intabulare, drept de PROPRIETATE, dobandit prin Lege, cota actuala 1/1, cota initiala 1/1 1) NEIDENTIFICAT NEIDENTIFICAT	A1
Act Administrativ nr. 1511, din 13/03/2024 emis de COMUNA VADU MOȚILOR;		
B2	Se noteaza posesia factica in favoarea lui Mocan Constantin 1) MOCAN CONSTANTIN	A1

C. Partea III. SARCINI .

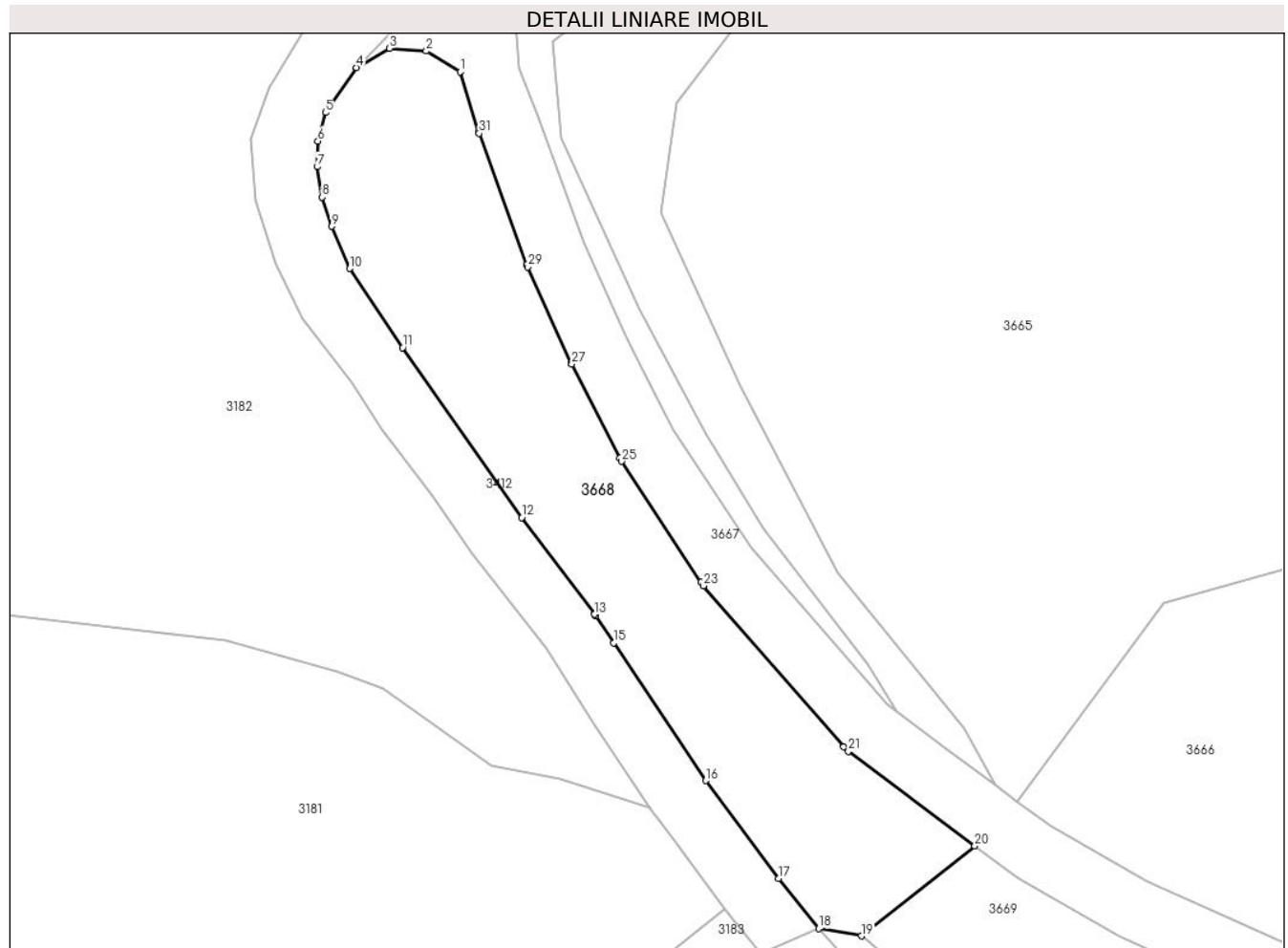
Inscrieri privind dezmembramintele dreptului de proprietate, drepturi reale de garanție și sarcini	Referințe
NU SUNT	

Anexa Nr. 1 La Partea I

Teren

Nr cadastral	Suprafața (mp)*	Observații / Referințe
	575	Parte din Cartea Funciara veche nr.99(70092) Sacatura, cu nr. topografic vechi 622, 623/2, 624/2. Configuratia imobilului stabilita conform identificarii in teren si a masuratorilor efectuate nu corespunde cu situatia tehnica a imobilului din cartea funciara veche, conform ordinul ANCPI nr. 600/2023.

* Suprafața este determinată în planul de proiecție Stereo 70.



Date referitoare la teren

Crt	Categorie folosință	Intravilan	Suprafața (mp)	Tarla	Parcelă	Nr. topo	Observații / Referințe
1	pasune	NU	575	-	-	-	

Lungime Segmente

1) Valorile lungimilor segmentelor sunt obținute din proiecție în plan.

Punct început	X / Y	Punct sfârșit	X / Y	Lungime segment (** (m)
1	344.793,951 546.333,193	2	344.791,748 546.334,537	2.581
3	344.789,332 546.334,717	4	344.787,181 546.333,456	2.493
5	344.785,153 546.330,526	6	344.784,657 546.328,66	1.931
7	344.784,606 546.326,982	8	344.784,936 546.325,003	2.006

Punct început	X / Y	Punct sfârșit	X / Y	Lungime segment (** (m)
2	344.791,748 546.334,537	3	344.789,332 546.334,717	2.423
4	344.787,181 546.333,456	5	344.785,153 546.330,526	3.563
6	344.784,657 546.328,66	7	344.784,606 546.326,982	1.679
8	344.784,936 546.325,003	9	344.785,553 546.323,093	2.007

Punct început	X / Y	Punct sfârșit	X / Y	Lungime segment (** (m)
9	344.785,553 546.323,093	10	344.786,726 546.320,343	2.99
11	344.790,189 546.315,169	12	344.797,98 546.304,077	13.555
13	344.802,747 546.297,759	14	344.802,812 546.297,667	0.113
15	344.803,994 546.295,902	16	344.810,018 546.286,906	10.827
17	344.814,787 546.280,518	18	344.817,387 546.277,247	4.178
19	344.820,182 546.276,76	20	344.827,596 546.282,648	9.468
21	344.819,33 546.288,813	22	344.819,017 546.289,104	0.427
23	344.809,865 546.299,631	24	344.809,704 546.299,843	0.266
25	344.804,497 546.307,755	26	344.804,385 546.307,947	0.222
27	344.801,252 546.314,101	28	344.801,215 546.314,179	0.086
29	344.798,362 546.320,435	30	344.798,302 546.320,583	0.16
31	344.795,194 546.329,159	32	344.795,162 546.329,253	0.099

Punct început	X / Y	Punct sfârșit	X / Y	Lungime segment (** (m)
10	344.786,726 546.320,343	11	344.790,189 546.315,169	6.226
12	344.797,98 546.304,077	13	344.802,747 546.297,759	7.915
14	344.802,812 546.297,667	15	344.803,994 546.295,902	2.124
16	344.810,018 546.286,906	17	344.814,787 546.280,518	7.972
18	344.817,387 546.277,247	19	344.820,182 546.276,76	2.837
20	344.827,596 546.282,648	21	344.819,33 546.288,813	10.312
22	344.819,017 546.289,104	23	344.809,865 546.299,631	13.949
24	344.809,704 546.299,843	25	344.804,497 546.307,755	9.472
26	344.804,385 546.307,947	27	344.801,252 546.314,101	6.906
28	344.801,215 546.314,179	29	344.798,362 546.320,435	6.876
30	344.798,302 546.320,583	31	344.795,194 546.329,159	9.122
32	344.795,162 546.329,253	1	344.793,951 546.333,193	4.122

** Lungimile segmentelor sunt determinate în planul de proiecție Stereo 70 și sunt rotunjite la 1 milimetru.

*** Distanța dintre puncte este formată din segmente cumulate ce sunt mai mici decât valoarea 1 milimetru.

**DATE DESPRE IMOBILUL NR. 3669**

Oficiul de Cadastru și Publicitate Imobiliară ALBA
Biroul de Cadastru și Publicitate Imobiliară Campeni

A. Partea I. Descrierea imobilului

Nr. CF vechi:100, 1226

Nr. topografic: 625, 626, 627, 628, 629,
633, 634, 807, 808, 809, 810, 811, 812,
813

TEREN Necunoscut

Adresa: Loc. Bodești, Nr. 51, Jud. Alba

Nr. Crt	Nr cadastral Nr. topografic	Suprafața* (mp)	Observații / Referințe
A1		13.769	Sector cadastral:32 Teren imprejmuit; Parte din Cartea Funciara veche nr.100, 1226 Sacatura, cu nr. topografic vechi 625, 626, 627, 628, 629, 633, 634, 807, 808, 809, 810, 811, 812, 813. Configuratia imobilului stabilita conform identificarii in teren si a masuratorilor efectuate nu corespunde cu situatia tehnica a imobilului din cartea funciara veche, conform ordinul ANCP nr. 600/2023. Pe teren exista 1 stalp de electricitate.

Construcții

Crt	Nr cadastral Nr. topografic	Adresa	Observații / Referințe
A1.1		Loc. Bodești, Nr. 51, Jud. Alba	Nr. niveluri:1; S. construita la sol:95 mp; CASA DE LOCUIT
A1.2		Loc. Bodești, Nr. 51, Jud. Alba	Nr. niveluri:1; S. construita la sol:25 mp; CASA DE LOCUIT
A1.3		Loc. Bodești, Nr. 51, Jud. Alba	Nr. niveluri:1; S. construita la sol:236 mp; GRAJD

B. Partea II. Proprietari și acte

Inscrieri privitoare la dreptul de proprietate și alte drepturi reale		Referințe
3669 / 25/03/2024		
Act Normativ nr. 7, din 13/03/1996 emis de PARLAMENT;		
B1	Intabulare, drept de PROPRIETATE, dobandit prin Lege, cota actuala 1/1, cota initiala 1/1 1) NEIDENTIFICAT NEIDENTIFICAT	A1
Act Administrativ nr. 1512, din 13/03/2024 emis de COMUNA VADU MOȚILOR;		
B2	Se noteaza posesia factica in favoarea lui Bodea Cornel-Gheorghe 1) BODEA CORNEL-GHEORGHE	A1
Act Administrativ nr. 1597, din 13/03/2024 emis de COMUNA VADU MOȚILOR;		
B3	Intabulare, drept de PROPRIETATE, dobandit prin Construire, cota actuala 1/1, cota initiala 1/1 1) BODEA CORNEL-GHEORGHE	A1.1, A1.2, A1.3

C. Partea III. SARCINI .

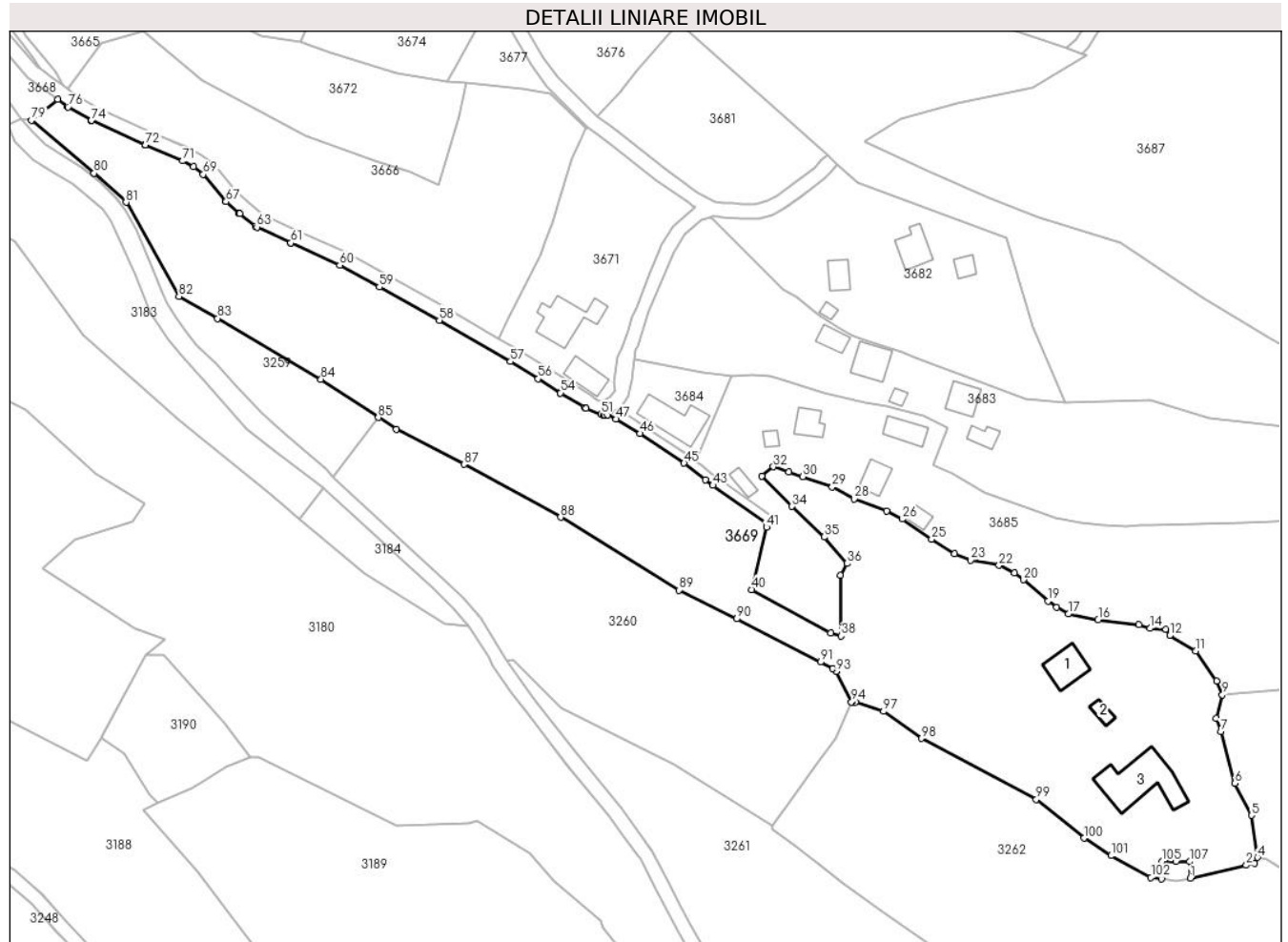
Inscrieri privind dezmembramintele dreptului de proprietate, drepturi reale de garanție și sarcini	Referințe
NU SUNT	

Anexa Nr. 1 La Partea I

Teren

Nr cadastral	Suprafața (mp)*	Observații / Referințe
	13.769	Parte din Cartea Funciara veche nr.100, 1226 Sacatura, cu nr. topografic vechi 625, 626, 627, 628, 629, 633, 634, 807, 808, 809, 810, 811, 812, 813. Configuratia imobilului stabilita conform identificarii in teren si a masuratorilor efectuate nu corespunde cu situatia tehnica a imobilului din cartea funciara veche, conform ordinul ANCPi nr. 600/2023. Pe teren exista 1 stalp de electricitate.

* Suprafața este determinată în planul de proiecție Stereo 70.



Date referitoare la teren

Crt	Categorie folosință	Intra vilan	Suprafața (mp)	Tarla	Parcelă	Nr. topo	Observații / Referințe
1	curți construcții	DA	2.254	-	-	-	
2	pasune	DA	3.661	-	-	-	
3	pasune	DA	831	-	-	-	
4	drum	DA	206	-	-	-	
5	pasune	NU	6.817	-	-	-	

Date referitoare la construcții

Crt	Număr	Destinație construcție	Supraf. (mp)	Situație juridică	Observații / Referințe
A1.1		construcții de locuințe	95	Cu acte	Nr. niveluri:1; S. construita la sol:95 mp; CASA DE LOCUIT
A1.2		construcții de locuințe	25	Cu acte	Nr. niveluri:1; S. construita la sol:25 mp; CASA DE LOCUIT
A1.3		construcții anexa	236	Cu acte	Nr. niveluri:1; S. construita la sol:236 mp; GRAJD

Lungime Segmente

1) Valorile lungimilor segmentelor sunt obținute din proiecție în plan.

Punct început	X / Y	Punct sfârșit	X / Y	Lungime segment	Punct început	X / Y	Punct sfârșit	X / Y	Lungime segment	Punct început	X / Y	Punct sfârșit	X / Y	Lungime segment
1	345.147,093 546.063,217	2	345.162,879 546.066,897	16.209	2	345.162,879 546.066,897	3	345.165,162 546.067,429	2.344	3	345.165,162 546.067,429	4	345.166,068 546.069,062	1.867
4	345.166,068 546.069,062	5	345.164,386 546.080,959	12.015	5	345.164,386 546.080,959	6	345.159,714 546.089,95	10.132	6	345.159,714 546.089,95	7	345.155,735 546.104,581	15.162
7	345.155,735 546.104,581	8	345.154,435 546.108,252	3.894	8	345.154,435 546.108,252	9	345.156,134 546.114,904	6.866	9	345.156,134 546.114,904	10	345.154,489 546.118,816	4.244
10	345.154,489 546.118,816	11	345.148,583 546.127,234	10.283	11	345.148,583 546.127,234	12	345.141,277 546.131,582	8.502	12	345.141,277 546.131,582	13	345.140,244 546.133,405	2.095
13	345.140,244 546.133,405	14	345.135,707 546.133,607	4.541	14	345.135,707 546.133,607	15	345.132,609 546.134,642	3.266	15	345.132,609 546.134,642	16	345.121,106 546.136,09	11.594
16	345.121,106 546.136,09	17	345.112,678 546.137,682	8.577	17	345.112,678 546.137,682	18	345.109,398 546.139,527	3.763	18	345.109,398 546.139,527	19	345.106,938 546.141,279	3.02
19	345.106,938 546.141,279	20	345.100,081 546.147,326	9.142	20	345.100,081 546.147,326	21	345.097,521 546.149,325	3.248	21	345.097,521 546.149,325	22	345.093,124 546.151,389	4.857
22	345.093,124 546.151,389	23	345.085,111 546.152,811	8.138	23	345.085,111 546.152,811	24	345.080,543 546.154,626	4.915	24	345.080,543 546.154,626	25	345.074,126 546.158,78	7.644
25	345.074,126 546.158,78	26	345.065,896 546.164,443	9.99	26	345.065,896 546.164,443	27	345.061,492 546.166,741	4.967	27	345.061,492 546.166,741	28	345.052,267 546.170,125	9.826
28	345.052,267 546.170,125	29	345.046,093 546.173,484	7.029	29	345.046,093 546.173,484	30	345.037,734 546.176,386	8.848	30	345.037,734 546.176,386	31	345.033,906 546.177,705	4.049
31	345.033,906 546.177,705	32	345.029,451 546.179,169	4.689	32	345.029,451 546.179,169	33	345.026,226 546.176,58	4.136	33	345.026,226 546.176,58	34	345.034,704 546.167,976	12.079
34	345.034,704 546.167,976	35	345.043,814 546.159,363	12.537	35	345.043,814 546.159,363	36	345.050,233 546.151,905	9.84	36	345.050,233 546.151,905	37	345.048,403 546.148,507	3.859
37	345.048,403 546.148,507	38	345.048,637 546.131,47	17.039	38	345.048,637 546.131,47	39	345.045,653 546.132,384	3.121	39	345.045,653 546.132,384	40	345.023,389 546.144,56	25.376
40	345.023,389 546.144,56	41	345.027,525 546.162,086	18.007	41	345.027,525 546.162,086	42	345.027,749 546.162,906	0.85	42	345.027,749 546.162,906	43	345.012,413 546.173,927	18.885
43	345.012,413 546.173,927	44	345.010,312 546.175,438	2.588	44	345.010,312 546.175,438	45	345.004,294 546.180,162	7.651	45	345.004,294 546.180,162	46	344.991,804 546.188,51	15.023
46	344.991,804 546.188,51	47	344.985,138 546.192,587	7.814	47	344.985,138 546.192,587	48	344.982,681 546.193,715	2.704	48	344.982,681 546.193,715	49	344.982,096 546.193,573	0.602
49	344.982,096 546.193,573	50	344.981,535 546.193,691	0.573	50	344.981,535 546.193,691	51	344.980,856 546.193,937	0.722	51	344.980,856 546.193,937	52	344.976,67 546.195,573	4.494
52	344.976,67 546.195,573	53	344.976,223 546.195,776	0.491	53	344.976,223 546.195,776	54	344.969,414 546.199,948	7.985	54	344.969,414 546.199,948	55	344.969,378 546.199,971	0.043
55	344.969,378 546.199,971	56	344.963,148 546.203,973	7.405	56	344.963,148 546.203,973	57	344.955,301 546.208,785	9.205	57	344.955,301 546.208,785	58	344.935,235 546.220,456	23.213
58	344.935,235 546.220,456	59	344.918,302 546.229,786	19.333	59	344.918,302 546.229,786	60	344.907,144 546.235,934	12.74	60	344.907,144 546.235,934	61	344.893,36 546.242,219	15.149
61	344.893,36 546.242,219	62	344.893,345 546.242,226	0.017	62	344.893,345 546.242,226	63	344.883,762 546.246,692	10.573	63	344.883,762 546.246,692	64	344.883,37 546.246,934	0.461
64	344.883,37 546.246,934	65	344.878,922 546.250,437	5.662	65	344.878,922 546.250,437	66	344.878,839 546.250,506	0.108	66	344.878,839 546.250,506	67	344.875,061 546.253,83	5.032
67	344.875,061 546.253,83	68	344.874,838 546.254,06	0.32	68	344.874,838 546.254,06	69	344.868,661 546.261,564	9.719	69	344.868,661 546.261,564	70	344.865,87 546.263,658	3.489
70	344.865,87 546.263,658	71	344.862,833 546.265,345	3.474	71	344.862,833 546.265,345	72	344.852,288 546.269,857	11.47	72	344.852,288 546.269,857	73	344.852,249 546.269,875	0.043
73	344.852,249 546.269,875	74	344.837,112 546.276,738	16.62	74	344.837,112 546.276,738	75	344.836,946 546.276,823	0.186	75	344.836,946 546.276,823	76	344.830,49 546.280,508	7.434
76	344.830,49 546.280,508	77	344.830,285 546.280,642	0.245	77	344.830,285 546.280,642	78	344.827,596 546.282,648	3.355	78	344.827,596 546.282,648	79	344.820,182 546.276,76	9.468
79	344.820,182 546.276,76	80	344.837,861 546.261,854	23.124	80	344.837,861 546.261,854	81	344.846,866 546.253,665	12.172	81	344.846,866 546.253,665	82	344.861,8 546.227,147	30.434
82	344.861,8 546.227,147	83	344.872,668 546.220,946	12.513	83	344.872,668 546.220,946	84	344.901,868 546.203,819	33.852	84	344.901,868 546.203,819	85	344.918,026 546.193,039	19.424
85	344.918,026 546.193,039	86	344.923,063 546.189,678	6.055	86	344.923,063 546.189,678	87	344.942,168 546.179,834	21.492	87	344.942,168 546.179,834	88	344.969,46 546.164,939	31.092
88	344.969,46 546.164,939	89	345.002,835 546.144,404	39.186	89	345.002,835 546.144,404	90	345.019,135 546.136,307	18.2	90	345.019,135 546.136,307	91	345.042,777 546.124,133	26.592
91	345.042,777 546.124,133	92	345.046,215 546.122,339	3.878	92	345.046,215 546.122,339	93	345.047,137 546.121,51	1.24	93	345.047,137 546.121,51	94	345.051,497 546.112,904	9.647
94	345.051,497 546.112,904	95	345.051,617 546.112,964	0.134	95	345.051,617 546.112,964	96	345.052,683 546.112,794	1.079	96	345.052,683 546.112,794	97	345.060,554 546.110,215	8.283

Punct început	X / Y	Punct sfârșit	X / Y	Lungime segment	Punct început	X / Y	Punct sfârșit	X / Y	Lungime segment	Punct început	X / Y	Punct sfârșit	X / Y	Lungime segment
97	345.060,554 546.110,215	98	345.071,275 546.102,59	13.156	98	345.071,275 546.102,59	99	345.103,668 546.085,428	36.658	99	345.103,668 546.085,428	100	345.117,062 546.074,477	17.301
100	345.117,062 546.074,477	101	345.124,697 546.069,572	9.075	101	345.124,697 546.069,572	102	345.135,986 546.063,446	12.844	102	345.135,986 546.063,446	103	345.138,981 546.063,088	3.016
103	345.138,981 546.063,088	104	345.139,069 546.065,266	2.18	104	345.139,069 546.065,266	105	345.139,215 546.067,948	2.686	105	345.139,215 546.067,948	106	345.143,068 546.068,011	3.854
106	345.143,068 546.068,011	107	345.146,937 546.067,892	3.871	107	345.146,937 546.067,892	1	345.147,093 546.063,217	4.678					

** Lungimile segmentelor sunt determinate în planul de proiecție Stereo 70 și sunt rotunjite la 1 milimetru.

*** Distanța dintre puncte este formată din segmente cumulate ce sunt mai mici decât valoarea 1 milimetru.

**DATE DESPRE IMOBILUL NR. 3670**

Oficiul de Cadastru și Publicitate Imobiliară ALBA
Biroul de Cadastru și Publicitate Imobiliară Campeni

A. Partea I. Descrierea imobilului

Nr. CF vechi:100(70170)

Nr. topografic: 625, 626, 627, 628, 629,
633, 634

TEREN Extravilan

Adresa: Jud. Alba

Nr. Crt	Nr cadastral Nr. topografic	Suprafața* (mp)	Observații / Referințe
A1		135	Sector cadastral:32 Teren neimprejmuit; Parte din Cartea Funciara veche nr.100 Sacatura, cu nr. topografic vechi 625, 626, 627, 628, 629, 633, 634. Configuratia imobilului stabilita conform identificarii in teren si a masuratorilor efectuate nu corespunde cu situatia tehnica a imobilului din cartea funciara veche, conform ordinul ANCP nr. 600/2023.

B. Partea II. Proprietari și acte

Inscrieri privitoare la dreptul de proprietate și alte drepturi reale	Referințe
3670 / 25/03/2024	
Act Normativ nr. 7, din 13/03/1996 emis de PARLAMENT;	
B1	A1
Inscrierea provizorie, drept de PROPRIETATE, dobandit prin Lege, cota actuala 1/1, cota initiala 1/1 1) UAT VADU MOȚILOR, CIF:4562192	

C. Partea III. SARCINI .

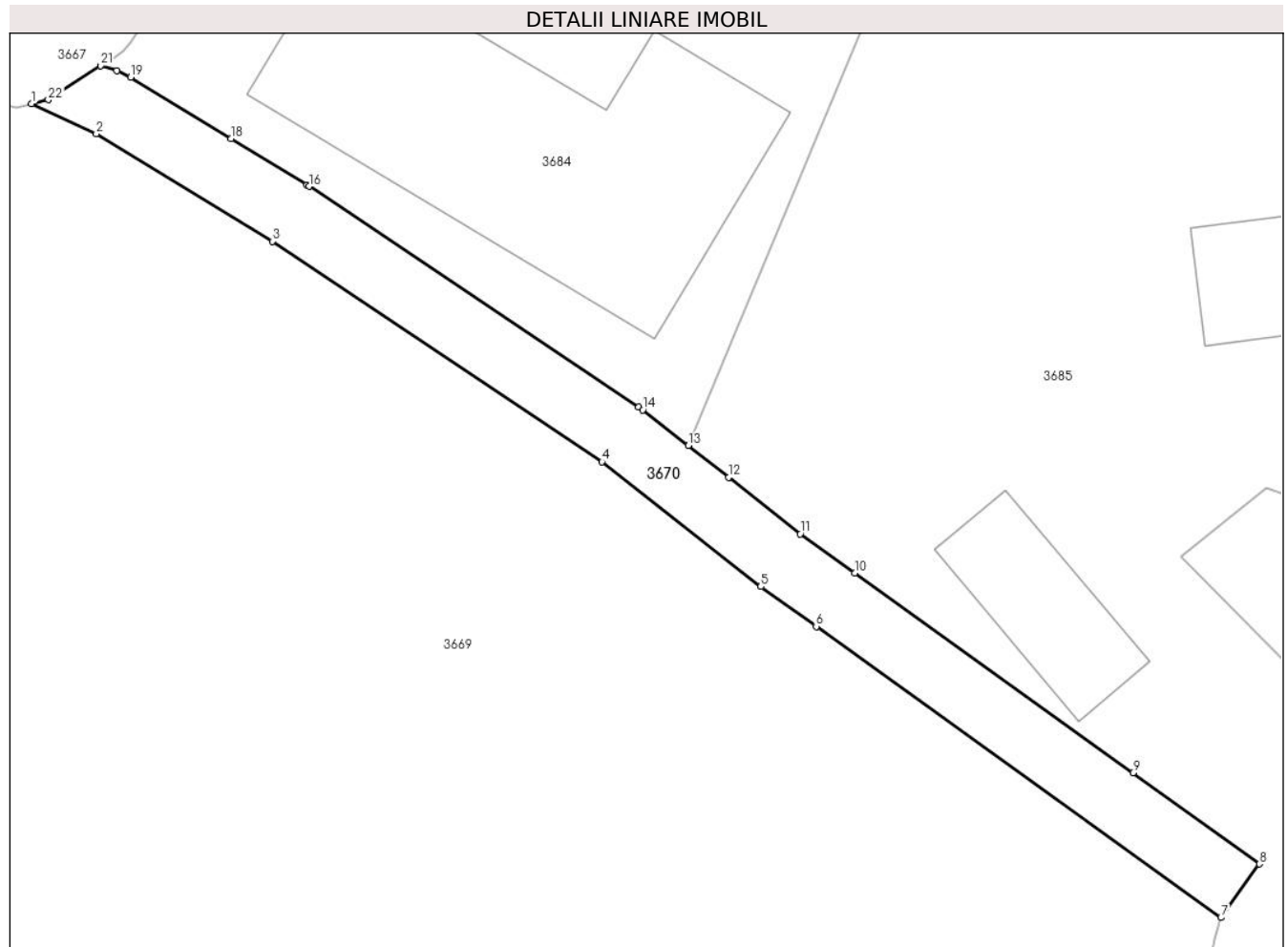
Inscrieri privind dezmembramintele dreptului de proprietate, drepturi reale de garanție și sarcini	Referințe
NU SUNT	

Anexa Nr. 1 La Partea I

Teren

Nr cadastral	Suprafața (mp)*	Observații / Referințe
	135	Parte din Cartea Funciara veche nr.100 Sacatura, cu nr. topografic vechi 625, 626, 627, 628, 629, 633, 634. Configuratia imobilului stabilita conform identificarii in teren si a masuratorilor efectuate nu corespunde cu situatia tehnica a imobilului din cartea funciara veche, conform ordinul ANCPI nr. 600/2023.

* Suprafața este determinată în planul de proiecție Stereo 70.



Date referitoare la teren

Crt	Categorie folosință	Intravilan	Suprafața (mp)	Tarla	Parcelă	Nr. topo	Observații / Referințe
1	drum	NU	135	-	-	-	

Lungime Segmente

1) Valorile lungimilor segmentelor sunt obținute din proiecție în plan.

Punct început	X / Y	Punct sfârșit	X / Y	Lungime segment (** (m)
1	344.982,681 546.193,715	2	344.985,138 546.192,587	2.704
3	344.991,804 546.188,51	4	345.004,294 546.180,162	15.023
5	345.010,312 546.175,438	6	345.012,413 546.173,927	2.588
7	345.027,749 546.162,906	8	345.029,208 546.164,936	2.5

Punct început	X / Y	Punct sfârșit	X / Y	Lungime segment (** (m)
2	344.985,138 546.192,587	3	344.991,804 546.188,51	7.814
4	345.004,294 546.180,162	5	345.010,312 546.175,438	7.651
6	345.012,413 546.173,927	7	345.027,749 546.162,906	18.885
8	345.029,208 546.164,936	9	345.024,414 546.168,382	5.904

Punct început	X / Y	Punct sfârșit	X / Y	Lungime segment (** (m)
9	345.024,414 546.168,382	10	345.013,872 546.175,957	12.981
11	345.011,814 546.177,437	12	345.009,089 546.179,576	3.464
13	345.007,563 546.180,774	14	345.005,837 546.182,128	2.194
15	345.005,683 546.182,24	16	344.993,193 546.190,589	15.024
17	344.993,108 546.190,643	18	344.990,241 546.192,396	3.36
19	344.986,442 546.194,72	20	344.985,909 546.194,965	0.587
21	344.985,297 546.195,164	22	344.983,316 546.193,869	2.367

Punct început	X / Y	Punct sfârșit	X / Y	Lungime segment (** (m)
10	345.013,872 546.175,957	11	345.011,814 546.177,437	2.535
12	345.009,089 546.179,576	13	345.007,563 546.180,774	1.94
14	345.005,837 546.182,128	15	345.005,683 546.182,24	0.19
16	344.993,193 546.190,589	17	344.993,108 546.190,643	0.101
18	344.990,241 546.192,396	19	344.986,442 546.194,72	4.453
20	344.985,909 546.194,965	21	344.985,297 546.195,164	0.644
22	344.983,316 546.193,869	1	344.982,681 546.193,715	0.653

** Lungimile segmentelor sunt determinate în planul de proiecție Stereo 70 și sunt rotunjite la 1 milimetru.

*** Distanța dintre puncte este formată din segmente cumulate ce sunt mai mici decât valoarea 1 milimetru.

**DATE DESPRE IMOBILUL NR. 3671**

Oficiul de Cadastru și Publicitate Imobiliară ALBA
Biroul de Cadastru și Publicitate Imobiliară Campeni

A. Partea I. Descrierea imobilului

Nr. CF vechi:100(70170)

Nr. topografic: 625, 626, 627, 628, 629,
633, 634

TEREN Intravilan

Adresa: Loc. Bodești, Nr. 52/A, Jud. Alba

Nr. Crt	Nr cadastral Nr. topografic	Suprafața* (mp)	Observații / Referințe
A1		2.046	Sector cadastral:32 Teren împrejmuit; Parte din Cartea Funciara veche nr.100 Sacatura, cu nr. topografic vechi 625, 626, 627, 628, 629, 633, 634. Configuratia imobilului stabilita conform identificarii in teren si a masuratorilor efectuate nu corespunde cu situatia tehnica a imobilului din cartea funciara veche, conform ordinul ANCP nr. 600/2023.

Construcții

Crt	Nr cadastral Nr. topografic	Adresa	Observații / Referințe
A1.1		Loc. Bodești, Nr. 52/A, Jud. Alba	Nr. niveluri:1; S. construita la sol:148 mp; CASA DE LOCUIT
A1.2		Loc. Bodești, Nr. 52/A, Jud. Alba	Nr. niveluri:1; S. construita la sol:69 mp; BUCATARIE DE VARA

B. Partea II. Proprietari și acte

Inscrieri privitoare la dreptul de proprietate și alte drepturi reale		Referințe
3671 / 25/03/2024		
Act Normativ nr. 7, din 13/03/1996 emis de PARLAMENT;		
B1	Intabulare, drept de PROPRIETATE, dobandit prin Lege, cota actuala 1/1, cota initiala 1/1 1) NEIDENTIFICAT NEIDENTIFICAT	A1
Act Administrativ nr. 1513, din 13/03/2024 emis de COMUNA VADU MOȚILOR;		
B2	Se noteaza posesia factica in favoarea lui Toader Constantin 1) TOADER CONSTANTIN	A1
Act Administrativ nr. 1598, din 13/03/2024 emis de COMUNA VADU MOȚILOR;		
B3	Intabulare, drept de PROPRIETATE, dobandit prin Construire, cota actuala 1/1, cota initiala 1/1 1) TOADER CONSTANTIN	A1.1, A1.2

C. Partea III. SARCINI .

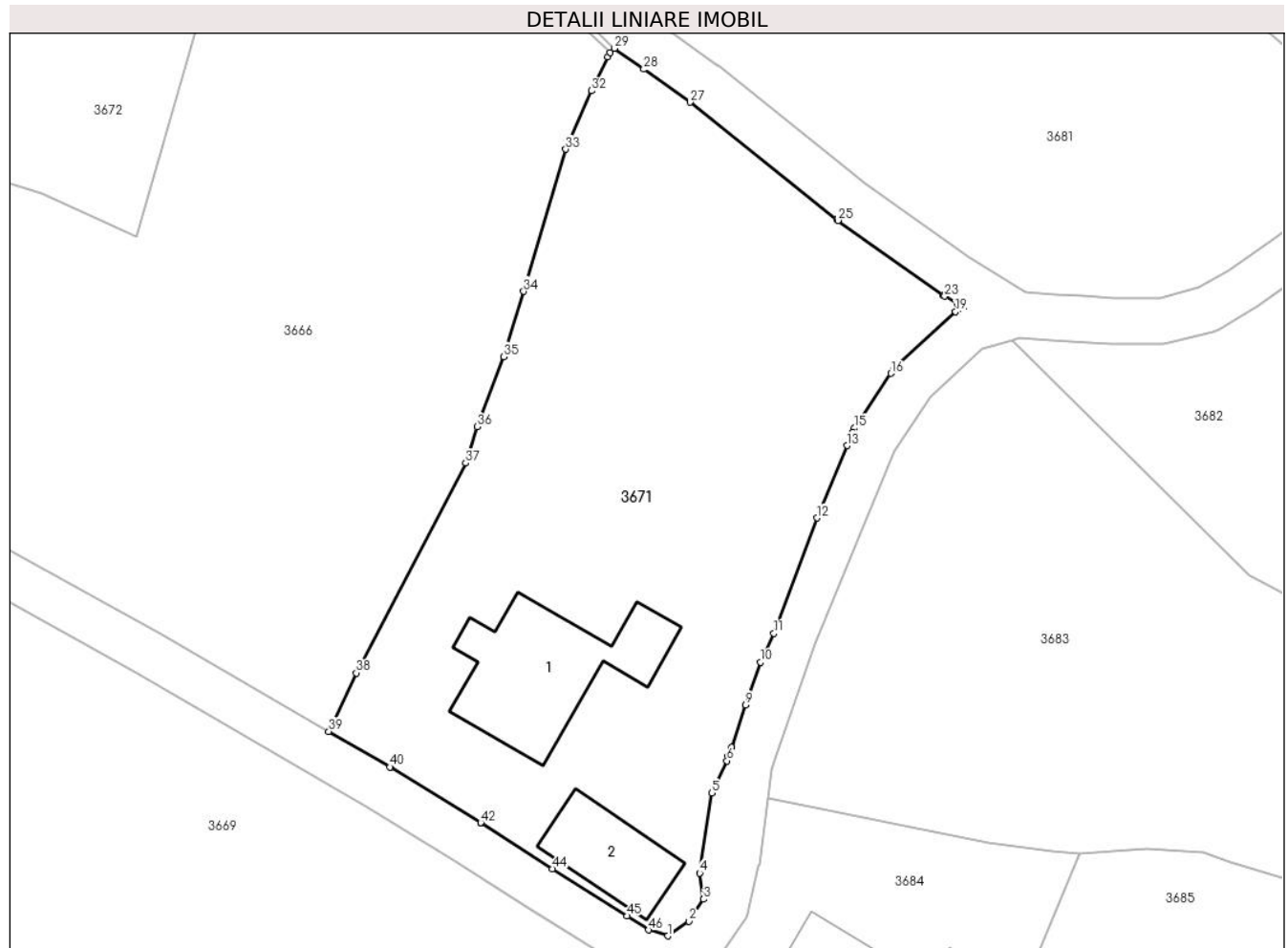
Inscrieri privind dezmembramintele dreptului de proprietate, drepturi reale de garanție și sarcini	Referințe
NU SUNT	

Anexa Nr. 1 La Partea I

Teren

Nr cadastral	Suprafața (mp)*	Observații / Referințe
	2.046	Parte din Cartea Funciara veche nr.100 Sacatura, cu nr. topografic vechi 625, 626, 627, 628, 629, 633, 634. Configuratia imobilului stabilita conform identificarii in teren si a masuratorilor efectuate nu corespunde cu situatia tehnica a imobilului din cartea funciara veche, conform ordinul ANCPI nr. 600/2023.

* Suprafața este determinată în planul de proiecție Stereo 70.



Date referitoare la teren

Crt	Categorie folosință	Intravilan	Suprafața (mp)	Tarla	Parcelă	Nr. topo	Observații / Referințe
1	curți constructii	DA	2.046	-	-	-	

Date referitoare la construcții

Crt	Număr	Destinație construcție	Supraf. (mp)	Situație juridică	Observații / Referințe
A1.1		construcții de locuințe	148	Cu acte	Nr. niveluri:1; S. construita la sol:148 mp; CASA DE LOCUIT
A1.2		construcții anexa	69	Cu acte	Nr. niveluri:1; S. construita la sol:69 mp; BUCATARIE DE VARA

Lungime Segmente

1) Valorile lungimilor segmentelor sunt obținute din proiecție în plan.

Punct început	X / Y	Punct sfârșit	X / Y	Lungime segment	Punct început	X / Y	Punct sfârșit	X / Y	Lungime segment	Punct început	X / Y	Punct sfârșit	X / Y	Lungime segment
1	344.981,589 546.197,496	2	344.983,45 546.198,787	2.265	2	344.983,45 546.198,787	3	344.984,737 546.200,703	2.308	3	344.984,737 546.200,703	4	344.984,392 546.202,987	2.31
4	344.984,392 546.202,987	5	344.985,424 546.209,962	7.051	5	344.985,424 546.209,962	6	344.986,79 546.212,774	3.126	6	344.986,79 546.212,774	7	344.986,878 546.213,148	0.384

Punct început	X / Y	Punct sfârșit	X / Y	Lungime segment	Punct început	X / Y	Punct sfârșit	X / Y	Lungime segment	Punct început	X / Y	Punct sfârșit	X / Y	Lungime segment
7	344.986,878 546.213,148	8	344.987,158 546.213,973	0.871	8	344.987,158 546.213,973	9	344.988,406 546.217,642	3.875	9	344.988,406 546.217,642	10	344.989,694 546.221,365	3.94
10	344.989,694 546.221,365	11	344.990,864 546.223,9	2.792	11	344.990,864 546.223,9	12	344.994,645 546.233,96	10.747	12	344.994,645 546.233,96	13	344.997,247 546.240,28	6.835
13	344.997,247 546.240,28	14	344.997,729 546.241,451	1.266	14	344.997,729 546.241,451	15	344.997,915 546.241,798	0.394	15	344.997,915 546.241,798	16	345.001,099 546.246,575	5.741
16	345.001,099 546.246,575	17	345.001,368 546.246,978	0.485	17	345.001,368 546.246,978	18	345.001,687 546.247,349	0.489	18	345.001,687 546.247,349	19	345.006,751 546.251,953	6.844
19	345.006,751 546.251,953	20	345.007,101 546.252,208	0.433	20	345.007,101 546.252,208	21	345.007,399 546.252,338	0.325	21	345.007,399 546.252,338	22	345.006,963 546.252,607	0.512
22	345.006,963 546.252,607	23	345.005,81 546.253,317	1.354	23	345.005,81 546.253,317	24	345.005,704 546.253,387	0.127	24	345.005,704 546.253,387	25	344.996,467 546.259,919	11.313
25	344.996,467 546.259,919	26	344.996,374 546.259,99	0.117	26	344.996,374 546.259,99	27	344.983,552 546.270,23	16.409	27	344.983,552 546.270,23	28	344.979,509 546.273,12	4.97
28	344.979,509 546.273,12	29	344.976,959 546.274,942	3.134	29	344.976,959 546.274,942	30	344.976,575 546.274,585	0.524	30	344.976,575 546.274,585	31	344.976,379 546.274,216	0.418
31	344.976,379 546.274,216	32	344.974,94 546.271,24	3.306	32	344.974,94 546.271,24	33	344.972,695 546.266,129	5.582	33	344.972,695 546.266,129	34	344.969,018 546.253,738	12.925
34	344.969,018 546.253,738	35	344.967,291 546.248,031	5.963	35	344.967,291 546.248,031	36	344.964,939 546.241,92	6.548	36	344.964,939 546.241,92	37	344.963,958 546.238,753	3.315
37	344.963,958 546.238,753	38	344.954,384 546.220,445	20.66	38	344.954,384 546.220,445	39	344.951,994 546.215,336	5.64	39	344.951,994 546.215,336	40	344.957,332 546.212,231	6.175
40	344.957,332 546.212,231	41	344.957,372 546.212,207	0.047	41	344.957,372 546.212,207	42	344.965,257 546.207,372	9.249	42	344.965,257 546.207,372	43	344.965,293 546.207,35	0.042
43	344.965,293 546.207,35	44	344.971,522 546.203,348	7.404	44	344.971,522 546.203,348	45	344.978,062 546.199,24	7.723	45	344.978,062 546.199,24	46	344.979,912 546.198,021	2.216
46	344.979,912 546.198,021	1	344.981,589 546.197,496	1.757										

** Lungimile segmentelor sunt determinate în planul de proiecție Stereo 70 și sunt rotunjite la 1 milimetru.

*** Distanța dintre puncte este formată din segmente cumulate ce sunt mai mici decât valoarea 1 milimetru.

**DATE DESPRE IMOBILUL NR. 3672**

Oficiul de Cadastru și Publicitate Imobiliară ALBA
Biroul de Cadastru și Publicitate Imobiliară Campeni

A. Partea I. Descrierea imobilului

Nr. CF vechi:100(70170)

Nr. topografic: 625, 626, 627, 628, 629,
633, 634

TEREN Extravilan

Adresa: Jud. Alba

Nr. Crt	Nr cadastral Nr. topografic	Suprafața* (mp)	Observații / Referințe
A1		1.979	Sector cadastral:32 Teren neimprejmuit; Parte din Cartea Funciara veche nr.100 Sacatura, cu nr. topografic vechi 625, 626, 627, 628, 629, 633, 634. Configuratia imobilului stabilita conform identificarii in teren si a masuratorilor efectuate nu corespunde cu situatia tehnica a imobilului din cartea funciara veche, conform ordinul ANCP nr. 600/2023.

B. Partea II. Proprietari și acte

Inscrieri privitoare la dreptul de proprietate și alte drepturi reale		Referințe
3672 / 25/03/2024		
Act Normativ nr. 7, din 13/03/1996 emis de PARLAMENT;		
B1	Intabulare, drept de PROPRIETATE, dobandit prin Lege, cota actuala 1/1, cota initiala 1/1 1) NEIDENTIFICAT NEIDENTIFICAT	A1
Act Administrativ nr. 1514, din 13/03/2024 emis de COMUNA VADU MOȚILOR;		
B2	Se noteaza posesia factica in favoarea lui Toader Constantin 1) TOADER CONSTANTIN	A1

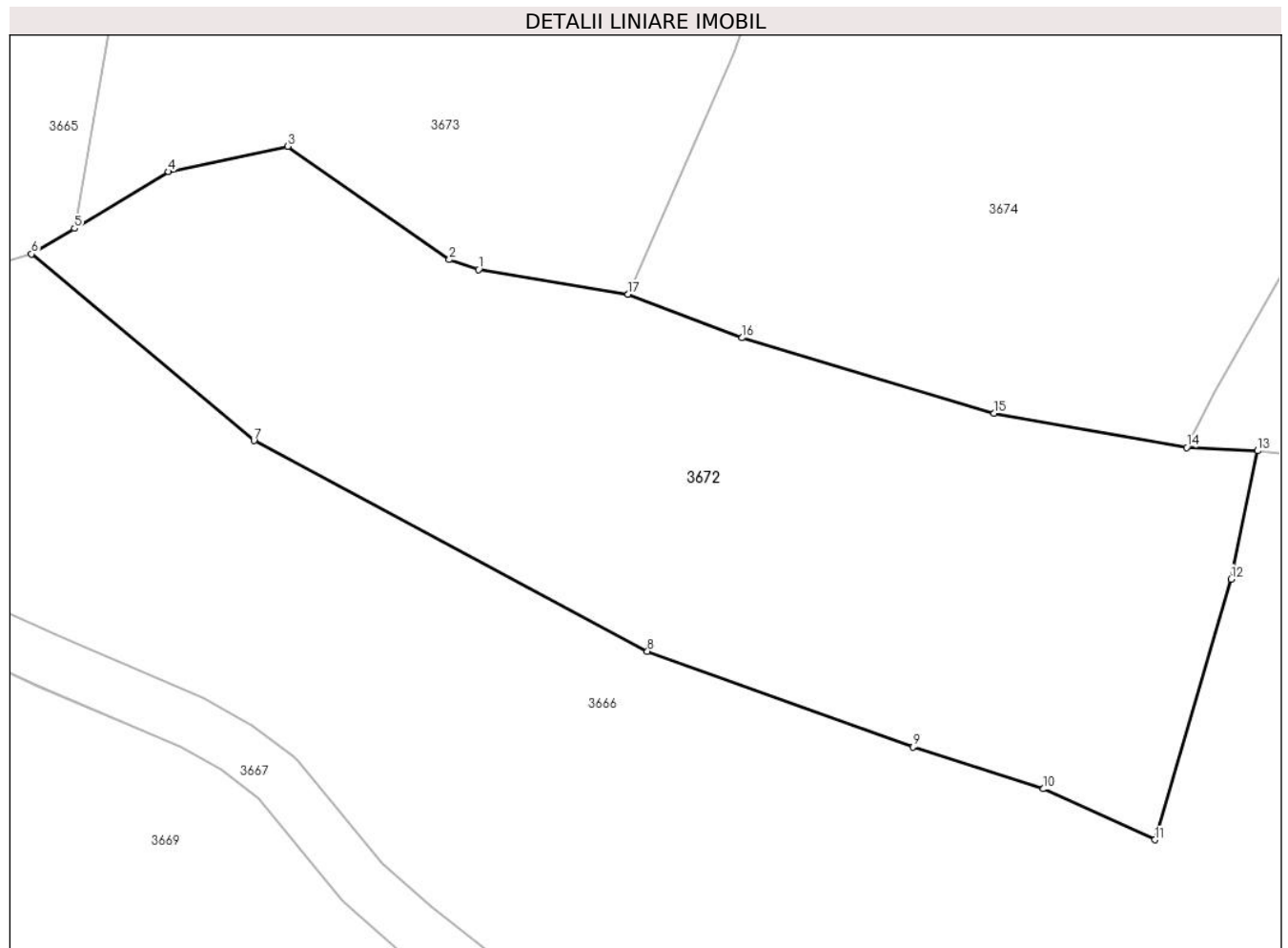
C. Partea III. SARCINI .

Inscrieri privind dezmembramintele dreptului de proprietate, drepturi reale de garanție și sarcini	Referințe
NU SUNT	

Anexa Nr. 1 La Partea I**Teren**

Nr cadastral	Suprafața (mp)*	Observații / Referințe
	1.979	Parte din Cartea Funciara veche nr.100 Sacatura, cu nr. topografic vechi 625, 626, 627, 628, 629, 633, 634. Configuratia imobilului stabilita conform identificarii in teren si a masuratorilor efectuate nu corespunde cu situatia tehnica a imobilului din cartea funciara veche, conform ordinul ANCPI nr. 600/2023.

* Suprafața este determinată în planul de proiecție Stereo 70.

**Date referitoare la teren**

Crt	Categorie folosință	Intra vilan	Suprafața (mp)	Tarla	Parcelă	Nr. topo	Observații / Referințe
1	faneata	NU	1.979	-	-	-	

Lungime Segmente

1) Valorile lungimilor segmentelor sunt obținute din proiecție în plan.

Punct început	X / Y	Punct sfârșit	X / Y	Lungime segment (** (m)
1	344.884,971 546.300,72	2	344.882,802 546.301,46	2.292
2	344.882,802 546.301,46	3	344.870,825 546.309,852	14.624
3	344.870,825 546.309,852	4	344.861,969 546.307,974	9.053
4	344.861,969 546.307,974	5	344.855,006 546.303,767	8.135

Punct început	X / Y	Punct sfârșit	X / Y	Lungime segment (** (m)
5	344.855,006 546.303,767	6	344.851,808 546.301,879	3.714
6	344.851,808 546.301,879	7	344.868,308 546.288,047	21.531
7	344.868,308 546.288,047	8	344.897,508 546.272,449	33.105
8	344.897,508 546.272,449	9	344.917,205 546.265,365	20.932
9	344.917,205 546.265,365	10	344.926,895 546.262,255	10.177
10	344.926,895 546.262,255	11	344.935,159 546.258,482	9.085
11	344.935,159 546.258,482	12	344.940,807 546.277,797	20.124
12	344.940,807 546.277,797	13	344.942,77 546.287,289	9.693
13	344.942,77 546.287,289	14	344.937,504 546.287,539	5.272
14	344.937,504 546.287,539	15	344.923,213 546.290,087	14.516
15	344.923,213 546.290,087	16	344.904,538 546.295,663	19.49
16	344.904,538 546.295,663	17	344.896,076 546.298,886	9.055
17	344.896,076 546.298,886	1	344.884,971 546.300,72	11.255

** Lungimile segmentelor sunt determinate în planul de proiecție Stereo 70 și sunt rotunjite la 1 milimetru.

*** Distanța dintre puncte este formată din segmente cumulate ce sunt mai mici decât valoarea 1 milimetru.

**DATE DESPRE IMOBILUL NR. 3673**

Oficiul de Cadastru și Publicitate Imobiliară ALBA
Biroul de Cadastru și Publicitate Imobiliară Campeni

A. Partea I. Descrierea imobilului

Nr. CF vechi: 98(70132, 70202), 100(70170)

Nr. topografic: 608/2, 614/2, 615/2, 616/2,

617/2, 618/2, 621, 625, 626, 627, 628,

629, 633, 634

TEREN Extravilan

Adresa: Jud. Alba

Nr. Crt	Nr cadastral Nr. topografic	Suprafața* (mp)	Observații / Referințe
A1		3.926	Sector cadastral: 32 Teren neimprejmuit; Parte din Cartea Funciara veche nr. 98(70132, 70202), 100(70170) Sacatura, cu nr. topografic vechi 608/2, 614/2, 615/2, 616/2, 617/2, 618/2, 621, 625, 626, 627, 628, 629, 633, 634. Configuratia imobilului stabilita conform identificarii in teren si a masuratorilor efectuate nu corespunde cu situatia tehnica a imobilului din cartea funciara veche, conform ordinul ANCP nr. 600/2023.

B. Partea II. Proprietari și acte

Inscrieri privitoare la dreptul de proprietate și alte drepturi reale		Referințe
3673 / 25/03/2024		
Act Normativ nr. 7, din 13/03/1996 emis de PARLAMENT;		
B1	Intabulare, drept de PROPRIETATE, dobandit prin Lege, cota actuala 1/1, cota initiala 1/1 1) NEIDENTIFICAT NEIDENTIFICAT	A1
Act Administrativ nr. 1515, din 13/03/2024 emis de COMUNA VADU MOȚILOR;		
B2	Se noteaza posesia factica in favoarea lui Corcheș Dan 1) CORCHEȘ DAN	A1

C. Partea III. SARCINI .

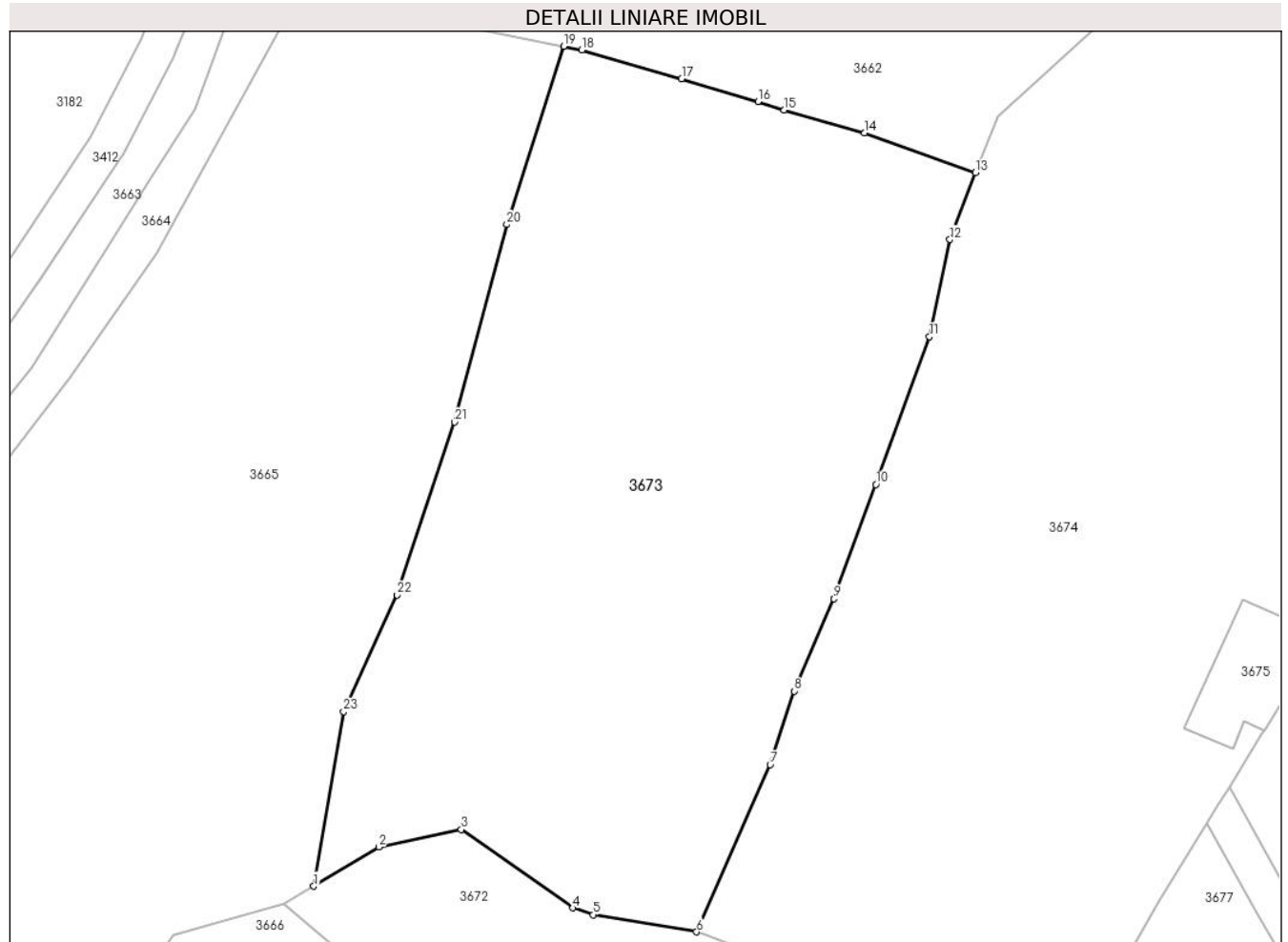
Inscrieri privind dezmembramintele dreptului de proprietate, drepturi reale de garanție și sarcini	Referințe
NU SUNT	

Anexa Nr. 1 La Partea I

Teren

Nr cadastral	Suprafața (mp)*	Observații / Referințe
	3.926	Parte din Cartea Funciara veche nr.98(70132, 70202), 100(70170) Sacatura, cu nr. topografic vechi 608/2, 614/2, 615/2, 616/2, 617/2, 618/2, 621, 625, 626, 627, 628, 629, 633, 634. Configuratia imobilului stabilita conform identificarii in teren si a masuratorilor efectuate nu corespunde cu situatia tehnica a imobilului din cartea funciara veche, conform ordinul ANCPI nr. 600/2023.

* Suprafața este determinată în planul de proiecție Stereo 70.



Date referitoare la teren

Crt	Categorie folosință	Intra vilan	Suprafața (mp)	Tarla	Parcelă	Nr. topo	Observații / Referințe
1	faneata	NU	3.926	-	-	-	

Lungime Segmente

1) Valorile lungimilor segmentelor sunt obținute din proiecție în plan.

Punct început	X / Y	Punct sfârșit	X / Y	Lungime segment (** (m)
1	344.855,006 546.303,767	2	344.861,969 546.307,974	8.135
3	344.870,825 546.309,852	4	344.882,802 546.301,46	14.624
5	344.884,971 546.300,72	6	344.896,076 546.298,886	11.255
7	344.903,967 546.316,799	8	344.906,538 546.324,69	8.299

Punct început	X / Y	Punct sfârșit	X / Y	Lungime segment (** (m)
2	344.861,969 546.307,974	3	344.870,825 546.309,852	9.053
4	344.882,802 546.301,46	5	344.884,971 546.300,72	2.292
6	344.896,076 546.298,886	7	344.903,967 546.316,799	19.574
8	344.906,538 546.324,69	9	344.910,805 546.334,576	10.768

Punct început	X / Y	Punct sfârșit	X / Y	Lungime segment (** (m)
9	344.910,805 546.334,576	10	344.915,311 546.346,831	13.057
11	344.921,051 546.362,651	12	344.923,25 546.373,078	10.656
13	344.925,966 546.380,235	14	344.914,1 546.384,484	12.604
15	344.905,455 546.386,956	16	344.902,656 546.387,863	2.942
17	344.894,465 546.390,296	18	344.883,751 546.393,378	11.148
19	344.881,805 546.393,776	20	344.875,714 546.374,685	20.039
21	344.870,127 546.353,508	22	344.863,951 546.334,992	19.519
23	344.858,226 546.322,495	1	344.855,006 546.303,767	19.003

Punct început	X / Y	Punct sfârșit	X / Y	Lungime segment (** (m)
10	344.915,311 546.346,831	11	344.921,051 546.362,651	16.829
12	344.923,25 546.373,078	13	344.925,966 546.380,235	7.655
14	344.914,1 546.384,484	15	344.905,455 546.386,956	8.991
16	344.902,656 546.387,863	17	344.894,465 546.390,296	8.545
18	344.883,751 546.393,378	19	344.881,805 546.393,776	1.986
20	344.875,714 546.374,685	21	344.870,127 546.353,508	21.902
22	344.863,951 546.334,992	23	344.858,226 546.322,495	13.746

** Lungimile segmentelor sunt determinate în planul de proiecție Stereo 70 și sunt rotunjite la 1 milimetru.

*** Distanța dintre puncte este formată din segmente cumulate ce sunt mai mici decât valoarea 1 milimetru.

**DATE DESPRE IMOBILUL NR. 3674**

Oficiul de Cadastru și Publicitate Imobiliară ALBA
Biroul de Cadastru și Publicitate Imobiliară Campeni

A. Partea I. Descrierea imobilului

Nr. CF vechi: 98(70132, 70202), 100(70170)

Nr. topografic: 608/2, 614/2, 615/2, 616/2,

617/2, 618/2, 621, 625, 626, 627, 628,

629, 633, 634

TEREN Extravilan

Adresa: Jud. Alba

Nr. Crt	Nr cadastral Nr. topografic	Suprafața* (mp)	Observații / Referințe
A1		6.528	Sector cadastral: 32 Teren neimprejmuit; Parte din Cartea Funciara veche nr. 98(70132, 70202), 100(70170) Sacatura, cu nr. topografic vechi 608/2, 614/2, 615/2, 616/2, 617/2, 618/2, 621, 625, 626, 627, 628, 629, 633, 634. Configuratia imobilului stabilita conform identificarii in teren si a masuratorilor efectuate nu corespunde cu situatia tehnica a imobilului din cartea funciara veche, conform ordinul ANCP nr. 600/2023. Pe teren exista 4 stalpi de electricitate.

B. Partea II. Proprietari și acte

Inscrieri privitoare la dreptul de proprietate și alte drepturi reale		Referințe
3674 / 25/03/2024		
Act Normativ nr. 7, din 13/03/1996 emis de PARLAMENT;		
B1	Intabulare, drept de PROPRIETATE, dobandit prin Lege, cota actuala 1/1, cota initiala 1/1 1) NEIDENTIFICAT NEIDENTIFICAT	A1
Act Administrativ nr. 1516, din 13/03/2024 emis de COMUNA VADU MOȚILOR;		
B2	Se noteaza posesia factica in favoarea lui Toader Mariana-Liliana 1) TOADER MARIANA-LILIANA	A1

C. Partea III. SARCINI .

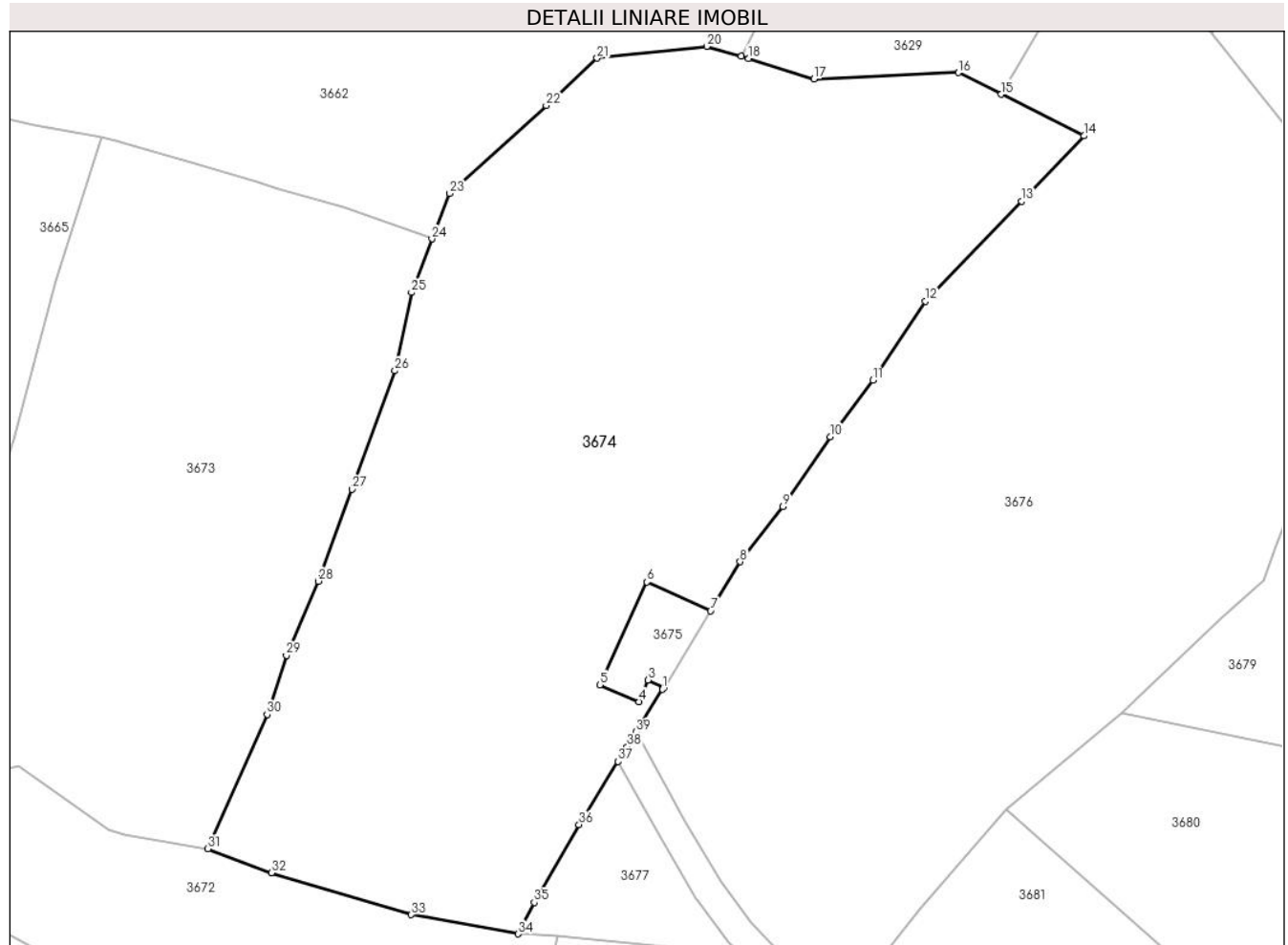
Inscrieri privind dezmembramintele dreptului de proprietate, drepturi reale de garanție și sarcini	Referințe
NU SUNT	

Anexa Nr. 1 La Partea I

Teren

Nr cadastral	Suprafața (mp)*	Observații / Referințe
	6.528	Parte din Cartea Funciara veche nr.98(70132, 70202), 100(70170) Sacatura, cu nr. topografic vechi 608/2, 614/2, 615/2, 616/2, 617/2, 618/2, 621, 625, 626, 627, 628, 629, 633, 634. Configuratia imobilului stabilita conform identificarii in teren si a masuratorilor efectuate nu corespunde cu situatia tehnica a imobilului din cartea funciara veche, conform ordinul ANCPI nr. 600/2023. Pe teren exista 4 stalpi de electricitate.

* Suprafața este determinată în planul de proiecție Stereo 70.



Date referitoare la teren

Crt	Categorie folosință	Intravilan	Suprafața (mp)	Tarla	Parcelă	Nr. topo	Observații / Referințe
1	faneata	NU	3.211	-	-	-	
2	faneata	NU	3.068	-	-	-	
3	drum	NU	249	-	-	-	

Lungime Segmente

1) Valorile lungimilor segmentelor sunt obținute din proiecție în plan.

Punct început	X / Y	Punct sfârșit	X / Y	Lungime segment (** (m)
1	344.956,773 546.320,158	2	344.956,963 546.320,393	0.302
3	344.954,81 546.321,415	4	344.953,617 546.318,515	3.136

Punct început	X / Y	Punct sfârșit	X / Y	Lungime segment (** (m)
2	344.956,963 546.320,393	3	344.954,81 546.321,415	2.383
4	344.953,617 546.318,515	5	344.948,39 546.320,754	5.686

Punct început	X / Y	Punct sfârșit	X / Y	Lungime segment (** (m)
5	344.948,39 546.320,754	6	344.954,685 546.334,479	15.1
7	344.963,177 546.330,641	8	344.967,133 546.337,165	7.63
9	344.972,841 546.344,543	10	344.979,142 546.353,844	11.234
11	344.984,877 546.361,373	12	344.991,879 546.371,919	12.659
13	345.004,732 546.385,26	14	345.013,026 546.393,977	12.032
15	345.001,997 546.399,518	16	344.996,272 546.402,395	6.407
17	344.976,957 546.401,578	18	344.968,253 546.404,298	9.119
19	344.967,247 546.404,587	20	344.962,665 546.405,902	4.767
21	344.948,016 546.404,342	22	344.941,231 546.398,003	9.285
23	344.928,366 546.386,271	24	344.925,966 546.380,235	6.496
25	344.923,25 546.373,078	26	344.921,051 546.362,651	10.656
27	344.915,311 546.346,831	28	344.910,805 546.334,576	13.057
29	344.906,538 546.324,69	30	344.903,967 546.316,799	8.299
31	344.896,076 546.298,886	32	344.904,538 546.295,663	9.055
33	344.923,213 546.290,087	34	344.937,504 546.287,539	14.516
35	344.939,639 546.291,738	36	344.945,62 546.302,13	11.99
37	344.950,825 546.310,543	38	344.952,031 546.312,493	2.293
39	344.953,24 546.314,446	1	344.956,773 546.320,158	6.716

Punct început	X / Y	Punct sfârșit	X / Y	Lungime segment (** (m)
6	344.954,685 546.334,479	7	344.963,177 546.330,641	9.319
8	344.967,133 546.337,165	9	344.972,841 546.344,543	9.328
10	344.979,142 546.353,844	11	344.984,877 546.361,373	9.464
12	344.991,879 546.371,919	13	345.004,732 546.385,26	18.525
14	345.013,026 546.393,977	15	345.001,997 546.399,518	12.343
16	344.996,272 546.402,395	17	344.976,957 546.401,578	19.332
18	344.968,253 546.404,298	19	344.967,247 546.404,587	1.047
20	344.962,665 546.405,902	21	344.948,016 546.404,342	14.732
22	344.941,231 546.398,003	23	344.928,366 546.386,271	17.411
24	344.925,966 546.380,235	25	344.923,25 546.373,078	7.655
26	344.921,051 546.362,651	27	344.915,311 546.346,831	16.829
28	344.910,805 546.334,576	29	344.906,538 546.324,69	10.768
30	344.903,967 546.316,799	31	344.896,076 546.298,886	19.574
32	344.904,538 546.295,663	33	344.923,213 546.290,087	19.49
34	344.937,504 546.287,539	35	344.939,639 546.291,738	4.711
36	344.945,62 546.302,13	37	344.950,825 546.310,543	9.893
38	344.952,031 546.312,493	39	344.953,24 546.314,446	2.297

** Lungimile segmentelor sunt determinate în planul de proiecție Stereo 70 și sunt rotunjite la 1 milimetru.

*** Distanța dintre puncte este formată din segmente cumulate ce sunt mai mici decât valoarea 1 milimetru.

**DATE DESPRE IMOBILUL NR. 3675**

Oficiul de Cadastru și Publicitate Imobiliară ALBA
Biroul de Cadastru și Publicitate Imobiliară Campeni

A. Partea I. Descrierea imobilului

Nr. CF vechi:100(70170)

Nr. topografic: 625, 626, 627, 628, 629,
633, 634

TEREN Extravilan

Adresa: Jud. Alba

Nr. Crt	Nr cadastral Nr. topografic	Suprafața* (mp)	Observații / Referințe
A1		120	Sector cadastral:32 Teren împrejmuit; Parte din Cartea Funciara veche nr.100(70170) Sacatura, cu nr. topografic vechi 625, 626, 627, 628, 629, 633, 634. Configuratia imobilului stabilita conform identificarii in teren si a masuratorilor efectuate nu corespunde cu situatia tehnica a imobilului din cartea funciara veche, conform ordinul ANCP nr. 600/2023.

B. Partea II. Proprietari și acte

Inscrieri privitoare la dreptul de proprietate și alte drepturi reale	Referințe
3675 / 25/03/2024	
Act Notarial nr. 101, din 24/01/2003 emis de NP Bartoc Horia-Ioan;	
B1	A1
Intabulare, drept de PROPRIETATE, dobandit prin Conventie, cota actuala 1/1, cota initiala 1/1 1) ORANGE ROMANIA COMMUNICATIONS S.A., CIF:427320	

C. Partea III. SARCINI .

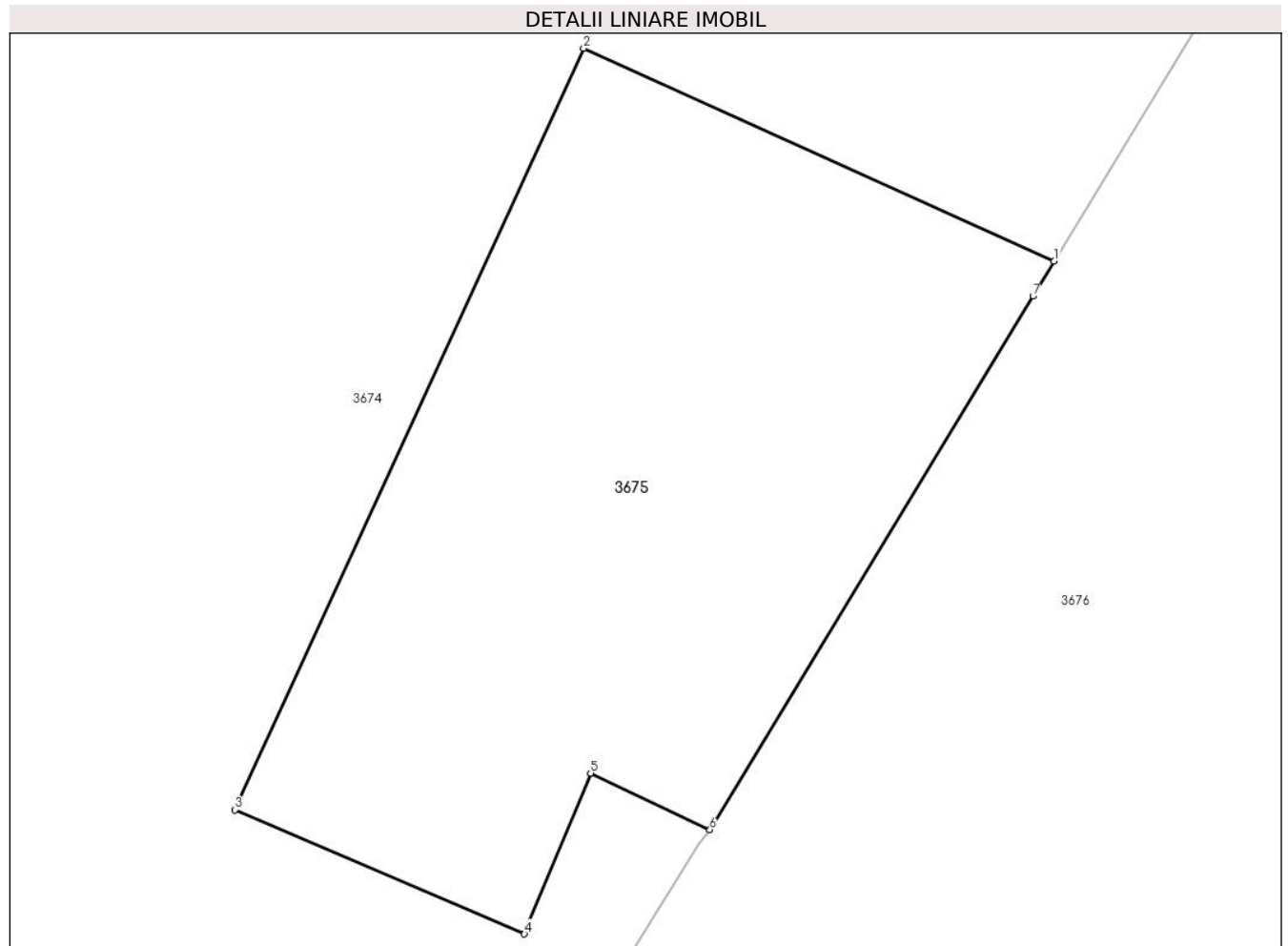
Inscrieri privind dezmembramintele dreptului de proprietate, drepturi reale de garanție și sarcini	Referințe
NU SUNT	

Anexa Nr. 1 La Partea I

Teren

Nr cadastral	Suprafața (mp)*	Observații / Referințe
	120	Parte din Cartea Funciara veche nr.100(70170) Sacatura, cu nr. topografic vechi 625, 626, 627, 628, 629, 633, 634. Configuratia imobilului stabilita conform identificarii in teren si a masuratorilor efectuate nu corespunde cu situatia tehnica a imobilului din cartea funciara veche, conform ordinul ANCPi nr. 600/2023.

* Suprafața este determinată în planul de proiecție Stereo 70.



Date referitoare la teren

Crt	Categorie folosință	Intravilan	Suprafața (mp)	Tarla	Parcelă	Nr. topo	Observații / Referințe
1	curți constructii	NU	120	-	-	-	

Lungime Segmente

1) Valorile lungimilor segmentelor sunt obținute din proiecție în plan.

Punct început	X / Y	Punct sfârșit	X / Y	Lungime segment (** (m)
1	344.963,177 546.330,641	2	344.954,685 546.334,479	9.319
2	344.954,685 546.334,479	3	344.948,39 546.320,754	15.1
3	344.948,39 546.320,754	4	344.953,617 546.318,515	5.686
4	344.953,617 546.318,515	5	344.954,81 546.321,415	3.136

Punct început	X / Y	Punct sfârșit	X / Y	Lungime segment (** (m)
5	344.954,81 546.321,415	6	344.956,963 546.320,393	2.383
6	344.956,963 546.320,393	7	344.962,795 546.330,011	11.248
7	344.962,795 546.330,011	1	344.963,177 546.330,641	0.737

** Lungimile segmentelor sunt determinate în planul de proiecție Stereo 70 și sunt rotunjite la 1 milimetru.

*** Distanța dintre puncte este formată din segmente cumulate ce sunt mai mici decât valoarea 1 milimetru.

**DATE DESPRE IMOBILUL NR. 3676**

Oficiul de Cadastru și Publicitate Imobiliară ALBA
Biroul de Cadastru și Publicitate Imobiliară Campeni

A. Partea I. Descrierea imobilului

TEREN Extravilan

Nr. CF vechi:1475

Nr. topografic:600/1

Adresa: Jud. Alba

Nr. Crt	Nr cadastral Nr. topografic	Suprafața* (mp)	Observații / Referințe
A1	71804	6.623	Sector cadastral:32 Teren neimprejmuit; Diferenta de suprafata se afla la ID 3677. Pe teren exista 1 stalp de electricitate.

B. Partea II. Proprietari și acte

Inscrieri privitoare la dreptul de proprietate și alte drepturi reale		Referințe
3627 / 21/03/2022		
Act Notarial nr. certificat de mostenitor numarul 41, din 18/03/2022 emis de BIN Luncean Ioan Lucian (act notarial nr extras CF din 18.03.2022, emis de BIN Luncean Ioan Lucian;act notarial nr chitanta din 18.03.2022, emis de BIN Luncean Ioan Lucian;act notarial nr cerere din 18.03.2022, emis de BIN Luncean Ioan Lucian;act notarial nr certif fiscal din 18.03.2022, emis de BIN Luncean Ioan Lucian);		
B2	Intabulare, drept de PROPRIETATEcu titlu moștenire legală, dobandit prin Succesiune, cota actuala 1/3, cota initiala 1/3 1) JOLDEȘ VASILE-DAN	A1
B3	Intabulare, drept de PROPRIETATEcu titlu moștenire legală, dobandit prin Succesiune, cota actuala 1/3, cota initiala 1/3 1) CORCHEȘ SILVIA-GABRIELA , fiică,	A1
B4	Intabulare, drept de PROPRIETATEcu titlu moștenire legală, dobandit prin Succesiune, cota actuala 1/3, cota initiala 1/3 1) VÎȚ ALEXANDRA MARIA , fiică	A1

C. Partea III. SARCINI .

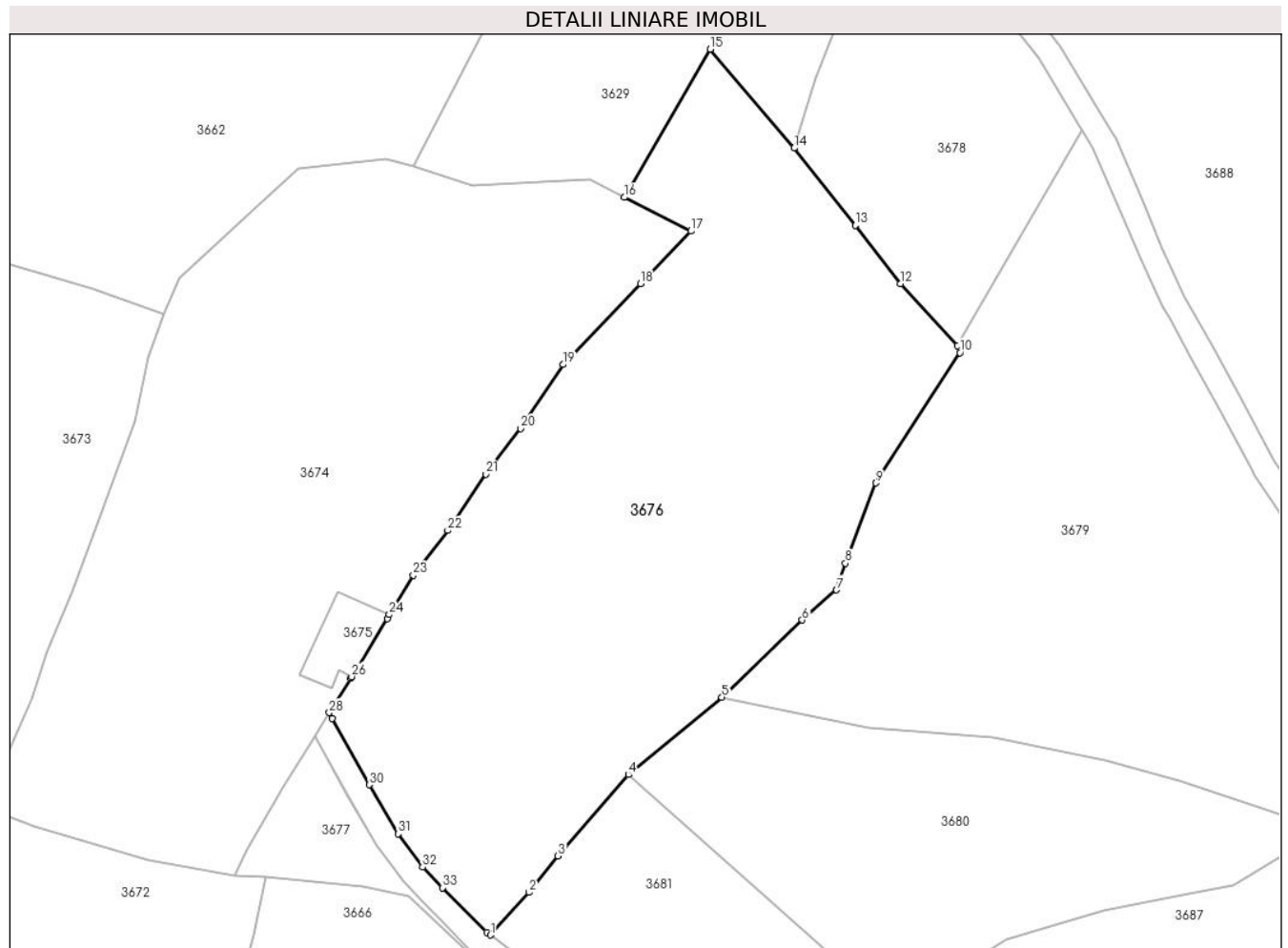
Inscrieri privind dezmembramintele dreptului de proprietate, drepturi reale de garanție și sarcini	Referințe
NU SUNT	

Anexa Nr. 1 La Partea I

Teren

Nr cadastral	Suprafața (mp)*	Observații / Referințe
71804	6.623	Diferenta de suprafata se afla la ID 3677. Pe teren exista 1 stalp de electricitate.

* Suprafața este determinată în planul de proiecție Stereo 70.



Date referitoare la teren

Crt	Categorie folosință	Intravilan	Suprafața (mp)	Tarla	Parcelă	Nr. topo	Observații / Referințe
1	arabil	NU	6.623	-	-	600/1	

Lungime Segmente

1) Valorile lungimilor segmentelor sunt obținute din proiecție în plan.

Punct început	X / Y	Punct sfârșit	X / Y	Lungime segment (** (m)
1	344.979,916 546.277,745	2	344.986,248 546.284,769	9.457
3	344.991,057 546.290,792	4	345.002,681 546.304,22	17.76
5	345.018,144 546.317,016	6	345.031,431 546.329,749	18.403
7	345.037,096 546.334,712	8	345.038,575 546.339,106	4.636
9	345.043,585 546.352,37	10	345.057,477 546.373,888	25.613

Punct început	X / Y	Punct sfârșit	X / Y	Lungime segment (** (m)
2	344.986,248 546.284,769	3	344.991,057 546.290,792	7.707
4	345.002,681 546.304,22	5	345.018,144 546.317,016	20.071
6	345.031,431 546.329,749	7	345.037,096 546.334,712	7.532
8	345.038,575 546.339,106	9	345.043,585 546.352,37	14.179
10	345.057,477 546.373,888	11	345.057,067 546.374,998	1.183

Punct început	X / Y	Punct sfârșit	X / Y	Lungime segment (** (m))
11	345.057,067 546.374,998	12	345.047,713 546.385,275	13.897
13	345.040,192 546.394,893	14	345.030,098 546.407,674	16.286
15	345.016,243 546.423,99	16	345.001,997 546.399,518	28.317
17	345.013,026 546.393,977	18	345.004,732 546.385,26	12.032
19	344.991,879 546.371,919	20	344.984,877 546.361,373	12.659
21	344.979,142 546.353,844	22	344.972,841 546.344,543	11.234
23	344.967,133 546.337,165	24	344.963,177 546.330,641	7.63
25	344.962,795 546.330,011	26	344.956,963 546.320,393	11.248
27	344.956,773 546.320,158	28	344.953,24 546.314,446	6.716
29	344.953,758 546.313,503	30	344.959,827 546.302,553	12.519
31	344.964,587 546.294,427	32	344.968,647 546.288,962	6.808
33	344.971,961 546.285,552	34	344.979,28 546.278,2	10.374

Punct început	X / Y	Punct sfârșit	X / Y	Lungime segment (** (m))
12	345.047,713 546.385,275	13	345.040,192 546.394,893	12.209
14	345.030,098 546.407,674	15	345.016,243 546.423,99	21.405
16	345.001,997 546.399,518	17	345.013,026 546.393,977	12.343
18	345.004,732 546.385,26	19	344.991,879 546.371,919	18.525
20	344.984,877 546.361,373	21	344.979,142 546.353,844	9.464
22	344.972,841 546.344,543	23	344.967,133 546.337,165	9.328
24	344.963,177 546.330,641	25	344.962,795 546.330,011	0.737
26	344.956,963 546.320,393	27	344.956,773 546.320,158	0.302
28	344.953,24 546.314,446	29	344.953,758 546.313,503	1.076
30	344.959,827 546.302,553	31	344.964,587 546.294,427	9.418
32	344.968,647 546.288,962	33	344.971,961 546.285,552	4.755
34	344.979,28 546.278,2	1	344.979,916 546.277,745	0.782

** Lungimile segmentelor sunt determinate în planul de proiecție Stereo 70 și sunt rotunjite la 1 milimetru.

*** Distanța dintre puncte este formată din segmente cumulate ce sunt mai mici decât valoarea 1 milimetru.

**DATE DESPRE IMOBILUL NR. 3677**

Oficiul de Cadastru și Publicitate Imobiliară ALBA
Biroul de Cadastru și Publicitate Imobiliară Campeni

A. Partea I. Descrierea imobilului

TEREN Extravilan

Nr. CF vechi:1475

Nr. topografic:600/1

Adresa: Jud. Alba

Nr. Crt	Nr cadastral Nr. topografic	Suprafața* (mp)	Observații / Referințe
A1	71804	355	Sector cadastral:32 Teren neimprejmuit; Diferenta de suprafata se afla la ID 3676

B. Partea II. Proprietari și acte

Inscrieri privitoare la dreptul de proprietate și alte drepturi reale		Referințe
3627 / 21/03/2022		
Act Notarial nr. certificat de mostenitor numarul 41, din 18/03/2022 emis de BIN Luncean Ioan Lucian (act notarial nr extras CF din 18.03.2022, emis de BIN Luncean Ioan Lucian;act notarial nr chitanta din 18.03.2022, emis de BIN Luncean Ioan Lucian;act notarial nr cerere din 18.03.2022, emis de BIN Luncean Ioan Lucian;act notarial nr certif fiscal din 18.03.2022, emis de BIN Luncean Ioan Lucian);		
B2	Intabulare, drept de PROPRIETATEcu titlu moștenire legală, dobandit prin Succesiune, cota actuala 1/3, cota initiala 1/3 1) JOLDEȘ VASILE-DAN	A1
B3	Intabulare, drept de PROPRIETATEcu titlu moștenire legală, dobandit prin Succesiune, cota actuala 1/3, cota initiala 1/3 1) CORCHEȘ SILVIA-GABRIELA , fiică,	A1
B4	Intabulare, drept de PROPRIETATEcu titlu moștenire legală, dobandit prin Succesiune, cota actuala 1/3, cota initiala 1/3 1) VÎȚ ALEXANDRA MARIA , fiică	A1

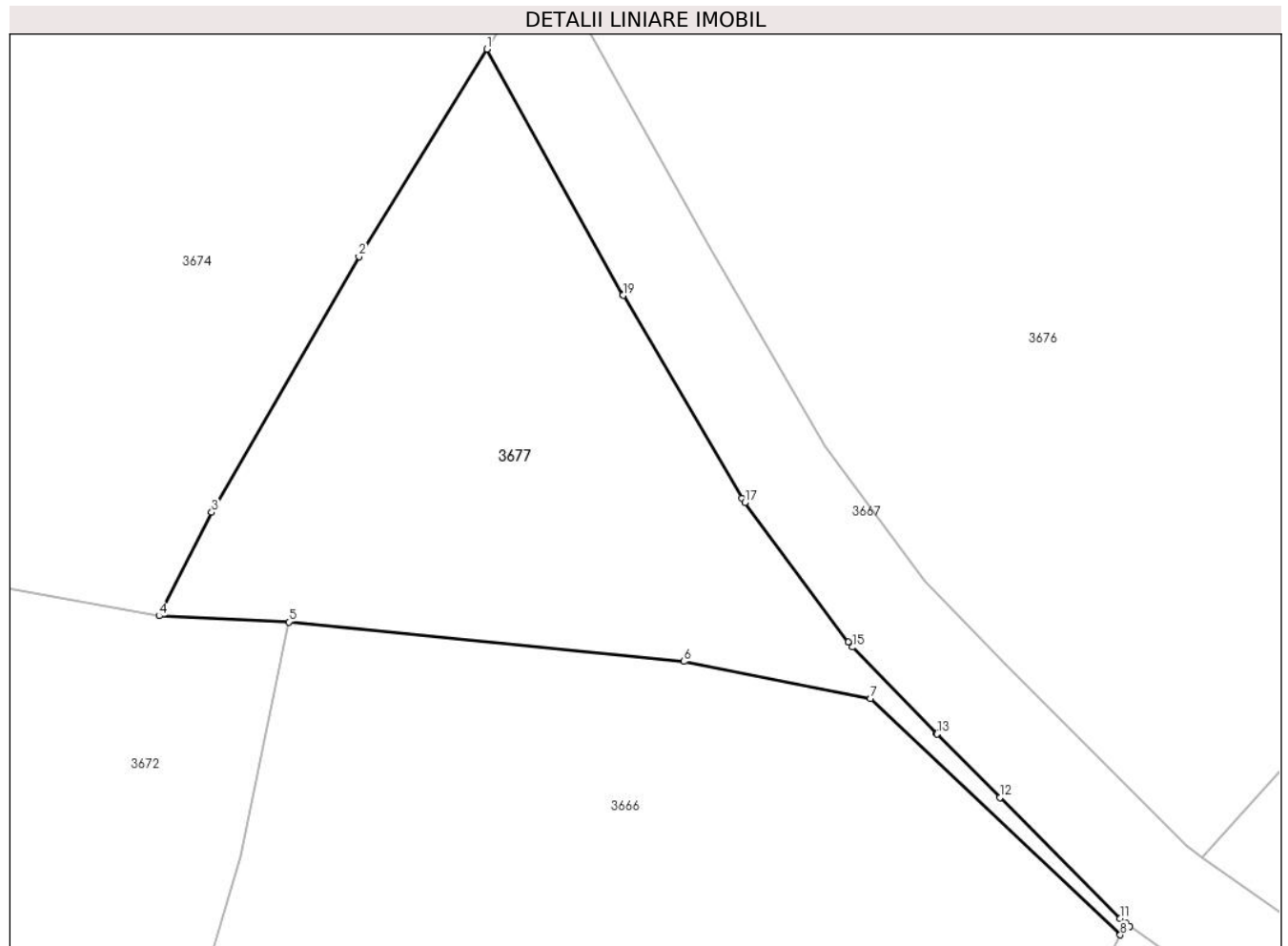
C. Partea III. SARCINI .

Inscrieri privind dezmembramintele dreptului de proprietate, drepturi reale de garanție și sarcini	Referințe
NU SUNT	

Anexa Nr. 1 La Partea I**Teren**

Nr cadastral	Suprafața (mp)*	Observații / Referințe
71804	355	Diferenta de suprafata se afla la ID 3676

* Suprafața este determinată în planul de proiecție Stereo 70.

**Date referitoare la teren**

Crt	Categorie folosință	Intra vilan	Suprafața (mp)	Tarla	Parcelă	Nr. topo	Observații / Referințe
1	arabil	NU	355	-	-	600/1	

Lungime Segmente

1) Valorile lungimilor segmentelor sunt obținute din proiecție în plan.

Punct început	X / Y	Punct sfârșit	X / Y	Lungime segment (** (m)
1	344.950,825 546.310,543	2	344.945,62 546.302,13	9.893
2	344.945,62 546.302,13	3	344.939,639 546.291,738	11.99
3	344.939,639 546.291,738	4	344.937,504 546.287,539	4.711
4	344.937,504 546.287,539	5	344.942,77 546.287,289	5.272
5	344.942,77 546.287,289	6	344.958,831 546.285,683	16.141

Punct început	X / Y	Punct sfârșit	X / Y	Lungime segment (** (m)
6	344.958,831 546.285,683	7	344.966,41 546.284,179	7.727
7	344.966,41 546.284,179	8	344.976,575 546.274,585	13.978
8	344.976,575 546.274,585	9	344.976,959 546.274,942	0.524
9	344.976,959 546.274,942	10	344.976,818 546.275,043	0.173
10	344.976,818 546.275,043	11	344.976,563 546.275,259	0.334
11	344.976,563 546.275,259	12	344.971,681 546.280,164	6.92
12	344.971,681 546.280,164	13	344.969,118 546.282,738	3.632
13	344.969,118 546.282,738	14	344.969,101 546.282,755	0.024
14	344.969,101 546.282,755	15	344.965,686 546.286,269	4.9
15	344.965,686 546.286,269	16	344.965,515 546.286,47	0.264
16	344.965,515 546.286,47	17	344.961,311 546.292,13	7.05
17	344.961,311 546.292,13	18	344.961,191 546.292,311	0.217
18	344.961,191 546.292,311	19	344.956,363 546.300,552	9.551
19	344.956,363 546.300,552	20	344.956,34 546.300,593	0.047
20	344.956,34 546.300,593	1	344.950,825 546.310,543	11.376

** Lungimile segmentelor sunt determinate în planul de proiecție Stereo 70 și sunt rotunjite la 1 milimetru.

*** Distanța dintre puncte este formată din segmente cumulate ce sunt mai mici decât valoarea 1 milimetru.

**DATE DESPRE IMOBILUL NR. 3678**

Oficiul de Cadastru și Publicitate Imobiliară ALBA
Biroul de Cadastru și Publicitate Imobiliară Campeni

A. Partea I. Descrierea imobilului

TEREN Extravilan

Nr. CF vechi:96, 1476

Nr. topografic: 598, 600/2, 600/3, 606

Adresa: Jud. Alba

Nr. Crt	Nr cadastral Nr. topografic	Suprafața* (mp)	Observații / Referințe
A1		2.150	Sector cadastral:32 Teren neimprejmuit; Parte din Cartea Funciara veche nr.96, 1476 Sacatura, cu nr. topografic vechi 598, 600/2, 600/3, 606. Configuratia imobilului stabilita conform identificarii in teren si a masuratorilor efectuate nu corespunde cu situatia tehnica a imobilului din cartea funciara veche, conform ordinul ANCP nr. 600/2023.

B. Partea II. Proprietari și acte

Inscrieri privitoare la dreptul de proprietate și alte drepturi reale		Referințe
3678 / 25/03/2024		
Act Normativ nr. 7, din 13/03/1996 emis de PARLAMENT;		
B1	Intabulare, drept de PROPRIETATE, dobandit prin Lege, cota actuala 1/1, cota initiala 1/1 1) NEIDENTIFICAT NEIDENTIFICAT	A1
Act Administrativ nr. 1517, din 13/03/2024 emis de COMUNA VADU MOȚILOR;		
B2	Se noteaza posesia factica in favoarea lui Toader Mariana-Liliana 1) TOADER MARIANA-LILIANA	A1

C. Partea III. SARCINI .

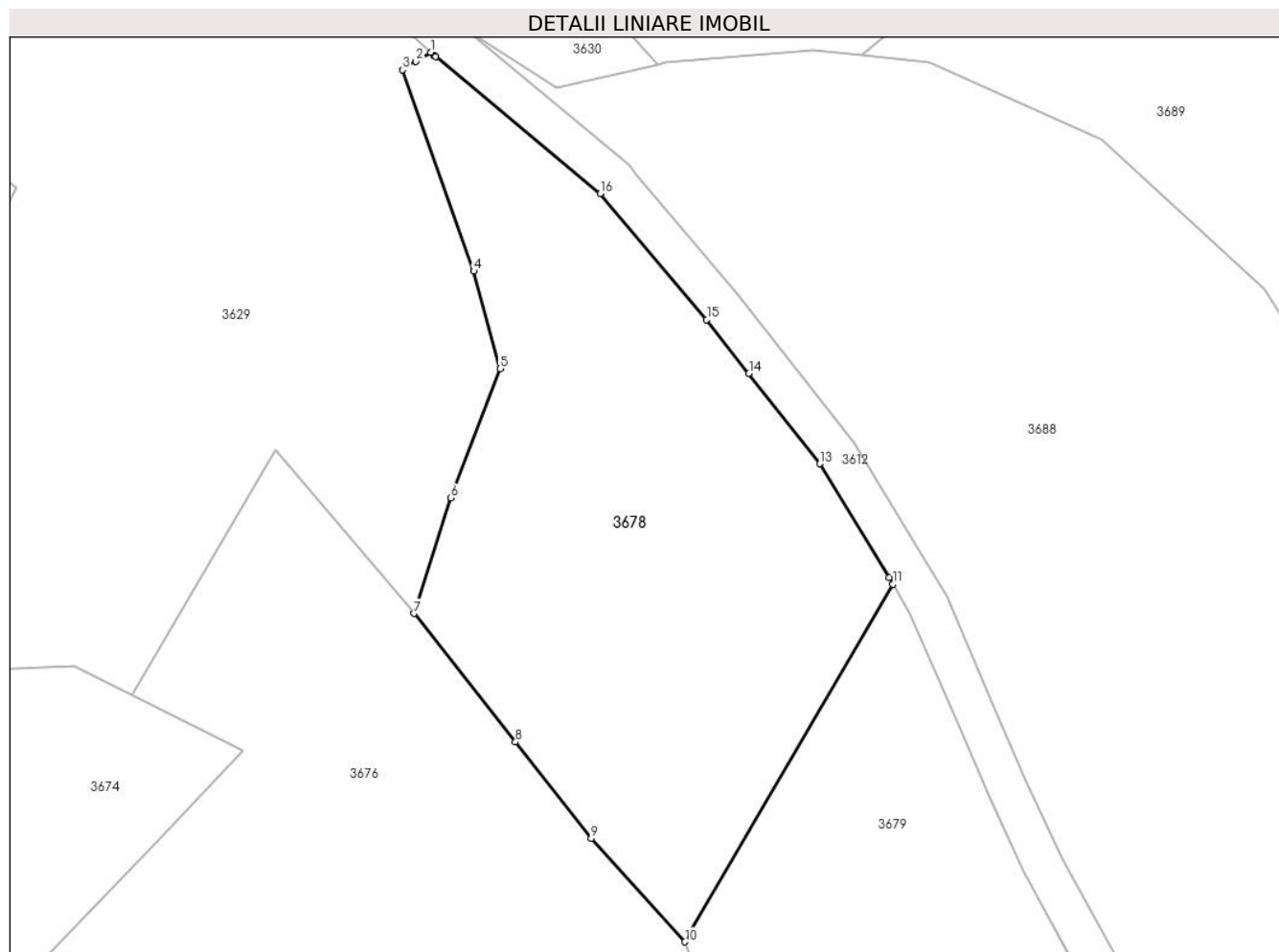
Inscrieri privind dezmembramintele dreptului de proprietate, drepturi reale de garanție și sarcini	Referințe
NU SUNT	

Anexa Nr. 1 La Partea I

Teren

Nr cadastral	Suprafața (mp)*	Observații / Referințe
	2.150	Parte din Cartea Funciara veche nr.96, 1476 Sacatura, cu nr. topografic vechi 598, 600/2, 600/3, 606. Configuratia imobilului stabilita conform identificarii in teren si a masuratorilor efectuate nu corespunde cu situatia tehnica a imobilului din cartea funciara veche, conform ordinul ANCPI nr. 600/2023.

* Suprafața este determinată în planul de proiecție Stereo 70.



Date referitoare la teren

Crt	Categorie folosință	Intravilan	Suprafața (mp)	Tarla	Parcelă	Nr. topo	Observații / Referințe
1	pasune	NU	2.150	-	-	-	

Lungime Segmente

1) Valorile lungimilor segmentelor sunt obținute din proiecție în plan.

Punct început	X / Y	Punct sfârșit	X / Y	Lungime segment (** (m)
1	345.031,746 546.463,529	2	345.030,266 546.462,607	1.744
2	345.030,266 546.462,607	3	345.028,953 546.461,789	1.547
3	345.028,953 546.461,789	4	345.036,037 546.441,755	21.25
4	345.036,037 546.441,755	5	345.038,647 546.432,038	10.061

Punct început	X / Y	Punct sfârșit	X / Y	Lungime segment (** (m)
5	345.038,647 546.432,038	6	345.033,734 546.419,168	13.776
6	345.033,734 546.419,168	7	345.030,098 546.407,674	12.055
7	345.030,098 546.407,674	8	345.040,192 546.394,893	16.286
8	345.040,192 546.394,893	9	345.047,713 546.385,275	12.209
9	345.047,713 546.385,275	10	345.057,067 546.374,998	13.897
10	345.057,067 546.374,998	11	345.077,754 546.410,604	41.179
11	345.077,754 546.410,604	12	345.077,38 546.411,228	0.727
12	345.077,38 546.411,228	13	345.070,507 546.422,571	13.263
13	345.070,507 546.422,571	14	345.063,435 546.431,576	11.45
14	345.063,435 546.431,576	15	345.059,239 546.436,919	6.794
15	345.059,239 546.436,919	16	345.048,64 546.449,451	16.413
16	345.048,64 546.449,451	17	345.032,228 546.463,083	21.335
17	345.032,228 546.463,083	18	345.032,139 546.463,162	0.119
18	345.032,139 546.463,162	1	345.031,746 546.463,529	0.538

** Lungimile segmentelor sunt determinate în planul de proiecție Stereo 70 și sunt rotunjite la 1 milimetru.

*** Distanța dintre puncte este formată din segmente cumulate ce sunt mai mici decât valoarea 1 milimetru.

**DATE DESPRE IMOBILUL NR. 3679**

Oficiul de Cadastru și Publicitate Imobiliară ALBA
Biroul de Cadastru și Publicitate Imobiliară Campeni

A. Partea I. Descrierea imobilului

Nr. CF vechi:53(70727)

Nr. topografic: 601/1, 601/2, 603/1, 605/1,
605/2

TEREN Extravilan

Adresa: Jud. Alba

Nr. Crt	Nr cadastral Nr. topografic	Suprafața* (mp)	Observații / Referințe
A1		5.632	Sector cadastral:32 Teren neimprejmuit; Parte din Cartea Funciara veche nr.53(70727) Sacatura, cu nr. topografic vechi 601/1, 601/2, 603/1, 605/1, 605/2. Configuratia imobilului stabilita conform identificarii in teren si a masuratorilor efectuate nu corespunde cu situatia tehnica a imobilului din cartea funciara veche, conform ordinul ANCP nr. 600/2023.

B. Partea II. Proprietari și acte

Inscrieri privitoare la dreptul de proprietate și alte drepturi reale	Referințe
3679 / 25/03/2024	
Act Normativ nr. 7, din 13/03/1996 emis de PARLAMENT;	
B1	A1
Intabulare, drept de PROPRIETATE, dobandit prin Lege, cota actuala 1/1, cota initiala 1/1 1) NEIDENTIFICAT NEIDENTIFICAT	
Act Administrativ nr. 1518, din 13/03/2024 emis de COMUNA VADU MOȚILOR;	
B2	A1
Se noteaza posesia factica in favoarea lui Bodea Cornel-Gheorghe 1) BODEA CORNEL-GHEORGHE	

C. Partea III. SARCINI .

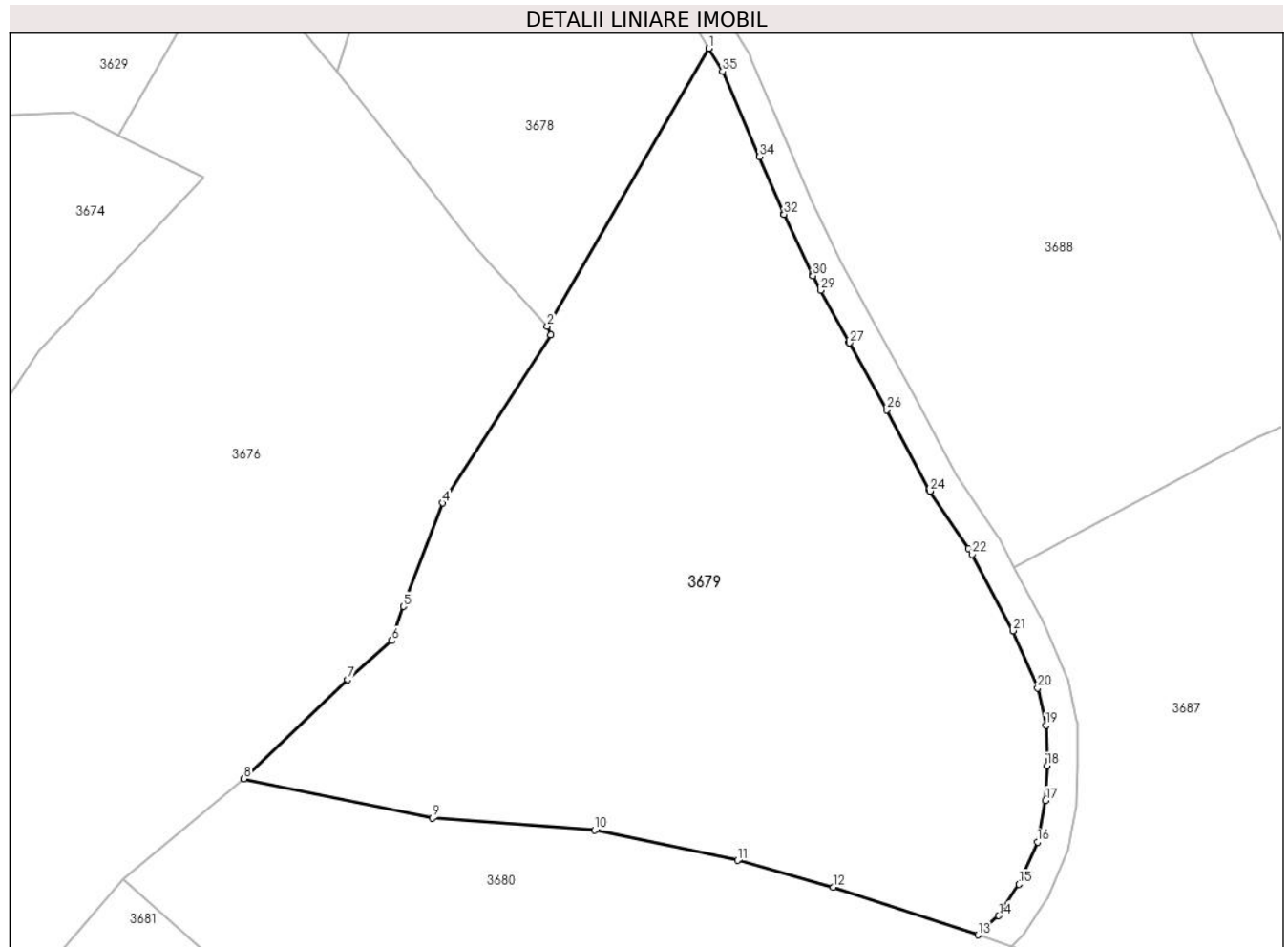
Inscrieri privind dezmembramintele dreptului de proprietate, drepturi reale de garanție și sarcini	Referințe
NU SUNT	

Anexa Nr. 1 La Partea I

Teren

Nr cadastral	Suprafața (mp)*	Observații / Referințe
	5.632	Parte din Cartea Funciara veche nr.53(70727) Sacatura, cu nr. topografic vechi 601/1, 601/2, 603/1, 605/1, 605/2. Configuratia imobilului stabilita conform identificarii in teren si a masuratorilor efectuate nu corespunde cu situatia tehnica a imobilului din cartea funciara veche, conform ordinul ANCPi nr. 600/2023.

* Suprafața este determinată în planul de proiecție Stereo 70.



Date referitoare la teren

Crt	Categorie folosință	Intra vilan	Suprafața (mp)	Tarla	Parcelă	Nr. topo	Observații / Referințe
1	pasune	NU	5.632	-	-	-	

Lungime Segmente

1) Valorile lungimilor segmentelor sunt obținute din proiecție în plan.

Punct început	X / Y	Punct sfârșit	X / Y	Lungime segment (** (m)
1	345.077,754 546.410,604	2	345.057,067 546.374,998	41.179
3	345.057,477 546.373,888	4	345.043,585 546.352,37	25.613
5	345.038,575 546.339,106	6	345.037,096 546.334,712	4.636
7	345.031,431 546.329,749	8	345.018,144 546.317,016	18.403

Punct început	X / Y	Punct sfârșit	X / Y	Lungime segment (** (m)
2	345.057,067 546.374,998	3	345.057,477 546.373,888	1.183
4	345.043,585 546.352,37	5	345.038,575 546.339,106	14.179
6	345.037,096 546.334,712	7	345.031,431 546.329,749	7.532
8	345.018,144 546.317,016	9	345.042,317 546.311,999	24.688

Punct început	X / Y	Punct sfârșit	X / Y	Lungime segment (** (m)
9	345.042,317 546.311,999	10	345.063,095 546.310,435	20.837
11	345.081,427 546.306,563	12	345.093,732 546.303,14	12.772
13	345.112,247 546.297,017	14	345.114,929 546.299,484	3.644
15	345.117,525 546.303,51	16	345.119,902 546.308,914	5.904
17	345.120,925 546.314,245	18	345.121,114 546.318,688	4.447
19	345.120,981 546.323,895	20	345.119,913 546.328,644	4.868
21	345.116,739 546.335,995	22	345.111,531 546.345,789	11.093
23	345.111,021 546.346,549	24	345.106,104 546.353,87	8.819
25	345.105,999 546.354,046	26	345.100,554 546.364,283	11.595
27	345.095,763 546.372,853	28	345.095,751 546.372,874	0.024
29	345.092,098 546.379,597	30	345.091,085 546.381,462	2.122
31	345.091,03 546.381,571	32	345.087,401 546.389,348	8.582
33	345.087,373 546.389,41	34	345.084,265 546.396,708	7.932
35	345.079,541 546.407,626	1	345.077,754 546.410,604	3.473

Punct început	X / Y	Punct sfârșit	X / Y	Lungime segment (** (m)
10	345.063,095 546.310,435	11	345.081,427 546.306,563	18.736
12	345.093,732 546.303,14	13	345.112,247 546.297,017	19.501
14	345.114,929 546.299,484	15	345.117,525 546.303,51	4.79
16	345.119,902 546.308,914	17	345.120,925 546.314,245	5.428
18	345.121,114 546.318,688	19	345.120,981 546.323,895	5.209
20	345.119,913 546.328,644	21	345.116,739 546.335,995	8.007
22	345.111,531 546.345,789	23	345.111,021 546.346,549	0.915
24	345.106,104 546.353,87	25	345.105,999 546.354,046	0.205
26	345.100,554 546.364,283	27	345.095,763 546.372,853	9.818
28	345.095,751 546.372,874	29	345.092,098 546.379,597	7.651
30	345.091,085 546.381,462	31	345.091,03 546.381,571	0.122
32	345.087,401 546.389,348	33	345.087,373 546.389,41	0.068
34	345.084,265 546.396,708	35	345.079,541 546.407,626	11.896

** Lungimile segmentelor sunt determinate în planul de proiecție Stereo 70 și sunt rotunjite la 1 milimetru.

*** Distanța dintre puncte este formată din segmente cumulate ce sunt mai mici decât valoarea 1 milimetru.

**DATE DESPRE IMOBILUL NR. 3680**

Oficiul de Cadastru și Publicitate Imobiliară ALBA
Biroul de Cadastru și Publicitate Imobiliară Campeni

A. Partea I. Descrierea imobilului

TEREN Extravilan

Nr. CF vechi:1475

Nr. topografic:607

Adresa: Jud. Alba

Nr. Crt	Nr cadastral Nr. topografic	Suprafața* (mp)	Observații / Referințe
A1	71805	6.279	Sector cadastral:32 Teren neimprejmuit; Imobil traversat de DC294. Pe teren exista 1 stalp de electricitate.

B. Partea II. Proprietari și acte

Inscrieri privitoare la dreptul de proprietate și alte drepturi reale		Referințe
3629 / 21/03/2022		
Act Notarial nr. certificat de mostenitor numarul 41, din 18/03/2022 emis de BIN Luncean Ioan Lucian (act notarial nr certifi fiscal din 18.03.2022, emis de BIN Luncean Ioan Lucian;act notarial nr cerere din 18.03.2022, emis de BIN Luncean Ioan Lucian;act notarial nr extras CF din 18.03.2022, emis de BIN Luncean Ioan Lucian;act notarial nr chitanta din 18.03.2022, emis de BIN Luncean Ioan Lucian);		
B2	Intabulare, drept de PROPRIETATE, titlu moștenire legală,, dobandit prin Succesiune, cota actuala 1/3, cota initiala 1/3 1) JOLDEȘ VASILE-DAN	A1
B3	Intabulare, drept de PROPRIETATE, titlu moștenire legală,, dobandit prin Succesiune, cota actuala 1/3, cota initiala 1/3 1) CORCHEȘ SILVIA-GABRIELA	A1
B4	Intabulare, drept de PROPRIETATE, titlu moștenire legală,, dobandit prin Succesiune, cota actuala 1/3, cota initiala 1/3 1) VÎȚ ALEXANDRA MARIA, fiică	A1
12556 / 03/07/2023		
Act Administrativ nr. 2383, din 26/06/2023 emis de Primăria Vadu Moților (inscris sub semnatura privata nr Anexa 15 din 03.07.2023, emis de Joldes Marin Marinel;act administrativ nr 2674 din 26.07.2023, emis de Primăria Vadu Moților;inscris sub semnatura privata nr Anexa 13 din 03.07.2023, emis de Joldes Marin Marinel;inscris sub semnatura privata nr Anexa 16 din 26.07.2023, emis de Joldes Marin Marinel;inscris sub semnatura privata nr Anexa 16 din 03.07.2023, emis de Joldes Marin Marinel;act administrativ nr CI din 07.08.2020, emis de SPCLEP. Câmpeni;inscris sub semnatura privata nr Anexa 15 din 26.07.2023, emis de Joldes Marin Marinel;inscris sub semnatura privata nr Anexa 14 din 03.07.2023, emis de Joldes Marin Marinel);		
B5	In baza documentatiei cadastrale de actualizare si a actelor atasate se actualizeaza destinatia imobilului de extravilan si se schimba categoria de folosinta pentru parcela de 300 mp din arabil in drum precum și atașarea geometriei imobilului.	A1

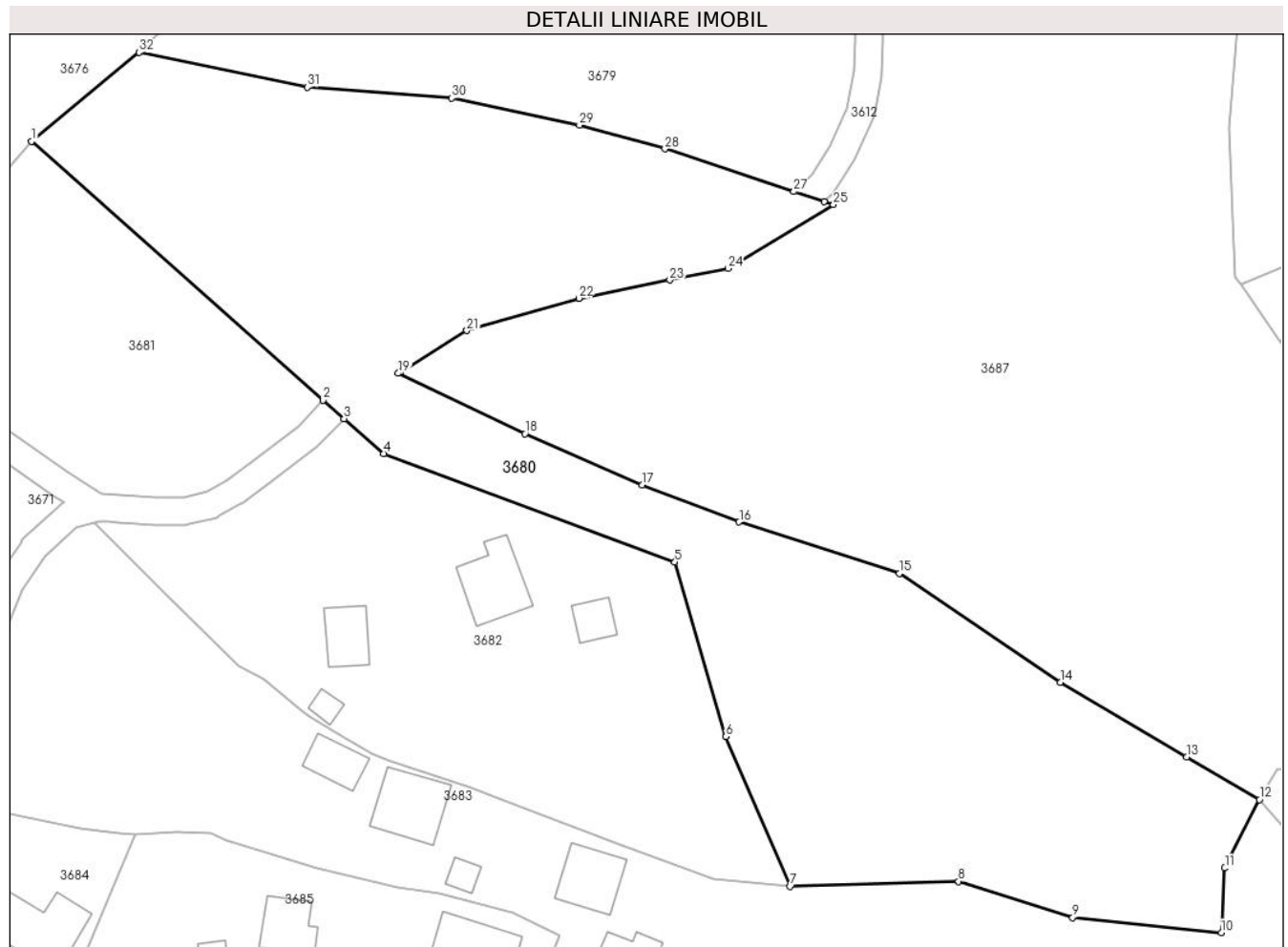
C. Partea III. SARCINI .

Inscrieri privind dezmembramintele dreptului de proprietate, drepturi reale de garanție și sarcini	Referințe
NU SUNT	

Teren

Nr cadastral	Suprafața (mp)*	Observații / Referințe
71805	6.279	Imobil traversat de DC294. Pe teren exista 1 stalp de electricitate.

* Suprafața este determinată în planul de proiecție Stereo 70.



Date referitoare la teren

Crt	Categorie folosință	Intravilan	Suprafața (mp)	Tarla	Parcelă	Nr. topo	Observații / Referințe
1	arabil	NU	2.677	-	-	607	
2	drum	NU	300	-	-	-	top.607
3	arabil	NU	3.302	-	-	-	top.607

Lungime Segmente

1) Valorile lungimilor segmentelor sunt obținute din proiecție în plan.

Punct început	X / Y	Punct sfârșit	X / Y	Lungime segment (** (m)
1	345.002,681 546.304,22	2	345.044,616 546.267,05	56.037
3	345.047,612 546.264,395	4	345.053,27 546.259,38	7.561
5	345.095,149 546.243,816	6	345.102,493 546.218,762	26.108
7	345.111,694 546.197,24	8	345.135,923 546.197,966	24.24

Punct început	X / Y	Punct sfârșit	X / Y	Lungime segment (** (m)
2	345.044,616 546.267,05	3	345.047,612 546.264,395	4.003
4	345.053,27 546.259,38	5	345.095,149 546.243,816	44.678
6	345.102,493 546.218,762	7	345.111,694 546.197,24	23.406
8	345.135,923 546.197,966	9	345.152,311 546.192,753	17.197

Punct început	X / Y	Punct sfârșit	X / Y	Lungime segment (** (m)
9	345.152,311 546.192,753	10	345.173,678 546.190,567	21.479
11	345.174,185 546.199,873	12	345.179,161 546.209,692	11.008
13	345.168,727 546.215,812	14	345.150,577 546.226,57	21.099
15	345.127,417 546.242,195	16	345.104,389 546.249,57	24.18
17	345.090,459 546.254,904	18	345.073,623 546.262,255	18.371
19	345.055,413 546.270,926	20	345.055,761 546.271,143	0.41
21	345.065,257 546.277,058	22	345.081,338 546.281,69	16.735
23	345.094,416 546.284,312	24	345.102,78 546.285,989	8.53
25	345.117,932 546.295,138	26	345.116,593 546.295,58	1.41
27	345.112,247 546.297,017	28	345.093,732 546.303,14	19.501
29	345.081,427 546.306,563	30	345.063,095 546.310,435	18.736
31	345.042,317 546.311,999	32	345.018,144 546.317,016	24.688

Punct început	X / Y	Punct sfârșit	X / Y	Lungime segment (** (m)
10	345.173,678 546.190,567	11	345.174,185 546.199,873	9.32
12	345.179,161 546.209,692	13	345.168,727 546.215,812	12.096
14	345.150,577 546.226,57	15	345.127,417 546.242,195	27.938
16	345.104,389 546.249,57	17	345.090,459 546.254,904	14.916
18	345.073,623 546.262,255	19	345.055,413 546.270,926	20.169
20	345.055,761 546.271,143	21	345.065,257 546.277,058	11.188
22	345.081,338 546.281,69	23	345.094,416 546.284,312	13.338
24	345.102,78 546.285,989	25	345.117,932 546.295,138	17.7
26	345.116,593 546.295,58	27	345.112,247 546.297,017	4.577
28	345.093,732 546.303,14	29	345.081,427 546.306,563	12.772
30	345.063,095 546.310,435	31	345.042,317 546.311,999	20.837
32	345.018,144 546.317,016	1	345.002,681 546.304,22	20.071

** Lungimile segmentelor sunt determinate în planul de proiecție Stereo 70 și sunt rotunjite la 1 milimetru.

*** Distanța dintre puncte este formată din segmente cumulate ce sunt mai mici decât valoarea 1 milimetru.

**DATE DESPRE IMOBILUL NR. 3681**

Oficiul de Cadastru și Publicitate Imobiliară ALBA
Biroul de Cadastru și Publicitate Imobiliară Campeni

A. Partea I. Descrierea imobilului

Nr. CF vechi:100(70170)

Nr. topografic: 625, 626, 627, 628, 629,
633, 634

TEREN Extravilan

Adresa: Jud. Alba

Nr. Crt	Nr cadastral Nr. topografic	Suprafața* (mp)	Observații / Referințe
A1		1.704	Sector cadastral:32 Teren neimprejmuit; Parte din Cartea Funciara veche nr.100(70170) Sacatura, cu nr. topografic vechi 625, 626, 627, 628, 629, 633, 634. Configuratia imobilului stabilita conform identificarii in teren si a masuratorilor efectuate nu corespunde cu situatia tehnica a imobilului din cartea funciara veche, conform ordinul ANCP nr. 600/2023. Pe teren exista 1 stalp de electricitate.

B. Partea II. Proprietari și acte

Inscrieri privitoare la dreptul de proprietate și alte drepturi reale		Referințe
3681 / 25/03/2024		
Act Normativ nr. 7, din 13/03/1996 emis de PARLAMENT;		
B1	Intabulare, drept de PROPRIETATE, dobandit prin Lege, cota actuala 1/1, cota initiala 1/1 1) NEIDENTIFICAT NEIDENTIFICAT	A1
Act Administrativ nr. 1519, din 13/03/2024 emis de COMUNA VADU MOȚILOR;		
B2	Se noteaza posesia factica in favoarea lui Toader Mariana-Liliana 1) TOADER MARIANA-LILIANA	A1

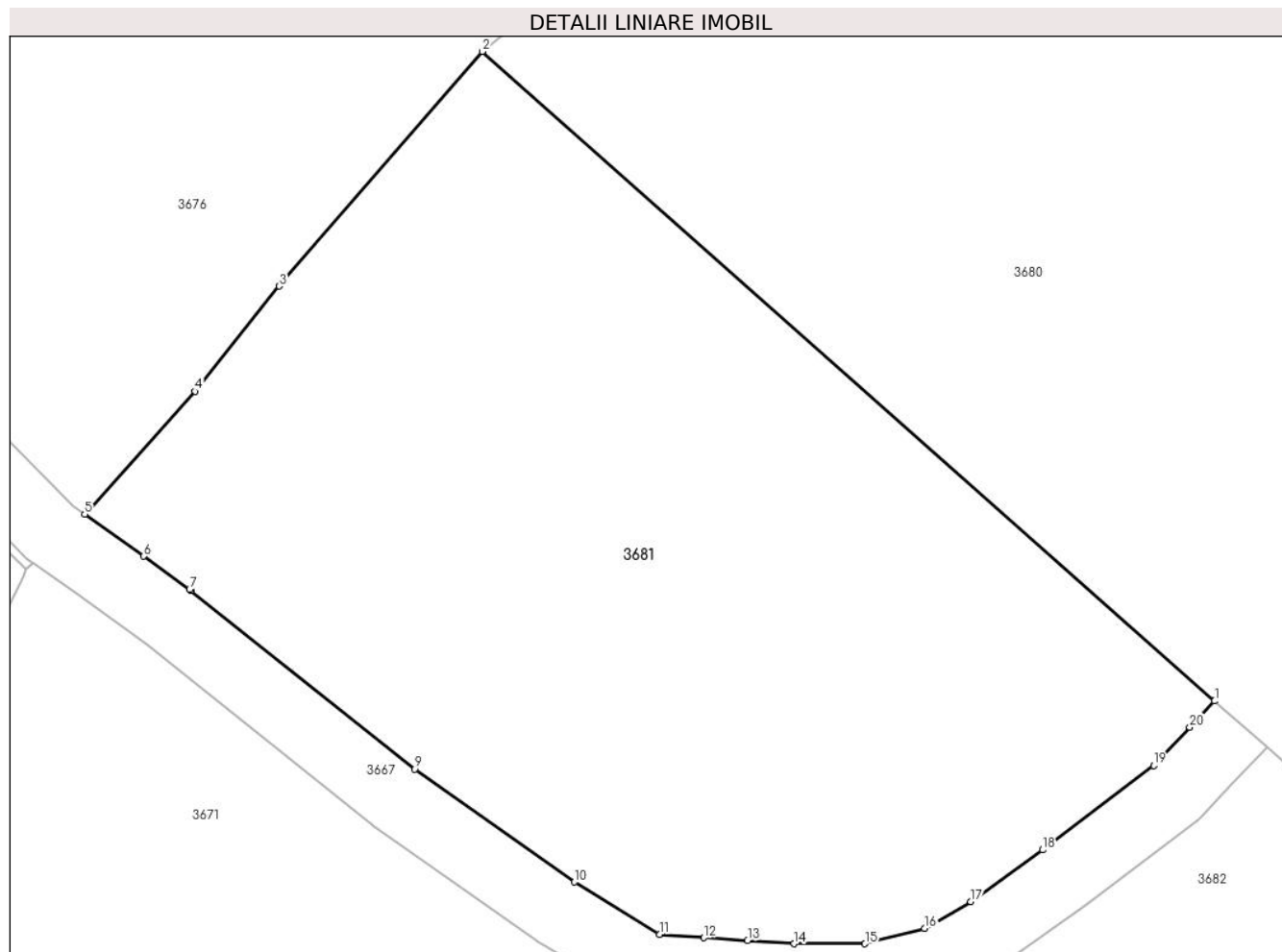
C. Partea III. SARCINI .

Inscrieri privind dezmembramintele dreptului de proprietate, drepturi reale de garanție și sarcini	Referințe
NU SUNT	

Anexa Nr. 1 La Partea I**Teren**

Nr cadastral	Suprafața (mp)*	Observații / Referințe
	1.704	Parte din Cartea Funciara veche nr.100(70170) Sacatura, cu nr. topografic vechi 625, 626, 627, 628, 629, 633, 634. Configuratia imobilului stabilita conform identificarii in teren si a masuratorilor efectuate nu corespunde cu situatia tehnica a imobilului din cartea funciara veche, conform ordinul ANCPI nr. 600/2023. Pe teren exista 1 stalp de electricitate.

* Suprafața este determinată în planul de proiecție Stereo 70.

**Date referitoare la teren**

Crt	Categorie folosință	Intra vilan	Suprafața (mp)	Tarla	Parcelă	Nr. topo	Observații / Referințe
1	pasune	NU	1.704	-	-	-	

Lungime Segmente

1) Valorile lungimilor segmentelor sunt obținute din proiecție în plan.

Punct început	X / Y	Punct sfârșit	X / Y	Lungime segment (** (m)
1	345.044,616 546.267,05	2	345.002,681 546.304,22	56.037
2	345.002,681 546.304,22	3	344.991,057 546.290,792	17.76
3	344.991,057 546.290,792	4	344.986,248 546.284,769	7.707
4	344.986,248 546.284,769	5	344.979,916 546.277,745	9.457

Punct început	X / Y	Punct sfârșit	X / Y	Lungime segment (** (m)
5	344.979,916 546.277,745	6	344.983,293 546.275,332	4.151
6	344.983,293 546.275,332	7	344.985,921 546.273,453	3.231
7	344.985,921 546.273,453	8	344.986,007 546.273,389	0.107
8	344.986,007 546.273,389	9	344.998,824 546.263,152	16.403
9	344.998,824 546.263,152	10	345.007,962 546.256,69	11.192
10	345.007,962 546.256,69	11	345.012,825 546.253,693	5.712
11	345.012,825 546.253,693	12	345.015,373 546.253,504	2.555
12	345.015,373 546.253,504	13	345.017,871 546.253,34	2.503
13	345.017,871 546.253,34	14	345.020,537 546.253,164	2.672
14	345.020,537 546.253,164	15	345.024,591 546.253,164	4.054
15	345.024,591 546.253,164	16	345.027,996 546.254,044	3.517
16	345.027,996 546.254,044	17	345.030,649 546.255,572	3.062
17	345.030,649 546.255,572	18	345.034,764 546.258,528	5.067
18	345.034,764 546.258,528	19	345.041,124 546.263,362	7.989
19	345.041,124 546.263,362	20	345.043,193 546.265,547	3.009
20	345.043,193 546.265,547	1	345.044,616 546.267,05	2.07

** Lungimile segmentelor sunt determinate în planul de proiecție Stereo 70 și sunt rotunjite la 1 milimetru.

*** Distanța dintre puncte este formată din segmente cumulate ce sunt mai mici decât valoarea 1 milimetru.

**DATE DESPRE IMOBILUL NR. 3682**

Oficiul de Cadastru și Publicitate Imobiliară ALBA
Biroul de Cadastru și Publicitate Imobiliară Campeni

A. Partea I. Descrierea imobilului

Nr. CF vechi:100(70170)

Nr. topografic: 625, 626, 627, 628, 629,
633, 634

TEREN Intravilan

Adresa: Loc. Bodești, Nr. 54, Jud. Alba

Nr. Crt	Nr cadastral Nr. topografic	Suprafața* (mp)	Observații / Referințe
A1		3.138	Sector cadastral:32 Teren împrejmuit; Parte din Cartea Funciara veche nr.100(70170) Sacatura, cu nr. topografic vechi 625, 626, 627, 628, 629, 633, 634. Configuratia imobilului stabilita conform identificarii in teren si a masuratorilor efectuate nu corespunde cu situatia tehnica a imobilului din cartea funciara veche, conform ordinul ANCP nr. 600/2023. Pe teren exista 1 stalp de electricitate.

Construcții

Crt	Nr cadastral Nr. topografic	Adresa	Observații / Referințe
A1.1		Loc. Bodești, Nr. 54, Jud. Alba	Nr. niveluri:1; S. construita la sol:83 mp; CASA DE LOCUIT
A1.2		Loc. Bodești, Nr. 54, Jud. Alba	Nr. niveluri:1; S. construita la sol:30 mp; BUCATARIE DE VARA
A1.3		Loc. Bodești, Nr. 54, Jud. Alba	Nr. niveluri:1; S. construita la sol:51 mp; GRAJD
A1.4		Loc. Bodești, Nr. 54, Jud. Alba	Nr. niveluri:1; S. construita la sol:14 mp; COTET

B. Partea II. Proprietari și acte

Inscrieri privitoare la dreptul de proprietate și alte drepturi reale		Referințe
3682 / 25/03/2024		
Act Normativ nr. 7, din 13/03/1996 emis de PARLAMENT;		
B1	Intabulare, drept de PROPRIETATE, dobandit prin Lege, cota actuala 1/1, cota initiala 1/1 1) NEIDENTIFICAT NEIDENTIFICAT	A1
Act Administrativ nr. 1520, din 13/03/2024 emis de COMUNA VADU MOȚILOR;		
B2	Se noteaza posesia factica in favoarea lui Toader Mariana-Liliana 1) TOADER MARIANA-LILIANA	A1
Act Administrativ nr. 1599, din 13/03/2024 emis de COMUNA VADU MOȚILOR;		
B3	Intabulare, drept de PROPRIETATE, dobandit prin Construire, cota actuala 1/1, cota initiala 1/1 1) TOADER MARIANA-LILIANA	A1.1, A1.2, A1.3, A1.4

C. Partea III. SARCINI .

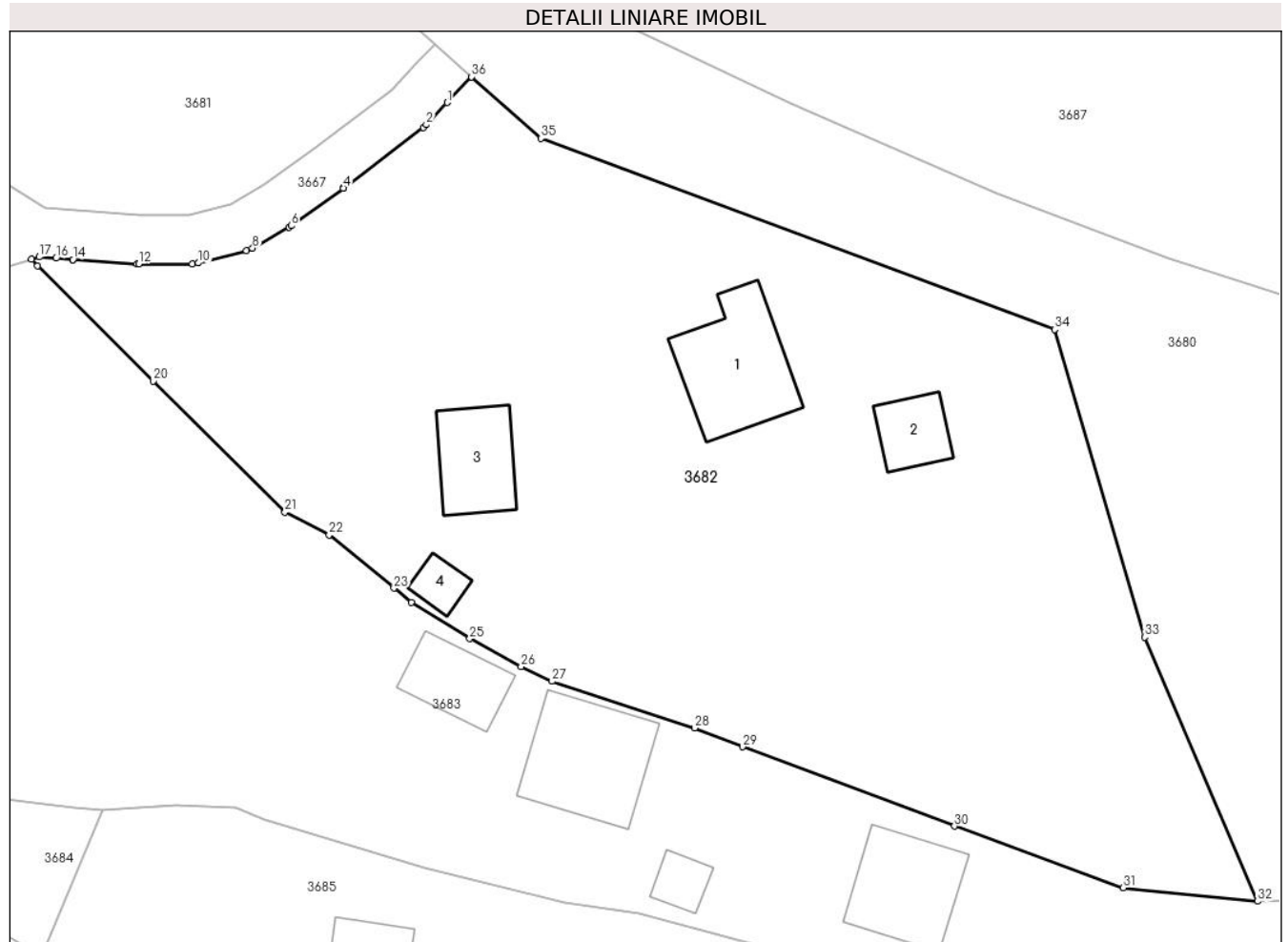
Inscrieri privind dezmembramintele dreptului de proprietate, drepturi reale de garanție și sarcini	Referințe
NU SUNT	

Anexa Nr. 1 La Partea I

Teren

Nr cadastral	Suprafața (mp)*	Observații / Referințe
	3.138	Parte din Cartea Funciara veche nr.100(70170) Sacatura, cu nr. topografic vechi 625, 626, 627, 628, 629, 633, 634. Configuratia imobilului stabilita conform identificarii in teren si a masuratorilor efectuate nu corespunde cu situatia tehnica a imobilului din cartea funciara veche, conform ordinul ANCPI nr. 600/2023. Pe teren exista 1 stalp de electricitate.

* Suprafața este determinată în planul de proiecție Stereo 70.



Date referitoare la teren

Crt	Categorie folosință	Intra vilan	Suprafața (mp)	Tarla	Parcelă	Nr. topo	Observații / Referințe
1	curti constructii	DA	3.138	-	-	-	

Date referitoare la construcții

Crt	Număr	Destinație construcție	Supraf. (mp)	Situație juridică	Observații / Referințe
A1.1		construcții de locuințe	Din acte: 84 Masurata: 83	Cu acte	Nr. niveluri:1; S. construita la sol:83 mp; CASA DE LOCUIT
A1.2		construcții anexa	30	Cu acte	Nr. niveluri:1; S. construita la sol:30 mp; BUCATARIE DE VARA
A1.3		construcții anexa	51	Cu acte	Nr. niveluri:1; S. construita la sol:51 mp; GRAJD
A1.4		construcții anexa	14	Cu acte	Nr. niveluri:1; S. construita la sol:14 mp; COTET

Lungime Segmente

1) Valorile lungimilor segmentelor sunt obținute din proiecție în plan.

Punct început	X / Y	Punct sfârșit	X / Y	Lungime segment (** (m)
1	345.045,629 546.262,302	2	345.043,916 546.260,493	2.491
3	345.043,674 546.260,276	4	345.037,163 546.255,327	8.178
5	345.037,12 546.255,295	6	345.032,901 546.252,265	5.194
7	345.032,732 546.252,156	8	345.029,757 546.250,442	3.433
9	345.029,259 546.250,239	10	345.025,346 546.249,228	4.041
11	345.024,845 546.249,164	12	345.020,471 546.249,164	4.374
13	345.020,339 546.249,168	14	345.015,102 546.249,514	5.248
15	345.015,086 546.249,515	16	345.013,74 546.249,614	1.35
17	345.012,36 546.249,717	18	345.011,725 546.249,517	0.666
19	345.012,22 546.248,98	20	345.021,641 546.239,624	13.277
21	345.032,398 546.228,937	22	345.036,0 546.227,088	4.049
23	345.041,282 546.222,751	24	345.042,69 546.221,595	1.822
25	345.047,458 546.218,64	26	345.051,65 546.216,362	4.771
27	345.054,166 546.215,168	28	345.065,805 546.211,365	12.245
29	345.069,717 546.209,825	30	345.086,975 546.203,362	18.428
31	345.100,739 546.198,355	32	345.111,694 546.197,24	11.012
33	345.102,493 546.218,762	34	345.095,149 546.243,816	26.108
35	345.053,27 546.259,38	36	345.047,612 546.264,395	7.561

Punct început	X / Y	Punct sfârșit	X / Y	Lungime segment (** (m)
2	345.043,916 546.260,493	3	345.043,674 546.260,276	0.325
4	345.037,163 546.255,327	5	345.037,12 546.255,295	0.054
6	345.032,901 546.252,265	7	345.032,732 546.252,156	0.201
8	345.029,757 546.250,442	9	345.029,259 546.250,239	0.538
10	345.025,346 546.249,228	11	345.024,845 546.249,164	0.505
12	345.020,471 546.249,164	13	345.020,339 546.249,168	0.132
14	345.015,102 546.249,514	15	345.015,086 546.249,515	0.016
16	345.013,74 546.249,614	17	345.012,36 546.249,717	1.384
18	345.011,725 546.249,517	19	345.012,22 546.248,98	0.73
20	345.021,641 546.239,624	21	345.032,398 546.228,937	15.163
22	345.036,0 546.227,088	23	345.041,282 546.222,751	6.834
24	345.042,69 546.221,595	25	345.047,458 546.218,64	5.609
26	345.051,65 546.216,362	27	345.054,166 546.215,168	2.785
28	345.065,805 546.211,365	29	345.069,717 546.209,825	4.204
30	345.086,975 546.203,362	31	345.100,739 546.198,355	14.646
32	345.111,694 546.197,24	33	345.102,493 546.218,762	23.406
34	345.095,149 546.243,816	35	345.053,27 546.259,38	44.678
36	345.047,612 546.264,395	1	345.045,629 546.262,302	2.883

** Lungimile segmentelor sunt determinate în planul de proiecție Stereo 70 și sunt rotunjite la 1 milimetru.

*** Distanța dintre puncte este formată din segmente cumulate ce sunt mai mici decât valoarea 1 milimetru.



DATE DESPRE IMOBILUL NR. 3683

Oficiul de Cadastru și Publicitate Imobiliară ALBA
Biroul de Cadastru și Publicitate Imobiliară Campeni

A. Partea I. Descrierea imobilului

Nr. CF vechi:100

Nr. topografic:625, 626, 627, 628, 629, 633,
634

TEREN Necunoscut

Adresa: Loc. Bodești, Nr. 53, Jud. Alba

Nr. Crt	Nr cadastral Nr. topografic	Suprafața* (mp)	Observații / Referințe
A1		5.788	Sector cadastral:32 Teren imprejmuit; Parte din CF 70170

Construcții

Crt	Nr cadastral Nr. topografic	Adresa	Observații / Referințe
A1.1		Loc. Bodești, Nr. 53, Jud. Alba	Nr. niveluri:1; S. construita la sol:68 mp; CASA DE LOCUIT
A1.2		Loc. Bodești, Nr. 53, Jud. Alba	Nr. niveluri:1; S. construita la sol:38 mp; BUCATARIE DE VARA
A1.3		Loc. Bodești, Nr. 53, Jud. Alba	Nr. niveluri:1; S. construita la sol:16 mp; COTET
A1.4		Loc. Bodești, Nr. 53, Jud. Alba	Nr. niveluri:1; S. construita la sol:85 mp; GRAJD
A1.5		Loc. Bodești, Nr. 53, Jud. Alba	Nr. niveluri:1; S. construita la sol:43 mp; SURA

B. Partea II. Proprietari și acte

Inscrieri privitoare la dreptul de proprietate și alte drepturi reale		Referințe
1715 / 08/10/2001		
Act Notarial nr. 256 din 2001, din 01/01/2001 emis de NP I Bartoc;		
B1	Intabulare, drept de PROPRIETATE, dobândit prin Succesiune, cota actuala 10/40, cota initiala 10/40 1) TOADER MARIA <i>OBSERVATII: (provenita din conversia CF 100 SĂCĂTURĂ)</i>	A1
B2	Intabulare, drept de PROPRIETATE, dobândit prin Succesiune, cota actuala 15/40, cota initiala 15/40 1) TOADER ADRIAN SABIN <i>OBSERVATII: (provenita din conversia CF 100 SĂCĂTURĂ)</i>	A1
B3	Intabulare, drept de PROPRIETATE, dobândit prin Succesiune, cota actuala 15/40, cota initiala 15/40 1) TOADER PETRICĂ- MARIUS <i>OBSERVATII: (provenita din conversia CF 100 SĂCĂTURĂ)</i>	A1
3683 / 25/03/2024		
Act Administrativ nr. 1600, din 13/03/2024 emis de COMUNA VADU MOȚILOR;		
B4	Intabulare, drept de PROPRIETATE, dobândit prin Construire, cota actuala 1/1, cota initiala 1/1 1) TOADER MARIA	A1.1, A1.2, A1.3, A1.4, A1.5

C. Partea III. SARCINI

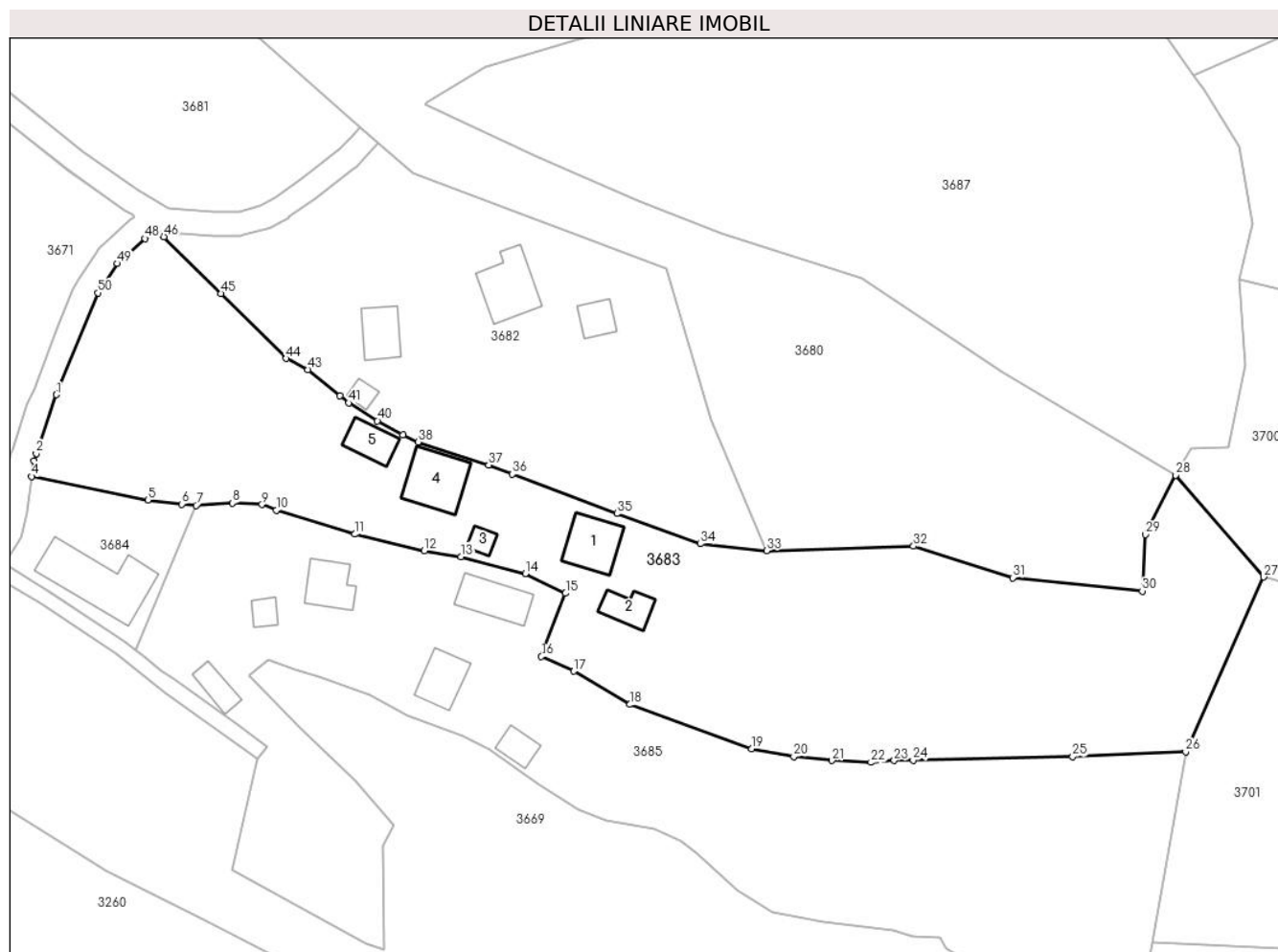
Inscrieri privind dezmembramintele dreptului de proprietate, drepturi reale de garanție și sarcini		Referințe
804 / 09/06/1942		
Act Notarial nr. 0, din 01/01/1942 emis de Notariatul de Stat Local Cîmpeni;		
C1	Intabulare, drept de UZUFRUCT VIAGER, cota actuala 1/1 1) BODEA SAMFIRA , văduva lui Toader Nicolae lui Gheorghe <i>OBSERVATII: (provenita din conversia CF 100 SĂCĂTURĂ)</i>	A1, A1.1
730 / 10/07/1974		
Act Notarial nr. 0, din 01/01/1974 emis de Notariatul de Stat Local Cîmpeni;		
C2	Intabulare, drept de UZsarcina de întreținere completă pe tot timpul vieții 1) TOADER PETRU , și soția	A1, A1.1

Inscrieri privind dezmembramintele dreptului de proprietate, drepturi reale de garanție și sarcini	Referințe
2) TOADER SABINA <i>OBSERVATII: (provenita din conversia CF 100 SĂCĂTURĂ)</i>	

Teren

Nr cadastral	Suprafața (mp)*	Observații / Referințe
	5.788	Parte din CF 70170

* Suprafața este determinată în planul de proiecție Stereo 70.



Date referitoare la teren

Crt	Categorie folosință	Intravilan	Suprafața (mp)	Tarla	Parcelă	Nr. topo	Observații / Referințe
1	curți construcții	DA	1.286	-	-	-	
2	arabil	DA	438	-	-	-	
3	arabil	DA	1.460	-	-	-	
4	faneata	NU	2.604	-	-	-	

Date referitoare la construcții

Crt	Număr	Destinație construcție	Supraf. (mp)	Situație juridică	Observații / Referințe
A1.1		construcții de locuințe	68	Cu acte	Nr. niveluri:1; S. construita la sol:68 mp; CASA DE LOCUIT
A1.2		construcții anexa	38	Cu acte	Nr. niveluri:1; S. construita la sol:38 mp; BUCATARIE DE VARA
A1.3		construcții anexa	16	Cu acte	Nr. niveluri:1; S. construita la sol:16 mp; COTET
A1.4		construcții anexa	Din acte: 86 Masurata: 85	Cu acte	Nr. niveluri:1; S. construita la sol:85 mp; GRAJD
A1.5		construcții anexa	43	Cu acte	Nr. niveluri:1; S. construita la sol:43 mp; SURA

Lungime Segmente

1) Valorile lungimilor segmentelor sunt obținute din proiecție în plan.

Punct început	X / Y	Punct sfârșit	X / Y	Lungime segment	Punct început	X / Y	Punct sfârșit	X / Y	Lungime segment	Punct început	X / Y	Punct sfârșit	X / Y	Lungime segment
1	344.994,431 546.222,936	2	344.991,139 546.213,254	10.226	2	344.991,139 546.213,254	3	344.990,727 546.212,042	1.28	3	344.990,727 546.212,042	4	344.990,376 546.209,472	2.594
4	344.990,376 546.209,472	5	345.009,553 546.205,576	19.569	5	345.009,553 546.205,576	6	345.015,181 546.204,907	5.668	6	345.015,181 546.204,907	7	345.017,536 546.204,697	2.364
7	345.017,536 546.204,697	8	345.023,484 546.205,05	5.958	8	345.023,484 546.205,05	9	345.028,404 546.204,83	4.925	9	345.028,404 546.204,83	10	345.030,758 546.203,908	2.528
10	345.030,758 546.203,908	11	345.043,704 546.199,94	13.54	11	345.043,704 546.199,94	12	345.055,165 546.197,181	11.788	12	345.055,165 546.197,181	13	345.061,238 546.196,244	6.145
13	345.061,238 546.196,244	14	345.071,847 546.193,403	10.983	14	345.071,847 546.193,403	15	345.078,495 546.190,209	7.375	15	345.078,495 546.190,209	16	345.074,515 546.179,77	11.172
16	345.074,515 546.179,77	17	345.079,87 546.177,361	5.872	17	345.079,87 546.177,361	18	345.089,136 546.171,862	10.775	18	345.089,136 546.171,862	19	345.109,238 546.164,585	21.379
19	345.109,238 546.164,585	20	345.116,188 546.163,243	7.078	20	345.116,188 546.163,243	21	345.122,474 546.162,616	6.317	21	345.122,474 546.162,616	22	345.128,912 546.162,302	6.446
22	345.128,912 546.162,302	23	345.132,736 546.162,624	3.838	23	345.132,736 546.162,624	24	345.135,857 546.162,674	3.121	24	345.135,857 546.162,674	25	345.162,191 546.163,245	26.34
25	345.162,191 546.163,245	26	345.180,862 546.164,039	18.688	26	345.180,862 546.164,039	27	345.193,722 546.192,877	31.575	27	345.193,722 546.192,877	28	345.179,161 546.209,692	22.243
28	345.179,161 546.209,692	29	345.174,185 546.199,873	11.008	29	345.174,185 546.199,873	30	345.173,678 546.190,567	9.32	30	345.173,678 546.190,567	31	345.152,311 546.192,753	21.479
31	345.152,311 546.192,753	32	345.135,923 546.197,966	17.197	32	345.135,923 546.197,966	33	345.111,694 546.197,24	24.24	33	345.111,694 546.197,24	34	345.100,739 546.198,355	11.012
34	345.100,739 546.198,355	35	345.086,975 546.203,362	14.646	35	345.086,975 546.203,362	36	345.069,717 546.209,825	18.428	36	345.069,717 546.209,825	37	345.065,805 546.211,365	4.204
37	345.065,805 546.211,365	38	345.054,166 546.215,168	12.245	38	345.054,166 546.215,168	39	345.051,65 546.216,362	2.785	39	345.051,65 546.216,362	40	345.047,458 546.218,64	4.771
40	345.047,458 546.218,64	41	345.042,69 546.221,595	5.609	41	345.042,69 546.221,595	42	345.041,282 546.222,751	1.822	42	345.041,282 546.222,751	43	345.036,0 546.227,088	6.834
43	345.036,0 546.227,088	44	345.032,398 546.228,937	4.049	44	345.032,398 546.228,937	45	345.021,641 546.239,624	15.163	45	345.021,641 546.239,624	46	345.012,22 546.248,98	13.277
46	345.012,22 546.248,98	47	345.011,725 546.249,517	0.73	47	345.011,725 546.249,517	48	345.009,116 546.248,697	2.735	48	345.009,116 546.248,697	49	345.004,559 546.244,555	6.158
49	345.004,559 546.244,555	50	345.001,353 546.239,744	5.781	50	345.001,353 546.239,744	1	344.994,431 546.222,936	18.178					

** Lungimile segmentelor sunt determinate în planul de proiecție Stereo 70 și sunt rotunjite la 1 milimetru.

*** Distanța dintre puncte este formată din segmente cumulate ce sunt mai mici decât valoarea 1 milimetru.

**DATE DESPRE IMOBILUL NR. 3684**

Oficiul de Cadastru și Publicitate Imobiliară ALBA
Biroul de Cadastru și Publicitate Imobiliară Campeni

A. Partea I. Descrierea imobilului

Nr. CF vechi:100(70170)

Nr. topografic: 625, 626, 627, 628, 629,
633, 634

TEREN Intravilan

Adresa: Loc. Bodești, Jud. Alba

Nr. Crt	Nr cadastral Nr. topografic	Suprafața* (mp)	Observații / Referințe
A1		514	Sector cadastral:32 Teren neimprejmuit; Parte din Cartea Funciara veche nr.100(70170) Sacatura, cu nr. topografic vechi 625, 626, 627, 628, 629, 633, 634. Configuratia imobilului stabilita conform identificarii in teren si a masuratorilor efectuate nu corespunde cu situatia tehnica a imobilului din cartea funciara veche, conform ordinul ANCP nr. 600/2023.

Construcții

Crt	Nr cadastral Nr. topografic	Adresa	Observații / Referințe
A1.1		Loc. Bodești, Jud. Alba	Nr. niveluri:1; S. construita la sol:138 mp; GRAJD, GARAJ

B. Partea II. Proprietari și acte

Inscrieri privitoare la dreptul de proprietate și alte drepturi reale		Referințe
3684 / 25/03/2024		
Act Normativ nr. 7, din 13/03/1996 emis de PARLAMENT;		
B1	Intabulare, drept de PROPRIETATE, dobandit prin Lege, cota actuala 1/1, cota initiala 1/1 1) NEIDENTIFICAT NEIDENTIFICAT	A1
Act Administrativ nr. 1522, din 13/03/2024 emis de COMUNA VADU MOȚILOR;		
B2	Se noteaza posesia factica in favoarea lui Toader Constantin 1) TOADER CONSTANTIN	A1
Act Administrativ nr. 1601, din 13/03/2024 emis de COMUNA VADU MOȚILOR;		
B3	Intabulare, drept de PROPRIETATE, dobandit prin Construire, cota actuala 1/1, cota initiala 1/1 1) TOADER CONSTANTIN	A1.1

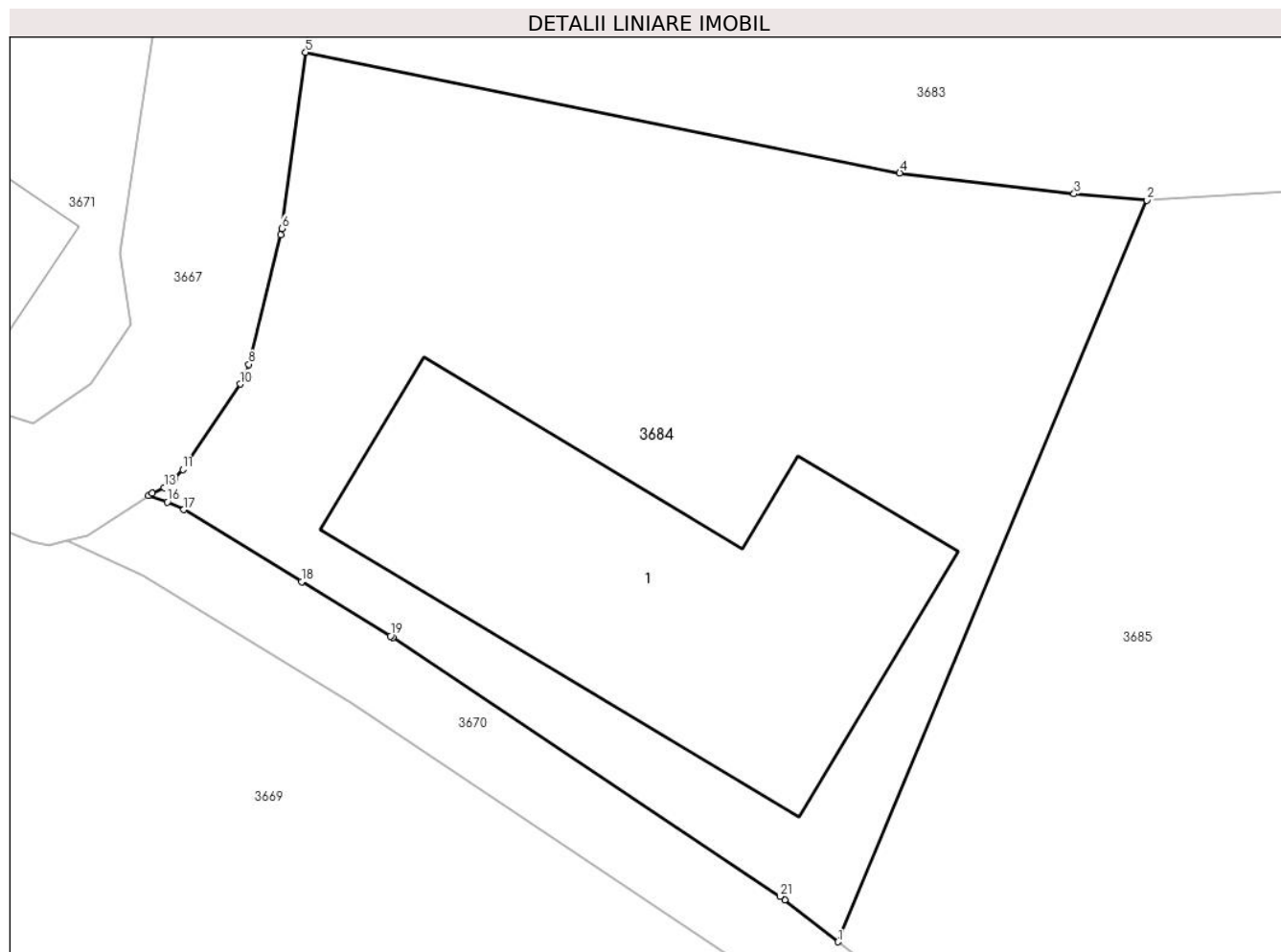
C. Partea III. SARCINI .

Inscrieri privind dezmembramentele dreptului de proprietate, drepturi reale de garanție și sarcini	Referințe
NU SUNT	

Teren

Nr cadastral	Suprafața (mp)*	Observații / Referințe
	514	Parte din Cartea Funciara veche nr.100(70170) Sacatura, cu nr. topografic vechi 625, 626, 627, 628, 629, 633, 634. Configuratia imobilului stabilita conform identificarii in teren si a masuratorilor efectuate nu corespunde cu situatia tehnica a imobilului din cartea funciara veche, conform ordinul ANCPi nr. 600/2023.

* Suprafața este determinată în planul de proiecție Stereo 70.



Date referitoare la teren

Crt	Categorie folosință	Intra vilan	Suprafața (mp)	Tarla	Parcelă	Nr. topo	Observații / Referințe
1	curti constructii	DA	514	-	-	-	

Date referitoare la construcții

Crt	Număr	Destinație construcție	Supraf. (mp)	Situație juridică	Observații / Referințe
A1.1		constructii anexa	138	Cu acte	Nr. niveluri:1; S. construita la sol:138 mp; GRAJD, GARAJ

Lungime Segmente

1) Valorile lungimilor segmentelor sunt obținute din proiecție în plan.

Punct început	X / Y	Punct sfârșit	X / Y	Lungime segment (** (m)
1	345.007,563 546.180,774	2	345.017,536 546.204,697	25.919
3	345.015,181 546.204,907	4	345.009,553 546.205,576	5.668
5	344.990,376 546.209,472	6	344.989,6 546.203,784	5.741

Punct început	X / Y	Punct sfârșit	X / Y	Lungime segment (** (m)
2	345.017,536 546.204,697	3	345.015,181 546.204,907	2.364
4	345.009,553 546.205,576	5	344.990,376 546.209,472	19.569
6	344.989,6 546.203,784	7	344.989,56 546.203,578	0.21

Punct început	X / Y	Punct sfârșit	X / Y	Lungime segment (** (m)
7	344.989,56 546.203,578	8	344.988,537 546.199,406	4.296
9	344.988,424 546.199,074	10	344.988,255 546.198,768	0.35
11	344.986,405 546.196,013	12	344.986,135 546.195,689	0.422
13	344.985,802 546.195,43	14	344.985,422 546.195,246	0.422
15	344.985,297 546.195,164	16	344.985,909 546.194,965	0.644
17	344.986,442 546.194,72	18	344.990,241 546.192,396	4.453
19	344.993,108 546.190,643	20	344.993,193 546.190,589	0.101
21	345.005,683 546.182,24	22	345.005,837 546.182,128	0.19

Punct început	X / Y	Punct sfârșit	X / Y	Lungime segment (** (m)
8	344.988,537 546.199,406	9	344.988,424 546.199,074	0.351
10	344.988,255 546.198,768	11	344.986,405 546.196,013	3.319
12	344.986,135 546.195,689	13	344.985,802 546.195,43	0.422
14	344.985,422 546.195,246	15	344.985,297 546.195,164	0.149
16	344.985,909 546.194,965	17	344.986,442 546.194,72	0.587
18	344.990,241 546.192,396	19	344.993,108 546.190,643	3.36
20	344.993,193 546.190,589	21	345.005,683 546.182,24	15.024
22	345.005,837 546.182,128	1	345.007,563 546.180,774	2.194

** Lungimile segmentelor sunt determinate în planul de proiecție Stereo 70 și sunt rotunjite la 1 milimetru.

*** Distanța dintre puncte este formată din segmente cumulate ce sunt mai mici decât valoarea 1 milimetru.

**DATE DESPRE IMOBILUL NR. 3685**

Oficiul de Cadastru și Publicitate Imobiliară ALBA
Biroul de Cadastru și Publicitate Imobiliară Campeni

A. Partea I. Descrierea imobilului

Nr. CF vechi:100(70170), 1457(70726)

Nr. topografic: 625, 626, 627, 628, 629,
633, 634, 602, 604

TEREN Necunoscut

Adresa: Loc. Bodești, Nr. 52, Jud. Alba

Nr. Crt	Nr cadastral Nr. topografic	Suprafața* (mp)	Observații / Referințe
A1		5.628	Sector cadastral:32 Teren imprejmuit; Parte din Cartea Funciara veche nr.100(70170), 1457(70726) Sacatura, cu nr. topografic vechi 625, 626, 627, 628, 629, 633, 634, 602, 604. Configuratia imobilului stabilita conform identificarii in teren si a masuratorilor efectuate nu corespunde cu situatia tehnica a imobilului din cartea funciara veche, conform ordinul ANCP nr. 600/2023. Pe teren exista 3 stalpi de electricitate.

Construcții

Crt	Nr cadastral Nr. topografic	Adresa	Observații / Referințe
A1.1		Loc. Bodești, Nr. 52, Jud. Alba	Nr. niveluri:1; S. construita la sol:66 mp; CASA DE LOCUIT
A1.2		Loc. Bodești, Nr. 52, Jud. Alba	Nr. niveluri:1; S. construita la sol:55 mp; CASA DE LOCUIT
A1.3		Loc. Bodești, Nr. 52, Jud. Alba	Nr. niveluri:1; S. construita la sol:27 mp; BUCATARIE DE VARA
A1.4		Loc. Bodești, Nr. 52, Jud. Alba	Nr. niveluri:1; S. construita la sol:55 mp; GRAJD
A1.5		Loc. Bodești, Nr. 52, Jud. Alba	Nr. niveluri:1; S. construita la sol:18 mp; COTET
A1.6		Loc. Bodești, Nr. 52, Jud. Alba	Nr. niveluri:1; S. construita la sol:30 mp; GARAJ

B. Partea II. Proprietari și acte

Inscrieri privitoare la dreptul de proprietate și alte drepturi reale		Referințe
3685 / 25/03/2024		
Act Normativ nr. 7, din 13/03/1996 emis de PARLAMENT;		
B1	Intabulare, drept de PROPRIETATE, dobandit prin Lege, cota actuala 1/1, cota initiala 1/1 1) NEIDENTIFICAT NEIDENTIFICAT	A1
Act Administrativ nr. 1523, din 13/03/2024 emis de COMUNA VADU MOȚILOR;		
B2	Se noteaza posesia factica in favoarea lui Toader Nicolae 1) TOADER NICOLAE	A1
Act Administrativ nr. 1602, din 13/03/2024 emis de COMUNA VADU MOȚILOR;		
B3	Intabulare, drept de PROPRIETATE, dobandit prin Construire, cota actuala 1/1, cota initiala 1/1 1) TOADER NICOLAE	A1.1, A1.2, A1.3, A1.4, A1.5, A1.6

C. Partea III. SARCINI .

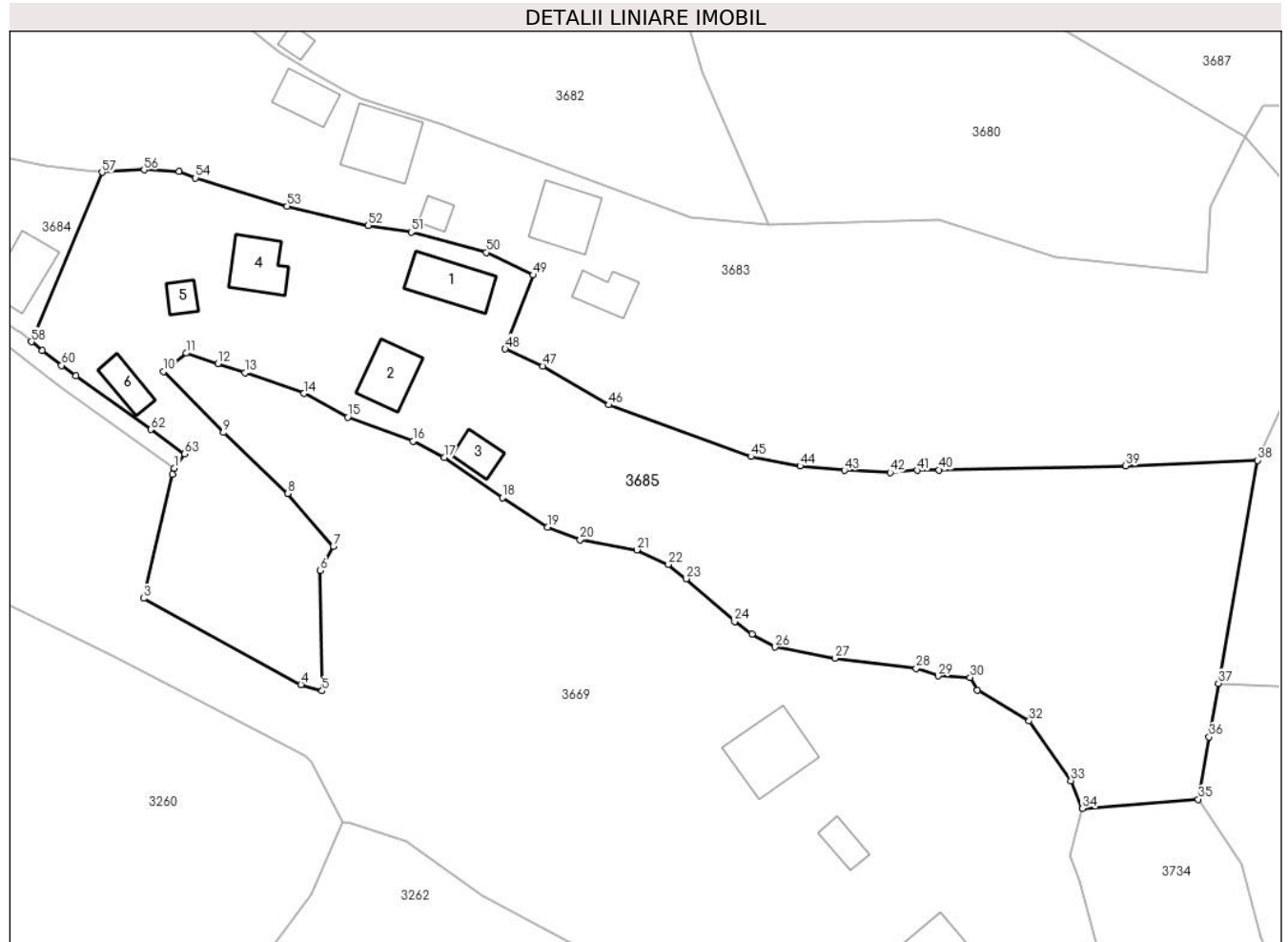
Inscrieri privind dezmembramintele dreptului de proprietate, drepturi reale de garanție și sarcini	Referințe
NU SUNT	

Anexa Nr. 1 La Partea I

Teren

Nr cadastral	Suprafața (mp)*	Observații / Referințe
	5.628	Parte din Cartea Funciara veche nr.100(70170), 1457(70726) Sacatura, cu nr. topografic vechi 625, 626, 627, 628, 629, 633, 634, 602, 604. Configuratia imobilului stabilita conform identificarii in teren si a masuratorilor efectuate nu corespunde cu situatia tehnica a imobilului din cartea funciara veche, conform ordinul ANCPI nr. 600/2023. Pe teren exista 3 stalpi de electricitate.

* Suprafața este determinată în planul de proiecție Stereo 70.



Date referitoare la teren

Crt	Categorie folosință	Intra vilan	Suprafața (mp)	Tarla	Parcelă	Nr. topo	Observații / Referințe
1	curți constructii	DA	2.112	-	-	-	
2	pasune	DA	626	-	-	-	
3	pasune	NU	444	-	-	-	
4	pasune	NU	2.446	-	-	-	

Date referitoare la construcții

Crt	Număr	Destinație construcție	Supraf. (mp)	Situație juridică	Observații / Referințe
A1.1		construcții de locuințe	66	Cu acte	Nr. niveluri:1; S. construita la sol:66 mp; CASA DE LOCUIT
A1.2		construcții de locuințe	55	Cu acte	Nr. niveluri:1; S. construita la sol:55 mp; CASA DE LOCUIT
A1.3		construcții anexa	27	Cu acte	Nr. niveluri:1; S. construita la sol:27 mp; BUCATARIE DE VARA
A1.4		construcții anexa	55	Cu acte	Nr. niveluri:1; S. construita la sol:55 mp; GRAJD
A1.5		construcții anexa	18	Cu acte	Nr. niveluri:1; S. construita la sol:18 mp; COTET
A1.6		construcții anexa	30	Cu acte	Nr. niveluri:1; S. construita la sol:30 mp; GARAJ

Lungime Segmente

1) Valorile lungimilor segmentelor sunt obținute din proiecție în plan.

Punct început	X / Y	Punct sfârșit	X / Y	Lungime segment	Punct început	X / Y	Punct sfârșit	X / Y	Lungime segment	Punct început	X / Y	Punct sfârșit	X / Y	Lungime segment
1	345.027,749 546.162,906	2	345.027,525 546.162,086	0.85	2	345.027,525 546.162,086	3	345.023,389 546.144,56	18.007	3	345.023,389 546.144,56	4	345.045,653 546.132,384	25.376
4	345.045,653 546.132,384	5	345.048,637 546.131,47	3.121	5	345.048,637 546.131,47	6	345.048,403 546.148,507	17.039	6	345.048,403 546.148,507	7	345.050,233 546.151,905	3.859
7	345.050,233 546.151,905	8	345.043,814 546.159,363	9.84	8	345.043,814 546.159,363	9	345.034,704 546.167,976	12.537	9	345.034,704 546.167,976	10	345.026,226 546.176,58	12.079
10	345.026,226 546.176,58	11	345.029,451 546.179,169	4.136	11	345.029,451 546.179,169	12	345.033,906 546.177,705	4.689	12	345.033,906 546.177,705	13	345.037,734 546.176,386	4.049
13	345.037,734 546.176,386	14	345.046,093 546.173,484	8.848	14	345.046,093 546.173,484	15	345.052,267 546.170,125	7.029	15	345.052,267 546.170,125	16	345.061,492 546.166,741	9.826
16	345.061,492 546.166,741	17	345.065,896 546.164,443	4.967	17	345.065,896 546.164,443	18	345.074,126 546.158,78	9.99	18	345.074,126 546.158,78	19	345.080,543 546.154,626	7.644
19	345.080,543 546.154,626	20	345.085,111 546.152,811	4.915	20	345.085,111 546.152,811	21	345.093,124 546.151,389	8.138	21	345.093,124 546.151,389	22	345.097,521 546.149,325	4.857
22	345.097,521 546.149,325	23	345.100,081 546.147,326	3.248	23	345.100,081 546.147,326	24	345.106,938 546.141,279	9.142	24	345.106,938 546.141,279	25	345.109,398 546.139,527	3.02
25	345.109,398 546.139,527	26	345.112,678 546.137,682	3.763	26	345.112,678 546.137,682	27	345.121,106 546.136,09	8.577	27	345.121,106 546.136,09	28	345.132,609 546.134,642	11.594
28	345.132,609 546.134,642	29	345.135,707 546.133,607	3.266	29	345.135,707 546.133,607	30	345.140,244 546.133,405	4.541	30	345.140,244 546.133,405	31	345.141,277 546.131,582	2.095
31	345.141,277 546.131,582	32	345.148,583 546.127,234	8.502	32	345.148,583 546.127,234	33	345.154,489 546.118,816	10.283	33	345.154,489 546.118,816	34	345.156,134 546.114,904	4.244
34	345.156,134 546.114,904	35	345.172,474 546.116,184	16.39	35	345.172,474 546.116,184	36	345.174,013 546.124,972	8.922	36	345.174,013 546.124,972	37	345.175,339 546.132,539	7.682
37	345.175,339 546.132,539	38	345.180,862 546.164,039	31.981	38	345.180,862 546.164,039	39	345.162,191 546.163,245	18.688	39	345.162,191 546.163,245	40	345.135,857 546.162,674	26.34
40	345.135,857 546.162,674	41	345.132,736 546.162,624	3.121	41	345.132,736 546.162,624	42	345.128,912 546.162,302	3.838	42	345.128,912 546.162,302	43	345.122,474 546.162,616	6.446
43	345.122,474 546.162,616	44	345.116,188 546.163,243	6.317	44	345.116,188 546.163,243	45	345.109,238 546.164,585	7.078	45	345.109,238 546.164,585	46	345.089,136 546.171,862	21.379
46	345.089,136 546.171,862	47	345.079,87 546.177,361	10.775	47	345.079,87 546.177,361	48	345.074,515 546.179,77	5.872	48	345.074,515 546.179,77	49	345.078,495 546.190,209	11.172
49	345.078,495 546.190,209	50	345.071,847 546.193,403	7.375	50	345.071,847 546.193,403	51	345.061,238 546.196,244	10.983	51	345.061,238 546.196,244	52	345.055,165 546.197,181	6.145
52	345.055,165 546.197,181	53	345.043,704 546.199,94	11.788	53	345.043,704 546.199,94	54	345.030,758 546.203,908	13.54	54	345.030,758 546.203,908	55	345.028,404 546.204,83	2.528
55	345.028,404 546.204,83	56	345.023,484 546.205,05	4.925	56	345.023,484 546.205,05	57	345.017,536 546.204,697	5.958	57	345.017,536 546.204,697	58	345.007,563 546.180,774	25.919
58	345.007,563 546.180,774	59	345.009,089 546.179,576	1.94	59	345.009,089 546.179,576	60	345.011,814 546.177,437	3.464	60	345.011,814 546.177,437	61	345.013,872 546.175,957	2.535
61	345.013,872 546.175,957	62	345.024,414 546.168,382	12.981	62	345.024,414 546.168,382	63	345.029,208 546.164,936	5.904	63	345.029,208 546.164,936	1	345.027,749 546.162,906	2.5

** Lungimile segmentelor sunt determinate în planul de proiecție Stereo 70 și sunt rotunjite la 1 milimetru.

*** Distanța dintre puncte este formată din segmente cumulate ce sunt mai mici decât valoarea 1 milimetru.

**DATE DESPRE IMOBILUL NR. 3686**

Oficiul de Cadastru și Publicitate Imobiliară ALBA
Biroul de Cadastru și Publicitate Imobiliară Campeni

A. Partea I. Descrierea imobilului

Nr. CF vechi:100(70170)

Nr. topografic: 625, 626, 627, 628, 629,
633, 634

TEREN Intravilan

Adresa: Loc. Bodești, Jud. Alba

Nr. Crt	Nr cadastral Nr. topografic	Suprafața* (mp)	Observații / Referințe
A1		41	Sector cadastral:32 Teren împrejmuit; Parte din Cartea Funciara veche nr.100(70170) Sacatura, cu nr. topografic vechi 625, 626, 627, 628, 629, 633, 634. Configuratia imobilului stabilita conform identificarii in teren si a masuratorilor efectuate nu corespunde cu situatia tehnica a imobilului din cartea funciara veche, conform ordinul ANCP nr. 600/2023.

B. Partea II. Proprietari și acte

Inscrieri privitoare la dreptul de proprietate și alte drepturi reale	Referințe
3686 / 25/03/2024	
Act Normativ nr. 7, din 13/03/1996 emis de PARLAMENT;	
B1	A1
Inscrierea provizorie, drept de PROPRIETATE, dobandit prin Lege, cota actuala 1/1, cota initiala 1/1 1) UAT VADU MOȚILOR, CIF:4562192	

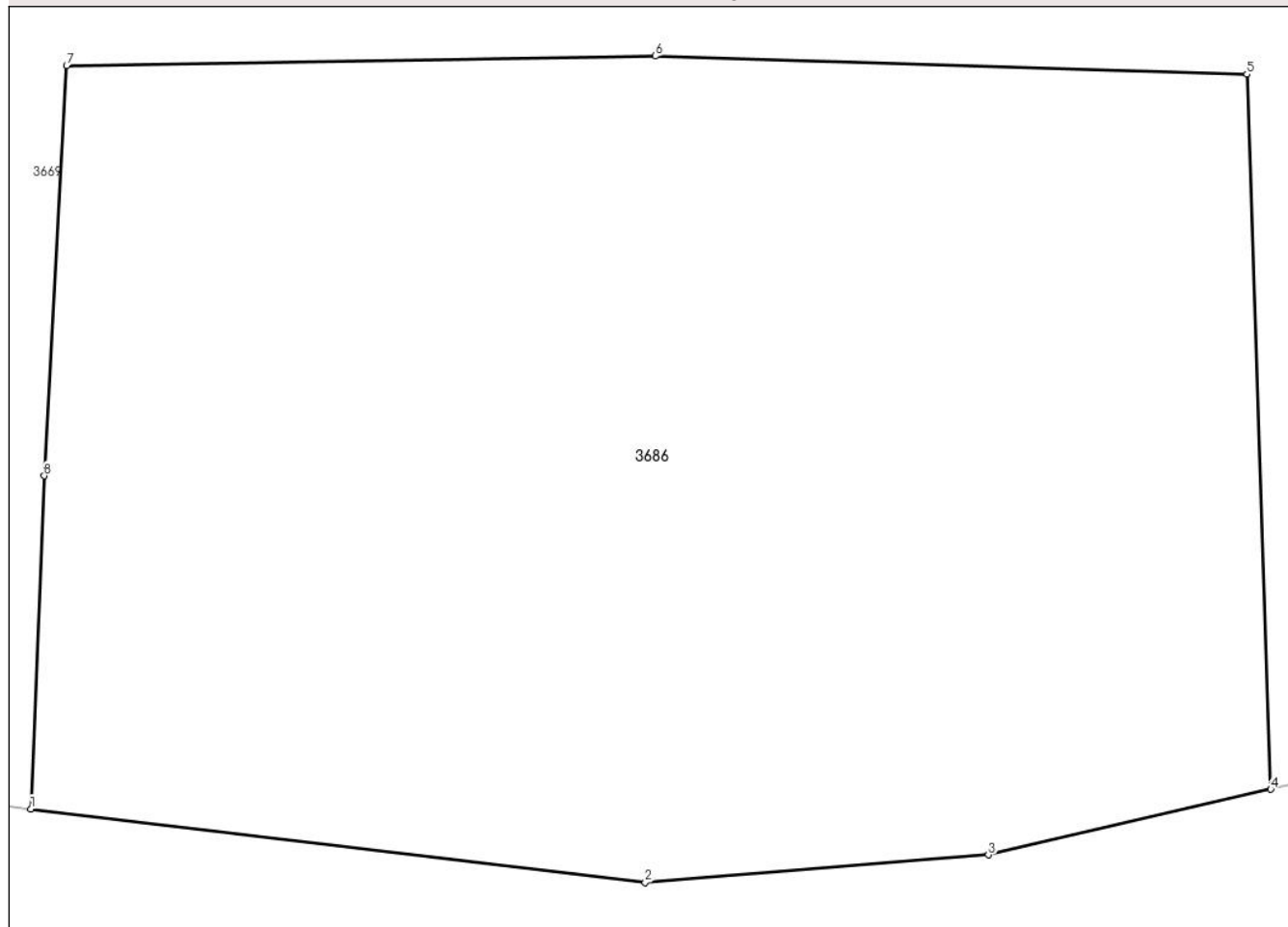
C. Partea III. SARCINI .

Inscrieri privind dezmembramintele dreptului de proprietate, drepturi reale de garanție și sarcini	Referințe
NU SUNT	

Anexa Nr. 1 La Partea I**Teren**

Nr cadastral	Suprafața (mp)*	Observații / Referințe
	41	Parte din Cartea Funciara veche nr.100(70170) Sacatura, cu nr. topografic vechi 625, 626, 627, 628, 629, 633, 634. Configuratia imobilului stabilita conform identificarii in teren si a masuratorilor efectuate nu corespunde cu situatia tehnica a imobilului din cartea funciara veche, conform ordinul ANCPi nr. 600/2023.

* Suprafața este determinată în planul de proiecție Stereo 70.

DETALII LINIARE IMOBIL**Date referitoare la teren**

Crt	Categorie folosință	Intravilan	Suprafața (mp)	Tarla	Parcelă	Nr. topo	Observații / Referințe
1	curți constructii	DA	41	-	-	-	RELEU

Lungime Segmente

1) Valorile lungimilor segmentelor sunt obținute din proiecție în plan.

Punct început	X / Y	Punct sfârșit	X / Y	Lungime segment (** (m)
1	345.138,981 546.063,088	2	345.143,001 546.062,607	4.049
2	345.143,001 546.062,607	3	345.145,246 546.062,787	2.252
3	345.145,246 546.062,787	4	345.147,093 546.063,217	1.896
4	345.147,093 546.063,217	5	345.146,937 546.067,892	4.678

Punct început	X / Y	Punct sfârșit	X / Y	Lungime segment (** (m)
5	345.146,937 546.067,892	6	345.143,068 546.068,011	3.871
6	345.143,068 546.068,011	7	345.139,215 546.067,948	3.854
7	345.139,215 546.067,948	8	345.139,069 546.065,266	2.686
8	345.139,069 546.065,266	1	345.138,981 546.063,088	2.18

** Lungimile segmentelor sunt determinate în planul de proiecție Stereo 70 și sunt rotunjite la 1 milimetru.

*** Distanța dintre puncte este formată din segmente cumulate ce sunt mai mici decât valoarea 1 milimetru.

**DATE DESPRE IMOBILUL NR. 3687**

Oficiul de Cadastru și Publicitate Imobiliară ALBA
Biroul de Cadastru și Publicitate Imobiliară Campeni

A. Partea I. Descrierea imobilului

Nr. CF vechi: 53(70727), 1457(70726)
Nr. topografic: 601/1, 601/2, 603/1, 605/1,
605/2, 599/1, 602, 604

TEREN Extravilan

Adresa: Jud. Alba

Nr. Crt	Nr cadastral Nr. topografic	Suprafața* (mp)	Observații / Referințe
A1		9.456	Sector cadastral: 32 Teren împrejmuit; Parte din Cartea Funciara veche nr. 53(70727), 1457(70726) Sacatura, cu nr. topografic vechi 601/1, 601/2, 603/1, 605/1, 605/2, 599/1, 602, 604. Configuratia imobilului stabilita conform identificarii in teren si a masuratorilor efectuate nu corespunde cu situatia tehnica a imobilului din cartea funciara veche, conform ordinul ANCP nr. 600/2023.

B. Partea II. Proprietari și acte

Inscrieri privitoare la dreptul de proprietate și alte drepturi reale	Referințe
3687 / 25/03/2024	
Act Normativ nr. 7, din 13/03/1996 emis de PARLAMENT;	
B1	A1
Intabulare, drept de PROPRIETATE, dobandit prin Lege, cota actuala 1/1, cota initiala 1/1 1) NEIDENTIFICAT NEIDENTIFICAT	
Act Administrativ nr. 1524, din 13/03/2024 emis de COMUNA VADU MOȘILOR;	
B2	A1
Se noteaza posesia factica in favoarea lui Bodea Cornel-Gheorghe 1) BODEA CORNEL-GHEORGHE	

C. Partea III. SARCINI .

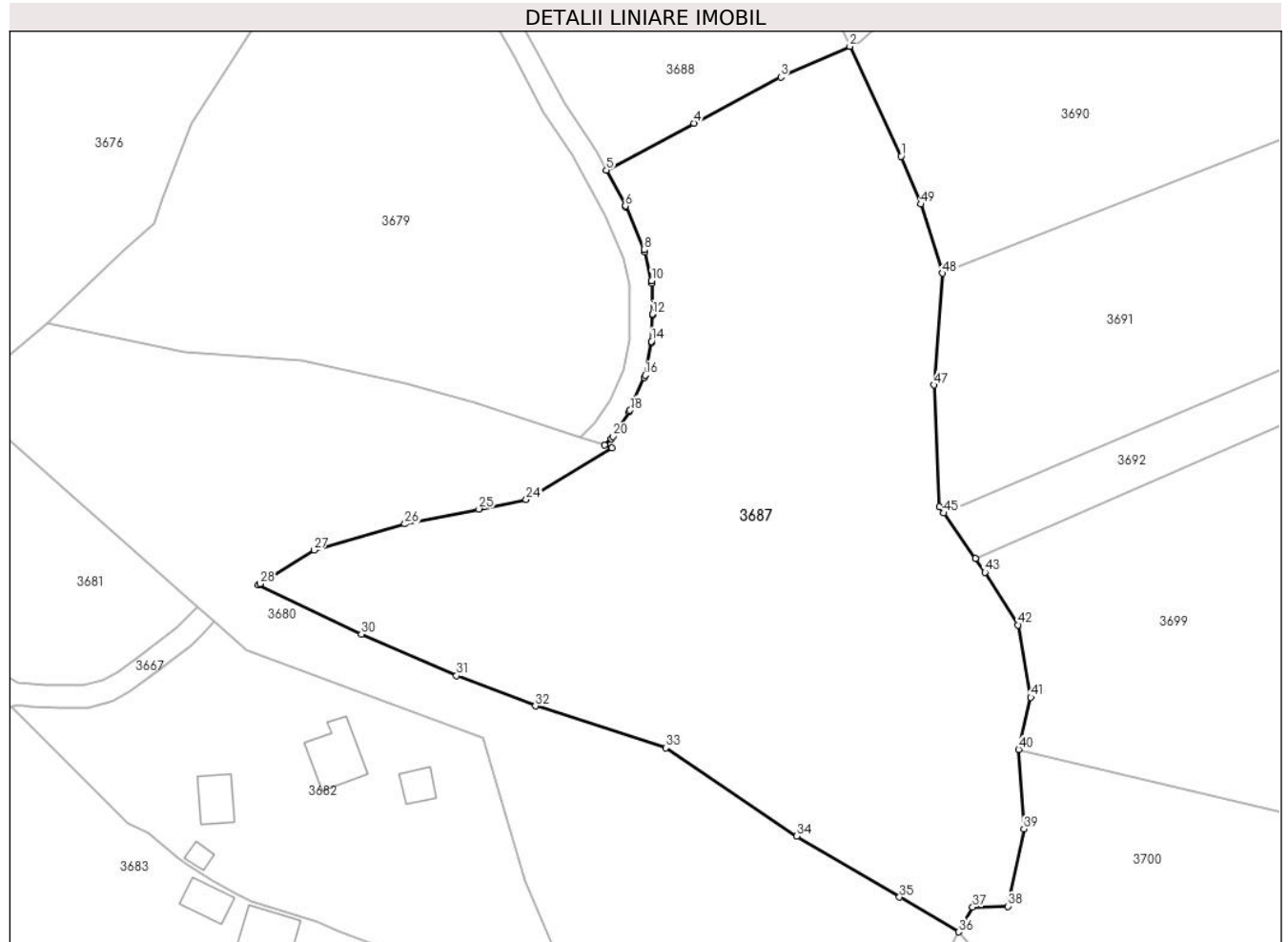
Inscrieri privind dezmembramintele dreptului de proprietate, drepturi reale de garanție și sarcini	Referințe
NU SUNT	

Anexa Nr. 1 La Partea I

Teren

Nr cadastral	Suprafața (mp)*	Observații / Referințe
	9.456	Parte din Cartea Funciara veche nr.53(70727), 1457(70726) Sacatura, cu nr. topografic vechi 601/1, 601/2, 603/1, 605/1, 605/2, 599/1, 602, 604. Configuratia imobilului stabilita conform identificarii in teren si a masuratorilor efectuate nu corespunde cu situatia tehnica a imobilului din cartea funciara veche, conform ordinul ANCPi nr. 600/2023.

* Suprafața este determinată în planul de proiecție Stereo 70.



Date referitoare la teren

Crt	Categorie folosință	Intra vilan	Suprafața (mp)	Tarla	Parcelă	Nr. topo	Observații / Referințe
1	pasune	NU	9.456	-	-	-	

Lungime Segmente

1) Valorile lungimilor segmentelor sunt obținute din proiecție în plan.

Punct început	X / Y	Punct sfârșit	X / Y	Lungime segment	Punct început	X / Y	Punct sfârșit	X / Y	Lungime segment	Punct început	X / Y	Punct sfârșit	X / Y	Lungime segment
1	345.168,986 546.346,587	2	345.159,94 546.365,981	21.4	2	345.159,94 546.365,981	3	345.147,753 546.360,549	13.34 3	3	345.147,753 546.360,549	4	345.132,424 546.352,399	17.36 1
4	345.132,424 546.352,399	5	345.116,928 546.344,16	17.55	5	345.116,928 546.344,16	6	345.120,309 546.337,801	7.202	6	345.120,309 546.337,801	7	345.120,379 546.337,655	0.162
7	345.120,379 546.337,655	8	345.123,66 546.330,058	8.275	8	345.123,66 546.330,058	9	345.123,775 546.329,703	0.373	9	345.123,775 546.329,703	10	345.124,926 546.324,581	5.25
10	345.124,926 546.324,581	11	345.124,974 546.324,194	0.39	11	345.124,974 546.324,194	12	345.125,114 546.318,723	5.473	12	345.125,114 546.318,723	13	345.125,113 546.318,587	0.136

Punct început	X / Y	Punct sfârșit	X / Y	Lungime segment	Punct început	X / Y	Punct sfârșit	X / Y	Lungime segment	Punct început	X / Y	Punct sfârșit	X / Y	Lungime segment
13	345.125,113 546.318,587	14	345.124,915 546.313,928	4.663	14	345.124,915 546.313,928	15	345.124,881 546.313,636	0.294	15	345.124,881 546.313,636	16	345.123,788 546.307,938	5.802
16	345.123,788 546.307,938	17	345.123,654 546.307,51	0.448	17	345.123,654 546.307,51	18	345.121,122 546.301,754	6.288	18	345.121,122 546.301,754	19	345.120,972 546.301,476	0.316
19	345.120,972 546.301,476	20	345.118,152 546.297,102	5.204	20	345.118,152 546.297,102	21	345.117,825 546.296,714	0.507	21	345.117,825 546.296,714	22	345.116,593 546.295,58	1.674
22	345.116,593 546.295,58	23	345.117,932 546.295,138	1.41	23	345.117,932 546.295,138	24	345.102,78 546.285,989	17.7	24	345.102,78 546.285,989	25	345.094,416 546.284,312	8.53
25	345.094,416 546.284,312	26	345.081,338 546.281,69	13.338	26	345.081,338 546.281,69	27	345.065,257 546.277,058	16.735	27	345.065,257 546.277,058	28	345.055,761 546.271,143	11.188
28	345.055,761 546.271,143	29	345.055,413 546.270,926	0.41	29	345.055,413 546.270,926	30	345.073,623 546.262,255	20.169	30	345.073,623 546.262,255	31	345.090,459 546.254,904	18.371
31	345.090,459 546.254,904	32	345.104,389 546.249,57	14.916	32	345.104,389 546.249,57	33	345.127,417 546.242,195	24.18	33	345.127,417 546.242,195	34	345.150,577 546.226,57	27.938
34	345.150,577 546.226,57	35	345.168,727 546.215,812	21.099	35	345.168,727 546.215,812	36	345.179,161 546.209,692	12.096	36	345.179,161 546.209,692	37	345.181,652 546.214,057	5.026
37	345.181,652 546.214,057	38	345.187,883 546.214,202	6.233	38	345.187,883 546.214,202	39	345.190,71 546.227,885	13.972	39	345.190,71 546.227,885	40	345.189,788 546.241,904	14.049
40	345.189,788 546.241,904	41	345.191,927 546.251,088	9.43	41	345.191,927 546.251,088	42	345.189,706 546.263,853	12.957	42	345.189,706 546.263,853	43	345.183,823 546.273,178	11.026
43	345.183,823 546.273,178	44	345.182,131 546.275,603	2.957	44	345.182,131 546.275,603	45	345.176,543 546.283,61	9.764	45	345.176,543 546.283,61	46	345.175,747 546.284,75	1.39
46	345.175,747 546.284,75	47	345.174,804 546.306,202	21.473	47	345.174,804 546.306,202	48	345.176,348 546.325,929	19.787	48	345.176,348 546.325,929	49	345.172,512 546.338,123	12.783
49	345.172,512 546.338,123	1	345.168,986 546.346,587	9.169										

** Lungimile segmentelor sunt determinate în planul de proiecție Stereo 70 și sunt rotunjite la 1 milimetru.

*** Distanța dintre puncte este formată din segmente cumulate ce sunt mai mici decât valoarea 1 milimetru.

**DATE DESPRE IMOBILUL NR. 3688**

Oficiul de Cadastru și Publicitate Imobiliară ALBA
Biroul de Cadastru și Publicitate Imobiliară Campeni

A. Partea I. Descrierea imobilului

TEREN Extravilan

Nr. CF vechi:96, 1476

Nr. topografic: 598, 600/2, 600/3, 606

Adresa: Jud. Alba

Nr. Crt	Nr cadastral Nr. topografic	Suprafața* (mp)	Observații / Referințe
A1		5.816	Sector cadastral:32 Teren neimprejmuit; Parte din Cartea Funciara veche nr.96, 1476 Sacatura, cu nr. topografic vechi 598, 600/2, 600/3, 606. Configuratia imobilului stabilita conform identificarii in teren si a masuratorilor efectuate nu corespunde cu situatia tehnica a imobilului din cartea funciara veche, conform ordinul ANCP nr. 600/2023.

B. Partea II. Proprietari și acte

Inscrieri privitoare la dreptul de proprietate și alte drepturi reale		Referințe
3688 / 25/03/2024		
Act Normativ nr. 7, din 13/03/1996 emis de PARLAMENT;		
B1	Intabulare, drept de PROPRIETATE, dobandit prin Lege, cota actuala 1/1, cota initiala 1/1 1) NEIDENTIFICAT NEIDENTIFICAT	A1
Act Administrativ nr. 1525, din 13/03/2024 emis de COMUNA VADU MOȚILOR;		
B2	Se noteaza posesia factica in favoarea lui Toader Mariana-Liliana 1) TOADER MARIANA-LILIANA	A1

C. Partea III. SARCINI .

Inscrieri privind dezmembramintele dreptului de proprietate, drepturi reale de garanție și sarcini	Referințe
NU SUNT	

Anexa Nr. 1 La Partea I

Teren

Nr cadastral	Suprafața (mp)*	Observații / Referințe
	5.816	Parte din Cartea Funciara veche nr.96, 1476 Sacatura, cu nr. topografic vechi 598, 600/2, 600/3, 606. Configuratia imobilului stabilita conform identificarii in teren si a masuratorilor efectuate nu corespunde cu situatia tehnica a imobilului din cartea funciara veche, conform ordinul ANCPI nr. 600/2023.

* Suprafața este determinată în planul de proiecție Stereo 70.



Date referitoare la teren

Crt	Categorie folosință	Intravilan	Suprafața (mp)	Tarla	Parcelă	Nr. topo	Observații / Referințe
1	faneata	NU	5.816	-	-	-	

Lungime Segmente

1) Valorile lungimilor segmentelor sunt obținute din proiecție în plan.

Punct început	X / Y	Punct sfârșit	X / Y	Lungime segment (** (m)
1	345.116,928 546.344,16	2	345.132,424 546.352,399	17.55
3	345.147,753 546.360,549	4	345.159,94 546.365,981	13.343
5	345.139,419 546.412,98	6	345.127,198 546.419,769	13.98
7	345.114,797 546.439,955	8	345.098,594 546.454,801	21.976

Punct început	X / Y	Punct sfârșit	X / Y	Lungime segment (** (m)
2	345.132,424 546.352,399	3	345.147,753 546.360,549	17.361
4	345.159,94 546.365,981	5	345.139,419 546.412,98	51.284
6	345.127,198 546.419,769	7	345.114,797 546.439,955	23.691
8	345.098,594 546.454,801	9	345.081,463 546.462,552	18.803

Punct început	X / Y	Punct sfârșit	X / Y	Lungime segment (** (m)
9	345.081,463 546.462,552	10	345.074,688 546.463,203	6.806
11	345.069,844 546.463,702	12	345.055,07 546.462,467	14.826
13	345.054,337 546.462,297	14	345.044,322 546.459,944	10.288
15	345.035,333 546.465,764	16	345.035,291 546.465,738	0.049
17	345.051,332 546.452,415	18	345.051,581 546.452,168	0.351
19	345.052,265 546.451,359	20	345.062,316 546.439,475	15.564
21	345.062,362 546.439,418	22	345.073,727 546.424,947	18.4
23	345.073,865 546.424,748	24	345.080,803 546.413,298	13.388
25	345.080,808 546.413,29	26	345.083,039 546.409,571	4.337
27	345.083,16 546.409,336	28	345.087,938 546.398,291	12.034
29	345.087,943 546.398,281	30	345.091,04 546.391,009	7.904
31	345.094,629 546.383,318	32	345.099,26 546.374,794	9.701
33	345.104,055 546.366,217	34	345.104,075 546.366,18	0.042
35	345.109,482 546.356,014	36	345.114,274 546.348,879	8.595
37	345.114,909 546.347,934	38	345.115,014 546.347,758	0.205

Punct început	X / Y	Punct sfârșit	X / Y	Lungime segment (** (m)
10	345.074,688 546.463,203	11	345.069,844 546.463,702	4.87
12	345.055,07 546.462,467	13	345.054,337 546.462,297	0.752
14	345.044,322 546.459,944	15	345.035,333 546.465,764	10.709
16	345.035,291 546.465,738	17	345.051,332 546.452,415	20.852
18	345.051,581 546.452,168	19	345.052,265 546.451,359	1.059
20	345.062,316 546.439,475	21	345.062,362 546.439,418	0.073
22	345.073,727 546.424,947	23	345.073,865 546.424,748	0.242
24	345.080,803 546.413,298	25	345.080,808 546.413,29	0.009
26	345.083,039 546.409,571	27	345.083,16 546.409,336	0.264
28	345.087,938 546.398,291	29	345.087,943 546.398,281	0.011
30	345.091,04 546.391,009	31	345.094,629 546.383,318	8.487
32	345.099,26 546.374,794	33	345.104,055 546.366,217	9.826
34	345.104,075 546.366,18	35	345.109,482 546.356,014	11.514
36	345.114,274 546.348,879	37	345.114,909 546.347,934	1.139
38	345.115,014 546.347,758	1	345.116,928 546.344,16	4.075

** Lungimile segmentelor sunt determinate în planul de proiecție Stereo 70 și sunt rotunjite la 1 milimetru.

*** Distanța dintre puncte este formată din segmente cumulate ce sunt mai mici decât valoarea 1 milimetru.

**DATE DESPRE IMOBILUL NR. 3689**

Oficiul de Cadastru și Publicitate Imobiliară ALBA
Biroul de Cadastru și Publicitate Imobiliară Campeni

A. Partea I. Descrierea imobilului

TEREN Extravilan

Adresa: Jud. Alba

Nr. Crt	Nr cadastral Nr. topografic	Suprafața* (mp)	Observații / Referințe
A1		9.500	Sector cadastral:32 Teren neimprejmuit; UP IX UA 82 D/11

B. Partea II. Proprietari și acte

Inscrieri privitoare la dreptul de proprietate și alte drepturi reale		Referințe
3689 / 25/03/2024		
Act Administrativ nr. 612/56, din 08/01/1993 emis de CJSDPAT ALBA;		
B1	Intabulare, drept de PROPRIETATE, dobandit prin Reconstituire, cota actuala 1/1, cota initiala 1/1 1) TOADER GHE. RAFILA DEFUNCT:Da	A1
Act Administrativ nr. 1526, din 13/03/2024 emis de COMUNA VADU MOȚILOR;		
B2	Se noteaza posesia factica in favoarea lui Toader Mariana-Liliana 1) TOADER MARIANA-LILIANA	A1

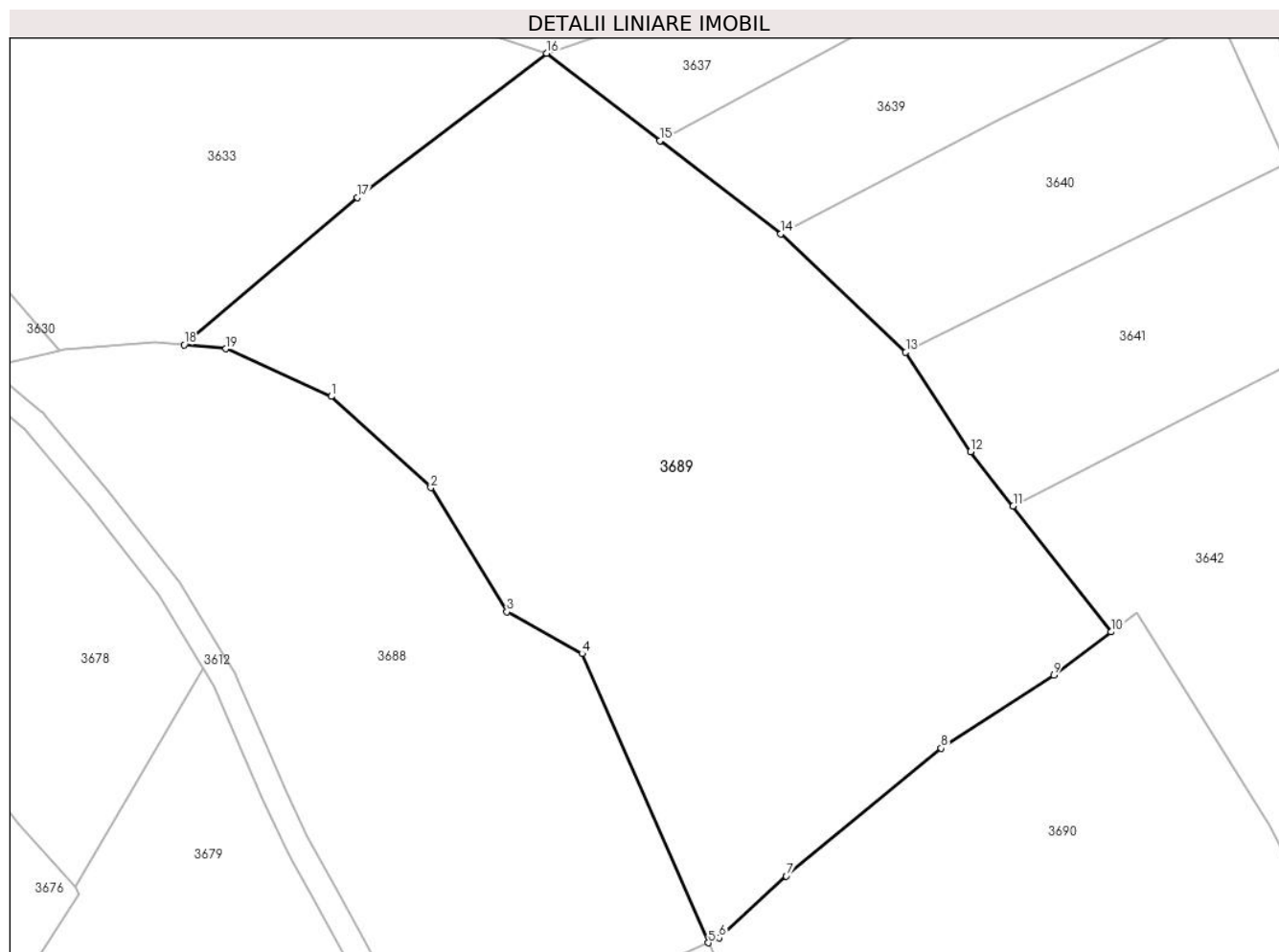
C. Partea III. SARCINI .

Inscrieri privind dezmembramintele dreptului de proprietate, drepturi reale de garanție și sarcini	Referințe
NU SUNT	

Teren

Nr cadastral	Suprafața (mp)*	Observații / Referințe
	9.500	UP IX UA 82 D/11

* Suprafața este determinată în planul de proiecție Stereo 70.



Date referitoare la teren

Crt	Categorie folosință	Intravilan	Suprafața (mp)	Tarla	Parcelă	Nr. topo	Observații / Referințe
1	padure	NU	9.500	-	-	-	UP IX UA 82 D/11

Lungime Segmente

1) Valorile lungimilor segmentelor sunt obținute din proiecție în plan.

Punct început	X / Y	Punct sfârșit	X / Y	Lungime segment (** (m)
1	345.098,594 546.454,801	2	345.114,797 546.439,955	21.976
2	345.114,797 546.439,955	3	345.127,198 546.419,769	23.691
3	345.127,198 546.419,769	4	345.139,419 546.412,98	13.98
4	345.139,419 546.412,98	5	345.159,94 546.365,981	51.284
5	345.159,94 546.365,981	6	345.161,735 546.366,781	1.965

Punct început	X / Y	Punct sfârșit	X / Y	Lungime segment (** (m)
6	345.161,735 546.366,781	7	345.172,641 546.376,831	14.83
7	345.172,641 546.376,831	8	345.197,823 546.397,603	32.644
8	345.197,823 546.397,603	9	345.216,144 546.409,498	21.844
9	345.216,144 546.409,498	10	345.225,468 546.416,509	11.666
10	345.225,468 546.416,509	11	345.209,531 546.436,96	25.927
11	345.209,531 546.436,96	12	345.202,614 546.445,837	11.254
12	345.202,614 546.445,837	13	345.192,061 546.461,972	19.28
13	345.192,061 546.461,972	14	345.171,745 546.481,212	27.981
14	345.171,745 546.481,212	15	345.152,09 546.496,364	24.817
15	345.152,09 546.496,364	16	345.133,637 546.510,589	23.299
16	345.133,637 546.510,589	17	345.102,873 546.487,133	38.686
17	345.102,873 546.487,133	18	345.074,688 546.463,203	36.973
18	345.074,688 546.463,203	19	345.081,463 546.462,552	6.806
19	345.081,463 546.462,552	1	345.098,594 546.454,801	18.803

** Lungimile segmentelor sunt determinate în planul de proiecție Stereo 70 și sunt rotunjite la 1 milimetru.

*** Distanța dintre puncte este formată din segmente cumulate ce sunt mai mici decât valoarea 1 milimetru.

**DATE DESPRE IMOBILUL NR. 3690**

Oficiul de Cadastru și Publicitate Imobiliară ALBA
Biroul de Cadastru și Publicitate Imobiliară Campeni

A. Partea I. Descrierea imobilului

TEREN Extravilan

Adresa: Jud. Alba

Nr. Crt	Nr cadastral Nr. topografic	Suprafața* (mp)	Observații / Referințe
A1		5.100	Sector cadastral:32 Teren neimprejmuit; UP IX UA 82 D/10

B. Partea II. Proprietari și acte

Inscrieri privitoare la dreptul de proprietate și alte drepturi reale		Referințe
3690 / 25/03/2024		
Act Administrativ nr. 612/59, din 08/01/1993 emis de CJSDPAT ALBA;		
B1	Intabulare, drept de PROPRIETATE, dobandit prin Reconstituire, cota actuala 1/1, cota initiala 1/1 1) BUNEA N. ELISABETA DEFUNCT:Da	A1
Act Administrativ nr. 1527, din 13/03/2024 emis de COMUNA VADU MOȚILOR;		
B2	Se noteaza posesia factica in favoarea lui Bodea Cornel-Gheorghe 1) BODEA CORNEL-GHEORGHE	A1

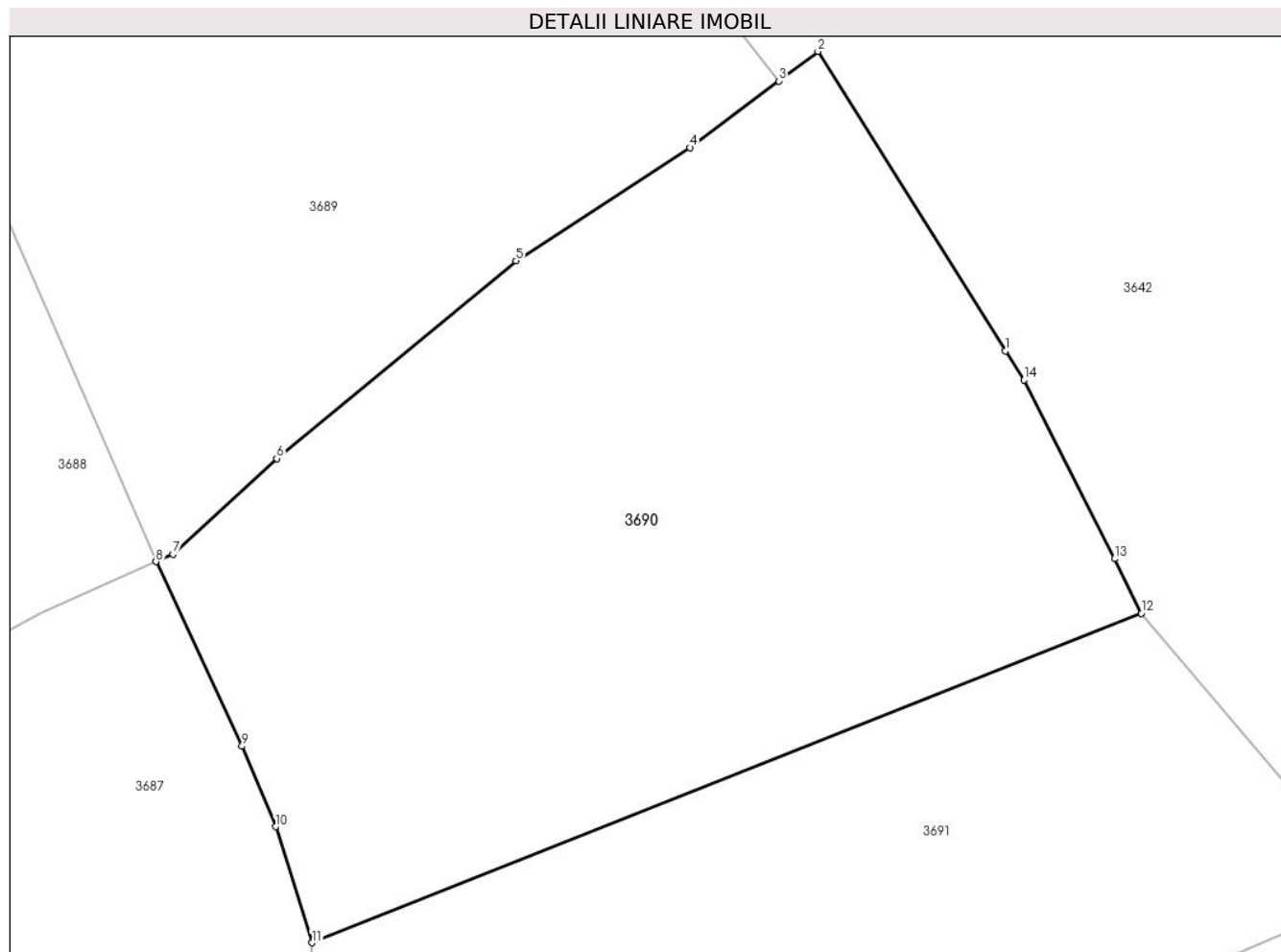
C. Partea III. SARCINI .

Inscrieri privind dezmembramintele dreptului de proprietate, drepturi reale de garanție și sarcini	Referințe
NU SUNT	

Anexa Nr. 1 La Partea I**Teren**

Nr cadastral	Suprafața (mp)*	Observații / Referințe
	5.100	UP IX UA 82 D/10

* Suprafața este determinată în planul de proiecție Stereo 70.

**Date referitoare la teren**

Crt	Categorie folosință	Intravilan	Suprafața (mp)	Tarla	Parcelă	Nr. topo	Observații / Referințe
1	padure	NU	5.100	-	-	-	UP IX UA 82 D/10

Lungime Segmente

1) Valorile lungimilor segmentelor sunt obținute din proiecție în plan.

Punct început	X / Y	Punct sfârșit	X / Y	Lungime segment (** (m)
1	345.249,335 546.388,142	2	345.229,587 546.419,606	37.148
2	345.229,587 546.419,606	3	345.225,468 546.416,509	5.153
3	345.225,468 546.416,509	4	345.216,144 546.409,498	11.666
4	345.216,144 546.409,498	5	345.197,823 546.397,603	21.844
5	345.197,823 546.397,603	6	345.172,641 546.376,831	32.644

Punct început	X / Y	Punct sfârşit	X / Y	Lungime segment (** (m)
6	345.172,641 546.376,831	7	345.161,735 546.366,781	14.83
7	345.161,735 546.366,781	8	345.159,94 546.365,981	1.965
8	345.159,94 546.365,981	9	345.168,986 546.346,587	21.4
9	345.168,986 546.346,587	10	345.172,512 546.338,123	9.169
10	345.172,512 546.338,123	11	345.176,348 546.325,929	12.783
11	345.176,348 546.325,929	12	345.263,624 546.360,543	93.889
12	345.263,624 546.360,543	13	345.260,796 546.366,285	6.401
13	345.260,796 546.366,285	14	345.251,262 546.385,062	21.059
14	345.251,262 546.385,062	1	345.249,335 546.388,142	3.633

** Lungimile segmentelor sunt determinate în planul de proiecţie Stereo 70 şi sunt rotunjite la 1 milimetru.

*** Distanţa dintre puncte este formată din segmente cumulate ce sunt mai mici decât valoarea 1 milimetru.

**DATE DESPRE IMOBILUL NR. 3691**

Oficiul de Cadastru și Publicitate Imobiliară ALBA
Biroul de Cadastru și Publicitate Imobiliară Campeni

A. Partea I. Descrierea imobilului

TEREN Extravilan

Adresa: Jud. Alba

Nr. Crt	Nr cadastral Nr. topografic	Suprafața* (mp)	Observații / Referințe
A1		4.100	Sector cadastral:32 Teren neimprejmuit; UP IX UA 82 D/6

B. Partea II. Proprietari și acte

Inscrieri privitoare la dreptul de proprietate și alte drepturi reale		Referințe
3691 / 25/03/2024		
Act Administrativ nr. 612/61, din 08/01/1993 emis de CJSDPAT ALBA;		
B1	Intabulare, drept de PROPRIETATE, dobandit prin Reconstituire, cota actuala 1/1, cota initiala 1/1 1) TOADER N. REMUS DEFUNCT:Da	A1
Act Administrativ nr. 1528, din 13/03/2024 emis de COMUNA VADU MOȚILOR;		
B2	Se noteaza posesia factica in favoarea lui Bodea Cornel-Gheorghe 1) BODEA CORNEL-GHEORGHE	A1

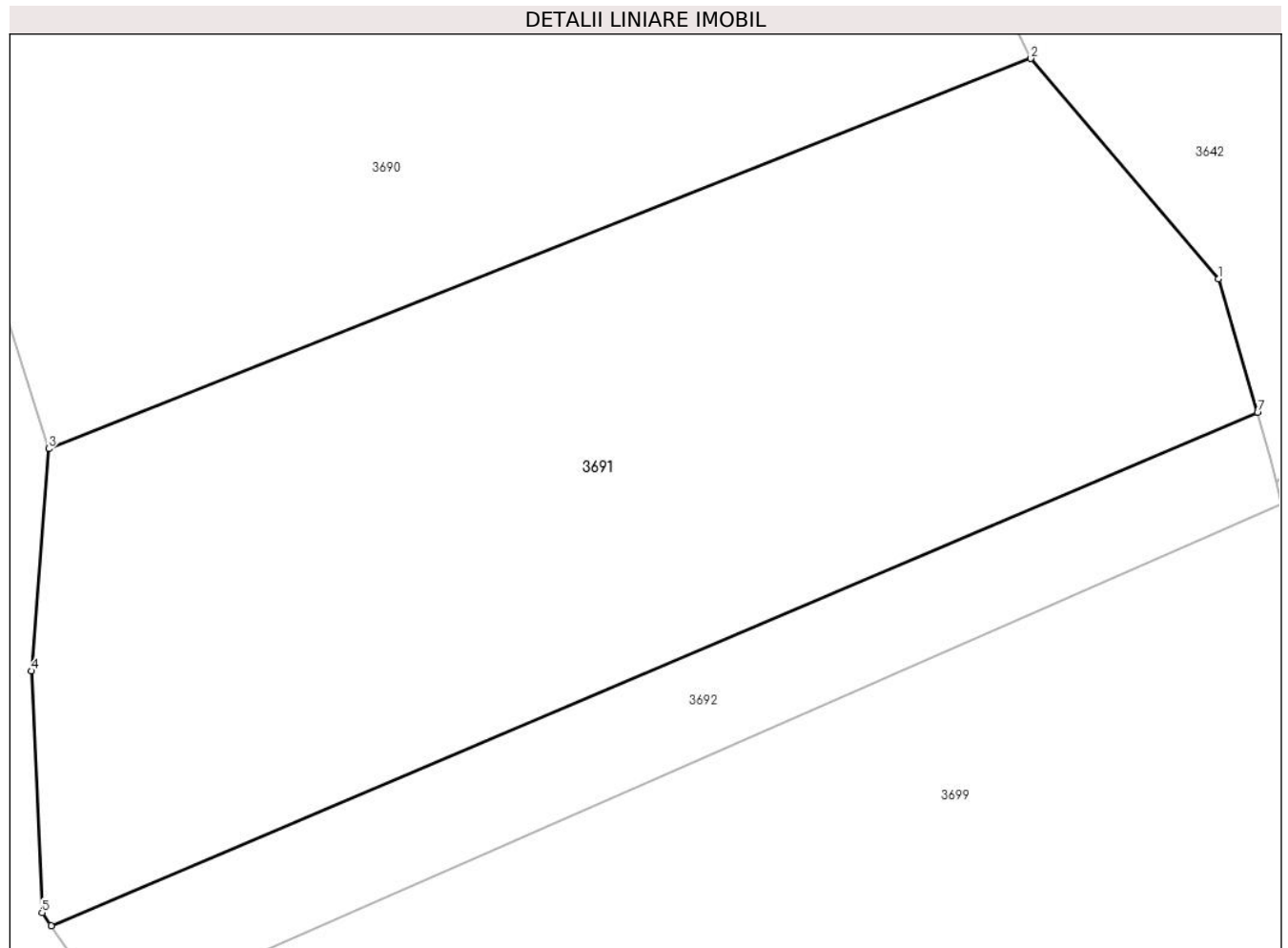
C. Partea III. SARCINI .

Inscrieri privind dezmembramintele dreptului de proprietate, drepturi reale de garanție și sarcini	Referințe
NU SUNT	

Teren

Nr cadastral	Suprafața (mp)*	Observații / Referințe
	4.100	UP IX UA 82 D/6

* Suprafața este determinată în planul de proiecție Stereo 70.



Date referitoare la teren

Crt	Categorie folosință	Intra vilan	Suprafața (mp)	Tarla	Parcelă	Nr. topo	Observații / Referințe
1	padure	NU	4.100	-	-	-	UP IX UA 82 D/6

Lungime Segmente

1) Valorile lungimilor segmentelor sunt obținute din proiecție în plan.

Punct început	X / Y	Punct sfârșit	X / Y	Lungime segment (** (m)
1	345.280,285 546.340,992	2	345.263,624 546.360,543	25.687
2	345.263,624 546.360,543	3	345.176,348 546.325,929	93.889
3	345.176,348 546.325,929	4	345.174,804 546.306,202	19.787
4	345.174,804 546.306,202	5	345.175,747 546.284,75	21.473
5	345.175,747 546.284,75	6	345.176,543 546.283,61	1.39

Punct început	X / Y	Punct sfârșit	X / Y	Lungime segment (** (m)
6	345.176,543 546.283,61	7	345.283,758 546.329,128	116.477
7	345.283,758 546.329,128	1	345.280,285 546.340,992	12.362

** Lungimile segmentelor sunt determinate în planul de proiecție Stereo 70 și sunt rotunjite la 1 milimetru.

*** Distanța dintre puncte este formată din segmente cumulate ce sunt mai mici decât valoarea 1 milimetru.

**DATE DESPRE IMOBILUL NR. 3692**

Oficiul de Cadastru și Publicitate Imobiliară ALBA
Biroul de Cadastru și Publicitate Imobiliară Campeni

A. Partea I. Descrierea imobilului

TEREN Extravilan

Adresa: Jud. Alba

Nr. Crt	Nr cadastral Nr. topografic	Suprafața* (mp)	Observații / Referințe
A1		1.026	Sector cadastral:32 Teren neimprejmuit; UP II UA 82 A/2

B. Partea II. Proprietari și acte

Inscrieri privitoare la dreptul de proprietate și alte drepturi reale		Referințe
3692 / 25/03/2024		
Act Administrativ nr. 7079/497, din 06/04/2004 emis de CJSDPAT ALBA;		
B1	Intabulare, drept de PROPRIETATE, dobandit prin Reconstituire, cota actuala 1/1, cota initiala 1/1 1) TOADER N. TODOR DEFUNCT:Da	A1
Act Administrativ nr. 1549, din 13/03/2024 emis de COMUNA VADU MOȚILOR;		
B2	Se noteaza posesia factica in favoarea lui Bodea Cornel-Gheorghe 1) BODEA CORNEL-GHEORGHE	A1

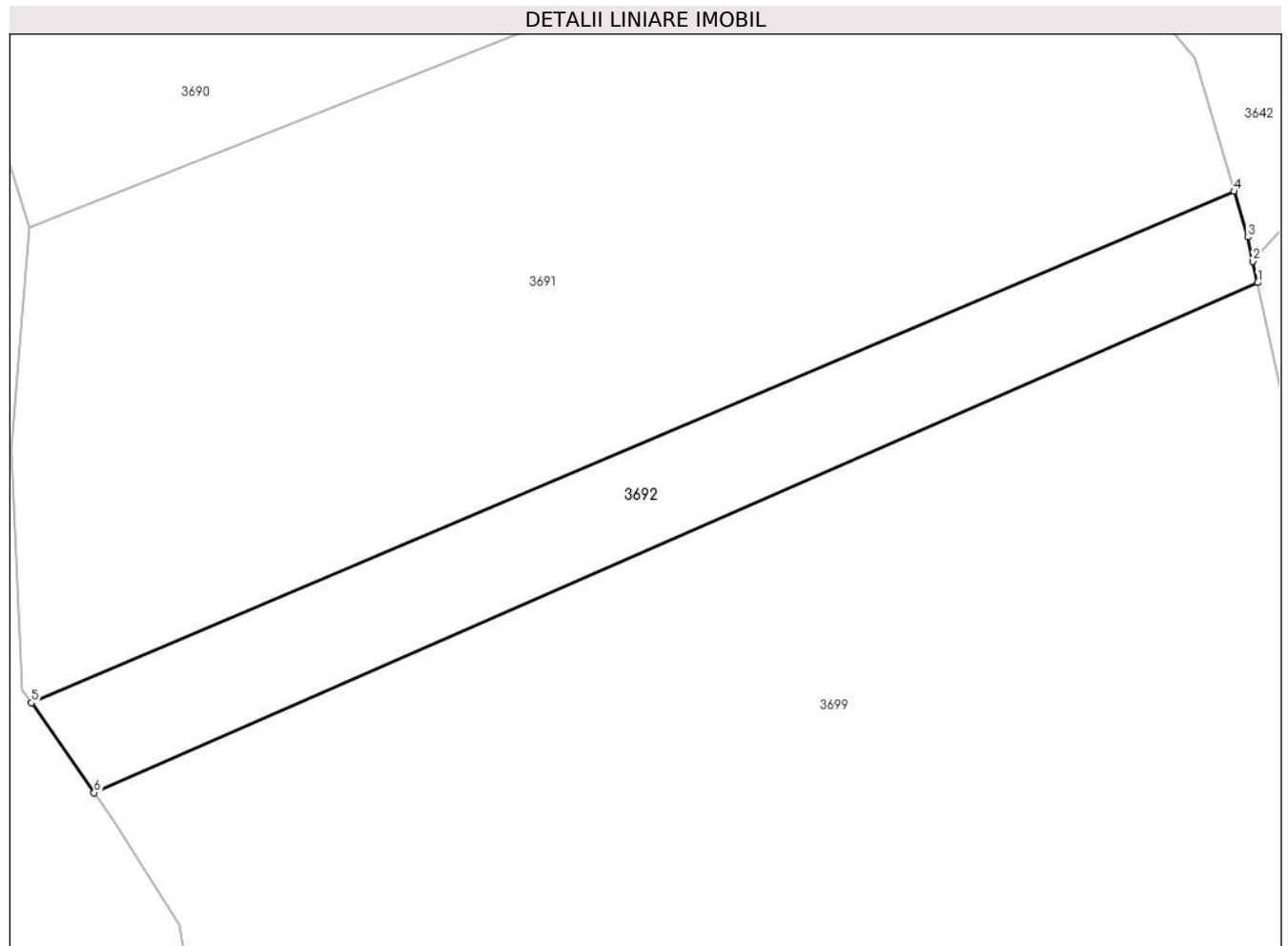
C. Partea III. SARCINI .

Inscrieri privind dezmembramintele dreptului de proprietate, drepturi reale de garanție și sarcini	Referințe
NU SUNT	

Anexa Nr. 1 La Partea I**Teren**

Nr cadastral	Suprafața (mp)*	Observații / Referințe
	1.026	UP II UA 82 A/2

* Suprafața este determinată în planul de proiecție Stereo 70.

**Date referitoare la teren**

Crt	Categorie folosință	Intra vilan	Suprafața (mp)	Tarla	Parcelă	Nr. topo	Observații / Referințe
1	padure	NU	1.026	-	-	-	UP II UA 82 A/2

Lungime Segmente

1) Valorile lungimilor segmentelor sunt obținute din proiecție în plan.

Punct început	X / Y	Punct sfârșit	X / Y	Lungime segment (** (m)
1	345.285,825 546.320,99	2	345.285,413 546.322,906	1.96
2	345.285,413 546.322,906	3	345.284,95 546.325,056	2.199
3	345.284,95 546.325,056	4	345.283,758 546.329,128	4.243
4	345.283,758 546.329,128	5	345.176,543 546.283,61	116.477
5	345.176,543 546.283,61	6	345.182,131 546.275,603	9.764

Punct început	X / Y	Punct sfârșit	X / Y	Lungime segment (** (m)
6	345.182,131 546.275,603	1	345.285,825 546.320,99	113.192

** Lungimile segmentelor sunt determinate în planul de proiecție Stereo 70 și sunt rotunjite la 1 milimetru.

*** Distanța dintre puncte este formată din segmente cumulate ce sunt mai mici decât valoarea 1 milimetru.

**DATE DESPRE IMOBILUL NR. 3693**

Oficiul de Cadastru și Publicitate Imobiliară ALBA
Biroul de Cadastru și Publicitate Imobiliară Campeni

A. Partea I. Descrierea imobilului

TEREN Extravilan

Adresa: Jud. Alba

Nr. Crt	Nr cadastral Nr. topografic	Suprafața* (mp)	Observații / Referințe
A1		2.000	Sector cadastral:32 Teren neimprejmuț; UP IX UA 82 D/17

B. Partea II. Proprietari și acte

Inscrieri privitoare la dreptul de proprietate și alte drepturi reale		Referințe
3693 / 25/03/2024		
Act Administrativ nr. 612/40, din 08/12/1992 emis de CJSDPAT ALBA;		
B1	Intabulare, drept de PROPRIETATE, dobândit prin Reconstituire, cota actuala 1/1, cota initiala 1/1 1) CULDA GHE. GHEORGHE DEFUNCT:Da	A1
Act Administrativ nr. 1529, din 13/03/2024 emis de COMUNA VADU MOȚILOR;		
B2	Se noteaza posesia factica in favoarea lui Culda Dumitru-George 1) CULDA DUMITRU-GEORGE	A1

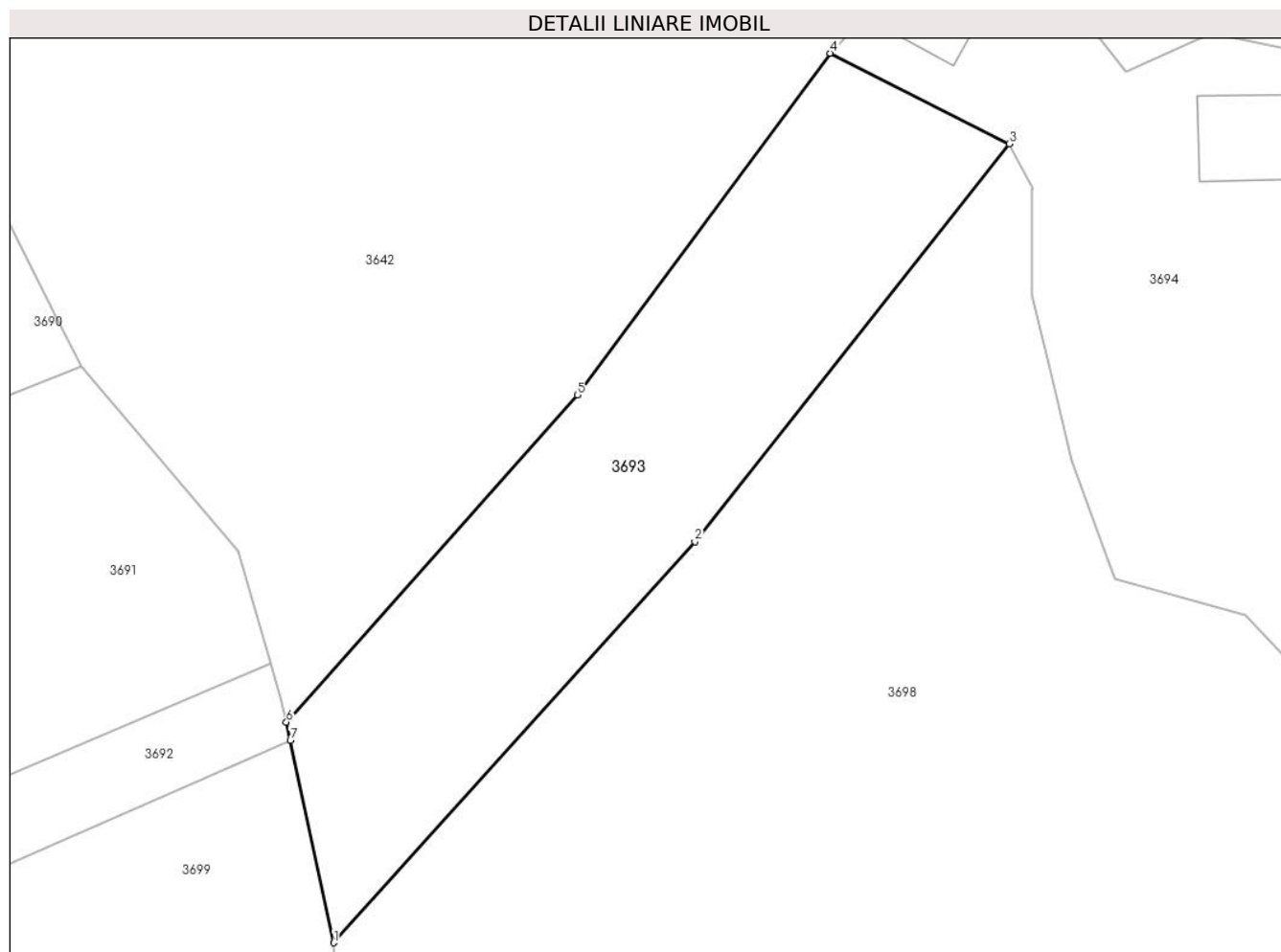
C. Partea III. SARCINI .

Inscrieri privind dezmembramintele dreptului de proprietate, drepturi reale de garanție și sarcini	Referințe
NU SUNT	

Teren

Nr cadastral	Suprafața (mp)*	Observații / Referințe
	2.000	UP IX UA 82 D/17

* Suprafața este determinată în planul de proiecție Stereo 70.



Date referitoare la teren

Crt	Categorie folosință	Intravilan	Suprafața (mp)	Tarla	Parcelă	Nr. topo	Observații / Referințe
1	padure	NU	2.000	-	-	-	UP IX UA 82 D/17

Lungime Segmente

1) Valorile lungimilor segmentelor sunt obținute din proiecție în plan.

Punct început	X / Y	Punct sfârșit	X / Y	Lungime segment (** (m)
1	345.290,443 546.299,539	2	345.328,702 546.342,02	57.17
2	345.328,702 546.342,02	3	345.362,001 546.384,152	53.702
3	345.362,001 546.384,152	4	345.343,056 546.393,755	21.24
4	345.343,056 546.393,755	5	345.316,29 546.357,541	45.032
5	345.316,29 546.357,541	6	345.285,413 546.322,906	46.4

Punct început	X / Y	Punct sfârșit	X / Y	Lungime segment (** (m)
6	345.285,413 546.322,906	7	345.285,825 546.320,99	1.96
7	345.285,825 546.320,99	1	345.290,443 546.299,539	21.942

** Lungimile segmentelor sunt determinate în planul de proiecție Stereo 70 și sunt rotunjite la 1 milimetru.

*** Distanța dintre puncte este formată din segmente cumulate ce sunt mai mici decât valoarea 1 milimetru.

**DATE DESPRE IMOBILUL NR. 3694**

Oficiul de Cadastru și Publicitate Imobiliară ALBA
Biroul de Cadastru și Publicitate Imobiliară Campeni

A. Partea I. Descrierea imobilului

TEREN Necunoscut

Nr. CF vechi:608

Nr. topografic: 566, 567, 568, 569, 570, 571

Adresa: Loc. Bodești, Jud. Alba

Nr. Crt	Nr cadastral Nr. topografic	Suprafața* (mp)	Observații / Referințe
A1		6.584	Sector cadastral:32 Teren împrejmuit; Parte din Cartea Funciara veche nr.608 Sacatura, cu nr. topografic vechi 566, 567, 568, 569, 570, 571. Configuratia imobilului stabilita conform identificarii in teren si a masuratorilor efectuate nu corespunde cu situatia tehnica a imobilului din cartea funciara veche, conform ordinul ANCP nr. 600/2023.

Construcții

Crt	Nr cadastral Nr. topografic	Adresa	Observații / Referințe
A1.1		Loc. Bodești, Jud. Alba	Nr. niveluri:3; S. construita la sol:95 mp; CASA DE LOCUIT
A1.2		Loc. Bodești, Jud. Alba	Nr. niveluri:1; S. construita la sol:10 mp; MAGAZIE
A1.3		Loc. Bodești, Jud. Alba	Nr. niveluri:1; S. construita la sol:32 mp; LEMNARIE

B. Partea II. Proprietari și acte

Inscrieri privitoare la dreptul de proprietate și alte drepturi reale		Referințe
3694 / 25/03/2024		
Act Normativ nr. 7, din 13/03/1996 emis de PARLAMENT;		
B1	Intabulare, drept de PROPRIETATE, dobandit prin Lege, cota actuala 1/1, cota initiala 1/1 1) NEIDENTIFICAT NEIDENTIFICAT	A1
Act Administrativ nr. 1530, din 13/03/2024 emis de COMUNA VADU MOȚILOR;		
B2	Se noteaza posesia factica in favoarea lui Bota Dorin 1) BOTA DORIN	A1
Act Administrativ nr. 1603, din 13/03/2024 emis de COMUNA VADU MOȚILOR;		
B3	Intabulare, drept de PROPRIETATE, dobandit prin Construire, cota actuala 1/1, cota initiala 1/1 1) BOTA DORIN	A1.1, A1.2, A1.3

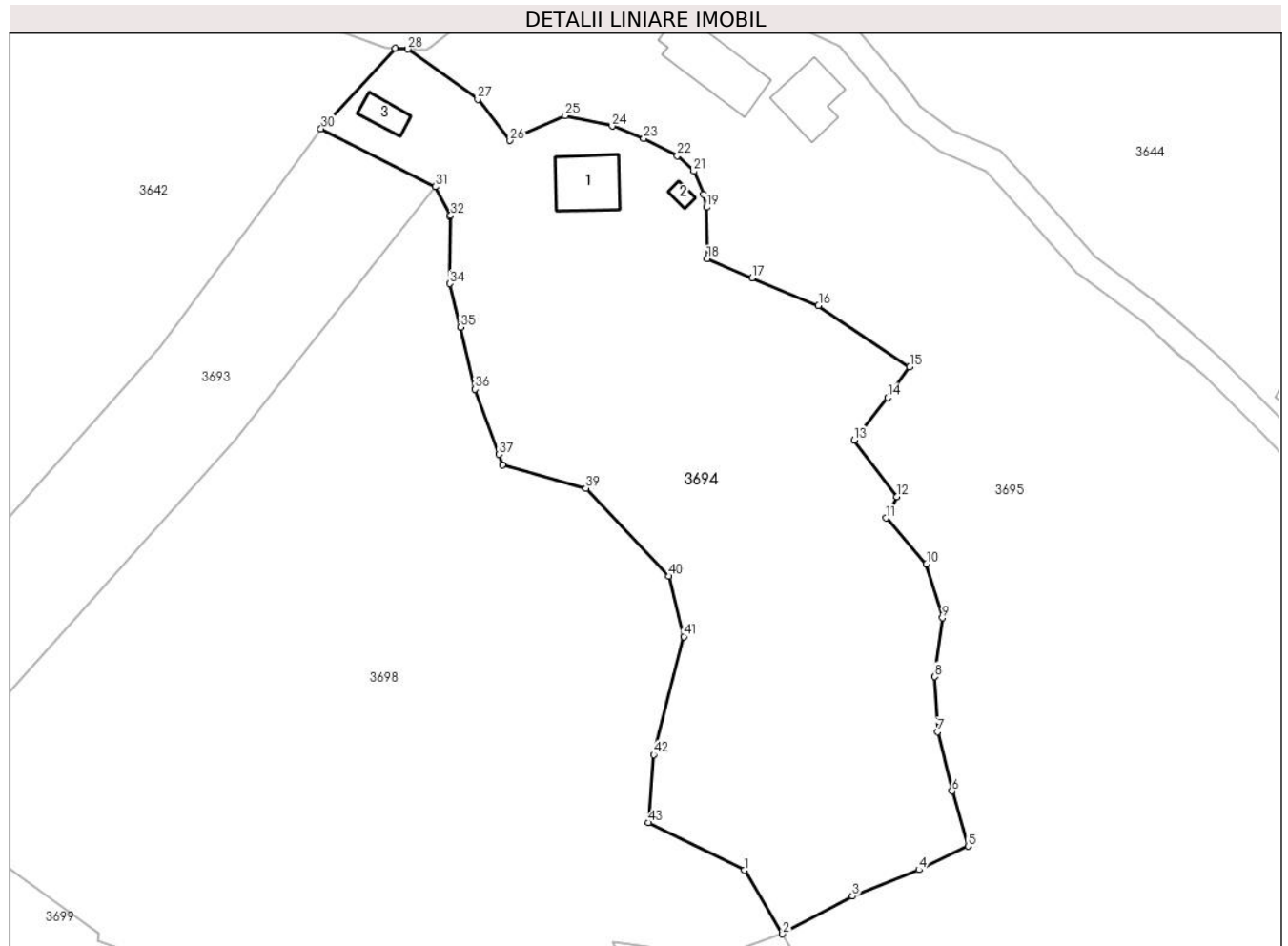
C. Partea III. SARCINI .

Inscrieri privind dezmembramentele dreptului de proprietate, drepturi reale de garanție și sarcini	Referințe
NU SUNT	

Teren

Nr cadastral	Suprafața (mp)*	Observații / Referințe
	6.584	Parte din Cartea Funciara veche nr.608 Sacatura, cu nr. topografic vechi 566, 567, 568, 569, 570, 571. Configuratia imobilului stabilita conform identificarii in teren si a masuratorilor efectuate nu corespunde cu situatia tehnica a imobilului din cartea funciara veche, conform ordinul ANCPI nr. 600/2023.

* Suprafața este determinată în planul de proiecție Stereo 70.



Date referitoare la teren

Crt	Categorie folosință	Intra vilan	Suprafața (mp)	Tarla	Parcelă	Nr. topo	Observații / Referințe
1	curti constructii	DA	1.243	-	-	-	
2	faneata	DA	436	-	-	-	
3	faneata	DA	852	-	-	-	
4	drum	DA	167	-	-	-	
5	drum	NU	70	-	-	-	
6	faneata	NU	303	-	-	-	
7	faneata	NU	3.513	-	-	-	

Date referitoare la construcții

Crt	Număr	Destinație construcție	Supraf. (mp)	Situație juridică	Observații / Referințe
A1.1		construcții de locuințe	Din acte: 94 Masurata: 95	Cu acte	Nr. niveluri:3; S. construita la sol:95 mp; CASA DE LOCUIT
A1.2		construcții anexa	10	Cu acte	Nr. niveluri:1; S. construita la sol:10 mp; MAGAZIE
A1.3		construcții anexa	32	Cu acte	Nr. niveluri:1; S. construita la sol:32 mp; LEMNARIE

Lungime Segmente

1) Valorile lungimilor segmentelor sunt obținute din proiecție în plan.

Punct început	X / Y	Punct sfârșit	X / Y	Lungime segment	Punct început	X / Y	Punct sfârșit	X / Y	Lungime segment	Punct început	X / Y	Punct sfârșit	X / Y	Lungime segment
1	345.413,259 546.270,866	2	345.419,627 546.260,336	12.306	2	345.419,627 546.260,336	3	345.431,2 546.266,6	13.159	3	345.431,2 546.266,6	4	345.442,235 546.270,994	11.878
4	345.442,235 546.270,994	5	345.450,4 546.274,87	9.038	5	345.450,4 546.274,87	6	345.447,728 546.284,041	9.552	6	345.447,728 546.284,041	7	345.445,325 546.293,834	10.084
7	345.445,325 546.293,834	8	345.444,908 546.302,952	9.128	8	345.444,908 546.302,952	9	345.446,164 546.312,707	9.836	9	345.446,164 546.312,707	10	345.443,505 546.321,624	9.305
10	345.443,505 546.321,624	11	345.436,767 546.329,262	10.185	11	345.436,767 546.329,262	12	345.438,571 546.332,802	3.973	12	345.438,571 546.332,802	13	345.431,48 546.342,166	11.746
13	345.431,48 546.342,166	14	345.437,081 546.349,19	8.984	14	345.437,081 546.349,19	15	345.440,721 546.354,313	6.284	15	345.440,721 546.354,313	16	345.425,586 546.364,474	18.229
16	345.425,586 546.364,474	17	345.414,594 546.369,07	11.914	17	345.414,594 546.369,07	18	345.407,139 546.372,211	8.09	18	345.407,139 546.372,211	19	345.407,032 546.380,762	8.552
19	345.407,032 546.380,762	20	345.406,519 546.382,91	2.208	20	345.406,519 546.382,91	21	345.404,907 546.386,713	4.131	21	345.404,907 546.386,713	22	345.402,17 546.389,267	3.744
22	345.402,17 546.389,267	23	345.396,611 546.392,179	6.276	23	345.396,611 546.392,179	24	345.391,359 546.394,177	5.619	24	345.391,359 546.394,177	25	345.383,514 546.395,905	8.033
25	345.383,514 546.395,905	26	345.374,413 546.391,812	9.979	26	345.374,413 546.391,812	27	345.369,069 546.398,652	8.68	27	345.369,069 546.398,652	28	345.357,42 546.406,944	14.299
28	345.357,42 546.406,944	29	345.355,329 546.407,095	2.096	29	345.355,329 546.407,095	30	345.343,056 546.393,755	18.127	30	345.343,056 546.393,755	31	345.362,001 546.384,152	21.24
31	345.362,001 546.384,152	32	345.364,566 546.379,372	5.425	32	345.364,566 546.379,372	33	345.364,453 546.379,328	0.121	33	345.364,453 546.379,328	34	345.364,453 546.368,08	11.248
34	345.364,453 546.368,08	35	345.366,171 546.360,868	7.414	35	345.366,171 546.360,868	36	345.368,62 546.350,583	10.573	36	345.368,62 546.350,583	37	345.372,574 546.339,804	11.481
37	345.372,574 546.339,804	38	345.373,204 546.338,086	1.83	38	345.373,204 546.338,086	39	345.387,006 546.334,187	14.342	39	345.387,006 546.334,187	40	345.400,757 546.319,607	20.042
40	345.400,757 546.319,607	41	345.403,257 546.309,609	10.306	41	345.403,257 546.309,609	42	345.398,257 546.290,029	20.208	42	345.398,257 546.290,029	43	345.397,424 546.278,781	11.279
43	345.397,424 546.278,781	1	345.413,259 546.270,866	17.703										

** Lungimile segmentelor sunt determinate în planul de proiecție Stereo 70 și sunt rotunjite la 1 milimetru.

*** Distanța dintre puncte este formată din segmente cumulate ce sunt mai mici decât valoarea 1 milimetru.

**DATE DESPRE IMOBILUL NR. 3695**

Oficiul de Cadastru și Publicitate Imobiliară ALBA
Biroul de Cadastru și Publicitate Imobiliară Campeni

A. Partea I. Descrierea imobilului

Nr. CF vechi:608, 871

Nr. topografic: 566, 567, 568, 569, 570,
571, 5309, 5310/577/1

TEREN Necunoscut

Adresa: Loc. Bodești, Nr. 55, Jud. Alba

Nr. Crt	Nr cadastral Nr. topografic	Suprafața* (mp)	Observații / Referințe
A1		16.293	Sector cadastral:32 Teren împrejmuit; Parte din Cartea Funciara veche nr.608, 871 Sacatura, cu nr. topografic vechi 566, 567, 568, 569, 570, 571, 5309, 5310/577/1. Configuratia imobilului stabilita conform identificarii in teren si a masuratorilor efectuate nu corespunde cu situatia tehnica a imobilului din cartea funciara veche, conform ordinul ANCP nr. 600/2023. Pe teren exista 1 stalp de electricitate.

Construcții

Crt	Nr cadastral Nr. topografic	Adresa	Observații / Referințe
A1.1		Loc. Bodești, Nr. 55, Jud. Alba	Nr. niveluri:2; S. construita la sol:90 mp; CASA DE LOCUIT
A1.2		Loc. Bodești, Nr. 55, Jud. Alba	Nr. niveluri:1; S. construita la sol:136 mp; SOPRU, AFUMATOARE
A1.3		Loc. Bodești, Nr. 55, Jud. Alba	Nr. niveluri:1; S. construita la sol:16 mp; COTET

B. Partea II. Proprietari și acte

Inscrieri privitoare la dreptul de proprietate și alte drepturi reale		Referințe
3695 / 25/03/2024		
Act Normativ nr. 7, din 13/03/1996 emis de PARLAMENT;		
B1	Intabulare, drept de PROPRIETATE, dobandit prin Lege, cota actuala 1/1, cota initiala 1/1 1) NEIDENTIFICAT NEIDENTIFICAT	A1
Act Administrativ nr. 1531, din 13/03/2024 emis de COMUNA VADU MOȚILOR;		
B2	Se noteaza posesia factica in favoarea lui Bota Adrian 1) BOTA ADRIAN	A1
Act Administrativ nr. 1604, din 13/03/2024 emis de COMUNA VADU MOȚILOR;		
B3	Intabulare, drept de PROPRIETATE, dobandit prin Construire, cota actuala 1/1, cota initiala 1/1 1) BOTA ADRIAN	A1.1, A1.2, A1.3

C. Partea III. SARCINI .

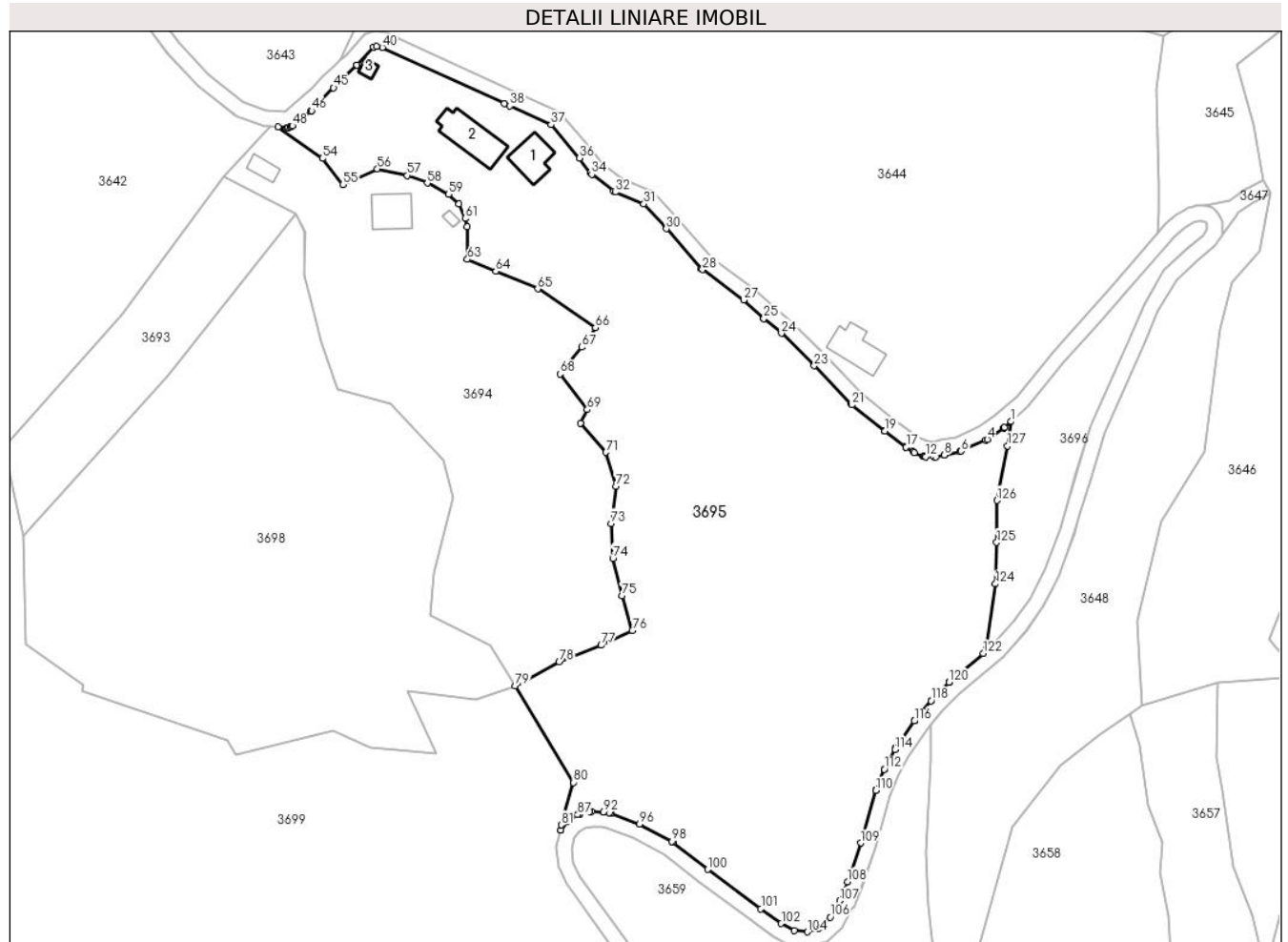
Inscrieri privind dezmembramintele dreptului de proprietate, drepturi reale de garanție și sarcini	Referințe
NU SUNT	

Anexa Nr. 1 La Partea I

Teren

Nr cadastral	Suprafața (mp)*	Observații / Referințe
	16.293	Parte din Cartea Funciara veche nr.608, 871 Sacatura, cu nr. topografic vechi 566, 567, 568, 569, 570, 571, 5309, 5310/577/1. Configuratia imobilului stabilita conform identificarii in teren si a masuratorilor efectuate nu corespunde cu situatia tehnica a imobilului din cartea funciara veche, conform ordinul ANCPI nr. 600/2023. Pe teren exista 1 stalp de electricitate.

* Suprafața este determinată în planul de proiecție Stereo 70.



Date referitoare la teren

Crt	Categorie folosință	Intravilan	Suprafața (mp)	Tarla	Parcelă	Nr. topo	Observații / Referințe
1	curți constructii	DA	1.073	-	-	-	
2	pasune	DA	1.600	-	-	-	
3	drum	NU	590	-	-	-	
4	pasune	NU	2.432	-	-	-	
5	pasune	NU	10.598	-	-	-	

Date referitoare la construcții

Crt	Număr	Destinație construcție	Supraf. (mp)	Situație juridică	Observații / Referințe
A1.1		construcții de locuințe	90	Cu acte	Nr. niveluri:2; S. construita la sol:90 mp; CASA DE LOCUIT
A1.2		construcții anexa	136	Cu acte	Nr. niveluri:1; S. construita la sol:136 mp; SOPRU, AFUMATOARE
A1.3		construcții anexa	16	Cu acte	Nr. niveluri:1; S. construita la sol:16 mp; COTET

Lungime Segmente

1) Valorile lungimilor segmentelor sunt obținute din proiecție în plan.

Punct început	X / Y	Punct sfârșit	X / Y	Lungime segment	Punct început	X / Y	Punct sfârșit	X / Y	Lungime segment	Punct început	X / Y	Punct sfârșit	X / Y	Lungime segment
1	345.549,81 546.329,657	2	345.548,129 546.328,17	2.244	2	345.548,129 546.328,17	3	345.547,948 546.328,027	0.231	3	345.547,948 546.328,027	4	345.543,574 546.324,977	5.332
4	345.543,574 546.324,977	5	345.543,239 546.324,789	0.384	5	345.543,239 546.324,789	6	345.536,736 546.321,911	7.111	6	345.536,736 546.321,911	7	345.536,366 546.321,789	0.39
7	345.536,366 546.321,789	8	345.532,28 546.320,868	4.189	8	345.532,28 546.320,868	9	345.532,247 546.320,861	0.034	9	345.532,247 546.320,861	10	345.530,107 546.320,416	2.186
10	345.530,107 546.320,416	11	345.529,612 546.320,376	0.497	11	345.529,612 546.320,376	12	345.527,433 546.320,471	2.181	12	345.527,433 546.320,471	13	345.527,098 546.320,515	0.338
13	345.527,098 546.320,515	14	345.526,775 546.320,614	0.338	14	345.526,775 546.320,614	15	345.524,467 546.321,542	2.488	15	345.524,467 546.321,542	16	345.524,095 546.321,739	0.421
16	345.524,095 546.321,739	17	345.522,285 546.322,959	2.183	17	345.522,285 546.322,959	18	345.522,206 546.323,015	0.097	18	345.522,206 546.323,015	19	345.516,631 546.327,179	6.958
19	345.516,631 546.327,179	20	345.516,582 546.327,217	0.062	20	345.516,582 546.327,217	21	345.508,032 546.334,032	10.934	21	345.508,032 546.334,032	22	345.507,833 546.334,213	0.269
22	345.507,833 546.334,213	23	345.498,189 546.344,295	13.952	23	345.498,189 546.344,295	24	345.489,572 546.352,82	12.121	24	345.489,572 546.352,82	25	345.484,944 546.356,684	6.029
25	345.484,944 546.356,684	26	345.484,884 546.356,736	0.079	26	345.484,884 546.356,736	27	345.479,612 546.361,508	7.111	27	345.479,612 546.361,508	28	345.468,868 546.369,521	13.403
28	345.468,868 546.369,521	29	345.468,568 546.369,796	0.407	29	345.468,568 546.369,796	30	345.459,332 546.380,204	13.915	30	345.459,332 546.380,204	31	345.453,429 546.386,736	8.804
31	345.453,429 546.386,736	32	345.445,973 546.389,83	8.072	32	345.445,973 546.389,83	33	345.445,522 546.390,091	0.521	33	345.445,522 546.390,091	34	345.439,777 546.394,499	7.241
34	345.439,777 546.394,499	35	345.439,4 546.394,878	0.535	35	345.439,4 546.394,878	36	345.436,481 546.398,731	4.834	36	345.436,481 546.398,731	37	345.429,05 546.407,52	11.509
37	345.429,05 546.407,52	38	345.418,309 546.412,454	11.82	38	345.418,309 546.412,454	39	345.416,863 546.413,118	1.591	39	345.416,863 546.413,118	40	345.384,793 546.427,786	35.265
40	345.384,793 546.427,786	41	345.383,214 546.428,054	1.602	41	345.383,214 546.428,054	42	345.382,459 546.427,809	0.794	42	345.382,459 546.427,809	43	345.378,126 546.423,101	6.398
43	345.378,126 546.423,101	44	345.378,043 546.423,016	0.119	44	345.378,043 546.423,016	45	345.371,985 546.417,172	8.417	45	345.371,985 546.417,172	46	345.366,195 546.411,21	8.311
46	345.366,195 546.411,21	47	345.366,004 546.411,037	0.258	47	345.366,004 546.411,037	48	345.361,173 546.407,201	6.169	48	345.361,173 546.407,201	49	345.360,862 546.406,998	0.371
49	345.360,862 546.406,998	50	345.360,519 546.406,856	0.371	50	345.360,519 546.406,856	51	345.360,156 546.406,78	0.371	51	345.360,156 546.406,78	52	345.359,785 546.406,772	0.371
52	345.359,785 546.406,772	53	345.357,42 546.406,944	2.371	53	345.357,42 546.406,944	54	345.369,069 546.398,652	14.299	54	345.369,069 546.398,652	55	345.374,413 546.391,812	8.68
55	345.374,413 546.391,812	56	345.383,514 546.395,905	9.979	56	345.383,514 546.395,905	57	345.391,359 546.394,177	8.033	57	345.391,359 546.394,177	58	345.396,611 546.392,179	5.619
58	345.396,611 546.392,179	59	345.402,17 546.389,267	6.276	59	345.402,17 546.389,267	60	345.404,907 546.386,713	3.744	60	345.404,907 546.386,713	61	345.406,519 546.382,91	4.131
61	345.406,519 546.382,91	62	345.407,032 546.380,762	2.208	62	345.407,032 546.380,762	63	345.407,139 546.372,211	8.552	63	345.407,139 546.372,211	64	345.414,594 546.369,07	8.09
64	345.414,594 546.369,07	65	345.425,586 546.364,474	11.914	65	345.425,586 546.364,474	66	345.440,721 546.354,313	18.229	66	345.440,721 546.354,313	67	345.437,081 546.349,19	6.284
67	345.437,081 546.349,19	68	345.431,48 546.342,166	8.984	68	345.431,48 546.342,166	69	345.438,571 546.332,802	11.746	69	345.438,571 546.332,802	70	345.436,767 546.329,262	3.973
70	345.436,767 546.329,262	71	345.443,505 546.321,624	10.185	71	345.443,505 546.321,624	72	345.446,164 546.312,707	9.305	72	345.446,164 546.312,707	73	345.444,908 546.302,952	9.836
73	345.444,908 546.302,952	74	345.445,325 546.293,834	9.128	74	345.445,325 546.293,834	75	345.447,728 546.284,041	10.084	75	345.447,728 546.284,041	76	345.450,4 546.274,87	9.552
76	345.450,4 546.274,87	77	345.442,235 546.270,994	9.038	77	345.442,235 546.270,994	78	345.431,2 546.266,6	11.878	78	345.431,2 546.266,6	79	345.419,627 546.260,336	13.159
79	345.419,627 546.260,336	80	345.434,928 546.235,039	29.564	80	345.434,928 546.235,039	81	345.431,815 546.223,89	11.575	81	345.431,815 546.223,89	82	345.431,611 546.222,52	1.385
82	345.431,611 546.222,52	83	345.431,645 546.222,574	0.064	83	345.431,645 546.222,574	84	345.433,403 546.224,783	2.823	84	345.433,403 546.224,783	85	345.433,639 546.225,032	0.343
85	345.433,639 546.225,032	86	345.433,913 546.225,237	0.342	86	345.433,913 546.225,237	87	345.436,054 546.226,566	2.52	87	345.436,054 546.226,566	88	345.436,344 546.226,715	0.326
88	345.436,344 546.226,715	89	345.436,653 546.226,815	0.325	89	345.436,653 546.226,815	90	345.439,155 546.227,401	2.57	90	345.439,155 546.227,401	91	345.439,697 546.227,452	0.544
91	345.439,697 546.227,452	92	345.442,774 546.227,32	3.08	92	345.442,774 546.227,32	93	345.442,927 546.227,308	0.153	93	345.442,927 546.227,308	94	345.444,366 546.227,135	1.449
94	345.444,366 546.227,135	95	345.444,846 546.227,016	0.495	95	345.444,846 546.227,016	96	345.452,254 546.224,164	7.938	96	345.452,254 546.224,164	97	345.452,482 546.224,06	0.251

Punct început	X / Y	Punct sfârșit	X / Y	Lungime segment	Punct început	X / Y	Punct sfârșit	X / Y	Lungime segment	Punct început	X / Y	Punct sfârșit	X / Y	Lungime segment
97	345.452,482 546.224,06	98	345.460,786 546.219,602	9.425	98	345.460,786 546.219,602	99	345.461,076 546.219,412	0.347	99	345.461,076 546.219,412	100	345.470,202 546.212,237	11.609
100	345.470,202 546.212,237	101	345.484,157 546.201,958	17.332	101	345.484,157 546.201,958	102	345.489,51 546.198,07	6.616	102	345.489,51 546.198,07	103	345.492,903 546.196,247	3.852
103	345.492,903 546.196,247	104	345.496,372 546.195,872	3.489	104	345.496,372 546.195,872	105	345.499,165 546.196,71	2.916	105	345.499,165 546.196,71	106	345.502,343 546.199,755	4.401
106	345.502,343 546.199,755	107	345.504,872 546.204,047	4.982	107	345.504,872 546.204,047	108	345.506,886 546.209,042	5.386	108	345.506,886 546.209,042	109	345.510,353 546.219,182	10.716
109	345.510,353 546.219,182	110	345.514,353 546.232,932	14.32	110	345.514,353 546.232,932	111	345.514,418 546.233,122	0.201	111	345.514,418 546.233,122	112	345.516,582 546.238,486	5.784
112	345.516,582 546.238,486	113	345.516,667 546.238,669	0.202	113	345.516,667 546.238,669	114	345.519,307 546.243,692	5.675	114	345.519,307 546.243,692	115	345.519,431 546.243,897	0.24
115	345.519,431 546.243,897	116	345.524,439 546.251,149	8.813	116	345.524,439 546.251,149	117	345.524,546 546.251,291	0.178	117	345.524,546 546.251,291	118	345.528,822 546.256,44	6.693
118	345.528,822 546.256,44	119	345.528,922 546.256,552	0.15	119	345.528,922 546.256,552	120	345.533,509 546.261,301	6.603	120	345.533,509 546.261,301	121	345.533,667 546.261,449	0.216
121	345.533,667 546.261,449	122	345.542,536 546.268,839	11.544	122	345.542,536 546.268,839	123	345.543,304 546.270,164	1.531	123	345.543,304 546.270,164	124	345.545,768 546.287,112	17.126
124	345.545,768 546.287,112	125	345.546,04 546.297,955	10.846	125	345.546,04 546.297,955	126	345.546,1 546.309,008	11.053	126	345.546,1 546.309,008	127	345.548,872 546.323,293	14.551
127	345.548,872 546.323,293	1	345.549,81 546.329,657	6.433										

** Lungimile segmentelor sunt determinate în planul de proiecție Stereo 70 și sunt rotunjite la 1 milimetru.

*** Distanța dintre puncte este formată din segmente cumulate ce sunt mai mici decât valoarea 1 milimetru.

**DATE DESPRE IMOBILUL NR. 3696**

Oficiul de Cadastru și Publicitate Imobiliară ALBA
Biroul de Cadastru și Publicitate Imobiliară Campeni

A. Partea I. Descrierea imobilului

TEREN Extravilan

Adresa: Jud. Alba

Nr. Crt	Nr cadastral Nr. topografic	Suprafața* (mp)	Observații / Referințe
A1		1.425	Sector cadastral:32 Teren neimprejmuț; parte din UP IX UA 83 A/1. Diferenta de suprafata se afla la ID 3645 si ID 3648

B. Partea II. Proprietari și acte

Inscrieri privitoare la dreptul de proprietate și alte drepturi reale		Referințe
3696 / 25/03/2024		
Act Administrativ nr. 613/23, din 16/12/1992 emis de CJSDPAT ALBA;		
B1	Intabulare, drept de PROPRIETATE, dobandit prin Reconstituire, cota actuala 1/1, cota initiala 1/1 1) ZĂHUȚ D. IOAN DEFUNCT:Da	A1
Act Administrativ nr. 1532, din 13/03/2024 emis de COMUNA VADU MOȚILOR;		
B2	Se noteaza posesia factica in favoarea lui Zăhuț Corin și Zahuț Magdalena -Cecilia 1) ZĂHUȚ CORIN 2) ZĂHUȚ MAGDALENA CECILIA	A1

C. Partea III. SARCINI .

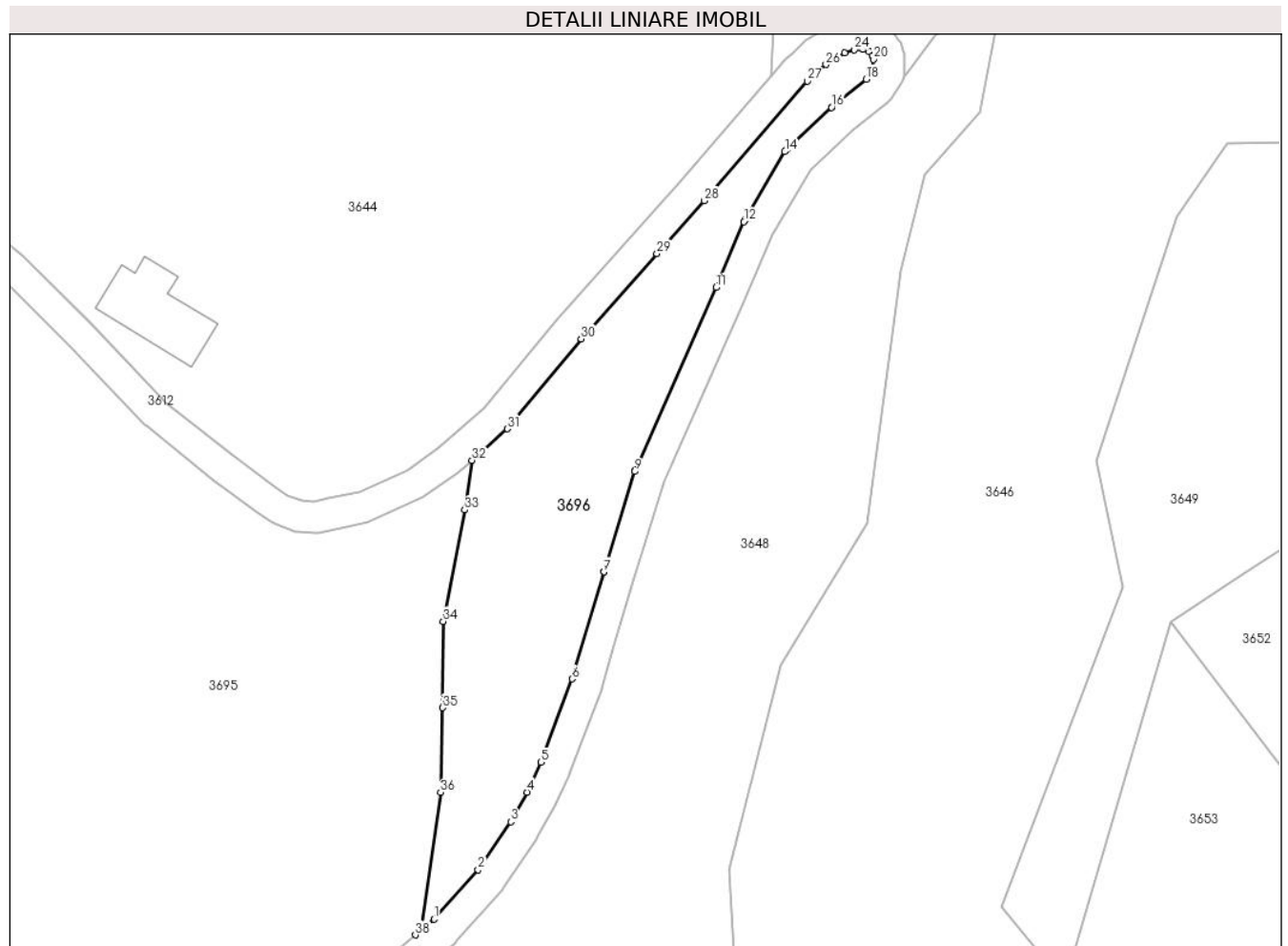
Inscrieri privind dezmembramintele dreptului de proprietate, drepturi reale de garanție și sarcini	Referințe
NU SUNT	

Anexa Nr. 1 La Partea I

Teren

Nr cadastral	Suprafața (mp)*	Observații / Referințe
	1.425	parte din UP IX UA 83 A/1. Diferenta de suprafata se afla la ID 3645 si ID 3648

* Suprafața este determinată în planul de proiecție Stereo 70.



Date referitoare la teren

Crt	Categorie folosință	Intravilan	Suprafața (mp)	Tarla	Parcelă	Nr. topo	Observații / Referințe
1	padure	NU	1.425	-	-	-	UP IX UA 83 A/1

Lungime Segmente

1) Valorile lungimilor segmentelor sunt obținute din proiecție în plan.

Punct început	X / Y	Punct sfârșit	X / Y	Lungime segment (** (m)
1	345.544,947 546.270,848	2	345.550,575 546.277,201	8.487
3	345.554,766 546.283,348	4	345.556,845 546.287,134	4.319
5	345.558,657 546.290,964	6	345.562,633 546.301,641	11.393
7	345.566,719 546.315,354	8	345.566,724 546.315,373	0.02
9	345.570,692 546.328,221	10	345.570,774 546.328,44	0.234

Punct început	X / Y	Punct sfârșit	X / Y	Lungime segment (** (m)
2	345.550,575 546.277,201	3	345.554,766 546.283,348	7.44
4	345.556,845 546.287,134	5	345.558,657 546.290,964	4.237
6	345.562,633 546.301,641	7	345.566,719 546.315,354	14.309
8	345.566,724 546.315,373	9	345.570,692 546.328,221	13.447
10	345.570,774 546.328,44	11	345.581,113 546.351,816	25.56

Punct început	X / Y	Punct sfârșit	X / Y	Lungime segment (** (m)	Punct început	X / Y	Punct sfârșit	X / Y	Lungime segment (** (m)
11	345.581,113 546.351,816	12	345.584,692 546.360,241	9.154	12	345.584,692 546.360,241	13	345.584,809 546.360,472	0.259
13	345.584,809 546.360,472	14	345.589,948 546.369,218	10.144	14	345.589,948 546.369,218	15	345.590,312 546.369,671	0.581
15	345.590,312 546.369,671	16	345.595,947 546.374,9	7.687	16	345.595,947 546.374,9	17	345.596,047 546.374,987	0.133
17	345.596,047 546.374,987	18	345.600,394 546.378,517	5.6	18	345.600,394 546.378,517	19	345.601,332 546.379,897	1.669
19	345.601,332 546.379,897	20	345.601,344 546.381,047	1.15	20	345.601,344 546.381,047	21	345.601,171 546.381,491	0.477
21	345.601,171 546.381,491	22	345.600,765 546.382,058	0.697	22	345.600,765 546.382,058	23	345.599,968 546.382,361	0.853
23	345.599,968 546.382,361	24	345.598,889 546.382,278	1.082	24	345.598,889 546.382,278	25	345.597,654 546.381,883	1.297
25	345.597,654 546.381,883	26	345.595,242 546.380,392	2.836	26	345.595,242 546.380,392	27	345.592,854 546.378,251	3.207
27	345.592,854 546.378,251	28	345.579,626 546.362,95	20.226	28	345.579,626 546.362,95	29	345.573,544 546.356,137	9.133
29	345.573,544 546.356,137	30	345.563,806 546.345,23	14.622	30	345.563,806 546.345,23	31	345.554,335 546.333,694	14.926
31	345.554,335 546.333,694	32	345.549,81 546.329,657	6.064	32	345.549,81 546.329,657	33	345.548,872 546.323,293	6.433
33	345.548,872 546.323,293	34	345.546,1 546.309,008	14.551	34	345.546,1 546.309,008	35	345.546,04 546.297,955	11.053
35	345.546,04 546.297,955	36	345.545,768 546.287,112	10.846	36	345.545,768 546.287,112	37	345.543,304 546.270,164	17.126
37	345.543,304 546.270,164	38	345.542,536 546.268,839	1.531	38	345.542,536 546.268,839	1	345.544,947 546.270,848	3.138

** Lungimile segmentelor sunt determinate în planul de proiecție Stereo 70 și sunt rotunjite la 1 milimetru.

*** Distanța dintre puncte este formată din segmente cumulate ce sunt mai mici decât valoarea 1 milimetru.

**DATE DESPRE IMOBILUL NR. 3697**

Oficiul de Cadastru și Publicitate Imobiliară ALBA
Biroul de Cadastru și Publicitate Imobiliară Campeni

A. Partea I. Descrierea imobilului

TEREN Necunoscut

Adresa: Loc. Necsesti, Jud. Alba

Nr. CF vechi:1325
Nr. topografic: 651, 654, 655, 656, 658,
659, 660

Nr. Crt	Nr cadastral Nr. topografic	Suprafața* (mp)	Observații / Referințe
A1		1.739	Sector cadastral:32 Teren neimprejmuit; Parte din Cartea Funciara veche nr.1325 Sacatura, cu nr. topografic vechi 651, 654, 655, 656, 658, 659, 660. Configuratia imobilului stabilita conform identificarii in teren si a masuratorilor efectuate nu corespunde cu situatia tehnica a imobilului din cartea funciara veche, conform ordinul ANCP nr. 600/2023.

B. Partea II. Proprietari și acte

Inscrieri privitoare la dreptul de proprietate și alte drepturi reale		Referințe
3697 / 25/03/2024		
Act Normativ nr. 7, din 13/03/1996 emis de PARLAMENT;		
B1	Intabulare, drept de PROPRIETATE, dobandit prin Lege, cota actuala 1/1, cota initiala 1/1 1) NEIDENTIFICAT NEIDENTIFICAT	A1
Act Administrativ nr. 1533, din 13/03/2024 emis de COMUNA VADU MOȚILOR;		
B2	Se noteaza posesia factica in favoarea lui Leahu Monica -Verginica și Leahu Nicolae 1) LEAHU MONICA-VERGINICA 2) LEAHU NICOLAE	A1

C. Partea III. SARCINI .

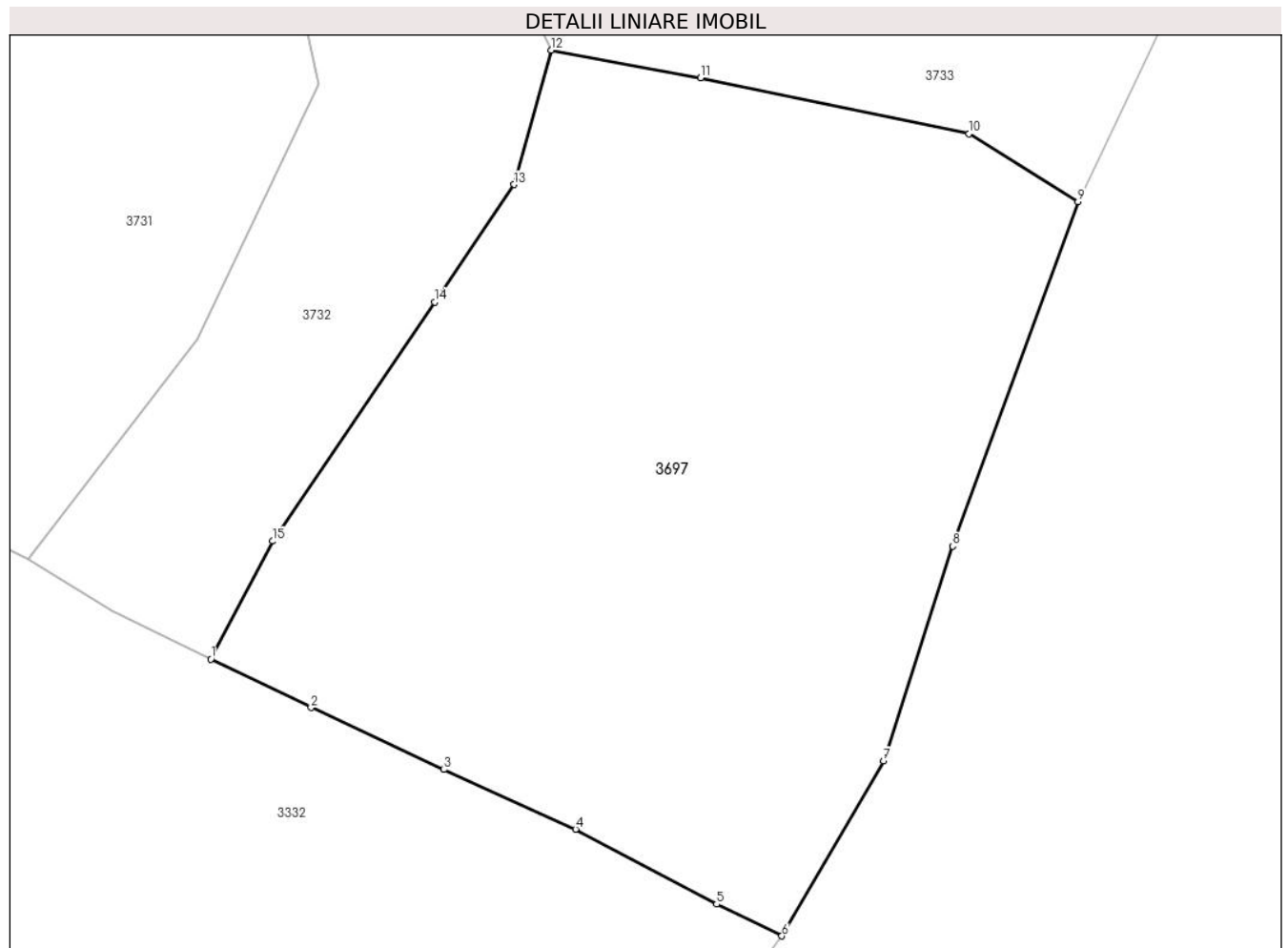
Inscrieri privind dezmembramintele dreptului de proprietate, drepturi reale de garanție și sarcini	Referințe
NU SUNT	

Anexa Nr. 1 La Partea I

Teren

Nr cadastral	Suprafața (mp)*	Observații / Referințe
	1.739	Parte din Cartea Funciara veche nr.1325 Sacatura, cu nr. topografic vechi 651, 654, 655, 656, 658, 659, 660. Configuratia imobilului stabilita conform identificarii in teren si a masuratorilor efectuate nu corespunde cu situatia tehnica a imobilului din cartea funciara veche, conform ordinul ANCPI nr. 600/2023.

* Suprafața este determinată în planul de proiecție Stereo 70.



Date referitoare la teren

Crt	Categorie folosință	Intravilan	Suprafața (mp)	Tarla	Parcelă	Nr. topo	Observații / Referințe
1	pasune	DA	914	-	-	-	
2	pasune	NU	825	-	-	-	

Lungime Segmente

1) Valorile lungimilor segmentelor sunt obținute din proiecție în plan.

Punct început	X / Y	Punct sfârșit	X / Y	Lungime segment (** (m)
1	345.582,892 545.534,259	2	345.589,141 545.531,235	6.942
2	345.589,141 545.531,235	3	345.597,416 545.527,371	9.133
3	345.597,416 545.527,371	4	345.605,64 545.523,648	9.027

Punct început	X / Y	Punct sfârșit	X / Y	Lungime segment (** (m)
4	345.605,64 545.523,648	5	345.614,438 545.518,983	9.958
5	345.614,438 545.518,983	6	345.618,517 545.517,004	4.534
6	345.618,517 545.517,004	7	345.624,849 545.527,914	12.614
7	345.624,849 545.527,914	8	345.629,191 545.541,284	14.057
8	345.629,191 545.541,284	9	345.636,993 545.562,757	22.846
9	345.636,993 545.562,757	10	345.630,201 545.566,989	8.003
10	345.630,201 545.566,989	11	345.613,452 545.570,476	17.108
11	345.613,452 545.570,476	12	345.604,122 545.572,201	9.488
12	345.604,122 545.572,201	13	345.601,8 545.563,831	8.686
13	345.601,8 545.563,831	14	345.596,844 545.556,502	8.847
14	345.596,844 545.556,502	15	345.586,74 545.541,608	17.998
15	345.586,74 545.541,608	1	345.582,892 545.534,259	8.295

** Lungimile segmentelor sunt determinate în planul de proiecție Stereo 70 și sunt rotunjite la 1 milimetru.

*** Distanța dintre puncte este formată din segmente cumulate ce sunt mai mici decât valoarea 1 milimetru.

**DATE DESPRE IMOBILUL NR. 3698**

Oficiul de Cadastru și Publicitate Imobiliară ALBA
Biroul de Cadastru și Publicitate Imobiliară Campeni

A. Partea I. Descrierea imobilului

TEREN Extravilan

Adresa: Jud. Alba

Nr. Crt	Nr cadastral Nr. topografic	Suprafața* (mp)	Observații / Referințe
A1		10.000	Sector cadastral:32 Teren neimprejmuit; UP IX UA 82 D/16

B. Partea II. Proprietari și acte

Inscrieri privitoare la dreptul de proprietate și alte drepturi reale		Referințe
3698 / 25/03/2024		
Act Administrativ nr. 612/21, din 08/12/1992 emis de CJSDPAT ALBA;		
B1	Intabulare, drept de PROPRIETATE, dobândit prin Reconstituire, cota actuala 1/1, cota initiala 1/1 1) BOTA N. NICOLAE DEFUNCT:Da	A1
Act Administrativ nr. 1534, din 13/03/2024 emis de COMUNA VADU MOȚILOR;		
B2	Se noteaza posesia factica in favoarea lui Bota Dorin 1) BOTA DORIN	A1

C. Partea III. SARCINI .

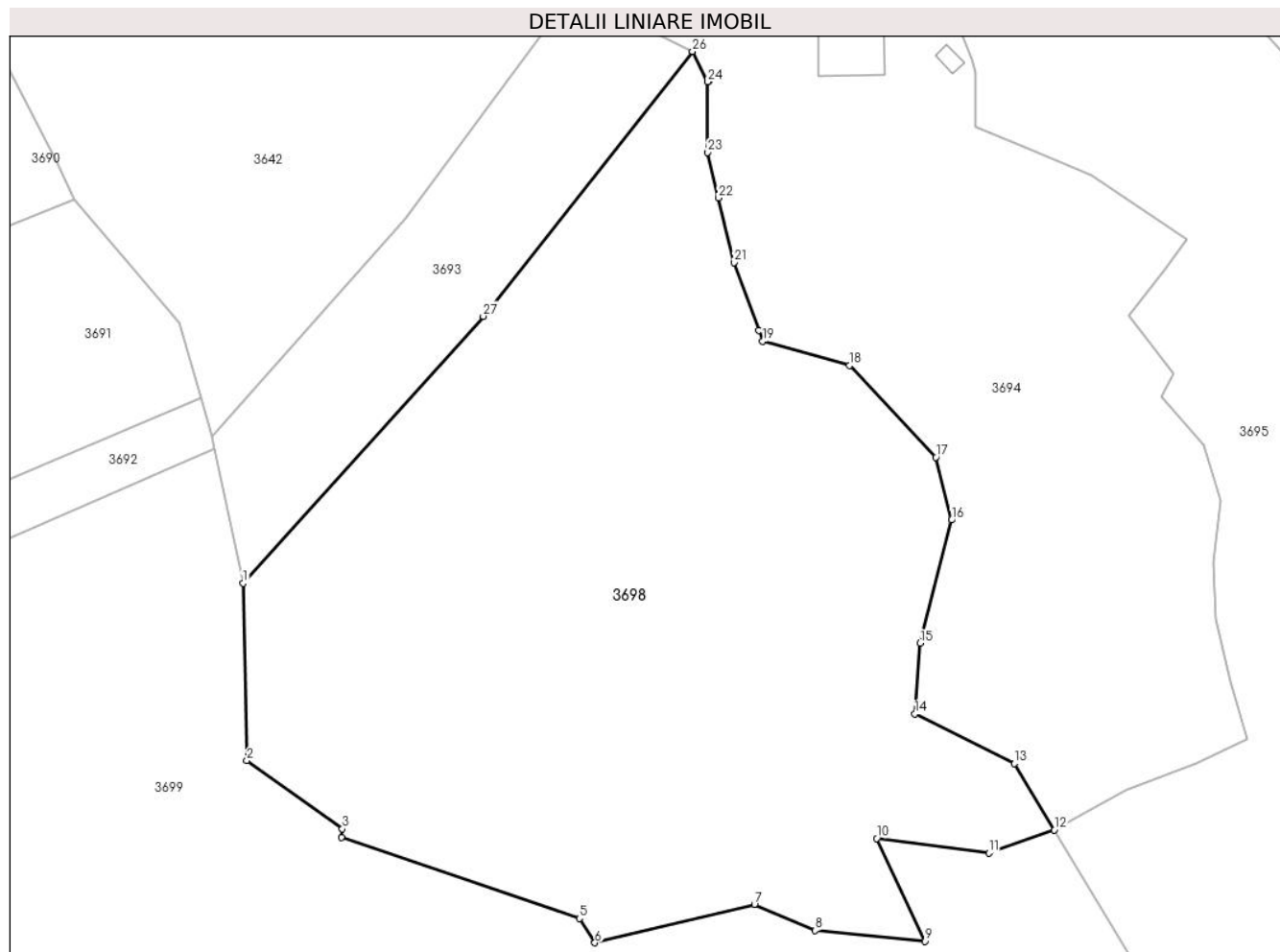
Inscrieri privind dezmembramintele dreptului de proprietate, drepturi reale de garanție și sarcini	Referințe
NU SUNT	

Anexa Nr. 1 La Partea I

Teren

Nr cadastral	Suprafața (mp)*	Observații / Referințe
	10.000	UP IX UA 82 D/16

* Suprafața este determinată în planul de proiecție Stereo 70.



Date referitoare la teren

Crt	Categorie folosință	Intravilan	Suprafața (mp)	Tarla	Parcelă	Nr. topo	Observații / Referințe
1	padure	NU	10.000	-	-	-	UP IX UA 82 D/16

Lungime Segmente

1) Valorile lungimilor segmentelor sunt obținute din proiecție în plan.

Punct început	X / Y	Punct sfârșit	X / Y	Lungime segment (** (m)
1	345.290,443 546.299,539	2	345.291,061 546.271,362	28.184
3	345.306,261 546.260,489	4	345.306,082 546.259,161	1.34
5	345.344,025 546.246,231	6	345.346,471 546.242,378	4.564
7	345.371,878 546.248,499	8	345.381,53 546.244,306	10.523
9	345.399,004 546.242,613	10	345.391,365 546.258,979	18.061

Punct început	X / Y	Punct sfârșit	X / Y	Lungime segment (** (m)
2	345.291,061 546.271,362	3	345.306,261 546.260,489	18.689
4	345.306,082 546.259,161	5	345.344,025 546.246,231	40.086
6	345.346,471 546.242,378	7	345.371,878 546.248,499	26.134
8	345.381,53 546.244,306	9	345.399,004 546.242,613	17.556
10	345.391,365 546.258,979	11	345.409,202 546.256,664	17.987

Punct început	X / Y	Punct sfârșit	X / Y	Lungime segment (** (m)
11	345.409,202 546.256,664	12	345.419,627 546.260,336	11.053
13	345.413,259 546.270,866	14	345.397,424 546.278,781	17.703
15	345.398,257 546.290,029	16	345.403,257 546.309,609	20.208
17	345.400,757 546.319,607	18	345.387,006 546.334,187	20.042
19	345.373,204 546.338,086	20	345.372,574 546.339,804	1.83
21	345.368,62 546.350,583	22	345.366,171 546.360,868	10.573
23	345.364,453 546.368,08	24	345.364,453 546.379,328	11.248
25	345.364,566 546.379,372	26	345.362,001 546.384,152	5.425
27	345.328,702 546.342,02	1	345.290,443 546.299,539	57.17

Punct început	X / Y	Punct sfârșit	X / Y	Lungime segment (** (m)
12	345.419,627 546.260,336	13	345.413,259 546.270,866	12.306
14	345.397,424 546.278,781	15	345.398,257 546.290,029	11.279
16	345.403,257 546.309,609	17	345.400,757 546.319,607	10.306
18	345.387,006 546.334,187	19	345.373,204 546.338,086	14.342
20	345.372,574 546.339,804	21	345.368,62 546.350,583	11.481
22	345.366,171 546.360,868	23	345.364,453 546.368,08	7.414
24	345.364,453 546.379,328	25	345.364,566 546.379,372	0.121
26	345.362,001 546.384,152	27	345.328,702 546.342,02	53.702

** Lungimile segmentelor sunt determinate în planul de proiecție Stereo 70 și sunt rotunjite la 1 milimetru.

*** Distanța dintre puncte este formată din segmente cumulate ce sunt mai mici decât valoarea 1 milimetru.

**DATE DESPRE IMOBILUL NR. 3699**

Oficiul de Cadastru și Publicitate Imobiliară ALBA
Biroul de Cadastru și Publicitate Imobiliară Campeni

A. Partea I. Descrierea imobilului

TEREN Extravilan

Adresa: Jud. Alba

Nr. Crt	Nr cadastral Nr. topografic	Suprafața* (mp)	Observații / Referințe
A1		38.283	Sector cadastral:32 Teren neimprejmuit; UP II UA 82 A/4

B. Partea II. Proprietari și acte

Inscrieri privitoare la dreptul de proprietate și alte drepturi reale		Referințe
3699 / 25/03/2024		
Act Administrativ nr. 7079/499, din 08/08/2005 emis de CJSDPAT ALBA;		
B1	Intabulare, drept de PROPRIETATE, dobândit prin Reconstituire, cota actuala 1/1, cota initiala 1/1	A1
1) ASOCIAȚIA COMPOSESORATUL SILVIC 'SACATURA' VADU MOȚILOR, CIF:24218046		

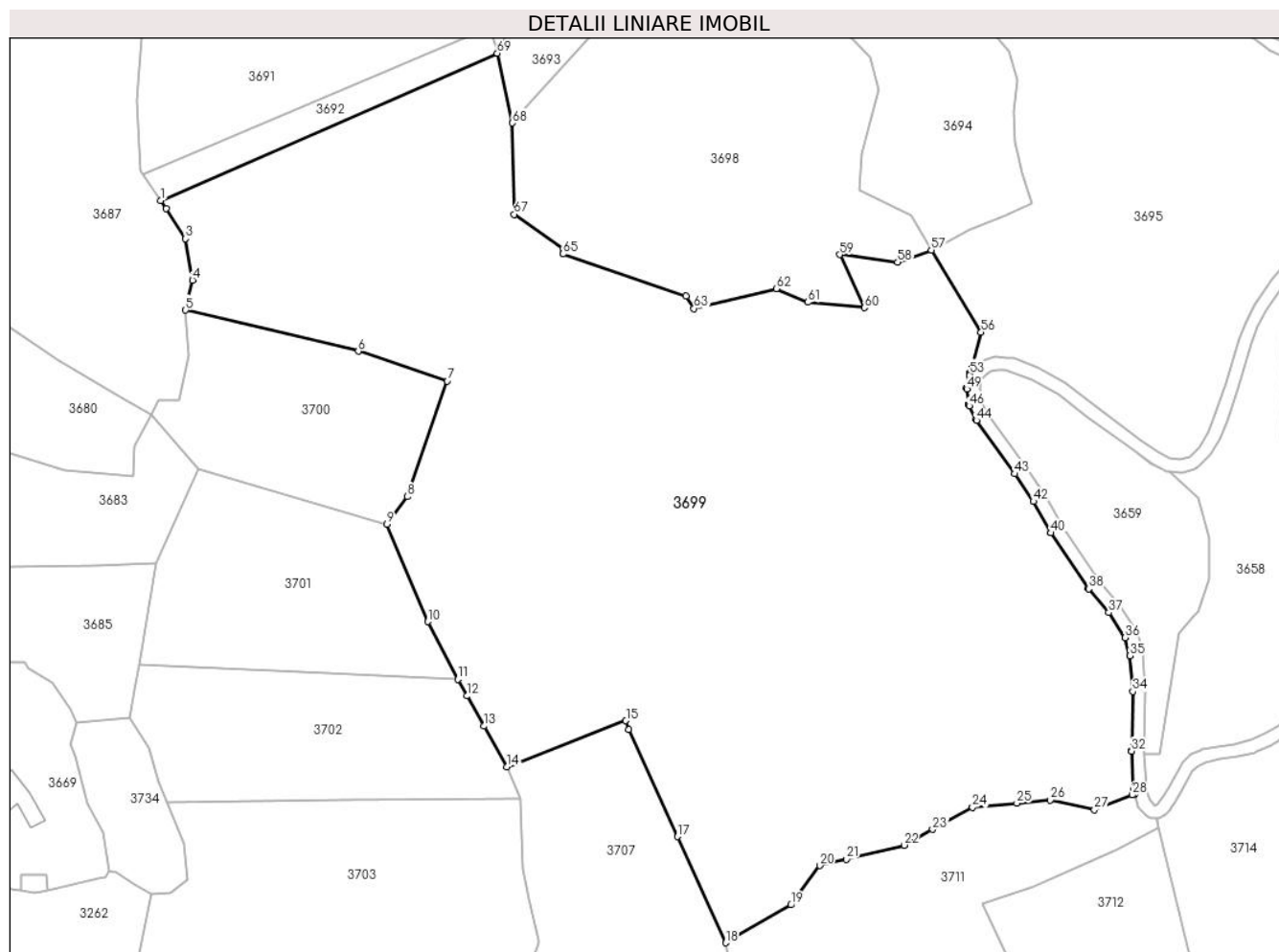
C. Partea III. SARCINI .

Inscrieri privind dezmembramintele dreptului de proprietate, drepturi reale de garanție și sarcini	Referințe
NU SUNT	

Teren

Nr cadastral	Suprafața (mp)*	Observații / Referințe
	38.283	UP II UA 82 A/4

* Suprafața este determinată în planul de proiecție Stereo 70.



Date referitoare la teren

Crt	Categorie folosință	Intravilan	Suprafața (mp)	Tarla	Parcelă	Nr. topo	Observații / Referințe
1	padure	NU	38.283	-	-	-	UP II UA 82 A/4

Lungime Segmente

1) Valorile lungimilor segmentelor sunt obținute din proiecție în plan.

Punct început	X / Y	Punct sfârșit	X / Y	Lungime segment
1	345.182,131 546.275,603	2	345.183,823 546.273,178	2.957
4	345.191,927 546.251,088	5	345.189,788 546.241,904	9.43
7	345.270,482 546.220,026	8	345.258,155 546.184,455	37.646
10	345.264,429 546.145,949	11	345.273,662 546.128,246	19.966
13	345.281,818 546.113,775	14	345.288,862 546.101,211	14.404
16	345.326,353 546.112,685	17	345.341,353 546.079,746	36.194
2	345.183,823 546.273,178	3	345.189,706 546.263,853	11.026
5	345.189,788 546.241,904	6	345.243,056 546.229,218	54.758
8	345.258,155 546.184,455	9	345.251,801 546.175,916	10.644
11	345.273,662 546.128,246	12	345.276,506 546.123,055	5.919
14	345.288,862 546.101,211	15	345.325,46 546.115,437	39.266
17	345.341,353 546.079,746	18	345.356,233 546.047,068	35.906
3	345.189,706 546.263,853	4	345.191,927 546.251,088	12.957
6	345.243,056 546.229,218	7	345.270,482 546.220,026	28.925
9	345.251,801 546.175,916	10	345.264,429 546.145,949	32.519
12	345.276,506 546.123,055	13	345.281,818 546.113,775	10.693
15	345.325,46 546.115,437	16	345.326,353 546.112,685	2.893
18	345.356,233 546.047,068	19	345.376,322 546.058,737	23.232

Punct început	X / Y	Punct sfârșit	X / Y	Lungime segment	Punct început	X / Y	Punct sfârșit	X / Y	Lungime segment	Punct început	X / Y	Punct sfârșit	X / Y	Lungime segment
19	345.376,322 546.058,737	20	345.385,254 546.070,837	15.04	20	345.385,254 546.070,837	21	345.393,439 546.072,819	8.422	21	345.393,439 546.072,819	22	345.411,191 546.077,116	18.265
22	345.411,191 546.077,116	23	345.420,021 546.082,003	10.092	23	345.420,021 546.082,003	24	345.432,283 546.088,789	14.015	24	345.432,283 546.088,789	25	345.445,98 546.090,082	13.758
25	345.445,98 546.090,082	26	345.456,315 546.091,058	10.381	26	345.456,315 546.091,058	27	345.469,89 546.088,082	13.897	27	345.469,89 546.088,082	28	345.481,503 546.092,561	12.447
28	345.481,503 546.092,561	29	345.482,254 546.092,825	0.796	29	345.482,254 546.092,825	30	345.481,979 546.094,597	1.793	30	345.481,979 546.094,597	31	345.481,959 546.094,782	0.186
31	345.481,959 546.094,782	32	345.481,268 546.106,063	11.302	32	345.481,268 546.106,063	33	345.481,265 546.106,229	0.166	33	345.481,265 546.106,229	34	345.481,665 546.124,432	18.207
34	345.481,665 546.124,432	35	345.480,82 546.135,429	11.029	35	345.480,82 546.135,429	36	345.479,341 546.141,043	5.806	36	345.479,341 546.141,043	37	345.474,289 546.148,731	9.199
37	345.474,289 546.148,731	38	345.468,148 546.156,067	9.567	38	345.468,148 546.156,067	39	345.468,027 546.156,226	0.2	39	345.468,027 546.156,226	40	345.456,441 546.173,274	20.612
40	345.456,441 546.173,274	41	345.456,345 546.173,429	0.182	41	345.456,345 546.173,429	42	345.451,067 546.182,958	10.893	42	345.451,067 546.182,958	43	345.445,362 546.191,47	10.247
43	345.445,362 546.191,47	44	345.433,525 546.207,924	20.269	44	345.433,525 546.207,924	45	345.433,358 546.208,201	0.323	45	345.433,358 546.208,201	46	345.431,284 546.212,368	4.655
46	345.431,284 546.212,368	47	345.431,16 546.212,681	0.337	47	345.431,16 546.212,681	48	345.431,09 546.213,011	0.337	48	345.431,09 546.213,011	49	345.430,517 546.217,592	4.617
49	345.430,517 546.217,592	50	345.430,503 546.217,916	0.324	50	345.430,503 546.217,916	51	345.430,541 546.218,238	0.324	51	345.430,541 546.218,238	52	345.431,25 546.221,727	3.56
52	345.431,25 546.221,727	53	345.431,397 546.222,174	0.471	53	345.431,397 546.222,174	54	345.431,611 546.222,52	0.407	54	345.431,611 546.222,52	55	345.431,815 546.223,89	1.385
55	345.431,815 546.223,89	56	345.434,928 546.235,039	11.575	56	345.434,928 546.235,039	57	345.419,627 546.260,336	29.564	57	345.419,627 546.260,336	58	345.409,202 546.256,664	11.053
58	345.409,202 546.256,664	59	345.391,365 546.258,979	17.987	59	345.391,365 546.258,979	60	345.399,004 546.242,613	18.061	60	345.399,004 546.242,613	61	345.381,53 546.244,306	17.556
61	345.381,53 546.244,306	62	345.371,878 546.248,499	10.523	62	345.371,878 546.248,499	63	345.346,471 546.242,378	26.134	63	345.346,471 546.242,378	64	345.344,025 546.246,231	4.564
64	345.344,025 546.246,231	65	345.306,082 546.259,161	40.086	65	345.306,082 546.259,161	66	345.306,261 546.260,489	1.34	66	345.306,261 546.260,489	67	345.291,061 546.271,362	18.689
67	345.291,061 546.271,362	68	345.290,443 546.299,539	28.184	68	345.290,443 546.299,539	69	345.285,825 546.320,99	21.942	69	345.285,825 546.320,99	1	345.182,131 546.275,603	113.192

** Lungimile segmentelor sunt determinate în planul de proiecție Stereo 70 și sunt rotunjite la 1 milimetru.

*** Distanța dintre puncte este formată din segmente cumulate ce sunt mai mici decât valoarea 1 milimetru.

**DATE DESPRE IMOBILUL NR. 3700**

Oficiul de Cadastru și Publicitate Imobiliară ALBA
Biroul de Cadastru și Publicitate Imobiliară Campeni

A. Partea I. Descrierea imobilului

TEREN Extravilan

Adresa: Jud. Alba

Nr. Crt	Nr cadastral Nr. topografic	Suprafața* (mp)	Observații / Referințe
A1		3.700	Sector cadastral:32 Teren neimprejmuit; UP IX UA 82 D/9

B. Partea II. Proprietari și acte

Inscrieri privitoare la dreptul de proprietate și alte drepturi reale		Referințe
3700 / 25/03/2024		
Act Notarial nr. 41/2022, din 18/03/2022 emis de BIN Luncean Ioan Lucian;		
B1	Intabulare, drept de PROPRIETATE, dobandit prin Succesiune, cota actuala 1/3, cota initiala 1/3 1) JOLDEȘ VASILE-DAN	A1
B2	Intabulare, drept de PROPRIETATE, dobandit prin Succesiune, cota actuala 1/3, cota initiala 1/3 1) CORCHEȘ SILVIA-GABRIELA	A1
B3	Intabulare, drept de PROPRIETATE, dobandit prin Succesiune, cota actuala 1/3, cota initiala 1/3 1) VÎȚ ALEXANDRA MARIA	A1

C. Partea III. SARCINI .

Inscrieri privind dezmembramintele dreptului de proprietate, drepturi reale de garanție și sarcini	Referințe
NU SUNT	

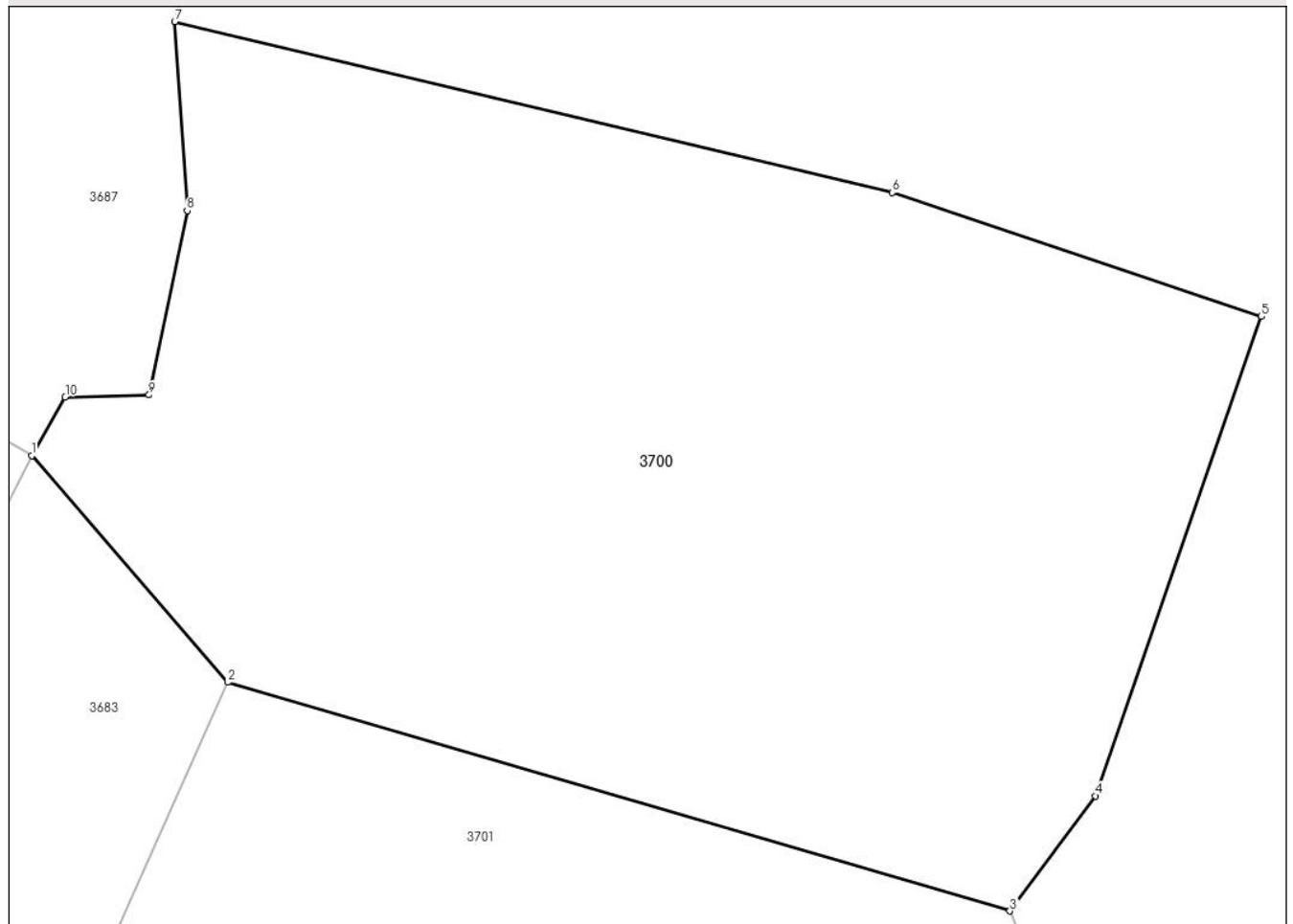
Anexa Nr. 1 La Partea I

Teren

Nr cadastral	Suprafața (mp)*	Observații / Referințe
	3.700	UP IX UA 82 D/9

* Suprafața este determinată în planul de proiecție Stereo 70.

DETALII LINIARE IMOBIL



Date referitoare la teren

Crt	Categorie folosință	Intravilan	Suprafața (mp)	Tarla	Parcelă	Nr. topo	Observații / Referințe
1	padure	NU	3.700	-	-	-	UP IX UA 82 D/9

Lungime Segmente

1) Valorile lungimilor segmentelor sunt obținute din proiecție în plan.

Punct început	X / Y	Punct sfârșit	X / Y	Lungime segment (** (m)
1	345.179,161 546.209,692	2	345.193,722 546.192,877	22.243
2	345.193,722 546.192,877	3	345.251,801 546.175,916	60.505
3	345.251,801 546.175,916	4	345.258,155 546.184,455	10.644
4	345.258,155 546.184,455	5	345.270,482 546.220,026	37.646
5	345.270,482 546.220,026	6	345.243,056 546.229,218	28.925

Punct început	X / Y	Punct sfârșit	X / Y	Lungime segment (** (m)
6	345.243,056 546.229,218	7	345.189,788 546.241,904	54.758
7	345.189,788 546.241,904	8	345.190,71 546.227,885	14.049
8	345.190,71 546.227,885	9	345.187,883 546.214,202	13.972
9	345.187,883 546.214,202	10	345.181,652 546.214,057	6.233
10	345.181,652 546.214,057	1	345.179,161 546.209,692	5.026

** Lungimile segmentelor sunt determinate în planul de proiecție Stereo 70 și sunt rotunjite la 1 milimetru.

*** Distanța dintre puncte este formată din segmente cumulate ce sunt mai mici decât valoarea 1 milimetru.

**DATE DESPRE IMOBILUL NR. 3701**

Oficiul de Cadastru și Publicitate Imobiliară ALBA
Biroul de Cadastru și Publicitate Imobiliară Campeni

A. Partea I. Descrierea imobilului

TEREN Extravilan

Adresa: Jud. Alba

Nr. Crt	Nr cadastral Nr. topografic	Suprafața* (mp)	Observații / Referințe
A1		4.300	Sector cadastral:32 Teren neimprejmuit; UP IX UA 82 D/8

B. Partea II. Proprietari și acte

Inscrieri privitoare la dreptul de proprietate și alte drepturi reale		Referințe
3701 / 25/03/2024		
Act Administrativ nr. 612/34, din 08/12/1992 emis de CJSDPAT ALBA;		
B1	Intabulare, drept de PROPRIETATE, dobandit prin Reconstituire, cota actuala 1/1, cota initiala 1/1 1) TOADER D. SABINA DEFUNCT:Da	A1
Act Administrativ nr. 1535, din 13/03/2024 emis de COMUNA VADU MOȚILOR;		
B2	Se noteaza posesia factica in favoarea lui Toader Maria 1) TOADER MARIA	A1

C. Partea III. SARCINI .

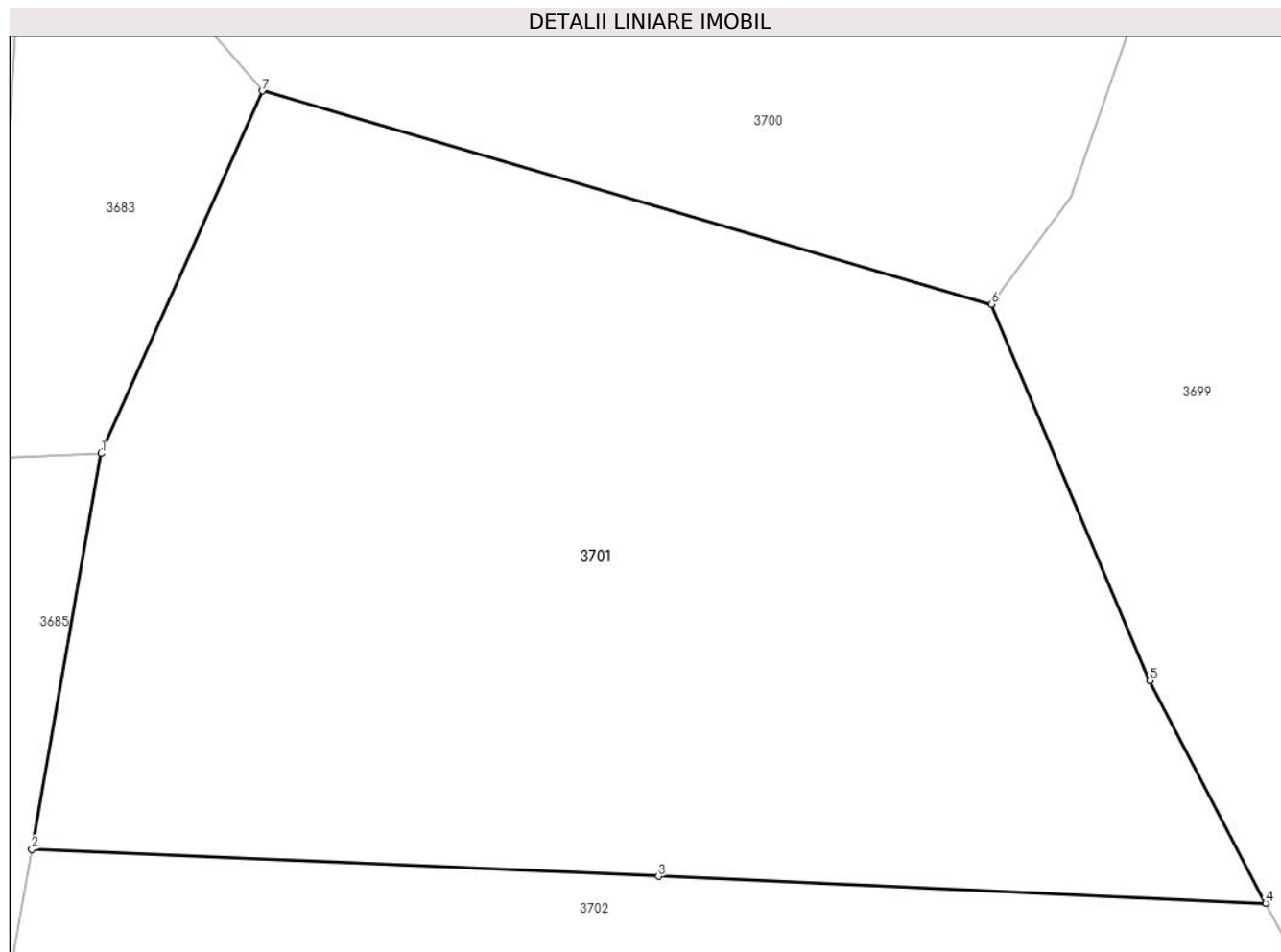
Inscrieri privind dezmembramintele dreptului de proprietate, drepturi reale de garanție și sarcini	Referințe
NU SUNT	

Anexa Nr. 1 La Partea I

Teren

Nr cadastral	Suprafața (mp)*	Observații / Referințe
	4.300	UP IX UA 82 D/8

* Suprafața este determinată în planul de proiecție Stereo 70.



Date referitoare la teren

Crt	Categorie folosință	Intra vilan	Suprafața (mp)	Tarla	Parcelă	Nr. topo	Observații / Referințe
1	padure	NU	4.300	-	-	-	UP IX UA 82 D/8

Lungime Segmente

1) Valorile lungimilor segmentelor sunt obținute din proiecție în plan.

Punct început	X / Y	Punct sfârșit	X / Y	Lungime segment (** (m)
1	345.180,862 546.164,039	2	345.175,339 546.132,539	31.981
2	345.175,339 546.132,539	3	345.225,286 546.130,378	49.994
3	345.225,286 546.130,378	4	345.273,662 546.128,246	48.423
4	345.273,662 546.128,246	5	345.264,429 546.145,949	19.966
5	345.264,429 546.145,949	6	345.251,801 546.175,916	32.519

Punct început	X / Y	Punct sfârșit	X / Y	Lungime segment (** (m)
6	345.251,801 546.175,916	7	345.193,722 546.192,877	60.505
7	345.193,722 546.192,877	1	345.180,862 546.164,039	31.575

** Lungimile segmentelor sunt determinate în planul de proiecție Stereo 70 și sunt rotunjite la 1 milimetru.

*** Distanța dintre puncte este formată din segmente cumulate ce sunt mai mici decât valoarea 1 milimetru.

**DATE DESPRE IMOBILUL NR. 3702**

Oficiul de Cadastru și Publicitate Imobiliară ALBA
Biroul de Cadastru și Publicitate Imobiliară Campeni

A. Partea I. Descrierea imobilului

TEREN Extravilan

Adresa: Jud. Alba

Nr. Crt	Nr cadastral Nr. topografic	Suprafața* (mp)	Observații / Referințe
A1		4.200	Sector cadastral:32 Teren neimprejmuit; UP IX UA 82 D/7

B. Partea II. Proprietari și acte

Inscrieri privitoare la dreptul de proprietate și alte drepturi reale		Referințe
3702 / 25/03/2024		
Act Administrativ nr. 612/24, din 08/12/1992 emis de CJSDPAT ALBA;		
B1	Intabulare, drept de PROPRIETATE, dobandit prin Reconstituire, cota actuala 1/1, cota initiala 1/1 1) TOADER N. CONSTANTIN DEFUNCT:Da	A1
Act Administrativ nr. 1536, din 13/03/2024 emis de COMUNA VADU MOȚILOR;		
B2	Se noteaza posesia factica in favoarea lui Toader Nicolae 1) TOADER NICOLAE	A1

C. Partea III. SARCINI .

Inscrieri privind dezmembramintele dreptului de proprietate, drepturi reale de garanție și sarcini	Referințe
NU SUNT	

Anexa Nr. 1 La Partea I

Teren

Nr cadastral	Suprafața (mp)*	Observații / Referințe
	4.200	UP IX UA 82 D/7

* Suprafața este determinată în planul de proiecție Stereo 70.

DETALII LINIARE IMOBIL



Date referitoare la teren

Crt	Categorie folosință	Intravilan	Suprafața (mp)	Tarla	Parcelă	Nr. topo	Observații / Referințe
1	padure	NU	4.200	-	-	-	UP IX UA 82 D/7

Lungime Segmente

1) Valorile lungimilor segmentelor sunt obținute din proiecție în plan.

Punct început	X / Y	Punct sfârșit	X / Y	Lungime segment (** (m)
1	345.174,013 546.124,972	2	345.172,474 546.116,184	8.922
2	345.172,474 546.116,184	3	345.178,655 546.107,009	11.063
3	345.178,655 546.107,009	4	345.181,378 546.096,693	10.669
4	345.181,378 546.096,693	5	345.184,1 546.090,247	6.997
5	345.184,1 546.090,247	6	345.238,635 546.090,95	54.54

Punct început	X / Y	Punct sfârșit	X / Y	Lungime segment (** (m)
6	345.238,635 546.090,95	7	345.292,987 546.091,423	54.354
7	345.292,987 546.091,423	8	345.288,862 546.101,211	10.622
8	345.288,862 546.101,211	9	345.281,818 546.113,775	14.404
9	345.281,818 546.113,775	10	345.276,506 546.123,055	10.693
10	345.276,506 546.123,055	11	345.273,662 546.128,246	5.919
11	345.273,662 546.128,246	12	345.225,286 546.130,378	48.423
12	345.225,286 546.130,378	13	345.175,339 546.132,539	49.994
13	345.175,339 546.132,539	1	345.174,013 546.124,972	7.682

** Lungimile segmentelor sunt determinate în planul de proiecție Stereo 70 și sunt rotunjite la 1 milimetru.

*** Distanța dintre puncte este formată din segmente cumulate ce sunt mai mici decât valoarea 1 milimetru.

**DATE DESPRE IMOBILUL NR. 3703**

Oficiul de Cadastru și Publicitate Imobiliară ALBA
Biroul de Cadastru și Publicitate Imobiliară Campeni

A. Partea I. Descrierea imobilului

TEREN Extravilan

Adresa: Jud. Alba

Nr. Crt	Nr cadastral Nr. topografic	Suprafața* (mp)	Observații / Referințe
A1		7.660	Sector cadastral:32 Teren neimprejmuit; UP II UA 82 A/4

B. Partea II. Proprietari și acte

Inscrieri privitoare la dreptul de proprietate și alte drepturi reale		Referințe
3703 / 25/03/2024		
Act Administrativ nr. 7079/499, din 08/08/2005 emis de CJSDPAT ALBA;		
B1	Intabulare, drept de PROPRIETATE, dobândit prin Reconstituire, cota actuala 1/1, cota initiala 1/1	A1
1) ASOCIAȚIA COMPOSESORATUL SILVIC 'SACATURA' VADU MOȚILOR, CIF:24218046		

C. Partea III. SARCINI .

Inscrieri privind dezmembramintele dreptului de proprietate, drepturi reale de garanție și sarcini	Referințe
NU SUNT	

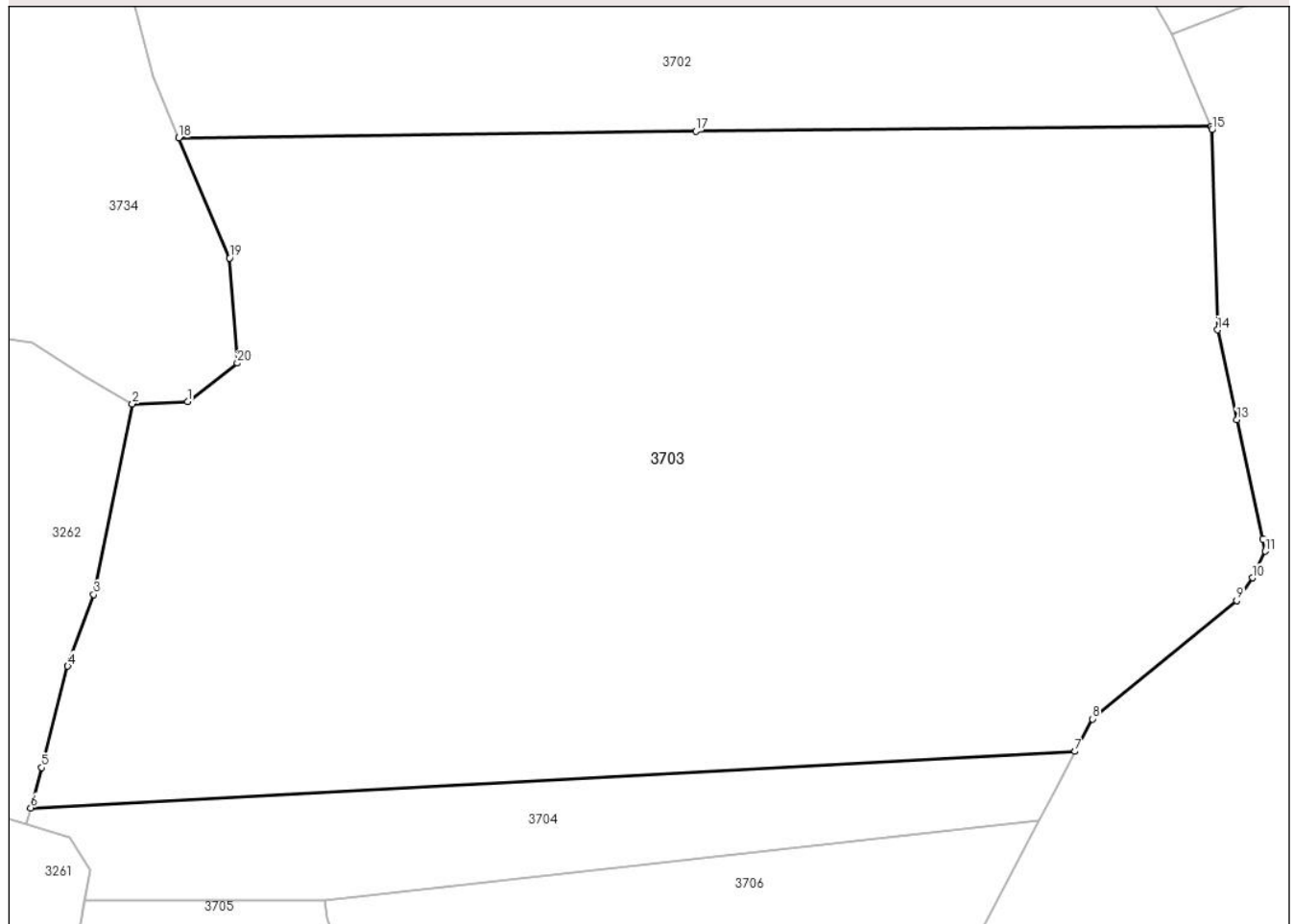
Anexa Nr. 1 La Partea I

Teren

Nr cadastral	Suprafața (mp)*	Observații / Referințe
	7.660	UP II UA 82 A/4

* Suprafața este determinată în planul de proiecție Stereo 70.

DETALII LINIARE IMOBIL



Date referitoare la teren

Crt	Categorie folosință	Intravilan	Suprafața (mp)	Tarla	Parcelă	Nr. topo	Observații / Referințe
1	padure	NU	7.660	-	-	-	UP II UA 82 A/4

Lungime Segmente

1) Valorile lungimilor segmentelor sunt obținute din proiecție în plan.

Punct început	X / Y	Punct sfârșit	X / Y	Lungime segment (** (m)
1	345.185,018 546.062,437	2	345.179,198 546.062,2	5.825
2	345.179,198 546.062,2	3	345.175,114 546.042,091	20.52
3	345.175,114 546.042,091	4	345.172,383 546.034,533	8.036
4	345.172,383 546.034,533	5	345.169,638 546.023,851	11.029
5	345.169,638 546.023,851	6	345.168,462 546.019,598	4.413

Punct început	X / Y	Punct sfârșit	X / Y	Lungime segment (** (m)
6	345.168,462 546.019,598	7	345.278,664 546.025,54	110.362
7	345.278,664 546.025,54	8	345.280,467 546.028,975	3.879
8	345.280,467 546.028,975	9	345.295,691 546.041,446	19.68
9	345.295,691 546.041,446	10	345.297,386 546.043,848	2.94
10	345.297,386 546.043,848	11	345.298,718 546.046,665	3.116
11	345.298,718 546.046,665	12	345.298,434 546.047,982	1.347
12	345.298,434 546.047,982	13	345.295,731 546.060,519	12.825
13	345.295,731 546.060,519	14	345.293,685 546.070,006	9.705
14	345.293,685 546.070,006	15	345.293,122 546.091,103	21.105
15	345.293,122 546.091,103	16	345.292,987 546.091,423	0.347
16	345.292,987 546.091,423	17	345.238,635 546.090,95	54.354
17	345.238,635 546.090,95	18	345.184,1 546.090,247	54.54
18	345.184,1 546.090,247	19	345.189,453 546.077,571	13.76
19	345.189,453 546.077,571	20	345.190,265 546.066,501	11.1
20	345.190,265 546.066,501	1	345.185,018 546.062,437	6.637

** Lungimile segmentelor sunt determinate în planul de proiecție Stereo 70 și sunt rotunjite la 1 milimetru.

*** Distanța dintre puncte este formată din segmente cumulate ce sunt mai mici decât valoarea 1 milimetru.

**DATE DESPRE IMOBILUL NR. 3704**

Oficiul de Cadastru și Publicitate Imobiliară ALBA
Biroul de Cadastru și Publicitate Imobiliară Campeni

A. Partea I. Descrierea imobilului

TEREN Extravilan

Adresa: Jud. Alba

Nr. Crt	Nr cadastral Nr. topografic	Suprafața* (mp)	Observații / Referințe
A1		1.000	Sector cadastral:32 Teren neimprejmuit; UP IX UA 82 D/6

B. Partea II. Proprietari și acte

Inscrieri privitoare la dreptul de proprietate și alte drepturi reale		Referințe
3704 / 25/03/2024		
Act Administrativ nr. 612/61, din 08/01/1993 emis de CJSDPAT ALBA;		
B1	Intabulare, drept de PROPRIETATE, dobandit prin Reconstituire, cota actuala 1/1, cota initiala 1/1 1) TOADER N. REMUS DEFUNCT:Da	A1
Act Administrativ nr. 1537, din 13/03/2024 emis de COMUNA VADU MOȚILOR;		
B2	Se noteaza posesia factica in favoarea lui Bodea Cornel-Gheorghe 1) BODEA CORNEL-GHEORGHE	A1

C. Partea III. SARCINI .

Inscrieri privind dezmembramintele dreptului de proprietate, drepturi reale de garanție și sarcini	Referințe
NU SUNT	

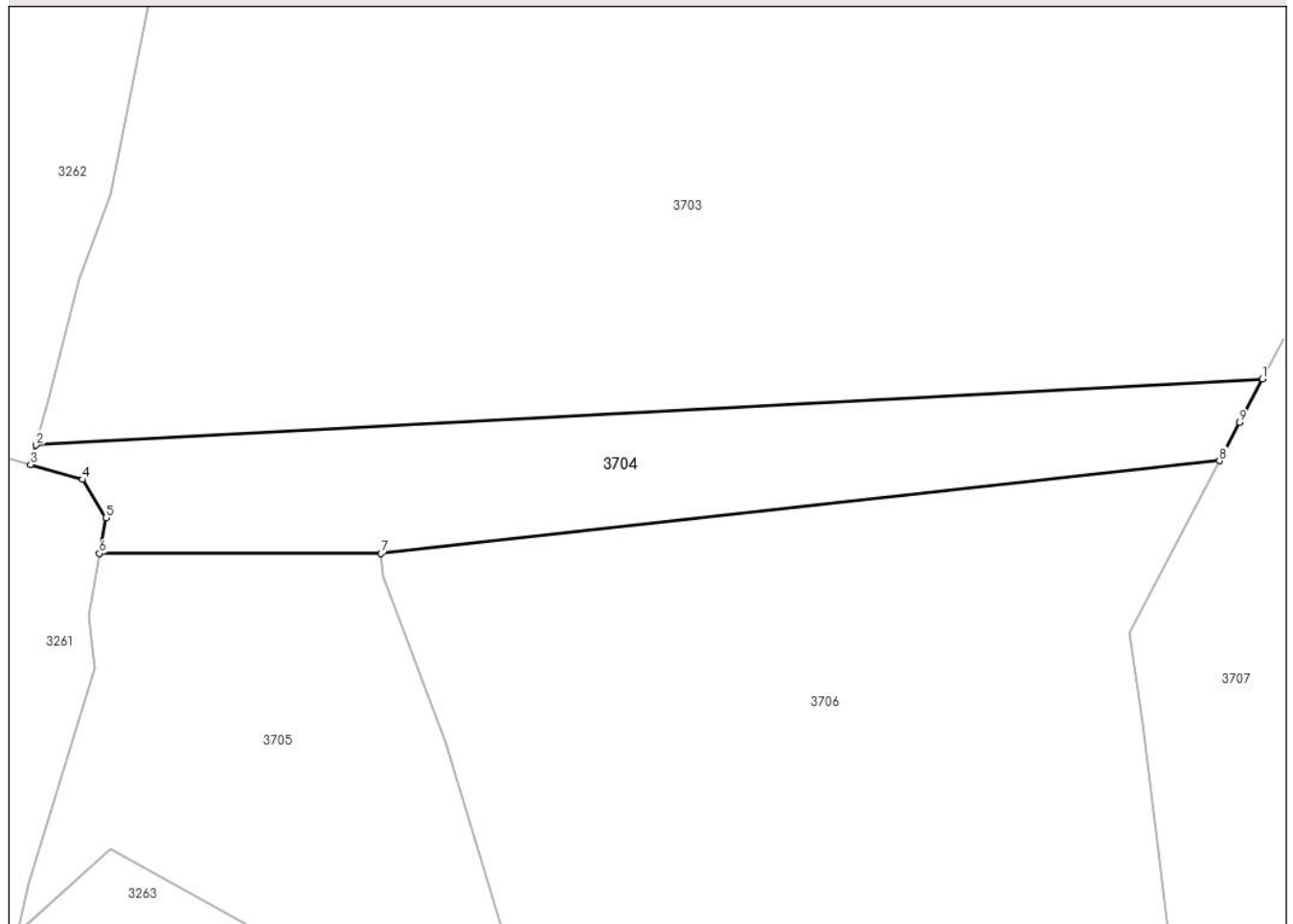
Anexa Nr. 1 La Partea I

Teren

Nr cadastral	Suprafața (mp)*	Observații / Referințe
	1.000	UP IX UA 82 D/6

* Suprafața este determinată în planul de proiecție Stereo 70.

DETALII LINIARE IMOBIL



Date referitoare la teren

Crt	Categorie folosință	Intravilan	Suprafața (mp)	Tarla	Parcelă	Nr. topo	Observații / Referințe
1	padure	NU	1.000	-	-	-	UP IX UA 82 D/6

Lungime Segmente

1) Valorile lungimilor segmentelor sunt obținute din proiecție în plan.

Punct început	X / Y	Punct sfârșit	X / Y	Lungime segment (** (m)
1	345.278,664 546.025,54	2	345.168,462 546.019,598	110.362
2	345.168,462 546.019,598	3	345.167,982 546.017,862	1.801
3	345.167,982 546.017,862	4	345.172,639 546.016,509	4.85
4	345.172,639 546.016,509	5	345.174,739 546.013,094	4.009
5	345.174,739 546.013,094	6	345.174,159 546.009,862	3.284

Punct început	X / Y	Punct sfârșit	X / Y	Lungime segment (** (m)
6	345.174,159 546.009,862	7	345.199,48 546.009,866	25.321
7	345.199,48 546.009,866	8	345.274,814 546.018,204	75.794
8	345.274,814 546.018,204	9	345.276,615 546.021,636	3.876
9	345.276,615 546.021,636	1	345.278,664 546.025,54	4.409

** Lungimile segmentelor sunt determinate în planul de proiecție Stereo 70 și sunt rotunjite la 1 milimetru.

*** Distanța dintre puncte este formată din segmente cumulate ce sunt mai mici decât valoarea 1 milimetru.

**DATE DESPRE IMOBILUL NR. 3705**

Oficiul de Cadastru și Publicitate Imobiliară ALBA
Biroul de Cadastru și Publicitate Imobiliară Campeni

A. Partea I. Descrierea imobilului

TEREN Extravilan

Adresa: Jud. Alba

Nr. Crt	Nr cadastral Nr. topografic	Suprafața* (mp)	Observații / Referințe
A1		5.100	Sector cadastral:32 Teren neimprejmuit; UP IX UA 82 D/5

B. Partea II. Proprietari și acte

Inscrieri privitoare la dreptul de proprietate și alte drepturi reale		Referințe
3705 / 25/03/2024		
Act Administrativ nr. 612/58, din 08/01/1993 emis de CJSDPAT ALBA;		
B1	Intabulare, drept de PROPRIETATE, dobandit prin Reconstituire, cota actuala 1/1, cota initiala 1/1 1) TOADER N. TEODOR DEFUNCT:Da	A1
Act Administrativ nr. 1538, din 13/03/2024 emis de COMUNA VADU MOȚILOR;		
B2	Se noteaza posesia factica in favoarea lui Bodea Cornel-Gheorghe 1) BODEA CORNEL-GHEORGHE	A1

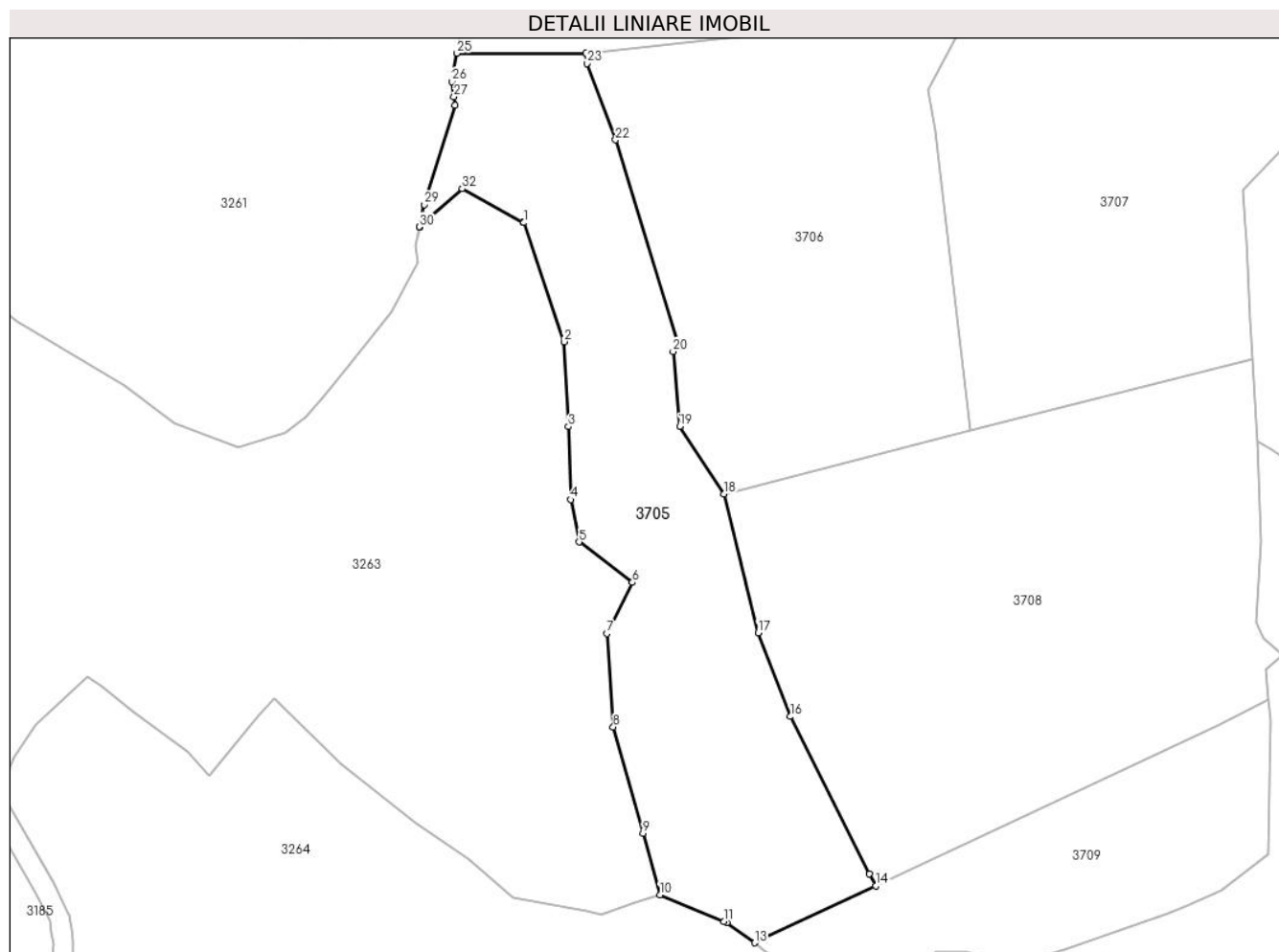
C. Partea III. SARCINI .

Inscrieri privind dezmembramintele dreptului de proprietate, drepturi reale de garanție și sarcini	Referințe
NU SUNT	

Teren

Nr cadastral	Suprafața (mp)*	Observații / Referințe
	5.100	UP IX UA 82 D/5

* Suprafața este determinată în planul de proiecție Stereo 70.



Date referitoare la teren

Crt	Categorie folosință	Intra vilan	Suprafața (mp)	Tarla	Parcelă	Nr. topo	Observații / Referințe
1	padure	NU	5.100	-	-	-	UP IX UA 82 D/5

Lungime Segmente

1) Valorile lungimilor segmentelor sunt obținute din proiecție în plan.

Punct început	X / Y	Punct sfârșit	X / Y	Lungime segment (** (m)
1	345.187,266 545.976,641	2	345.195,183 545.953,312	24.636
3	345.196,017 545.936,648	4	345.196,46 545.922,345	14.31
5	345.198,126 545.914,013	6	345.208,544 545.906,098	13.084
7	345.203,544 545.896,1	8	345.204,794 545.877,77	18.373
9	345.210,628 545.856,941	10	345.213,961 545.844,859	12.533

Punct început	X / Y	Punct sfârșit	X / Y	Lungime segment (** (m)
2	345.195,183 545.953,312	3	345.196,017 545.936,648	16.685
4	345.196,46 545.922,345	5	345.198,126 545.914,013	8.497
6	345.208,544 545.906,098	7	345.203,544 545.896,1	11.179
8	345.204,794 545.877,77	9	345.210,628 545.856,941	21.631
10	345.213,961 545.844,859	11	345.226,548 545.839,652	13.622

Punct început	X / Y	Punct sfârșit	X / Y	Lungime segment (** (m)
11	345.226,548 545.839,652	12	345.227,088 545.839,428	0.585
13	345.232,537 545.835,442	14	345.256,3 545.846,607	26.255
15	345.255,038 545.848,935	16	345.239,581 545.879,802	34.521
17	345.233,234 545.896,231	18	345.226,477 545.923,411	28.007
19	345.217,842 545.936,695	20	345.216,555 545.951,384	14.745
21	345.217,373 545.953,413	22	345.205,24 545.992,864	41.275
23	345.199,682 546.007,875	24	345.199,48 546.009,866	2.001
25	345.174,159 546.009,862	26	345.173,161 546.004,304	5.647
27	345.173,566 546.001,356	28	345.173,804 545.999,628	1.744
29	345.167,76 545.980,182	30	345.166,819 545.975,818	4.464
31	345.166,847 545.975,808	32	345.175,181 545.983,306	11.211
33	345.187,12 545.976,721	1	345.187,266 545.976,641	0.166

Punct început	X / Y	Punct sfârșit	X / Y	Lungime segment (** (m)
12	345.227,088 545.839,428	13	345.232,537 545.835,442	6.751
14	345.256,3 545.846,607	15	345.255,038 545.848,935	2.648
16	345.239,581 545.879,802	17	345.233,234 545.896,231	17.612
18	345.226,477 545.923,411	19	345.217,842 545.936,695	15.844
20	345.216,555 545.951,384	21	345.217,373 545.953,413	2.188
22	345.205,24 545.992,864	23	345.199,682 546.007,875	16.007
24	345.199,48 546.009,866	25	345.174,159 546.009,862	25.321
26	345.173,161 546.004,304	27	345.173,566 546.001,356	2.976
28	345.173,804 545.999,628	29	345.167,76 545.980,182	20.364
30	345.166,819 545.975,818	31	345.166,847 545.975,808	0.03
32	345.175,181 545.983,306	33	345.187,12 545.976,721	13.635

** Lungimile segmentelor sunt determinate în planul de proiecție Stereo 70 și sunt rotunjite la 1 milimetru.

*** Distanța dintre puncte este formată din segmente cumulate ce sunt mai mici decât valoarea 1 milimetru.

**DATE DESPRE IMOBILUL NR. 3706**

Oficiul de Cadastru și Publicitate Imobiliară ALBA
Biroul de Cadastru și Publicitate Imobiliară Campeni

A. Partea I. Descrierea imobilului

TEREN Extravilan

Adresa: Jud. Alba

Nr. Crt	Nr cadastral Nr. topografic	Suprafața* (mp)	Observații / Referințe
A1		5.100	Sector cadastral:32 Teren neimprejmuit; UP IX UA 82 D/4

B. Partea II. Proprietari și acte

Inscrieri privitoare la dreptul de proprietate și alte drepturi reale		Referințe
3706 / 25/03/2024		
Act Administrativ nr. 612/60, din 08/01/1993 emis de CJSDPAT ALBA;		
B1	Intabulare, drept de PROPRIETATE, dobandit prin Reconstituire, cota actuala 1/1, cota initiala 1/1 1) TOADER N. SABIN DEFUNCT:Da	A1
Act Administrativ nr. 1539, din 13/03/2024 emis de COMUNA VADU MOȚILOR;		
B2	Se noteaza posesia factica in favoarea lui Bodea Cornel-Gheorghe 1) BODEA CORNEL-GHEORGHE	A1

C. Partea III. SARCINI .

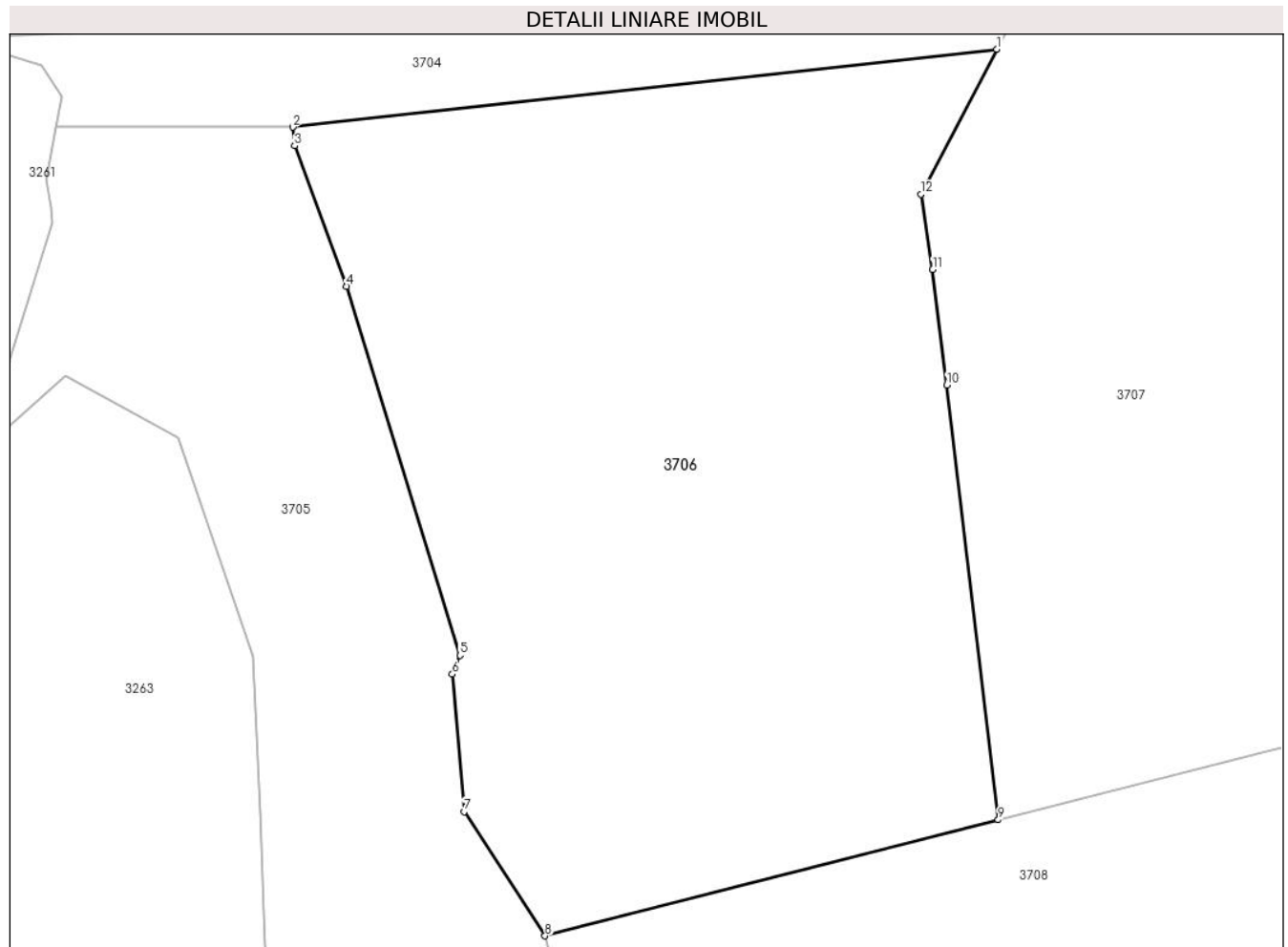
Inscrieri privind dezmembramintele dreptului de proprietate, drepturi reale de garanție și sarcini	Referințe
NU SUNT	

Anexa Nr. 1 La Partea I

Teren

Nr cadastral	Suprafața (mp)*	Observații / Referințe
	5.100	UP IX UA 82 D/4

* Suprafața este determinată în planul de proiecție Stereo 70.



Date referitoare la teren

Crt	Categorie folosință	Intra vilan	Suprafața (mp)	Tarla	Parcelă	Nr. topo	Observații / Referințe
1	padure	NU	5.100	-	-	-	UP IX UA 82 D/4

Lungime Segmente

1) Valorile lungimilor segmentelor sunt obținute din proiecție în plan.

Punct început	X / Y	Punct sfârșit	X / Y	Lungime segment (** (m)
1	345.274,814 546.018,204	2	345.199,48 546.009,866	75.794
2	345.199,48 546.009,866	3	345.199,682 546.007,875	2.001
3	345.199,682 546.007,875	4	345.205,24 545.992,864	16.007
4	345.205,24 545.992,864	5	345.217,373 545.953,413	41.275
5	345.217,373 545.953,413	6	345.216,555 545.951,384	2.188

Punct început	X / Y	Punct sfârșit	X / Y	Lungime segment (** (m)
6	345.216,555 545.951,384	7	345.217,842 545.936,695	14.745
7	345.217,842 545.936,695	8	345.226,477 545.923,411	15.844
8	345.226,477 545.923,411	9	345.274,971 545.935,813	50.055
9	345.274,971 545.935,813	10	345.269,464 545.982,287	46.799
10	345.269,464 545.982,287	11	345.267,955 545.994,646	12.451
11	345.267,955 545.994,646	12	345.266,683 546.002,712	8.166
12	345.266,683 546.002,712	1	345.274,814 546.018,204	17.496

** Lungimile segmentelor sunt determinate în planul de proiecție Stereo 70 și sunt rotunjite la 1 milimetru.

*** Distanța dintre puncte este formată din segmente cumulate ce sunt mai mici decât valoarea 1 milimetru.



DATE DESPRE IMOBILUL NR. 3707

Oficiul de Cadastru și Publicitate Imobiliară ALBA
Biroul de Cadastru și Publicitate Imobiliară Campeni

A. Partea I. Descrierea imobilului

TEREN Extravilan

Adresa: Jud. Alba

Nr. Crt	Nr cadastral Nr. topografic	Suprafața* (mp)	Observații / Referințe
A1		10.000	Sector cadastral:32 Teren neimprejmuit; UP IX UA 82 D/3

B. Partea II. Proprietari și acte

Inscrieri privitoare la dreptul de proprietate și alte drepturi reale		Referințe
3707 / 25/03/2024		
Act Administrativ nr. 612/53, din 08/01/1993 emis de CJSDPAT ALBA;		
B1	Intabulare, drept de PROPRIETATE, dobandit prin Reconstituire, cota actuala 1/1, cota initiala 1/1 1) BOTA I. GHEORGHE DEFUNCT:Da	A1
Act Administrativ nr. 1540, din 13/03/2024 emis de COMUNA VADU MOȚILOR;		
B2	Se noteaza posesia factica in favoarea lui Bota Adrian 1) BOTA ADRIAN	A1

C. Partea III. SARCINI .

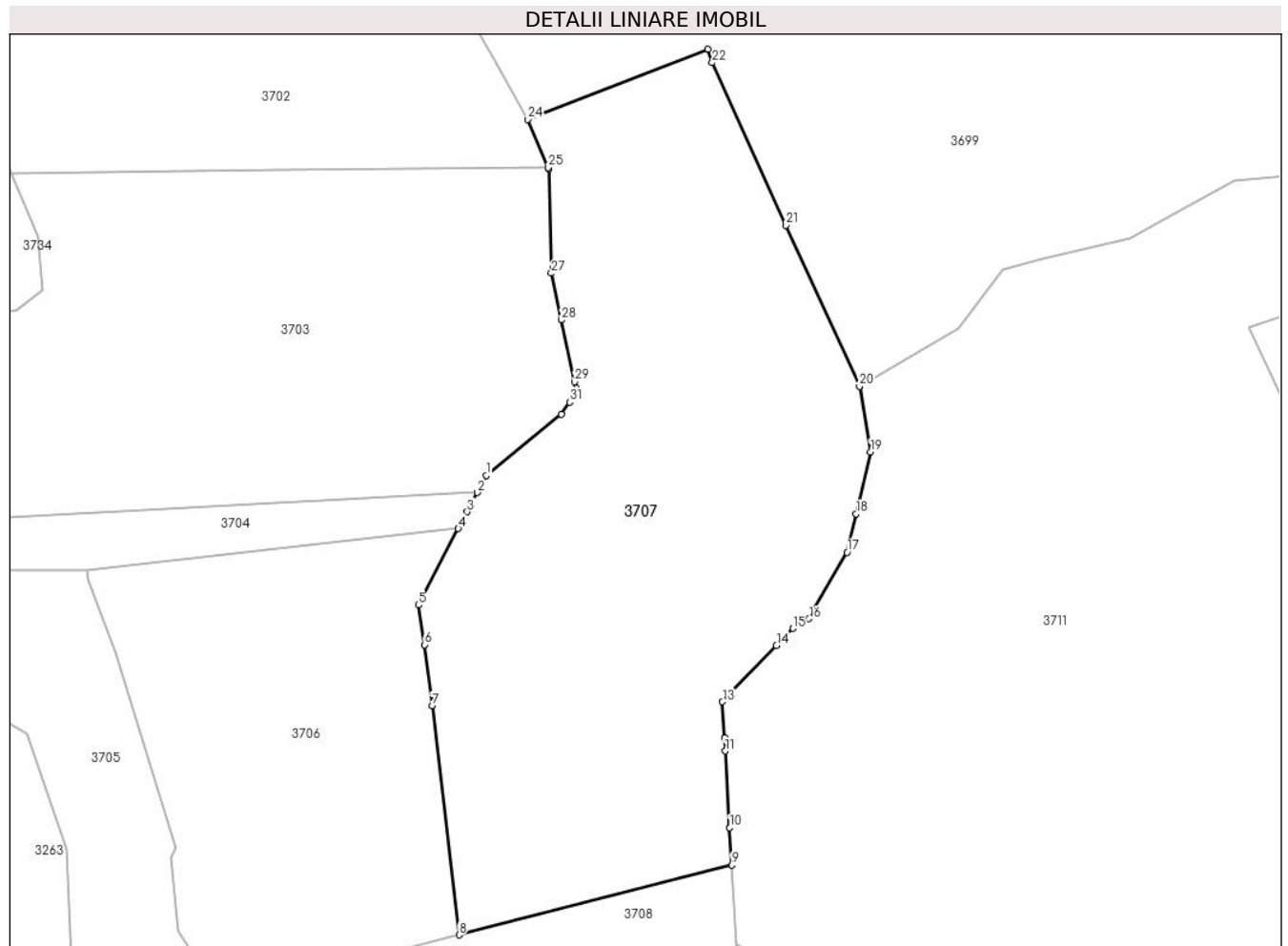
Inscrieri privind dezmembramintele dreptului de proprietate, drepturi reale de garanție și sarcini	Referințe
NU SUNT	

Anexa Nr. 1 La Partea I

Teren

Nr cadastral	Suprafața (mp)*	Observații / Referințe
	10.000	UP IX UA 82 D/3

* Suprafața este determinată în planul de proiecție Stereo 70.



Date referitoare la teren

Crt	Categorie folosință	Intravilan	Suprafața (mp)	Tarla	Parcelă	Nr. topo	Observații / Referințe
1	padure	NU	10.000	-	-	-	UP IX UA 82 D/3

Lungime Segmente

1) Valorile lungimilor segmentelor sunt obținute din proiecție în plan.

Punct început	X / Y	Punct sfârșit	X / Y	Lungime segment (** (m)
1	345.280,467 546.028,975	2	345.278,664 546.025,54	3.879
3	345.276,615 546.021,636	4	345.274,814 546.018,204	3.876
5	345.266,683 546.002,712	6	345.267,955 545.994,646	8.166
7	345.269,464 545.982,287	8	345.274,971 545.935,813	46.799
9	345.330,337 545.949,972	10	345.329,898 545.957,538	7.579

Punct început	X / Y	Punct sfârșit	X / Y	Lungime segment (** (m)
2	345.278,664 546.025,54	3	345.276,615 546.021,636	4.409
4	345.274,814 546.018,204	5	345.266,683 546.002,712	17.496
6	345.267,955 545.994,646	7	345.269,464 545.982,287	12.451
8	345.274,971 545.935,813	9	345.330,337 545.949,972	57.148
10	345.329,898 545.957,538	11	345.328,998 545.973,081	15.569

Punct început	X / Y	Punct sfârșit	X / Y	Lungime segment (** (m)
11	345.328,998 545.973,081	12	345.328,838 545.975,847	2.771
13	345.328,418 545.983,096	14	345.339,386 545.994,515	15.833
15	345.342,719 545.997,985	16	345.345,968 545.999,911	3.777
17	345.353,743 546.013,396	18	345.355,567 546.021,189	8.004
19	345.358,505 546.033,747	20	345.356,233 546.047,068	13.513
21	345.341,353 546.079,746	22	345.326,353 546.112,685	36.194
23	345.325,46 546.115,437	24	345.288,862 546.101,211	39.266
25	345.292,987 546.091,423	26	345.293,122 546.091,103	0.347
27	345.293,685 546.070,006	28	345.295,731 546.060,519	9.705
29	345.298,434 546.047,982	30	345.298,718 546.046,665	1.347
31	345.297,386 546.043,848	32	345.295,691 546.041,446	2.94

Punct început	X / Y	Punct sfârșit	X / Y	Lungime segment (** (m)
12	345.328,838 545.975,847	13	345.328,418 545.983,096	7.261
14	345.339,386 545.994,515	15	345.342,719 545.997,985	4.811
16	345.345,968 545.999,911	17	345.353,743 546.013,396	15.566
18	345.355,567 546.021,189	19	345.358,505 546.033,747	12.897
20	345.356,233 546.047,068	21	345.341,353 546.079,746	35.906
22	345.326,353 546.112,685	23	345.325,46 546.115,437	2.893
24	345.288,862 546.101,211	25	345.292,987 546.091,423	10.622
26	345.293,122 546.091,103	27	345.293,685 546.070,006	21.105
28	345.295,731 546.060,519	29	345.298,434 546.047,982	12.825
30	345.298,718 546.046,665	31	345.297,386 546.043,848	3.116
32	345.295,691 546.041,446	1	345.280,467 546.028,975	19.68

** Lungimile segmentelor sunt determinate în planul de proiecție Stereo 70 și sunt rotunjite la 1 milimetru.

*** Distanța dintre puncte este formată din segmente cumulate ce sunt mai mici decât valoarea 1 milimetru.

**DATE DESPRE IMOBILUL NR. 3708**

Oficiul de Cadastru și Publicitate Imobiliară ALBA
Biroul de Cadastru și Publicitate Imobiliară Campeni

A. Partea I. Descrierea imobilului

TEREN Extravilan

Adresa: Jud. Alba

Nr. Crt	Nr cadastral Nr. topografic	Suprafața* (mp)	Observații / Referințe
A1		7.200	Sector cadastral:32 Teren neimprejmuit; UP IX UA 82 D/2

B. Partea II. Proprietari și acte

Inscrieri privitoare la dreptul de proprietate și alte drepturi reale		Referințe
3708 / 25/03/2024		
Act Administrativ nr. 612/100, din 08/01/1993 emis de CJSDPAT ALBA;		
B1	Intabulare, drept de PROPRIETATE, dobandit prin Reconstituire, cota actuala 1/1, cota initiala 1/1 1) BODEA ELISAVETA	A1

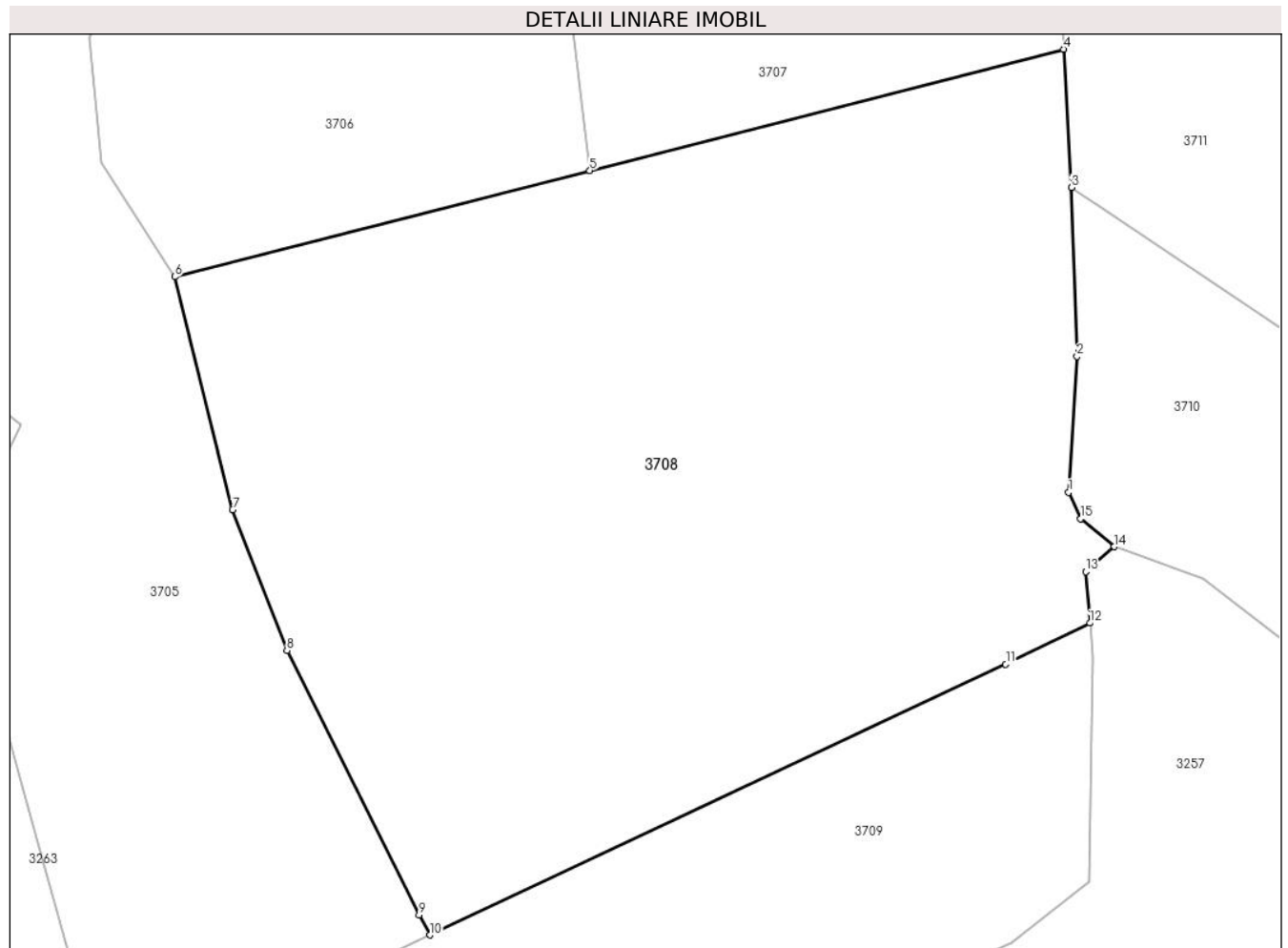
C. Partea III. SARCINI .

Inscrieri privind dezmembramintele dreptului de proprietate, drepturi reale de garanție și sarcini	Referințe
NU SUNT	

Teren

Nr cadastral	Suprafața (mp)*	Observații / Referințe
	7.200	UP IX UA 82 D/2

* Suprafața este determinată în planul de proiecție Stereo 70.



Date referitoare la teren

Crt	Categorie folosință	Intravilan	Suprafața (mp)	Tarla	Parcelă	Nr. topo	Observații / Referințe
1	padure	NU	7.200	-	-	-	UP IX UA 82 D/2

Lungime Segmente

1) Valorile lungimilor segmentelor sunt obținute din proiecție în plan.

Punct început	X / Y	Punct sfârșit	X / Y	Lungime segment (** (m)
1	345.330,92 545.898,252	2	345.331,912 545.914,116	15.895
2	345.331,912 545.914,116	3	345.331,272 545.933,827	19.721
3	345.331,272 545.933,827	4	345.330,337 545.949,972	16.172
4	345.330,337 545.949,972	5	345.274,971 545.935,813	57.148
5	345.274,971 545.935,813	6	345.226,477 545.923,411	50.055

Punct început	X / Y	Punct sfârșit	X / Y	Lungime segment (** (m)
6	345.226,477 545.923,411	7	345.233,234 545.896,231	28.007
7	345.233,234 545.896,231	8	345.239,581 545.879,802	17.612
8	345.239,581 545.879,802	9	345.255,038 545.848,935	34.521
9	345.255,038 545.848,935	10	345.256,3 545.846,607	2.648
10	345.256,3 545.846,607	11	345.323,583 545.878,217	74.338
11	345.323,583 545.878,217	12	345.333,431 545.883,017	10.956
12	345.333,431 545.883,017	13	345.332,932 545.889,002	6.006
13	345.332,932 545.889,002	14	345.336,266 545.891,918	4.429
14	345.336,266 545.891,918	15	345.332,337 545.895,193	5.115
15	345.332,337 545.895,193	1	345.330,92 545.898,252	3.371

** Lungimile segmentelor sunt determinate în planul de proiecție Stereo 70 și sunt rotunjite la 1 milimetru.

*** Distanța dintre puncte este formată din segmente cumulate ce sunt mai mici decât valoarea 1 milimetru.

**DATE DESPRE IMOBILUL NR. 3709**

Oficiul de Cadastru și Publicitate Imobiliară ALBA
Biroul de Cadastru și Publicitate Imobiliară Campeni

A. Partea I. Descrierea imobilului

TEREN Extravilan

Adresa: Jud. Alba

Nr. Crt	Nr cadastral Nr. topografic	Suprafața* (mp)	Observații / Referințe
A1		2.700	Sector cadastral:32 Teren neimprejmuit; UP IX UA 82D/1

B. Partea II. Proprietari și acte

Inscrieri privitoare la dreptul de proprietate și alte drepturi reale		Referințe
3709 / 25/03/2024		
Act Administrativ nr. 612/99, din 08/01/1993 emis de CJSDPAT ALBA;		
B1	Intabulare, drept de PROPRIETATE, dobandit prin Reconstituire, cota actuala 1/1, cota initiala 1/1 1) CRİȘAN MARIA	A1

C. Partea III. SARCINI .

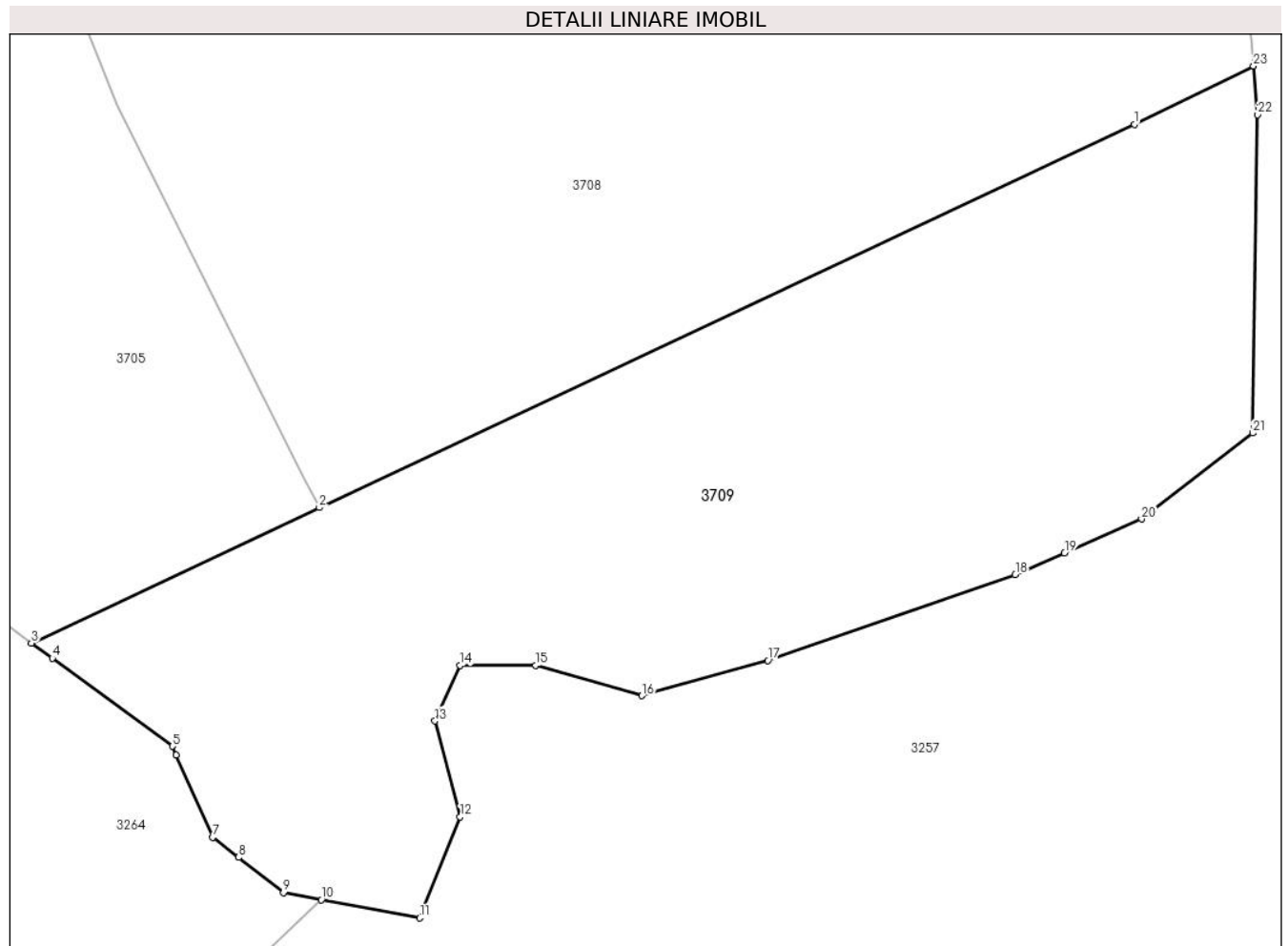
Inscrieri privind dezmembramintele dreptului de proprietate, drepturi reale de garanție și sarcini	Referințe
NU SUNT	

Anexa Nr. 1 La Partea I

Teren

Nr cadastral	Suprafața (mp)*	Observații / Referințe
	2.700	UP IX UA 82D/1

* Suprafața este determinată în planul de proiecție Stereo 70.



Date referitoare la teren

Crt	Categorie folosință	Intravilan	Suprafața (mp)	Tarla	Parcelă	Nr. topo	Observații / Referințe
1	padure	NU	2.700	-	-	-	UP IX UA 82D/1

Lungime Segmente

1) Valorile lungimilor segmentelor sunt obținute din proiecție în plan.

Punct început	X / Y	Punct sfârșit	X / Y	Lungime segment (** (m)
1	345.323,583 545.878,217	2	345.256,3 545.846,607	74.338
3	345.232,537 545.835,442	4	345.234,254 545.834,186	2.127
5	345.244,173 545.826,931	6	345.244,487 545.826,225	0.773
7	345.247,507 545.819,432	8	345.249,626 545.817,767	2.695
9	345.253,341 545.814,85	10	345.256,462 545.814,272	3.174

Punct început	X / Y	Punct sfârșit	X / Y	Lungime segment (** (m)
2	345.256,3 545.846,607	3	345.232,537 545.835,442	26.255
4	345.234,254 545.834,186	5	345.244,173 545.826,931	12.289
6	345.244,487 545.826,225	7	345.247,507 545.819,432	7.434
8	345.249,626 545.817,767	9	345.253,341 545.814,85	4.723
10	345.256,462 545.814,272	11	345.264,592 545.812,767	8.268

Punct început	X / Y	Punct sfârșit	X / Y	Lungime segment (** (m)
11	345.264,592 545.812,767	12	345.267,925 545.821,098	8.973
13	345.265,842 545.829,014	14	345.267,925 545.833,596	5.033
15	345.274,176 545.833,596	16	345.282,927 545.831,096	9.101
17	345.293,345 545.834,013	18	345.313,763 545.841,095	21.611
19	345.317,827 545.842,882	20	345.324,181 545.845,677	6.942
21	345.333,349 545.852,759	22	345.333,765 545.879,004	26.248
23	345.333,431 545.883,017	1	345.323,583 545.878,217	10.956

Punct început	X / Y	Punct sfârșit	X / Y	Lungime segment (** (m)
12	345.267,925 545.821,098	13	345.265,842 545.829,014	8.185
14	345.267,925 545.833,596	15	345.274,176 545.833,596	6.251
16	345.282,927 545.831,096	17	345.293,345 545.834,013	10.819
18	345.313,763 545.841,095	19	345.317,827 545.842,882	4.44
20	345.324,181 545.845,677	21	345.333,349 545.852,759	11.585
22	345.333,765 545.879,004	23	345.333,431 545.883,017	4.027

** Lungimile segmentelor sunt determinate în planul de proiecție Stereo 70 și sunt rotunjite la 1 milimetru.

*** Distanța dintre puncte este formată din segmente cumulate ce sunt mai mici decât valoarea 1 milimetru.

**DATE DESPRE IMOBILUL NR. 3710**

Oficiul de Cadastru și Publicitate Imobiliară ALBA
Biroul de Cadastru și Publicitate Imobiliară Campeni

A. Partea I. Descrierea imobilului

TEREN Extravilan

Adresa: Jud. Alba

Nr. Crt	Nr cadastral Nr. topografic	Suprafața* (mp)	Observații / Referințe
A1		2.500	Sector cadastral:32 Teren neimprejmuit; UP IX UA 82 B/1

B. Partea II. Proprietari și acte

Inscrieri privitoare la dreptul de proprietate și alte drepturi reale		Referințe
3710 / 25/03/2024		
Act Administrativ nr. 612/99, din 08/01/1993 emis de CJSDPAT ALBA;		
B1	Intabulare, drept de PROPRIETATE, dobandit prin Reconstituire, cota actuala 1/1, cota initiala 1/1 1) CRİȘAN MARIA	A1

C. Partea III. SARCINI .

Inscrieri privind dezmembramintele dreptului de proprietate, drepturi reale de garanție și sarcini	Referințe
NU SUNT	

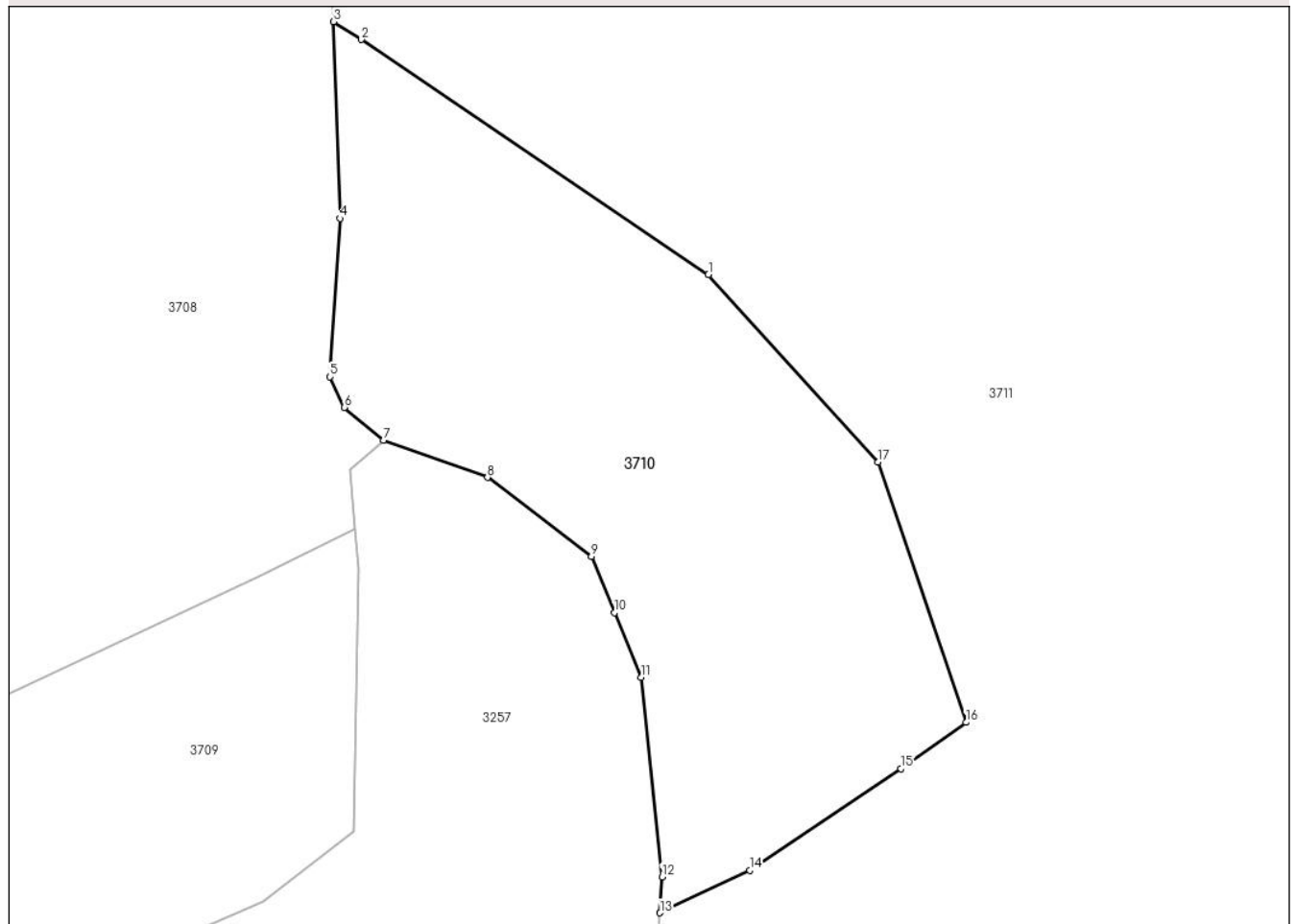
Anexa Nr. 1 La Partea I

Teren

Nr cadastral	Suprafața (mp)*	Observații / Referințe
	2.500	UP IX UA 82 B/1

* Suprafața este determinată în planul de proiecție Stereo 70.

DETALII LINIARE IMOBIL



Date referitoare la teren

Crt	Categorie folosință	Intravilan	Suprafața (mp)	Tarla	Parcelă	Nr. topo	Observații / Referințe
1	padure	NU	2.500	-	-	-	UP IX UA 82 B/1

Lungime Segmente

1) Valorile lungimilor segmentelor sunt obținute din proiecție în plan.

Punct început	X / Y	Punct sfârșit	X / Y	Lungime segment (** (m)
1	345.368,837 545.908,482	2	345.334,063 545.932,032	41.998
2	345.334,063 545.932,032	3	345.331,272 545.933,827	3.318
3	345.331,272 545.933,827	4	345.331,912 545.914,116	19.721
4	345.331,912 545.914,116	5	345.330,92 545.898,252	15.895
5	345.330,92 545.898,252	6	345.332,337 545.895,193	3.371

Punct început	X / Y	Punct sfârșit	X / Y	Lungime segment (** (m)
6	345.332,337 545.895,193	7	345.336,266 545.891,918	5.115
7	345.336,266 545.891,918	8	345.346,683 545.888,169	11.071
8	345.346,683 545.888,169	9	345.357,101 545.880,254	13.084
9	345.357,101 545.880,254	10	345.359,426 545.874,638	6.078
10	345.359,426 545.874,638	11	345.362,102 545.868,173	6.997
11	345.362,102 545.868,173	12	345.364,185 545.848,177	20.104
12	345.364,185 545.848,177	13	345.363,992 545.844,566	3.616
13	345.363,992 545.844,566	14	345.372,969 545.848,816	9.932
14	345.372,969 545.848,816	15	345.388,122 545.858,999	18.257
15	345.388,122 545.858,999	16	345.394,647 545.863,637	8.005
16	345.394,647 545.863,637	17	345.385,856 545.889,728	27.532
17	345.385,856 545.889,728	1	345.368,837 545.908,482	25.325

** Lungimile segmentelor sunt determinate în planul de proiecție Stereo 70 și sunt rotunjite la 1 milimetru.

*** Distanța dintre puncte este formată din segmente cumulate ce sunt mai mici decât valoarea 1 milimetru.

**DATE DESPRE IMOBILUL NR. 3711**

Oficiul de Cadastru și Publicitate Imobiliară ALBA
Biroul de Cadastru și Publicitate Imobiliară Campeni

A. Partea I. Descrierea imobilului

TEREN Extravilan

Adresa: Jud. Alba

Nr. Crt	Nr cadastral Nr. topografic	Suprafața* (mp)	Observații / Referințe
A1		82.443	Sector cadastral:32 Teren neimprejmuit; UP II UA 82 B/4.

B. Partea II. Proprietari și acte

Inscrieri privitoare la dreptul de proprietate și alte drepturi reale		Referințe
3711 / 25/03/2024		
Act Administrativ nr. 7079/499, din 08/08/2005 emis de CJSDPAT ALBA;		
B1	Intabulare, drept de PROPRIETATE, dobandit prin Reconstituire, cota actuala 1/1, cota initiala 1/1 1) ASOCIAȚIA COMPOSESORATUL SILVIC 'SACATURA' VADU MOȚILOR, CIF:24218046	A1

C. Partea III. SARCINI .

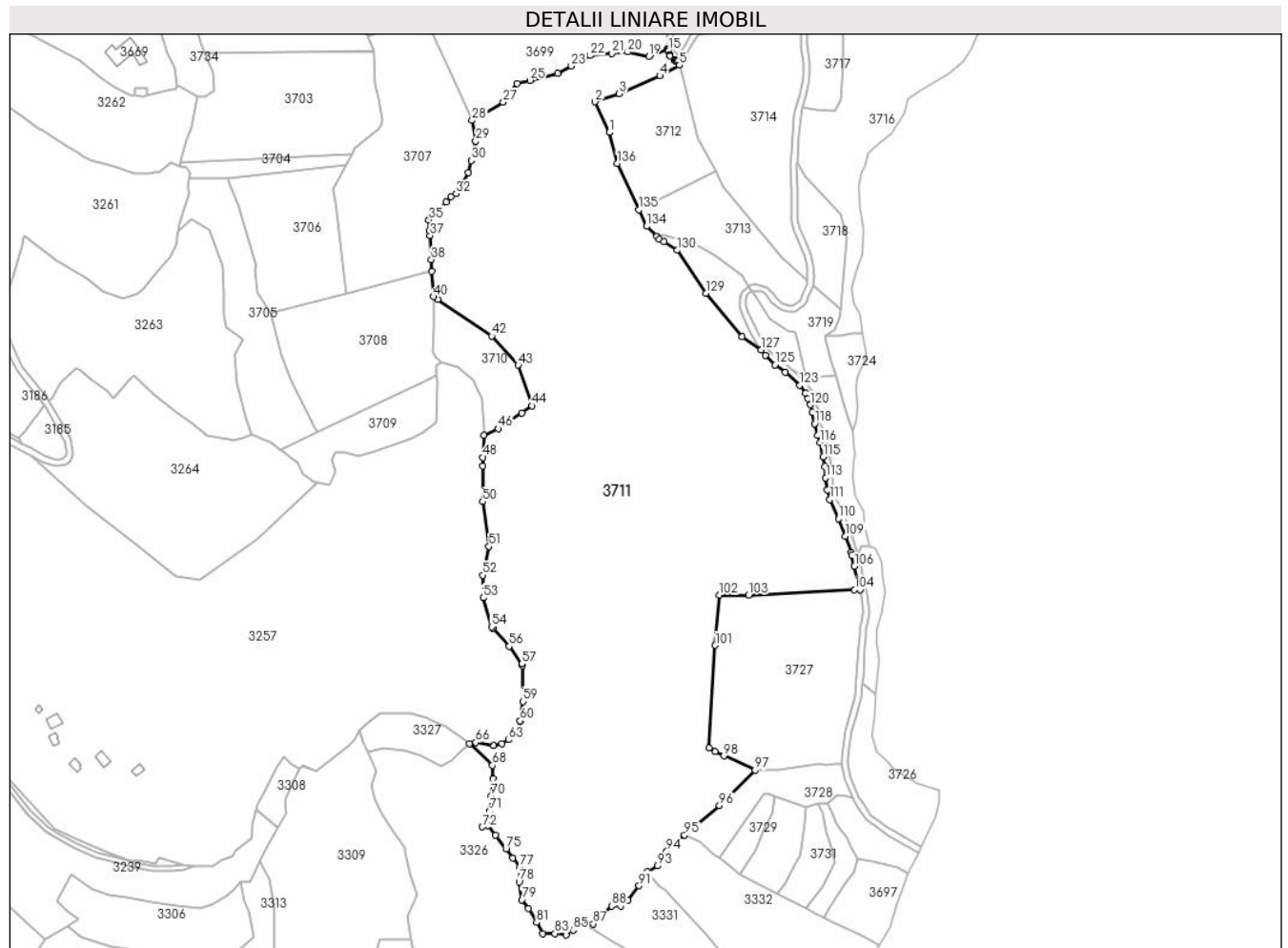
Inscrieri privind dezmembramintele dreptului de proprietate, drepturi reale de garanție și sarcini	Referințe
NU SUNT	

Anexa Nr. 1 La Partea I

Teren

Nr cadastral	Suprafața (mp)*	Observații / Referințe
	82.443	UP II UA 82 B/4.

* Suprafața este determinată în planul de proiecție Stereo 70.



Date referitoare la teren

Crt	Categorie folosință	Intravilan	Suprafața (mp)	Tarla	Parcelă	Nr. topo	Observații / Referințe
1	padure	NU	82.443	-	-	-	UP II UA 82 B/4

Lungime Segmente

1) Valorile lungimilor segmentelor sunt obținute din proiecție în plan.

Punct început	X / Y	Punct sfârșit	X / Y	Lungime segment
1	345.444,638 546.039,299	2	345.435,319 546.059,036	21.826
2	345.435,319 546.059,036	3	345.450,876 546.064,296	16.422
3	345.450,876 546.064,296	4	345.476,956 546.075,732	28.477
4	345.476,956 546.075,732	5	345.489,732 546.082,54	14.477
5	345.489,732 546.082,54	6	345.489,033 546.085,413	2.957
6	345.489,033 546.085,413	7	345.487,71 546.085,366	1.324
7	345.487,71 546.085,366	8	345.487,301 546.085,393	0.41
8	345.487,301 546.085,393	9	345.486,906 546.085,504	0.41
9	345.486,906 546.085,504	10	345.486,542 546.085,692	0.41
10	345.486,542 546.085,692	11	345.486,224 546.085,95	0.409
11	345.486,224 546.085,95	12	345.483,749 546.088,425	3.5
12	345.483,749 546.088,425	13	345.483,458 546.088,794	0.47
13	345.483,458 546.088,794	14	345.483,262 546.089,22	0.469
14	345.483,262 546.089,22	15	345.482,456 546.091,695	2.603
15	345.482,456 546.091,695	16	345.482,381 546.092,007	0.321
16	345.482,381 546.092,007	17	345.482,254 546.092,825	0.828
17	345.482,254 546.092,825	18	345.481,503 546.092,561	0.796
18	345.481,503 546.092,561	19	345.469,89 546.088,082	12.447

Punct început	X / Y	Punct sfârșit	X / Y	Lungime segment	Punct început	X / Y	Punct sfârșit	X / Y	Lungime segment	Punct început	X / Y	Punct sfârșit	X / Y	Lungime segment
19	345.469,89 546.088,082	20	345.456,315 546.091,058	13.897	20	345.456,315 546.091,058	21	345.445,98 546.090,082	10.381	21	345.445,98 546.090,082	22	345.432,283 546.088,789	13.758
22	345.432,283 546.088,789	23	345.420,021 546.082,003	14.015	23	345.420,021 546.082,003	24	345.411,191 546.077,116	10.092	24	345.411,191 546.077,116	25	345.393,439 546.072,819	18.265
25	345.393,439 546.072,819	26	345.385,254 546.070,837	8.422	26	345.385,254 546.070,837	27	345.376,322 546.058,737	15.04	27	345.376,322 546.058,737	28	345.356,233 546.047,068	23.232
28	345.356,233 546.047,068	29	345.358,505 546.033,747	13.513	29	345.358,505 546.033,747	30	345.355,567 546.021,189	12.897	30	345.355,567 546.021,189	31	345.353,743 546.013,396	8.004
31	345.353,743 546.013,396	32	345.345,968 545.999,911	15.566	32	345.345,968 545.999,911	33	345.342,719 545.997,985	3.777	33	345.342,719 545.997,985	34	345.339,386 545.994,515	4.811
34	345.339,386 545.994,515	35	345.328,418 545.983,096	15.833	35	345.328,418 545.983,096	36	345.328,838 545.975,847	7.261	36	345.328,838 545.975,847	37	345.328,998 545.973,081	2.771
37	345.328,998 545.973,081	38	345.329,898 545.957,538	15.569	38	345.329,898 545.957,538	39	345.330,337 545.949,972	7.579	39	345.330,337 545.949,972	40	345.331,272 545.933,827	16.172
40	345.331,272 545.933,827	41	345.334,063 545.932,032	3.318	41	345.334,063 545.932,032	42	345.368,837 545.908,482	41.998	42	345.368,837 545.908,482	43	345.385,856 545.889,728	25.325
43	345.385,856 545.889,728	44	345.394,647 545.863,637	27.532	44	345.394,647 545.863,637	45	345.388,122 545.858,999	8.005	45	345.388,122 545.858,999	46	345.372,969 545.848,816	18.257
46	345.372,969 545.848,816	47	345.363,992 545.844,566	9.932	47	345.363,992 545.844,566	48	345.363,235 545.830,447	14.139	48	345.363,235 545.830,447	49	345.362,935 545.824,848	5.607
49	345.362,935 545.824,848	50	345.362,935 545.801,935	22.913	50	345.362,935 545.801,935	51	345.367,101 545.773,086	29.148	51	345.367,101 545.773,086	52	345.362,933 545.754,756	18.798
52	345.362,933 545.754,756	53	345.363,35 545.740,176	14.586	53	345.363,35 545.740,176	54	345.368,767 545.721,429	19.514	54	345.368,767 545.721,429	55	345.369,685 545.720,41	1.372
55	345.369,685 545.720,41	56	345.380,018 545.708,932	15.444	56	345.380,018 545.708,932	57	345.388,353 545.697,684	14.0	57	345.388,353 545.697,684	58	345.388,374 545.696,456	1.228
58	345.388,374 545.696,456	59	345.388,769 545.673,522	22.937	59	345.388,769 545.673,522	60	345.387,103 545.661,024	12.609	60	345.387,103 545.661,024	61	345.387,21 545.660,895	0.168
61	345.387,21 545.660,895	62	345.385,398 545.652,382	8.704	62	345.385,398 545.652,382	63	345.379,509 545.648,872	6.856	63	345.379,509 545.648,872	64	345.375,34 545.646,383	4.855
64	345.375,34 545.646,383	65	345.370,173 545.645,018	5.344	65	345.370,173 545.645,018	66	345.358,581 545.647,137	11.784	66	345.358,581 545.647,137	67	345.354,618 545.646,439	4.024
67	345.354,618 545.646,439	68	345.369,218 545.632,433	20.232	68	345.369,218 545.632,433	69	345.369,672 545.623,926	8.519	69	345.369,672 545.623,926	70	345.368,276 545.612,841	11.173
70	345.368,276 545.612,841	71	345.367,801 545.603,038	9.815	71	345.367,801 545.603,038	72	345.362,828 545.592,932	11.263	72	345.362,828 545.592,932	73	345.366,684 545.593,954	3.989
73	345.366,684 545.593,954	74	345.371,348 545.587,654	7.839	74	345.371,348 545.587,654	75	345.377,968 545.578,712	11.126	75	345.377,968 545.578,712	76	345.382,359 545.572,906	7.279
76	345.382,359 545.572,906	77	345.386,886 545.567,178	7.301	77	345.386,886 545.567,178	78	345.386,514 545.557,517	9.668	78	345.386,514 545.557,517	79	345.388,255 545.546,063	11.586
79	345.388,255 545.546,063	80	345.392,527 545.540,457	7.048	80	345.392,527 545.540,457	81	345.397,67 545.531,528	10.304	81	345.397,67 545.531,528	82	345.401,733 545.524,179	8.397
82	345.401,733 545.524,179	83	345.409,565 545.524,419	7.836	83	345.409,565 545.524,419	84	345.416,59 545.523,383	7.101	84	345.416,59 545.523,383	85	345.421,216 545.526,482	5.568
85	345.421,216 545.526,482	86	345.428,029 545.529,676	7.525	86	345.428,029 545.529,676	87	345.434,324 545.530,563	6.357	87	345.434,324 545.530,563	88	345.446,057 545.542,059	16.426
88	345.446,057 545.542,059	89	345.451,731 545.541,83	5.679	89	345.451,731 545.541,83	90	345.456,473 545.546,057	6.352	90	345.456,473 545.546,057	91	345.463,654 545.555,061	11.517
91	345.463,654 545.555,061	92	345.469,009 545.564,031	10.447	92	345.469,009 545.564,031	93	345.475,535 545.567,759	7.516	93	345.475,535 545.567,759	94	345.481,456 545.577,151	11.103
94	345.481,456 545.577,151	95	345.492,887 545.587,655	15.524	95	345.492,887 545.587,655	96	345.515,333 545.606,718	29.449	96	345.515,333 545.606,718	97	345.538,44 545.629,337	32.335
97	345.538,44 545.629,337	98	345.518,368 545.638,509	22.068	98	345.518,368 545.638,509	99	345.512,713 545.641,354	6.33	99	345.512,713 545.641,354	100	345.508,515 545.643,465	4.699
100	345.508,515 545.643,465	101	345.512,743 545.709,629	66.299	101	345.512,743 545.709,629	102	345.515,337 545.741,848	32.323	102	345.515,337 545.741,848	103	345.534,275 545.741,956	18.938
103	345.534,275 545.741,956	104	345.602,353 545.745,336	68.162	104	345.602,353 545.745,336	105	345.605,926 545.745,47	3.576	105	345.605,926 545.745,47	106	345.602,393 545.760,448	15.389
106	345.602,393 545.760,448	107	345.600,77 545.767,323	7.064	107	345.600,77 545.767,323	108	345.600,093 545.769,331	2.119	108	345.600,093 545.769,331	109	345.596,537 545.779,888	11.14
109	345.596,537 545.779,888	110	345.592,044 545.790,865	11.861	110	345.592,044 545.790,865	111	345.586,493 545.803,358	13.671	111	345.586,493 545.803,358	112	345.584,761 545.809,486	6.368
112	345.584,761 545.809,486	113	345.583,836 545.817,235	7.804	113	345.583,836 545.817,235	114	345.583,082 545.824,707	7.51	114	345.583,082 545.824,707	115	345.582,246 545.830,653	6.004
115	345.582,246 545.830,653	116	345.580,091 545.839,954	9.547	116	345.580,091 545.839,954	117	345.578,784 545.844,494	4.724	117	345.578,784 545.844,494	118	345.576,605 545.852,105	7.917

Punct început	X / Y	Punct sfârșit	X / Y	Lungime segment	Punct început	X / Y	Punct sfârșit	X / Y	Lungime segment	Punct început	X / Y	Punct sfârșit	X / Y	Lungime segment
118	345.576,605 545.852,105	119	345.575,321 545.859,503	7.509	119	345.575,321 545.859,503	120	345.573,846 545.864,204	4.927	120	345.573,846 545.864,204	121	345.572,594 545.868,212	4.199
121	345.572,594 545.868,212	122	345.571,076 545.871,788	3.885	122	345.571,076 545.871,788	123	345.567,204 545.876,844	6.368	123	345.567,204 545.876,844	124	345.557,931 545.885,063	12.391
124	345.557,931 545.885,063	125	345.551,245 545.890,023	8.325	125	345.551,245 545.890,023	126	345.545,149 545.896,089	8.6	126	345.545,149 545.896,089	127	345.542,354 545.899,539	4.44
127	345.542,354 545.899,539	128	345.530,058 545.908,023	14.939	128	345.530,058 545.908,023	129	345.506,776 545.935,802	36.245	129	345.506,776 545.935,802	130	345.488,212 545.963,557	33.391
130	345.488,212 545.963,557	131	345.479,562 545.968,926	10.181	131	345.479,562 545.968,926	132	345.476,83 545.970,622	3.216	132	345.476,83 545.970,622	133	345.474,962 545.972,527	2.668
133	345.474,962 545.972,527	134	345.468,597 545.979,018	9.091	134	345.468,597 545.979,018	135	345.463,652 545.989,578	11.66	135	345.463,652 545.989,578	136	345.449,69 546.019,394	32.923
136	345.449,69 546.019,394	1	345.444,638 546.039,299	20.536										

** Lungimile segmentelor sunt determinate în planul de proiecție Stereo 70 și sunt rotunjite la 1 milimetru.

*** Distanța dintre puncte este formată din segmente cumulate ce sunt mai mici decât valoarea 1 milimetru.

**DATE DESPRE IMOBILUL NR. 3712**

Oficiul de Cadastru și Publicitate Imobiliară ALBA
Biroul de Cadastru și Publicitate Imobiliară Campeni

A. Partea I. Descrierea imobilului

TEREN Extravilan

Adresa: Jud. Alba

Nr. Crt	Nr cadastral Nr. topografic	Suprafața* (mp)	Observații / Referințe
A1		4.000	Sector cadastral:32 Teren neimprejmuit; UP II UA 82 C

B. Partea II. Proprietari și acte

Inscrieri privitoare la dreptul de proprietate și alte drepturi reale		Referințe
3712 / 25/03/2024		
Act Administrativ nr. 1111, din 04/03/2008 emis de COMUNA VADU MOȚILOR;		
B1	Inscrierea provizorie, drept de PROPRIETATE, dobandit prin Reconstituire, cota actuala 1/1, cota initiala 1/1	A1
1) ASOCIAȚIA COMPOSESORATUL SILVIC 'SACATURA' VADU MOȚILOR, CIF:24218046		

C. Partea III. SARCINI .

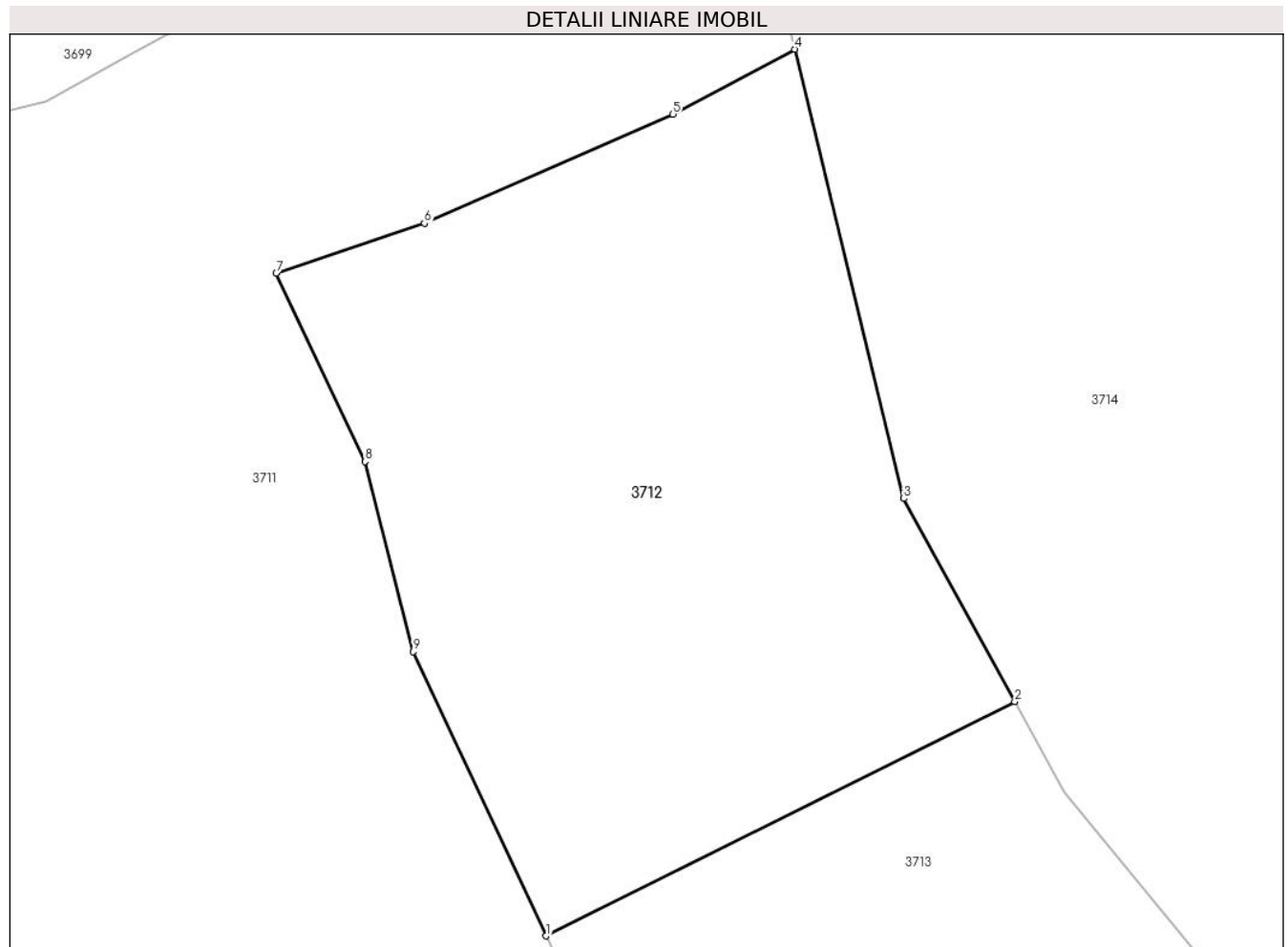
Inscrieri privind dezmembramintele dreptului de proprietate, drepturi reale de garanție și sarcini	Referințe
NU SUNT	

Anexa Nr. 1 La Partea I

Teren

Nr cadastral	Suprafața (mp)*	Observații / Referințe
	4.000	UP II UA 82 C

* Suprafața este determinată în planul de proiecție Stereo 70.



Date referitoare la teren

Crt	Categorie folosință	Intravilan	Suprafața (mp)	Tarla	Parcelă	Nr. topo	Observații / Referințe
1	padure	NU	4.000	-	-	-	UP II UA 82 C

Lungime Segmente

1) Valorile lungimilor segmentelor sunt obținute din proiecție în plan.

Punct început	X / Y	Punct sfârșit	X / Y	Lungime segment (** (m)
1	345.463,652 545.989,578	2	345.512,827 546.014,147	54.971
2	345.512,827 546.014,147	3	345.501,193 546.035,436	24.26
3	345.501,193 546.035,436	4	345.489,732 546.082,54	48.478
4	345.489,732 546.082,54	5	345.476,956 546.075,732	14.477
5	345.476,956 546.075,732	6	345.450,876 546.064,296	28.477

Punct început	X / Y	Punct sfârșit	X / Y	Lungime segment (** (m)
6	345.450,876 546.064,296	7	345.435,319 546.059,036	16.422
7	345.435,319 546.059,036	8	345.444,638 546.039,299	21.826
8	345.444,638 546.039,299	9	345.449,69 546.019,394	20.536
9	345.449,69 546.019,394	1	345.463,652 545.989,578	32.923

** Lungimile segmentelor sunt determinate în planul de proiecție Stereo 70 și sunt rotunjite la 1 milimetru.

*** Distanța dintre puncte este formată din segmente cumulate ce sunt mai mici decât valoarea 1 milimetru.

**DATE DESPRE IMOBILUL NR. 3713**

Oficiul de Cadastru și Publicitate Imobiliară ALBA
Biroul de Cadastru și Publicitate Imobiliară Campeni

A. Partea I. Descrierea imobilului

TEREN Extravilan

Adresa: Jud. Alba

Nr. Crt	Nr cadastral Nr. topografic	Suprafața* (mp)	Observații / Referințe
A1		3.590	Sector cadastral:32 Teren neimprejmuit; parte din UP IX UA 83 A/4. Diferenta de suprafata se afla la ID 3719

B. Partea II. Proprietari și acte

Inscrieri privitoare la dreptul de proprietate și alte drepturi reale		Referințe
3713 / 25/03/2024		
Act Administrativ nr. 7079/461, din 24/01/1997 emis de CJSDPAT ALBA;		
B1	Intabulare, drept de PROPRIETATE, dobandit prin Reconstituire, cota actuala 1/1, cota initiala 1/1 1) MOCAN A. IOAN DEFUNCT:Da	A1
Act Administrativ nr. 1542, din 13/03/2024 emis de COMUNA VADU MOȚILOR;		
B2	Se noteaza posesia factica in favoarea lui Bora Mirela, Han Maria, Tolca Ioana -Maria 1) BORA MIRELA 2) HAN MARIA 3) TOLCA IOANA-DORINA	A1

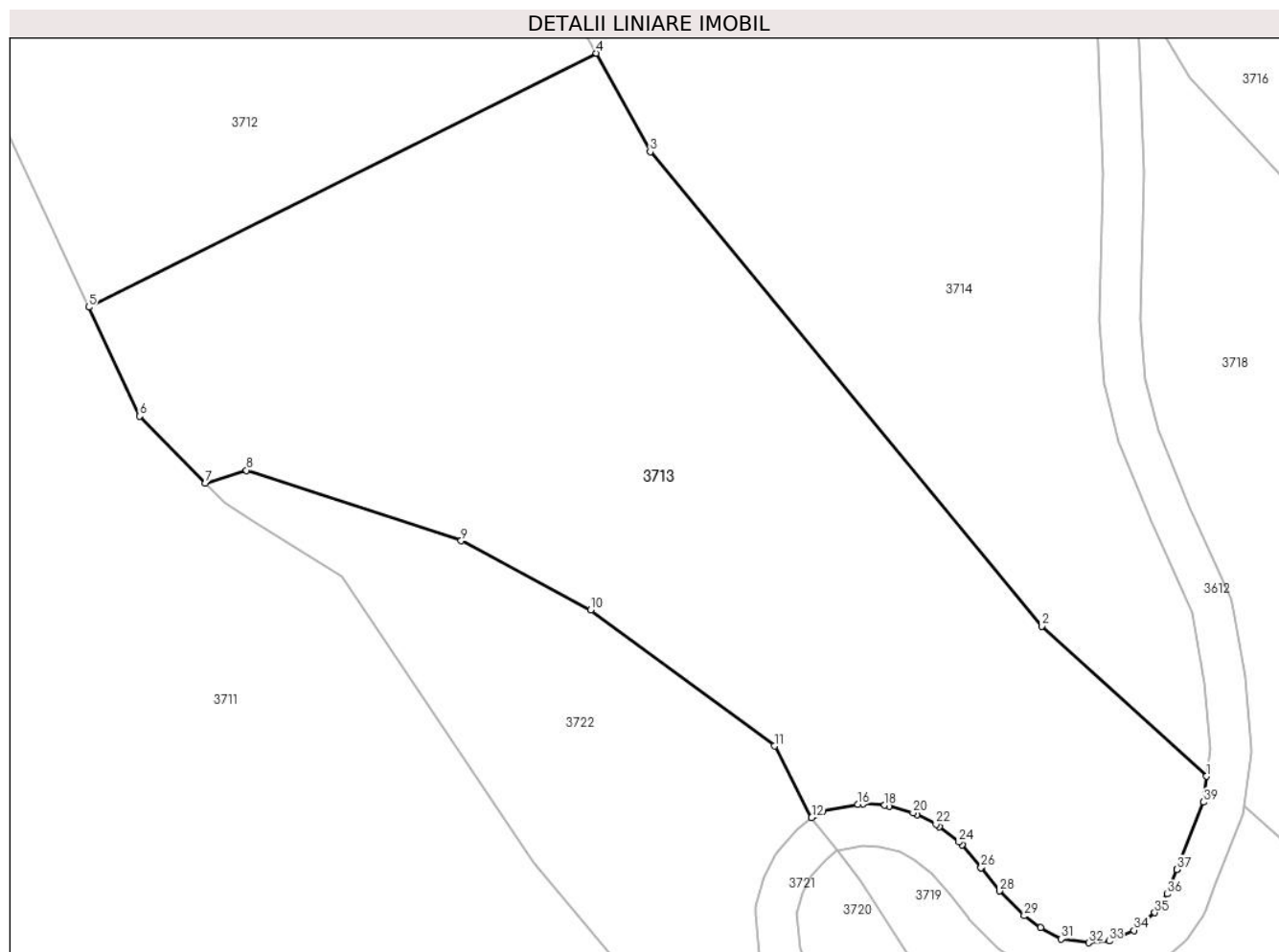
C. Partea III. SARCINI .

Inscrieri privind dezmembramintele dreptului de proprietate, drepturi reale de garanție și sarcini	Referințe
NU SUNT	

Teren

Nr cadastral	Suprafața (mp)*	Observații / Referințe
	3.590	parte din UP IX UA 83 A/4. Diferenta de suprafata se afla la ID 3719

* Suprafața este determinată în planul de proiecție Stereo 70.



Date referitoare la teren

Crt	Categorie folosință	Intravilan	Suprafața (mp)	Tarla	Parcelă	Nr. topo	Observații / Referințe
1	padure	NU	3.590	-	-	-	UP IX UA 83 A/4

Lungime Segmente

1) Valorile lungimilor segmentelor sunt obținute din proiecție în plan.

Punct început	X / Y	Punct sfârșit	X / Y	Lungime segment (** (m)
1	345.571,933 545.944,176	2	345.555,953 545.958,695	21.591
3	345.518,039 546.004,61	4	345.512,827 546.014,147	10.868
5	345.463,652 545.989,578	6	345.468,597 545.979,018	11.66
7	345.474,962 545.972,527	8	345.478,92 545.973,78	4.152
9	345.499,73 545.966,961	10	345.512,282 545.960,283	14.218

Punct început	X / Y	Punct sfârșit	X / Y	Lungime segment (** (m)
2	345.555,953 545.958,695	3	345.518,039 546.004,61	59.545
4	345.512,827 546.014,147	5	345.463,652 545.989,578	54.971
6	345.468,597 545.979,018	7	345.474,962 545.972,527	9.091
8	345.478,92 545.973,78	9	345.499,73 545.966,961	21.899
10	345.512,282 545.960,283	11	345.530,064 545.947,087	22.143

Punct început	X / Y	Punct sfârșit	X / Y	Lungime segment (** (m)
11	345.530,064 545.947,087	12	345.533,667 545.940,166	7.803
13	345.533,915 545.940,368	14	345.534,323 545.940,625	0.482
15	345.534,78 545.940,777	16	345.538,146 545.941,46	3.435
17	345.538,673 545.941,496	18	345.540,747 545.941,36	2.078
19	345.541,164 545.941,288	20	345.543,495 545.940,626	2.423
21	345.543,865 545.940,48	22	345.545,727 545.939,519	2.095
23	345.546,057 545.939,305	24	345.547,95 545.937,795	2.421
25	345.548,231 545.937,523	26	345.550,079 545.935,336	2.863
27	345.550,121 545.935,284	28	345.551,87 545.933,069	2.822
29	345.554,272 545.930,667	30	345.555,823 545.929,516	1.931
31	345.557,84 545.928,425	32	345.560,511 545.928,054	2.697
33	345.562,488 545.928,213	34	345.564,899 545.929,253	2.626
35	345.566,908 545.930,974	36	345.568,137 545.932,771	2.177
37	345.569,052 545.935,159	38	345.569,059 545.935,177	0.019
39	345.571,619 545.941,667	1	345.571,933 545.944,176	2.529

Punct început	X / Y	Punct sfârșit	X / Y	Lungime segment (** (m)
12	345.533,667 545.940,166	13	345.533,915 545.940,368	0.32
14	345.534,323 545.940,625	15	345.534,78 545.940,777	0.482
16	345.538,146 545.941,46	17	345.538,673 545.941,496	0.528
18	345.540,747 545.941,36	19	345.541,164 545.941,288	0.423
20	345.543,495 545.940,626	21	345.543,865 545.940,48	0.398
22	345.545,727 545.939,519	23	345.546,057 545.939,305	0.393
24	345.547,95 545.937,795	25	345.548,231 545.937,523	0.391
26	345.550,079 545.935,336	27	345.550,121 545.935,284	0.067
28	345.551,87 545.933,069	29	345.554,272 545.930,667	3.397
30	345.555,823 545.929,516	31	345.557,84 545.928,425	2.293
32	345.560,511 545.928,054	33	345.562,488 545.928,213	1.983
34	345.564,899 545.929,253	35	345.566,908 545.930,974	2.645
36	345.568,137 545.932,771	37	345.569,052 545.935,159	2.557
38	345.569,059 545.935,177	39	345.571,619 545.941,667	6.977

** Lungimile segmentelor sunt determinate în planul de proiecție Stereo 70 și sunt rotunjite la 1 milimetru.

*** Distanța dintre puncte este formată din segmente cumulate ce sunt mai mici decât valoarea 1 milimetru.

**DATE DESPRE IMOBILUL NR. 3714**

Oficiul de Cadastru și Publicitate Imobiliară ALBA
Biroul de Cadastru și Publicitate Imobiliară Campeni

A. Partea I. Descrierea imobilului

TEREN Extravilan

Adresa: Jud. Alba

Nr. Crt	Nr cadastral Nr. topografic	Suprafața* (mp)	Observații / Referințe
A1		9.341	Sector cadastral:32 Teren neimprejmuit; UP II UA 83 A

B. Partea II. Proprietari și acte

Inscrieri privitoare la dreptul de proprietate și alte drepturi reale		Referințe
3714 / 25/03/2024		
Act Administrativ nr. 6767, din 29/12/2006 emis de COMUNA VADU MOȚILOR;		
B1	Intabulare, drept de PROPRIETATE, dobândit prin Reconstituire, cota actuala 1/1, cota initiala 1/1	A1
1) ASOCIAȚIA COMPOSESORATUL SILVIC 'SACATURA' VADU MOȚILOR, CIF:24218046		

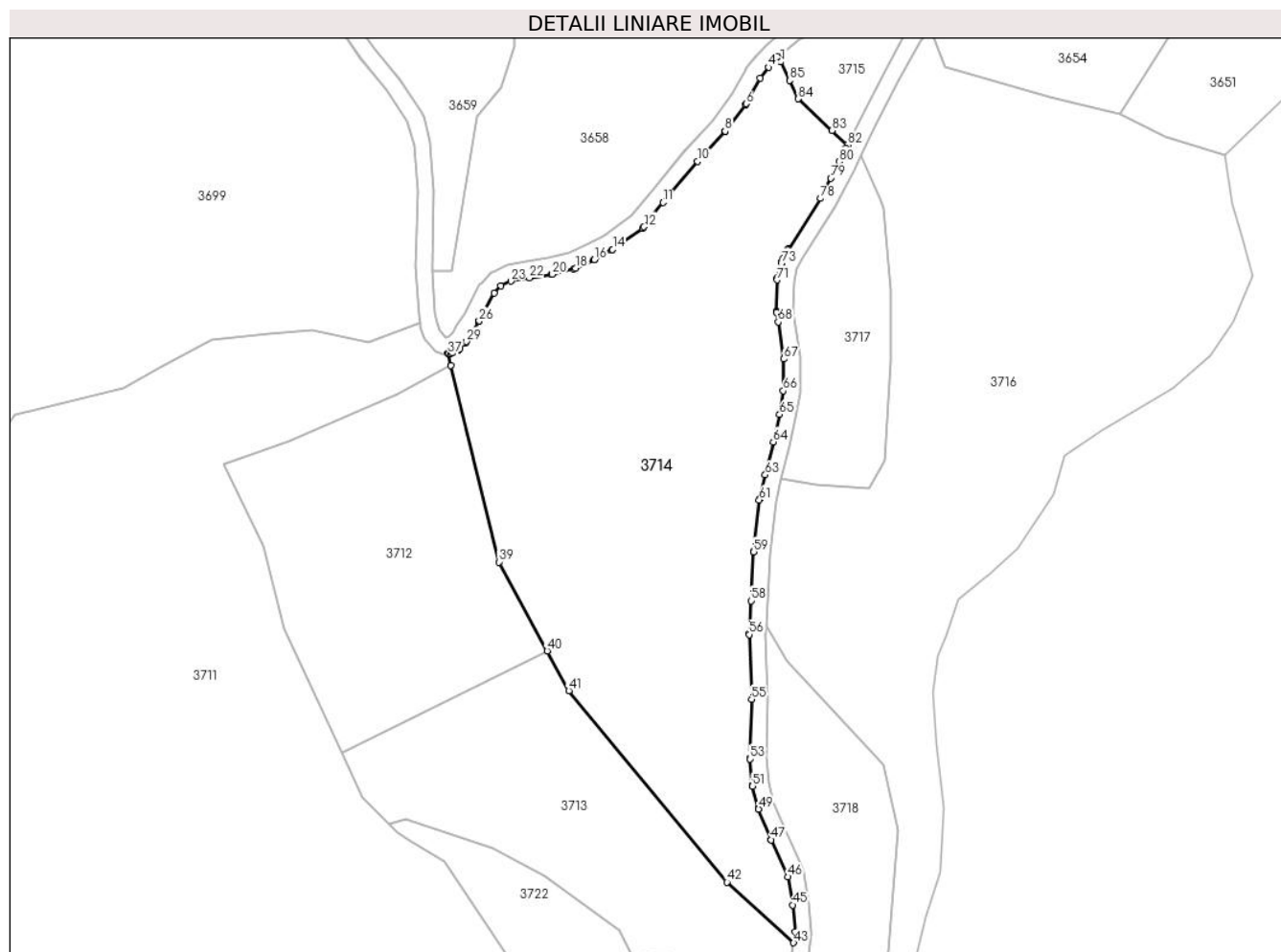
C. Partea III. SARCINI .

Inscrieri privind dezmembramintele dreptului de proprietate, drepturi reale de garanție și sarcini	Referințe
NU SUNT	

Teren

Nr cadastral	Suprafața (mp)*	Observații / Referințe
	9.341	UP II UA 83 A

* Suprafața este determinată în planul de proiecție Stereo 70.



Date referitoare la teren

Crt	Categorie folosință	Intravilan	Suprafața (mp)	Tarla	Parcelă	Nr. topo	Observații / Referințe
1	padure	NU	9.341	-	-	-	UP II UA 83 A

Lungime Segmente

1) Valorile lungimilor segmentelor sunt obținute din proiecție în plan.

Punct început	X / Y	Punct sfârșit	X / Y	Lungime segment	Punct început	X / Y	Punct sfârșit	X / Y	Lungime segment	Punct început	X / Y	Punct sfârșit	X / Y	Lungime segment
1	345.568,834 546.155,299	2	345.569,293 546.157,411	2.161	2	345.569,293 546.157,411	3	345.568,149 546.156,467	1.483	3	345.568,149 546.156,467	4	345.565,879 546.154,033	3.328
4	345.565,879 546.154,033	5	345.563,906 546.151,474	3.231	5	345.563,906 546.151,474	6	345.560,527 546.145,336	7.007	6	345.560,527 546.145,336	7	345.560,363 546.145,084	0.301
7	345.560,363 546.145,084	8	345.555,471 546.138,696	8.046	8	345.555,471 546.138,696	9	345.555,361 546.138,565	0.171	9	345.555,361 546.138,565	10	345.548,886 546.131,459	9.614
10	345.548,886 546.131,459	11	345.540,643 546.121,613	12.841	11	345.540,643 546.121,613	12	345.536,055 546.115,821	7.389	12	345.536,055 546.115,821	13	345.535,645 546.115,432	0.565
13	345.535,645 546.115,432	14	345.528,508 546.110,367	8.752	14	345.528,508 546.110,367	15	345.528,312 546.110,244	0.231	15	345.528,312 546.110,244	16	345.524,132 546.107,952	4.767
16	345.524,132 546.107,952	17	345.524,007 546.107,89	0.14	17	345.524,007 546.107,89	18	345.519,612 546.105,865	4.839	18	345.519,612 546.105,865	19	345.519,269 546.105,743	0.364

Punct început	X / Y	Punct sfârșit	X / Y	Lungime segment	Punct început	X / Y	Punct sfârșit	X / Y	Lungime segment	Punct început	X / Y	Punct sfârșit	X / Y	Lungime segment
19	345.519,269 546.105,743	20	345.514,04 546.104,41	5.396	20	345.514,04 546.104,41	21	345.513,839 546.104,369	0.205	21	345.513,839 546.104,369	22	345.508,512 546.103,578	5.385
22	345.508,512 546.103,578	23	345.504,098 546.102,771	4.487	23	345.504,098 546.102,771	24	345.501,734 546.101,612	2.633	24	345.501,734 546.101,612	25	345.500,092 546.099,878	2.388
25	345.500,092 546.099,878	26	345.496,476 546.093,203	7.592	26	345.496,476 546.093,203	27	345.496,41 546.093,09	0.131	27	345.496,41 546.093,09	28	345.494,465 546.090,001	3.65
28	345.494,465 546.090,001	29	345.493,44 546.088,292	1.993	29	345.493,44 546.088,292	30	345.493,169 546.087,938	0.446	30	345.493,169 546.087,938	31	345.491,845 546.086,556	1.914
31	345.491,845 546.086,556	32	345.491,554 546.086,306	0.384	32	345.491,554 546.086,306	33	345.491,222 546.086,116	0.383	33	345.491,222 546.086,116	34	345.490,071 546.085,598	1.262
34	345.490,071 546.085,598	35	345.489,704 546.085,475	0.387	35	345.489,704 546.085,475	36	345.489,321 546.085,423	0.387	36	345.489,321 546.085,423	37	345.489,033 546.085,413	0.288
37	345.489,033 546.085,413	38	345.489,732 546.082,54	2.957	38	345.489,732 546.082,54	39	345.501,193 546.035,436	48.478	39	345.501,193 546.035,436	40	345.512,827 546.014,147	24.26
40	345.512,827 546.014,147	41	345.518,039 546.004,61	10.868	41	345.518,039 546.004,61	42	345.555,953 545.958,695	59.545	42	345.555,953 545.958,695	43	345.571,933 545.944,176	21.591
43	345.571,933 545.944,176	44	345.572,24 545.946,763	2.605	44	345.572,24 545.946,763	45	345.571,697 545.953,234	6.494	45	345.571,697 545.953,234	46	345.570,496 545.959,964	6.836
46	345.570,496 545.959,964	47	345.566,558 545.968,857	9.726	47	345.566,558 545.968,857	48	345.566,536 545.968,908	0.056	48	345.566,536 545.968,908	49	345.563,543 545.976,218	7.899
49	345.563,543 545.976,218	50	345.563,46 545.976,466	0.262	50	345.563,46 545.976,466	51	345.562,079 545.981,703	5.416	51	345.562,079 545.981,703	52	345.562,02 545.982,046	0.348
52	345.562,02 545.982,046	53	345.561,503 545.988,201	6.177	53	345.561,503 545.988,201	54	345.561,497 545.988,417	0.216	54	345.561,497 545.988,417	55	345.561,839 546.002,517	14.104
55	345.561,839 546.002,517	56	345.561,266 546.018,053	15.547	56	345.561,266 546.018,053	57	345.561,268 546.018,238	0.185	57	345.561,268 546.018,238	58	345.561,706 546.026,158	7.932
58	345.561,706 546.026,158	59	345.562,356 546.037,889	11.749	59	345.562,356 546.037,889	60	345.562,364 546.037,989	0.1	60	345.562,364 546.037,989	61	345.563,671 546.050,341	12.421
61	345.563,671 546.050,341	62	345.563,717 546.050,605	0.268	62	345.563,717 546.050,605	63	345.565,121 546.056,355	5.919	63	345.565,121 546.056,355	64	345.567,05 546.064,25	8.127
64	345.567,05 546.064,25	65	345.568,551 546.070,822	6.741	65	345.568,551 546.070,822	66	345.569,44 546.076,486	5.733	66	345.569,44 546.076,486	67	345.569,563 546.084,121	7.636
67	345.569,563 546.084,121	68	345.568,2 546.093,003	8.986	68	345.568,2 546.093,003	69	345.567,849 546.095,291	2.315	69	345.567,849 546.095,291	70	345.567,826 546.095,626	0.336
70	345.567,826 546.095,626	71	345.567,941 546.103,05	7.425	71	345.567,941 546.103,05	72	345.568,008 546.103,535	0.49	72	345.568,008 546.103,535	73	345.568,957 546.107,089	3.679
73	345.568,957 546.107,089	74	345.569,106 546.107,479	0.417	74	345.569,106 546.107,479	75	345.569,463 546.108,181	0.788	75	345.569,463 546.108,181	76	345.570,517 546.110,256	2.327
76	345.570,517 546.110,256	77	345.570,615 546.110,427	0.197	77	345.570,615 546.110,427	78	345.578,387 546.122,6	14.443	78	345.578,387 546.122,6	79	345.580,83 546.127,454	5.434
79	345.580,83 546.127,454	80	345.582,828 546.131,425	4.445	80	345.582,828 546.131,425	81	345.584,444 546.134,679	3.633	81	345.584,444 546.134,679	82	345.584,817 546.135,43	0.839
82	345.584,817 546.135,43	83	345.581,124 546.138,905	5.071	83	345.581,124 546.138,905	84	345.573,057 546.146,503	11.082	84	345.573,057 546.146,503	85	345.570,945 546.150,901	4.879
85	345.570,945 546.150,901	1	345.568,834 546.155,299	4.878										

** Lungimile segmentelor sunt determinate în planul de proiecție Stereo 70 și sunt rotunjite la 1 milimetru.

*** Distanța dintre puncte este formată din segmente cumulate ce sunt mai mici decât valoarea 1 milimetru.

**DATE DESPRE IMOBILUL NR. 3715**

Oficiul de Cadastru și Publicitate Imobiliară ALBA
Biroul de Cadastru și Publicitate Imobiliară Campeni

A. Partea I. Descrierea imobilului

TEREN Extravilan

Nr. CF vechi:1329

Nr. topografic: 577/3, 578, 579, 581, 582

Adresa: Jud. Alba

Nr. Crt	Nr cadastral Nr. topografic	Suprafața* (mp)	Observații / Referințe
A1		667	Sector cadastral:32 Teren neimprejmit; Parte din Cartea Funciara veche nr.1329 Sacatura, cu nr. topografic vechi 577/3, 578, 579, 581, 582. Configuratia imobilului stabilita conform identificarii in teren si a masuratorilor efectuate nu corespunde cu situatia tehnica a imobilului din cartea funciara veche, conform ordinul ANCP nr. 600/2023.

B. Partea II. Proprietari și acte

Inscrieri privitoare la dreptul de proprietate și alte drepturi reale		Referințe
3715 / 25/03/2024		
Act Normativ nr. 7, din 13/03/1996 emis de PARLAMENT;		
B1	Intabulare, drept de PROPRIETATE, dobandit prin Lege, cota actuala 1/1, cota initiala 1/1 1) NEIDENTIFICAT NEIDENTIFICAT	A1
Act Administrativ nr. 1541, din 13/03/2024 emis de COMUNA VADU MOȚILOR;		
B2	Se noteaza posesia factica in favoarea lui Scrob Nicolae -Eronim 1) SCROB NICOLAE-ERONIM	A1

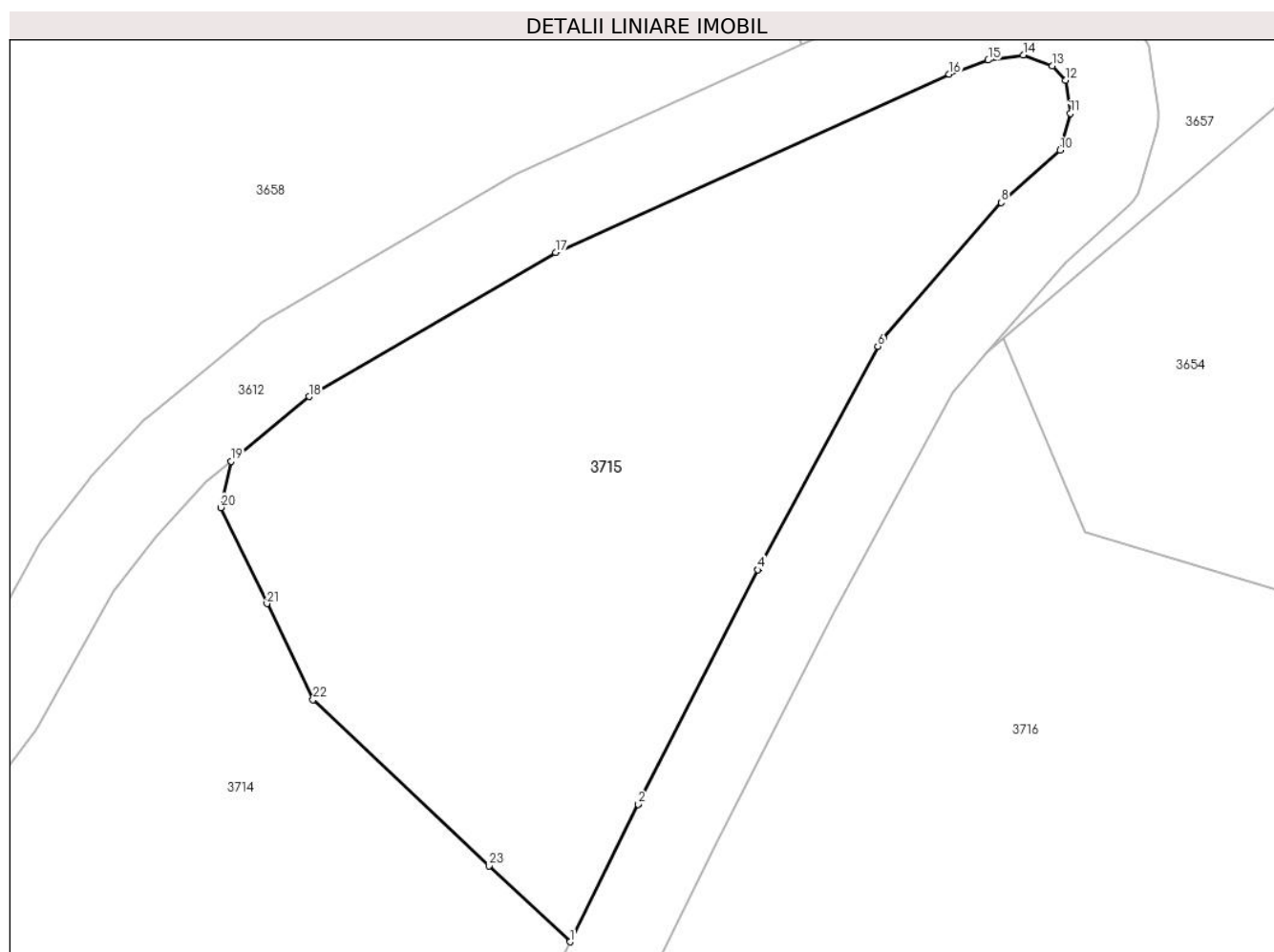
C. Partea III. SARCINI .

Inscrieri privind dezmembramintele dreptului de proprietate, drepturi reale de garanție și sarcini	Referințe
NU SUNT	

Teren

Nr cadastral	Suprafața (mp)*	Observații / Referințe
	667	Parte din Cartea Funciara veche nr.1329 Sacatura, cu nr. topografic vechi 577/3, 578, 579, 581, 582. Configuratia imobilului stabilita conform identificarii in teren si a masuratorilor efectuate nu corespunde cu situatia tehnica a imobilului din cartea funciara veche, conform ordinul ANCPI nr. 600/2023.

* Suprafața este determinată în planul de proiecție Stereo 70.



Date referitoare la teren

Crt	Categorie folosință	Intravilan	Suprafața (mp)	Tarla	Parcelă	Nr. topo	Observații / Referințe
1	pasune	NU	667	-	-	-	PASUNE IMPADURITA

Lungime Segmente

1) Valorile lungimilor segmentelor sunt obținute din proiecție în plan.

Punct început	X / Y	Punct sfârșit	X / Y	Lungime segment (** (m)
1	345.584,817 546.135,43	2	345.587,942 546.141,725	7.028
3	345.587,953 546.141,746	4	345.593,426 546.152,448	12.02
5	345.593,445 546.152,483	6	345.598,912 546.162,67	11.561
7	345.599,166 546.163,038	8	345.604,567 546.169,242	8.226

Punct început	X / Y	Punct sfârșit	X / Y	Lungime segment (** (m)
2	345.587,942 546.141,725	3	345.587,953 546.141,746	0.024
4	345.593,426 546.152,448	5	345.593,445 546.152,483	0.04
6	345.598,912 546.162,67	7	345.599,166 546.163,038	0.447
8	345.604,567 546.169,242	9	345.604,752 546.169,428	0.262

Punct început	X / Y	Punct sfârșit	X / Y	Lungime segment (** (m)
9	345.604,752 546.169,428	10	345.607,255 546.171,64	3.34
11	345.607,73 546.173,319	12	345.607,518 546.174,846	1.542
13	345.606,901 546.175,504	14	345.605,568 546.175,997	1.421
15	345.603,97 546.175,762	16	345.602,173 546.175,121	1.908
17	345.584,156 546.166,967	18	345.572,874 546.160,368	13.07
19	345.569,293 546.157,411	20	345.568,834 546.155,299	2.161
21	345.570,945 546.150,901	22	345.573,057 546.146,503	4.879
23	345.581,124 546.138,905	1	345.584,817 546.135,43	5.071

Punct început	X / Y	Punct sfârșit	X / Y	Lungime segment (** (m)
10	345.607,255 546.171,64	11	345.607,73 546.173,319	1.745
12	345.607,518 546.174,846	13	345.606,901 546.175,504	0.902
14	345.605,568 546.175,997	15	345.603,97 546.175,762	1.615
16	345.602,173 546.175,121	17	345.584,156 546.166,967	19.776
18	345.572,874 546.160,368	19	345.569,293 546.157,411	4.644
20	345.568,834 546.155,299	21	345.570,945 546.150,901	4.878
22	345.573,057 546.146,503	23	345.581,124 546.138,905	11.082

** Lungimile segmentelor sunt determinate în planul de proiecție Stereo 70 și sunt rotunjite la 1 milimetru.

*** Distanța dintre puncte este formată din segmente cumulate ce sunt mai mici decât valoarea 1 milimetru.

**DATE DESPRE IMOBILUL NR. 3716**

Oficiul de Cadastru și Publicitate Imobiliară ALBA
Biroul de Cadastru și Publicitate Imobiliară Campeni

A. Partea I. Descrierea imobilului

TEREN Extravilan

Nr. CF vechi:1329

Nr. topografic: 577/3, 578, 579, 581, 582

Adresa: Jud. Alba

Nr. Crt	Nr cadastral Nr. topografic	Suprafața* (mp)	Observații / Referințe
A1		10.602	Sector cadastral:32 Teren neimprejmuit; Parte din Cartea Funciara veche nr.1329 Sacatura, cu nr. topografic vechi 577/3, 578, 579, 581, 582. Configuratia imobilului stabilita conform identificarii in teren si a masuratorilor efectuate nu corespunde cu situatia tehnica a imobilului din cartea funciara veche, conform ordinul ANCP nr. 600/2023.

B. Partea II. Proprietari și acte

Inscrieri privitoare la dreptul de proprietate și alte drepturi reale		Referințe
3716 / 25/03/2024		
Act Normativ nr. 7, din 13/03/1996 emis de PARLAMENT;		
B1	Inscrierea provizorie, drept de PROPRIETATE, dobandit prin Lege, cota actuala 1/1, cota initiala 1/1 1) UAT VADU MOȚILOR, CIF:4562192	A1

C. Partea III. SARCINI .

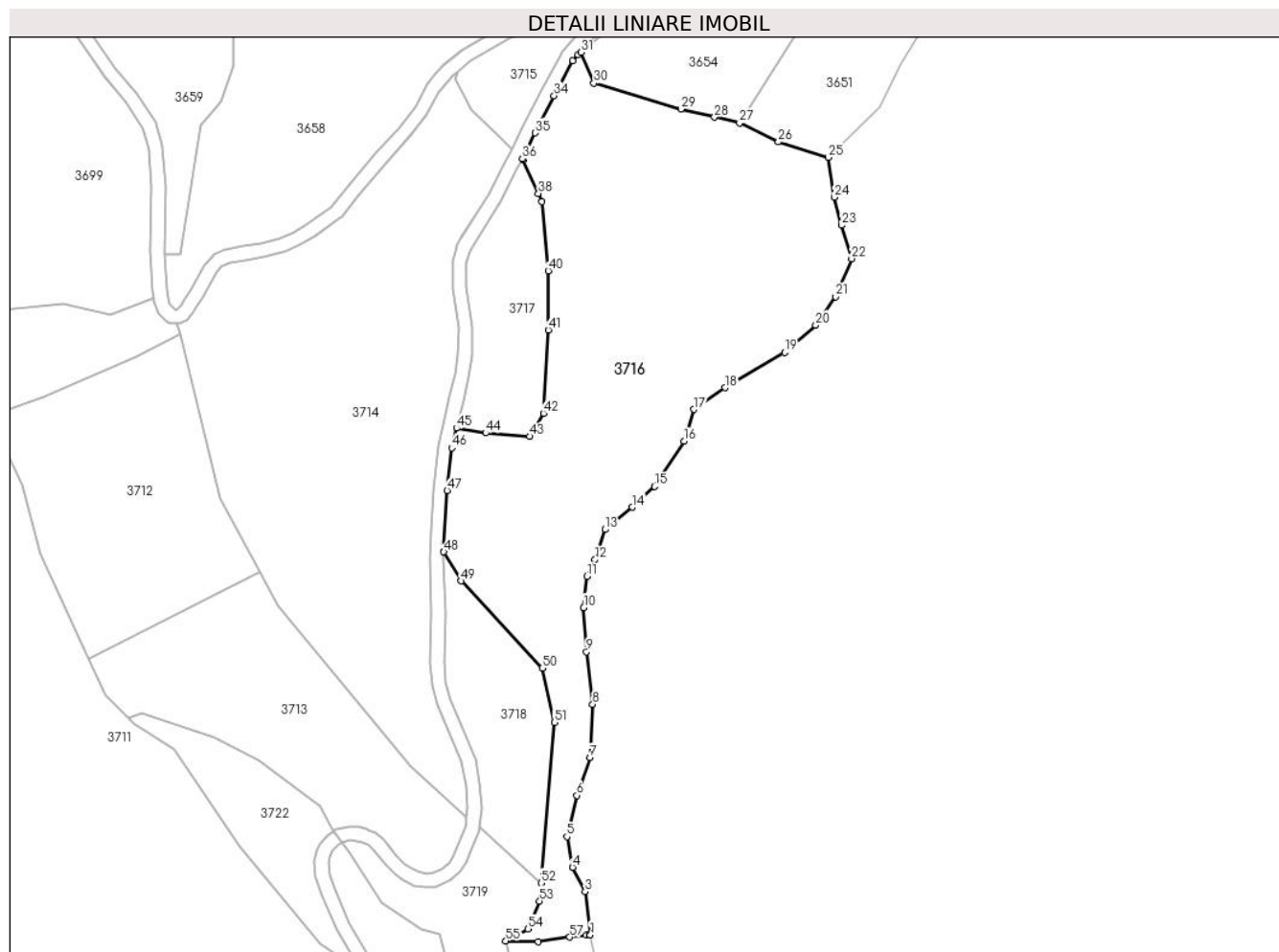
Inscrieri privind dezmembramintele dreptului de proprietate, drepturi reale de garanție și sarcini	Referințe
NU SUNT	

Anexa Nr. 1 La Partea I

Teren

Nr cadastral	Suprafața (mp)*	Observații / Referințe
	10.602	Parte din Cartea Funciara veche nr.1329 Sacatura, cu nr. topografic vechi 577/3, 578, 579, 581, 582. Configuratia imobilului stabilita conform identificarii in teren si a masuratorilor efectuate nu corespunde cu situatia tehnica a imobilului din cartea funciara veche, conform ordinul ANCPI nr. 600/2023.

* Suprafața este determinată în planul de proiecție Stereo 70.



Date referitoare la teren

Crt	Categorie folosință	Intravilan	Suprafața (mp)	Tarla	Parcelă	Nr. topo	Observații / Referințe
1	pasune	NU	10.602	-	-	-	PASUNE IMPADURITA

Lungime Segmente

1) Valorile lungimilor segmentelor sunt obținute din proiecție în plan.

Punct început	X / Y	Punct sfârșit	X / Y	Lungime segment
1	345.607,332 545.910,437	2	345.607,295 545.910,748	0.313
4	345.602,26 545.929,743	5	345.600,662 545.938,533	8.934
7	345.607,214 545.961,149	8	345.608,014 545.976,412	15.284
10	345.605,456 546.004,062	11	345.606,415 546.013,013	9.002
2	345.607,295 545.910,748	3	345.605,856 545.922,79	12.128
5	345.600,662 545.938,533	6	345.603,538 545.950,36	12.172
8	345.608,014 545.976,412	9	345.606,256 545.991,436	15.127
11	345.606,415 546.013,013	12	345.608,653 546.017,807	5.291
3	345.605,856 545.922,79	4	345.602,26 545.929,743	7.828
6	345.603,538 545.950,36	7	345.607,214 545.961,149	11.398
9	345.606,256 545.991,436	10	345.605,456 546.004,062	12.651
12	345.608,653 546.017,807	13	345.611,53 546.026,438	9.098

Punct început	X / Y	Punct sfârșit	X / Y	Lungime segment	Punct început	X / Y	Punct sfârșit	X / Y	Lungime segment	Punct început	X / Y	Punct sfârșit	X / Y	Lungime segment
13	345.611,53 546.026,438	14	345.619,361 546.032,831	10.109	14	345.619,361 546.032,831	15	345.625,754 546.038,745	8.709	15	345.625,754 546.038,745	16	345.634,225 546.051,691	15.471
16	345.634,225 546.051,691	17	345.636,942 546.060,801	9.507	17	345.636,942 546.060,801	18	345.645,893 546.067,034	10.907	18	345.645,893 546.067,034	19	345.662,994 546.077,103	19.845
19	345.662,994 546.077,103	20	345.671,945 546.084,935	11.894	20	345.671,945 546.084,935	21	345.677,538 546.093,086	9.885	21	345.677,538 546.093,086	22	345.682,173 546.103,954	11.815
22	345.682,173 546.103,954	23	345.679,297 546.113,544	10.012	23	345.679,297 546.113,544	24	345.677,219 546.121,535	8.257	24	345.677,219 546.121,535	25	345.675,494 546.132,96	11.554
25	345.675,494 546.132,96	26	345.661,208 546.137,372	14.952	26	345.661,208 546.137,372	27	345.650,119 546.142,773	12.334	27	345.650,119 546.142,773	28	345.642,882 546.144,46	7.431
28	345.642,882 546.144,46	29	345.633,282 546.146,76	9.872	29	345.633,282 546.146,76	30	345.608,383 546.154,16	25.975	30	345.608,383 546.154,16	31	345.604,667 546.163,031	9.618
31	345.604,667 546.163,031	32	345.603,883 546.162,364	1.029	32	345.603,883 546.162,364	33	345.602,331 546.160,581	2.364	33	345.602,331 546.160,581	34	345.596,979 546.150,609	11.317
34	345.596,979 546.150,609	35	345.591,52 546.139,935	11.989	35	345.591,52 546.139,935	36	345.587,861 546.132,566	8.227	36	345.587,861 546.132,566	37	345.588,154 546.132,291	0.402
37	345.588,154 546.132,291	38	345.592,485 546.122,633	10.585	38	345.592,485 546.122,633	39	345.593,53 546.120,303	2.554	39	345.593,53 546.120,303	40	345.595,279 546.100,48	19.9
40	345.595,279 546.100,48	41	345.595,279 546.083,571	16.909	41	345.595,279 546.083,571	42	345.593,893 546.059,733	23.878	42	345.593,893 546.059,733	43	345.590,011 546.053,08	7.703
43	345.590,011 546.053,08	44	345.577,398 546.054,048	12.65	44	345.577,398 546.054,048	45	345.569,017 546.055,445	8.497	45	345.569,017 546.055,445	46	345.567,635 546.049,787	5.824
46	345.567,635 546.049,787	47	345.566,347 546.037,618	12.237	47	345.566,347 546.037,618	48	345.565,373 546.020,031	17.614	48	345.565,373 546.020,031	49	345.570,335 546.011,731	9.67
49	345.570,335 546.011,731	50	345.593,587 545.986,783	34.104	50	345.593,587 545.986,783	51	345.597,044 545.971,233	15.93	51	345.597,044 545.971,233	52	345.593,263 545.925,26	46.128
52	345.593,263 545.925,26	53	345.592,84 545.920,114	5.163	53	345.592,84 545.920,114	54	345.589,54 545.912,115	8.653	54	345.589,54 545.912,115	55	345.583,142 545.908,714	7.246
55	345.583,142 545.908,714	56	345.592,41 545.908,427	9.272	56	345.592,41 545.908,427	57	345.601,448 545.909,765	9.137	57	345.601,448 545.909,765	58	345.606,193 545.910,307	4.776
58	345.606,193 545.910,307	1	345.607,332 545.910,437	1.146										

** Lungimile segmentelor sunt determinate în planul de proiecție Stereo 70 și sunt rotunjite la 1 milimetru.

*** Distanța dintre puncte este formată din segmente cumulate ce sunt mai mici decât valoarea 1 milimetru.

**DATE DESPRE IMOBILUL NR. 3717**

Oficiul de Cadastru și Publicitate Imobiliară ALBA
Biroul de Cadastru și Publicitate Imobiliară Campeni

A. Partea I. Descrierea imobilului

TEREN Extravilan

Adresa: Jud. Alba

Nr. Crt	Nr cadastral Nr. topografic	Suprafața* (mp)	Observații / Referințe
A1		1.487	Sector cadastral:32 Teren neimprejmuit; UP II UA 83 A

B. Partea II. Proprietari și acte

Inscrieri privitoare la dreptul de proprietate și alte drepturi reale		Referințe
3717 / 25/03/2024		
Act Administrativ nr. 6767, din 29/12/2006 emis de COMUNA VADU MOȚILOR;		
B1	Intabulare, drept de PROPRIETATE, dobândit prin Reconstituire, cota actuala 1/1, cota initiala 1/1	A1
1) ASOCIAȚIA COMPOSESORATUL SILVIC 'SACATURA' VADU MOȚILOR, CIF:24218046		

C. Partea III. SARCINI .

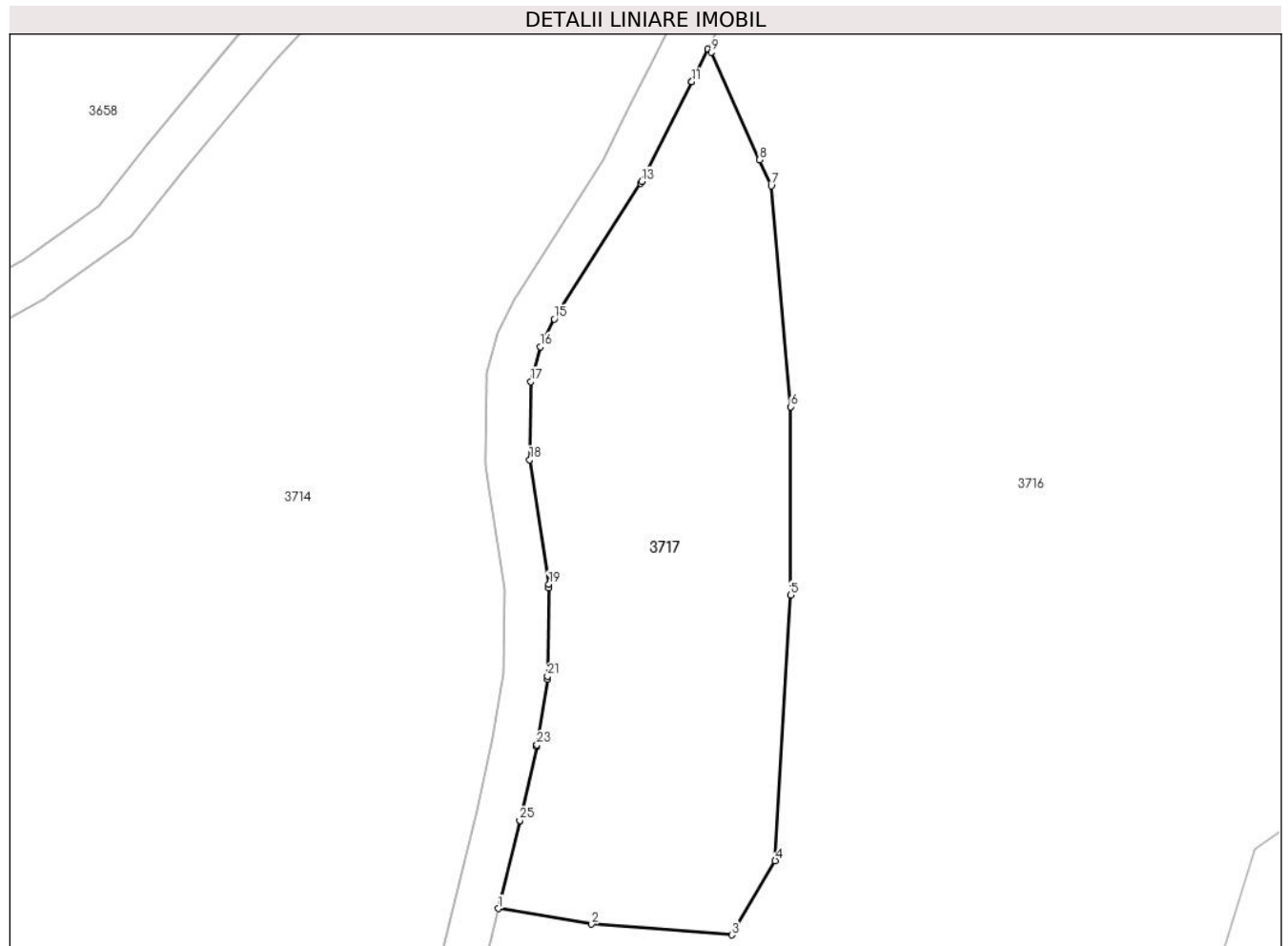
Inscrieri privind dezmembramintele dreptului de proprietate, drepturi reale de garanție și sarcini	Referințe
NU SUNT	

Anexa Nr. 1 La Partea I

Teren

Nr cadastral	Suprafața (mp)*	Observații / Referințe
	1.487	UP II UA 83 A

* Suprafața este determinată în planul de proiecție Stereo 70.



Date referitoare la teren

Crt	Categorie folosință	Intravilan	Suprafața (mp)	Tarla	Parcelă	Nr. topo	Observații / Referințe
1	padure	NU	1.487	-	-	-	UP II UA 83 A

Lungime Segmente

1) Valorile lungimilor segmentelor sunt obținute din proiecție în plan.

Punct început	X / Y	Punct sfârșit	X / Y	Lungime segment (** (m)	Punct început	X / Y	Punct sfârșit	X / Y	Lungime segment (** (m)
1	345.569,017 546.055,445	2	345.577,398 546.054,048	8.497	2	345.577,398 546.054,048	3	345.590,011 546.053,08	12.65
3	345.590,011 546.053,08	4	345.593,893 546.059,733	7.703	4	345.593,893 546.059,733	5	345.595,279 546.083,571	23.878
5	345.595,279 546.083,571	6	345.595,279 546.100,48	16.909	6	345.595,279 546.100,48	7	345.593,53 546.120,303	19.9
7	345.593,53 546.120,303	8	345.592,485 546.122,633	2.554	8	345.592,485 546.122,633	9	345.588,154 546.132,291	10.585
9	345.588,154 546.132,291	10	345.587,861 546.132,566	0.402	10	345.587,861 546.132,566	11	345.586,408 546.129,641	3.266

Punct început	X / Y	Punct sfârșit	X / Y	Lungime segment (** (m)	Punct început	X / Y	Punct sfârșit	X / Y	Lungime segment (** (m)
11	345.586,408 546.129,641	12	345.586,404 546.129,631	0.011	12	345.586,404 546.129,631	13	345.581,914 546.120,71	9.987
13	345.581,914 546.120,71	14	345.581,814 546.120,533	0.203	14	345.581,814 546.120,533	15	345.574,039 546.108,357	14.447
15	345.574,039 546.108,357	16	345.572,768 546.105,854	2.807	16	345.572,768 546.105,854	17	345.571,937 546.102,742	3.221
17	345.571,937 546.102,742	18	345.571,828 546.095,732	7.011	18	345.571,828 546.095,732	19	345.573,543 546.084,561	11.302
19	345.573,543 546.084,561	20	345.573,565 546.084,225	0.337	20	345.573,565 546.084,225	21	345.573,437 546.076,282	7.944
21	345.573,437 546.076,282	22	345.573,413 546.076,004	0.279	22	345.573,413 546.076,004	23	345.572,492 546.070,134	5.942
23	345.572,492 546.070,134	24	345.572,466 546.069,998	0.138	24	345.572,466 546.069,998	25	345.570,946 546.063,345	6.824
25	345.570,946 546.063,345	26	345.570,939 546.063,316	0.03	26	345.570,939 546.063,316	1	345.569,017 546.055,445	8.102

** Lungimile segmentelor sunt determinate în planul de proiecție Stereo 70 și sunt rotunjite la 1 milimetru.

*** Distanța dintre puncte este formată din segmente cumulate ce sunt mai mici decât valoarea 1 milimetru.

**DATE DESPRE IMOBILUL NR. 3718**

Oficiul de Cadastru și Publicitate Imobiliară ALBA
Biroul de Cadastru și Publicitate Imobiliară Campeni

A. Partea I. Descrierea imobilului

TEREN Extravilan

Adresa: Jud. Alba

Nr. Crt	Nr cadastral Nr. topografic	Suprafața* (mp)	Observații / Referințe
A1		1.656	Sector cadastral:32 Teren neimprejmuit; UP II UA 83 A

B. Partea II. Proprietari și acte

Inscrieri privitoare la dreptul de proprietate și alte drepturi reale		Referințe
3718 / 25/03/2024		
Act Administrativ nr. 6767, din 29/12/2006 emis de COMUNA VADU MOȚILOR;		
B1	Intabulare, drept de PROPRIETATE, dobândit prin Reconstituire, cota actuala 1/1, cota initiala 1/1	A1
1) ASOCIAȚIA COMPOSESORATUL SILVIC 'SACATURA' VADU MOȚILOR, CIF:24218046		

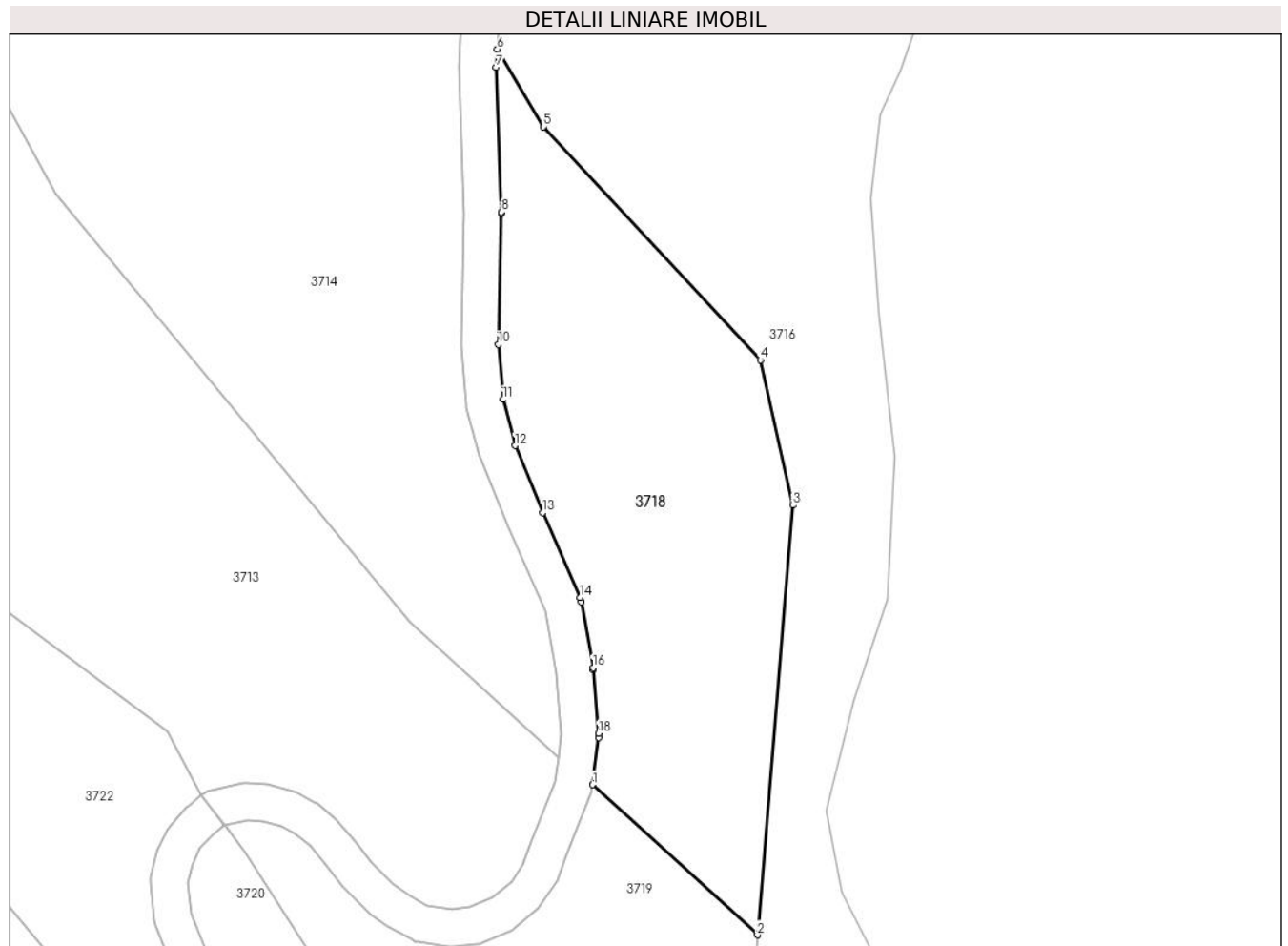
C. Partea III. SARCINI .

Inscrieri privind dezmembramintele dreptului de proprietate, drepturi reale de garanție și sarcini	Referințe
NU SUNT	

Anexa Nr. 1 La Partea I**Teren**

Nr cadastral	Suprafața (mp)*	Observații / Referințe
	1.656	UP II UA 83 A

* Suprafața este determinată în planul de proiecție Stereo 70.

**Date referitoare la teren**

Crt	Categorie folosință	Intravilan	Suprafața (mp)	Tarla	Parcelă	Nr. topo	Observații / Referințe
1	padure	NU	1.656	-	-	-	UP II UA 83 A

Lungime Segmente

1) Valorile lungimilor segmentelor sunt obținute din proiecție în plan.

Punct început	X / Y	Punct sfârșit	X / Y	Lungime segment (** (m)
1	345.575,608 545.941,336	2	345.593,263 545.925,26	23.878
2	345.593,263 545.925,26	3	345.597,044 545.971,233	46.128
3	345.597,044 545.971,233	4	345.593,587 545.986,783	15.93
4	345.593,587 545.986,783	5	345.570,335 546.011,731	34.104
5	345.570,335 546.011,731	6	345.565,373 546.020,031	9.67

Punct început	X / Y	Punct sfârșit	X / Y	Lungime segment (** (m)
6	345.565,373 546.020,031	7	345.565,267 546.018,108	1.926
7	345.565,267 546.018,108	8	345.565,839 546.002,604	15.515
8	345.565,839 546.002,604	9	345.565,839 546.002,481	0.123
9	345.565,839 546.002,481	10	345.565,498 545.988,428	14.057
10	345.565,498 545.988,428	11	345.565,991 545.982,554	5.895
11	345.565,991 545.982,554	12	345.567,294 545.977,612	5.111
12	345.567,294 545.977,612	13	345.570,227 545.970,45	7.739
13	345.570,227 545.970,45	14	345.574,251 545.961,363	9.938
14	345.574,251 545.961,363	15	345.574,391 545.960,904	0.48
15	345.574,391 545.960,904	16	345.575,651 545.953,845	7.171
16	345.575,651 545.953,845	17	345.575,675 545.953,661	0.186
17	345.575,675 545.953,661	18	345.576,25 545.946,812	6.873
18	345.576,25 545.946,812	19	345.576,242 545.946,396	0.416
19	345.576,242 545.946,396	1	345.575,608 545.941,336	5.1

** Lungimile segmentelor sunt determinate în planul de proiecție Stereo 70 și sunt rotunjite la 1 milimetru.

*** Distanța dintre puncte este formată din segmente cumulate ce sunt mai mici decât valoarea 1 milimetru.

**DATE DESPRE IMOBILUL NR. 3719**

Oficiul de Cadastru și Publicitate Imobiliară ALBA
Biroul de Cadastru și Publicitate Imobiliară Campeni

A. Partea I. Descrierea imobilului

TEREN Extravilan

Adresa: Jud. Alba

Nr. Crt	Nr cadastral Nr. topografic	Suprafața* (mp)	Observații / Referințe
A1		1.410	Sector cadastral:32 Teren neimprejmuit; parte din UP IX UA 83 A/4. Diferenta de suprafata se afla la ID 3713

B. Partea II. Proprietari și acte

Inscrieri privitoare la dreptul de proprietate și alte drepturi reale		Referințe
3719 / 25/03/2024		
Act Administrativ nr. 7079/461, din 24/01/1997 emis de CJSDPAT ALBA;		
B1	Intabulare, drept de PROPRIETATE, dobandit prin Reconstituire, cota actuala 1/1, cota initiala 1/1 1) MOCAN A. IOAN DEFUNCT:Da	A1
Act Administrativ nr. 1543, din 13/03/2024 emis de COMUNA VADU MOȚILOR;		
B2	Se noteaza posesia factica in favoarea lui Bora Mirela, Han Maria, Tolca Ioana -Maria 1) BORA MIRELA 2) HAN MARIA 3) TOLCA IOANA-DORINA	A1

C. Partea III. SARCINI .

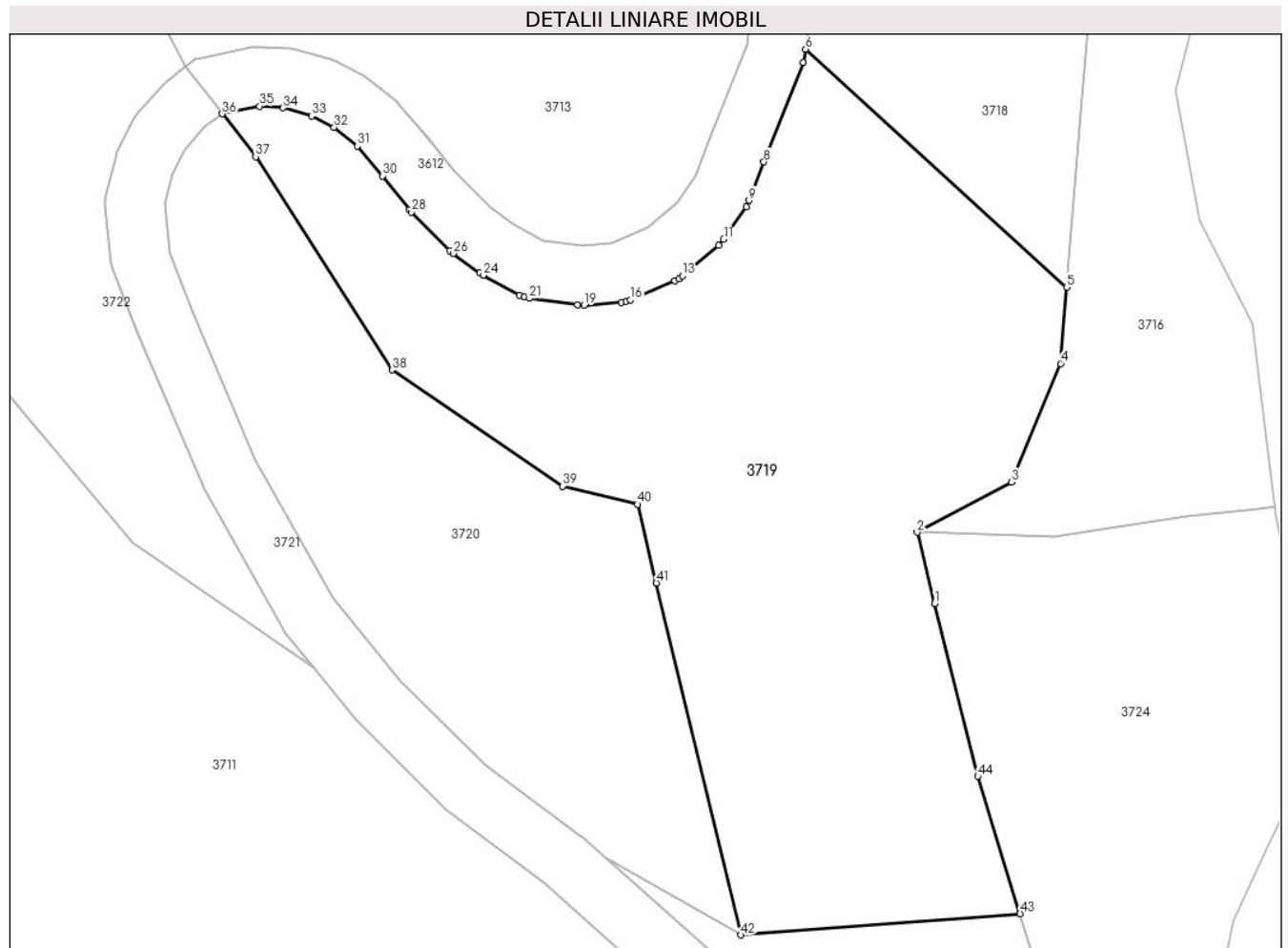
Inscrieri privind dezmembramintele dreptului de proprietate, drepturi reale de garanție și sarcini	Referințe
NU SUNT	

Anexa Nr. 1 La Partea I

Teren

Nr cadastral	Suprafața (mp)*	Observații / Referințe
	1.410	parte din UP IX UA 83 A/4. Diferenta de suprafata se afla la ID 3713

* Suprafața este determinată în planul de proiecție Stereo 70.



Date referitoare la teren

Crt	Categorie folosință	Intravilan	Suprafața (mp)	Tarla	Parcelă	Nr. topo	Observații / Referințe
1	padure	NU	1.410	-	-	-	UP IX UA 83 A/4

Lungime Segmente

1) Valorile lungimilor segmentelor sunt obținute din proiecție în plan.

Punct început	X / Y	Punct sfârșit	X / Y	Lungime segment
1	345.584,341 545.903,91	2	345.583,142 545.908,714	4.951
4	345.592,84 545.920,114	5	345.593,263 545.925,26	5.163
7	345.575,432 545.940,434	8	345.572,783 545.933,718	7.22
10	345.571,571 545.930,707	11	345.570,061 545.928,498	2.676
13	345.567,271 545.926,018	14	345.567,028 545.925,84	0.301
16	345.563,77 545.924,41	17	345.563,46 545.924,305	0.327
2	345.583,142 545.908,714	3	345.589,54 545.912,115	7.246
5	345.593,263 545.925,26	6	345.575,608 545.941,336	23.878
8	345.572,783 545.933,718	9	345.571,788 545.931,12	2.782
11	345.570,061 545.928,498	12	345.569,711 545.928,108	0.524
14	345.567,028 545.925,84	15	345.566,762 545.925,7	0.301
17	345.563,46 545.924,305	18	345.563,138 545.924,252	0.326
3	345.589,54 545.912,115	4	345.592,84 545.920,114	8.653
6	345.575,608 545.941,336	7	345.575,432 545.940,434	0.919
9	345.571,788 545.931,12	10	345.571,571 545.930,707	0.467
12	345.569,711 545.928,108	13	345.567,271 545.926,018	3.213
15	345.566,762 545.925,7	16	345.563,77 545.924,41	3.258
18	345.563,138 545.924,252	19	345.560,613 545.924,049	2.533

Punct început	X / Y	Punct sfârșit	X / Y	Lungime segment	Punct început	X / Y	Punct sfârșit	X / Y	Lungime segment	Punct început	X / Y	Punct sfârșit	X / Y	Lungime segment
19	345.560,613 545.924,049	20	345.560,178 545.924,062	0.435	20	345.560,178 545.924,062	21	345.556,932 545.924,513	3.277	21	345.556,932 545.924,513	22	345.556,584 545.924,593	0.357
22	345.556,584 545.924,593	23	345.556,256 545.924,735	0.357	23	345.556,256 545.924,735	24	345.553,795 545.926,065	2.797	24	345.553,795 545.926,065	25	345.553,555 545.926,218	0.285
25	345.553,555 545.926,218	26	345.551,771 545.927,542	2.222	26	345.551,771 545.927,542	27	345.551,548 545.927,734	0.294	27	345.551,548 545.927,734	28	345.548,958 545.930,324	3.663
28	345.548,958 545.930,324	29	345.548,802 545.930,499	0.234	29	345.548,802 545.930,499	30	345.547,002 545.932,78	2.906	30	345.547,002 545.932,78	31	345.545,303 545.934,79	2.632
31	345.545,303 545.934,79	32	345.543,717 545.936,055	2.029	32	345.543,717 545.936,055	33	345.542,209 545.936,833	1.697	33	345.542,209 545.936,833	34	345.540,275 545.937,383	2.011
34	345.540,275 545.937,383	35	345.538,679 545.937,487	1.599	35	345.538,679 545.937,487	36	345.536,156 545.936,975	2.574	36	345.536,156 545.936,975	37	345.538,413 545.934,081	3.67
37	345.538,413 545.934,081	38	345.547,665 545.919,674	17.12 2	38	345.547,665 545.919,674	39	345.559,159 545.911,832	13.91 4	39	345.559,159 545.911,832	40	345.564,23 545.910,599	5.219
40	345.564,23 545.910,599	41	345.565,509 545.905,29	5.461	41	345.565,509 545.905,29	42	345.571,235 545.881,522	24.44 8	42	345.571,235 545.881,522	43	345.590,11 545.882,965	18.93
43	345.590,11 545.882,965	44	345.587,255 545.892,239	9.704	44	345.587,255 545.892,239	1	345.584,341 545.903,91	12.02 9					

** Lungimile segmentelor sunt determinate în planul de proiecție Stereo 70 și sunt rotunjite la 1 milimetru.

*** Distanța dintre puncte este formată din segmente cumulate ce sunt mai mici decât valoarea 1 milimetru.

**DATE DESPRE IMOBILUL NR. 3720**

Oficiul de Cadastru și Publicitate Imobiliară ALBA
Biroul de Cadastru și Publicitate Imobiliară Campeni

A. Partea I. Descrierea imobilului

TEREN Extravilan

Adresa: Jud. Alba

Nr. Crt	Nr cadastral Nr. topografic	Suprafața* (mp)	Observații / Referințe
A1		743	Sector cadastral:32 Teren neimprejmuit; parte din UP IX UA 82 B/2. Diferenta de suprafata se afla la ID 3722

B. Partea II. Proprietari și acte

Inscrieri privitoare la dreptul de proprietate și alte drepturi reale		Referințe
3720 / 25/03/2024		
Act Administrativ nr. 7079/461, din 24/01/1997 emis de CJSDPAT ALBA;		
B1	Intabulare, drept de PROPRIETATE, dobandit prin Reconstituire, cota actuala 1/1, cota initiala 1/1 1) MOCAN A. IOAN DEFUNCT:Da	A1
Act Administrativ nr. 1544, din 13/03/2024 emis de COMUNA VADU MOȚILOR;		
B2	Se noteaza posesia factica in favoarea lui Bora Mirela, Han Maria, Tolca Ioana -Maria 1) BORA MIRELA 2) HAN MARIA 3) TOLCA IOANA-DORINA	A1

C. Partea III. SARCINI .

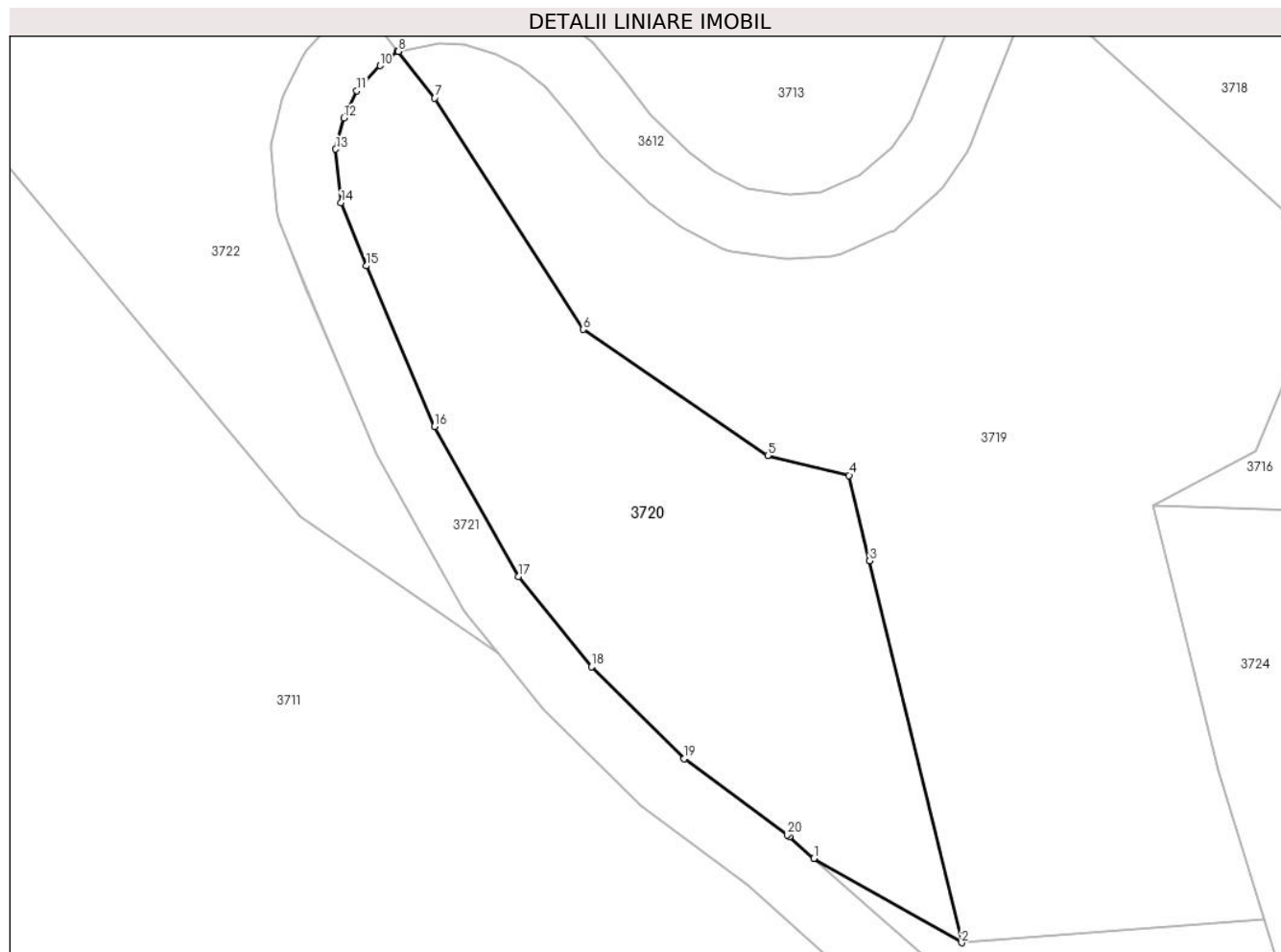
Inscrieri privind dezmembramintele dreptului de proprietate, drepturi reale de garanție și sarcini	Referințe
NU SUNT	

Anexa Nr. 1 La Partea I

Teren

Nr cadastral	Suprafața (mp)*	Observații / Referințe
	743	parte din UP IX UA 82 B/2. Diferenta de suprafata se afla la ID 3722

* Suprafața este determinată în planul de proiecție Stereo 70.



Date referitoare la teren

Crt	Categorie folosință	Intravilan	Suprafața (mp)	Tarla	Parcelă	Nr. topo	Observații / Referințe
1	padure	NU	743	-	-	-	UP IX UA 82 B/2

Lungime Segmente

1) Valorile lungimilor segmentelor sunt obținute din proiecție în plan.

Punct început	X / Y	Punct sfârșit	X / Y	Lungime segment (** (m)
1	345.562,037 545.886,769	2	345.571,235 545.881,522	10.589
3	345.565,509 545.905,29	4	345.564,23 545.910,599	5.461
5	345.559,159 545.911,832	6	345.547,665 545.919,674	13.914
7	345.538,413 545.934,081	8	345.536,156 545.936,975	3.67
9	345.536,059 545.936,955	10	345.535,003 545.936,095	1.362

Punct început	X / Y	Punct sfârșit	X / Y	Lungime segment (** (m)
2	345.571,235 545.881,522	3	345.565,509 545.905,29	24.448
4	345.564,23 545.910,599	5	345.559,159 545.911,832	5.219
6	345.547,665 545.919,674	7	345.538,413 545.934,081	17.122
8	345.536,156 545.936,975	9	345.536,059 545.936,955	0.099
10	345.535,003 545.936,095	11	345.533,57 545.934,519	2.13

Punct început	X / Y	Punct sfârșit	X / Y	Lungime segment (** (m)
11	345.533,57 545.934,519	12	345.532,749 545.932,83	1.878
13	345.532,254 545.930,896	14	345.532,593 545.927,555	3.358
15	345.534,15 545.923,636	16	345.538,403 545.913,65	10.854
17	345.543,631 545.904,318	18	345.548,189 545.898,692	7.241
19	345.553,959 545.892,965	20	345.560,378 545.888,228	7.978
21	345.560,517 545.888,116	1	345.562,037 545.886,769	2.031

Punct început	X / Y	Punct sfârșit	X / Y	Lungime segment (** (m)
12	345.532,749 545.932,83	13	345.532,254 545.930,896	1.996
14	345.532,593 545.927,555	15	345.534,15 545.923,636	4.217
16	345.538,403 545.913,65	17	345.543,631 545.904,318	10.697
18	345.548,189 545.898,692	19	345.553,959 545.892,965	8.13
20	345.560,378 545.888,228	21	345.560,517 545.888,116	0.179

** Lungimile segmentelor sunt determinate în planul de proiecție Stereo 70 și sunt rotunjite la 1 milimetru.

*** Distanța dintre puncte este formată din segmente cumulate ce sunt mai mici decât valoarea 1 milimetru.

**DATE DESPRE IMOBILUL NR. 3721**

Oficiul de Cadastru și Publicitate Imobiliară ALBA
Biroul de Cadastru și Publicitate Imobiliară Campeni

A. Partea I. Descrierea imobilului

TEREN Extravilan

Adresa: Jud. Alba

Nr. Crt	Nr cadastral Nr. topografic	Suprafața* (mp)	Observații / Referințe
A1		1.625	Sector cadastral:32 Teren neimprejmuit; parte din DC294

B. Partea II. Proprietari și acte

Inscrieri privitoare la dreptul de proprietate și alte drepturi reale		Referințe
3721 / 25/03/2024		
Act Administrativ nr. 17, din 29/04/2015 emis de COMUNA VADU MOȚILOR;		
B1	Intabulare, drept de PROPRIETATE, dobândit prin Lege, cota actuala 1/1, cota initiala 1/1 1) COMUNA VADU MOȚILOR, CIF:4562192	A1

C. Partea III. SARCINI .

Inscrieri privind dezmembramintele dreptului de proprietate, drepturi reale de garanție și sarcini	Referințe
NU SUNT	

Punct început	X / Y	Punct sfârșit	X / Y	Lungime segment	Punct început	X / Y	Punct sfârșit	X / Y	Lungime segment	Punct început	X / Y	Punct sfârșit	X / Y	Lungime segment
19	345.542,354 545.899,539	20	345.545,149 545.896,089	4.44	20	345.545,149 545.896,089	21	345.551,245 545.890,023	8.6	21	345.551,245 545.890,023	22	345.557,931 545.885,063	8.325
22	345.557,931 545.885,063	23	345.567,204 545.876,844	12.39 1	23	345.567,204 545.876,844	24	345.571,076 545.871,788	6.368	24	345.571,076 545.871,788	25	345.572,594 545.868,212	3.885
25	345.572,594 545.868,212	26	345.573,846 545.864,204	4.199	26	345.573,846 545.864,204	27	345.575,321 545.859,503	4.927	27	345.575,321 545.859,503	28	345.576,605 545.852,105	7.509
28	345.576,605 545.852,105	29	345.578,784 545.844,494	7.917	29	345.578,784 545.844,494	30	345.580,091 545.839,954	4.724	30	345.580,091 545.839,954	31	345.582,246 545.830,653	9.547
31	345.582,246 545.830,653	32	345.583,082 545.824,707	6.004	32	345.583,082 545.824,707	33	345.583,836 545.817,235	7.51	33	345.583,836 545.817,235	34	345.584,761 545.809,486	7.804
34	345.584,761 545.809,486	35	345.586,493 545.803,358	6.368	35	345.586,493 545.803,358	36	345.592,044 545.790,865	13.67 1	36	345.592,044 545.790,865	37	345.596,537 545.779,888	11.86 1
37	345.596,537 545.779,888	38	345.600,093 545.769,331	11.14	38	345.600,093 545.769,331	39	345.600,77 545.767,323	2.119	39	345.600,77 545.767,323	40	345.602,393 545.760,448	7.064
40	345.602,393 545.760,448	41	345.605,926 545.745,47	15.38 9	41	345.605,926 545.745,47	42	345.606,819 545.741,685	3.889	42	345.606,819 545.741,685	43	345.607,347 545.737,47	4.248
43	345.607,347 545.737,47	44	345.607,6 545.735,456	2.03	44	345.607,6 545.735,456	45	345.607,857 545.731,124	4.34	45	345.607,857 545.731,124	46	345.607,689 545.729,389	1.743
46	345.607,689 545.729,389	47	345.607,478 545.727,207	2.192	47	345.607,478 545.727,207	48	345.606,061 545.720,789	6.573	48	345.606,061 545.720,789	49	345.606,024 545.720,553	0.239
49	345.606,024 545.720,553	50	345.605,573 545.715,954	4.621	50	345.605,573 545.715,954	51	345.605,57 545.715,918	0.036	51	345.605,57 545.715,918	52	345.605,07 545.709,622	6.316
52	345.605,07 545.709,622	53	345.605,066 545.709,578	0.044	53	345.605,066 545.709,578	54	345.603,9 545.689,159	20.45 2	54	345.603,9 545.689,159	55	345.602,95 545.676,682	12.51 3
55	345.602,95 545.676,682	56	345.599,396 545.665,798	11.45	56	345.599,396 545.665,798	57	345.599,365 545.665,695	0.108	57	345.599,365 545.665,695	58	345.596,48 545.654,92	11.15 5
58	345.596,48 545.654,92	59	345.596,431 545.654,677	0.248	59	345.596,431 545.654,677	60	345.595,011 545.644,41	10.36 5	60	345.595,011 545.644,41	61	345.595,004 545.644,352	0.058
61	345.595,004 545.644,352	62	345.594,271 545.637,624	6.768	62	345.594,271 545.637,624	63	345.594,261 545.637,321	0.303	63	345.594,261 545.637,321	64	345.594,438 545.633,227	4.098
64	345.594,438 545.633,227	65	345.594,487 545.632,091	1.137	65	345.594,487 545.632,091	66	345.595,727 545.625,606	6.602	66	345.595,727 545.625,606	67	345.596,009 545.624,154	1.479
67	345.596,009 545.624,154	68	345.596,122 545.623,778	0.393	68	345.596,122 545.623,778	69	345.601,033 545.611,8	12.94 6	69	345.601,033 545.611,8	70	345.601,757 545.610,033	1.91
70	345.601,757 545.610,033	71	345.601,936 545.609,694	0.383	71	345.601,936 545.609,694	72	345.604,528 545.605,744	4.725	72	345.604,528 545.605,744	73	345.604,553 545.605,706	0.045
73	345.604,553 545.605,706	74	345.609,95 545.597,879	9.507	74	345.609,95 545.597,879	75	345.610,15 545.597,634	0.316	75	345.610,15 545.597,634	76	345.610,387 545.597,422	0.318
76	345.610,387 545.597,422	77	345.615,003 545.593,915	5.797	77	345.615,003 545.593,915	78	345.621,01 545.589,337	7.553	78	345.621,01 545.589,337	79	345.621,206 545.589,205	0.236
79	345.621,206 545.589,205	80	345.624,374 545.587,336	3.678	80	345.624,374 545.587,336	81	345.624,38 545.587,332	0.007	81	345.624,38 545.587,332	82	345.643,39 545.576,197	22.03 1
82	345.643,39 545.576,197	83	345.645,077 545.579,845	4.019	83	345.645,077 545.579,845	84	345.626,404 545.590,782	21.64	84	345.626,404 545.590,782	85	345.623,341 545.592,59	3.557
85	345.623,341 545.592,59	86	345.617,427 545.597,097	7.436	86	345.617,427 545.597,097	87	345.617,424 545.597,099	0.004	87	345.617,424 545.597,099	88	345.613,061 545.600,414	5.48
88	345.613,061 545.600,414	89	345.607,859 545.607,958	9.164	89	345.607,859 545.607,958	90	345.605,385 545.611,728	4.509	90	345.605,385 545.611,728	91	345.599,898 545.625,112	14.46 5
91	345.599,898 545.625,112	92	345.598,476 545.632,413	7.438	92	345.598,476 545.632,413	93	345.598,264 545.637,342	4.934	93	345.598,264 545.637,342	94	345.598,977 545.643,89	6.587
94	345.598,977 545.643,89	95	345.600,376 545.654,006	10.21 2	95	345.600,376 545.654,006	96	345.603,215 545.664,608	10.97 6	96	345.603,215 545.664,608	97	345.606,827 545.675,669	11.63 6
97	345.606,827 545.675,669	98	345.606,92 545.676,138	0.478	98	345.606,92 545.676,138	99	345.607,591 545.684,951	8.839	99	345.607,591 545.684,951	100	345.607,89 545.688,874	3.934
100	345.607,89 545.688,874	101	345.607,892 545.688,912	0.038	101	345.607,892 545.688,912	102	345.609,059 545.709,327	20.44 8	102	345.609,059 545.709,327	103	345.609,556 545.715,582	6.275
103	345.609,556 545.715,582	104	345.609,993 545.720,043	4.482	104	345.609,993 545.720,043	105	345.611,41 545.726,463	6.575	105	345.611,41 545.726,463	106	345.611,448 545.726,702	0.242
106	345.611,448 545.726,702	107	345.611,853 545.730,894	4.212	107	345.611,853 545.730,894	108	345.611,859 545.731,206	0.312	108	345.611,859 545.731,206	109	345.611,589 545.735,759	4.561
109	345.611,589 545.735,759	110	345.611,577 545.735,889	0.131	110	345.611,577 545.735,889	111	345.610,774 545.742,288	6.449	111	345.610,774 545.742,288	112	345.610,736 545.742,498	0.213
112	345.610,736 545.742,498	113	345.607,707 545.755,35	13.20 4	113	345.607,707 545.755,35	114	345.604,759 545.767,835	12.82 8	114	345.604,759 545.767,835	115	345.604,641 545.768,333	0.512
115	345.604,641 545.768,333	116	345.604,59 545.768,512	0.186	116	345.604,59 545.768,512	117	345.600,307 545.781,225	13.41 5	117	345.600,307 545.781,225	118	345.600,263 545.781,344	0.127

Punct început	X / Y	Punct sfârșit	X / Y	Lungime segment	Punct început	X / Y	Punct sfârșit	X / Y	Lungime segment	Punct început	X / Y	Punct sfârșit	X / Y	Lungime segment
118	345.600,263 545.781,344	119	345.598,593 545.785,425	4.409	119	345.598,593 545.785,425	120	345.595,734 545.792,409	7.547	120	345.595,734 545.792,409	121	345.595,71 545.792,466	0.062
121	345.595,71 545.792,466	122	345.590,299 545.804,597	13.283	122	345.590,299 545.804,597	123	345.588,713 545.810,12	5.746	123	345.588,713 545.810,12	124	345.587,814 545.817,654	7.587
124	345.587,814 545.817,654	125	345.587,058 545.825,148	7.532	125	345.587,058 545.825,148	126	345.587,048 545.825,226	0.079	126	345.587,048 545.825,226	127	345.586,195 545.831,297	6.131
127	345.586,195 545.831,297	128	345.586,163 545.831,47	0.176	128	345.586,163 545.831,47	129	345.583,976 545.840,909	9.689	129	345.583,976 545.840,909	130	345.583,949 545.841,01	0.105
130	345.583,949 545.841,01	131	345.580,528 545.852,896	12.369	131	345.580,528 545.852,896	132	345.579,239 545.860,318	7.533	132	345.579,239 545.860,318	133	345.579,177 545.860,575	0.264
133	345.579,177 545.860,575	134	345.577,662 545.865,4	5.057	134	345.577,662 545.865,4	135	345.576,383 545.869,498	4.293	135	345.576,383 545.869,498	136	345.576,315 545.869,683	0.197
136	345.576,315 545.869,683	137	345.574,66 545.873,584	4.238	137	345.574,66 545.873,584	138	345.574,406 545.874,019	0.504	138	345.574,406 545.874,019	139	345.572,91 545.875,972	2.46
139	345.572,91 545.875,972	140	345.570,262 545.879,429	4.355	140	345.570,262 545.879,429	141	345.570,001 545.879,709	0.383	141	345.570,001 545.879,709	142	345.562,037 545.886,769	10.643
142	345.562,037 545.886,769	143	345.560,517 545.888,116	2.031	143	345.560,517 545.888,116	144	345.560,378 545.888,228	0.179	144	345.560,378 545.888,228	145	345.553,959 545.892,965	7.978
145	345.553,959 545.892,965	146	345.548,189 545.898,692	8.13	146	345.548,189 545.898,692	147	345.543,631 545.904,318	7.241	147	345.543,631 545.904,318	148	345.538,403 545.913,65	10.697
148	345.538,403 545.913,65	149	345.534,15 545.923,636	10.854	149	345.534,15 545.923,636	150	345.532,593 545.927,555	4.217	150	345.532,593 545.927,555	151	345.532,254 545.930,896	3.358
151	345.532,254 545.930,896	152	345.532,749 545.932,83	1.996	152	345.532,749 545.932,83	153	345.533,57 545.934,519	1.878	153	345.533,57 545.934,519	154	345.535,003 545.936,095	2.13
154	345.535,003 545.936,095	155	345.536,059 545.936,955	1.362	155	345.536,059 545.936,955	156	345.536,156 545.936,975	0.099	156	345.536,156 545.936,975	1	345.533,667 545.940,166	4.047

** Lungimile segmentelor sunt determinate în planul de proiecție Stereo 70 și sunt rotunjite la 1 milimetru.

*** Distanța dintre puncte este formată din segmente cumulate ce sunt mai mici decât valoarea 1 milimetru.

**DATE DESPRE IMOBILUL NR. 3722**

Oficiul de Cadastru și Publicitate Imobiliară ALBA
Biroul de Cadastru și Publicitate Imobiliară Campeni

A. Partea I. Descrierea imobilului

TEREN Extravilan

Adresa: Jud. Alba

Nr. Crt	Nr cadastral Nr. topografic	Suprafața* (mp)	Observații / Referințe
A1		1.257	Sector cadastral:32 Teren neimprejmuit; parte din UP IX UA 82 B/2. Diferenta de suprafata se afla la ID 3720

B. Partea II. Proprietari și acte

Inscrieri privitoare la dreptul de proprietate și alte drepturi reale		Referințe
3722 / 25/03/2024		
Act Administrativ nr. 7079/461, din 24/01/1997 emis de CJSDPAT ALBA;		
B1	Intabulare, drept de PROPRIETATE, dobandit prin Reconstituire, cota actuala 1/1, cota initiala 1/1 1) MOCAN A. IOAN DEFUNCT:Da	A1
Act Administrativ nr. 1545, din 13/03/2024 emis de COMUNA VADU MOȚILOR;		
B2	Se noteaza posesia factica in favoarea lui Bora Mirela, Han Maria, Tolca Ioana -Maria 1) BORA MIRELA 2) HAN MARIA 3) TOLCA IOANA-DORINA	A1

C. Partea III. SARCINI .

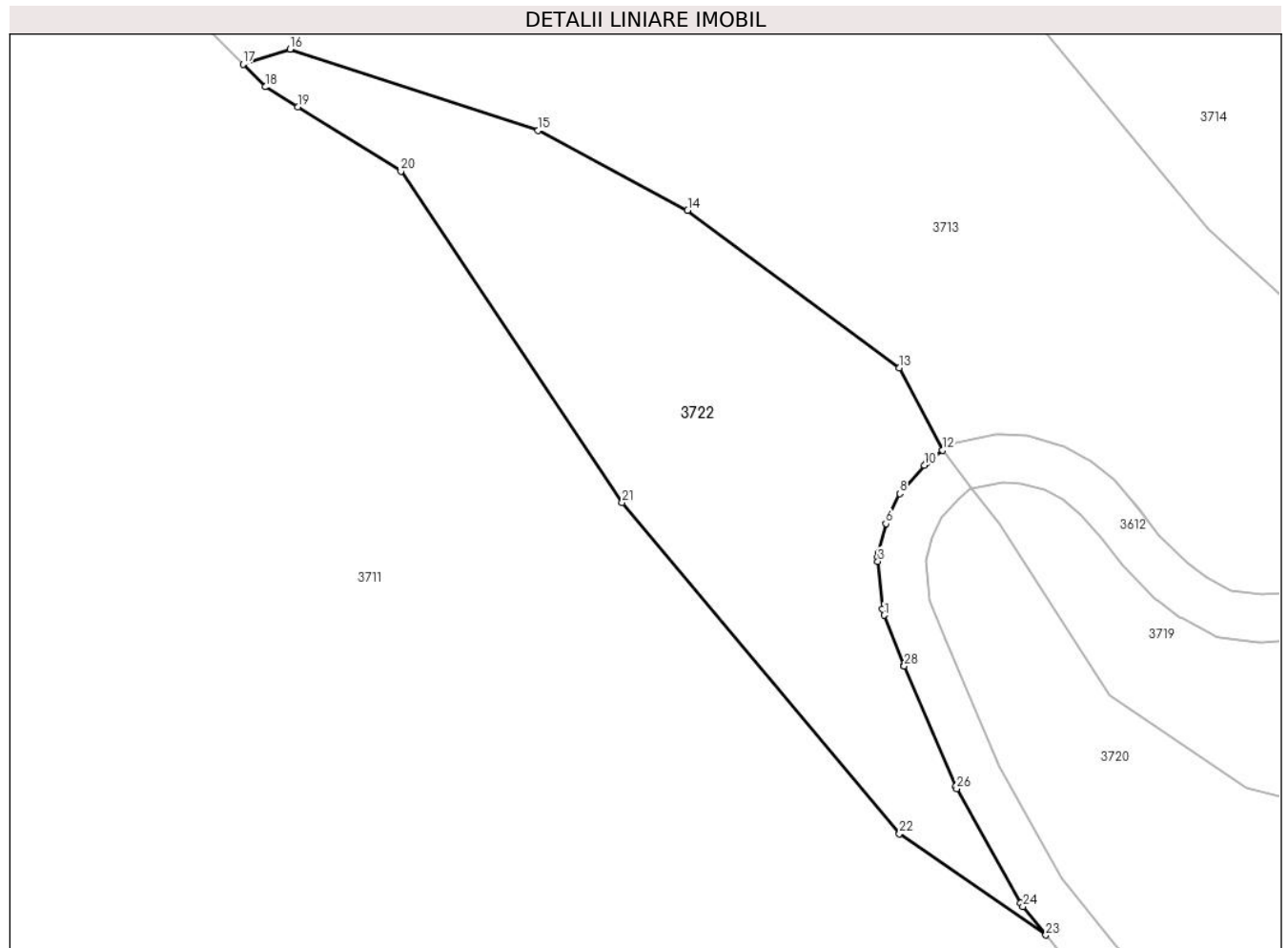
Inscrieri privind dezmembramintele dreptului de proprietate, drepturi reale de garanție și sarcini	Referințe
NU SUNT	

Anexa Nr. 1 La Partea I

Teren

Nr cadastral	Suprafața (mp)*	Observații / Referințe
	1.257	parte din UP IX UA 82 B/2. Diferenta de suprafata se afla la ID 3720

* Suprafața este determinată în planul de proiecție Stereo 70.



Date referitoare la teren

Crt	Categorie folosință	Intra vilan	Suprafața (mp)	Tarla	Parcelă	Nr. topo	Observații / Referințe
1	padure	NU	1.257	-	-	-	UP IX UA 82 B/2

Lungime Segmente

1) Valorile lungimilor segmentelor sunt obținute din proiecție în plan.

Punct început	X / Y	Punct sfârșit	X / Y	Lungime segment (** (m)
1	345.528,773 545.926,338	2	345.528,641 545.926,874	0.552
3	345.528,239 545.930,846	4	345.528,234 545.931,197	0.351
5	345.528,291 545.931,543	6	345.528,924 545.934,018	2.555
7	345.529,063 545.934,397	8	345.530,099 545.936,527	2.369
9	345.530,418 545.936,997	10	345.532,144 545.938,896	2.566

Punct început	X / Y	Punct sfârșit	X / Y	Lungime segment (** (m)
2	345.528,641 545.926,874	3	345.528,239 545.930,846	3.992
4	345.528,234 545.931,197	5	345.528,291 545.931,543	0.351
6	345.528,924 545.934,018	7	345.529,063 545.934,397	0.404
8	345.530,099 545.936,527	9	345.530,418 545.936,997	0.568
10	345.532,144 545.938,896	11	345.532,361 545.939,102	0.299

Punct început	X / Y	Punct sfârșit	X / Y	Lungime segment (** (m)
11	345.532,361 545.939,102	12	345.533,667 545.940,166	1.685
13	345.530,064 545.947,087	14	345.512,282 545.960,283	22.143
15	345.499,73 545.966,961	16	345.478,92 545.973,78	21.899
17	345.474,962 545.972,527	18	345.476,83 545.970,622	2.668
19	345.479,562 545.968,926	20	345.488,212 545.963,557	10.181
21	345.506,776 545.935,802	22	345.530,058 545.908,023	36.245
23	345.542,354 545.899,539	24	345.540,415 545.901,932	3.08
25	345.540,225 545.902,214	26	345.534,86 545.911,789	10.976
27	345.534,765 545.911,983	28	345.530,46 545.922,091	10.987
29	345.530,442 545.922,136	1	345.528,773 545.926,338	4.521

Punct început	X / Y	Punct sfârșit	X / Y	Lungime segment (** (m)
12	345.533,667 545.940,166	13	345.530,064 545.947,087	7.803
14	345.512,282 545.960,283	15	345.499,73 545.966,961	14.218
16	345.478,92 545.973,78	17	345.474,962 545.972,527	4.152
18	345.476,83 545.970,622	19	345.479,562 545.968,926	3.216
20	345.488,212 545.963,557	21	345.506,776 545.935,802	33.391
22	345.530,058 545.908,023	23	345.542,354 545.899,539	14.939
24	345.540,415 545.901,932	25	345.540,225 545.902,214	0.34
26	345.534,86 545.911,789	27	345.534,765 545.911,983	0.216
28	345.530,46 545.922,091	29	345.530,442 545.922,136	0.048

** Lungimile segmentelor sunt determinate în planul de proiecție Stereo 70 și sunt rotunjite la 1 milimetru.

*** Distanța dintre puncte este formată din segmente cumulate ce sunt mai mici decât valoarea 1 milimetru.

**DATE DESPRE IMOBILUL NR. 3723**

Oficiul de Cadastru și Publicitate Imobiliară ALBA
Biroul de Cadastru și Publicitate Imobiliară Campeni

A. Partea I. Descrierea imobilului

TEREN Extravilan

Adresa: Jud. Alba

Nr. Crt	Nr cadastral Nr. topografic	Suprafața* (mp)	Observații / Referințe
A1		1.692	Sector cadastral:32 Teren neimprejmuit; UP II UA 82 B/4

B. Partea II. Proprietari și acte

Inscrieri privitoare la dreptul de proprietate și alte drepturi reale		Referințe
3723 / 25/03/2024		
Act Administrativ nr. 7079/499, din 08/08/2005 emis de CJSDPAT ALBA;		
B1	Intabulare, drept de PROPRIETATE, dobandit prin Reconstituire, cota actuala 1/1, cota initiala 1/1 1) ASOCIAȚIA COMPOSESORATUL SILVIC 'SACATURA' VADU MOȚILOR, CIF:24218046	A1

C. Partea III. SARCINI .

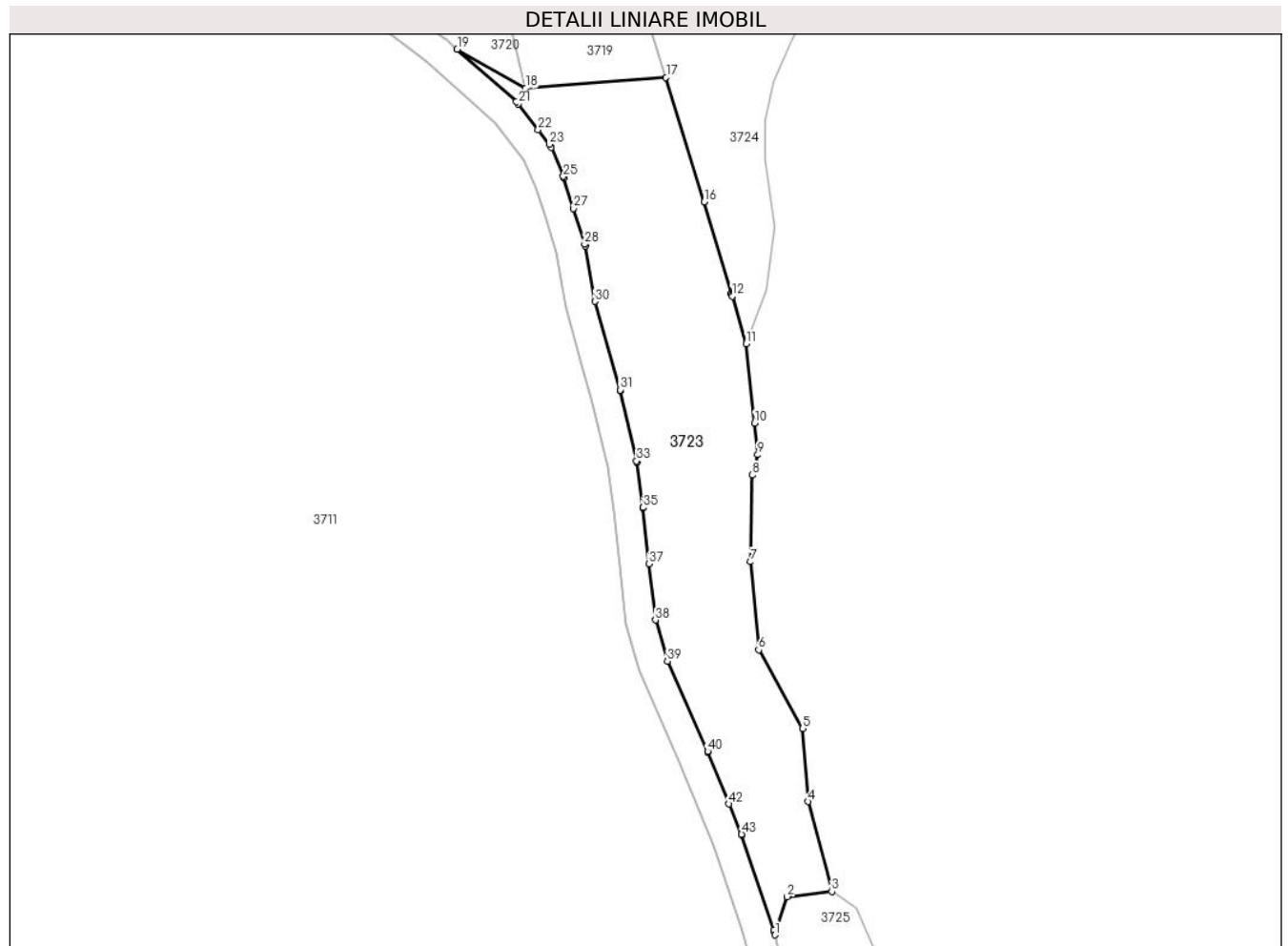
Inscrieri privind dezmembramintele dreptului de proprietate, drepturi reale de garanție și sarcini	Referințe
NU SUNT	

Anexa Nr. 1 La Partea I

Teren

Nr cadastral	Suprafața (mp)*	Observații / Referințe
	1.692	UP II UA 82 B/4

* Suprafața este determinată în planul de proiecție Stereo 70.



Date referitoare la teren

Crt	Categorie folosință	Intravilan	Suprafața (mp)	Tarla	Parcelă	Nr. topo	Observații / Referințe
1	padure	NU	1.692	-	-	-	UP II UA 82 B/4

Lungime Segmente

1) Valorile lungimilor segmentelor sunt obținute din proiecție în plan.

Punct început	X / Y	Punct sfârșit	X / Y	Lungime segment
1	345.604,759 545.767,835	2	345.606,401 545.772,963	5.384
4	345.609,212 545.785,738	5	345.608,493 545.795,568	9.856
7	345.601,461 545.817,944	8	345.601,705 545.829,572	11.63 1
10	345.602,009 545.836,562	11	345.600,909 545.847,192	10.68 7
13	345.598,981 545.853,69	14	345.598,908 545.853,938	0.259
16	345.595,25 545.866,265	17	345.590,11 545.882,965	17.47 3
2	345.606,401 545.772,963	3	345.612,409 545.773,671	6.05
5	345.608,493 545.795,568	6	345.602,58 545.806,116	12.09 2
8	345.601,705 545.829,572	9	345.602,449 545.832,31	2.837
11	345.600,909 545.847,192	12	345.599,009 545.853,594	6.678
14	345.598,908 545.853,938	15	345.598,889 545.854,001	0.066
17	345.590,11 545.882,965	18	345.571,235 545.881,522	18.93
3	345.612,409 545.773,671	4	345.609,212 545.785,738	12.48 3
6	345.602,58 545.806,116	7	345.601,461 545.817,944	11.88 1
9	345.602,449 545.832,31	10	345.602,009 545.836,562	4.275
12	345.599,009 545.853,594	13	345.598,981 545.853,69	0.1
15	345.598,889 545.854,001	16	345.595,25 545.866,265	12.79 2
18	345.571,235 545.881,522	19	345.562,037 545.886,769	10.58 9

Punct început	X / Y	Punct sfârșit	X / Y	Lungime segment	Punct început	X / Y	Punct sfârșit	X / Y	Lungime segment	Punct început	X / Y	Punct sfârșit	X / Y	Lungime segment
19	345.562,037 545.886,769	20	345.570,001 545.879,709	10.643	20	345.570,001 545.879,709	21	345.570,262 545.879,429	0.383	21	345.570,262 545.879,429	22	345.572,91 545.875,972	4.355
22	345.572,91 545.875,972	23	345.574,406 545.874,019	2.46	23	345.574,406 545.874,019	24	345.574,66 545.873,584	0.504	24	345.574,66 545.873,584	25	345.576,315 545.869,683	4.238
25	345.576,315 545.869,683	26	345.576,383 545.869,498	0.197	26	345.576,383 545.869,498	27	345.577,662 545.865,4	4.293	27	345.577,662 545.865,4	28	345.579,177 545.860,575	5.057
28	345.579,177 545.860,575	29	345.579,239 545.860,318	0.264	29	345.579,239 545.860,318	30	345.580,528 545.852,896	7.533	30	345.580,528 545.852,896	31	345.583,949 545.841,01	12.369
31	345.583,949 545.841,01	32	345.583,976 545.840,909	0.105	32	345.583,976 545.840,909	33	345.586,163 545.831,47	9.689	33	345.586,163 545.831,47	34	345.586,195 545.831,297	0.176
34	345.586,195 545.831,297	35	345.587,048 545.825,226	6.131	35	345.587,048 545.825,226	36	345.587,058 545.825,148	0.079	36	345.587,058 545.825,148	37	345.587,814 545.817,654	7.532
37	345.587,814 545.817,654	38	345.588,713 545.810,12	7.587	38	345.588,713 545.810,12	39	345.590,299 545.804,597	5.746	39	345.590,299 545.804,597	40	345.595,71 545.792,466	13.283
40	345.595,71 545.792,466	41	345.595,734 545.792,409	0.062	41	345.595,734 545.792,409	42	345.598,593 545.785,425	7.547	42	345.598,593 545.785,425	43	345.600,263 545.781,344	4.409
43	345.600,263 545.781,344	44	345.600,307 545.781,225	0.127	44	345.600,307 545.781,225	45	345.604,59 545.768,512	13.415	45	345.604,59 545.768,512	46	345.604,641 545.768,333	0.186
46	345.604,641 545.768,333	1	345.604,759 545.767,835	0.512										

** Lungimile segmentelor sunt determinate în planul de proiecție Stereo 70 și sunt rotunjite la 1 milimetru.

*** Distanța dintre puncte este formată din segmente cumulate ce sunt mai mici decât valoarea 1 milimetru.

**DATE DESPRE IMOBILUL NR. 3724**

Oficiul de Cadastru și Publicitate Imobiliară ALBA
Biroul de Cadastru și Publicitate Imobiliară Campeni

A. Partea I. Descrierea imobilului

TEREN Extravilan

Nr. CF vechi:52
Nr. topografic:592

Adresa: Jud. Alba

Nr. Crt	Nr cadastral Nr. topografic	Suprafața* (mp)	Observații / Referințe
A1		860	Sector cadastral:32 Teren neimprejmuit; Parte din Cartea Funciara veche nr.52 Sacatura, cu nr. topografic vechi 592. Configuratia imobilului stabilita conform identificarii in teren si a masuratorilor efectuate nu corespunde cu situatia tehnica a imobilului din cartea funciara veche, conform ordinul ANCP nr. 600/2023.

B. Partea II. Proprietari și acte

Inscrieri privitoare la dreptul de proprietate și alte drepturi reale		Referințe
3724 / 25/03/2024		
Act Normativ nr. 7, din 13/03/1996 emis de PARLAMENT;		
B1	Intabulare, drept de PROPRIETATE, dobandit prin Lege, cota actuala 1/1, cota initiala 1/1 1) NEIDENTIFICAT NEIDENTIFICAT	A1
Act Administrativ nr. 1546, din 13/03/2024 emis de COMUNA VADU MOȚILOR;		
B2	Se noteaza posesia faptica in favoarea lui Dunca Ioan 1) DUNCA IOAN	A1

C. Partea III. SARCINI .

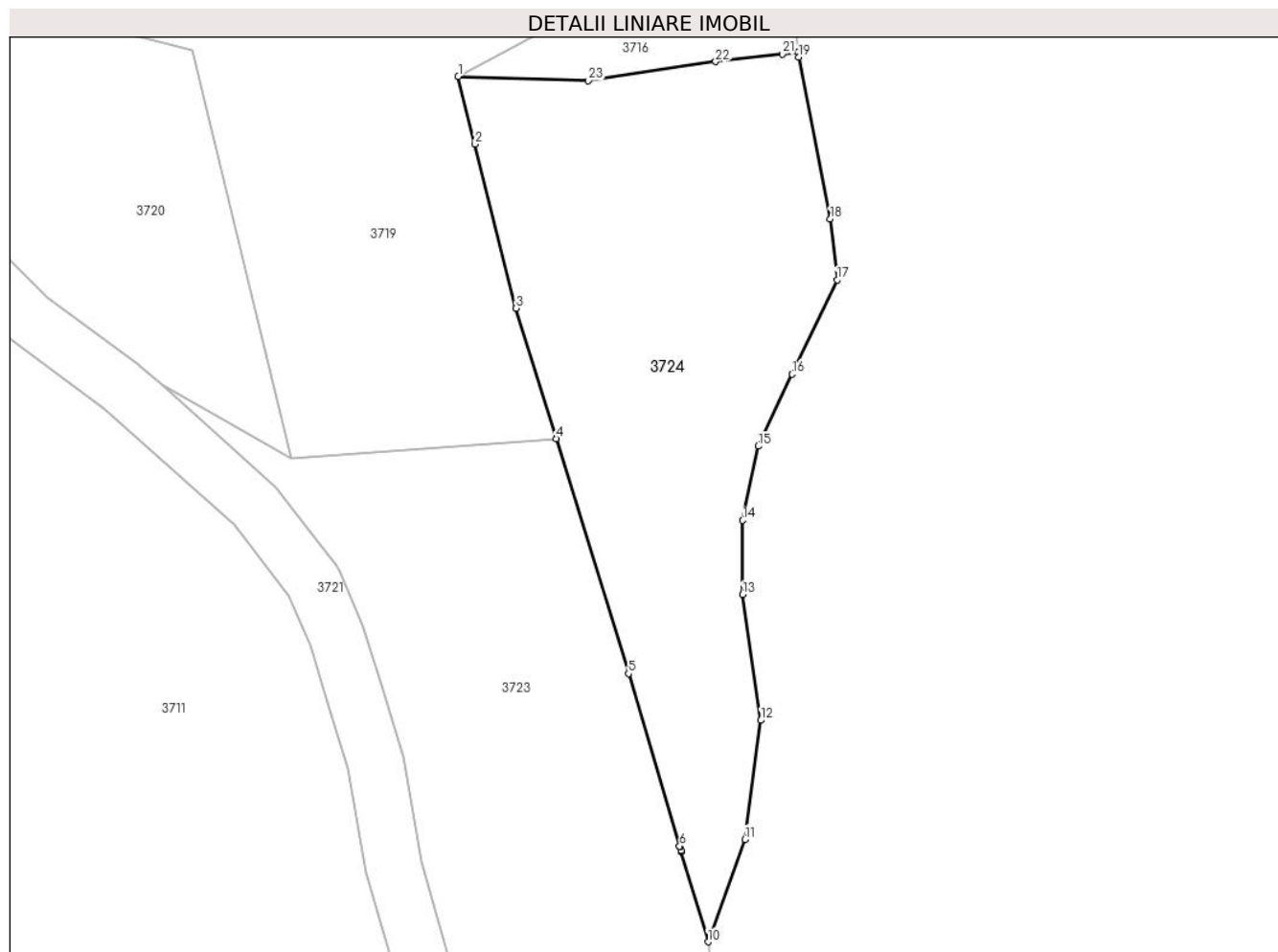
Inscrieri privind dezmembramintele dreptului de proprietate, drepturi reale de garanție și sarcini	Referințe
NU SUNT	

Anexa Nr. 1 La Partea I

Teren

Nr cadastral	Suprafața (mp)*	Observații / Referințe
	860	Parte din Cartea Funciara veche nr.52 Sacatura, cu nr. topografic vechi 592. Configuratia imobilului stabilita conform identificarii in teren si a masuratorilor efectuate nu corespunde cu situatia tehnica a imobilului din cartea funciara veche, conform ordinul ANCPi nr. 600/2023.

* Suprafața este determinată în planul de proiecție Stereo 70.



Date referitoare la teren

Crt	Categorie folosință	Intravilan	Suprafața (mp)	Tarla	Parcelă	Nr. topo	Observații / Referințe
1	pasune	NU	860	-	-	-	PASUNE IMPADURITA

Lungime Segmente

1) Valorile lungimilor segmentelor sunt obținute din proiecție în plan.

Punct început	X / Y	Punct sfârșit	X / Y	Lungime segment (** (m)
1	345.583,142 545.908,714	2	345.584,341 545.903,91	4.951
3	345.587,255 545.892,239	4	345.590,11 545.882,965	9.704
5	345.595,25 545.866,265	6	345.598,889 545.854,001	12.792
7	345.598,908 545.853,938	8	345.598,981 545.853,69	0.259

Punct început	X / Y	Punct sfârșit	X / Y	Lungime segment (** (m)
2	345.584,341 545.903,91	3	345.587,255 545.892,239	12.029
4	345.590,11 545.882,965	5	345.595,25 545.866,265	17.473
6	345.598,889 545.854,001	7	345.598,908 545.853,938	0.066
8	345.598,981 545.853,69	9	345.599,009 545.853,594	0.1

Punct început	X / Y	Punct sfârșit	X / Y	Lungime segment (** (m)
9	345.599,009 545.853,594	10	345.600,909 545.847,192	6.678
11	345.603,538 545.854,464	12	345.604,657 545.862,935	8.545
13	345.603,379 545.871,885	14	345.603,379 545.877,16	5.275
15	345.604,497 545.882,434	16	345.606,895 545.887,548	5.648
17	345.610,091 545.894,261	18	345.609,612 545.898,576	4.342
19	345.607,374 545.910,084	20	345.607,332 545.910,437	0.355
21	345.606,193 545.910,307	22	345.601,448 545.909,765	4.776
23	345.592,41 545.908,427	1	345.583,142 545.908,714	9.272

Punct început	X / Y	Punct sfârșit	X / Y	Lungime segment (** (m)
10	345.600,909 545.847,192	11	345.603,538 545.854,464	7.733
12	345.604,657 545.862,935	13	345.603,379 545.871,885	9.041
14	345.603,379 545.877,16	15	345.604,497 545.882,434	5.391
16	345.606,895 545.887,548	17	345.610,091 545.894,261	7.435
18	345.609,612 545.898,576	19	345.607,374 545.910,084	11.724
20	345.607,332 545.910,437	21	345.606,193 545.910,307	1.146
22	345.601,448 545.909,765	23	345.592,41 545.908,427	9.137

** Lungimile segmentelor sunt determinate în planul de proiecție Stereo 70 și sunt rotunjite la 1 milimetru.

*** Distanța dintre puncte este formată din segmente cumulate ce sunt mai mici decât valoarea 1 milimetru.

**DATE DESPRE IMOBILUL NR. 3725**

Oficiul de Cadastru și Publicitate Imobiliară ALBA
Biroul de Cadastru și Publicitate Imobiliară Campeni

A. Partea I. Descrierea imobilului

TEREN Extravilan

Nr. CF vechi:52
Nr. topografic:592

Adresa: Jud. Alba

Nr. Crt	Nr cadastral Nr. topografic	Suprafața* (mp)	Observații / Referințe
A1		893	Sector cadastral:32 Teren neimprejmuit; Parte din Cartea Funciara veche nr.52 Sacatura, cu nr. topografic vechi 592. Configuratia imobilului stabilita conform identificarii in teren si a masuratorilor efectuate nu corespunde cu situatia tehnica a imobilului din cartea funciara veche, conform ordinul ANCP nr. 600/2023.

B. Partea II. Proprietari și acte

Inscrieri privitoare la dreptul de proprietate și alte drepturi reale		Referințe
3725 / 25/03/2024		
Act Normativ nr. 7, din 13/03/1996 emis de PARLAMENT;		
B1	Intabulare, drept de PROPRIETATE, dobandit prin Lege, cota actuala 1/1, cota initiala 1/1 1) NEIDENTIFICAT NEIDENTIFICAT	A1
Act Administrativ nr. 1547, din 13/03/2024 emis de COMUNA VADU MOȚILOR;		
B2	Se noteaza posesia faptica in favoarea lui Dunca Ioan 1) DUNCA IOAN	A1

C. Partea III. SARCINI .

Inscrieri privind dezmembramintele dreptului de proprietate, drepturi reale de garanție și sarcini	Referințe
NU SUNT	

Anexa Nr. 1 La Partea I

Teren

Nr cadastral	Suprafața (mp)*	Observații / Referințe
	893	Parte din Cartea Funciara veche nr.52 Sacatura, cu nr. topografic vechi 592. Configuratia imobilului stabilita conform identificarii in teren si a masuratorilor efectuate nu corespunde cu situatia tehnica a imobilului din cartea funciara veche, conform ordinul ANCPi nr. 600/2023.

* Suprafața este determinată în planul de proiecție Stereo 70.



Date referitoare la teren

Crt	Categorie folosință	Intramilan	Suprafața (mp)	Tarla	Parcelă	Nr. topo	Observații / Referințe
1	pasune	NU	893	-	-	-	PASUNE IMPADURITA

Lungime Segmente

1) Valorile lungimilor segmentelor sunt obținute din proiecție în plan.

Punct început	X / Y	Punct sfârșit	X / Y	Lungime segment (** (m)
1	345.607,591 545.684,951	2	345.615,837 545.678,114	10.712
3	345.618,562 545.700,55	4	345.616,804 545.710,46	10.065
5	345.616,325 545.720,209	6	345.619,521 545.729,799	10.109
7	345.621,999 545.744,183	8	345.620,8 545.753,373	9.268

Punct început	X / Y	Punct sfârșit	X / Y	Lungime segment (** (m)
2	345.615,837 545.678,114	3	345.618,562 545.700,55	22.601
4	345.616,804 545.710,46	5	345.616,325 545.720,209	9.761
6	345.619,521 545.729,799	7	345.621,999 545.744,183	14.596
8	345.620,8 545.753,373	9	345.619,441 545.762,963	9.686

Punct început	X / Y	Punct sfârșit	X / Y	Lungime segment (** (m)
9	345.619,441 545.762,963	10	345.615,685 545.771,514	9.34
11	345.612,409 545.773,671	12	345.606,401 545.772,963	6.05
13	345.604,759 545.767,835	14	345.607,707 545.755,35	12.828
15	345.610,736 545.742,498	16	345.610,774 545.742,288	0.213
17	345.611,577 545.735,889	18	345.611,589 545.735,759	0.131
19	345.611,859 545.731,206	20	345.611,853 545.730,894	0.312
21	345.611,448 545.726,702	22	345.611,41 545.726,463	0.242
23	345.609,993 545.720,043	24	345.609,556 545.715,582	4.482
25	345.609,059 545.709,327	26	345.607,892 545.688,912	20.448
27	345.607,89 545.688,874	1	345.607,591 545.684,951	3.934

Punct început	X / Y	Punct sfârșit	X / Y	Lungime segment (** (m)
10	345.615,685 545.771,514	11	345.612,409 545.773,671	3.922
12	345.606,401 545.772,963	13	345.604,759 545.767,835	5.384
14	345.607,707 545.755,35	15	345.610,736 545.742,498	13.204
16	345.610,774 545.742,288	17	345.611,577 545.735,889	6.449
18	345.611,589 545.735,759	19	345.611,859 545.731,206	4.561
20	345.611,853 545.730,894	21	345.611,448 545.726,702	4.212
22	345.611,41 545.726,463	23	345.609,993 545.720,043	6.575
24	345.609,556 545.715,582	25	345.609,059 545.709,327	6.275
26	345.607,892 545.688,912	27	345.607,89 545.688,874	0.038

** Lungimile segmentelor sunt determinate în planul de proiecție Stereo 70 și sunt rotunjite la 1 milimetru.

*** Distanța dintre puncte este formată din segmente cumulate ce sunt mai mici decât valoarea 1 milimetru.

**DATE DESPRE IMOBILUL NR. 3726**

Oficiul de Cadastru și Publicitate Imobiliară ALBA
Biroul de Cadastru și Publicitate Imobiliară Campeni

A. Partea I. Descrierea imobilului

TEREN Extravilan

Nr. CF vechi: 1328, 1325

Nr. topografic: 653, 588, 589, 590, 591

Adresa: Jud. Alba

Nr. Crt	Nr cadastral Nr. topografic	Suprafața* (mp)	Observații / Referințe
A1		2.539	Sector cadastral: 32 Teren neimprejmuit; Parte din Cartea Funciara veche nr. 1328, 1325 Sacatura, cu nr. topografic vechi 653, 588, 589, 590, 591. Configuratia imobilului stabilita conform identificarii in teren si a masuratorilor efectuate nu corespunde cu situatia tehnica a imobilului din cartea funciara veche, conform ordinul ANCP nr. 600/2023.

B. Partea II. Proprietari și acte

Inscrieri privitoare la dreptul de proprietate și alte drepturi reale		Referințe
3726 / 25/03/2024		
Act Normativ nr. 7, din 13/03/1996 emis de PARLAMENT;		
B1	Intabulare, drept de PROPRIETATE, dobandit prin Lege, cota actuala 1/1, cota initiala 1/1 1) NEIDENTIFICAT NEIDENTIFICAT	A1
Act Administrativ nr. 1548, din 13/03/2024 emis de COMUNA VADU MOȚILOR;		
B2	Se noteaza posesia factica in favoarea lui Leahu Monica-Verginica și Leahu Nicolae 1) LEAHU MONICA-VERGINICA 2) LEAHU NICOLAE	A1

C. Partea III. SARCINI .

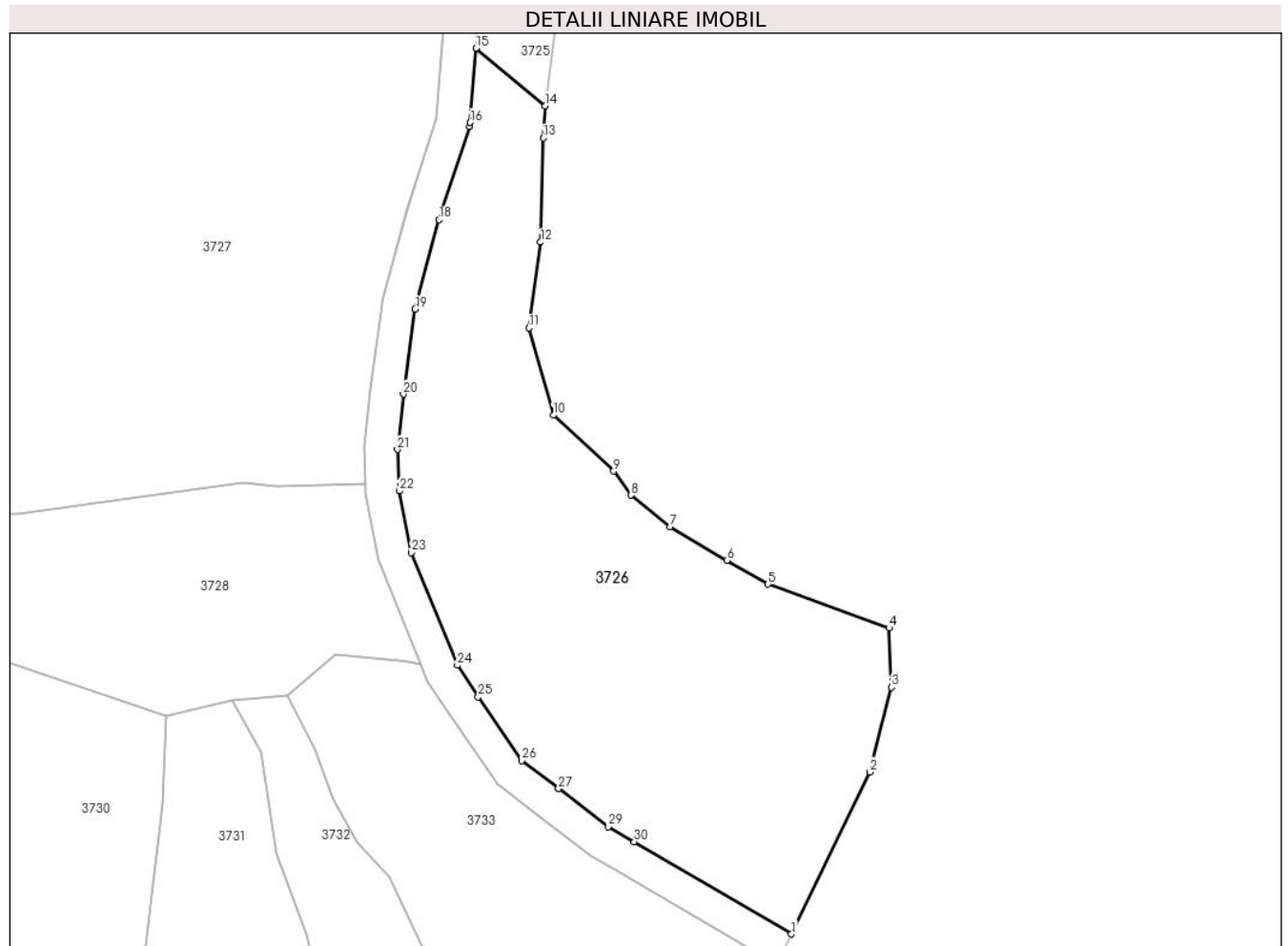
Inscrieri privind dezmembramintele dreptului de proprietate, drepturi reale de garanție și sarcini	Referințe
NU SUNT	

Anexa Nr. 1 La Partea I

Teren

Nr cadastral	Suprafața (mp)*	Observații / Referințe
	2.539	Parte din Cartea Funciara veche nr.1328, 1325 Sacatura, cu nr. topografic vechi 653, 588, 589, 590, 591. Configuratia imobilului stabilita conform identificarii in teren si a masuratorilor efectuate nu corespunde cu situatia tehnica a imobilului din cartea funciara veche, conform ordinul ANCPI nr. 600/2023.

* Suprafața este determinată în planul de proiecție Stereo 70.



Date referitoare la teren

Crt	Categorie folosință	Intravilan	Suprafața (mp)	Tarla	Parcelă	Nr. topo	Observații / Referințe
1	pasune	NU	2.539	-	-	-	PASUNE IMPADURITA

Lungime Segmente

1) Valorile lungimilor segmentelor sunt obținute din proiecție în plan.

Punct început	X / Y	Punct sfârșit	X / Y	Lungime segment (** (m)
1	345.645,077 545.579,845	2	345.654,38 545.599,065	21.353
3	345.656,991 545.609,105	4	345.656,66 545.616,158	7.061
5	345.642,314 545.621,348	6	345.637,421 545.624,187	5.657
7	345.630,693 545.628,163	8	345.626,018 545.631,92	5.998

Punct început	X / Y	Punct sfârșit	X / Y	Lungime segment (** (m)
2	345.654,38 545.599,065	3	345.656,991 545.609,105	10.374
4	345.656,66 545.616,158	5	345.642,314 545.621,348	15.256
6	345.637,421 545.624,187	7	345.630,693 545.628,163	7.815
8	345.626,018 545.631,92	9	345.623,965 545.634,76	3.504

Punct început	X / Y	Punct sfârșit	X / Y	Lungime segment (** (m)
9	345.623,965 545.634,76	10	345.616,801 545.641,4	9.768
11	345.613,917 545.651,754	12	345.615,272 545.661,933	10.269
13	345.615,577 545.674,296	14	345.615,837 545.678,114	3.827
15	345.607,591 545.684,951	16	345.606,92 545.676,138	8.839
17	345.606,827 545.675,669	18	345.603,215 545.664,608	11.636
19	345.600,376 545.654,006	20	345.598,977 545.643,89	10.212
21	345.598,264 545.637,342	22	345.598,476 545.632,413	4.934
23	345.599,898 545.625,112	24	345.605,385 545.611,728	14.465
25	345.607,859 545.607,958	26	345.613,061 545.600,414	9.164
27	345.617,424 545.597,099	28	345.617,427 545.597,097	0.004
29	345.623,341 545.592,59	30	345.626,404 545.590,782	3.557

Punct început	X / Y	Punct sfârșit	X / Y	Lungime segment (** (m)
10	345.616,801 545.641,4	11	345.613,917 545.651,754	10.748
12	345.615,272 545.661,933	13	345.615,577 545.674,296	12.367
14	345.615,837 545.678,114	15	345.607,591 545.684,951	10.712
16	345.606,92 545.676,138	17	345.606,827 545.675,669	0.478
18	345.603,215 545.664,608	19	345.600,376 545.654,006	10.976
20	345.598,977 545.643,89	21	345.598,264 545.637,342	6.587
22	345.598,476 545.632,413	23	345.599,898 545.625,112	7.438
24	345.605,385 545.611,728	25	345.607,859 545.607,958	4.509
26	345.613,061 545.600,414	27	345.617,424 545.597,099	5.48
28	345.617,427 545.597,097	29	345.623,341 545.592,59	7.436
30	345.626,404 545.590,782	1	345.645,077 545.579,845	21.64

** Lungimile segmentelor sunt determinate în planul de proiecție Stereo 70 și sunt rotunjite la 1 milimetru.

*** Distanța dintre puncte este formată din segmente cumulate ce sunt mai mici decât valoarea 1 milimetru.

**DATE DESPRE IMOBILUL NR. 3727**

Oficiul de Cadastru și Publicitate Imobiliară ALBA
Biroul de Cadastru și Publicitate Imobiliară Campeni

A. Partea I. Descrierea imobilului

TEREN Extravilan

Adresa: Jud. Alba

Nr. Crt	Nr cadastral Nr. topografic	Suprafața* (mp)	Observații / Referințe
A1		10.000	Sector cadastral:32 Teren neimprejmuit; UP II UA 82 B/2

B. Partea II. Proprietari și acte

Inscrieri privitoare la dreptul de proprietate și alte drepturi reale		Referințe
3727 / 25/03/2024		
Act Administrativ nr. 7079/482, din 24/01/2000 emis de CJSDPAT ALBA;		
B1	Intabulare, drept de PROPRIETATE, dobandit prin Reconstituire, cota actuala 1/1, cota initiala 1/1 1) ANDRES I. EVA DEFUNCT:Da	A1
Act Administrativ nr. 1551, din 13/03/2024 emis de COMUNA VADU MOȚILOR;		
B2	Se noteaza posesia factica in favoarea lui Andreș Ioan-Călin 1) ANDREȘ IOAN-CĂLIN	A1

C. Partea III. SARCINI .

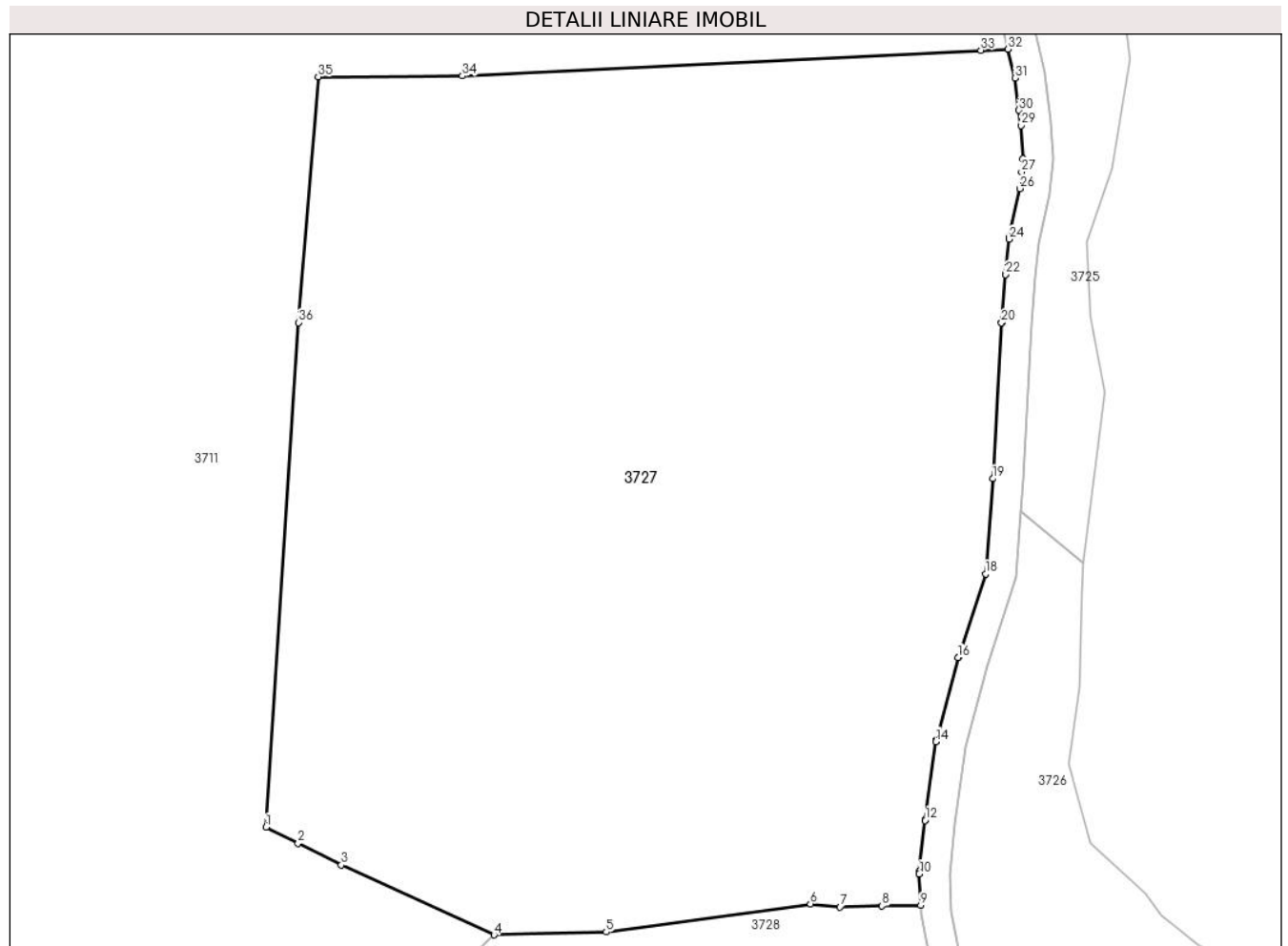
Inscrieri privind dezmembramintele dreptului de proprietate, drepturi reale de garanție și sarcini	Referințe
NU SUNT	

Anexa Nr. 1 La Partea I

Teren

Nr cadastral	Suprafața (mp)*	Observații / Referințe
	10.000	UP II UA 82 B/2

* Suprafața este determinată în planul de proiecție Stereo 70.



Date referitoare la teren

Crt	Categorie folosință	Intravilan	Suprafața (mp)	Tarla	Parcelă	Nr. topo	Observații / Referințe
1	padure	NU	10.000	-	-	-	UP II UA 82 B/2

Lungime Segmente

1) Valorile lungimilor segmentelor sunt obținute din proiecție în plan.

Punct început	X / Y	Punct sfârșit	X / Y	Lungime segment (** (m)
1	345.508,515 545.643,465	2	345.512,713 545.641,354	4.699
3	345.518,368 545.638,509	4	345.538,44 545.629,337	22.068
5	345.553,144 545.629,721	6	345.579,964 545.633,404	27.072
7	345.583,864 545.633,0	8	345.589,383 545.633,129	5.521
9	345.594,438 545.633,227	10	345.594,261 545.637,321	4.098

Punct început	X / Y	Punct sfârșit	X / Y	Lungime segment (** (m)
2	345.512,713 545.641,354	3	345.518,368 545.638,509	6.33
4	345.538,44 545.629,337	5	345.553,144 545.629,721	14.709
6	345.579,964 545.633,404	7	345.583,864 545.633,0	3.921
8	345.589,383 545.633,129	9	345.594,438 545.633,227	5.056
10	345.594,261 545.637,321	11	345.594,271 545.637,624	0.303

Punct început	X / Y	Punct sfârșit	X / Y	Lungime segment (** (m)
11	345.594,271 545.637,624	12	345.595,004 545.644,352	6.768
13	345.595,011 545.644,41	14	345.596,431 545.654,677	10.365
15	345.596,48 545.654,92	16	345.599,365 545.665,695	11.155
17	345.599,396 545.665,798	18	345.602,95 545.676,682	11.45
19	345.603,9 545.689,159	20	345.605,066 545.709,578	20.452
21	345.605,07 545.709,622	22	345.605,57 545.715,918	6.316
23	345.605,573 545.715,954	24	345.606,024 545.720,553	4.621
25	345.606,061 545.720,789	26	345.607,478 545.727,207	6.573
27	345.607,689 545.729,389	28	345.607,857 545.731,124	1.743
29	345.607,6 545.735,456	30	345.607,347 545.737,47	2.03
31	345.606,819 545.741,685	32	345.605,926 545.745,47	3.889
33	345.602,353 545.745,336	34	345.534,275 545.741,956	68.162
35	345.515,337 545.741,848	36	345.512,743 545.709,629	32.323

Punct început	X / Y	Punct sfârșit	X / Y	Lungime segment (** (m)
12	345.595,004 545.644,352	13	345.595,011 545.644,41	0.058
14	345.596,431 545.654,677	15	345.596,48 545.654,92	0.248
16	345.599,365 545.665,695	17	345.599,396 545.665,798	0.108
18	345.602,95 545.676,682	19	345.603,9 545.689,159	12.513
20	345.605,066 545.709,578	21	345.605,07 545.709,622	0.044
22	345.605,57 545.715,918	23	345.605,573 545.715,954	0.036
24	345.606,024 545.720,553	25	345.606,061 545.720,789	0.239
26	345.607,478 545.727,207	27	345.607,689 545.729,389	2.192
28	345.607,857 545.731,124	29	345.607,6 545.735,456	4.34
30	345.607,347 545.737,47	31	345.606,819 545.741,685	4.248
32	345.605,926 545.745,47	33	345.602,353 545.745,336	3.576
34	345.534,275 545.741,956	35	345.515,337 545.741,848	18.938
36	345.512,743 545.709,629	1	345.508,515 545.643,465	66.299

** Lungimile segmentelor sunt determinate în planul de proiecție Stereo 70 și sunt rotunjite la 1 milimetru.

*** Distanța dintre puncte este formată din segmente cumulate ce sunt mai mici decât valoarea 1 milimetru.

**DATE DESPRE IMOBILUL NR. 3728**

Oficiul de Cadastru și Publicitate Imobiliară ALBA
Biroul de Cadastru și Publicitate Imobiliară Campeni

A. Partea I. Descrierea imobilului

TEREN Extravilan

Nr. CF vechi: 874, 875, 876, 877
Nr. topografic: 652/1, 652/2, 652/3, 652/4

Adresa: Jud. Alba

Nr. Crt	Nr cadastral Nr. topografic	Suprafața* (mp)	Observații / Referințe
A1		2.282	Sector cadastral: 32 Teren neimprejmuit; Parte din Cartea Funciara veche nr. 874, 875, 876, 877 Sacatura, cu nr. topografic vechi 652/1, 652/2, 652/3, 652/4. Configuratia imobilului stabilita conform identificarii in teren si a masuratorilor efectuate nu corespunde cu situatia tehnica a imobilului din cartea funciara veche, conform ordinul ANCP nr. 600/2023.

B. Partea II. Proprietari și acte

Inscrieri privitoare la dreptul de proprietate și alte drepturi reale		Referințe
3728 / 25/03/2024		
Act Normativ nr. 7, din 13/03/1996 emis de PARLAMENT;		
B1	Inscrierea provizorie, drept de PROPRIETATE, dobandit prin Lege, cota actuala 1/1, cota initiala 1/1 1) UAT VADU MOȚILOR, CIF: 4562192	A1

C. Partea III. SARCINI .

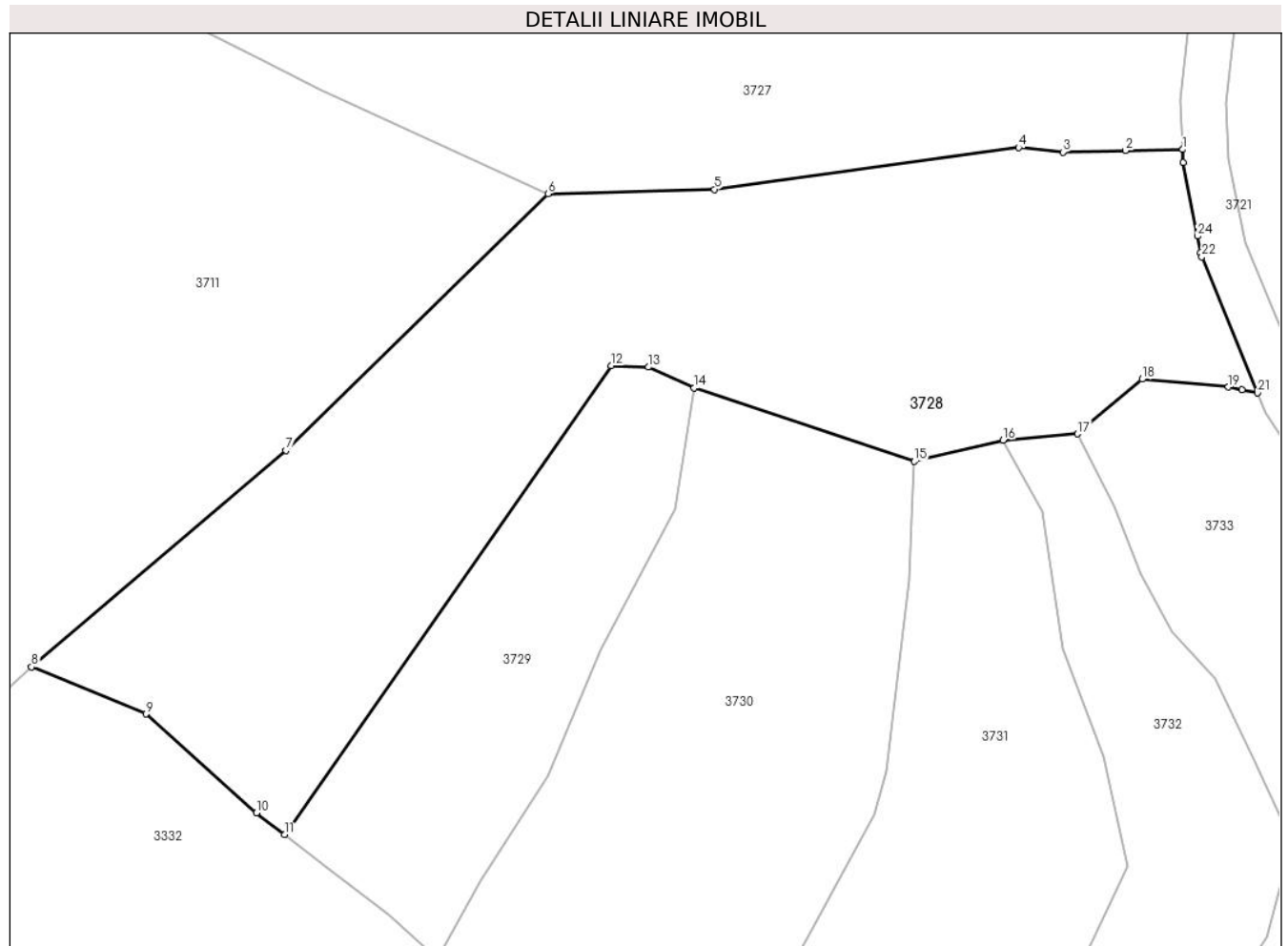
Inscrieri privind dezmembramintele dreptului de proprietate, drepturi reale de garanție și sarcini	Referințe
NU SUNT	

Anexa Nr. 1 La Partea I

Teren

Nr cadastral	Suprafața (mp)*	Observații / Referințe
	2.282	Parte din Cartea Funciara veche nr.874, 875, 876, 877 Sacatura, cu nr. topografic vechi 652/1, 652/2, 652/3, 652/4. Configuratia imobilului stabilita conform identificarii in teren si a masuratorilor efectuate nu corespunde cu situatia tehnica a imobilului din cartea funciara veche, conform ordinul ANCPi nr. 600/2023.

* Suprafața este determinată în planul de proiecție Stereo 70.



Date referitoare la teren

Crt	Categorie folosință	Intravilan	Suprafața (mp)	Tarla	Parcelă	Nr. topo	Observații / Referințe
1	pasune	NU	2.282	-	-	-	PASUNE IMPADURITA

Lungime Segmente

1) Valorile lungimilor segmentelor sunt obținute din proiecție în plan.

Punct început	X / Y	Punct sfârșit	X / Y	Lungime segment (** (m)
1	345.594,438 545.633,227	2	345.589,383 545.633,129	5.056
3	345.583,864 545.633,0	4	345.579,964 545.633,404	3.921
5	345.553,144 545.629,721	6	345.538,44 545.629,337	14.709
7	345.515,333 545.606,718	8	345.492,887 545.587,655	29.449

Punct început	X / Y	Punct sfârșit	X / Y	Lungime segment (** (m)
2	345.589,383 545.633,129	3	345.583,864 545.633,0	5.521
4	345.579,964 545.633,404	5	345.553,144 545.629,721	27.072
6	345.538,44 545.629,337	7	345.515,333 545.606,718	32.335
8	345.492,887 545.587,655	9	345.502,976 545.583,51	10.907

Punct început	X / Y	Punct sfârșit	X / Y	Lungime segment (** (m)
9	345.502,976 545.583,51	10	345.512,731 545.574,802	13.076
11	345.515,21 545.572,877	12	345.544,036 545.614,175	50.363
13	345.547,321 545.614,057	14	345.551,349 545.612,246	4.416
15	345.570,763 545.605,757	16	345.578,594 545.607,639	8.054
17	345.585,161 545.608,181	18	345.590,844 545.613,004	7.454
19	345.598,449 545.612,305	20	345.599,653 545.612,07	1.227
21	345.601,033 545.611,8	22	345.596,122 545.623,778	12.946
23	345.596,009 545.624,154	24	345.595,727 545.625,606	1.479
25	345.594,487 545.632,091	1	345.594,438 545.633,227	1.137

Punct început	X / Y	Punct sfârșit	X / Y	Lungime segment (** (m)
10	345.512,731 545.574,802	11	345.515,21 545.572,877	3.139
12	345.544,036 545.614,175	13	345.547,321 545.614,057	3.287
14	345.551,349 545.612,246	15	345.570,763 545.605,757	20.47
16	345.578,594 545.607,639	17	345.585,161 545.608,181	6.589
18	345.590,844 545.613,004	19	345.598,449 545.612,305	7.637
20	345.599,653 545.612,07	21	345.601,033 545.611,8	1.406
22	345.596,122 545.623,778	23	345.596,009 545.624,154	0.393
24	345.595,727 545.625,606	25	345.594,487 545.632,091	6.602

** Lungimile segmentelor sunt determinate în planul de proiecție Stereo 70 și sunt rotunjite la 1 milimetru.

*** Distanța dintre puncte este formată din segmente cumulate ce sunt mai mici decât valoarea 1 milimetru.

**DATE DESPRE IMOBILUL NR. 3729**

Oficiul de Cadastru și Publicitate Imobiliară ALBA
Biroul de Cadastru și Publicitate Imobiliară Campeni

A. Partea I. Descrierea imobilului

TEREN Extravilan

Nr. CF vechi:878 SACATURA

Adresa: Jud. Alba

Nr. Crt	Nr cadastral Nr. topografic	Suprafața* (mp)	Observații / Referințe
A1	70775	734	Sector cadastral:32 Teren neimprejmut;

B. Partea II. Proprietari și acte

Inscrieri privitoare la dreptul de proprietate și alte drepturi reale		Referințe
7246 / 25/04/2016		
Act Notarial nr. 603, din 22/04/2016 emis de BIN Trifa Ancuta Roxanda;		
B2	Intabulare, drept de PROPRIETATEtitlu cumpărare , ca bun comun în devălmășie,, dobandit prin Conventie, cota actuala 1/1, cota initiala 1/1 1) CULDA GABRIELA ILEANA 2) CULDA CONSTANTIN-NICOLAE	A1

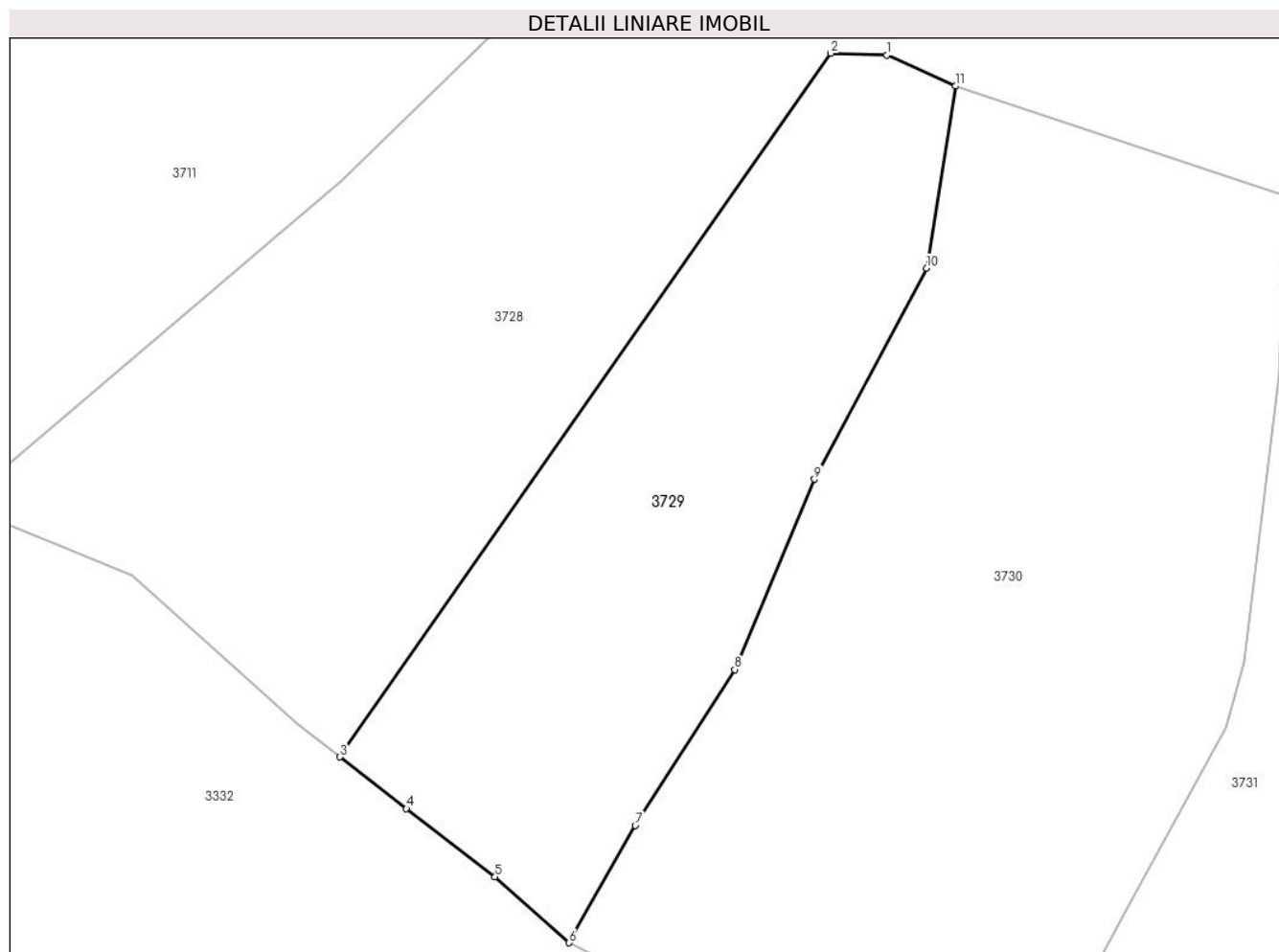
C. Partea III. SARCINI .

Inscrieri privind dezmembramintele dreptului de proprietate, drepturi reale de garanție și sarcini	Referințe
NU SUNT	

Teren

Nr cadastral	Suprafața (mp)*	Observații / Referințe
70775	734	

* Suprafața este determinată în planul de proiecție Stereo 70.



Date referitoare la teren

Crt	Categorie folosință	Intravilan	Suprafața (mp)	Tarla	Parcelă	Nr. topo	Observații / Referințe
1	arabil	NU	734	-	-	652/5	

Lungime Segmente

1) Valorile lungimilor segmentelor sunt obținute din proiecție în plan.

Punct început	X / Y	Punct sfârșit	X / Y	Lungime segment (** (m)
1	345.547,321 545.614,057	2	345.544,036 545.614,175	3.287
2	345.544,036 545.614,175	3	345.515,21 545.572,877	50.363
3	345.515,21 545.572,877	4	345.519,11 545.569,845	4.94
4	345.519,11 545.569,845	5	345.524,313 545.565,851	6.559
5	345.524,313 545.565,851	6	345.528,671 545.561,976	5.832

Punct început	X / Y	Punct sfârșit	X / Y	Lungime segment (** (m)
6	345.528,671 545.561,976	7	345.532,551 545.568,857	7.9
7	345.532,551 545.568,857	8	345.538,391 545.578,008	10.856
8	345.538,391 545.578,008	9	345.543,08 545.589,182	12.118
9	345.543,08 545.589,182	10	345.549,661 545.601,562	14.02
10	345.549,661 545.601,562	11	345.551,349 545.612,246	10.817
11	345.551,349 545.612,246	1	345.547,321 545.614,057	4.416

** Lungimile segmentelor sunt determinate în planul de proiecție Stereo 70 și sunt rotunjite la 1 milimetru.

*** Distanța dintre puncte este formată din segmente cumulate ce sunt mai mici decât valoarea 1 milimetru.

**DATE DESPRE IMOBILUL NR. 3730**

Oficiul de Cadastru și Publicitate Imobiliară ALBA
Biroul de Cadastru și Publicitate Imobiliară Campeni

A. Partea I. Descrierea imobilului

TEREN Extravilan

Nr. CF vechi:876
Nr. topografic: 652/3

Adresa: Jud. Alba

Nr. Crt	Nr cadastral Nr. topografic	Suprafața* (mp)	Observații / Referințe
A1		1.460	Sector cadastral:32 Teren neimprejmuit; Parte din Cartea Funciara veche nr.876 Sacatura, cu nr. topografic vechi 652/3. Configuratia imobilului stabilita conform identificarii in teren si a masuratorilor efectuate nu corespunde cu situatia tehnica a imobilului din cartea funciara veche, conform ordinul ANCP nr. 600/2023.

B. Partea II. Proprietari și acte

Inscrieri privitoare la dreptul de proprietate și alte drepturi reale		Referințe
3730 / 25/03/2024		
Act Normativ nr. 7, din 13/03/1996 emis de PARLAMENT;		
B1	Intabulare, drept de PROPRIETATE, dobandit prin Lege, cota actuala 1/1, cota initiala 1/1 1) NEIDENTIFICAT NEIDENTIFICAT	A1
Act Administrativ nr. 1552, din 13/03/2024 emis de COMUNA VADU MOȚILOR;		
B2	Se noteaza posesia factica in favoarea lui Câmpean Livia 1) CÂMPEAN LIVIA	A1

C. Partea III. SARCINI .

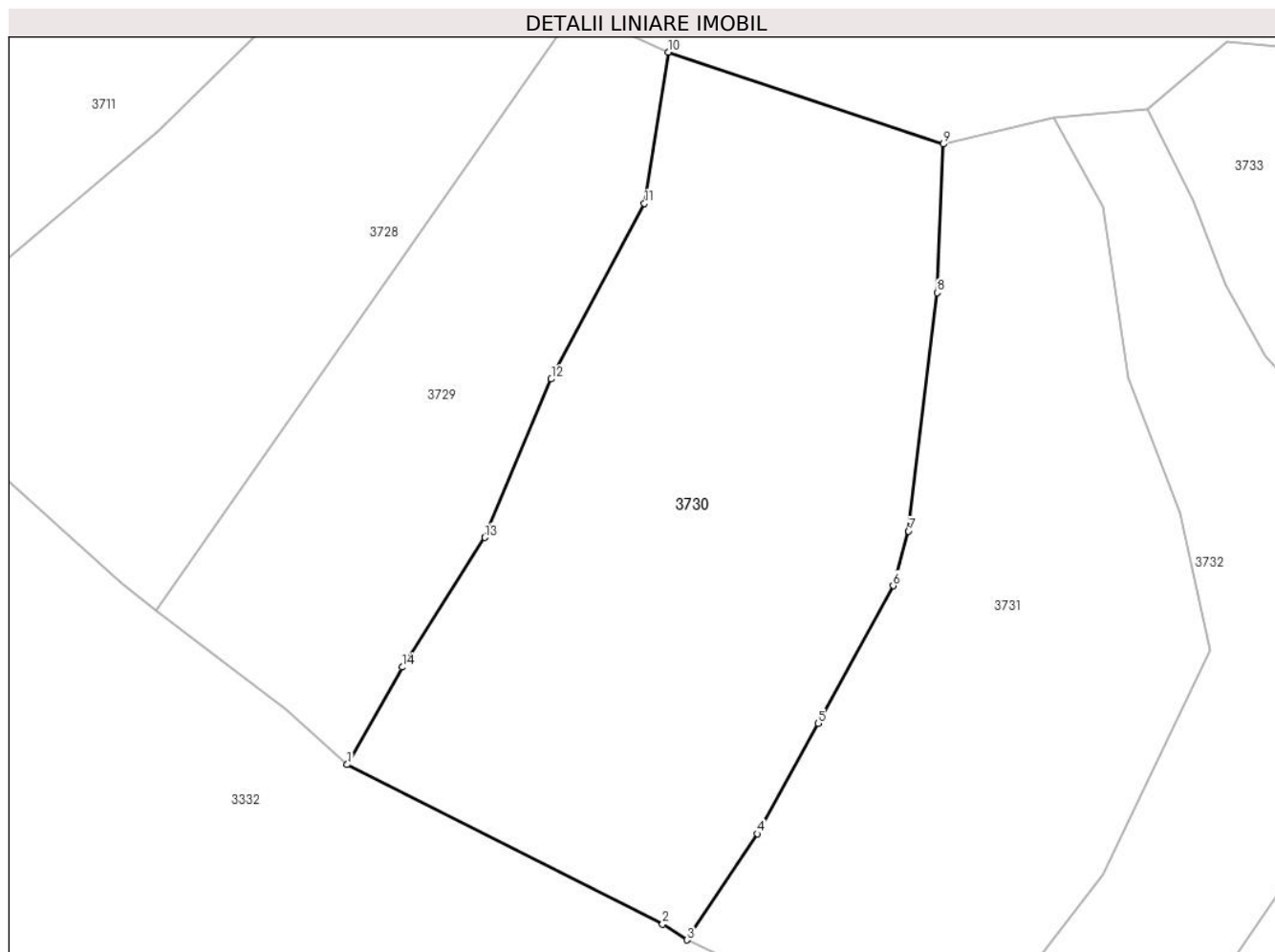
Inscrieri privind dezmembramintele dreptului de proprietate, drepturi reale de garanție și sarcini	Referințe
NU SUNT	

Anexa Nr. 1 La Partea I

Teren

Nr cadastral	Suprafața (mp)*	Observații / Referințe
	1.460	Parte din Cartea Funciara veche nr.876 Sacatura, cu nr. topografic vechi 652/3. Configuratia imobilului stabilita conform identificarii in teren si a masuratorilor efectuate nu corespunde cu situatia tehnica a imobilului din cartea funciara veche, conform ordinul ANCPi nr. 600/2023.

* Suprafața este determinată în planul de proiecție Stereo 70.



Date referitoare la teren

Crt	Categorie folosință	Intra vilan	Suprafața (mp)	Tarla	Parcelă	Nr. topo	Observații / Referințe
1	pasune	NU	1.460	-	-	-	

Lungime Segmente

1) Valorile lungimilor segmentelor sunt obținute din proiecție în plan.

Punct început	X / Y	Punct sfârșit	X / Y	Lungime segment (** (m)
1	345.528,671 545.561,976	2	345.550,945 545.550,717	24.958
2	345.550,945 545.550,717	3	345.552,664 545.549,611	2.044
3	345.552,664 545.549,611	4	345.557,645 545.557,1	8.994
4	345.557,645 545.557,1	5	345.561,954 545.564,874	8.888

Punct început	X / Y	Punct sfârșit	X / Y	Lungime segment (** (m)
5	345.561,954 545.564,874	6	345.567,236 545.574,604	11.071
6	345.567,236 545.574,604	7	345.568,33 545.578,448	3.997
7	345.568,33 545.578,448	8	345.570,342 545.595,284	16.956
8	345.570,342 545.595,284	9	345.570,763 545.605,757	10.481
9	345.570,763 545.605,757	10	345.551,349 545.612,246	20.47
10	345.551,349 545.612,246	11	345.549,661 545.601,562	10.817
11	345.549,661 545.601,562	12	345.543,08 545.589,182	14.02
12	345.543,08 545.589,182	13	345.538,391 545.578,008	12.118
13	345.538,391 545.578,008	14	345.532,551 545.568,857	10.856
14	345.532,551 545.568,857	1	345.528,671 545.561,976	7.9

** Lungimile segmentelor sunt determinate în planul de proiecție Stereo 70 și sunt rotunjite la 1 milimetru.

*** Distanța dintre puncte este formată din segmente cumulate ce sunt mai mici decât valoarea 1 milimetru.

**DATE DESPRE IMOBILUL NR. 3731**

Oficiul de Cadastru și Publicitate Imobiliară ALBA
Biroul de Cadastru și Publicitate Imobiliară Campeni

A. Partea I. Descrierea imobilului

TEREN Extravilan

Nr. CF vechi:875
Nr. topografic: 652/2

Adresa: Jud. Alba

Nr. Crt	Nr cadastral Nr. topografic	Suprafața* (mp)	Observații / Referințe
A1		1.213	Sector cadastral:32 Teren neimprejmuit; Parte din Cartea Funciara veche nr.875 Sacatura, cu nr. topografic vechi 652/2. Configuratia imobilului stabilita conform identificarii in teren si a masuratorilor efectuate nu corespunde cu situatia tehnica a imobilului din cartea funciara veche, conform ordinul ANCP nr. 600/2023.

B. Partea II. Proprietari și acte

Inscrieri privitoare la dreptul de proprietate și alte drepturi reale		Referințe
3731 / 25/03/2024		
Act Normativ nr. 7, din 13/03/1996 emis de PARLAMENT;		
B1	Intabulare, drept de PROPRIETATE, dobandit prin Lege, cota actuala 1/1, cota initiala 1/1 1) NEIDENTIFICAT NEIDENTIFICAT	A1
Act Administrativ nr. 1553, din 13/03/2024 emis de COMUNA VADU MOȚILOR;		
B2	Se noteaza posesia factica in favoarea lui Mocan Mariana-Rodica 1) MOCAN MARIANA-RODICA	A1

C. Partea III. SARCINI .

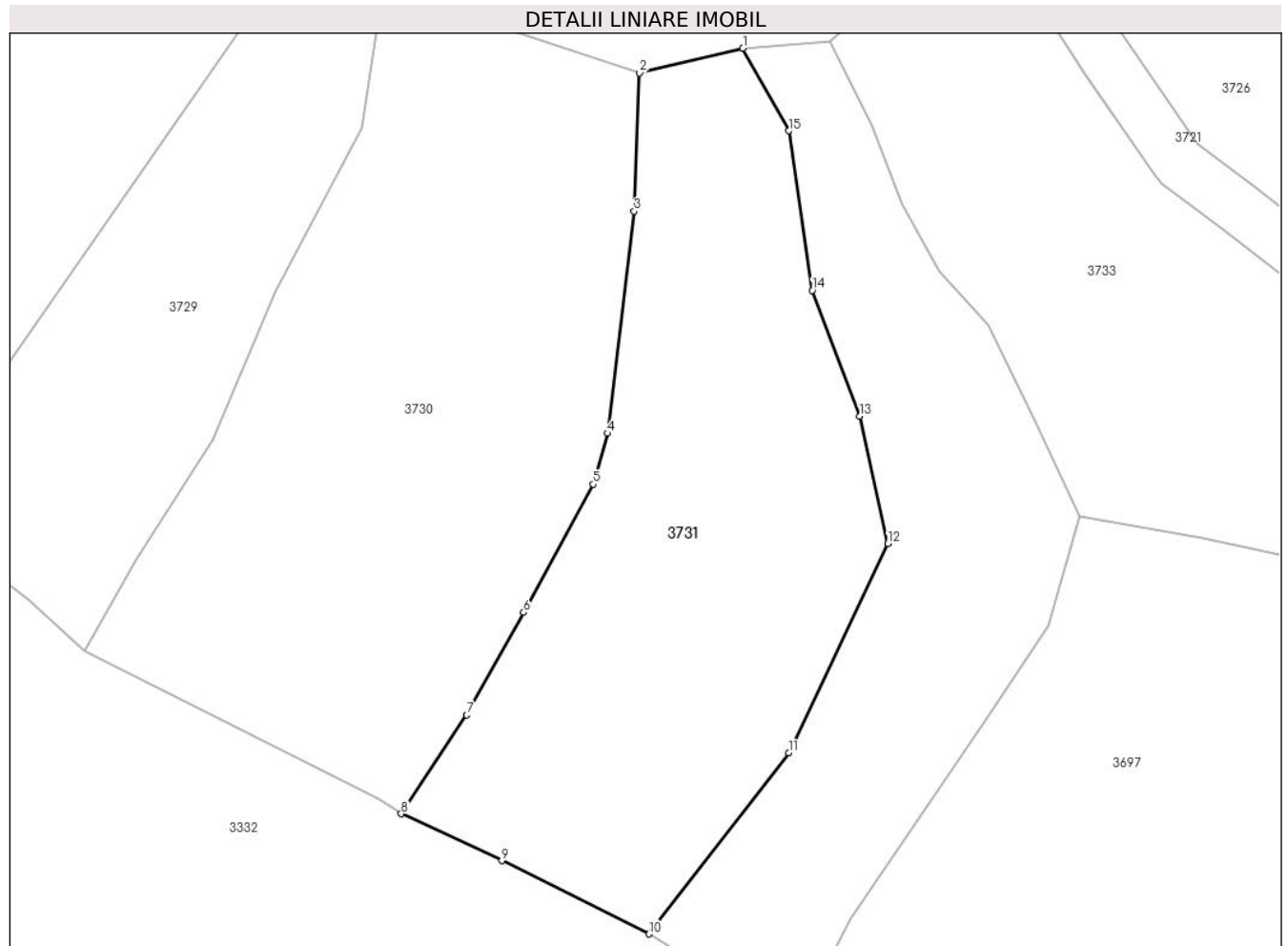
Inscrieri privind dezmembramintele dreptului de proprietate, drepturi reale de garanție și sarcini	Referințe
NU SUNT	

Anexa Nr. 1 La Partea I

Teren

Nr cadastral	Suprafața (mp)*	Observații / Referințe
	1.213	Parte din Cartea Funciara veche nr.875 Sacatura, cu nr. topografic vechi 652/2. Configuratia imobilului stabilita conform identificarii in teren si a masuratorilor efectuate nu corespunde cu situatia tehnica a imobilului din cartea funciara veche, conform ordinul ANCPI nr. 600/2023.

* Suprafața este determinată în planul de proiecție Stereo 70.



Date referitoare la teren

Crt	Categorie folosință	Intra vilan	Suprafața (mp)	Tarla	Parcelă	Nr. topo	Observații / Referințe
1	pasune	NU	1.213	-	-	-	

Lungime Segmente

1) Valorile lungimilor segmentelor sunt obținute din proiecție în plan.

Punct început	X / Y	Punct sfârșit	X / Y	Lungime segment (** (m)
1	345.578,594 545.607,639	2	345.570,763 545.605,757	8.054
2	345.570,763 545.605,757	3	345.570,342 545.595,284	10.481
3	345.570,342 545.595,284	4	345.568,33 545.578,448	16.956
4	345.568,33 545.578,448	5	345.567,236 545.574,604	3.997

Punct început	X / Y	Punct sfârșit	X / Y	Lungime segment (** (m)
5	345.567,236 545.574,604	6	345.561,954 545.564,874	11.071
6	345.561,954 545.564,874	7	345.557,645 545.557,1	8.888
7	345.557,645 545.557,1	8	345.552,664 545.549,611	8.994
8	345.552,664 545.549,611	9	345.560,31 545.546,063	8.429
9	345.560,31 545.546,063	10	345.571,466 545.540,509	12.462
10	345.571,466 545.540,509	11	345.582,072 545.554,23	17.342
11	345.582,072 545.554,23	12	345.589,591 545.570,087	17.549
12	345.589,591 545.570,087	13	345.587,473 545.579,755	9.897
13	345.587,473 545.579,755	14	345.583,851 545.589,29	10.2
14	345.583,851 545.589,29	15	345.582,071 545.601,375	12.215
15	345.582,071 545.601,375	1	345.578,594 545.607,639	7.164

** Lungimile segmentelor sunt determinate în planul de proiecție Stereo 70 și sunt rotunjite la 1 milimetru.

*** Distanța dintre puncte este formată din segmente cumulate ce sunt mai mici decât valoarea 1 milimetru.

**DATE DESPRE IMOBILUL NR. 3732**

Oficiul de Cadastru și Publicitate Imobiliară ALBA
Biroul de Cadastru și Publicitate Imobiliară Campeni

A. Partea I. Descrierea imobilului

TEREN Extravilan

Nr. CF vechi:1640
Nr. topografic:652/1

Adresa: Jud. Alba

Nr. Crt	Nr cadastral Nr. topografic	Suprafața* (mp)	Observații / Referințe
A1		865	Sector cadastral:32 Teren neimprejmuit; Parte din Cartea Funciara veche nr.1640 Sacatura.

B. Partea II. Proprietari și acte

Inscrieri privitoare la dreptul de proprietate și alte drepturi reale	Referințe
3732 / 25/03/2024	
Hotarare Judecatoreasca nr. 243/2006, din 15/03/2006 emis de Judecătoria Câmpeni;	
B1	A1
Intabulare, drept de PROPRIETATE, dobandit prin Hotarare Judecatoreasca, cota actuala 1/1, cota initiala 1/1	
1) TOADER OVIDIU-DUMITRU	
2) TOADER CARMEN-DORINA	

C. Partea III. SARCINI .

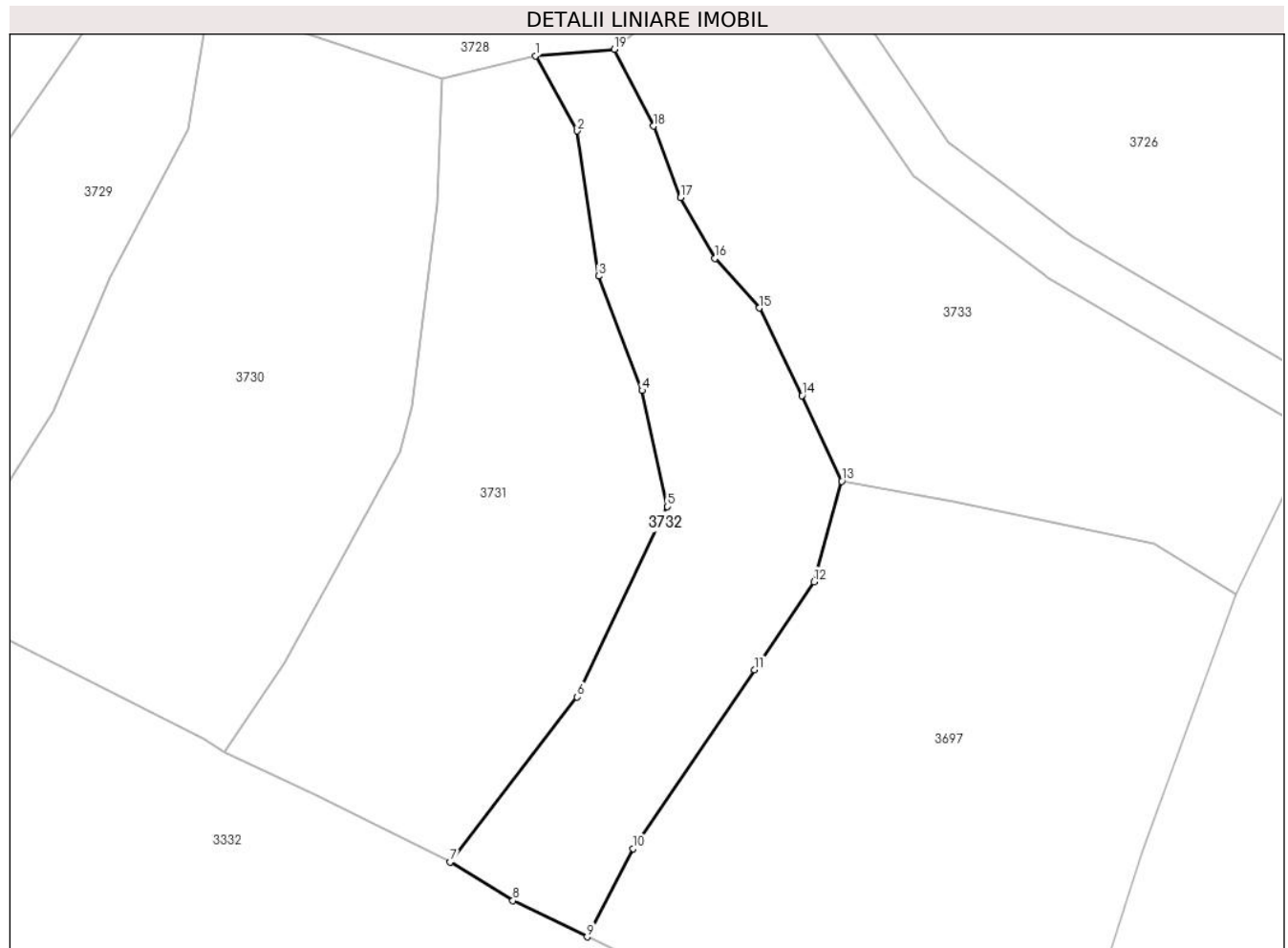
Inscrieri privind dezmembramintele dreptului de proprietate, drepturi reale de garanție și sarcini	Referințe
NU SUNT	

Anexa Nr. 1 La Partea I

Teren

Nr cadastral	Suprafața (mp)*	Observații / Referințe
	865	Parte din Cartea Funciara veche nr.1640 Sacatura.

* Suprafața este determinată în planul de proiecție Stereo 70.



Date referitoare la teren

Crt	Categorie folosință	Intravilan	Suprafața (mp)	Tarla	Parcelă	Nr. topo	Observații / Referințe
1	pasune	NU	865	-	-	-	

Lungime Segmente

1) Valorile lungimilor segmentelor sunt obținute din proiecție în plan.

Punct început	X / Y	Punct sfârșit	X / Y	Lungime segment (** (m)
1	345.578,594 545.607,639	2	345.582,071 545.601,375	7.164
2	345.582,071 545.601,375	3	345.583,851 545.589,29	12.215
3	345.583,851 545.589,29	4	345.587,473 545.579,755	10.2
4	345.587,473 545.579,755	5	345.589,591 545.570,087	9.897
5	345.589,591 545.570,087	6	345.582,072 545.554,23	17.549

Punct început	X / Y	Punct sfârșit	X / Y	Lungime segment (** (m)
6	345.582,072 545.554,23	7	345.571,466 545.540,509	17.342
7	345.571,466 545.540,509	8	345.576,709 545.537,288	6.153
8	345.576,709 545.537,288	9	345.582,892 545.534,259	6.885
9	345.582,892 545.534,259	10	345.586,74 545.541,608	8.295
10	345.586,74 545.541,608	11	345.596,844 545.556,502	17.998
11	345.596,844 545.556,502	12	345.601,8 545.563,831	8.847
12	345.601,8 545.563,831	13	345.604,122 545.572,201	8.686
13	345.604,122 545.572,201	14	345.600,801 545.579,331	7.865
14	345.600,801 545.579,331	15	345.597,26 545.586,633	8.115
15	345.597,26 545.586,633	16	345.593,531 545.590,756	5.559
16	345.593,531 545.590,756	17	345.590,684 545.595,831	5.819
17	345.590,684 545.595,831	18	345.588,432 545.601,779	6.36
18	345.588,432 545.601,779	19	345.585,161 545.608,181	7.189
19	345.585,161 545.608,181	1	345.578,594 545.607,639	6.589

** Lungimile segmentelor sunt determinate în planul de proiecție Stereo 70 și sunt rotunjite la 1 milimetru.

*** Distanța dintre puncte este formată din segmente cumulate ce sunt mai mici decât valoarea 1 milimetru.

**DATE DESPRE IMOBILUL NR. 3733**

Oficiul de Cadastru și Publicitate Imobiliară ALBA
Biroul de Cadastru și Publicitate Imobiliară Campeni

A. Partea I. Descrierea imobilului

TEREN Necunoscut

Nr. CF vechi:1328, 1325

Nr. topografic: 653, 591

Adresa: Loc. Necsesti, Jud. Alba

Nr. Crt	Nr cadastral Nr. topografic	Suprafața* (mp)	Observații / Referințe
A1		1.183	Sector cadastral:32 Teren neimprejmit; Parte din Cartea Funciara veche nr.1328, 1325 Sacatura, cu nr. topografic vechi 653, 591. Configuratia imobilului stabilita conform identificarii in teren si a masuratorilor efectuate nu corespunde cu situatia tehnica a imobilului din cartea funciara veche, conform ordinul ANCP nr. 600/2023.

B. Partea II. Proprietari și acte

Inscrieri privitoare la dreptul de proprietate și alte drepturi reale		Referințe
3733 / 25/03/2024		
Act Normativ nr. 7, din 13/03/1996 emis de PARLAMENT;		
B1	Intabulare, drept de PROPRIETATE, dobandit prin Lege, cota actuala 1/1, cota initiala 1/1 1) NEIDENTIFICAT NEIDENTIFICAT	A1
Act Administrativ nr. 1555, din 13/03/2024 emis de COMUNA VADU MOȚILOR;		
B2	Se noteaza posesia factica in favoarea lui Dunca Ioan 1) DUNCA IOAN	A1

C. Partea III. SARCINI .

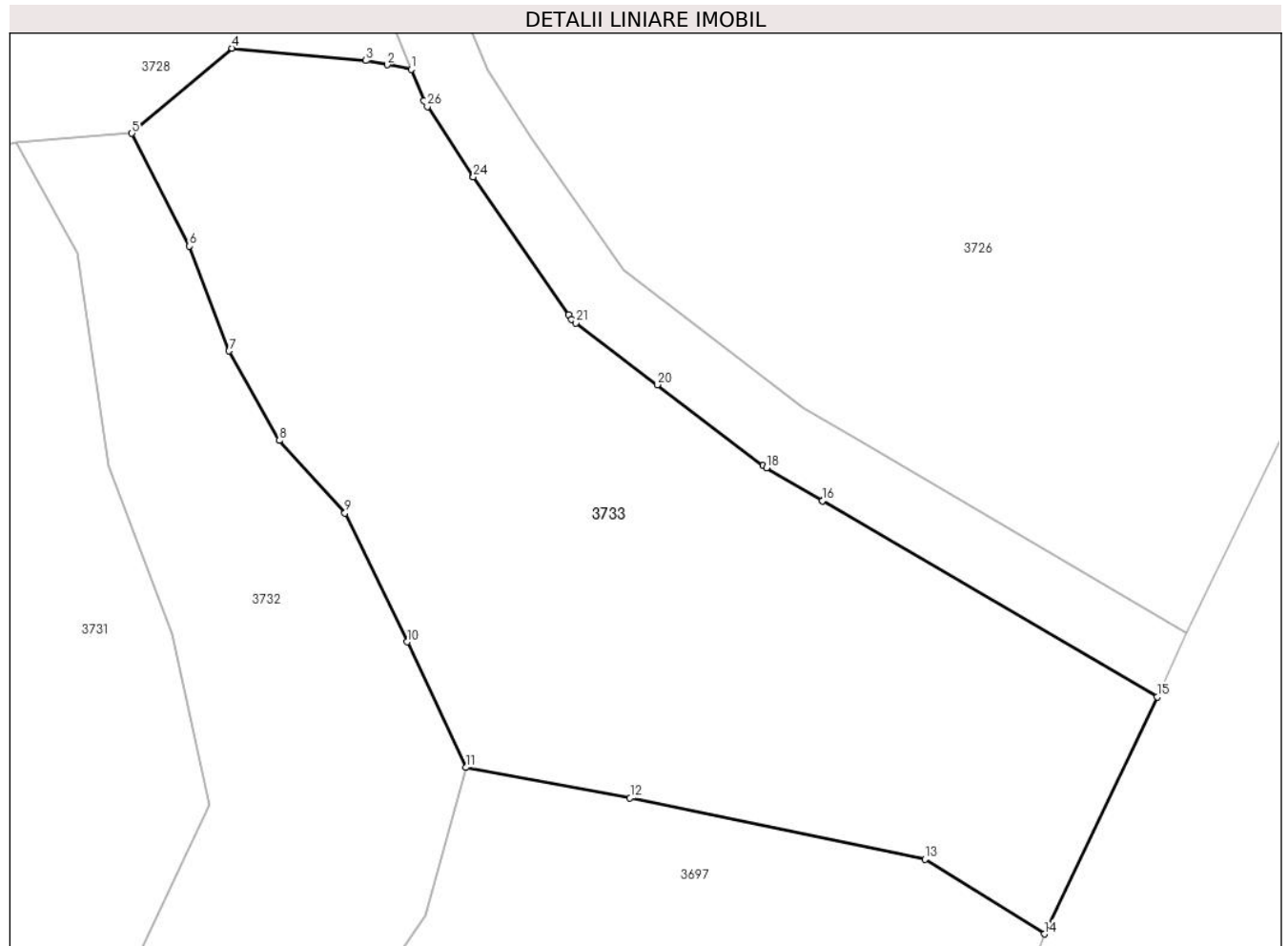
Inscrieri privind dezmembramintele dreptului de proprietate, drepturi reale de garanție și sarcini	Referințe
NU SUNT	

Anexa Nr. 1 La Partea I

Teren

Nr cadastral	Suprafața (mp)*	Observații / Referințe
	1.183	Parte din Cartea Funciara veche nr.1328, 1325 Sacatura, cu nr. topografic vechi 653, 591. Configuratia imobilului stabilita conform identificarii in teren si a masuratorilor efectuate nu corespunde cu situatia tehnica a imobilului din cartea funciara veche, conform ordinul ANCPI nr. 600/2023.

* Suprafața este determinată în planul de proiecție Stereo 70.



Date referitoare la teren

Crt	Categorie folosință	Intravilan	Suprafața (mp)	Tarla	Parcelă	Nr. topo	Observații / Referințe
1	pasune	DA	107	-	-	-	
2	pasune	NU	1.076	-	-	-	

Lungime Segmente

1) Valorile lungimilor segmentelor sunt obținute din proiecție în plan.

Punct început	X / Y	Punct sfârșit	X / Y	Lungime segment (** (m)
1	345.601,033 545.611,8	2	345.599,653 545.612,07	1.406
3	345.598,449 545.612,305	4	345.590,844 545.613,004	7.637
5	345.585,161 545.608,181	6	345.588,432 545.601,779	7.189

Punct început	X / Y	Punct sfârșit	X / Y	Lungime segment (** (m)
2	345.599,653 545.612,07	3	345.598,449 545.612,305	1.227
4	345.590,844 545.613,004	5	345.585,161 545.608,181	7.454
6	345.588,432 545.601,779	7	345.590,684 545.595,831	6.36

Punct început	X / Y	Punct sfârșit	X / Y	Lungime segment (** (m)
7	345.590,684 545.595,831	8	345.593,531 545.590,756	5.819
9	345.597,26 545.586,633	10	345.600,801 545.579,331	8.115
11	345.604,122 545.572,201	12	345.613,452 545.570,476	9.488
13	345.630,201 545.566,989	14	345.636,993 545.562,757	8.003
15	345.643,39 545.576,197	16	345.624,38 545.587,332	22.031
17	345.624,374 545.587,336	18	345.621,206 545.589,205	3.678
19	345.621,01 545.589,337	20	345.615,003 545.593,915	7.553
21	345.610,387 545.597,422	22	345.610,15 545.597,634	0.318
23	345.609,95 545.597,879	24	345.604,553 545.605,706	9.507
25	345.604,528 545.605,744	26	345.601,936 545.609,694	4.725
27	345.601,757 545.610,033	1	345.601,033 545.611,8	1.91

Punct început	X / Y	Punct sfârșit	X / Y	Lungime segment (** (m)
8	345.593,531 545.590,756	9	345.597,26 545.586,633	5.559
10	345.600,801 545.579,331	11	345.604,122 545.572,201	7.865
12	345.613,452 545.570,476	13	345.630,201 545.566,989	17.108
14	345.636,993 545.562,757	15	345.643,39 545.576,197	14.885
16	345.624,38 545.587,332	17	345.624,374 545.587,336	0.007
18	345.621,206 545.589,205	19	345.621,01 545.589,337	0.236
20	345.615,003 545.593,915	21	345.610,387 545.597,422	5.797
22	345.610,15 545.597,634	23	345.609,95 545.597,879	0.316
24	345.604,553 545.605,706	25	345.604,528 545.605,744	0.045
26	345.601,936 545.609,694	27	345.601,757 545.610,033	0.383

** Lungimile segmentelor sunt determinate în planul de proiecție Stereo 70 și sunt rotunjite la 1 milimetru.

*** Distanța dintre puncte este formată din segmente cumulate ce sunt mai mici decât valoarea 1 milimetru.

**DATE DESPRE IMOBILUL NR. 3734**

Oficiul de Cadastru și Publicitate Imobiliară ALBA
Biroul de Cadastru și Publicitate Imobiliară Campeni

A. Partea I. Descrierea imobilului

TEREN Extravilan

Adresa: Jud. Alba

Nr. Crt	Nr cadastral Nr. topografic	Suprafața* (mp)	Observații / Referințe
A1		1.188	Sector cadastral:32 Teren neimprejmuit; UP II UA 82 A/4

B. Partea II. Proprietari și acte

Inscrieri privitoare la dreptul de proprietate și alte drepturi reale		Referințe
3734 / 25/03/2024		
Act Administrativ nr. 7079/499, din 08/08/2005 emis de CJSDPAT ALBA;		
B1	Intabulare, drept de PROPRIETATE, dobândit prin Reconstituire, cota actuala 1/1, cota initiala 1/1	A1
1) ASOCIAȚIA COMPOSESORATUL SILVIC 'SACATURA' VADU MOȚILOR, CIF:24218046		

C. Partea III. SARCINI .

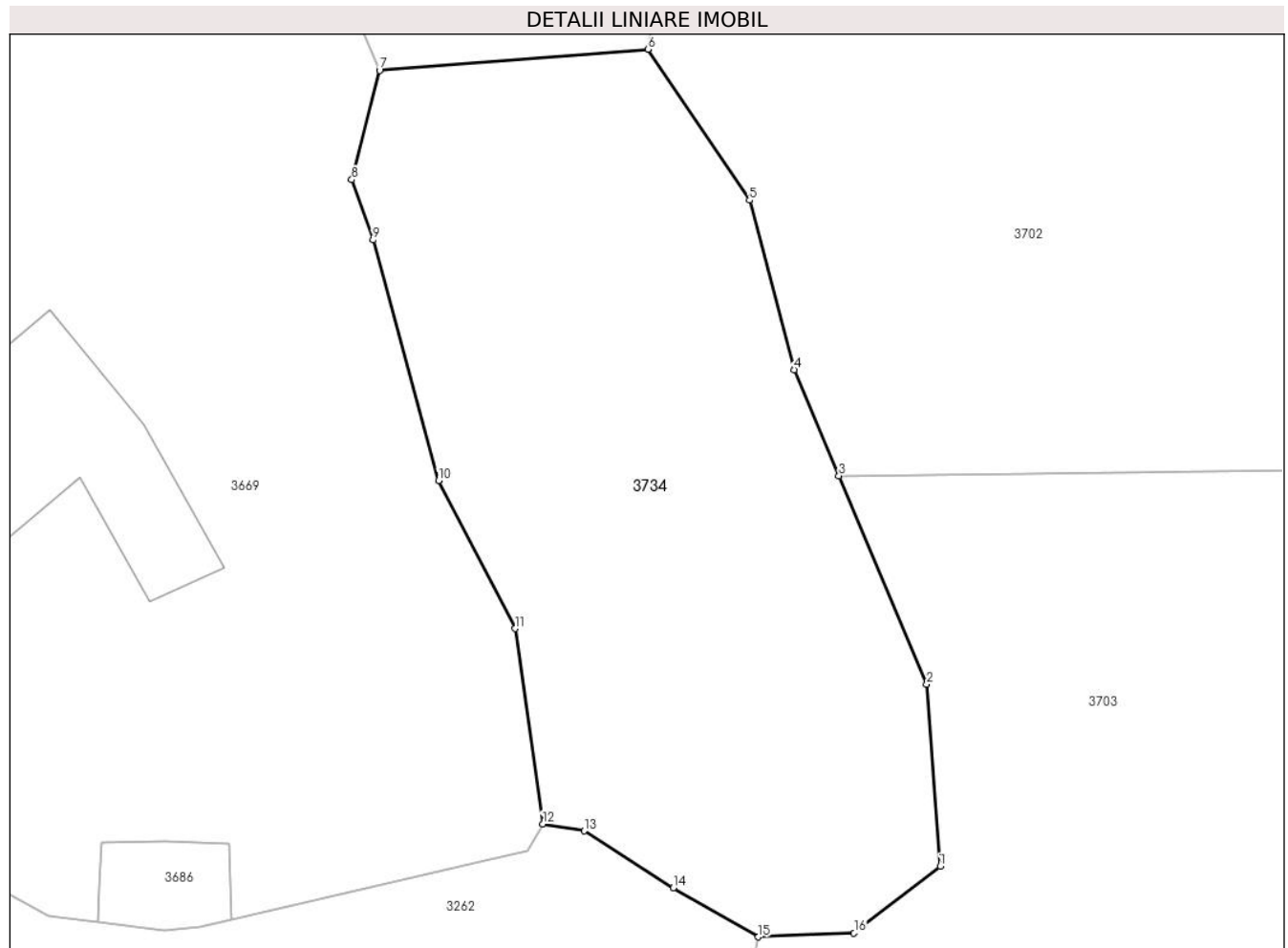
Inscrieri privind dezmembramintele dreptului de proprietate, drepturi reale de garanție și sarcini	Referințe
NU SUNT	

Anexa Nr. 1 La Partea I

Teren

Nr cadastral	Suprafața (mp)*	Observații / Referințe
	1.188	UP II UA 82 A/4

* Suprafața este determinată în planul de proiecție Stereo 70.



Date referitoare la teren

Crt	Categorie folosință	Intravilan	Suprafața (mp)	Tarla	Parcelă	Nr. topo	Observații / Referințe
1	padure	NU	1.188	-	-	-	UP II UA 82 A/4

Lungime Segmente

1) Valorile lungimilor segmentelor sunt obținute din proiecție în plan.

Punct început	X / Y	Punct sfârșit	X / Y	Lungime segment (** (m)
1	345.190,265 546.066,501	2	345.189,453 546.077,571	11.1
2	345.189,453 546.077,571	3	345.184,1 546.090,247	13.76
3	345.184,1 546.090,247	4	345.181,378 546.096,693	6.997
4	345.181,378 546.096,693	5	345.178,655 546.107,009	10.669
5	345.178,655 546.107,009	6	345.172,474 546.116,184	11.063

Punct început	X / Y	Punct sfârșit	X / Y	Lungime segment (** (m)
6	345.172,474 546.116,184	7	345.156,134 546.114,904	16.39
7	345.156,134 546.114,904	8	345.154,435 546.108,252	6.866
8	345.154,435 546.108,252	9	345.155,735 546.104,581	3.894
9	345.155,735 546.104,581	10	345.159,714 546.089,95	15.162
10	345.159,714 546.089,95	11	345.164,386 546.080,959	10.132
11	345.164,386 546.080,959	12	345.166,068 546.069,062	12.015
12	345.166,068 546.069,062	13	345.168,581 546.068,642	2.548
13	345.168,581 546.068,642	14	345.174,013 546.065,174	6.445
14	345.174,013 546.065,174	15	345.179,198 546.062,2	5.977
15	345.179,198 546.062,2	16	345.185,018 546.062,437	5.825
16	345.185,018 546.062,437	1	345.190,265 546.066,501	6.637

** Lungimile segmentelor sunt determinate în planul de proiecție Stereo 70 și sunt rotunjite la 1 milimetru.

*** Distanța dintre puncte este formată din segmente cumulate ce sunt mai mici decât valoarea 1 milimetru.

