

**DATE DESPRE IMOBILUL NR. 6285**

Oficiul de Cadastru și Publicitate Imobiliară ALBA
Biroul de Cadastru și Publicitate Imobiliară Alba Iulia

A. Partea I. Descrierea imobilului

TEREN Extravilan

Adresa: Jud. Alba

Nr. Crt	Nr cadastral Nr. topografic	Suprafața* (mp)	Observații / Referințe
A1		1.058	Sector cadastral:68 Teren neimprejmuit; Diferenta de suprafata se afla sub culoarul de autostrada si la ID 6169

B. Partea II. Proprietari și acte

Inscrieri privitoare la dreptul de proprietate și alte drepturi reale		Referințe
/		
Act Administrativ nr. 5252/691, din 30/03/1995 emis de CJPSDPAT ALBA (titlu de proprietate);		
B1	Intabulare, drept de PROPRIETATE, dobandit prin Reconstituire, cota actuala 1/1 1) HAȚEGAN I MARIA 2) GROZĂVESCU I VALERIA	A1

C. Partea III. SARCINI .

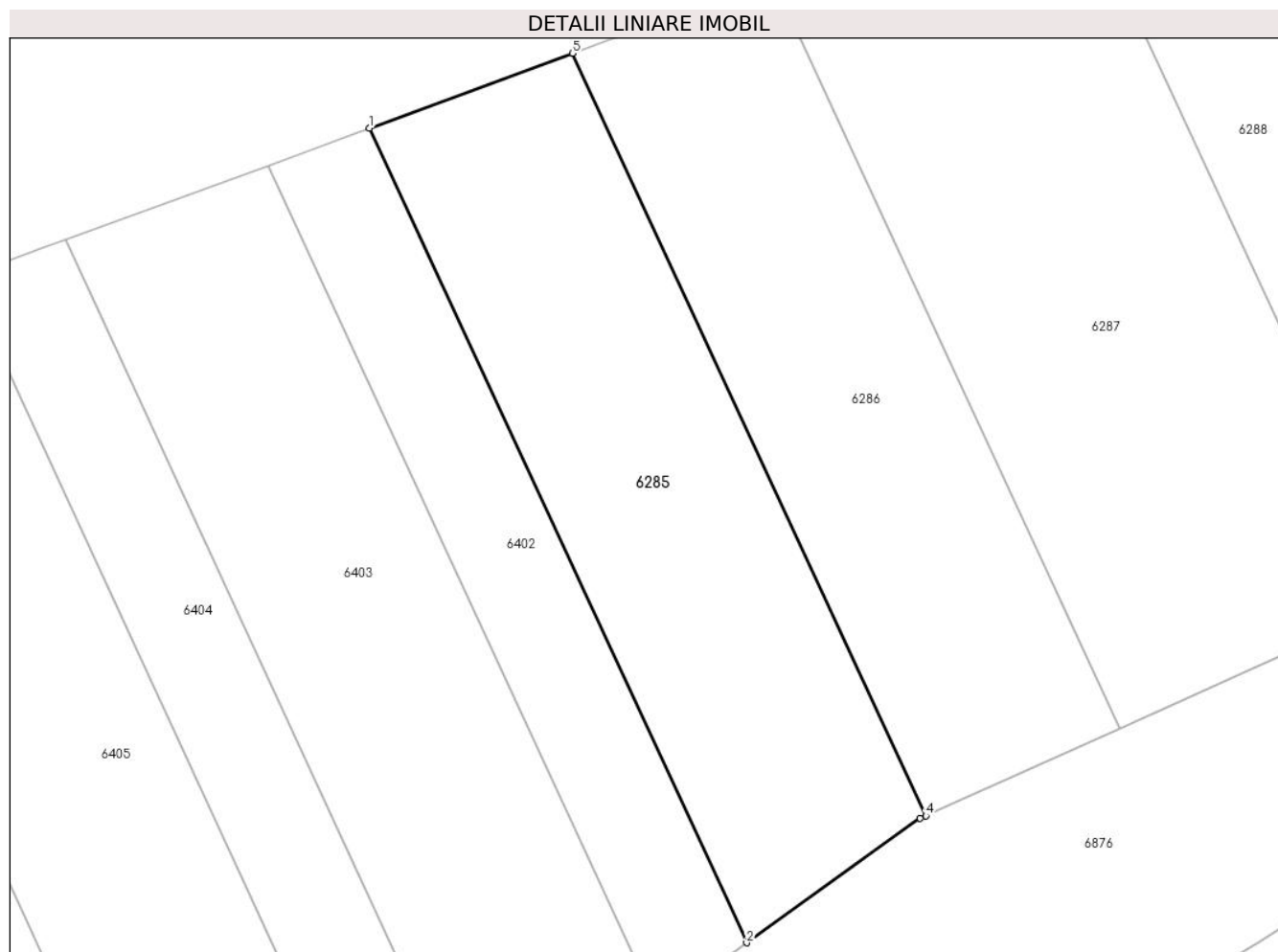
Inscrieri privind dezmembramintele dreptului de proprietate, drepturi reale de garanție și sarcini	Referințe
NU SUNT	

Anexa Nr. 1 La Partea I

Teren

Nr cadastral	Suprafața (mp)*	Observații / Referințe
	1.058	Diferenta de suprafata se afla sub culoarul de autostrada si la ID 6169

* Suprafața este determinată în planul de proiecție Stereo 70.



Date referitoare la teren

Crt	Categorie folosință	Intra vilan	Suprafața (mp)	Tarla	Parcelă	Nr. topo	Observații / Referințe
1	arabil	NU	1.058	-	1429/115	-	

Lungime Segmente

1) Valorile lungimilor segmentelor sunt obținute din proiecție în plan.

Punct început	X / Y	Punct sfârșit	X / Y	Lungime segment (** (m)
1	372.612,304 493.169,198	2	372.640,663 493.107,995	67.454
2	372.640,663 493.107,995	3	372.653,705 493.117,349	16.05
3	372.653,705 493.117,349	4	372.654,118 493.117,535	0.453
4	372.654,118 493.117,535	5	372.627,57 493.174,831	63.147
5	372.627,57 493.174,831	1	372.612,304 493.169,198	16.272

**** Lungimile segmentelor sunt determinate în planul de proiecţie Stereo 70 şi sunt rotunjite la 1 milimetru.**

***** Distanţa dintre puncte este formată din segmente cumulate ce sunt mai mici decât valoarea 1 milimetru.**

**DATE DESPRE IMOBILUL NR. 6286**

Oficiul de Cadastru și Publicitate Imobiliară ALBA
Biroul de Cadastru și Publicitate Imobiliară Alba Iulia

A. Partea I. Descrierea imobilului

TEREN Extravilan

Adresa: Jud. Alba

Nr. Crt	Nr cadastral Nr. topografic	Suprafața* (mp)	Observații / Referințe
A1		1.005	Sector cadastral:68 Teren neimprejmuit; Diferenta de suprafata se afla sub culoarul de autostrada si la ID 6170

B. Partea II. Proprietari și acte

Inscrieri privitoare la dreptul de proprietate și alte drepturi reale		Referințe
/		
Act Administrativ nr. 6448/857, din 06/06/1995 emis de CJPSDPAT ALBA (titlu de proprietate);		
B1	Intabulare, drept de PROPRIETATE, dobandit prin Reconstituire, cota actuala 1/1 1) ARMEAN I ION	A1

C. Partea III. SARCINI .

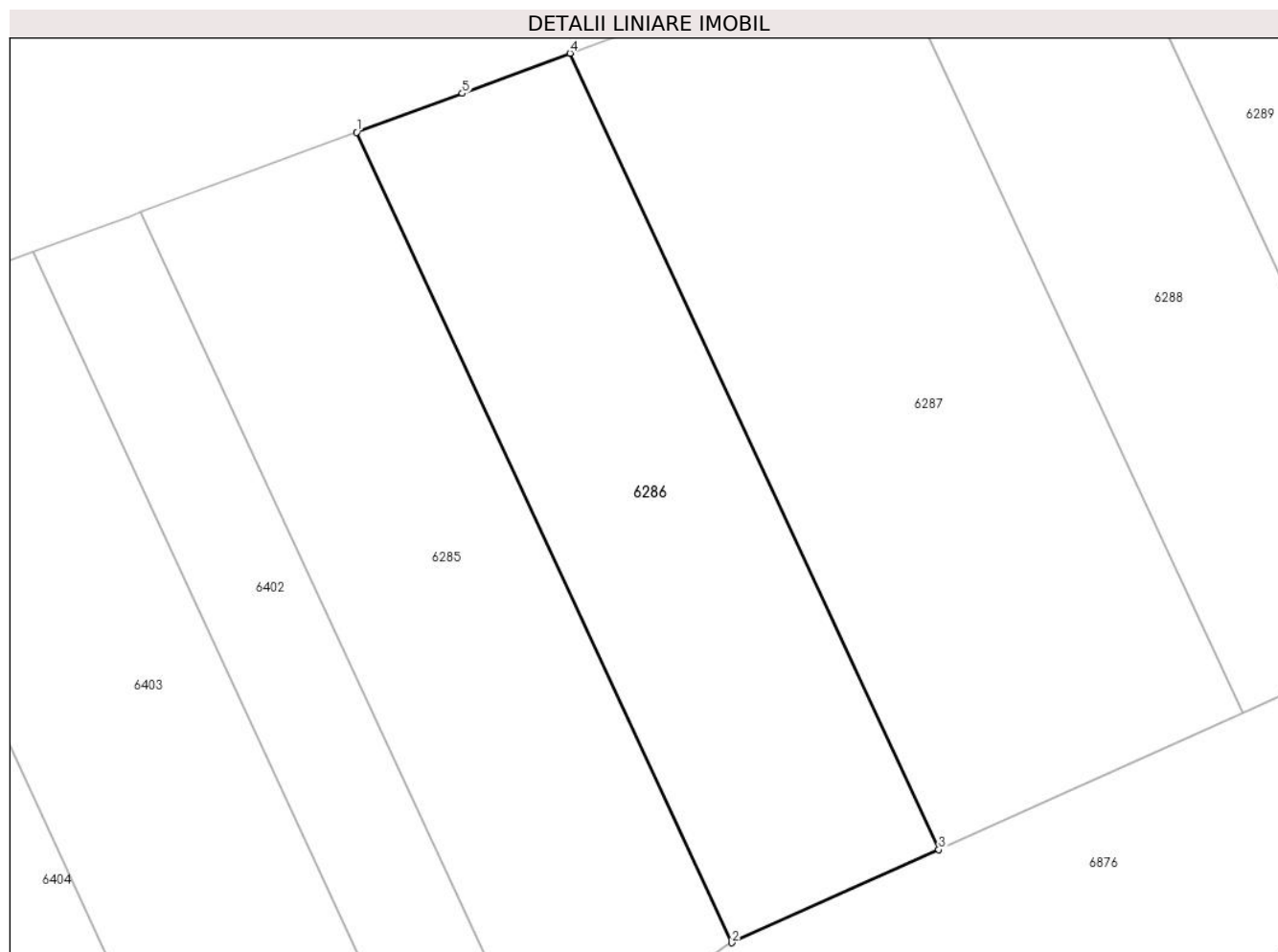
Inscrieri privind dezmembramintele dreptului de proprietate, drepturi reale de garanție și sarcini	Referințe
NU SUNT	

Anexa Nr. 1 La Partea I

Teren

Nr cadastral	Suprafața (mp)*	Observații / Referințe
	1.005	Diferenta de suprafata se afla sub culoarul de autostrada si la ID 6170

* Suprafața este determinată în planul de proiecție Stereo 70.



Date referitoare la teren

Crt	Categorie folosință	Intra vilan	Suprafața (mp)	Tarla	Parcelă	Nr. topo	Observații / Referințe
1	arabil	NU	1.005	-	1429/114	-	

Lungime Segmente

1) Valorile lungimilor segmentelor sunt obținute din proiecție în plan.

Punct început	X / Y	Punct sfârșit	X / Y	Lungime segment (** (m)
1	372.627,57 493.174,831	2	372.654,118 493.117,535	63.147
2	372.654,118 493.117,535	3	372.668,758 493.124,124	16.054
3	372.668,758 493.124,124	4	372.642,671 493.180,425	62.051
4	372.642,671 493.180,425	5	372.635,049 493.177,591	8.132
5	372.635,049 493.177,591	1	372.627,57 493.174,831	7.972

**** Lungimile segmentelor sunt determinate în planul de proiecţie Stereo 70 şi sunt rotunjite la 1 milimetru.**

***** Distanţa dintre puncte este formată din segmente cumulate ce sunt mai mici decât valoarea 1 milimetru.**

**DATE DESPRE IMOBILUL NR. 6287**

Oficiul de Cadastru și Publicitate Imobiliară ALBA
Biroul de Cadastru și Publicitate Imobiliară Alba Iulia

A. Partea I. Descrierea imobilului

TEREN Extravilan

Adresa: Jud. Alba

Nr. Crt	Nr cadastral Nr. topografic	Suprafața* (mp)	Observații / Referințe
A1		1.443	Sector cadastral:68 Teren neimprejmuit; Diferenta de suprafata se afla sub culoarul de autostrada si la ID 6171

B. Partea II. Proprietari și acte

Inscrieri privitoare la dreptul de proprietate și alte drepturi reale		Referințe
/		
Act Administrativ nr. 518/336, din 01/09/1994 emis de CJPSDPAT ALBA (titlu de proprietate);		
B1	Intabulare, drept de PROPRIETATE, dobandit prin Reconstituire, cota actuala 1/1 1) LUPU R IOAN 2) LUPU R VASILE 3) LUPU MARIA 4) BUDI R MARIA	A1

C. Partea III. SARCINI .

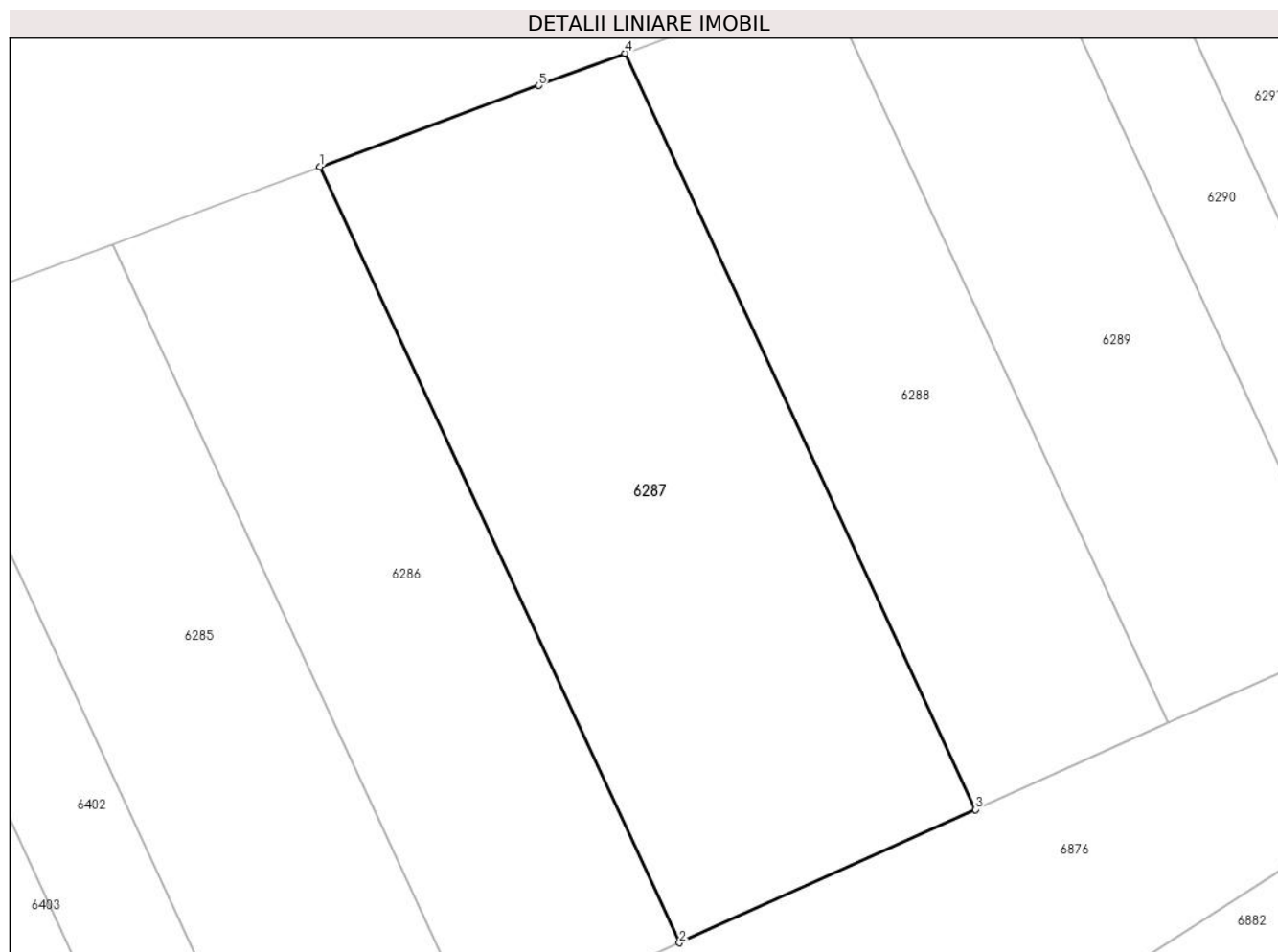
Inscrieri privind dezmembramintele dreptului de proprietate, drepturi reale de garanție și sarcini	Referințe
NU SUNT	

Anexa Nr. 1 La Partea I

Teren

Nr cadastral	Suprafața (mp)*	Observații / Referințe
	1.443	Diferența de suprafața se afla sub culoarul de autostrada și la ID 6171

* Suprafața este determinată în planul de proiecție Stereo 70.



Date referitoare la teren

Crt	Categorie folosință	Intravilan	Suprafața (mp)	Tarla	Parcelă	Nr. topo	Observații / Referințe
1	arabil	NU	1.443	-	1429/113	-	

Lungime Segmente

1) Valorile lungimilor segmentelor sunt obținute din proiecție în plan.

Punct început	X / Y	Punct sfârșit	X / Y	Lungime segment (** (m)
1	372.642,671 493.180,425	2	372.668,758 493.124,124	62.051
2	372.668,758 493.124,124	3	372.690,236 493.133,791	23.553
3	372.690,236 493.133,791	4	372.664,806 493.188,673	60.488
4	372.664,806 493.188,673	5	372.658,563 493.186,334	6.667
5	372.658,563 493.186,334	1	372.642,671 493.180,425	16.955

**** Lungimile segmentelor sunt determinate în planul de proiecţie Stereo 70 şi sunt rotunjite la 1 milimetru.**

***** Distanţa dintre puncte este formată din segmente cumulate ce sunt mai mici decât valoarea 1 milimetru.**

**DATE DESPRE IMOBILUL NR. 6288**

Oficiul de Cadastru și Publicitate Imobiliară ALBA
Biroul de Cadastru și Publicitate Imobiliară Alba Iulia

A. Partea I. Descrierea imobilului

TEREN Extravilan

Adresa: Jud. Alba

Nr. Crt	Nr cadastral Nr. topografic	Suprafața* (mp)	Observații / Referințe
A1		922	Sector cadastral:68 Teren neimprejmuit; Diferenta de suprafata se afla sub culoarul de autostrada si la ID 6172

B. Partea II. Proprietari și acte

Inscrieri privitoare la dreptul de proprietate și alte drepturi reale		Referințe
/		
Act Administrativ nr. 6432/758, din 12/04/1995 emis de CJPSDPAT ALBA (titlu de proprietate);		
B1	Intabulare, drept de PROPRIETATE, dobandit prin Reconstituire, cota actuala 1/1 1) CODEA I AVRAM	A1

C. Partea III. SARCINI .

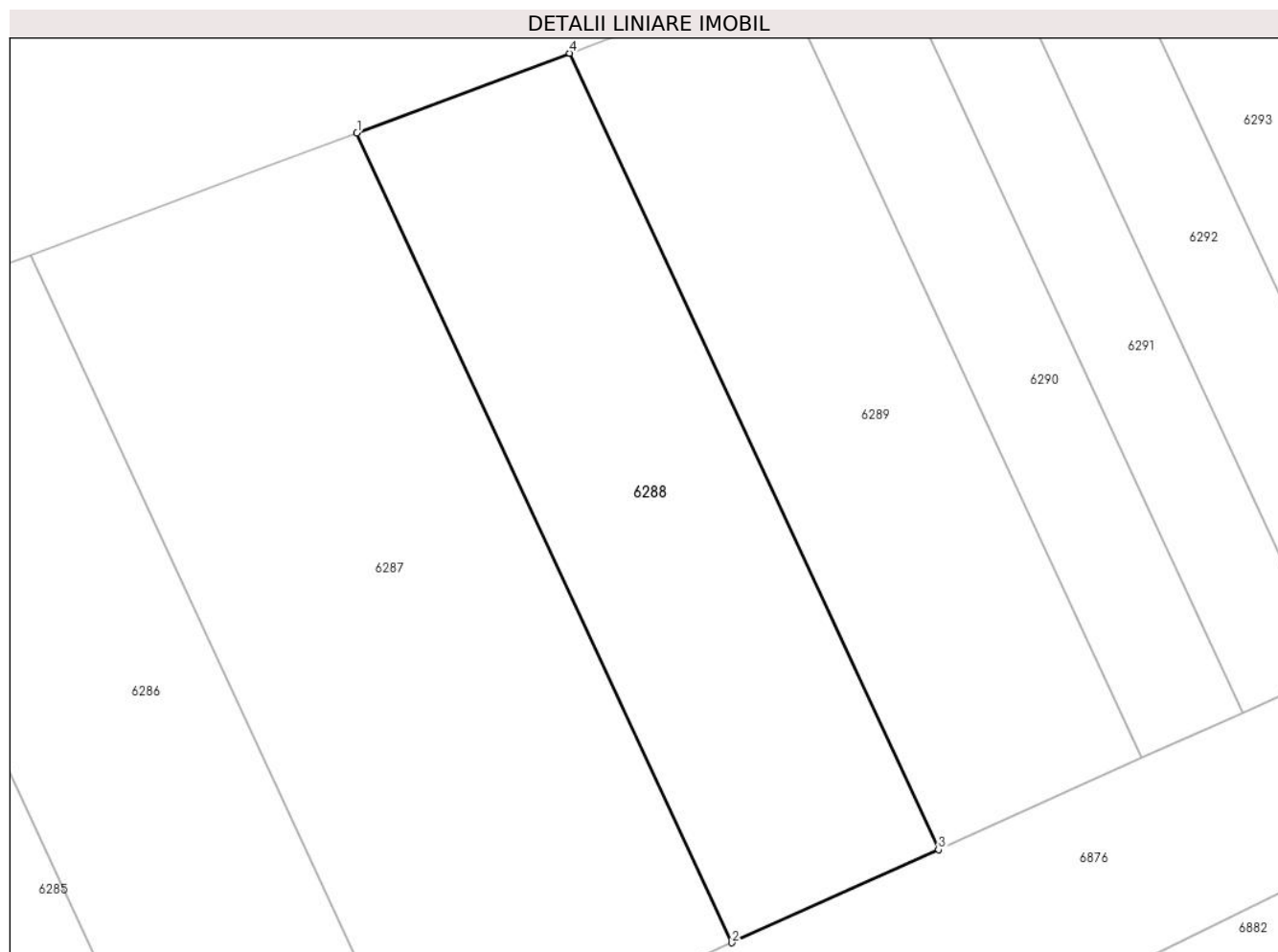
Inscrieri privind dezmembramintele dreptului de proprietate, drepturi reale de garanție și sarcini	Referințe
NU SUNT	

Anexa Nr. 1 La Partea I

Teren

Nr cadastral	Suprafața (mp)*	Observații / Referințe
	922	Diferenta de suprafata se afla sub culoarul de autostrada si la ID 6172

* Suprafața este determinată în planul de proiecție Stereo 70.



Date referitoare la teren

Crt	Categorie folosință	Intravilan	Suprafața (mp)	Tarla	Parcelă	Nr. topo	Observații / Referințe
1	arabil	NU	922	-	1429/112	-	

Lungime Segmente

1) Valorile lungimilor segmentelor sunt obținute din proiecție în plan.

Punct început	X / Y	Punct sfârșit	X / Y	Lungime segment (** (m)
1	372.664,806 493.188,673	2	372.690,236 493.133,791	60.488
2	372.690,236 493.133,791	3	372.704,255 493.140,1	15.373
3	372.704,255 493.140,1	4	372.679,242 493.194,082	59.495
4	372.679,242 493.194,082	1	372.664,806 493.188,673	15.416

** Lungimile segmentelor sunt determinate în planul de proiecție Stereo 70 și sunt rotunjite la 1 milimetru.

***** Distanţa dintre puncte este formată din segmente cumulate ce sunt mai mici decât valoarea 1 milimetru.**

**DATE DESPRE IMOBILUL NR. 6289**

Oficiul de Cadastru și Publicitate Imobiliară ALBA
Biroul de Cadastru și Publicitate Imobiliară Alba Iulia

A. Partea I. Descrierea imobilului

TEREN Extravilan

Adresa: Jud. Alba

Nr. Crt	Nr cadastral Nr. topografic	Suprafața* (mp)	Observații / Referințe
A1		893	Sector cadastral:68 Teren neimprejmuit; Diferenta de suprafata se afla sub culoarul de autostrada si la ID 6173

B. Partea II. Proprietari și acte

Inscrieri privitoare la dreptul de proprietate și alte drepturi reale		Referințe
/		
Act Administrativ nr. 5207/437, din 28/10/1994 emis de CJPSDPAT ALBA (titlu de proprietate);		
B1	Intabulare, drept de PROPRIETATE, dobandit prin Reconstituire, cota actuala 1/1 1) PURDEA S OCTAVIAN	A1

C. Partea III. SARCINI .

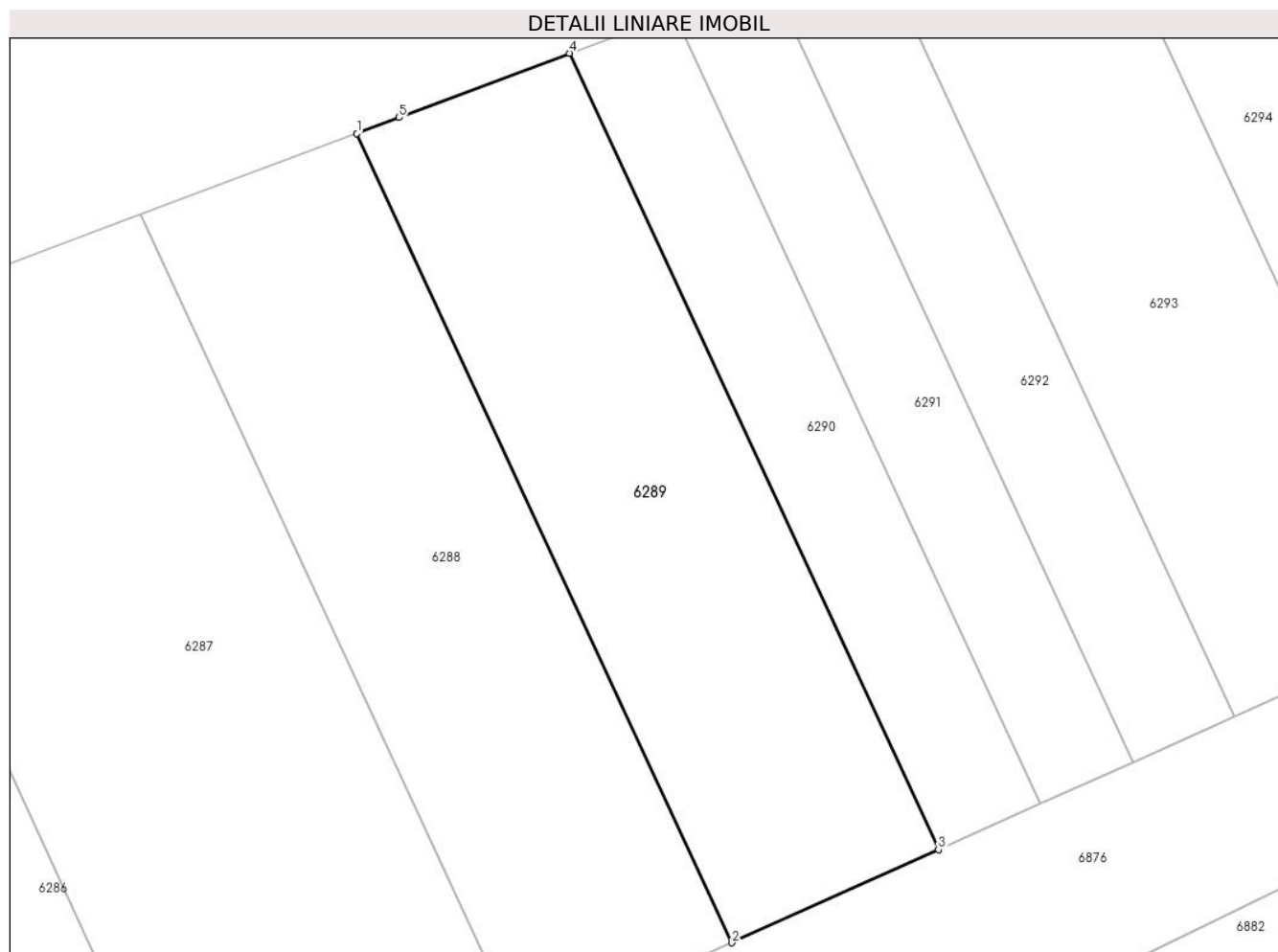
Inscrieri privind dezmembramintele dreptului de proprietate, drepturi reale de garanție și sarcini	Referințe
NU SUNT	

Anexa Nr. 1 La Partea I

Teren

Nr cadastral	Suprafața (mp)*	Observații / Referințe
	893	Diferenta de suprafata se afla sub culoarul de autostrada si la ID 6173

* Suprafața este determinată în planul de proiecție Stereo 70.



Date referitoare la teren

Crt	Categorie folosință	Intravilan	Suprafața (mp)	Tarla	Parcelă	Nr. topo	Observații / Referințe
1	arabil	NU	893	-	1429/111	-	

Lungime Segmente

1) Valorile lungimilor segmentelor sunt obținute din proiecție în plan.

Punct început	X / Y	Punct sfârșit	X / Y	Lungime segment (** (m)
1	372.679,242 493.194,082	2	372.704,255 493.140,1	59.495
2	372.704,255 493.140,1	3	372.718,051 493.146,309	15.129
3	372.718,051 493.146,309	4	372.693,436 493.199,433	58.55
4	372.693,436 493.199,433	5	372.682,056 493.195,137	12.164
5	372.682,056 493.195,137	1	372.679,242 493.194,082	3.005

**** Lungimile segmentelor sunt determinate în planul de proiecţie Stereo 70 şi sunt rotunjite la 1 milimetru.**

***** Distanţa dintre puncte este formată din segmente cumulate ce sunt mai mici decât valoarea 1 milimetru.**

**DATE DESPRE IMOBILUL NR. 6290**

Oficiul de Cadastru și Publicitate Imobiliară ALBA
Biroul de Cadastru și Publicitate Imobiliară Alba Iulia

A. Partea I. Descrierea imobilului

TEREN Extravilan

Adresa: Jud. Alba

Nr. Crt	Nr cadastral Nr. topografic	Suprafața* (mp)	Observații / Referințe
A1		436	Sector cadastral:68 Teren neimprejmuit; Diferenta de suprafata se afla sub culoarul de autostrada si la ID 6174

B. Partea II. Proprietari și acte

Inscrieri privitoare la dreptul de proprietate și alte drepturi reale		Referințe
/		
Act Administrativ nr. 6448/851, din 05/06/1995 emis de CJPSDPAT ALBA (titlu de proprietate);		
B1	Intabulare, drept de PROPRIETATE, dobandit prin Reconstituire, cota actuala 1/1 1) TUDORAN M ANA 2) TUDORAN I AUREL 3) LAZĂR I VICTORIA	A1

C. Partea III. SARCINI .

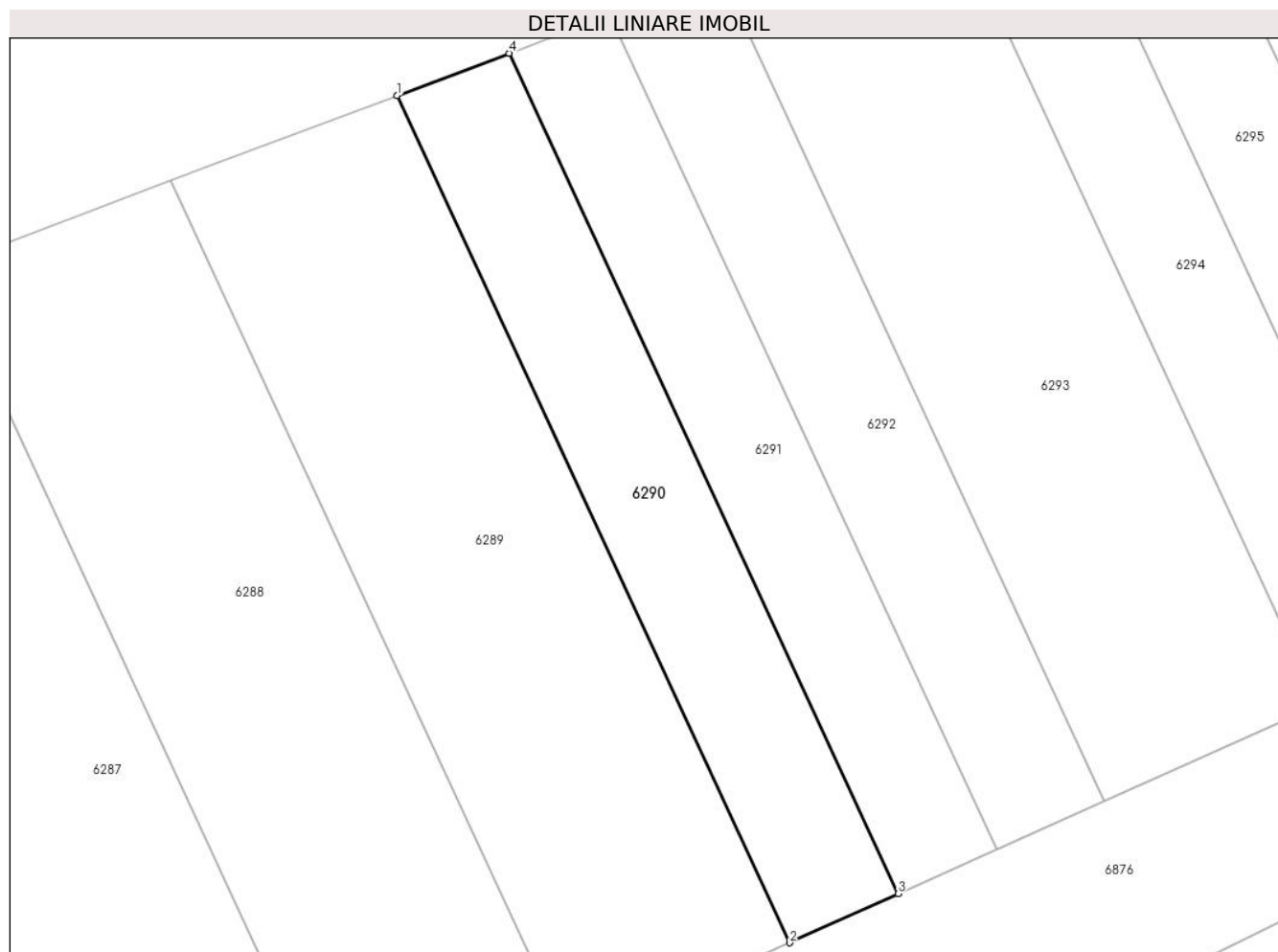
Inscrieri privind dezmembramintele dreptului de proprietate, drepturi reale de garanție și sarcini	Referințe
NU SUNT	

Anexa Nr. 1 La Partea I

Teren

Nr cadastral	Suprafața (mp)*	Observații / Referințe
	436	Diferenta de suprafata se afla sub culoarul de autostrada si la ID 6174

* Suprafața este determinată în planul de proiecție Stereo 70.



Date referitoare la teren

Crt	Categorie folosință	Intra vilan	Suprafața (mp)	Tarla	Parcelă	Nr. topo	Observații / Referințe
1	arabil	NU	436	-	1429/10	-	

Lungime Segmente

1) Valorile lungimilor segmentelor sunt obținute din proiecție în plan.

Punct început	X / Y	Punct sfârșit	X / Y	Lungime segment (** (m)
1	372.693,436 493.199,433	2	372.718,051 493.146,309	58.55
2	372.718,051 493.146,309	3	372.724,875 493.149,38	7.483
3	372.724,875 493.149,38	4	372.700,455 493.202,083	58.085
4	372.700,455 493.202,083	1	372.693,436 493.199,433	7.503

** Lungimile segmentelor sunt determinate în planul de proiecție Stereo 70 și sunt rotunjite la 1 milimetru.

***** Distanţa dintre puncte este formată din segmente cumulate ce sunt mai mici decât valoarea 1 milimetru.**

**DATE DESPRE IMOBILUL NR. 6291**

Oficiul de Cadastru și Publicitate Imobiliară ALBA
Biroul de Cadastru și Publicitate Imobiliară Alba Iulia

A. Partea I. Descrierea imobilului

TEREN Extravilan

Adresa: Jud. Alba

Nr. Crt	Nr cadastral Nr. topografic	Suprafața* (mp)	Observații / Referințe
A1		391	Sector cadastral:68 Teren neimprejmuit; Diferenta de suprafata se afla sub culoarul de autostrada si la ID 6175

B. Partea II. Proprietari și acte

Inscrieri privitoare la dreptul de proprietate și alte drepturi reale		Referințe
/		
Act Administrativ nr. 7034/1066, din 09/10/1995 emis de CJPSDPAT ALBA (titlu de proprietate);		
B1	Intabulare, drept de PROPRIETATE, dobandit prin Reconstituire, cota actuala 1/1 1) DEAC OCTAVIAN	A1

C. Partea III. SARCINI .

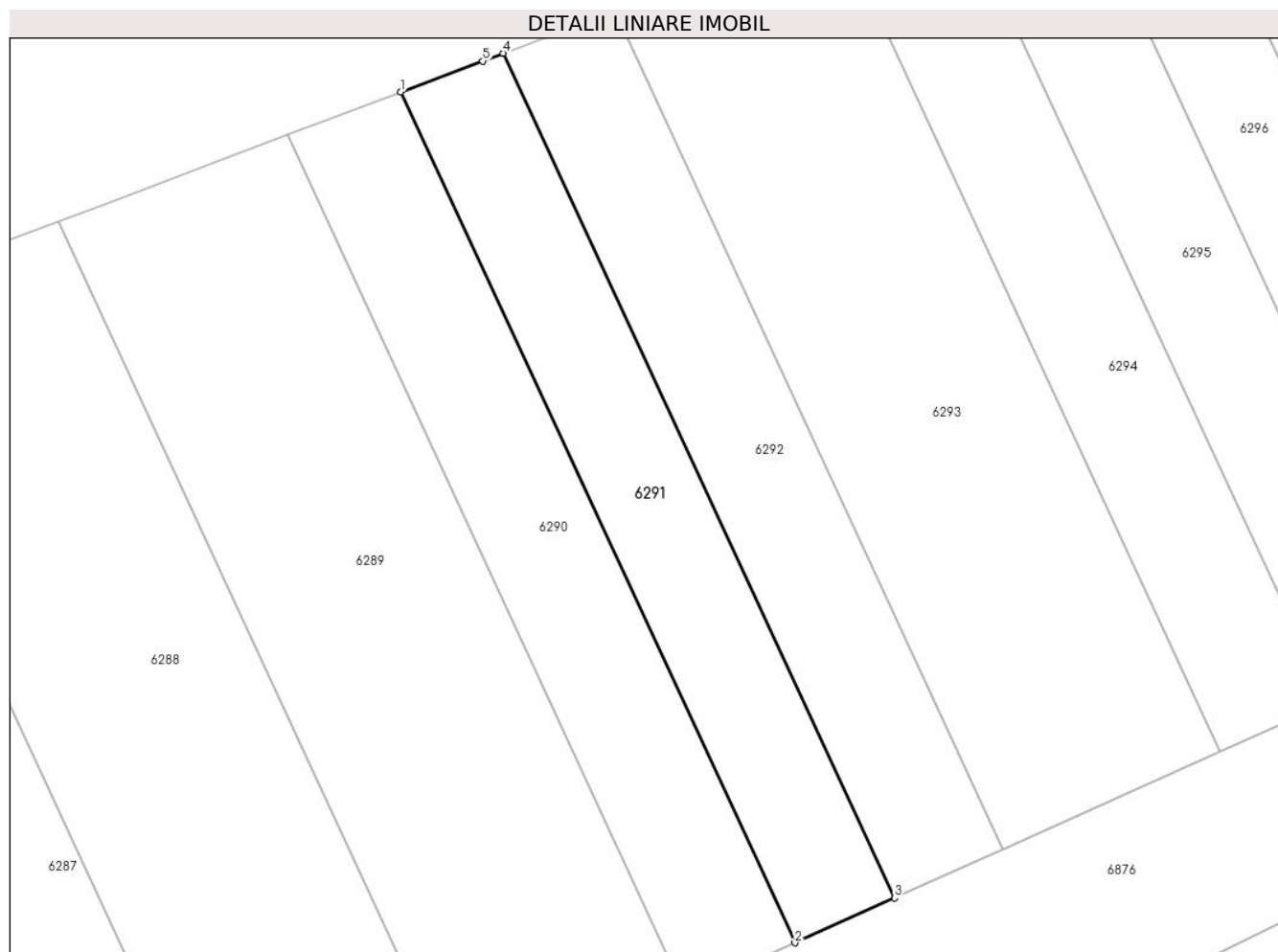
Inscrieri privind dezmembramintele dreptului de proprietate, drepturi reale de garanție și sarcini	Referințe
NU SUNT	

Anexa Nr. 1 La Partea I

Teren

Nr cadastral	Suprafața (mp)*	Observații / Referințe
	391	Diferenta de suprafata se afla sub culoarul de autostrada si la ID 6175

* Suprafața este determinată în planul de proiecție Stereo 70.



Date referitoare la teren

Crt	Categorie folosință	Intravilan	Suprafața (mp)	Tarla	Parcelă	Nr. topo	Observații / Referințe
1	arabil	NU	391	-	1429/109	-	

Lungime Segmente

1) Valorile lungimilor segmentelor sunt obținute din proiecție în plan.

Punct început	X / Y	Punct sfârșit	X / Y	Lungime segment (** (m)
1	372.700,455 493.202,083	2	372.724,875 493.149,38	58.085
2	372.724,875 493.149,38	3	372.731,039 493.152,154	6.759
3	372.731,039 493.152,154	4	372.706,794 493.204,48	57.67
4	372.706,794 493.204,48	5	372.705,526 493.203,998	1.357
5	372.705,526 493.203,998	1	372.700,455 493.202,083	5.421

**** Lungimile segmentelor sunt determinate în planul de proiecţie Stereo 70 şi sunt rotunjite la 1 milimetru.**

***** Distanţa dintre puncte este formată din segmente cumulate ce sunt mai mici decât valoarea 1 milimetru.**

**DATE DESPRE IMOBILUL NR. 6292**

Oficiul de Cadastru și Publicitate Imobiliară ALBA
Biroul de Cadastru și Publicitate Imobiliară Alba Iulia

A. Partea I. Descrierea imobilului

TEREN Extravilan

Adresa: Jud. Alba

Nr. Crt	Nr cadastral Nr. topografic	Suprafața* (mp)	Observații / Referințe
A1		426	Sector cadastral:68 Teren neimprejmuit; Diferenta de suprafata se afla sub culoarul de autostrada si la ID 6176

B. Partea II. Proprietari și acte

Inscrieri privitoare la dreptul de proprietate și alte drepturi reale		Referințe
/		
Act Administrativ nr. 7034/1036, din 21/09/1995 emis de CJPSDPAT ALBA (titlu de proprietate);		
B1	Intabulare, drept de PROPRIETATE, dobandit prin Reconstituire, cota actuala 1/1 1) MOISE VASILE	A1

C. Partea III. SARCINI .

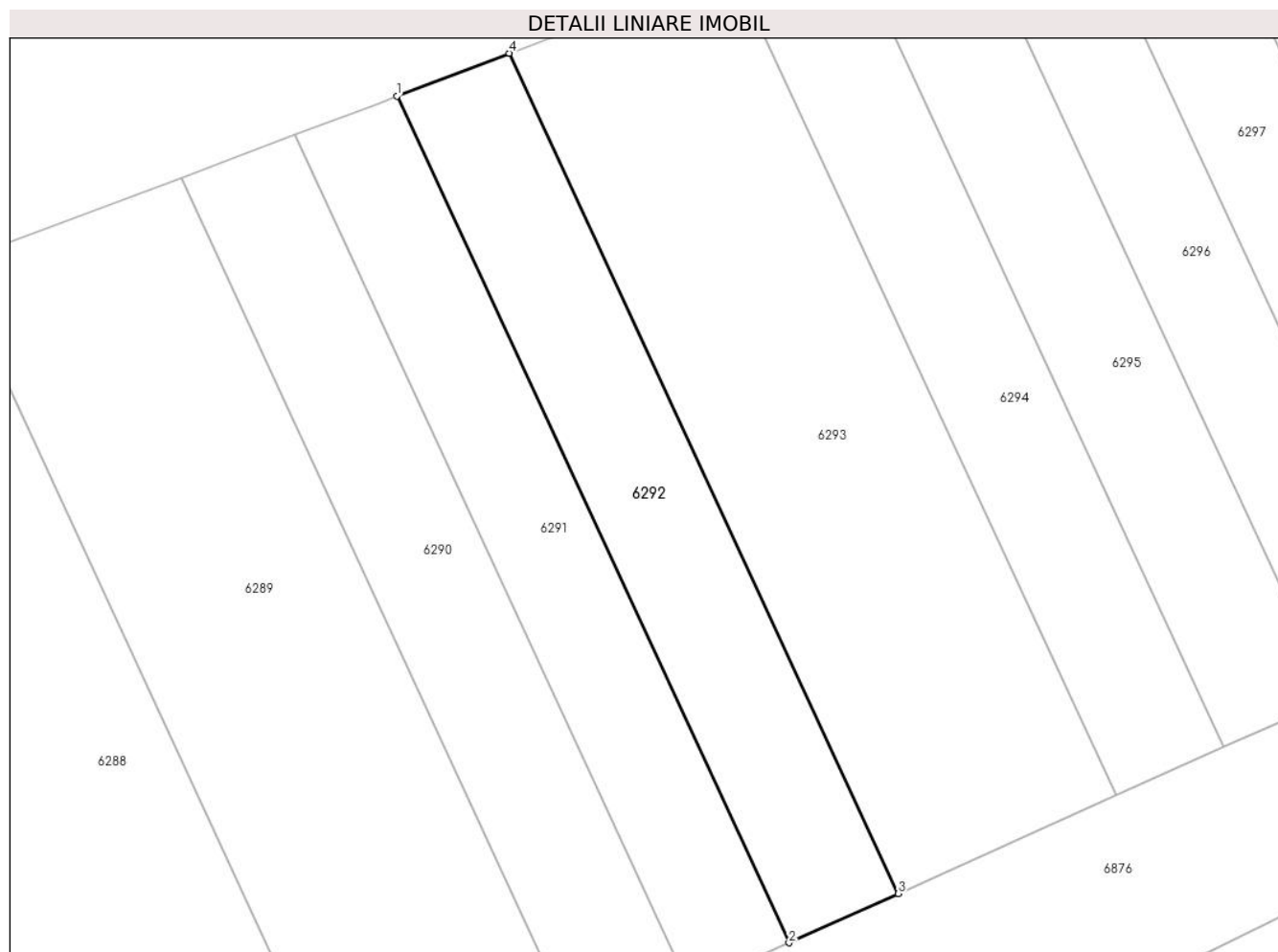
Inscrieri privind dezmembramintele dreptului de proprietate, drepturi reale de garanție și sarcini	Referințe
NU SUNT	

Anexa Nr. 1 La Partea I

Teren

Nr cadastral	Suprafața (mp)*	Observații / Referințe
	426	Diferenta de suprafata se afla sub culoarul de autostrada si la ID 6176

* Suprafața este determinată în planul de proiecție Stereo 70.



Date referitoare la teren

Crt	Categorie folosință	Intravilan	Suprafața (mp)	Tarla	Parcelă	Nr. topo	Observații / Referințe
1	arabil	NU	426	-	1429/108	-	

Lungime Segmente

1) Valorile lungimilor segmentelor sunt obținute din proiecție în plan.

Punct început	X / Y	Punct sfârșit	X / Y	Lungime segment (** (m)
1	372.706,794 493.204,48	2	372.731,039 493.152,154	57.67
2	372.731,039 493.152,154	3	372.737,798 493.155,196	7.411
3	372.737,798 493.155,196	4	372.713,738 493.207,121	57.228
4	372.713,738 493.207,121	1	372.706,794 493.204,48	7.429

** Lungimile segmentelor sunt determinate în planul de proiecție Stereo 70 și sunt rotunjite la 1 milimetru.

***** Distanţa dintre puncte este formată din segmente cumulate ce sunt mai mici decât valoarea 1 milimetru.**

**DATE DESPRE IMOBILUL NR. 6293**

Oficiul de Cadastru și Publicitate Imobiliară ALBA
Biroul de Cadastru și Publicitate Imobiliară Alba Iulia

A. Partea I. Descrierea imobilului

TEREN Extravilan

Adresa: Jud. Alba

Nr. Crt	Nr cadastral Nr. topografic	Suprafața* (mp)	Observații / Referințe
A1		837	Sector cadastral:68 Teren neimprejmuit; Diferenta de suprafata se afla sub culoarul de autostrada si la ID 6177

B. Partea II. Proprietari și acte

Inscrieri privitoare la dreptul de proprietate și alte drepturi reale		Referințe
/		
Act Administrativ nr. 6448/839, din 30/09/2002 emis de CJPSDPAT ALBA (titlu de proprietate);		
B1	Intabulare, drept de PROPRIETATE, dobandit prin Reconstituire, cota actuala 1/1 1) MARIAN GHEORGHITA 2) MARIAN T AVRAM 3) DURA SINZA	A1

C. Partea III. SARCINI .

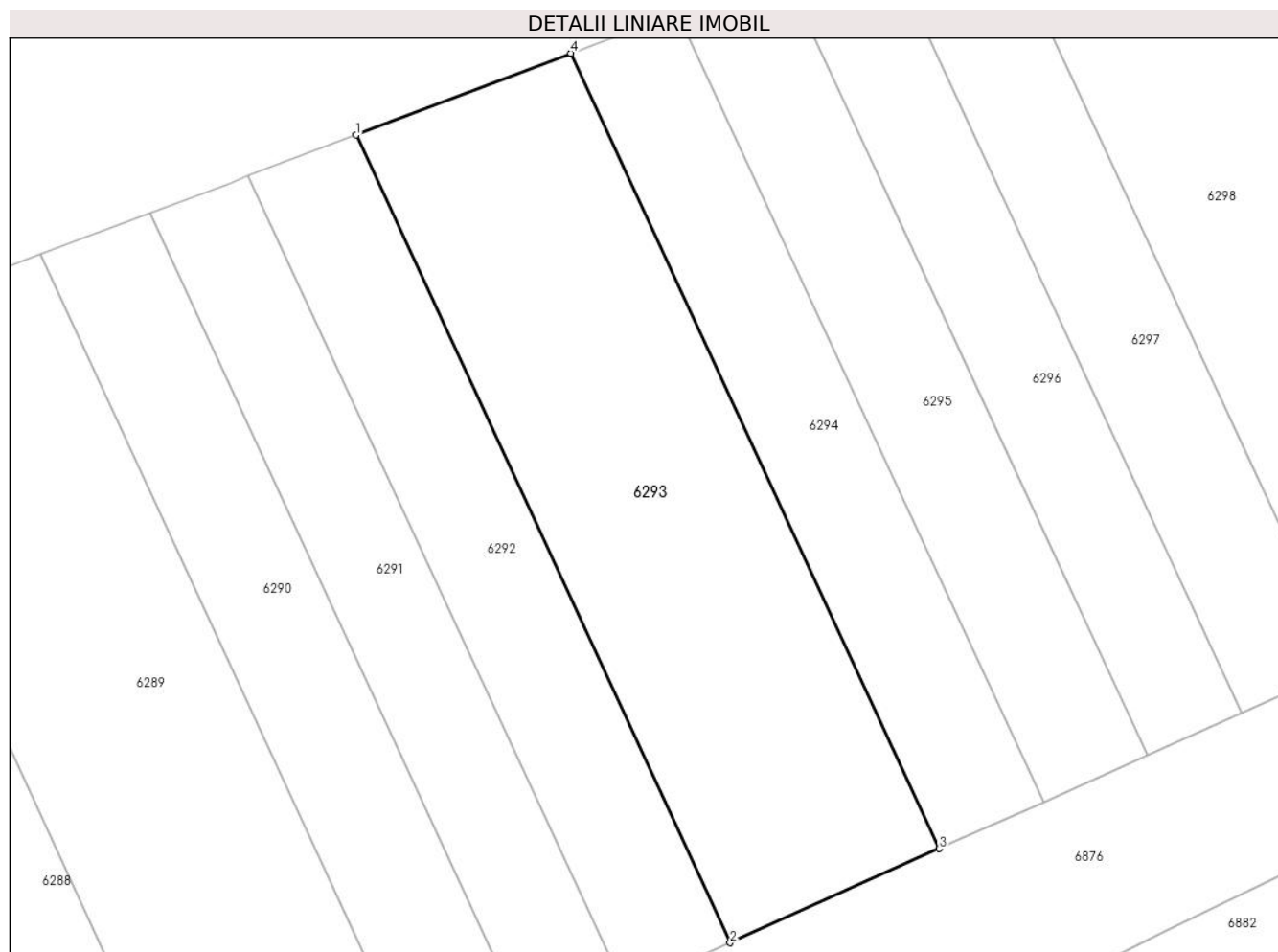
Inscrieri privind dezmembramintele dreptului de proprietate, drepturi reale de garanție și sarcini	Referințe
NU SUNT	

Anexa Nr. 1 La Partea I

Teren

Nr cadastral	Suprafața (mp)*	Observații / Referințe
	837	Diferenta de suprafata se afla sub culoarul de autostrada si la ID 6177

* Suprafața este determinată în planul de proiecție Stereo 70.



Date referitoare la teren

Crt	Categorie folosință	Intra vilan	Suprafața (mp)	Tarla	Parcelă	Nr. topo	Observații / Referințe
1	arabil	NU	837	-	1429/107	-	

Lungime Segmente

1) Valorile lungimilor segmentelor sunt obținute din proiecție în plan.

Punct început	X / Y	Punct sfârșit	X / Y	Lungime segment (** (m)
1	372.713,738 493.207,121	2	372.737,798 493.155,196	57.228
2	372.737,798 493.155,196	3	372.751,242 493.161,247	14.743
3	372.751,242 493.161,247	4	372.727,551 493.212,376	56.351
4	372.727,551 493.212,376	1	372.713,738 493.207,121	14.779

** Lungimile segmentelor sunt determinate în planul de proiecție Stereo 70 și sunt rotunjite la 1 milimetru.

***** Distanţa dintre puncte este formată din segmente cumulate ce sunt mai mici decât valoarea 1 milimetru.**

**DATE DESPRE IMOBILUL NR. 6294**

Oficiul de Cadastru și Publicitate Imobiliară ALBA
Biroul de Cadastru și Publicitate Imobiliară Alba Iulia

A. Partea I. Descrierea imobilului

TEREN Extravilan

Adresa: Jud. Alba

Nr. Crt	Nr cadastral Nr. topografic	Suprafața* (mp)	Observații / Referințe
A1		412	Sector cadastral:68 Teren neimprejmuit; Diferenta de suprafata se afla sub culoarul de autostrada si la ID 6178

B. Partea II. Proprietari și acte

Inscrieri privitoare la dreptul de proprietate și alte drepturi reale		Referințe
/		
Act Administrativ nr. 1758/123, din 11/04/1994 emis de CJPSDPAT ALBA (titlu de proprietate);		
B1	Intabulare, drept de PROPRIETATE, dobandit prin Reconstituire, cota actuala 1/1 1) JURJ A VIOREL	A1

C. Partea III. SARCINI .

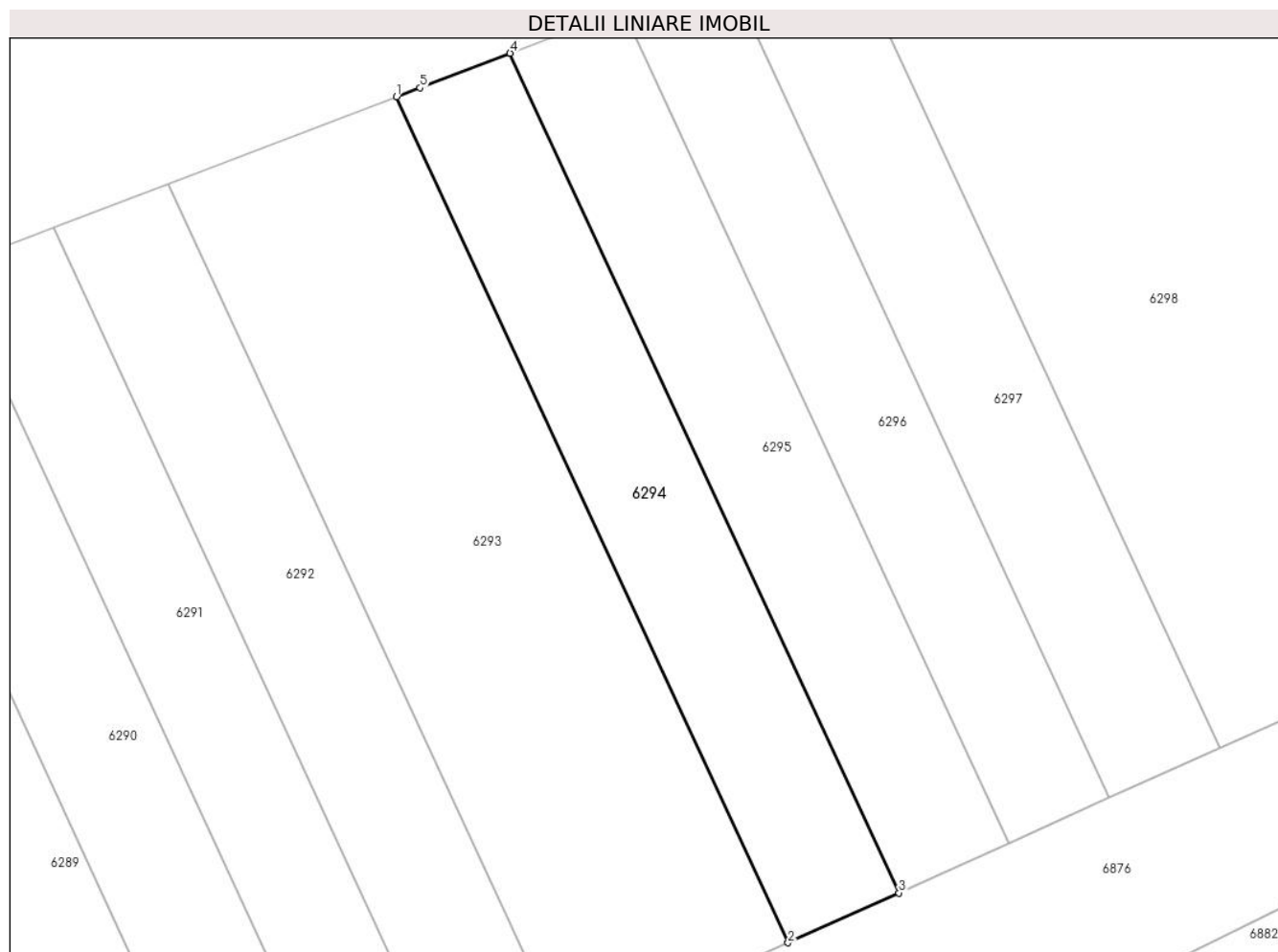
Inscrieri privind dezmembramintele dreptului de proprietate, drepturi reale de garanție și sarcini	Referințe
NU SUNT	

Anexa Nr. 1 La Partea I

Teren

Nr cadastral	Suprafața (mp)*	Observații / Referințe
	412	Diferenta de suprafata se afla sub culoarul de autostrada si la ID 6178

* Suprafața este determinată în planul de proiecție Stereo 70.



Date referitoare la teren

Crt	Categorie folosință	Intra vilan	Suprafața (mp)	Tarla	Parcelă	Nr. topo	Observații / Referințe
1	arabil	NU	412	-	1429/106	-	

Lungime Segmente

1) Valorile lungimilor segmentelor sunt obținute din proiecție în plan.

Punct început	X / Y	Punct sfârșit	X / Y	Lungime segment (** (m)
1	372.727,551 493.212,376	2	372.751,242 493.161,247	56.351
2	372.751,242 493.161,247	3	372.757,94 493.164,262	7.346
3	372.757,94 493.164,262	4	372.734,427 493.215,007	55.928
4	372.734,427 493.215,007	5	372.728,975 493.212,917	5.839
5	372.728,975 493.212,917	1	372.727,551 493.212,376	1.523

**** Lungimile segmentelor sunt determinate în planul de proiecție Stereo 70 și sunt rotunjite la 1 milimetru.**

***** Distanța dintre puncte este formată din segmente cumulate ce sunt mai mici decât valoarea 1 milimetru.**

**DATE DESPRE IMOBILUL NR. 6295**

Oficiul de Cadastru și Publicitate Imobiliară ALBA
Biroul de Cadastru și Publicitate Imobiliară Alba Iulia

A. Partea I. Descrierea imobilului

TEREN Extravilan

Adresa: Jud. Alba

Nr. Crt	Nr cadastral Nr. topografic	Suprafața* (mp)	Observații / Referințe
A1		408	Sector cadastral:68 Teren neimprejmuit; Diferenta de suprafata se afla sub culoarul de autostrada si la ID 6179

B. Partea II. Proprietari și acte

Inscrieri privitoare la dreptul de proprietate și alte drepturi reale		Referințe
/		
Act Administrativ nr. 7107/1493, din 24/07/1997 emis de CJPSDPAT ALBA (titlu de proprietate);		
B1	Intabulare, drept de PROPRIETATE, dobandit prin Reconstituire, cota actuala 1/1 1) MOISE T SIMU	A1

C. Partea III. SARCINI .

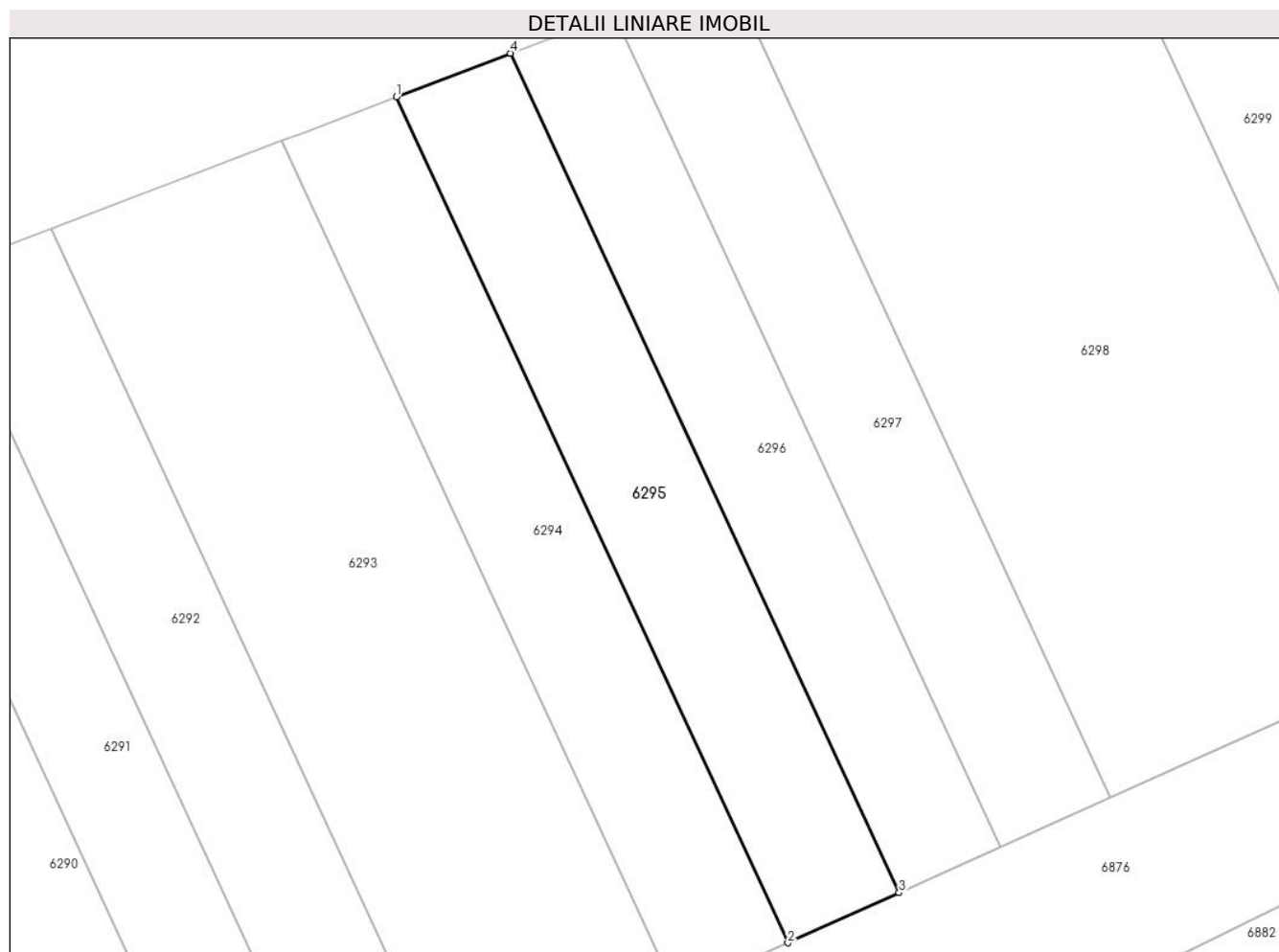
Inscrieri privind dezmembramintele dreptului de proprietate, drepturi reale de garanție și sarcini	Referințe
NU SUNT	

Anexa Nr. 1 La Partea I

Teren

Nr cadastral	Suprafața (mp)*	Observații / Referințe
	408	Diferenta de suprafata se afla sub culoarul de autostrada si la ID 6179

* Suprafața este determinată în planul de proiecție Stereo 70.



Date referitoare la teren

Crt	Categorie folosință	Intravilan	Suprafața (mp)	Tarla	Parcelă	Nr. topo	Observații / Referințe
1	arabil	NU	408	-	1429/105	-	

Lungime Segmente

1) Valorile lungimilor segmentelor sunt obținute din proiecție în plan.

Punct început	X / Y	Punct sfârșit	X / Y	Lungime segment (** (m)
1	372.734,427 493.215,007	2	372.757,94 493.164,262	55.928
2	372.757,94 493.164,262	3	372.764,619 493.167,268	7.324
3	372.764,619 493.167,268	4	372.741,282 493.217,634	55.51
4	372.741,282 493.217,634	1	372.734,427 493.215,007	7.341

** Lungimile segmentelor sunt determinate în planul de proiecție Stereo 70 și sunt rotunjite la 1 milimetru.

***** Distanţa dintre puncte este formată din segmente cumulate ce sunt mai mici decât valoarea 1 milimetru.**

**DATE DESPRE IMOBILUL NR. 6296**

Oficiul de Cadastru și Publicitate Imobiliară ALBA
Biroul de Cadastru și Publicitate Imobiliară Alba Iulia

A. Partea I. Descrierea imobilului

TEREN Extravilan

Adresa: Jud. Alba

Nr. Crt	Nr cadastral Nr. topografic	Suprafața* (mp)	Observații / Referințe
A1		367	Sector cadastral:68 Teren neimprejmuit; Diferenta de suprafata se afla sub culoarul de autostrada si la ID 6180

B. Partea II. Proprietari și acte

Inscrieri privitoare la dreptul de proprietate și alte drepturi reale		Referințe
/		
Act Administrativ nr. 5252/612, din 08/02/1995 emis de CJPSDPAT ALBA (titlu de proprietate);		
B1	Intabulare, drept de PROPRIETATE, dobandit prin Reconstituire, cota actuala 1/1 1) ROMOȘAN I IOAN	A1

C. Partea III. SARCINI .

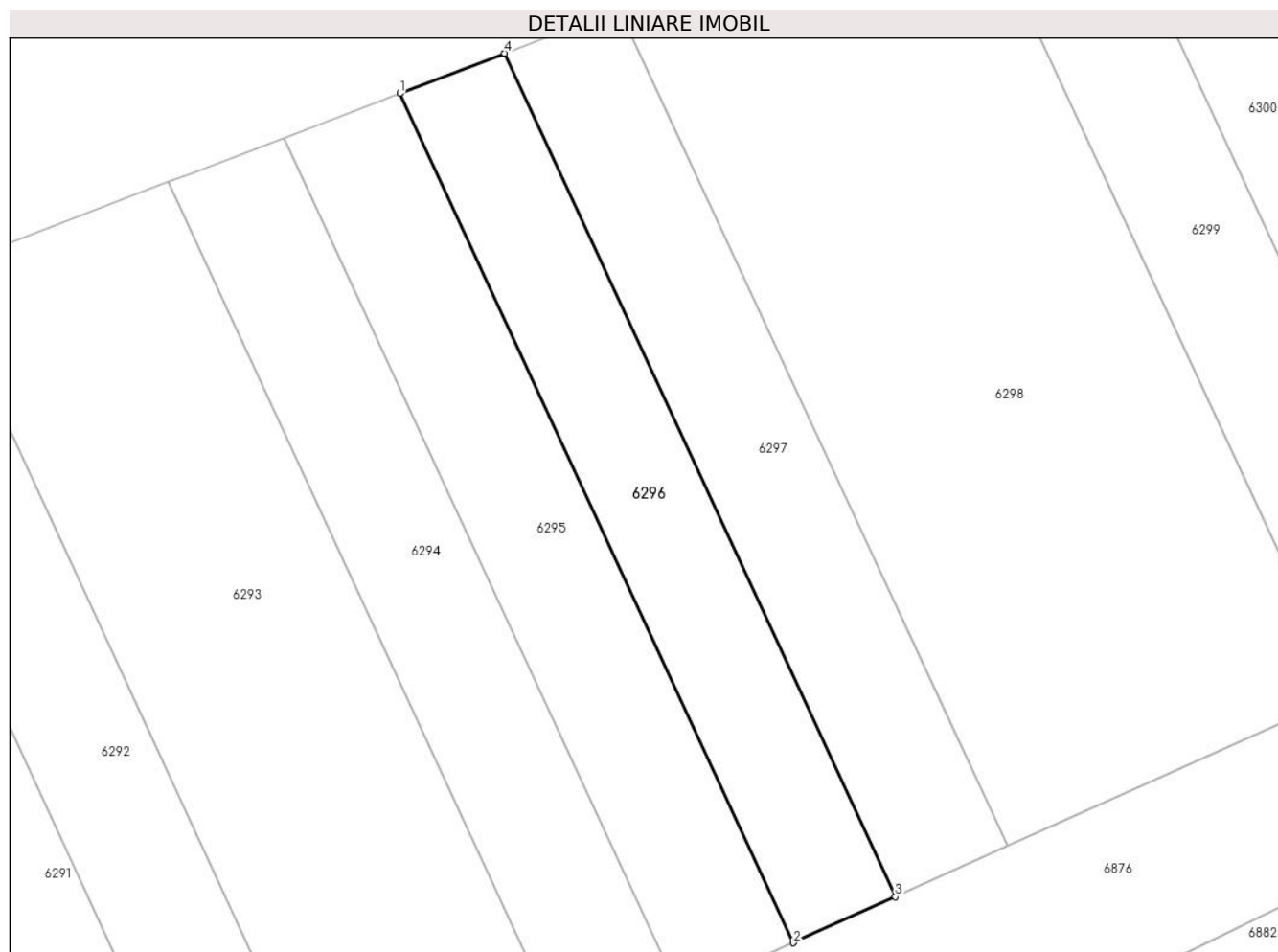
Inscrieri privind dezmembramintele dreptului de proprietate, drepturi reale de garanție și sarcini	Referințe
NU SUNT	

Anexa Nr. 1 La Partea I

Teren

Nr cadastral	Suprafața (mp)*	Observații / Referințe
	367	Diferenta de suprafata se afla sub culoarul de autostrada si la ID 6180

* Suprafața este determinată în planul de proiecție Stereo 70.



Date referitoare la teren

Crt	Categorie folosință	Intravilan	Suprafața (mp)	Tarla	Parcelă	Nr. topo	Observații / Referințe
1	arabil	NU	367	-	1429/104	-	

Lungime Segmente

1) Valorile lungimilor segmentelor sunt obținute din proiecție în plan.

Punct început	X / Y	Punct sfârșit	X / Y	Lungime segment (** (m)
1	372.741,282 493.217,634	2	372.764,619 493.167,268	55.51
2	372.764,619 493.167,268	3	372.770,675 493.169,993	6.64
3	372.770,675 493.169,993	4	372.747,496 493.220,016	55.132
4	372.747,496 493.220,016	1	372.741,282 493.217,634	6.655

** Lungimile segmentelor sunt determinate în planul de proiecție Stereo 70 și sunt rotunjite la 1 milimetru.

***** Distanţa dintre puncte este formată din segmente cumulate ce sunt mai mici decât valoarea 1 milimetru.**

**DATE DESPRE IMOBILUL NR. 6297**

Oficiul de Cadastru și Publicitate Imobiliară ALBA
Biroul de Cadastru și Publicitate Imobiliară Alba Iulia

A. Partea I. Descrierea imobilului

TEREN Extravilan

Adresa: Jud. Alba

Nr. Crt	Nr cadastral Nr. topografic	Suprafața* (mp)	Observații / Referințe
A1		401	Sector cadastral:68 Teren neimprejmuit; Diferenta de suprafata se afla sub culoarul de autostrada si la ID 6181

B. Partea II. Proprietari și acte

Inscrieri privitoare la dreptul de proprietate și alte drepturi reale		Referințe
/		
Act Administrativ nr. 6448/844, din 24/05/1995 emis de CJPSDPAT ALBA (titlu de proprietate);		
B1	Intabulare, drept de PROPRIETATE, dobandit prin Reconstituire, cota actuala 1/1 1) MOISE T NCOLAE	A1

C. Partea III. SARCINI .

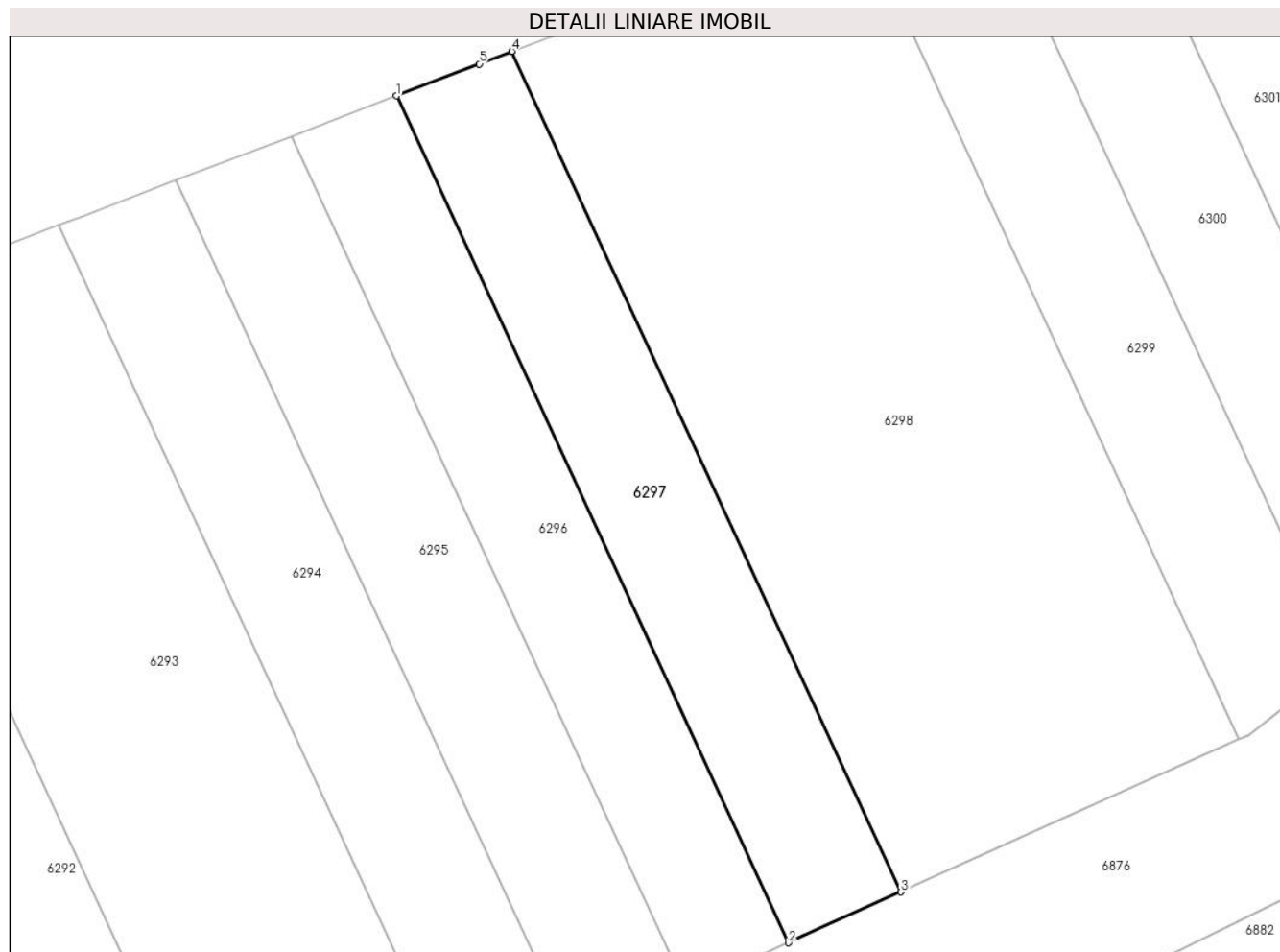
Inscrieri privind dezmembramintele dreptului de proprietate, drepturi reale de garanție și sarcini	Referințe
NU SUNT	

Anexa Nr. 1 La Partea I

Teren

Nr cadastral	Suprafața (mp)*	Observații / Referințe
	401	Diferenta de suprafata se afla sub culoarul de autostrada si la ID 6181

* Suprafața este determinată în planul de proiecție Stereo 70.



Date referitoare la teren

Crt	Categorie folosință	Intravilan	Suprafața (mp)	Tarla	Parcelă	Nr. topo	Observații / Referințe
1	arabil	NU	401	-	1429/103	-	

Lungime Segmente

1) Valorile lungimilor segmentelor sunt obținute din proiecție în plan.

Punct început	X / Y	Punct sfârșit	X / Y	Lungime segment (** (m)
1	372.747,496 493.220,016	2	372.770,675 493.169,993	55.132
2	372.770,675 493.169,993	3	372.777,329 493.172,988	7.298
3	372.777,329 493.172,988	4	372.754,324 493.222,638	54.721
4	372.754,324 493.222,638	5	372.752,401 493.221,896	2.061
5	372.752,401 493.221,896	1	372.747,496 493.220,016	5.253

**** Lungimile segmentelor sunt determinate în planul de proiecţie Stereo 70 şi sunt rotunjite la 1 milimetru.**

***** Distanţa dintre puncte este formată din segmente cumulate ce sunt mai mici decât valoarea 1 milimetru.**

**DATE DESPRE IMOBILUL NR. 6298**

Oficiul de Cadastru și Publicitate Imobiliară ALBA
Biroul de Cadastru și Publicitate Imobiliară Alba Iulia

A. Partea I. Descrierea imobilului

TEREN Extravilan

Adresa: Jud. Alba

Nr. Crt	Nr cadastral Nr. topografic	Suprafața* (mp)	Observații / Referințe
A1		1.187	Sector cadastral:68 Teren neimprejmuit; Diferenta de suprafata se afla sub culoarul de autostrada si la ID 6182

B. Partea II. Proprietari și acte

Inscrieri privitoare la dreptul de proprietate și alte drepturi reale		Referințe
/		
Act Administrativ nr. 1782/244, din 12/07/1994 emis de CJPSDPAT ALBA (titlu de proprietate);		
B1	Intabulare, drept de PROPRIETATE, dobandit prin Reconstituire, cota actuala 1/1 1) STOICANEA T EVA	A1

C. Partea III. SARCINI .

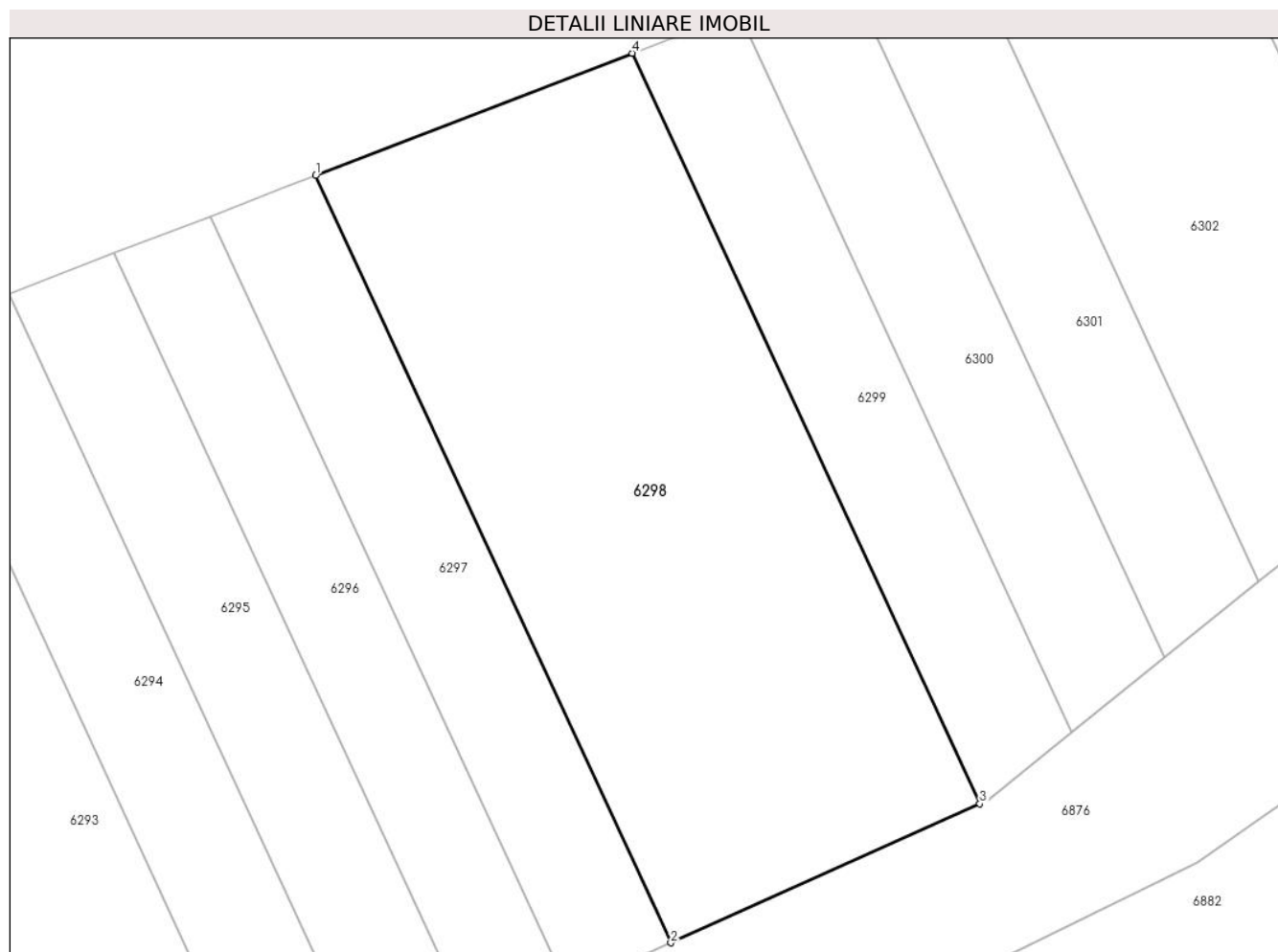
Inscrieri privind dezmembramintele dreptului de proprietate, drepturi reale de garanție și sarcini	Referințe
NU SUNT	

Anexa Nr. 1 La Partea I

Teren

Nr cadastral	Suprafața (mp)*	Observații / Referințe
	1.187	Diferenta de suprafata se afla sub culoarul de autostrada si la ID 6182

* Suprafața este determinată în planul de proiecție Stereo 70.



Date referitoare la teren

Crt	Categorie folosință	Intravilan	Suprafața (mp)	Tarla	Parcelă	Nr. topo	Observații / Referințe
1	arabil	NU	1.187	-	1429/102	-	

Lungime Segmente

1) Valorile lungimilor segmentelor sunt obținute din proiecție în plan.

Punct început	X / Y	Punct sfârșit	X / Y	Lungime segment (** (m)
1	372.754,324 493.222,638	2	372.777,329 493.172,988	54.721
2	372.777,329 493.172,988	3	372.797,329 493.181,989	21.931
3	372.797,329 493.181,989	4	372.774,825 493.230,555	53.526
4	372.774,825 493.230,555	1	372.754,324 493.222,638	21.977

** Lungimile segmentelor sunt determinate în planul de proiecție Stereo 70 și sunt rotunjite la 1 milimetru.

***** Distanţa dintre puncte este formată din segmente cumulate ce sunt mai mici decât valoarea 1 milimetru.**

**DATE DESPRE IMOBILUL NR. 6299**

Oficiul de Cadastru și Publicitate Imobiliară ALBA
Biroul de Cadastru și Publicitate Imobiliară Alba Iulia

A. Partea I. Descrierea imobilului

TEREN Extravilan

Adresa: Jud. Alba

Nr. Crt	Nr cadastral Nr. topografic	Suprafața* (mp)	Observații / Referințe
A1		387	Sector cadastral:68 Teren neimprejmit;

B. Partea II. Proprietari și acte

Inscrieri privitoare la dreptul de proprietate și alte drepturi reale		Referințe
/		
Act Normativ nr. 7, din 13/03/1996 emis de Parlamentul României;		
B1	Inscrierea posesiei, drept de PROPRIETATE, dobândit prin Lege, cota actuala 1/1 1) NEIDENTIFICAT NEIDENTIFICAT	A1
Act Normativ nr. 7, din 13/03/1996 emis de Parlamentul României (art.13 alin.(14));		
B2	Se notează mențiunea proprietar neidentificat, rezerva comisiei locale de fond funciar.	A1

C. Partea III. SARCINI .

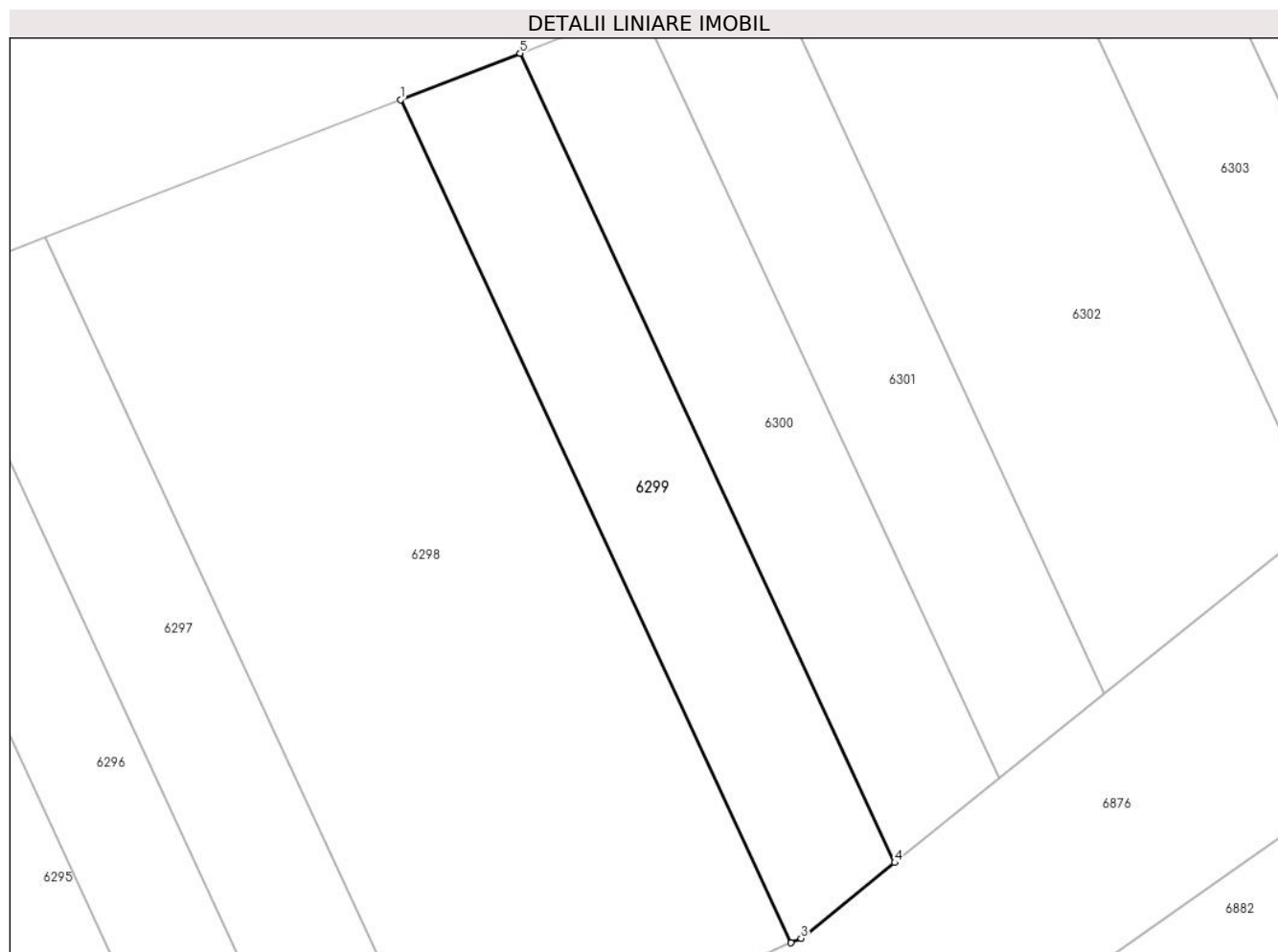
Inscrieri privind dezmembramentele dreptului de proprietate, drepturi reale de garanție și sarcini	Referințe
NU SUNT	

Anexa Nr. 1 La Partea I

Teren

Nr cadastral	Suprafața (mp)*	Observații / Referințe
	387	

* Suprafața este determinată în planul de proiecție Stereo 70.



Date referitoare la teren

Crt	Categorie folosință	Intra vilan	Suprafața (mp)	Tarla	Parcelă	Nr. topo	Observații / Referințe
1	arabil	NU	387	-	-	-	

Lungime Segmente

1) Valorile lungimilor segmentelor sunt obținute din proiecție în plan.

Punct început	X / Y	Punct sfârșit	X / Y	Lungime segment (** (m)
1	372.774,825 493.230,555	2	372.797,329 493.181,989	53.526
2	372.797,329 493.181,989	3	372.797,915 493.182,253	0.643
3	372.797,915 493.182,253	4	372.803,318 493.186,607	6.939
4	372.803,318 493.186,607	5	372.781,714 493.233,232	51.387
5	372.781,714 493.233,232	1	372.774,825 493.230,555	7.391

**** Lungimile segmentelor sunt determinate în planul de proiecţie Stereo 70 şi sunt rotunjite la 1 milimetru.**

***** Distanţa dintre puncte este formată din segmente cumulate ce sunt mai mici decât valoarea 1 milimetru.**

**DATE DESPRE IMOBILUL NR. 6300**

Oficiul de Cadastru și Publicitate Imobiliară ALBA
Biroul de Cadastru și Publicitate Imobiliară Alba Iulia

A. Partea I. Descrierea imobilului

TEREN Extravilan

Adresa: Jud. Alba

Nr. Crt	Nr cadastral Nr. topografic	Suprafața* (mp)	Observații / Referințe
A1		376	Sector cadastral:68 Teren neimprejmuit; Diferenta de suprafata se afla sub culoarul de autostrada si la ID 6184

B. Partea II. Proprietari și acte

Inscrieri privitoare la dreptul de proprietate și alte drepturi reale		Referințe
/		
Act Administrativ nr. 1758/132, din 11/04/1994 emis de CJPSDPAT ALBA (titlu de proprietate);		
B1	Intabulare, drept de PROPRIETATE, dobandit prin Reconstituire, cota actuala 1/1 1) FRÎNCU I VIRGIL	A1

C. Partea III. SARCINI .

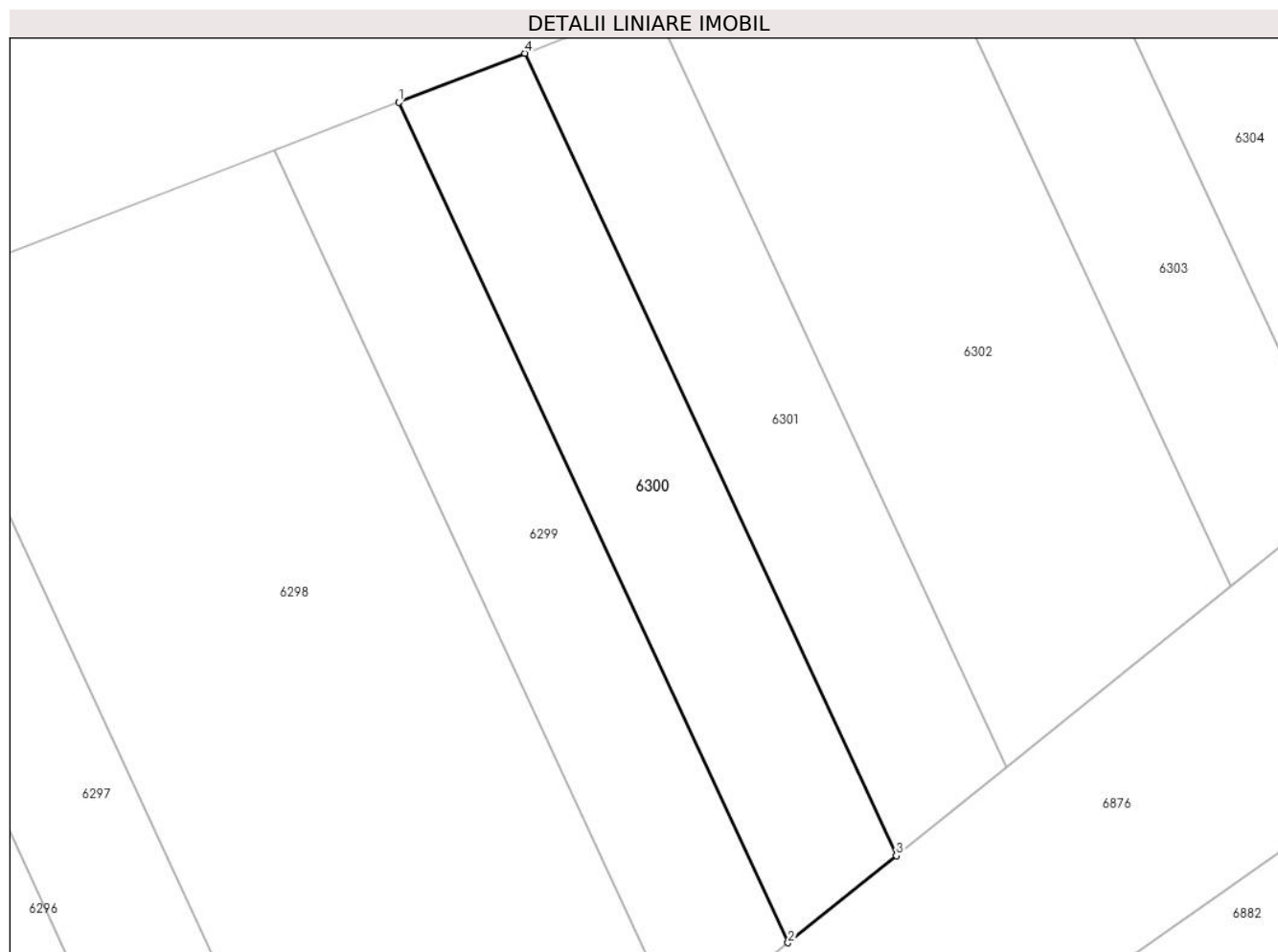
Inscrieri privind dezmembramintele dreptului de proprietate, drepturi reale de garanție și sarcini	Referințe
NU SUNT	

Anexa Nr. 1 La Partea I

Teren

Nr cadastral	Suprafața (mp)*	Observații / Referințe
	376	Diferenta de suprafata se afla sub culoarul de autostrada si la ID 6184

* Suprafața este determinată în planul de proiecție Stereo 70.



Date referitoare la teren

Crt	Categorie folosință	Intra vilan	Suprafața (mp)	Tarla	Parcelă	Nr. topo	Observații / Referințe
1	arabil	NU	376	-	1429/5	-	

Lungime Segmente

1) Valorile lungimilor segmentelor sunt obținute din proiecție în plan.

Punct început	X / Y	Punct sfârșit	X / Y	Lungime segment (** (m)
1	372.781,714 493.233,232	2	372.803,318 493.186,607	51.387
2	372.803,318 493.186,607	3	372.809,323 493.191,446	7.712
3	372.809,323 493.191,446	4	372.788,702 493.235,95	49.049
4	372.788,702 493.235,95	1	372.781,714 493.233,232	7.498

** Lungimile segmentelor sunt determinate în planul de proiecție Stereo 70 și sunt rotunjite la 1 milimetru.

***** Distanţa dintre puncte este formată din segmente cumulate ce sunt mai mici decât valoarea 1 milimetru.**

**DATE DESPRE IMOBILUL NR. 6301**

Oficiul de Cadastru și Publicitate Imobiliară ALBA
Biroul de Cadastru și Publicitate Imobiliară Alba Iulia

A. Partea I. Descrierea imobilului

TEREN Extravilan

Adresa: Jud. Alba

Nr. Crt	Nr cadastral Nr. topografic	Suprafața* (mp)	Observații / Referințe
A1		364	Sector cadastral:68 Teren neimprejmuit; Diferenta de suprafata se afla sub culoarul de autostrada si la ID 6185

B. Partea II. Proprietari și acte

Inscrieri privitoare la dreptul de proprietate și alte drepturi reale		Referințe
/		
Act Administrativ nr. 1758/155, din 29/04/1994 emis de CJPSDPAT ALBA (titlu de proprietate);		
B1	Intabulare, drept de PROPRIETATE, dobandit prin Reconstituire, cota actuala 1/1 1) TOMA I VALER 2) CIȘCĂ I ELENA 3) TOMA S ANA	A1

C. Partea III. SARCINI .

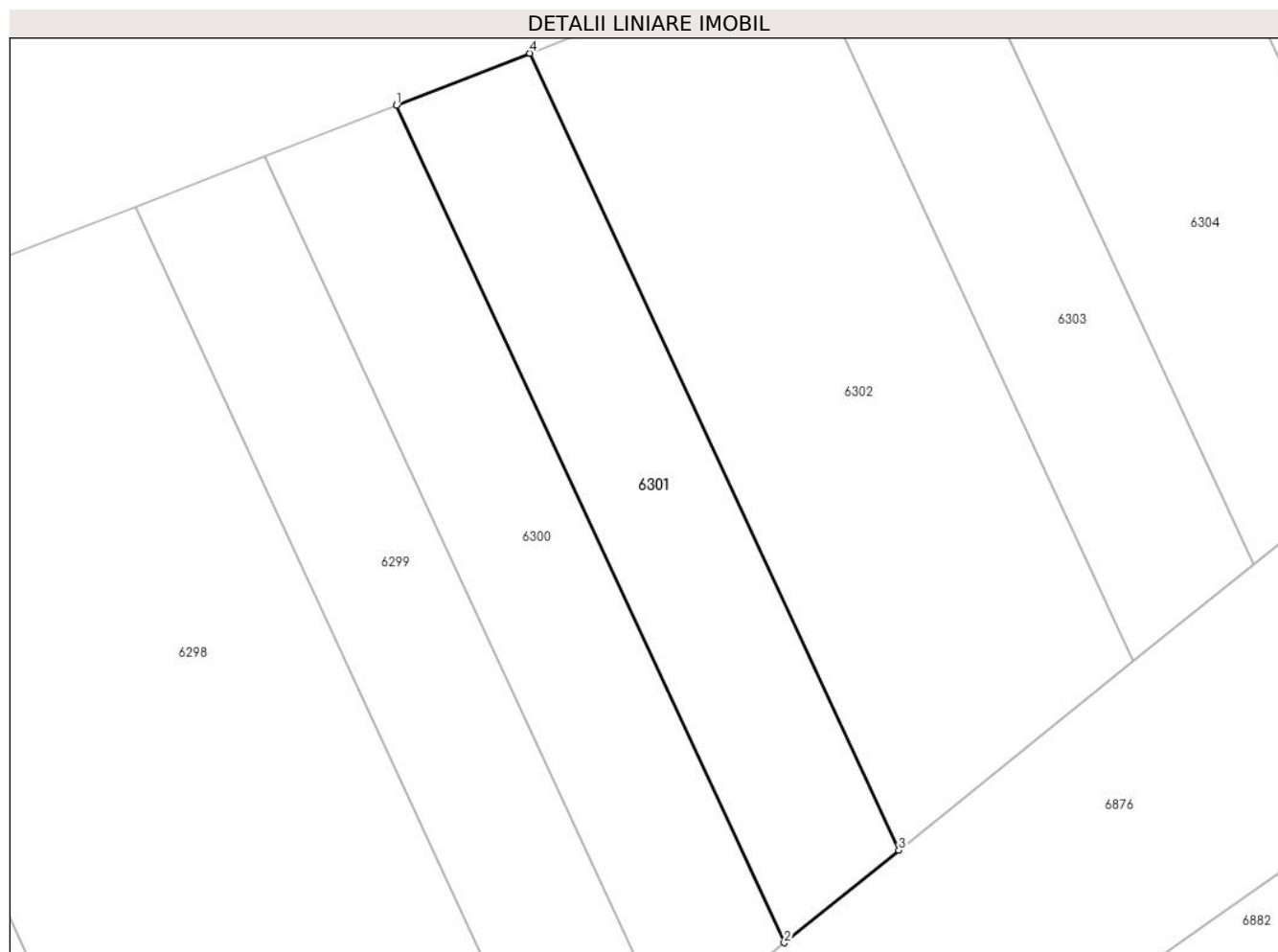
Inscrieri privind dezmembramintele dreptului de proprietate, drepturi reale de garanție și sarcini	Referințe
NU SUNT	

Anexa Nr. 1 La Partea I

Teren

Nr cadastral	Suprafața (mp)*	Observații / Referințe
	364	Diferenta de suprafata se afla sub culoarul de autostrada si la ID 6185

* Suprafața este determinată în planul de proiecție Stereo 70.



Date referitoare la teren

Crt	Categorie folosință	Intravilan	Suprafața (mp)	Tarla	Parcelă	Nr. topo	Observații / Referințe
1	arabil	NU	364	-	1429/2	-	

Lungime Segmente

1) Valorile lungimilor segmentelor sunt obținute din proiecție în plan.

Punct început	X / Y	Punct sfârșit	X / Y	Lungime segment (** (m)
1	372.788,702 493.235,95	2	372.809,323 493.191,446	49.049
2	372.809,323 493.191,446	3	372.815,417 493.196,357	7.827
3	372.815,417 493.196,357	4	372.795,794 493.238,709	46.677
4	372.795,794 493.238,709	1	372.788,702 493.235,95	7.61

** Lungimile segmentelor sunt determinate în planul de proiecție Stereo 70 și sunt rotunjite la 1 milimetru.

***** Distanţa dintre puncte este formată din segmente cumulate ce sunt mai mici decât valoarea 1 milimetru.**

**DATE DESPRE IMOBILUL NR. 6302**

Oficiul de Cadastru și Publicitate Imobiliară ALBA
Biroul de Cadastru și Publicitate Imobiliară Alba Iulia

A. Partea I. Descrierea imobilului

TEREN Extravilan

Adresa: Jud. Alba

Nr. Crt	Nr cadastral Nr. topografic	Suprafața* (mp)	Observații / Referințe
A1		688	Sector cadastral:68 Teren neimprejmuit; Diferenta de suprafata se afla sub culoarul de autostrada si la ID 6186

B. Partea II. Proprietari și acte

Inscrieri privitoare la dreptul de proprietate și alte drepturi reale		Referințe
/		
Act Administrativ nr. 5189/342, din 01/09/1994 emis de CJPSDPAT ALBA (titlu de proprietate);		
B1	Intabulare, drept de PROPRIETATE, dobandit prin Reconstituire, cota actuala 1/1 1) HURDUBAN S ELENA	A1

C. Partea III. SARCINI .

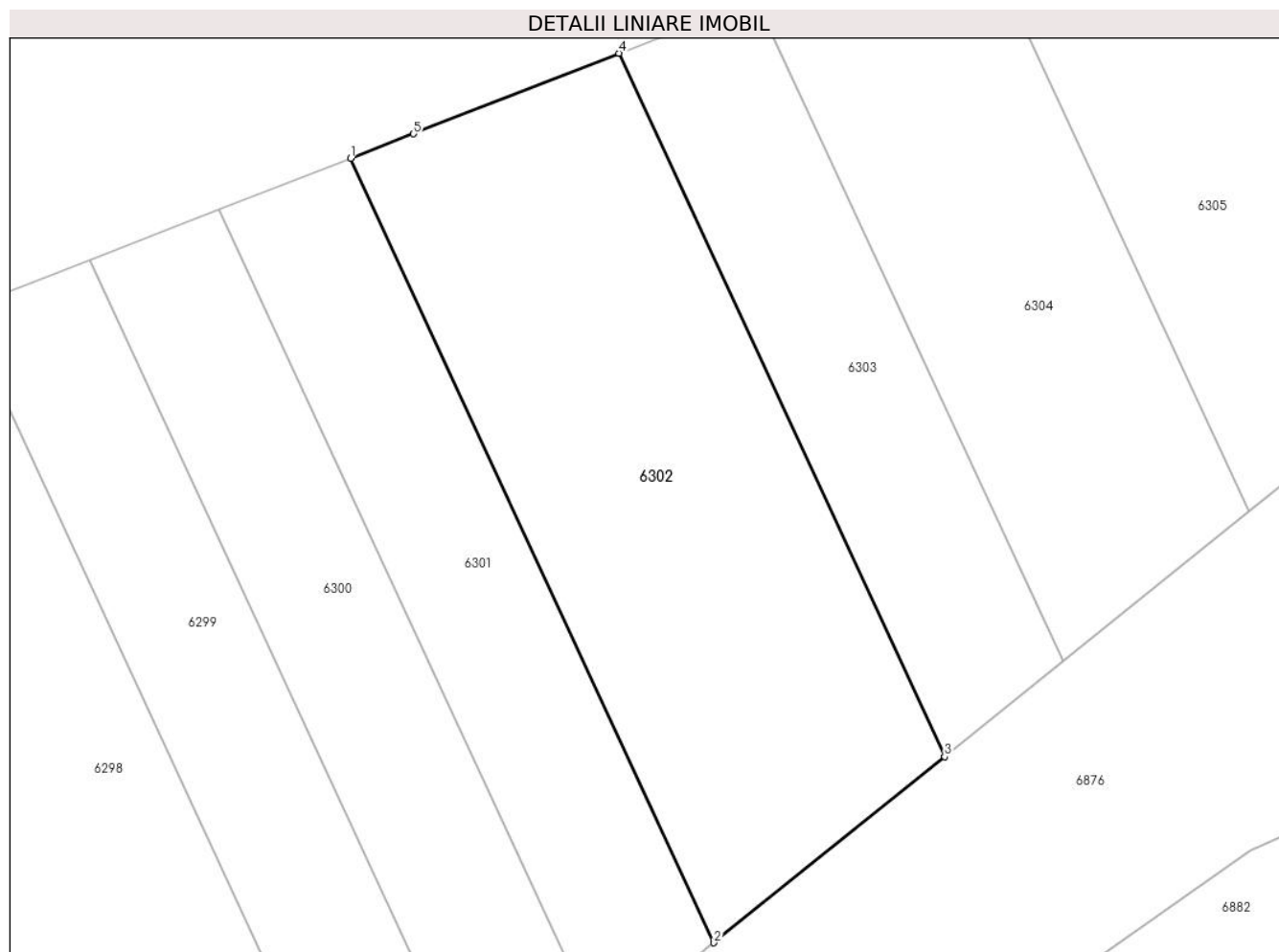
Inscrieri privind dezmembramintele dreptului de proprietate, drepturi reale de garanție și sarcini	Referințe
NU SUNT	

Anexa Nr. 1 La Partea I

Teren

Nr cadastral	Suprafața (mp)*	Observații / Referințe
	688	Diferenta de suprafata se afla sub culoarul de autostrada si la ID 6186

* Suprafața este determinată în planul de proiecție Stereo 70.



Date referitoare la teren

Crt	Categorie folosință	Intravilan	Suprafața (mp)	Tarla	Parcelă	Nr. topo	Observații / Referințe
1	arabil	NU	688	-	1429/100	-	

Lungime Segmente

1) Valorile lungimilor segmentelor sunt obținute din proiecție în plan.

Punct început	X / Y	Punct sfârșit	X / Y	Lungime segment (** (m)
1	372.795,794 493.238,709	2	372.815,417 493.196,357	46.677
2	372.815,417 493.196,357	3	372.827,882 493.206,403	16.009
3	372.827,882 493.206,403	4	372.810,286 493.244,378	41.854
4	372.810,286 493.244,378	5	372.799,185 493.240,028	11.923
5	372.799,185 493.240,028	1	372.795,794 493.238,709	3.638

**** Lungimile segmentelor sunt determinate în planul de proiecţie Stereo 70 şi sunt rotunjite la 1 milimetru.**

***** Distanţa dintre puncte este formată din segmente cumulate ce sunt mai mici decât valoarea 1 milimetru.**

**DATE DESPRE IMOBILUL NR. 6303**

Oficiul de Cadastru și Publicitate Imobiliară ALBA
Biroul de Cadastru și Publicitate Imobiliară Alba Iulia

A. Partea I. Descrierea imobilului

TEREN Extravilan

Adresa: Jud. Alba

Nr. Crt	Nr cadastral Nr. topografic	Suprafața* (mp)	Observații / Referințe
A1		323	Sector cadastral:68 Teren neimprejmuit; Diferenta de suprafata se afla sub culoarul de autostrada si la ID 6187

B. Partea II. Proprietari și acte

Inscrieri privitoare la dreptul de proprietate și alte drepturi reale		Referințe
/		
Act Administrativ nr. 6432/759, din 12/04/1995 emis de CJPSDPAT ALBA (titlu de proprietate);		
B1	Intabulare, drept de PROPRIETATE, dobandit prin Reconstituire, cota actuala 1/1 1) PRODAN N LUCREȚIA	A1

C. Partea III. SARCINI .

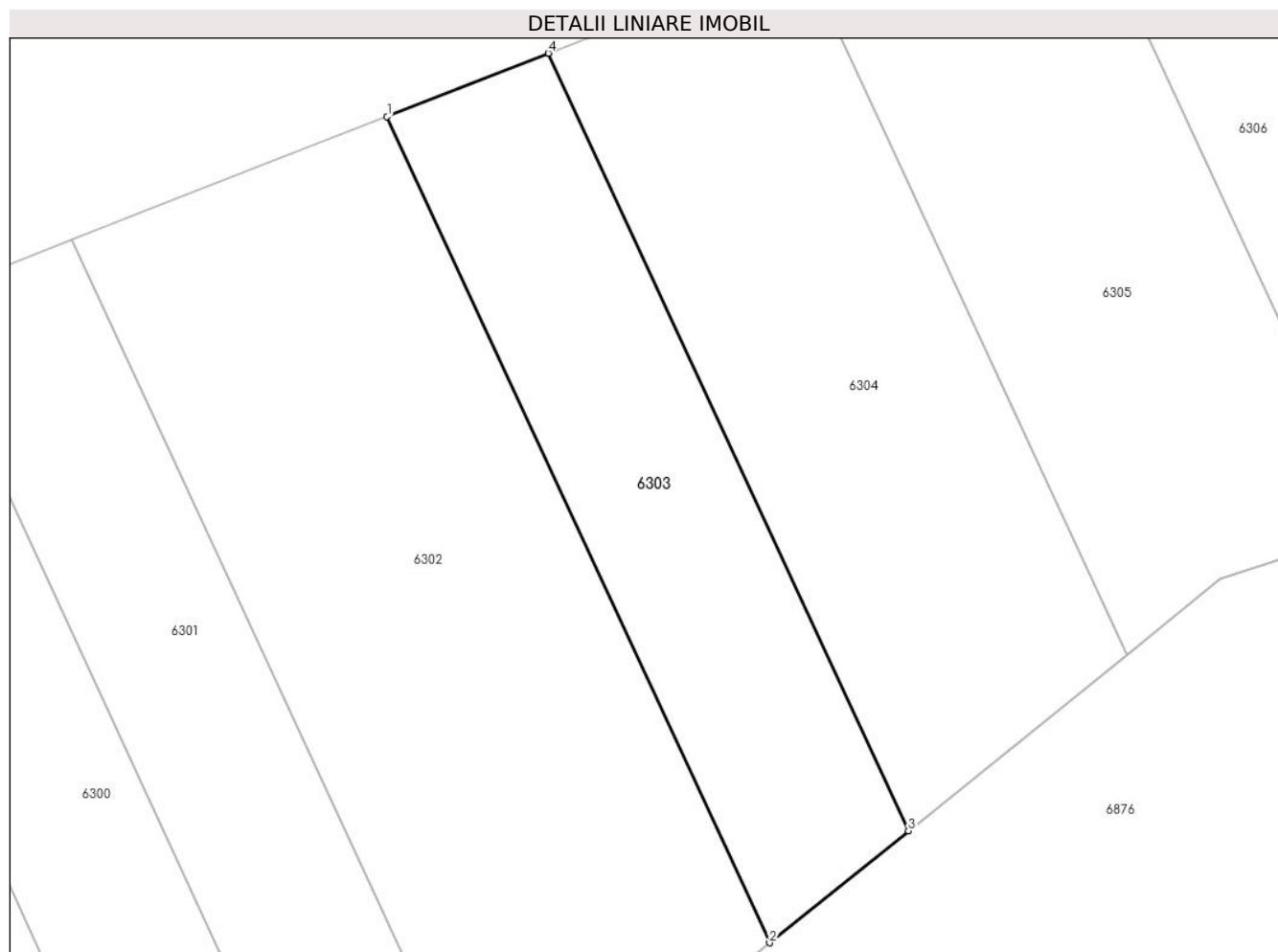
Inscrieri privind dezmembramintele dreptului de proprietate, drepturi reale de garanție și sarcini	Referințe
NU SUNT	

Anexa Nr. 1 La Partea I

Teren

Nr cadastral	Suprafața (mp)*	Observații / Referințe
	323	Diferenta de suprafata se afla sub culoarul de autostrada si la ID 6187

* Suprafața este determinată în planul de proiecție Stereo 70.



Date referitoare la teren

Crt	Categorie folosință	Intravilan	Suprafața (mp)	Tarla	Parcelă	Nr. topo	Observații / Referințe
1	arabil	NU	323	-	1429/99	-	

Lungime Segmente

1) Valorile lungimilor segmentelor sunt obținute din proiecție în plan.

Punct început	X / Y	Punct sfârșit	X / Y	Lungime segment (** (m)
1	372.810,286 493.244,378	2	372.827,882 493.206,403	41.854
2	372.827,882 493.206,403	3	372.834,264 493.211,545	8.195
3	372.834,264 493.211,545	4	372.817,703 493.247,285	39.39
4	372.817,703 493.247,285	1	372.810,286 493.244,378	7.966

** Lungimile segmentelor sunt determinate în planul de proiecție Stereo 70 și sunt rotunjite la 1 milimetru.

***** Distanţa dintre puncte este formată din segmente cumulate ce sunt mai mici decât valoarea 1 milimetru.**

**DATE DESPRE IMOBILUL NR. 6304**

Oficiul de Cadastru și Publicitate Imobiliară ALBA
Biroul de Cadastru și Publicitate Imobiliară Alba Iulia

A. Partea I. Descrierea imobilului

TEREN Extravilan

Adresa: Jud. Alba

Nr. Crt	Nr cadastral Nr. topografic	Suprafața* (mp)	Observații / Referințe
A1		470	Sector cadastral:68 Teren neimprejmuit; Diferenta de suprafata se afla sub culoarul de autostrada si la ID 6188

B. Partea II. Proprietari și acte

Inscrieri privitoare la dreptul de proprietate și alte drepturi reale		Referințe
/		
Act Administrativ nr. 6432/701, din 30/03/1995 emis de CJPSDPAT ALBA (titlu de proprietate);		
B1	Intabulare, drept de PROPRIETATE, dobandit prin Reconstituire, cota actuala 1/1 1) ITU S ANA	A1

C. Partea III. SARCINI .

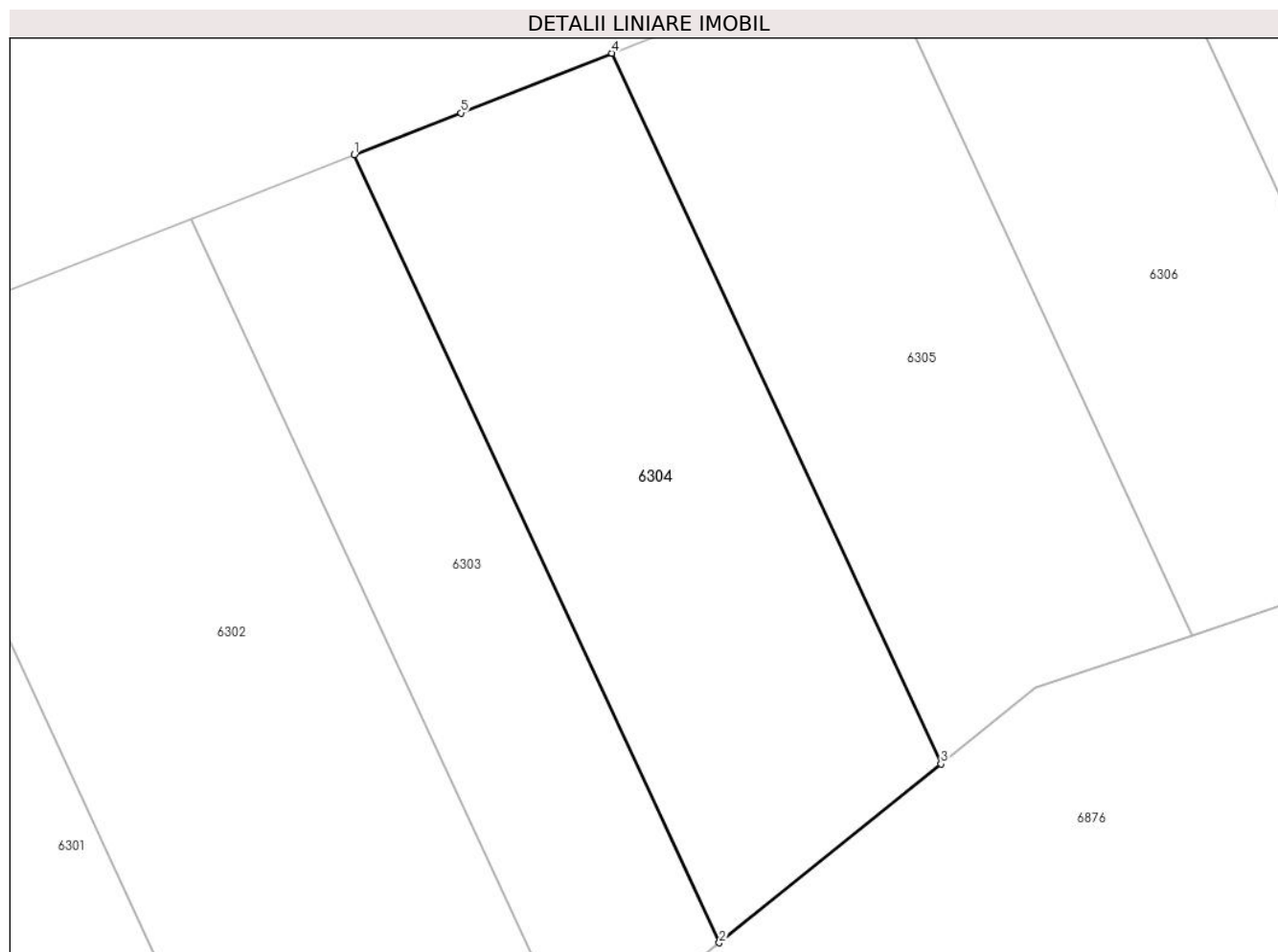
Inscrieri privind dezmembramintele dreptului de proprietate, drepturi reale de garanție și sarcini	Referințe
NU SUNT	

Anexa Nr. 1 La Partea I

Teren

Nr cadastral	Suprafața (mp)*	Observații / Referințe
	470	Diferenta de suprafata se afla sub culoarul de autostrada si la ID 6188

* Suprafața este determinată în planul de proiecție Stereo 70.



Date referitoare la teren

Crt	Categorie folosință	Intravilan	Suprafața (mp)	Tarla	Parcelă	Nr. topo	Observații / Referințe
1	arabil	NU	470	-	1429/98	-	

Lungime Segmente

1) Valorile lungimilor segmentelor sunt obținute din proiecție în plan.

Punct început	X / Y	Punct sfârșit	X / Y	Lungime segment (** (m)
1	372.817,703 493.247,285	2	372.834,264 493.211,545	39.39
2	372.834,264 493.211,545	3	372.844,326 493.219,655	12.924
3	372.844,326 493.219,655	4	372.829,393 493.251,883	35.52
4	372.829,393 493.251,883	5	372.822,536 493.249,179	7.371
5	372.822,536 493.249,179	1	372.817,703 493.247,285	5.191

**** Lungimile segmentelor sunt determinate în planul de proiecție Stereo 70 și sunt rotunjite la 1 milimetru.**

***** Distanța dintre puncte este formată din segmente cumulate ce sunt mai mici decât valoarea 1 milimetru.**

**DATE DESPRE IMOBILUL NR. 6305**

Oficiul de Cadastru și Publicitate Imobiliară ALBA
Biroul de Cadastru și Publicitate Imobiliară Alba Iulia

A. Partea I. Descrierea imobilului

TEREN Extravilan

Adresa: Jud. Alba

Nr. Crt	Nr cadastral Nr. topografic	Suprafața* (mp)	Observații / Referințe
A1		439	Sector cadastral:68 Teren neimprejmuit; Diferenta de suprafata se afla sub culoarul de autostrada si la ID 6189

B. Partea II. Proprietari și acte

Inscrieri privitoare la dreptul de proprietate și alte drepturi reale		Referințe
/		
Act Administrativ nr. 7034/1061, din 09/10/1995 emis de CJPSDPAT ALBA (titlu de proprietate);		
B1	Intabulare, drept de PROPRIETATE, dobandit prin Reconstituire, cota actuala 1/1 1) POPA A AVRAM	A1

C. Partea III. SARCINI .

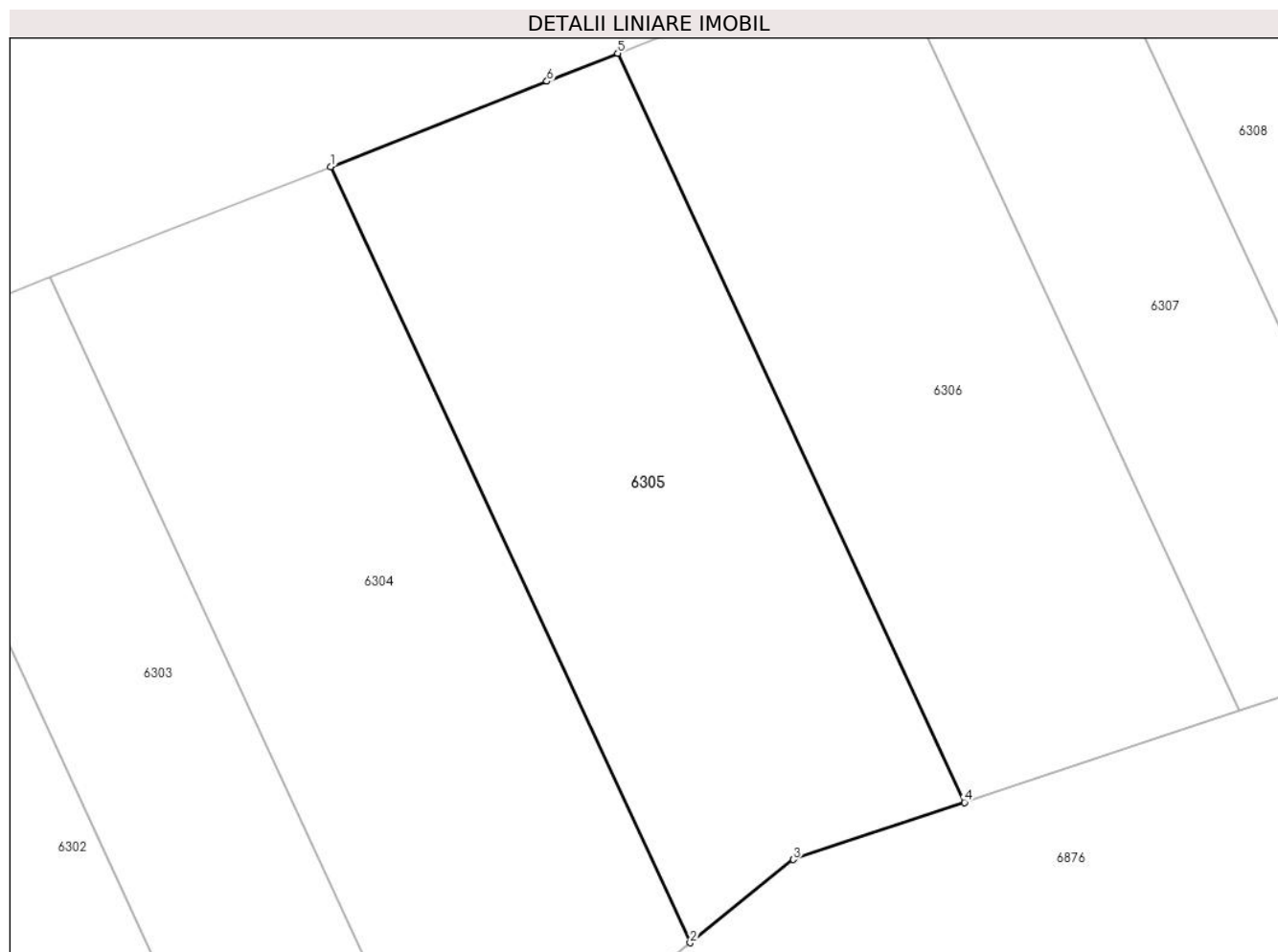
Inscrieri privind dezmembramintele dreptului de proprietate, drepturi reale de garanție și sarcini	Referințe
NU SUNT	

Anexa Nr. 1 La Partea I

Teren

Nr cadastral	Suprafața (mp)*	Observații / Referințe
	439	Diferenta de suprafata se afla sub culoarul de autostrada si la ID 6189

* Suprafața este determinată în planul de proiecție Stereo 70.



Date referitoare la teren

Crt	Categorie folosință	Intravilan	Suprafața (mp)	Tarla	Parcelă	Nr. topo	Observații / Referințe
1	arabil	NU	439	-	1429/97	-	

Lungime Segmente

1) Valorile lungimilor segmentelor sunt obținute din proiecție în plan.

Punct început	X / Y	Punct sfârșit	X / Y	Lungime segment (** (m)
1	372.829,393 493.251,883	2	372.844,326 493.219,655	35.52
2	372.844,326 493.219,655	3	372.848,612 493.223,108	5.503
3	372.848,612 493.223,108	4	372.855,725 493.225,487	7.5
4	372.855,725 493.225,487	5	372.841,314 493.256,588	34.278
5	372.841,314 493.256,588	6	372.838,372 493.255,423	3.164

Punct început	X / Y	Punct sfârșit	X / Y	Lungime segment (** (m)
6	372.838,372 493.255,423	1	372.829,393 493.251,883	9.652

** Lungimile segmentelor sunt determinate în planul de proiecție Stereo 70 și sunt rotunjite la 1 milimetru.

*** Distanța dintre puncte este formată din segmente cumulate ce sunt mai mici decât valoarea 1 milimetru.

**DATE DESPRE IMOBILUL NR. 6306**

Oficiul de Cadastru și Publicitate Imobiliară ALBA
Biroul de Cadastru și Publicitate Imobiliară Alba Iulia

A. Partea I. Descrierea imobilului

TEREN Extravilan

Adresa: Jud. Alba

Nr. Crt	Nr cadastral Nr. topografic	Suprafața* (mp)	Observații / Referințe
A1		415	Sector cadastral:68 Teren neimprejmuit; Diferenta de suprafata se afla sub culoarul de autostrada si la ID 6190

B. Partea II. Proprietari și acte

Inscrieri privitoare la dreptul de proprietate și alte drepturi reale		Referințe
/		
Act Administrativ nr. 5252/682, din 29/03/1995 emis de CJPSDPAT ALBA (titlu de proprietate);		
B1	Intabulare, drept de PROPRIETATE, dobandit prin Reconstituire, cota actuala 1/1 1) GORONEA I AURELIA	A1

C. Partea III. SARCINI .

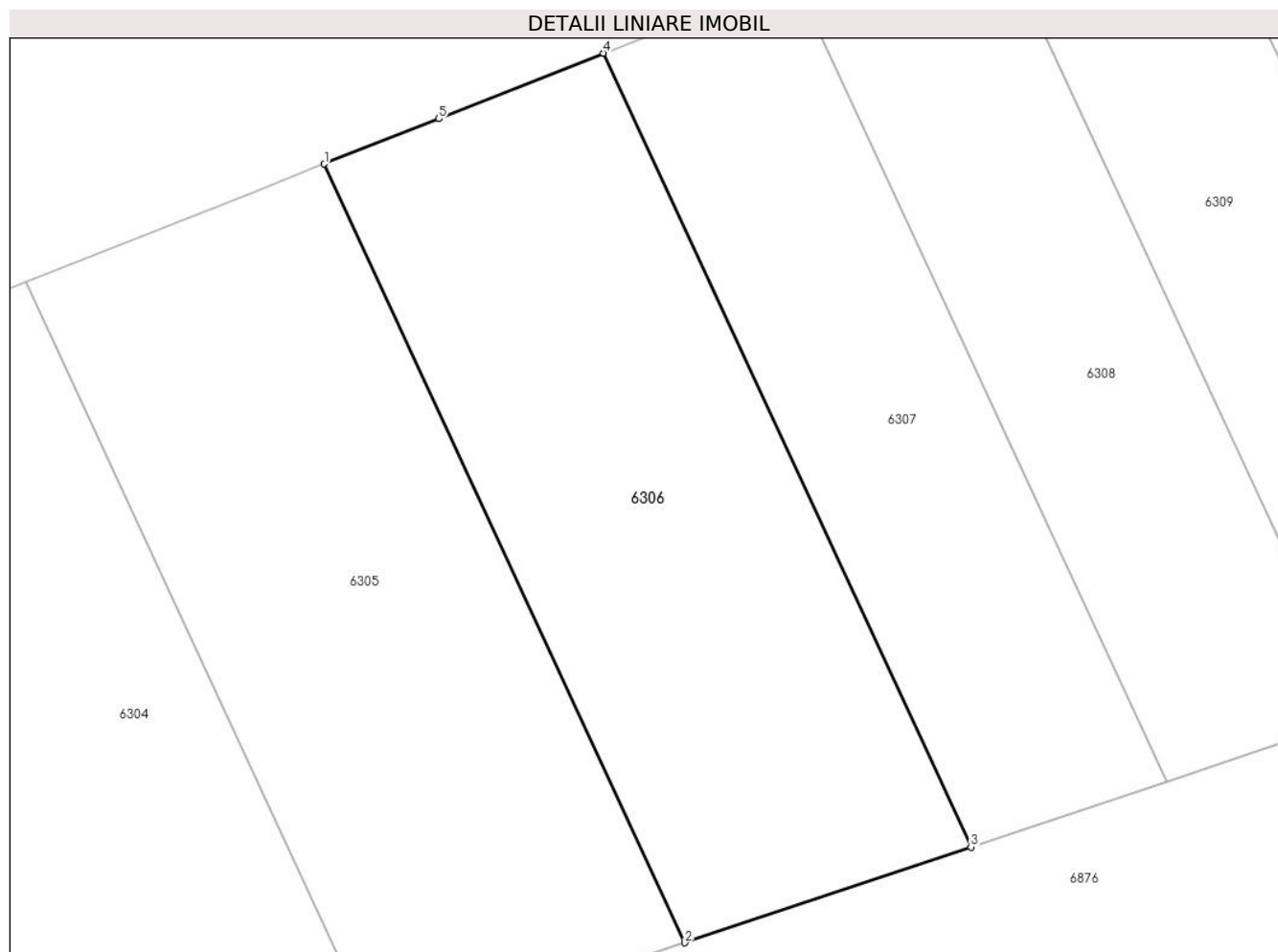
Inscrieri privind dezmembramintele dreptului de proprietate, drepturi reale de garanție și sarcini	Referințe
NU SUNT	

Anexa Nr. 1 La Partea I

Teren

Nr cadastral	Suprafața (mp)*	Observații / Referințe
	415	Diferenta de suprafata se afla sub culoarul de autostrada si la ID 6190

* Suprafața este determinată în planul de proiecție Stereo 70.



Date referitoare la teren

Crt	Categorie folosință	Intra vilan	Suprafața (mp)	Tarla	Parcelă	Nr. topo	Observații / Referințe
1	arabil	NU	415	-	1429/96	-	

Lungime Segmente

1) Valorile lungimilor segmentelor sunt obținute din proiecție în plan.

Punct început	X / Y	Punct sfârșit	X / Y	Lungime segment (** (m)
1	372.841,314 493.256,588	2	372.855,725 493.225,487	34.278
2	372.855,725 493.225,487	3	372.867,158 493.229,31	12.056
3	372.867,158 493.229,31	4	372.852,468 493.261,014	34.942
4	372.852,468 493.261,014	5	372.845,891 493.258,399	7.078
5	372.845,891 493.258,399	1	372.841,314 493.256,588	4.922

**** Lungimile segmentelor sunt determinate în planul de proiecţie Stereo 70 şi sunt rotunjite la 1 milimetru.**

***** Distanţa dintre puncte este formată din segmente cumulate ce sunt mai mici decât valoarea 1 milimetru.**

**DATE DESPRE IMOBILUL NR. 6307**

Oficiul de Cadastru și Publicitate Imobiliară ALBA
Biroul de Cadastru și Publicitate Imobiliară Alba Iulia

A. Partea I. Descrierea imobilului

TEREN Extravilan

Adresa: Jud. Alba

Nr. Crt	Nr cadastral Nr. topografic	Suprafața* (mp)	Observații / Referințe
A1		288	Sector cadastral:68 Teren neimprejmuit; Diferenta de suprafata se afla sub culoarul de autostrada si la ID 6191

B. Partea II. Proprietari și acte

Inscrieri privitoare la dreptul de proprietate și alte drepturi reale		Referințe
/		
Act Administrativ nr. 7107/1463, din 10/10/1996 emis de CJPSDPAT ALBA (titlu de proprietate);		
B1	Intabulare, drept de PROPRIETATE, dobandit prin Reconstituire, cota actuala 1/1 1) IANCU IRINA 2) OLTEAN SILVIA	A1

C. Partea III. SARCINI .

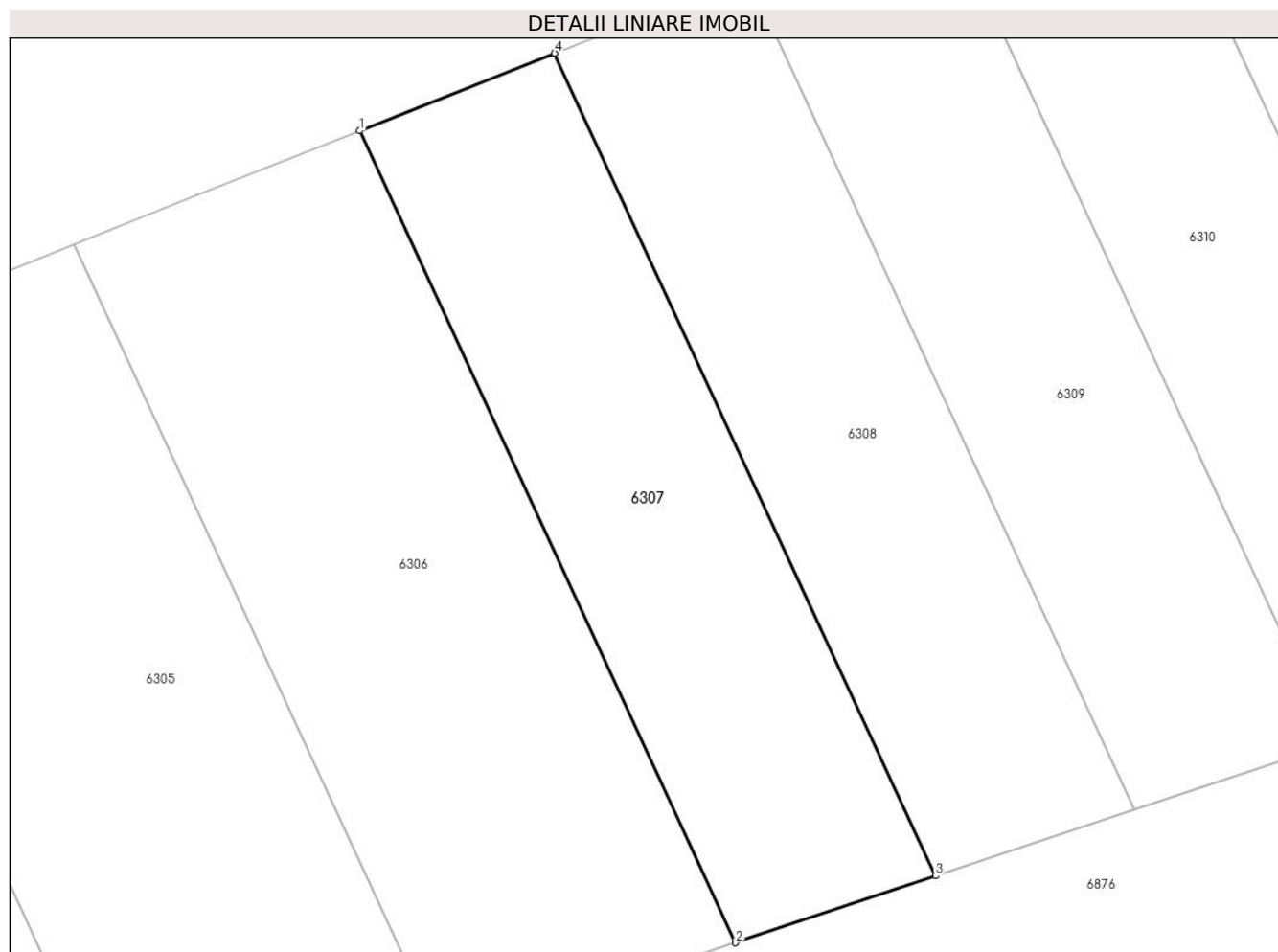
Inscrieri privind dezmembramintele dreptului de proprietate, drepturi reale de garanție și sarcini	Referințe
NU SUNT	

Anexa Nr. 1 La Partea I

Teren

Nr cadastral	Suprafața (mp)*	Observații / Referințe
	288	Diferenta de suprafata se afla sub culoarul de autostrada si la ID 6191

* Suprafața este determinată în planul de proiecție Stereo 70.



Date referitoare la teren

Crt	Categorie folosință	Intra vilan	Suprafața (mp)	Tarla	Parcelă	Nr. topo	Observații / Referințe
1	arabil	NU	288	-	1429/95	-	

Lungime Segmente

1) Valorile lungimilor segmentelor sunt obținute din proiecție în plan.

Punct început	X / Y	Punct sfârșit	X / Y	Lungime segment (** (m)
1	372.852,468 493.261,014	2	372.867,158 493.229,31	34.942
2	372.867,158 493.229,31	3	372.874,97 493.231,922	8.237
3	372.874,97 493.231,922	4	372.860,086 493.264,044	35.402
4	372.860,086 493.264,044	1	372.852,468 493.261,014	8.198

** Lungimile segmentelor sunt determinate în planul de proiecție Stereo 70 și sunt rotunjite la 1 milimetru.

***** Distanţa dintre puncte este formată din segmente cumulate ce sunt mai mici decât valoarea 1 milimetru.**

**DATE DESPRE IMOBILUL NR. 6308**

Oficiul de Cadastru și Publicitate Imobiliară ALBA
Biroul de Cadastru și Publicitate Imobiliară Alba Iulia

A. Partea I. Descrierea imobilului

TEREN Extravilan

Adresa: Jud. Alba

Nr. Crt	Nr cadastral Nr. topografic	Suprafața* (mp)	Observații / Referințe
A1		290	Sector cadastral:68 Teren neimprejmuit; Diferenta de suprafata se afla sub culoarul de autostrada si la ID 6192

B. Partea II. Proprietari și acte

Inscrieri privitoare la dreptul de proprietate și alte drepturi reale		Referințe
/		
Act Administrativ nr. 7087/1344, din 02/02/1996 emis de CJPSDPAT ALBA (titlu de proprietate);		
B1	Intabulare, drept de PROPRIETATE, dobandit prin Reconstituire, cota actuala 1/1 1) STANCA T IOAN 2) GRECEA T MARIA	A1

C. Partea III. SARCINI .

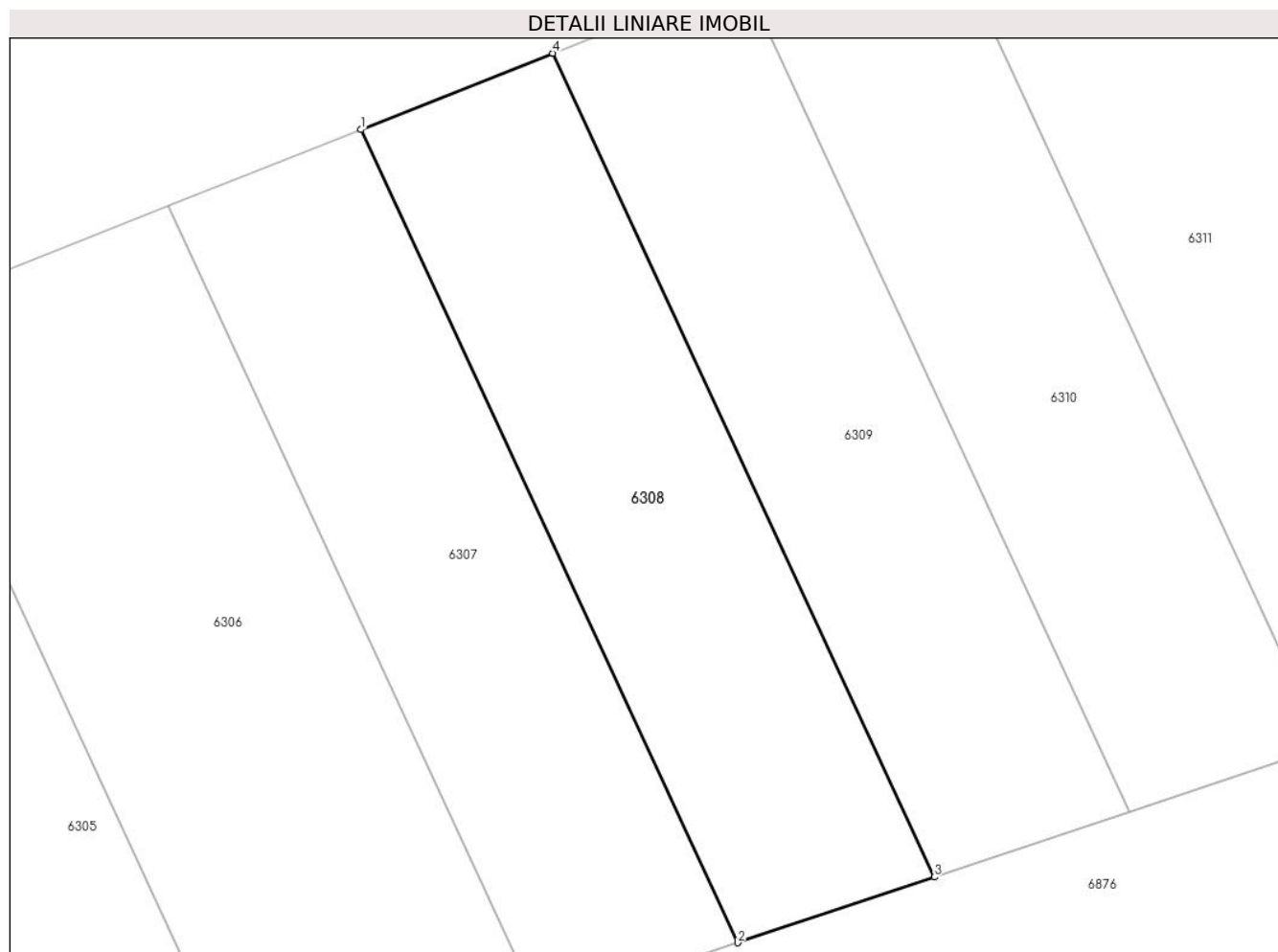
Inscrieri privind dezmembramintele dreptului de proprietate, drepturi reale de garanție și sarcini	Referințe
NU SUNT	

Anexa Nr. 1 La Partea I

Teren

Nr cadastral	Suprafața (mp)*	Observații / Referințe
	290	Diferenta de suprafata se afla sub culoarul de autostrada si la ID 6192

* Suprafața este determinată în planul de proiecție Stereo 70.



Date referitoare la teren

Crt	Categorie folosință	Intravilan	Suprafața (mp)	Tarla	Parcelă	Nr. topo	Observații / Referințe
1	arabil	NU	290	-	1429/94	-	

Lungime Segmente

1) Valorile lungimilor segmentelor sunt obținute din proiecție în plan.

Punct început	X / Y	Punct sfârșit	X / Y	Lungime segment (** (m)
1	372.860,086 493.264,044	2	372.874,97 493.231,922	35.402
2	372.874,97 493.231,922	3	372.882,741 493.234,521	8.194
3	372.882,741 493.234,521	4	372.867,665 493.267,058	35.86
4	372.867,665 493.267,058	1	372.860,086 493.264,044	8.156

** Lungimile segmentelor sunt determinate în planul de proiecție Stereo 70 și sunt rotunjite la 1 milimetru.

***** Distanţa dintre puncte este formată din segmente cumulate ce sunt mai mici decât valoarea 1 milimetru.**

**DATE DESPRE IMOBILUL NR. 6309**

Oficiul de Cadastru și Publicitate Imobiliară ALBA
Biroul de Cadastru și Publicitate Imobiliară Alba Iulia

A. Partea I. Descrierea imobilului

TEREN Extravilan

Adresa: Jud. Alba

Nr. Crt	Nr cadastral Nr. topografic	Suprafața* (mp)	Observații / Referințe
A1		292	Sector cadastral:68 Teren neimprejmuit; Diferenta de suprafata se afla sub culoarul de autostrada si la ID 6193

B. Partea II. Proprietari și acte

Inscrieri privitoare la dreptul de proprietate și alte drepturi reale		Referințe
/		
Act Administrativ nr. 1758/193, din 08/06/1994 emis de CJPSDPAT ALBA (titlu de proprietate);		
B1	Intabulare, drept de PROPRIETATE, dobandit prin Reconstituire, cota actuala 1/2 1) STANCA M ROMOLUS	A1
Act Notarial nr. 195/2019, din 27/11/2019 emis de NP COMAN TEODOR IOAN (certificat de mostenitor);		
B2	Intabulare, drept de PROPRIETATE, dobandit prin Succesiune, cota actuala 1/2 1) BOTA MARIANA-OLGA	A1

C. Partea III. SARCINI .

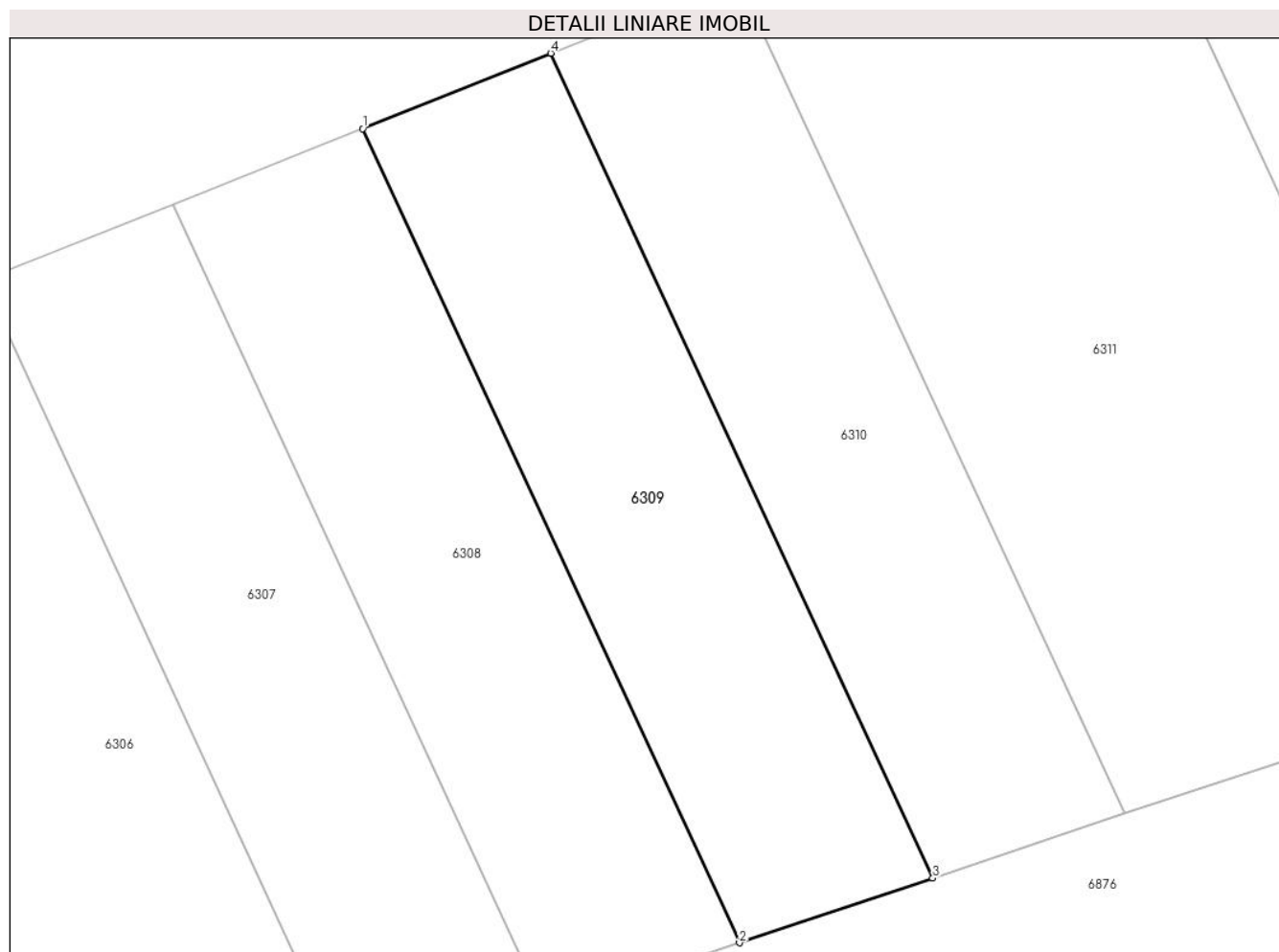
Inscrieri privind dezmembramintele dreptului de proprietate, drepturi reale de garanție și sarcini	Referințe
NU SUNT	

Anexa Nr. 1 La Partea I

Teren

Nr cadastral	Suprafața (mp)*	Observații / Referințe
	292	Diferenta de suprafata se afla sub culoarul de autostrada si la ID 6193

* Suprafața este determinată în planul de proiecție Stereo 70.



Date referitoare la teren

Crt	Categorie folosință	Intravilan	Suprafața (mp)	Tarla	Parcelă	Nr. topo	Observații / Referințe
1	arabil	NU	292	-	1429/75	-	

Lungime Segmente

1) Valorile lungimilor segmentelor sunt obținute din proiecție în plan.

Punct început	X / Y	Punct sfârșit	X / Y	Lungime segment (** (m)
1	372.867,665 493.267,058	2	372.882,741 493.234,521	35.86
2	372.882,741 493.234,521	3	372.890,472 493.237,106	8.152
3	372.890,472 493.237,106	4	372.875,197 493.270,071	36.331
4	372.875,197 493.270,071	1	372.867,665 493.267,058	8.112

** Lungimile segmentelor sunt determinate în planul de proiecție Stereo 70 și sunt rotunjite la 1 milimetru.

***** Distanţa dintre puncte este formată din segmente cumulate ce sunt mai mici decât valoarea 1 milimetru.**

**DATE DESPRE IMOBILUL NR. 6310**

Oficiul de Cadastru și Publicitate Imobiliară ALBA
Biroul de Cadastru și Publicitate Imobiliară Alba Iulia

A. Partea I. Descrierea imobilului

TEREN Extravilan

Adresa: Jud. Alba

Nr. Crt	Nr cadastral Nr. topografic	Suprafața* (mp)	Observații / Referințe
A1		295	Sector cadastral:68 Teren neimprejmuit; Diferenta de suprafata se afla sub culoarul de autostrada si la ID 6194

B. Partea II. Proprietari și acte

Inscrieri privitoare la dreptul de proprietate și alte drepturi reale		Referințe
/		
Act Notarial nr. 723/2001, din 09/04/2001 emis de NP DAN-ADRIAN DOȚIU (iesire din indiviziune);		
B1	Intabulare, drept de PROPRIETATE, dobandit prin Iesire Din Indiviziune, cota actuala 1/1 1) VASILESCU-PĂDURE VIORICA	A1

C. Partea III. SARCINI .

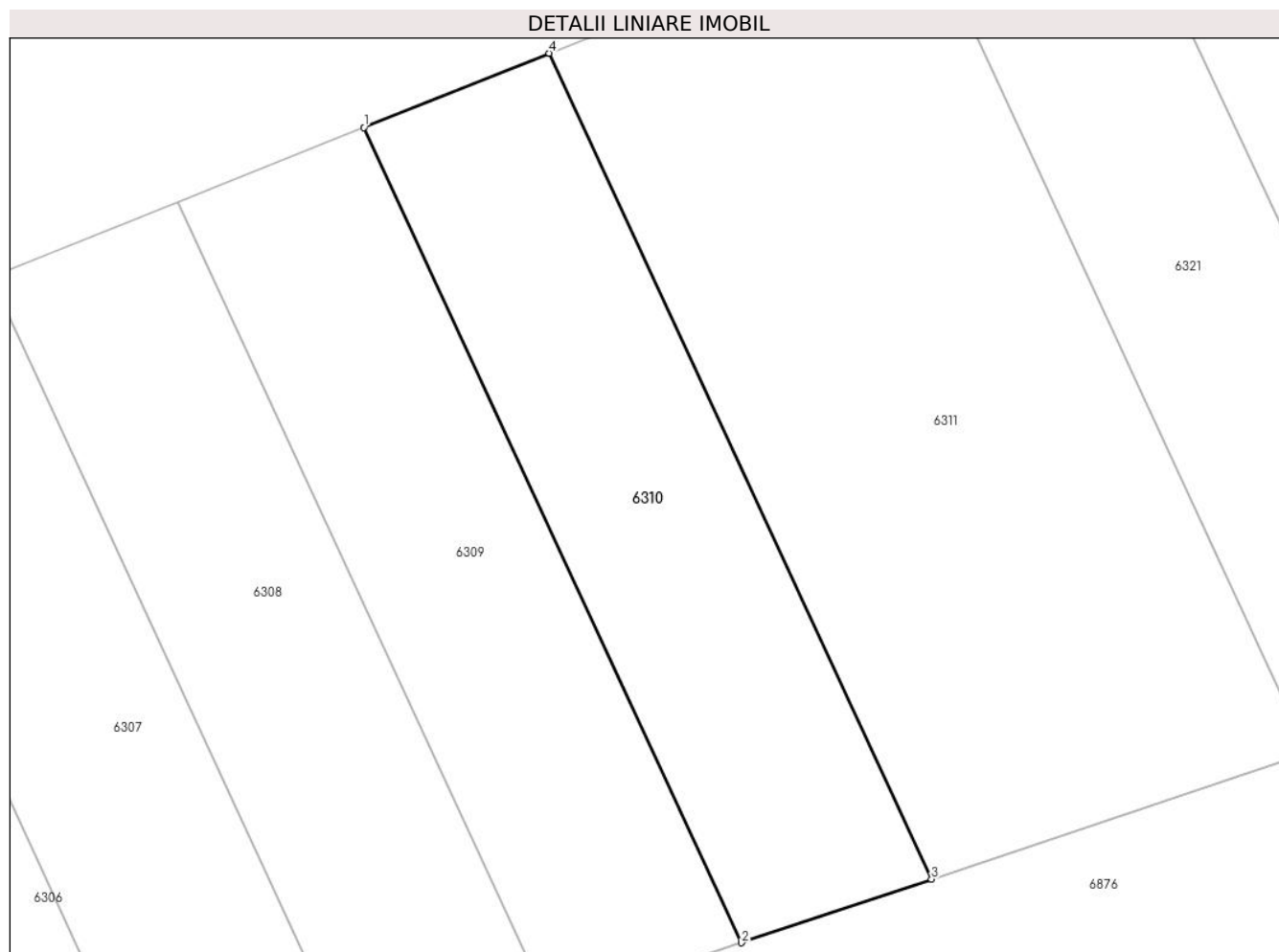
Inscrieri privind dezmembramintele dreptului de proprietate, drepturi reale de garanție și sarcini	Referințe
NU SUNT	

Anexa Nr. 1 La Partea I

Teren

Nr cadastral	Suprafața (mp)*	Observații / Referințe
	295	Diferenta de suprafata se afla sub culoarul de autostrada si la ID 6194

* Suprafața este determinată în planul de proiecție Stereo 70.



Date referitoare la teren

Crt	Categorie folosință	Intravilan	Suprafața (mp)	Tarla	Parcelă	Nr. topo	Observații / Referințe
1	arabil	NU	295	-	1429/92	-	

Lungime Segmente

1) Valorile lungimilor segmentelor sunt obținute din proiecție în plan.

Punct început	X / Y	Punct sfârșit	X / Y	Lungime segment (** (m)
1	372.875,197 493.270,071	2	372.890,472 493.237,106	36.331
2	372.890,472 493.237,106	3	372.898,163 493.239,678	8.11
3	372.898,163 493.239,678	4	372.882,69 493.273,072	36.804
4	372.882,69 493.273,072	1	372.875,197 493.270,071	8.072

** Lungimile segmentelor sunt determinate în planul de proiecție Stereo 70 și sunt rotunjite la 1 milimetru.

***** Distanţa dintre puncte este formată din segmente cumulate ce sunt mai mici decât valoarea 1 milimetru.**

**DATE DESPRE IMOBILUL NR. 6311**

Oficiul de Cadastru și Publicitate Imobiliară ALBA
Biroul de Cadastru și Publicitate Imobiliară Alba Iulia

A. Partea I. Descrierea imobilului

TEREN Extravilan

Adresa: Jud. Alba

Nr. Crt	Nr cadastral Nr. topografic	Suprafața* (mp)	Observații / Referințe
A1		596	Sector cadastral:68 Teren neimprejmuit; Diferenta de suprafata se afla sub culoarul de autostrada si la ID 6195

B. Partea II. Proprietari și acte

Inscrieri privitoare la dreptul de proprietate și alte drepturi reale		Referințe
/		
Act Administrativ nr. 5207/416, din 11/10/1994 emis de CJPSDPAT ALBA (titlu de proprietate);		
B1	Intabulare, drept de PROPRIETATE, dobandit prin Reconstituire, cota actuala 1/1 1) VIOREL I IOVIȚA	A1

C. Partea III. SARCINI .

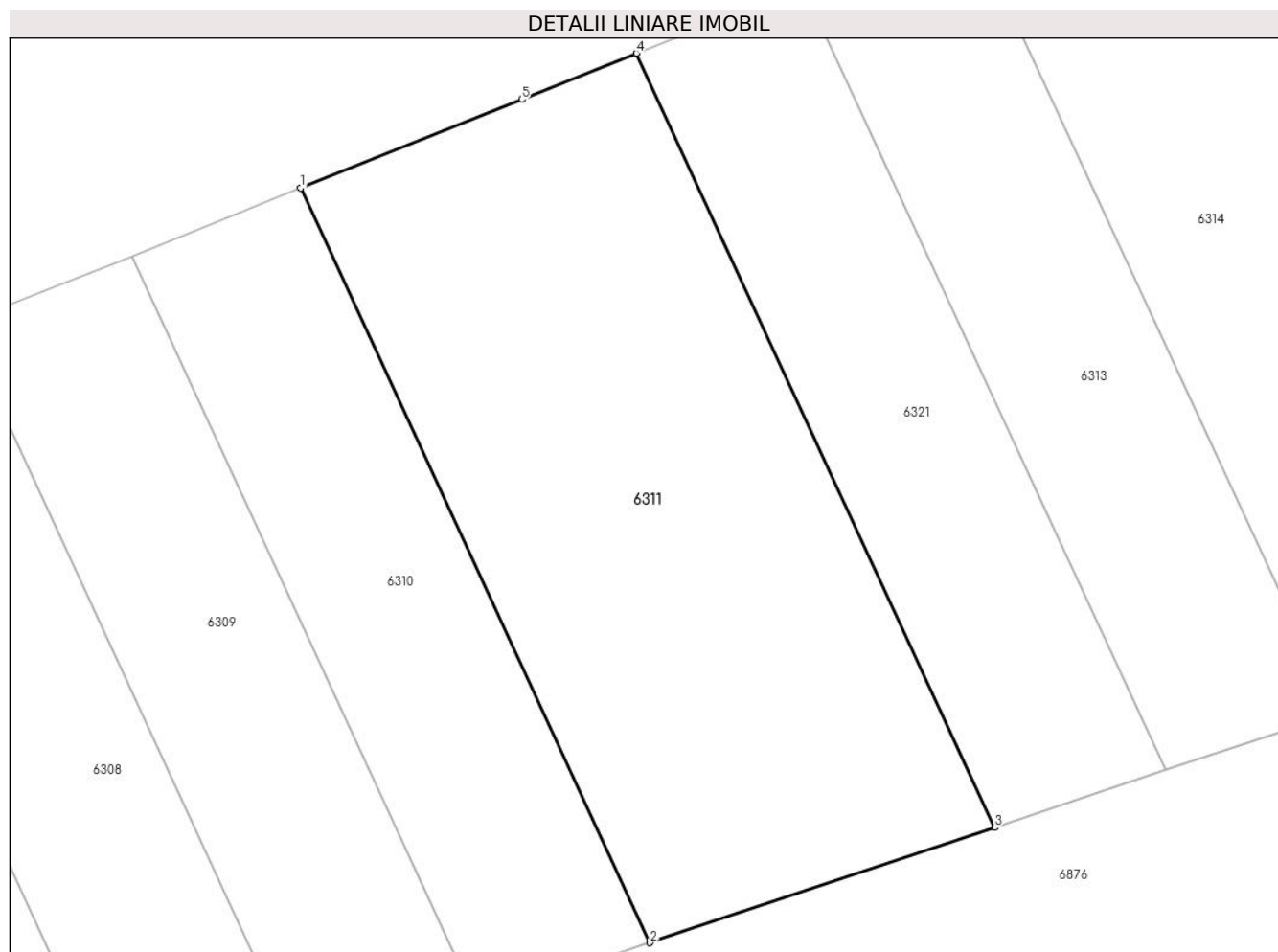
Inscrieri privind dezmembramintele dreptului de proprietate, drepturi reale de garanție și sarcini	Referințe
NU SUNT	

Anexa Nr. 1 La Partea I

Teren

Nr cadastral	Suprafața (mp)*	Observații / Referințe
	596	Diferenta de suprafata se afla sub culoarul de autostrada si la ID 6195

* Suprafața este determinată în planul de proiecție Stereo 70.



Date referitoare la teren

Crt	Categorie folosință	Intra vilan	Suprafața (mp)	Tarla	Parcelă	Nr. topo	Observații / Referințe
1	arabil	NU	596	-	1429/91	-	

Lungime Segmente

1) Valorile lungimilor segmentelor sunt obținute din proiecție în plan.

Punct început	X / Y	Punct sfârșit	X / Y	Lungime segment (** (m)
1	372.882,69 493.273,072	2	372.898,163 493.239,678	36.804
2	372.898,163 493.239,678	3	372.913,422 493.244,781	16.09
3	372.913,422 493.244,781	4	372.897,549 493.279,039	37.756
4	372.897,549 493.279,039	5	372.892,478 493.276,993	5.468
5	372.892,478 493.276,993	1	372.882,69 493.273,072	10.544

**** Lungimile segmentelor sunt determinate în planul de proiecţie Stereo 70 şi sunt rotunjite la 1 milimetru.**

***** Distanţa dintre puncte este formată din segmente cumulate ce sunt mai mici decât valoarea 1 milimetru.**

**DATE DESPRE IMOBILUL NR. 6313**

Oficiul de Cadastru și Publicitate Imobiliară ALBA
Biroul de Cadastru și Publicitate Imobiliară Alba Iulia

A. Partea I. Descrierea imobilului

TEREN Extravilan

Adresa: Jud. Alba

Nr. Crt	Nr cadastral Nr. topografic	Suprafața* (mp)	Observații / Referințe
A1		303	Sector cadastral:68 Teren neimprejmuit; Diferenta de suprafata se afla sub culoarul de autostrada si la ID 6197

B. Partea II. Proprietari și acte

Inscrieri privitoare la dreptul de proprietate și alte drepturi reale		Referințe
/		
Act Administrativ nr. 5231/503, din 07/12/1994 emis de CJPSDPAT ALBA (titlu de proprietate);		
B1	Intabulare, drept de PROPRIETATE, dobandit prin Reconstituire, cota actuala 1/1 1) IONESCU GHE DOINA STEFANIA	A1

C. Partea III. SARCINI .

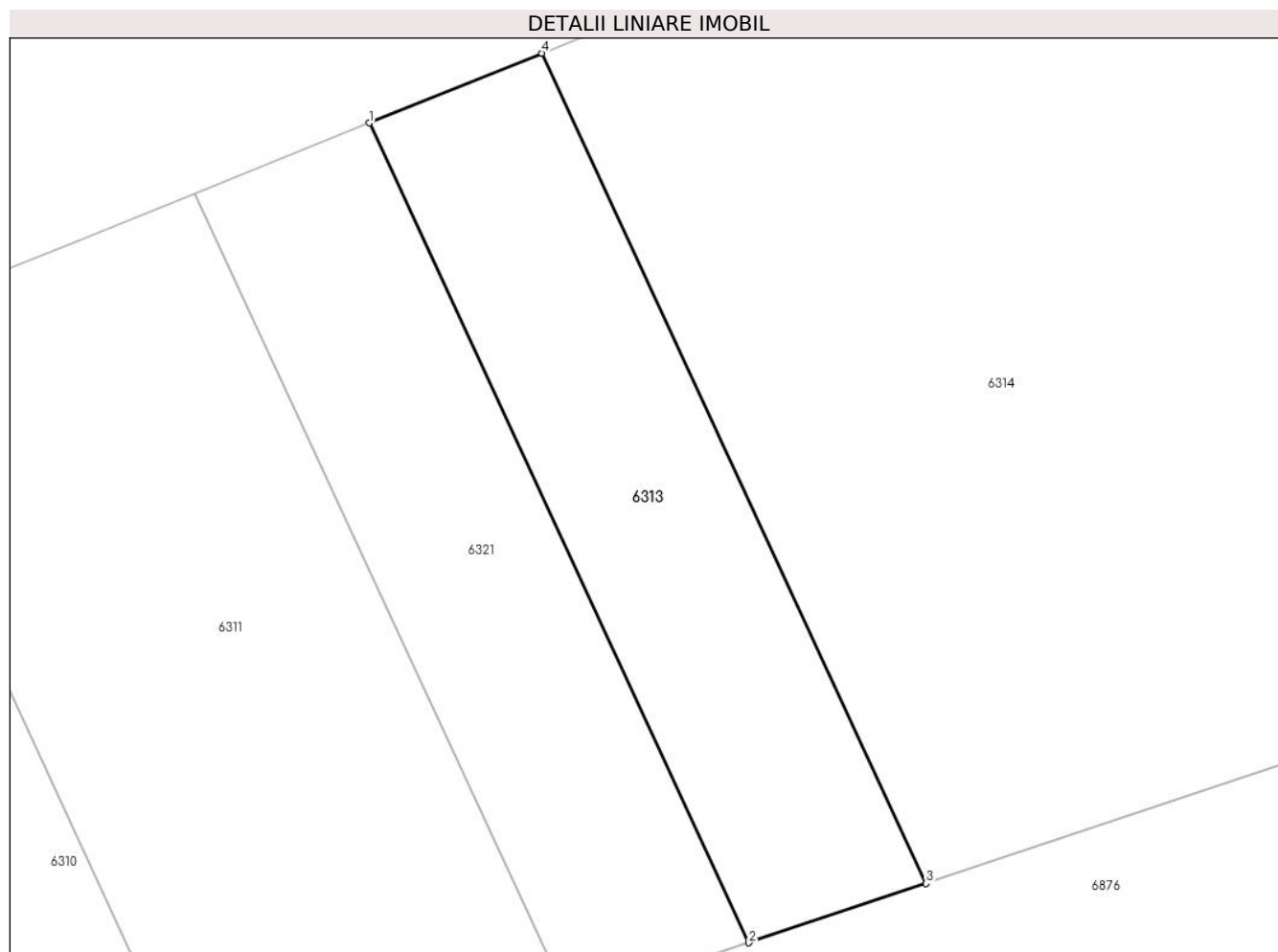
Inscrieri privind dezmembramintele dreptului de proprietate, drepturi reale de garanție și sarcini	Referințe
NU SUNT	

Anexa Nr. 1 La Partea I

Teren

Nr cadastral	Suprafața (mp)*	Observații / Referințe
	303	Diferenta de suprafata se afla sub culoarul de autostrada si la ID 6197

* Suprafața este determinată în planul de proiecție Stereo 70.



Date referitoare la teren

Crt	Categorie folosință	Intravilan	Suprafața (mp)	Tarla	Parcelă	Nr. topo	Observații / Referințe
1	arabil	NU	303	-	1429/78	-	

Lungime Segmente

1) Valorile lungimilor segmentelor sunt obținute din proiecție în plan.

Punct început	X / Y	Punct sfârșit	X / Y	Lungime segment (** (m)
1	372.904,921 493.282,013	2	372.920,998 493.247,315	38.242
2	372.920,998 493.247,315	3	372.928,52 493.249,83	7.932
3	372.928,52 493.249,83	4	372.912,24 493.284,966	38.724
4	372.912,24 493.284,966	1	372.904,921 493.282,013	7.892

** Lungimile segmentelor sunt determinate în planul de proiecție Stereo 70 și sunt rotunjite la 1 milimetru.

***** Distanţa dintre puncte este formată din segmente cumulate ce sunt mai mici decât valoarea 1 milimetru.**

**DATE DESPRE IMOBILUL NR. 6314**

Oficiul de Cadastru și Publicitate Imobiliară ALBA
Biroul de Cadastru și Publicitate Imobiliară Alba Iulia

A. Partea I. Descrierea imobilului

TEREN Extravilan

Adresa: Jud. Alba

Nr. Crt	Nr cadastral Nr. topografic	Suprafața* (mp)	Observații / Referințe
A1		1.223	Sector cadastral:68 Teren neimprejmuit; Diferenta de suprafata se afla sub culoarul de autostrada si la ID 6198

B. Partea II. Proprietari și acte

Inscrieri privitoare la dreptul de proprietate și alte drepturi reale		Referințe
/		
Act Administrativ nr. 7034/1068, din 10/10/1995 emis de CJPSDPAT ALBA (titlu de proprietate);		
B1	Intabulare, drept de PROPRIETATE, dobandit prin Reconstituire, cota actuala 1/1 1) IACOB V VIORICA	A1

C. Partea III. SARCINI .

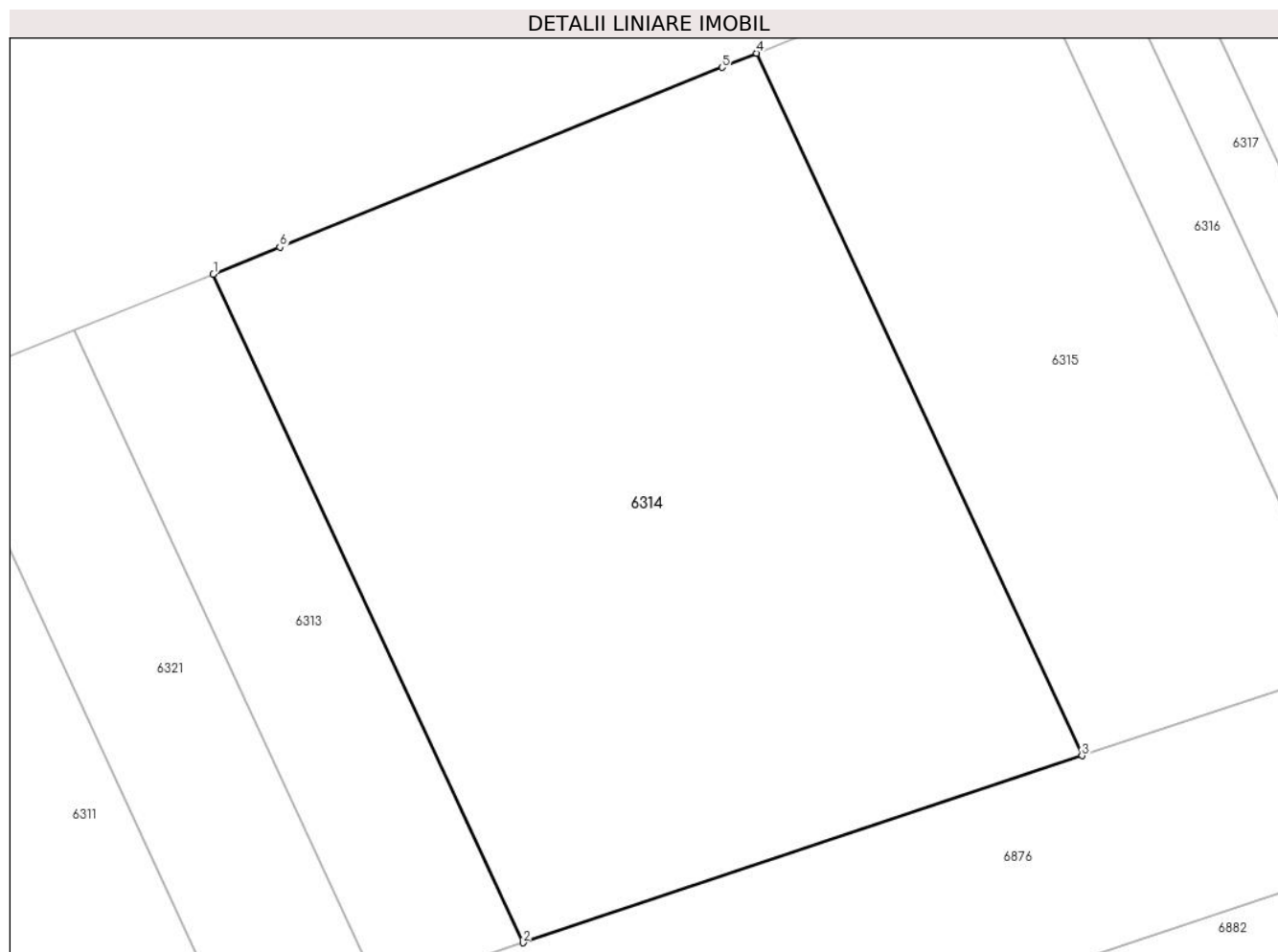
Inscrieri privind dezmembramintele dreptului de proprietate, drepturi reale de garanție și sarcini	Referințe
NU SUNT	

Anexa Nr. 1 La Partea I

Teren

Nr cadastral	Suprafața (mp)*	Observații / Referințe
	1.223	Diferenta de suprafata se afla sub culoarul de autostrada si la ID 6198

* Suprafața este determinată în planul de proiecție Stereo 70.



Date referitoare la teren

Crt	Categorie folosință	Intra vilan	Suprafața (mp)	Tarla	Parcelă	Nr. topo	Observații / Referințe
1	arabil	NU	1.223	-	1429/88	-	

Lungime Segmente

1) Valorile lungimilor segmentelor sunt obținute din proiecție în plan.

Punct început	X / Y	Punct sfârșit	X / Y	Lungime segment (** (m)
1	372.912,24 493.284,966	2	372.928,52 493.249,83	38.724
2	372.928,52 493.249,83	3	372.957,917 493.259,661	30.997
3	372.957,917 493.259,661	4	372.940,814 493.296,573	40.682
4	372.940,814 493.296,573	5	372.938,985 493.295,824	1.976
5	372.938,985 493.295,824	6	372.915,743 493.286,379	25.088

Punct început	X / Y	Punct sfârșit	X / Y	Lungime segment (** (m)
6	372.915,743 493.286,379	1	372.912,24 493.284,966	3.777

** Lungimile segmentelor sunt determinate în planul de proiecție Stereo 70 și sunt rotunjite la 1 milimetru.

*** Distanța dintre puncte este formată din segmente cumulate ce sunt mai mici decât valoarea 1 milimetru.

**DATE DESPRE IMOBILUL NR. 6315**

Oficiul de Cadastru și Publicitate Imobiliară ALBA
Biroul de Cadastru și Publicitate Imobiliară Alba Iulia

A. Partea I. Descrierea imobilului

TEREN Extravilan

Adresa: Jud. Alba

Nr. Crt	Nr cadastral Nr. topografic	Suprafața* (mp)	Observații / Referințe
A1		618	Sector cadastral:68 Teren neimprejmuit; Diferenta de suprafata se afla sub culoarul de autostrada si la ID 6199

B. Partea II. Proprietari și acte

Inscrieri privitoare la dreptul de proprietate și alte drepturi reale		Referințe
/		
Act Administrativ nr. 7034/1038, din 21/09/1995 emis de CJPSDPAT ALBA (titlu de proprietate);		
B1	Intabulare, drept de PROPRIETATE, dobandit prin Reconstituire, cota actuala 1/1 1) MICLEA R VASILE	A1

C. Partea III. SARCINI .

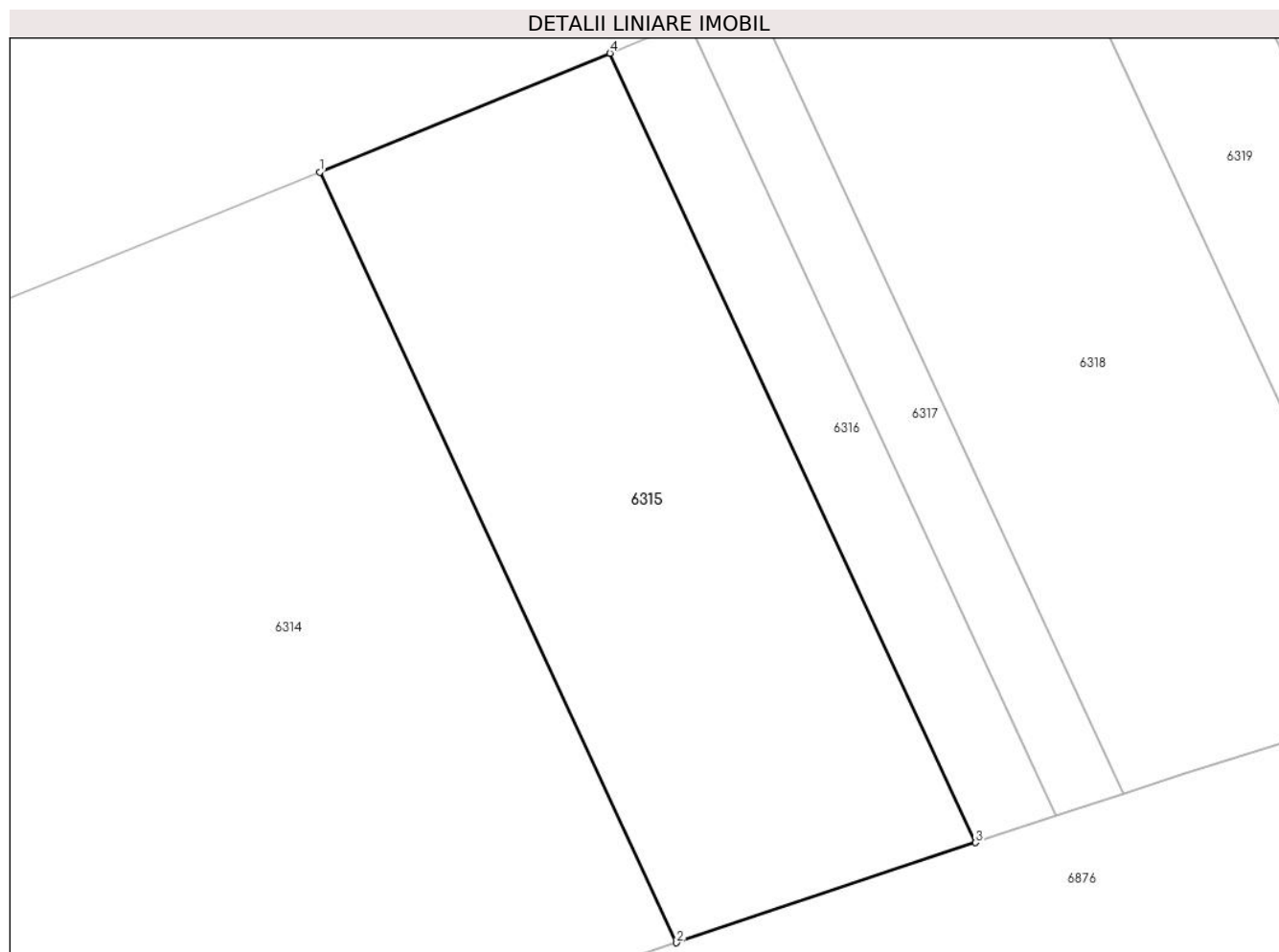
Inscrieri privind dezmembramintele dreptului de proprietate, drepturi reale de garanție și sarcini	Referințe
NU SUNT	

Anexa Nr. 1 La Partea I

Teren

Nr cadastral	Suprafața (mp)*	Observații / Referințe
	618	Diferenta de suprafata se afla sub culoarul de autostrada si la ID 6199

* Suprafața este determinată în planul de proiecție Stereo 70.



Date referitoare la teren

Crt	Categorie folosință	Intra vilan	Suprafața (mp)	Tarla	Parcelă	Nr. topo	Observații / Referințe
1	arabil	NU	618	-	1429/45	-	

Lungime Segmente

1) Valorile lungimilor segmentelor sunt obținute din proiecție în plan.

Punct început	X / Y	Punct sfârșit	X / Y	Lungime segment (** (m)
1	372.940,814 493.296,573	2	372.957,917 493.259,661	40.682
2	372.957,917 493.259,661	3	372.972,246 493.264,452	15.109
3	372.972,246 493.264,452	4	372.954,725 493.302,267	41.677
4	372.954,725 493.302,267	1	372.940,814 493.296,573	15.031

** Lungimile segmentelor sunt determinate în planul de proiecție Stereo 70 și sunt rotunjite la 1 milimetru.

***** Distanţa dintre puncte este formată din segmente cumulate ce sunt mai mici decât valoarea 1 milimetru.**

**DATE DESPRE IMOBILUL NR. 6316**

Oficiul de Cadastru și Publicitate Imobiliară ALBA
Biroul de Cadastru și Publicitate Imobiliară Alba Iulia

A. Partea I. Descrierea imobilului

TEREN Extravilan

Adresa: Jud. Alba

Nr. Crt	Nr cadastral Nr. topografic	Suprafața* (mp)	Observații / Referințe
A1		169	Sector cadastral:68 Teren neimprejmuit; Diferenta de suprafata se afla sub culoarul de autostrada si la ID 6200

B. Partea II. Proprietari și acte

Inscrieri privitoare la dreptul de proprietate și alte drepturi reale		Referințe
/		
Act Administrativ nr. 1758/189, din 30/05/1994 emis de CJPSDPAT ALBA (titlu de proprietate);		
B1	Intabulare, drept de PROPRIETATE, dobandit prin Reconstituire, cota actuala 1/1 1) SUCIU ION	A1

C. Partea III. SARCINI .

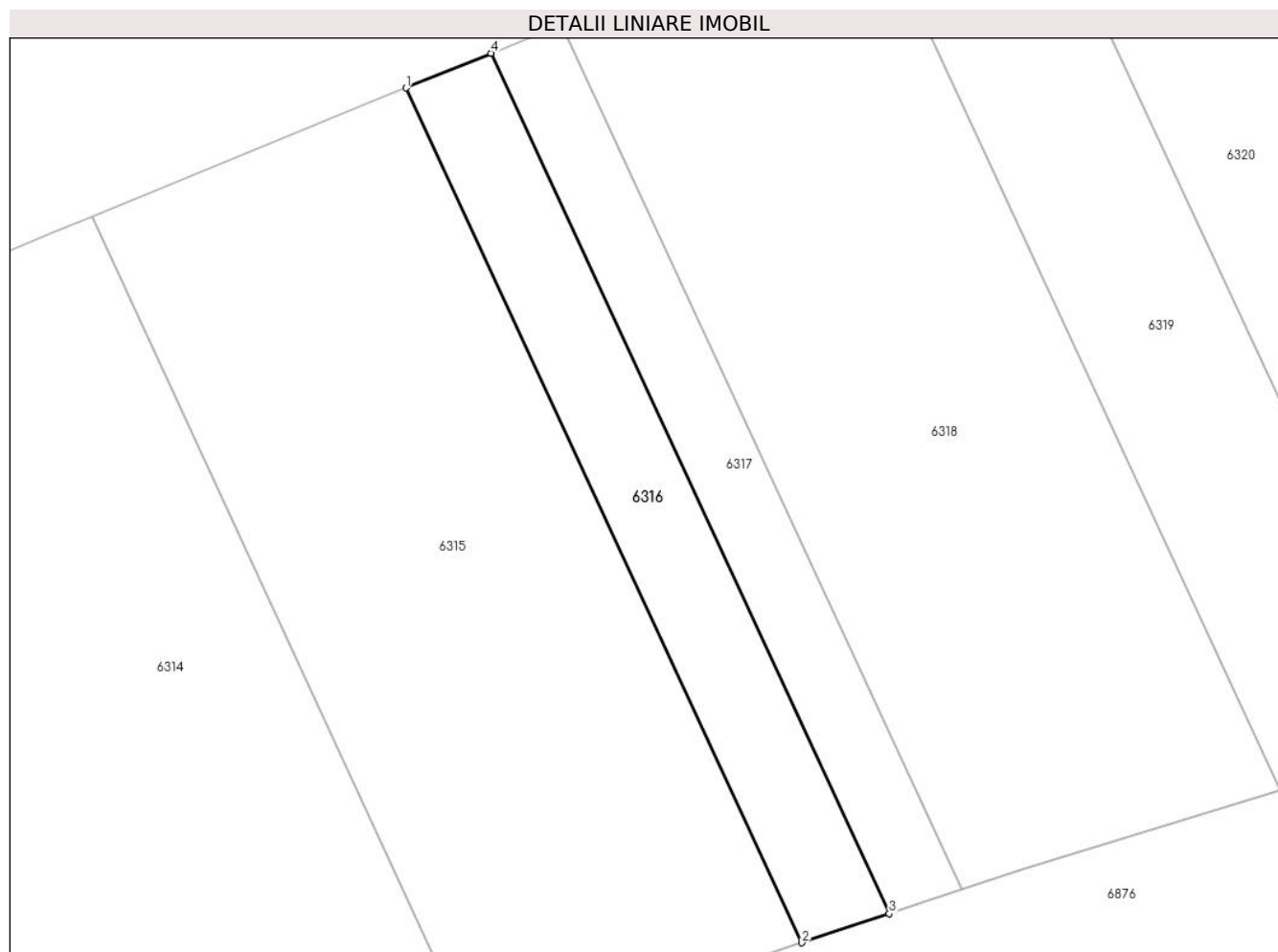
Inscrieri privind dezmembramintele dreptului de proprietate, drepturi reale de garanție și sarcini	Referințe
NU SUNT	

Anexa Nr. 1 La Partea I

Teren

Nr cadastral	Suprafața (mp)*	Observații / Referințe
	169	Diferenta de suprafata se afla sub culoarul de autostrada si la ID 6200

* Suprafața este determinată în planul de proiecție Stereo 70.



Date referitoare la teren

Crt	Categorie folosință	Intravilan	Suprafața (mp)	Tarla	Parcelă	Nr. topo	Observații / Referințe
1	arabil	NU	169	-	1429/87	-	

Lungime Segmente

1) Valorile lungimilor segmentelor sunt obținute din proiecție în plan.

Punct început	X / Y	Punct sfârșit	X / Y	Lungime segment (** (m)
1	372.954,725 493.302,267	2	372.972,246 493.264,452	41.677
2	372.972,246 493.264,452	3	372.976,112 493.265,745	4.076
3	372.976,112 493.265,745	4	372.958,477 493.303,803	41.945
4	372.958,477 493.303,803	1	372.954,725 493.302,267	4.054

** Lungimile segmentelor sunt determinate în planul de proiecție Stereo 70 și sunt rotunjite la 1 milimetru.

***** Distanţa dintre puncte este formată din segmente cumulate ce sunt mai mici decât valoarea 1 milimetru.**

**DATE DESPRE IMOBILUL NR. 6317**

Oficiul de Cadastru și Publicitate Imobiliară ALBA
Biroul de Cadastru și Publicitate Imobiliară Alba Iulia

A. Partea I. Descrierea imobilului

TEREN Extravilan

Adresa: Jud. Alba

Nr. Crt	Nr cadastral Nr. topografic	Suprafața* (mp)	Observații / Referințe
A1		141	Sector cadastral:68 Teren neimprejmuit; Diferenta de suprafata se afla sub culoarul de autostrada si la ID 6201

B. Partea II. Proprietari și acte

Inscrieri privitoare la dreptul de proprietate și alte drepturi reale		Referințe
/		
Act Administrativ nr. 6448/850, din 05/06/1995 emis de CJPSDPAT ALBA (titlu de proprietate);		
B1	Intabulare, drept de PROPRIETATE, dobandit prin Reconstituire, cota actuala 1/1 1) ROTARU I ANUȚA	A1

C. Partea III. SARCINI .

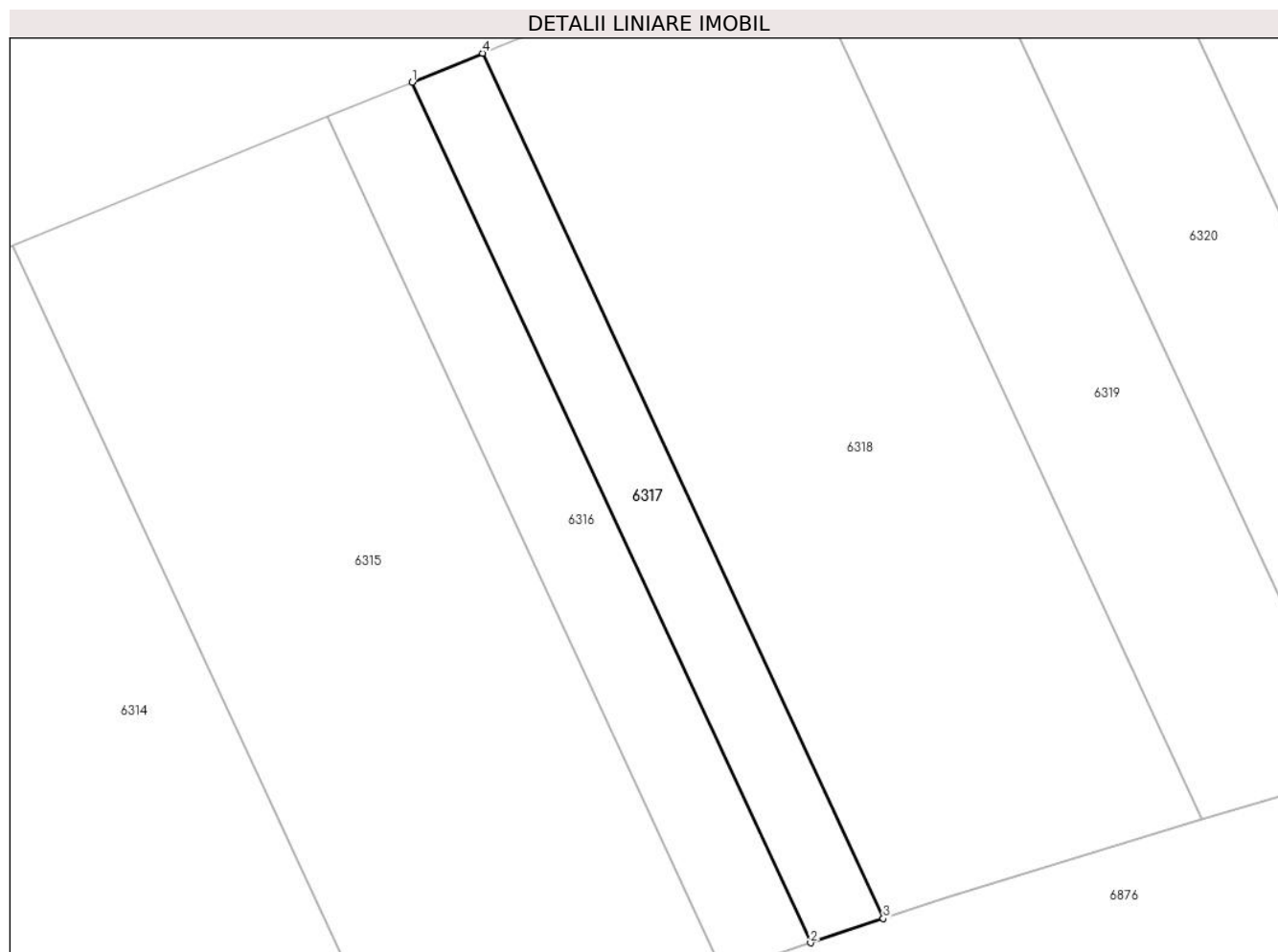
Inscrieri privind dezmembramintele dreptului de proprietate, drepturi reale de garanție și sarcini	Referințe
NU SUNT	

Anexa Nr. 1 La Partea I

Teren

Nr cadastral	Suprafața (mp)*	Observații / Referințe
	141	Diferenta de suprafata se afla sub culoarul de autostrada si la ID 6201

* Suprafața este determinată în planul de proiecție Stereo 70.



Date referitoare la teren

Crt	Categorie folosință	Intra vilan	Suprafața (mp)	Tarla	Parcelă	Nr. topo	Observații / Referințe
1	arabil	NU	141	-	1429/86	-	

Lungime Segmente

1) Valorile lungimilor segmentelor sunt obținute din proiecție în plan.

Punct început	X / Y	Punct sfârșit	X / Y	Lungime segment (** (m)
1	372.958,477 493.303,803	2	372.976,112 493.265,745	41.945
2	372.976,112 493.265,745	3	372.979,319 493.266,818	3.382
3	372.979,319 493.266,818	4	372.961,592 493.305,077	42.167
4	372.961,592 493.305,077	1	372.958,477 493.303,803	3.365

** Lungimile segmentelor sunt determinate în planul de proiecție Stereo 70 și sunt rotunjite la 1 milimetru.

***** Distanţa dintre puncte este formată din segmente cumulate ce sunt mai mici decât valoarea 1 milimetru.**

**DATE DESPRE IMOBILUL NR. 6318**

Oficiul de Cadastru și Publicitate Imobiliară ALBA
Biroul de Cadastru și Publicitate Imobiliară Alba Iulia

A. Partea I. Descrierea imobilului

TEREN Extravilan

Adresa: Jud. Alba

Nr. Crt	Nr cadastral Nr. topografic	Suprafața* (mp)	Observații / Referințe
A1		627	Sector cadastral:68 Teren neimprejmuit; Diferenta de suprafata se afla sub culoarul de autostrada si la ID 6202

B. Partea II. Proprietari și acte

Inscrieri privitoare la dreptul de proprietate și alte drepturi reale		Referințe
/		
Act Administrativ nr. 1758/145, din 27/04/1994 emis de CJPSDPAT ALBA (titlu de proprietate);		
B1	Intabulare, drept de PROPRIETATE, dobandit prin Reconstituire, cota actuala 1/1 1) TUDORAN N PARASCHIVA 2) JURJ A ANA 3) MEDREA A MARIA	A1

C. Partea III. SARCINI .

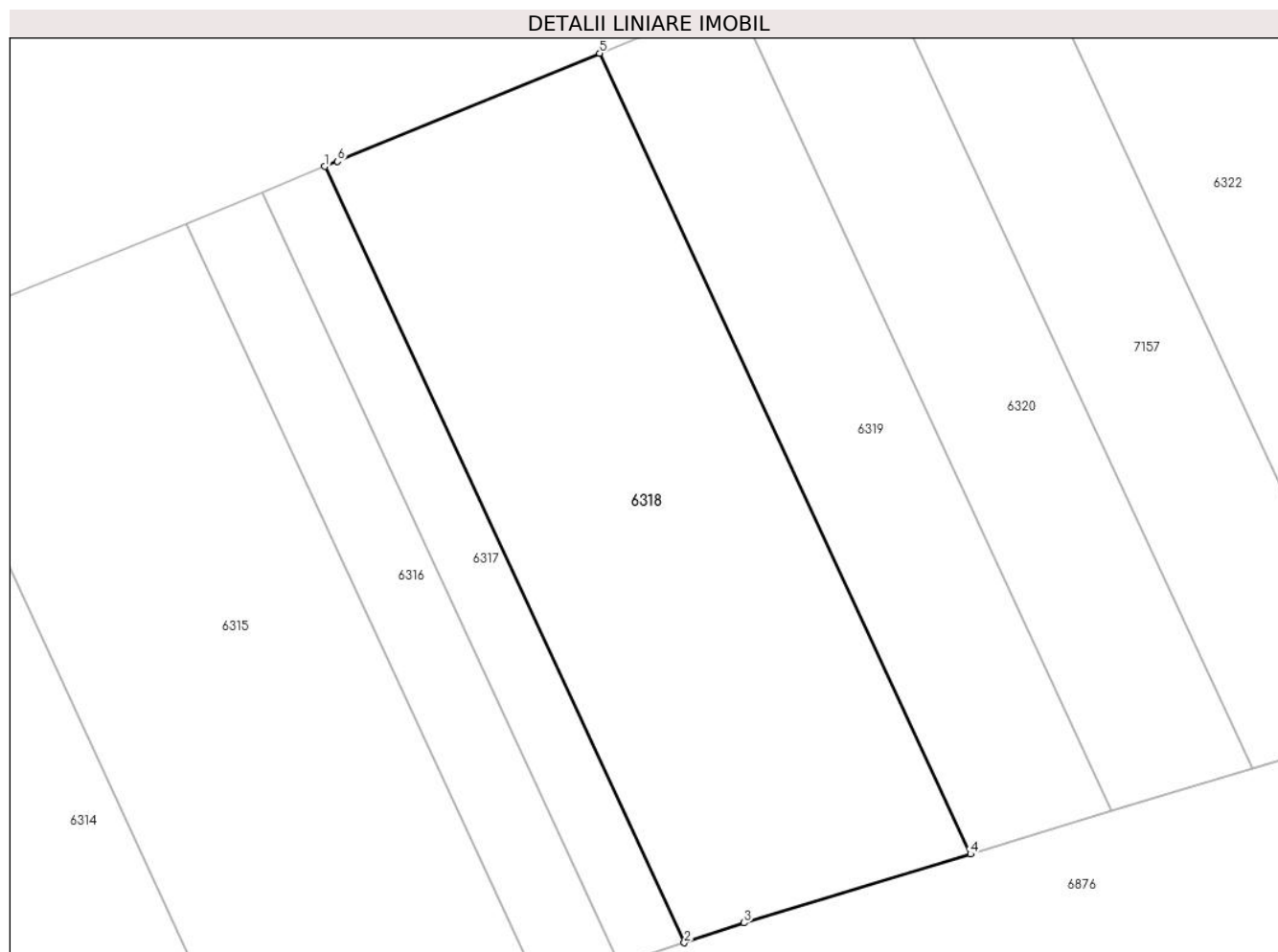
Inscrieri privind dezmembramintele dreptului de proprietate, drepturi reale de garanție și sarcini	Referințe
NU SUNT	

Anexa Nr. 1 La Partea I

Teren

Nr cadastral	Suprafața (mp)*	Observații / Referințe
	627	Diferenta de suprafata se afla sub culoarul de autostrada si la ID 6202

* Suprafața este determinată în planul de proiecție Stereo 70.



Date referitoare la teren

Crt	Categorie folosință	Intra vilan	Suprafața (mp)	Tarla	Parcelă	Nr. topo	Observații / Referințe
1	arabil	NU	627	-	1429/85	-	

Lungime Segmente

1) Valorile lungimilor segmentelor sunt obținute din proiecție în plan.

Punct început	X / Y	Punct sfârșit	X / Y	Lungime segment (** (m)
1	372.961,592 493.305,077	2	372.979,319 493.266,818	42.167
2	372.979,319 493.266,818	3	372.982,26 493.267,801	3.1
3	372.982,26 493.267,801	4	372.993,428 493.271,191	11.672
4	372.993,428 493.271,191	5	372.975,14 493.310,66	43.5
5	372.975,14 493.310,66	6	372.962,203 493.305,327	13.993

Punct început	X / Y	Punct sfârșit	X / Y	Lungime segment (** (m)
6	372.962,203 493.305,327	1	372.961,592 493.305,077	0.66

** Lungimile segmentelor sunt determinate în planul de proiecție Stereo 70 și sunt rotunjite la 1 milimetru.

*** Distanța dintre puncte este formată din segmente cumulate ce sunt mai mici decât valoarea 1 milimetru.

**DATE DESPRE IMOBILUL NR. 6319**

Oficiul de Cadastru și Publicitate Imobiliară ALBA
Biroul de Cadastru și Publicitate Imobiliară Alba Iulia

A. Partea I. Descrierea imobilului

TEREN Extravilan

Adresa: Jud. Alba

Nr. Crt	Nr cadastral Nr. topografic	Suprafața* (mp)	Observații / Referințe
A1		317	Sector cadastral:68 Teren neimprejmuit; Diferenta de suprafata se afla sub culoarul de autostrada si la ID 6203

B. Partea II. Proprietari și acte

Inscrieri privitoare la dreptul de proprietate și alte drepturi reale		Referințe
/		
Act Administrativ nr. 1758/185, din 30/05/1994 emis de CJPSDPAT ALBA (titlu de proprietate);		
B1	Intabulare, drept de PROPRIETATE, dobandit prin Reconstituire, cota actuala 1/1 1) DUȘA D SALOMIA	A1

C. Partea III. SARCINI .

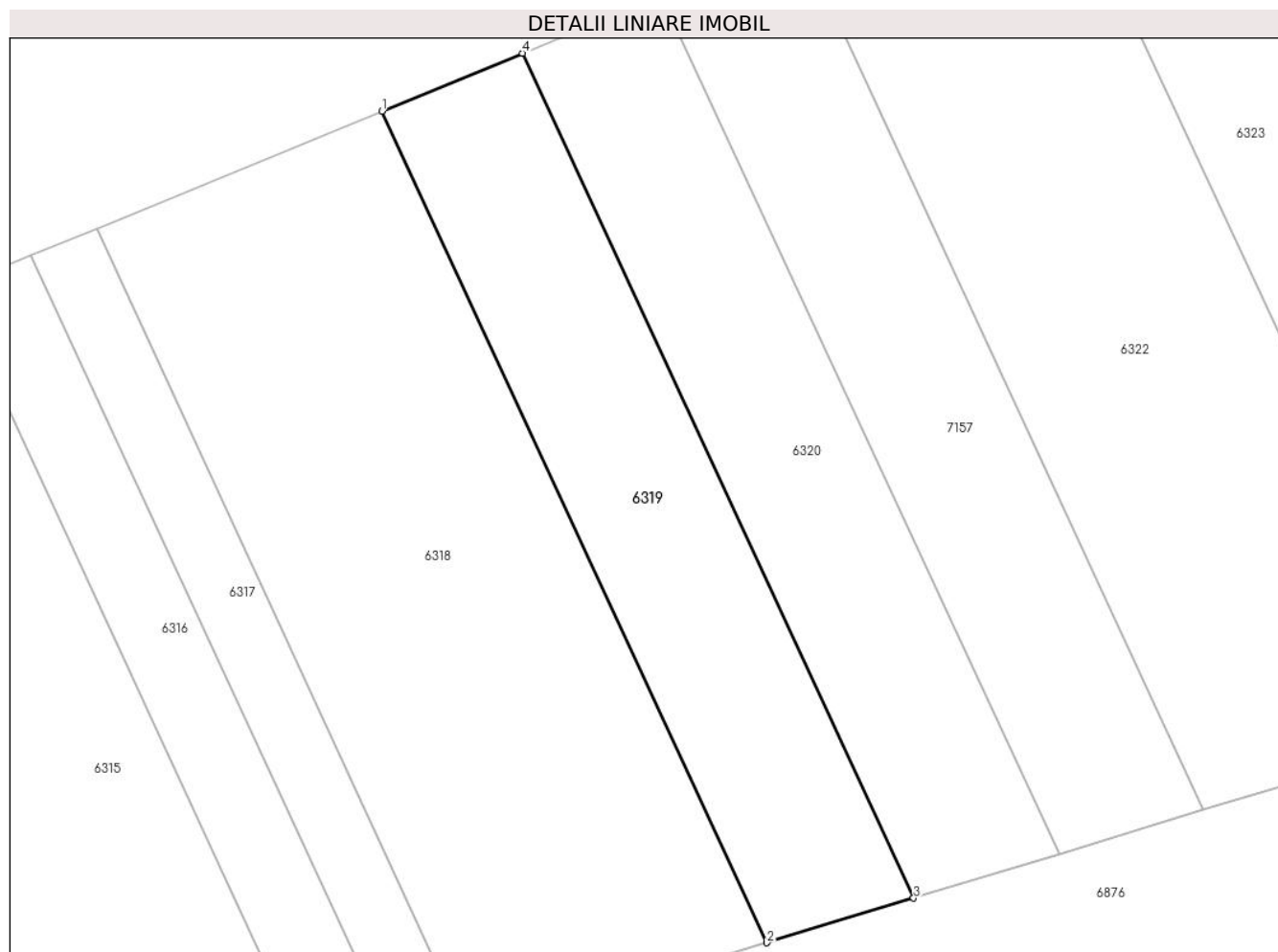
Inscrieri privind dezmembramintele dreptului de proprietate, drepturi reale de garanție și sarcini	Referințe
NU SUNT	

Anexa Nr. 1 La Partea I

Teren

Nr cadastral	Suprafața (mp)*	Observații / Referințe
	317	Diferenta de suprafata se afla sub culoarul de autostrada si la ID 6203

* Suprafața este determinată în planul de proiecție Stereo 70.



Date referitoare la teren

Crt	Categorie folosință	Intravilan	Suprafața (mp)	Tarla	Parcelă	Nr. topo	Observații / Referințe
1	arabil	NU	317	-	1429/84	-	

Lungime Segmente

1) Valorile lungimilor segmentelor sunt obținute din proiecție în plan.

Punct început	X / Y	Punct sfârșit	X / Y	Lungime segment (** (m)
1	372.975,14 493.310,66	2	372.993,428 493.271,191	43.5
2	372.993,428 493.271,191	3	373.000,408 493.273,31	7.294
3	373.000,408 493.273,31	4	372.981,824 493.313,416	44.203
4	372.981,824 493.313,416	1	372.975,14 493.310,66	7.23

** Lungimile segmentelor sunt determinate în planul de proiecție Stereo 70 și sunt rotunjite la 1 milimetru.

***** Distanţa dintre puncte este formată din segmente cumulate ce sunt mai mici decât valoarea 1 milimetru.**

**DATE DESPRE IMOBILUL NR. 6320**

Oficiul de Cadastru și Publicitate Imobiliară ALBA
Biroul de Cadastru și Publicitate Imobiliară Alba Iulia

A. Partea I. Descrierea imobilului

TEREN Extravilan

Adresa: Jud. Alba

Nr. Crt	Nr cadastral Nr. topografic	Suprafața* (mp)	Observații / Referințe
A1		319	Sector cadastral:68 Teren neimprejmuit; Diferenta de suprafata se afla sub culoarul de autostrada si la ID 6204

B. Partea II. Proprietari și acte

Inscrieri privitoare la dreptul de proprietate și alte drepturi reale		Referințe
/		
Act Administrativ nr. 7002/990, din 21/08/1995 emis de CJPSDPAT ALBA (titlu de proprietate);		
B1	Intabulare, drept de PROPRIETATE, dobandit prin Reconstituire, cota actuala 1/1 1) MOISE I EMILIA 2) MOISE I NICOLAE 3) MOISE I IOSIF	A1

C. Partea III. SARCINI .

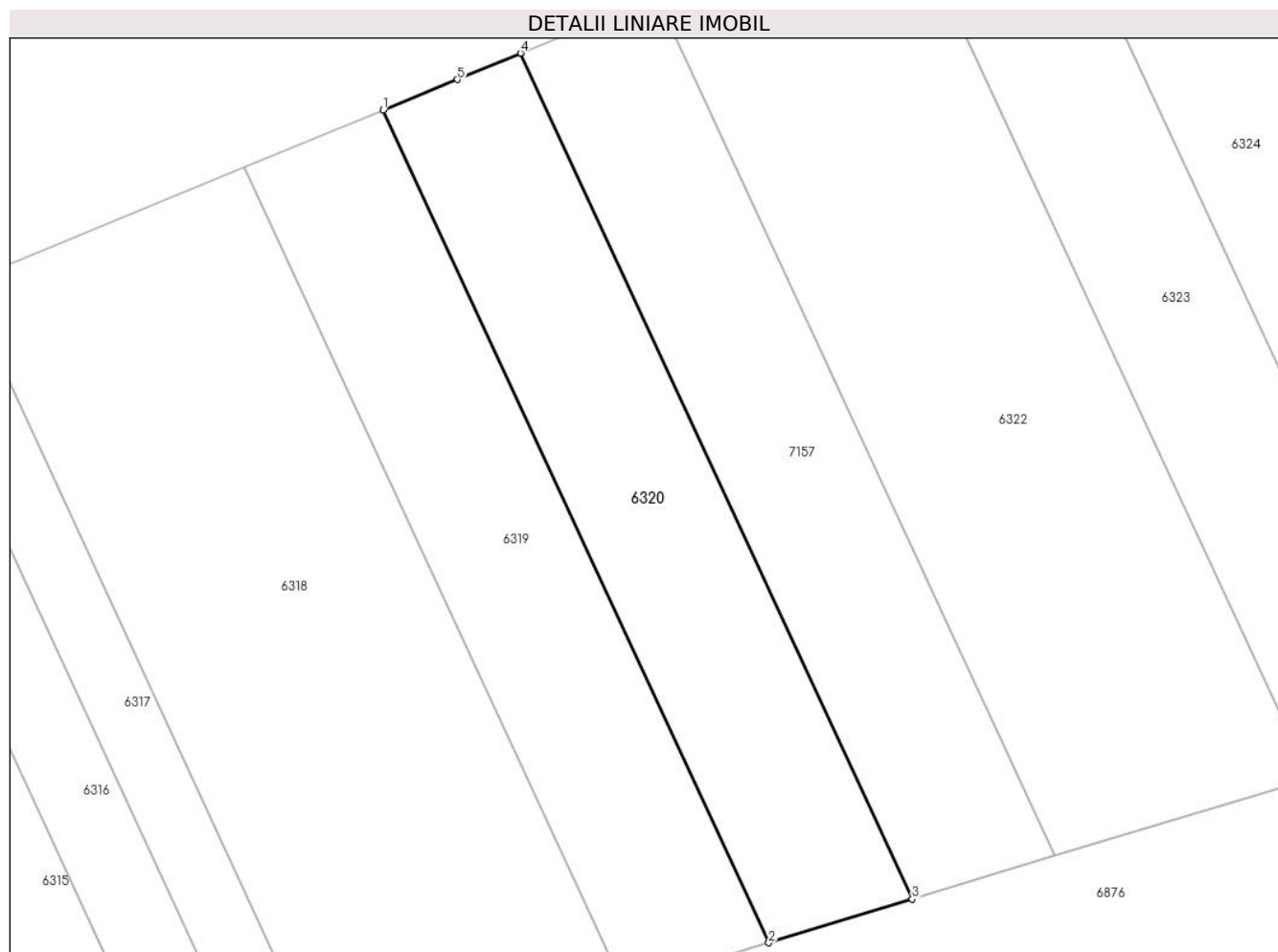
Inscrieri privind dezmembramintele dreptului de proprietate, drepturi reale de garanție și sarcini	Referințe
NU SUNT	

Anexa Nr. 1 La Partea I

Teren

Nr cadastral	Suprafața (mp)*	Observații / Referințe
	319	Diferenta de suprafata se afla sub culoarul de autostrada si la ID 6204

* Suprafața este determinată în planul de proiecție Stereo 70.



Date referitoare la teren

Crt	Categorie folosință	Intravilan	Suprafața (mp)	Tarla	Parcelă	Nr. topo	Observații / Referințe
1	arabil	NU	319	-	1429/83	-	

Lungime Segmente

1) Valorile lungimilor segmentelor sunt obținute din proiecție în plan.

Punct început	X / Y	Punct sfârșit	X / Y	Lungime segment (** (m)
1	372.981,824 493.313,416	2	373.000,408 493.273,31	44.203
2	373.000,408 493.273,31	3	373.007,324 493.275,409	7.228
3	373.007,324 493.275,409	4	372.988,445 493.316,154	44.906
4	372.988,445 493.316,154	5	372.985,397 493.314,889	3.3
5	372.985,397 493.314,889	1	372.981,824 493.313,416	3.865

**** Lungimile segmentelor sunt determinate în planul de proiecţie Stereo 70 şi sunt rotunjite la 1 milimetru.**

***** Distanţa dintre puncte este formată din segmente cumulate ce sunt mai mici decât valoarea 1 milimetru.**

**DATE DESPRE IMOBILUL NR. 6321**

Oficiul de Cadastru și Publicitate Imobiliară ALBA
Biroul de Cadastru și Publicitate Imobiliară Alba Iulia

A. Partea I. Descrierea imobilului

TEREN Extravilan

Adresa: Jud. Alba

Nr. Crt	Nr cadastral Nr. topografic	Suprafața* (mp)	Observații / Referințe
A1		302	Sector cadastral:68 Teren neimprejmuit; Diferenta de suprafata se afla sub culoarul de autostrada si la ID 6196

B. Partea II. Proprietari și acte

Inscrieri privitoare la dreptul de proprietate și alte drepturi reale		Referințe
/		
Act Administrativ nr. 5189/365, din 12/09/1994 emis de CJPSDPAT ALBA (titlu de proprietate);		
B1	Intabulare, drept de PROPRIETATE, dobandit prin Reconstituire, cota actuala 1/1 1) MIHAIL V ALEXANDRINA 2) STANCA V VASILE	A1

C. Partea III. SARCINI .

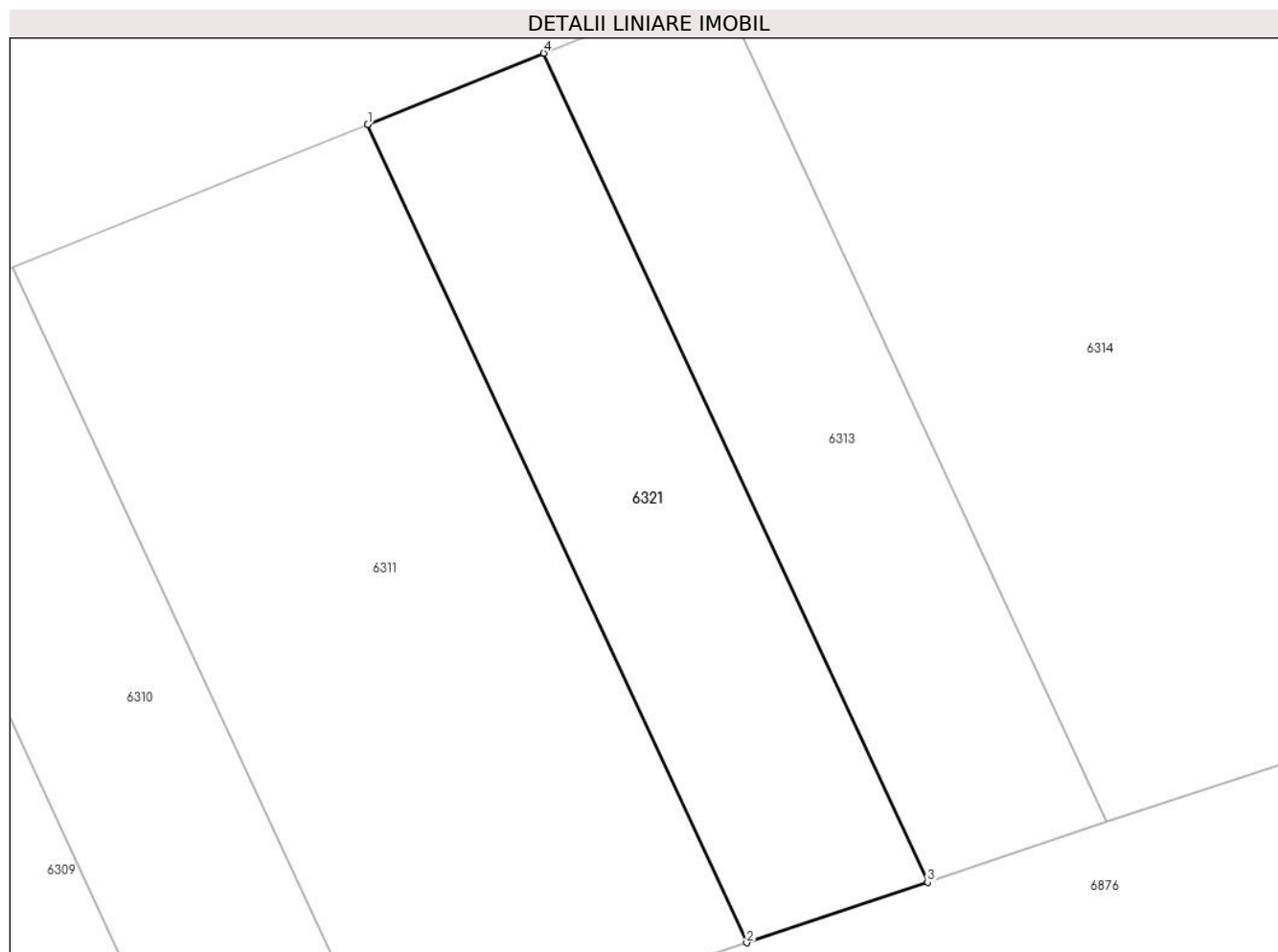
Inscrieri privind dezmembramintele dreptului de proprietate, drepturi reale de garanție și sarcini	Referințe
NU SUNT	

Anexa Nr. 1 La Partea I

Teren

Nr cadastral	Suprafața (mp)*	Observații / Referințe
	302	Diferenta de suprafata se afla sub culoarul de autostrada si la ID 6196

* Suprafața este determinată în planul de proiecție Stereo 70.



Date referitoare la teren

Crt	Categorie folosință	Intravilan	Suprafața (mp)	Tarla	Parcelă	Nr. topo	Observații / Referințe
1	arabil	NU	302	-	1429/90	-	

Lungime Segmente

1) Valorile lungimilor segmentelor sunt obținute din proiecție în plan.

Punct început	X / Y	Punct sfârșit	X / Y	Lungime segment (** (m)
1	372.897,549 493.279,039	2	372.913,422 493.244,781	37.756
2	372.913,422 493.244,781	3	372.920,998 493.247,315	7.989
3	372.920,998 493.247,315	4	372.904,921 493.282,013	38.242
4	372.904,921 493.282,013	1	372.897,549 493.279,039	7.949

** Lungimile segmentelor sunt determinate în planul de proiecție Stereo 70 și sunt rotunjite la 1 milimetru.

***** Distanţa dintre puncte este formată din segmente cumulate ce sunt mai mici decât valoarea 1 milimetru.**

**DATE DESPRE IMOBILUL NR. 6322**

Oficiul de Cadastru și Publicitate Imobiliară ALBA
Biroul de Cadastru și Publicitate Imobiliară Alba Iulia

A. Partea I. Descrierea imobilului

TEREN Extravilan

Adresa: Jud. Alba

Nr. Crt	Nr cadastral Nr. topografic	Suprafața* (mp)	Observații / Referințe
A1		590	Sector cadastral:68 Teren neimprejmuit; Diferenta de suprafata se afla sub culoarul de autostrada si la ID 6206

B. Partea II. Proprietari și acte

Inscrieri privitoare la dreptul de proprietate și alte drepturi reale		Referințe
/		
Act Administrativ nr. 7087/1380, din 26/02/1996 emis de CJPSDPAT ALBA (titlu de proprietate);		
B1	Intabulare, drept de PROPRIETATE, dobandit prin Reconstituire, cota actuala 1/1 1) HERLEA B EUGEN 2) HERLEA B IOAN SIMION 3) MICLEA B EUGENIA 4) LOGA ELISABETA 5) HERLEA B REMUS	A1

C. Partea III. SARCINI .

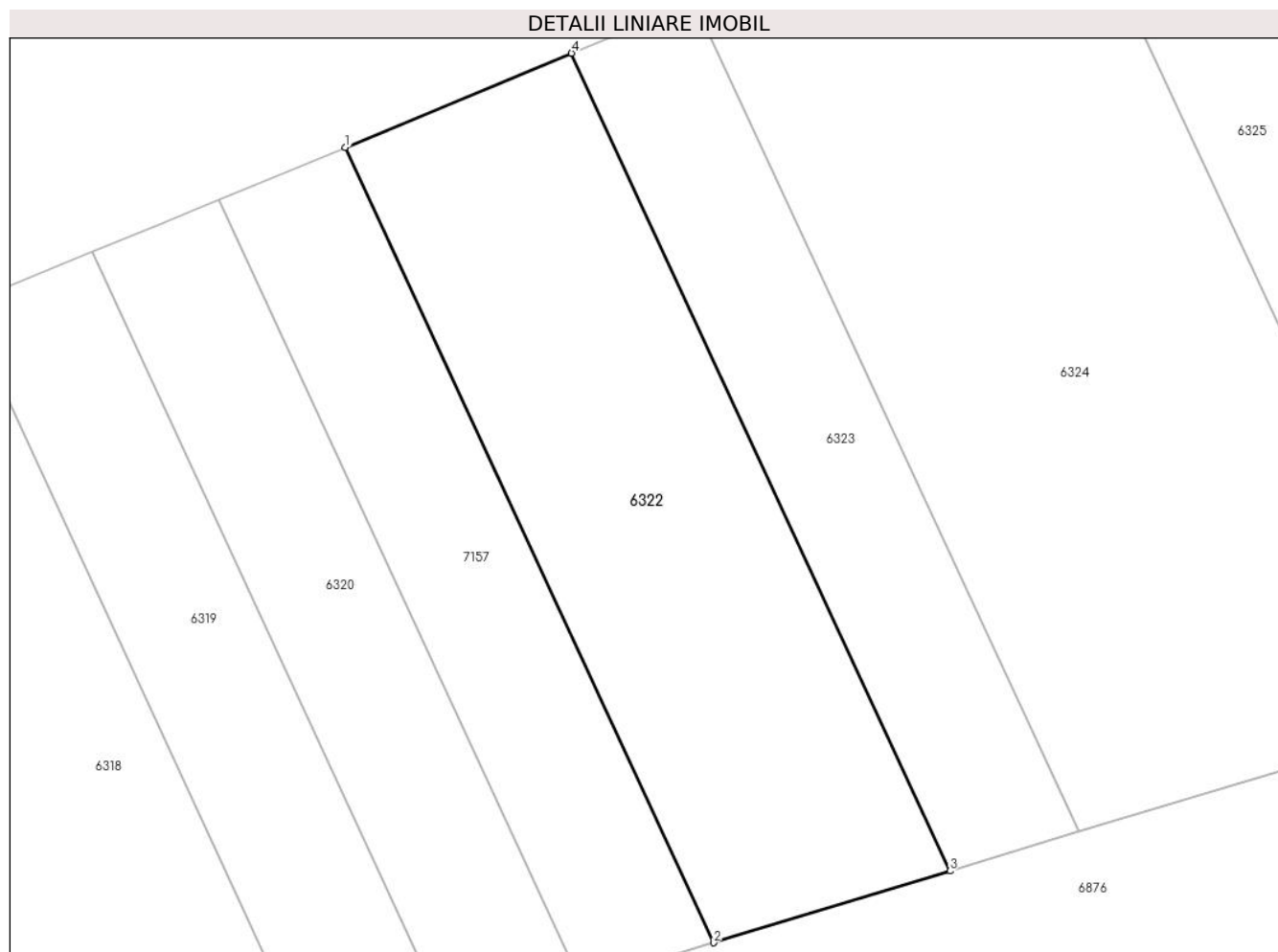
Inscrieri privind dezmembramintele dreptului de proprietate, drepturi reale de garanție și sarcini	Referințe
NU SUNT	

Anexa Nr. 1 La Partea I

Teren

Nr cadastral	Suprafața (mp)*	Observații / Referințe
	590	Diferenta de suprafata se afla sub culoarul de autostrada si la ID 6206

* Suprafața este determinată în planul de proiecție Stereo 70.



Date referitoare la teren

Crt	Categorie folosință	Intravilan	Suprafața (mp)	Tarla	Parcelă	Nr. topo	Observații / Referințe
1	arabil	NU	590	-	1429/81	-	

Lungime Segmente

1) Valorile lungimilor segmentelor sunt obținute din proiecție în plan.

Punct început	X / Y	Punct sfârșit	X / Y	Lungime segment (** (m)
1	372.995,003 493.318,877	2	373.014,18 493.277,49	45.614
2	373.014,18 493.277,49	3	373.026,497 493.281,229	12.872
3	373.026,497 493.281,229	4	373.006,786 493.323,768	46.884
4	373.006,786 493.323,768	1	372.995,003 493.318,877	12.758

** Lungimile segmentelor sunt determinate în planul de proiecție Stereo 70 și sunt rotunjite la 1 milimetru.

***** Distanţa dintre puncte este formată din segmente cumulate ce sunt mai mici decât valoarea 1 milimetru.**

**DATE DESPRE IMOBILUL NR. 6323**

Oficiul de Cadastru și Publicitate Imobiliară ALBA
Biroul de Cadastru și Publicitate Imobiliară Alba Iulia

A. Partea I. Descrierea imobilului

TEREN Extravilan

Adresa: Jud. Alba

Nr. Crt	Nr cadastral Nr. topografic	Suprafața* (mp)	Observații / Referințe
A1		328	Sector cadastral:68 Teren neimprejmuit; Diferenta de suprafata se afla sub culoarul de autostrada si la ID 6207

B. Partea II. Proprietari și acte

Inscrieri privitoare la dreptul de proprietate și alte drepturi reale		Referințe
/		
Act Administrativ nr. 5252/615, din 15/02/1995 emis de CJPSDPAT ALBA (titlu de proprietate);		
B1	Intabulare, drept de PROPRIETATE, dobandit prin Reconstituire, cota actuala 1/1 1) FLEȘERIU M PAULA MIOARA	A1

C. Partea III. SARCINI .

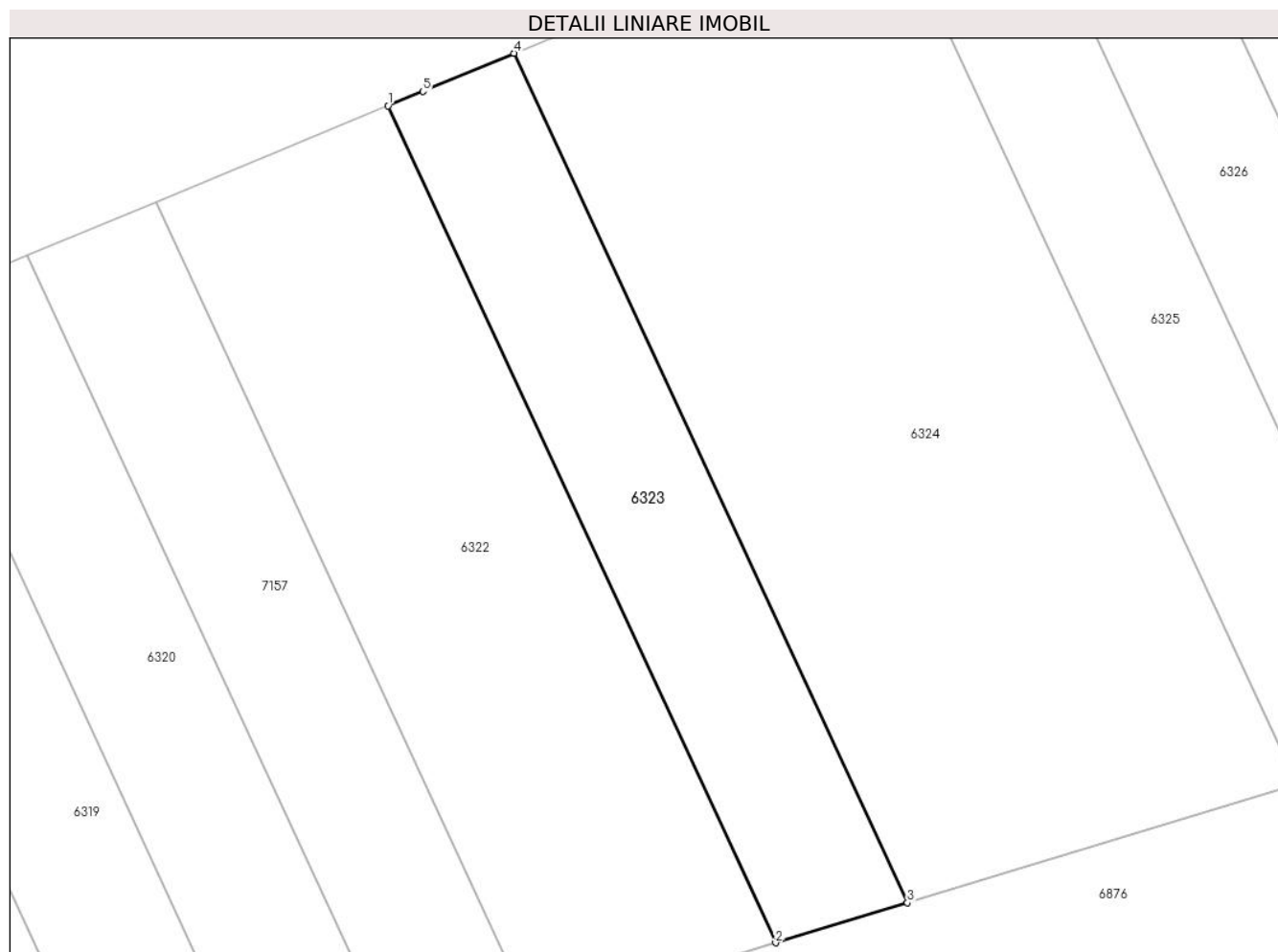
Inscrieri privind dezmembramintele dreptului de proprietate, drepturi reale de garanție și sarcini	Referințe
NU SUNT	

Anexa Nr. 1 La Partea I

Teren

Nr cadastral	Suprafața (mp)*	Observații / Referințe
	328	Diferenta de suprafata se afla sub culoarul de autostrada si la ID 6207

* Suprafața este determinată în planul de proiecție Stereo 70.



Date referitoare la teren

Crt	Categorie folosință	Intravilan	Suprafața (mp)	Tarla	Parcelă	Nr. topo	Observații / Referințe
1	arabil	NU	328	-	1429//80	-	

Lungime Segmente

1) Valorile lungimilor segmentelor sunt obținute din proiecție în plan.

Punct început	X / Y	Punct sfârșit	X / Y	Lungime segment (** (m)
1	373.006,786 493.323,768	2	373.026,497 493.281,229	46.884
2	373.026,497 493.281,229	3	373.033,2 493.283,263	7.005
3	373.033,2 493.283,263	4	373.013,193 493.326,442	47.589
4	373.013,193 493.326,442	5	373.008,567 493.324,508	5.014
5	373.008,567 493.324,508	1	373.006,786 493.323,768	1.929

**** Lungimile segmentelor sunt determinate în planul de proiecţie Stereo 70 şi sunt rotunjite la 1 milimetru.**

***** Distanţa dintre puncte este formată din segmente cumulate ce sunt mai mici decât valoarea 1 milimetru.**

**DATE DESPRE IMOBILUL NR. 6324**

Oficiul de Cadastru și Publicitate Imobiliară ALBA
Biroul de Cadastru și Publicitate Imobiliară Alba Iulia

A. Partea I. Descrierea imobilului

TEREN Extravilan

Adresa: Jud. Alba

Nr. Crt	Nr cadastral Nr. topografic	Suprafața* (mp)	Observații / Referințe
A1		997	Sector cadastral:68 Teren neimprejmuit; Diferenta de suprafata se afla sub culoarul de autostrada si la ID 6208

B. Partea II. Proprietari și acte

Inscrieri privitoare la dreptul de proprietate și alte drepturi reale		Referințe
/		
Act Administrativ nr. 5252/604, din 08/02/1995 emis de CJPSDPAT ALBA (titlu de proprietate);		
B1	Intabulare, drept de PROPRIETATE, dobandit prin Reconstituire, cota actuala 1/1 1) TODORAN C NICOLAE	A1

C. Partea III. SARCINI .

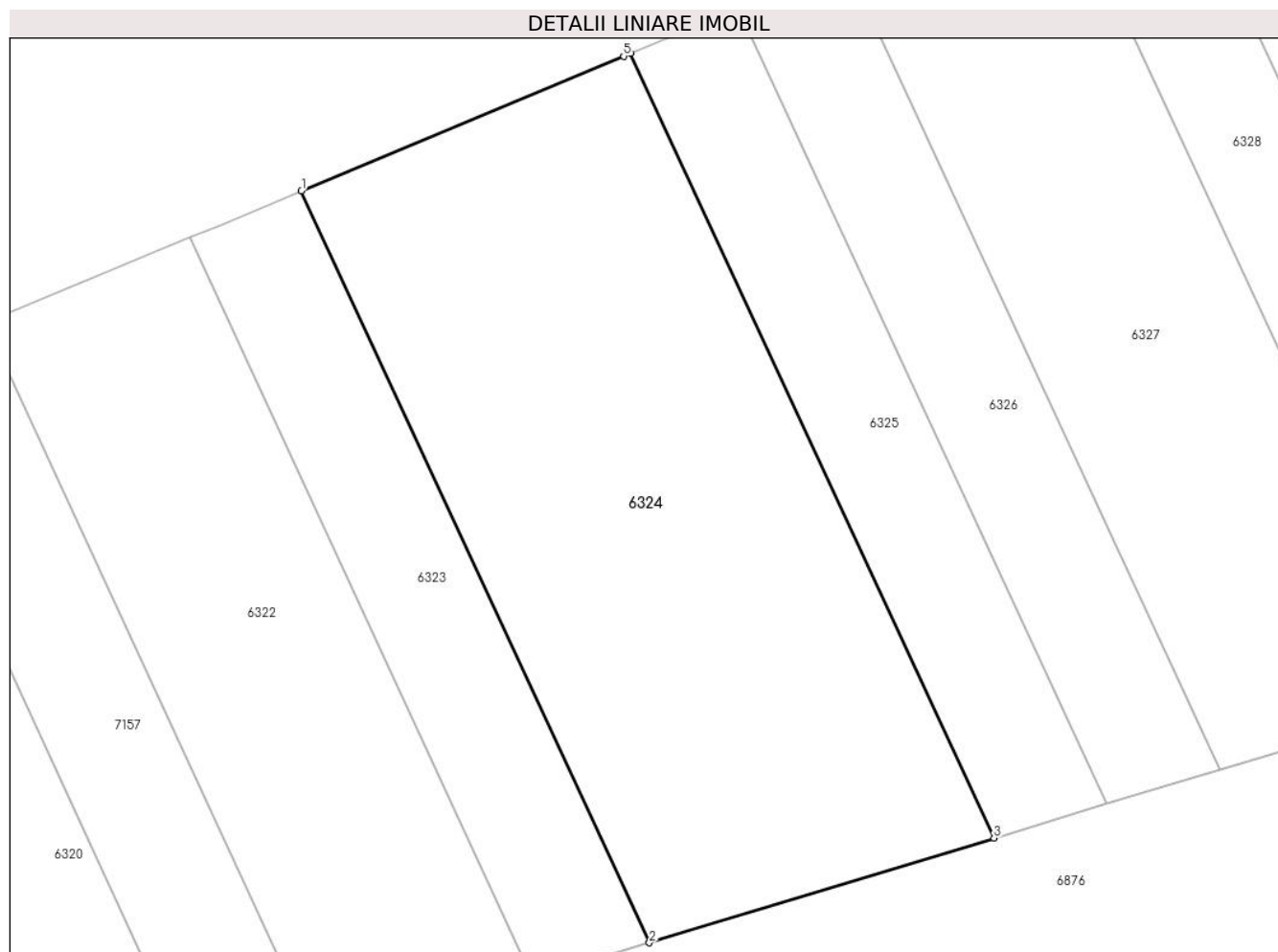
Inscrieri privind dezmembramintele dreptului de proprietate, drepturi reale de garanție și sarcini	Referințe
NU SUNT	

Anexa Nr. 1 La Partea I

Teren

Nr cadastral	Suprafața (mp)*	Observații / Referințe
	997	Diferenta de suprafata se afla sub culoarul de autostrada si la ID 6208

* Suprafața este determinată în planul de proiecție Stereo 70.



Date referitoare la teren

Crt	Categorie folosință	Intra vilan	Suprafața (mp)	Tarla	Parcelă	Nr. topo	Observații / Referințe
1	arabil	NU	997	-	1429/79	-	

Lungime Segmente

1) Valorile lungimilor segmentelor sunt obținute din proiecție în plan.

Punct început	X / Y	Punct sfârșit	X / Y	Lungime segment (** (m)
1	373.013,193 493.326,442	2	373.033,2 493.283,263	47.589
2	373.033,2 493.283,263	3	373.053,001 493.289,274	20.693
3	373.053,001 493.289,274	4	373.032,113 493.334,353	49.684
4	373.032,113 493.334,353	5	373.031,713 493.334,184	0.434
5	373.031,713 493.334,184	1	373.013,193 493.326,442	20.073

**** Lungimile segmentelor sunt determinate în planul de proiecţie Stereo 70 şi sunt rotunjite la 1 milimetru.**

***** Distanţa dintre puncte este formată din segmente cumulate ce sunt mai mici decât valoarea 1 milimetru.**

**DATE DESPRE IMOBILUL NR. 6325**

Oficiul de Cadastru și Publicitate Imobiliară ALBA
Biroul de Cadastru și Publicitate Imobiliară Alba Iulia

A. Partea I. Descrierea imobilului

TEREN Extravilan

Adresa: Jud. Alba

Nr. Crt	Nr cadastral Nr. topografic	Suprafața* (mp)	Observații / Referințe
A1		337	Sector cadastral:68 Teren neimprejmuit; Diferenta de suprafata se afla sub culoarul de autostrada si la ID 6209

B. Partea II. Proprietari și acte

Inscrieri privitoare la dreptul de proprietate și alte drepturi reale		Referințe
/		
Act Administrativ nr. 7034/1085, din 02/09/2013 emis de CJPSDPAT ALBA (titlu de proprietate);		
B1	Intabulare, drept de PROPRIETATE, dobandit prin Reconstituire, cota actuala 1/1 1) ZAHARIE I AUGUSTIN 2) ZAHARIE I RUXANDRA 3) ZAHARIE I RAVECA 4) ZAHARIE I EMILIAN	A1

C. Partea III. SARCINI .

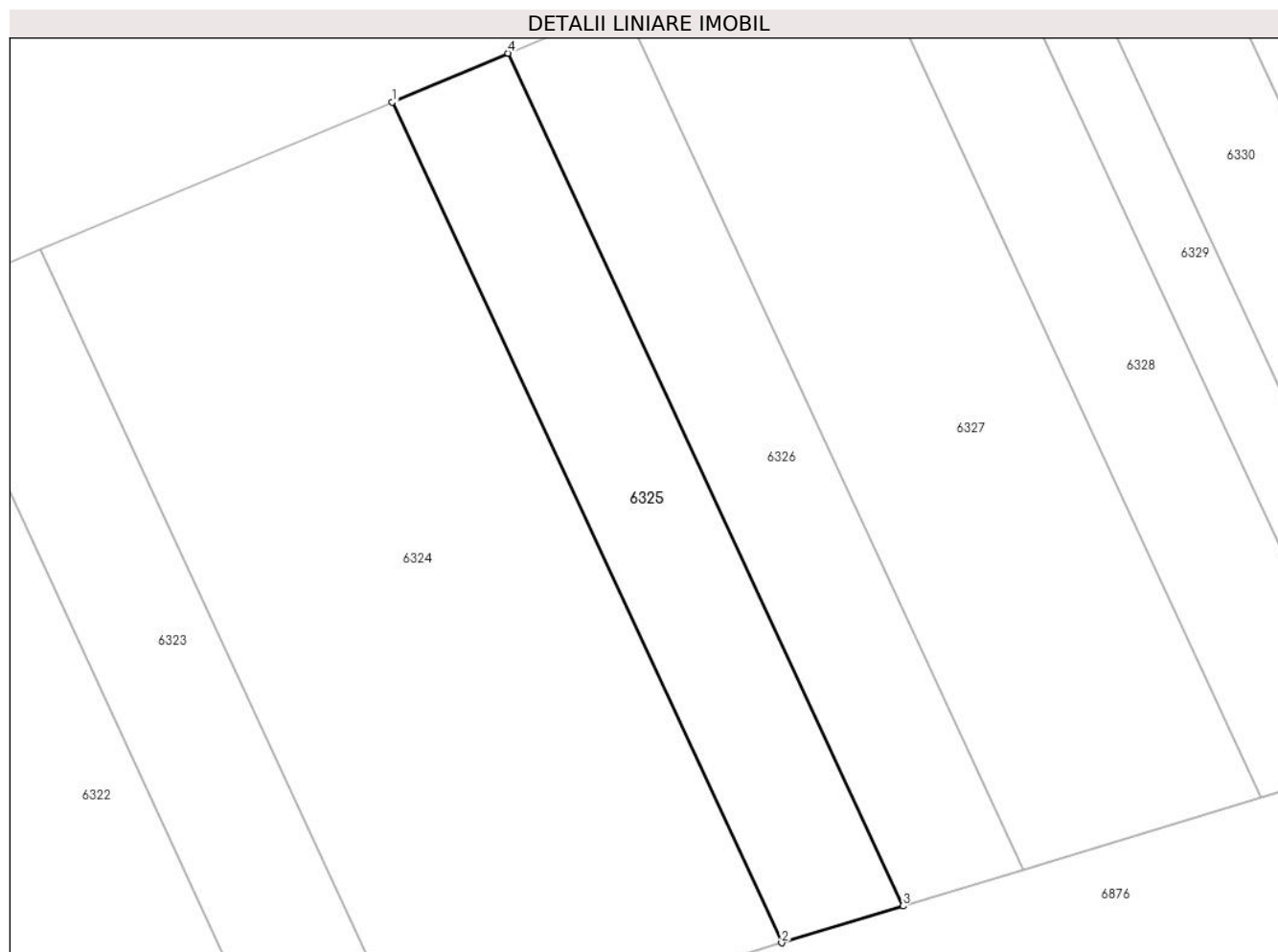
Inscrieri privind dezmembramintele dreptului de proprietate, drepturi reale de garanție și sarcini	Referințe
NU SUNT	

Anexa Nr. 1 La Partea I

Teren

Nr cadastral	Suprafața (mp)*	Observații / Referințe
	337	Diferenta de suprafata se afla sub culoarul de autostrada si la ID 6209

* Suprafața este determinată în planul de proiecție Stereo 70.



Date referitoare la teren

Crt	Categorie folosință	Intra vilan	Suprafața (mp)	Tarla	Parcelă	Nr. topo	Observații / Referințe
1	arabil	NU	337	-	1429/74	-	

Lungime Segmente

1) Valorile lungimilor segmentelor sunt obținute din proiecție în plan.

Punct început	X / Y	Punct sfârșit	X / Y	Lungime segment (** (m)
1	373.032,113 493.334,353	2	373.053,001 493.289,274	49.684
2	373.053,001 493.289,274	3	373.059,506 493.291,248	6.798
3	373.059,506 493.291,248	4	373.038,322 493.336,967	50.388
4	373.038,322 493.336,967	1	373.032,113 493.334,353	6.737

** Lungimile segmentelor sunt determinate în planul de proiecție Stereo 70 și sunt rotunjite la 1 milimetru.

***** Distanţa dintre puncte este formată din segmente cumulate ce sunt mai mici decât valoarea 1 milimetru.**

**DATE DESPRE IMOBILUL NR. 6326**

Oficiul de Cadastru și Publicitate Imobiliară ALBA
Biroul de Cadastru și Publicitate Imobiliară Alba Iulia

A. Partea I. Descrierea imobilului

TEREN Extravilan

Adresa: Jud. Alba

Nr. Crt	Nr cadastral Nr. topografic	Suprafața* (mp)	Observații / Referințe
A1		339	Sector cadastral:68 Teren neimprejmuit; Diferenta de suprafata se afla sub culoarul de autostrada si la ID 6210

B. Partea II. Proprietari și acte

Inscrieri privitoare la dreptul de proprietate și alte drepturi reale		Referințe
/		
Act Administrativ nr. 5252/698, din 30/03/1995 emis de CJPSDPAT ALBA (titlu de proprietate);		
B1	Intabulare, drept de PROPRIETATE, dobandit prin Reconstituire, cota actuala 1/1 1) CODEA V CONSTANTIN	A1

C. Partea III. SARCINI .

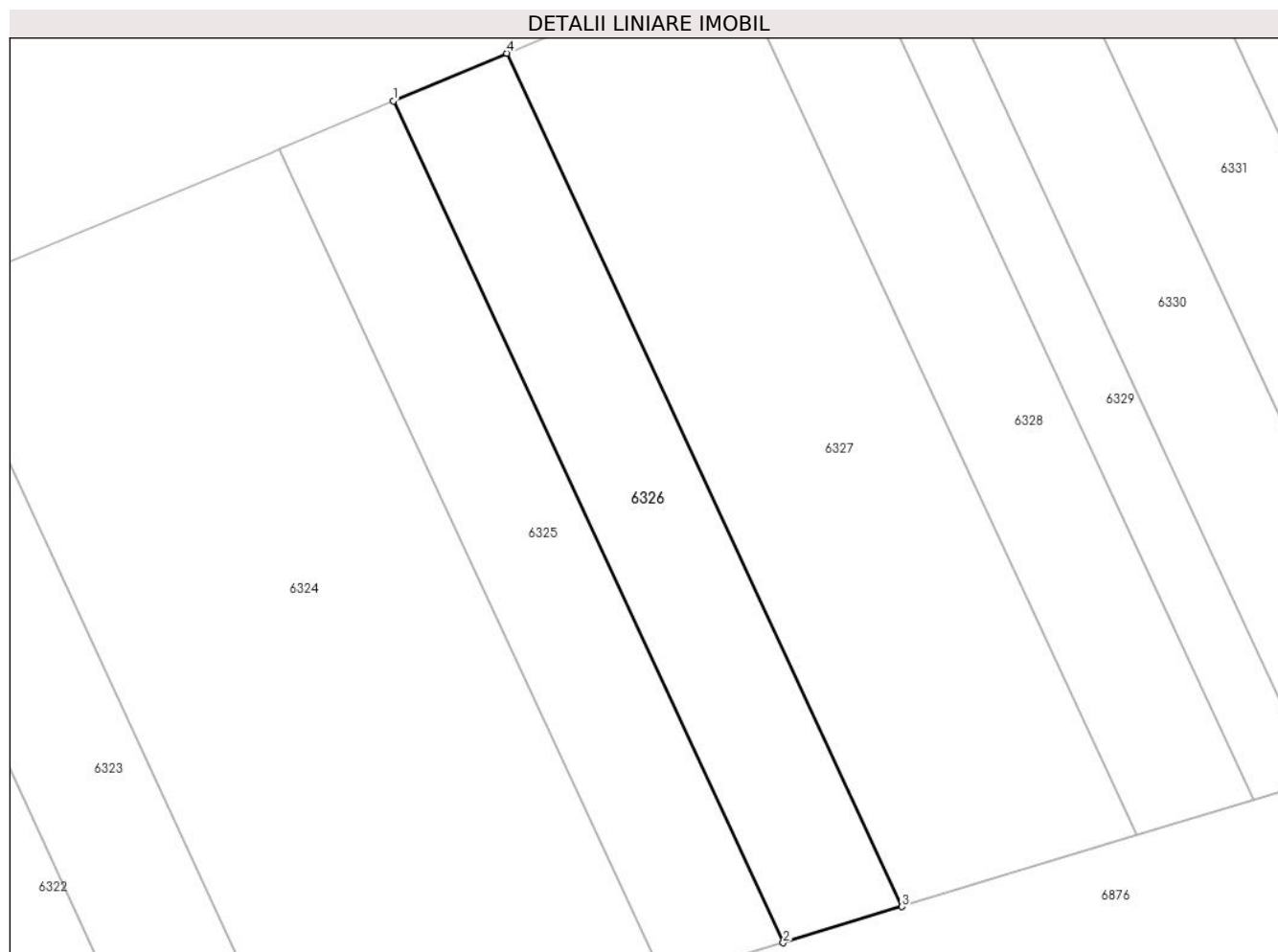
Inscrieri privind dezmembramintele dreptului de proprietate, drepturi reale de garanție și sarcini	Referințe
NU SUNT	

Anexa Nr. 1 La Partea I

Teren

Nr cadastral	Suprafața (mp)*	Observații / Referințe
	339	Diferenta de suprafata se afla sub culoarul de autostrada si la ID 6210

* Suprafața este determinată în planul de proiecție Stereo 70.



Date referitoare la teren

Crt	Categorie folosință	Intravilan	Suprafața (mp)	Tarla	Parcelă	Nr. topo	Observații / Referințe
1	arabil	NU	339	-	1429/14	-	

Lungime Segmente

1) Valorile lungimilor segmentelor sunt obținute din proiecție în plan.

Punct început	X / Y	Punct sfârșit	X / Y	Lungime segment (** (m)
1	373.038,322 493.336,967	2	373.059,506 493.291,248	50.388
2	373.059,506 493.291,248	3	373.065,959 493.293,207	6.744
3	373.065,959 493.293,207	4	373.044,481 493.339,56	51.087
4	373.044,481 493.339,56	1	373.038,322 493.336,967	6.683

** Lungimile segmentelor sunt determinate în planul de proiecție Stereo 70 și sunt rotunjite la 1 milimetru.

***** Distanţa dintre puncte este formată din segmente cumulate ce sunt mai mici decât valoarea 1 milimetru.**

**DATE DESPRE IMOBILUL NR. 6327**

Oficiul de Cadastru și Publicitate Imobiliară ALBA
Biroul de Cadastru și Publicitate Imobiliară Alba Iulia

A. Partea I. Descrierea imobilului

TEREN Extravilan

Adresa: Jud. Alba

Nr. Crt	Nr cadastral Nr. topografic	Suprafața* (mp)	Observații / Referințe
A1		685	Sector cadastral:68 Teren neimprejmuit; Diferenta de suprafata se afla sub culoarul de autostrada si la ID 6211

B. Partea II. Proprietari și acte

Inscrieri privitoare la dreptul de proprietate și alte drepturi reale		Referințe
/		
Act Administrativ nr. 1758/183, din 30/05/1994 emis de CJPSDPAT ALBA (titlu de proprietate);		
B1	Intabulare, drept de PROPRIETATE, dobandit prin Reconstituire, cota actuala 1/1 1) CODEA I IOSIF	A1

C. Partea III. SARCINI .

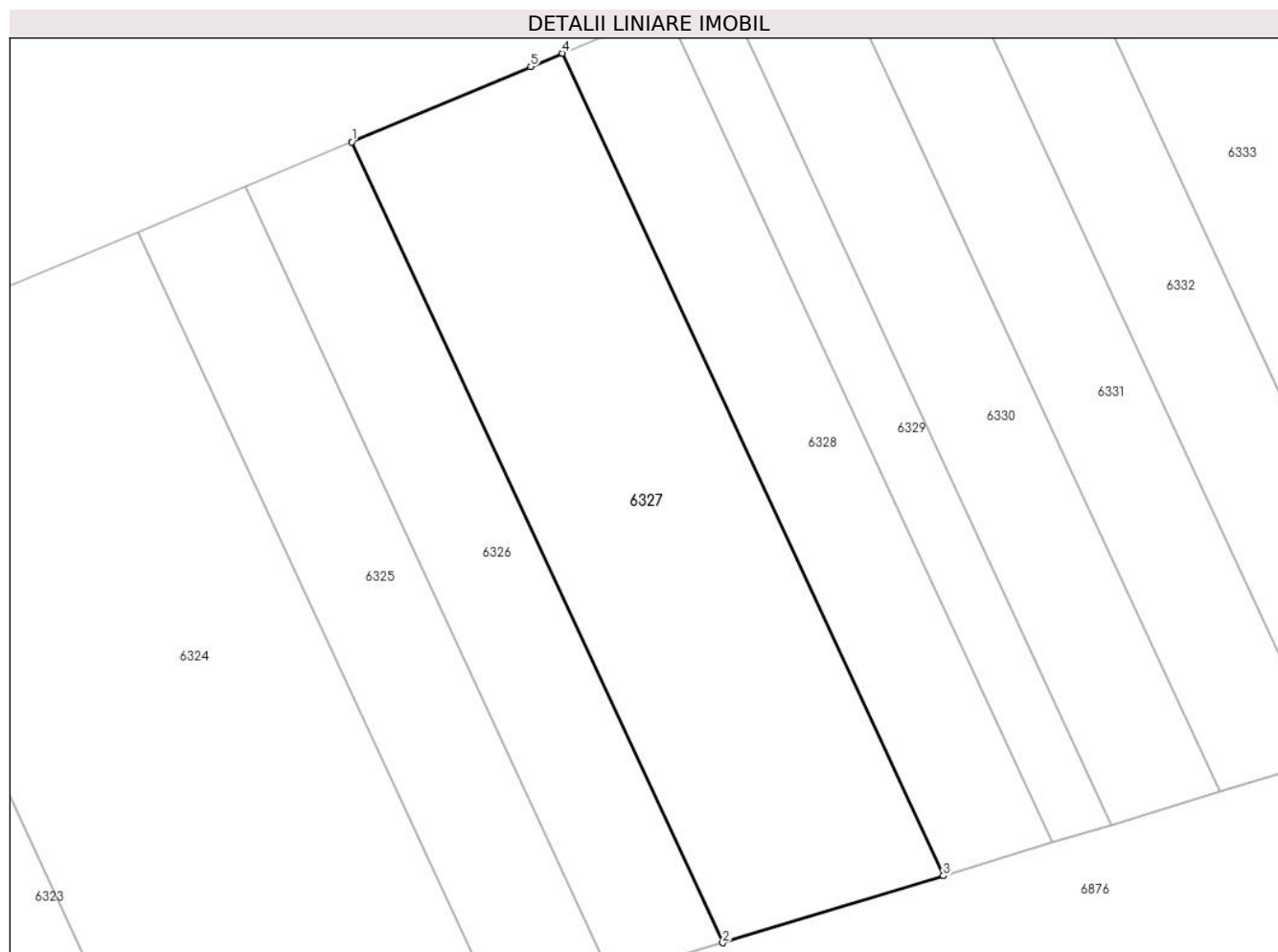
Inscrieri privind dezmembramintele dreptului de proprietate, drepturi reale de garanție și sarcini	Referințe
NU SUNT	

Anexa Nr. 1 La Partea I

Teren

Nr cadastral	Suprafața (mp)*	Observații / Referințe
	685	Diferenta de suprafata se afla sub culoarul de autostrada si la ID 6211

* Suprafața este determinată în planul de proiecție Stereo 70.



Date referitoare la teren

Crt	Categorie folosință	Intravilan	Suprafața (mp)	Tarla	Parcelă	Nr. topo	Observații / Referințe
1	arabil	NU	685	-	1429/77	-	

Lungime Segmente

1) Valorile lungimilor segmentelor sunt obținute din proiecție în plan.

Punct început	X / Y	Punct sfârșit	X / Y	Lungime segment (** (m)
1	373.044,481 493.339,56	2	373.065,959 493.293,207	51.087
2	373.065,959 493.293,207	3	373.078,734 493.297,085	13.351
3	373.078,734 493.297,085	4	373.056,672 493.344,698	52.476
4	373.056,672 493.344,698	5	373.054,835 493.343,919	1.995
5	373.054,835 493.343,919	1	373.044,481 493.339,56	11.234

**** Lungimile segmentelor sunt determinate în planul de proiecţie Stereo 70 şi sunt rotunjite la 1 milimetru.**

***** Distanţa dintre puncte este formată din segmente cumulate ce sunt mai mici decât valoarea 1 milimetru.**

**DATE DESPRE IMOBILUL NR. 6328**

Oficiul de Cadastru și Publicitate Imobiliară ALBA
Biroul de Cadastru și Publicitate Imobiliară Alba Iulia

A. Partea I. Descrierea imobilului

TEREN Extravilan

Adresa: Jud. Alba

Nr. Crt	Nr cadastral Nr. topografic	Suprafața* (mp)	Observații / Referințe
A1		346	Sector cadastral:68 Teren neimprejmuit; Diferenta de suprafata se afla sub culoarul de autostrada si la ID 6212

B. Partea II. Proprietari și acte

Inscrieri privitoare la dreptul de proprietate și alte drepturi reale		Referințe
/		
Act Administrativ nr. 6432/768, din 13/04/1995 emis de CJPSDPAT ALBA (titlu de proprietate);		
B1	Intabulare, drept de PROPRIETATE, dobandit prin Reconstituire, cota actuala 1/1 1) CODEA AGURIȚA 2) CODEA V C-TIN 3) BULBUCAN V SABINA	A1

C. Partea III. SARCINI .

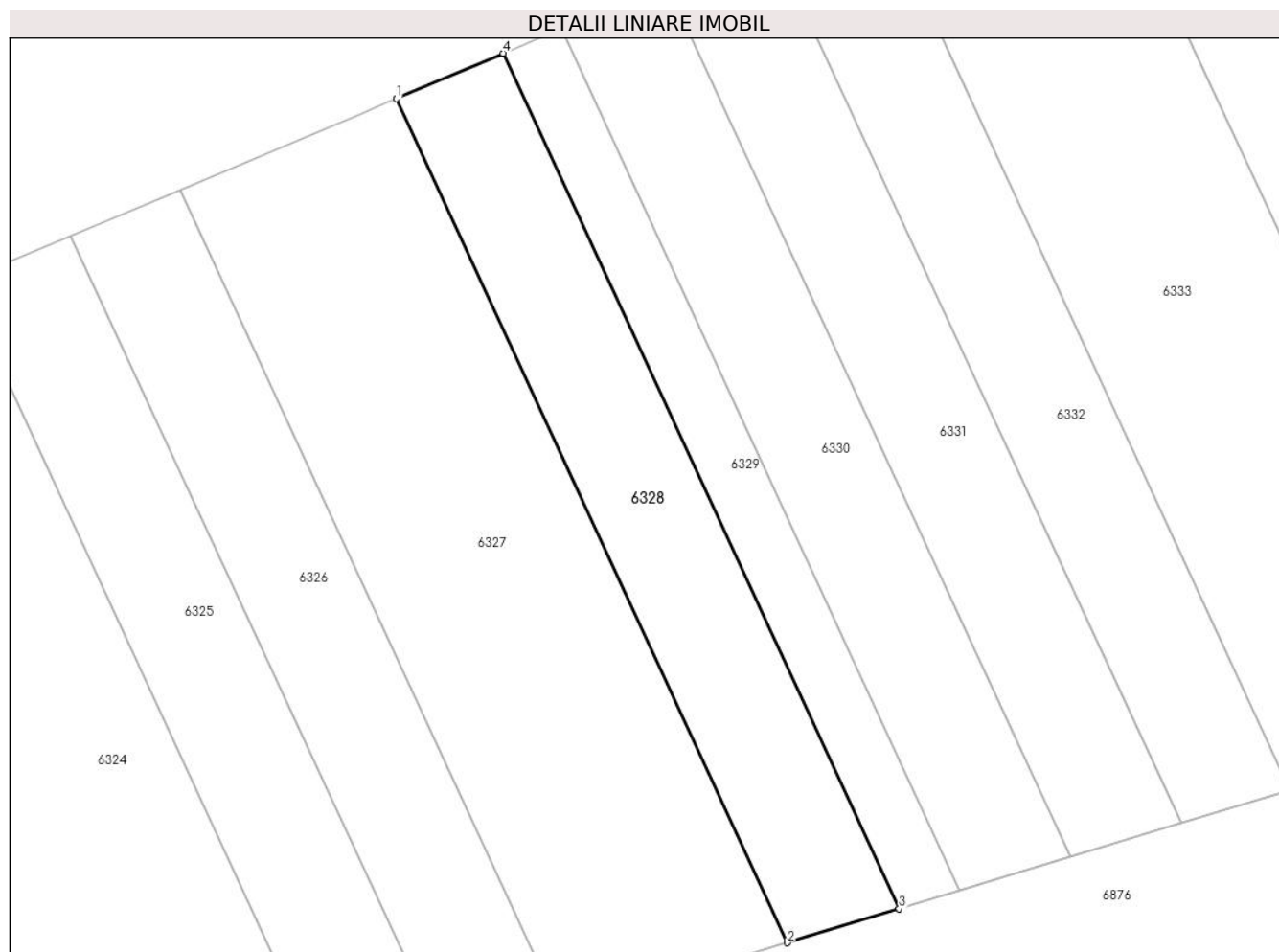
Inscrieri privind dezmembramintele dreptului de proprietate, drepturi reale de garanție și sarcini	Referințe
NU SUNT	

Anexa Nr. 1 La Partea I

Teren

Nr cadastral	Suprafața (mp)*	Observații / Referințe
	346	Diferenta de suprafata se afla sub culoarul de autostrada si la ID 6212

* Suprafața este determinată în planul de proiecție Stereo 70.



Date referitoare la teren

Crt	Categorie folosință	Intravilan	Suprafața (mp)	Tarla	Parcelă	Nr. topo	Observații / Referințe
1	arabil	NU	346	-	1429/16	-	

Lungime Segmente

1) Valorile lungimilor segmentelor sunt obținute din proiecție în plan.

Punct început	X / Y	Punct sfârșit	X / Y	Lungime segment (** (m)
1	373.056,672 493.344,698	2	373.078,734 493.297,085	52.476
2	373.078,734 493.297,085	3	373.085,059 493.299,004	6.609
3	373.085,059 493.299,004	4	373.062,702 493.347,255	53.178
4	373.062,702 493.347,255	1	373.056,672 493.344,698	6.55

** Lungimile segmentelor sunt determinate în planul de proiecție Stereo 70 și sunt rotunjite la 1 milimetru.

***** Distanţa dintre puncte este formată din segmente cumulate ce sunt mai mici decât valoarea 1 milimetru.**

**DATE DESPRE IMOBILUL NR. 6329**

Oficiul de Cadastru și Publicitate Imobiliară ALBA
Biroul de Cadastru și Publicitate Imobiliară Alba Iulia

A. Partea I. Descrierea imobilului

TEREN Extravilan

Adresa: Jud. Alba

Nr. Crt	Nr cadastral Nr. topografic	Suprafața* (mp)	Observații / Referințe
A1		189	Sector cadastral:68 Teren neimprejmuit; Diferenta de suprafata se afla sub culoarul de autostrada si la ID 6213

B. Partea II. Proprietari și acte

Inscrieri privitoare la dreptul de proprietate și alte drepturi reale		Referințe
/		
Act Administrativ nr. 5252/689, din 29/03/1995 emis de CJPSDPAT ALBA (titlu de proprietate);		
B1	Intabulare, drept de PROPRIETATE, dobandit prin Reconstituire, cota actuala 1/1 1) OANĂ L RODICA	A1

C. Partea III. SARCINI .

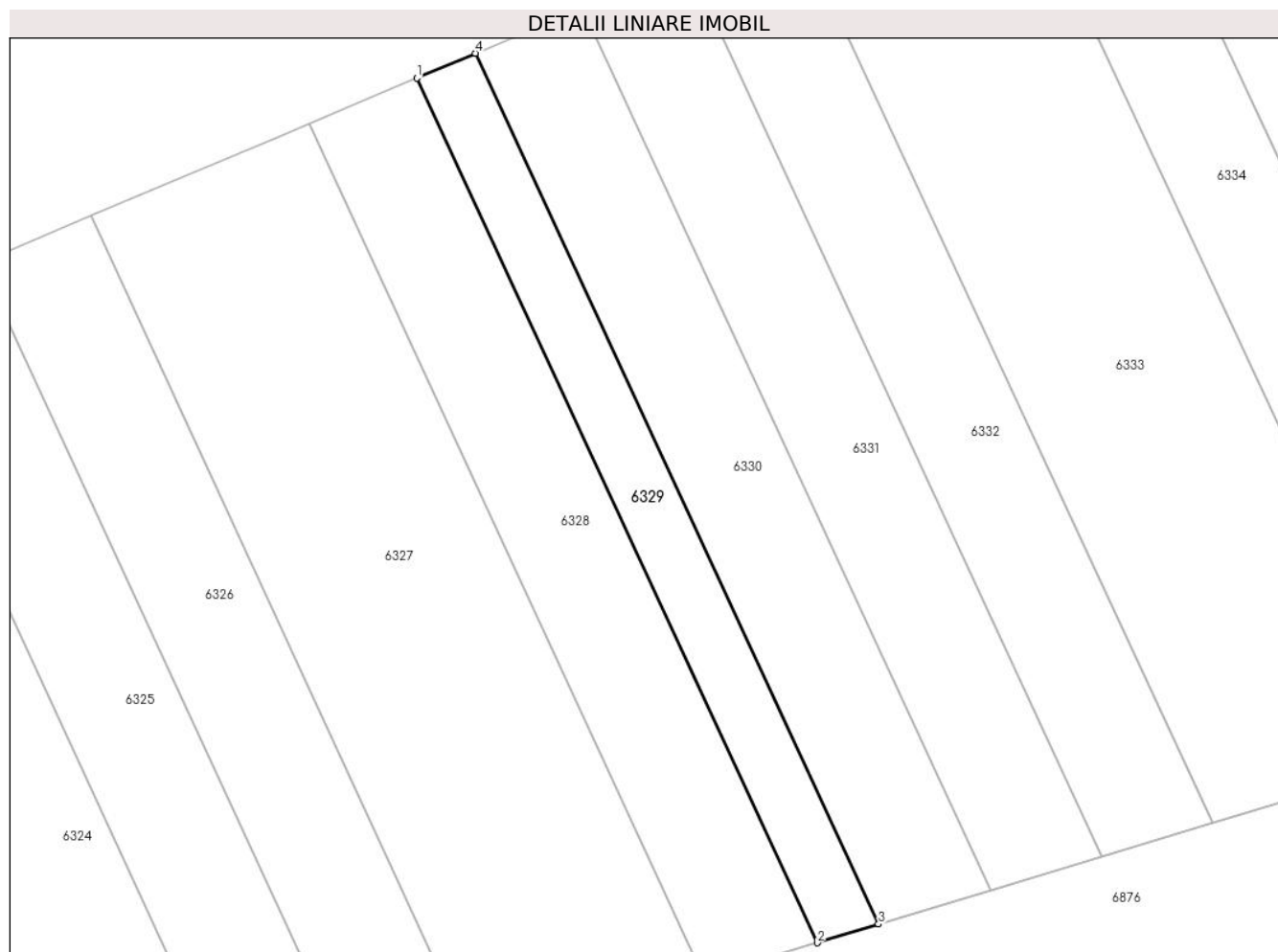
Inscrieri privind dezmembramintele dreptului de proprietate, drepturi reale de garanție și sarcini	Referințe
NU SUNT	

Anexa Nr. 1 La Partea I

Teren

Nr cadastral	Suprafața (mp)*	Observații / Referințe
	189	Diferenta de suprafata se afla sub culoarul de autostrada si la ID 6213

* Suprafața este determinată în planul de proiecție Stereo 70.



Date referitoare la teren

Crt	Categorie folosință	Intra vilan	Suprafața (mp)	Tarla	Parcelă	Nr. topo	Observații / Referințe
1	arabil	NU	189	-	1429/76	-	

Lungime Segmente

1) Valorile lungimilor segmentelor sunt obținute din proiecție în plan.

Punct început	X / Y	Punct sfârșit	X / Y	Lungime segment (** (m)
1	373.062,702 493.347,255	2	373.085,059 493.299,004	53.178
2	373.085,059 493.299,004	3	373.088,487 493.300,045	3.583
3	373.088,487 493.300,045	4	373.065,97 493.348,64	53.558
4	373.065,97 493.348,64	1	373.062,702 493.347,255	3.549

** Lungimile segmentelor sunt determinate în planul de proiecție Stereo 70 și sunt rotunjite la 1 milimetru.

***** Distanţa dintre puncte este formată din segmente cumulate ce sunt mai mici decât valoarea 1 milimetru.**

**DATE DESPRE IMOBILUL NR. 6330**

Oficiul de Cadastru și Publicitate Imobiliară ALBA
Biroul de Cadastru și Publicitate Imobiliară Alba Iulia

A. Partea I. Descrierea imobilului

TEREN Extravilan

Adresa: Jud. Alba

Nr. Crt	Nr cadastral Nr. topografic	Suprafața* (mp)	Observații / Referințe
A1	71130	349	Sector cadastral:68 Teren neimprijmit;

B. Partea II. Proprietari și acte

Inscrieri privitoare la dreptul de proprietate și alte drepturi reale		Referințe
24194 / 09/08/2013		
Act Administrativ nr. 5189/365, din 12/09/1994 emis de C.J.P.S.D.D.P.A.T. ALBA (Decizia de expropriere nr. 1252/2012 emisă de CNADNR SA, HGR 955/2012);		
B1	Intabulare, drept de PROPRIETATE, dobandit prin Reconstituire, cota actuala 1/2 1) STANCA V VASILE	A1
52699 / 23/08/2022		
Act Notarial nr. 157, din 19/08/2022 emis de DANACICA MIHAELA DANIELA (CERTIFICAT DE MOSTENITOR);		
B2	Intabulare, drept de PROPRIETATE, dobandit prin Succesiune, cota actuala 1/2 1) MIHAIL CECILIA-IULIA	A1

C. Partea III. SARCINI .

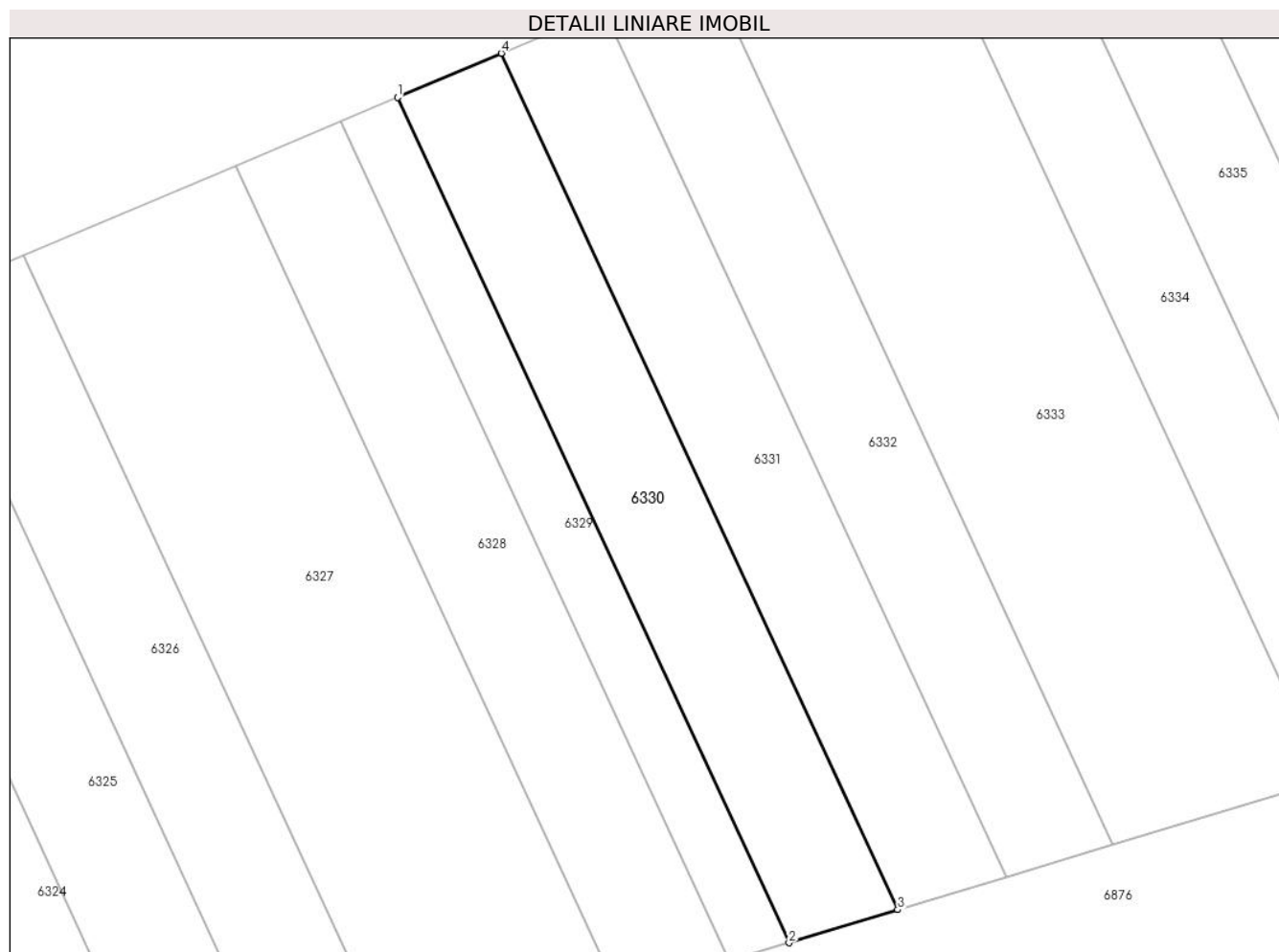
Inscrieri privind dezmembramintele dreptului de proprietate, drepturi reale de garanție și sarcini	Referințe
NU SUNT	

Anexa Nr. 1 La Partea I

Teren

Nr cadastral	Suprafața (mp)*	Observații / Referințe
71130	349	

* Suprafața este determinată în planul de proiecție Stereo 70.



Date referitoare la teren

Crt	Categorie folosință	Intra vilan	Suprafața (mp)	Tarla	Parcelă	Nr. topo	Observații / Referințe
1	arabil	NU	349	-	1429/90/3	-	

Lungime Segmente

1) Valorile lungimilor segmentelor sunt obținute din proiecție în plan.

Punct început	X / Y	Punct sfârșit	X / Y	Lungime segment (** (m)
1	373.065,97 493.348,64	2	373.088,487 493.300,045	53.558
2	373.088,487 493.300,045	3	373.094,746 493.301,945	6.54
3	373.094,746 493.301,945	4	373.071,937 493.351,17	54.253
4	373.071,937 493.351,17	1	373.065,97 493.348,64	6.481

** Lungimile segmentelor sunt determinate în planul de proiecție Stereo 70 și sunt rotunjite la 1 milimetru.

***** Distanţa dintre puncte este formată din segmente cumulate ce sunt mai mici decât valoarea 1 milimetru.**

**DATE DESPRE IMOBILUL NR. 6331**

Oficiul de Cadastru și Publicitate Imobiliară ALBA
Biroul de Cadastru și Publicitate Imobiliară Alba Iulia

A. Partea I. Descrierea imobilului

TEREN Extravilan

Adresa: Jud. Alba

Nr. Crt	Nr cadastral Nr. topografic	Suprafața* (mp)	Observații / Referințe
A1		351	Sector cadastral:68 Teren neimprejmuit; Diferenta de suprafata se afla sub culoarul de autostrada si la ID 6215

B. Partea II. Proprietari și acte

Inscrieri privitoare la dreptul de proprietate și alte drepturi reale		Referințe
/		
Act Administrativ nr. 6448/896, din 23/06/1995 emis de CJPSDPAT ALBA (titlu de proprietate);		
B1	Intabulare, drept de PROPRIETATE, dobandit prin Reconstituire, cota actuala 1/1 1) MIHU MARIA 2) MIHU VIRGIL	A1

C. Partea III. SARCINI .

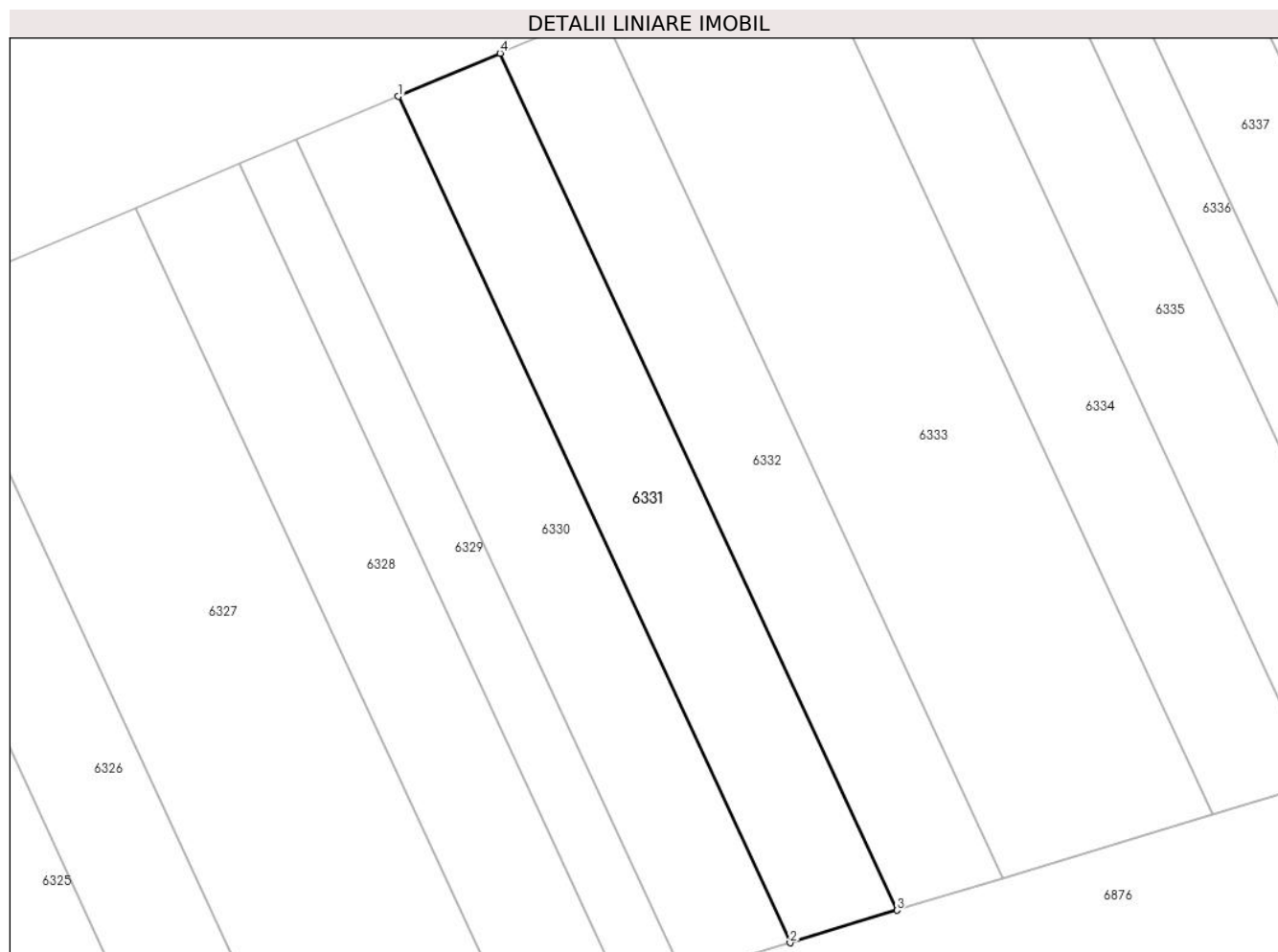
Inscrieri privind dezmembramintele dreptului de proprietate, drepturi reale de garanție și sarcini	Referințe
NU SUNT	

Anexa Nr. 1 La Partea I

Teren

Nr cadastral	Suprafața (mp)*	Observații / Referințe
	351	Diferenta de suprafata se afla sub culoarul de autostrada si la ID 6215

* Suprafața este determinată în planul de proiecție Stereo 70.



Date referitoare la teren

Crt	Categorie folosință	Intra vilan	Suprafața (mp)	Tarla	Parcelă	Nr. topo	Observații / Referințe
1	arabil	NU	351	-	1429/89	-	

Lungime Segmente

1) Valorile lungimilor segmentelor sunt obținute din proiecție în plan.

Punct început	X / Y	Punct sfârșit	X / Y	Lungime segment (** (m)
1	373.071,937 493.351,17	2	373.094,746 493.301,945	54.253
2	373.094,746 493.301,945	3	373.100,962 493.303,832	6.497
3	373.100,962 493.303,832	4	373.077,864 493.353,683	54.943
4	373.077,864 493.353,683	1	373.071,937 493.351,17	6.438

** Lungimile segmentelor sunt determinate în planul de proiecție Stereo 70 și sunt rotunjite la 1 milimetru.

***** Distanţa dintre puncte este formată din segmente cumulate ce sunt mai mici decât valoarea 1 milimetru.**

**DATE DESPRE IMOBILUL NR. 6332**

Oficiul de Cadastru și Publicitate Imobiliară ALBA
Biroul de Cadastru și Publicitate Imobiliară Alba Iulia

A. Partea I. Descrierea imobilului

TEREN Extravilan

Adresa: Jud. Alba

Nr. Crt	Nr cadastral Nr. topografic	Suprafața* (mp)	Observații / Referințe
A1		353	Sector cadastral:68 Teren neimprejmuit; Diferenta de suprafata se afla sub culoarul de autostrada si la ID 6216

B. Partea II. Proprietari și acte

Inscrieri privitoare la dreptul de proprietate și alte drepturi reale		Referințe
/		
Act Administrativ nr. 6448/851, din 05/06/1995 emis de CJPSDPAT ALBA (titlu de proprietate);		
B1	Intabulare, drept de PROPRIETATE, dobandit prin Reconstituire, cota actuala 1/1 1) PĂDURE ELENA 2) TUDORAN M ANA 3) TUDORAN I AUREL 4) LAZĂR I VICTORIA	A1

C. Partea III. SARCINI .

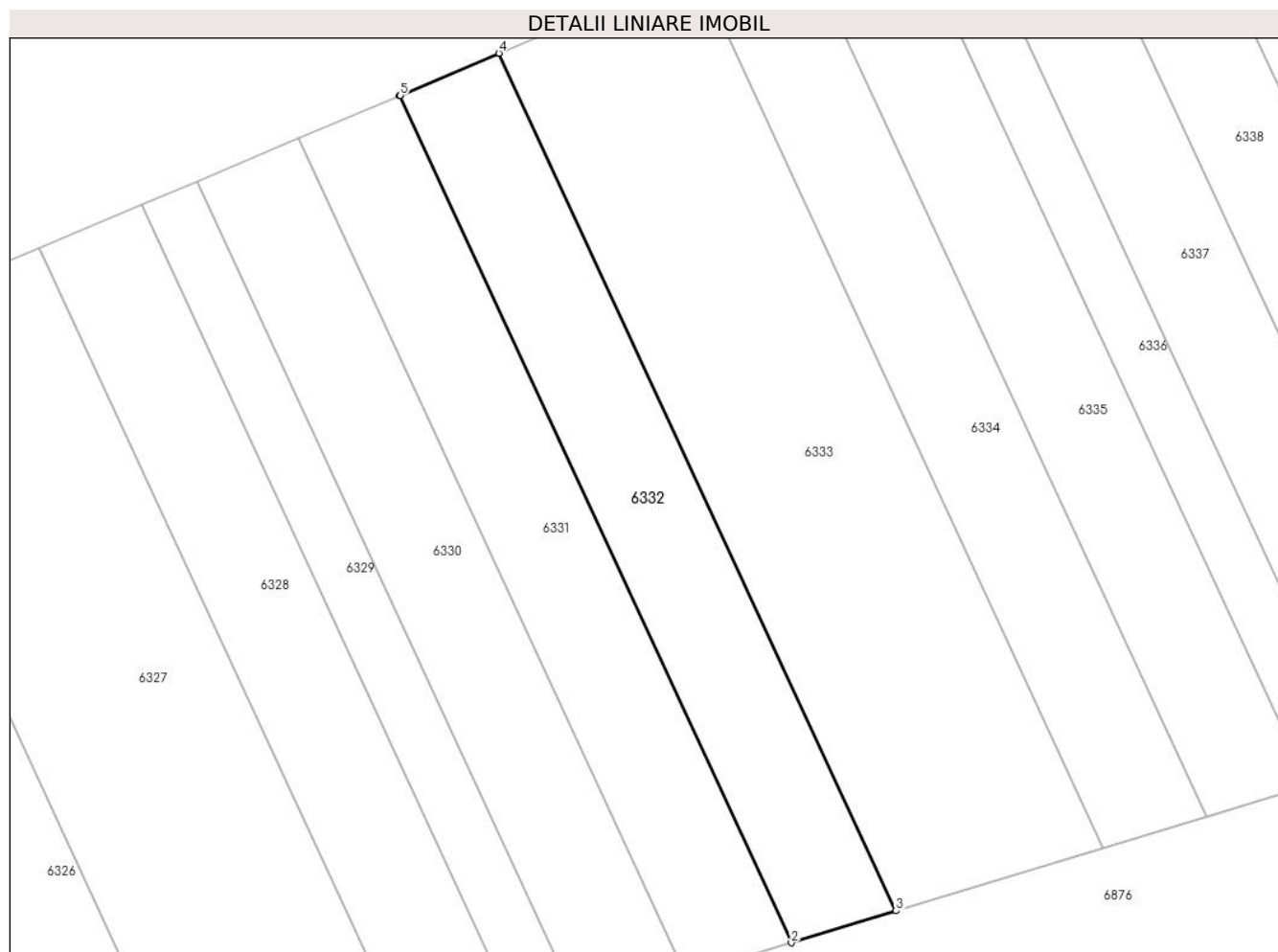
Inscrieri privind dezmembramintele dreptului de proprietate, drepturi reale de garanție și sarcini	Referințe
NU SUNT	

Anexa Nr. 1 La Partea I

Teren

Nr cadastral	Suprafața (mp)*	Observații / Referințe
	353	Diferenta de suprafata se afla sub culoarul de autostrada si la ID 6216

* Suprafața este determinată în planul de proiecție Stereo 70.



Date referitoare la teren

Crt	Categorie folosință	Intravilan	Suprafața (mp)	Tarla	Parcelă	Nr. topo	Observații / Referințe
1	arabil	NU	353	-	1429/73	-	

Lungime Segmente

1) Valorile lungimilor segmentelor sunt obținute din proiecție în plan.

Punct început	X / Y	Punct sfârșit	X / Y	Lungime segment (** (m)
1	373.077,864 493.353,683	2	373.100,962 493.303,832	54.943
2	373.100,962 493.303,832	3	373.107,133 493.305,705	6.448
3	373.107,133 493.305,705	4	373.083,74 493.356,191	55.643
4	373.083,74 493.356,191	5	373.077,932 493.353,712	6.315
5	373.077,932 493.353,712	1	373.077,864 493.353,683	0.074

**** Lungimile segmentelor sunt determinate în planul de proiecţie Stereo 70 şi sunt rotunjite la 1 milimetru.**

***** Distanţa dintre puncte este formată din segmente cumulate ce sunt mai mici decât valoarea 1 milimetru.**

**DATE DESPRE IMOBILUL NR. 6333**

Oficiul de Cadastru și Publicitate Imobiliară ALBA
Biroul de Cadastru și Publicitate Imobiliară Alba Iulia

A. Partea I. Descrierea imobilului

TEREN Extravilan

Adresa: Jud. Alba

Nr. Crt	Nr cadastral Nr. topografic	Suprafața* (mp)	Observații / Referințe
A1		713	Sector cadastral:68 Teren neimprejmuit; Diferenta de suprafata se afla sub culoarul de autostrada si la ID 6217

B. Partea II. Proprietari și acte

Inscrieri privitoare la dreptul de proprietate și alte drepturi reale		Referințe
/		
Act Administrativ nr. 6448/851, din 05/06/1995 emis de CJPSDPAT ALBA (titlu de proprietate);		
B1	Intabulare, drept de PROPRIETATE, dobandit prin Reconstituire, cota actuala 1/1 1) PĂDURE ELENA 2) TUDORAN M ANA 3) TUDORAN I AUREL 4) LAZĂR I VICTORIA	A1

C. Partea III. SARCINI .

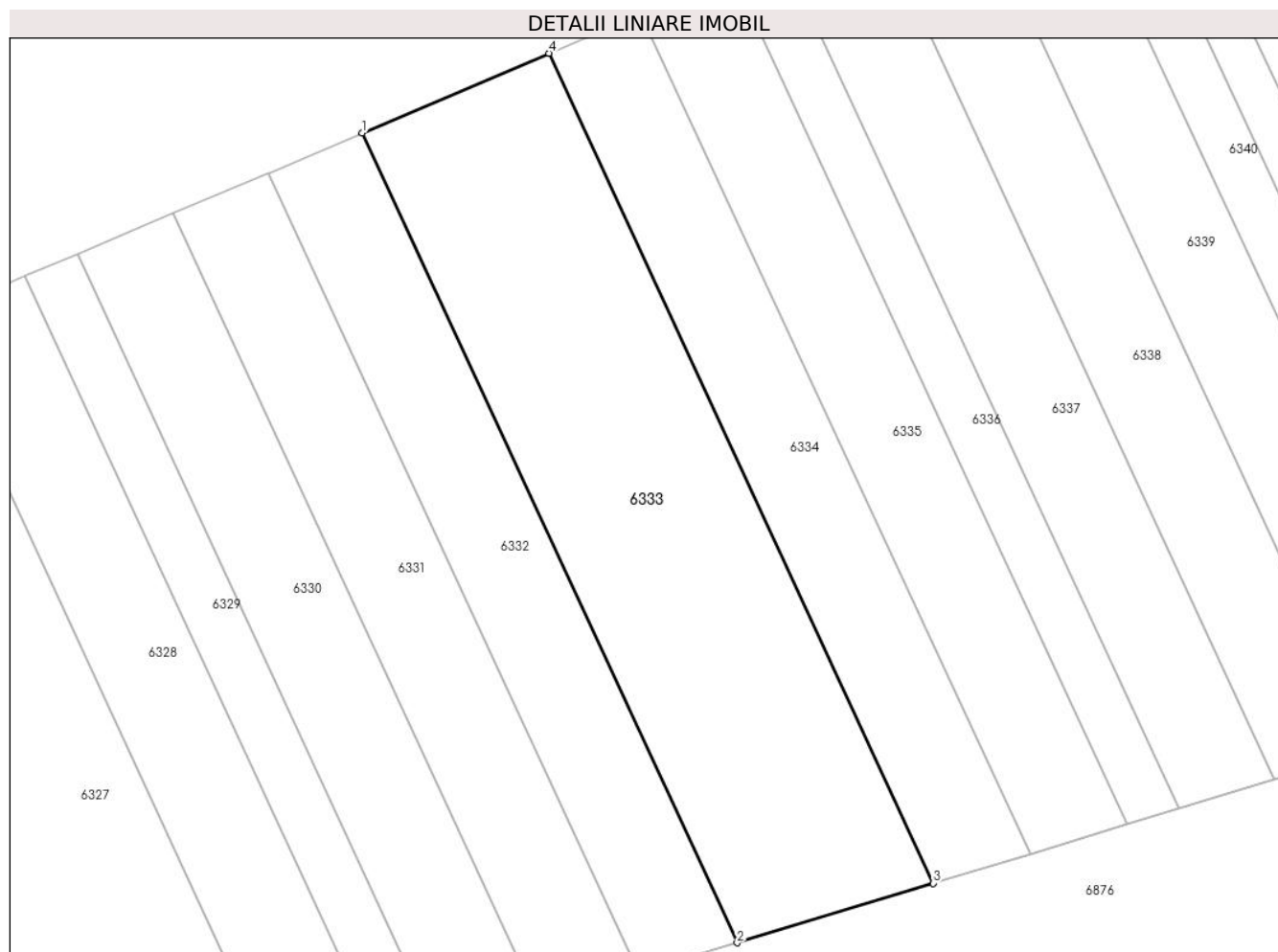
Inscrieri privind dezmembramintele dreptului de proprietate, drepturi reale de garanție și sarcini	Referințe
NU SUNT	

Anexa Nr. 1 La Partea I

Teren

Nr cadastral	Suprafața (mp)*	Observații / Referințe
	713	Diferenta de suprafata se afla sub culoarul de autostrada si la ID 6217

* Suprafața este determinată în planul de proiecție Stereo 70.



Date referitoare la teren

Crt	Categorie folosință	Intra vilan	Suprafața (mp)	Tarla	Parcelă	Nr. topo	Observații / Referințe
1	arabil	NU	713	-	1429/33	-	

Lungime Segmente

1) Valorile lungimilor segmentelor sunt obținute din proiecție în plan.

Punct început	X / Y	Punct sfârșit	X / Y	Lungime segment (** (m)
1	373.083,74 493.356,191	2	373.107,133 493.305,705	55.643
2	373.107,133 493.305,705	3	373.119,354 493.309,414	12.772
3	373.119,354 493.309,414	4	373.095,378 493.361,16	57.03
4	373.095,378 493.361,16	1	373.083,74 493.356,191	12.654

** Lungimile segmentelor sunt determinate în planul de proiecție Stereo 70 și sunt rotunjite la 1 milimetru.

***** Distanţa dintre puncte este formată din segmente cumulate ce sunt mai mici decât valoarea 1 milimetru.**

**DATE DESPRE IMOBILUL NR. 6334**

Oficiul de Cadastru și Publicitate Imobiliară ALBA
Biroul de Cadastru și Publicitate Imobiliară Alba Iulia

A. Partea I. Descrierea imobilului

TEREN Extravilan

Adresa: Jud. Alba

Nr. Crt	Nr cadastral Nr. topografic	Suprafața* (mp)	Observații / Referințe
A1		360	Sector cadastral:68 Teren neimprejmuit; Diferenta de suprafata se afla sub culoarul de autostrada si la ID 6218

B. Partea II. Proprietari și acte

Inscrieri privitoare la dreptul de proprietate și alte drepturi reale		Referințe
/		
Act Notarial nr. 723/2001, din 09/04/2001 emis de NP DAN-ADRIAN DOȚIU (iesire din indiviziune);		
B1	Intabulare, drept de PROPRIETATE, dobandit prin Iesire Din Indiviziune, cota actuala 1/1 1) VASILESCU-PĂDURE VIORICA	A1

C. Partea III. SARCINI .

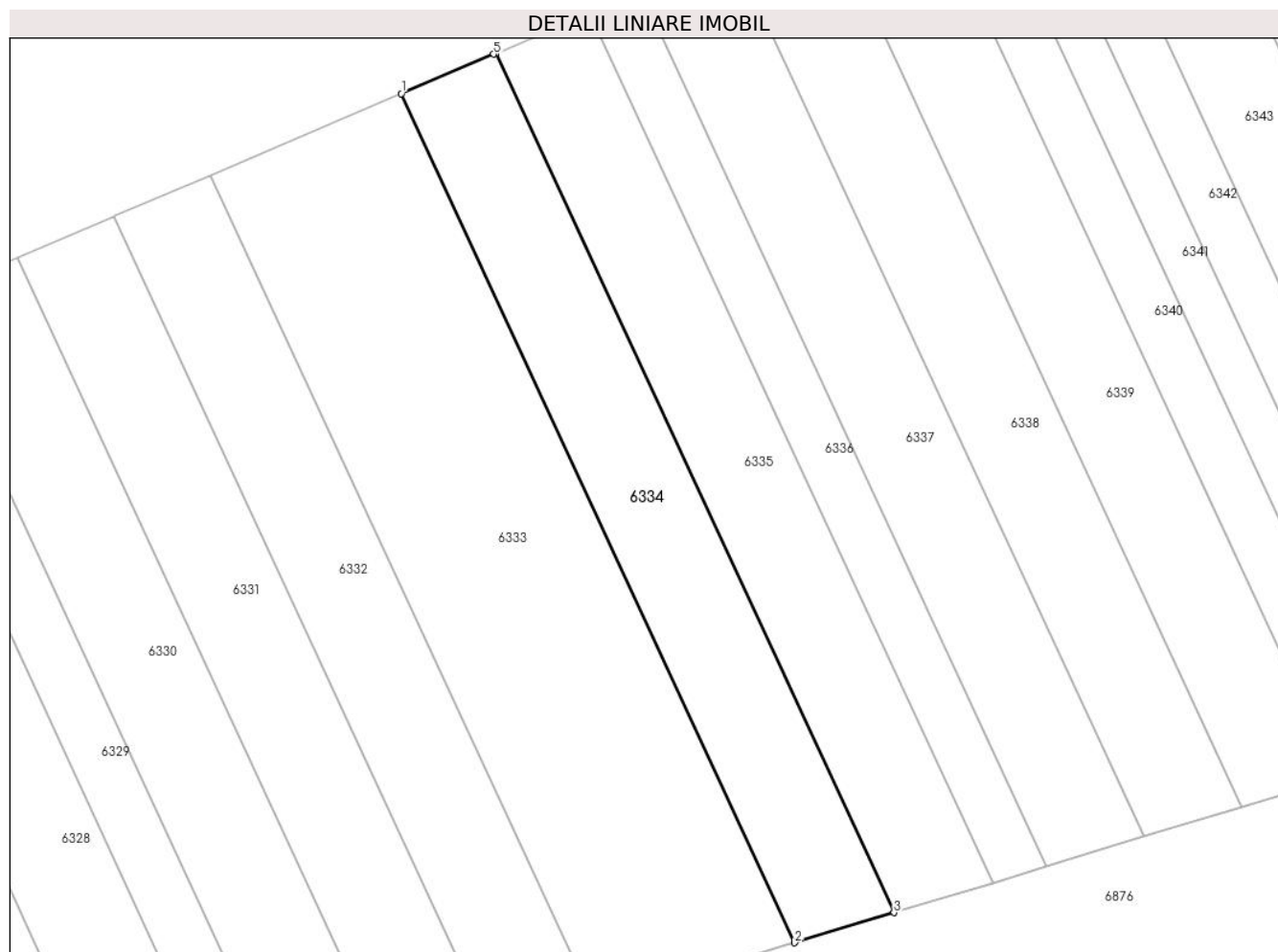
Inscrieri privind dezmembramintele dreptului de proprietate, drepturi reale de garanție și sarcini	Referințe
NU SUNT	

Anexa Nr. 1 La Partea I

Teren

Nr cadastral	Suprafața (mp)*	Observații / Referințe
	360	Diferenta de suprafata se afla sub culoarul de autostrada si la ID 6218

* Suprafața este determinată în planul de proiecție Stereo 70.



Date referitoare la teren

Crt	Categorie folosință	Intravilan	Suprafața (mp)	Tarla	Parcelă	Nr. topo	Observații / Referințe
1	arabil	NU	360	-	1429/72	-	

Lungime Segmente

1) Valorile lungimilor segmentelor sunt obținute din proiecție în plan.

Punct început	X / Y	Punct sfârșit	X / Y	Lungime segment (** (m)
1	373.095,378 493.361,16	2	373.119,354 493.309,414	57.03
2	373.119,354 493.309,414	3	373.125,412 493.311,253	6.331
3	373.125,412 493.311,253	4	373.101,147 493.363,623	57.718
4	373.101,147 493.363,623	5	373.101,005 493.363,562	0.155
5	373.101,005 493.363,562	1	373.095,378 493.361,16	6.118

**** Lungimile segmentelor sunt determinate în planul de proiecţie Stereo 70 şi sunt rotunjite la 1 milimetru.**

***** Distanţa dintre puncte este formată din segmente cumulate ce sunt mai mici decât valoarea 1 milimetru.**

**DATE DESPRE IMOBILUL NR. 6335**

Oficiul de Cadastru și Publicitate Imobiliară ALBA
Biroul de Cadastru și Publicitate Imobiliară Alba Iulia

A. Partea I. Descrierea imobilului

TEREN Extravilan

Adresa: Jud. Alba

Nr. Crt	Nr cadastral Nr. topografic	Suprafața* (mp)	Observații / Referințe
A1		362	Sector cadastral:68 Teren neimprejmuit; Diferenta de suprafata se afla sub culoarul de autostrada si la ID 6219

B. Partea II. Proprietari și acte

Inscrieri privitoare la dreptul de proprietate și alte drepturi reale		Referințe
/		
Act Administrativ nr. 5252/629, din 28/02/1995 emis de CJPSDPAT ALBA (titlu de proprietate);		
B1	Intabulare, drept de PROPRIETATE, dobandit prin Reconstituire, cota actuala 1/1 1) MIHALCEA GHE IOAN	A1

C. Partea III. SARCINI .

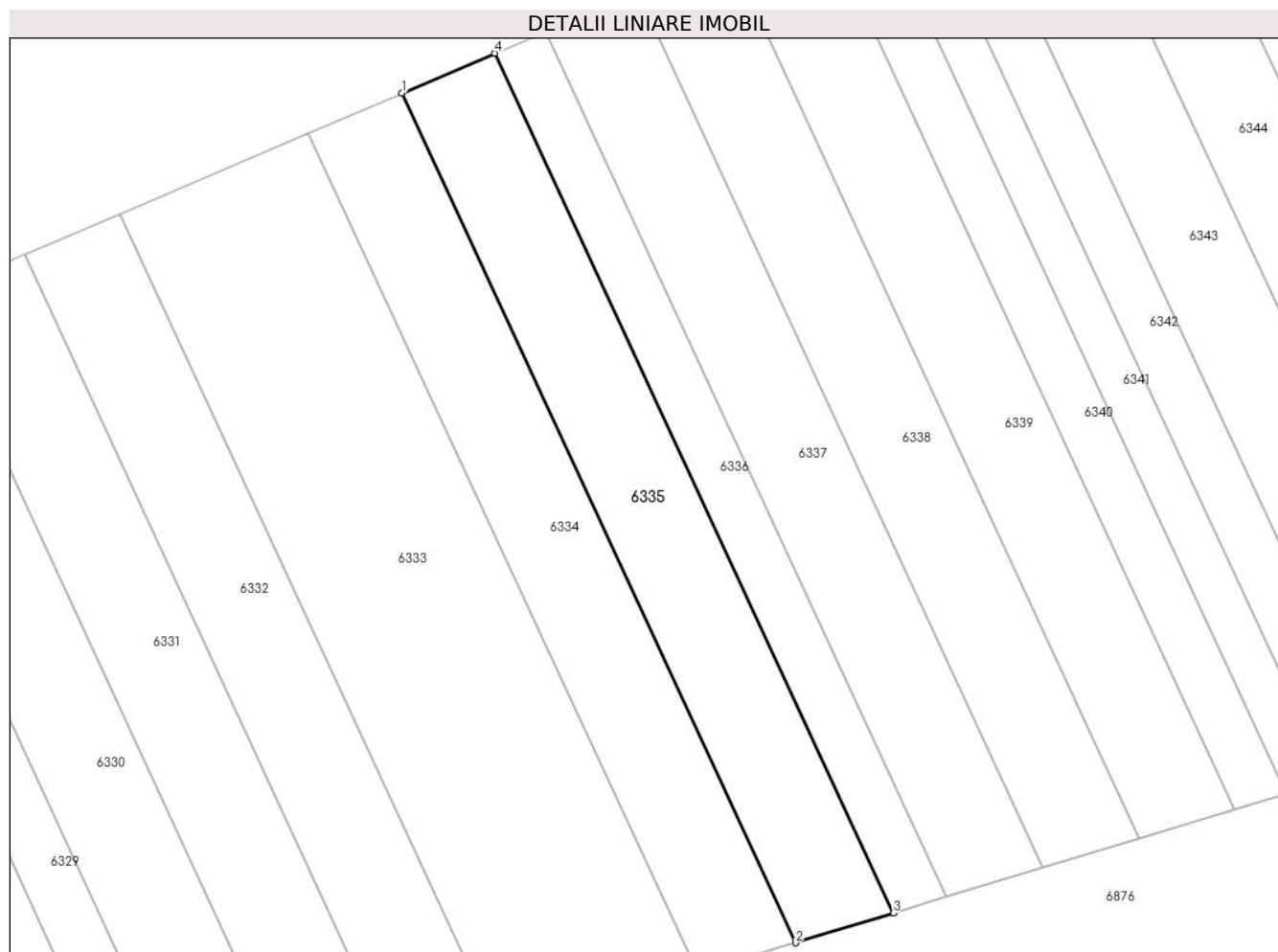
Inscrieri privind dezmembramintele dreptului de proprietate, drepturi reale de garanție și sarcini	Referințe
NU SUNT	

Anexa Nr. 1 La Partea I

Teren

Nr cadastral	Suprafața (mp)*	Observații / Referințe
	362	Diferenta de suprafata se afla sub culoarul de autostrada si la ID 6219

* Suprafața este determinată în planul de proiecție Stereo 70.



Date referitoare la teren

Crt	Categorie folosință	Intravilan	Suprafața (mp)	Tarla	Parcelă	Nr. topo	Observații / Referințe
1	arabil	NU	362	-	1429/71	-	

Lungime Segmente

1) Valorile lungimilor segmentelor sunt obținute din proiecție în plan.

Punct început	X / Y	Punct sfârșit	X / Y	Lungime segment (** (m)
1	373.101,147 493.363,623	2	373.125,412 493.311,253	57.718
2	373.125,412 493.311,253	3	373.131,434 493.313,081	6.293
3	373.131,434 493.313,081	4	373.106,874 493.366,085	58.418
4	373.106,874 493.366,085	1	373.101,147 493.363,623	6.234

** Lungimile segmentelor sunt determinate în planul de proiecție Stereo 70 și sunt rotunjite la 1 milimetru.

***** Distanţa dintre puncte este formată din segmente cumulate ce sunt mai mici decât valoarea 1 milimetru.**

**DATE DESPRE IMOBILUL NR. 6336**

Oficiul de Cadastru și Publicitate Imobiliară ALBA
Biroul de Cadastru și Publicitate Imobiliară Alba Iulia

A. Partea I. Descrierea imobilului

TEREN Extravilan

Adresa: Jud. Alba

Nr. Crt	Nr cadastral Nr. topografic	Suprafața* (mp)	Observații / Referințe
A1		198	Sector cadastral:68 Teren neimprejmuit; Diferenta de suprafata se afla sub culoarul de autostrada si la ID 6220

B. Partea II. Proprietari și acte

Inscrieri privitoare la dreptul de proprietate și alte drepturi reale		Referințe
/		
Act Administrativ nr. 1782/201, din 08/06/1994 emis de CJPSDPAT ALBA (titlu de proprietate);		
B1	Intabulare, drept de PROPRIETATE, dobandit prin Reconstituire, cota actuala 1/1 1) GHERMAN N CATALINA	A1

C. Partea III. SARCINI .

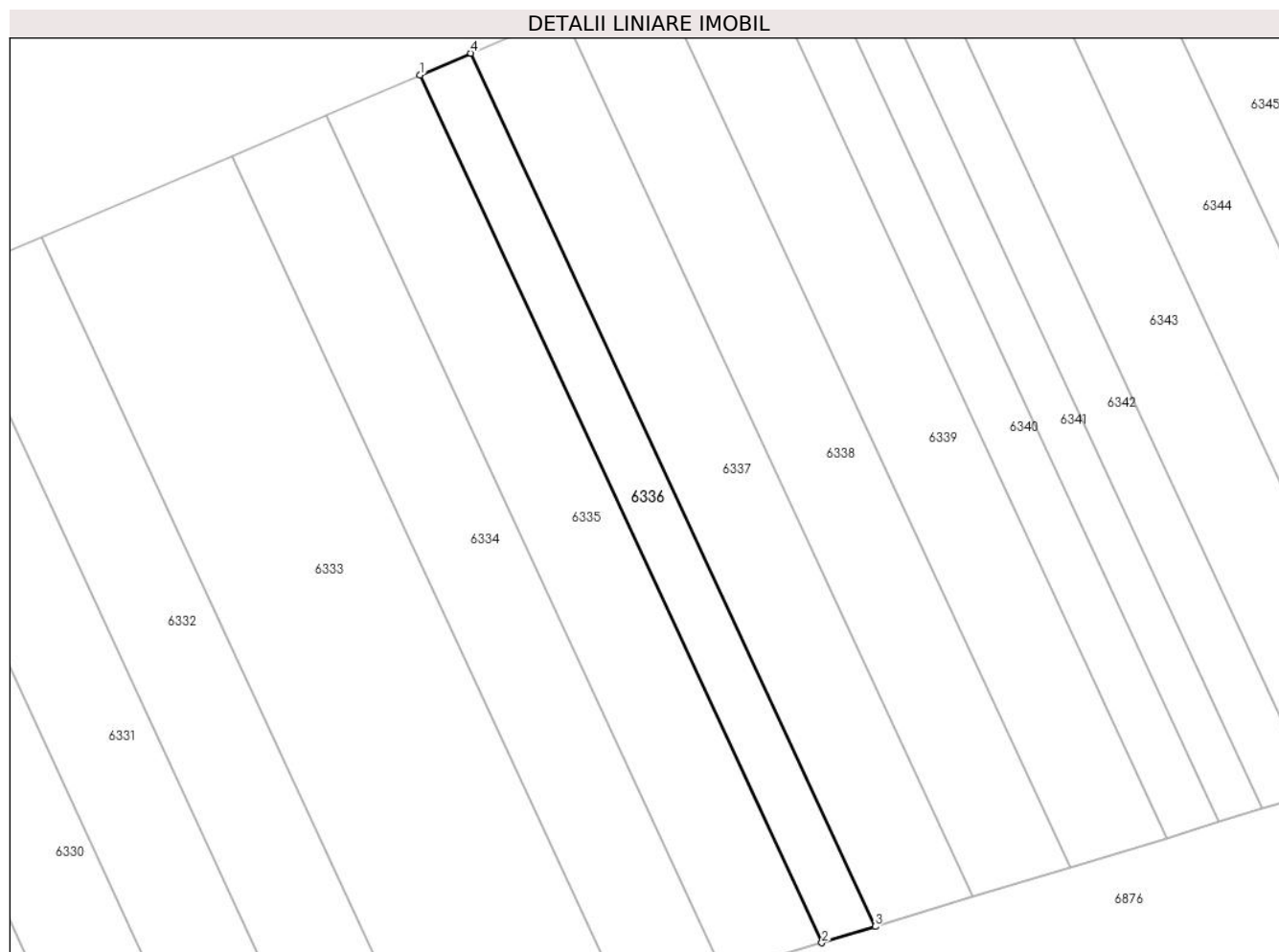
Inscrieri privind dezmembramintele dreptului de proprietate, drepturi reale de garanție și sarcini	Referințe
NU SUNT	

Anexa Nr. 1 La Partea I

Teren

Nr cadastral	Suprafața (mp)*	Observații / Referințe
	198	Diferenta de suprafata se afla sub culoarul de autostrada si la ID 6220

* Suprafața este determinată în planul de proiecție Stereo 70.



Date referitoare la teren

Crt	Categorie folosință	Intra vilan	Suprafața (mp)	Tarla	Parcelă	Nr. topo	Observații / Referințe
1	arabil	NU	198	-	1429/70	-	

Lungime Segmente

1) Valorile lungimilor segmentelor sunt obținute din proiecție în plan.

Punct început	X / Y	Punct sfârșit	X / Y	Lungime segment (** (m)
1	373.106,874 493.366,085	2	373.131,434 493.313,081	58.418
2	373.131,434 493.313,081	3	373.134,701 493.314,073	3.415
3	373.134,701 493.314,073	4	373.109,982 493.367,421	58.797
4	373.109,982 493.367,421	1	373.106,874 493.366,085	3.383

** Lungimile segmentelor sunt determinate în planul de proiecție Stereo 70 și sunt rotunjite la 1 milimetru.

***** Distanţa dintre puncte este formată din segmente cumulate ce sunt mai mici decât valoarea 1 milimetru.**

**DATE DESPRE IMOBILUL NR. 6337**

Oficiul de Cadastru și Publicitate Imobiliară ALBA
Biroul de Cadastru și Publicitate Imobiliară Alba Iulia

A. Partea I. Descrierea imobilului

TEREN Extravilan

Adresa: Jud. Alba

Nr. Crt	Nr cadastral Nr. topografic	Suprafața* (mp)	Observații / Referințe
A1		365	Sector cadastral:68 Teren neimprejmuit; Diferenta de suprafata se afla sub culoarul de autostrada si la ID 6221

B. Partea II. Proprietari și acte

Inscrieri privitoare la dreptul de proprietate și alte drepturi reale		Referințe
/		
Act Administrativ nr. 6448/896, din 23/06/1995 emis de CJPSDPAT ALBA (titlu de proprietate);		
B1	Intabulare, drept de PROPRIETATE, dobandit prin Reconstituire, cota actuala 1/1 1) MIHU MARIA 2) MIHU VIRGIL	A1

C. Partea III. SARCINI .

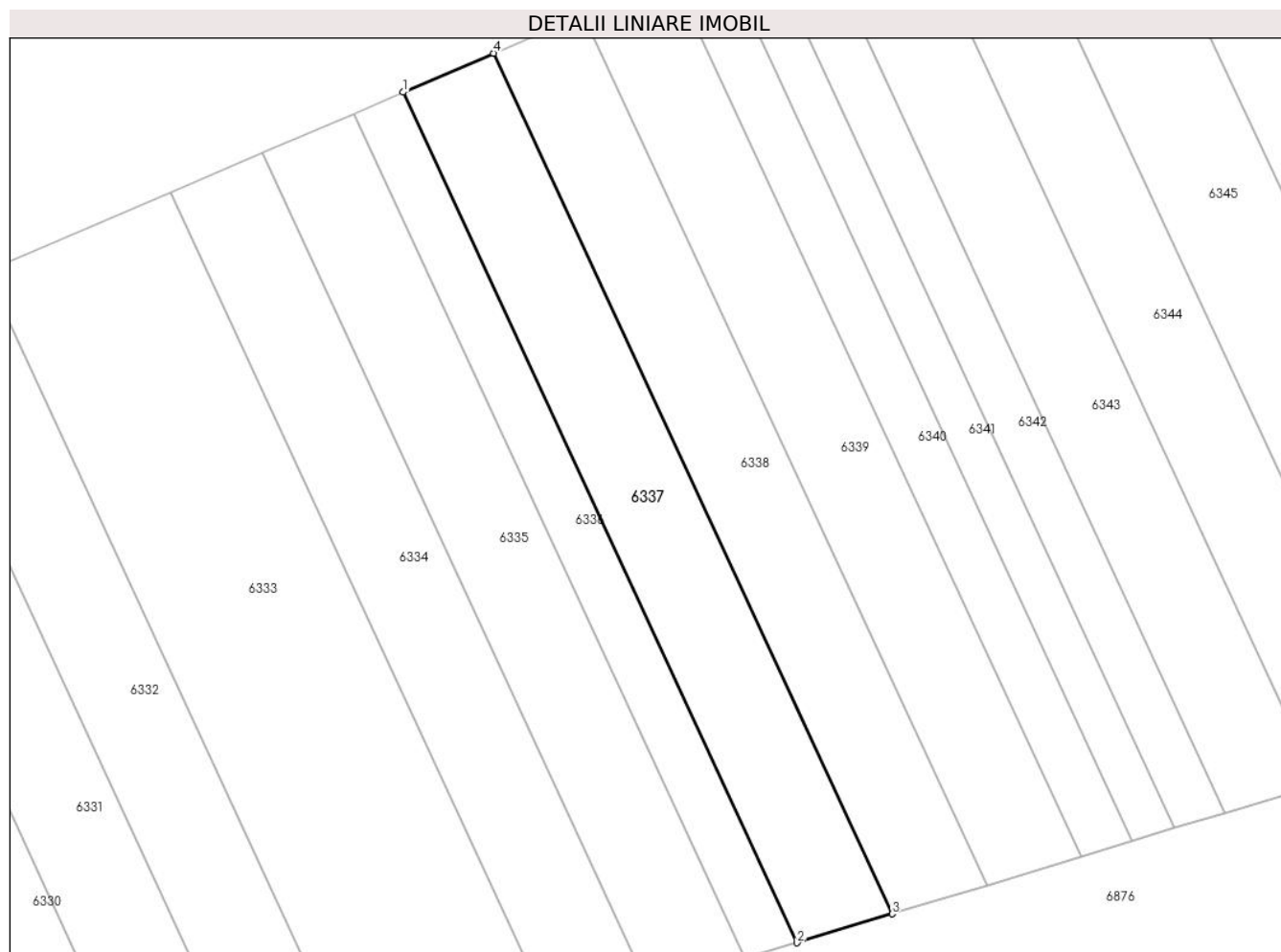
Inscrieri privind dezmembramintele dreptului de proprietate, drepturi reale de garanție și sarcini	Referințe
NU SUNT	

Anexa Nr. 1 La Partea I

Teren

Nr cadastral	Suprafața (mp)*	Observații / Referințe
	365	Diferenta de suprafata se afla sub culoarul de autostrada si la ID 6221

* Suprafața este determinată în planul de proiecție Stereo 70.



Date referitoare la teren

Crt	Categorie folosință	Intra vilan	Suprafața (mp)	Tarla	Parcelă	Nr. topo	Observații / Referințe
1	arabil	NU	365	-	1429/69	-	

Lungime Segmente

1) Valorile lungimilor segmentelor sunt obținute din proiecție în plan.

Punct început	X / Y	Punct sfârșit	X / Y	Lungime segment (** (m)
1	373.109,982 493.367,421	2	373.134,701 493.314,073	58.797
2	373.134,701 493.314,073	3	373.140,671 493.315,885	6.239
3	373.140,671 493.315,885	4	373.115,66 493.369,862	59.49
4	373.115,66 493.369,862	1	373.109,982 493.367,421	6.18

** Lungimile segmentelor sunt determinate în planul de proiecție Stereo 70 și sunt rotunjite la 1 milimetru.

***** Distanţa dintre puncte este formată din segmente cumulate ce sunt mai mici decât valoarea 1 milimetru.**

**DATE DESPRE IMOBILUL NR. 6338**

Oficiul de Cadastru și Publicitate Imobiliară ALBA
Biroul de Cadastru și Publicitate Imobiliară Alba Iulia

A. Partea I. Descrierea imobilului

TEREN Extravilan

Adresa: Jud. Alba

Nr. Crt	Nr cadastral Nr. topografic	Suprafața* (mp)	Observații / Referințe
A1		368	Sector cadastral:68 Teren neimprejmuit; Diferenta de suprafata se afla sub culoarul de autostrada si la ID 6222

B. Partea II. Proprietari și acte

Inscrieri privitoare la dreptul de proprietate și alte drepturi reale		Referințe
/		
Act Administrativ nr. 5252/691, din 30/03/1995 emis de CJPSDPAT ALBA (titlu de proprietate);		
B1	Intabulare, drept de PROPRIETATE, dobandit prin Reconstituire, cota actuala 1/1 1) HAȚEGAN I MARIA 2) GROZĂVESCU I VALERIA	A1

C. Partea III. SARCINI .

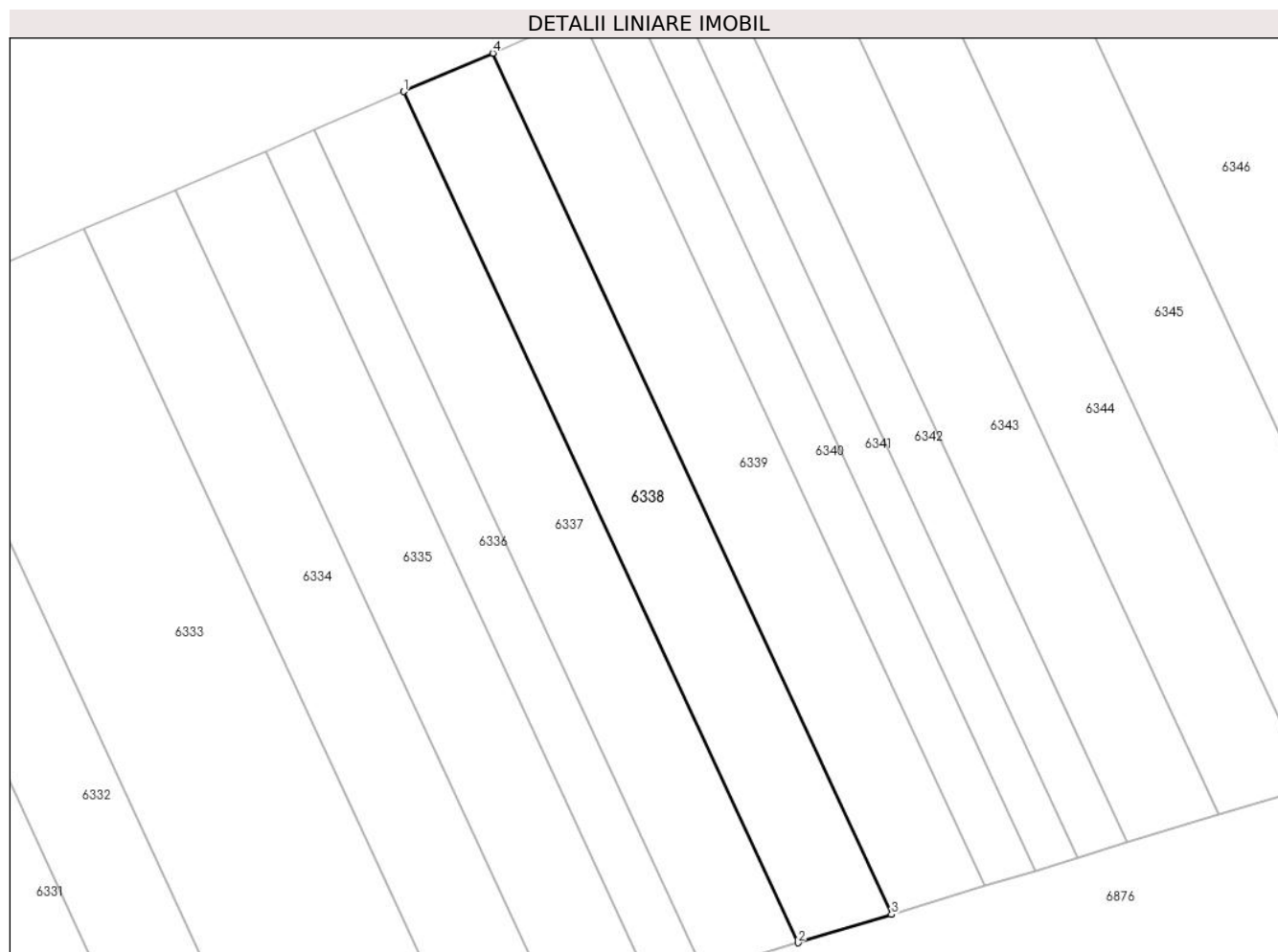
Inscrieri privind dezmembramintele dreptului de proprietate, drepturi reale de garanție și sarcini	Referințe
NU SUNT	

Anexa Nr. 1 La Partea I

Teren

Nr cadastral	Suprafața (mp)*	Observații / Referințe
	368	Diferenta de suprafata se afla sub culoarul de autostrada si la ID 6222

* Suprafața este determinată în planul de proiecție Stereo 70.



Date referitoare la teren

Crt	Categorie folosință	Intravilan	Suprafața (mp)	Tarla	Parcelă	Nr. topo	Observații / Referințe
1	arabil	NU	368	-	1429/68	-	

Lungime Segmente

1) Valorile lungimilor segmentelor sunt obținute din proiecție în plan.

Punct început	X / Y	Punct sfârșit	X / Y	Lungime segment (** (m)
1	373.115,66 493.369,862	2	373.140,671 493.315,885	59.49
2	373.140,671 493.315,885	3	373.146,608 493.317,687	6.205
3	373.146,608 493.317,687	4	373.121,308 493.372,29	60.18
4	373.121,308 493.372,29	1	373.115,66 493.369,862	6.148

** Lungimile segmentelor sunt determinate în planul de proiecție Stereo 70 și sunt rotunjite la 1 milimetru.

***** Distanţa dintre puncte este formată din segmente cumulate ce sunt mai mici decât valoarea 1 milimetru.**

**DATE DESPRE IMOBILUL NR. 6339**

Oficiul de Cadastru și Publicitate Imobiliară ALBA
Biroul de Cadastru și Publicitate Imobiliară Alba Iulia

A. Partea I. Descrierea imobilului

TEREN Extravilan

Adresa: Jud. Alba

Nr. Crt	Nr cadastral Nr. topografic	Suprafața* (mp)	Observații / Referințe
A1		370	Sector cadastral:68 Teren neimprejmuit; Diferenta de suprafata se afla sub culoarul de autostrada si la ID 6223

B. Partea II. Proprietari și acte

Inscrieri privitoare la dreptul de proprietate și alte drepturi reale		Referințe
/		
Act Administrativ nr. 1782/202, din 09/06/1994 emis de CJPSDPAT ALBA (titlu de proprietate);		
B1	Intabulare, drept de PROPRIETATE, dobandit prin Reconstituire, cota actuala 1/1 1) VLAD A MARIA	A1

C. Partea III. SARCINI .

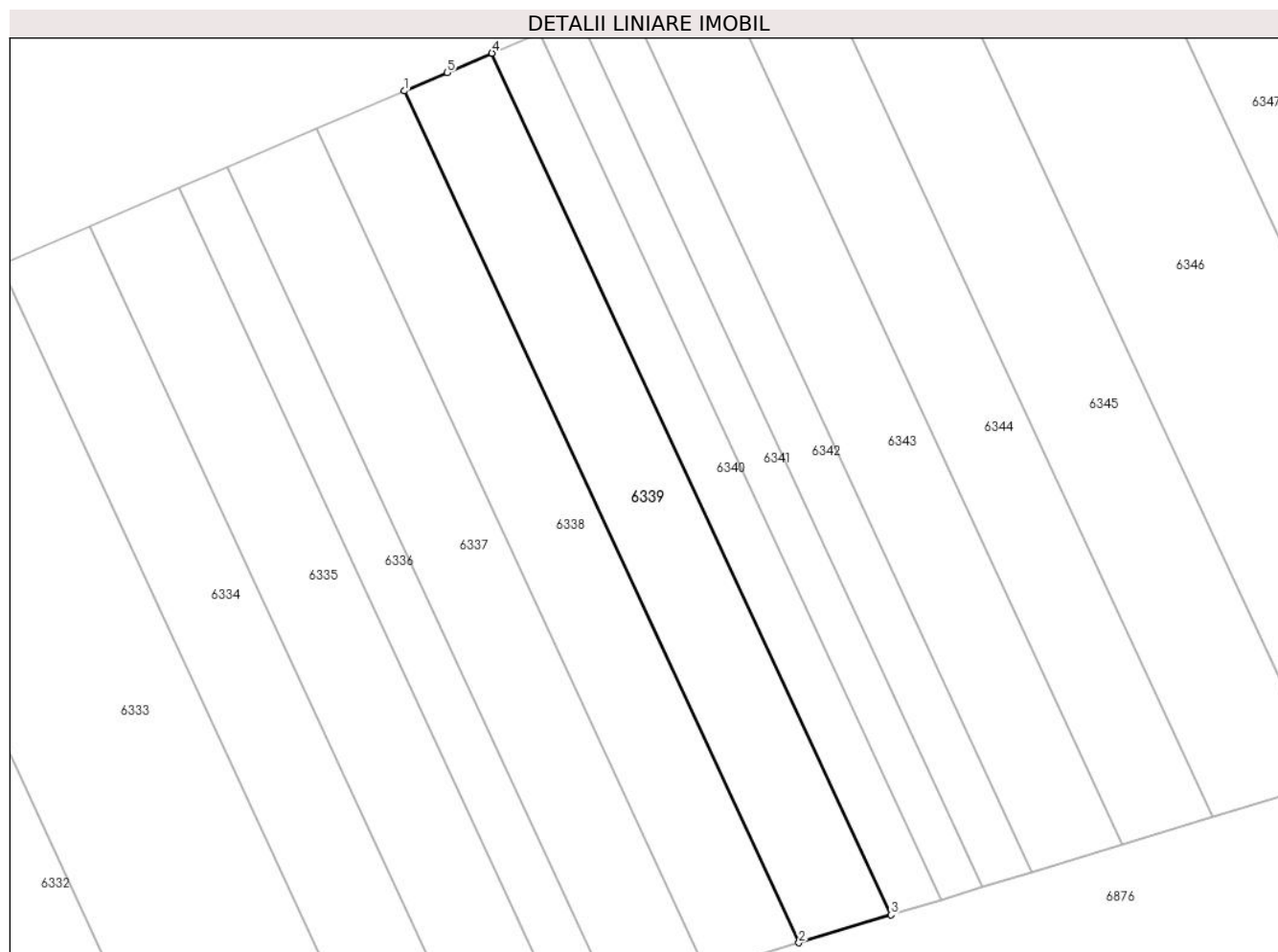
Inscrieri privind dezmembramintele dreptului de proprietate, drepturi reale de garanție și sarcini	Referințe
NU SUNT	

Anexa Nr. 1 La Partea I

Teren

Nr cadastral	Suprafața (mp)*	Observații / Referințe
	370	Diferenta de suprafata se afla sub culoarul de autostrada si la ID 6223

* Suprafața este determinată în planul de proiecție Stereo 70.



Date referitoare la teren

Crt	Categorie folosință	Intra vilan	Suprafața (mp)	Tarla	Parcelă	Nr. topo	Observații / Referințe
1	arabil	NU	370	-	1429/67	-	

Lungime Segmente

1) Valorile lungimilor segmentelor sunt obținute din proiecție în plan.

Punct început	X / Y	Punct sfârșit	X / Y	Lungime segment (** (m)
1	373.121,308 493.372,29	2	373.146,608 493.317,687	60.18
2	373.146,608 493.317,687	3	373.152,514 493.319,48	6.172
3	373.152,514 493.319,48	4	373.126,922 493.374,711	60.872
4	373.126,922 493.374,711	5	373.124,051 493.373,469	3.128
5	373.124,051 493.373,469	1	373.121,308 493.372,29	2.986

**** Lungimile segmentelor sunt determinate în planul de proiecţie Stereo 70 şi sunt rotunjite la 1 milimetru.**

***** Distanţa dintre puncte este formată din segmente cumulate ce sunt mai mici decât valoarea 1 milimetru.**

**DATE DESPRE IMOBILUL NR. 6340**

Oficiul de Cadastru și Publicitate Imobiliară ALBA
Biroul de Cadastru și Publicitate Imobiliară Alba Iulia

A. Partea I. Descrierea imobilului

TEREN Extravilan

Adresa: Jud. Alba

Nr. Crt	Nr cadastral Nr. topografic	Suprafața* (mp)	Observații / Referințe
A1		203	Sector cadastral:68 Teren neimprejmuit; Diferenta de suprafata se afla sub culoarul de autostrada si la ID 6224

B. Partea II. Proprietari și acte

Inscrieri privitoare la dreptul de proprietate și alte drepturi reale		Referințe
/		
Act Administrativ nr. 6448/860, din 06/06/1995 emis de CJPSDPAT ALBA (titlu de proprietate);		
B1	Intabulare, drept de PROPRIETATE, dobandit prin Reconstituire, cota actuala 1/1 1) MICA FLORIAN	A1

C. Partea III. SARCINI .

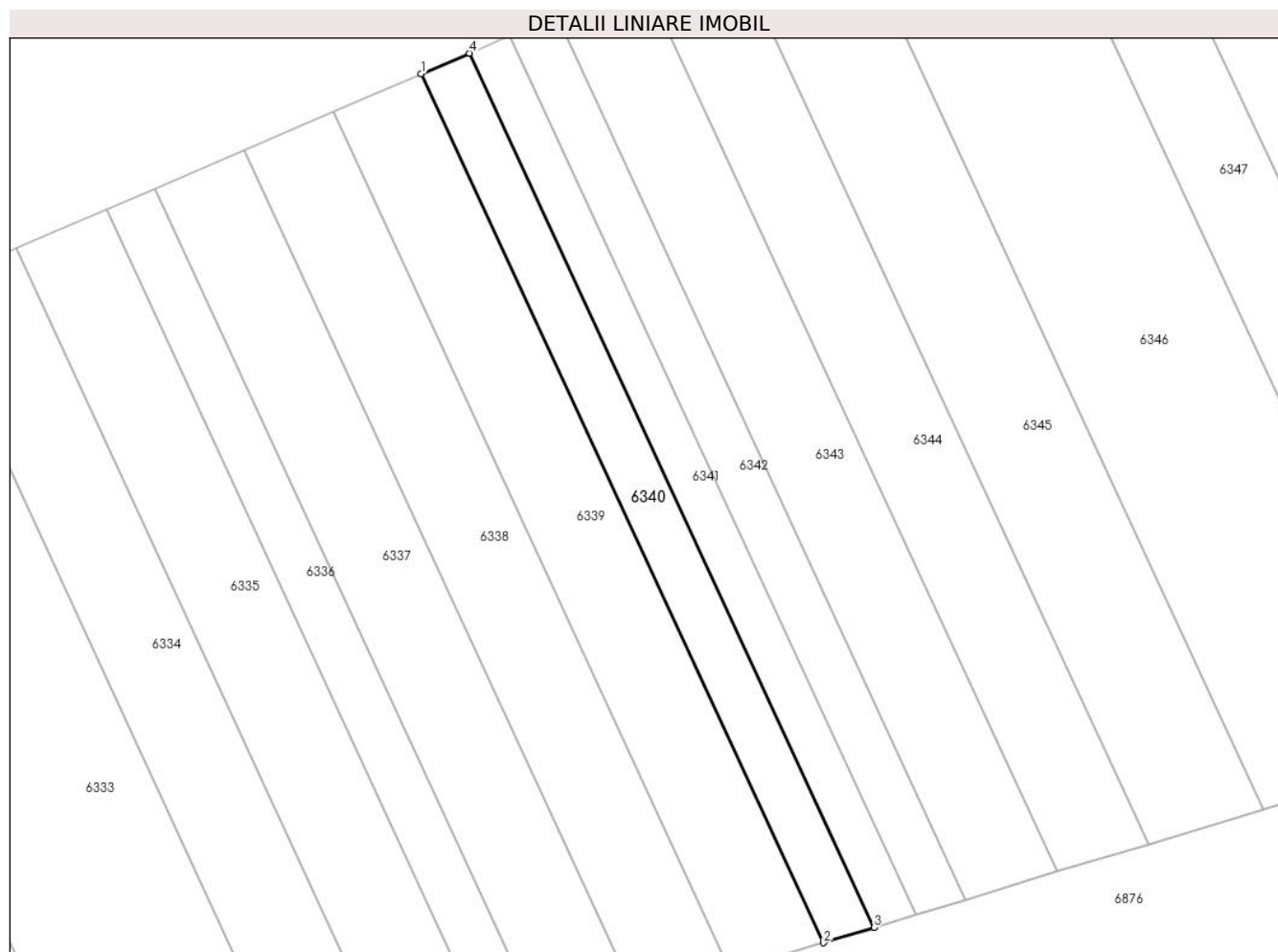
Inscrieri privind dezmembramintele dreptului de proprietate, drepturi reale de garanție și sarcini	Referințe
NU SUNT	

Anexa Nr. 1 La Partea I

Teren

Nr cadastral	Suprafața (mp)*	Observații / Referințe
	203	Diferenta de suprafata se afla sub culoarul de autostrada si la ID 6224

* Suprafața este determinată în planul de proiecție Stereo 70.



Date referitoare la teren

Crt	Categorie folosință	Intravilan	Suprafața (mp)	Tarla	Parcelă	Nr. topo	Observații / Referințe
1	arabil	NU	203	-	1429/66	-	

Lungime Segmente

1) Valorile lungimilor segmentelor sunt obținute din proiecție în plan.

Punct început	X / Y	Punct sfârșit	X / Y	Lungime segment (** (m)
1	373.126,922 493.374,711	2	373.152,514 493.319,48	60.872
2	373.152,514 493.319,48	3	373.155,719 493.320,452	3.349
3	373.155,719 493.320,452	4	373.129,967 493.376,029	61.253
4	373.129,967 493.376,029	1	373.126,922 493.374,711	3.318

** Lungimile segmentelor sunt determinate în planul de proiecție Stereo 70 și sunt rotunjite la 1 milimetru.

***** Distanţa dintre puncte este formată din segmente cumulate ce sunt mai mici decât valoarea 1 milimetru.**

**DATE DESPRE IMOBILUL NR. 6341**

Oficiul de Cadastru și Publicitate Imobiliară ALBA
Biroul de Cadastru și Publicitate Imobiliară Alba Iulia

A. Partea I. Descrierea imobilului

TEREN Extravilan

Adresa: Jud. Alba

Nr. Crt	Nr cadastral Nr. topografic	Suprafața* (mp)	Observații / Referințe
A1		169	Sector cadastral:68 Teren neimprejmuit; Diferenta de suprafata se afla sub culoarul de autostrada si la ID 6225

B. Partea II. Proprietari și acte

Inscrieri privitoare la dreptul de proprietate și alte drepturi reale		Referințe
/		
Act Administrativ nr. 7002/900, din 23/06/1995 emis de CJPSDPAT ALBA;		
B1	Intabulare, drept de PROPRIETATE, dobandit prin Reconstituire, cota actuala 1/1 1) BOZAN PETRU 2) BOZAN AVRAM 3) BOZAN EUFROSINA	A1

C. Partea III. SARCINI .

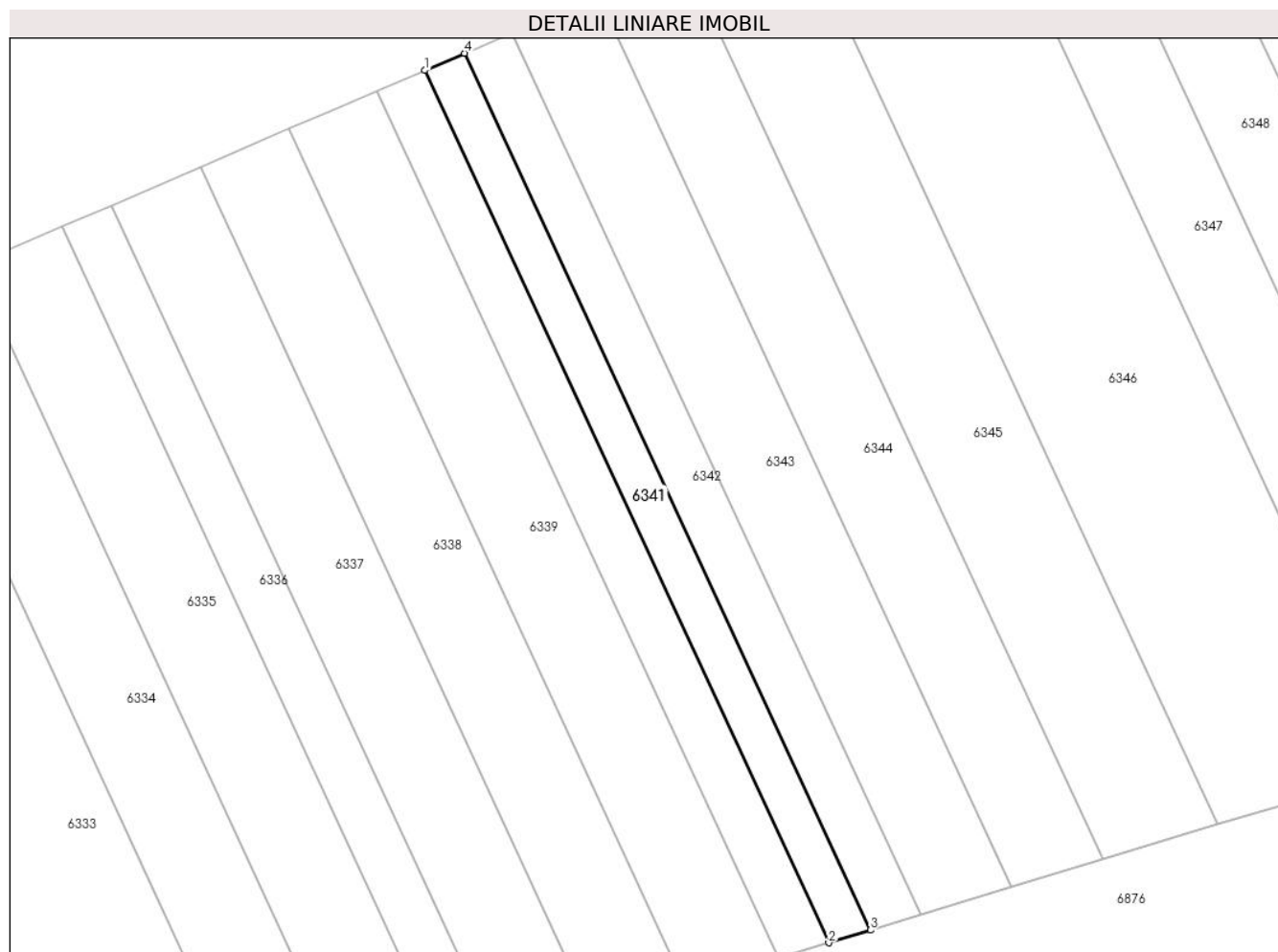
Inscrieri privind dezmembramintele dreptului de proprietate, drepturi reale de garanție și sarcini	Referințe
NU SUNT	

Anexa Nr. 1 La Partea I

Teren

Nr cadastral	Suprafața (mp)*	Observații / Referințe
	169	Diferenta de suprafata se afla sub culoarul de autostrada si la ID 6225

* Suprafața este determinată în planul de proiecție Stereo 70.



Date referitoare la teren

Crt	Categorie folosință	Intravilan	Suprafața (mp)	Tarla	Parcelă	Nr. topo	Observații / Referințe
1	arabil	NU	169	-	1429/65	-	

Lungime Segmente

1) Valorile lungimilor segmentelor sunt obținute din proiecție în plan.

Punct început	X / Y	Punct sfârșit	X / Y	Lungime segment (** (m)
1	373.129,967 493.376,029	2	373.155,719 493.320,452	61.253
2	373.155,719 493.320,452	3	373.158,383 493.321,261	2.784
3	373.158,383 493.321,261	4	373.132,498 493.377,124	61.569
4	373.132,498 493.377,124	1	373.129,967 493.376,029	2.758

** Lungimile segmentelor sunt determinate în planul de proiecție Stereo 70 și sunt rotunjite la 1 milimetru.

***** Distanţa dintre puncte este formată din segmente cumulate ce sunt mai mici decât valoarea 1 milimetru.**

**DATE DESPRE IMOBILUL NR. 6342**

Oficiul de Cadastru și Publicitate Imobiliară ALBA
Biroul de Cadastru și Publicitate Imobiliară Alba Iulia

A. Partea I. Descrierea imobilului

TEREN Extravilan

Adresa: Jud. Alba

Nr. Crt	Nr cadastral Nr. topografic	Suprafața* (mp)	Observații / Referințe
A1		204	Sector cadastral:68 Teren neimprejmuit; Diferenta de suprafata se afla sub culoarul de autostrada si la ID 6226

B. Partea II. Proprietari și acte

Inscrieri privitoare la dreptul de proprietate și alte drepturi reale		Referințe
/		
Act Administrativ nr. 7087/1376, din 26/02/1996 emis de CJPSDPAT ALBA;		
B1	Intabulare, drept de PROPRIETATE, dobandit prin Reconstituire, cota actuala 1/1 1) BOZAN T LETITIA	A1

C. Partea III. SARCINI .

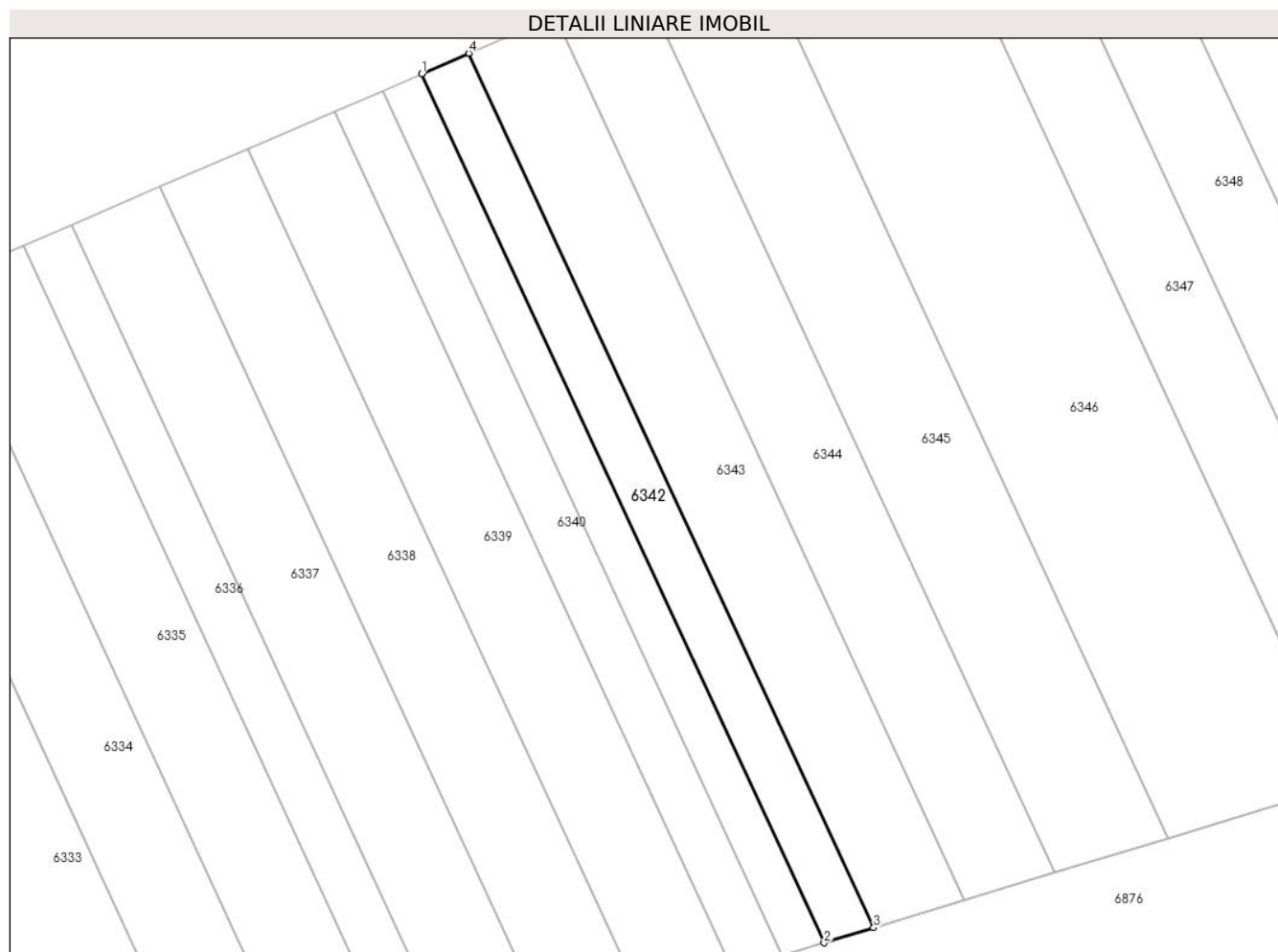
Inscrieri privind dezmembramintele dreptului de proprietate, drepturi reale de garanție și sarcini	Referințe
NU SUNT	

Anexa Nr. 1 La Partea I

Teren

Nr cadastral	Suprafața (mp)*	Observații / Referințe
	204	Diferența de suprafața se afla sub culoarul de autostrada și la ID 6226

* Suprafața este determinată în planul de proiecție Stereo 70.



Date referitoare la teren

Crt	Categorie folosință	Intravilan	Suprafața (mp)	Tarla	Parcelă	Nr. topo	Observații / Referințe
1	arabil	NU	204	-	1429/64	-	

Lungime Segmente

1) Valorile lungimilor segmentelor sunt obținute din proiecție în plan.

Punct început	X / Y	Punct sfârșit	X / Y	Lungime segment (** (m)
1	373.132,498 493.377,124	2	373.158,383 493.321,261	61.569
2	373.158,383 493.321,261	3	373.161,571 493.322,229	3.332
3	373.161,571 493.322,229	4	373.135,527 493.378,434	61.946
4	373.135,527 493.378,434	1	373.132,498 493.377,124	3.3

** Lungimile segmentelor sunt determinate în planul de proiecție Stereo 70 și sunt rotunjite la 1 milimetru.

***** Distanţa dintre puncte este formată din segmente cumulate ce sunt mai mici decât valoarea 1 milimetru.**

**DATE DESPRE IMOBILUL NR. 6343**

Oficiul de Cadastru și Publicitate Imobiliară ALBA
Biroul de Cadastru și Publicitate Imobiliară Alba Iulia

A. Partea I. Descrierea imobilului

TEREN Extravilan

Adresa: Jud. Alba

Nr. Crt	Nr cadastral Nr. topografic	Suprafața* (mp)	Observații / Referințe
A1		376	Sector cadastral:68 Teren neimprejmuit; Diferenta de suprafata se afla sub culoarul de autostrada si la ID 6227

B. Partea II. Proprietari și acte

Inscrieri privitoare la dreptul de proprietate și alte drepturi reale		Referințe
/		
Act Administrativ nr. 5207/418, din 11/10/1994 emis de CJPSDPAT ALBA;		
B1	Intabulare, drept de PROPRIETATE, dobandit prin Reconstituire, cota actuala 1/1 1) BUNILA S CONSTANTIN	A1

C. Partea III. SARCINI .

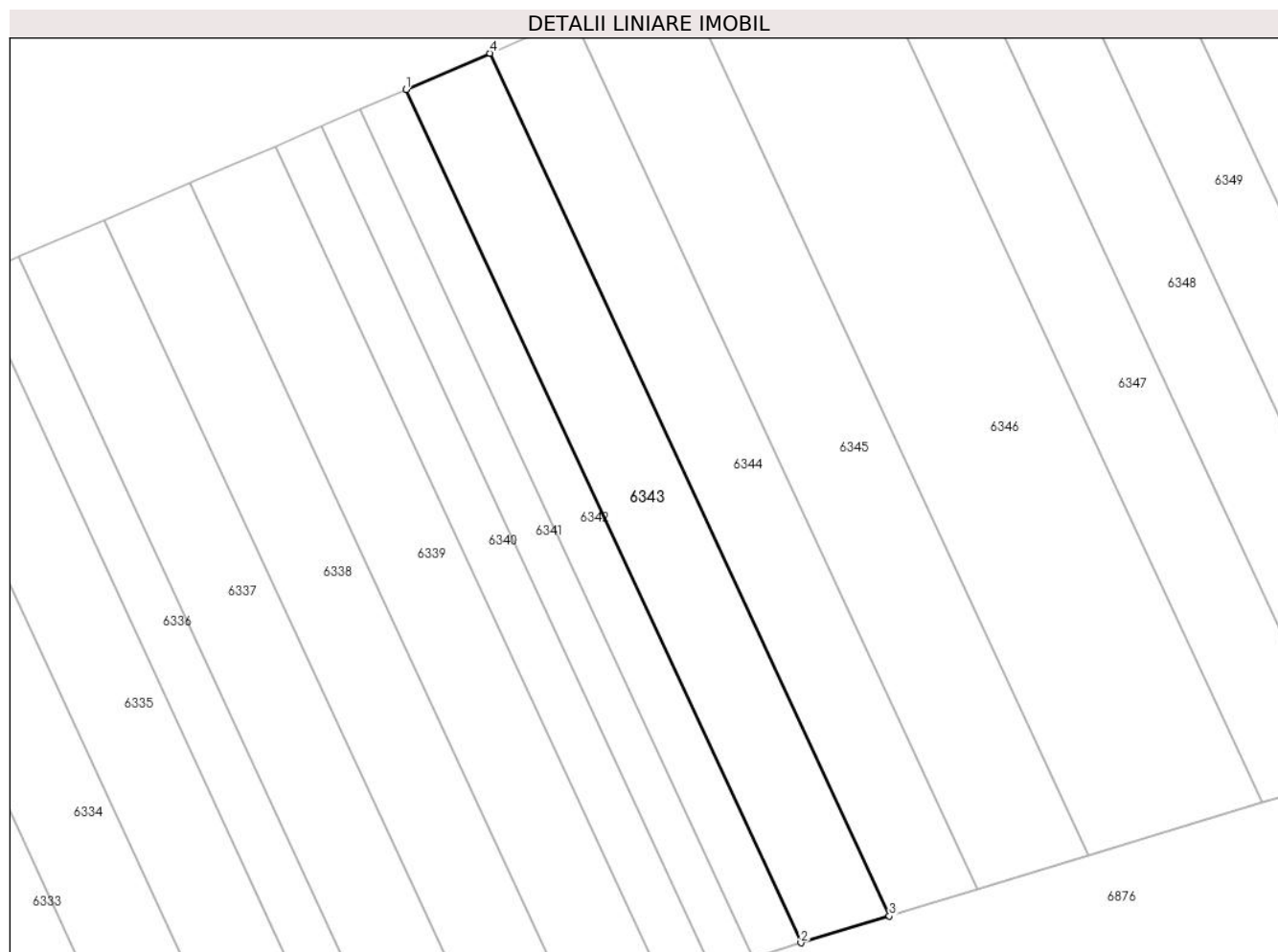
Inscrieri privind dezmembramintele dreptului de proprietate, drepturi reale de garanție și sarcini	Referințe
NU SUNT	

Anexa Nr. 1 La Partea I

Teren

Nr cadastral	Suprafața (mp)*	Observații / Referințe
	376	Diferenta de suprafata se afla sub culoarul de autostrada si la ID 6227

* Suprafața este determinată în planul de proiecție Stereo 70.



Date referitoare la teren

Crt	Categorie folosință	Intra vilan	Suprafața (mp)	Tarla	Parcelă	Nr. topo	Observații / Referințe
1	arabil	NU	376	-	1429/63	-	

Lungime Segmente

1) Valorile lungimilor segmentelor sunt obținute din proiecție în plan.

Punct început	X / Y	Punct sfârșit	X / Y	Lungime segment (** (m)
1	373.135,527 493.378,434	2	373.161,571 493.322,229	61.946
2	373.161,571 493.322,229	3	373.167,397 493.323,997	6.089
3	373.167,397 493.323,997	4	373.141,063 493.380,83	62.637
4	373.141,063 493.380,83	1	373.135,527 493.378,434	6.032

** Lungimile segmentelor sunt determinate în planul de proiecție Stereo 70 și sunt rotunjite la 1 milimetru.

***** Distanţa dintre puncte este formată din segmente cumulate ce sunt mai mici decât valoarea 1 milimetru.**

**DATE DESPRE IMOBILUL NR. 6344**

Oficiul de Cadastru și Publicitate Imobiliară ALBA
Biroul de Cadastru și Publicitate Imobiliară Alba Iulia

A. Partea I. Descrierea imobilului

TEREN Extravilan

Adresa: Jud. Alba

Nr. Crt	Nr cadastral Nr. topografic	Suprafața* (mp)	Observații / Referințe
A1		378	Sector cadastral:68 Teren neimprejmuit; Diferenta de suprafata se afla sub culoarul de autostrada si la ID 6228

B. Partea II. Proprietari și acte

Inscrieri privitoare la dreptul de proprietate și alte drepturi reale		Referințe
/		
Act Administrativ nr. 6432/745, din 12/04/1995 emis de CJPSDPAT ALBA;		
B1	Intabulare, drept de PROPRIETATE, dobandit prin Reconstituire, cota actuala 1/1 1) BODEA N IOANA 2) BODEA N AURELIA 3) PETROVICI N MARIA 4) SBURLICI LUCREȚIA	A1

C. Partea III. SARCINI .

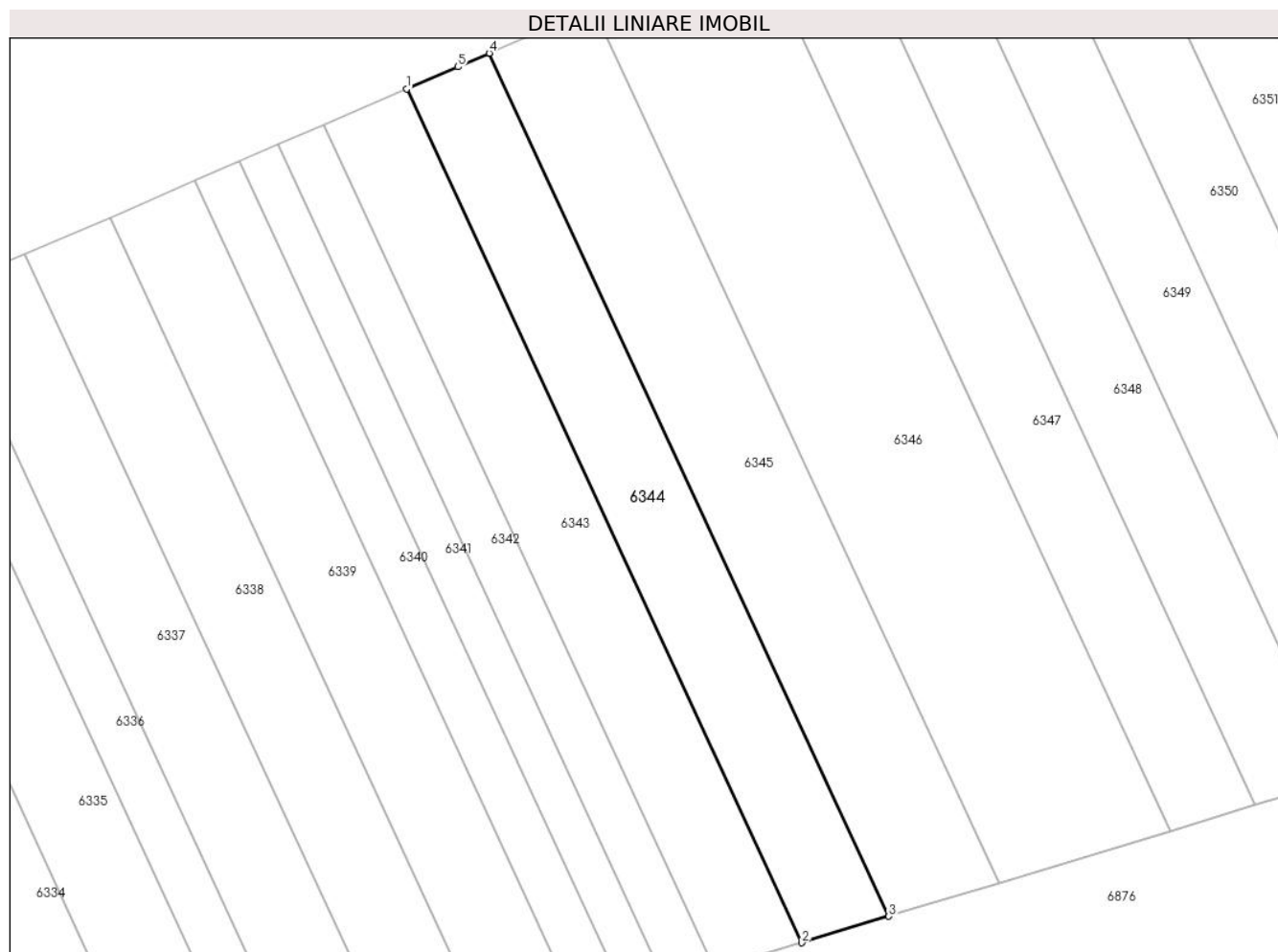
Inscrieri privind dezmembramintele dreptului de proprietate, drepturi reale de garanție și sarcini	Referințe
NU SUNT	

Anexa Nr. 1 La Partea I

Teren

Nr cadastral	Suprafața (mp)*	Observații / Referințe
	378	Diferenta de suprafata se afla sub culoarul de autostrada si la ID 6228

* Suprafața este determinată în planul de proiecție Stereo 70.



Date referitoare la teren

Crt	Categorie folosință	Intra vilan	Suprafața (mp)	Tarla	Parcelă	Nr. topo	Observații / Referințe
1	arabil	NU	378	-	1429/62	-	

Lungime Segmente

1) Valorile lungimilor segmentelor sunt obținute din proiecție în plan.

Punct început	X / Y	Punct sfârșit	X / Y	Lungime segment (** (m)
1	373.141,063 493.380,83	2	373.167,397 493.323,997	62.637
2	373.167,397 493.323,997	3	373.173,193 493.325,756	6.057
3	373.173,193 493.325,756	4	373.146,569 493.383,215	63.327
4	373.146,569 493.383,215	5	373.144,481 493.382,309	2.276
5	373.144,481 493.382,309	1	373.141,063 493.380,83	3.724

**** Lungimile segmentelor sunt determinate în planul de proiecţie Stereo 70 şi sunt rotunjite la 1 milimetru.**

***** Distanţa dintre puncte este formată din segmente cumulate ce sunt mai mici decât valoarea 1 milimetru.**

**DATE DESPRE IMOBILUL NR. 6345**

Oficiul de Cadastru și Publicitate Imobiliară ALBA
Biroul de Cadastru și Publicitate Imobiliară Alba Iulia

A. Partea I. Descrierea imobilului

TEREN Extravilan

Adresa: Jud. Alba

Nr. Crt	Nr cadastral Nr. topografic	Suprafața* (mp)	Observații / Referințe
A1		484	Sector cadastral:68 Teren neimprejmuit; Diferenta de suprafata se afla sub culoarul de autostrada si la ID 6229

B. Partea II. Proprietari și acte

Inscrieri privitoare la dreptul de proprietate și alte drepturi reale		Referințe
/		
Act Administrativ nr. 7002/912, din 29/06/1995 emis de CJPSDPAT ALBA;		
B1	Intabulare, drept de PROPRIETATE, dobandit prin Reconstituire, cota actuala 1/1 1) MIHU I SOFIA	A1

C. Partea III. SARCINI .

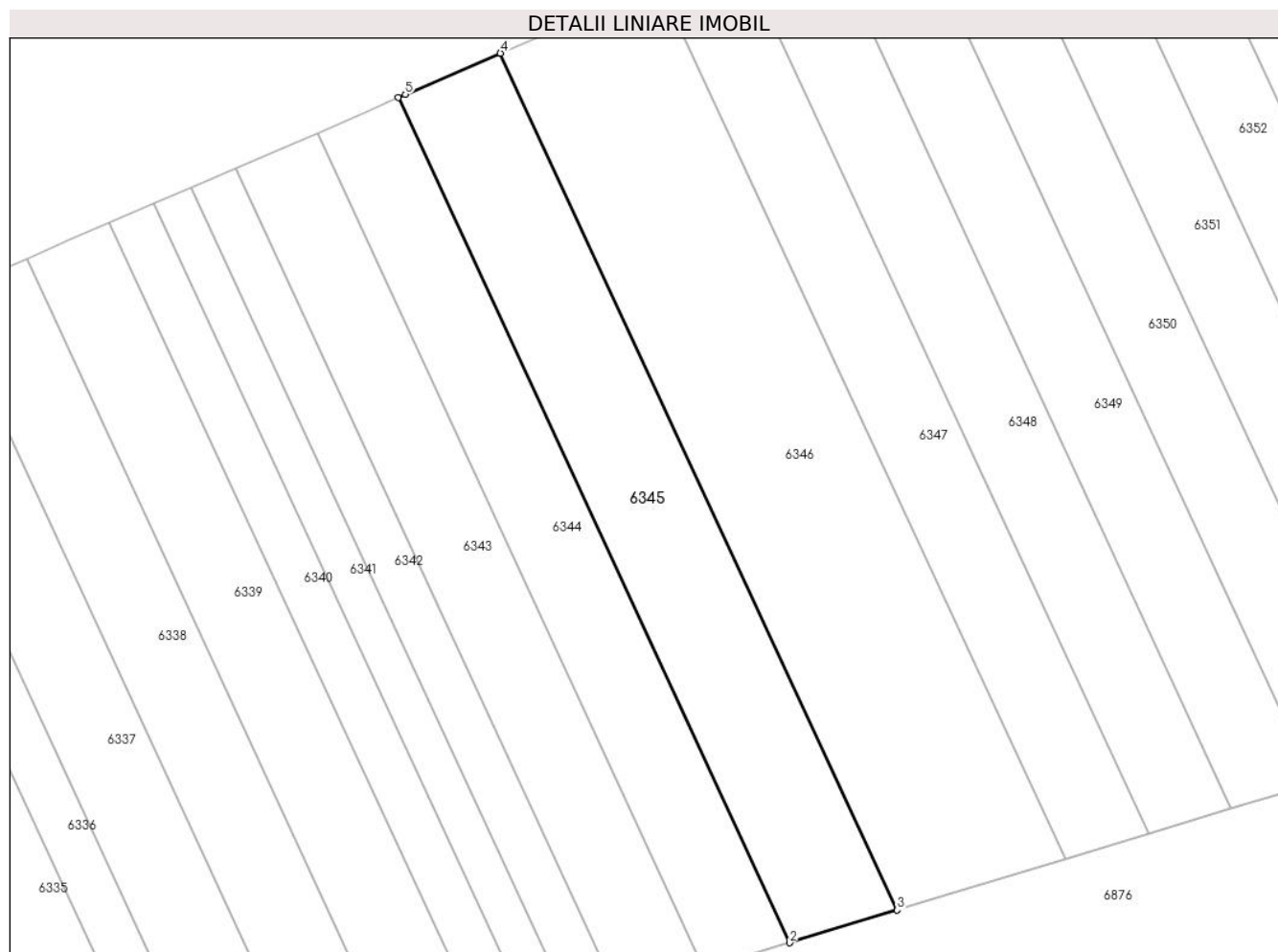
Inscrieri privind dezmembramintele dreptului de proprietate, drepturi reale de garanție și sarcini	Referințe
NU SUNT	

Anexa Nr. 1 La Partea I

Teren

Nr cadastral	Suprafața (mp)*	Observații / Referințe
	484	Diferenta de suprafata se afla sub culoarul de autostrada si la ID 6229

* Suprafața este determinată în planul de proiecție Stereo 70.



Date referitoare la teren

Crt	Categorie folosință	Intravilan	Suprafața (mp)	Tarla	Parcelă	Nr. topo	Observații / Referințe
1	arabil	NU	484	-	1429/61	-	

Lungime Segmente

1) Valorile lungimilor segmentelor sunt obținute din proiecție în plan.

Punct început	X / Y	Punct sfârșit	X / Y	Lungime segment (** (m)
1	373.146,569 493.383,215	2	373.173,193 493.325,756	63.327
2	373.173,193 493.325,756	3	373.180,526 493.327,982	7.663
3	373.180,526 493.327,982	4	373.153,533 493.386,237	64.204
4	373.153,533 493.386,237	5	373.147,068 493.383,431	7.048
5	373.147,068 493.383,431	1	373.146,569 493.383,215	0.544

**** Lungimile segmentelor sunt determinate în planul de proiecţie Stereo 70 şi sunt rotunjite la 1 milimetru.**

***** Distanţa dintre puncte este formată din segmente cumulate ce sunt mai mici decât valoarea 1 milimetru.**

**DATE DESPRE IMOBILUL NR. 6346**

Oficiul de Cadastru și Publicitate Imobiliară ALBA
Biroul de Cadastru și Publicitate Imobiliară Alba Iulia

A. Partea I. Descrierea imobilului

TEREN Extravilan

Adresa: Jud. Alba

Nr. Crt	Nr cadastral Nr. topografic	Suprafața* (mp)	Observații / Referințe
A1		767	Sector cadastral:68 Teren neimprejmuit; Diferenta de suprafata se afla sub culoarul de autostrada si la ID 6230

B. Partea II. Proprietari și acte

Inscrieri privitoare la dreptul de proprietate și alte drepturi reale		Referințe
/		
Act Administrativ nr. 5231/507, din 07/12/1994 emis de CJPSDPAT ALBA;		
B1	Intabulare, drept de PROPRIETATE, dobandit prin Reconstituire, cota actuala 1/1 1) KNEZEVICI N MARIA 2) SILVESTRU N SABINA	A1

C. Partea III. SARCINI .

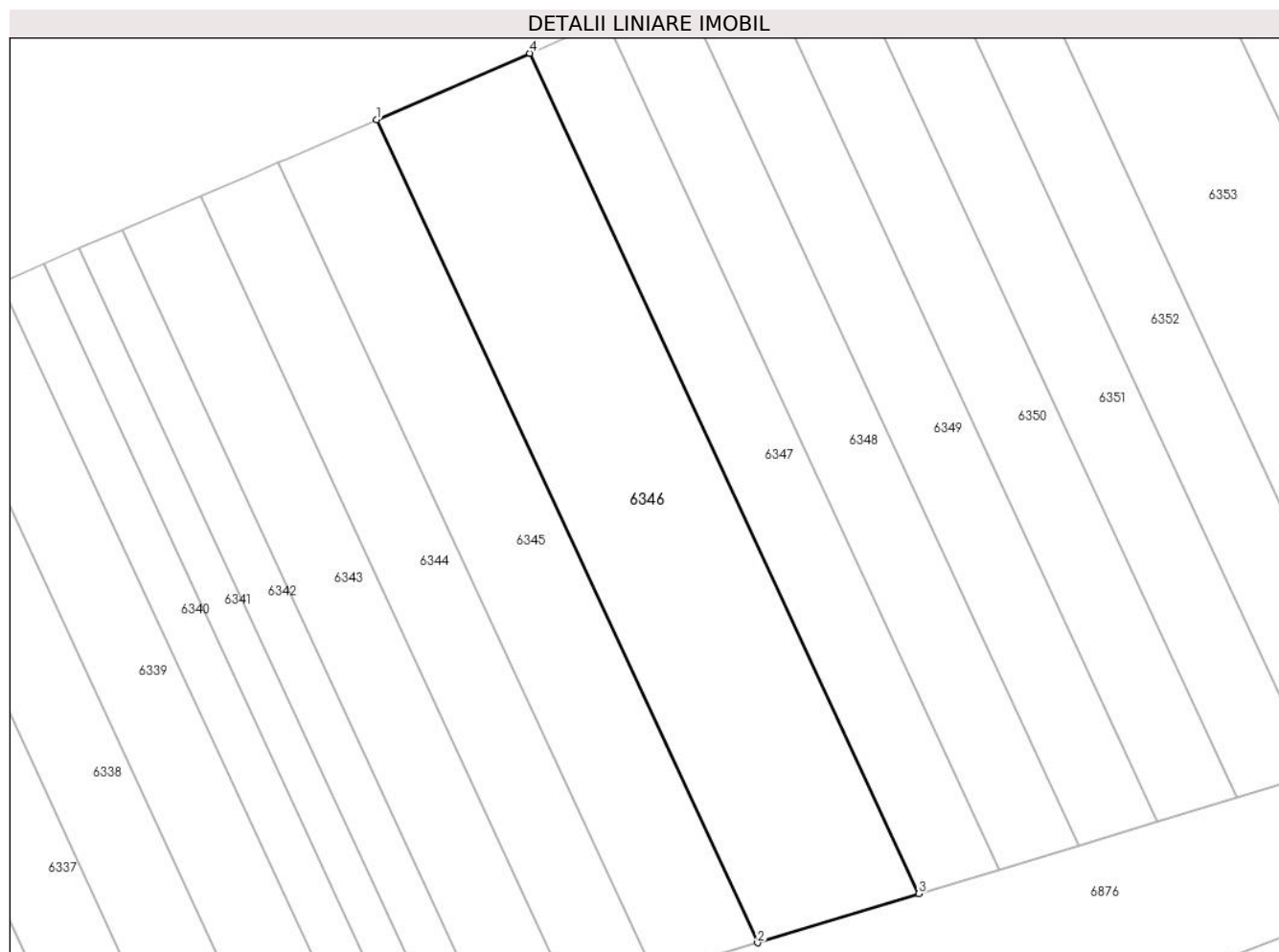
Inscrieri privind dezmembramintele dreptului de proprietate, drepturi reale de garanție și sarcini	Referințe
NU SUNT	

Anexa Nr. 1 La Partea I

Teren

Nr cadastral	Suprafața (mp)*	Observații / Referințe
	767	Diferenta de suprafata se afla sub culoarul de autostrada si la ID 6230

* Suprafața este determinată în planul de proiecție Stereo 70.



Date referitoare la teren

Crt	Categorie folosință	Intravilan	Suprafața (mp)	Tarla	Parcelă	Nr. topo	Observații / Referințe
1	arabil	NU	767	-	1429/60	-	

Lungime Segmente

1) Valorile lungimilor segmentelor sunt obținute din proiecție în plan.

Punct început	X / Y	Punct sfârșit	X / Y	Lungime segment (** (m)
1	373.153,533 493.386,237	2	373.180,526 493.327,982	64.204
2	373.180,526 493.327,982	3	373.191,945 493.331,448	11.934
3	373.191,945 493.331,448	4	373.164,377 493.390,943	65.571
4	373.164,377 493.390,943	1	373.153,533 493.386,237	11.821

** Lungimile segmentelor sunt determinate în planul de proiecție Stereo 70 și sunt rotunjite la 1 milimetru.

***** Distanţa dintre puncte este formată din segmente cumulate ce sunt mai mici decât valoarea 1 milimetru.**

**DATE DESPRE IMOBILUL NR. 6347**

Oficiul de Cadastru și Publicitate Imobiliară ALBA
Biroul de Cadastru și Publicitate Imobiliară Alba Iulia

A. Partea I. Descrierea imobilului

TEREN Extravilan

Adresa: Jud. Alba

Nr. Crt	Nr cadastral Nr. topografic	Suprafața* (mp)	Observații / Referințe
A1		387	Sector cadastral:68 Teren neimprejmuit; Diferenta de suprafata se afla sub culoarul de autostrada si la ID 6231

B. Partea II. Proprietari și acte

Inscrieri privitoare la dreptul de proprietate și alte drepturi reale		Referințe
/		
Act Administrativ nr. 7107/1482, din 09/01/1997 emis de CJPSDPAT ALBA;		
B1	Intabulare, drept de PROPRIETATE, dobandit prin Reconstituire, cota actuala 1/1 1) CRIȘAN MIOARA	A1

C. Partea III. SARCINI .

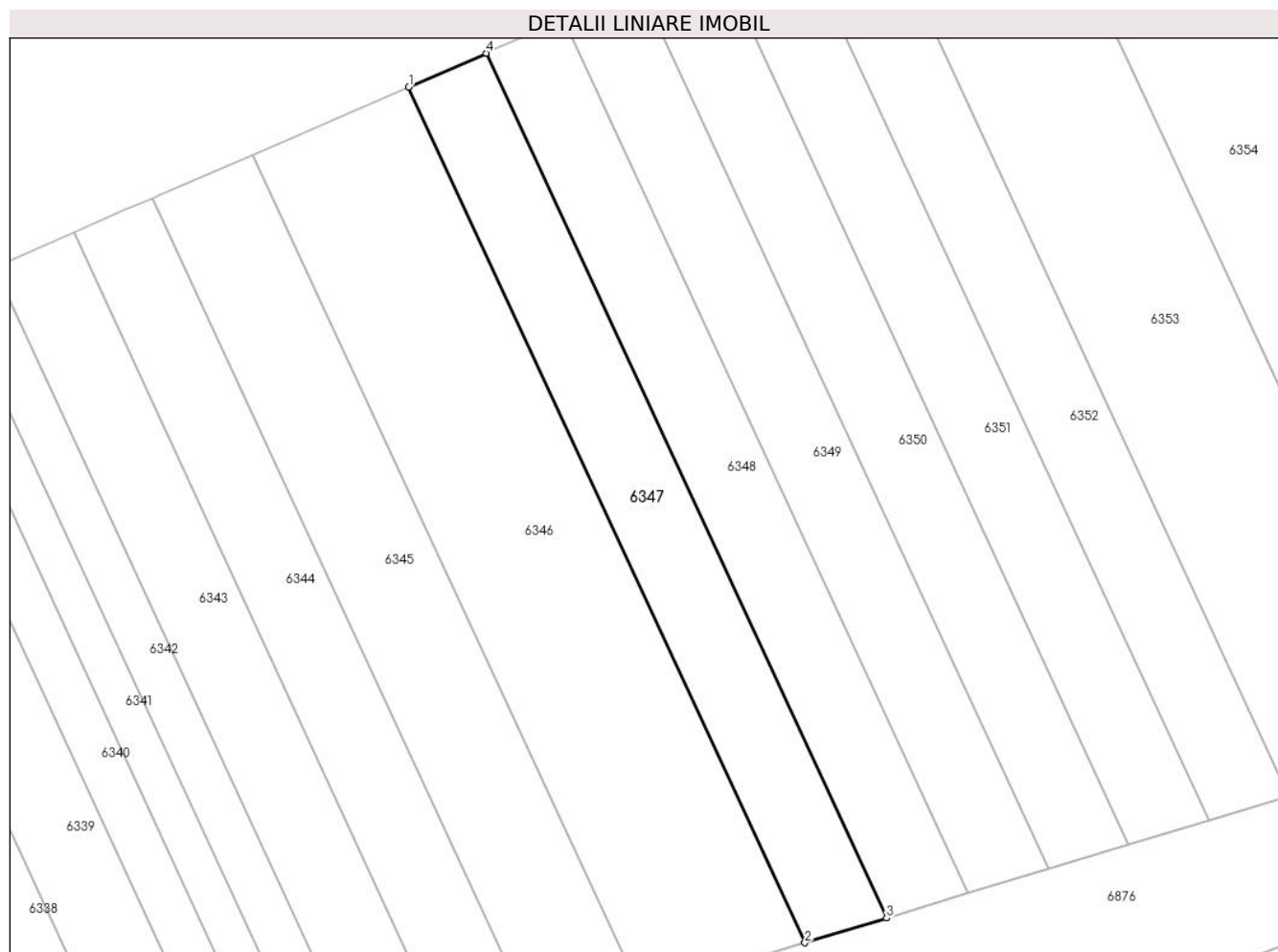
Inscrieri privind dezmembramintele dreptului de proprietate, drepturi reale de garanție și sarcini	Referințe
NU SUNT	

Anexa Nr. 1 La Partea I

Teren

Nr cadastral	Suprafața (mp)*	Observații / Referințe
	387	Diferenta de suprafata se afla sub culoarul de autostrada si la ID 6231

* Suprafața este determinată în planul de proiecție Stereo 70.



Date referitoare la teren

Crt	Categorie folosință	Intra vilan	Suprafața (mp)	Tarla	Parcelă	Nr. topo	Observații / Referințe
1	arabil	NU	387	-	1429/124	-	

Lungime Segmente

1) Valorile lungimilor segmentelor sunt obținute din proiecție în plan.

Punct început	X / Y	Punct sfârșit	X / Y	Lungime segment (** (m)
1	373.164,377 493.390,943	2	373.191,945 493.331,448	65.571
2	373.191,945 493.331,448	3	373.197,617 493.333,17	5.928
3	373.197,617 493.333,17	4	373.169,764 493.393,281	66.25
4	373.169,764 493.393,281	1	373.164,377 493.390,943	5.872

** Lungimile segmentelor sunt determinate în planul de proiecție Stereo 70 și sunt rotunjite la 1 milimetru.

***** Distanţa dintre puncte este formată din segmente cumulate ce sunt mai mici decât valoarea 1 milimetru.**

**DATE DESPRE IMOBILUL NR. 6348**

Oficiul de Cadastru și Publicitate Imobiliară ALBA
Biroul de Cadastru și Publicitate Imobiliară Alba Iulia

A. Partea I. Descrierea imobilului

TEREN Extravilan

Adresa: Jud. Alba

Nr. Crt	Nr cadastral Nr. topografic	Suprafața* (mp)	Observații / Referințe
A1		389	Sector cadastral:68 Teren neimprejmuit; Diferenta de suprafata se afla sub culoarul de autostrada si la ID 6232

B. Partea II. Proprietari și acte

Inscrieri privitoare la dreptul de proprietate și alte drepturi reale		Referințe
/		
Act Administrativ nr. 7107/1465, din 11/10/1996 emis de CJPSDPAT ALBA;		
B1	Intabulare, drept de PROPRIETATE, dobandit prin Reconstituire, cota actuala 1/1 1) MĂDEAN S TOMA	A1

C. Partea III. SARCINI .

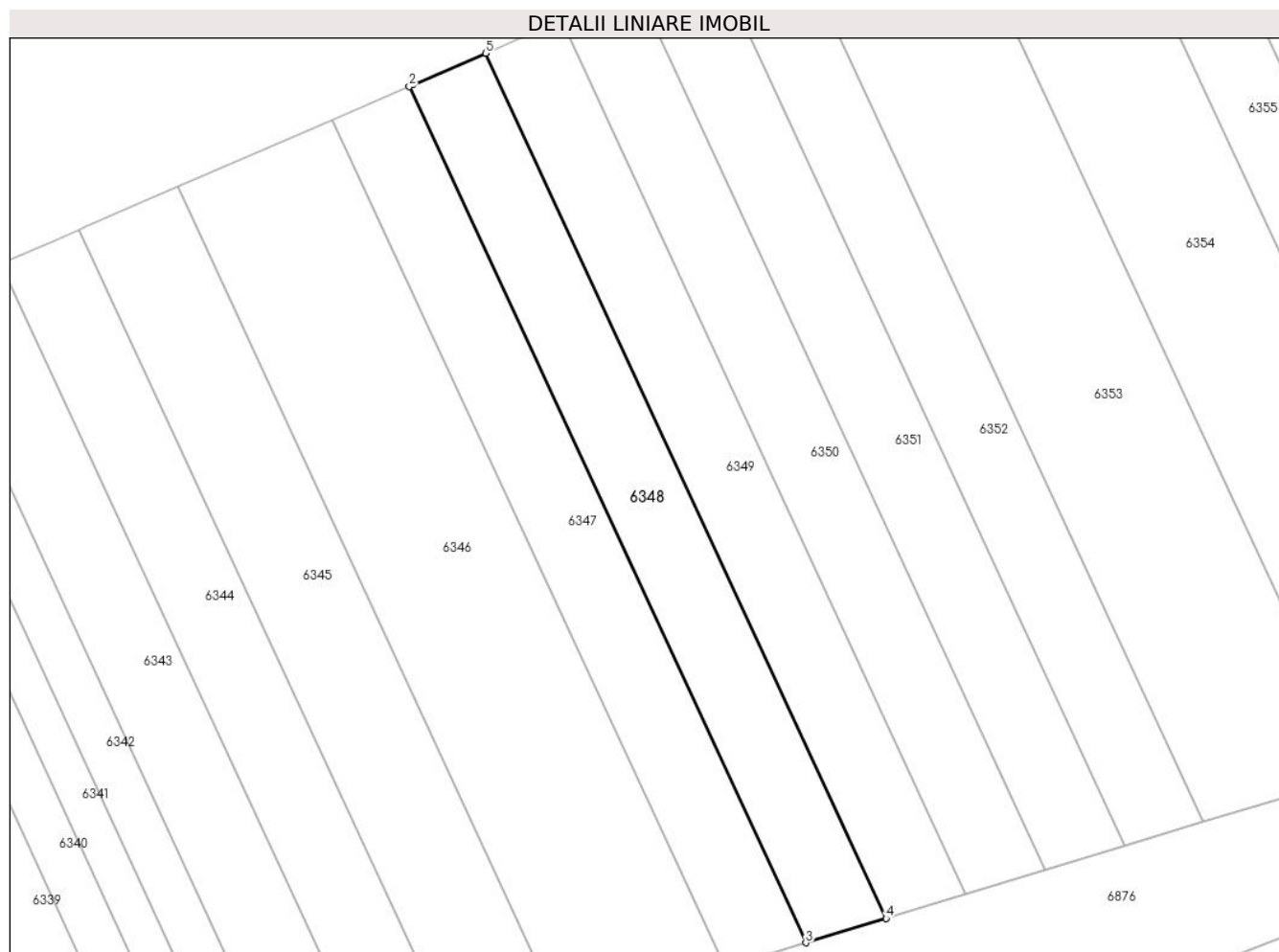
Inscrieri privind dezmembramintele dreptului de proprietate, drepturi reale de garanție și sarcini	Referințe
NU SUNT	

Anexa Nr. 1 La Partea I

Teren

Nr cadastral	Suprafața (mp)*	Observații / Referințe
	389	Diferenta de suprafata se afla sub culoarul de autostrada si la ID 6232

* Suprafața este determinată în planul de proiecție Stereo 70.



Date referitoare la teren

Crt	Categorie folosință	Intra vilan	Suprafața (mp)	Tarla	Parcelă	Nr. topo	Observații / Referințe
1	arabil	NU	389	-	1429/57	-	

Lungime Segmente

1) Valorile lungimilor segmentelor sunt obținute din proiecție în plan.

Punct început	X / Y	Punct sfârșit	X / Y	Lungime segment (** (m)
1	373.170,001 493.393,384	2	373.169,764 493.393,281	0.258
2	373.169,764 493.393,281	3	373.197,617 493.333,17	66.25
3	373.197,617 493.333,17	4	373.203,261 493.334,883	5.898
4	373.203,261 493.334,883	5	373.175,124 493.395,607	66.926
5	373.175,124 493.395,607	1	373.170,001 493.393,384	5.585

**** Lungimile segmentelor sunt determinate în planul de proiecţie Stereo 70 şi sunt rotunjite la 1 milimetru.**

***** Distanţa dintre puncte este formată din segmente cumulate ce sunt mai mici decât valoarea 1 milimetru.**

**DATE DESPRE IMOBILUL NR. 6349**

Oficiul de Cadastru și Publicitate Imobiliară ALBA
Biroul de Cadastru și Publicitate Imobiliară Alba Iulia

A. Partea I. Descrierea imobilului

TEREN Extravilan

Adresa: Jud. Alba

Nr. Crt	Nr cadastral Nr. topografic	Suprafața* (mp)	Observații / Referințe
A1		391	Sector cadastral:68 Teren neimprejmuit; Diferenta de suprafata se afla sub culoarul de autostrada si la ID 6233

B. Partea II. Proprietari și acte

Inscrieri privitoare la dreptul de proprietate și alte drepturi reale		Referințe
/		
Act Administrativ nr. 6448/895, din 23/06/1995 emis de CJPSDPAT ALBA;		
B1	Intabulare, drept de PROPRIETATE, dobandit prin Reconstituire, cota actuala 1/1 1) GHEORGHITA PAUNICA 2) PILT LIDIA 3) MĂDEAN A SERAFIM	A1

C. Partea III. SARCINI .

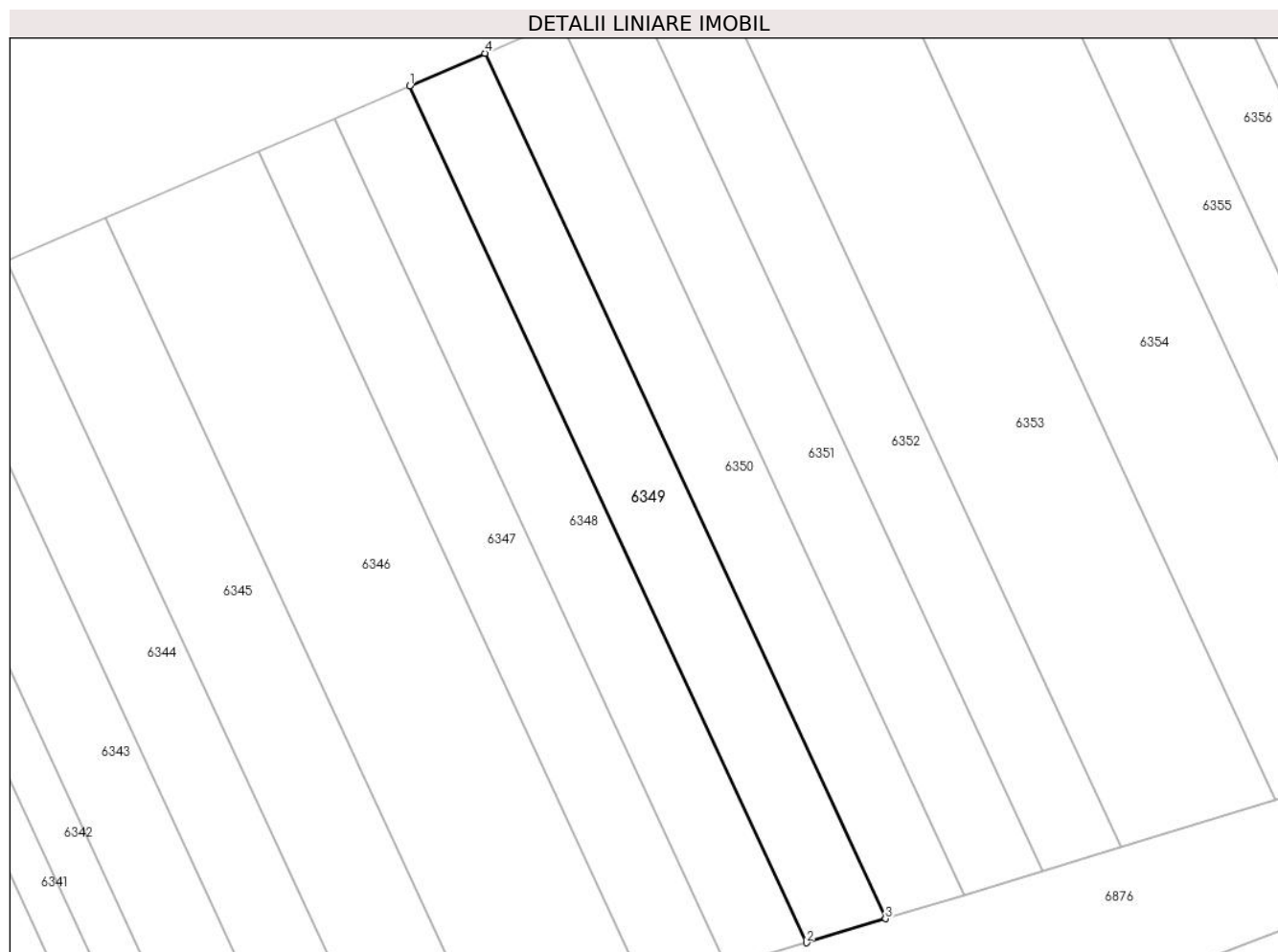
Inscrieri privind dezmembramintele dreptului de proprietate, drepturi reale de garanție și sarcini	Referințe
NU SUNT	

Anexa Nr. 1 La Partea I

Teren

Nr cadastral	Suprafața (mp)*	Observații / Referințe
	391	Diferenta de suprafata se afla sub culoarul de autostrada si la ID 6233

* Suprafața este determinată în planul de proiecție Stereo 70.



Date referitoare la teren

Crt	Categorie folosință	Intra vilan	Suprafața (mp)	Tarla	Parcelă	Nr. topo	Observații / Referințe
1	arabil	NU	391	-	1429/56	-	

Lungime Segmente

1) Valorile lungimilor segmentelor sunt obținute din proiecție în plan.

Punct început	X / Y	Punct sfârșit	X / Y	Lungime segment (** (m)
1	373.175,124 493.395,607	2	373.203,261 493.334,883	66.926
2	373.203,261 493.334,883	3	373.208,877 493.336,588	5.87
3	373.208,877 493.336,588	4	373.180,458 493.397,922	67.598
4	373.180,458 493.397,922	1	373.175,124 493.395,607	5.815

** Lungimile segmentelor sunt determinate în planul de proiecție Stereo 70 și sunt rotunjite la 1 milimetru.

***** Distanţa dintre puncte este formată din segmente cumulate ce sunt mai mici decât valoarea 1 milimetru.**

**DATE DESPRE IMOBILUL NR. 6350**

Oficiul de Cadastru și Publicitate Imobiliară ALBA
Biroul de Cadastru și Publicitate Imobiliară Alba Iulia

A. Partea I. Descrierea imobilului

TEREN Extravilan

Adresa: Jud. Alba

Nr. Crt	Nr cadastral Nr. topografic	Suprafața* (mp)	Observații / Referințe
A1		393	Sector cadastral:68 Teren neimprejmuit; Diferenta de suprafata se afla sub culoarul de autostrada si la ID 6234

B. Partea II. Proprietari și acte

Inscrieri privitoare la dreptul de proprietate și alte drepturi reale		Referințe
/		
Act Administrativ nr. 1758/127, din 11/04/1994 emis de CJPSDPAT ALBA;		
B1	Intabulare, drept de PROPRIETATE, dobandit prin Reconstituire, cota actuala 1/1 1) MANIU A VICTORIA	A1

C. Partea III. SARCINI .

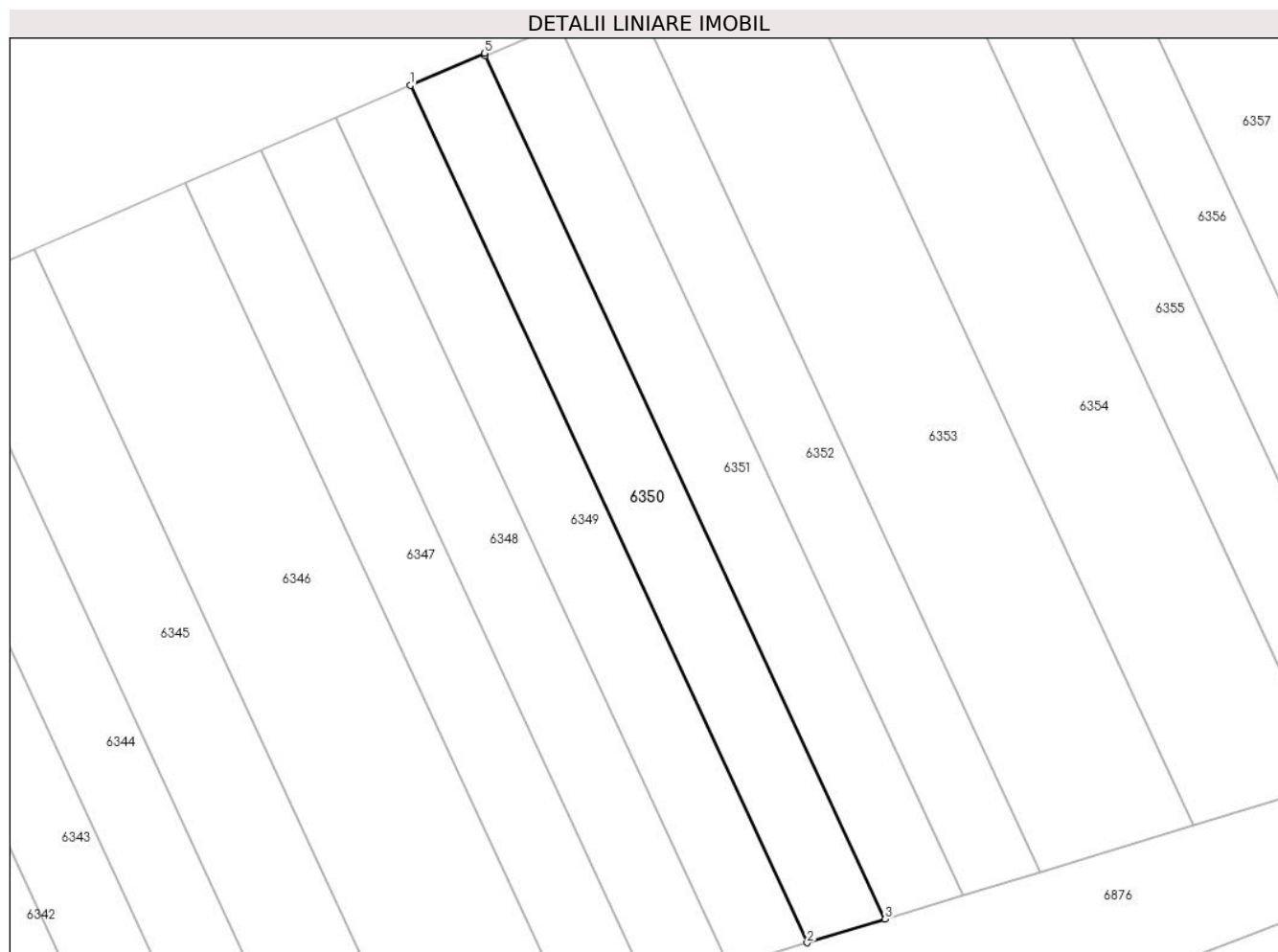
Inscrieri privind dezmembramintele dreptului de proprietate, drepturi reale de garanție și sarcini	Referințe
NU SUNT	

Anexa Nr. 1 La Partea I

Teren

Nr cadastral	Suprafața (mp)*	Observații / Referințe
	393	Diferența de suprafața se află sub culoarul de autostrada și la ID 6234

* Suprafața este determinată în planul de proiecție Stereo 70.



Date referitoare la teren

Crt	Categorie folosință	Intra vilan	Suprafața (mp)	Tarla	Parcelă	Nr. topo	Observații / Referințe
1	arabil	NU	393	-	1429/55	-	

Lungime Segmente

1) Valorile lungimilor segmentelor sunt obținute din proiecție în plan.

Punct început	X / Y	Punct sfârșit	X / Y	Lungime segment (** (m)
1	373.180,458 493.397,922	2	373.208,877 493.336,588	67.598
2	373.208,877 493.336,588	3	373.214,467 493.338,285	5.841
3	373.214,467 493.338,285	4	373.185,844 493.400,058	68.082
4	373.185,844 493.400,058	5	373.185,766 493.400,226	0.185
5	373.185,766 493.400,226	1	373.180,458 493.397,922	5.786

**** Lungimile segmentelor sunt determinate în planul de proiecţie Stereo 70 şi sunt rotunjite la 1 milimetru.**

***** Distanţa dintre puncte este formată din segmente cumulate ce sunt mai mici decât valoarea 1 milimetru.**

**DATE DESPRE IMOBILUL NR. 6351**

Oficiul de Cadastru și Publicitate Imobiliară ALBA
Biroul de Cadastru și Publicitate Imobiliară Alba Iulia

A. Partea I. Descrierea imobilului

TEREN Extravilan

Adresa: Jud. Alba

Nr. Crt	Nr cadastral Nr. topografic	Suprafața* (mp)	Observații / Referințe
A1	71238	394	Sector cadastral:68 Teren neimprijmit;

B. Partea II. Proprietari și acte

Inscrieri privitoare la dreptul de proprietate și alte drepturi reale		Referințe
27509 / 11/09/2013		
Act Administrativ nr. 6432/699, din 30/03/1995 emis de CJPSDDPAT ALBA (Proces verbal emis la 14.02.2013 de Primăria Șibot, Decizie de expropriere nr. 1617/27.12.2012 emisă CNADNR S.A.);		
B1	Intabulare, drept de PROPRIETATE titlul reconstituire în baza L 18/1991, (parcela întreagă din TP 6432/699), parcela nr. 1429/54/3/1 disponibilă ca urmare a identificării cu culoarul de autostradă, dobândit prin Lege, cota actuala 1/1	A1
	1) STANCA NICOLAE 2) TIPTER VICTORIA 3) NOVINSCHI MARIA	

C. Partea III. SARCINI .

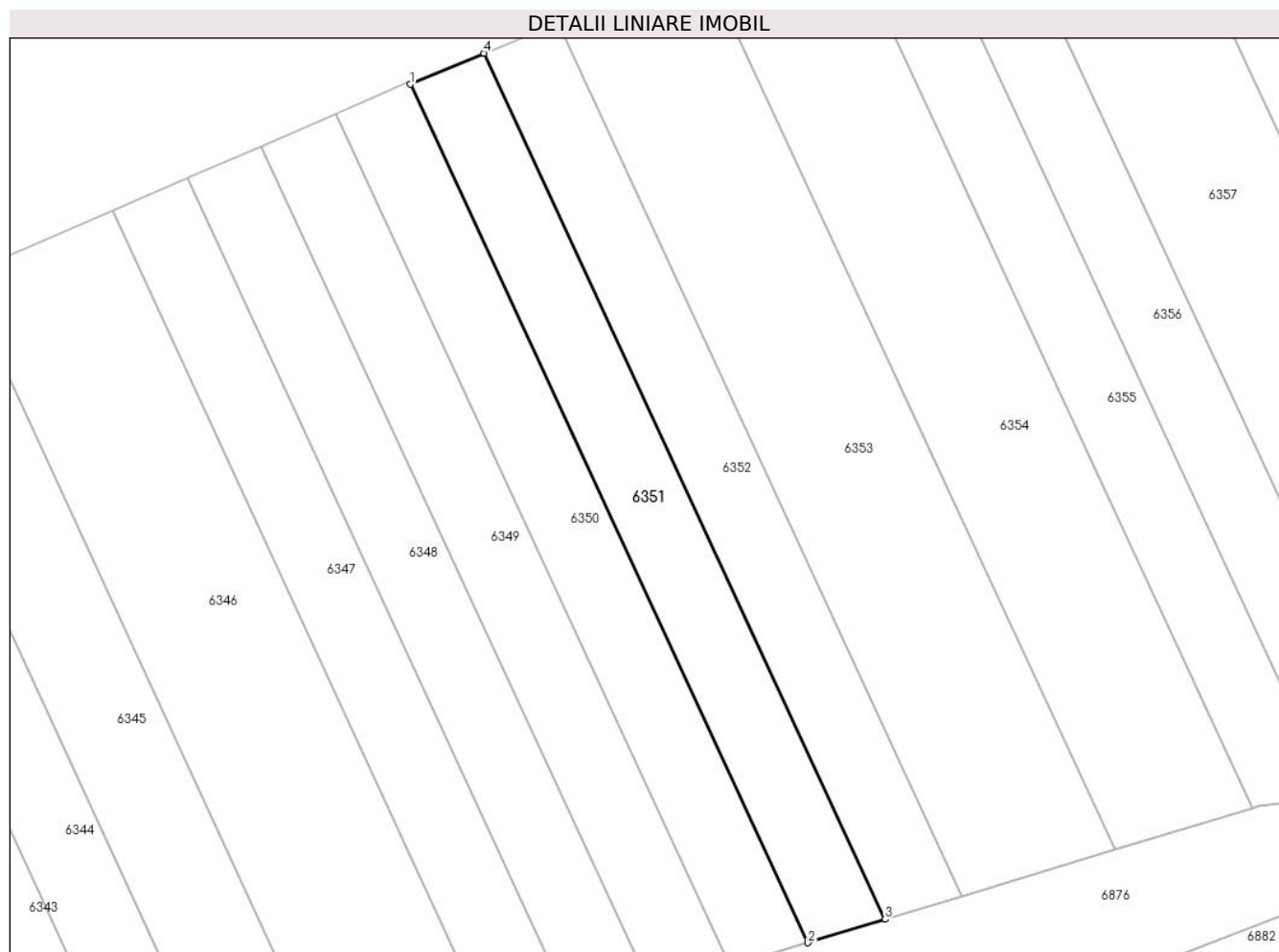
Inscrieri privind dezmembramintele dreptului de proprietate, drepturi reale de garanție și sarcini	Referințe
NU SUNT	

Anexa Nr. 1 La Partea I

Teren

Nr cadastral	Suprafața (mp)*	Observații / Referințe
71238	394	

* Suprafața este determinată în planul de proiecție Stereo 70.



Date referitoare la teren

Crt	Categorie folosință	Intra vilan	Suprafața (mp)	Tarla	Parcelă	Nr. topo	Observații / Referințe
1	arabil	NU	394	-	1429/54/3/1	-	

Lungime Segmente

1) Valorile lungimilor segmentelor sunt obținute din proiecție în plan.

Punct început	X / Y	Punct sfârșit	X / Y	Lungime segment (** (m)
1	373.185,844 493.400,058	2	373.214,467 493.338,285	68.082
2	373.214,467 493.338,285	3	373.220,03 493.339,973	5.813
3	373.220,03 493.339,973	4	373.191,153 493.402,294	68.686
4	373.191,153 493.402,294	1	373.185,844 493.400,058	5.761

** Lungimile segmentelor sunt determinate în planul de proiecție Stereo 70 și sunt rotunjite la 1 milimetru.

***** Distanţa dintre puncte este formată din segmente cumulate ce sunt mai mici decât valoarea 1 milimetru.**

**DATE DESPRE IMOBILUL NR. 6352**

Oficiul de Cadastru și Publicitate Imobiliară ALBA
Biroul de Cadastru și Publicitate Imobiliară Alba Iulia

A. Partea I. Descrierea imobilului

TEREN Extravilan

Adresa: Jud. Alba

Nr. Crt	Nr cadastral Nr. topografic	Suprafața* (mp)	Observații / Referințe
A1	71274	395	Sector cadastral:68 Teren neimprijmit;

B. Partea II. Proprietari și acte

Inscrieri privitoare la dreptul de proprietate și alte drepturi reale	Referințe
29017 / 24/09/2013	
Act Administrativ nr. 5252/613, din 15/02/1995 emis de CJPSDDPAT ALBA (Decizia de expropriere nr. 1617/2012 emisă de CNADNR SA, HGR 955/2012);	
B1	A1
Intabulare, drept de PROPRIETATEcu titlu reconstituire în baza L18/1991, (parceta întreaga din TP 1429/53), parceta nr. 1429/53/3/1 disponibil ca urmare a identificării cu culoarul de autostrada, dobandit prin Lege, cota actuala 1/1 1) DICEANU T SOFIA	

C. Partea III. SARCINI .

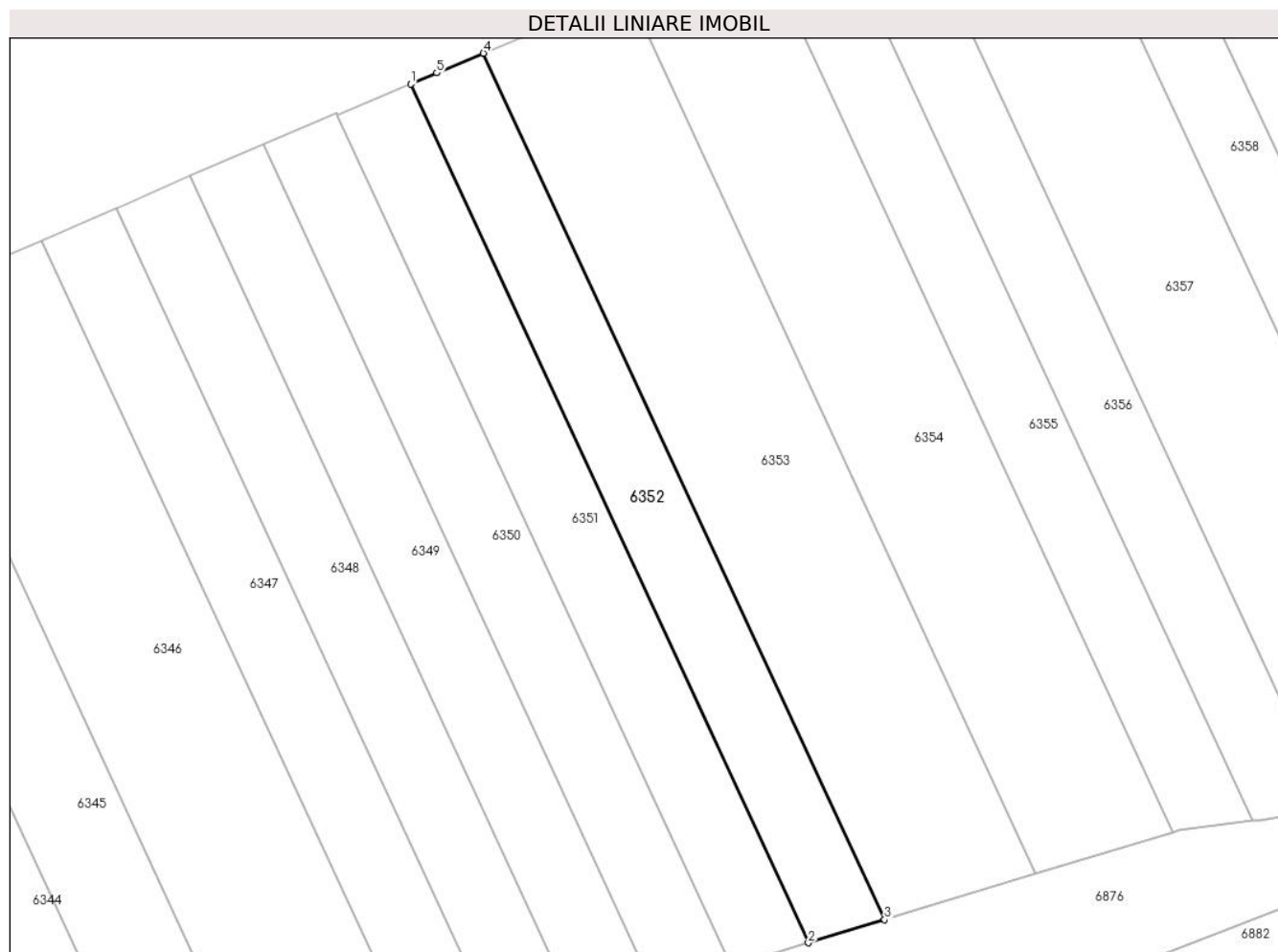
Inscrieri privind dezmembramintele dreptului de proprietate, drepturi reale de garanție și sarcini	Referințe
NU SUNT	

Anexa Nr. 1 La Partea I

Teren

Nr cadastral	Suprafața (mp)*	Observații / Referințe
71274	395	

* Suprafața este determinată în planul de proiecție Stereo 70.



Date referitoare la teren

Crt	Categorie folosință	Intravilan	Suprafața (mp)	Tarla	Parcelă	Nr. topo	Observații / Referințe
1	arabil	NU	395	-	1429/53/3/1	-	

Lungime Segmente

1) Valorile lungimilor segmentelor sunt obținute din proiecție în plan.

Punct început	X / Y	Punct sfârșit	X / Y	Lungime segment (** (m)
1	373.191,153 493.402,294	2	373.220,03 493.339,973	68.686
2	373.220,03 493.339,973	3	373.225,566 493.341,654	5.786
3	373.225,566 493.341,654	4	373.196,437 493.404,52	69.287
4	373.196,437 493.404,52	5	373.193,039 493.403,088	3.687
5	373.193,039 493.403,088	1	373.191,153 493.402,294	2.046

**** Lungimile segmentelor sunt determinate în planul de proiecţie Stereo 70 şi sunt rotunjite la 1 milimetru.**

***** Distanţa dintre puncte este formată din segmente cumulate ce sunt mai mici decât valoarea 1 milimetru.**

**DATE DESPRE IMOBILUL NR. 6353**

Oficiul de Cadastru și Publicitate Imobiliară ALBA
Biroul de Cadastru și Publicitate Imobiliară Alba Iulia

A. Partea I. Descrierea imobilului

TEREN Extravilan

Adresa: Jud. Alba

Nr. Crt	Nr cadastral Nr. topografic	Suprafața* (mp)	Observații / Referințe
A1	71197	795	Sector cadastral:68 Teren neimprejmuit;

B. Partea II. Proprietari și acte

Inscrieri privitoare la dreptul de proprietate și alte drepturi reale	Referințe
/	
Act Notarial nr. 68, din 07/12/2011 emis de NP FRANCISC VALUCH (certificat de mostenitor);	
B1	A1
Intabulare, drept de PROPRIETATE, dobandit prin Succesiune, cota actuala 1/1 1) TODORAN DUMITRU	

C. Partea III. SARCINI .

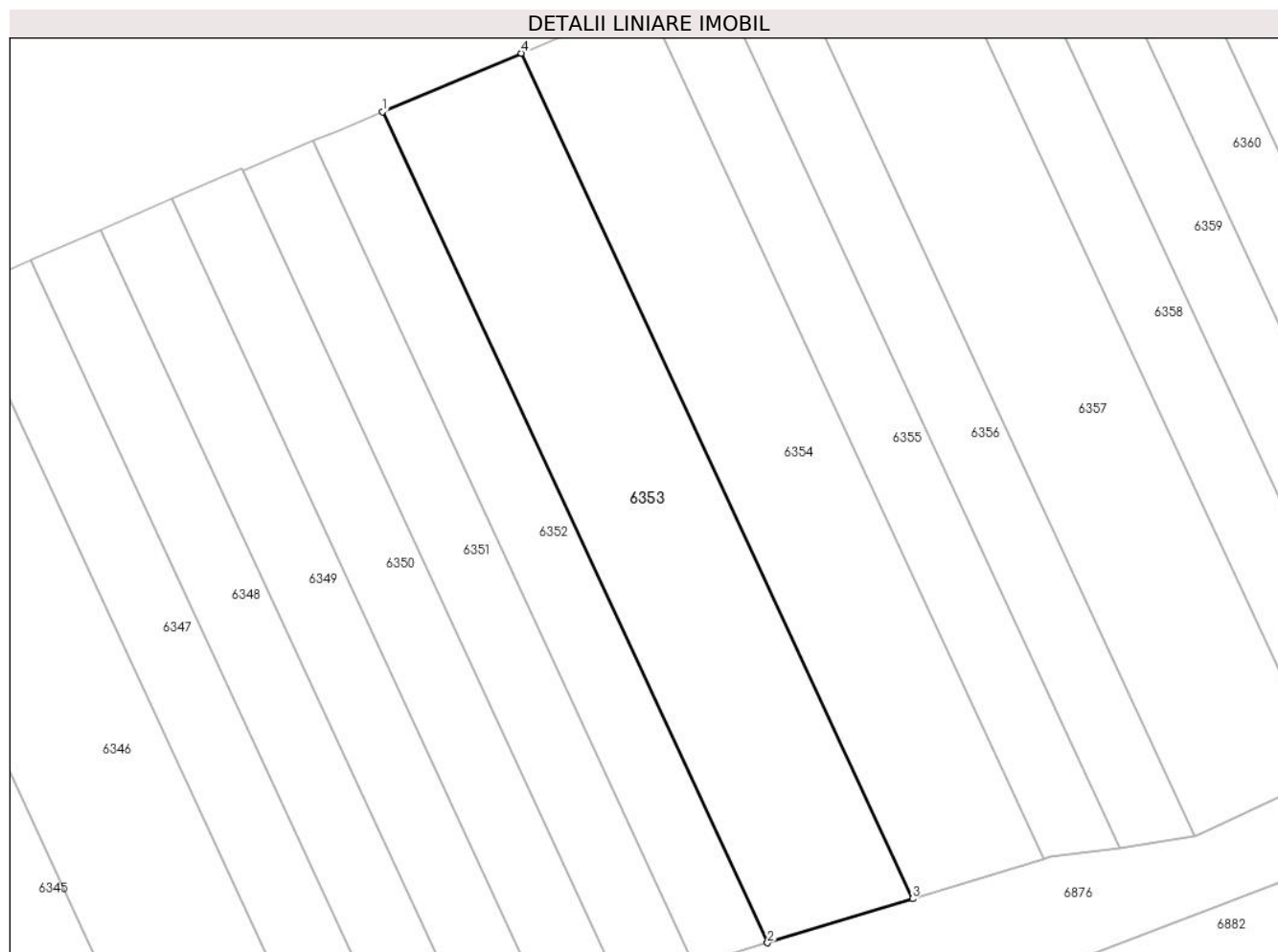
Inscrieri privind dezmembramintele dreptului de proprietate, drepturi reale de garanție și sarcini	Referințe
NU SUNT	

Anexa Nr. 1 La Partea I

Teren

Nr cadastral	Suprafața (mp)*	Observații / Referințe
71197	795	

* Suprafața este determinată în planul de proiecție Stereo 70.



Date referitoare la teren

Crt	Categorie folosință	Intra vilan	Suprafața (mp)	Tarla	Parcelă	Nr. topo	Observații / Referințe
1	arabil	NU	795	-	1429/52/3/1	-	

Lungime Segmente

1) Valorile lungimilor segmentelor sunt obținute din proiecție în plan.

Punct început	X / Y	Punct sfârșit	X / Y	Lungime segment (** (m)
1	373.196,437 493.404,52	2	373.225,566 493.341,654	69.287
2	373.225,566 493.341,654	3	373.236,557 493.344,99	11.486
3	373.236,557 493.344,99	4	373.206,926 493.408,938	70.479
4	373.206,926 493.408,938	1	373.196,437 493.404,52	11.381

** Lungimile segmentelor sunt determinate în planul de proiecție Stereo 70 și sunt rotunjite la 1 milimetru.

***** Distanţa dintre puncte este formată din segmente cumulate ce sunt mai mici decât valoarea 1 milimetru.**

**DATE DESPRE IMOBILUL NR. 6354**

Oficiul de Cadastru și Publicitate Imobiliară ALBA
Biroul de Cadastru și Publicitate Imobiliară Alba Iulia

A. Partea I. Descrierea imobilului

TEREN Extravilan

Adresa: Jud. Alba

Nr. Crt	Nr cadastral Nr. topografic	Suprafața* (mp)	Observații / Referințe
A1	71247	728	Sector cadastral:68 Teren neimprijmit;

B. Partea II. Proprietari și acte

Inscrieri privitoare la dreptul de proprietate și alte drepturi reale		Referințe
29128 / 25/09/2013		
Act Administrativ nr. 1758/200, din 08/06/1994 emis de CJPSDDPAT ALBA (Proces verbal emis la 14.02.2013 de Primăria Șibot, Decizie de expropriere nr. 1617/27.12.2012 emisă CNADNR S.A.);		
B1	Intabulare, drept de PROPRIETATE titlul reconstituire în baza L 18/1991, (parcela întreagă din TP 1758/200), parcela nr. 1429/51/3/1 disponibilă ca urmare a identificării cu culoarul de autostradă, dobândit prin Lege, cota actuala 1/1 1) VIOREL MARIA	A1

C. Partea III. SARCINI .

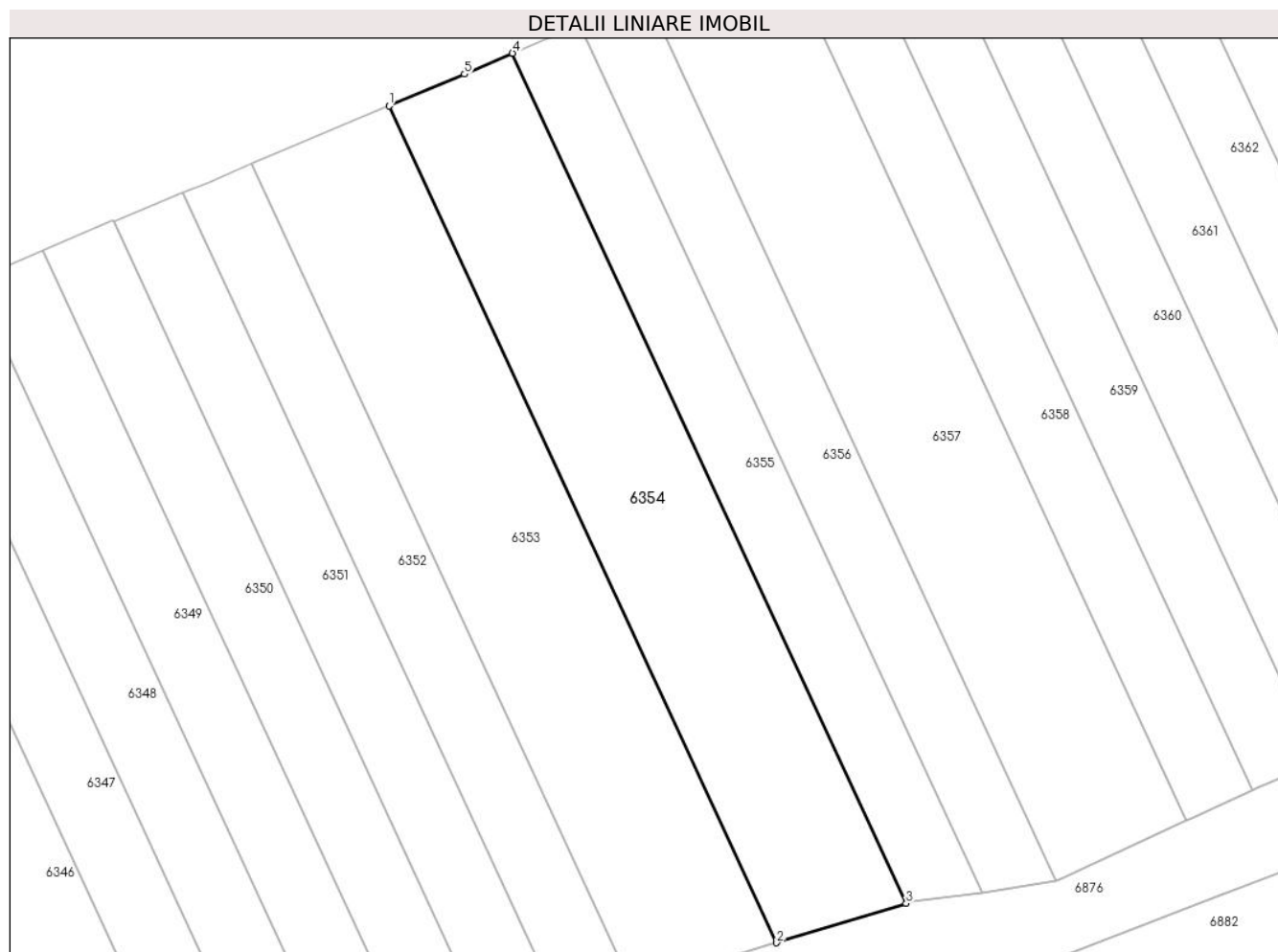
Inscrieri privind dezmembramintele dreptului de proprietate, drepturi reale de garanție și sarcini	Referințe
NU SUNT	

Anexa Nr. 1 La Partea I

Teren

Nr cadastral	Suprafața (mp)*	Observații / Referințe
71247	728	

* Suprafața este determinată în planul de proiecție Stereo 70.



Date referitoare la teren

Crt	Categorie folosință	Intravilan	Suprafața (mp)	Tarla	Parcelă	Nr. topo	Observații / Referințe
1	arabil	NU	728	-	1429/51/3/1	-	

Lungime Segmente

1) Valorile lungimilor segmentelor sunt obținute din proiecție în plan.

Punct început	X / Y	Punct sfârșit	X / Y	Lungime segment (** (m)
1	373.206,926 493.408,938	2	373.236,557 493.344,99	70.479
2	373.236,557 493.344,99	3	373.246,461 493.347,996	10.35
3	373.246,461 493.347,996	4	373.216,36 493.412,959	71.598
4	373.216,36 493.412,959	5	373.212,685 493.411,364	4.006
5	373.212,685 493.411,364	1	373.206,926 493.408,938	6.249

**** Lungimile segmentelor sunt determinate în planul de proiecție Stereo 70 și sunt rotunjite la 1 milimetru.**

***** Distanța dintre puncte este formată din segmente cumulate ce sunt mai mici decât valoarea 1 milimetru.**

**DATE DESPRE IMOBILUL NR. 6355**

Oficiul de Cadastru și Publicitate Imobiliară ALBA
Biroul de Cadastru și Publicitate Imobiliară Alba Iulia

A. Partea I. Descrierea imobilului

TEREN Extravilan

Adresa: Jud. Alba

Nr. Crt	Nr cadastral Nr. topografic	Suprafața* (mp)	Observații / Referințe
A1	71185	404	Sector cadastral:68 Teren neimpregmuit;

B. Partea II. Proprietari și acte

Inscrieri privitoare la dreptul de proprietate și alte drepturi reale	Referințe
27497 / 11/09/2013	
Act Administrativ nr. 7107/1411, din 25/03/1996 emis de CJPSDDPAT ALBA (Decizia de expropriere nr. 1617/27.12.2012 a CNADNR SA ; documentatia cadastrala receptionata de serviciul cadastru al OCPI Alba);	
B1	A1
Intabulare, drept de PROPRIETATEcu titlu reconstituire (parcela intreaga din TP 1429/50), parcela nr. 1429/50/3/1 disponibila ca urmare a identificarii cu culoarul de autostrada, dobandit prin Reconstituire, cota actuala 1/1	
1) MAXIM ILIE	

C. Partea III. SARCINI .

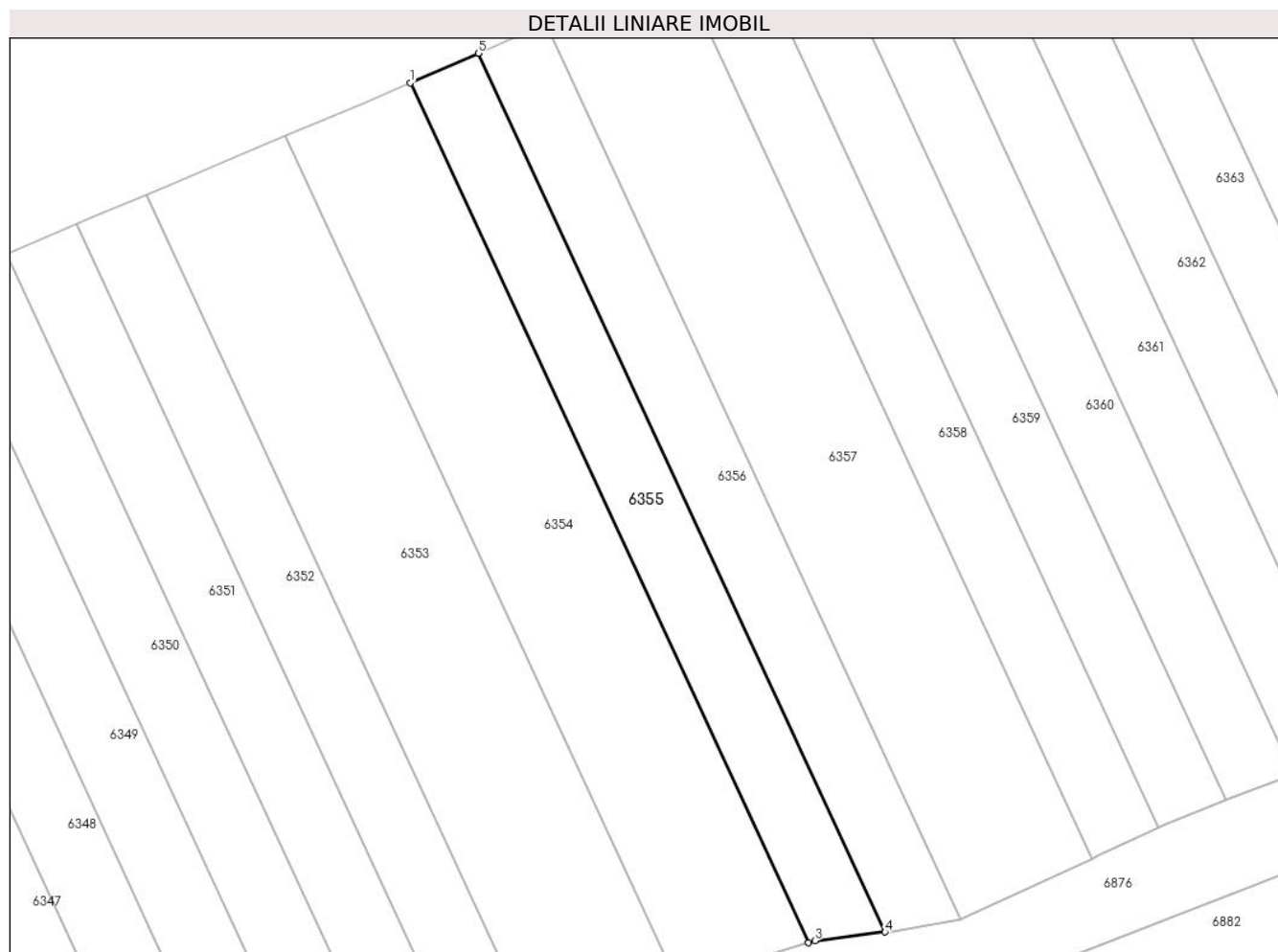
Inscrieri privind dezmembramintele dreptului de proprietate, drepturi reale de garanție și sarcini	Referințe
NU SUNT	

Anexa Nr. 1 La Partea I

Teren

Nr cadastral	Suprafața (mp)*	Observații / Referințe
71185	404	

* Suprafața este determinată în planul de proiecție Stereo 70.



Date referitoare la teren

Crt	Categorie folosință	Intra vilan	Suprafața (mp)	Tarla	Parcelă	Nr. topo	Observații / Referințe
1	arabil	NU	404	-	1429/50/3/1	-	

Lungime Segmente

1) Valorile lungimilor segmentelor sunt obținute din proiecție în plan.

Punct început	X / Y	Punct sfârșit	X / Y	Lungime segment (** (m)
1	373.216,36 493.412,959	2	373.246,461 493.347,996	71.598
2	373.246,461 493.347,996	3	373.246,946 493.348,143	0.507
3	373.246,946 493.348,143	4	373.252,242 493.348,811	5.338
4	373.252,242 493.348,811	5	373.221,492 493.415,186	73.152
5	373.221,492 493.415,186	1	373.216,36 493.412,959	5.594

**** Lungimile segmentelor sunt determinate în planul de proiecţie Stereo 70 şi sunt rotunjite la 1 milimetru.**

***** Distanţa dintre puncte este formată din segmente cumulate ce sunt mai mici decât valoarea 1 milimetru.**

**DATE DESPRE IMOBILUL NR. 6356**

Oficiul de Cadastru și Publicitate Imobiliară ALBA
Biroul de Cadastru și Publicitate Imobiliară Alba Iulia

A. Partea I. Descrierea imobilului

TEREN Extravilan

Adresa: Jud. Alba

Nr. Crt	Nr cadastral Nr. topografic	Suprafața* (mp)	Observații / Referințe
A1	71227	410	Sector cadastral:68 Teren neimprijmit;

B. Partea II. Proprietari și acte

Inscrieri privitoare la dreptul de proprietate și alte drepturi reale		Referințe
27488 / 11/09/2013		
Act Administrativ nr. 6448/892, din 23/06/1995 emis de CJPSDDPAT ALBA (Decizia de expropriere nr 1617/2012);		
B1	Intabulare, drept de PROPRIETATE asupra parcelei cu nr. cad 1429/49b/3/1, disponibilă ca urmare a identificării cu culoarul de autostradă, (parcela întreagă din TP nr cad 1429/49b) cu titlul de drept reconstituire L 18/1991, dobandit prin Lege, cota actuala 1/1 1) MAXIM ILIE	A1

C. Partea III. SARCINI .

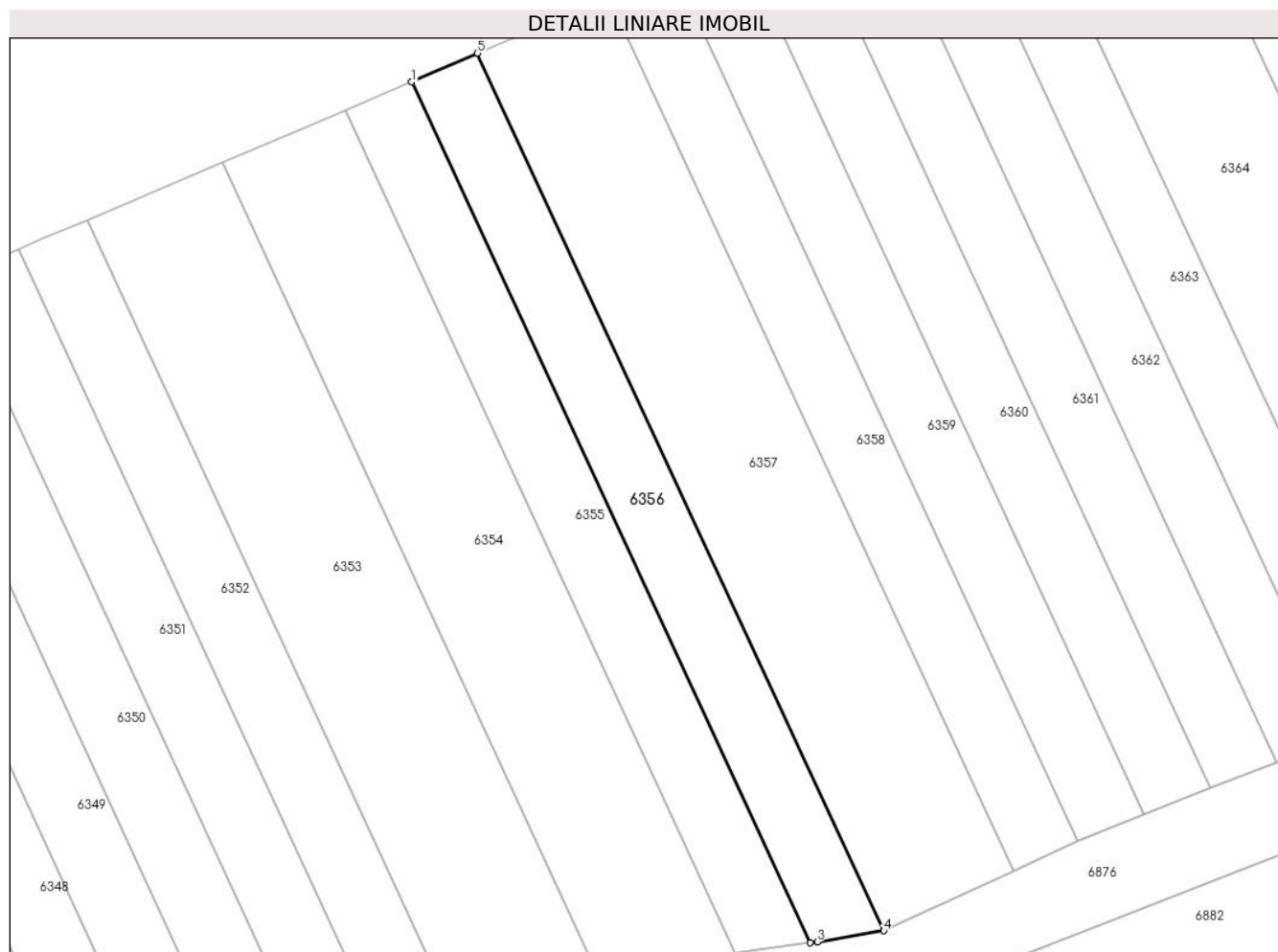
Inscrieri privind dezmembramintele dreptului de proprietate, drepturi reale de garanție și sarcini	Referințe
NU SUNT	

Anexa Nr. 1 La Partea I

Teren

Nr cadastral	Suprafața (mp)*	Observații / Referințe
71227	410	

* Suprafața este determinată în planul de proiecție Stereo 70.



Date referitoare la teren

Crt	Categorie folosință	Intra vilan	Suprafața (mp)	Tarla	Parcelă	Nr. topo	Observații / Referințe
1	arabil	NU	410	-	1429/49b/3/1	-	

Lungime Segmente

1) Valorile lungimilor segmentelor sunt obținute din proiecție în plan.

Punct început	X / Y	Punct sfârșit	X / Y	Lungime segment (** (m)
1	373.221,492 493.415,186	2	373.252,242 493.348,811	73.152
2	373.252,242 493.348,811	3	373.252,812 493.348,883	0.574
3	373.252,812 493.348,883	4	373.257,93 493.349,739	5.189
4	373.257,93 493.349,739	5	373.226,581 493.417,395	74.566
5	373.226,581 493.417,395	1	373.221,492 493.415,186	5.548

**** Lungimile segmentelor sunt determinate în planul de proiecţie Stereo 70 şi sunt rotunjite la 1 milimetru.**

***** Distanţa dintre puncte este formată din segmente cumulate ce sunt mai mici decât valoarea 1 milimetru.**

**DATE DESPRE IMOBILUL NR. 6357**

Oficiul de Cadastru și Publicitate Imobiliară ALBA
Biroul de Cadastru și Publicitate Imobiliară Alba Iulia

A. Partea I. Descrierea imobilului

TEREN Extravilan

Adresa: Jud. Alba

Nr. Crt	Nr cadastral Nr. topografic	Suprafața* (mp)	Observații / Referințe
A1	71372	819	Sector cadastral:68 Teren neimprijmit;

B. Partea II. Proprietari și acte

Inscrieri privitoare la dreptul de proprietate și alte drepturi reale		Referințe
39572 / 23/12/2013		
Act Administrativ nr. decizia de expropriere nr.1617, din 27/12/2012 emis de CNADR SA (documentatie cadastrala);		
B1	Imobilul de sub A1 s-a transcris din CFE 70127 (nr.cad.initial 1429/49) cu stare de cf neschimbata,in favoarea proprietarilor de pana acum.	A1
B2	Intabulare, drept de PROPRIETATEtitlu cumparare, act contract de vinzare cumparare aut.2304/2005 emis de NP Olimpiu Burz,inch. 14787/22.09.2005, dobandit prin Conventie, cota actuala 1/1	A1
	1) NEGRU PAMFIL , si sotia 2) NEGRU RODICA-CORNELIA , nascuta Toasca	

C. Partea III. SARCINI .

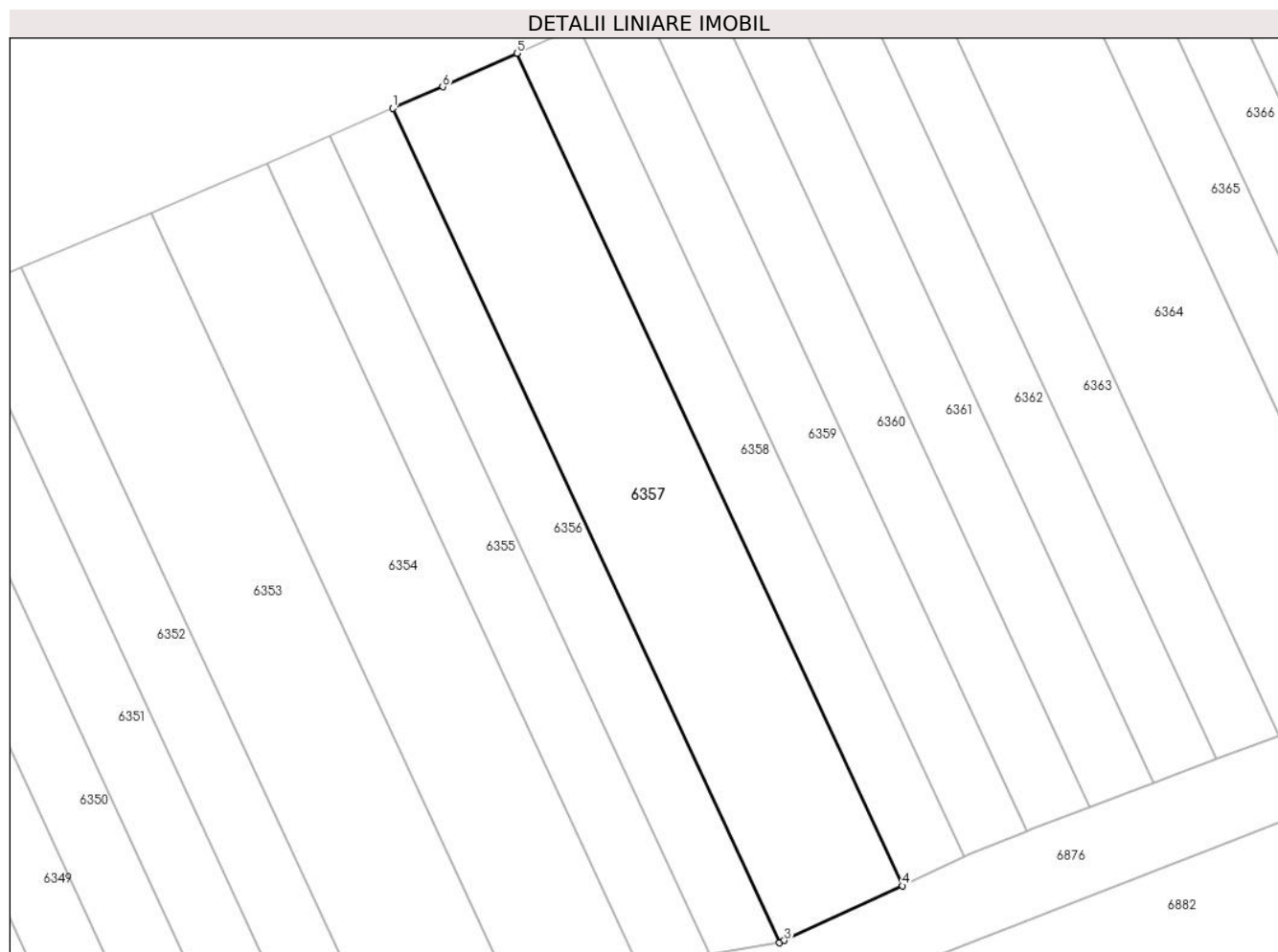
Inscrieri privind dezmembramintele dreptului de proprietate, drepturi reale de garanție și sarcini	Referințe
NU SUNT	

Anexa Nr. 1 La Partea I

Teren

Nr cadastral	Suprafața (mp)*	Observații / Referințe
71372	819	

* Suprafața este determinată în planul de proiecție Stereo 70.



Date referitoare la teren

Crt	Categorie folosință	Intravilan	Suprafața (mp)	Tarla	Parcelă	Nr. topo	Observații / Referințe
1	arabil	NU	819	-	1429/49/3/1	-	

Lungime Segmente

1) Valorile lungimilor segmentelor sunt obținute din proiecție în plan.

Punct început	X / Y	Punct sfârșit	X / Y	Lungime segment (** (m)
1	373.226,581 493.417,395	2	373.257,93 493.349,739	74.566
2	373.257,93 493.349,739	3	373.258,341 493.349,929	0.453
3	373.258,341 493.349,929	4	373.267,914 493.354,363	10.55
4	373.267,914 493.354,363	5	373.236,634 493.421,863	74.395
5	373.236,634 493.421,863	6	373.230,622 493.419,148	6.597

Punct început	X / Y	Punct sfârșit	X / Y	Lungime segment (** (m)
6	373.230,622 493.419,148	1	373.226,581 493.417,395	4.405

** Lungimile segmentelor sunt determinate în planul de proiecție Stereo 70 și sunt rotunjite la 1 milimetru.

*** Distanța dintre puncte este formată din segmente cumulate ce sunt mai mici decât valoarea 1 milimetru.

**DATE DESPRE IMOBILUL NR. 6358**

Oficiul de Cadastru și Publicitate Imobiliară ALBA
Biroul de Cadastru și Publicitate Imobiliară Alba Iulia

A. Partea I. Descrierea imobilului

TEREN Extravilan

Adresa: Jud. Alba

Nr. Crt	Nr cadastral Nr. topografic	Suprafața* (mp)	Observații / Referințe
A1	71311	409	Sector cadastral:68 Teren neimprijmit;

B. Partea II. Proprietari și acte

Inscrieri privitoare la dreptul de proprietate și alte drepturi reale	Referințe
32291 / 23/10/2013	
Act Administrativ nr. Decizia de expropriere nr.1617/2012, din 27/12/2012 emis de CNADR SA (documentatie cadastrala);	
B1	In baza deciziei de expropriere nr.1617/2012 a CNADR SA,a documentatiei cadastrale,ca urmare a identificarii partiale cu culoarul de autostrada a imobilului din CFE 70147 cu nr.cadastral TP initial 1429/48 ,imobilul de sub A1 s-a transcris din CFE 70147 cu stare de cf neschimбата,in favoarea proprietarilor de pana acum.
B2	Intabulare, drept de PROPRIETATEtitlu cumparare,contract de vnzare cumparare aut.2310/2005 emis de NP Olimpiu Burz,inch.cf 14808/22.09.2005, dobandit prin Conventie, cota actuala 1/1
	1) NEGRU PAMFIL , si sotia 2) NEGRU RODICA CORNELIA , nascuta Toasca

C. Partea III. SARCINI .

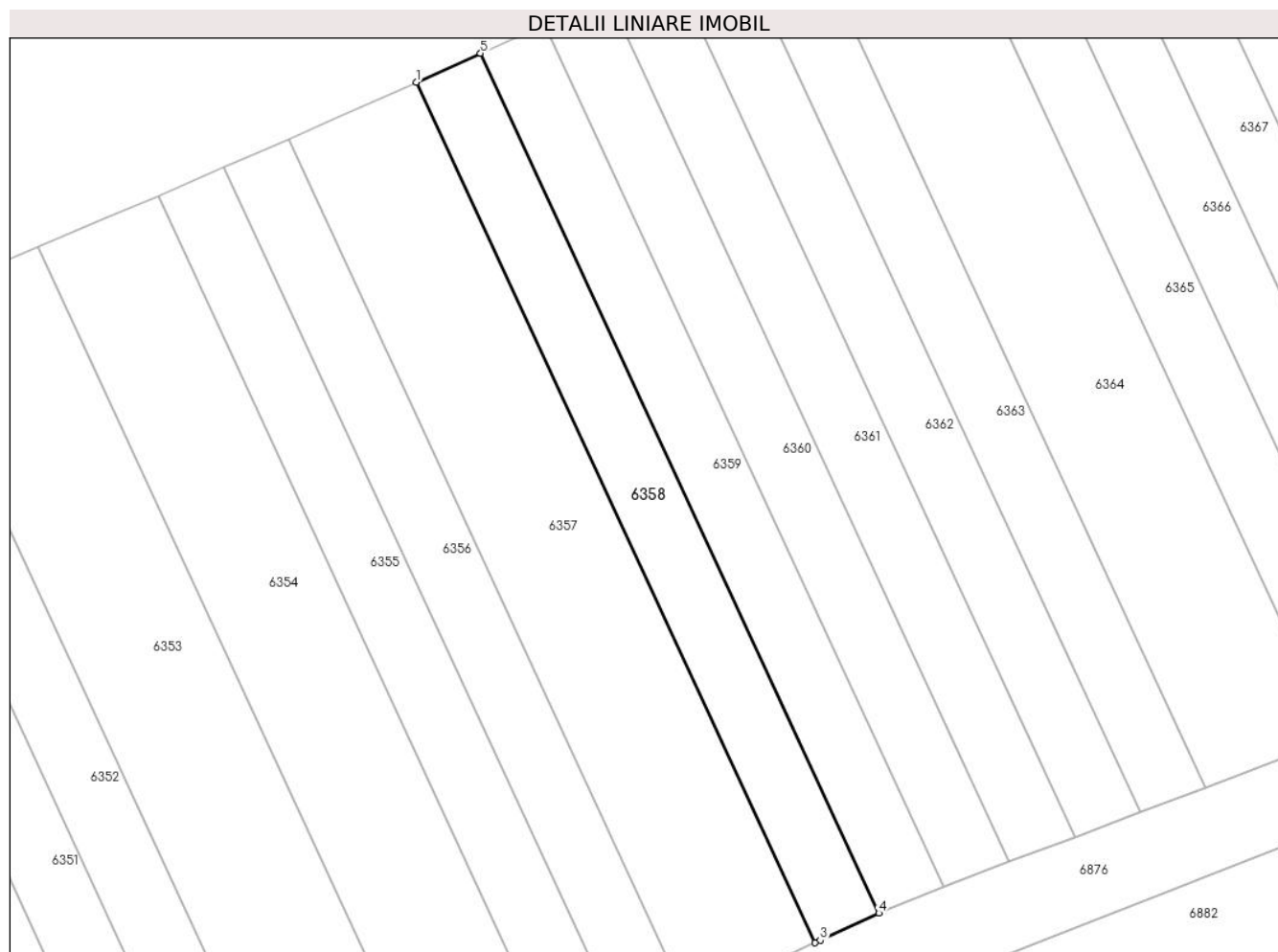
Inscrieri privind dezmembramintele dreptului de proprietate, drepturi reale de garanție și sarcini	Referințe
NU SUNT	

Anexa Nr. 1 La Partea I

Teren

Nr cadastral	Suprafața (mp)*	Observații / Referințe
71311	409	

* Suprafața este determinată în planul de proiecție Stereo 70.



Date referitoare la teren

Crt	Categorie folosință	Intravilan	Suprafața (mp)	Tarla	Parcelă	Nr. topo	Observații / Referințe
1	arabil	NU	409	-	1429/48/3/1	-	(imobil provenit din nr.cad.TP 1429/48)

Lungime Segmente

1) Valorile lungimilor segmentelor sunt obținute din proiecție în plan.

Punct început	X / Y	Punct sfârșit	X / Y	Lungime segment (** (m)
1	373.236,634 493.421,863	2	373.267,914 493.354,363	74.395
2	373.267,914 493.354,363	3	373.268,324 493.354,554	0.453
3	373.268,324 493.354,554	4	373.272,901 493.356,686	5.049
4	373.272,901 493.356,686	5	373.241,648 493.424,127	74.331
5	373.241,648 493.424,127	1	373.236,634 493.421,863	5.501

**** Lungimile segmentelor sunt determinate în planul de proiecţie Stereo 70 şi sunt rotunjite la 1 milimetru.**

***** Distanţa dintre puncte este formată din segmente cumulate ce sunt mai mici decât valoarea 1 milimetru.**

**DATE DESPRE IMOBILUL NR. 6359**

Oficiul de Cadastru și Publicitate Imobiliară ALBA
Biroul de Cadastru și Publicitate Imobiliară Alba Iulia

A. Partea I. Descrierea imobilului

TEREN Extravilan

Adresa: Jud. Alba

Nr. Crt	Nr cadastral Nr. topografic	Suprafața* (mp)	Observații / Referințe
A1	71300	410	Sector cadastral:68 Teren neimprijmit;

B. Partea II. Proprietari și acte

Inscrieri privitoare la dreptul de proprietate și alte drepturi reale	Referințe
27195 / 09/09/2013	
Act Administrativ nr. 6432/756, din 12/04/1995 emis de CJPSDDPAT ALBA (Proces verbal emis la 14.02.2013 de Primăria Șibot, Decizie de expropriere nr. 1617/27.12.2012 emisă CNADNR S.A.);	
B1	Intabulare, drept de PROPRIETATEtitlul reconstituire în baza L 18/1991, (parcela întreagă din TP 6432/756), parcela nr. 1429/46/3/1 disponibilă ca urmare a identificării cu culoarul de autostradă, dobândit prin Lege, cota actuala 1/1 1) RUSU RAVECA

C. Partea III. SARCINI .

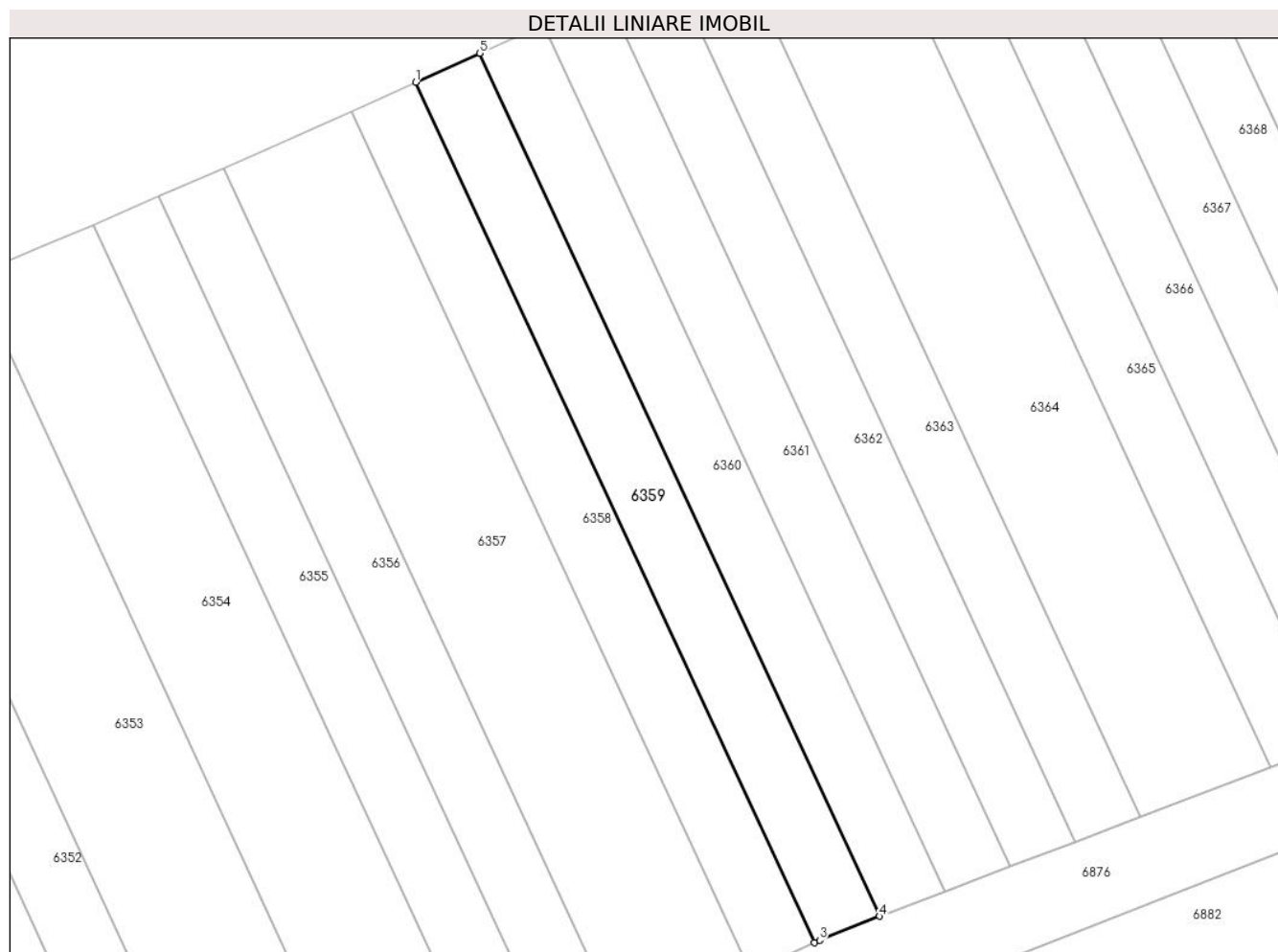
Inscrieri privind dezmembramintele dreptului de proprietate, drepturi reale de garanție și sarcini	Referințe
NU SUNT	

Anexa Nr. 1 La Partea I

Teren

Nr cadastral	Suprafața (mp)*	Observații / Referințe
71300	410	

* Suprafața este determinată în planul de proiecție Stereo 70.



Date referitoare la teren

Crt	Categorie folosință	Intra vilan	Suprafața (mp)	Tarla	Parcelă	Nr. topo	Observații / Referințe
1	vie	NU	410	-	1429/46/3/1	-	

Lungime Segmente

1) Valorile lungimilor segmentelor sunt obținute din proiecție în plan.

Punct început	X / Y	Punct sfârșit	X / Y	Lungime segment (** (m)
1	373.241,648 493.424,127	2	373.272,901 493.356,686	74.331
2	373.272,901 493.356,686	3	373.273,312 493.356,876	0.453
3	373.273,312 493.356,876	4	373.278,01 493.358,757	5.061
4	373.278,01 493.358,757	5	373.246,67 493.426,394	74.545
5	373.246,67 493.426,394	1	373.241,648 493.424,127	5.51

**** Lungimile segmentelor sunt determinate în planul de proiecţie Stereo 70 şi sunt rotunjite la 1 milimetru.**

***** Distanţa dintre puncte este formată din segmente cumulate ce sunt mai mici decât valoarea 1 milimetru.**

**DATE DESPRE IMOBILUL NR. 6360**

Oficiul de Cadastru și Publicitate Imobiliară ALBA
Biroul de Cadastru și Publicitate Imobiliară Alba Iulia

A. Partea I. Descrierea imobilului

TEREN Extravilan

Adresa: Jud. Alba

Nr. Crt	Nr cadastral Nr. topografic	Suprafața* (mp)	Observații / Referințe
A1	71166	410	Sector cadastral:68 Teren neimprijmit;

B. Partea II. Proprietari și acte

Inscrieri privitoare la dreptul de proprietate și alte drepturi reale		Referințe
27167 / 09/09/2013		
Act Administrativ nr. 5207/434, din 28/10/1994 emis de CJPSDDPAT ALBA (Decizia de expropriere nr. 1617/2012 emisă de CNADNR SA, HGR 955/2012);		
B1	Intabulare, drept de PROPRIETATE cu titlu reconstituire în baza L18/1991, (parcelea întreaga din TP 1429/47), parcela nr. 1429/47/3/1 disponibil ca urmare a identificării cu culoarul de autostrada, dobândit prin Lege, cota actuala 1/1 1) VIORREL V SALOMIA 2) DEAC V ROMULUS 3) DEAC V OCTAVIAN 4) CRISTEA V ELISABETA	A1
B2	În baza art.28 alin.1 din Legea 7/1996 se respinge capatul de cerere cu privire la înscrierea actului aut.nr.2878/1996 emis de NP Șulea Mircea.	A1

C. Partea III. SARCINI .

Inscrieri privind dezmembramintele dreptului de proprietate, drepturi reale de garanție și sarcini	Referințe
NU SUNT	

Anexa Nr. 1 La Partea I

Teren

Nr cadastral	Suprafața (mp)*	Observații / Referințe
71166	410	

* Suprafața este determinată în planul de proiecție Stereo 70.



Date referitoare la teren

Crt	Categorie folosință	Intra vilan	Suprafața (mp)	Tarla	Parcelă	Nr. topo	Observații / Referințe
1	arabil	NU	410	-	1429/47/3/1	-	

Lungime Segmente

1) Valorile lungimilor segmentelor sunt obținute din proiecție în plan.

Punct început	X / Y	Punct sfârșit	X / Y	Lungime segment (** (m)
1	373.246,67 493.426,394	2	373.278,01 493.358,757	74.545
2	373.278,01 493.358,757	3	373.278,437 493.358,928	0.46
3	373.278,437 493.358,928	4	373.283,153 493.360,719	5.045
4	373.283,153 493.360,719	5	373.251,675 493.428,654	74.873
5	373.251,675 493.428,654	1	373.246,67 493.426,394	5.492

**** Lungimile segmentelor sunt determinate în planul de proiecţie Stereo 70 şi sunt rotunjite la 1 milimetru.**

***** Distanţa dintre puncte este formată din segmente cumulate ce sunt mai mici decât valoarea 1 milimetru.**

**DATE DESPRE IMOBILUL NR. 6361**

Oficiul de Cadastru și Publicitate Imobiliară ALBA
Biroul de Cadastru și Publicitate Imobiliară Alba Iulia

A. Partea I. Descrierea imobilului

TEREN Extravilan

Adresa: Jud. Alba

Nr. Crt	Nr cadastral Nr. topografic	Suprafața* (mp)	Observații / Referințe
A1		412	Sector cadastral:68 Teren neimprejmuit; Diferenta de suprafata se afla sub culoarul de autostrada si la ID 6245

B. Partea II. Proprietari și acte

Inscrieri privitoare la dreptul de proprietate și alte drepturi reale		Referințe
/		
Act Administrativ nr. 1758/125, din 11/04/1994 emis de CJPSDPAT ALBA;		
B1	Intabulare, drept de PROPRIETATE, dobandit prin Reconstituire, cota actuala 1/1 1) MĂDEAN N PETRU	A1

C. Partea III. SARCINI .

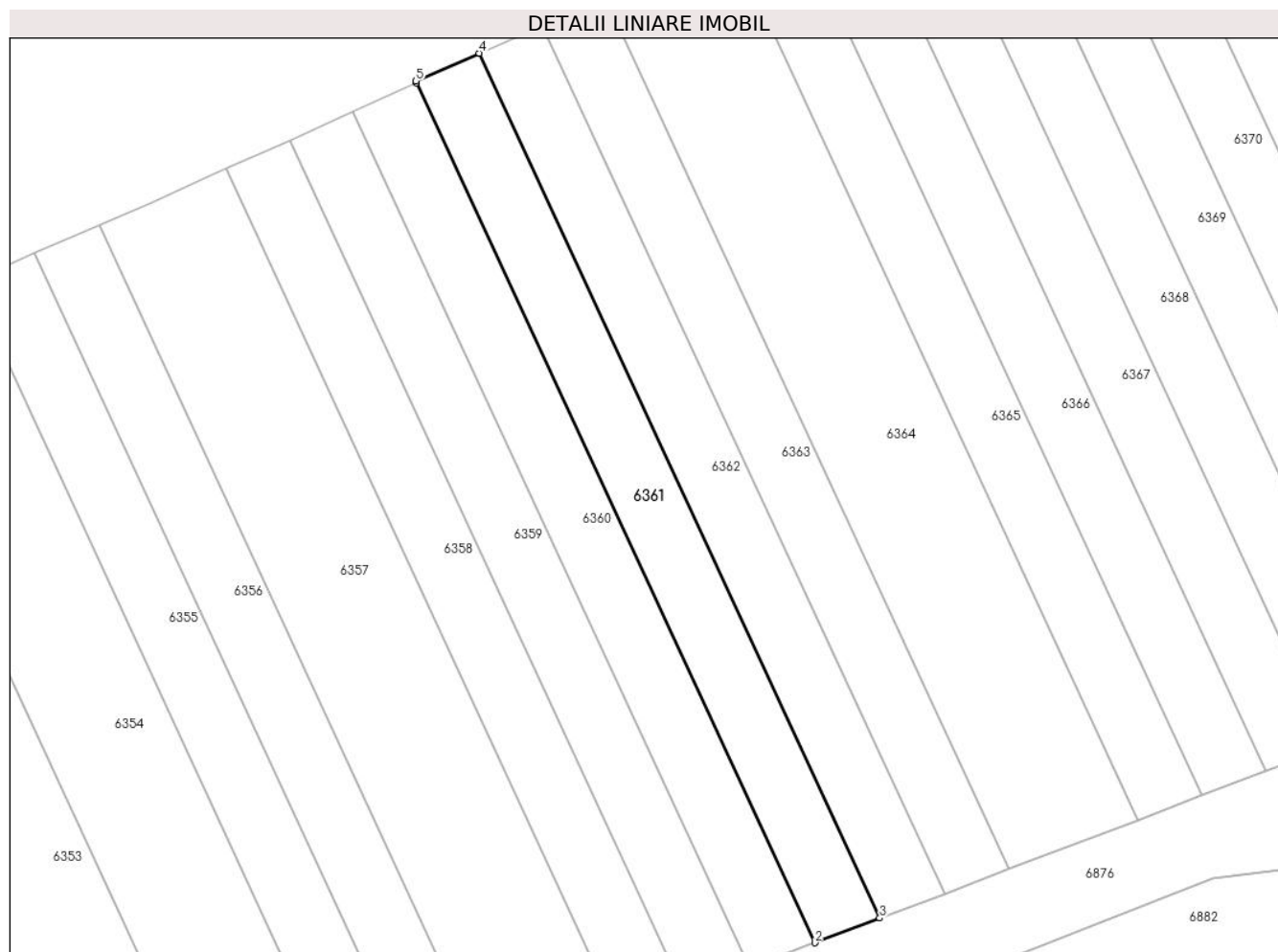
Inscrieri privind dezmembramintele dreptului de proprietate, drepturi reale de garanție și sarcini	Referințe
NU SUNT	

Anexa Nr. 1 La Partea I

Teren

Nr cadastral	Suprafața (mp)*	Observații / Referințe
	412	Diferenta de suprafata se afla sub culoarul de autostrada si la ID 6245

* Suprafața este determinată în planul de proiecție Stereo 70.



Date referitoare la teren

Crt	Categorie folosință	Intra vilan	Suprafața (mp)	Tarla	Parcelă	Nr. topo	Observații / Referințe
1	arabil	NU	412	-	1429/44	-	

Lungime Segmente

1) Valorile lungimilor segmentelor sunt obținute din proiecție în plan.

Punct început	X / Y	Punct sfârșit	X / Y	Lungime segment (** (m)
1	373.251,675 493.428,654	2	373.283,153 493.360,719	74.873
2	373.283,153 493.360,719	3	373.288,286 493.362,668	5.491
3	373.288,286 493.362,668	4	373.256,633 493.430,982	75.291
4	373.256,633 493.430,982	5	373.251,607 493.428,801	5.479
5	373.251,607 493.428,801	1	373.251,675 493.428,654	0.162

**** Lungimile segmentelor sunt determinate în planul de proiecţie Stereo 70 şi sunt rotunjite la 1 milimetru.**

***** Distanţa dintre puncte este formată din segmente cumulate ce sunt mai mici decât valoarea 1 milimetru.**

**DATE DESPRE IMOBILUL NR. 6362**

Oficiul de Cadastru și Publicitate Imobiliară ALBA
Biroul de Cadastru și Publicitate Imobiliară Alba Iulia

A. Partea I. Descrierea imobilului

TEREN Extravilan

Adresa: Jud. Alba

Nr. Crt	Nr cadastral Nr. topografic	Suprafața* (mp)	Observații / Referințe
A1	71296	412	Sector cadastral:68 Teren neimprijmit;

B. Partea II. Proprietari și acte

Inscrieri privitoare la dreptul de proprietate și alte drepturi reale		Referințe
30926 / 11/10/2013		
Act Administrativ nr. T.P.Nr.6432/700, din 30/03/1995 emis de C.J.P.S.D.P.A.T;		
B1	Intabulare, drept de PROPRIETATEtitlu reconstituire in baza L18/1991, (parcela intreaga din TP 1429/43), parcela nr. 1429/43/3 disponibila ca urmare a identificarii cu culoarul de autostrada, dobandit prin Reconstituire, cota actuala 1/1	A1
	1) VIOREL I IULIUS 2) VIOREL I SIMINA 3) VIOREL I MARIA 4) VIOREL I IOAN 5) VIOREL I SIMION 6) COZMA I RAFILA	

C. Partea III. SARCINI .

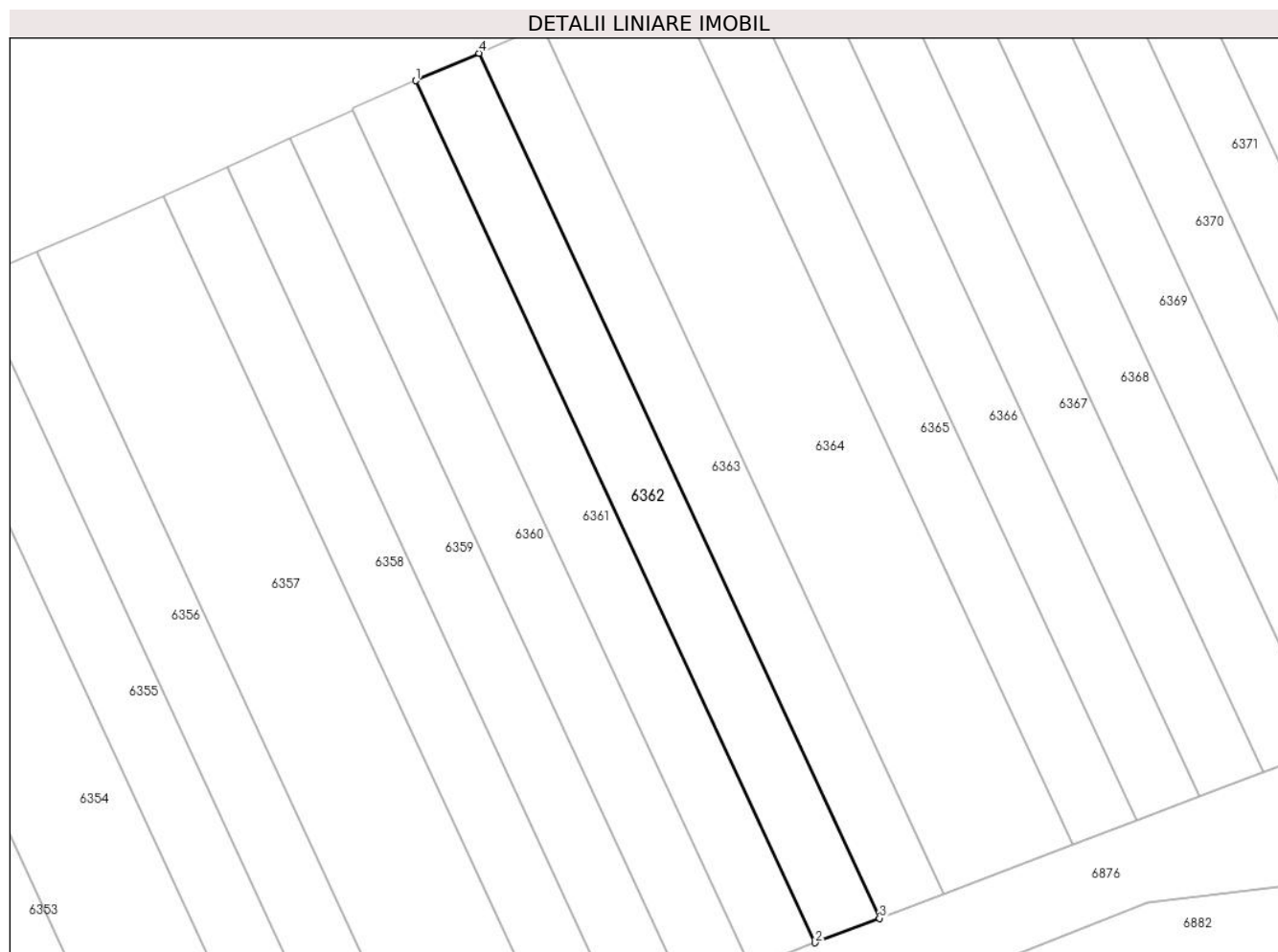
Inscrieri privind dezmembramintele dreptului de proprietate, drepturi reale de garanție și sarcini	Referințe
NU SUNT	

Anexa Nr. 1 La Partea I

Teren

Nr cadastral	Suprafața (mp)*	Observații / Referințe
71296	412	

* Suprafața este determinată în planul de proiecție Stereo 70.



Date referitoare la teren

Crt	Categorie folosință	Intra vilan	Suprafața (mp)	Tarla	Parcelă	Nr. topo	Observații / Referințe
1	arabil	NU	412	-	1429/43/3	-	

Lungime Segmente

1) Valorile lungimilor segmentelor sunt obținute din proiecție în plan.

Punct început	X / Y	Punct sfârșit	X / Y	Lungime segment (** (m)
1	373.256,633 493.430,982	2	373.288,286 493.362,668	75.291
2	373.288,286 493.362,668	3	373.293,407 493.364,613	5.478
3	373.293,407 493.364,613	4	373.261,647 493.433,158	75.545
4	373.261,647 493.433,158	1	373.256,633 493.430,982	5.466

** Lungimile segmentelor sunt determinate în planul de proiecție Stereo 70 și sunt rotunjite la 1 milimetru.

***** Distanţa dintre puncte este formată din segmente cumulate ce sunt mai mici decât valoarea 1 milimetru.**

**DATE DESPRE IMOBILUL NR. 6363**

Oficiul de Cadastru și Publicitate Imobiliară ALBA
Biroul de Cadastru și Publicitate Imobiliară Alba Iulia

A. Partea I. Descrierea imobilului

TEREN Extravilan

Adresa: Jud. Alba

Nr. Crt	Nr cadastral Nr. topografic	Suprafața* (mp)	Observații / Referințe
A1		412	Sector cadastral:68 Teren neimprejmuit; Diferenta de suprafata se afla sub culoarul de autostrada si la ID 6247

B. Partea II. Proprietari și acte

Inscrieri privitoare la dreptul de proprietate și alte drepturi reale		Referințe
/		
Act Administrativ nr. 6432/762, din 13/04/1995 emis de CJPSDPAT ALBA;		
B1	Intabulare, drept de PROPRIETATE, dobandit prin Reconstituire, cota actuala 1/1 1) VIOREL L REMUS	A1

C. Partea III. SARCINI .

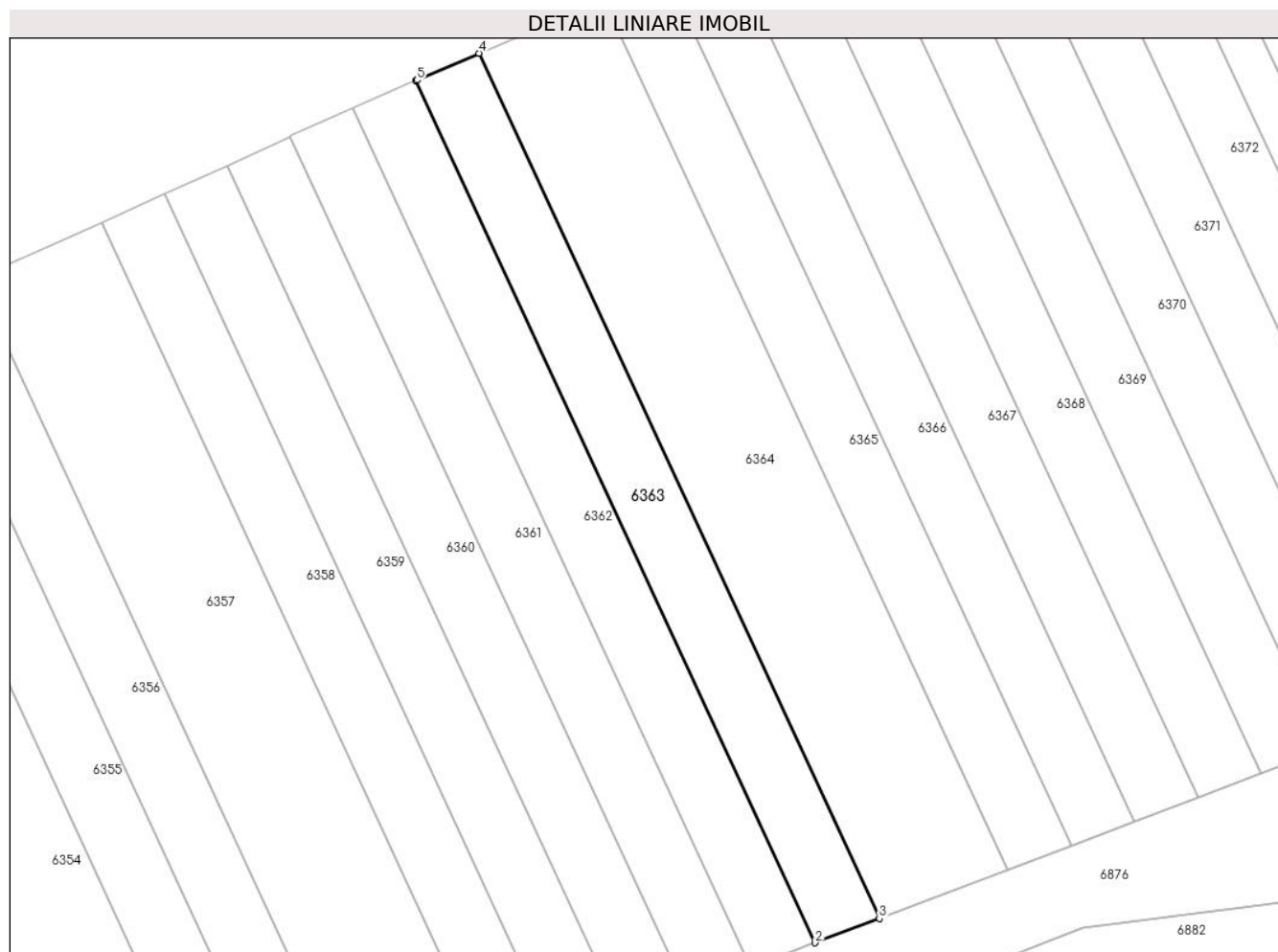
Inscrieri privind dezmembramintele dreptului de proprietate, drepturi reale de garanție și sarcini	Referințe
NU SUNT	

Anexa Nr. 1 La Partea I

Teren

Nr cadastral	Suprafața (mp)*	Observații / Referințe
	412	Diferenta de suprafata se afla sub culoarul de autostrada si la ID 6247

* Suprafața este determinată în planul de proiecție Stereo 70.



Date referitoare la teren

Crt	Categorie folosință	Intravilan	Suprafața (mp)	Tarla	Parcelă	Nr. topo	Observații / Referințe
1	arabil	NU	412	-	1429/42	-	

Lungime Segmente

1) Valorile lungimilor segmentelor sunt obținute din proiecție în plan.

Punct început	X / Y	Punct sfârșit	X / Y	Lungime segment (** (m)
1	373.261,647 493.433,158	2	373.293,407 493.364,613	75.545
2	373.293,407 493.364,613	3	373.298,516 493.366,553	5.464
3	373.298,516 493.366,553	4	373.266,648 493.435,328	75.799
4	373.266,648 493.435,328	5	373.261,734 493.433,196	5.357
5	373.261,734 493.433,196	1	373.261,647 493.433,158	0.095

**** Lungimile segmentelor sunt determinate în planul de proiecţie Stereo 70 şi sunt rotunjite la 1 milimetru.**

***** Distanţa dintre puncte este formată din segmente cumulate ce sunt mai mici decât valoarea 1 milimetru.**

**DATE DESPRE IMOBILUL NR. 6364**

Oficiul de Cadastru și Publicitate Imobiliară ALBA
Biroul de Cadastru și Publicitate Imobiliară Alba Iulia

A. Partea I. Descrierea imobilului

TEREN Extravilan

Adresa: Jud. Alba

Nr. Crt	Nr cadastral Nr. topografic	Suprafața* (mp)	Observații / Referințe
A1		826	Sector cadastral:68 Teren neimprejmuit; Diferenta de suprafata se afla sub culoarul de autostrada si la ID 6248

B. Partea II. Proprietari și acte

Inscrieri privitoare la dreptul de proprietate și alte drepturi reale		Referințe
/		
Act Administrativ nr. 7034/1037, din 21/09/1995 emis de CJPSDPAT ALBA;		
B1	Intabulare, drept de PROPRIETATE, dobandit prin Reconstituire, cota actuala 1/1 1) IOSIF I EUGEN VIRGIL 2) FRUM I EUGENIA	A1

C. Partea III. SARCINI .

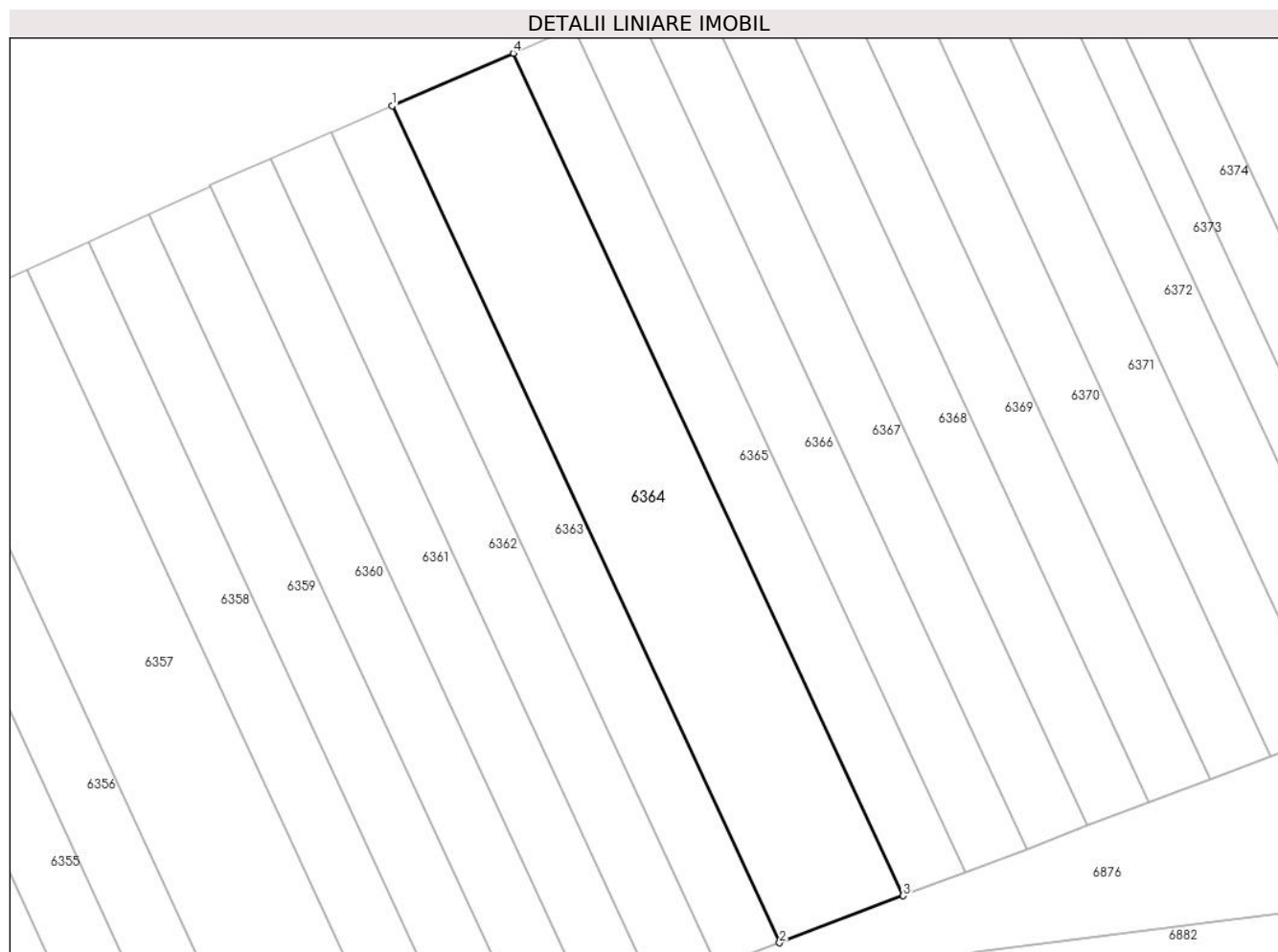
Inscrieri privind dezmembramintele dreptului de proprietate, drepturi reale de garanție și sarcini	Referințe
NU SUNT	

Anexa Nr. 1 La Partea I

Teren

Nr cadastral	Suprafața (mp)*	Observații / Referințe
	826	Diferenta de suprafata se afla sub culoarul de autostrada si la ID 6248

* Suprafața este determinată în planul de proiecție Stereo 70.



Date referitoare la teren

Crt	Categorie folosință	Intra vilan	Suprafața (mp)	Tarla	Parcelă	Nr. topo	Observații / Referințe
1	arabil	NU	826	-	1429/40	-	

Lungime Segmente

1) Valorile lungimilor segmentelor sunt obținute din proiecție în plan.

Punct început	X / Y	Punct sfârșit	X / Y	Lungime segment (** (m)
1	373.266,648 493.435,328	2	373.298,516 493.366,553	75.799
2	373.298,516 493.366,553	3	373.308,69 493.370,417	10.884
3	373.308,69 493.370,417	4	373.276,61 493.439,652	76.306
4	373.276,61 493.439,652	1	373.266,648 493.435,328	10.86

** Lungimile segmentelor sunt determinate în planul de proiecție Stereo 70 și sunt rotunjite la 1 milimetru.

***** Distanţa dintre puncte este formată din segmente cumulate ce sunt mai mici decât valoarea 1 milimetru.**

**DATE DESPRE IMOBILUL NR. 6365**

Oficiul de Cadastru și Publicitate Imobiliară ALBA
Biroul de Cadastru și Publicitate Imobiliară Alba Iulia

A. Partea I. Descrierea imobilului

TEREN Extravilan

Adresa: Jud. Alba

Nr. Crt	Nr cadastral Nr. topografic	Suprafața* (mp)	Observații / Referințe
A1		414	Sector cadastral:68 Teren neimprejmuit; Diferenta de suprafata se afla sub culoarul de autostrada si la ID 6249

B. Partea II. Proprietari și acte

Inscrieri privitoare la dreptul de proprietate și alte drepturi reale		Referințe
/		
Act Notarial nr. 167/2000, din 02/02/2000 emis de NP CARMEN GÂLCĂ (act de partaj);		
B1	Intabulare, drept de PROPRIETATE, dobandit prin lesire Din Indiviziune, cota actuala 1/2 1) POPA DĂNUȚ-TRAIAN	A1
B2	Intabulare, drept de PROPRIETATE, dobandit prin lesire Din Indiviziune, cota actuala 1/2 1) TECȘA LILIANA-SIMONA	A1

C. Partea III. SARCINI .

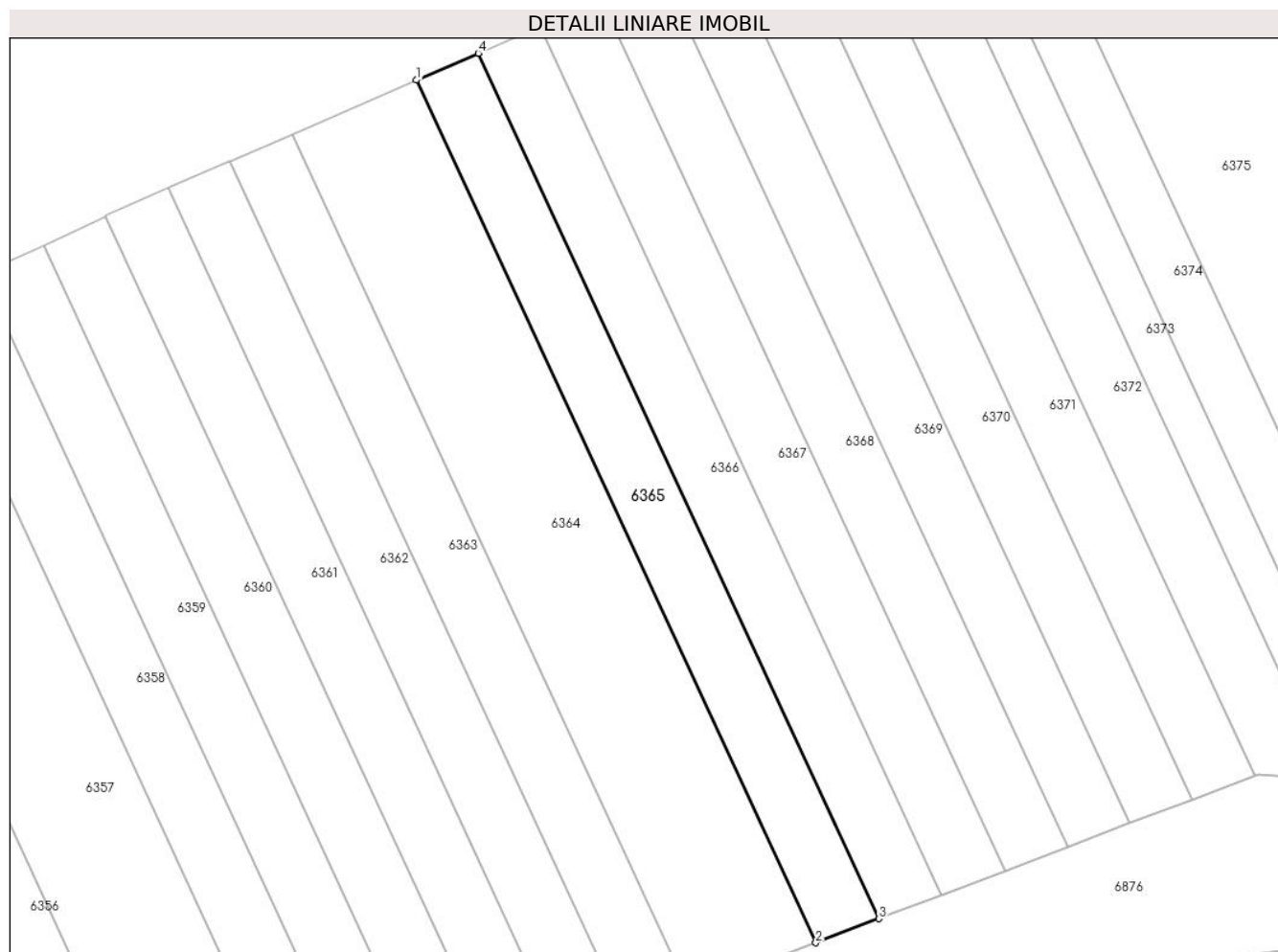
Inscrieri privind dezmembramintele dreptului de proprietate, drepturi reale de garanție și sarcini	Referințe
NU SUNT	

Anexa Nr. 1 La Partea I

Teren

Nr cadastral	Suprafața (mp)*	Observații / Referințe
	414	Diferenta de suprafata se afla sub culoarul de autostrada si la ID 6249

* Suprafața este determinată în planul de proiecție Stereo 70.



Date referitoare la teren

Crt	Categorie folosință	Intra vilan	Suprafața (mp)	Tarla	Parcelă	Nr. topo	Observații / Referințe
1	arabil	NU	414	-	1429/39	-	

Lungime Segmente

1) Valorile lungimilor segmentelor sunt obținute din proiecție în plan.

Punct început	X / Y	Punct sfârșit	X / Y	Lungime segment (** (m)
1	373.276,61 493.439,652	2	373.308,69 493.370,417	76.306
2	373.308,69 493.370,417	3	373.313,762 493.372,343	5.425
3	373.313,762 493.372,343	4	373.281,576 493.441,807	76.559
4	373.281,576 493.441,807	1	373.276,61 493.439,652	5.413

** Lungimile segmentelor sunt determinate în planul de proiecție Stereo 70 și sunt rotunjite la 1 milimetru.

***** Distanţa dintre puncte este formată din segmente cumulate ce sunt mai mici decât valoarea 1 milimetru.**

**DATE DESPRE IMOBILUL NR. 6366**

Oficiul de Cadastru și Publicitate Imobiliară ALBA
Biroul de Cadastru și Publicitate Imobiliară Alba Iulia

A. Partea I. Descrierea imobilului

TEREN Extravilan

Adresa: Jud. Alba

Nr. Crt	Nr cadastral Nr. topografic	Suprafața* (mp)	Observații / Referințe
A1		414	Sector cadastral:68 Teren neimprejmuit; Diferenta de suprafata se afla sub culoarul de autostrada si la ID 6250

B. Partea II. Proprietari și acte

Inscrieri privitoare la dreptul de proprietate și alte drepturi reale		Referințe
/		
Act Administrativ nr. 6448/844, din 24/05/1995 emis de CJPSDPAT ALBA;		
B1	Intabulare, drept de PROPRIETATE, dobandit prin Reconstituire, cota actuala 1/1 1) MOISE T NICOLAE	A1

C. Partea III. SARCINI .

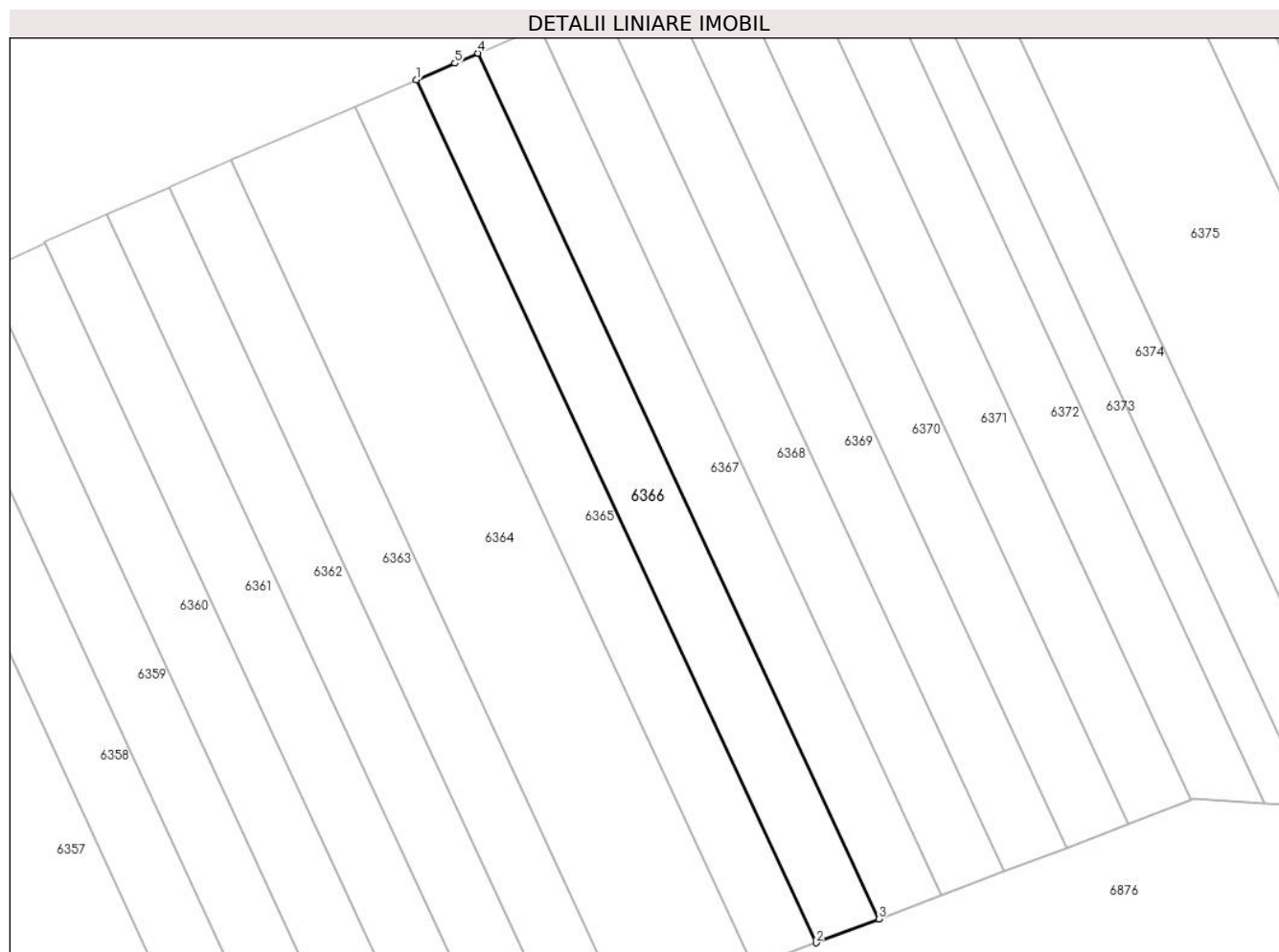
Inscrieri privind dezmembramintele dreptului de proprietate, drepturi reale de garanție și sarcini	Referințe
NU SUNT	

Anexa Nr. 1 La Partea I

Teren

Nr cadastral	Suprafața (mp)*	Observații / Referințe
	414	Diferenta de suprafata se afla sub culoarul de autostrada si la ID 6250

* Suprafața este determinată în planul de proiecție Stereo 70.



Date referitoare la teren

Crt	Categorie folosință	Intra vilan	Suprafața (mp)	Tarla	Parcelă	Nr. topo	Observații / Referințe
1	arabil	NU	414	-	1429/38	-	

Lungime Segmente

1) Valorile lungimilor segmentelor sunt obținute din proiecție în plan.

Punct început	X / Y	Punct sfârșit	X / Y	Lungime segment (** (m)
1	373.281,576 493.441,807	2	373.313,762 493.372,343	76.559
2	373.313,762 493.372,343	3	373.318,821 493.374,264	5.412
3	373.318,821 493.374,264	4	373.286,529 493.443,957	76.811
4	373.286,529 493.443,957	5	373.284,668 493.443,149	2.029
5	373.284,668 493.443,149	1	373.281,576 493.441,807	3.371

**** Lungimile segmentelor sunt determinate în planul de proiecţie Stereo 70 şi sunt rotunjite la 1 milimetru.**

***** Distanţa dintre puncte este formată din segmente cumulate ce sunt mai mici decât valoarea 1 milimetru.**

**DATE DESPRE IMOBILUL NR. 6367**

Oficiul de Cadastru și Publicitate Imobiliară ALBA
Biroul de Cadastru și Publicitate Imobiliară Alba Iulia

A. Partea I. Descrierea imobilului

TEREN Extravilan

Adresa: Jud. Alba

Nr. Crt	Nr cadastral Nr. topografic	Suprafața* (mp)	Observații / Referințe
A1		414	Sector cadastral:68 Teren neimprejmuit; Diferenta de suprafata se afla sub culoarul de autostrada si la ID 6251

B. Partea II. Proprietari și acte

Inscrieri privitoare la dreptul de proprietate și alte drepturi reale		Referințe
/		
Act Administrativ nr. 7002/953, din 20/07/1995 emis de CJPSDPAT ALBA;		
B1	Intabulare, drept de PROPRIETATE, dobandit prin Reconstituire, cota actuala 1/1 1) ROTARU A ELISABETA	A1

C. Partea III. SARCINI .

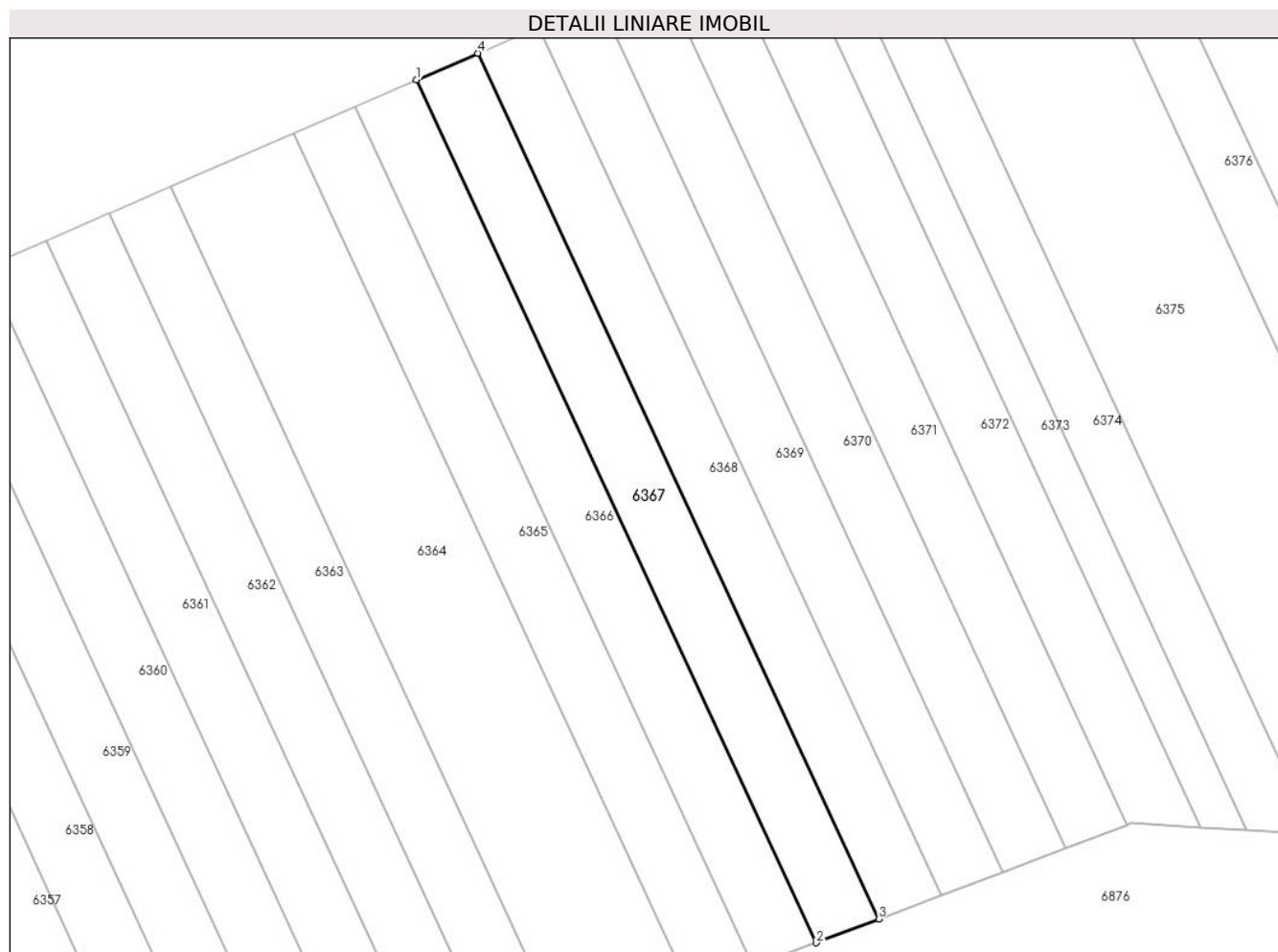
Inscrieri privind dezmembramintele dreptului de proprietate, drepturi reale de garanție și sarcini	Referințe
NU SUNT	

Anexa Nr. 1 La Partea I

Teren

Nr cadastral	Suprafața (mp)*	Observații / Referințe
	414	Diferenta de suprafata se afla sub culoarul de autostrada si la ID 6251

* Suprafața este determinată în planul de proiecție Stereo 70.



Date referitoare la teren

Crt	Categorie folosință	Intravilan	Suprafața (mp)	Tarla	Parcelă	Nr. topo	Observații / Referințe
1	arabil	NU	414	-	1429/37	-	

Lungime Segmente

1) Valorile lungimilor segmentelor sunt obținute din proiecție în plan.

Punct început	X / Y	Punct sfârșit	X / Y	Lungime segment (** (m)
1	373.286,529 493.443,957	2	373.318,821 493.374,264	76.811
2	373.318,821 493.374,264	3	373.323,868 493.376,181	5.399
3	373.323,868 493.376,181	4	373.291,471 493.446,101	77.061
4	373.291,471 493.446,101	1	373.286,529 493.443,957	5.387

** Lungimile segmentelor sunt determinate în planul de proiecție Stereo 70 și sunt rotunjite la 1 milimetru.

***** Distanţa dintre puncte este formată din segmente cumulate ce sunt mai mici decât valoarea 1 milimetru.**

**DATE DESPRE IMOBILUL NR. 6368**

Oficiul de Cadastru și Publicitate Imobiliară ALBA
Biroul de Cadastru și Publicitate Imobiliară Alba Iulia

A. Partea I. Descrierea imobilului

TEREN Extravilan

Adresa: Jud. Alba

Nr. Crt	Nr cadastral Nr. topografic	Suprafața* (mp)	Observații / Referințe
A1		415	Sector cadastral:68 Teren neimprejmuit; Diferenta de suprafata se afla sub culoarul de autostrada si la ID 6252

B. Partea II. Proprietari și acte

Inscrieri privitoare la dreptul de proprietate și alte drepturi reale		Referințe
/		
Act Administrativ nr. 6448/843, din 24/05/1995 emis de CJPSDPAT ALBA;		
B1	Intabulare, drept de PROPRIETATE, dobandit prin Reconstituire, cota actuala 1/1 1) CODEA D MARIA	A1

C. Partea III. SARCINI .

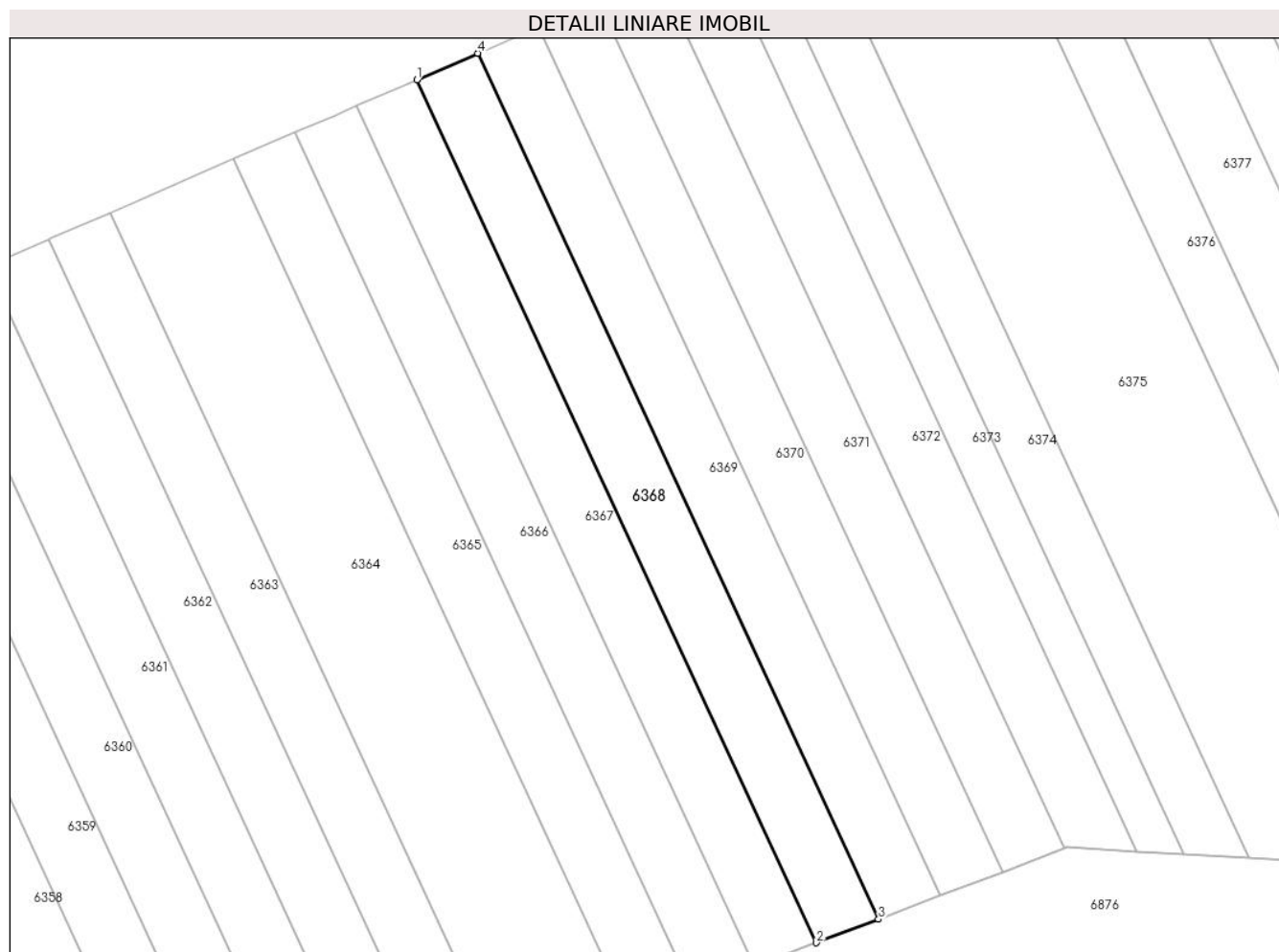
Inscrieri privind dezmembramintele dreptului de proprietate, drepturi reale de garanție și sarcini	Referințe
NU SUNT	

Anexa Nr. 1 La Partea I

Teren

Nr cadastral	Suprafața (mp)*	Observații / Referințe
	415	Diferenta de suprafata se afla sub culoarul de autostrada si la ID 6252

* Suprafața este determinată în planul de proiecție Stereo 70.



Date referitoare la teren

Crt	Categorie folosință	Intra vilan	Suprafața (mp)	Tarla	Parcelă	Nr. topo	Observații / Referințe
1	arabil	NU	415	-	1429/36	-	

Lungime Segmente

1) Valorile lungimilor segmentelor sunt obținute din proiecție în plan.

Punct început	X / Y	Punct sfârșit	X / Y	Lungime segment (** (m)
1	373.291,471 493.446,101	2	373.323,868 493.376,181	77.061
2	373.323,868 493.376,181	3	373.328,904 493.378,093	5.386
3	373.328,904 493.378,093	4	373.296,401 493.448,241	77.312
4	373.296,401 493.448,241	1	373.291,471 493.446,101	5.374

** Lungimile segmentelor sunt determinate în planul de proiecție Stereo 70 și sunt rotunjite la 1 milimetru.

***** Distanţa dintre puncte este formată din segmente cumulate ce sunt mai mici decât valoarea 1 milimetru.**

**DATE DESPRE IMOBILUL NR. 6369**

Oficiul de Cadastru și Publicitate Imobiliară ALBA
Biroul de Cadastru și Publicitate Imobiliară Alba Iulia

A. Partea I. Descrierea imobilului

TEREN Extravilan

Adresa: Jud. Alba

Nr. Crt	Nr cadastral Nr. topografic	Suprafața* (mp)	Observații / Referințe
A1		415	Sector cadastral:68 Teren neimprejmuit; Diferenta de suprafata se afla sub culoarul de autostrada si la ID 6253

B. Partea II. Proprietari și acte

Inscrieri privitoare la dreptul de proprietate și alte drepturi reale		Referințe
/		
Act Administrativ nr. 5189/335, din 01/09/1994 emis de CJPSDPAT ALBA;		
B1	Intabulare, drept de PROPRIETATE, dobandit prin Reconstituire, cota actuala 1/1 1) JELER V VIORICA 2) MIHEȚ V MARIA 3) VIOREL V ELENA	A1

C. Partea III. SARCINI .

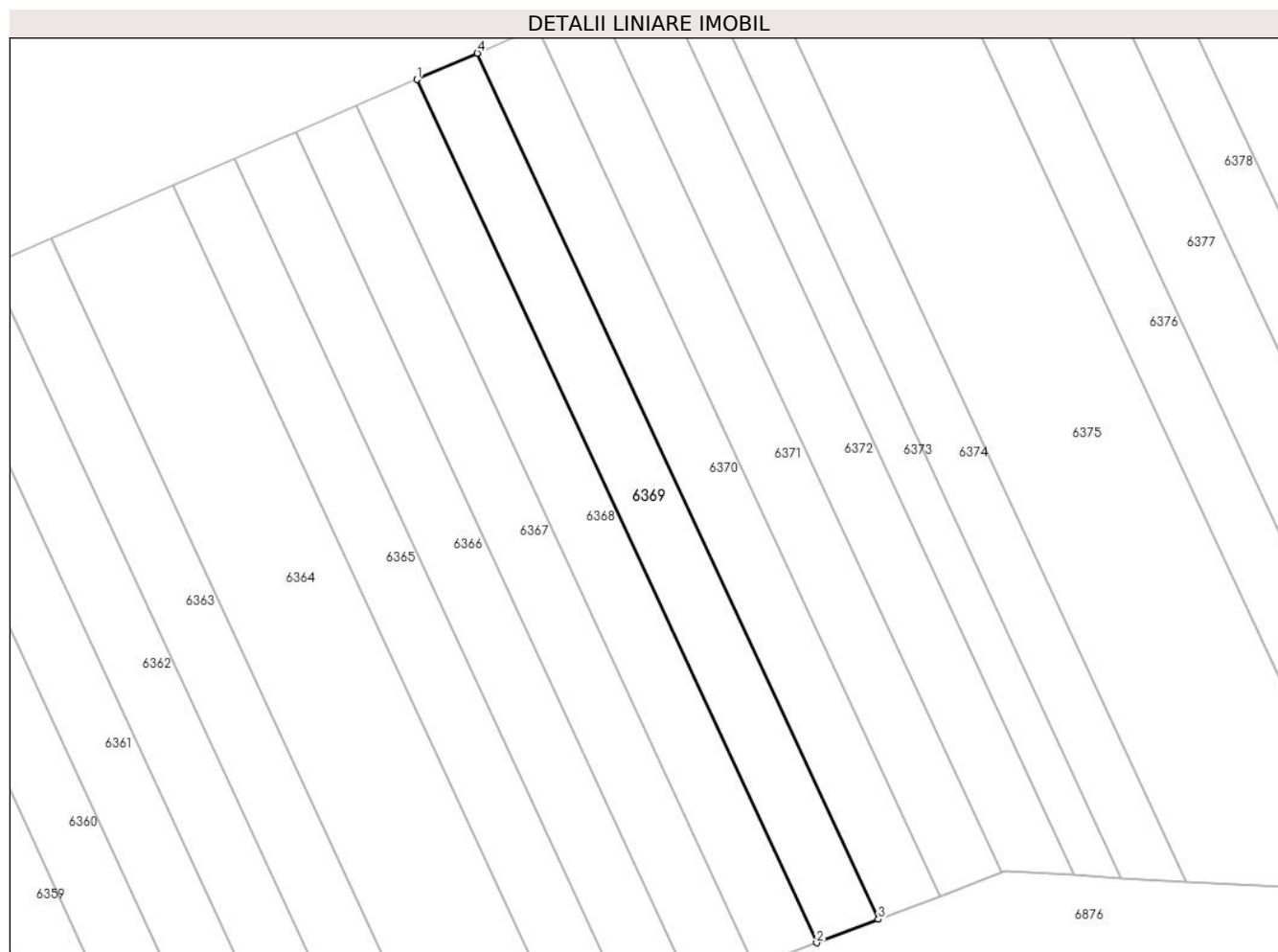
Inscrieri privind dezmembramintele dreptului de proprietate, drepturi reale de garanție și sarcini	Referințe
NU SUNT	

Anexa Nr. 1 La Partea I

Teren

Nr cadastral	Suprafața (mp)*	Observații / Referințe
	415	Diferenta de suprafata se afla sub culoarul de autostrada si la ID 6253

* Suprafața este determinată în planul de proiecție Stereo 70.



Date referitoare la teren

Crt	Categorie folosință	Intravilan	Suprafața (mp)	Tarla	Parcelă	Nr. topo	Observații / Referințe
1	arabil	NU	415	-	1429/35	-	

Lungime Segmente

1) Valorile lungimilor segmentelor sunt obținute din proiecție în plan.

Punct început	X / Y	Punct sfârșit	X / Y	Lungime segment (** (m)
1	373.296,401 493.448,241	2	373.328,904 493.378,093	77.312
2	373.328,904 493.378,093	3	373.333,927 493.380,001	5.374
3	373.333,927 493.380,001	4	373.301,319 493.450,375	77.562
4	373.301,319 493.450,375	1	373.296,401 493.448,241	5.361

** Lungimile segmentelor sunt determinate în planul de proiecție Stereo 70 și sunt rotunjite la 1 milimetru.

***** Distanţa dintre puncte este formată din segmente cumulate ce sunt mai mici decât valoarea 1 milimetru.**

**DATE DESPRE IMOBILUL NR. 6370**

Oficiul de Cadastru și Publicitate Imobiliară ALBA
Biroul de Cadastru și Publicitate Imobiliară Alba Iulia

A. Partea I. Descrierea imobilului

TEREN Extravilan

Adresa: Jud. Alba

Nr. Crt	Nr cadastral Nr. topografic	Suprafața* (mp)	Observații / Referințe
A1		415	Sector cadastral:68 Teren neimprejmuit; Diferenta de suprafata se afla sub culoarul de autostrada si la ID 6254

B. Partea II. Proprietari și acte

Inscrieri privitoare la dreptul de proprietate și alte drepturi reale		Referințe
/		
Act Administrativ nr. 1758/130, din 11/04/1994 emis de CJPSDPAT ALBA;		
B1	Intabulare, drept de PROPRIETATE, dobandit prin Reconstituire, cota actuala 1/1 1) STANCA I LETIȚIA	A1

C. Partea III. SARCINI .

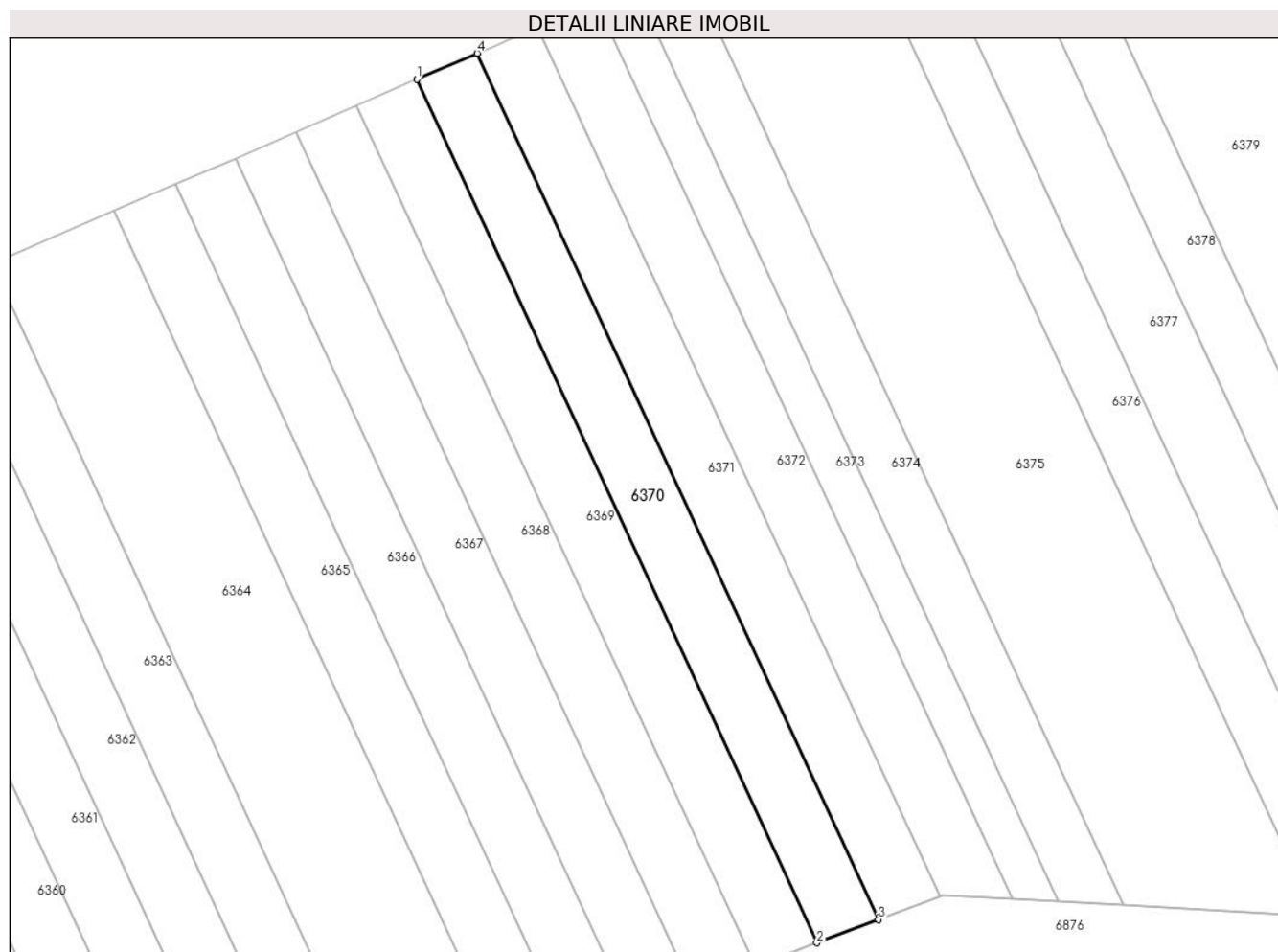
Inscrieri privind dezmembramintele dreptului de proprietate, drepturi reale de garanție și sarcini	Referințe
NU SUNT	

Anexa Nr. 1 La Partea I

Teren

Nr cadastral	Suprafața (mp)*	Observații / Referințe
	415	Diferenta de suprafata se afla sub culoarul de autostrada si la ID 6254

* Suprafața este determinată în planul de proiecție Stereo 70.



Date referitoare la teren

Crt	Categorie folosință	Intravilan	Suprafața (mp)	Tarla	Parcelă	Nr. topo	Observații / Referințe
1	arabil	NU	415	-	1429/34	-	

Lungime Segmente

1) Valorile lungimilor segmentelor sunt obținute din proiecție în plan.

Punct început	X / Y	Punct sfârșit	X / Y	Lungime segment (** (m)
1	373.301,319 493.450,375	2	373.333,927 493.380,001	77.562
2	373.333,927 493.380,001	3	373.338,939 493.381,904	5.361
3	373.338,939 493.381,904	4	373.306,226 493.452,505	77.812
4	373.306,226 493.452,505	1	373.301,319 493.450,375	5.349

** Lungimile segmentelor sunt determinate în planul de proiecție Stereo 70 și sunt rotunjite la 1 milimetru.

***** Distanţa dintre puncte este formată din segmente cumulate ce sunt mai mici decât valoarea 1 milimetru.**

**DATE DESPRE IMOBILUL NR. 6371**

Oficiul de Cadastru și Publicitate Imobiliară ALBA
Biroul de Cadastru și Publicitate Imobiliară Alba Iulia

A. Partea I. Descrierea imobilului

TEREN Extravilan

Adresa: Jud. Alba

Nr. Crt	Nr cadastral Nr. topografic	Suprafața* (mp)	Observații / Referințe
A1		416	Sector cadastral:68 Teren neimprejmuit; Diferenta de suprafata se afla sub culoarul de autostrada si la ID 6255

B. Partea II. Proprietari și acte

Inscrieri privitoare la dreptul de proprietate și alte drepturi reale		Referințe
/		
Act Administrativ nr. 1782/234, din 12/07/1994 emis de CJPSDPAT ALBA;		
B1	Intabulare, drept de PROPRIETATE, dobandit prin Reconstituire, cota actuala 1/1 1) VIOREL V SALOMIA	A1

C. Partea III. SARCINI .

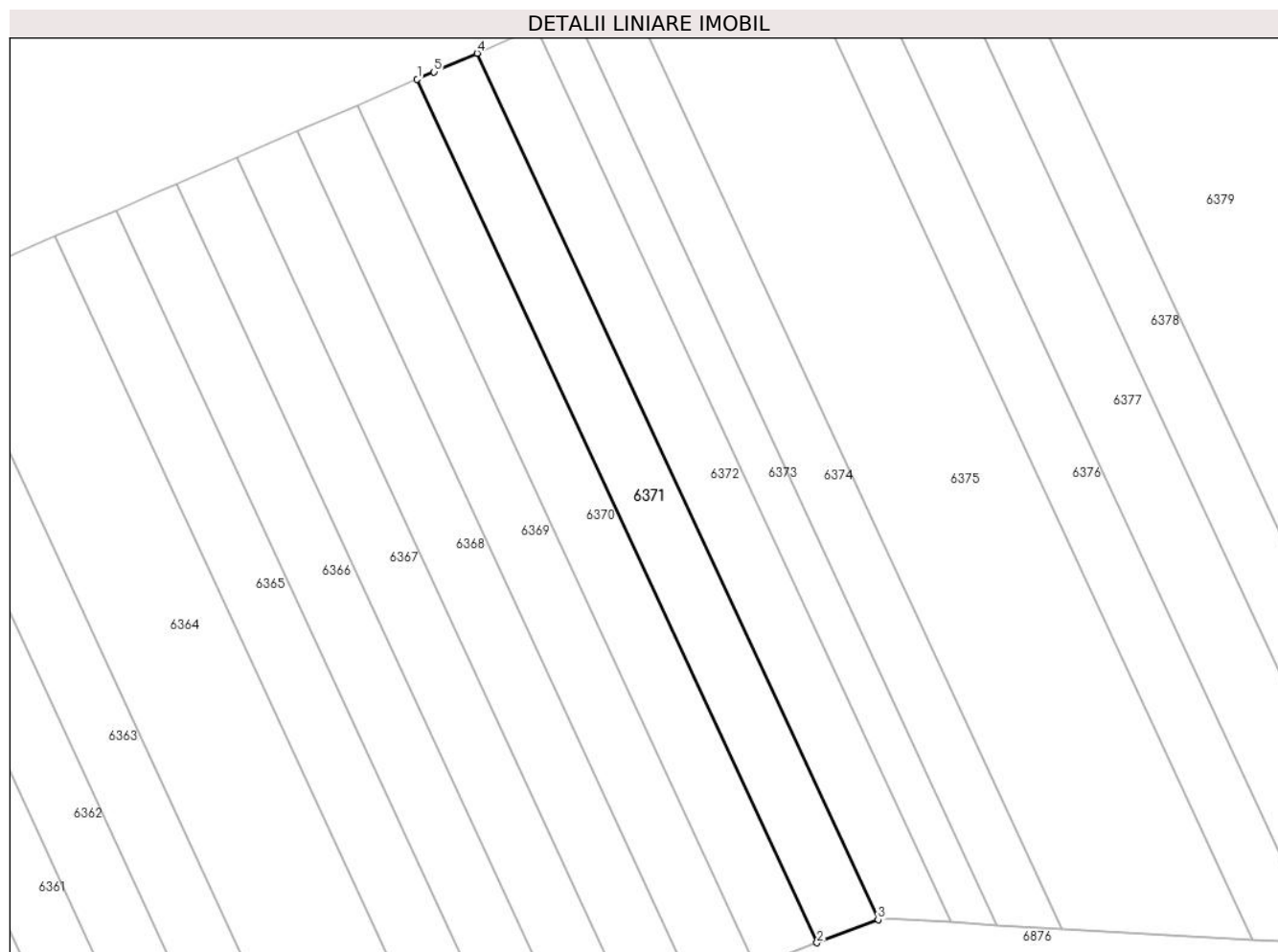
Inscrieri privind dezmembramintele dreptului de proprietate, drepturi reale de garanție și sarcini	Referințe
NU SUNT	

Anexa Nr. 1 La Partea I

Teren

Nr cadastral	Suprafața (mp)*	Observații / Referințe
	416	Diferenta de suprafata se afla sub culoarul de autostrada si la ID 6255

* Suprafața este determinată în planul de proiecție Stereo 70.



Date referitoare la teren

Crt	Categorie folosință	Intravilan	Suprafața (mp)	Tarla	Parcelă	Nr. topo	Observații / Referințe
1	arabil	NU	416	-	1429/125	-	

Lungime Segmente

1) Valorile lungimilor segmentelor sunt obținute din proiecție în plan.

Punct început	X / Y	Punct sfârșit	X / Y	Lungime segment (** (m)
1	373.306,226 493.452,505	2	373.338,939 493.381,904	77.812
2	373.338,939 493.381,904	3	373.343,939 493.383,802	5.348
3	373.343,939 493.383,802	4	373.311,121 493.454,629	78.06
4	373.311,121 493.454,629	5	373.307,601 493.453,102	3.837
5	373.307,601 493.453,102	1	373.306,226 493.452,505	1.499

**** Lungimile segmentelor sunt determinate în planul de proiecţie Stereo 70 şi sunt rotunjite la 1 milimetru.**

***** Distanţa dintre puncte este formată din segmente cumulate ce sunt mai mici decât valoarea 1 milimetru.**

**DATE DESPRE IMOBILUL NR. 6372**

Oficiul de Cadastru și Publicitate Imobiliară ALBA
Biroul de Cadastru și Publicitate Imobiliară Alba Iulia

A. Partea I. Descrierea imobilului

TEREN Extravilan

Adresa: Jud. Alba

Nr. Crt	Nr cadastral Nr. topografic	Suprafața* (mp)	Observații / Referințe
A1		420	Sector cadastral:68 Teren neimprejmuit; Diferenta de suprafata se afla sub culoarul de autostrada si la ID 6256

B. Partea II. Proprietari și acte

Inscrieri privitoare la dreptul de proprietate și alte drepturi reale		Referințe
/		
Act Administrativ nr. 7002/932, din 10/07/1995 emis de CJPSDPAT ALBA;		
B1	Intabulare, drept de PROPRIETATE, dobandit prin Reconstituire, cota actuala 1/1 1) BINTINTAN S VASILE 2) BINTINTAN S OLIMPIA 3) POENAR S LIVIA 4) BINTINTAN S EMILIA 5) PRODAN S MARIA 6) CANACHEU S ELISABETA	A1

C. Partea III. SARCINI .

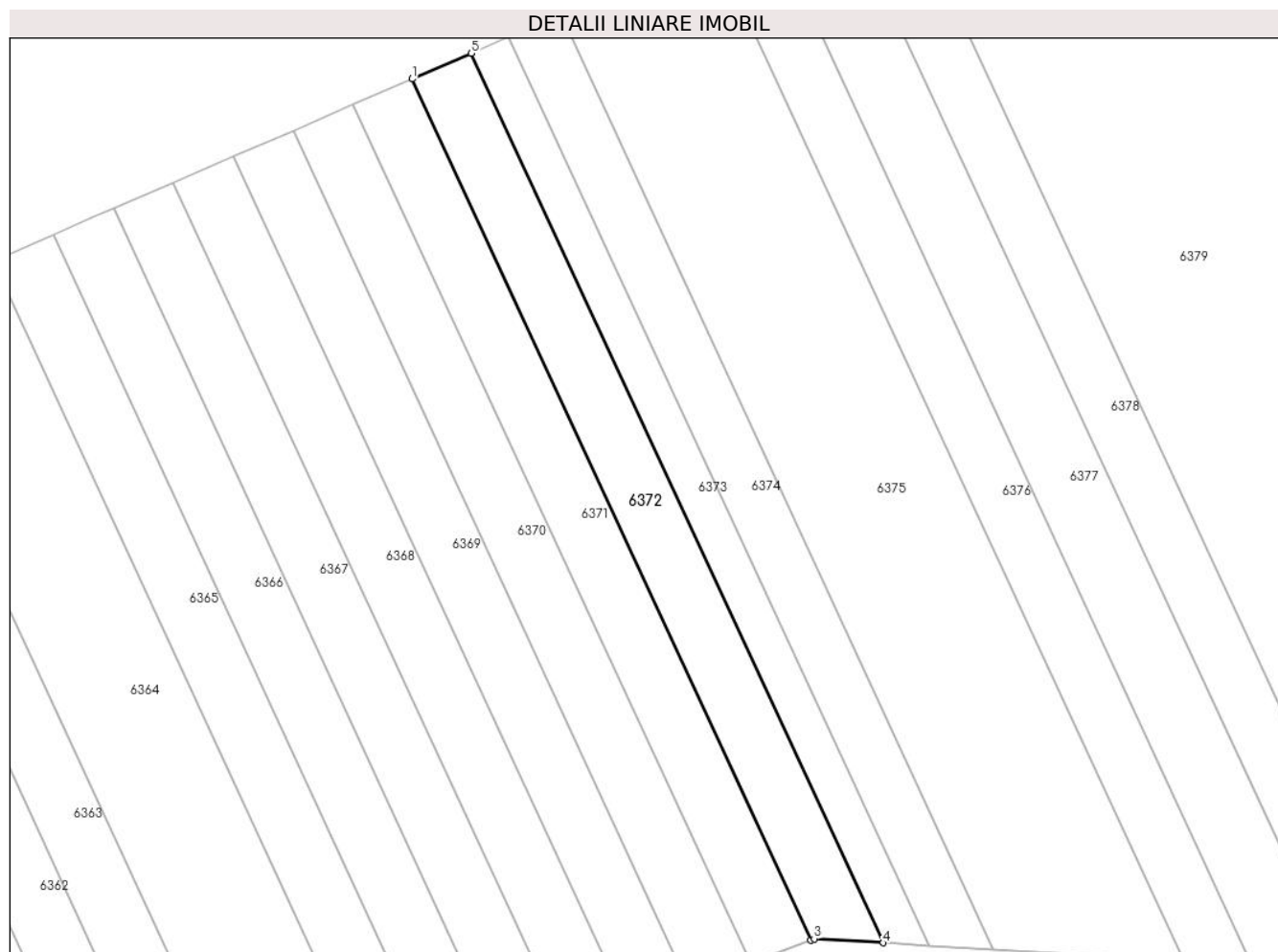
Inscrieri privind dezmembramintele dreptului de proprietate, drepturi reale de garanție și sarcini	Referințe
NU SUNT	

Anexa Nr. 1 La Partea I

Teren

Nr cadastral	Suprafața (mp)*	Observații / Referințe
	420	Diferenta de suprafata se afla sub culoarul de autostrada si la ID 6256

* Suprafața este determinată în planul de proiecție Stereo 70.



Date referitoare la teren

Crt	Categorie folosință	Intravilan	Suprafața (mp)	Tarla	Parcelă	Nr. topo	Observații / Referințe
1	arabil	NU	420	-	1429/32	-	

Lungime Segmente

1) Valorile lungimilor segmentelor sunt obținute din proiecție în plan.

Punct început	X / Y	Punct sfârșit	X / Y	Lungime segment (** (m)
1	373.311,121 493.454,629	2	373.343,939 493.383,802	78.06
2	373.343,939 493.383,802	3	373.344,206 493.383,904	0.286
3	373.344,206 493.383,904	4	373.349,877 493.383,58	5.68
4	373.349,877 493.383,58	5	373.315,979 493.456,738	80.629
5	373.315,979 493.456,738	1	373.311,121 493.454,629	5.296

**** Lungimile segmentelor sunt determinate în planul de proiecţie Stereo 70 şi sunt rotunjite la 1 milimetru.**

***** Distanţa dintre puncte este formată din segmente cumulate ce sunt mai mici decât valoarea 1 milimetru.**

**DATE DESPRE IMOBILUL NR. 6373**

Oficiul de Cadastru și Publicitate Imobiliară ALBA
Biroul de Cadastru și Publicitate Imobiliară Alba Iulia

A. Partea I. Descrierea imobilului

TEREN Extravilan

Adresa: Jud. Alba

Nr. Crt	Nr cadastral Nr. topografic	Suprafața* (mp)	Observații / Referințe
A1		272	Sector cadastral:68 Teren neimprijmit;

B. Partea II. Proprietari și acte

Inscrieri privitoare la dreptul de proprietate și alte drepturi reale		Referințe
/		
Act Normativ nr. 7, din 13/03/1996 emis de Parlamentul României;		
B1	Inscrierea posesiei, drept de PROPRIETATE, dobândit prin Lege, cota actuala 1/1 1) NEIDENTIFICAT NEIDENTIFICAT	A1
Act Normativ nr. 7, din 13/03/1996 emis de Parlamentul României (art.13 alin.(14));		
B2	Se notează mențiunea proprietar neidentificat, rezerva comisiei locale de fond funciar.	A1

C. Partea III. SARCINI .

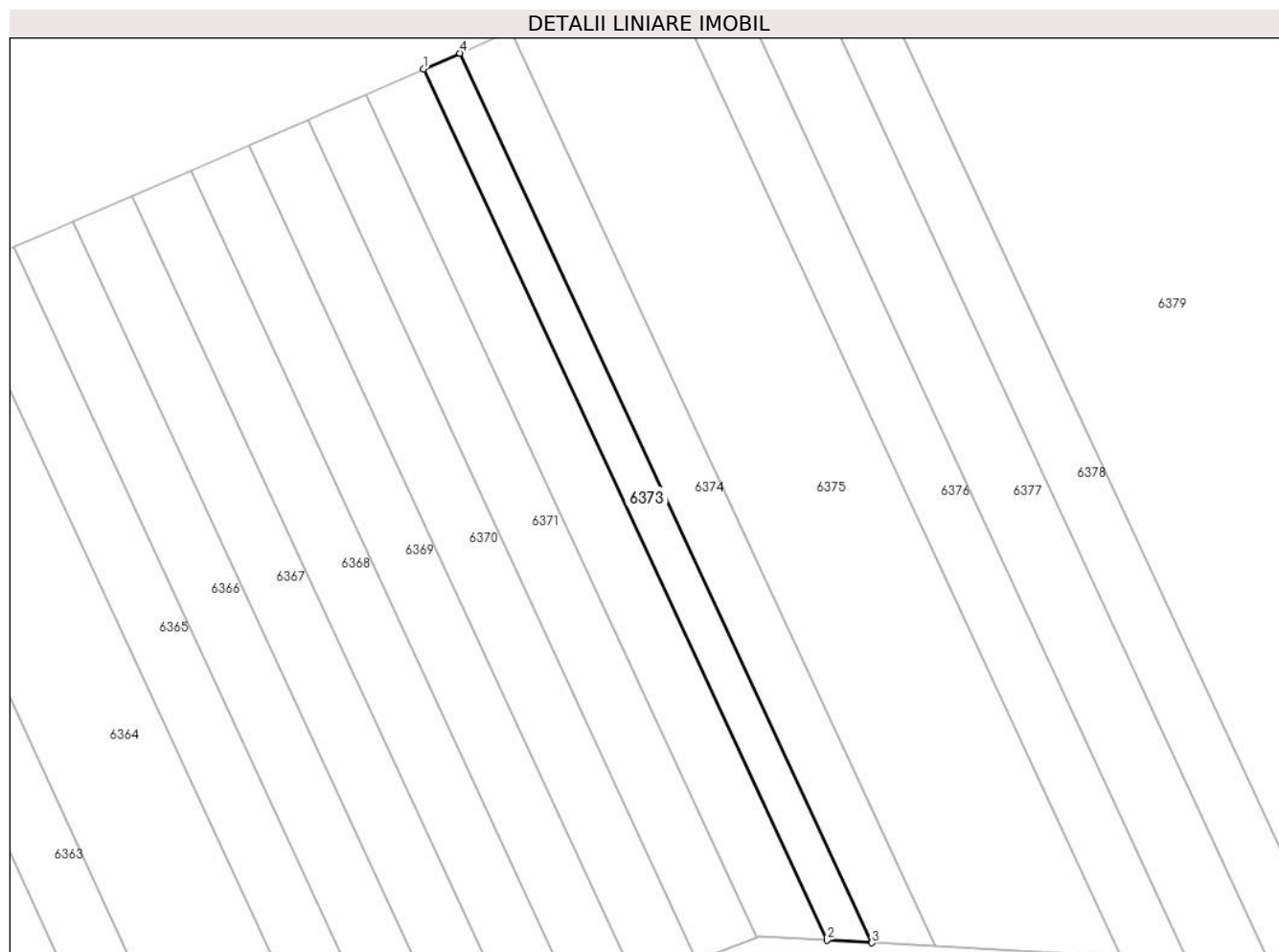
Inscrieri privind dezmembramintele dreptului de proprietate, drepturi reale de garanție și sarcini	Referințe
NU SUNT	

Anexa Nr. 1 La Partea I

Teren

Nr cadastral	Suprafața (mp)*	Observații / Referințe
	272	

* Suprafața este determinată în planul de proiecție Stereo 70.



Date referitoare la teren

Crt	Categorie folosință	Intra vilan	Suprafața (mp)	Tarla	Parcelă	Nr. topo	Observații / Referințe
1	arabil	NU	272	-	1429/30	-	

Lungime Segmente

1) Valorile lungimilor segmentelor sunt obținute din proiecție în plan.

Punct început	X / Y	Punct sfârșit	X / Y	Lungime segment (** (m)
1	373.315,979 493.456,738	2	373.349,877 493.383,58	80.629
2	373.349,877 493.383,58	3	373.353,644 493.383,366	3.774
3	373.353,644 493.383,366	4	373.319,046 493.458,069	82.326
4	373.319,046 493.458,069	1	373.315,979 493.456,738	3.343

** Lungimile segmentelor sunt determinate în planul de proiecție Stereo 70 și sunt rotunjite la 1 milimetru.

***** Distanţa dintre puncte este formată din segmente cumulate ce sunt mai mici decât valoarea 1 milimetru.**

**DATE DESPRE IMOBILUL NR. 6374**

Oficiul de Cadastru și Publicitate Imobiliară ALBA
Biroul de Cadastru și Publicitate Imobiliară Alba Iulia

A. Partea I. Descrierea imobilului

TEREN Extravilan

Adresa: Jud. Alba

Nr. Crt	Nr cadastral Nr. topografic	Suprafața* (mp)	Observații / Referințe
A1		393	Sector cadastral:68 Teren neimprejmuit; Diferenta de suprafata se afla sub culoarul de autostrada si la ID 6258

B. Partea II. Proprietari și acte

Inscrieri privitoare la dreptul de proprietate și alte drepturi reale		Referințe
1 / 01/01/2023		
Act Administrativ nr. 6448/838, din 24/05/1995 emis de CJPSDPAT ALBA;		
B1	Intabulare, drept de PROPRIETATE, dobandit prin Reconstituire, cota actuala 1/1 1) MAY S MARELENA	A1
/		
Act Administrativ nr. 5470, din 19/07/2024 emis de PRIMARIA SIBOT;		
B2	Se noteaza posesia factica in favoarea lui 1) MOLDOVAN ANAMARIA 2) MOLDOVAN PAUL MIHAI	A1

C. Partea III. SARCINI .

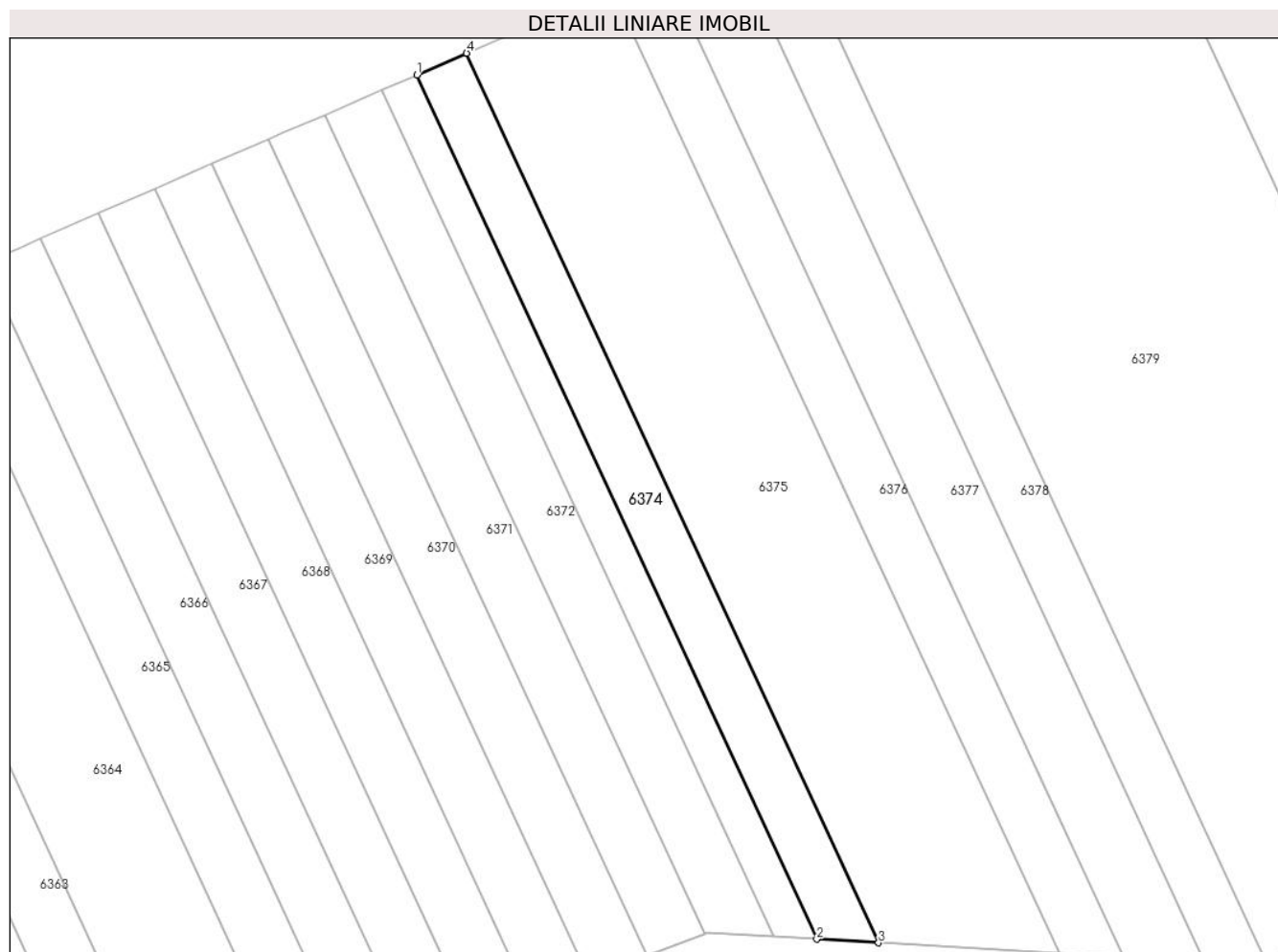
Inscrieri privind dezmembramintele dreptului de proprietate, drepturi reale de garanție și sarcini	Referințe
NU SUNT	

Anexa Nr. 1 La Partea I

Teren

Nr cadastral	Suprafața (mp)*	Observații / Referințe
	393	Diferenta de suprafata se afla sub culoarul de autostrada si la ID 6258

* Suprafața este determinată în planul de proiecție Stereo 70.



Date referitoare la teren

Crt	Categorie folosință	Intra vilan	Suprafața (mp)	Tarla	Parcelă	Nr. topo	Observații / Referințe
1	arabil	NU	393	-	1429/29	-	

Lungime Segmente

1) Valorile lungimilor segmentelor sunt obținute din proiecție în plan.

Punct început	X / Y	Punct sfârșit	X / Y	Lungime segment (** (m)
1	373.319,046 493.458,069	2	373.353,644 493.383,366	82.326
2	373.353,644 493.383,366	3	373.358,975 493.383,062	5.34
3	373.358,975 493.383,062	4	373.323,354 493.459,939	84.729
4	373.323,354 493.459,939	1	373.319,046 493.458,069	4.696

** Lungimile segmentelor sunt determinate în planul de proiecție Stereo 70 și sunt rotunjite la 1 milimetru.

***** Distanţa dintre puncte este formată din segmente cumulate ce sunt mai mici decât valoarea 1 milimetru.**

**DATE DESPRE IMOBILUL NR. 6375**

Oficiul de Cadastru și Publicitate Imobiliară ALBA
Biroul de Cadastru și Publicitate Imobiliară Alba Iulia

A. Partea I. Descrierea imobilului

TEREN Extravilan

Adresa: Jud. Alba

Nr. Crt	Nr cadastral Nr. topografic	Suprafața* (mp)	Observații / Referințe
A1	74427	1.217	Sector cadastral:68 Teren neimprejmuit;

B. Partea II. Proprietari și acte

Inscrieri privitoare la dreptul de proprietate și alte drepturi reale		Referințe
75112 / 05/10/2020		
Act Notarial nr. 1702, din 02/10/2020 emis de COMAN TEODOR IOAN;		
B1	Intabulare, drept de PROPRIETATEcu titlul cumpărare, bun comun, dobandit prin Conventie, cota actuala 1/1 1) SZEKELY ANGELICA, și soțul 2) SZEKELY ARPAD	A1

C. Partea III. SARCINI .

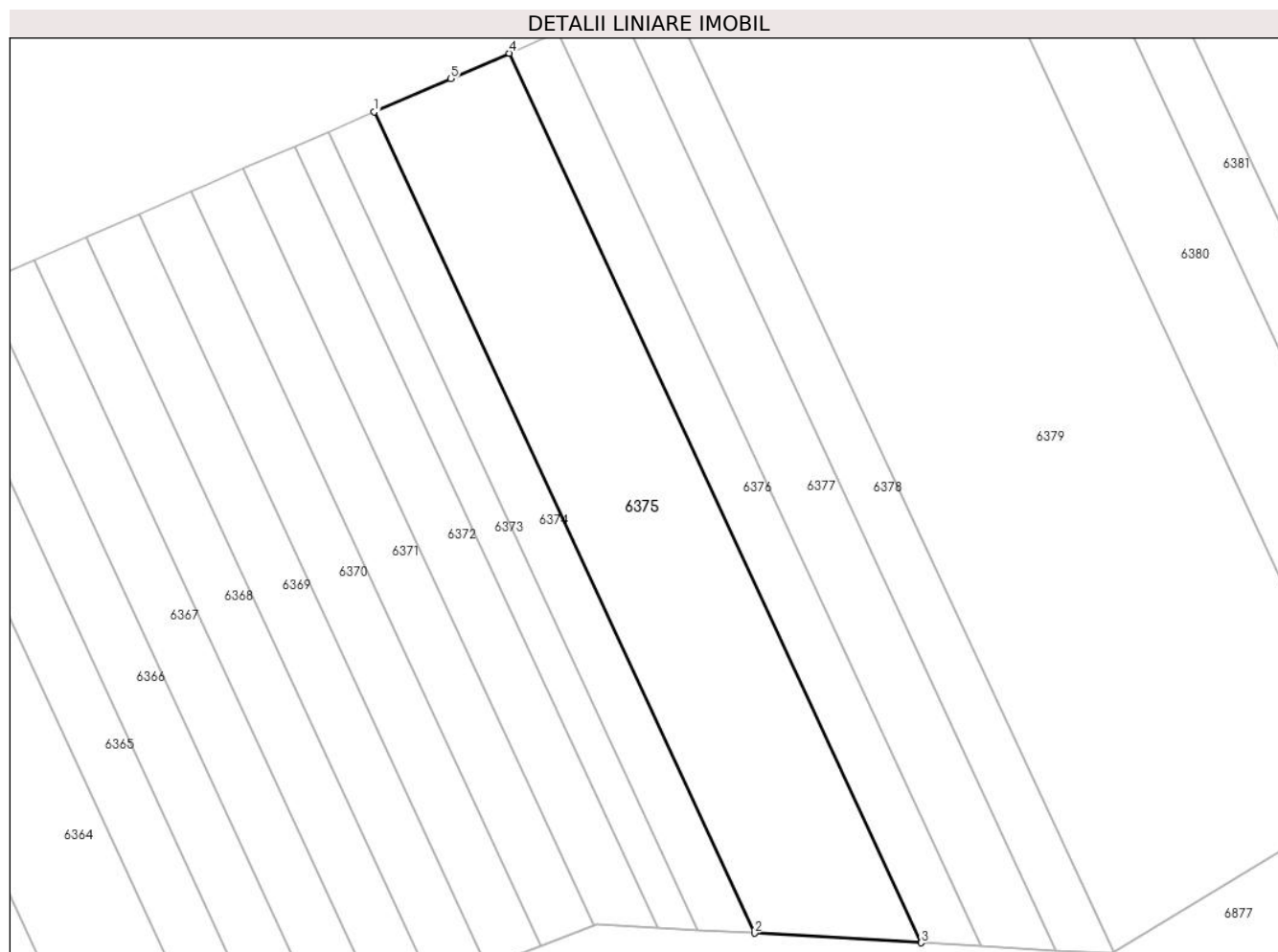
Inscrieri privind dezmembramintele dreptului de proprietate, drepturi reale de garanție și sarcini	Referințe
NU SUNT	

Anexa Nr. 1 La Partea I

Teren

Nr cadastral	Suprafața (mp)*	Observații / Referințe
74427	1.217	

* Suprafața este determinată în planul de proiecție Stereo 70.



Date referitoare la teren

Crt	Categorie folosință	Intravilan	Suprafața (mp)	Tarla	Parcelă	Nr. topo	Observații / Referințe
1	arabil	NU	1.217	-	1429/28/3	-	CAD 341/3

Lungime Segmente

1) Valorile lungimilor segmentelor sunt obținute din proiecție în plan.

Punct început	X / Y	Punct sfârșit	X / Y	Lungime segment (** (m)
1	373.323,354 493.459,939	2	373.358,975 493.383,062	84.729
2	373.358,975 493.383,062	3	373.374,587 493.382,171	15.637
3	373.374,587 493.382,171	4	373.336,008 493.465,43	91.762
4	373.336,008 493.465,43	5	373.330,534 493.463,055	5.967
5	373.330,534 493.463,055	1	373.323,354 493.459,939	7.827

**** Lungimile segmentelor sunt determinate în planul de proiecţie Stereo 70 şi sunt rotunjite la 1 milimetru.**

***** Distanţa dintre puncte este formată din segmente cumulate ce sunt mai mici decât valoarea 1 milimetru.**

**DATE DESPRE IMOBILUL NR. 6376**

Oficiul de Cadastru și Publicitate Imobiliară ALBA
Biroul de Cadastru și Publicitate Imobiliară Alba Iulia

A. Partea I. Descrierea imobilului

TEREN Extravilan

Adresa: Jud. Alba

Nr. Crt	Nr cadastral Nr. topografic	Suprafața* (mp)	Observații / Referințe
A1		460	Sector cadastral:68 Teren neimprejmuit; Diferenta de suprafata se afla sub culoarul de autostrada si la ID 6260

B. Partea II. Proprietari și acte

Inscrieri privitoare la dreptul de proprietate și alte drepturi reale		Referințe
/		
Act Administrativ nr. 1758/142, din 27/04/1994 emis de CJPSDPAT ALBA;		
B1	Intabulare, drept de PROPRIETATE, dobandit prin Reconstituire, cota actuala 1/1 1) GHIȘOIU I GHEORGHE	A1

C. Partea III. SARCINI .

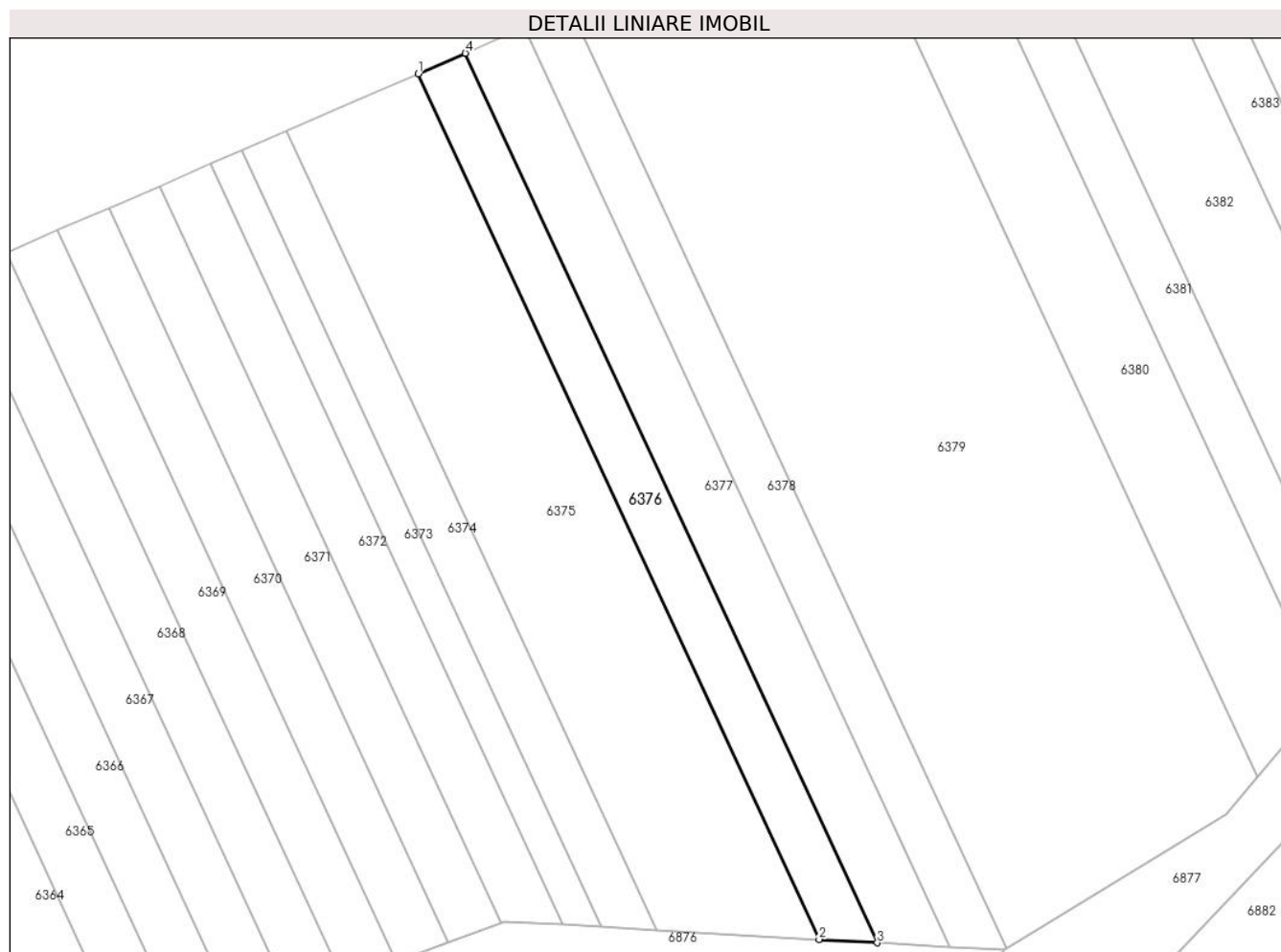
Inscrieri privind dezmembramintele dreptului de proprietate, drepturi reale de garanție și sarcini	Referințe
NU SUNT	

Anexa Nr. 1 La Partea I

Teren

Nr cadastral	Suprafața (mp)*	Observații / Referințe
	460	Diferenta de suprafata se afla sub culoarul de autostrada si la ID 6260

* Suprafața este determinată în planul de proiecție Stereo 70.



Date referitoare la teren

Crt	Categorie folosință	Intra vilan	Suprafața (mp)	Tarla	Parcelă	Nr. topo	Observații / Referințe
1	arabil	NU	460	-	1429/27	-	

Lungime Segmente

1) Valorile lungimilor segmentelor sunt obținute din proiecție în plan.

Punct început	X / Y	Punct sfârșit	X / Y	Lungime segment (** (m)
1	373.336,008 493.465,43	2	373.374,587 493.382,171	91.762
2	373.374,587 493.382,171	3	373.380,179 493.381,852	5.601
3	373.380,179 493.381,852	4	373.340,541 493.467,398	94.283
4	373.340,541 493.467,398	1	373.336,008 493.465,43	4.942

** Lungimile segmentelor sunt determinate în planul de proiecție Stereo 70 și sunt rotunjite la 1 milimetru.

***** Distanţa dintre puncte este formată din segmente cumulate ce sunt mai mici decât valoarea 1 milimetru.**

**DATE DESPRE IMOBILUL NR. 6377**

Oficiul de Cadastru și Publicitate Imobiliară ALBA
Biroul de Cadastru și Publicitate Imobiliară Alba Iulia

A. Partea I. Descrierea imobilului

TEREN Extravilan

Adresa: Jud. Alba

Nr. Crt	Nr cadastral Nr. topografic	Suprafața* (mp)	Observații / Referințe
A1		594	Sector cadastral:68 Teren neimprejmuit; Diferenta de suprafata se afla sub culoarul de autostrada si la ID 6261

B. Partea II. Proprietari și acte

Inscrieri privitoare la dreptul de proprietate și alte drepturi reale		Referințe
/		
Act Administrativ nr. 1758/195, din 08/06/1994 emis de CJPSDPAT ALBA;		
B1	Intabulare, drept de PROPRIETATE, dobandit prin Reconstituire, cota actuala 1/1 1) CRISTEA V ELISABETA	A1

C. Partea III. SARCINI .

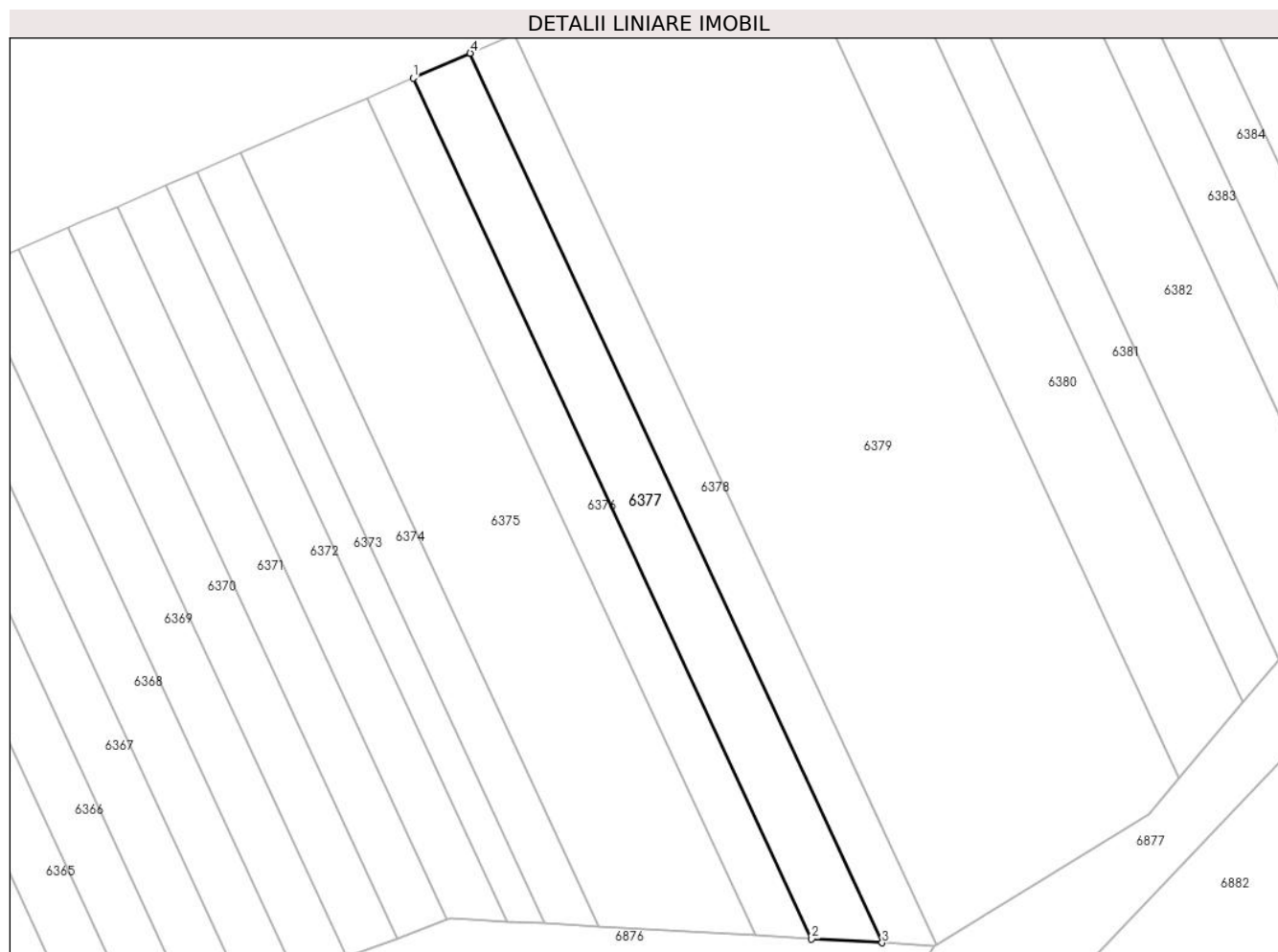
Inscrieri privind dezmembramintele dreptului de proprietate, drepturi reale de garanție și sarcini	Referințe
NU SUNT	

Anexa Nr. 1 La Partea I

Teren

Nr cadastral	Suprafața (mp)*	Observații / Referințe
	594	Diferenta de suprafata se afla sub culoarul de autostrada si la ID 6261

* Suprafața este determinată în planul de proiecție Stereo 70.



Date referitoare la teren

Crt	Categorie folosință	Intra vilan	Suprafața (mp)	Tarla	Parcelă	Nr. topo	Observații / Referințe
1	arabil	NU	594	-	1429/26	-	

Lungime Segmente

1) Valorile lungimilor segmentelor sunt obținute din proiecție în plan.

Punct început	X / Y	Punct sfârșit	X / Y	Lungime segment (** (m)
1	373.340,541 493.467,398	2	373.380,179 493.381,852	94.283
2	373.380,179 493.381,852	3	373.387,198 493.381,452	7.03
3	373.387,198 493.381,452	4	373.346,231 493.469,867	97.445
4	373.346,231 493.469,867	1	373.340,541 493.467,398	6.203

** Lungimile segmentelor sunt determinate în planul de proiecție Stereo 70 și sunt rotunjite la 1 milimetru.

***** Distanţa dintre puncte este formată din segmente cumulate ce sunt mai mici decât valoarea 1 milimetru.**

**DATE DESPRE IMOBILUL NR. 6378**

Oficiul de Cadastru și Publicitate Imobiliară ALBA
Biroul de Cadastru și Publicitate Imobiliară Alba Iulia

A. Partea I. Descrierea imobilului

TEREN Extravilan

Adresa: Jud. Alba

Nr. Crt	Nr cadastral Nr. topografic	Suprafața* (mp)	Observații / Referințe
A1		474	Sector cadastral:68 Teren neimprejmuit; Diferenta de suprafata se afla sub culoarul de autostrada si la ID 6262

B. Partea II. Proprietari și acte

Inscrieri privitoare la dreptul de proprietate și alte drepturi reale		Referințe
/		
Act Administrativ nr. 9278/1554, din 05/07/2000 emis de CJPSDPAT ALBA;		
B1	Intabulare, drept de PROPRIETATE, dobandit prin Reconstituire, cota actuala 1/1 1) MICLEA R NICOLAE	A1

C. Partea III. SARCINI .

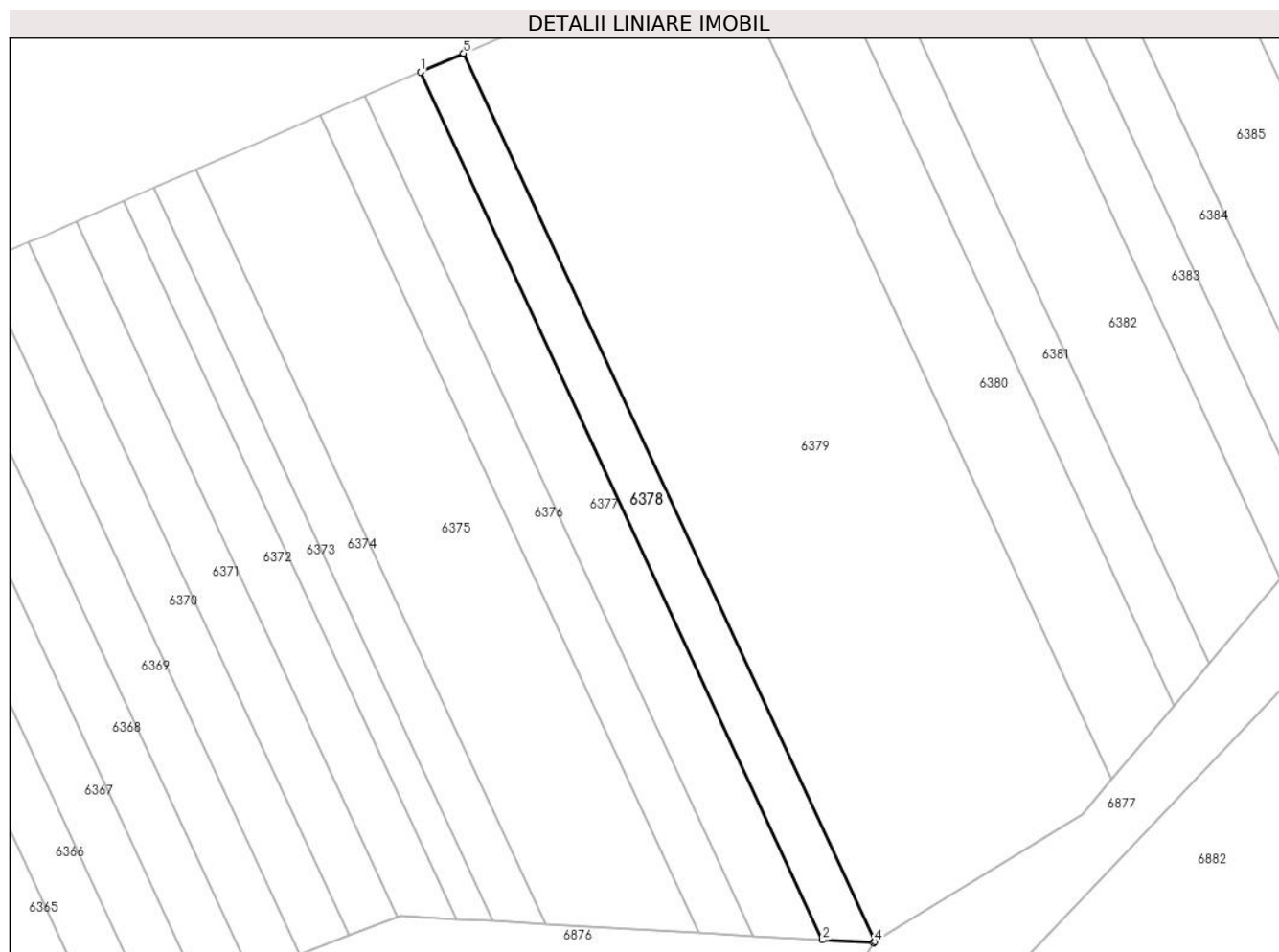
Inscrieri privind dezmembramintele dreptului de proprietate, drepturi reale de garanție și sarcini	Referințe
NU SUNT	

Anexa Nr. 1 La Partea I

Teren

Nr cadastral	Suprafața (mp)*	Observații / Referințe
	474	Diferenta de suprafata se afla sub culoarul de autostrada si la ID 6262

* Suprafața este determinată în planul de proiecție Stereo 70.



Date referitoare la teren

Crt	Categorie folosință	Intravilan	Suprafața (mp)	Tarla	Parcelă	Nr. topo	Observații / Referințe
1	arabil	NU	474	-	1429/21	-	

Lungime Segmente

1) Valorile lungimilor segmentelor sunt obținute din proiecție în plan.

Punct început	X / Y	Punct sfârșit	X / Y	Lungime segment (** (m)
1	373.346,231 493.469,867	2	373.387,198 493.381,452	97.445
2	373.387,198 493.381,452	3	373.392,405 493.381,155	5.215
3	373.392,405 493.381,155	4	373.392,584 493.381,264	0.21
4	373.392,584 493.381,264	5	373.350,642 493.471,782	99.763
5	373.350,642 493.471,782	1	373.346,231 493.469,867	4.809

**** Lungimile segmentelor sunt determinate în planul de proiecţie Stereo 70 şi sunt rotunjite la 1 milimetru.**

***** Distanţa dintre puncte este formată din segmente cumulate ce sunt mai mici decât valoarea 1 milimetru.**

**DATE DESPRE IMOBILUL NR. 6379**

Oficiul de Cadastru și Publicitate Imobiliară ALBA
Biroul de Cadastru și Publicitate Imobiliară Alba Iulia

A. Partea I. Descrierea imobilului

TEREN Extravilan

Adresa: Jud. Alba

Nr. Crt	Nr cadastral Nr. topografic	Suprafața* (mp)	Observații / Referințe
A1		2.818	Sector cadastral:68 Teren neimprejmuit; Diferenta de suprafata se afla sub culoarul de autostrada si la ID 6263

B. Partea II. Proprietari și acte

Inscrieri privitoare la dreptul de proprietate și alte drepturi reale		Referințe
/		
Act Notarial nr. 16, din 14/10/2011 emis de NP ADINA-RODICA ENĂCHESCU;		
B1	Intabulare, drept de PROPRIETATE, dobandit prin Succesiune, cota actuala 1/2 1) DEAC ACHIM-OVIDIU	A1
B2	Intabulare, drept de PROPRIETATE, dobandit prin Succesiune, cota actuala 1/2 1) HÂRJOC MARIANA-SALOMIA	A1

C. Partea III. SARCINI .

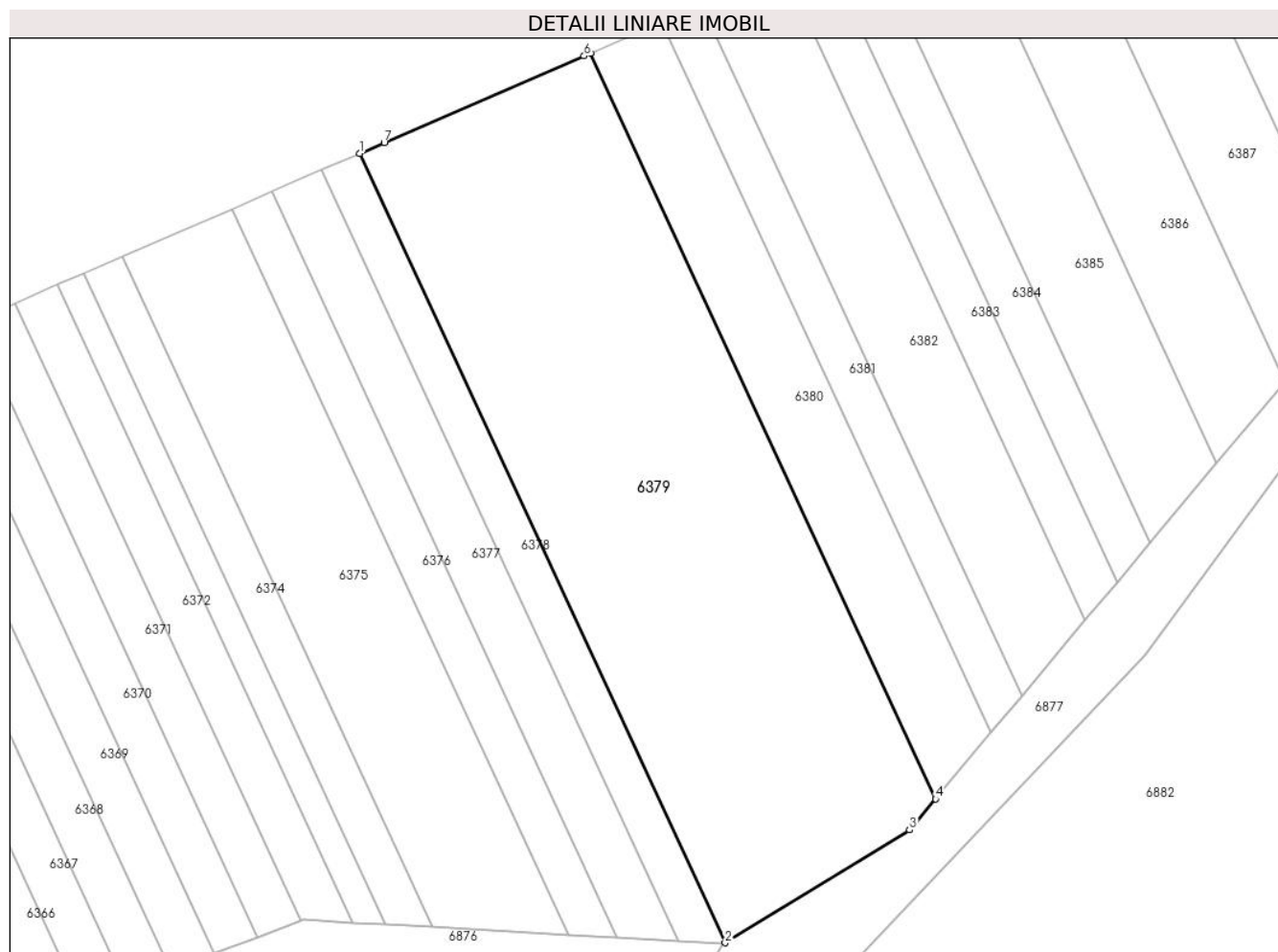
Inscrieri privind dezmembramintele dreptului de proprietate, drepturi reale de garanție și sarcini	Referințe
NU SUNT	

Anexa Nr. 1 La Partea I

Teren

Nr cadastral	Suprafața (mp)*	Observații / Referințe
	2.818	Diferenta de suprafata se afla sub culoarul de autostrada si la ID 6263

* Suprafața este determinată în planul de proiecție Stereo 70.



Date referitoare la teren

Crt	Categorie folosință	Intra vilan	Suprafața (mp)	Tarla	Parcelă	Nr. topo	Observații / Referințe
1	arabil	NU	2.818	-	1429/3	-	

Lungime Segmente

1) Valorile lungimilor segmentelor sunt obținute din proiecție în plan.

Punct început	X / Y	Punct sfârșit	X / Y	Lungime segment (** (m)
1	373.350,642 493.471,782	2	373.392,584 493.381,264	99.763
2	373.392,584 493.381,264	3	373.413,762 493.394,194	24.813
3	373.413,762 493.394,194	4	373.416,748 493.397,756	4.648
4	373.416,748 493.397,756	5	373.377,123 493.483,274	94.252
5	373.377,123 493.483,274	6	373.376,401 493.482,961	0.787

Punct început	X / Y	Punct sfârșit	X / Y	Lungime segment (** (m)
6	373.376,401 493.482,961	7	373.353,468 493.473,008	25.0
7	373.353,468 493.473,008	1	373.350,642 493.471,782	3.08

** Lungimile segmentelor sunt determinate în planul de proiecție Stereo 70 și sunt rotunjite la 1 milimetru.

*** Distanța dintre puncte este formată din segmente cumulate ce sunt mai mici decât valoarea 1 milimetru.

**DATE DESPRE IMOBILUL NR. 6380**

Oficiul de Cadastru și Publicitate Imobiliară ALBA
Biroul de Cadastru și Publicitate Imobiliară Alba Iulia

A. Partea I. Descrierea imobilului

TEREN Extravilan

Adresa: Jud. Alba

Nr. Crt	Nr cadastral Nr. topografic	Suprafața* (mp)	Observații / Referințe
A1		824	Sector cadastral:68 Teren neimprejmuit; Diferenta de suprafata se afla sub culoarul de autostrada si la ID 6264

B. Partea II. Proprietari și acte

Inscrieri privitoare la dreptul de proprietate și alte drepturi reale		Referințe
/		
Act Administrativ nr. 5207/427, din 28/10/1994 emis de CJPSDPAT ALBA;		
B1	Intabulare, drept de PROPRIETATE, dobandit prin Reconstituire, cota actuala 1/1 1) CÎNDEA P ROMULUS	A1

C. Partea III. SARCINI .

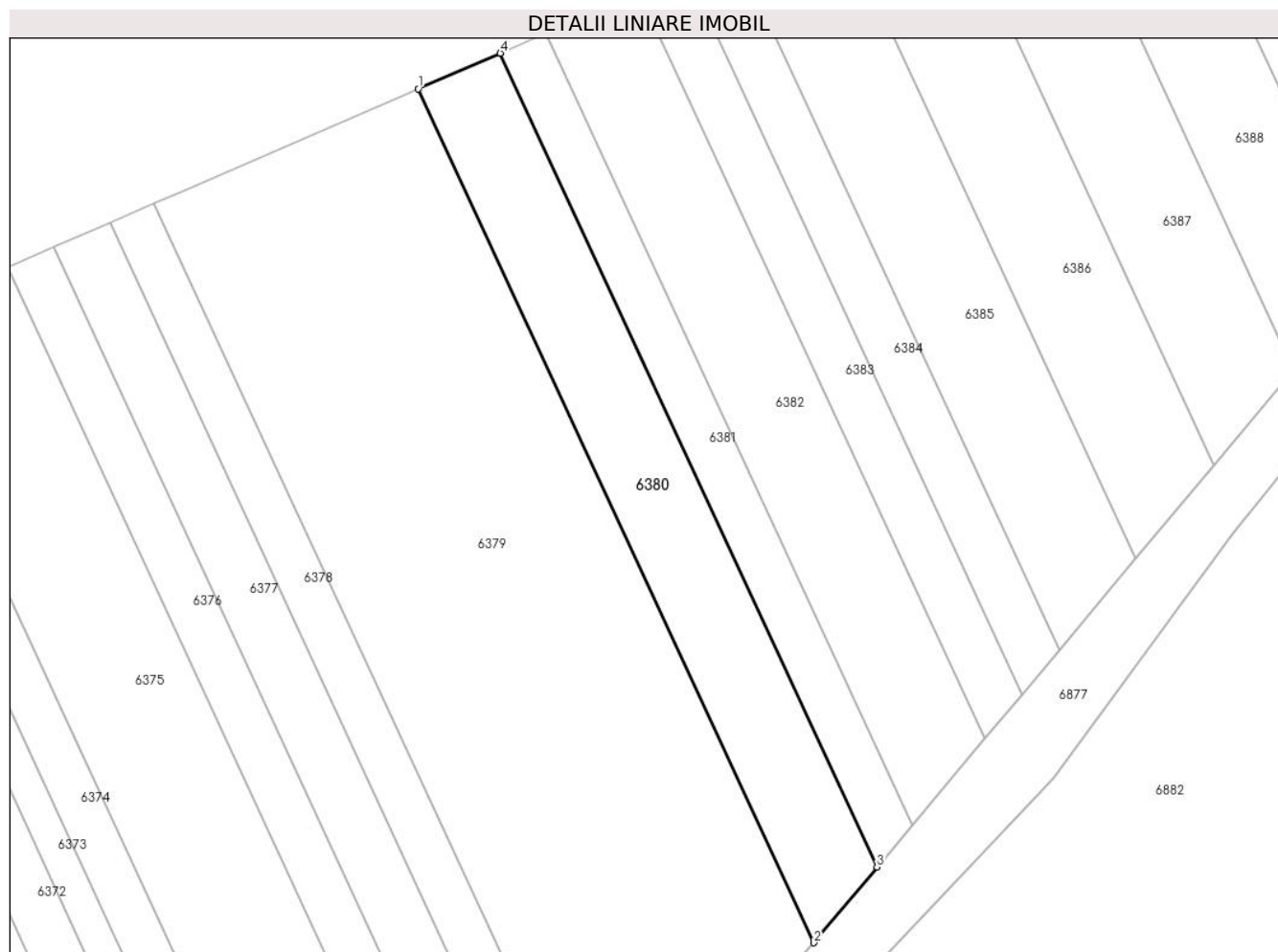
Inscrieri privind dezmembramintele dreptului de proprietate, drepturi reale de garanție și sarcini	Referințe
NU SUNT	

Anexa Nr. 1 La Partea I

Teren

Nr cadastral	Suprafața (mp)*	Observații / Referințe
	824	Diferenta de suprafata se afla sub culoarul de autostrada si la ID 6264

* Suprafața este determinată în planul de proiecție Stereo 70.



Date referitoare la teren

Crt	Categorie folosință	Intravilan	Suprafața (mp)	Tarla	Parcelă	Nr. topo	Observații / Referințe
1	arabil	NU	824	-	1429/24	-	

Lungime Segmente

1) Valorile lungimilor segmentelor sunt obținute din proiecție în plan.

Punct început	X / Y	Punct sfârșit	X / Y	Lungime segment (** (m)
1	373.377,123 493.483,274	2	373.416,748 493.397,756	94.252
2	373.416,748 493.397,756	3	373.423,106 493.405,342	9.898
3	373.423,106 493.405,342	4	373.385,343 493.486,841	89.822
4	373.385,343 493.486,841	1	373.377,123 493.483,274	8.961

** Lungimile segmentelor sunt determinate în planul de proiecție Stereo 70 și sunt rotunjite la 1 milimetru.

***** Distanţa dintre puncte este formată din segmente cumulate ce sunt mai mici decât valoarea 1 milimetru.**

**DATE DESPRE IMOBILUL NR. 6381**

Oficiul de Cadastru și Publicitate Imobiliară ALBA
Biroul de Cadastru și Publicitate Imobiliară Alba Iulia

A. Partea I. Descrierea imobilului

TEREN Extravilan

Adresa: Jud. Alba

Nr. Crt	Nr cadastral Nr. topografic	Suprafața* (mp)	Observații / Referințe
A1		444	Sector cadastral:68 Teren neimprejmuit; Diferenta de suprafata se afla sub culoarul de autostrada si la ID 6265

B. Partea II. Proprietari și acte

Inscrieri privitoare la dreptul de proprietate și alte drepturi reale		Referințe
/		
Act Administrativ nr. 6432/760, din 12/04/1995 emis de CJPSDPAT ALBA;		
B1	Intabulare, drept de PROPRIETATE, dobandit prin Reconstituire, cota actuala 1/1 1) ȚIRLEA GHE NICOLAE	A1

C. Partea III. SARCINI .

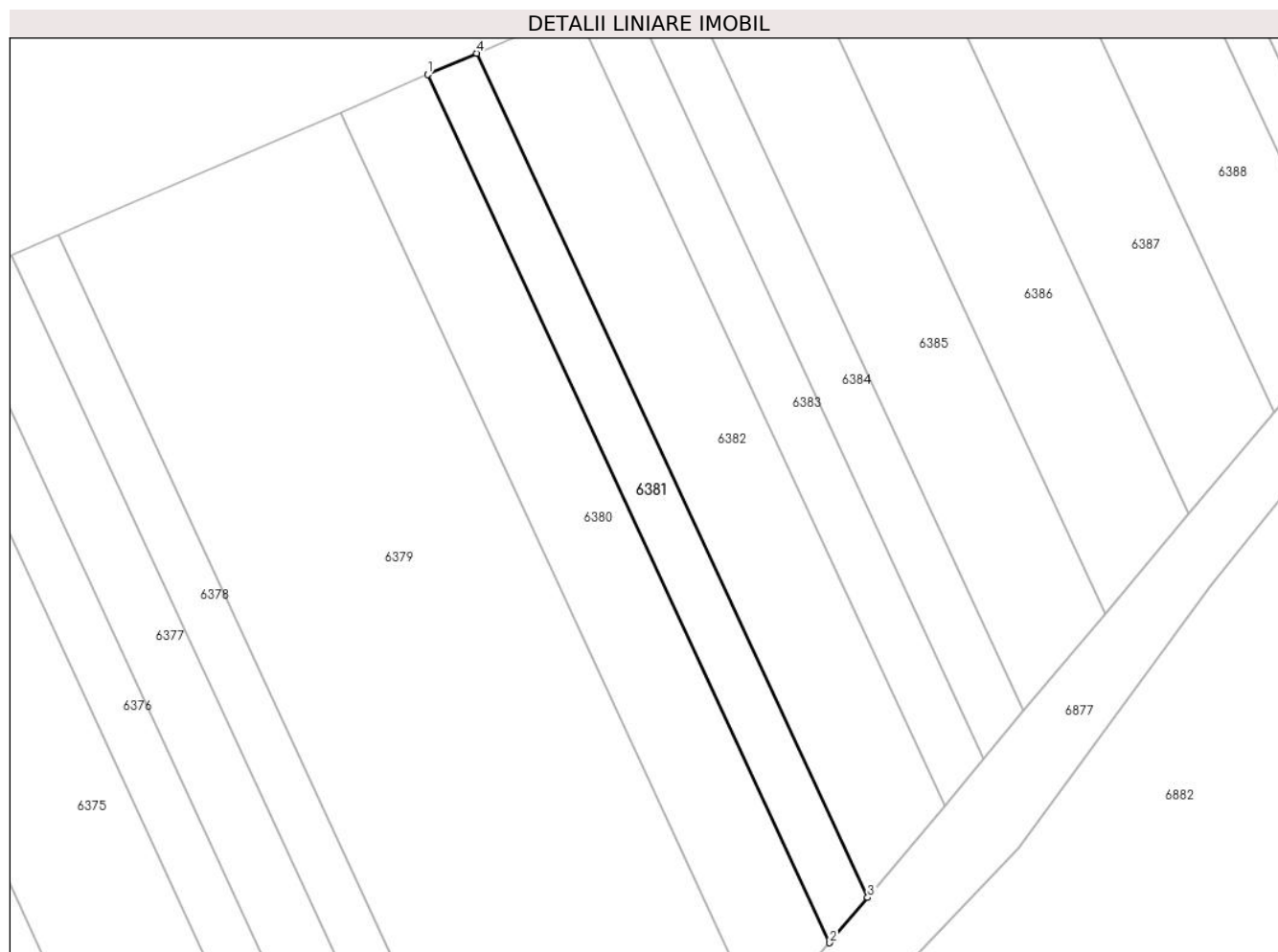
Inscrieri privind dezmembramintele dreptului de proprietate, drepturi reale de garanție și sarcini	Referințe
NU SUNT	

Anexa Nr. 1 La Partea I

Teren

Nr cadastral	Suprafața (mp)*	Observații / Referințe
	444	Diferenta de suprafata se afla sub culoarul de autostrada si la ID 6265

* Suprafața este determinată în planul de proiecție Stereo 70.



Date referitoare la teren

Crt	Categorie folosință	Intra vilan	Suprafața (mp)	Tarla	Parcelă	Nr. topo	Observații / Referințe
1	arabil	NU	444	-	1429/123	-	

Lungime Segmente

1) Valorile lungimilor segmentelor sunt obținute din proiecție în plan.

Punct început	X / Y	Punct sfârșit	X / Y	Lungime segment (** (m)
1	373.385,343 493.486,841	2	373.423,106 493.405,342	89.822
2	373.423,106 493.405,342	3	373.426,664 493.409,587	5.539
3	373.426,664 493.409,587	4	373.389,943 493.488,838	87.345
4	373.389,943 493.488,838	1	373.385,343 493.486,841	5.015

** Lungimile segmentelor sunt determinate în planul de proiecție Stereo 70 și sunt rotunjite la 1 milimetru.

***** Distanţa dintre puncte este formată din segmente cumulate ce sunt mai mici decât valoarea 1 milimetru.**

**DATE DESPRE IMOBILUL NR. 6382**

Oficiul de Cadastru și Publicitate Imobiliară ALBA
Biroul de Cadastru și Publicitate Imobiliară Alba Iulia

A. Partea I. Descrierea imobilului

TEREN Extravilan

Adresa: Jud. Alba

Nr. Crt	Nr cadastral Nr. topografic	Suprafața* (mp)	Observații / Referințe
A1		867	Sector cadastral:68 Teren neimprejmuit; Diferenta de suprafata se afla sub culoarul de autostrada si la ID 6266

B. Partea II. Proprietari și acte

Inscrieri privitoare la dreptul de proprietate și alte drepturi reale		Referințe
/		
Act Administrativ nr. 1782/272, din 01/08/1994 emis de CJPSDPAT ALBA;		
B1	Intabulare, drept de PROPRIETATE, dobandit prin Reconstituire, cota actuala 1/1 1) MIHAILĂ A SIMION	A1

C. Partea III. SARCINI .

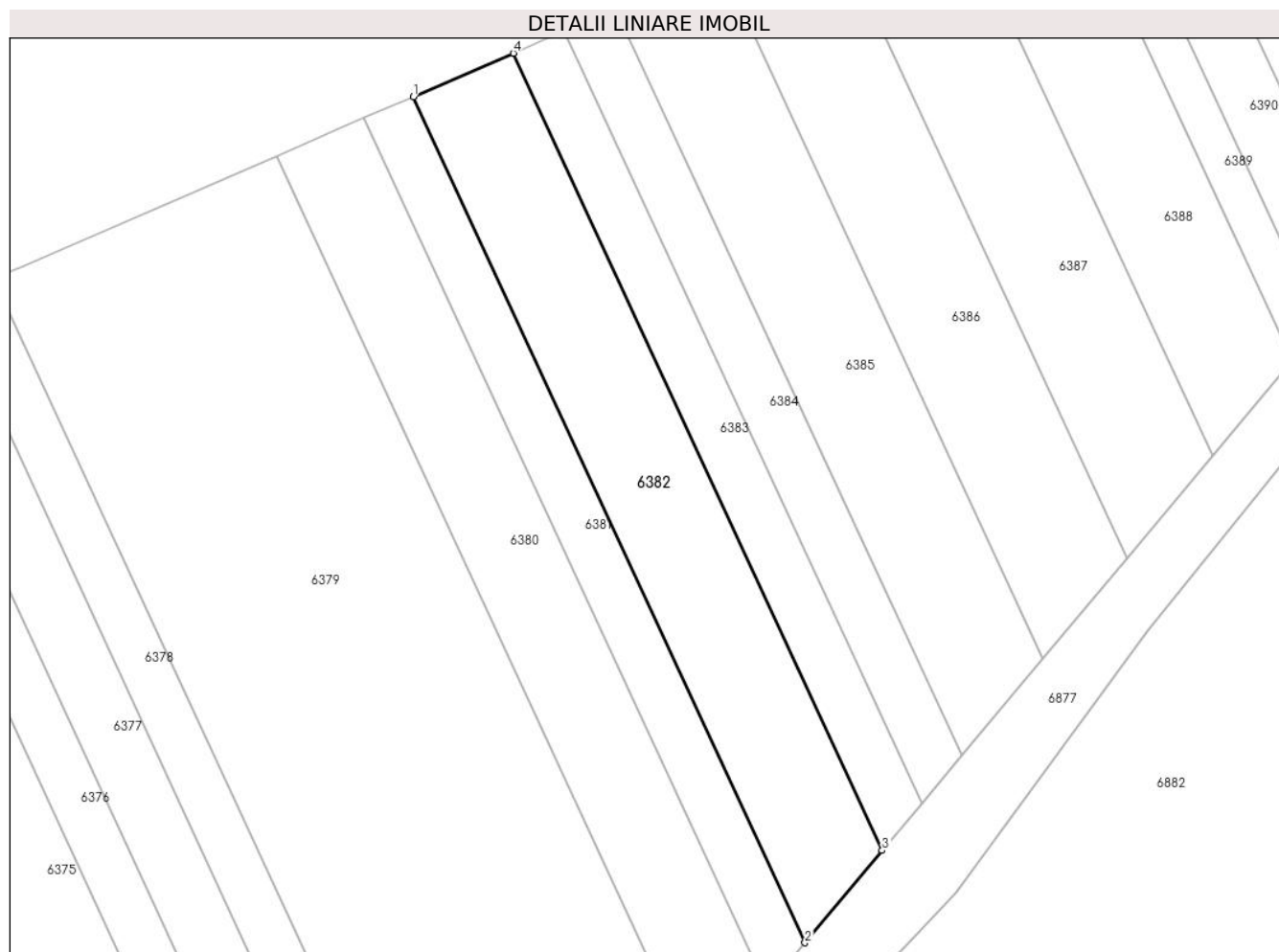
Inscrieri privind dezmembramintele dreptului de proprietate, drepturi reale de garanție și sarcini	Referințe
NU SUNT	

Anexa Nr. 1 La Partea I

Teren

Nr cadastral	Suprafața (mp)*	Observații / Referințe
	867	Diferenta de suprafata se afla sub culoarul de autostrada si la ID 6266

* Suprafața este determinată în planul de proiecție Stereo 70.



Date referitoare la teren

Crt	Categorie folosință	Intravilan	Suprafața (mp)	Tarla	Parcelă	Nr. topo	Observații / Referințe
1	arabil	NU	867	-	1429/23	-	

Lungime Segmente

1) Valorile lungimilor segmentelor sunt obținute din proiecție în plan.

Punct început	X / Y	Punct sfârșit	X / Y	Lungime segment (** (m)
1	373.389,943 493.488,838	2	373.426,664 493.409,587	87.345
2	373.426,664 493.409,587	3	373.433,911 493.418,234	11.282
3	373.433,911 493.418,234	4	373.399,334 493.492,914	82.296
4	373.399,334 493.492,914	1	373.389,943 493.488,838	10.237

** Lungimile segmentelor sunt determinate în planul de proiecție Stereo 70 și sunt rotunjite la 1 milimetru.

***** Distanţa dintre puncte este formată din segmente cumulate ce sunt mai mici decât valoarea 1 milimetru.**

**DATE DESPRE IMOBILUL NR. 6383**

Oficiul de Cadastru și Publicitate Imobiliară ALBA
Biroul de Cadastru și Publicitate Imobiliară Alba Iulia

A. Partea I. Descrierea imobilului

TEREN Extravilan

Adresa: Jud. Alba

Nr. Crt	Nr cadastral Nr. topografic	Suprafața* (mp)	Observații / Referințe
A1		421	Sector cadastral:68 Teren neimprejmuit; Diferenta de suprafata se afla sub culoarul de autostrada si la ID 6267

B. Partea II. Proprietari și acte

Inscrieri privitoare la dreptul de proprietate și alte drepturi reale		Referințe
/		
Act Administrativ nr. 7002/949, din 20/07/1995 emis de CJPSDPAT ALBA;		
B1	Intabulare, drept de PROPRIETATE, dobandit prin Reconstituire, cota actuala 1/1 1) VIOREL S SAVETA	A1

C. Partea III. SARCINI .

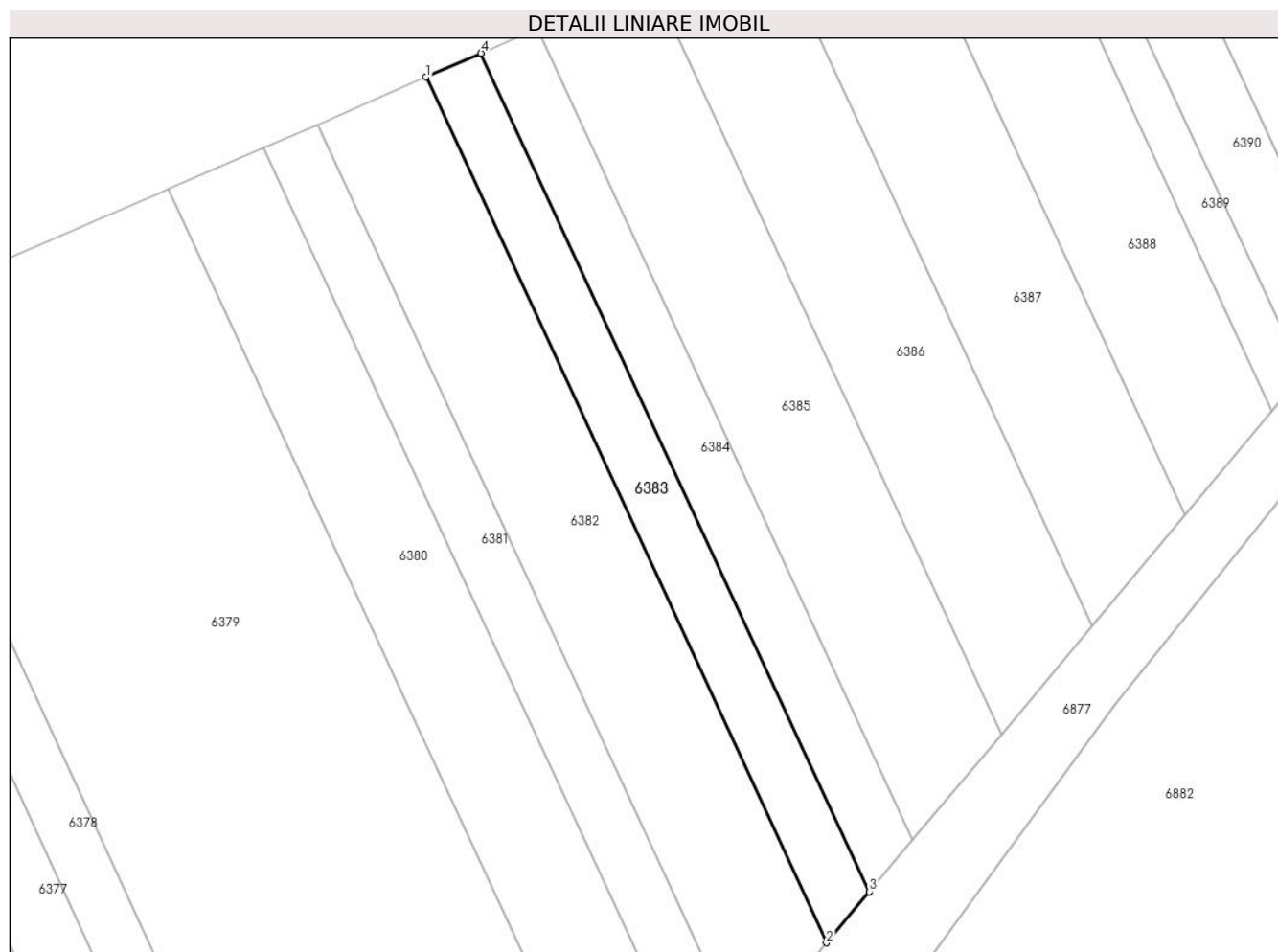
Inscrieri privind dezmembramintele dreptului de proprietate, drepturi reale de garanție și sarcini	Referințe
NU SUNT	

Anexa Nr. 1 La Partea I

Teren

Nr cadastral	Suprafața (mp)*	Observații / Referințe
	421	Diferenta de suprafata se afla sub culoarul de autostrada si la ID 6267

* Suprafața este determinată în planul de proiecție Stereo 70.



Date referitoare la teren

Crt	Categorie folosință	Intra vilan	Suprafața (mp)	Tarla	Parcelă	Nr. topo	Observații / Referințe
1	arabil	NU	421	-	1429/22	-	

Lungime Segmente

1) Valorile lungimilor segmentelor sunt obținute din proiecție în plan.

Punct început	X / Y	Punct sfârșit	X / Y	Lungime segment (** (m)
1	373.399,334 493.492,914	2	373.433,911 493.418,234	82.296
2	373.433,911 493.418,234	3	373.437,607 493.422,643	5.753
3	373.437,607 493.422,643	4	373.404,09 493.494,978	79.723
4	373.404,09 493.494,978	1	373.399,334 493.492,914	5.185

** Lungimile segmentelor sunt determinate în planul de proiecție Stereo 70 și sunt rotunjite la 1 milimetru.

***** Distanţa dintre puncte este formată din segmente cumulate ce sunt mai mici decât valoarea 1 milimetru.**

**DATE DESPRE IMOBILUL NR. 6384**

Oficiul de Cadastru și Publicitate Imobiliară ALBA
Biroul de Cadastru și Publicitate Imobiliară Alba Iulia

A. Partea I. Descrierea imobilului

TEREN Extravilan

Adresa: Jud. Alba

Nr. Crt	Nr cadastral Nr. topografic	Suprafața* (mp)	Observații / Referințe
A1		414	Sector cadastral:68 Teren neimprejmuit; Diferenta de suprafata se afla sub culoarul de autostrada si la ID 6268

B. Partea II. Proprietari și acte

Inscrieri privitoare la dreptul de proprietate și alte drepturi reale		Referințe
/		
Act Administrativ nr. 1758/143, din 27/04/1994 emis de CJPSDPAT ALBA;		
B1	Intabulare, drept de PROPRIETATE, dobandit prin Reconstituire, cota actuala 1/1 1) CODEA I ROMOLUS	A1

C. Partea III. SARCINI .

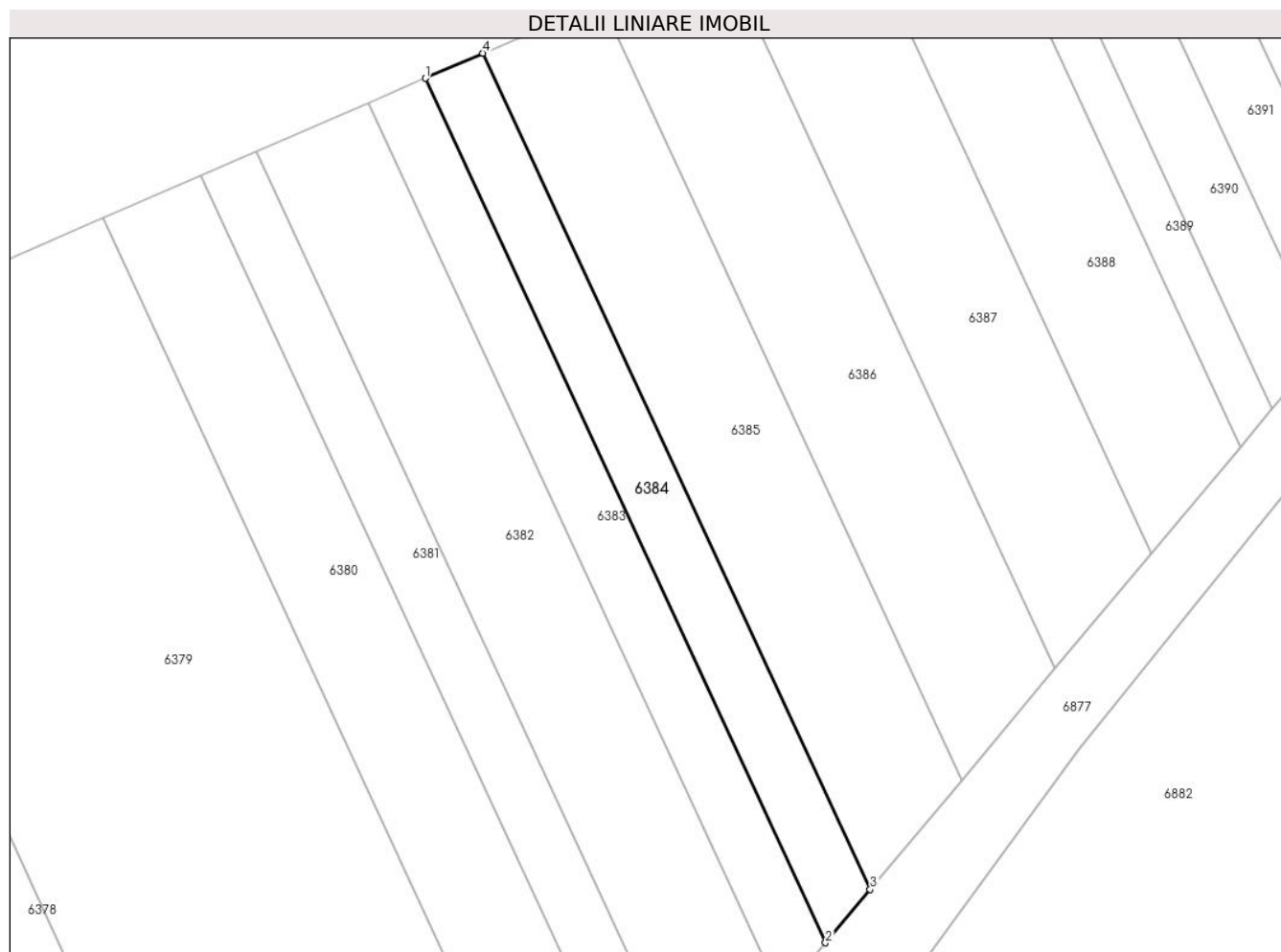
Inscrieri privind dezmembramintele dreptului de proprietate, drepturi reale de garanție și sarcini	Referințe
NU SUNT	

Anexa Nr. 1 La Partea I

Teren

Nr cadastral	Suprafața (mp)*	Observații / Referințe
	414	Diferenta de suprafata se afla sub culoarul de autostrada si la ID 6268

* Suprafața este determinată în planul de proiecție Stereo 70.



Date referitoare la teren

Crt	Categorie folosință	Intravilan	Suprafața (mp)	Tarla	Parcelă	Nr. topo	Observații / Referințe
1	arabil	NU	414	-	1429/18	-	

Lungime Segmente

1) Valorile lungimilor segmentelor sunt obținute din proiecție în plan.

Punct început	X / Y	Punct sfârșit	X / Y	Lungime segment (** (m)
1	373.404,09 493.494,978	2	373.437,607 493.422,643	79.723
2	373.437,607 493.422,643	3	373.441,352 493.427,112	5.831
3	373.441,352 493.427,112	4	373.408,932 493.497,079	77.113
4	373.408,932 493.497,079	1	373.404,09 493.494,978	5.278

** Lungimile segmentelor sunt determinate în planul de proiecție Stereo 70 și sunt rotunjite la 1 milimetru.

***** Distanţa dintre puncte este formată din segmente cumulate ce sunt mai mici decât valoarea 1 milimetru.**

**DATE DESPRE IMOBILUL NR. 6385**

Oficiul de Cadastru și Publicitate Imobiliară ALBA
Biroul de Cadastru și Publicitate Imobiliară Alba Iulia

A. Partea I. Descrierea imobilului

TEREN Extravilan

Adresa: Jud. Alba

Nr. Crt	Nr cadastral Nr. topografic	Suprafața* (mp)	Observații / Referințe
A1		802	Sector cadastral:68 Teren neimprejmuit; Diferenta de suprafata se afla sub culoarul de autostrada si la ID 6269

B. Partea II. Proprietari și acte

Inscrieri privitoare la dreptul de proprietate și alte drepturi reale		Referințe
/		
Act Administrativ nr. 1782/245, din 12/07/1994 emis de CJPSDPAT ALBA;		
B1	Intabulare, drept de PROPRIETATE, dobandit prin Reconstituire, cota actuala 1/1 1) PLEȘA I MARIA	A1

C. Partea III. SARCINI .

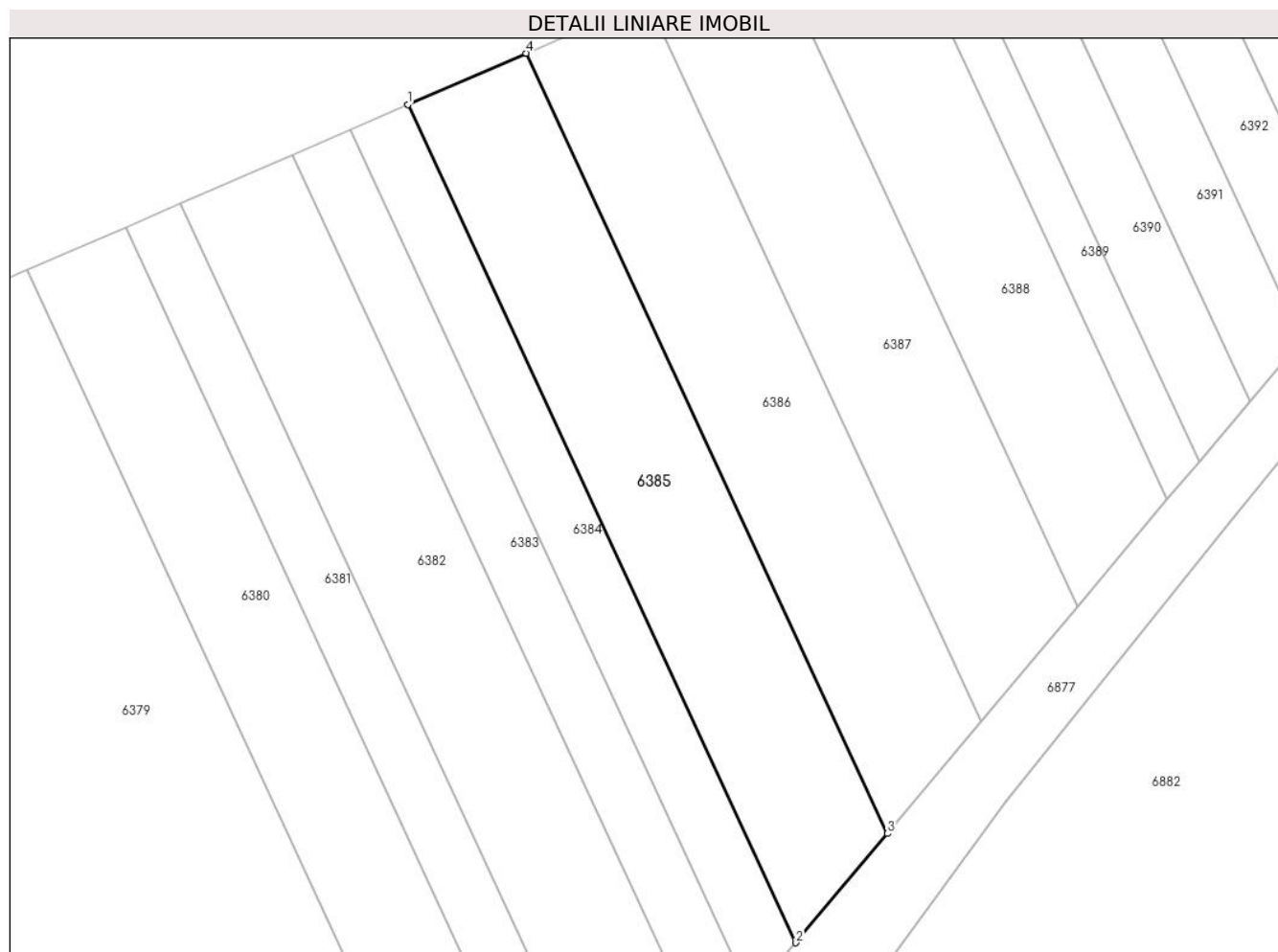
Inscrieri privind dezmembramintele dreptului de proprietate, drepturi reale de garanție și sarcini	Referințe
NU SUNT	

Anexa Nr. 1 La Partea I

Teren

Nr cadastral	Suprafața (mp)*	Observații / Referințe
	802	Diferenta de suprafata se afla sub culoarul de autostrada si la ID 6269

* Suprafața este determinată în planul de proiecție Stereo 70.



Date referitoare la teren

Crt	Categorie folosință	Intravilan	Suprafața (mp)	Tarla	Parcelă	Nr. topo	Observații / Referințe
1	arabil	NU	802	-	1429/17	-	

Lungime Segmente

1) Valorile lungimilor segmentelor sunt obținute din proiecție în plan.

Punct început	X / Y	Punct sfârșit	X / Y	Lungime segment (** (m)
1	373.408,932 493.497,079	2	373.441,352 493.427,112	77.113
2	373.441,352 493.427,112	3	373.448,994 493.436,229	11.896
3	373.448,994 493.436,229	4	373.418,812 493.501,367	71.79
4	373.418,812 493.501,367	1	373.408,932 493.497,079	10.77

** Lungimile segmentelor sunt determinate în planul de proiecție Stereo 70 și sunt rotunjite la 1 milimetru.

***** Distanţa dintre puncte este formată din segmente cumulate ce sunt mai mici decât valoarea 1 milimetru.**

**DATE DESPRE IMOBILUL NR. 6386**

Oficiul de Cadastru și Publicitate Imobiliară ALBA
Biroul de Cadastru și Publicitate Imobiliară Alba Iulia

A. Partea I. Descrierea imobilului

TEREN Extravilan

Adresa: Jud. Alba

Nr. Crt	Nr cadastral Nr. topografic	Suprafața* (mp)	Observații / Referințe
A1		762	Sector cadastral:68 Teren neimprejmuit; Diferenta de suprafata se afla sub culoarul de autostrada si la ID 6270

B. Partea II. Proprietari și acte

Inscrieri privitoare la dreptul de proprietate și alte drepturi reale		Referințe
/		
Act Normativ nr. 5252/606, din 08/02/1995 emis de CJPSDPAT ALBA;		
B1	Intabulare, drept de PROPRIETATE, dobandit prin Reconstituire, cota actuala 1/1 1) MATEI D FLORENTINA	A1

C. Partea III. SARCINI .

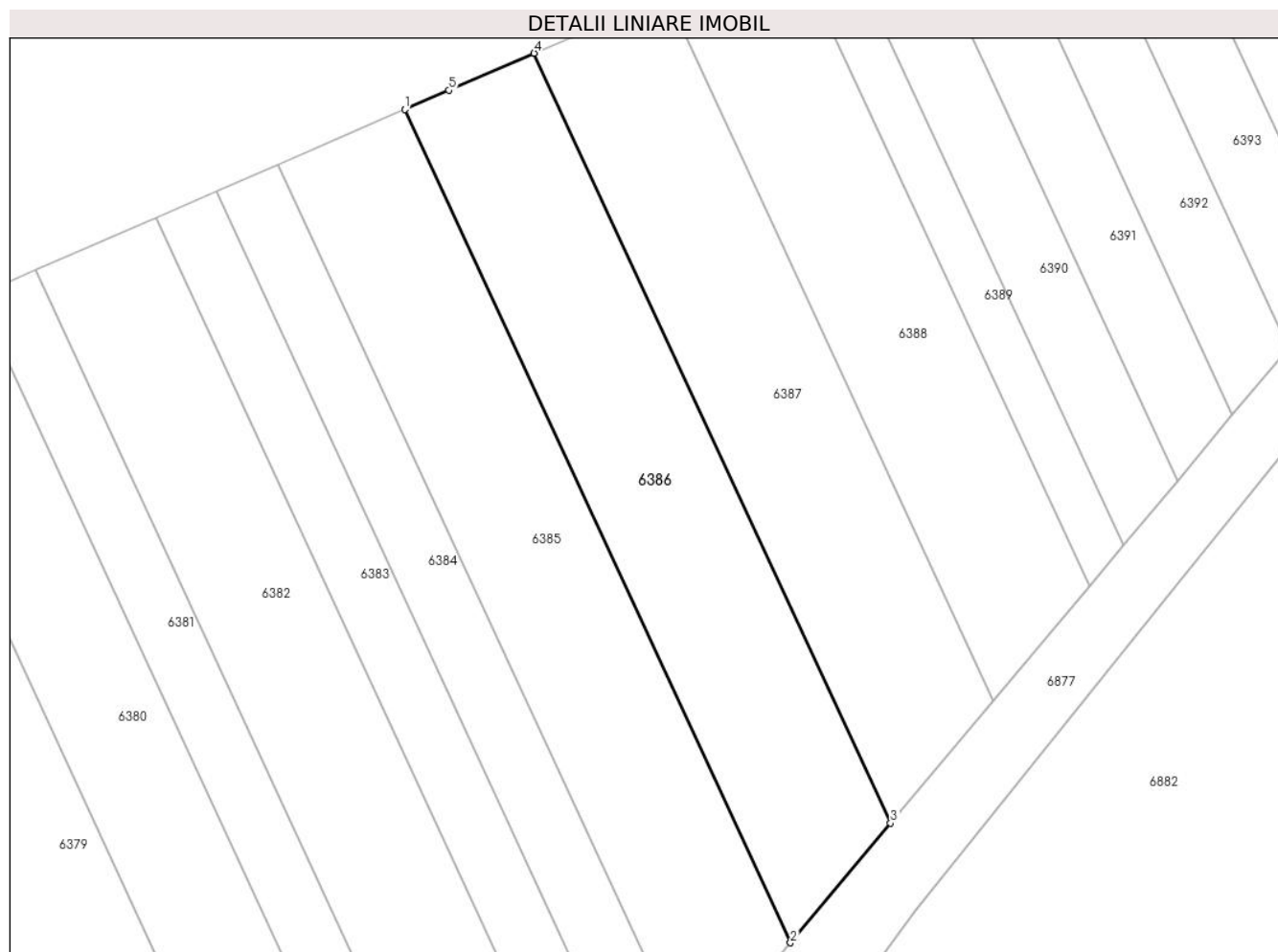
Inscrieri privind dezmembramintele dreptului de proprietate, drepturi reale de garanție și sarcini	Referințe
NU SUNT	

Anexa Nr. 1 La Partea I

Teren

Nr cadastral	Suprafața (mp)*	Observații / Referințe
	762	Diferenta de suprafata se afla sub culoarul de autostrada si la ID 6270

* Suprafața este determinată în planul de proiecție Stereo 70.



Date referitoare la teren

Crt	Categorie folosință	Intravilan	Suprafața (mp)	Tarla	Parcelă	Nr. topo	Observații / Referințe
1	arabil	NU	762	-	1429/19	-	

Lungime Segmente

1) Valorile lungimilor segmentelor sunt obținute din proiecție în plan.

Punct început	X / Y	Punct sfârșit	X / Y	Lungime segment (** (m)
1	373.418,812 493.501,367	2	373.448,994 493.436,229	71.79
2	373.448,994 493.436,229	3	373.456,828 493.445,577	12.197
3	373.456,828 493.445,577	4	373.428,941 493.505,763	66.333
4	373.428,941 493.505,763	5	373.422,268 493.502,867	7.274
5	373.422,268 493.502,867	1	373.418,812 493.501,367	3.767

**** Lungimile segmentelor sunt determinate în planul de proiecţie Stereo 70 şi sunt rotunjite la 1 milimetru.**

***** Distanţa dintre puncte este formată din segmente cumulate ce sunt mai mici decât valoarea 1 milimetru.**

**DATE DESPRE IMOBILUL NR. 6387**

Oficiul de Cadastru și Publicitate Imobiliară ALBA
Biroul de Cadastru și Publicitate Imobiliară Alba Iulia

A. Partea I. Descrierea imobilului

TEREN Extravilan

Adresa: Jud. Alba

Nr. Crt	Nr cadastral Nr. topografic	Suprafața* (mp)	Observații / Referințe
A1		719	Sector cadastral:68 Teren neimprejmuit; Diferenta de suprafata se afla sub culoarul de autostrada si la ID 6271

B. Partea II. Proprietari și acte

Inscrieri privitoare la dreptul de proprietate și alte drepturi reale		Referințe
/		
Act Administrativ nr. 7107/1487, din 27/01/1997 emis de CJPSDPAT ALBA;		
B1	Intabulare, drept de PROPRIETATE, dobandit prin Reconstituire, cota actuala 1/1 1) MOISE VASILE	A1

C. Partea III. SARCINI .

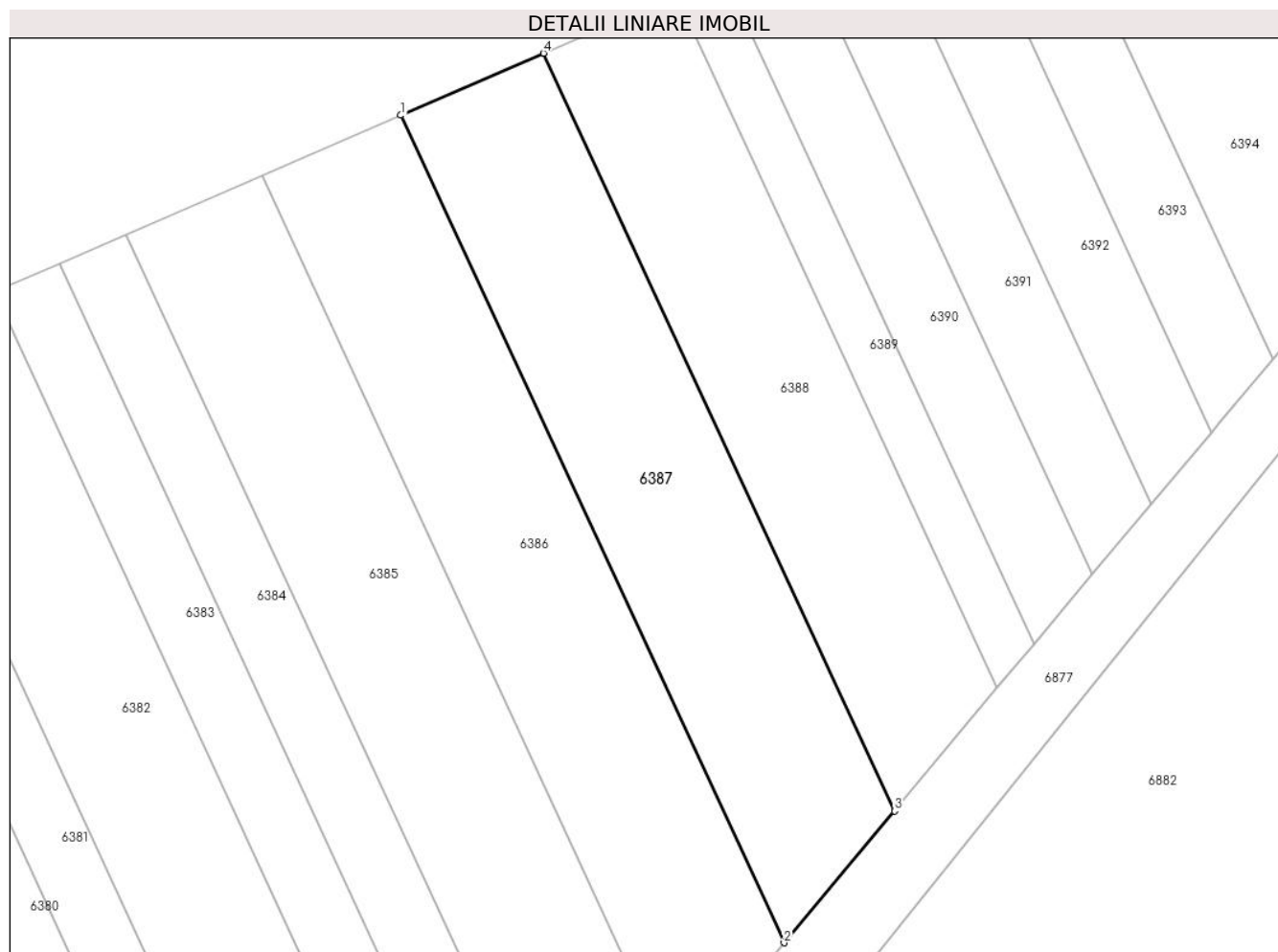
Inscrieri privind dezmembramintele dreptului de proprietate, drepturi reale de garanție și sarcini	Referințe
NU SUNT	

Anexa Nr. 1 La Partea I

Teren

Nr cadastral	Suprafața (mp)*	Observații / Referințe
	719	Diferenta de suprafata se afla sub culoarul de autostrada si la ID 6271

* Suprafața este determinată în planul de proiecție Stereo 70.



Date referitoare la teren

Crt	Categorie folosință	Intra vilan	Suprafața (mp)	Tarla	Parcelă	Nr. topo	Observații / Referințe
1	arabil	NU	719	-	1429/20	-	

Lungime Segmente

1) Valorile lungimilor segmentelor sunt obținute din proiecție în plan.

Punct început	X / Y	Punct sfârșit	X / Y	Lungime segment (** (m)
1	373.428,941 493.505,763	2	373.456,828 493.445,577	66.333
2	373.456,828 493.445,577	3	373.464,864 493.455,165	12.51
3	373.464,864 493.455,165	4	373.439,33 493.510,272	60.735
4	373.439,33 493.510,272	1	373.428,941 493.505,763	11.325

** Lungimile segmentelor sunt determinate în planul de proiecție Stereo 70 și sunt rotunjite la 1 milimetru.

***** Distanţa dintre puncte este formată din segmente cumulate ce sunt mai mici decât valoarea 1 milimetru.**

**DATE DESPRE IMOBILUL NR. 6388**

Oficiul de Cadastru și Publicitate Imobiliară ALBA
Biroul de Cadastru și Publicitate Imobiliară Alba Iulia

A. Partea I. Descrierea imobilului

TEREN Extravilan

Adresa: Jud. Alba

Nr. Crt	Nr cadastral Nr. topografic	Suprafața* (mp)	Observații / Referințe
A1		614	Sector cadastral:68 Teren neimprejmuit; Diferenta de suprafata se afla sub culoarul de autostrada si la ID 6272

B. Partea II. Proprietari și acte

Inscrieri privitoare la dreptul de proprietate și alte drepturi reale		Referințe
/		
Act Administrativ nr. 7034/1013, din 14/09/1995 emis de CJPSDPAT ALBA;		
B1	Intabulare, drept de PROPRIETATE, dobandit prin Reconstituire, cota actuala 1/1 1) ROTARU AVRAM	A1

C. Partea III. SARCINI .

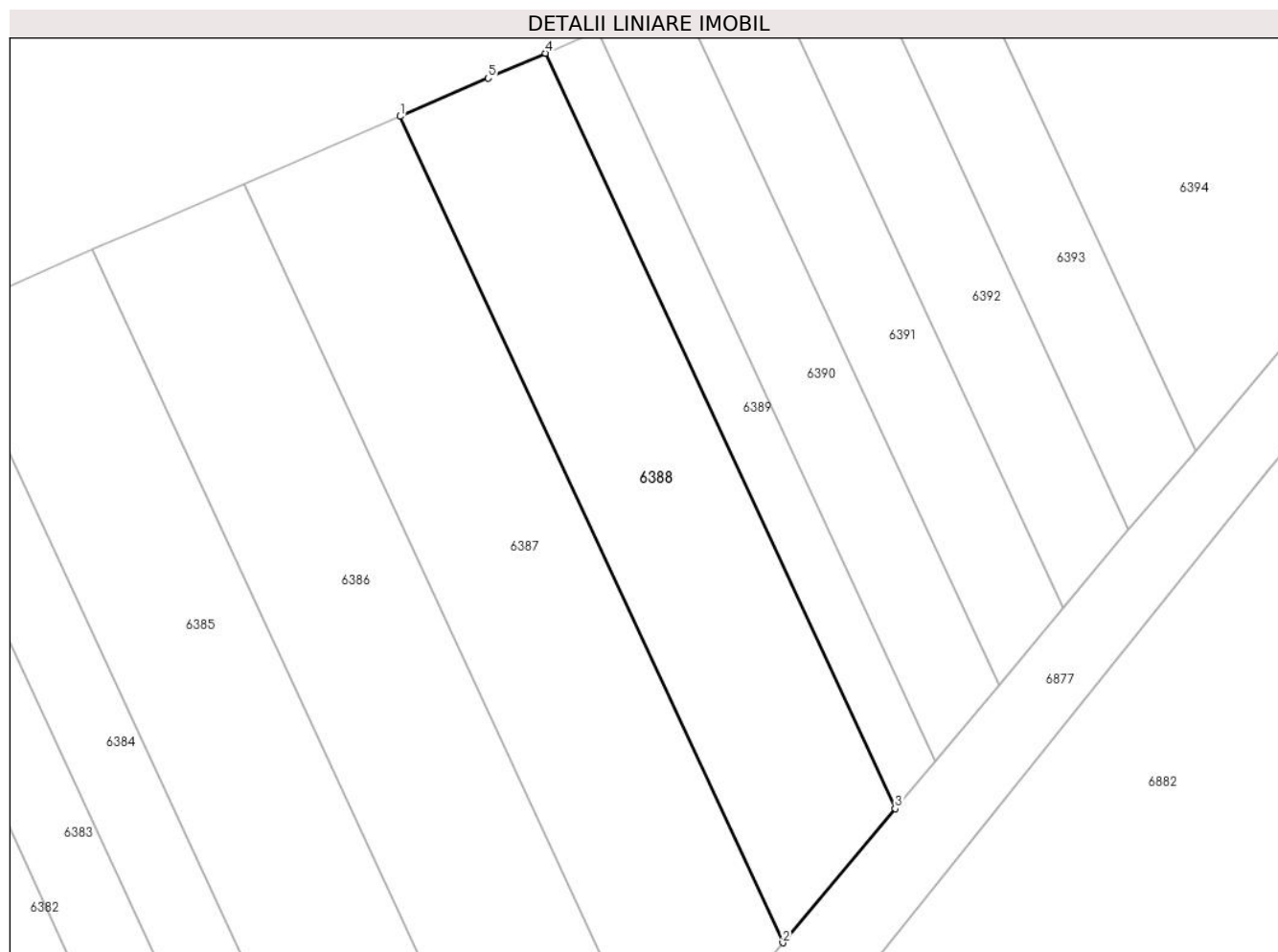
Inscrieri privind dezmembramintele dreptului de proprietate, drepturi reale de garanție și sarcini	Referințe
NU SUNT	

Anexa Nr. 1 La Partea I

Teren

Nr cadastral	Suprafața (mp)*	Observații / Referințe
	614	Diferenta de suprafata se afla sub culoarul de autostrada si la ID 6272

* Suprafața este determinată în planul de proiecție Stereo 70.



Date referitoare la teren

Crt	Categorie folosință	Intravilan	Suprafața (mp)	Tarla	Parcelă	Nr. topo	Observații / Referințe
1	arabil	NU	614	-	1429/21	-	

Lungime Segmente

1) Valorile lungimilor segmentelor sunt obținute din proiecție în plan.

Punct început	X / Y	Punct sfârșit	X / Y	Lungime segment (** (m)
1	373.439,33 493.510,272	2	373.464,864 493.455,165	60.735
2	373.464,864 493.455,165	3	373.472,359 493.464,107	11.667
3	373.472,359 493.464,107	4	373.449,02 493.514,477	55.515
4	373.449,02 493.514,477	5	373.445,201 493.512,82	4.163
5	373.445,201 493.512,82	1	373.439,33 493.510,272	6.4

**** Lungimile segmentelor sunt determinate în planul de proiecție Stereo 70 și sunt rotunjite la 1 milimetru.**

***** Distanța dintre puncte este formată din segmente cumulate ce sunt mai mici decât valoarea 1 milimetru.**

**DATE DESPRE IMOBILUL NR. 6389**

Oficiul de Cadastru și Publicitate Imobiliară ALBA
Biroul de Cadastru și Publicitate Imobiliară Alba Iulia

A. Partea I. Descrierea imobilului

TEREN Extravilan

Adresa: Jud. Alba

Nr. Crt	Nr cadastral Nr. topografic	Suprafața* (mp)	Observații / Referințe
A1		205	Sector cadastral:68 Teren neimprejmuit; Diferenta de suprafata se afla sub culoarul de autostrada si la ID 6273

B. Partea II. Proprietari și acte

Inscrieri privitoare la dreptul de proprietate și alte drepturi reale		Referințe
/		
Act Administrativ nr. 5207/485, din 05/12/1994 emis de CJPSDPAT ALBA;		
B1	Intabulare, drept de PROPRIETATE, dobandit prin Reconstituire, cota actuala 1/1 1) ADAM J AURELIA	A1

C. Partea III. SARCINI .

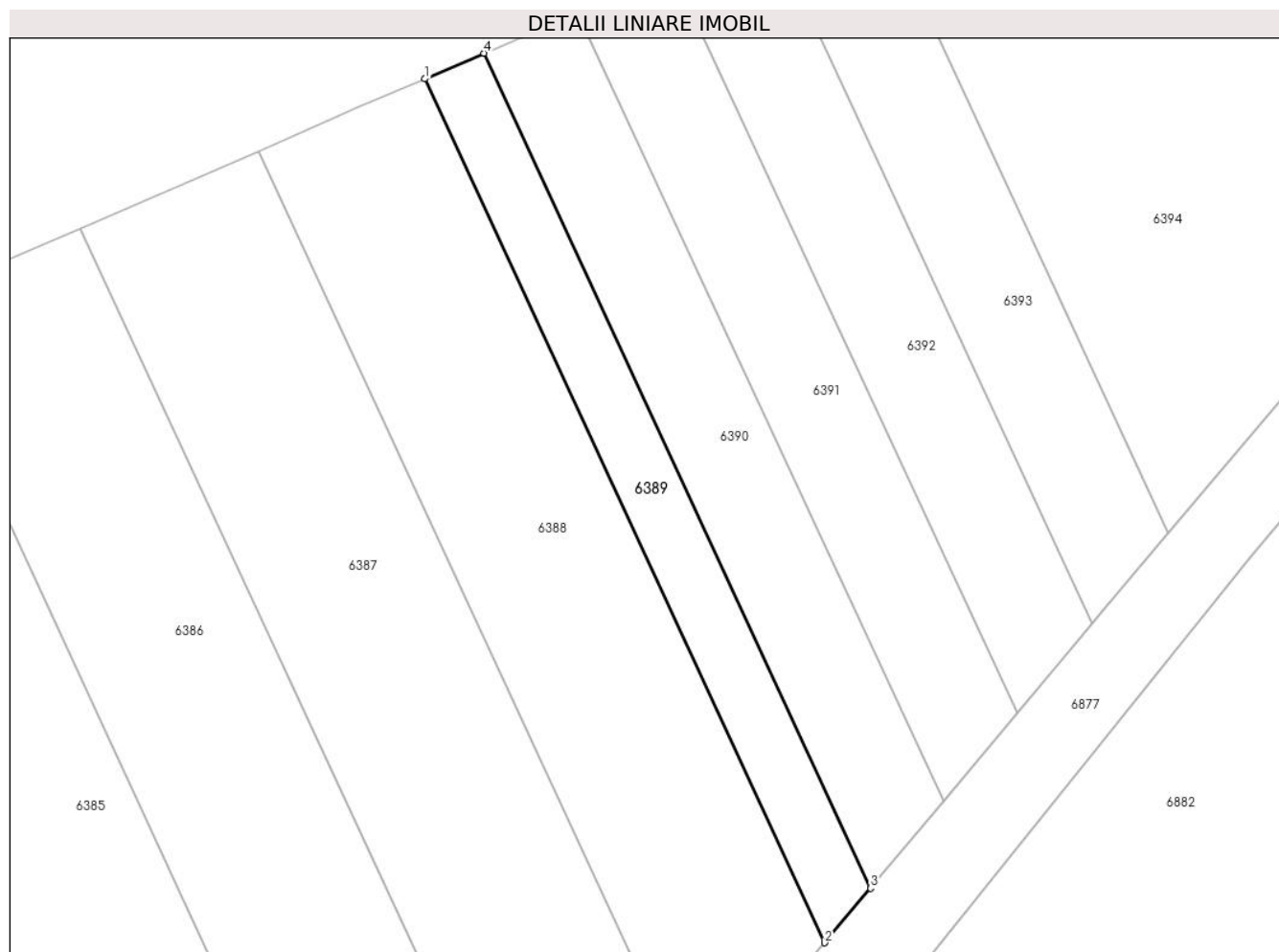
Inscrieri privind dezmembramintele dreptului de proprietate, drepturi reale de garanție și sarcini	Referințe
NU SUNT	

Anexa Nr. 1 La Partea I

Teren

Nr cadastral	Suprafața (mp)*	Observații / Referințe
	205	Diferenta de suprafata se afla sub culoarul de autostrada si la ID 6273

* Suprafața este determinată în planul de proiecție Stereo 70.



Date referitoare la teren

Crt	Categorie folosință	Intra vilan	Suprafața (mp)	Tarla	Parcelă	Nr. topo	Observații / Referințe
1	arabil	NU	205	-	1429/15	-	

Lungime Segmente

1) Valorile lungimilor segmentelor sunt obținute din proiecție în plan.

Punct început	X / Y	Punct sfârșit	X / Y	Lungime segment (** (m)
1	373.449,02 493.514,477	2	373.472,359 493.464,107	55.515
2	373.472,359 493.464,107	3	373.475,026 493.467,288	4.152
3	373.475,026 493.467,288	4	373.452,467 493.515,973	53.657
4	373.452,467 493.515,973	1	373.449,02 493.514,477	3.758

** Lungimile segmentelor sunt determinate în planul de proiecție Stereo 70 și sunt rotunjite la 1 milimetru.

***** Distanţa dintre puncte este formată din segmente cumulate ce sunt mai mici decât valoarea 1 milimetru.**

**DATE DESPRE IMOBILUL NR. 6390**

Oficiul de Cadastru și Publicitate Imobiliară ALBA
Biroul de Cadastru și Publicitate Imobiliară Alba Iulia

A. Partea I. Descrierea imobilului

TEREN Extravilan

Adresa: Jud. Alba

Nr. Crt	Nr cadastral Nr. topografic	Suprafața* (mp)	Observații / Referințe
A1		312	Sector cadastral:68 Teren neimprejmuit; Diferenta de suprafata se afla sub culoarul de autostrada si la ID 6274

B. Partea II. Proprietari și acte

Inscrieri privitoare la dreptul de proprietate și alte drepturi reale		Referințe
/		
Act Administrativ nr. 5252/626, din 27/02/1995 emis de CJPSDPAT ALBA;		
B1	Intabulare, drept de PROPRIETATE, dobandit prin Reconstituire, cota actuala 1/1 1) CANDIN T IOAN 2) BERGHIA T VICTORIA 3) TODOR T CORNELIA 4) CANDIN T TOMA 5) FIAȘI T ANA	A1

C. Partea III. SARCINI .

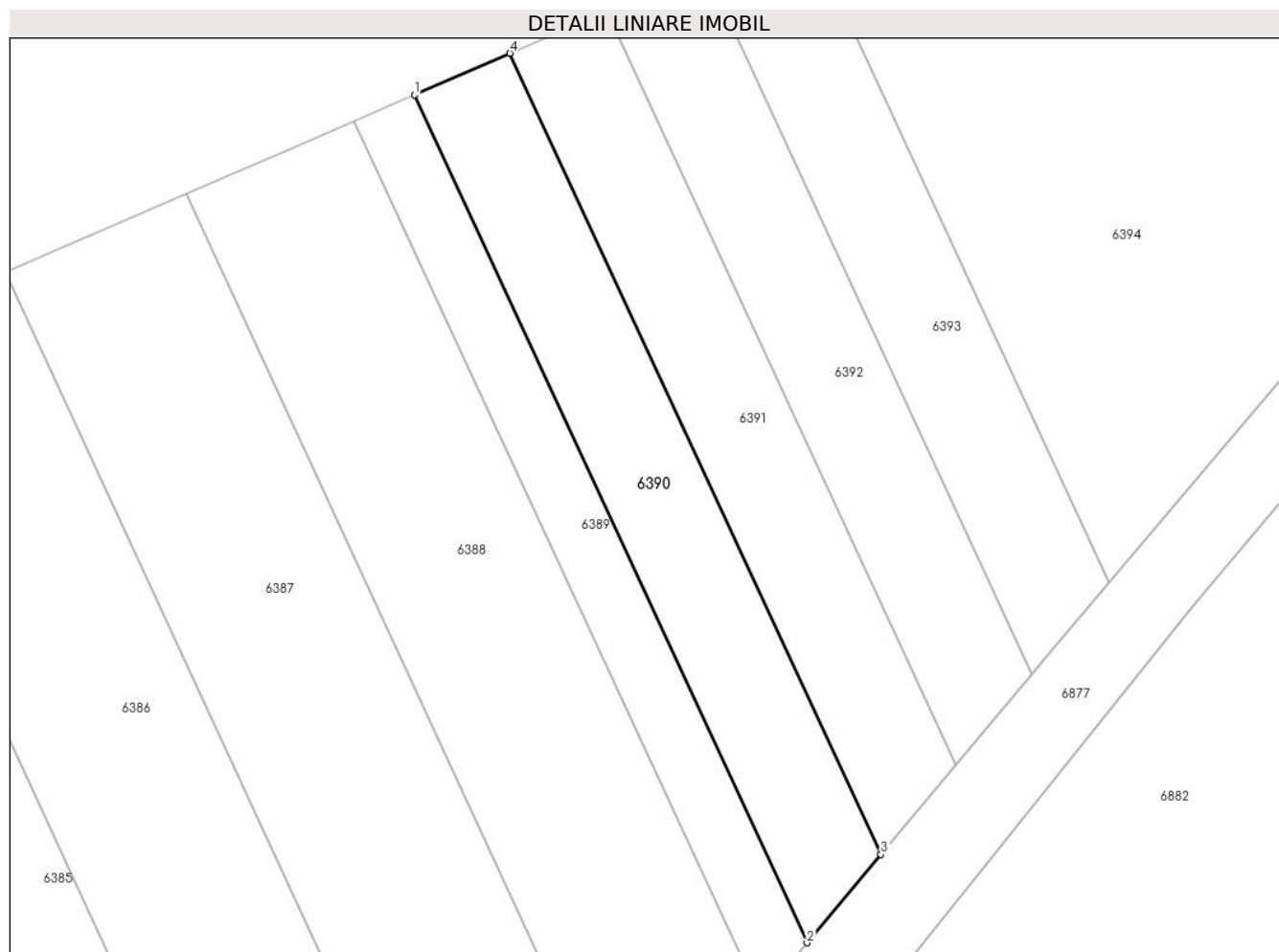
Inscrieri privind dezmembramintele dreptului de proprietate, drepturi reale de garanție și sarcini	Referințe
NU SUNT	

Anexa Nr. 1 La Partea I

Teren

Nr cadastral	Suprafața (mp)*	Observații / Referințe
	312	Diferenta de suprafata se afla sub culoarul de autostrada si la ID 6274

* Suprafața este determinată în planul de proiecție Stereo 70.



Date referitoare la teren

Crt	Categorie folosință	Intravilan	Suprafața (mp)	Tarla	Parcelă	Nr. topo	Observații / Referințe
1	arabil	NU	312	-	1429/13	-	

Lungime Segmente

1) Valorile lungimilor segmentelor sunt obținute din proiecție în plan.

Punct început	X / Y	Punct sfârșit	X / Y	Lungime segment (** (m)
1	373.452,467 493.515,973	2	373.475,026 493.467,288	53.657
2	373.475,026 493.467,288	3	373.479,27 493.472,352	6.607
3	373.479,27 493.472,352	4	373.457,954 493.518,355	50.701
4	373.457,954 493.518,355	1	373.452,467 493.515,973	5.982

** Lungimile segmentelor sunt determinate în planul de proiecție Stereo 70 și sunt rotunjite la 1 milimetru.

***** Distanţa dintre puncte este formată din segmente cumulate ce sunt mai mici decât valoarea 1 milimetru.**

**DATE DESPRE IMOBILUL NR. 6391**

Oficiul de Cadastru și Publicitate Imobiliară ALBA
Biroul de Cadastru și Publicitate Imobiliară Alba Iulia

A. Partea I. Descrierea imobilului

TEREN Extravilan

Adresa: Jud. Alba

Nr. Crt	Nr cadastral Nr. topografic	Suprafața* (mp)	Observații / Referințe
A1		299	Sector cadastral:68 Teren neimprejmuit; Diferenta de suprafata se afla sub culoarul de autostrada si la ID 6275

B. Partea II. Proprietari și acte

Inscrieri privitoare la dreptul de proprietate și alte drepturi reale		Referințe
/		
Act Administrativ nr. 5207/499, din 06/12/1994 emis de CJPSDPAT ALBA;		
B1	Intabulare, drept de PROPRIETATE, dobandit prin Reconstituire, cota actuala 1/1 1) VIOREL N VIOREL	A1

C. Partea III. SARCINI .

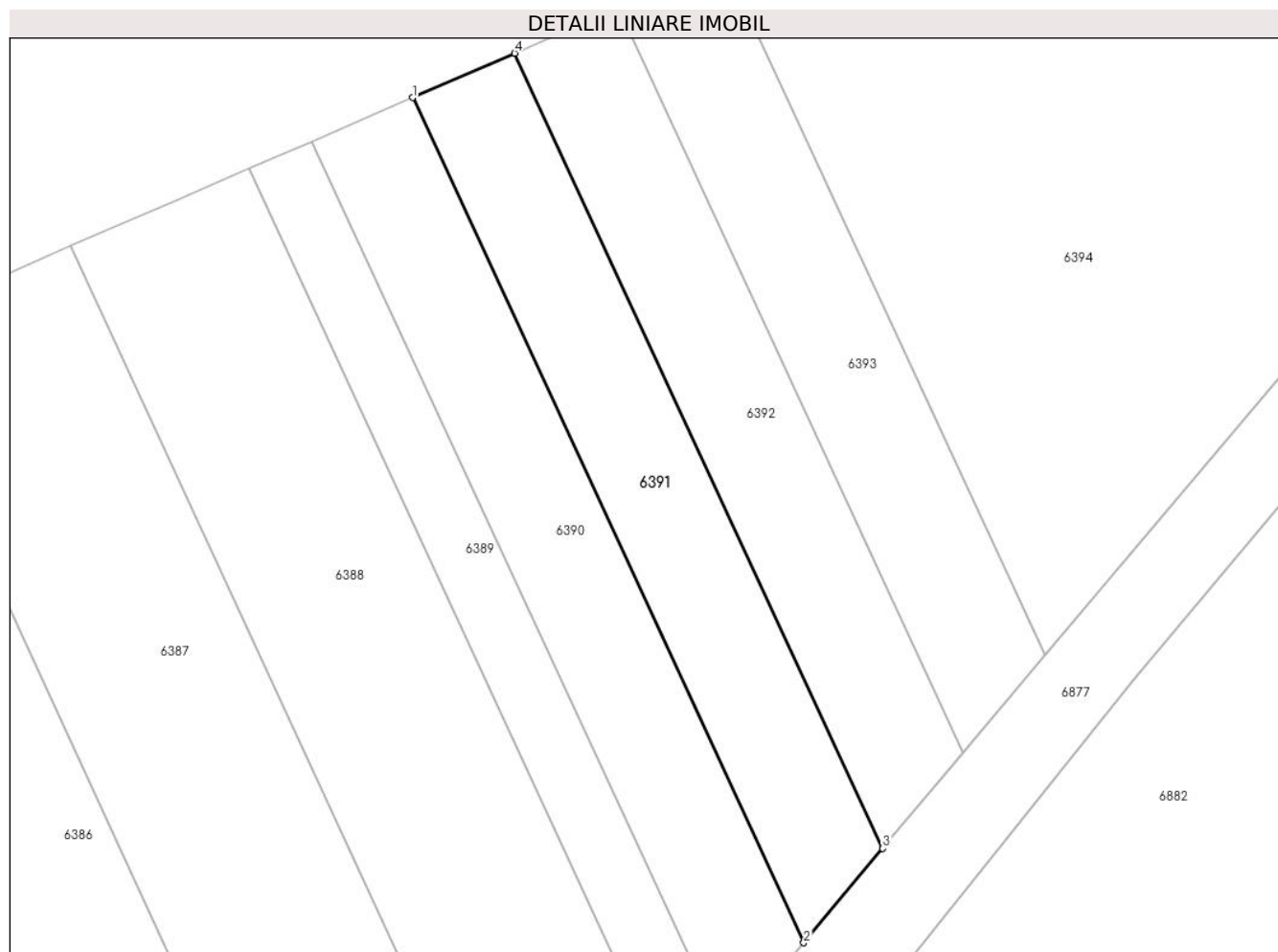
Inscrieri privind dezmembramintele dreptului de proprietate, drepturi reale de garanție și sarcini	Referințe
NU SUNT	

Anexa Nr. 1 La Partea I

Teren

Nr cadastral	Suprafața (mp)*	Observații / Referințe
	299	Diferenta de suprafata se afla sub culoarul de autostrada si la ID 6275

* Suprafața este determinată în planul de proiecție Stereo 70.



Date referitoare la teren

Crt	Categorie folosință	Intravilan	Suprafața (mp)	Tarla	Parcelă	Nr. topo	Observații / Referințe
1	arabil	NU	299	-	1429/12	-	

Lungime Segmente

1) Valorile lungimilor segmentelor sunt obținute din proiecție în plan.

Punct început	X / Y	Punct sfârșit	X / Y	Lungime segment (** (m)
1	373.457,954 493.518,355	2	373.479,27 493.472,352	50.701
2	373.479,27 493.472,352	3	373.483,577 493.477,491	6.705
3	373.483,577 493.477,491	4	373.463,523 493.520,771	47.7
4	373.463,523 493.520,771	1	373.457,954 493.518,355	6.07

** Lungimile segmentelor sunt determinate în planul de proiecție Stereo 70 și sunt rotunjite la 1 milimetru.

***** Distanţa dintre puncte este formată din segmente cumulate ce sunt mai mici decât valoarea 1 milimetru.**

**DATE DESPRE IMOBILUL NR. 6392**

Oficiul de Cadastru și Publicitate Imobiliară ALBA
Biroul de Cadastru și Publicitate Imobiliară Alba Iulia

A. Partea I. Descrierea imobilului

TEREN Extravilan

Adresa: Jud. Alba

Nr. Crt	Nr cadastral Nr. topografic	Suprafața* (mp)	Observații / Referințe
A1		285	Sector cadastral:68 Teren neimprejmuit; Diferenta de suprafata se afla sub culoarul de autostrada si la ID 6276

B. Partea II. Proprietari și acte

Inscrieri privitoare la dreptul de proprietate și alte drepturi reale		Referințe
/		
Act Administrativ nr. 147/25, din 06/11/1992 emis de CJPSDPAT ALBA;		
B1	Intabulare, drept de PROPRIETATE, dobandit prin Reconstituire, cota actuala 1/1 1) DĂIAN VALER	A1

C. Partea III. SARCINI .

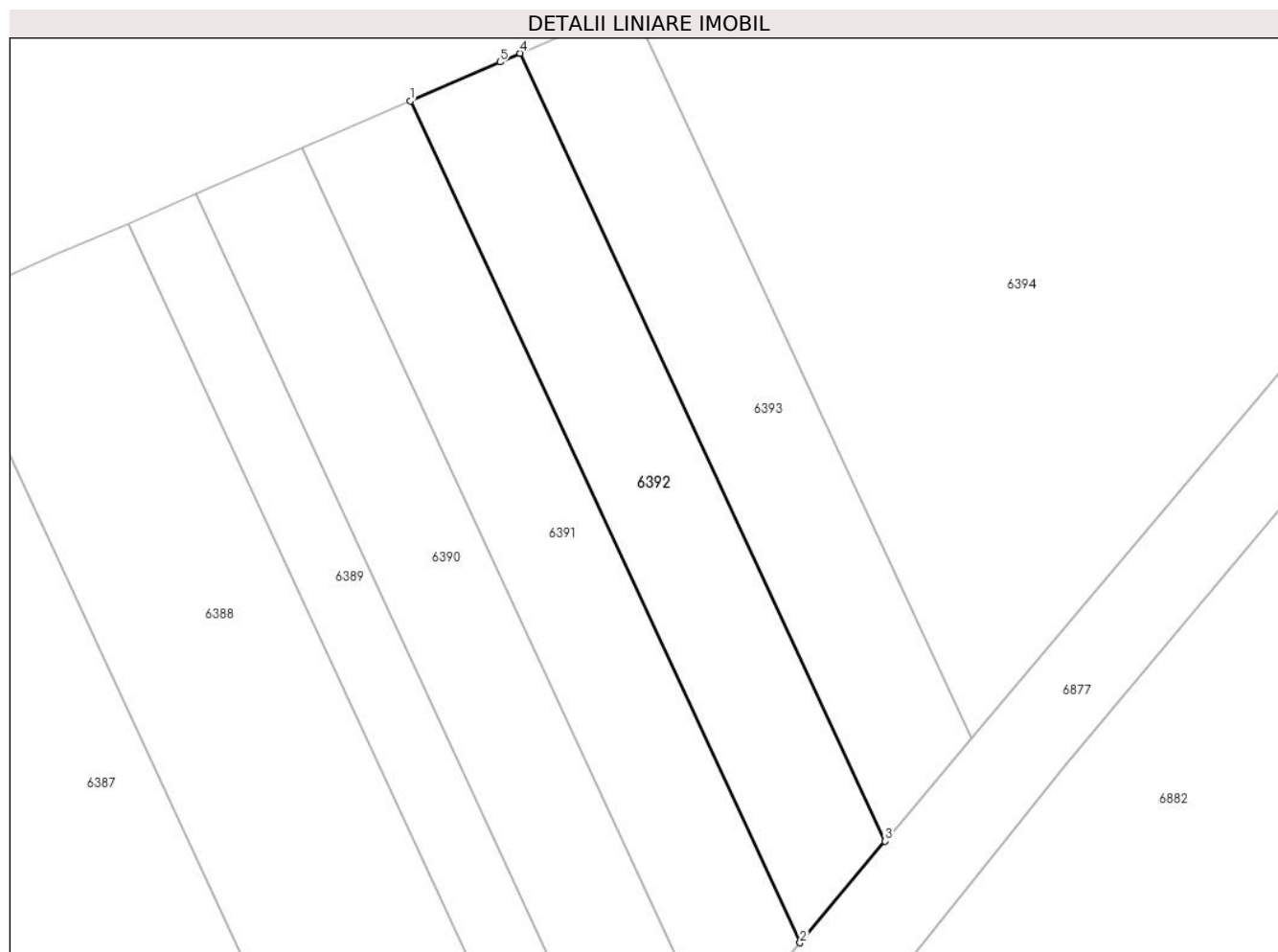
Inscrieri privind dezmembramintele dreptului de proprietate, drepturi reale de garanție și sarcini	Referințe
NU SUNT	

Anexa Nr. 1 La Partea I

Teren

Nr cadastral	Suprafața (mp)*	Observații / Referințe
	285	Diferenta de suprafata se afla sub culoarul de autostrada si la ID 6276

* Suprafața este determinată în planul de proiecție Stereo 70.



Date referitoare la teren

Crt	Categorie folosință	Intravilan	Suprafața (mp)	Tarla	Parcelă	Nr. topo	Observații / Referințe
1	arabil	NU	285	-	1429/1	-	

Lungime Segmente

1) Valorile lungimilor segmentelor sunt obținute din proiecție în plan.

Punct început	X / Y	Punct sfârșit	X / Y	Lungime segment (** (m)
1	373.463,523 493.520,771	2	373.483,577 493.477,491	47.7
2	373.483,577 493.477,491	3	373.487,95 493.482,709	6.808
3	373.487,95 493.482,709	4	373.469,177 493.523,225	44.654
4	373.469,177 493.523,225	5	373.468,135 493.522,773	1.136
5	373.468,135 493.522,773	1	373.463,523 493.520,771	5.028

**** Lungimile segmentelor sunt determinate în planul de proiecţie Stereo 70 şi sunt rotunjite la 1 milimetru.**

***** Distanţa dintre puncte este formată din segmente cumulate ce sunt mai mici decât valoarea 1 milimetru.**

**DATE DESPRE IMOBILUL NR. 6393**

Oficiul de Cadastru și Publicitate Imobiliară ALBA
Biroul de Cadastru și Publicitate Imobiliară Alba Iulia

A. Partea I. Descrierea imobilului

TEREN Extravilan

Adresa: Jud. Alba

Nr. Crt	Nr cadastral Nr. topografic	Suprafața* (mp)	Observații / Referințe
A1		270	Sector cadastral:68 Teren neimprejmuit; Diferenta de suprafata se afla sub culoarul de autostrada si la ID 6277

B. Partea II. Proprietari și acte

Inscrieri privitoare la dreptul de proprietate și alte drepturi reale		Referințe
/		
Act Administrativ nr. 5207/413, din 10/10/1994 emis de CJPSDPAT ALBA;		
B1	Intabulare, drept de PROPRIETATE, dobandit prin Reconstituire, cota actuala 1/1 1) STANCA N EMILIAN	A1

C. Partea III. SARCINI .

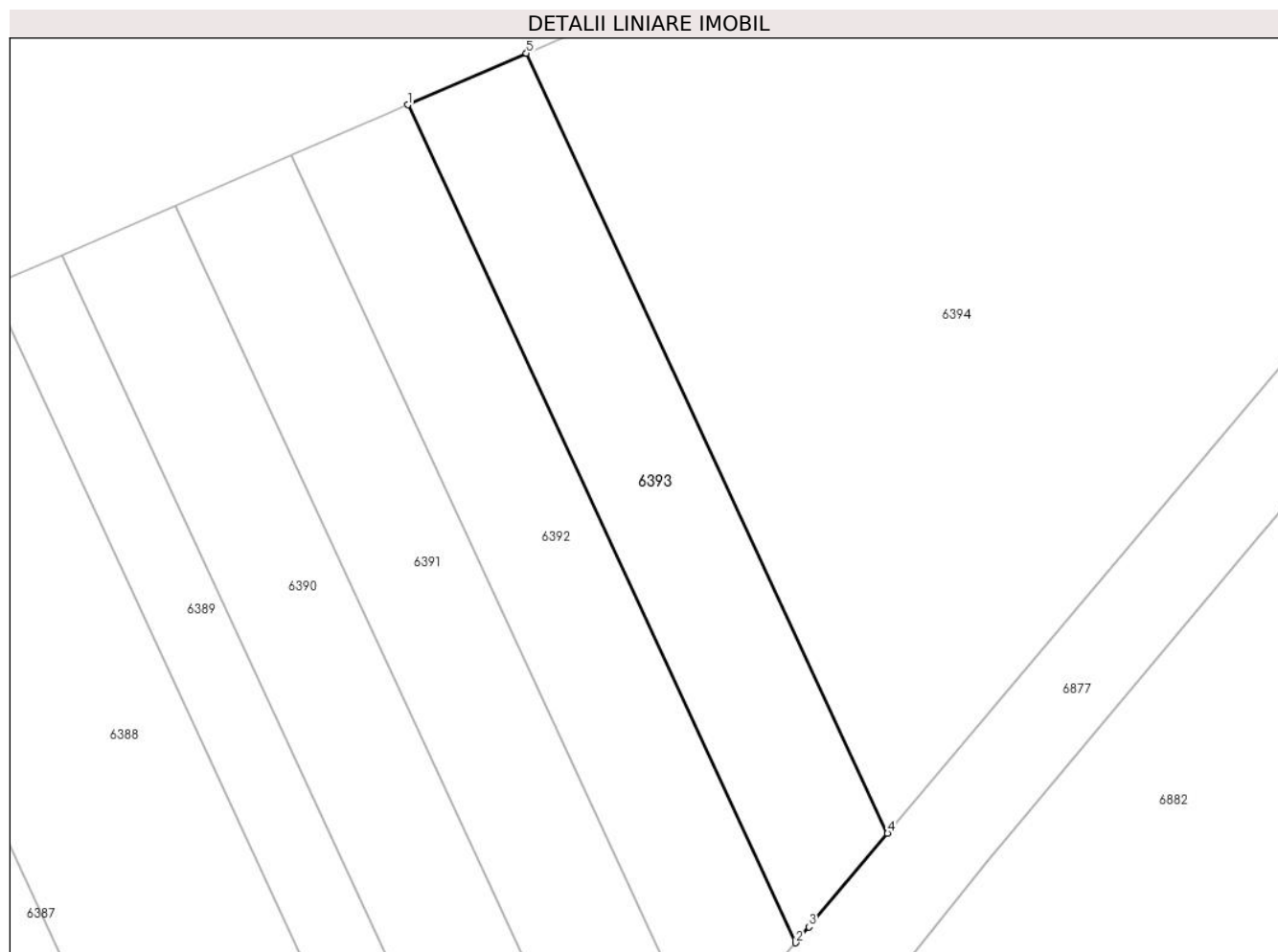
Inscrieri privind dezmembramintele dreptului de proprietate, drepturi reale de garanție și sarcini	Referințe
NU SUNT	

Anexa Nr. 1 La Partea I

Teren

Nr cadastral	Suprafața (mp)*	Observații / Referințe
	270	Diferenta de suprafata se afla sub culoarul de autostrada si la ID 6277

* Suprafața este determinată în planul de proiecție Stereo 70.



Date referitoare la teren

Crt	Categorie folosință	Intra vilan	Suprafața (mp)	Tarla	Parcelă	Nr. topo	Observații / Referințe
1	arabil	NU	270	-	1429/11	-	

Lungime Segmente

1) Valorile lungimilor segmentelor sunt obținute din proiecție în plan.

Punct început	X / Y	Punct sfârșit	X / Y	Lungime segment (** (m)
1	373.469,177 493.523,225	2	373.487,95 493.482,709	44.654
2	373.487,95 493.482,709	3	373.488,596 493.483,479	1.005
3	373.488,596 493.483,479	4	373.492,398 493.487,995	5.904
4	373.492,398 493.487,995	5	373.474,92 493.525,717	41.574
5	373.474,92 493.525,717	1	373.469,177 493.523,225	6.26

**** Lungimile segmentelor sunt determinate în planul de proiecţie Stereo 70 şi sunt rotunjite la 1 milimetru.**

***** Distanţa dintre puncte este formată din segmente cumulate ce sunt mai mici decât valoarea 1 milimetru.**

**DATE DESPRE IMOBILUL NR. 6394**

Oficiul de Cadastru și Publicitate Imobiliară ALBA
Biroul de Cadastru și Publicitate Imobiliară Alba Iulia

A. Partea I. Descrierea imobilului

TEREN Extravilan

Adresa: Jud. Alba

Nr. Crt	Nr cadastral Nr. topografic	Suprafața* (mp)	Observații / Referințe
A1	74338	1.445	Sector cadastral:68 Teren neimprejmuit;

B. Partea II. Proprietari și acte

Inscrieri privitoare la dreptul de proprietate și alte drepturi reale	Referințe
64366 / 17/12/2019	
Act Notarial nr. 2719, din 16/12/2019 emis de COMAN TEODOR IOAN;	
B4	A1
Intabulare, drept de PROPRIETATE, titlu cumpărare ca bun comun ,, dobândit prin Conventie, cota actuala 1/1	
1) SZEKELY ANGELICA, căsătorită cu	
2) SZEKELY ARPAD	

C. Partea III. SARCINI .

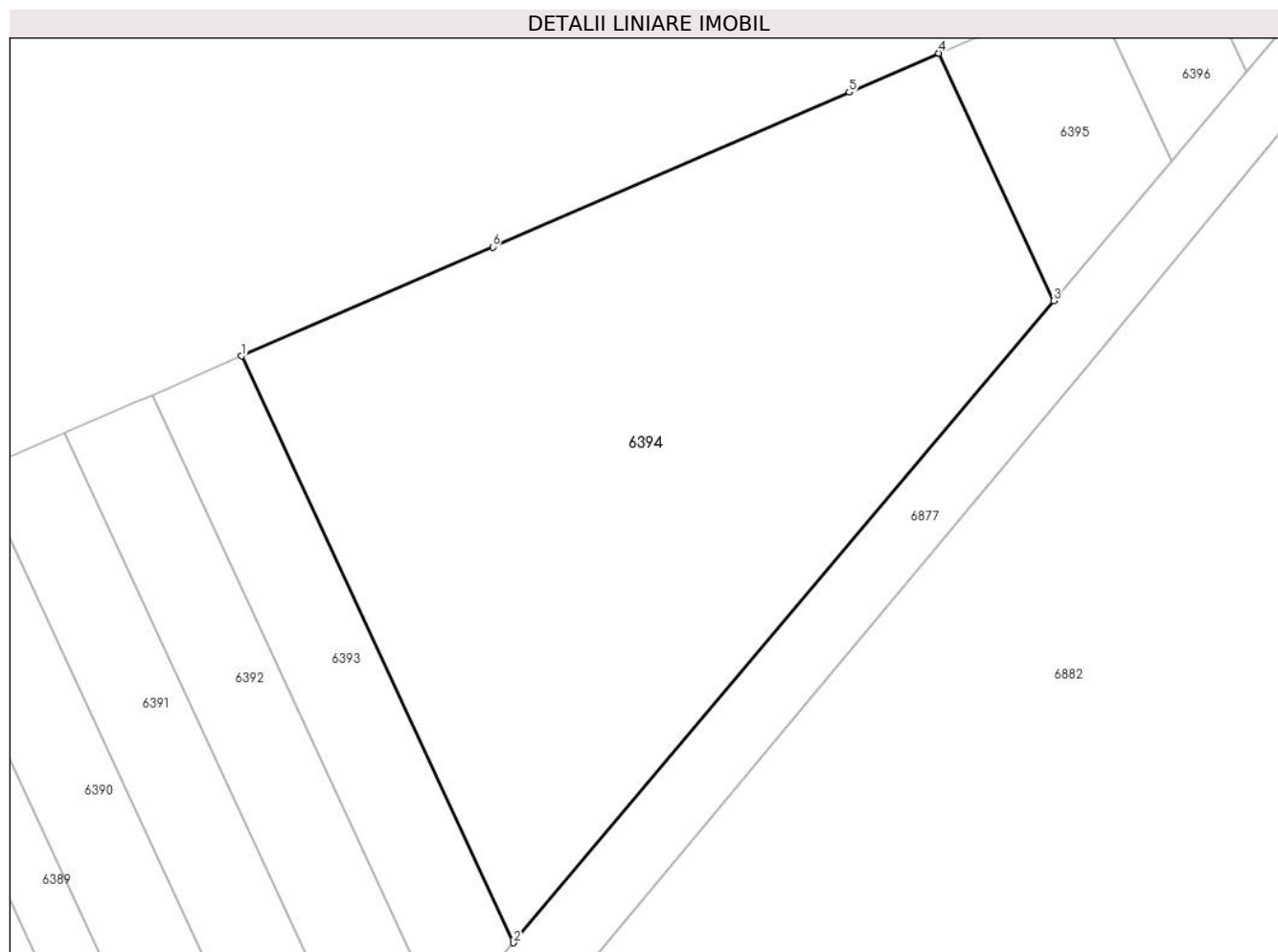
Inscrieri privind dezmembramintele dreptului de proprietate, drepturi reale de garanție și sarcini	Referințe
NU SUNT	

Anexa Nr. 1 La Partea I

Teren

Nr cadastral	Suprafața (mp)*	Observații / Referințe
74338	1.445	

* Suprafața este determinată în planul de proiecție Stereo 70.



Date referitoare la teren

Crt	Categorie folosință	Intra vilan	Suprafața (mp)	Tarla	Parcelă	Nr. topo	Observații / Referințe
1	arabil	NU	1.445	-	1429/9	-	NCP 419/3

Lungime Segmente

1) Valorile lungimilor segmentelor sunt obținute din proiecție în plan.

Punct început	X / Y	Punct sfârșit	X / Y	Lungime segment (** (m)
1	373.474,92 493.525,717	2	373.492,398 493.487,995	41.574
2	373.492,398 493.487,995	3	373.527,148 493.529,265	53.952
3	373.527,148 493.529,265	4	373.519,773 493.545,183	17.543
4	373.519,773 493.545,183	5	373.514,001 493.542,679	6.292
5	373.514,001 493.542,679	6	373.491,068 493.532,726	25.0

Punct început	X / Y	Punct sfârșit	X / Y	Lungime segment (** (m)
6	373.491,068 493.532,726	1	373.474,92 493.525,717	17.604

** Lungimile segmentelor sunt determinate în planul de proiecție Stereo 70 și sunt rotunjite la 1 milimetru.

*** Distanța dintre puncte este formată din segmente cumulate ce sunt mai mici decât valoarea 1 milimetru.

**DATE DESPRE IMOBILUL NR. 6395**

Oficiul de Cadastru și Publicitate Imobiliară ALBA
Biroul de Cadastru și Publicitate Imobiliară Alba Iulia

A. Partea I. Descrierea imobilului

TEREN Extravilan

Adresa: Jud. Alba

Nr. Crt	Nr cadastral Nr. topografic	Suprafața* (mp)	Observații / Referințe
A1		159	Sector cadastral:68 Teren neimprejmuit; Diferenta de suprafata se afla sub culoarul de autostrada si la ID 6279

B. Partea II. Proprietari și acte

Inscrieri privitoare la dreptul de proprietate și alte drepturi reale		Referințe
/		
Act Administrativ nr. 147/93, din 28/03/1994 emis de CJPSDPAT ALBA;		
B1	Intabulare, drept de PROPRIETATE, dobandit prin Reconstituire, cota actuala 1/1 1) VASILE T MONICA 2) MIȚARU T MIRCEA	A1

C. Partea III. SARCINI .

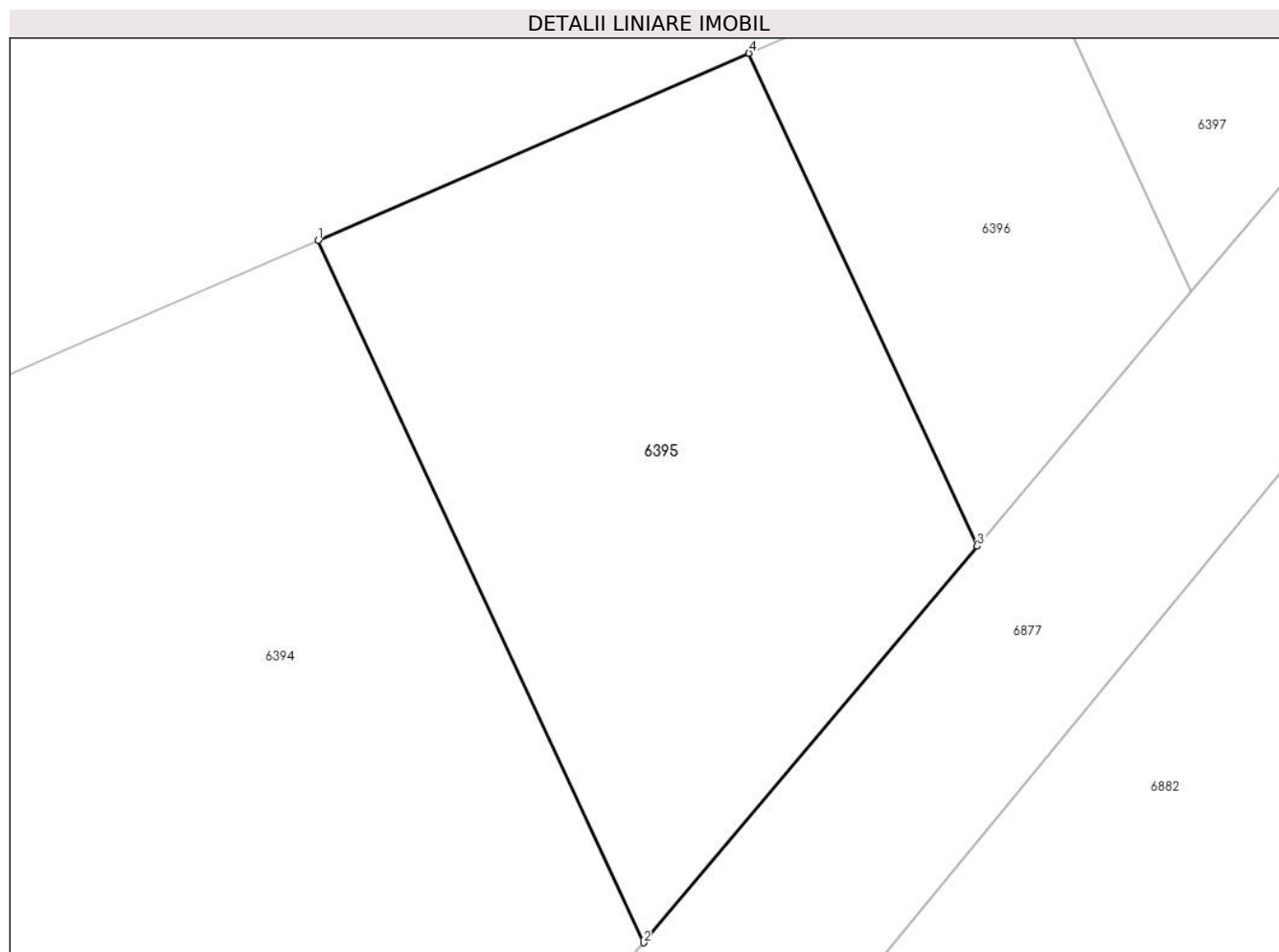
Inscrieri privind dezmembramintele dreptului de proprietate, drepturi reale de garanție și sarcini	Referințe
NU SUNT	

Anexa Nr. 1 La Partea I

Teren

Nr cadastral	Suprafața (mp)*	Observații / Referințe
	159	Diferenta de suprafata se afla sub culoarul de autostrada si la ID 6279

* Suprafața este determinată în planul de proiecție Stereo 70.



Date referitoare la teren

Crt	Categorie folosință	Intra vilan	Suprafața (mp)	Tarla	Parcelă	Nr. topo	Observații / Referințe
1	arabil	NU	159	-	1429/4	-	

Lungime Segmente

1) Valorile lungimilor segmentelor sunt obținute din proiecție în plan.

Punct început	X / Y	Punct sfârșit	X / Y	Lungime segment (** (m)
1	373.519,773 493.545,183	2	373.527,148 493.529,265	17.543
2	373.527,148 493.529,265	3	373.534,714 493.538,251	11.747
3	373.534,714 493.538,251	4	373.529,538 493.549,422	12.312
4	373.529,538 493.549,422	1	373.519,773 493.545,183	10.645

** Lungimile segmentelor sunt determinate în planul de proiecție Stereo 70 și sunt rotunjite la 1 milimetru.

***** Distanţa dintre puncte este formată din segmente cumulate ce sunt mai mici decât valoarea 1 milimetru.**

**DATE DESPRE IMOBILUL NR. 6396**

Oficiul de Cadastru și Publicitate Imobiliară ALBA
Biroul de Cadastru și Publicitate Imobiliară Alba Iulia

A. Partea I. Descrierea imobilului

TEREN Extravilan

Adresa: Jud. Alba

Nr. Crt	Nr cadastral Nr. topografic	Suprafața* (mp)	Observații / Referințe
A1		73	Sector cadastral:68 Teren neimprejmuit; Diferenta de suprafata se afla sub culoarul de autostrada si la ID 6280

B. Partea II. Proprietari și acte

Inscrieri privitoare la dreptul de proprietate și alte drepturi reale		Referințe
/		
Act Administrativ nr. 1782/238, din 12/07/1994 emis de CJPSDPAT ALBA;		
B1	Intabulare, drept de PROPRIETATE, dobandit prin Reconstituire, cota actuala 1/1 1) FRINCU I VICTOR	A1

C. Partea III. SARCINI .

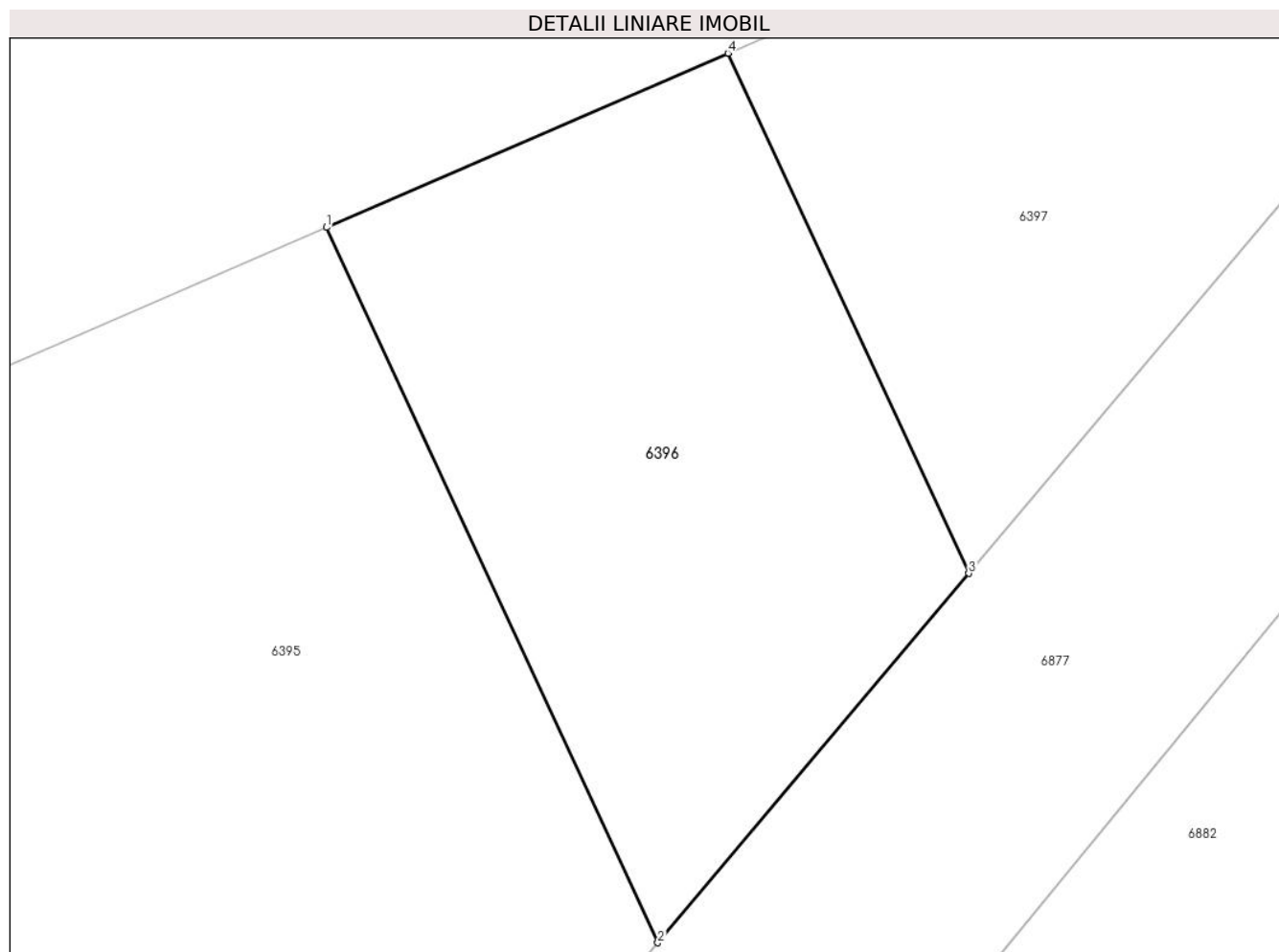
Inscrieri privind dezmembramintele dreptului de proprietate, drepturi reale de garanție și sarcini	Referințe
NU SUNT	

Anexa Nr. 1 La Partea I

Teren

Nr cadastral	Suprafața (mp)*	Observații / Referințe
	73	Diferenta de suprafata se afla sub culoarul de autostrada si la ID 6280

* Suprafața este determinată în planul de proiecție Stereo 70.



Date referitoare la teren

Crt	Categorie folosință	Intra vilan	Suprafața (mp)	Tarla	Parcelă	Nr. topo	Observații / Referințe
1	arabil	NU	73	-	1429/8	-	

Lungime Segmente

1) Valorile lungimilor segmentelor sunt obținute din proiecție în plan.

Punct început	X / Y	Punct sfârșit	X / Y	Lungime segment (** (m)
1	373.529,538 493.549,422	2	373.534,714 493.538,251	12.312
2	373.534,714 493.538,251	3	373.539,572 493.544,02	7.542
3	373.539,572 493.544,02	4	373.535,809 493.552,143	8.952
4	373.535,809 493.552,143	1	373.529,538 493.549,422	6.836

** Lungimile segmentelor sunt determinate în planul de proiecție Stereo 70 și sunt rotunjite la 1 milimetru.

***** Distanţa dintre puncte este formată din segmente cumulate ce sunt mai mici decât valoarea 1 milimetru.**

**DATE DESPRE IMOBILUL NR. 6397**

Oficiul de Cadastru și Publicitate Imobiliară ALBA
Biroul de Cadastru și Publicitate Imobiliară Alba Iulia

A. Partea I. Descrierea imobilului

TEREN Extravilan

Adresa: Jud. Alba

Nr. Crt	Nr cadastral Nr. topografic	Suprafața* (mp)	Observații / Referințe
A1		81	Sector cadastral:68 Teren neimprejmuit; Diferenta de suprafata se afla sub culoarul de autostrada si la ID 6281

B. Partea II. Proprietari și acte

Inscrieri privitoare la dreptul de proprietate și alte drepturi reale		Referințe
/		
Act Administrativ nr. 1782/275, din 01/08/1994 emis de CJPSDPAT ALBA;		
B1	Intabulare, drept de PROPRIETATE, dobandit prin Reconstituire, cota actuala 1/1 1) TUDORAN V RAVECA	A1

C. Partea III. SARCINI .

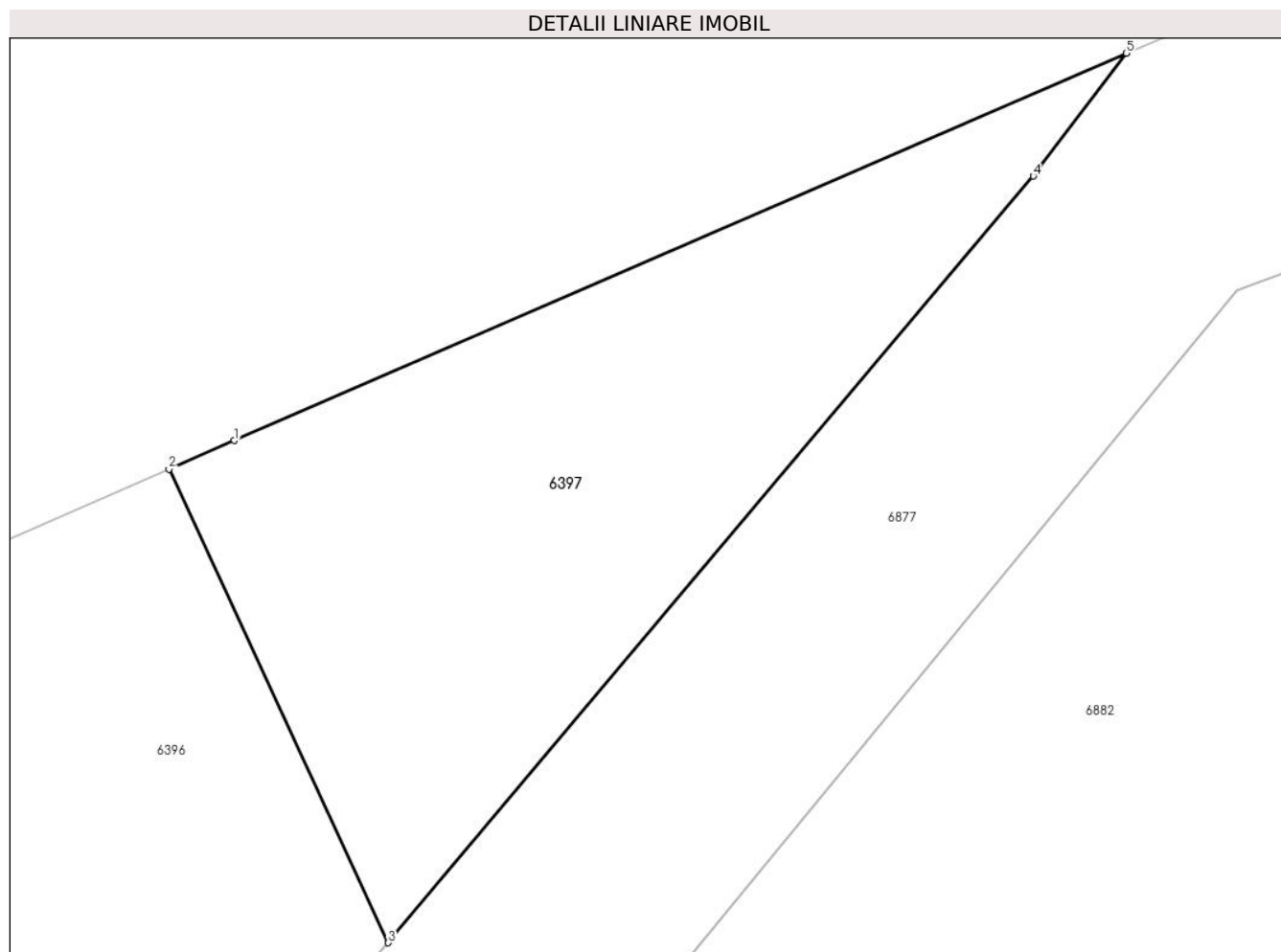
Inscrieri privind dezmembramintele dreptului de proprietate, drepturi reale de garanție și sarcini	Referințe
NU SUNT	

Anexa Nr. 1 La Partea I

Teren

Nr cadastral	Suprafața (mp)*	Observații / Referințe
	81	Diferenta de suprafata se afla sub culoarul de autostrada si la ID 6281

* Suprafața este determinată în planul de proiecție Stereo 70.



Date referitoare la teren

Crt	Categorie folosință	Intravilan	Suprafața (mp)	Tarla	Parcelă	Nr. topo	Observații / Referințe
1	arabil	NU	81	-	1429/7	-	

Lungime Segmente

1) Valorile lungimilor segmentelor sunt obținute din proiecție în plan.

Punct început	X / Y	Punct sfârșit	X / Y	Lungime segment (** (m)
1	373.536,935 493.552,632	2	373.535,809 493.552,143	1.228
2	373.535,809 493.552,143	3	373.539,572 493.544,02	8.952
3	373.539,572 493.544,02	4	373.550,643 493.557,168	17.188
4	373.550,643 493.557,168	5	373.552,244 493.559,276	2.647
5	373.552,244 493.559,276	1	373.536,935 493.552,632	16.689

**** Lungimile segmentelor sunt determinate în planul de proiecţie Stereo 70 şi sunt rotunjite la 1 milimetru.**

***** Distanţa dintre puncte este formată din segmente cumulate ce sunt mai mici decât valoarea 1 milimetru.**

**DATE DESPRE IMOBILUL NR. 6402**

Oficiul de Cadastru și Publicitate Imobiliară ALBA
Biroul de Cadastru și Publicitate Imobiliară Alba Iulia

A. Partea I. Descrierea imobilului

TEREN Extravilan

Adresa: Jud. Alba

Nr. Crt	Nr cadastral Nr. topografic	Suprafața* (mp)	Observații / Referințe
A1		556	Sector cadastral:68 Teren neimprejmuit; Diferenta de suprafata se afla sub culoarul de autostrada

B. Partea II. Proprietari și acte

Inscrieri privitoare la dreptul de proprietate și alte drepturi reale		Referințe
/		
Act Administrativ nr. 7002/927, din 10/07/1995 emis de CJPSDPAT ALBA (titlu de proprietate);		
B1	Intabulare, drept de PROPRIETATE, dobandit prin Reconstituire, cota actuala 1/1 1) SCHIOPU MARIA	A1

C. Partea III. SARCINI .

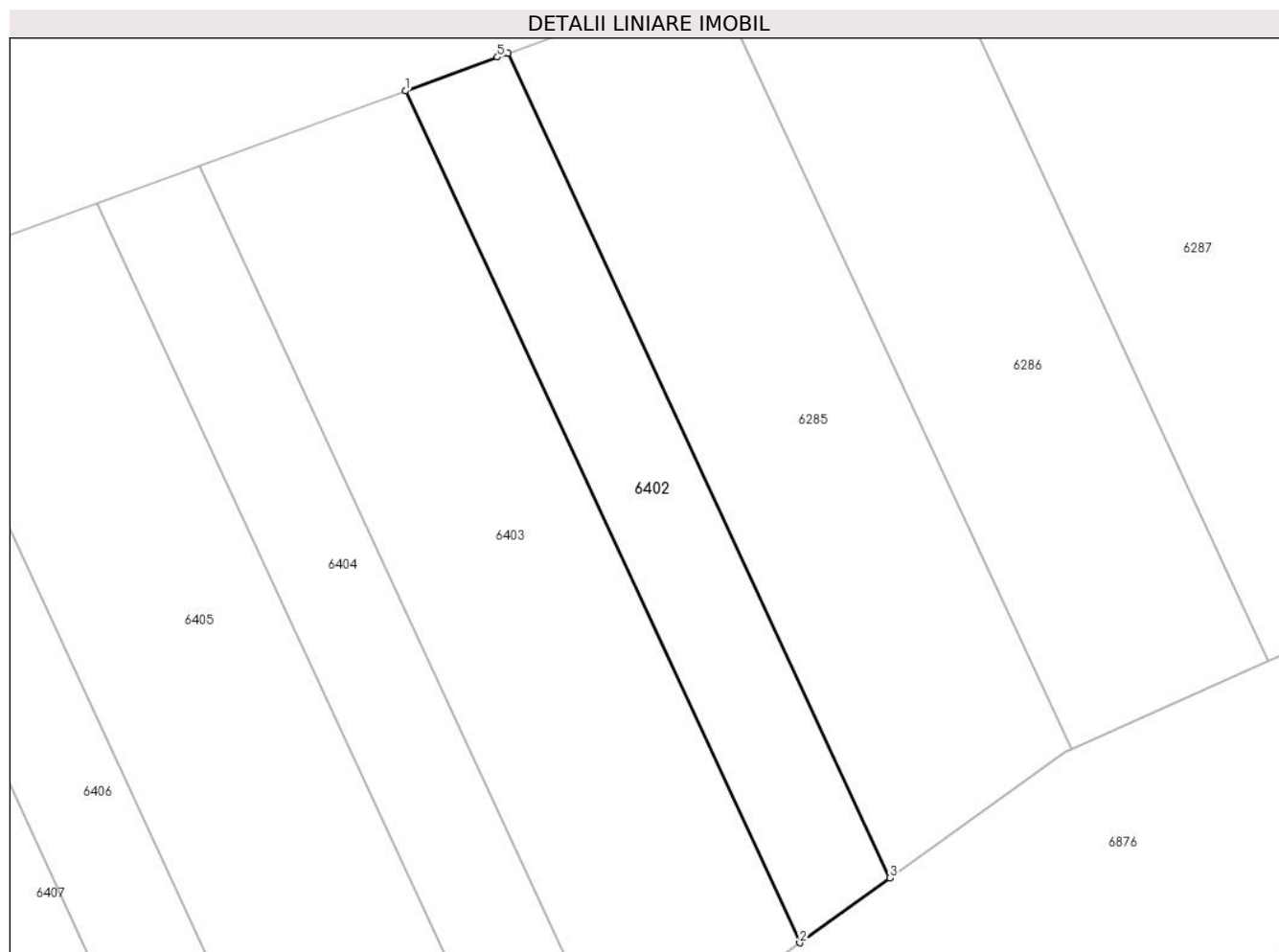
Inscrieri privind dezmembramintele dreptului de proprietate, drepturi reale de garanție și sarcini	Referințe
NU SUNT	

Anexa Nr. 1 La Partea I

Teren

Nr cadastral	Suprafața (mp)*	Observații / Referințe
	556	Diferenta de suprafata se afla sub culoarul de autostrada

* Suprafața este determinată în planul de proiecție Stereo 70.



Date referitoare la teren

Crt	Categorie folosință	Intra vilan	Suprafața (mp)	Tarla	Parcelă	Nr. topo	Observații / Referințe
1	arabil	NU	556	-	1429/116	-	

Lungime Segmente

1) Valorile lungimilor segmentelor sunt obținute din proiecție în plan.

Punct început	X / Y	Punct sfârșit	X / Y	Lungime segment (** (m)
1	372.604,668 493.166,4	2	372.633,958 493.103,186	69.67
2	372.633,958 493.103,186	3	372.640,663 493.107,995	8.25
3	372.640,663 493.107,995	4	372.612,304 493.169,198	67.454
4	372.612,304 493.169,198	5	372.611,512 493.168,906	0.844
5	372.611,512 493.168,906	1	372.604,668 493.166,4	7.288

**** Lungimile segmentelor sunt determinate în planul de proiecţie Stereo 70 şi sunt rotunjite la 1 milimetru.**

***** Distanţa dintre puncte este formată din segmente cumulate ce sunt mai mici decât valoarea 1 milimetru.**

**DATE DESPRE IMOBILUL NR. 6403**

Oficiul de Cadastru și Publicitate Imobiliară ALBA
Biroul de Cadastru și Publicitate Imobiliară Alba Iulia

A. Partea I. Descrierea imobilului

TEREN Extravilan

Adresa: Jud. Alba

Nr. Crt	Nr cadastral Nr. topografic	Suprafața* (mp)	Observații / Referințe
A1		1.163	Sector cadastral:68 Teren neimprejmuit; Diferenta de suprafata se afla sub culoarul de autostrada

B. Partea II. Proprietari și acte

Inscrieri privitoare la dreptul de proprietate și alte drepturi reale		Referințe
/		
Act Administrativ nr. 7087/1378, din 26/02/1996 emis de CJPSDPAT ALBA (titlu de proprietate);		
B1	Intabulare, drept de PROPRIETATE, dobandit prin Reconstituire, cota actuala 1/1 1) STANCA N EMILIAN 2) STANCA N NICOLAE 3) BEJU N MARIA	A1

C. Partea III. SARCINI .

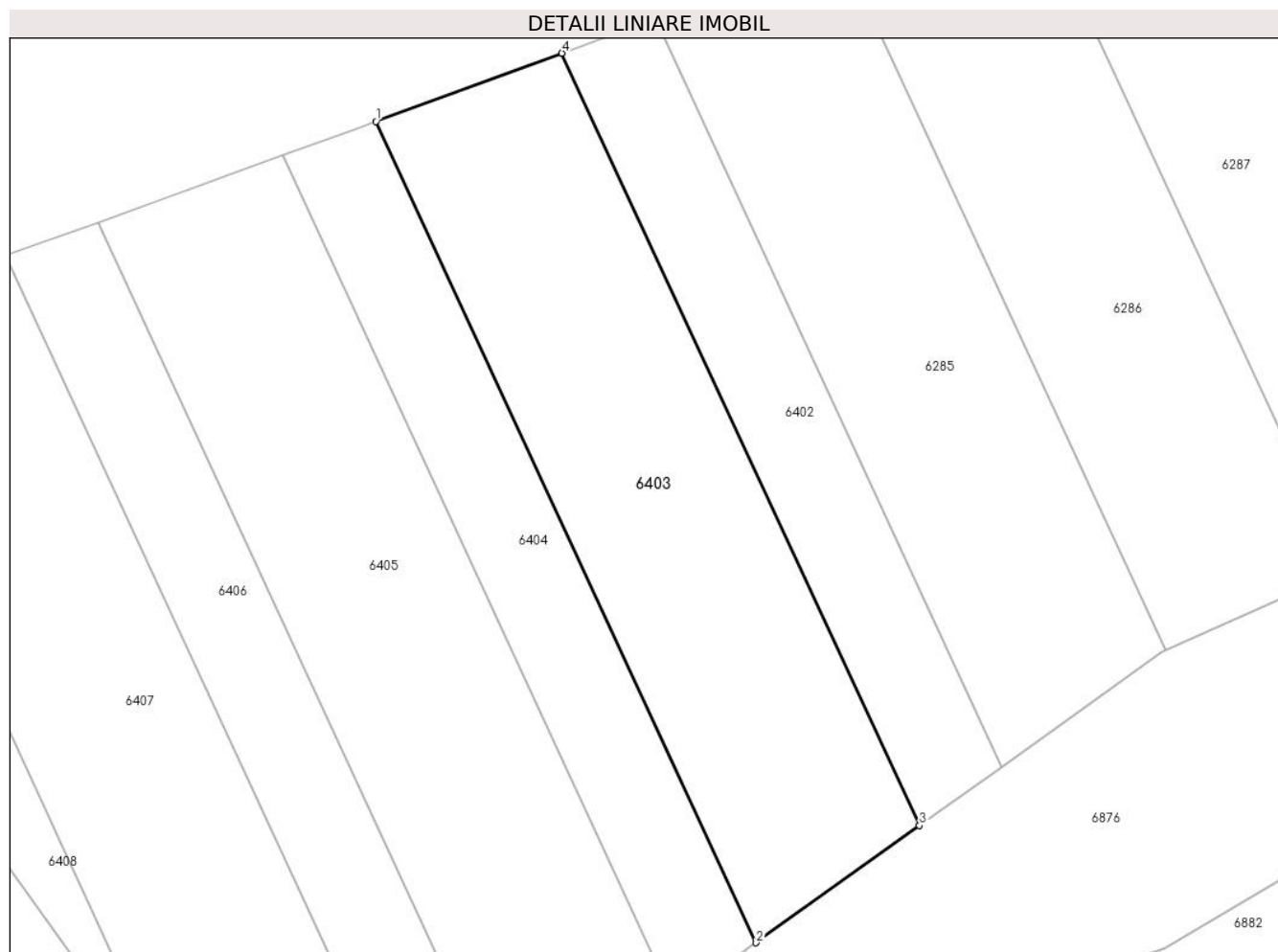
Inscrieri privind dezmembramintele dreptului de proprietate, drepturi reale de garanție și sarcini	Referințe
NU SUNT	

Anexa Nr. 1 La Partea I

Teren

Nr cadastral	Suprafața (mp)*	Observații / Referințe
	1.163	Diferenta de suprafata se afla sub culoarul de autostrada

* Suprafața este determinată în planul de proiecție Stereo 70.



Date referitoare la teren

Crt	Categorie folosință	Intra vilan	Suprafața (mp)	Tarla	Parcelă	Nr. topo	Observații / Referințe
1	arabil	NU	1.163	-	1429/110	-	

Lungime Segmente

1) Valorile lungimilor segmentelor sunt obținute din proiecție în plan.

Punct început	X / Y	Punct sfârșit	X / Y	Lungime segment (** (m)
1	372.589,426 493.160,819	2	372.620,577 493.093,589	74.096
2	372.620,577 493.093,589	3	372.633,958 493.103,186	16.467
3	372.633,958 493.103,186	4	372.604,668 493.166,4	69.67
4	372.604,668 493.166,4	1	372.589,426 493.160,819	16.232

** Lungimile segmentelor sunt determinate în planul de proiecție Stereo 70 și sunt rotunjite la 1 milimetru.

***** Distanţa dintre puncte este formată din segmente cumulate ce sunt mai mici decât valoarea 1 milimetru.**

**DATE DESPRE IMOBILUL NR. 6404**

Oficiul de Cadastru și Publicitate Imobiliară ALBA
Biroul de Cadastru și Publicitate Imobiliară Alba Iulia

A. Partea I. Descrierea imobilului

TEREN Extravilan

Adresa: Jud. Alba

Nr. Crt	Nr cadastral Nr. topografic	Suprafața* (mp)	Observații / Referințe
A1		608	Sector cadastral:68 Teren neimprejmuit; Diferenta de suprafata se afla sub culoarul de autostrada

B. Partea II. Proprietari și acte

Inscrieri privitoare la dreptul de proprietate și alte drepturi reale		Referințe
/		
Act Administrativ nr. 5252/686, din 29/03/1995 emis de CJPSDPAT ALBA (titlu de proprietate);		
B1	Intabulare, drept de PROPRIETATE, dobandit prin Reconstituire, cota actuala 1/1 1) CHIȘ V MARIA	A1

C. Partea III. SARCINI .

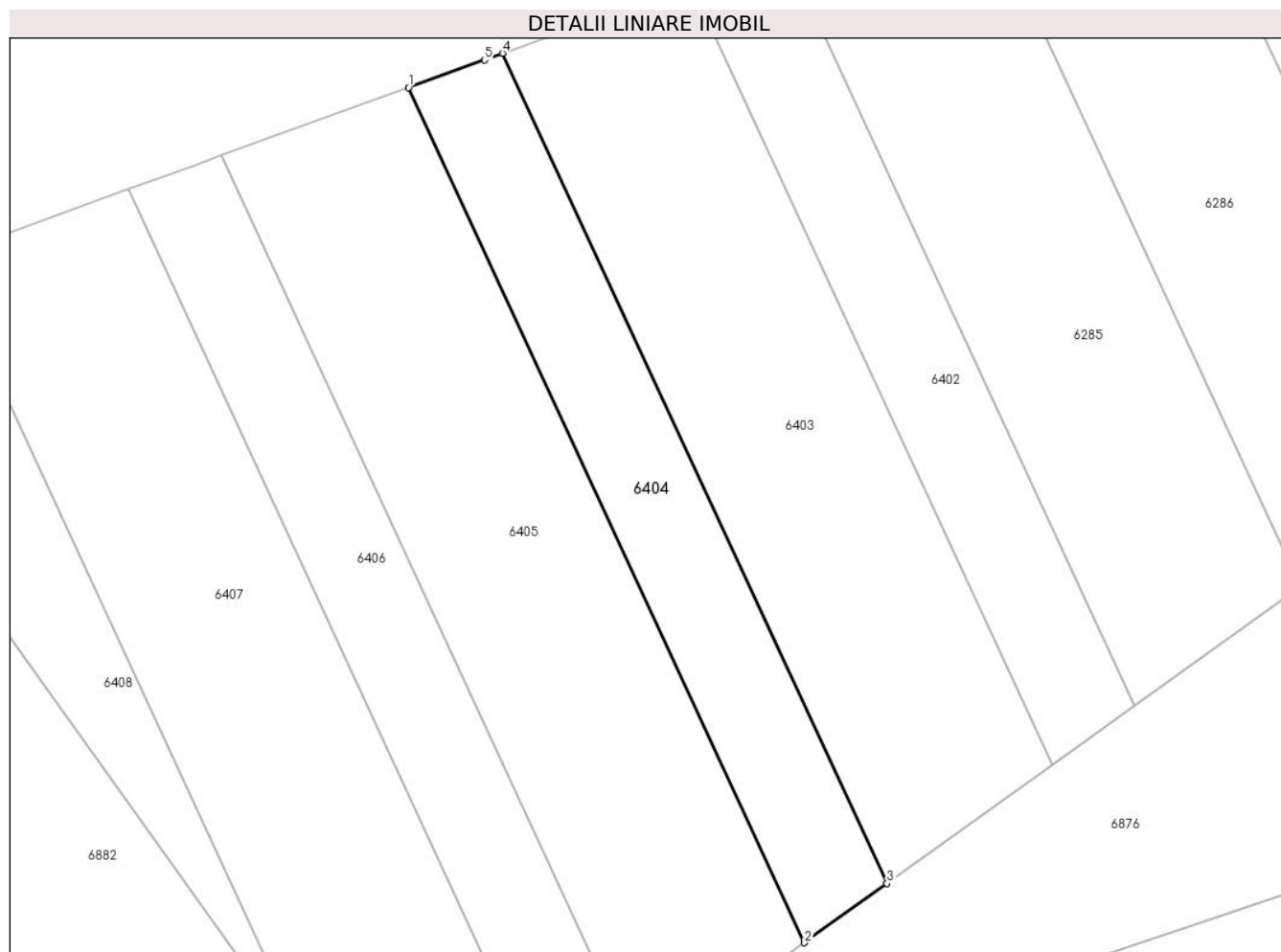
Inscrieri privind dezmembramintele dreptului de proprietate, drepturi reale de garanție și sarcini	Referințe
NU SUNT	

Anexa Nr. 1 La Partea I

Teren

Nr cadastral	Suprafața (mp)*	Observații / Referințe
	608	Diferenta de suprafata se afla sub culoarul de autostrada

* Suprafața este determinată în planul de proiecție Stereo 70.



Date referitoare la teren

Crt	Categorie folosință	Intra vilan	Suprafața (mp)	Tarla	Parcelă	Nr. topo	Observații / Referințe
1	arabil	NU	608	-	1429/117	-	

Lungime Segmente

1) Valorile lungimilor segmentelor sunt obținute din proiecție în plan.

Punct început	X / Y	Punct sfârșit	X / Y	Lungime segment (** (m)
1	372.581,8 493.158,044	2	372.613,888 493.088,791	76.325
2	372.613,888 493.088,791	3	372.620,577 493.093,589	8.232
3	372.620,577 493.093,589	4	372.589,426 493.160,819	74.096
4	372.589,426 493.160,819	5	372.587,955 493.160,28	1.567
5	372.587,955 493.160,28	1	372.581,8 493.158,044	6.549

**** Lungimile segmentelor sunt determinate în planul de proiecție Stereo 70 și sunt rotunjite la 1 milimetru.**

***** Distanța dintre puncte este formată din segmente cumulate ce sunt mai mici decât valoarea 1 milimetru.**

**DATE DESPRE IMOBILUL NR. 6405**

Oficiul de Cadastru și Publicitate Imobiliară ALBA
Biroul de Cadastru și Publicitate Imobiliară Alba Iulia

A. Partea I. Descrierea imobilului

Nr. CF vechi:2985/U+0218ibot
Nr. cadastral vechi:169

TEREN Extravilan

Adresa: Jud. Alba

Nr. Crt	Nr cadastral Nr. topografic	Suprafața* (mp)	Observații / Referințe
A1	71922	1.273	Sector cadastral:68 Teren neimprejmuit; Diferenta de suprafata se afla sub culoarul de autostrada

B. Partea II. Proprietari și acte

Inscrieri privitoare la dreptul de proprietate și alte drepturi reale	Referințe
23197 / 06/12/2006	
Act Notarial nr. aut 1269/2006, din 06/12/2006 emis de NP Popescu Constantin;	
B1	A1
Intabulare, drept de PROPRIETATEcu titlul de drept cumpărare, dobandit prin Conventie, cota actuala 1/1	
1) COSTEA VASILE VIOREL, și soția	
2) COSTEA MARIA DORINA	
<i>OBSERVATII: (provenita din conversia CF 2985/Șibot)</i>	

C. Partea III. SARCINI .

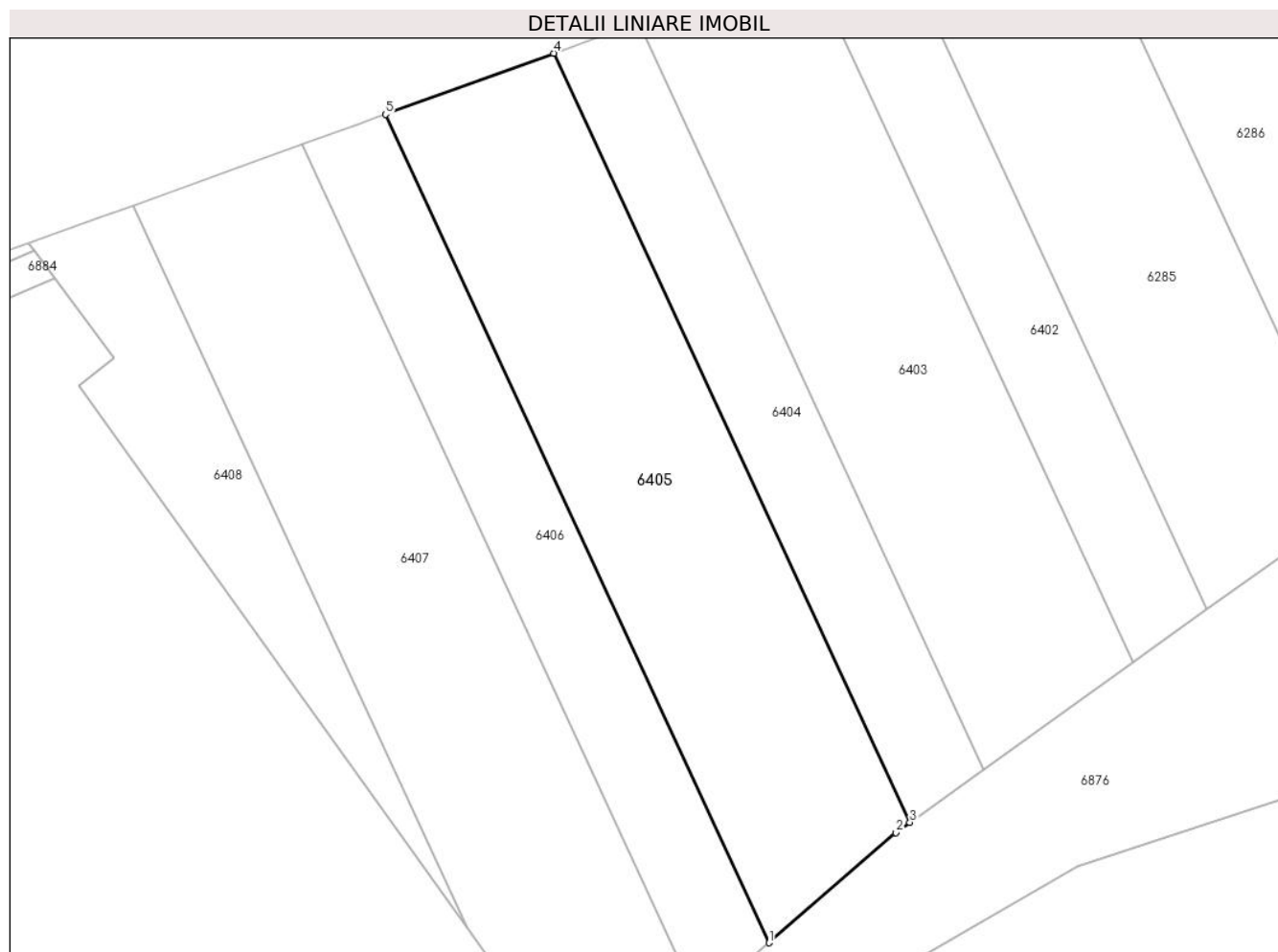
Inscrieri privind dezmembramintele dreptului de proprietate, drepturi reale de garanție și sarcini	Referințe
NU SUNT	

Anexa Nr. 1 La Partea I

Teren

Nr cadastral	Suprafața (mp)*	Observații / Referințe
71922	1.273	Diferenta de suprafata se afla sub culoarul de autostrada

* Suprafața este determinată în planul de proiecție Stereo 70.



Date referitoare la teren

Crt	Categorie folosință	Intravilan	Suprafața (mp)	Tarla	Parcelă	Nr. topo	Observații / Referințe
1	arabil	NU	1.273	-	1429/118	-	

Lungime Segmente

1) Valorile lungimilor segmentelor sunt obținute din proiecție în plan.

Punct început	X / Y	Punct sfârșit	X / Y	Lungime segment (** (m)
1	372.601,198 493.077,952	2	372.612,615 493.087,879	15.129
2	372.612,615 493.087,879	3	372.613,888 493.088,791	1.566
3	372.613,888 493.088,791	4	372.581,8 493.158,044	76.325
4	372.581,8 493.158,044	5	372.566,64 493.152,536	16.13
5	372.566,64 493.152,536	1	372.601,198 493.077,952	82.201

**** Lungimile segmentelor sunt determinate în planul de proiecţie Stereo 70 şi sunt rotunjite la 1 milimetru.**

***** Distanţa dintre puncte este formată din segmente cumulate ce sunt mai mici decât valoarea 1 milimetru.**

**DATE DESPRE IMOBILUL NR. 6406**

Oficiul de Cadastru și Publicitate Imobiliară ALBA
Biroul de Cadastru și Publicitate Imobiliară Alba Iulia

A. Partea I. Descrierea imobilului

TEREN Extravilan

Adresa: Jud. Alba

Nr. Crt	Nr cadastral Nr. topografic	Suprafața* (mp)	Observații / Referințe
A1		667	Sector cadastral:68 Teren neimprejmuit; Diferenta de suprafata se afla sub culoarul de autostrada

B. Partea II. Proprietari și acte

Inscrieri privitoare la dreptul de proprietate și alte drepturi reale		Referințe
/		
Act Administrativ nr. 1782/285, din 02/08/1994 emis de CJPSDPAT ALBA (titlu de proprietate);		
B1	Intabulare, drept de PROPRIETATE, dobandit prin Reconstituire, cota actuala 1/1 1) PRODAN N ION	A1

C. Partea III. SARCINI .

Inscrieri privind dezmembramintele dreptului de proprietate, drepturi reale de garanție și sarcini	Referințe
NU SUNT	

Anexa Nr. 1 La Partea I

Teren

Nr cadastral	Suprafața (mp)*	Observații / Referințe
	667	Diferenta de suprafata se afla sub culoarul de autostrada

* Suprafața este determinată în planul de proiecție Stereo 70.



Date referitoare la teren

Crt	Categorie folosință	Intravilan	Suprafața (mp)	Tarla	Parcelă	Nr. topo	Observații / Referințe
1	arabil	NU	667	-	1429/119	-	

Lungime Segmente

1) Valorile lungimilor segmentelor sunt obținute din proiecție în plan.

Punct început	X / Y	Punct sfârșit	X / Y	Lungime segment (** (m)
1	372.559,115 493.149,817	2	372.594,936 493.072,508	85.205
2	372.594,936 493.072,508	3	372.601,198 493.077,952	8.298
3	372.601,198 493.077,952	4	372.566,64 493.152,536	82.201
4	372.566,64 493.152,536	5	372.564,375 493.151,713	2.41
5	372.564,375 493.151,713	1	372.559,115 493.149,817	5.591

**** Lungimile segmentelor sunt determinate în planul de proiecţie Stereo 70 şi sunt rotunjite la 1 milimetru.**

***** Distanţa dintre puncte este formată din segmente cumulate ce sunt mai mici decât valoarea 1 milimetru.**

**DATE DESPRE IMOBILUL NR. 6407**

Oficiul de Cadastru și Publicitate Imobiliară ALBA
Biroul de Cadastru și Publicitate Imobiliară Alba Iulia

A. Partea I. Descrierea imobilului

TEREN Extravilan

Adresa: Jud. Alba

Nr. Crt	Nr cadastral Nr. topografic	Suprafața* (mp)	Observații / Referințe
A1		1.386	Sector cadastral:68 Teren neimprejmuit; Diferenta de suprafata se afla sub culoarul de autostrada

B. Partea II. Proprietari și acte

Inscrieri privitoare la dreptul de proprietate și alte drepturi reale		Referințe
/		
Act Administrativ nr. 1758/181, din 25/05/1994 emis de CJPSDPAT ALBA (titlu de proprietate);		
B1	Intabulare, drept de PROPRIETATE, dobandit prin Reconstituire, cota actuala 1/1 1) CIORBEA ROMĂȘAN ANA	A1

C. Partea III. SARCINI .

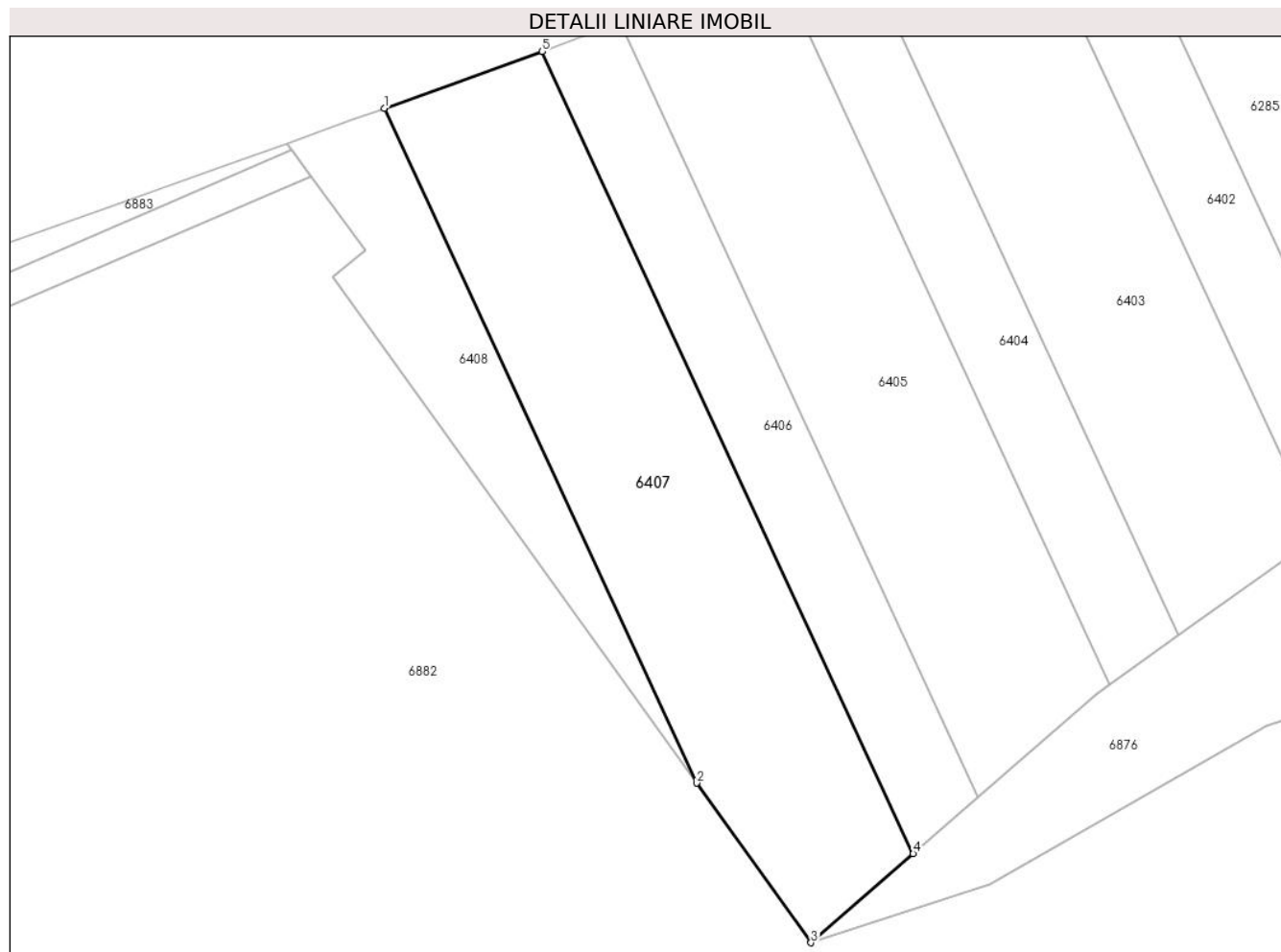
Inscrieri privind dezmembramintele dreptului de proprietate, drepturi reale de garanție și sarcini	Referințe
NU SUNT	

Anexa Nr. 1 La Partea I

Teren

Nr cadastral	Suprafața (mp)*	Observații / Referințe
	1.386	Diferenta de suprafata se afla sub culoarul de autostrada

* Suprafața este determinată în planul de proiecție Stereo 70.



Date referitoare la teren

Crt	Categorie folosință	Intravilan	Suprafața (mp)	Tarla	Parcelă	Nr. topo	Observații / Referințe
1	arabil	NU	1.386	-	1429/121	-	

Lungime Segmente

1) Valorile lungimilor segmentelor sunt obținute din proiecție în plan.

Punct început	X / Y	Punct sfârșit	X / Y	Lungime segment (** (m)
1	372.543,904 493.144,333	2	372.574,034 493.079,308	71.666
2	372.574,034 493.079,308	3	372.585,077 493.063,937	18.928
3	372.585,077 493.063,937	4	372.594,936 493.072,508	13.064
4	372.594,936 493.072,508	5	372.559,115 493.149,817	85.205
5	372.559,115 493.149,817	1	372.543,904 493.144,333	16.169

**** Lungimile segmentelor sunt determinate în planul de proiecţie Stereo 70 şi sunt rotunjite la 1 milimetru.**

***** Distanţa dintre puncte este formată din segmente cumulate ce sunt mai mici decât valoarea 1 milimetru.**

**DATE DESPRE IMOBILUL NR. 6408**

Oficiul de Cadastru și Publicitate Imobiliară ALBA
Biroul de Cadastru și Publicitate Imobiliară Alba Iulia

A. Partea I. Descrierea imobilului

TEREN Extravilan

Adresa: Jud. Alba

Nr. Crt	Nr cadastral Nr. topografic	Suprafața* (mp)	Observații / Referințe
A1		447	Sector cadastral:68 Teren neimprejmuit; Diferenta de suprafata se afla sub culoarul de autostrada

B. Partea II. Proprietari și acte

Inscrieri privitoare la dreptul de proprietate și alte drepturi reale		Referințe
/		
Act Administrativ nr. 6432/750, din 12/04/1995 emis de CJPSDPAT ALBA (titlu de proprietate);		
B1	Intabulare, drept de PROPRIETATE, dobandit prin Constituire, cota actuala 1/1 1) VIOREL I AXENTE	A1

C. Partea III. SARCINI .

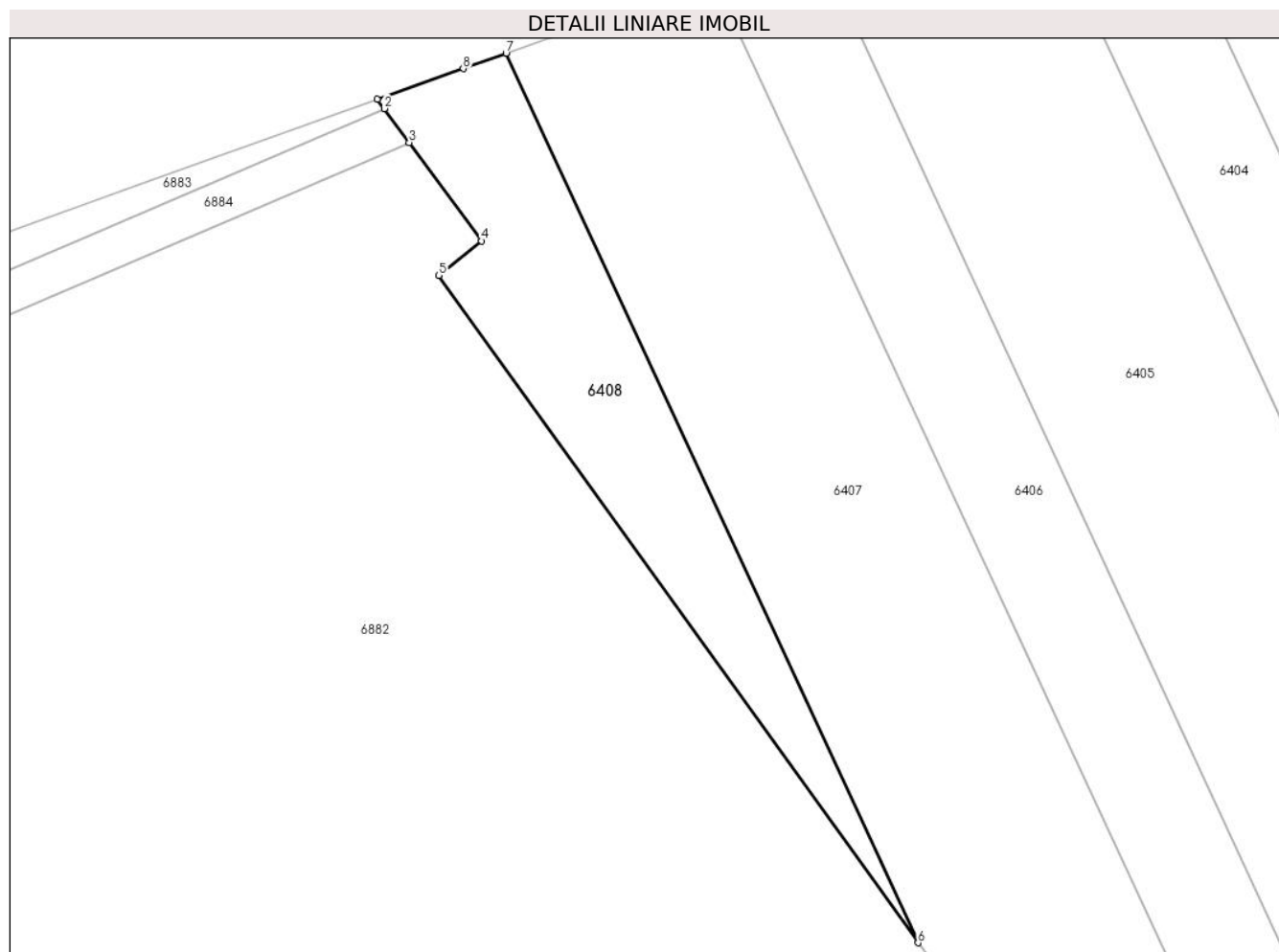
Inscrieri privind dezmembramintele dreptului de proprietate, drepturi reale de garanție și sarcini	Referințe
NU SUNT	

Anexa Nr. 1 La Partea I

Teren

Nr cadastral	Suprafața (mp)*	Observații / Referințe
	447	Diferenta de suprafata se afla sub culoarul de autostrada

* Suprafața este determinată în planul de proiecție Stereo 70.



Date referitoare la teren

Crt	Categorie folosință	Intravilan	Suprafața (mp)	Tarla	Parcelă	Nr. topo	Observații / Referințe
1	arabil	NU	447	-	1429/120	-	

Lungime Segmente

1) Valorile lungimilor segmentelor sunt obținute din proiecție în plan.

Punct început	X / Y	Punct sfârșit	X / Y	Lungime segment (** (m)
1	372.534,496 493.140,955	2	372.534,995 493.140,278	0.841
2	372.534,995 493.140,278	3	372.536,823 493.137,798	3.081
3	372.536,823 493.137,798	4	372.542,121 493.130,608	8.931
4	372.542,121 493.130,608	5	372.538,986 493.128,093	4.019
5	372.538,986 493.128,093	6	372.574,034 493.079,308	60.07

Punct început	X / Y	Punct sfârşit	X / Y	Lungime segment (** (m)
6	372.574,034 493.079,308	7	372.543,904 493.144,333	71.666
7	372.543,904 493.144,333	8	372.540,784 493.143,209	3.316
8	372.540,784 493.143,209	1	372.534,496 493.140,955	6.68

** Lungimile segmentelor sunt determinate în planul de proiecţie Stereo 70 şi sunt rotunjite la 1 milimetru.

*** Distanţa dintre puncte este formată din segmente cumulate ce sunt mai mici decât valoarea 1 milimetru.

**DATE DESPRE IMOBILUL NR. 6876**

Oficiul de Cadastru și Publicitate Imobiliară ALBA
Biroul de Cadastru și Publicitate Imobiliară Alba Iulia

A. Partea I. Descrierea imobilului

TEREN Extravilan

Adresa: Jud. Alba

Nr. Crt	Nr cadastral Nr. topografic	Suprafața* (mp)	Observații / Referințe
A1	75626	10.473	Sector cadastral:68 Teren neimprejmuit;

B. Partea II. Proprietari și acte

Inscrieri privitoare la dreptul de proprietate și alte drepturi reale		Referințe
51889 / 30/07/2021		
Act Administrativ nr. 45, din 22/06/2021 emis de CONSILIUL LOCAL AL COMUNEI SIBOT (act administrativ nr 5811 din 18.08.2021, emis de Primaria Sibot);		
B1	Intabulare, drept de PROPRIETATE, dobandit prin Lege, cota actuala 1/1 1) COMUNA ȘIBOT-DOMENIUL PUBLIC , CIF:4562354	A1

C. Partea III. SARCINI .

Inscrieri privind dezmembramintele dreptului de proprietate, drepturi reale de garanție și sarcini	Referințe
NU SUNT	

Anexa Nr. 1 La Partea I

Teren

Nr cadastral	Suprafața (mp)*	Observații / Referințe
75626	10.473	

* Suprafața este determinată în planul de proiecție Stereo 70.

DETALII LINIARE IMOBIL



Date referitoare la teren

Crt	Categorie folosință	Intravilan	Suprafața (mp)	Tarla	Parcelă	Nr. topo	Observații / Referințe
1	pașune	NU	10.473	-	1428	-	Tufis

Lungime Segmente

1) Valorile lungimilor segmentelor sunt obținute din proiecție în plan.

Punct început	X / Y	Punct sfârșit	X / Y	Lungime segment	Punct început	X / Y	Punct sfârșit	X / Y	Lungime segment	Punct început	X / Y	Punct sfârșit	X / Y	Lungime segment
1	372.715,067 493.131,144	2	372.765,92 493.155,962	56.586	2	372.765,92 493.155,962	3	372.811,38 493.178,154	50.587	3	372.811,38 493.178,154	4	372.844,387 493.201,361	40.357
4	372.844,387 493.201,361	5	372.893,957 493.223,932	54.467	5	372.893,957 493.223,932	6	372.943,737 493.244,323	53.794	6	372.943,737 493.244,323	7	372.986,105 493.258,309	44.617
7	372.986,105 493.258,309	8	373.029,847 493.268,504	44.914	8	373.029,847 493.268,504	9	373.113,116 493.291,932	86.502	9	373.113,116 493.291,932	10	373.198,609 493.321,146	90.347
10	373.198,609 493.321,146	11	373.270,489 493.348,605	76.946	11	373.270,489 493.348,605	12	373.314,647 493.365,825	47.396	12	373.314,647 493.365,825	13	373.388,672 493.375,05	74.598
13	373.388,672 493.375,05	14	373.392,405 493.381,155	7.156	14	373.392,405 493.381,155	15	373.387,198 493.381,452	5.215	15	373.387,198 493.381,452	16	373.380,179 493.381,852	7.03
16	373.380,179 493.381,852	17	373.374,587 493.382,171	5.601	17	373.374,587 493.382,171	18	373.358,975 493.383,062	15.637	18	373.358,975 493.383,062	19	373.353,644 493.383,366	5.34

Punct început	X / Y	Punct sfârșit	X / Y	Lungime segment	Punct început	X / Y	Punct sfârșit	X / Y	Lungime segment	Punct început	X / Y	Punct sfârșit	X / Y	Lungime segment
19	373.353,644 493.383,366	20	373.349,877 493.383,58	3.774	20	373.349,877 493.383,58	21	373.344,206 493.383,904	5.68	21	373.344,206 493.383,904	22	373.343,939 493.383,802	0.286
22	373.343,939 493.383,802	23	373.338,939 493.381,904	5.348	23	373.338,939 493.381,904	24	373.333,927 493.380,001	5.361	24	373.333,927 493.380,001	25	373.328,904 493.378,093	5.374
25	373.328,904 493.378,093	26	373.323,868 493.376,181	5.386	26	373.323,868 493.376,181	27	373.318,821 493.374,264	5.399	27	373.318,821 493.374,264	28	373.313,762 493.372,343	5.412
28	373.313,762 493.372,343	29	373.308,69 493.370,417	5.425	29	373.308,69 493.370,417	30	373.298,516 493.366,553	10.88 4	30	373.298,516 493.366,553	31	373.293,407 493.364,613	5.464
31	373.293,407 493.364,613	32	373.288,286 493.362,668	5.478	32	373.288,286 493.362,668	33	373.283,153 493.360,719	5.491	33	373.283,153 493.360,719	34	373.278,437 493.358,928	5.045
34	373.278,437 493.358,928	35	373.278,01 493.358,757	0.46	35	373.278,01 493.358,757	36	373.273,312 493.356,876	5.061	36	373.273,312 493.356,876	37	373.272,901 493.356,686	0.453
37	373.272,901 493.356,686	38	373.268,324 493.354,554	5.049	38	373.268,324 493.354,554	39	373.267,914 493.354,363	0.453	39	373.267,914 493.354,363	40	373.258,341 493.349,929	10.55
40	373.258,341 493.349,929	41	373.257,93 493.349,739	0.453	41	373.257,93 493.349,739	42	373.252,812 493.348,883	5.189	42	373.252,812 493.348,883	43	373.252,242 493.348,811	0.574
43	373.252,242 493.348,811	44	373.246,946 493.348,143	5.338	44	373.246,946 493.348,143	45	373.246,461 493.347,996	0.507	45	373.246,461 493.347,996	46	373.236,557 493.344,99	10.35
46	373.236,557 493.344,99	47	373.225,566 493.341,654	11.48 6	47	373.225,566 493.341,654	48	373.220,03 493.339,973	5.786	48	373.220,03 493.339,973	49	373.214,467 493.338,285	5.813
49	373.214,467 493.338,285	50	373.208,877 493.336,588	5.841	50	373.208,877 493.336,588	51	373.203,261 493.334,883	5.87	51	373.203,261 493.334,883	52	373.197,617 493.333,17	5.898
52	373.197,617 493.333,17	53	373.191,945 493.331,448	5.928	53	373.191,945 493.331,448	54	373.180,526 493.327,982	11.93 4	54	373.180,526 493.327,982	55	373.173,193 493.325,756	7.663
55	373.173,193 493.325,756	56	373.167,397 493.323,997	6.057	56	373.167,397 493.323,997	57	373.161,571 493.322,229	6.089	57	373.161,571 493.322,229	58	373.158,383 493.321,261	3.332
58	373.158,383 493.321,261	59	373.155,719 493.320,452	2.784	59	373.155,719 493.320,452	60	373.152,514 493.319,48	3.349	60	373.152,514 493.319,48	61	373.146,608 493.317,687	6.172
61	373.146,608 493.317,687	62	373.140,671 493.315,885	6.205	62	373.140,671 493.315,885	63	373.134,701 493.314,073	6.239	63	373.134,701 493.314,073	64	373.131,434 493.313,081	3.415
64	373.131,434 493.313,081	65	373.125,412 493.311,253	6.293	65	373.125,412 493.311,253	66	373.119,354 493.309,414	6.331	66	373.119,354 493.309,414	67	373.107,133 493.305,705	12.77 2
67	373.107,133 493.305,705	68	373.100,962 493.303,832	6.448	68	373.100,962 493.303,832	69	373.094,746 493.301,945	6.497	69	373.094,746 493.301,945	70	373.088,487 493.300,045	6.54
70	373.088,487 493.300,045	71	373.085,059 493.299,004	3.583	71	373.085,059 493.299,004	72	373.078,734 493.297,085	6.609	72	373.078,734 493.297,085	73	373.065,959 493.293,207	13.35 1
73	373.065,959 493.293,207	74	373.059,506 493.291,248	6.744	74	373.059,506 493.291,248	75	373.053,001 493.289,274	6.798	75	373.053,001 493.289,274	76	373.033,2 493.283,263	20.69 3
76	373.033,2 493.283,263	77	373.026,497 493.281,229	7.005	77	373.026,497 493.281,229	78	373.014,18 493.277,49	12.87 2	78	373.014,18 493.277,49	79	373.007,324 493.275,409	7.165
79	373.007,324 493.275,409	80	373.000,408 493.273,31	7.228	80	373.000,408 493.273,31	81	372.993,428 493.271,191	7.294	81	372.993,428 493.271,191	82	372.982,26 493.267,801	11.67 2
82	372.982,26 493.267,801	83	372.979,319 493.266,818	3.1	83	372.979,319 493.266,818	84	372.976,112 493.265,745	3.382	84	372.976,112 493.265,745	85	372.972,246 493.264,452	4.076
85	372.972,246 493.264,452	86	372.957,917 493.259,661	15.10 9	86	372.957,917 493.259,661	87	372.928,52 493.249,83	30.99 7	87	372.928,52 493.249,83	88	372.920,998 493.247,315	7.932
88	372.920,998 493.247,315	89	372.913,422 493.244,781	7.989	89	372.913,422 493.244,781	90	372.898,163 493.239,678	16.09	90	372.898,163 493.239,678	91	372.890,472 493.237,106	8.11
91	372.890,472 493.237,106	92	372.882,741 493.234,521	8.152	92	372.882,741 493.234,521	93	372.874,97 493.231,922	8.194	93	372.874,97 493.231,922	94	372.867,158 493.229,31	8.237
94	372.867,158 493.229,31	95	372.855,725 493.225,487	12.05 6	95	372.855,725 493.225,487	96	372.848,612 493.223,108	7.5	96	372.848,612 493.223,108	97	372.844,326 493.219,655	5.503
97	372.844,326 493.219,655	98	372.834,264 493.211,545	12.92 4	98	372.834,264 493.211,545	99	372.827,882 493.206,403	8.195	99	372.827,882 493.206,403	100	372.815,417 493.196,357	16.00 9
100	372.815,417 493.196,357	101	372.809,323 493.191,446	7.827	101	372.809,323 493.191,446	102	372.803,318 493.186,607	7.712	102	372.803,318 493.186,607	103	372.797,915 493.182,253	6.939
103	372.797,915 493.182,253	104	372.797,329 493.181,989	0.643	104	372.797,329 493.181,989	105	372.777,329 493.172,988	21.93 1	105	372.777,329 493.172,988	106	372.770,675 493.169,993	7.298
106	372.770,675 493.169,993	107	372.764,619 493.167,268	6.64	107	372.764,619 493.167,268	108	372.757,94 493.164,262	7.324	108	372.757,94 493.164,262	109	372.751,242 493.161,247	7.346
109	372.751,242 493.161,247	110	372.737,798 493.155,196	14.74 3	110	372.737,798 493.155,196	111	372.731,039 493.152,154	7.411	111	372.731,039 493.152,154	112	372.724,875 493.149,38	6.759
112	372.724,875 493.149,38	113	372.718,051 493.146,309	7.483	113	372.718,051 493.146,309	114	372.704,255 493.140,1	15.12 9	114	372.704,255 493.140,1	115	372.690,236 493.133,791	15.37 3
115	372.690,236 493.133,791	116	372.668,758 493.124,124	23.55 3	116	372.668,758 493.124,124	117	372.654,118 493.117,535	16.05 4	117	372.654,118 493.117,535	118	372.653,705 493.117,349	0.453

Punct început	X / Y	Punct sfârșit	X / Y	Lungime segment	Punct început	X / Y	Punct sfârșit	X / Y	Lungime segment	Punct început	X / Y	Punct sfârșit	X / Y	Lungime segment
118	372.653,705 493.117,349	119	372.640,663 493.107,995	16.05	119	372.640,663 493.107,995	120	372.633,958 493.103,186	8.25	120	372.633,958 493.103,186	121	372.620,577 493.093,589	16.467
121	372.620,577 493.093,589	122	372.613,888 493.088,791	8.232	122	372.613,888 493.088,791	123	372.612,615 493.087,879	1.566	123	372.612,615 493.087,879	124	372.601,198 493.077,952	15.129
124	372.601,198 493.077,952	125	372.594,936 493.072,508	8.298	125	372.594,936 493.072,508	126	372.585,077 493.063,937	13.064	126	372.585,077 493.063,937	127	372.602,387 493.069,567	18.202
127	372.602,387 493.069,567	128	372.629,026 493.084,794	30.683	128	372.629,026 493.084,794	129	372.654,03 493.093,113	26.352	129	372.654,03 493.093,113	130	372.679,121 493.108,003	29.177
130	372.679,121 493.108,003	1	372.715,067 493.131,144	42.751										

** Lungimile segmentelor sunt determinate în planul de proiecție Stereo 70 și sunt rotunjite la 1 milimetru.

*** Distanța dintre puncte este formată din segmente cumulate ce sunt mai mici decât valoarea 1 milimetru.

**DATE DESPRE IMOBILUL NR. 6877**

Oficiul de Cadastru și Publicitate Imobiliară ALBA
Biroul de Cadastru și Publicitate Imobiliară Alba Iulia

A. Partea I. Descrierea imobilului

TEREN Extravilan

Adresa: Jud. Alba

Nr. Crt	Nr cadastral Nr. topografic	Suprafața* (mp)	Observații / Referințe
A1	75618	2.149	Sector cadastral:68 Teren neimprejmuit;

B. Partea II. Proprietari și acte

Inscrieri privitoare la dreptul de proprietate și alte drepturi reale		Referințe
51846 / 30/07/2021		
Act Administrativ nr. Hotararea nr.45, din 22/06/2021 emis de CONSILIUL LOCAL AL COMUNEI SIBOT (act administrativ nr Adeverinta nr.5811 din 18.08.2021, emis de Primaria Sibot);		
B1	Intabulare, drept de PROPRIETATE, dobandit prin Lege, cota actuala 1/1 1) COMUNA ŞIBOT-DOMENIUL PUBLIC, CIF:4562354	A1

C. Partea III. SARCINI .

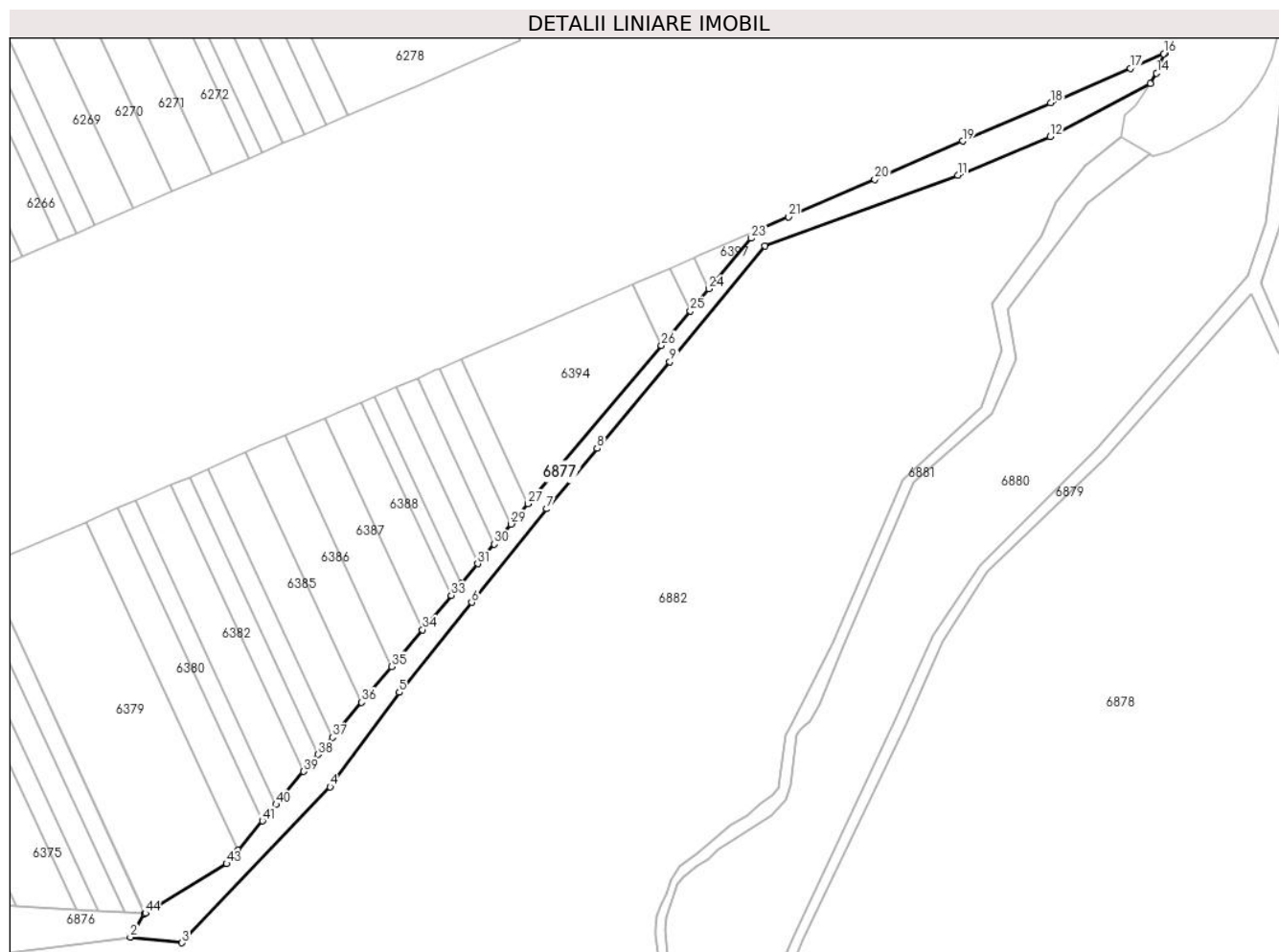
Inscrieri privind dezmembramintele dreptului de proprietate, drepturi reale de garanție și sarcini	Referințe
NU SUNT	

Anexa Nr. 1 La Partea I

Teren

Nr cadastral	Suprafața (mp)*	Observații / Referințe
75618	2.149	

* Suprafața este determinată în planul de proiecție Stereo 70.



Date referitoare la teren

Crt	Categorie folosință	Intravilan	Suprafața (mp)	Tarla	Parcelă	Nr. topo	Observații / Referințe
1	drum	NU	2.149	-	-	-	

Lungime Segmente

1) Valorile lungimilor segmentelor sunt obținute din proiecție în plan.

Punct început	X / Y	Punct sfârșit	X / Y	Lungime segment
1	373.392,405 / 493.381,155	2	373.388,672 / 493.375,05	7.156
4	373.440,803 / 493.414,223	5	373.458,802 / 493.438,834	30.49
7	373.497,243 / 493.486,663	8	373.510,426 / 493.502,427	20.55
10	373.554,146 / 493.555,209	11	373.604,471 / 493.573,619	53.588
13	373.654,628 / 493.597,549	14	373.656,309 / 493.600,19	3.131
16	373.658,142 / 493.605,235	17	373.649,478 / 493.601,475	9.445
2	373.388,672 / 493.375,05	3	373.402,131 / 493.373,582	13.539
5	373.458,802 / 493.438,834	6	373.477,677 / 493.462,281	30.1
8	373.510,426 / 493.502,427	9	373.529,336 / 493.525,04	29.478
11	373.604,471 / 493.573,619	12	373.628,565 / 493.583,671	26.107
14	373.656,309 / 493.600,19	15	373.658,511 / 493.605,395	5.652
17	373.649,478 / 493.601,475	18	373.628,668 / 493.592,443	22.686
3	373.402,131 / 493.373,582	4	373.440,803 / 493.414,223	56.1
6	373.477,677 / 493.462,281	7	373.497,243 / 493.486,663	31.262
9	373.529,336 / 493.525,04	10	373.554,146 / 493.555,209	39.06
12	373.628,565 / 493.583,671	13	373.654,628 / 493.597,549	29.527
15	373.658,511 / 493.605,395	16	373.658,142 / 493.605,235	0.402
18	373.628,668 / 493.592,443	19	373.605,735 / 493.582,49	25.0

Punct început	X / Y	Punct sfârșit	X / Y	Lungime segment	Punct început	X / Y	Punct sfârșit	X / Y	Lungime segment	Punct început	X / Y	Punct sfârșit	X / Y	Lungime segment
19	373.605,735 493.582,49	20	373.582,801 493.572,538	25.0	20	373.582,801 493.572,538	21	373.560,269 493.562,759	24.56 3	21	373.560,269 493.562,759	22	373.552,244 493.559,276	8.748
22	373.552,244 493.559,276	23	373.550,643 493.557,168	2.647	23	373.550,643 493.557,168	24	373.539,572 493.544,02	17.18 8	24	373.539,572 493.544,02	25	373.534,714 493.538,251	7.542
25	373.534,714 493.538,251	26	373.527,148 493.529,265	11.74 7	26	373.527,148 493.529,265	27	373.492,398 493.487,995	53.95 2	27	373.492,398 493.487,995	28	373.488,596 493.483,479	5.904
28	373.488,596 493.483,479	29	373.487,95 493.482,709	1.005	29	373.487,95 493.482,709	30	373.483,577 493.477,491	6.808	30	373.483,577 493.477,491	31	373.479,27 493.472,352	6.705
31	373.479,27 493.472,352	32	373.475,026 493.467,288	6.607	32	373.475,026 493.467,288	33	373.472,359 493.464,107	4.152	33	373.472,359 493.464,107	34	373.464,864 493.455,165	11.66 7
34	373.464,864 493.455,165	35	373.456,828 493.445,577	12.51	35	373.456,828 493.445,577	36	373.448,994 493.436,229	12.19 7	36	373.448,994 493.436,229	37	373.441,352 493.427,112	11.89 6
37	373.441,352 493.427,112	38	373.437,607 493.422,643	5.831	38	373.437,607 493.422,643	39	373.433,911 493.418,234	5.753	39	373.433,911 493.418,234	40	373.426,664 493.409,587	11.28 2
40	373.426,664 493.409,587	41	373.423,106 493.405,342	5.539	41	373.423,106 493.405,342	42	373.416,748 493.397,756	9.898	42	373.416,748 493.397,756	43	373.413,762 493.394,194	4.648
43	373.413,762 493.394,194	44	373.392,584 493.381,264	24.81 3	44	373.392,584 493.381,264	1	373.392,405 493.381,155	0.21					

** Lungimile segmentelor sunt determinate în planul de proiecție Stereo 70 și sunt rotunjite la 1 milimetru.

*** Distanța dintre puncte este formată din segmente cumulate ce sunt mai mici decât valoarea 1 milimetru.

**DATE DESPRE IMOBILUL NR. 6878**

Oficiul de Cadastru și Publicitate Imobiliară ALBA
Biroul de Cadastru și Publicitate Imobiliară Alba Iulia

A. Partea I. Descrierea imobilului

TEREN Extravilan

Adresa: Jud. Alba

Nr. Crt	Nr cadastral Nr. topografic	Suprafața* (mp)	Observații / Referințe
A1	75619	183.967	Sector cadastral:68 Teren neimprijmit;

Construcții

Crt	Nr cadastral Nr. topografic	Adresa	Observații / Referințe
A1.1	75619-C1	Jud. Alba	Nr. niveluri:1; S. construita la sol:117 mp; S. construita desfasurata:117 mp; ANEXA - Constructie fara acte, P, Sc=Sd=117mp
A1.2	75619-C2	Jud. Alba	Nr. niveluri:1; S. construita la sol:22 mp; S. construita desfasurata:22 mp; ANEXA - Constructie fara acte, P, Sc=Sd=22mp

B. Partea II. Proprietari și acte

Inscrieri privitoare la dreptul de proprietate și alte drepturi reale		Referințe
52095 / 02/08/2021		
Act Administrativ nr. 5811, din 18/08/2021 emis de Primaria Sibot (inscris sub semnatura privata nr Memoriu tehnic din 27.07.2021, emis de RUSAN NICOLAE VLAD;inscris sub semnatura privata nr Plan de situatie din 18.08.2021, emis de Rusan Nicolae Vlad;act administrativ nr 45 din 22.06.2021, emis de CONSILIUL LOCAL AL COMUNEI SIBOT;inscris sub semnatura privata nr Anexa 1.35 din 15.07.2021, emis de RUSAN NICOLAE VLAD);		
B1	Intabulare, drept de PROPRIETATE, dobandit prin Lege, cota actuala 1/1 1) COMUNA ȘIBOT-DOMENIUL PUBLIC, CIF:4562354	A1
/		
Act Administrativ nr. 6058, din 29/07/2024 emis de PRIMARIA SIBOT;		
B2	Intabulare, drept de PROPRIETATE, dobandit prin Construire, cota actuala 1/1 1) JINAR VASILE	A1.1, A1.2

C. Partea III. SARCINI .

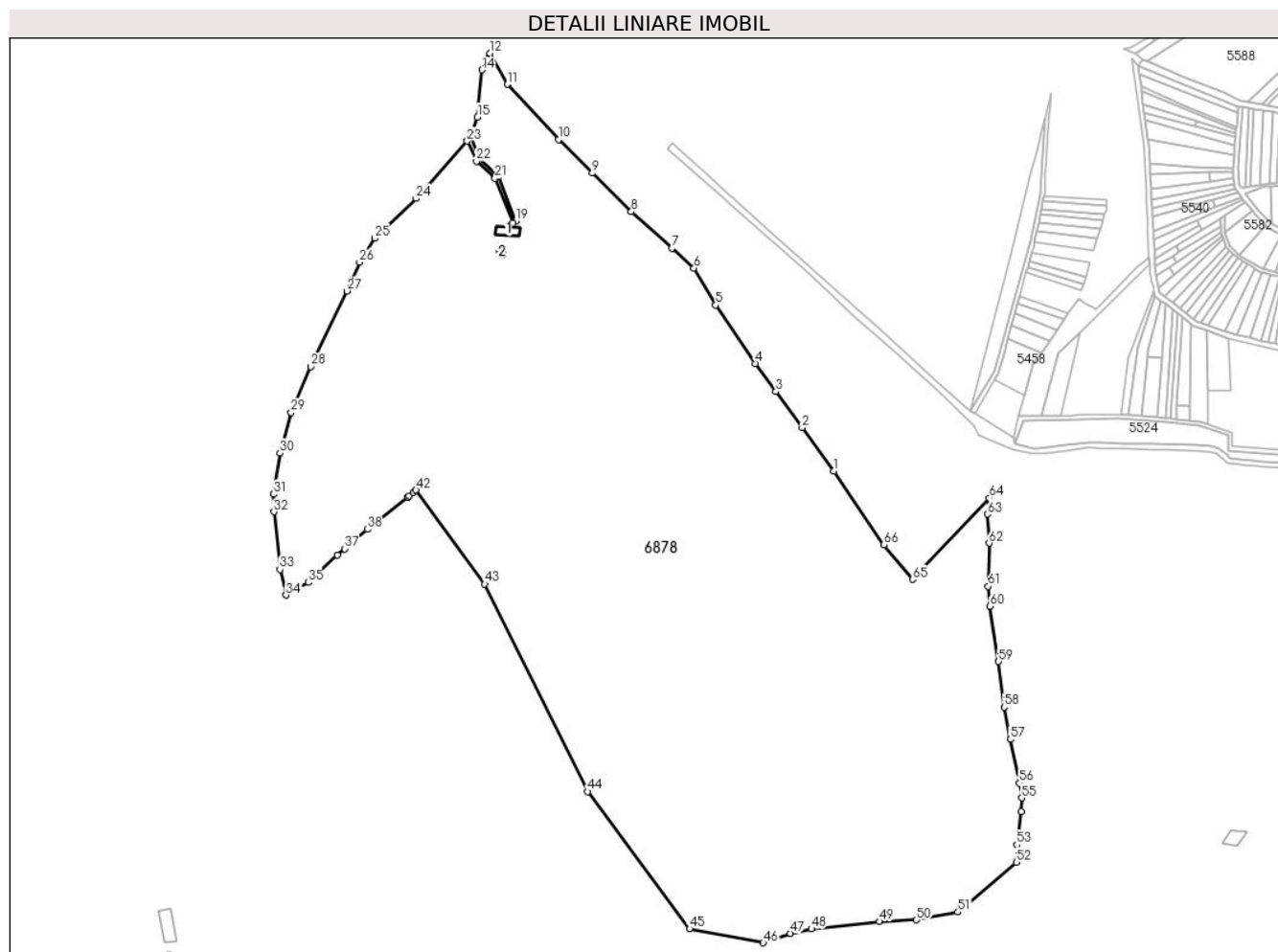
Inscrieri privind dezmembramintele dreptului de proprietate, drepturi reale de garanție și sarcini	Referințe
NU SUNT	

Anexa Nr. 1 La Partea I

Teren

Nr cadastral	Suprafața (mp)*	Observații / Referințe
75619	183.967	

* Suprafața este determinată în planul de proiecție Stereo 70.



Date referitoare la teren

Crt	Categorie folosință	Intravilan	Suprafața (mp)	Tarla	Parcelă	Nr. topo	Observații / Referințe
1	pasune	NU	179.504	-	-	-	
2	pasune	NU	4.463	-	-	-	Tufis

Date referitoare la construcții

Crt	Număr	Destinație construcție	Supraf. (mp)	Situație juridică	Observații / Referințe
A1.1	75619-C1	construcții anexa	117	Cu acte	Nr. niveluri:1; S. construita la sol:117 mp; S. construita desfasurata:117 mp; ANEXA - Constructie fara acte, P, Sc=Sd=117mp
A1.2	75619-C2	construcții anexa	22	Cu acte	Nr. niveluri:1; S. construita la sol:22 mp; S. construita desfasurata:22 mp; ANEXA - Constructie fara acte, P, Sc=Sd=22mp

Lungime Segmente

1) Valorile lungimilor segmentelor sunt obținute din proiecție în plan.

Punct început	X / Y	Punct sfârșit	X / Y	Lungime segment	Punct început	X / Y	Punct sfârșit	X / Y	Lungime segment	Punct început	X / Y	Punct sfârșit	X / Y	Lungime segment
1	373.954,682 493.296,358	2	373.931,061 493.328,87	40.187	2	373.931,061 493.328,87	3	373.911,415 493.355,758	33.301	3	373.911,415 493.355,758	4	373.895,959 493.376,765	26.08
4	373.895,959 493.376,765	5	373.866,47 493.420,294	52.578	5	373.866,47 493.420,294	6	373.850,294 493.447,767	31.881	6	373.850,294 493.447,767	7	373.833,763 493.462,68	22.264

Punct început	X / Y	Punct sfârșit	X / Y	Lungime segment	Punct început	X / Y	Punct sfârșit	X / Y	Lungime segment	Punct început	X / Y	Punct sfârșit	X / Y	Lungime segment
7	373.833,763 493.462,68	8	373.803,51 493.489,972	40.74 4	8	373.803,51 493.489,972	9	373.774,334 493.518,748	40.97 9	9	373.774,334 493.518,748	10	373.749,132 493.543,605	35.39 8
10	373.749,132 493.543,605	11	373.710,861 493.584,947	56.33 6	11	373.710,861 493.584,947	12	373.698,202 493.608,125	26.41	12	373.698,202 493.608,125	13	373.695,64 493.604,071	4.796
13	373.695,64 493.604,071	14	373.692,101 493.595,659	9.126	14	373.692,101 493.595,659	15	373.688,704 493.560,514	35.30 9	15	373.688,704 493.560,514	16	373.683,538 493.545,344	16.02 6
16	373.683,538 493.545,344	17	373.690,401 493.529,587	17.18 6	17	373.690,401 493.529,587	18	373.704,437 493.516,052	19.49 8	18	373.704,437 493.516,052	19	373.717,432 493.483,011	35.50 6
19	373.717,432 493.483,011	20	373.714,915 493.481,716	2.831	20	373.714,915 493.481,716	21	373.701,657 493.514,807	35.64 8	21	373.701,657 493.514,807	22	373.687,921 493.527,598	18.76 9
22	373.687,921 493.527,598	23	373.681,027 493.542,524	16.44 1	23	373.681,027 493.542,524	24	373.642,959 493.499,768	57.24 7	24	373.642,959 493.499,768	25	373.612,198 493.470,138	42.71
25	373.612,198 493.470,138	26	373.600,614 493.452,188	21.36 3	26	373.600,614 493.452,188	27	373.591,152 493.430,734	23.44 8	27	373.591,152 493.430,734	28	373.564,111 493.374,363	62.52 1
28	373.564,111 493.374,363	29	373.549,533 493.340,117	37.22	29	373.549,533 493.340,117	30	373.541,14 493.309,834	31.42 5	30	373.541,14 493.309,834	31	373.536,462 493.279,211	30.97 8
31	373.536,462 493.279,211	32	373.536,739 493.266,029	13.18 5	32	373.536,739 493.266,029	33	373.541,169 493.222,98	43.27 6	33	373.541,169 493.222,98	34	373.545,783 493.203,986	19.54 7
34	373.545,783 493.203,986	35	373.562,335 493.213,347	19.01 5	35	373.562,335 493.213,347	36	373.584,178 493.233,739	29.88 3	36	373.584,178 493.233,739	37	373.589,668 493.238,494	7.263
37	373.589,668 493.238,494	38	373.606,382 493.252,968	22.11	38	373.606,382 493.252,968	39	373.636,533 493.277,22	38.69 4	39	373.636,533 493.277,22	40	373.637,47 493.277,974	1.203
40	373.637,47 493.277,974	41	373.640,668 493.280,545	4.103	41	373.640,668 493.280,545	42	373.642,813 493.282,271	2.753	42	373.642,813 493.282,271	43	373.694,087 493.212,167	86.85 4
43	373.694,087 493.212,167	44	373.771,042 493.057,343	172.8 94	44	373.771,042 493.057,343	45	373.847,005 492.954,972	127.4 77	45	373.847,005 492.954,972	46	373.901,966 492.944,593	55.93 2
46	373.901,966 492.944,593	47	373.922,35 492.951,636	21.56 7	47	373.922,35 492.951,636	48	373.937,972 492.954,872	15.95 3	48	373.937,972 492.954,872	49	373.988,876 492.960,397	51.20 3
49	373.988,876 492.960,397	50	374.016,471 492.961,699	27.62 5	50	374.016,471 492.961,699	51	374.047,381 492.967,443	31.43 9	51	374.047,381 492.967,443	52	374.090,923 493.004,718	57.31 8
52	374.090,923 493.004,718	53	374.091,254 493.017,663	12.94 9	53	374.091,254 493.017,663	54	374.094,681 493.042,617	25.18 8	54	374.094,681 493.042,617	55	374.094,948 493.052,6	9.987
55	374.094,948 493.052,6	56	374.093,172 493.063,696	11.23 6	56	374.093,172 493.063,696	57	374.086,33 493.096,27	33.28 5	57	374.086,33 493.096,27	58	374.081,775 493.120,376	24.53 3
58	374.081,775 493.120,376	59	374.077,658 493.154,365	34.23 7	59	374.077,658 493.154,365	60	374.071,131 493.195,683	41.83	60	374.071,131 493.195,683	61	374.069,833 493.210,523	14.89 6
61	374.069,833 493.210,523	62	374.070,652 493.242,705	32.19 3	62	374.070,652 493.242,705	63	374.069,47 493.264,293	21.62	63	374.069,47 493.264,293	64	374.070,942 493.276,056	11.85 5
64	374.070,942 493.276,056	65	374.013,47 493.215,599	83.41 5	65	374.013,47 493.215,599	66	373.992,109 493.241,432	33.52	66	373.992,109 493.241,432	1	373.954,682 493.296,358	66.46 6

** Lungimile segmentelor sunt determinate în planul de proiecție Stereo 70 și sunt rotunjite la 1 milimetru.

*** Distanța dintre puncte este formată din segmente cumulate ce sunt mai mici decât valoarea 1 milimetru.

**DATE DESPRE IMOBILUL NR. 6879**

Oficiul de Cadastru și Publicitate Imobiliară ALBA
Biroul de Cadastru și Publicitate Imobiliară Alba Iulia

A. Partea I. Descrierea imobilului

TEREN Extravilan

Adresa: Jud. Alba

Nr. Crt	Nr cadastral Nr. topografic	Suprafața* (mp)	Observații / Referințe
A1	75642	1.640	Sector cadastral:68 Teren neimprejmuit;

B. Partea II. Proprietari și acte

Inscrieri privitoare la dreptul de proprietate și alte drepturi reale		Referințe
52084 / 02/08/2021		
Act Administrativ nr. 45, din 22/06/2021 emis de CONSILIUL LOCAL AL COMUNEI SIBOT (act administrativ nr 5811 din 18.08.2021, emis de Primaria Sibot);		
B1	Intabulare, drept de PROPRIETATE, dobandit prin Lege, cota actuala 1/1 1) COMUNA ȘIBOT-DOMENIUL PUBLIC, CIF:4562354	A1

C. Partea III. SARCINI .

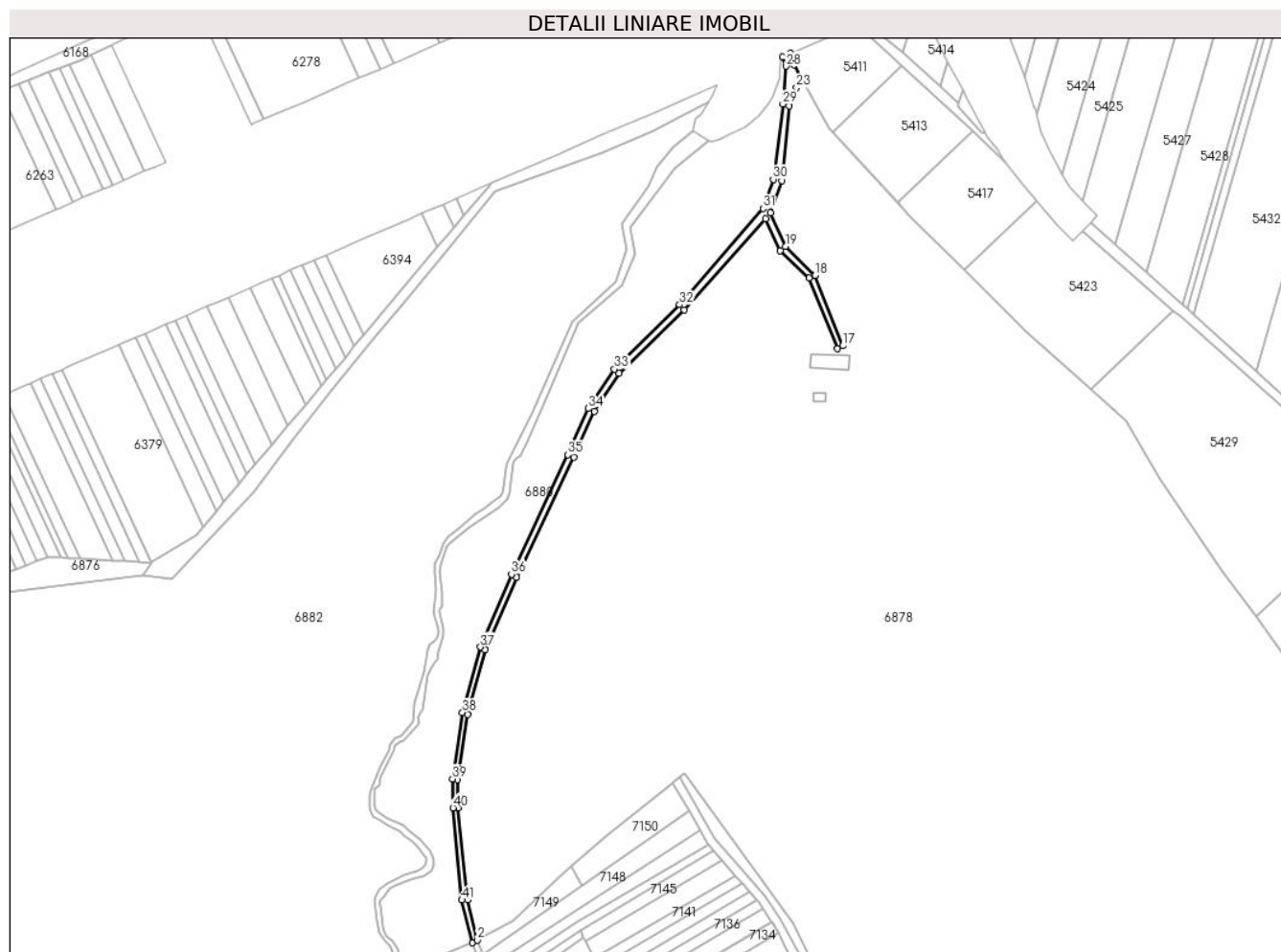
Inscrieri privind dezmembramintele dreptului de proprietate, drepturi reale de garanție și sarcini	Referințe
NU SUNT	

Anexa Nr. 1 La Partea I

Teren

Nr cadastral	Suprafața (mp)*	Observații / Referințe
75642	1.640	

* Suprafața este determinată în planul de proiecție Stereo 70.



Date referitoare la teren

Crt	Categorie folosință	Intravilan	Suprafața (mp)	Tarla	Parcelă	Nr. topo	Observații / Referințe
1	drum	NU	1.640	-	1320	-	

Lungime Segmente

1) Valorile lungimilor segmentelor sunt obținute din proiecție în plan.

Punct început	X / Y	Punct sfârșit	X / Y	Lungime segment	Punct început	X / Y	Punct sfârșit	X / Y	Lungime segment	Punct început	X / Y	Punct sfârșit	X / Y	Lungime segment
1	373.543,409 493.202,723	2	373.545,783 493.203,986	2.689	2	373.545,783 493.203,986	3	373.541,169 493.222,98	19.547	3	373.541,169 493.222,98	4	373.536,739 493.266,029	43.276
4	373.536,739 493.266,029	5	373.536,462 493.279,211	13.185	5	373.536,462 493.279,211	6	373.541,14 493.309,834	30.978	6	373.541,14 493.309,834	7	373.549,533 493.340,117	31.425
7	373.549,533 493.340,117	8	373.564,111 493.374,363	37.22	8	373.564,111 493.374,363	9	373.591,152 493.430,734	62.521	9	373.591,152 493.430,734	10	373.600,614 493.452,188	23.448
10	373.600,614 493.452,188	11	373.612,198 493.470,138	21.363	11	373.612,198 493.470,138	12	373.642,959 493.499,768	42.71	12	373.642,959 493.499,768	13	373.681,027 493.542,524	57.247
13	373.681,027 493.542,524	14	373.687,921 493.527,598	16.441	14	373.687,921 493.527,598	15	373.701,657 493.514,807	18.769	15	373.701,657 493.514,807	16	373.714,915 493.481,716	35.648
16	373.714,915 493.481,716	17	373.717,432 493.483,011	2.831	17	373.717,432 493.483,011	18	373.704,437 493.516,052	35.506	18	373.704,437 493.516,052	19	373.690,401 493.529,587	19.498

Punct început	X / Y	Punct sfârșit	X / Y	Lungime segment	Punct început	X / Y	Punct sfârșit	X / Y	Lungime segment	Punct început	X / Y	Punct sfârșit	X / Y	Lungime segment
19	373.690,401 493.529,587	20	373.683,538 493.545,344	17.186	20	373.683,538 493.545,344	21	373.688,704 493.560,514	16.026	21	373.688,704 493.560,514	22	373.692,101 493.595,659	35.309
22	373.692,101 493.595,659	23	373.695,64 493.604,071	9.126	23	373.695,64 493.604,071	24	373.698,202 493.608,125	4.796	24	373.698,202 493.608,125	25	373.694,457 493.614,982	7.813
25	373.694,457 493.614,982	26	373.692,828 493.620,289	5.551	26	373.692,828 493.620,289	27	373.688,939 493.618,601	4.24	27	373.688,939 493.618,601	28	373.690,779 493.614,221	4.751
28	373.690,779 493.614,221	29	373.689,278 493.596,43	17.853	29	373.689,278 493.596,43	30	373.684,712 493.561,11	35.614	30	373.684,712 493.561,11	31	373.680,007 493.547,381	14.513
31	373.680,007 493.547,381	32	373.640,69 493.502,249	59.856	32	373.640,69 493.502,249	33	373.610,145 493.472,007	42.983	33	373.610,145 493.472,007	34	373.597,984 493.453,492	22.151
34	373.597,984 493.453,492	35	373.588,359 493.431,81	23.723	35	373.588,359 493.431,81	36	373.561,762 493.375,649	62.141	36	373.561,762 493.375,649	37	373.547,174 493.341,562	37.077
37	373.547,174 493.341,562	38	373.538,763 493.310,779	31.911	38	373.538,763 493.310,779	39	373.534,079 493.279,654	31.475	39	373.534,079 493.279,654	40	373.534,258 493.266,037	13.619
40	373.534,258 493.266,037	41	373.538,443 493.222,8	43.439	41	373.538,443 493.222,8	1	373.543,409 493.202,723	20.682					

** Lungimile segmentelor sunt determinate în planul de proiecție Stereo 70 și sunt rotunjite la 1 milimetru.

*** Distanța dintre puncte este formată din segmente cumulate ce sunt mai mici decât valoarea 1 milimetru.

**DATE DESPRE IMOBILUL NR. 6880**

Oficiul de Cadastru și Publicitate Imobiliară ALBA
Biroul de Cadastru și Publicitate Imobiliară Alba Iulia

A. Partea I. Descrierea imobilului

TEREN Extravilan

Adresa: Jud. Alba

Nr. Crt	Nr cadastral Nr. topografic	Suprafața* (mp)	Observații / Referințe
A1	75629	12.100	Sector cadastral:68 Teren neimprejmuit;

B. Partea II. Proprietari și acte

Inscrieri privitoare la dreptul de proprietate și alte drepturi reale	Referințe
52082 / 02/08/2021	
Act Administrativ nr. 45, din 22/06/2021 emis de CONSILIUL LOCAL AL COMUNEI SIBOT (act administrativ nr 5811 din 18.08.2021, emis de Primaria Sibot);	
B1	A1
Intabulare, drept de PROPRIETATE, dobandit prin Lege, cota actuala 1/1 1) COMUNA ȘIBOT-DOMENIUL PUBLIC, CIF:4562354	

C. Partea III. SARCINI .

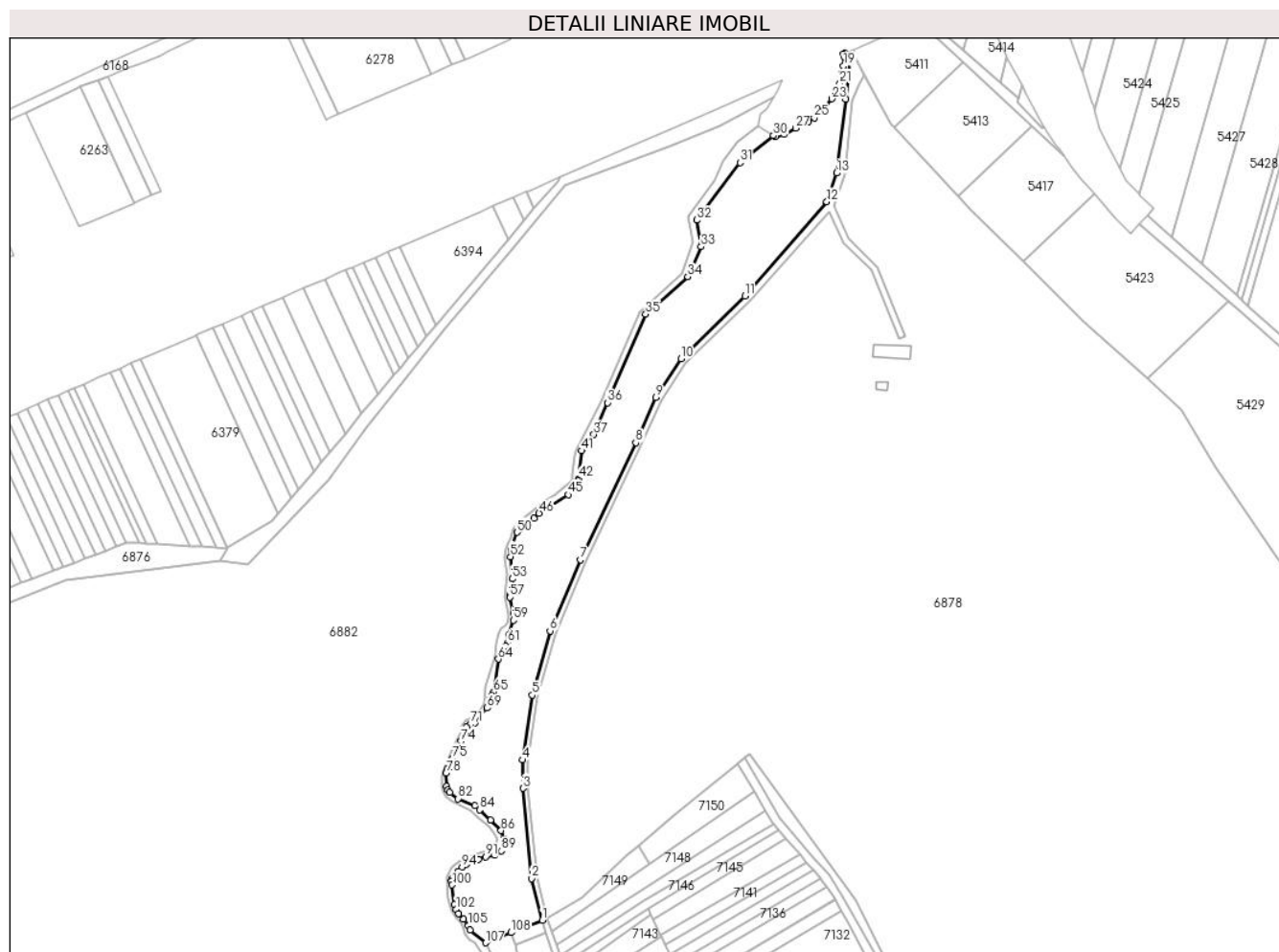
Inscrieri privind dezmembramintele dreptului de proprietate, drepturi reale de garanție și sarcini	Referințe
NU SUNT	

Anexa Nr. 1 La Partea I

Teren

Nr cadastral	Suprafața (mp)*	Observații / Referințe
75629	12.100	

* Suprafața este determinată în planul de proiecție Stereo 70.



Date referitoare la teren

Crt	Categorie folosință	Intravilan	Suprafața (mp)	Tarla	Parcelă	Nr. topo	Observații / Referințe
1	pașune	NU	12.100	-	-	-	nr. cad 1307

Lungime Segmente

1) Valorile lungimilor segmentelor sunt obținute din proiecție în plan.

Punct început	X / Y	Punct sfârșit	X / Y	Lungime segment	Punct început	X / Y	Punct sfârșit	X / Y	Lungime segment	Punct început	X / Y	Punct sfârșit	X / Y	Lungime segment
1	373.543,409 493.202,723	2	373.538,443 493.222,8	20.68 2	2	373.538,443 493.222,8	3	373.534,258 493.266,037	43.43 9	3	373.534,258 493.266,037	4	373.534,079 493.279,654	13.61 9
4	373.534,079 493.279,654	5	373.538,763 493.310,779	31.47 5	5	373.538,763 493.310,779	6	373.547,174 493.341,562	31.91 1	6	373.547,174 493.341,562	7	373.561,762 493.375,649	37.07 7
7	373.561,762 493.375,649	8	373.588,359 493.431,81	62.14 1	8	373.588,359 493.431,81	9	373.597,984 493.453,492	23.72 3	9	373.597,984 493.453,492	10	373.610,145 493.472,007	22.15 1
10	373.610,145 493.472,007	11	373.640,69 493.502,249	42.98 3	11	373.640,69 493.502,249	12	373.680,007 493.547,381	59.85 6	12	373.680,007 493.547,381	13	373.684,712 493.561,11	14.51 3
13	373.684,712 493.561,11	14	373.689,278 493.596,43	35.61 4	14	373.689,278 493.596,43	15	373.690,779 493.614,221	17.85 3	15	373.690,779 493.614,221	16	373.688,939 493.618,601	4.751
16	373.688,939 493.618,601	17	373.688,065 493.618,221	0.953	17	373.688,065 493.618,221	18	373.688,163 493.616,993	1.232	18	373.688,163 493.616,993	19	373.688,059 493.612,519	4.475

Punct început	X / Y	Punct sfârșit	X / Y	Lungime segment	Punct început	X / Y	Punct sfârșit	X / Y	Lungime segment	Punct început	X / Y	Punct sfârșit	X / Y	Lungime segment
19	373.688,059 493.612,519	20	373.687,538 493.608,982	3.575	20	373.687,538 493.608,982	21	373.686,289 493.604,161	4.98	21	373.686,289 493.604,161	22	373.684,481 493.599,909	4.62
22	373.684,481 493.599,909	23	373.682,469 493.596,684	3.801	23	373.682,469 493.596,684	24	373.678,305 493.591,309	6.799	24	373.678,305 493.591,309	25	373.673,967 493.587,563	5.732
25	373.673,967 493.587,563	26	373.671,107 493.585,713	3.406	26	373.671,107 493.585,713	27	373.665,0 493.582,626	6.843	27	373.665,0 493.582,626	28	373.659,517 493.579,679	6.225
28	373.659,517 493.579,679	29	373.655,353 493.578,5	4.328	29	373.655,353 493.578,5	30	373.654,466 493.579,032	1.034	30	373.654,466 493.579,032	31	373.638,364 493.566,153	20.619
31	373.638,364 493.566,153	32	373.617,607 493.538,549	34.537	32	373.617,607 493.538,549	33	373.619,715 493.525,812	12.91	33	373.619,715 493.525,812	34	373.613,36 493.511,383	15.767
34	373.613,36 493.511,383	35	373.593,105 493.493,446	27.055	35	373.593,105 493.493,446	36	373.574,784 493.450,993	46.238	36	373.574,784 493.450,993	37	373.568,263 493.435,764	16.566
37	373.568,263 493.435,764	38	373.565,842 493.431,213	5.155	38	373.565,842 493.431,213	39	373.564,27 493.430,048	1.957	39	373.564,27 493.430,048	40	373.563,243 493.429,187	1.34
40	373.563,243 493.429,187	41	373.562,455 493.427,918	1.494	41	373.562,455 493.427,918	42	373.560,916 493.414,533	13.474	42	373.560,916 493.414,533	43	373.560,616 493.413,542	1.035
43	373.560,616 493.413,542	44	373.559,539 493.410,894	2.859	44	373.559,539 493.410,894	45	373.555,982 493.406,87	5.371	45	373.555,982 493.406,87	46	373.541,928 493.398,02	16.608
46	373.541,928 493.398,02	47	373.539,413 493.395,527	3.542	47	373.539,413 493.395,527	48	373.536,263 493.393,59	3.698	48	373.536,263 493.393,59	49	373.532,954 493.390,762	4.353
49	373.532,954 493.390,762	50	373.531,418 493.388,855	2.448	50	373.531,418 493.388,855	51	373.528,479 493.380,183	9.157	51	373.528,479 493.380,183	52	373.528,129 493.377,173	3.03
52	373.528,129 493.377,173	53	373.529,041 493.366,474	10.738	53	373.529,041 493.366,474	54	373.529,102 493.363,201	3.274	54	373.529,102 493.363,201	55	373.529,003 493.360,241	2.962
55	373.529,003 493.360,241	56	373.528,29 493.359,176	1.281	56	373.528,29 493.359,176	57	373.527,958 493.357,658	1.554	57	373.527,958 493.357,658	58	373.529,554 493.350,14	7.686
58	373.529,554 493.350,14	59	373.529,514 493.346,676	3.464	59	373.529,514 493.346,676	60	373.527,256 493.339,468	7.552	60	373.527,256 493.339,468	61	373.526,831 493.335,748	3.744
61	373.526,831 493.335,748	62	373.526,01 493.334,294	1.67	62	373.526,01 493.334,294	63	373.524,302 493.331,316	3.433	63	373.524,302 493.331,316	64	373.522,402 493.327,966	3.851
64	373.522,402 493.327,966	65	373.520,14 493.312,26	15.867	65	373.520,14 493.312,26	66	373.519,086 493.310,357	2.175	66	373.519,086 493.310,357	67	373.518,08 493.308,522	2.092
67	373.518,08 493.308,522	68	373.518,126 493.306,041	2.482	68	373.518,126 493.306,041	69	373.517,05 493.304,532	1.853	69	373.517,05 493.304,532	70	373.511,041 493.297,547	9.214
70	373.511,041 493.297,547	71	373.509,106 493.296,887	2.045	71	373.509,106 493.296,887	72	373.507,214 493.295,289	2.476	72	373.507,214 493.295,289	73	373.506,553 493.293,022	2.361
73	373.506,553 493.293,022	74	373.504,41 493.288,656	4.864	74	373.504,41 493.288,656	75	373.500,403 493.280,425	9.155	75	373.500,403 493.280,425	76	373.499,409 493.276,378	4.168
76	373.499,409 493.276,378	77	373.497,665 493.275,127	2.146	77	373.497,665 493.275,127	78	373.497,333 493.273,317	1.84	78	373.497,333 493.273,317	79	373.497,513 493.266,923	6.396
79	373.497,513 493.266,923	80	373.498,138 493.265,149	1.881	80	373.498,138 493.265,149	81	373.499,108 493.264,002	1.502	81	373.499,108 493.264,002	82	373.503,128 493.261,066	4.978
82	373.503,128 493.261,066	83	373.511,023 493.257,625	8.612	83	373.511,023 493.257,625	84	373.513,446 493.255,691	3.1	84	373.513,446 493.255,691	85	373.518,693 493.250,885	7.116
85	373.518,693 493.250,885	86	373.523,698 493.245,791	7.141	86	373.523,698 493.245,791	87	373.524,995 493.241,788	4.208	87	373.524,995 493.241,788	88	373.525,034 493.238,811	2.977
88	373.525,034 493.238,811	89	373.523,841 493.236,081	2.979	89	373.523,841 493.236,081	90	373.520,81 493.233,909	3.729	90	373.520,81 493.233,909	91	373.516,234 493.233,177	4.634
91	373.516,234 493.233,177	92	373.512,826 493.231,863	3.652	92	373.512,826 493.231,863	93	373.507,174 493.229,685	6.058	93	373.507,174 493.229,685	94	373.504,971 493.228,262	2.623
94	373.504,971 493.228,262	95	373.503,018 493.226,163	2.867	95	373.503,018 493.226,163	96	373.501,862 493.224,433	2.081	96	373.501,862 493.224,433	97	373.500,682 493.223,393	1.573
97	373.500,682 493.223,393	98	373.500,238 493.222,646	0.869	98	373.500,238 493.222,646	99	373.499,947 493.221,404	1.275	99	373.499,947 493.221,404	100	373.500,236 493.219,699	1.729
100	373.500,236 493.219,699	101	373.501,196 493.210,19	9.558	101	373.501,196 493.210,19	102	373.502,072 493.208,024	2.336	102	373.502,072 493.208,024	103	373.503,244 493.205,903	2.423
103	373.503,244 493.205,903	104	373.505,745 493.203,358	3.568	104	373.505,745 493.203,358	105	373.507,964 493.200,234	3.831	105	373.507,964 493.200,234	106	373.508,871 493.198,097	2.322
106	373.508,871 493.198,097	107	373.516,224 493.191,951	9.583	107	373.516,224 493.191,951	108	373.528,522 493.196,824	13.229	108	373.528,522 493.196,824	1	373.543,409 493.202,723	16.013

** Lungimile segmentelor sunt determinate în planul de proiecție Stereo 70 și sunt rotunjite la 1 milimetru.

*** Distanța dintre puncte este formată din segmente cumulate ce sunt mai mici decât valoarea 1 milimetru.

**DATE DESPRE IMOBILUL NR. 6881**

Oficiul de Cadastru și Publicitate Imobiliară ALBA
Biroul de Cadastru și Publicitate Imobiliară Alba Iulia

A. Partea I. Descrierea imobilului

TEREN Extravilan

Adresa: Jud. Alba

Nr. Crt	Nr cadastral Nr. topografic	Suprafața* (mp)	Observații / Referințe
A1		8.835	Sector cadastral:68 Teren neimprijmit;

B. Partea II. Proprietari și acte

Inscrieri privitoare la dreptul de proprietate și alte drepturi reale		Referințe
/		
Act Normativ nr. 7, din 13/03/1996 emis de Parlamentul României;		
B1	Inscrierea posesiei, drept de PROPRIETATE, dobândit prin Lege, cota actuala 1/1 1) NEIDENTIFICAT NEIDENTIFICAT	A1
Act Normativ nr. 7, din 13/03/1996 emis de Parlamentul României (art.13 alin.(15));		
B2	Se notează mențiunea de proprietar neidentificat.	A1

C. Partea III. SARCINI .

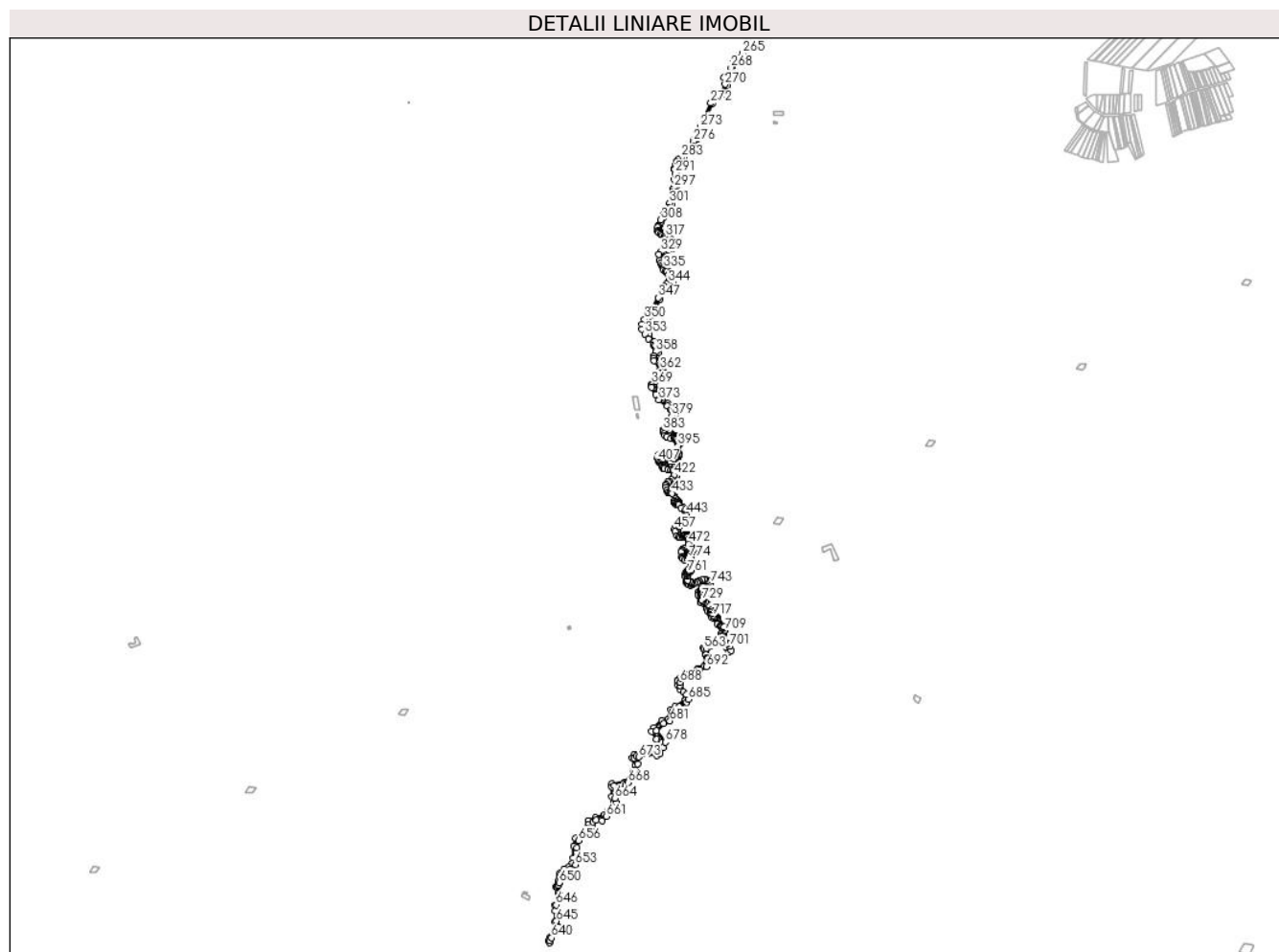
Inscrieri privind dezmembramintele dreptului de proprietate, drepturi reale de garanție și sarcini	Referințe
NU SUNT	

Anexa Nr. 1 La Partea I

Teren

Nr cadastral	Suprafața (mp)*	Observații / Referințe
	8.835	

* Suprafața este determinată în planul de proiecție Stereo 70.



Date referitoare la teren

Crt	Categorie folosință	Intravilan	Suprafața (mp)	Tarla	Parcelă	Nr. topo	Observații / Referințe
1	ape curgătoare	NU	8.835	-	-	-	

Lungime Segmente

1) Valorile lungimilor segmentelor sunt obținute din proiecție în plan.

Punct început	X / Y	Punct sfârșit	X / Y	Lungime segment	Punct început	X / Y	Punct sfârșit	X / Y	Lungime segment	Punct început	X / Y	Punct sfârșit	X / Y	Lungime segment
1	373.545,872 492.680,179	2	373.543,29 492.680,854	2.669	2	373.543,29 492.680,854	3	373.541,718 492.681,79	1.829	3	373.541,718 492.681,79	4	373.540,238 492.683,005	1.914
4	373.540,238 492.683,005	5	373.539,866 492.684,728	1.763	5	373.539,866 492.684,728	6	373.539,299 492.688,99	4.3	6	373.539,299 492.688,99	7	373.539,309 492.690,947	1.957
7	373.539,309 492.690,947	8	373.540,747 492.692,933	2.452	8	373.540,747 492.692,933	9	373.542,459 492.694,342	2.217	9	373.542,459 492.694,342	10	373.543,984 492.695,182	1.741
10	373.543,984 492.695,182	11	373.545,393 492.695,622	1.476	11	373.545,393 492.695,622	12	373.546,585 492.695,847	1.214	12	373.546,585 492.695,847	13	373.547,691 492.695,29	1.238
13	373.547,691 492.695,29	14	373.548,258 492.694,508	0.966	14	373.548,258 492.694,508	15	373.549,295 492.693,393	1.523	15	373.549,295 492.693,393	16	373.550,615 492.691,498	2.309

Punct început	X / Y	Punct sfârșit	X / Y	Lungime segment	Punct început	X / Y	Punct sfârșit	X / Y	Lungime segment	Punct început	X / Y	Punct sfârșit	X / Y	Lungime segment
16	373.550,615 492.691,498	17	373.551,584 492.690,929	1.124	17	373.551,584 492.690,929	18	373.552,836 492.690,743	1.266	18	373.552,836 492.690,743	19	373.555,133 492.691,523	2.426
19	373.555,133 492.691,523	20	373.557,217 492.692,519	2.309	20	373.557,217 492.692,519	21	373.558,324 492.693,59	1.541	21	373.558,324 492.693,59	22	373.558,764 492.694,714	1.207
22	373.558,764 492.694,714	23	373.558,265 492.700,6	5.906	23	373.558,265 492.700,6	24	373.557,971 492.702,038	1.469	24	373.557,971 492.702,038	25	373.557,492 492.703,103	1.167
25	373.557,492 492.703,103	26	373.556,778 492.703,867	1.046	26	373.556,778 492.703,867	27	373.555,013 492.704,965	2.079	27	373.555,013 492.704,965	28	373.553,805 492.705,931	1.546
28	373.553,805 492.705,931	29	373.553,306 492.707,212	1.375	29	373.553,306 492.707,212	30	373.553,472 492.708,875	1.671	30	373.553,472 492.708,875	31	373.552,778 492.710,84	2.085
31	373.552,778 492.710,84	32	373.552,524 492.713,54	2.712	32	373.552,524 492.713,54	33	373.551,643 492.716,163	2.766	33	373.551,643 492.716,163	34	373.550,644 492.719,047	3.052
34	373.550,644 492.719,047	35	373.550,055 492.720,704	1.759	35	373.550,055 492.720,704	36	373.548,81 492.721,561	1.511	36	373.548,81 492.721,561	37	373.547,477 492.721,948	1.388
37	373.547,477 492.721,948	38	373.546,026 492.722,12	1.461	38	373.546,026 492.722,12	39	373.543,415 492.721,81	2.63	39	373.543,415 492.721,81	40	373.537,055 492.720,833	6.435
40	373.537,055 492.720,833	41	373.535,781 492.720,24	1.405	41	373.535,781 492.720,24	42	373.534,491 492.720,491	1.314	42	373.534,491 492.720,491	43	373.533,59 492.721,048	1.059
43	373.533,59 492.721,048	44	373.532,966 492.722,123	1.242	44	373.532,966 492.722,123	45	373.530,602 492.725,544	4.159	45	373.530,602 492.725,544	46	373.528,97 492.729,008	3.83
46	373.528,97 492.729,008	47	373.529,686 492.730,859	1.984	47	373.529,686 492.730,859	48	373.530,618 492.731,435	1.096	48	373.530,618 492.731,435	49	373.531,878 492.733,581	2.489
49	373.531,878 492.733,581	50	373.532,92 492.736,428	3.031	50	373.532,92 492.736,428	51	373.533,278 492.737,951	1.565	51	373.533,278 492.737,951	52	373.534,258 492.739,538	1.865
52	373.534,258 492.739,538	53	373.537,48 492.742,062	4.094	53	373.537,48 492.742,062	54	373.539,316 492.742,696	1.942	54	373.539,316 492.742,696	55	373.541,148 492.742,649	1.833
55	373.541,148 492.742,649	56	373.544,491 492.744,205	3.687	56	373.544,491 492.744,205	57	373.545,812 492.745,432	1.803	57	373.545,812 492.745,432	58	373.550,335 492.755,996	11.49 1
58	373.550,335 492.755,996	59	373.550,582 492.757,578	1.601	59	373.550,582 492.757,578	60	373.550,094 492.760,2	2.668	60	373.550,094 492.760,2	61	373.549,039 492.762,995	2.987
61	373.549,039 492.762,995	62	373.547,666 492.764,813	2.278	62	373.547,666 492.764,813	63	373.544,944 492.767,202	3.621	63	373.544,944 492.767,202	64	373.540,316 492.771,262	6.157
64	373.540,316 492.771,262	65	373.532,883 492.779,317	10.96 1	65	373.532,883 492.779,317	66	373.532,363 492.780,629	1.411	66	373.532,363 492.780,629	67	373.531,849 492.782,289	1.738
67	373.531,849 492.782,289	68	373.530,728 492.783,5	1.65	68	373.530,728 492.783,5	69	373.529,363 492.783,824	1.404	69	373.529,363 492.783,824	70	373.528,171 492.783,901	1.194
70	373.528,171 492.783,901	71	373.527,306 492.784,749	1.211	71	373.527,306 492.784,749	72	373.526,651 492.787,054	2.395	72	373.526,651 492.787,054	73	373.525,507 492.792,696	5.758
73	373.525,507 492.792,696	74	373.524,008 492.797,439	4.974	74	373.524,008 492.797,439	75	373.523,182 492.798,572	1.402	75	373.523,182 492.798,572	76	373.521,519 492.799,542	1.925
76	373.521,519 492.799,542	77	373.519,805 492.799,866	1.745	77	373.519,805 492.799,866	78	373.517,55 492.801,23	2.635	78	373.517,55 492.801,23	79	373.515,772 492.802,029	1.95
79	373.515,772 492.802,029	80	373.514,535 492.803,667	2.052	80	373.514,535 492.803,667	81	373.513,067 492.807,779	4.366	81	373.513,067 492.807,779	82	373.512,867 492.810,529	2.758
82	373.512,867 492.810,529	83	373.513,763 492.812,183	1.881	83	373.513,763 492.812,183	84	373.515,787 492.813,621	2.483	84	373.515,787 492.813,621	85	373.520,144 492.815,892	4.914
85	373.520,144 492.815,892	86	373.521,373 492.817,205	1.798	86	373.521,373 492.817,205	87	373.522,2 492.820,219	3.125	87	373.522,2 492.820,219	88	373.524,142 492.822,346	2.881
88	373.524,142 492.822,346	89	373.526,665 492.824,483	3.306	89	373.526,665 492.824,483	90	373.528,896 492.827,061	3.409	90	373.528,896 492.827,061	91	373.529,161 492.833,323	6.267
91	373.529,161 492.833,323	92	373.527,318 492.838,287	5.296	92	373.527,318 492.838,287	93	373.526,044 492.840,415	2.48	93	373.526,044 492.840,415	94	373.524,005 492.842,146	2.674
94	373.524,005 492.842,146	95	373.521,876 492.842,973	2.284	95	373.521,876 492.842,973	96	373.516,896 492.843,326	4.993	96	373.516,896 492.843,326	97	373.509,953 492.844,722	7.082
97	373.509,953 492.844,722	98	373.508,604 492.845,458	1.537	98	373.508,604 492.845,458	99	373.508,068 492.846,27	0.973	99	373.508,068 492.846,27	100	373.508,222 492.847,892	1.63
100	373.508,222 492.847,892	101	373.508,356 492.851,18	3.29	101	373.508,356 492.851,18	102	373.506,904 492.852,766	2.151	102	373.506,904 492.852,766	103	373.505,096 492.853,578	1.981
103	373.505,096 492.853,578	104	373.502,598 492.853,869	2.516	104	373.502,598 492.853,869	105	373.500,558 492.854,63	2.176	105	373.500,558 492.854,63	106	373.499,074 492.856,305	2.238
106	373.499,074 492.856,305	107	373.498,707 492.858,834	2.555	107	373.498,707 492.858,834	108	373.500,07 492.862,634	4.037	108	373.500,07 492.862,634	109	373.501,219 492.863,843	1.668
109	373.501,219 492.863,843	110	373.503,042 492.864,165	1.851	110	373.503,042 492.864,165	111	373.504,926 492.864,425	1.902	111	373.504,926 492.864,425	112	373.506,918 492.864,024	2.033
112	373.506,918 492.864,024	113	373.517,116 492.861,137	10.59 9	113	373.517,116 492.861,137	114	373.524,266 492.858,357	7.671	114	373.524,266 492.858,357	115	373.527,346 492.858,728	3.102

Punct început	X / Y	Punct sfârșit	X / Y	Lungime segment	Punct început	X / Y	Punct sfârșit	X / Y	Lungime segment	Punct început	X / Y	Punct sfârșit	X / Y	Lungime segment
115	373.527,346 492.858,728	116	373.530,077 492.860,162	3.085	116	373.530,077 492.860,162	117	373.531,984 492.861,795	2.511	117	373.531,984 492.861,795	118	373.533,816 492.864,435	3.213
118	373.533,816 492.864,435	119	373.534,152 492.867,242	2.827	119	373.534,152 492.867,242	120	373.535,018 492.884,78	17.56	120	373.535,018 492.884,78	121	373.533,8 492.888,989	4.381
121	373.533,8 492.888,989	122	373.533,099 492.891,508	2.615	122	373.533,099 492.891,508	123	373.532,092 492.893,536	2.264	123	373.532,092 492.893,536	124	373.530,627 492.895,764	2.667
124	373.530,627 492.895,764	125	373.528,888 492.897,182	2.243	125	373.528,888 492.897,182	126	373.527,688 492.898,752	1.976	126	373.527,688 492.898,752	127	373.526,109 492.899,595	1.79
127	373.526,109 492.899,595	128	373.522,555 492.899,336	3.563	128	373.522,555 492.899,336	129	373.521,579 492.899,245	0.98	129	373.521,579 492.899,245	130	373.520,603 492.899,794	1.12
130	373.520,603 492.899,794	131	373.520,069 492.900,815	1.152	131	373.520,069 492.900,815	132	373.519,758 492.902,538	1.751	132	373.519,758 492.902,538	133	373.518,833 492.903,483	1.322
133	373.518,833 492.903,483	134	373.517,113 492.904,72	2.118	134	373.517,113 492.904,72	135	373.515,764 492.906,634	2.342	135	373.515,764 492.906,634	136	373.515,422 492.909,041	2.431
136	373.515,422 492.909,041	137	373.520,764 492.925,054	16.88 1	137	373.520,764 492.925,054	138	373.525,803 492.936,408	12.42 2	138	373.525,803 492.936,408	139	373.526,314 492.943,863	7.473
139	373.526,314 492.943,863	140	373.524,988 492.946,977	3.384	140	373.524,988 492.946,977	141	373.522,606 492.949,662	3.589	141	373.522,606 492.949,662	142	373.513,081 492.957,076	12.07
142	373.513,081 492.957,076	143	373.503,097 492.964,0	12.15	143	373.503,097 492.964,0	144	373.500,312 492.966,927	4.041	144	373.500,312 492.966,927	145	373.495,527 492.974,58	9.026
145	373.495,527 492.974,58	146	373.490,551 492.982,492	9.346	146	373.490,551 492.982,492	147	373.488,778 492.984,346	2.566	147	373.488,778 492.984,346	148	373.487,982 492.986,421	2.223
148	373.487,982 492.986,421	149	373.487,693 492.989,172	2.766	149	373.487,693 492.989,172	150	373.488,344 492.992,231	3.127	150	373.488,344 492.992,231	151	373.490,209 492.995,37	3.651
151	373.490,209 492.995,37	152	373.494,274 493.004,219	9.738	152	373.494,274 493.004,219	153	373.494,773 493.005,245	1.141	153	373.494,773 493.005,245	154	373.495,724 493.005,8	1.101
154	373.495,724 493.005,8	155	373.496,74 493.005,875	1.02	155	373.496,74 493.005,875	156	373.497,633 493.005,299	1.063	156	373.497,633 493.005,299	157	373.498,301 493.004,556	0.999
157	373.498,301 493.004,556	158	373.499,042 493.003,821	1.043	158	373.499,042 493.003,821	159	373.500,681 493.003,489	1.672	159	373.500,681 493.003,489	160	373.502,447 493.004,436	2.004
160	373.502,447 493.004,436	161	373.503,598 493.006,023	1.961	161	373.503,598 493.006,023	162	373.505,391 493.009,033	3.503	162	373.505,391 493.009,033	163	373.505,798 493.012,501	3.492
163	373.505,798 493.012,501	164	373.504,866 493.015,535	3.173	164	373.504,866 493.015,535	165	373.502,928 493.019,19	4.137	165	373.502,928 493.019,19	166	373.492,324 493.034,065	18.26 8
166	373.492,324 493.034,065	167	373.490,663 493.037,99	4.261	167	373.490,663 493.037,99	168	373.492,022 493.041,912	4.152	168	373.492,022 493.041,912	169	373.495,708 493.047,741	6.896
169	373.495,708 493.047,741	170	373.496,804 493.055,698	8.033	170	373.496,804 493.055,698	171	373.494,475 493.062,267	6.969	171	373.494,475 493.062,267	172	373.488,471 493.067,004	7.647
172	373.488,471 493.067,004	173	373.479,328 493.079,593	15.55 9	173	373.479,328 493.079,593	174	373.474,228 493.087,475	9.388	174	373.474,228 493.087,475	175	373.472,664 493.095,239	7.919
175	373.472,664 493.095,239	176	373.476,017 493.105,482	10.77 8	176	373.476,017 493.105,482	177	373.482,424 493.112,835	9.752	177	373.482,424 493.112,835	178	373.489,46 493.121,92	11.49 2
178	373.489,46 493.121,92	179	373.499,454 493.143,42	23.70 9	179	373.499,454 493.143,42	180	373.510,029 493.162,976	22.23 3	180	373.510,029 493.162,976	181	373.515,789 493.166,998	7.025
181	373.515,789 493.166,998	182	373.520,867 493.170,808	6.349	182	373.520,867 493.170,808	183	373.522,253 493.175,013	4.427	183	373.522,253 493.175,013	184	373.522,183 493.178,445	3.433
184	373.522,183 493.178,445	185	373.521,031 493.182,938	4.638	185	373.521,031 493.182,938	186	373.518,744 493.187,717	5.298	186	373.518,744 493.187,717	187	373.516,224 493.191,951	4.928
187	373.516,224 493.191,951	188	373.508,871 493.198,097	9.583	188	373.508,871 493.198,097	189	373.507,964 493.200,234	2.322	189	373.507,964 493.200,234	190	373.505,745 493.203,358	3.831
190	373.505,745 493.203,358	191	373.503,244 493.205,903	3.568	191	373.503,244 493.205,903	192	373.502,072 493.208,024	2.423	192	373.502,072 493.208,024	193	373.501,196 493.210,19	2.336
193	373.501,196 493.210,19	194	373.500,236 493.219,699	9.558	194	373.500,236 493.219,699	195	373.499,947 493.221,404	1.729	195	373.499,947 493.221,404	196	373.500,238 493.222,646	1.275
196	373.500,238 493.222,646	197	373.500,682 493.223,393	0.869	197	373.500,682 493.223,393	198	373.501,862 493.224,433	1.573	198	373.501,862 493.224,433	199	373.503,018 493.226,163	2.081
199	373.503,018 493.226,163	200	373.504,971 493.228,262	2.867	200	373.504,971 493.228,262	201	373.507,174 493.229,685	2.623	201	373.507,174 493.229,685	202	373.512,826 493.231,863	6.058
202	373.512,826 493.231,863	203	373.516,234 493.233,177	3.652	203	373.516,234 493.233,177	204	373.520,81 493.233,909	4.634	204	373.520,81 493.233,909	205	373.523,841 493.236,081	3.729
205	373.523,841 493.236,081	206	373.525,034 493.238,811	2.979	206	373.525,034 493.238,811	207	373.524,995 493.241,788	2.977	207	373.524,995 493.241,788	208	373.523,698 493.245,791	4.208
208	373.523,698 493.245,791	209	373.518,693 493.250,885	7.141	209	373.518,693 493.250,885	210	373.513,446 493.255,691	7.116	210	373.513,446 493.255,691	211	373.511,023 493.257,625	3.1
211	373.511,023 493.257,625	212	373.503,128 493.261,066	8.612	212	373.503,128 493.261,066	213	373.499,108 493.264,002	4.978	213	373.499,108 493.264,002	214	373.498,138 493.265,149	1.502

Punct început	X / Y	Punct sfârșit	X / Y	Lungime segment	Punct început	X / Y	Punct sfârșit	X / Y	Lungime segment	Punct început	X / Y	Punct sfârșit	X / Y	Lungime segment
214	373.498,138 493.265,149	215	373.497,513 493.266,923	1.881	215	373.497,513 493.266,923	216	373.497,333 493.273,317	6.396	216	373.497,333 493.273,317	217	373.497,665 493.275,127	1.84
217	373.497,665 493.275,127	218	373.499,409 493.276,378	2.146	218	373.499,409 493.276,378	219	373.500,403 493.280,425	4.168	219	373.500,403 493.280,425	220	373.504,41 493.288,656	9.155
220	373.504,41 493.288,656	221	373.506,553 493.293,022	4.864	221	373.506,553 493.293,022	222	373.507,214 493.295,289	2.361	222	373.507,214 493.295,289	223	373.509,106 493.296,887	2.476
223	373.509,106 493.296,887	224	373.511,041 493.297,547	2.045	224	373.511,041 493.297,547	225	373.517,05 493.304,532	9.214	225	373.517,05 493.304,532	226	373.518,126 493.306,041	1.853
226	373.518,126 493.306,041	227	373.518,08 493.308,522	2.482	227	373.518,08 493.308,522	228	373.519,086 493.310,357	2.092	228	373.519,086 493.310,357	229	373.520,14 493.312,26	2.175
229	373.520,14 493.312,26	230	373.522,402 493.327,966	15.867	230	373.522,402 493.327,966	231	373.524,302 493.331,316	3.851	231	373.524,302 493.331,316	232	373.526,01 493.334,294	3.433
232	373.526,01 493.334,294	233	373.526,831 493.335,748	1.67	233	373.526,831 493.335,748	234	373.527,256 493.339,468	3.744	234	373.527,256 493.339,468	235	373.529,514 493.346,676	7.552
235	373.529,514 493.346,676	236	373.529,554 493.350,14	3.464	236	373.529,554 493.350,14	237	373.527,958 493.357,658	7.686	237	373.527,958 493.357,658	238	373.528,29 493.359,176	1.554
238	373.528,29 493.359,176	239	373.529,003 493.360,241	1.281	239	373.529,003 493.360,241	240	373.529,102 493.363,201	2.962	240	373.529,102 493.363,201	241	373.529,041 493.366,474	3.274
241	373.529,041 493.366,474	242	373.528,129 493.377,173	10.738	242	373.528,129 493.377,173	243	373.528,479 493.380,183	3.03	243	373.528,479 493.380,183	244	373.531,418 493.388,855	9.157
244	373.531,418 493.388,855	245	373.532,954 493.390,762	2.448	245	373.532,954 493.390,762	246	373.536,263 493.393,59	4.353	246	373.536,263 493.393,59	247	373.539,413 493.395,527	3.698
247	373.539,413 493.395,527	248	373.541,928 493.398,02	3.542	248	373.541,928 493.398,02	249	373.555,982 493.406,87	16.608	249	373.555,982 493.406,87	250	373.559,539 493.410,894	5.371
250	373.559,539 493.410,894	251	373.560,616 493.413,542	2.859	251	373.560,616 493.413,542	252	373.560,916 493.414,533	1.035	252	373.560,916 493.414,533	253	373.562,455 493.427,918	13.474
253	373.562,455 493.427,918	254	373.563,243 493.429,187	1.494	254	373.563,243 493.429,187	255	373.564,27 493.430,048	1.34	255	373.564,27 493.430,048	256	373.565,842 493.431,213	1.957
256	373.565,842 493.431,213	257	373.568,263 493.435,764	5.155	257	373.568,263 493.435,764	258	373.574,784 493.450,993	16.566	258	373.574,784 493.450,993	259	373.593,105 493.493,446	46.238
259	373.593,105 493.493,446	260	373.613,36 493.511,383	27.055	260	373.613,36 493.511,383	261	373.619,715 493.525,812	15.767	261	373.619,715 493.525,812	262	373.617,607 493.538,549	12.91
262	373.617,607 493.538,549	263	373.638,364 493.566,153	34.537	263	373.638,364 493.566,153	264	373.654,466 493.579,032	20.619	264	373.654,466 493.579,032	265	373.646,952 493.583,539	8.762
265	373.646,952 493.583,539	266	373.637,475 493.575,878	12.187	266	373.637,475 493.575,878	267	373.630,169 493.566,625	11.789	267	373.630,169 493.566,625	268	373.626,188 493.557,756	9.722
268	373.626,188 493.557,756	269	373.613,513 493.540,134	21.707	269	373.613,513 493.540,134	270	373.615,889 493.528,026	12.339	270	373.615,889 493.528,026	271	373.610,707 493.513,232	15.676
271	373.610,707 493.513,232	272	373.590,244 493.494,228	27.927	272	373.590,244 493.494,228	273	373.571,898 493.451,838	46.19	273	373.571,898 493.451,838	274	373.560,722 493.430,17	24.38
274	373.560,722 493.430,17	275	373.559,741 493.427,682	2.674	275	373.559,741 493.427,682	276	373.559,239 493.425,603	2.138	276	373.559,239 493.425,603	277	373.558,139 493.416,635	9.035
277	373.558,139 493.416,635	278	373.557,625 493.413,911	2.772	278	373.557,625 493.413,911	279	373.556,142 493.412,116	2.328	279	373.556,142 493.412,116	280	373.553,111 493.410,014	3.689
280	373.553,111 493.410,014	281	373.549,518 493.406,818	4.809	281	373.549,518 493.406,818	282	373.545,188 493.404,256	5.031	282	373.545,188 493.404,256	283	373.536,735 493.396,941	11.179
283	373.536,735 493.396,941	284	373.531,858 493.393,628	5.896	284	373.531,858 493.393,628	285	373.529,728 493.390,124	4.101	285	373.529,728 493.390,124	286	373.528,34 493.386,358	4.014
286	373.528,34 493.386,358	287	373.527,182 493.383,853	2.76	287	373.527,182 493.383,853	288	373.525,992 493.380,769	3.306	288	373.525,992 493.380,769	289	373.525,574 493.377,22	3.573
289	373.525,574 493.377,22	290	373.525,561 493.375,538	1.682	290	373.525,561 493.375,538	291	373.526,503 493.368,586	7.015	291	373.526,503 493.368,586	292	373.525,361 493.357,766	10.88
292	373.525,361 493.357,766	293	373.527,315 493.349,606	8.391	293	373.527,315 493.349,606	294	373.527,172 493.347,426	2.184	294	373.527,172 493.347,426	295	373.526,331 493.345,057	2.514
295	373.526,331 493.345,057	296	373.525,229 493.344,059	1.487	296	373.525,229 493.344,059	297	373.523,7 493.342,918	1.908	297	373.523,7 493.342,918	298	373.522,494 493.340,171	3.0
298	373.522,494 493.340,171	299	373.521,556 493.335,946	4.329	299	373.521,556 493.335,946	300	373.520,63 493.329,682	6.331	300	373.520,63 493.329,682	301	373.516,384 493.314,939	15.343
301	373.516,384 493.314,939	302	373.515,323 493.306,67	8.337	302	373.515,323 493.306,67	303	373.513,653 493.304,145	3.027	303	373.513,653 493.304,145	304	373.510,084 493.299,972	5.492
304	373.510,084 493.299,972	305	373.506,796 493.298,478	3.61	305	373.506,796 493.298,478	306	373.504,675 493.295,813	3.407	306	373.504,675 493.295,813	307	373.504,453 493.293,281	2.542
307	373.504,453 493.293,281	308	373.500,356 493.285,498	8.795	308	373.500,356 493.285,498	309	373.495,744 493.274,29	12.12	309	373.495,744 493.274,29	310	373.495,178 493.272,252	2.116
310	373.495,178 493.272,252	311	373.495,167 493.266,317	5.935	311	373.495,167 493.266,317	312	373.495,728 493.264,374	2.023	312	373.495,728 493.264,374	313	373.497,079 493.262,111	2.635

Punct început	X / Y	Punct sfârșit	X / Y	Lungime segment	Punct început	X / Y	Punct sfârșit	X / Y	Lungime segment	Punct început	X / Y	Punct sfârșit	X / Y	Lungime segment
313	373.497,079 493.262,111	314	373.499,976 493.260,18	3.481	314	373.499,976 493.260,18	315	373.503,489 493.257,992	4.139	315	373.503,489 493.257,992	316	373.506,946 493.256,218	3.885
316	373.506,946 493.256,218	317	373.509,436 493.255,174	2.7	317	373.509,436 493.255,174	318	373.511,584 493.253,059	3.015	318	373.511,584 493.253,059	319	373.514,967 493.250,343	4.338
319	373.514,967 493.250,343	320	373.517,64 493.247,808	3.684	320	373.517,64 493.247,808	321	373.520,86 493.243,923	5.046	321	373.520,86 493.243,923	322	373.521,535 493.242,65	1.441
322	373.521,535 493.242,65	323	373.521,73 493.241,136	1.526	323	373.521,73 493.241,136	324	373.521,097 493.239,135	2.098	324	373.521,097 493.239,135	325	373.519,586 493.237,606	2.149
325	373.519,586 493.237,606	326	373.517,036 493.236,243	2.892	326	373.517,036 493.236,243	327	373.511,688 493.234,561	5.606	327	373.511,688 493.234,561	328	373.503,697 493.230,971	8.761
328	373.503,697 493.230,971	329	373.499,85 493.228,012	4.853	329	373.499,85 493.228,012	330	373.497,462 493.223,511	5.095	330	373.497,462 493.223,511	331	373.498,52 493.213,158	10.407
331	373.498,52 493.213,158	332	373.499,918 493.207,415	5.91	332	373.499,918 493.207,415	333	373.502,42 493.203,57	4.588	333	373.502,42 493.203,57	334	373.504,616 493.201,194	3.235
334	373.504,616 493.201,194	335	373.506,014 493.198,616	2.933	335	373.506,014 493.198,616	336	373.506,239 493.196,003	2.622	336	373.506,239 493.196,003	337	373.508,814 493.193,201	3.805
337	373.508,814 493.193,201	338	373.510,894 493.192,385	2.235	338	373.510,894 493.192,385	339	373.514,621 493.186,74	6.764	339	373.514,621 493.186,74	340	373.516,479 493.181,244	5.802
340	373.516,479 493.181,244	341	373.516,989 493.178,186	3.1	341	373.516,989 493.178,186	342	373.517,486 493.175,665	2.57	342	373.517,486 493.175,665	343	373.516,694 493.173,809	2.018
343	373.516,694 493.173,809	344	373.514,492 493.172,382	2.624	344	373.514,492 493.172,382	345	373.511,536 493.171,145	3.204	345	373.511,536 493.171,145	346	373.506,623 493.166,316	6.889
346	373.506,623 493.166,316	347	373.495,956 493.146,308	22.674	347	373.495,956 493.146,308	348	373.484,858 493.123,821	25.077	348	373.484,858 493.123,821	349	373.477,043 493.115,653	11.305
349	373.477,043 493.115,653	350	373.471,421 493.107,48	9.92	350	373.471,421 493.107,48	351	373.466,556 493.098,874	9.886	351	373.466,556 493.098,874	352	373.466,831 493.089,819	9.06
352	373.466,831 493.089,819	353	373.471,883 493.081,603	9.645	353	373.471,883 493.081,603	354	373.478,286 493.072,763	10.915	354	373.478,286 493.072,763	355	373.486,994 493.062,135	13.74
355	373.486,994 493.062,135	356	373.490,406 493.060,134	3.956	356	373.490,406 493.060,134	357	373.492,45 493.055,116	5.418	357	373.492,45 493.055,116	358	373.492,219 493.049,523	5.598
358	373.492,219 493.049,523	359	373.488,646 493.042,314	8.046	359	373.488,646 493.042,314	360	373.487,033 493.037,96	4.643	360	373.487,033 493.037,96	361	373.487,973 493.033,358	4.697
361	373.487,973 493.033,358	362	373.499,642 493.017,742	19.493	362	373.499,642 493.017,742	363	373.501,259 493.012,275	5.701	363	373.501,259 493.012,275	364	373.500,788 493.009,9	2.422
364	373.500,788 493.009,9	365	373.497,812 493.008,6	3.247	365	373.497,812 493.008,6	366	373.493,817 493.008,974	4.013	366	373.493,817 493.008,974	367	373.491,675 493.007,469	2.617
367	373.491,675 493.007,469	368	373.490,459 493.004,849	2.888	368	373.490,459 493.004,849	369	373.484,565 492.991,969	14.165	369	373.484,565 492.991,969	370	373.483,903 492.988,975	3.066
370	373.483,903 492.988,975	371	373.484,333 492.985,821	3.183	371	373.484,333 492.985,821	372	373.491,769 492.972,686	15.094	372	373.491,769 492.972,686	373	373.497,245 492.963,79	10.446
373	373.497,245 492.963,79	374	373.511,951 492.952,39	18.606	374	373.511,951 492.952,39	375	373.518,993 492.946,385	9.256	375	373.518,993 492.946,385	376	373.521,174 492.944,331	2.995
376	373.521,174 492.944,331	377	373.522,437 492.942,03	2.625	377	373.522,437 492.942,03	378	373.521,937 492.938,257	3.806	378	373.521,937 492.938,257	379	373.520,434 492.934,53	4.019
379	373.520,434 492.934,53	380	373.515,433 492.925,434	10.38	380	373.515,433 492.925,434	381	373.509,706 492.912,733	13.932	381	373.509,706 492.912,733	382	373.505,476 492.910,079	4.994
382	373.505,476 492.910,079	383	373.504,87 492.908,586	1.611	383	373.504,87 492.908,586	384	373.505,083 492.906,511	2.086	384	373.505,083 492.906,511	385	373.506,654 492.902,452	4.353
385	373.506,654 492.902,452	386	373.508,095 492.899,67	3.133	386	373.508,095 492.899,67	387	373.511,631 492.897,756	4.021	387	373.511,631 492.897,756	388	373.518,323 492.893,785	7.782
388	373.518,323 492.893,785	389	373.524,336 492.894,987	6.131	389	373.524,336 492.894,987	390	373.526,095 492.894,633	1.794	390	373.526,095 492.894,633	391	373.526,698 492.893,7	1.111
391	373.526,698 492.893,7	392	373.528,205 492.892,493	1.931	392	373.528,205 492.892,493	393	373.530,291 492.889,277	3.833	393	373.530,291 492.889,277	394	373.531,741 492.885,005	4.511
394	373.531,741 492.885,005	395	373.531,661 492.881,754	3.253	395	373.531,661 492.881,754	396	373.531,136 492.871,854	9.913	396	373.531,136 492.871,854	397	373.530,871 492.869,504	2.365
397	373.530,871 492.869,504	398	373.529,477 492.867,158	2.729	398	373.529,477 492.867,158	399	373.527,034 492.865,584	2.907	399	373.527,034 492.865,584	400	373.523,236 492.864,032	4.103
400	373.523,236 492.864,032	401	373.518,433 492.865,751	5.101	401	373.518,433 492.865,751	402	373.510,629 492.868,179	8.173	402	373.510,629 492.868,179	403	373.504,696 492.868,403	5.937
403	373.504,696 492.868,403	404	373.500,885 492.867,482	3.921	404	373.500,885 492.867,482	405	373.497,187 492.864,646	4.66	405	373.497,187 492.864,646	406	373.495,174 492.859,881	5.173
406	373.495,174 492.859,881	407	373.495,594 492.853,926	5.969	407	373.495,594 492.853,926	408	373.497,882 492.851,464	3.362	408	373.497,882 492.851,464	409	373.501,339 492.850,733	3.533
409	373.501,339 492.850,733	410	373.503,496 492.849,314	2.582	410	373.503,496 492.849,314	411	373.504,146 492.847,336	2.083	411	373.504,146 492.847,336	412	373.502,846 492.845,334	2.387

Punct început	X / Y	Punct sfârșit	X / Y	Lungime segment	Punct început	X / Y	Punct sfârșit	X / Y	Lungime segment	Punct început	X / Y	Punct sfârșit	X / Y	Lungime segment
412	373.502,846 492.845,334	413	373.503,467 492.843,078	2.339	413	373.503,467 492.843,078	414	373.504,974 492.841,513	2.173	414	373.504,974 492.841,513	415	373.506,747 492.840,745	1.933
415	373.506,747 492.840,745	416	373.513,313 492.838,704	6.876	416	373.513,313 492.838,704	417	373.518,755 492.838,319	5.455	417	373.518,755 492.838,319	418	373.521,858 492.837,758	3.154
418	373.521,858 492.837,758	419	373.523,371 492.836,618	1.894	419	373.523,371 492.836,618	420	373.524,153 492.834,953	1.839	420	373.524,153 492.834,953	421	373.524,807 492.829,919	5.076
421	373.524,807 492.829,919	422	373.524,362 492.828,251	1.726	422	373.524,362 492.828,251	423	373.519,628 492.820,378	9.187	423	373.519,628 492.820,378	424	373.516,086 492.817,408	4.622
424	373.516,086 492.817,408	425	373.513,156 492.816,228	3.16	425	373.513,156 492.816,228	426	373.510,3 492.812,379	4.793	426	373.510,3 492.812,379	427	373.509,232 492.809,611	2.967
427	373.509,232 492.809,611	428	373.509,895 492.806,488	3.193	428	373.509,895 492.806,488	429	373.511,345 492.801,851	4.858	429	373.511,345 492.801,851	430	373.513,79 492.798,407	4.224
430	373.513,79 492.798,407	431	373.516,317 492.797,516	2.679	431	373.516,317 492.797,516	432	373.518,476 492.797,31	2.169	432	373.518,476 492.797,31	433	373.520,845 492.796,19	2.621
433	373.520,845 492.796,19	434	373.524,765 492.783,363	13.41 2	434	373.524,765 492.783,363	435	373.525,122 492.780,271	3.113	435	373.525,122 492.780,271	436	373.526,342 492.777,744	2.806
436	373.526,342 492.777,744	437	373.528,573 492.776,615	2.5	437	373.528,573 492.776,615	438	373.530,853 492.776,625	2.281	438	373.530,853 492.776,625	439	373.532,59 492.775,245	2.218
439	373.532,59 492.775,245	440	373.536,721 492.769,781	6.849	440	373.536,721 492.769,781	441	373.543,877 492.764,162	9.098	441	373.543,877 492.764,162	442	373.546,231 492.761,841	3.306
442	373.546,231 492.761,841	443	373.547,015 492.758,279	3.647	443	373.547,015 492.758,279	444	373.547,019 492.756,143	2.136	444	373.547,019 492.756,143	445	373.545,921 492.752,909	3.416
445	373.545,921 492.752,909	446	373.544,098 492.749,172	4.158	446	373.544,098 492.749,172	447	373.543,312 492.747,576	1.779	447	373.543,312 492.747,576	448	373.542,096 492.746,572	1.577
448	373.542,096 492.746,572	449	373.540,605 492.746,416	1.5	449	373.540,605 492.746,416	450	373.539,715 492.746,977	1.052	450	373.539,715 492.746,977	451	373.538,906 492.747,123	0.822
451	373.538,906 492.747,123	452	373.538,172 492.746,956	0.752	452	373.538,172 492.746,956	453	373.537,031 492.746,327	1.303	453	373.537,031 492.746,327	454	373.534,458 492.744,157	3.366
454	373.534,458 492.744,157	455	373.530,334 492.738,686	6.851	455	373.530,334 492.738,686	456	373.527,204 492.736,095	4.063	456	373.527,204 492.736,095	457	373.525,596 492.732,538	3.904
457	373.525,596 492.732,538	458	373.526,198 492.727,706	4.87	458	373.526,198 492.727,706	459	373.529,825 492.720,453	8.109	459	373.529,825 492.720,453	460	373.532,983 492.717,692	4.195
460	373.532,983 492.717,692	461	373.536,347 492.717,11	3.414	461	373.536,347 492.717,11	462	373.538,956 492.718,686	3.048	462	373.538,956 492.718,686	463	373.541,414 492.719,042	2.484
463	373.541,414 492.719,042	464	373.543,645 492.718,754	2.25	464	373.543,645 492.718,754	465	373.545,253 492.718,617	1.614	465	373.545,253 492.718,617	466	373.547,16 492.718,95	1.935
466	373.547,16 492.718,95	467	373.547,964 492.718,559	0.894	467	373.547,964 492.718,559	468	373.548,423 492.717,021	1.606	468	373.548,423 492.717,021	469	373.550,194 492.714,275	3.268
469	373.550,194 492.714,275	470	373.550,54 492.712,446	1.861	470	373.550,54 492.712,446	471	373.550,112 492.709,661	2.818	471	373.550,112 492.709,661	472	373.551,609 492.705,714	4.221
472	373.551,609 492.705,714	473	373.556,203 492.700,266	7.127	473	373.556,203 492.700,266	474	373.556,328 492.698,554	1.716	474	373.556,328 492.698,554	475	373.556,458 492.697,134	1.426
475	373.556,458 492.697,134	476	373.556,517 492.695,775	1.36	476	373.556,517 492.695,775	477	373.556,139 492.694,406	1.42	477	373.556,139 492.694,406	478	373.555,017 492.693,885	1.237
478	373.555,017 492.693,885	479	373.553,629 492.693,414	1.465	479	373.553,629 492.693,414	480	373.551,557 492.694,392	2.291	480	373.551,557 492.694,392	481	373.549,761 492.696,189	2.54
481	373.549,761 492.696,189	482	373.548,436 492.697,996	2.241	482	373.548,436 492.697,996	483	373.545,725 492.698,306	2.729	483	373.545,725 492.698,306	484	373.542,911 492.697,608	2.899
484	373.542,911 492.697,608	485	373.539,674 492.695,186	4.043	485	373.539,674 492.695,186	486	373.537,728 492.693,044	2.894	486	373.537,728 492.693,044	487	373.536,876 492.691,202	2.03
487	373.536,876 492.691,202	488	373.537,817 492.682,699	8.554	488	373.537,817 492.682,699	489	373.538,719 492.680,792	2.11	489	373.538,719 492.680,792	490	373.540,348 492.679,106	2.345
490	373.540,348 492.679,106	491	373.543,514 492.677,666	3.477	491	373.543,514 492.677,666	492	373.548,819 492.677,647	5.306	492	373.548,819 492.677,647	493	373.551,983 492.677,324	3.18
493	373.551,983 492.677,324	494	373.553,376 492.676,577	1.581	494	373.553,376 492.676,577	495	373.553,842 492.674,706	1.928	495	373.553,842 492.674,706	496	373.553,956 492.670,466	4.241
496	373.553,956 492.670,466	497	373.552,386 492.661,663	8.942	497	373.552,386 492.661,663	498	373.552,059 492.659,177	2.507	498	373.552,059 492.659,177	499	373.549,004 492.658,316	3.174
499	373.549,004 492.658,316	500	373.546,35 492.656,018	3.51	500	373.546,35 492.656,018	501	373.545,426 492.654,671	1.634	501	373.545,426 492.654,671	502	373.544,665 492.652,617	2.19
502	373.544,665 492.652,617	503	373.544,787 492.648,35	4.269	503	373.544,787 492.648,35	504	373.546,17 492.639,352	9.104	504	373.546,17 492.639,352	505	373.547,242 492.635,994	3.525
505	373.547,242 492.635,994	506	373.548,482 492.633,69	2.616	506	373.548,482 492.633,69	507	373.550,67 492.632,759	2.379	507	373.550,67 492.632,759	508	373.553,909 492.632,231	3.282
508	373.553,909 492.632,231	509	373.557,226 492.632,748	3.356	509	373.557,226 492.632,748	510	373.571,2 492.634,961	14.14 9	510	373.571,2 492.634,961	511	373.576,319 492.638,202	6.058

Punct început	X / Y	Punct sfârșit	X / Y	Lungime segment	Punct început	X / Y	Punct sfârșit	X / Y	Lungime segment	Punct început	X / Y	Punct sfârșit	X / Y	Lungime segment
511	373.576,319 492.638,202	512	373.577,023 492.639,23	1.246	512	373.577,023 492.639,23	513	373.578,322 492.639,663	1.37	513	373.578,322 492.639,663	514	373.579,594 492.639,825	1.283
514	373.579,594 492.639,825	515	373.580,598 492.639,315	1.125	515	373.580,598 492.639,315	516	373.584,886 492.636,587	5.083	516	373.584,886 492.636,587	517	373.586,289 492.634,997	2.12
517	373.586,289 492.634,997	518	373.586,831 492.632,338	2.714	518	373.586,831 492.632,338	519	373.585,387 492.625,33	7.154	519	373.585,387 492.625,33	520	373.583,051 492.622,279	3.843
520	373.583,051 492.622,279	521	373.580,997 492.621,391	2.238	521	373.580,997 492.621,391	522	373.578,946 492.621,642	2.066	522	373.578,946 492.621,642	523	373.578,056 492.623,162	1.761
523	373.578,056 492.623,162	524	373.576,421 492.623,775	1.746	524	373.576,421 492.623,775	525	373.571,475 492.623,194	4.98	525	373.571,475 492.623,194	526	373.568,908 492.620,352	3.83
526	373.568,908 492.620,352	527	373.567,78 492.618,686	2.012	527	373.567,78 492.618,686	528	373.567,691 492.614,986	3.701	528	373.567,691 492.614,986	529	373.571,91 492.602,35	13.32 1
529	373.571,91 492.602,35	530	373.572,965 492.600,984	1.726	530	373.572,965 492.600,984	531	373.578,516 492.598,966	5.907	531	373.578,516 492.598,966	532	373.582,847 492.595,061	5.831
532	373.582,847 492.595,061	533	373.583,356 492.593,174	1.954	533	373.583,356 492.593,174	534	373.583,015 492.589,794	3.397	534	373.583,015 492.589,794	535	373.584,914 492.585,503	4.693
535	373.584,914 492.585,503	536	373.588,512 492.581,534	5.357	536	373.588,512 492.581,534	537	373.591,059 492.575,143	6.88	537	373.591,059 492.575,143	538	373.594,917 492.572,262	4.815
538	373.594,917 492.572,262	539	373.601,92 492.562,549	11.97 4	539	373.601,92 492.562,549	540	373.607,391 492.559,541	6.244	540	373.607,391 492.559,541	541	373.608,696 492.558,551	1.638
541	373.608,696 492.558,551	542	373.609,75 492.556,775	2.065	542	373.609,75 492.556,775	543	373.611,086 492.554,524	2.617	543	373.611,086 492.554,524	544	373.611,562 492.551,949	2.619
544	373.611,562 492.551,949	545	373.611,812 492.550,105	1.861	545	373.611,812 492.550,105	546	373.610,985 492.548,196	2.08	546	373.610,985 492.548,196	547	373.608,965 492.545,64	3.258
547	373.608,965 492.545,64	548	373.608,42 492.539,598	6.067	548	373.608,42 492.539,598	549	373.606,972 492.534,257	5.533	549	373.606,972 492.534,257	550	373.606,509 492.531,868	2.434
550	373.606,509 492.531,868	551	373.605,322 492.529,513	2.637	551	373.605,322 492.529,513	552	373.603,052 492.528,334	2.559	552	373.603,052 492.528,334	553	373.600,648 492.527,008	2.745
553	373.600,648 492.527,008	554	373.596,919 492.526,818	3.733	554	373.596,919 492.526,818	555	373.594,711 492.526,127	2.314	555	373.594,711 492.526,127	556	373.591,328 492.525,112	3.532
556	373.591,328 492.525,112	557	373.587,172 492.525,57	4.181	557	373.587,172 492.525,57	558	373.584,235 492.524,146	3.264	558	373.584,235 492.524,146	559	373.583,302 492.522,656	1.758
559	373.583,302 492.522,656	560	373.580,99 492.521,208	2.727	560	373.580,99 492.521,208	561	373.579,306 492.521,22	1.684	561	373.579,306 492.521,22	562	373.577,392 492.519,501	2.572
562	373.577,392 492.519,501	563	373.577,946 492.517,232	2.335	563	373.577,946 492.517,232	564	373.581,372 492.511,865	6.368	564	373.581,372 492.511,865	565	373.581,192 492.507,11	4.758
565	373.581,192 492.507,11	566	373.583,772 492.502,182	5.562	566	373.583,772 492.502,182	567	373.584,543 492.501,776	0.871	567	373.584,543 492.501,776	568	373.585,176 492.500,772	1.187
568	373.585,176 492.500,772	569	373.585,04 492.499,102	1.675	569	373.585,04 492.499,102	570	373.581,939 492.491,174	8.512	570	373.581,939 492.491,174	571	373.580,877 492.490,017	1.57
571	373.580,877 492.490,017	572	373.578,552 492.487,445	3.467	572	373.578,552 492.487,445	573	373.568,42 492.482,995	11.06 6	573	373.568,42 492.482,995	574	373.567,134 492.481,964	1.649
574	373.567,134 492.481,964	575	373.566,391 492.481,149	1.102	575	373.566,391 492.481,149	576	373.564,153 492.476,652	5.023	576	373.564,153 492.476,652	577	373.560,717 492.473,338	4.773
577	373.560,717 492.473,338	578	373.559,264 492.472,63	1.617	578	373.559,264 492.472,63	579	373.547,114 492.470,482	12.33 8	579	373.547,114 492.470,482	580	373.537,238 492.466,904	10.50 4
580	373.537,238 492.466,904	581	373.533,605 492.464,103	4.588	581	373.533,605 492.464,103	582	373.530,999 492.460,74	4.254	582	373.530,999 492.460,74	583	373.530,986 492.460,725	0.02
583	373.530,986 492.460,725	584	373.531,668 492.452,206	8.546	584	373.531,668 492.452,206	585	373.535,148 492.445,852	7.244	585	373.535,148 492.445,852	586	373.540,94 492.440,926	7.604
586	373.540,94 492.440,926	587	373.546,096 492.431,962	10.34 1	587	373.546,096 492.431,962	588	373.546,128 492.429,723	2.239	588	373.546,128 492.429,723	589	373.545,091 492.426,083	3.785
589	373.545,091 492.426,083	590	373.526,688 492.414,596	21.69 4	590	373.526,688 492.414,596	591	373.518,726 492.408,881	9.8	591	373.518,726 492.408,881	592	373.513,684 492.392,067	17.55 3
592	373.513,684 492.392,067	593	373.502,491 492.389,699	11.44 1	593	373.502,491 492.389,699	594	373.488,981 492.377,229	18.38 5	594	373.488,981 492.377,229	595	373.484,48 492.370,863	7.796
595	373.484,48 492.370,863	596	373.493,042 492.355,904	17.23 7	596	373.493,042 492.355,904	597	373.502,166 492.350,058	10.83 6	597	373.502,166 492.350,058	598	373.494,543 492.333,111	18.58 3
598	373.494,543 492.333,111	599	373.480,577 492.335,534	14.17 4	599	373.480,577 492.335,534	600	373.458,38 492.329,251	23.06 9	600	373.458,38 492.329,251	601	373.453,32 492.328,096	5.191
601	373.453,32 492.328,096	602	373.450,065 492.323,037	6.016	602	373.450,065 492.323,037	603	373.454,61 492.308,675	15.06 4	603	373.454,61 492.308,675	604	373.450,231 492.299,358	10.29 5
604	373.450,231 492.299,358	605	373.437,041 492.279,69	23.68 1	605	373.437,041 492.279,69	606	373.413,428 492.276,826	23.78 7	606	373.413,428 492.276,826	607	373.413,45 492.271,432	5.395
607	373.413,45 492.271,432	608	373.413,436 492.253,245	18.18 7	608	373.413,436 492.253,245	609	373.416,035 492.242,975	10.59 4	609	373.416,035 492.242,975	610	373.414,356 492.233,962	9.168

Punct început	X / Y	Punct sfârșit	X / Y	Lungime segment	Punct început	X / Y	Punct sfârșit	X / Y	Lungime segment	Punct început	X / Y	Punct sfârșit	X / Y	Lungime segment
610	373.414,356 492.233,962	611	373.405,446 492.226,774	11.448	611	373.405,446 492.226,774	612	373.400,273 492.221,712	7.238	612	373.400,273 492.221,712	613	373.384,129 492.216,395	16.997
613	373.384,129 492.216,395	614	373.370,51 492.210,301	14.92	614	373.370,51 492.210,301	615	373.370,609 492.203,309	6.993	615	373.370,609 492.203,309	616	373.367,309 492.196,841	7.261
616	373.367,309 492.196,841	617	373.348,471 492.179,12	25.864	617	373.348,471 492.179,12	618	373.345,025 492.165,128	14.41	618	373.345,025 492.165,128	619	373.343,584 492.143,108	22.068
619	373.343,584 492.143,108	620	373.341,211 492.133,747	9.656	620	373.341,211 492.133,747	621	373.335,454 492.127,463	8.523	621	373.335,454 492.127,463	622	373.328,163 492.124,353	7.927
622	373.328,163 492.124,353	623	373.319,799 492.116,638	11.379	623	373.319,799 492.116,638	624	373.318,555 492.109,078	7.661	624	373.318,555 492.109,078	625	373.316,783 492.102,912	6.415
625	373.316,783 492.102,912	626	373.313,555 492.092,526	10.876	626	373.313,555 492.092,526	627	373.313,176 492.091,305	1.279	627	373.313,176 492.091,305	628	373.316,479 492.080,414	11.381
628	373.316,479 492.080,414	629	373.311,012 492.059,646	21.475	629	373.311,012 492.059,646	630	373.311,144 492.049,686	9.961	630	373.311,144 492.049,686	631	373.311,879 492.030,551	19.149
631	373.311,879 492.030,551	632	373.315,572 492.018,515	12.59	632	373.315,572 492.018,515	633	373.313,34 492.012,16	6.735	633	373.313,34 492.012,16	634	373.309,678 492.010,066	4.218
634	373.309,678 492.010,066	635	373.303,87 492.003,449	8.805	635	373.303,87 492.003,449	636	373.301,311 492.001,058	3.502	636	373.301,311 492.001,058	637	373.299,868 491.996,149	5.116
637	373.299,868 491.996,149	638	373.301,999 491.992,173	4.511	638	373.301,999 491.992,173	639	373.302,113 491.995,849	3.678	639	373.302,113 491.995,849	640	373.305,116 492.000,886	5.864
640	373.305,116 492.000,886	641	373.311,319 492.009,117	10.307	641	373.311,319 492.009,117	642	373.315,337 492.010,56	4.269	642	373.315,337 492.010,56	643	373.317,745 492.015,591	5.578
643	373.317,745 492.015,591	644	373.317,547 492.020,826	5.238	644	373.317,547 492.020,826	645	373.313,842 492.031,056	10.881	645	373.313,842 492.031,056	646	373.313,152 492.059,821	28.773
646	373.313,152 492.059,821	647	373.319,045 492.079,142	20.199	647	373.319,045 492.079,142	648	373.315,723 492.092,417	13.685	648	373.315,723 492.092,417	649	373.317,306 492.095,398	3.375
649	373.317,306 492.095,398	650	373.318,832 492.099,627	4.496	650	373.318,832 492.099,627	651	373.322,619 492.114,176	15.034	651	373.322,619 492.114,176	652	373.338,641 492.123,174	18.376
652	373.338,641 492.123,174	653	373.347,639 492.131,861	12.507	653	373.347,639 492.131,861	654	373.349,759 492.153,705	21.947	654	373.349,759 492.153,705	655	373.350,25 492.161,824	8.134
655	373.350,25 492.161,824	656	373.353,653 492.175,289	13.888	656	373.353,653 492.175,289	657	373.378,302 492.200,078	34.957	657	373.378,302 492.200,078	658	373.378,956 492.208,387	8.335
658	373.378,956 492.208,387	659	373.385,137 492.211,135	6.765	659	373.385,137 492.211,135	660	373.395,558 492.210,75	10.428	660	373.395,558 492.210,75	661	373.403,073 492.218,614	10.878
661	373.403,073 492.218,614	662	373.416,161 492.229,272	16.879	662	373.416,161 492.229,272	663	373.420,749 492.242,859	14.34	663	373.420,749 492.242,859	664	373.418,774 492.250,512	7.904
664	373.418,774 492.250,512	665	373.416,784 492.273,004	22.58	665	373.416,784 492.273,004	666	373.432,926 492.276,063	16.428	666	373.432,926 492.276,063	667	373.439,2 492.276,194	6.276
667	373.439,2 492.276,194	668	373.441,924 492.278,706	3.706	668	373.441,924 492.278,706	669	373.455,43 492.301,247	26.277	669	373.455,43 492.301,247	670	373.459,245 492.312,302	11.695
670	373.459,245 492.312,302	671	373.453,308 492.323,004	12.239	671	373.453,308 492.323,004	672	373.457,094 492.326,55	5.188	672	373.457,094 492.326,55	673	373.461,155 492.324,546	4.528
673	373.461,155 492.324,546	674	373.477,42 492.330,867	17.45	674	373.477,42 492.330,867	675	373.493,975 492.327,647	16.865	675	373.493,975 492.327,647	676	373.499,571 492.330,46	6.264
676	373.499,571 492.330,46	677	373.505,216 492.341,139	12.079	677	373.505,216 492.341,139	678	373.508,788 492.350,897	10.391	678	373.508,788 492.350,897	679	373.493,089 492.371,305	25.748
679	373.493,089 492.371,305	680	373.505,681 492.384,344	18.127	680	373.505,681 492.384,344	681	373.517,021 492.389,016	12.265	681	373.517,021 492.389,016	682	373.523,411 492.406,948	19.036
682	373.523,411 492.406,948	683	373.533,397 492.414,387	12.453	683	373.533,397 492.414,387	684	373.546,902 492.422,274	15.639	684	373.546,902 492.422,274	685	373.549,947 492.427,523	6.068
685	373.549,947 492.427,523	686	373.546,438 492.436,127	9.292	686	373.546,438 492.436,127	687	373.534,98 492.452,657	20.113	687	373.534,98 492.452,657	688	373.534,56 492.457,891	5.25
688	373.534,56 492.457,891	689	373.538,412 492.463,926	7.16	689	373.538,412 492.463,926	690	373.561,683 492.467,837	23.597	690	373.561,683 492.467,837	691	373.570,634 492.480,239	15.295
691	373.570,634 492.480,239	692	373.582,444 492.485,931	13.11	692	373.582,444 492.485,931	693	373.588,639 492.500,11	15.472	693	373.588,639 492.500,11	694	373.581,963 492.518,621	19.678
694	373.581,963 492.518,621	695	373.588,968 492.522,846	8.181	695	373.588,968 492.522,846	696	373.602,042 492.524,443	13.171	696	373.602,042 492.524,443	697	373.607,742 492.526,614	6.1
697	373.607,742 492.526,614	698	373.617,098 492.521,313	10.752	698	373.617,098 492.521,313	699	373.621,965 492.512,178	10.35	699	373.621,965 492.512,178	700	373.626,589 492.515,305	5.582
700	373.626,589 492.515,305	701	373.624,352 492.522,461	7.498	701	373.624,352 492.522,461	702	373.620,041 492.527,479	6.616	702	373.620,041 492.527,479	703	373.614,911 492.531,516	6.527
703	373.614,911 492.531,516	704	373.610,897 492.532,51	4.135	704	373.610,897 492.532,51	705	373.610,832 492.534,305	1.795	705	373.610,832 492.534,305	706	373.613,0 492.543,594	9.539
706	373.613,0 492.543,594	707	373.614,747 492.547,198	4.006	707	373.614,747 492.547,198	708	373.615,369 492.549,296	2.188	708	373.615,369 492.549,296	709	373.615,637 492.551,374	2.095

Punct început	X / Y	Punct sfârșit	X / Y	Lungime segment	Punct început	X / Y	Punct sfârșit	X / Y	Lungime segment	Punct început	X / Y	Punct sfârșit	X / Y	Lungime segment
709	373.615,637 492.551,374	710	373.614,841 492.555,75	4.448	710	373.614,841 492.555,75	711	373.614,086 492.557,249	1.679	711	373.614,086 492.557,249	712	373.602,964 492.573,239	19.477
712	373.602,964 492.573,239	713	373.600,423 492.575,001	3.092	713	373.600,423 492.575,001	714	373.599,041 492.575,71	1.553	714	373.599,041 492.575,71	715	373.597,727 492.575,255	1.391
715	373.597,727 492.575,255	716	373.595,988 492.575,402	1.745	716	373.595,988 492.575,402	717	373.593,795 492.577,243	2.864	717	373.593,795 492.577,243	718	373.592,176 492.581,632	4.678
718	373.592,176 492.581,632	719	373.589,727 492.587,121	6.01	719	373.589,727 492.587,121	720	373.589,952 492.587,841	0.754	720	373.589,952 492.587,841	721	373.590,617 492.588,543	0.968
721	373.590,617 492.588,543	722	373.590,528 492.589,553	1.014	722	373.590,528 492.589,553	723	373.589,855 492.590,624	1.265	723	373.589,855 492.590,624	724	373.588,769 492.593,499	3.073
724	373.588,769 492.593,499	725	373.585,718 492.596,831	4.518	725	373.585,718 492.596,831	726	373.580,728 492.601,283	6.688	726	373.580,728 492.601,283	727	373.576,522 492.603,294	4.662
727	373.576,522 492.603,294	728	373.574,817 492.604,005	1.848	728	373.574,817 492.604,005	729	373.573,954 492.605,655	1.862	729	373.573,954 492.605,655	730	373.571,206 492.614,023	8.808
730	373.571,206 492.614,023	731	373.571,284 492.616,681	2.659	731	373.571,284 492.616,681	732	373.572,179 492.618,372	1.914	732	373.572,179 492.618,372	733	373.572,924 492.618,71	0.819
733	373.572,924 492.618,71	734	373.574,198 492.618,67	1.274	734	373.574,198 492.618,67	735	373.576,804 492.618,651	2.606	735	373.576,804 492.618,651	736	373.580,832 492.618,383	4.037
736	373.580,832 492.618,383	737	373.582,76 492.619,028	2.033	737	373.582,76 492.619,028	738	373.584,452 492.620,113	2.01	738	373.584,452 492.620,113	739	373.586,495 492.622,521	3.158
739	373.586,495 492.622,521	740	373.588,574 492.626,748	4.711	740	373.588,574 492.626,748	741	373.589,473 492.629,461	2.857	741	373.589,473 492.629,461	742	373.589,735 492.632,092	2.645
742	373.589,735 492.632,092	743	373.589,089 492.635,268	3.241	743	373.589,089 492.635,268	744	373.587,748 492.638,093	3.127	744	373.587,748 492.638,093	745	373.584,308 492.640,668	4.297
745	373.584,308 492.640,668	746	373.580,536 492.642,35	4.13	746	373.580,536 492.642,35	747	373.577,662 492.642,226	2.876	747	373.577,662 492.642,226	748	373.574,832 492.641,119	3.04
748	373.574,832 492.641,119	749	373.569,839 492.638,928	5.452	749	373.569,839 492.638,928	750	373.567,485 492.637,582	2.712	750	373.567,485 492.637,582	751	373.565,607 492.636,919	1.991
751	373.565,607 492.636,919	752	373.561,109 492.636,247	4.548	752	373.561,109 492.636,247	753	373.556,977 492.636,543	4.142	753	373.556,977 492.636,543	754	373.555,693 492.636,721	1.296
754	373.555,693 492.636,721	755	373.551,769 492.637,768	4.062	755	373.551,769 492.637,768	756	373.548,982 492.639,32	3.19	756	373.548,982 492.639,32	757	373.548,494 492.640,862	1.616
757	373.548,494 492.640,862	758	373.547,501 492.648,34	7.544	758	373.547,501 492.648,34	759	373.547,223 492.650,864	2.539	759	373.547,223 492.650,864	760	373.548,26 492.653,258	2.609
760	373.548,26 492.653,258	761	373.548,719 492.654,267	1.109	761	373.548,719 492.654,267	762	373.549,585 492.654,959	1.108	762	373.549,585 492.654,959	763	373.550,702 492.655,384	1.195
763	373.550,702 492.655,384	764	373.552,235 492.655,917	1.623	764	373.552,235 492.655,917	765	373.553,1 492.656,495	1.04	765	373.553,1 492.656,495	766	373.554,124 492.657,551	1.471
766	373.554,124 492.657,551	767	373.554,976 492.659,292	1.939	767	373.554,976 492.659,292	768	373.556,142 492.668,266	9.049	768	373.556,142 492.668,266	769	373.556,469 492.672,97	4.715
769	373.556,469 492.672,97	770	373.555,828 492.676,177	3.27	770	373.555,828 492.676,177	771	373.554,717 492.678,084	2.207	771	373.554,717 492.678,084	772	373.553,935 492.678,975	1.186
772	373.553,935 492.678,975	773	373.552,403 492.679,757	1.721	773	373.552,403 492.679,757	774	373.550,176 492.679,934	2.234	774	373.550,176 492.679,934	1	373.545,872 492.680,179	4.311

** Lungimile segmentelor sunt determinate în planul de proiecție Stereo 70 și sunt rotunjite la 1 milimetru.

*** Distanța dintre puncte este formată din segmente cumulate ce sunt mai mici decât valoarea 1 milimetru.

**DATE DESPRE IMOBILUL NR. 6882**

Oficiul de Cadastru și Publicitate Imobiliară ALBA
Biroul de Cadastru și Publicitate Imobiliară Alba Iulia

A. Partea I. Descrierea imobilului

TEREN Extravilan

Adresa: Jud. Alba

Nr. Crt	Nr cadastral Nr. topografic	Suprafața* (mp)	Observații / Referințe
A1		993.568	Sector cadastral:68 Teren neimprijmit;

Construcții

Crt	Nr cadastral Nr. topografic	Adresa	Observații / Referințe
A1.1		Jud. Alba	Nr. niveluri:1; S. construita la sol:218 mp; ANEXA
A1.2		Jud. Alba	Nr. niveluri:1; S. construita la sol:21 mp; ANEXA

B. Partea II. Proprietari și acte

Inscrieri privitoare la dreptul de proprietate și alte drepturi reale		Referințe
1 / 01/01/2023		
Act Administrativ nr. 45, din 22/06/2021 emis de CONSILIUL LOCAL AL COMUNEI SIBOT;		
B1	Intabulare, drept de PROPRIETATE, dobandit prin Lege, cota actuala 1/1 1) COMUNA ȘIBOT-DOMENIUL PUBLIC, CIF:999999999999	A1
/		
Act Administrativ nr. 6058, din 29/07/2024 emis de PRIMARIA SIBOT;		
B2	Intabulare, drept de PROPRIETATE, dobandit prin Construire, cota actuala 1/1 1) MARIAN AVRAM 2) NOJA GHEORGHÎA	A1.1, A1.2

C. Partea III. SARCINI .

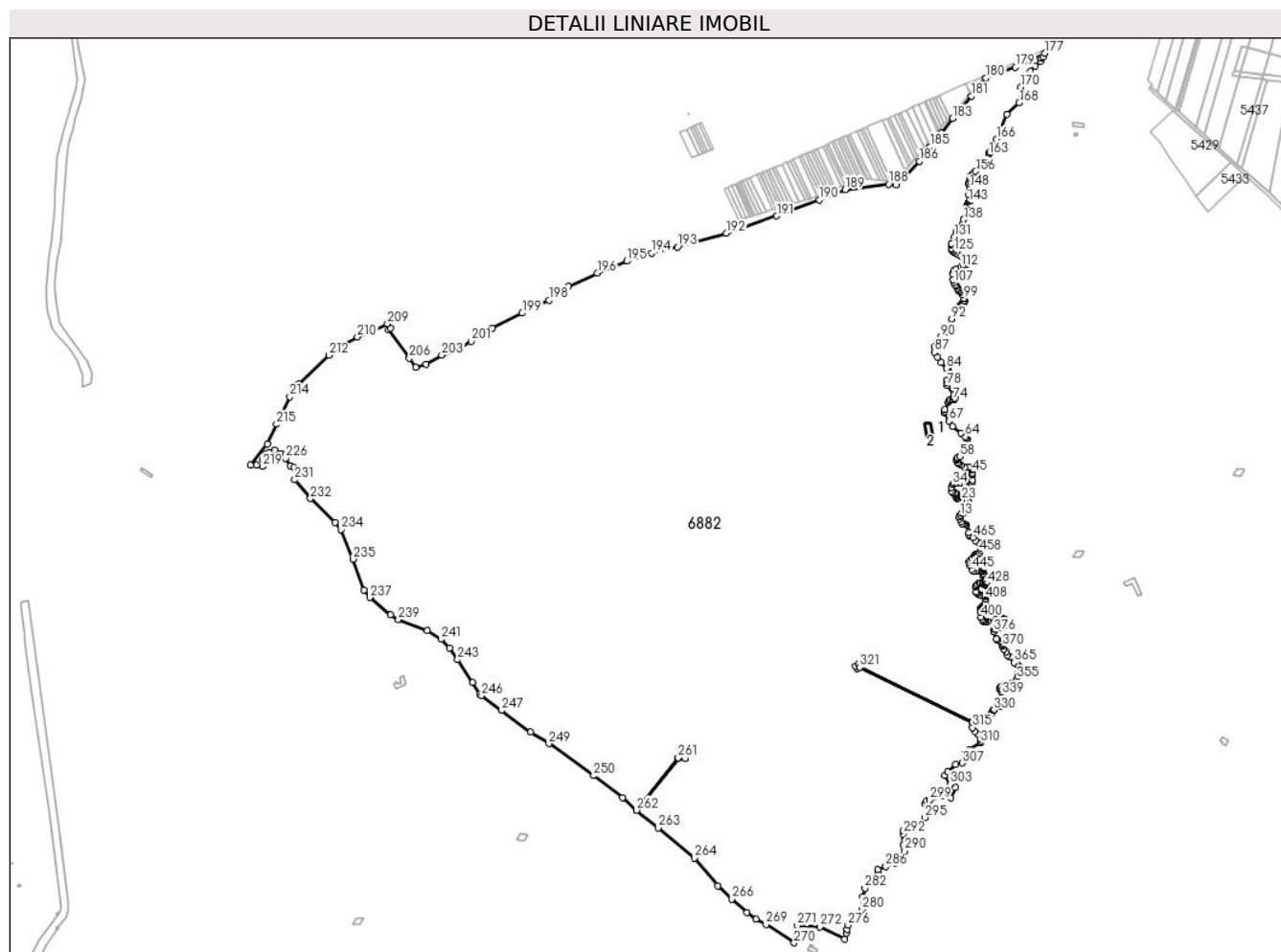
Inscrieri privind dezmembramintele dreptului de proprietate, drepturi reale de garanție și sarcini	Referințe
NU SUNT	

Anexa Nr. 1 La Partea I

Teren

Nr cadastral	Suprafața (mp)*	Observații / Referințe
	993.568	

* Suprafața este determinată în planul de proiecție Stereo 70.



Date referitoare la teren

Crt	Categorie folosință	Intravilan	Suprafața (mp)	Tarla	Parcelă	Nr. topo	Observații / Referințe
1	pasune	NU	993.568	-	-	-	NR, CAD, 1427

Date referitoare la construcții

Crt	Număr	Destinație construcție	Supraf. (mp)	Situație juridică	Observații / Referințe
A1.1		construcții anexa	218	Cu acte	Nr. niveluri:1; S. construita la sol:218 mp; ANEXA
A1.2		construcții anexa	21	Cu acte	Nr. niveluri:1; S. construita la sol:21 mp; ANEXA

Lungime Segmente

1) Valorile lungimilor segmentelor sunt obținute din proiecție în plan.

Punct început	X / Y	Punct sfârșit	X / Y	Lungime segment	Punct început	X / Y	Punct sfârșit	X / Y	Lungime segment	Punct început	X / Y	Punct sfârșit	X / Y	Lungime segment
1	373.530,853 492.776,625	2	373.528,573 492.776,615	2.281	2	373.528,573 492.776,615	3	373.526,342 492.777,744	2.5	3	373.526,342 492.777,744	4	373.525,122 492.780,271	2.806
4	373.525,122 492.780,271	5	373.524,765 492.783,363	3.113	5	373.524,765 492.783,363	6	373.520,845 492.796,19	13.41 2	6	373.520,845 492.796,19	7	373.518,476 492.797,31	2.621
7	373.518,476 492.797,31	8	373.516,317 492.797,516	2.169	8	373.516,317 492.797,516	9	373.513,79 492.798,407	2.679	9	373.513,79 492.798,407	10	373.511,345 492.801,851	4.224

Punct început	X / Y	Punct sfârșit	X / Y	Lungime segment	Punct început	X / Y	Punct sfârșit	X / Y	Lungime segment	Punct început	X / Y	Punct sfârșit	X / Y	Lungime segment
10	373.511,345 492.801,851	11	373.509,895 492.806,488	4.858	11	373.509,895 492.806,488	12	373.509,232 492.809,611	3.193	12	373.509,232 492.809,611	13	373.510,3 492.812,379	2.967
13	373.510,3 492.812,379	14	373.513,156 492.816,228	4.793	14	373.513,156 492.816,228	15	373.516,086 492.817,408	3.16	15	373.516,086 492.817,408	16	373.519,628 492.820,378	4.622
16	373.519,628 492.820,378	17	373.524,362 492.828,251	9.187	17	373.524,362 492.828,251	18	373.524,807 492.829,919	1.726	18	373.524,807 492.829,919	19	373.524,153 492.834,953	5.076
19	373.524,153 492.834,953	20	373.523,371 492.836,618	1.839	20	373.523,371 492.836,618	21	373.521,858 492.837,758	1.894	21	373.521,858 492.837,758	22	373.518,755 492.838,319	3.154
22	373.518,755 492.838,319	23	373.513,313 492.838,704	5.455	23	373.513,313 492.838,704	24	373.506,747 492.840,745	6.876	24	373.506,747 492.840,745	25	373.504,974 492.841,513	1.933
25	373.504,974 492.841,513	26	373.503,467 492.843,078	2.173	26	373.503,467 492.843,078	27	373.502,846 492.845,334	2.339	27	373.502,846 492.845,334	28	373.504,146 492.847,336	2.387
28	373.504,146 492.847,336	29	373.503,496 492.849,314	2.083	29	373.503,496 492.849,314	30	373.501,339 492.850,733	2.582	30	373.501,339 492.850,733	31	373.497,882 492.851,464	3.533
31	373.497,882 492.851,464	32	373.495,594 492.853,926	3.362	32	373.495,594 492.853,926	33	373.495,174 492.859,881	5.969	33	373.495,174 492.859,881	34	373.497,187 492.864,646	5.173
34	373.497,187 492.864,646	35	373.500,885 492.867,482	4.66	35	373.500,885 492.867,482	36	373.504,696 492.868,403	3.921	36	373.504,696 492.868,403	37	373.510,629 492.868,179	5.937
37	373.510,629 492.868,179	38	373.518,433 492.865,751	8.173	38	373.518,433 492.865,751	39	373.523,236 492.864,032	5.101	39	373.523,236 492.864,032	40	373.527,034 492.865,584	4.103
40	373.527,034 492.865,584	41	373.529,477 492.867,158	2.907	41	373.529,477 492.867,158	42	373.530,871 492.869,504	2.729	42	373.530,871 492.869,504	43	373.531,136 492.871,854	2.365
43	373.531,136 492.871,854	44	373.531,661 492.881,754	9.913	44	373.531,661 492.881,754	45	373.531,741 492.885,005	3.253	45	373.531,741 492.885,005	46	373.530,291 492.889,277	4.511
46	373.530,291 492.889,277	47	373.528,205 492.892,493	3.833	47	373.528,205 492.892,493	48	373.526,698 492.893,7	1.931	48	373.526,698 492.893,7	49	373.526,095 492.894,633	1.111
49	373.526,095 492.894,633	50	373.524,336 492.894,987	1.794	50	373.524,336 492.894,987	51	373.518,323 492.893,785	6.131	51	373.518,323 492.893,785	52	373.511,631 492.897,756	7.782
52	373.511,631 492.897,756	53	373.508,095 492.899,67	4.021	53	373.508,095 492.899,67	54	373.506,654 492.902,452	3.133	54	373.506,654 492.902,452	55	373.505,083 492.906,511	4.353
55	373.505,083 492.906,511	56	373.504,87 492.908,586	2.086	56	373.504,87 492.908,586	57	373.505,476 492.910,079	1.611	57	373.505,476 492.910,079	58	373.509,706 492.912,733	4.994
58	373.509,706 492.912,733	59	373.515,433 492.925,434	13.93 2	59	373.515,433 492.925,434	60	373.520,434 492.934,53	10.38	60	373.520,434 492.934,53	61	373.521,937 492.938,257	4.019
61	373.521,937 492.938,257	62	373.522,437 492.942,03	3.806	62	373.522,437 492.942,03	63	373.521,174 492.944,331	2.625	63	373.521,174 492.944,331	64	373.518,993 492.946,385	2.995
64	373.518,993 492.946,385	65	373.511,951 492.952,39	9.256	65	373.511,951 492.952,39	66	373.497,245 492.963,79	18.60 6	66	373.497,245 492.963,79	67	373.491,769 492.972,686	10.44 6
67	373.491,769 492.972,686	68	373.484,333 492.985,821	15.09 4	68	373.484,333 492.985,821	69	373.483,903 492.988,975	3.183	69	373.483,903 492.988,975	70	373.484,565 492.991,969	3.066
70	373.484,565 492.991,969	71	373.490,459 493.004,849	14.16 5	71	373.490,459 493.004,849	72	373.491,675 493.007,469	2.888	72	373.491,675 493.007,469	73	373.493,817 493.008,974	2.617
73	373.493,817 493.008,974	74	373.497,812 493.008,6	4.013	74	373.497,812 493.008,6	75	373.500,788 493.009,9	3.247	75	373.500,788 493.009,9	76	373.501,259 493.012,275	2.422
76	373.501,259 493.012,275	77	373.499,642 493.017,742	5.701	77	373.499,642 493.017,742	78	373.487,973 493.033,358	19.49 3	78	373.487,973 493.033,358	79	373.487,033 493.037,96	4.697
79	373.487,033 493.037,96	80	373.488,646 493.042,314	4.643	80	373.488,646 493.042,314	81	373.492,219 493.049,523	8.046	81	373.492,219 493.049,523	82	373.492,45 493.055,116	5.598
82	373.492,45 493.055,116	83	373.490,406 493.060,134	5.418	83	373.490,406 493.060,134	84	373.486,994 493.062,135	3.956	84	373.486,994 493.062,135	85	373.478,286 493.072,763	13.74
85	373.478,286 493.072,763	86	373.471,883 493.081,603	10.91 5	86	373.471,883 493.081,603	87	373.466,831 493.089,819	9.645	87	373.466,831 493.089,819	88	373.466,556 493.098,874	9.06
88	373.466,556 493.098,874	89	373.471,421 493.107,48	9.886	89	373.471,421 493.107,48	90	373.477,043 493.115,653	9.92	90	373.477,043 493.115,653	91	373.484,858 493.123,821	11.30 5
91	373.484,858 493.123,821	92	373.495,956 493.146,308	25.07 7	92	373.495,956 493.146,308	93	373.506,623 493.166,316	22.67 4	93	373.506,623 493.166,316	94	373.511,536 493.171,145	6.889
94	373.511,536 493.171,145	95	373.514,492 493.172,382	3.204	95	373.514,492 493.172,382	96	373.516,694 493.173,809	2.624	96	373.516,694 493.173,809	97	373.517,486 493.175,665	2.018
97	373.517,486 493.175,665	98	373.516,989 493.178,186	2.57	98	373.516,989 493.178,186	99	373.516,479 493.181,244	3.1	99	373.516,479 493.181,244	100	373.514,621 493.186,74	5.802
100	373.514,621 493.186,74	101	373.510,894 493.192,385	6.764	101	373.510,894 493.192,385	102	373.508,814 493.193,201	2.235	102	373.508,814 493.193,201	103	373.506,239 493.196,003	3.805
103	373.506,239 493.196,003	104	373.506,014 493.198,616	2.622	104	373.506,014 493.198,616	105	373.504,616 493.201,194	2.933	105	373.504,616 493.201,194	106	373.502,42 493.203,57	3.235
106	373.502,42 493.203,57	107	373.499,918 493.207,415	4.588	107	373.499,918 493.207,415	108	373.498,52 493.213,158	5.91	108	373.498,52 493.213,158	109	373.497,462 493.223,511	10.40 7

Punct început	X / Y	Punct sfârșit	X / Y	Lungime segment	Punct început	X / Y	Punct sfârșit	X / Y	Lungime segment	Punct început	X / Y	Punct sfârșit	X / Y	Lungime segment
109	373.497,462 493.223,511	110	373.499,85 493.228,012	5.095	110	373.499,85 493.228,012	111	373.503,697 493.230,971	4.853	111	373.503,697 493.230,971	112	373.511,688 493.234,561	8.761
112	373.511,688 493.234,561	113	373.517,036 493.236,243	5.606	113	373.517,036 493.236,243	114	373.519,586 493.237,606	2.892	114	373.519,586 493.237,606	115	373.521,097 493.239,135	2.149
115	373.521,097 493.239,135	116	373.521,73 493.241,136	2.098	116	373.521,73 493.241,136	117	373.521,535 493.242,65	1.526	117	373.521,535 493.242,65	118	373.520,86 493.243,923	1.441
118	373.520,86 493.243,923	119	373.517,64 493.247,808	5.046	119	373.517,64 493.247,808	120	373.514,967 493.250,343	3.684	120	373.514,967 493.250,343	121	373.511,584 493.253,059	4.338
121	373.511,584 493.253,059	122	373.509,436 493.255,174	3.015	122	373.509,436 493.255,174	123	373.506,946 493.256,218	2.7	123	373.506,946 493.256,218	124	373.503,489 493.257,992	3.885
124	373.503,489 493.257,992	125	373.499,976 493.260,18	4.139	125	373.499,976 493.260,18	126	373.497,079 493.262,111	3.481	126	373.497,079 493.262,111	127	373.495,728 493.264,374	2.635
127	373.495,728 493.264,374	128	373.495,167 493.266,317	2.023	128	373.495,167 493.266,317	129	373.495,178 493.272,252	5.935	129	373.495,178 493.272,252	130	373.495,744 493.274,29	2.116
130	373.495,744 493.274,29	131	373.500,356 493.285,498	12.12	131	373.500,356 493.285,498	132	373.504,453 493.293,281	8.795	132	373.504,453 493.293,281	133	373.504,675 493.295,813	2.542
133	373.504,675 493.295,813	134	373.506,796 493.298,478	3.407	134	373.506,796 493.298,478	135	373.510,084 493.299,972	3.61	135	373.510,084 493.299,972	136	373.513,653 493.304,145	5.492
136	373.513,653 493.304,145	137	373.515,323 493.306,67	3.027	137	373.515,323 493.306,67	138	373.516,384 493.314,939	8.337	138	373.516,384 493.314,939	139	373.520,63 493.329,682	15.34 3
139	373.520,63 493.329,682	140	373.521,556 493.335,946	6.331	140	373.521,556 493.335,946	141	373.522,494 493.340,171	4.329	141	373.522,494 493.340,171	142	373.523,7 493.342,918	3.0
142	373.523,7 493.342,918	143	373.525,229 493.344,059	1.908	143	373.525,229 493.344,059	144	373.526,331 493.345,057	1.487	144	373.526,331 493.345,057	145	373.527,172 493.347,426	2.514
145	373.527,172 493.347,426	146	373.527,315 493.349,606	2.184	146	373.527,315 493.349,606	147	373.525,361 493.357,766	8.391	147	373.525,361 493.357,766	148	373.526,503 493.368,586	10.88
148	373.526,503 493.368,586	149	373.525,561 493.375,538	7.015	149	373.525,561 493.375,538	150	373.525,574 493.377,22	1.682	150	373.525,574 493.377,22	151	373.525,992 493.380,769	3.573
151	373.525,992 493.380,769	152	373.527,182 493.383,853	3.306	152	373.527,182 493.383,853	153	373.528,34 493.386,358	2.76	153	373.528,34 493.386,358	154	373.529,728 493.390,124	4.014
154	373.529,728 493.390,124	155	373.531,858 493.393,628	4.101	155	373.531,858 493.393,628	156	373.536,735 493.396,941	5.896	156	373.536,735 493.396,941	157	373.545,188 493.404,256	11.17 9
157	373.545,188 493.404,256	158	373.549,518 493.406,818	5.031	158	373.549,518 493.406,818	159	373.553,111 493.410,014	4.809	159	373.553,111 493.410,014	160	373.556,142 493.412,116	3.689
160	373.556,142 493.412,116	161	373.557,625 493.413,911	2.328	161	373.557,625 493.413,911	162	373.558,139 493.416,635	2.772	162	373.558,139 493.416,635	163	373.559,239 493.425,603	9.035
163	373.559,239 493.425,603	164	373.559,741 493.427,682	2.138	164	373.559,741 493.427,682	165	373.560,722 493.430,17	2.674	165	373.560,722 493.430,17	166	373.571,898 493.451,838	24.38
166	373.571,898 493.451,838	167	373.590,244 493.494,228	46.19	167	373.590,244 493.494,228	168	373.610,707 493.513,232	27.92 7	168	373.610,707 493.513,232	169	373.615,889 493.528,026	15.67 6
169	373.615,889 493.528,026	170	373.613,513 493.540,134	12.33 9	170	373.613,513 493.540,134	171	373.626,188 493.557,756	21.70 7	171	373.626,188 493.557,756	172	373.630,169 493.566,625	9.722
172	373.630,169 493.566,625	173	373.637,475 493.575,878	11.78 9	173	373.637,475 493.575,878	174	373.646,952 493.583,539	12.18 7	174	373.646,952 493.583,539	175	373.647,923 493.589,389	5.93
175	373.647,923 493.589,389	176	373.650,843 493.591,603	3.664	176	373.650,843 493.591,603	177	373.654,628 493.597,549	7.048	177	373.654,628 493.597,549	178	373.628,565 493.583,671	29.52 7
178	373.628,565 493.583,671	179	373.604,471 493.573,619	26.10 7	179	373.604,471 493.573,619	180	373.554,146 493.555,209	53.58 8	180	373.554,146 493.555,209	181	373.529,336 493.525,04	39.06
181	373.529,336 493.525,04	182	373.510,426 493.502,427	29.47 8	182	373.510,426 493.502,427	183	373.497,243 493.486,663	20.55	183	373.497,243 493.486,663	184	373.477,677 493.462,281	31.26 2
184	373.477,677 493.462,281	185	373.458,802 493.438,834	30.1	185	373.458,802 493.438,834	186	373.440,803 493.414,223	30.49	186	373.440,803 493.414,223	187	373.402,131 493.373,582	56.1
187	373.402,131 493.373,582	188	373.388,672 493.375,05	13.53 9	188	373.388,672 493.375,05	189	373.314,647 493.365,825	74.59 8	189	373.314,647 493.365,825	190	373.270,489 493.348,605	47.39 6
190	373.270,489 493.348,605	191	373.198,609 493.321,146	76.94 6	191	373.198,609 493.321,146	192	373.113,116 493.291,932	90.34 7	192	373.113,116 493.291,932	193	373.029,847 493.268,504	86.50 2
193	373.029,847 493.268,504	194	372.986,105 493.258,309	44.91 4	194	372.986,105 493.258,309	195	372.943,737 493.244,323	44.61 7	195	372.943,737 493.244,323	196	372.893,957 493.223,932	53.79 4
196	372.893,957 493.223,932	197	372.844,387 493.201,361	54.46 7	197	372.844,387 493.201,361	198	372.811,38 493.178,154	40.35	198	372.811,38 493.178,154	199	372.765,92 493.155,962	50.58 7
199	372.765,92 493.155,962	200	372.715,067 493.131,144	56.58 6	200	372.715,067 493.131,144	201	372.679,121 493.108,003	42.75 1	201	372.679,121 493.108,003	202	372.654,03 493.093,113	29.17 7
202	372.654,03 493.093,113	203	372.629,026 493.084,794	26.35 2	203	372.629,026 493.084,794	204	372.602,387 493.069,567	30.68 3	204	372.602,387 493.069,567	205	372.585,077 493.063,937	18.20 2
205	372.585,077 493.063,937	206	372.574,034 493.079,308	18.92 8	206	372.574,034 493.079,308	207	372.538,986 493.128,093	60.07	207	372.538,986 493.128,093	208	372.542,121 493.130,608	4.019

Punct început	X / Y	Punct sfârșit	X / Y	Lungime segment	Punct început	X / Y	Punct sfârșit	X / Y	Lungime segment	Punct început	X / Y	Punct sfârșit	X / Y	Lungime segment
208	372.542,121 493.130,608	209	372.536,823 493.137,798	8.931	209	372.536,823 493.137,798	210	372.485,512 493.115,784	55.833	210	372.485,512 493.115,784	211	372.457,961 493.099,944	31.78
211	372.457,961 493.099,944	212	372.437,081 493.084,68	25.865	212	372.437,081 493.084,68	213	372.385,04 493.035,42	71.657	213	372.385,04 493.035,42	214	372.371,211 493.013,946	25.542
214	372.371,211 493.013,946	215	372.348,18 492.967,181	52.128	215	372.348,18 492.967,181	216	372.332,696 492.933,452	37.114	216	372.332,696 492.933,452	217	372.303,879 492.897,918	45.75
217	372.303,879 492.897,918	218	372.314,135 492.897,703	10.258	218	372.314,135 492.897,703	219	372.324,162 492.895,403	10.287	219	372.324,162 492.895,403	220	372.325,181 492.907,531	12.17
220	372.325,181 492.907,531	221	372.329,91 492.916,244	9.914	221	372.329,91 492.916,244	222	372.335,642 492.919,547	6.616	222	372.335,642 492.919,547	223	372.345,654 492.923,803	10.879
223	372.345,654 492.923,803	224	372.355,08 492.917,154	11.535	224	372.355,08 492.917,154	225	372.363,409 492.916,461	8.358	225	372.363,409 492.916,461	226	372.363,882 492.909,64	6.837
226	372.363,882 492.909,64	227	372.372,195 492.896,802	15.294	227	372.372,195 492.896,802	228	372.377,789 492.893,924	6.291	228	372.377,789 492.893,924	229	372.389,133 492.884,673	14.639
229	372.389,133 492.884,673	230	372.386,331 492.880,58	4.96	230	372.386,331 492.880,58	231	372.379,339 492.872,941	10.355	231	372.379,339 492.872,941	232	372.405,788 492.841,146	41.358
232	372.405,788 492.841,146	233	372.448,119 492.800,072	58.982	233	372.448,119 492.800,072	234	372.457,576 492.788,446	14.987	234	372.457,576 492.788,446	235	372.478,785 492.738,412	54.343
235	372.478,785 492.738,412	236	372.497,139 492.685,838	55.686	236	372.497,139 492.685,838	237	372.506,679 492.673,018	15.98	237	372.506,679 492.673,018	238	372.541,58 492.643,467	45.731
238	372.541,58 492.643,467	239	372.555,364 492.635,606	15.869	239	372.555,364 492.635,606	240	372.604,768 492.617,025	52.782	240	372.604,768 492.617,025	241	372.627,932 492.602,326	27.434
241	372.627,932 492.602,326	242	372.642,214 492.587,194	20.807	242	372.642,214 492.587,194	243	372.656,098 492.567,491	24.104	243	372.656,098 492.567,491	244	372.681,276 492.528,404	46.494
244	372.681,276 492.528,404	245	372.693,96 492.509,384	22.861	245	372.693,96 492.509,384	246	372.696,873 492.506,368	4.194	246	372.696,873 492.506,368	247	372.730,558 492.481,223	42.035
247	372.730,558 492.481,223	248	372.779,993 492.444,158	61.787	248	372.779,993 492.444,158	249	372.811,187 492.424,956	36.631	249	372.811,187 492.424,956	250	372.887,359 492.370,318	93.742
250	372.887,359 492.370,318	251	372.936,215 492.333,005	61.474	251	372.936,215 492.333,005	252	372.960,124 492.311,611	32.084	252	372.960,124 492.311,611	253	373.030,905 492.400,5	113.628
253	373.030,905 492.400,5	254	373.037,004 492.410,321	11.561	254	373.037,004 492.410,321	255	373.037,384 492.410,515	0.427	255	373.037,384 492.410,515	256	373.049,082 492.409,856	11.717
256	373.049,082 492.409,856	257	373.049,466 492.409,066	0.878	257	373.049,466 492.409,066	258	373.043,257 492.399,368	11.515	258	373.043,257 492.399,368	259	373.042,877 492.399,148	0.439
259	373.042,877 492.399,148	260	373.031,194 492.399,795	11.701	260	373.031,194 492.399,795	261	373.030,913 492.400,482	0.742	261	373.030,913 492.400,482	262	372.960,139 492.311,598	113.619
262	372.960,139 492.311,598	263	372.996,84 492.281,544	47.436	263	372.996,84 492.281,544	264	373.058,56 492.230,609	80.023	264	373.058,56 492.230,609	265	373.098,348 492.183,187	61.903
265	373.098,348 492.183,187	266	373.122,372 492.160,749	32.872	266	373.122,372 492.160,749	267	373.148,143 492.138,224	34.227	267	373.148,143 492.138,224	268	373.163,672 492.127,038	19.139
268	373.163,672 492.127,038	269	373.180,459 492.117,733	19.194	269	373.180,459 492.117,733	270	373.228,123 492.086,528	56.97	270	373.228,123 492.086,528	271	373.233,823 492.115,676	29.7
271	373.233,823 492.115,676	272	373.272,095 492.113,896	38.314	272	373.272,095 492.113,896	273	373.313,555 492.092,526	46.644	273	373.313,555 492.092,526	274	373.316,783 492.102,912	10.876
274	373.316,783 492.102,912	275	373.318,555 492.109,078	6.415	275	373.318,555 492.109,078	276	373.319,799 492.116,638	7.661	276	373.319,799 492.116,638	277	373.328,163 492.124,353	11.379
277	373.328,163 492.124,353	278	373.335,454 492.127,463	7.927	278	373.335,454 492.127,463	279	373.341,211 492.133,747	8.523	279	373.341,211 492.133,747	280	373.343,584 492.143,108	9.656
280	373.343,584 492.143,108	281	373.345,025 492.165,128	22.068	281	373.345,025 492.165,128	282	373.348,471 492.179,12	14.41	282	373.348,471 492.179,12	283	373.367,309 492.196,841	25.864
283	373.367,309 492.196,841	284	373.370,609 492.203,309	7.261	284	373.370,609 492.203,309	285	373.370,51 492.210,301	6.993	285	373.370,51 492.210,301	286	373.384,129 492.216,395	14.92
286	373.384,129 492.216,395	287	373.400,273 492.221,712	16.997	287	373.400,273 492.221,712	288	373.405,446 492.226,774	7.238	288	373.405,446 492.226,774	289	373.414,356 492.233,962	11.448
289	373.414,356 492.233,962	290	373.416,035 492.242,975	9.168	290	373.416,035 492.242,975	291	373.413,436 492.253,245	10.594	291	373.413,436 492.253,245	292	373.413,45 492.271,432	18.187
292	373.413,45 492.271,432	293	373.413,428 492.276,826	5.395	293	373.413,428 492.276,826	294	373.437,041 492.279,69	23.787	294	373.437,041 492.279,69	295	373.450,231 492.299,358	23.681
295	373.450,231 492.299,358	296	373.454,61 492.308,675	10.295	296	373.454,61 492.308,675	297	373.450,065 492.323,037	15.064	297	373.450,065 492.323,037	298	373.453,32 492.328,096	6.016
298	373.453,32 492.328,096	299	373.458,38 492.329,251	5.191	299	373.458,38 492.329,251	300	373.480,577 492.335,534	23.069	300	373.480,577 492.335,534	301	373.494,543 492.333,111	14.174
301	373.494,543 492.333,111	302	373.502,166 492.350,058	18.583	302	373.502,166 492.350,058	303	373.493,042 492.355,904	10.836	303	373.493,042 492.355,904	304	373.484,48 492.370,863	17.237
304	373.484,48 492.370,863	305	373.488,981 492.377,229	7.796	305	373.488,981 492.377,229	306	373.502,491 492.389,699	18.385	306	373.502,491 492.389,699	307	373.513,684 492.392,067	11.441

Punct început	X / Y	Punct sfârșit	X / Y	Lungime segment	Punct început	X / Y	Punct sfârșit	X / Y	Lungime segment	Punct început	X / Y	Punct sfârșit	X / Y	Lungime segment
307	373.513,684 492.392,067	308	373.518,726 492.408,881	17.553	308	373.518,726 492.408,881	309	373.526,688 492.414,596	9.8	309	373.526,688 492.414,596	310	373.545,091 492.426,083	21.694
310	373.545,091 492.426,083	311	373.546,128 492.429,723	3.785	311	373.546,128 492.429,723	312	373.546,096 492.431,962	2.239	312	373.546,096 492.431,962	313	373.540,94 492.440,926	10.341
313	373.540,94 492.440,926	314	373.535,148 492.445,852	7.604	314	373.535,148 492.445,852	315	373.531,668 492.452,206	7.244	315	373.531,668 492.452,206	316	373.530,986 492.460,725	8.546
316	373.530,986 492.460,725	317	373.339,978 492.554,356	212.723	317	373.339,978 492.554,356	318	373.335,108 492.551,856	5.474	318	373.335,108 492.551,856	319	373.332,77 492.556,743	5.417
319	373.332,77 492.556,743	320	373.337,637 492.559,242	5.471	320	373.337,637 492.559,242	321	373.339,969 492.554,374	5.398	321	373.339,969 492.554,374	322	373.530,999 492.460,74	212.743
322	373.530,999 492.460,74	323	373.533,605 492.464,103	4.254	323	373.533,605 492.464,103	324	373.537,238 492.466,904	4.588	324	373.537,238 492.466,904	325	373.547,114 492.470,482	10.504
325	373.547,114 492.470,482	326	373.559,264 492.472,63	12.338	326	373.559,264 492.472,63	327	373.560,717 492.473,338	1.617	327	373.560,717 492.473,338	328	373.564,153 492.476,652	4.773
328	373.564,153 492.476,652	329	373.566,391 492.481,149	5.023	329	373.566,391 492.481,149	330	373.567,134 492.481,964	1.102	330	373.567,134 492.481,964	331	373.568,42 492.482,995	1.649
331	373.568,42 492.482,995	332	373.578,552 492.487,445	11.066	332	373.578,552 492.487,445	333	373.580,877 492.490,017	3.467	333	373.580,877 492.490,017	334	373.581,939 492.491,174	1.57
334	373.581,939 492.491,174	335	373.585,04 492.499,102	8.512	335	373.585,04 492.499,102	336	373.585,176 492.500,772	1.675	336	373.585,176 492.500,772	337	373.584,543 492.501,776	1.187
337	373.584,543 492.501,776	338	373.583,772 492.502,182	0.871	338	373.583,772 492.502,182	339	373.581,192 492.507,11	5.562	339	373.581,192 492.507,11	340	373.581,372 492.511,865	4.758
340	373.581,372 492.511,865	341	373.577,946 492.517,232	6.368	341	373.577,946 492.517,232	342	373.577,392 492.519,501	2.335	342	373.577,392 492.519,501	343	373.579,306 492.521,22	2.572
343	373.579,306 492.521,22	344	373.580,99 492.521,208	1.684	344	373.580,99 492.521,208	345	373.583,302 492.522,656	2.727	345	373.583,302 492.522,656	346	373.584,235 492.524,146	1.758
346	373.584,235 492.524,146	347	373.587,172 492.525,57	3.264	347	373.587,172 492.525,57	348	373.591,328 492.525,112	4.181	348	373.591,328 492.525,112	349	373.594,711 492.526,127	3.532
349	373.594,711 492.526,127	350	373.596,919 492.526,818	2.314	350	373.596,919 492.526,818	351	373.600,648 492.527,008	3.733	351	373.600,648 492.527,008	352	373.603,052 492.528,334	2.745
352	373.603,052 492.528,334	353	373.605,322 492.529,513	2.559	353	373.605,322 492.529,513	354	373.606,509 492.531,868	2.637	354	373.606,509 492.531,868	355	373.606,972 492.534,257	2.434
355	373.606,972 492.534,257	356	373.608,42 492.539,598	5.533	356	373.608,42 492.539,598	357	373.608,965 492.545,64	6.067	357	373.608,965 492.545,64	358	373.610,985 492.548,196	3.258
358	373.610,985 492.548,196	359	373.611,812 492.550,105	2.08	359	373.611,812 492.550,105	360	373.611,562 492.551,949	1.861	360	373.611,562 492.551,949	361	373.611,086 492.554,524	2.619
361	373.611,086 492.554,524	362	373.609,75 492.556,775	2.617	362	373.609,75 492.556,775	363	373.608,696 492.558,551	2.065	363	373.608,696 492.558,551	364	373.607,391 492.559,541	1.638
364	373.607,391 492.559,541	365	373.601,92 492.562,549	6.244	365	373.601,92 492.562,549	366	373.594,917 492.572,262	11.974	366	373.594,917 492.572,262	367	373.591,059 492.575,143	4.815
367	373.591,059 492.575,143	368	373.588,512 492.581,534	6.88	368	373.588,512 492.581,534	369	373.584,914 492.585,503	5.357	369	373.584,914 492.585,503	370	373.583,015 492.589,794	4.693
370	373.583,015 492.589,794	371	373.583,356 492.593,174	3.397	371	373.583,356 492.593,174	372	373.582,847 492.595,061	1.954	372	373.582,847 492.595,061	373	373.578,516 492.598,966	5.831
373	373.578,516 492.598,966	374	373.572,965 492.600,984	5.907	374	373.572,965 492.600,984	375	373.571,91 492.602,35	1.726	375	373.571,91 492.602,35	376	373.567,691 492.614,986	13.321
376	373.567,691 492.614,986	377	373.567,78 492.618,686	3.701	377	373.567,78 492.618,686	378	373.568,908 492.620,352	2.012	378	373.568,908 492.620,352	379	373.571,475 492.623,194	3.83
379	373.571,475 492.623,194	380	373.576,421 492.623,775	4.98	380	373.576,421 492.623,775	381	373.578,056 492.623,162	1.746	381	373.578,056 492.623,162	382	373.578,946 492.621,642	1.761
382	373.578,946 492.621,642	383	373.580,997 492.621,391	2.066	383	373.580,997 492.621,391	384	373.583,051 492.622,279	2.238	384	373.583,051 492.622,279	385	373.585,387 492.625,33	3.843
385	373.585,387 492.625,33	386	373.586,831 492.632,338	7.154	386	373.586,831 492.632,338	387	373.586,289 492.634,997	2.714	387	373.586,289 492.634,997	388	373.584,886 492.636,587	2.12
388	373.584,886 492.636,587	389	373.580,598 492.639,315	5.083	389	373.580,598 492.639,315	390	373.579,594 492.639,825	1.125	390	373.579,594 492.639,825	391	373.578,322 492.639,663	1.283
391	373.578,322 492.639,663	392	373.577,023 492.639,23	1.37	392	373.577,023 492.639,23	393	373.576,319 492.638,202	1.246	393	373.576,319 492.638,202	394	373.571,2 492.634,961	6.058
394	373.571,2 492.634,961	395	373.557,226 492.632,748	14.149	395	373.557,226 492.632,748	396	373.553,909 492.632,231	3.356	396	373.553,909 492.632,231	397	373.550,67 492.632,759	3.282
397	373.550,67 492.632,759	398	373.548,482 492.633,69	2.379	398	373.548,482 492.633,69	399	373.547,242 492.635,994	2.616	399	373.547,242 492.635,994	400	373.546,17 492.639,352	3.525
400	373.546,17 492.639,352	401	373.544,787 492.648,35	9.104	401	373.544,787 492.648,35	402	373.544,665 492.652,617	4.269	402	373.544,665 492.652,617	403	373.545,426 492.654,671	2.19
403	373.545,426 492.654,671	404	373.546,35 492.656,018	1.634	404	373.546,35 492.656,018	405	373.549,004 492.658,316	3.51	405	373.549,004 492.658,316	406	373.552,059 492.659,177	3.174

Punct început	X / Y	Punct sfârșit	X / Y	Lungime segment	Punct început	X / Y	Punct sfârșit	X / Y	Lungime segment	Punct început	X / Y	Punct sfârșit	X / Y	Lungime segment
406	373.552,059 492.659,177	407	373.552,386 492.661,663	2.507	407	373.552,386 492.661,663	408	373.553,956 492.670,466	8.942	408	373.553,956 492.670,466	409	373.553,842 492.674,706	4.241
409	373.553,842 492.674,706	410	373.553,376 492.676,577	1.928	410	373.553,376 492.676,577	411	373.551,983 492.677,324	1.581	411	373.551,983 492.677,324	412	373.548,819 492.677,647	3.18
412	373.548,819 492.677,647	413	373.543,514 492.677,666	5.306	413	373.543,514 492.677,666	414	373.540,348 492.679,106	3.477	414	373.540,348 492.679,106	415	373.538,719 492.680,792	2.345
415	373.538,719 492.680,792	416	373.537,817 492.682,699	2.11	416	373.537,817 492.682,699	417	373.536,876 492.691,202	8.554	417	373.536,876 492.691,202	418	373.537,728 492.693,044	2.03
418	373.537,728 492.693,044	419	373.539,674 492.695,186	2.894	419	373.539,674 492.695,186	420	373.542,911 492.697,608	4.043	420	373.542,911 492.697,608	421	373.545,725 492.698,306	2.899
421	373.545,725 492.698,306	422	373.548,436 492.697,996	2.729	422	373.548,436 492.697,996	423	373.549,761 492.696,189	2.241	423	373.549,761 492.696,189	424	373.551,557 492.694,392	2.54
424	373.551,557 492.694,392	425	373.553,629 492.693,414	2.291	425	373.553,629 492.693,414	426	373.555,017 492.693,885	1.465	426	373.555,017 492.693,885	427	373.556,139 492.694,406	1.237
427	373.556,139 492.694,406	428	373.556,517 492.695,775	1.42	428	373.556,517 492.695,775	429	373.556,458 492.697,134	1.36	429	373.556,458 492.697,134	430	373.556,328 492.698,554	1.426
430	373.556,328 492.698,554	431	373.556,203 492.700,266	1.716	431	373.556,203 492.700,266	432	373.551,609 492.705,714	7.127	432	373.551,609 492.705,714	433	373.550,112 492.709,661	4.221
433	373.550,112 492.709,661	434	373.550,54 492.712,446	2.818	434	373.550,54 492.712,446	435	373.550,194 492.714,275	1.861	435	373.550,194 492.714,275	436	373.548,423 492.717,021	3.268
436	373.548,423 492.717,021	437	373.547,964 492.718,559	1.606	437	373.547,964 492.718,559	438	373.547,16 492.718,95	0.894	438	373.547,16 492.718,95	439	373.545,253 492.718,617	1.935
439	373.545,253 492.718,617	440	373.543,645 492.718,754	1.614	440	373.543,645 492.718,754	441	373.541,414 492.719,042	2.25	441	373.541,414 492.719,042	442	373.538,956 492.718,686	2.484
442	373.538,956 492.718,686	443	373.536,347 492.717,11	3.048	443	373.536,347 492.717,11	444	373.532,983 492.717,692	3.414	444	373.532,983 492.717,692	445	373.529,825 492.720,453	4.195
445	373.529,825 492.720,453	446	373.526,198 492.727,706	8.109	446	373.526,198 492.727,706	447	373.525,596 492.732,538	4.87	447	373.525,596 492.732,538	448	373.527,204 492.736,095	3.904
448	373.527,204 492.736,095	449	373.530,334 492.738,686	4.063	449	373.530,334 492.738,686	450	373.534,458 492.744,157	6.851	450	373.534,458 492.744,157	451	373.537,031 492.746,327	3.366
451	373.537,031 492.746,327	452	373.538,172 492.746,956	1.303	452	373.538,172 492.746,956	453	373.538,906 492.747,123	0.752	453	373.538,906 492.747,123	454	373.539,715 492.746,977	0.822
454	373.539,715 492.746,977	455	373.540,605 492.746,416	1.052	455	373.540,605 492.746,416	456	373.542,096 492.746,572	1.5	456	373.542,096 492.746,572	457	373.543,312 492.747,576	1.577
457	373.543,312 492.747,576	458	373.544,098 492.749,172	1.779	458	373.544,098 492.749,172	459	373.545,921 492.752,909	4.158	459	373.545,921 492.752,909	460	373.547,019 492.756,143	3.416
460	373.547,019 492.756,143	461	373.547,015 492.758,279	2.136	461	373.547,015 492.758,279	462	373.546,231 492.761,841	3.647	462	373.546,231 492.761,841	463	373.543,877 492.764,162	3.306
463	373.543,877 492.764,162	464	373.536,721 492.769,781	9.098	464	373.536,721 492.769,781	465	373.532,59 492.775,245	6.849	465	373.532,59 492.775,245	1	373.530,853 492.776,625	2.218

** Lungimile segmentelor sunt determinate în planul de proiecție Stereo 70 și sunt rotunjite la 1 milimetru.

*** Distanța dintre puncte este formată din segmente cumulate ce sunt mai mici decât valoarea 1 milimetru.

**DATE DESPRE IMOBILUL NR. 6883**

Oficiul de Cadastru și Publicitate Imobiliară ALBA
Biroul de Cadastru și Publicitate Imobiliară Alba Iulia

A. Partea I. Descrierea imobilului

TEREN Extravilan

Adresa: Jud. Alba

Nr. Crt	Nr cadastral Nr. topografic	Suprafața* (mp)	Observații / Referințe
A1	75606	7.580	Sector cadastral:68 Teren neimprejmuit;

B. Partea II. Proprietari și acte

Inscrieri privitoare la dreptul de proprietate și alte drepturi reale		Referințe
51409 / 28/07/2021		
Act Administrativ nr. 45, din 22/06/2021 emis de CONSILIUL LOCAL AL COMUNEI SIBOT (act administrativ nr 5811 din 18.08.2021, emis de Primaria Sibot);		
B1	Intabulare, drept de PROPRIETATE, dobandit prin Lege, cota actuala 1/1 1) COMUNA ȘIBOT-DOMENIUL PUBLIC, CIF:4562354	A1

C. Partea III. SARCINI .

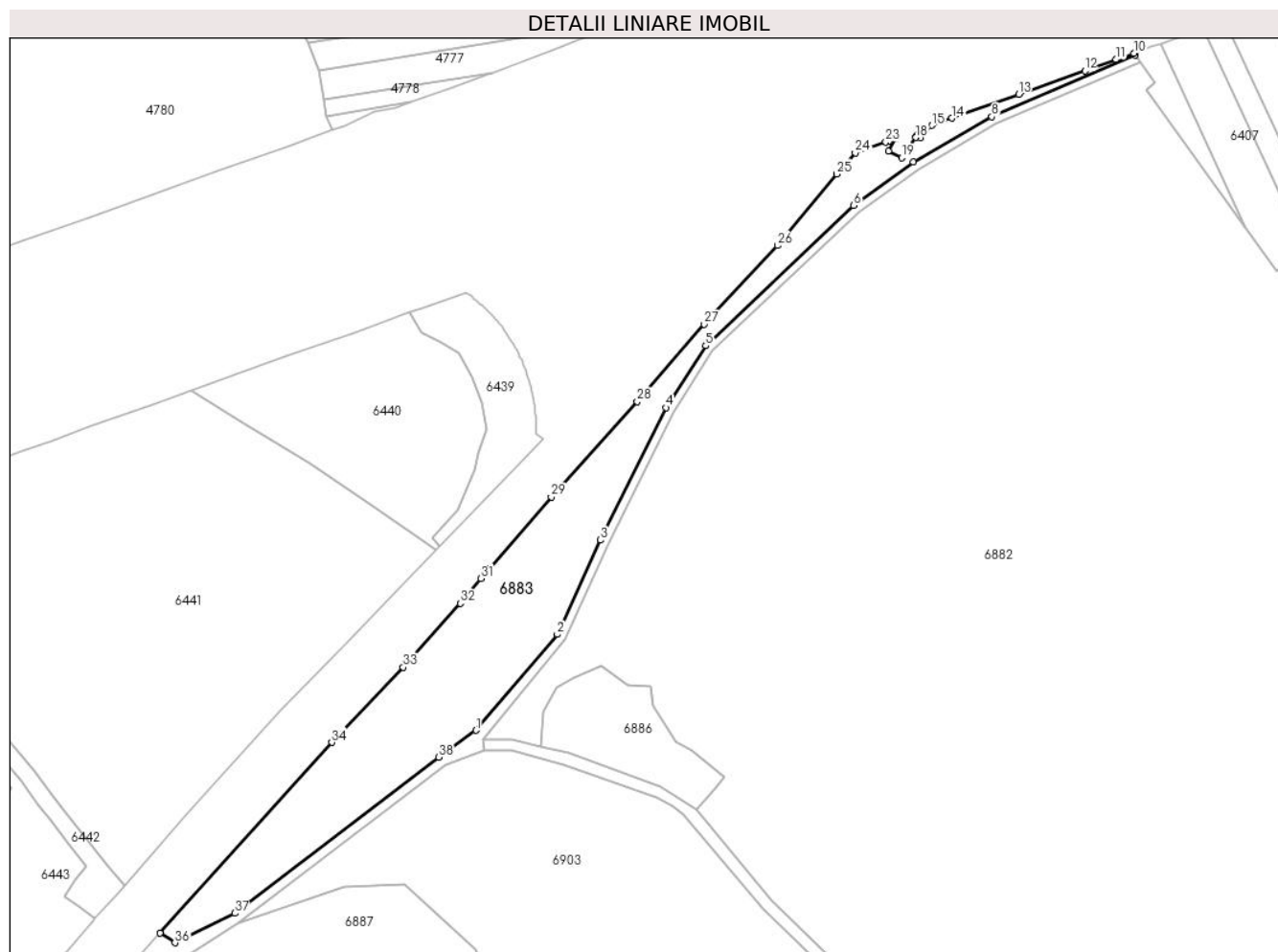
Inscrieri privind dezmembramintele dreptului de proprietate, drepturi reale de garanție și sarcini	Referințe
NU SUNT	

Anexa Nr. 1 La Partea I

Teren

Nr cadastral	Suprafața (mp)*	Observații / Referințe
75606	7.580	

* Suprafața este determinată în planul de proiecție Stereo 70.



Date referitoare la teren

Crt	Categorie folosință	Intra vilan	Suprafața (mp)	Tarla	Parcelă	Nr. topo	Observații / Referințe
1	pașune	NU	7.580	-	-	-	

Lungime Segmente

1) Valorile lungimilor segmentelor sunt obținute din proiecție în plan.

Punct început	X / Y	Punct sfârșit	X / Y	Lungime segment (** (m)	Punct început	X / Y	Punct sfârșit	X / Y	Lungime segment (** (m)
1	372.301,254 492.901,076	2	372.330,129 492.935,052	44.589	2	372.330,129 492.935,052	3	372.345,471 492.968,47	36.771
3	372.345,471 492.968,47	4	372.368,595 493.015,426	52.341	4	372.368,595 493.015,426	5	372.382,714 493.037,35	26.077
5	372.382,714 493.037,35	6	372.435,157 493.086,989	72.21	6	372.435,157 493.086,989	7	372.456,323 493.102,463	26.219
7	372.456,323 493.102,463	8	372.484,168 493.118,472	32.119	8	372.484,168 493.118,472	9	372.534,995 493.140,278	55.306
9	372.534,995 493.140,278	10	372.534,496 493.140,955	0.841	10	372.534,496 493.140,955	11	372.528,237 493.138,713	6.648

Punct început	X / Y	Punct sfârșit	X / Y	Lungime segment (** (m)
11	372.528,237 493.138,713	12	372.517,193 493.134,763	11.729
13	372.493,653 493.126,346	14	372.470,113 493.117,928	25.0
15	372.462,986 493.115,379	16	372.458,959 493.111,069	5.899
17	372.457,689 493.111,804	18	372.457,246 493.111,079	0.85
19	372.452,185 493.103,965	20	372.447,48 493.106,219	5.217
21	372.450,14 493.110,784	22	372.447,84 493.109,96	2.443
23	372.446,573 493.109,51	24	372.435,7 493.105,621	11.547
25	372.429,125 493.098,188	26	372.408,147 493.072,794	32.938
27	372.382,198 493.044,982	28	372.358,49 493.017,548	36.258
29	372.327,954 492.983,748	30	372.306,302 492.958,632	33.161
31	372.302,975 492.954,896	32	372.295,728 492.946,035	11.447
33	372.275,51 492.923,388	34	372.250,125 492.896,827	36.741
35	372.189,304 492.829,196	36	372.194,538 492.825,819	6.229
37	372.215,764 492.836,309	38	372.288,01 492.891,597	90.974

Punct început	X / Y	Punct sfârșit	X / Y	Lungime segment (** (m)
12	372.517,193 493.134,763	13	372.493,653 493.126,346	25.0
14	372.470,113 493.117,928	15	372.462,986 493.115,379	7.569
16	372.458,959 493.111,069	17	372.457,689 493.111,804	1.467
18	372.457,246 493.111,079	19	372.452,185 493.103,965	8.731
20	372.447,48 493.106,219	21	372.450,14 493.110,784	5.283
22	372.447,84 493.109,96	23	372.446,573 493.109,51	1.345
24	372.435,7 493.105,621	25	372.429,125 493.098,188	9.924
26	372.408,147 493.072,794	27	372.382,198 493.044,982	38.037
28	372.358,49 493.017,548	29	372.327,954 492.983,748	45.551
30	372.306,302 492.958,632	31	372.302,975 492.954,896	5.003
32	372.295,728 492.946,035	33	372.275,51 492.923,388	30.358
34	372.250,125 492.896,827	35	372.189,304 492.829,196	90.957
36	372.194,538 492.825,819	37	372.215,764 492.836,309	23.677
38	372.288,01 492.891,597	1	372.301,254 492.901,076	16.286

** Lungimile segmentelor sunt determinate în planul de proiecție Stereo 70 și sunt rotunjite la 1 milimetru.

*** Distanța dintre puncte este formată din segmente cumulate ce sunt mai mici decât valoarea 1 milimetru.

**DATE DESPRE IMOBILUL NR. 6884**

Oficiul de Cadastru și Publicitate Imobiliară ALBA
Biroul de Cadastru și Publicitate Imobiliară Alba Iulia

A. Partea I. Descrierea imobilului

TEREN Extravilan

Adresa: Jud. Alba

Nr. Crt	Nr cadastral Nr. topografic	Suprafața* (mp)	Observații / Referințe
A1	75610	4.288	Sector cadastral:68 Teren neimprejmuit;

B. Partea II. Proprietari și acte

Inscrieri privitoare la dreptul de proprietate și alte drepturi reale		Referințe
51355 / 28/07/2021		
Act Administrativ nr. 45, din 22/06/2021 emis de CONSILIUL LOCAL AL COMUNEI SIBOT (act administrativ nr 5811 din 18.08.2021, emis de Primaria Sibot);		
B1	Intabulare, drept de PROPRIETATE, dobandit prin Lege, cota actuala 1/1 1) COMUNA ȘIBOT-DOMENIUL PUBLIC, CIF:4562354	A1

C. Partea III. SARCINI .

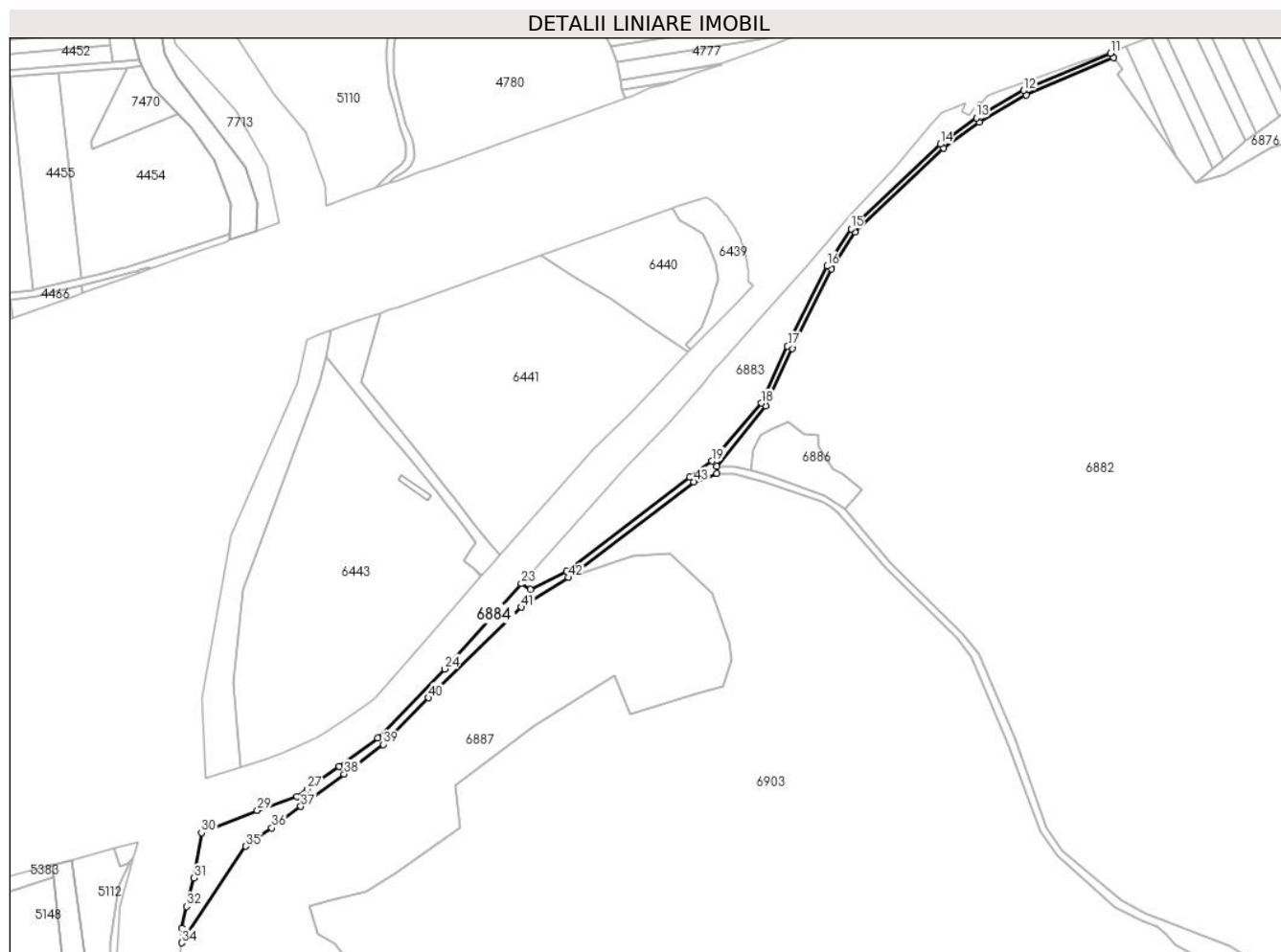
Inscrieri privind dezmembramintele dreptului de proprietate, drepturi reale de garanție și sarcini	Referințe
NU SUNT	

Anexa Nr. 1 La Partea I

Teren

Nr cadastral	Suprafața (mp)*	Observații / Referințe
75610	4.288	

* Suprafața este determinată în planul de proiecție Stereo 70.



Date referitoare la teren

Crt	Categorie folosință	Intravilan	Suprafața (mp)	Tarla	Parcelă	Nr. topo	Observații / Referințe
1	drum	NU	4.288	-	-	-	

Lungime Segmente

1) Valorile lungimilor segmentelor sunt obținute din proiecție în plan.

Punct început	X / Y	Punct sfârșit	X / Y	Lungime segment	Punct început	X / Y	Punct sfârșit	X / Y	Lungime segment	Punct început	X / Y	Punct sfârșit	X / Y	Lungime segment
1	372.304,027 492.893,904	2	372.303,879 492.897,918	4.017	2	372.303,879 492.897,918	3	372.332,696 492.933,452	45.75	3	372.332,696 492.933,452	4	372.348,18 492.967,181	37.11 4
4	372.348,18 492.967,181	5	372.371,211 493.013,946	52.12 8	5	372.371,211 493.013,946	6	372.385,04 493.035,42	25.54 2	6	372.385,04 493.035,42	7	372.437,081 493.084,68	71.65 7
7	372.437,081 493.084,68	8	372.457,961 493.099,944	25.86 5	8	372.457,961 493.099,944	9	372.485,512 493.115,784	31.78	9	372.485,512 493.115,784	10	372.536,823 493.137,798	55.83 3
10	372.536,823 493.137,798	11	372.534,995 493.140,278	3.081	11	372.534,995 493.140,278	12	372.484,168 493.118,472	55.30 6	12	372.484,168 493.118,472	13	372.456,323 493.102,463	32.11 9
13	372.456,323 493.102,463	14	372.435,157 493.086,989	26.21 9	14	372.435,157 493.086,989	15	372.382,714 493.037,35	72.21	15	372.382,714 493.037,35	16	372.368,595 493.015,426	26.07 7
16	372.368,595 493.015,426	17	372.345,471 492.968,47	52.34 1	17	372.345,471 492.968,47	18	372.330,129 492.935,052	36.77 1	18	372.330,129 492.935,052	19	372.301,254 492.901,076	44.58 9

Punct început	X / Y	Punct sfârșit	X / Y	Lungime segment	Punct început	X / Y	Punct sfârșit	X / Y	Lungime segment	Punct început	X / Y	Punct sfârșit	X / Y	Lungime segment
19	372.301,254 492.901,076	20	372.288,01 492.891,597	16.28 6	20	372.288,01 492.891,597	21	372.215,764 492.836,309	90.97 4	21	372.215,764 492.836,309	22	372.194,538 492.825,819	23.67 7
22	372.194,538 492.825,819	23	372.189,304 492.829,196	6.229	23	372.189,304 492.829,196	24	372.144,302 492.779,214	67.25 6	24	372.144,302 492.779,214	25	372.104,959 492.738,87	56.35 2
25	372.104,959 492.738,87	26	372.082,284 492.721,938	28.29 9	26	372.082,284 492.721,938	27	372.063,77 492.708,8	22.70 2	27	372.063,77 492.708,8	28	372.057,605 492.704,424	7.56
28	372.057,605 492.704,424	29	372.034,355 492.696,23	24.65 2	29	372.034,355 492.696,23	30	372.001,64 492.683,149	35.23 2	30	372.001,64 492.683,149	31	371.997,185 492.656,591	26.92 9
31	371.997,185 492.656,591	32	371.992,81 492.639,948	17.20 8	32	371.992,81 492.639,948	33	371.990,099 492.627,062	13.16 8	33	371.990,099 492.627,062	34	371.990,054 492.618,655	8.407
34	371.990,054 492.618,655	35	372.027,603 492.675,232	67.90 4	35	372.027,603 492.675,232	36	372.042,818 492.685,964	18.61 9	36	372.042,818 492.685,964	37	372.059,911 492.698,625	21.27 2
37	372.059,911 492.698,625	38	372.085,352 492.717,535	31.69 9	38	372.085,352 492.717,535	39	372.108,255 492.734,992	28.79 7	39	372.108,255 492.734,992	40	372.134,75 492.762,324	38.06 6
40	372.134,75 492.762,324	41	372.189,438 492.815,441	76.23 8	41	372.189,438 492.815,441	42	372.217,008 492.832,811	32.58 5	42	372.217,008 492.832,811	43	372.290,561 492.888,984	92.55
43	372.290,561 492.888,984	1	372.304,027 492.893,904	14.33 7										

** Lungimile segmentelor sunt determinate în planul de proiecție Stereo 70 și sunt rotunjite la 1 milimetru.

*** Distanța dintre puncte este formată din segmente cumulate ce sunt mai mici decât valoarea 1 milimetru.

**DATE DESPRE IMOBILUL NR. 6885**

Oficiul de Cadastru și Publicitate Imobiliară ALBA
Biroul de Cadastru și Publicitate Imobiliară Alba Iulia

A. Partea I. Descrierea imobilului

TEREN Extravilan

Adresa: Jud. Alba

Nr. Crt	Nr cadastral Nr. topografic	Suprafața* (mp)	Observații / Referințe
A1	75621	5.659	Sector cadastral:68 Teren neimprejmuit;

B. Partea II. Proprietari și acte

Inscrieri privitoare la dreptul de proprietate și alte drepturi reale		Referințe
51685 / 29/07/2021		
Act Administrativ nr. 45, din 22/06/2021 emis de CONSILIUL LOCAL AL COMUNEI SIBOT (act administrativ nr 5811 din 18.08.2021, emis de Primaria Sibot);		
B1	Intabulare, drept de PROPRIETATE, dobandit prin Lege, cota actuala 1/1 1) COMUNA ȘIBOT-DOMENIUL PUBLIC, CIF:4562354	A1

C. Partea III. SARCINI .

Inscrieri privind dezmembramintele dreptului de proprietate, drepturi reale de garanție și sarcini	Referințe
NU SUNT	

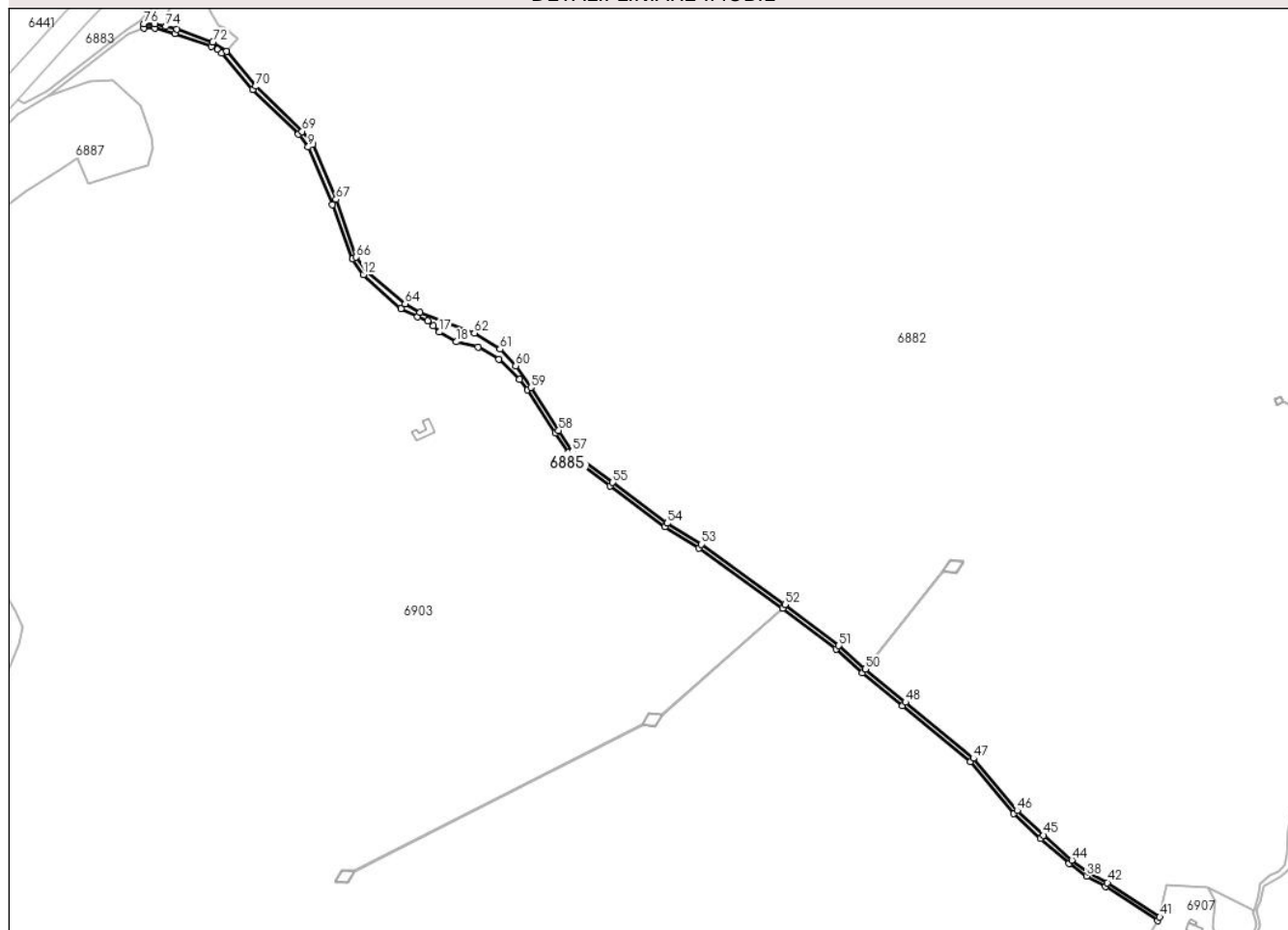
Anexa Nr. 1 La Partea I

Teren

Nr cadastral	Suprafața (mp)*	Observații / Referințe
75621	5.659	

* Suprafața este determinată în planul de proiecție Stereo 70.

DETALII LINIARE IMOBIL



Date referitoare la teren

Crt	Categorie folosință	Intravilan	Suprafața (mp)	Tarla	Parcelă	Nr. topo	Observații / Referințe
1	drum	NU	5.659	-	-	-	

Lungime Segmente

1) Valorile lungimilor segmentelor sunt obținute din proiecție în plan.

Punct început	X / Y	Punct sfârșit	X / Y	Lungime segment	Punct început	X / Y	Punct sfârșit	X / Y	Lungime segment	Punct început	X / Y	Punct sfârșit	X / Y	Lungime segment
1	372.304,027 492.893,904	2	372.314,237 492.893,982	10.21	2	372.314,237 492.893,982	3	372.332,274 492.888,836	18.757	3	372.332,274 492.888,836	4	372.365,481 492.877,348	35.137
4	372.365,481 492.877,348	5	372.370,882 492.874,434	6.137	5	372.370,882 492.874,434	6	372.374,826 492.871,23	5.081	6	372.374,826 492.871,23	7	372.403,02 492.838,068	43.527
7	372.403,02 492.838,068	8	372.444,804 492.797,59	58.176	8	372.444,804 492.797,59	9	372.453,544 492.785,978	14.534	9	372.453,544 492.785,978	10	372.475,507 492.733,761	56.648
10	372.475,507 492.733,761	11	372.493,927 492.684,356	52.727	11	372.493,927 492.684,356	12	372.503,768 492.670,04	17.372	12	372.503,768 492.670,04	13	372.537,734 492.639,087	45.953
13	372.537,734 492.639,087	14	372.553,128 492.631,771	17.044	14	372.553,128 492.631,771	15	372.562,516 492.628,213	10.04	15	372.562,516 492.628,213	16	372.567,504 492.623,576	6.811
16	372.567,504 492.623,576	17	372.572,949 492.617,796	7.941	17	372.572,949 492.617,796	18	372.588,38 492.608,962	17.781	18	372.588,38 492.608,962	19	372.607,931 492.604,101	20.146

Punct început	X / Y	Punct sfârșit	X / Y	Lungime segment	Punct început	X / Y	Punct sfârșit	X / Y	Lungime segment	Punct început	X / Y	Punct sfârșit	X / Y	Lungime segment
19	372.607,931 492.604,101	20	372.627,095 492.593,252	22.022	20	372.627,095 492.593,252	21	372.645,584 492.575,057	25.94	21	372.645,584 492.575,057	22	372.653,213 492.565,368	12.332
22	372.653,213 492.565,368	23	372.678,271 492.526,251	46.455	23	372.678,271 492.526,251	24	372.690,092 492.508,414	21.399	24	372.690,092 492.508,414	25	372.692,684 492.504,503	4.691
25	372.692,684 492.504,503	26	372.728,162 492.478,02	44.273	26	372.728,162 492.478,02	27	372.777,74 492.440,848	61.966	27	372.777,74 492.440,848	28	372.808,97 492.421,623	36.673
28	372.808,97 492.421,623	29	372.884,963 492.367,114	93.521	29	372.884,963 492.367,114	30	372.884,979 492.367,102	0.02	30	372.884,979 492.367,102	31	372.933,663 492.329,921	61.259
31	372.933,663 492.329,921	32	372.957,522 492.308,572	32.016	32	372.957,522 492.308,572	33	372.994,3 492.278,454	47.536	33	372.994,3 492.278,454	34	373.055,731 492.227,757	79.649
34	373.055,731 492.227,757	35	373.095,44 492.180,429	61.779	35	373.095,44 492.180,429	36	373.119,69 492.157,781	33.182	36	373.119,69 492.157,781	37	373.145,652 492.135,088	34.481
37	373.145,652 492.135,088	38	373.161,526 492.123,654	19.563	38	373.161,526 492.123,654	39	373.178,52 492.114,234	19.43	39	373.178,52 492.114,234	40	373.226,025 492.083,12	56.788
40	373.226,025 492.083,12	41	373.228,123 492.086,528	4.001	41	373.228,123 492.086,528	42	373.180,459 492.117,733	56.97	42	373.180,459 492.117,733	43	373.163,672 492.127,038	19.194
43	373.163,672 492.127,038	44	373.148,143 492.138,224	19.139	44	373.148,143 492.138,224	45	373.122,372 492.160,749	34.227	45	373.122,372 492.160,749	46	373.098,348 492.183,187	32.872
46	373.098,348 492.183,187	47	373.058,56 492.230,609	61.903	47	373.058,56 492.230,609	48	372.996,84 492.281,544	80.023	48	372.996,84 492.281,544	49	372.960,139 492.311,598	47.436
49	372.960,139 492.311,598	50	372.960,124 492.311,611	0.02	50	372.960,124 492.311,611	51	372.936,215 492.333,005	32.084	51	372.936,215 492.333,005	52	372.887,359 492.370,318	61.474
52	372.887,359 492.370,318	53	372.811,187 492.424,956	93.742	53	372.811,187 492.424,956	54	372.779,993 492.444,158	36.631	54	372.779,993 492.444,158	55	372.730,558 492.481,223	61.787
55	372.730,558 492.481,223	56	372.696,873 492.506,368	42.035	56	372.696,873 492.506,368	57	372.693,96 492.509,384	4.194	57	372.693,96 492.509,384	58	372.681,276 492.528,404	22.861
58	372.681,276 492.528,404	59	372.656,098 492.567,491	46.494	59	372.656,098 492.567,491	60	372.642,214 492.587,194	24.104	60	372.642,214 492.587,194	61	372.627,932 492.602,326	20.807
61	372.627,932 492.602,326	62	372.604,768 492.617,025	27.434	62	372.604,768 492.617,025	63	372.555,364 492.635,606	52.782	63	372.555,364 492.635,606	64	372.541,58 492.643,467	15.869
64	372.541,58 492.643,467	65	372.506,679 492.673,018	45.731	65	372.506,679 492.673,018	66	372.497,139 492.685,838	15.98	66	372.497,139 492.685,838	67	372.478,785 492.738,412	55.686
67	372.478,785 492.738,412	68	372.457,576 492.788,446	54.343	68	372.457,576 492.788,446	69	372.448,119 492.800,072	14.987	69	372.448,119 492.800,072	70	372.405,788 492.841,146	58.982
70	372.405,788 492.841,146	71	372.379,339 492.872,941	41.358	71	372.379,339 492.872,941	72	372.366,837 492.881,176	14.97	72	372.366,837 492.881,176	73	372.334,189 492.893,104	34.759
73	372.334,189 492.893,104	74	372.324,162 492.895,403	10.287	74	372.324,162 492.895,403	75	372.314,135 492.897,703	10.287	75	372.314,135 492.897,703	76	372.303,879 492.897,918	10.258
76	372.303,879 492.897,918	1	372.304,027 492.893,904	4.017										

** Lungimile segmentelor sunt determinate în planul de proiecție Stereo 70 și sunt rotunjite la 1 milimetru.

*** Distanța dintre puncte este formată din segmente cumulate ce sunt mai mici decât valoarea 1 milimetru.

**DATE DESPRE IMOBILUL NR. 6886**

Oficiul de Cadastru și Publicitate Imobiliară ALBA
Biroul de Cadastru și Publicitate Imobiliară Alba Iulia

A. Partea I. Descrierea imobilului

TEREN Extravilan

Adresa: Jud. Alba

Nr. Crt	Nr cadastral Nr. topografic	Suprafața* (mp)	Observații / Referințe
A1	75608	1.571	Sector cadastral:68 Teren neimprejmuit; Groapa animale moarte

B. Partea II. Proprietari și acte

Inscrieri privitoare la dreptul de proprietate și alte drepturi reale	Referințe
51589 / 29/07/2021	
Act Administrativ nr. Hotararea nr.45, din 22/06/2021 emis de CONSILIUL LOCAL AL COMUNEI SIBOT (act administrativ nr Adeverinta nr.5811 din 18.08.2021, emis de Primaria Sibot);	
B1 Intabulare, drept de PROPRIETATE, dobandit prin Lege, cota actuala 1/1 1) COMUNA ŞIBOT-DOMENIUL PUBLIC, CIF:4562354	A1

C. Partea III. SARCINI .

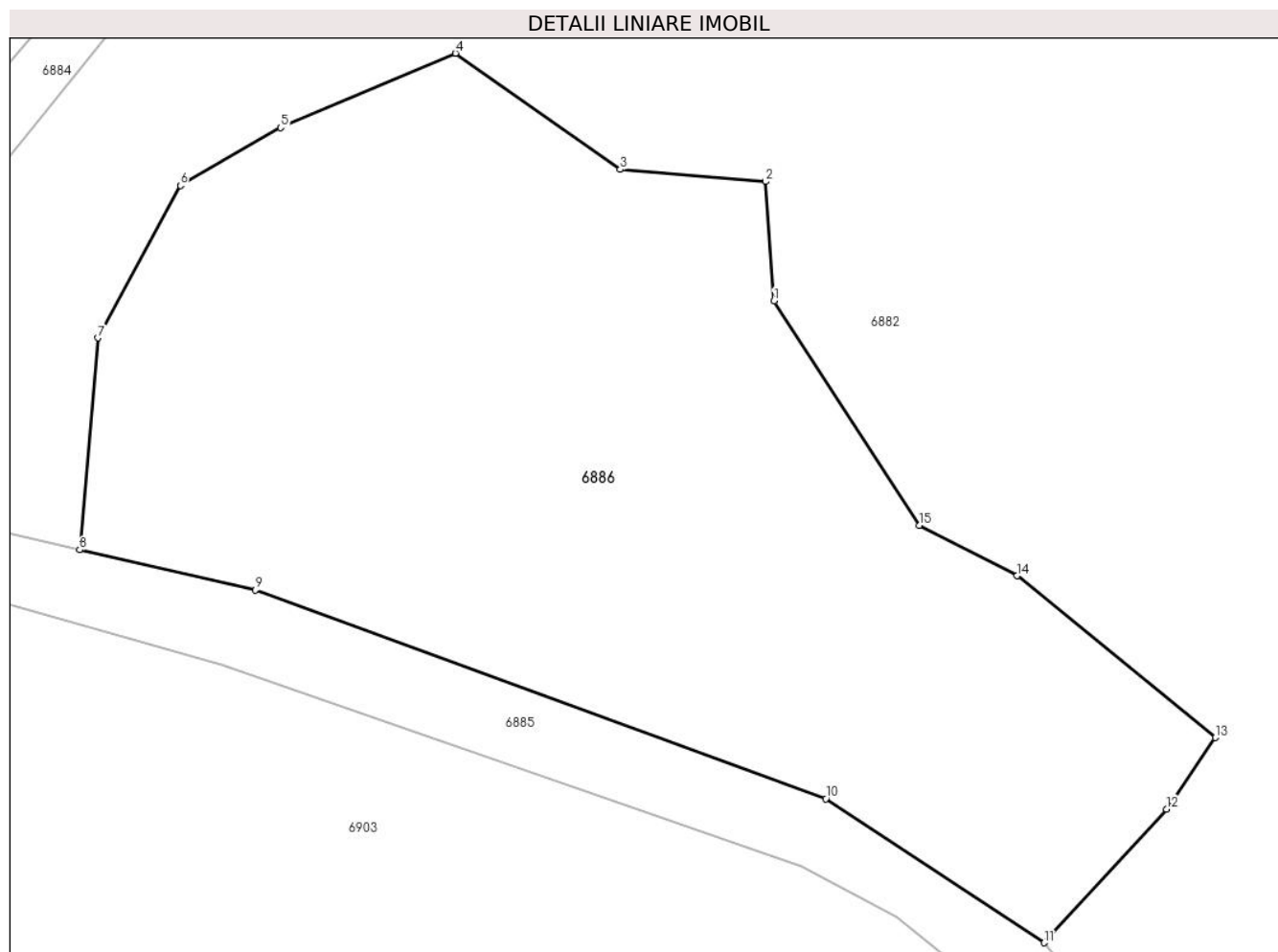
Inscrieri privind dezmembramintele dreptului de proprietate, drepturi reale de garanție și sarcini	Referințe
NU SUNT	

Anexa Nr. 1 La Partea I

Teren

Nr cadastral	Suprafața (mp)*	Observații / Referințe
75608	1.571	Groapa animale moarte

* Suprafața este determinată în planul de proiecție Stereo 70.



Date referitoare la teren

Crt	Categorie folosință	Intravilan	Suprafața (mp)	Tarla	Parcelă	Nr. topo	Observații / Referințe
1	neproductiv	NU	1.571	-	-	-	

Lungime Segmente

1) Valorile lungimilor segmentelor sunt obținute din proiecție în plan.

Punct început	X / Y	Punct sfârșit	X / Y	Lungime segment (** (m)
1	372.363,882 492.909,64	2	372.363,409 492.916,461	6.837
2	372.363,409 492.916,461	3	372.355,08 492.917,154	8.358
3	372.355,08 492.917,154	4	372.345,654 492.923,803	11.535
4	372.345,654 492.923,803	5	372.335,642 492.919,547	10.879
5	372.335,642 492.919,547	6	372.329,91 492.916,244	6.616

Punct început	X / Y	Punct sfârșit	X / Y	Lungime segment (** (m)
6	372.329,91 492.916,244	7	372.325,181 492.907,531	9.914
7	372.325,181 492.907,531	8	372.324,162 492.895,403	12.17
8	372.324,162 492.895,403	9	372.334,189 492.893,104	10.287
9	372.334,189 492.893,104	10	372.366,837 492.881,176	34.759
10	372.366,837 492.881,176	11	372.379,339 492.872,941	14.97
11	372.379,339 492.872,941	12	372.386,331 492.880,58	10.355
12	372.386,331 492.880,58	13	372.389,133 492.884,673	4.96
13	372.389,133 492.884,673	14	372.377,789 492.893,924	14.639
14	372.377,789 492.893,924	15	372.372,195 492.896,802	6.291
15	372.372,195 492.896,802	1	372.363,882 492.909,64	15.294

** Lungimile segmentelor sunt determinate în planul de proiecție Stereo 70 și sunt rotunjite la 1 milimetru.

*** Distanța dintre puncte este formată din segmente cumulate ce sunt mai mici decât valoarea 1 milimetru.

**DATE DESPRE IMOBILUL NR. 6887**

Oficiul de Cadastru și Publicitate Imobiliară ALBA
Biroul de Cadastru și Publicitate Imobiliară Alba Iulia

A. Partea I. Descrierea imobilului

TEREN Extravilan

Adresa: Jud. Alba

Nr. Crt	Nr cadastral Nr. topografic	Suprafața* (mp)	Observații / Referințe
A1	75607	116.230	Sector cadastral:68 Teren neimprejmuit;

B. Partea II. Proprietari și acte

Inscrieri privitoare la dreptul de proprietate și alte drepturi reale		Referințe
51333 / 28/07/2021		
Act Administrativ nr. Hotararea nr.45, din 22/06/2021 emis de CONSILIUL LOCAL AL COMUNEI SIBOT (act administrativ nr Adeverinta nr.5811 din 18.08.2021, emis de Primaria Sibot);		
B1	Intabulare, drept de PROPRIETATE, dobandit prin Lege, cota actuala 1/1 1) COMUNA ȘIBOT-DOMENIUL PUBLIC, CIF:4562354	A1

C. Partea III. SARCINI .

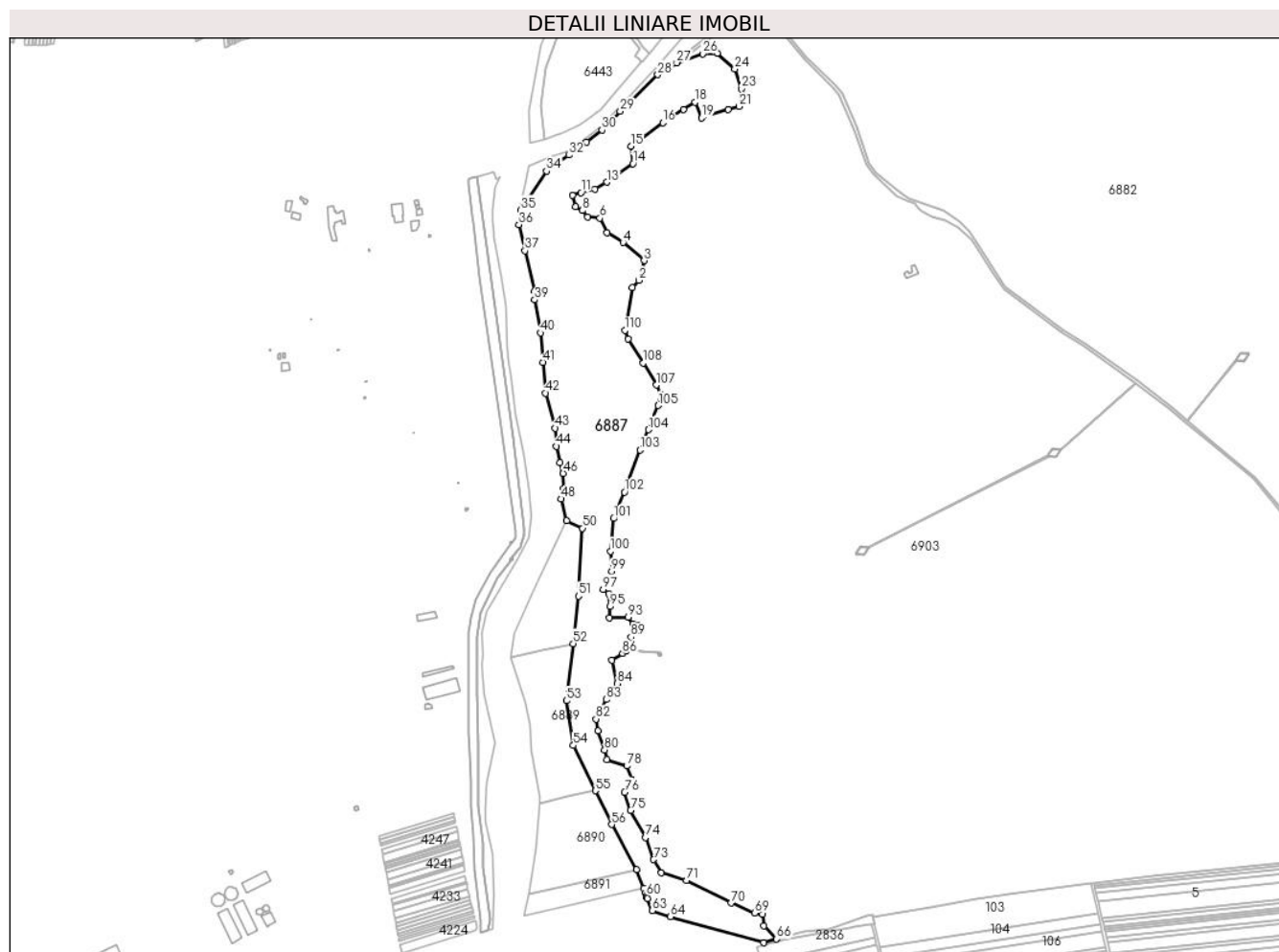
Inscrieri privind dezmembramintele dreptului de proprietate, drepturi reale de garanție și sarcini	Referințe
NU SUNT	

Anexa Nr. 1 La Partea I

Teren

Nr cadastral	Suprafața (mp)*	Observații / Referințe
75607	116.230	

* Suprafața este determinată în planul de proiecție Stereo 70.



Date referitoare la teren

Crt	Categorie folosință	Intravilan	Suprafața (mp)	Tarla	Parcelă	Nr. topo	Observații / Referințe
1	pasune	NU	30.398	-	-	-	
2	neproductiv	NU	26.753	-	-	-	Tufis
3	neproductiv	NU	10.695	-	-	-	Tufis
4	neproductiv	NU	48.384	-	-	-	Tufis

Lungime Segmente

1) Valorile lungimilor segmentelor sunt obținute din proiecție în plan.

Punct început	X / Y	Punct sfârșit	X / Y	Lungime segment	Punct început	X / Y	Punct sfârșit	X / Y	Lungime segment	Punct început	X / Y	Punct sfârșit	X / Y	Lungime segment
1	372.152,694 492.505,681	2	372.161,833 492.516,499	14.16 1	2	372.161,833 492.516,499	3	372.169,554 492.545,254	29.77 3	3	372.169,554 492.545,254	4	372.138,96 492.571,471	40.29
4	372.138,96 492.571,471	5	372.115,867 492.586,117	27.34 6	5	372.115,867 492.586,117	6	372.105,322 492.606,781	23.19 9	6	372.105,322 492.606,781	7	372.087,241 492.608,518	18.16 4
7	372.087,241 492.608,518	8	372.079,858 492.618,087	12.08 6	8	372.079,858 492.618,087	9	372.069,835 492.623,812	11.54 2	9	372.069,835 492.623,812	10	372.065,072 492.639,953	16.82 9

Punct început	X / Y	Punct sfârșit	X / Y	Lungime segment	Punct început	X / Y	Punct sfârșit	X / Y	Lungime segment	Punct început	X / Y	Punct sfârșit	X / Y	Lungime segment
10	372.065,072 492.639,953	11	372.077,635 492.644,006	13.201	11	372.077,635 492.644,006	12	372.098,23 492.648,904	21.17	12	372.098,23 492.648,904	13	372.115,231 492.659,3	19.928
13	372.115,231 492.659,3	14	372.153,299 492.686,07	46.538	14	372.153,299 492.686,07	15	372.150,569 492.711,243	25.32	15	372.150,569 492.711,243	16	372.196,661 492.745,77	57.59
16	372.196,661 492.745,77	17	372.226,655 492.764,937	35.595	17	372.226,655 492.764,937	18	372.243,886 492.775,33	20.123	18	372.243,886 492.775,33	19	372.253,192 492.752,475	24.677
19	372.253,192 492.752,475	20	372.291,986 492.764,933	40.745	20	372.291,986 492.764,933	21	372.307,661 492.769,203	16.247	21	372.307,661 492.769,203	22	372.312,47 492.784,886	16.403
22	372.312,47 492.784,886	23	372.311,048 492.794,993	10.207	23	372.311,048 492.794,993	24	372.301,398 492.823,558	30.151	24	372.301,398 492.823,558	25	372.276,193 492.846,641	34.178
25	372.276,193 492.846,641	26	372.254,558 492.845,802	21.651	26	372.254,558 492.845,802	27	372.217,008 492.832,811	39.734	27	372.217,008 492.832,811	28	372.189,438 492.815,441	32.585
28	372.189,438 492.815,441	29	372.134,75 492.762,324	76.238	29	372.134,75 492.762,324	30	372.108,255 492.734,992	38.066	30	372.108,255 492.734,992	31	372.085,352 492.717,535	28.797
31	372.085,352 492.717,535	32	372.059,911 492.698,625	31.699	32	372.059,911 492.698,625	33	372.042,818 492.685,964	21.272	33	372.042,818 492.685,964	34	372.027,603 492.675,232	18.619
34	372.027,603 492.675,232	35	371.990,054 492.618,655	67.904	35	371.990,054 492.618,655	36	371.987,242 492.597,4	21.44	36	371.987,242 492.597,4	37	371.996,404 492.559,334	39.153
37	371.996,404 492.559,334	38	372.010,618 492.500,279	60.742	38	372.010,618 492.500,279	39	372.010,237 492.488,18	12.105	39	372.010,237 492.488,18	40	372.019,12 492.440,116	48.878
40	372.019,12 492.440,116	41	372.022,425 492.397,481	42.763	41	372.022,425 492.397,481	42	372.026,373 492.352,616	45.038	42	372.026,373 492.352,616	43	372.040,019 492.301,507	52.899
43	372.040,019 492.301,507	44	372.041,859 492.275,278	26.293	44	372.041,859 492.275,278	45	372.047,306 492.251,495	24.399	45	372.047,306 492.251,495	46	372.051,74 492.236,042	16.077
46	372.051,74 492.236,042	47	372.051,959 492.213,611	22.432	47	372.051,959 492.213,611	48	372.048,501 492.198,792	15.217	48	372.048,501 492.198,792	49	372.056,781 492.166,895	32.954
49	372.056,781 492.166,895	50	372.079,704 492.156,132	25.324	50	372.079,704 492.156,132	51	372.074,266 492.057,398	98.884	51	372.074,266 492.057,398	52	372.066,233 491.988,408	69.456
52	372.066,233 491.988,408	53	372.056,568 491.905,404	83.565	53	372.056,568 491.905,404	54	372.066,508 491.840,392	65.768	54	372.066,508 491.840,392	55	372.098,406 491.774,661	73.062
55	372.098,406 491.774,661	56	372.122,312 491.725,4	54.755	56	372.122,312 491.725,4	57	372.158,206 491.659,88	74.708	57	372.158,206 491.659,88	58	372.168,945 491.632,245	29.649
58	372.168,945 491.632,245	59	372.171,388 491.625,957	6.746	59	372.171,388 491.625,957	60	372.172,986 491.621,845	4.411	60	372.172,986 491.621,845	61	372.173,776 491.619,812	2.181
61	372.173,776 491.619,812	62	372.174,561 491.617,794	2.165	62	372.174,561 491.617,794	63	372.181,43 491.600,117	18.965	63	372.181,43 491.600,117	64	372.207,717 491.591,474	27.671
64	372.207,717 491.591,474	65	372.343,332 491.553,501	140.831	65	372.343,332 491.553,501	66	372.362,13 491.558,969	19.577	66	372.362,13 491.558,969	67	372.343,896 491.578,067	26.405
67	372.343,896 491.578,067	68	372.342,012 491.594,948	16.986	68	372.342,012 491.594,948	69	372.330,249 491.596,57	11.874	69	372.330,249 491.596,57	70	372.296,168 491.611,415	37.174
70	372.296,168 491.611,415	71	372.230,903 491.643,795	72.856	71	372.230,903 491.643,795	72	372.194,07 491.655,068	38.519	72	372.194,07 491.655,068	73	372.183,233 491.674,375	22.14
73	372.183,233 491.674,375	74	372.171,534 491.706,78	34.452	74	372.171,534 491.706,78	75	372.150,02 491.746,251	44.953	75	372.150,02 491.746,251	76	372.141,203 491.772,519	27.709
76	372.141,203 491.772,519	77	372.152,143 491.789,786	20.441	77	372.152,143 491.789,786	78	372.144,247 491.810,409	22.083	78	372.144,247 491.810,409	79	372.115,053 491.819,736	30.647
79	372.115,053 491.819,736	80	372.111,976 491.833,904	14.499	80	372.111,976 491.833,904	81	372.102,648 491.861,554	29.181	81	372.102,648 491.861,554	82	372.099,378 491.878,794	17.548
82	372.099,378 491.878,794	83	372.114,512 491.907,134	32.127	83	372.114,512 491.907,134	84	372.130,441 491.930,509	28.287	84	372.130,441 491.930,509	85	372.122,83 491.964,683	35.011
85	372.122,83 491.964,683	86	372.138,234 491.974,021	18.014	86	372.138,234 491.974,021	87	372.143,264 491.978,527	6.753	87	372.143,264 491.978,527	88	372.143,271 491.978,546	0.02
88	372.143,271 491.978,546	89	372.150,274 491.997,804	20.491	89	372.150,274 491.997,804	90	372.159,376 492.005,874	12.165	90	372.159,376 492.005,874	91	372.161,286 492.015,28	9.597
91	372.161,286 492.015,28	92	372.153,474 492.016,766	7.952	92	372.153,474 492.016,766	93	372.146,415 492.026,696	12.184	93	372.146,415 492.026,696	94	372.119,241 492.026,155	27.179
94	372.119,241 492.026,155	95	372.119,624 492.042,256	16.106	95	372.119,624 492.042,256	96	372.117,67 492.060,631	18.478	96	372.117,67 492.060,631	97	372.110,107 492.067,495	10.214
97	372.110,107 492.067,495	98	372.118,98 492.083,545	18.339	98	372.118,98 492.083,545	99	372.122,241 492.093,388	10.37	99	372.122,241 492.093,388	100	372.120,546 492.122,816	29.477
100	372.120,546 492.122,816	101	372.124,922 492.170,289	47.674	101	372.124,922 492.170,289	102	372.140,814 492.208,693	41.562	102	372.140,814 492.208,693	103	372.163,395 492.269,792	65.139
103	372.163,395 492.269,792	104	372.176,04 492.299,318	32.119	104	372.176,04 492.299,318	105	372.190,079 492.334,424	37.81	105	372.190,079 492.334,424	106	372.193,51 492.350,209	16.154
106	372.193,51 492.350,209	107	372.187,497 492.364,267	15.29	107	372.187,497 492.364,267	108	372.168,038 492.396,193	37.389	108	372.168,038 492.396,193	109	372.146,515 492.431,508	41.356

Punct început	X / Y	Punct sfârșit	X / Y	Lungime segment	Punct început	X / Y	Punct sfârșit	X / Y	Lungime segment
109	372.146,515 492.431,508	110	372.141,486 492.443,799	13.28	110	372.141,486 492.443,799	1	372.152,694 492.505,681	62.889

** Lungimile segmentelor sunt determinate în planul de proiecție Stereo 70 și sunt rotunjite la 1 milimetru.

*** Distanța dintre puncte este formată din segmente cumulate ce sunt mai mici decât valoarea 1 milimetru.

**DATE DESPRE IMOBILUL NR. 6888**

Oficiul de Cadastru și Publicitate Imobiliară ALBA
Biroul de Cadastru și Publicitate Imobiliară Alba Iulia

A. Partea I. Descrierea imobilului

TEREN Extravilan

Adresa: Jud. Alba

Nr. Crt	Nr cadastral Nr. topografic	Suprafața* (mp)	Observații / Referințe
A1	72302	11.361	Sector cadastral:68 Teren neimprejmuit;

B. Partea II. Proprietari și acte

Inscrieri privitoare la dreptul de proprietate și alte drepturi reale		Referințe
17472 / 27/04/2018		
Act Administrativ nr. 34, din 29/05/2013 emis de Consiliul Local al Comunei Sibot (act administrativ nr adresa nr. 2576/2018 din 06.06.2018, emis de Primaria com.Sibot;act administrativ nr 47 din 11.09.2014, emis de Consiliul Local al Comunei Sibot;act administrativ nr 1671 din 17.07.2013, emis de Comuna Sibot);		
B1	Intabulare, drept de PROPRIETATE asupra imobilului de sub A1 transcris din CF 26 Sibot . cu nr.top. 1601/1, 1603/1, dobandit prin Lege, cota actuala 1/1 1) COMUNA ȘIBOT - DOMENIUL PRIVAT , CIF:999999999999	A1
86030 / 07/12/2020		
Act Administrativ nr. 4443, din 29/03/2020 emis de Primaria Comunei Sibot;		
B2	Se actualizeaza datele tehnice ale imobilului de sub A1 in sensul că, se schimbă categoria de folosință din pășune în neproductiv.	A1
25134 / 26/04/2023		
Act Administrativ nr. NR.2046/2023, din 29/03/2023 emis de COMUNA SIBOT;		
B3	Se îndreaptă eroarea materială strecurată odată cu înch.86030 din 07.12.2020 în sensul că secorectează categoria de folosință a terenului din neproductiv în pășune în baza actului administrativ nr . 2046 din 29.03.2023 emis de Primăria Comunei Șibot.	A1

C. Partea III. SARCINI

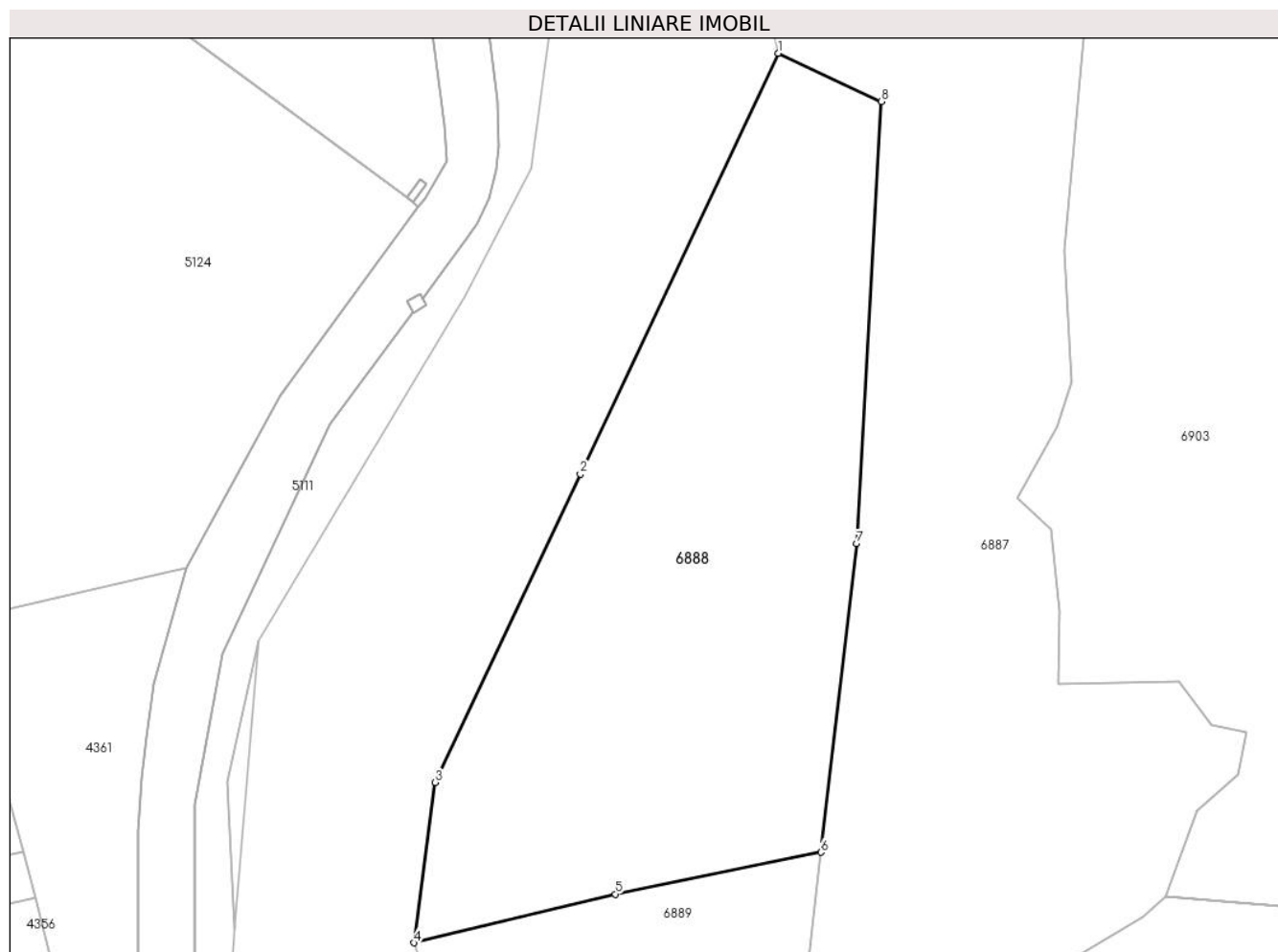
Inscrieri privind dezmembramintele dreptului de proprietate, drepturi reale de garanție și sarcini		Referințe
17472 / 27/04/2018		
Act Administrativ nr. 1671, din 17/07/2013 emis de Comuna Sibot;		
C1	Intabulare, drept de CONCESIUNE pe durata de 49 de ani, dobandit prin Conventie, cota actuala 1/1, cota initiala 1/1 1) SC TOTAL NSA SRL , CIF:999999999999	A1

Anexa Nr. 1 La Partea I

Teren

Nr cadastral	Suprafața (mp)*	Observații / Referințe
72302	11.361	

* Suprafața este determinată în planul de proiecție Stereo 70.



Date referitoare la teren

Crt	Categorie folosință	Intravilan	Suprafața (mp)	Tarla	Parcelă	Nr. topo	Observații / Referințe
1	pasune	NU	11.361	-	-	1601/1; 1603/1	

Lungime Segmente

1) Valorile lungimilor segmentelor sunt obținute din proiecție în plan.

Punct început	X / Y	Punct sfârșit	X / Y	Lungime segment (** (m)
1	372.056,781 492.166,895	2	372.012,487 492.072,888	103.92
2	372.012,487 492.072,888	3	371.980,049 492.004,044	76.103
3	371.980,049 492.004,044	4	371.975,359 491.968,22	36.129
4	371.975,359 491.968,22	5	372.020,298 491.979,1	46.238
5	372.020,298 491.979,1	6	372.066,233 491.988,408	46.869

Punct început	X / Y	Punct sfârșit	X / Y	Lungime segment (** (m)
6	372.066,233 491.988,408	7	372.074,266 492.057,398	69.456
7	372.074,266 492.057,398	8	372.079,704 492.156,132	98.884
8	372.079,704 492.156,132	1	372.056,781 492.166,895	25.324

** Lungimile segmentelor sunt determinate în planul de proiecție Stereo 70 și sunt rotunjite la 1 milimetru.

*** Distanța dintre puncte este formată din segmente cumulate ce sunt mai mici decât valoarea 1 milimetru.

**DATE DESPRE IMOBILUL NR. 6889**

Oficiul de Cadastru și Publicitate Imobiliară ALBA
Biroul de Cadastru și Publicitate Imobiliară Alba Iulia

A. Partea I. Descrierea imobilului

TEREN Extravilan

Adresa: Jud. Alba

Nr. Crt	Nr cadastral Nr. topografic	Suprafața* (mp)	Observații / Referințe
A1	72343	15.000	Sector cadastral:68 Teren neimpregmuit;

B. Partea II. Proprietari și acte

Inscrieri privitoare la dreptul de proprietate și alte drepturi reale		Referințe
28410 / 12/07/2018		
Act Administrativ nr. HCL 47, din 11/09/2014 emis de Consiliul Local al Comunei Sibot (act administrativ nr 2576 din 06.06.2018, emis de Primaria Sibot;act administrativ nr HCL nr.34 din 29.05.2013, emis de Consiliul Local al Comunei Sibot;act administrativ nr 2268 din 17.05.2018, emis de Primaria Sibot;act administrativ nr 1421 din 30.01.2018, emis de Primaria Sibot;act administrativ nr Contract de concesiune nr.1671 din 17.07.2013, emis de Comuna Sibot);		
B1	Imobilul de sub A1 s-a transcris din CF nr.26 a localitatii Șibot,nr.top. 1601/2,1603/2.	A1
B2	Intabulare, drept de PROPRIETATE, dobandit prin Lege, cota actuala 1/1 1) COMUNA ȘIBOT-DOMENIUL PRIVAT , CIF:999999999999	A1
86032 / 07/12/2020		
Act Administrativ nr. 4443, din 29/03/2020 emis de Primaria Comunei Sibot;		
B3	Se respinge cererea depusa de TOTAL NSA SRL,avand ca obiect actualizare informatii cadastrale,respectiv schimbarea categoriei de folosinta a terenului.	A1
29450 / 16/04/2021		
Act Administrativ nr. 4443, din 29/03/2020 emis de Primaria Comunei Sibot;		
B4	Se respinge cererea depusa de TOTAL NSA SRL,avand ca obiect actualizare informatii cadastrale, schimbarea categoriei de folosinta a terenului.	A1

C. Partea III. SARCINI

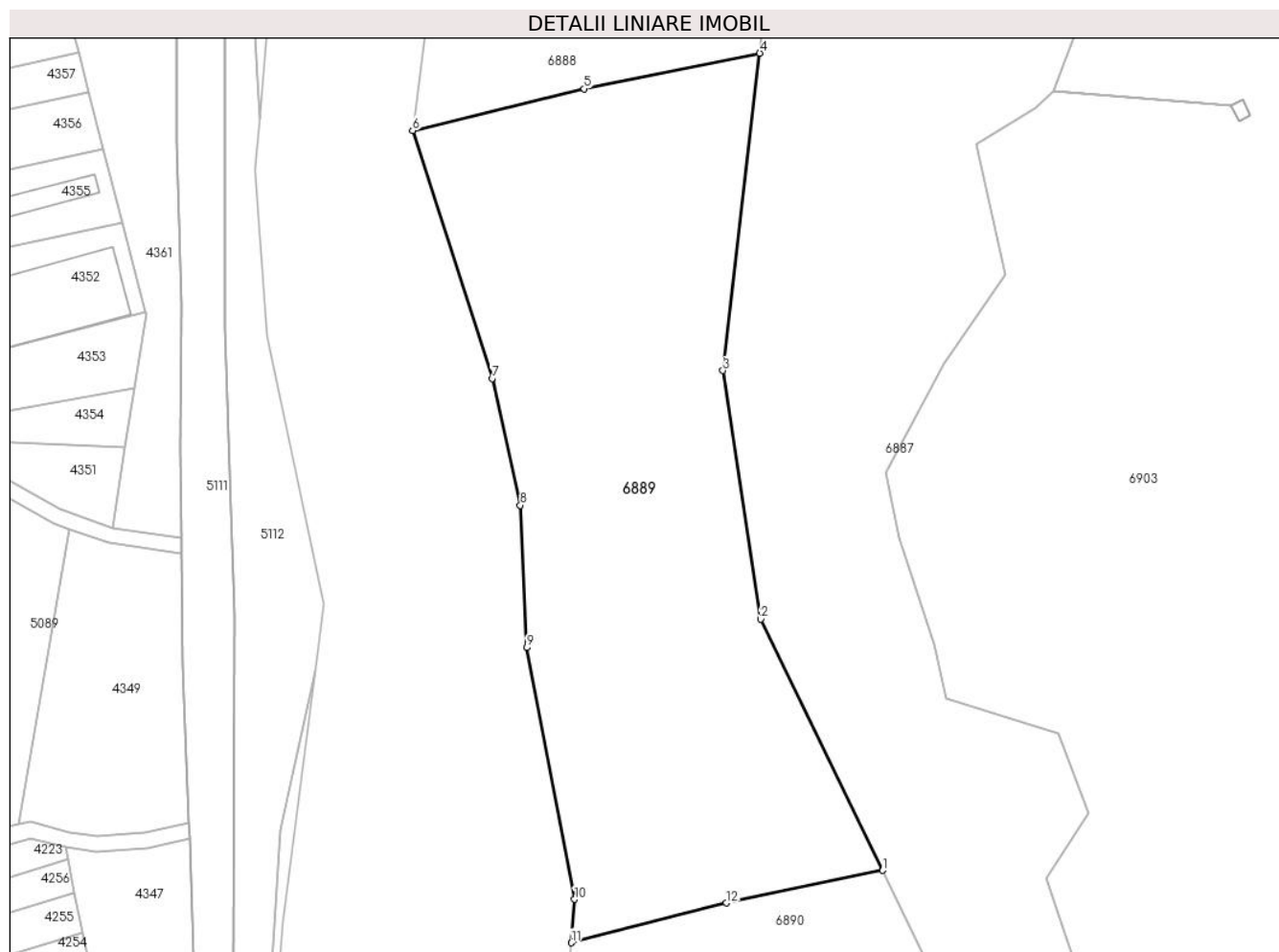
Inscrieri privind dezmembramintele dreptului de proprietate, drepturi reale de garanție și sarcini		Referințe
28410 / 12/07/2018		
Act Administrativ nr. Contract de concesiune nr.1671, din 17/07/2013 emis de Comuna Sibot;		
C1	Intabulare, drept de CONCESIUNEpe durata de 49 ani incepand cu data de 17.07.2013 1) TOTAL NSA SRL , CIF:9315010	A1

Anexa Nr. 1 La Partea I

Teren

Nr cadastral	Suprafața (mp)*	Observații / Referințe
72343	15.000	

* Suprafața este determinată în planul de proiecție Stereo 70.



Date referitoare la teren

Crt	Categorie folosință	Intravilan	Suprafața (mp)	Tarla	Parcelă	Nr. topo	Observații / Referințe
1	pasune	NU	15.000	-	-	1601/2; 1603/2	

Lungime Segmente

1) Valorile lungimilor segmentelor sunt obținute din proiecție în plan.

Punct început	X / Y	Punct sfârșit	X / Y	Lungime segment (** (m)
1	372.098,406 491.774,661	2	372.066,508 491.840,392	73.062
2	372.066,508 491.840,392	3	372.056,568 491.905,404	65.768
3	372.056,568 491.905,404	4	372.066,233 491.988,408	83.565
4	372.066,233 491.988,408	5	372.020,298 491.979,1	46.869
5	372.020,298 491.979,1	6	371.975,359 491.968,22	46.238

Punct început	X / Y	Punct sfârșit	X / Y	Lungime segment (** (m)
6	371.975,359 491.968,22	7	371.996,171 491.903,338	68.139
7	371.996,171 491.903,338	8	372.003,57 491.870,172	33.981
8	372.003,57 491.870,172	9	372.005,219 491.832,934	37.275
9	372.005,219 491.832,934	10	372.017,738 491.767,092	67.022
10	372.017,738 491.767,092	11	372.016,911 491.755,742	11.38
11	372.016,911 491.755,742	12	372.057,454 491.766,152	41.858
12	372.057,454 491.766,152	1	372.098,406 491.774,661	41.827

** Lungimile segmentelor sunt determinate în planul de proiecție Stereo 70 și sunt rotunjite la 1 milimetru.

*** Distanța dintre puncte este formată din segmente cumulate ce sunt mai mici decât valoarea 1 milimetru.

**DATE DESPRE IMOBILUL NR. 6890**

Oficiul de Cadastru și Publicitate Imobiliară ALBA
Biroul de Cadastru și Publicitate Imobiliară Alba Iulia

A. Partea I. Descrierea imobilului

TEREN Extravilan

Adresa: Jud. Alba

Nr. Crt	Nr cadastral Nr. topografic	Suprafața* (mp)	Observații / Referințe
A1	72326	15.000	Sector cadastral:68 Teren neimprejmuit;

B. Partea II. Proprietari și acte

Inscrieri privitoare la dreptul de proprietate și alte drepturi reale		Referințe
17474 / 27/04/2018		
Act Administrativ nr. 1671, din 17/07/2013 emis de Comuna Sibot (act administrativ nr 34 din 29.05.2013, emis de Consiliul Local al Comunei Sibot;act administrativ nr 47 din 11.09.2014, emis de Consiliul Local al Comunei Sibot;act administrativ nr adresa nr. 2576/2018 din 06.06.2018, emis de Primaria comunei Șibot);		
B1	Intabulare, drept de PROPRIETATE asupra imobilului de sub a1 transcris din CF 26 Șibot , nr.top. 1601/3 ,1603/3, dobandit prin Lege, cota actuala 1/1 1) COMUNA ȘIBOT-DOMENIUL PRIVAT , CIF:999999999999	A1
8490 / 10/02/2021		
Act Administrativ nr. 4443, din 29/03/2020 emis de Primaria Comunei Sibot;		
B2	Se actualizeaza datele tehnice ale imobilului de sub A1 în sensul că, se schimbă categoria de folosință din pășune în neproductiv.	A1
25132 / 26/04/2023		
Act Administrativ nr. NR.2046/2023, din 29/03/2023 emis de COMUNA SIBOT;		
B3	Se îndreaptă eroarea materială strecurată odată cu înch.8490 din 10.02.2021 în sensul că secorectează categoria de folosință a terenului din neproductiv în pășune în baza actului administrativ nr . 2046 din 29.03.2023 emis de Primăria Comunei Șibot.	A1

C. Partea III. SARCINI

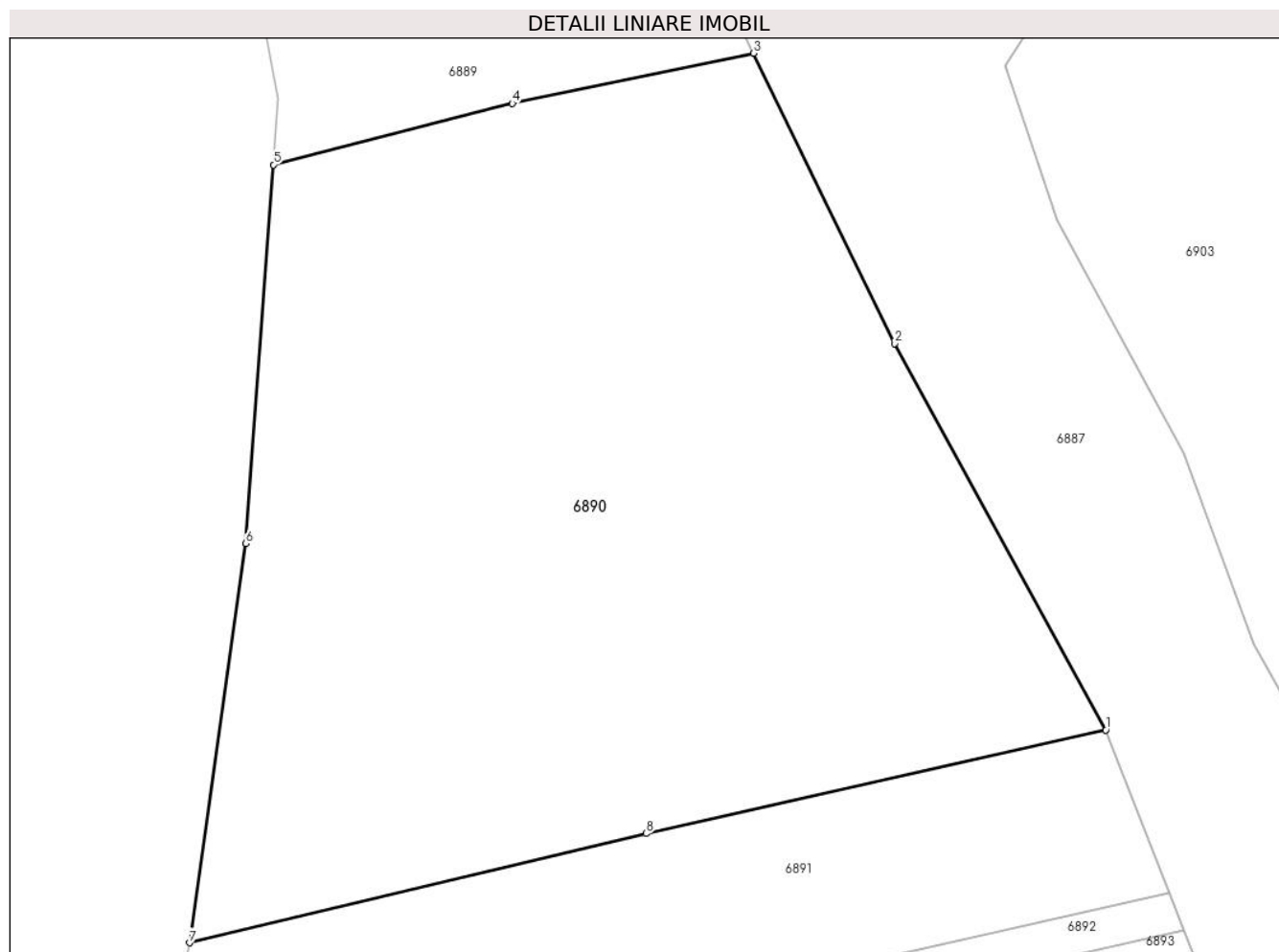
Inscrieri privind dezmembramintele dreptului de proprietate, drepturi reale de garanție și sarcini		Referințe
17474 / 27/04/2018		
Act Administrativ nr. 1671, din 17/07/2013 emis de Comuna Sibot (act administrativ nr 34 din 29.05.2013, emis de Consiliul Local al Comunei Sibot;act administrativ nr 47 din 11.09.2014, emis de Consiliul Local al Comunei Sibot;act administrativ nr adresa nr. 2576/2018 din 06.06.2018, emis de Primaria comunei Șibot);		
C1	Intabulare, drept de CONCESIUNE pe durata de 49 de ani, dobandit prin Conventie, cota actuala 1/1, cota initiala 1/1 1) SC TOTAL NSA SRL , CIF:999999999999	A1

Anexa Nr. 1 La Partea I

Teren

Nr cadastral	Suprafața (mp)*	Observații / Referințe
72326	15.000	

* Suprafața este determinată în planul de proiecție Stereo 70.



Date referitoare la teren

Crt	Categorie folosință	Intravilan	Suprafața (mp)	Tarla	Parcelă	Nr. topo	Observații / Referințe
1	pasune	NU	15.000	-	-	1601/3; 1603/3	

Lungime Segmente

1) Valorile lungimilor segmentelor sunt obținute din proiecție în plan.

Punct început	X / Y	Punct sfârșit	X / Y	Lungime segment (** (m)
1	372.158,206 491.659,88	2	372.122,312 491.725,4	74.708
2	372.122,312 491.725,4	3	372.098,406 491.774,661	54.755
3	372.098,406 491.774,661	4	372.057,454 491.766,152	41.827
4	372.057,454 491.766,152	5	372.016,911 491.755,742	41.858
5	372.016,911 491.755,742	6	372.012,231 491.691,504	64.408

Punct început	X / Y	Punct sfârşit	X / Y	Lungime segment (** (m)
6	372.012,231 491.691,504	7	372.002,643 491.623,766	68.413
7	372.002,643 491.623,766	8	372.080,18 491.642,288	79.718
8	372.080,18 491.642,288	1	372.158,206 491.659,88	79.985

** Lungimile segmentelor sunt determinate în planul de proiecţie Stereo 70 şi sunt rotunjite la 1 milimetru.

*** Distanţa dintre puncte este formată din segmente cumulate ce sunt mai mici decât valoarea 1 milimetru.

**DATE DESPRE IMOBILUL NR. 6891**

Oficiul de Cadastru și Publicitate Imobiliară ALBA
Biroul de Cadastru și Publicitate Imobiliară Alba Iulia

A. Partea I. Descrierea imobilului

TEREN Extravilan

Adresa: Jud. Alba

Nr. Crt	Nr cadastral Nr. topografic	Suprafața* (mp)	Observații / Referințe
A1		4.900	Sector cadastral:68 Teren neimprejmuit;

B. Partea II. Proprietari și acte

Inscrieri privitoare la dreptul de proprietate și alte drepturi reale		Referințe
/		
Act Administrativ nr. 7087/1343, din 02/02/1996 emis de CJPSDPAT ALBA;		
B1	Intabulare, drept de PROPRIETATE, dobandit prin Reconstituire, cota actuala 1/1 1) LUPUȘ VASILE 2) CRACIUN SIMINA	A1

C. Partea III. SARCINI .

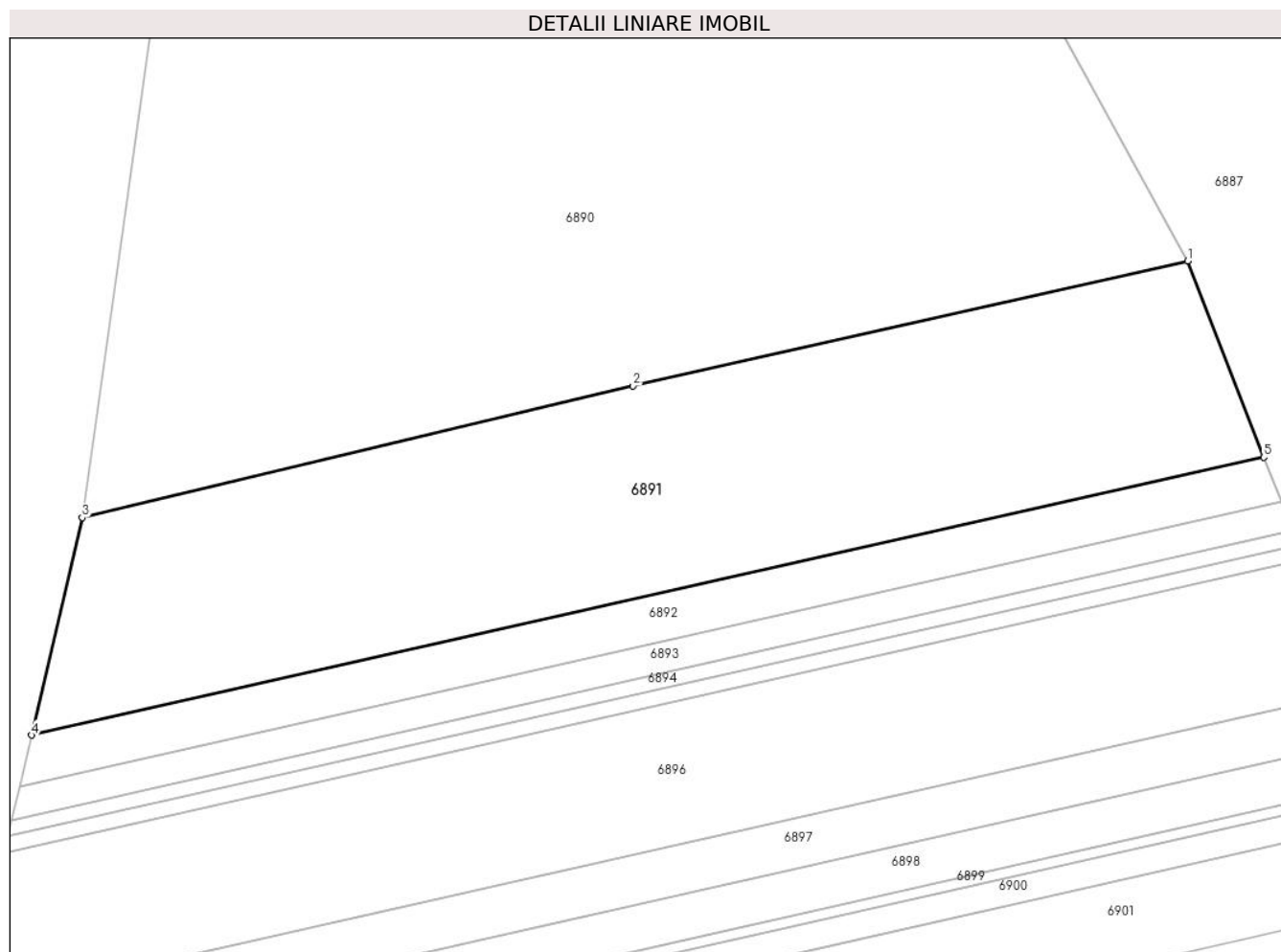
Inscrieri privind dezmembramintele dreptului de proprietate, drepturi reale de garanție și sarcini	Referințe
NU SUNT	

Anexa Nr. 1 La Partea I

Teren

Nr cadastral	Suprafața (mp)*	Observații / Referințe
	4.900	

* Suprafața este determinată în planul de proiecție Stereo 70.



Date referitoare la teren

Crt	Categorie folosință	Intravilan	Suprafața (mp)	Tarla	Parcelă	Nr. topo	Observații / Referințe
1	faneata	NU	4.900	-	1745/1	-	

Lungime Segmente

1) Valorile lungimilor segmentelor sunt obținute din proiecție în plan.

Punct început	X / Y	Punct sfârșit	X / Y	Lungime segment (** (m)
1	372.158,206 491.659,88	2	372.080,18 491.642,288	79.985
2	372.080,18 491.642,288	3	372.002,643 491.623,766	79.718
3	372.002,643 491.623,766	4	371.995,524 491.593,146	31.437
4	371.995,524 491.593,146	5	372.168,945 491.632,245	177.774
5	372.168,945 491.632,245	1	372.158,206 491.659,88	29.649

**** Lungimile segmentelor sunt determinate în planul de proiecţie Stereo 70 şi sunt rotunjite la 1 milimetru.**

***** Distanţa dintre puncte este formată din segmente cumulate ce sunt mai mici decât valoarea 1 milimetru.**

**DATE DESPRE IMOBILUL NR. 6892**

Oficiul de Cadastru și Publicitate Imobiliară ALBA
Biroul de Cadastru și Publicitate Imobiliară Alba Iulia

A. Partea I. Descrierea imobilului

TEREN Extravilan

Adresa: Jud. Alba

Nr. Crt	Nr cadastral Nr. topografic	Suprafața* (mp)	Observații / Referințe
A1		1.200	Sector cadastral:68 Teren neimprejmuit;

B. Partea II. Proprietari și acte

Inscrieri privitoare la dreptul de proprietate și alte drepturi reale	Referințe
/	
Act Administrativ nr. 7087/1341, din 01/02/1996 emis de CJSPDPAT ALBA;	
B1	A1
Intabulare, drept de PROPRIETATE, dobandit prin Reconstituire, cota actuala 1/1 1) OLTEAN TEOFIL	

C. Partea III. SARCINI .

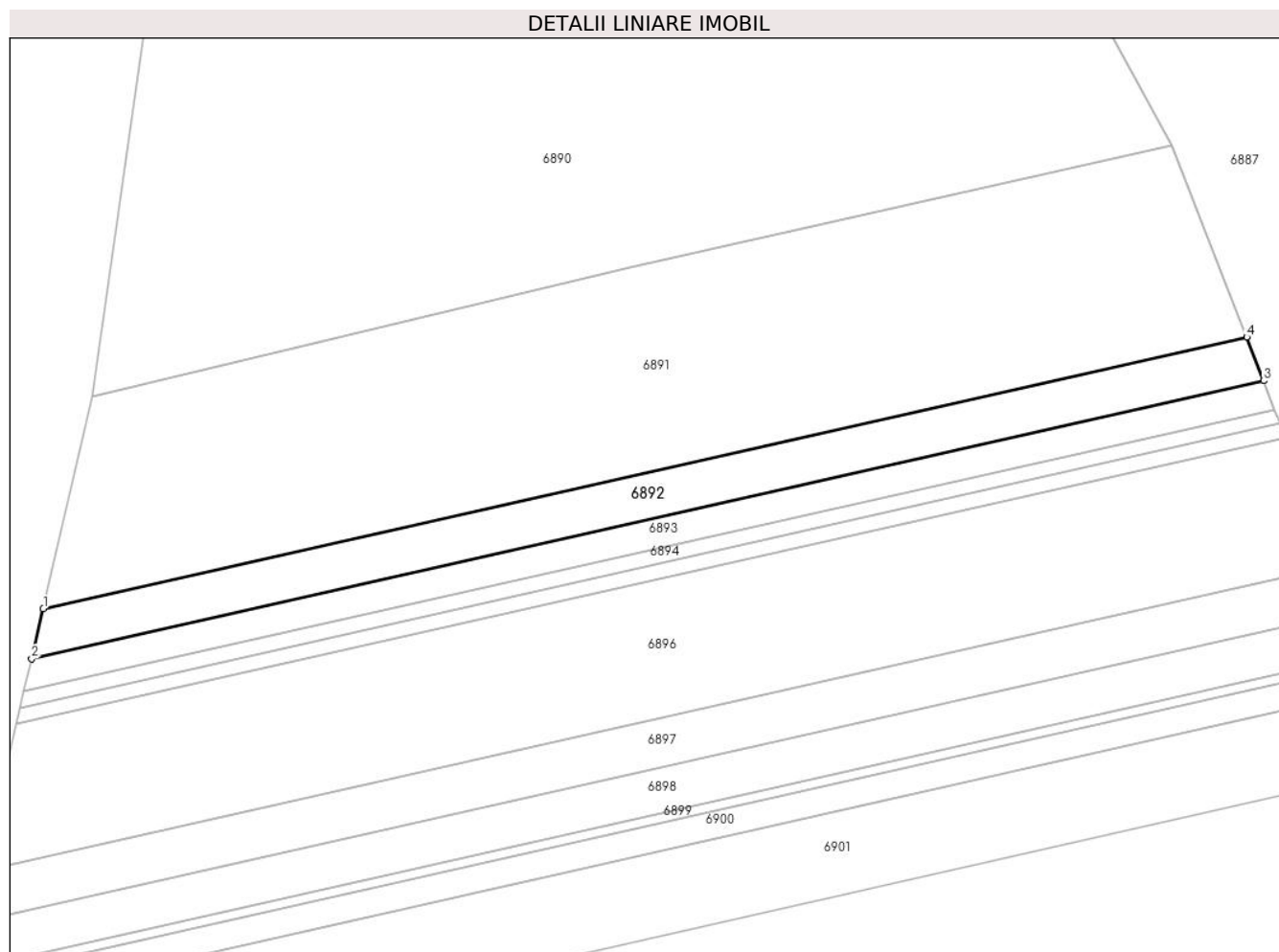
Inscrieri privind dezmembramintele dreptului de proprietate, drepturi reale de garanție și sarcini	Referințe
NU SUNT	

Anexa Nr. 1 La Partea I

Teren

Nr cadastral	Suprafața (mp)*	Observații / Referințe
	1.200	

* Suprafața este determinată în planul de proiecție Stereo 70.



Date referitoare la teren

Crt	Categorie folosință	Intravilan	Suprafața (mp)	Tarla	Parcelă	Nr. topo	Observații / Referințe
1	faneata	NU	1.200	-	1745/2	-	

Lungime Segmente

1) Valorile lungimilor segmentelor sunt obținute din proiecție în plan.

Punct început	X / Y	Punct sfârșit	X / Y	Lungime segment (** (m)
1	371.995,524 491.593,146	2	371.993,846 491.585,929	7.409
2	371.993,846 491.585,929	3	372.171,388 491.625,957	181.999
3	372.171,388 491.625,957	4	372.168,945 491.632,245	6.746
4	372.168,945 491.632,245	1	371.995,524 491.593,146	177.774

** Lungimile segmentelor sunt determinate în planul de proiecție Stereo 70 și sunt rotunjite la 1 milimetru.

***** Distanţa dintre puncte este formată din segmente cumulate ce sunt mai mici decât valoarea 1 milimetru.**

**DATE DESPRE IMOBILUL NR. 6893**

Oficiul de Cadastru și Publicitate Imobiliară ALBA
Biroul de Cadastru și Publicitate Imobiliară Alba Iulia

A. Partea I. Descrierea imobilului

TEREN Extravilan

Adresa: Jud. Alba

Nr. Crt	Nr cadastral Nr. topografic	Suprafața* (mp)	Observații / Referințe
A1		800	Sector cadastral:68 Teren neimprejmuit;

B. Partea II. Proprietari și acte

Inscrieri privitoare la dreptul de proprietate și alte drepturi reale	Referințe
/	
Act Administrativ nr. 7087/1340, din 01/02/1996 emis de CJPSDPAT ALBA;	
B1	A1
Intabulare, drept de PROPRIETATE, dobandit prin Reconstituire, cota actuala 1/1 1) SAMOILESCU TRUFIN	

C. Partea III. SARCINI .

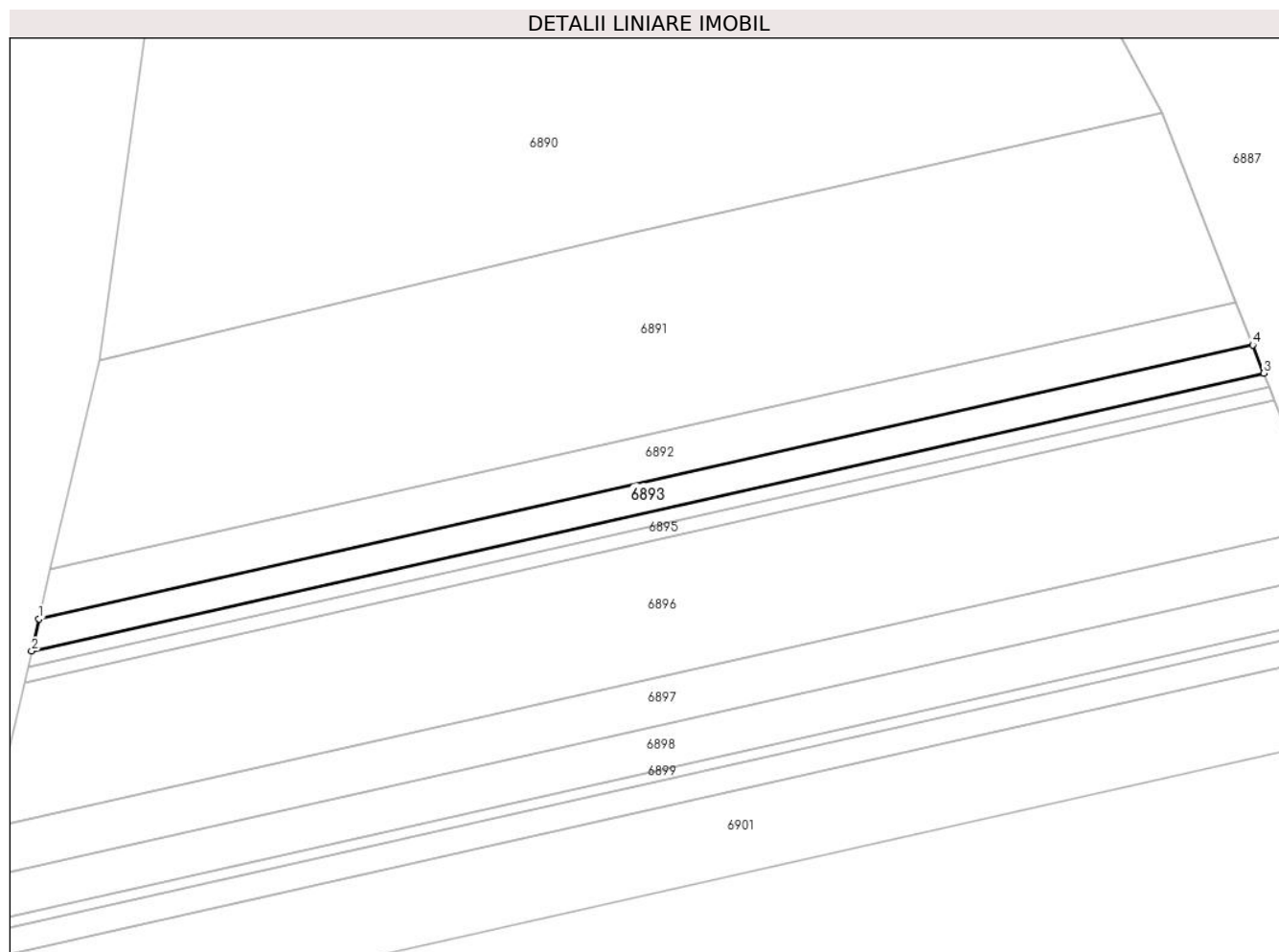
Inscrieri privind dezmembramintele dreptului de proprietate, drepturi reale de garanție și sarcini	Referințe
NU SUNT	

Anexa Nr. 1 La Partea I

Teren

Nr cadastral	Suprafața (mp)*	Observații / Referințe
	800	

* Suprafața este determinată în planul de proiecție Stereo 70.



Date referitoare la teren

Crt	Categorie folosință	Intra vilan	Suprafața (mp)	Tarla	Parcelă	Nr. topo	Observații / Referințe
1	faneata	NU	800	-	1745/3	-	

Lungime Segmente

1) Valorile lungimilor segmentelor sunt obținute din proiecție în plan.

Punct început	X / Y	Punct sfârșit	X / Y	Lungime segment (** (m)
1	371.993,846 491.585,929	2	371.992,749 491.581,21	4.845
2	371.992,749 491.581,21	3	372.172,986 491.621,845	184.761
3	372.172,986 491.621,845	4	372.171,388 491.625,957	4.411
4	372.171,388 491.625,957	1	371.993,846 491.585,929	181.999

** Lungimile segmentelor sunt determinate în planul de proiecție Stereo 70 și sunt rotunjite la 1 milimetru.

***** Distanţa dintre puncte este formată din segmente cumulate ce sunt mai mici decât valoarea 1 milimetru.**

**DATE DESPRE IMOBILUL NR. 6894**

Oficiul de Cadastru și Publicitate Imobiliară ALBA
Biroul de Cadastru și Publicitate Imobiliară Alba Iulia

A. Partea I. Descrierea imobilului

TEREN Extravilan

Adresa: Jud. Alba

Nr. Crt	Nr cadastral Nr. topografic	Suprafața* (mp)	Observații / Referințe
A1		400	Sector cadastral:68 Teren neimprijmit;

B. Partea II. Proprietari și acte

Inscrieri privitoare la dreptul de proprietate și alte drepturi reale		Referințe
/		
Act Administrativ nr. 7078/1339, din 01/02/1996 emis de CJSPDPAT ALBA;		
B1	Intabulare, drept de PROPRIETATE, dobandit prin Reconstituire, cota actuala 1/1 1) HERLEA VIRGIL 2) HERLEA MIHAIL 3) ILIEȘ FLOAREA 4) DROGOȚEL SILVIA 5) MIHU IOAN 6) MIHU VIRGIL	A1

C. Partea III. SARCINI .

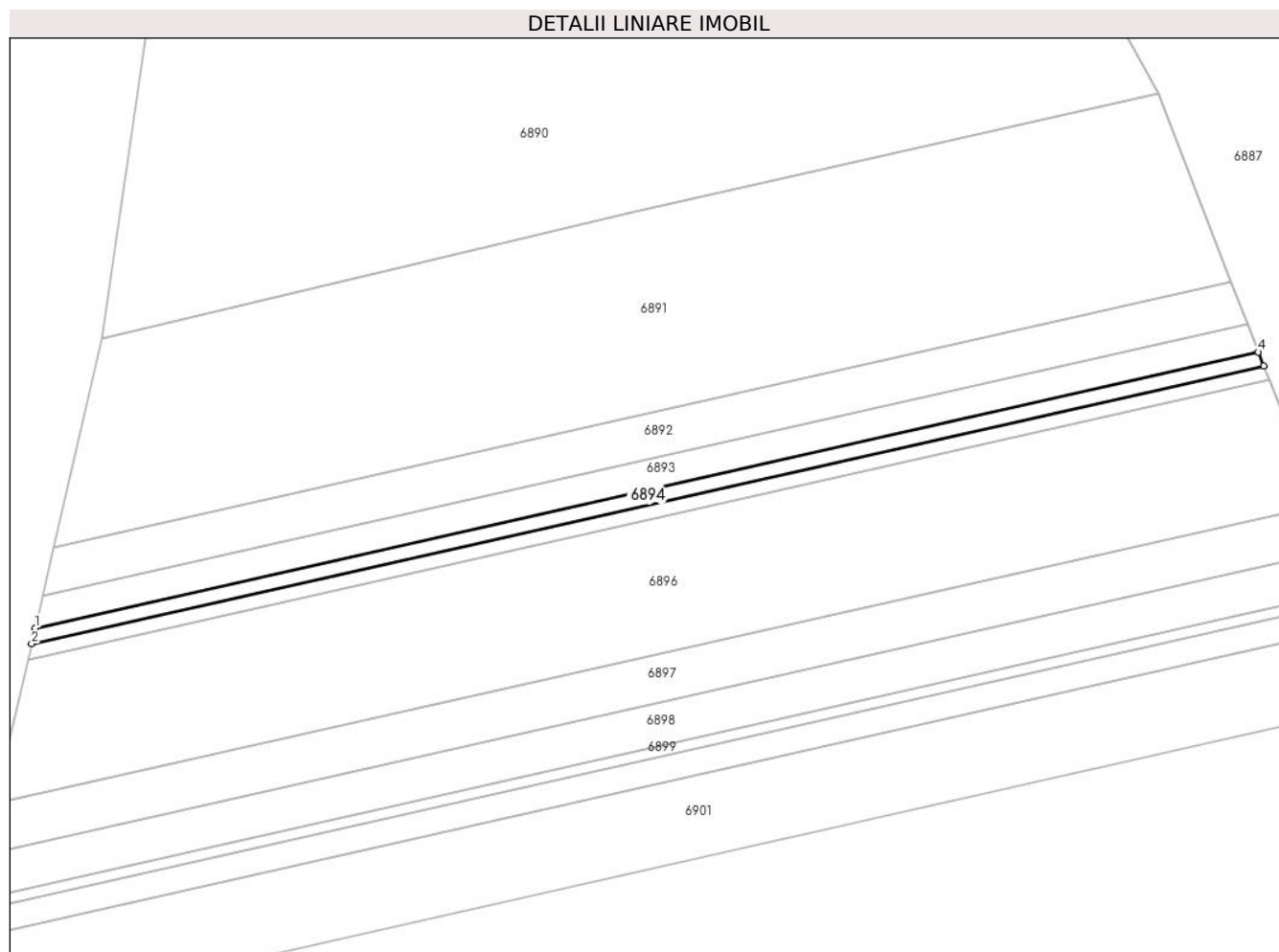
Inscrieri privind dezmembramintele dreptului de proprietate, drepturi reale de garanție și sarcini	Referințe
NU SUNT	

Anexa Nr. 1 La Partea I

Teren

Nr cadastral	Suprafața (mp)*	Observații / Referințe
	400	

* Suprafața este determinată în planul de proiecție Stereo 70.



Date referitoare la teren

Crt	Categorie folosință	Intravilan	Suprafața (mp)	Tarla	Parcelă	Nr. topo	Observații / Referințe
1	faneata	NU	400	-	1745/4	-	

Lungime Segmente

1) Valorile lungimilor segmentelor sunt obținute din proiecție în plan.

Punct început	X / Y	Punct sfârșit	X / Y	Lungime segment (** (m)
1	371.992,749 491.581,21	2	371.992,206 491.578,876	2.396
2	371.992,206 491.578,876	3	372.173,776 491.619,812	186.127
3	372.173,776 491.619,812	4	372.172,986 491.621,845	2.181
4	372.172,986 491.621,845	1	371.992,749 491.581,21	184.761

** Lungimile segmentelor sunt determinate în planul de proiecție Stereo 70 și sunt rotunjite la 1 milimetru.

***** Distanţa dintre puncte este formată din segmente cumulate ce sunt mai mici decât valoarea 1 milimetru.**

**DATE DESPRE IMOBILUL NR. 6895**

Oficiul de Cadastru și Publicitate Imobiliară ALBA
Biroul de Cadastru și Publicitate Imobiliară Alba Iulia

A. Partea I. Descrierea imobilului

TEREN Extravilan

Adresa: Jud. Alba

Nr. Crt	Nr cadastral Nr. topografic	Suprafața* (mp)	Observații / Referințe
A1		400	Sector cadastral:68 Teren neimprejmuit;

B. Partea II. Proprietari și acte

Inscrieri privitoare la dreptul de proprietate și alte drepturi reale	Referințe
/	
Act Administrativ nr. 7087/1338, din 01/02/1996 emis de CJPSDPAT ALBA;	
B1	A1
Intabulare, drept de PROPRIETATE, dobandit prin Reconstituire, cota actuala 1/1 1) RADU ELISABETA	

C. Partea III. SARCINI .

Inscrieri privind dezmembramintele dreptului de proprietate, drepturi reale de garanție și sarcini	Referințe
NU SUNT	

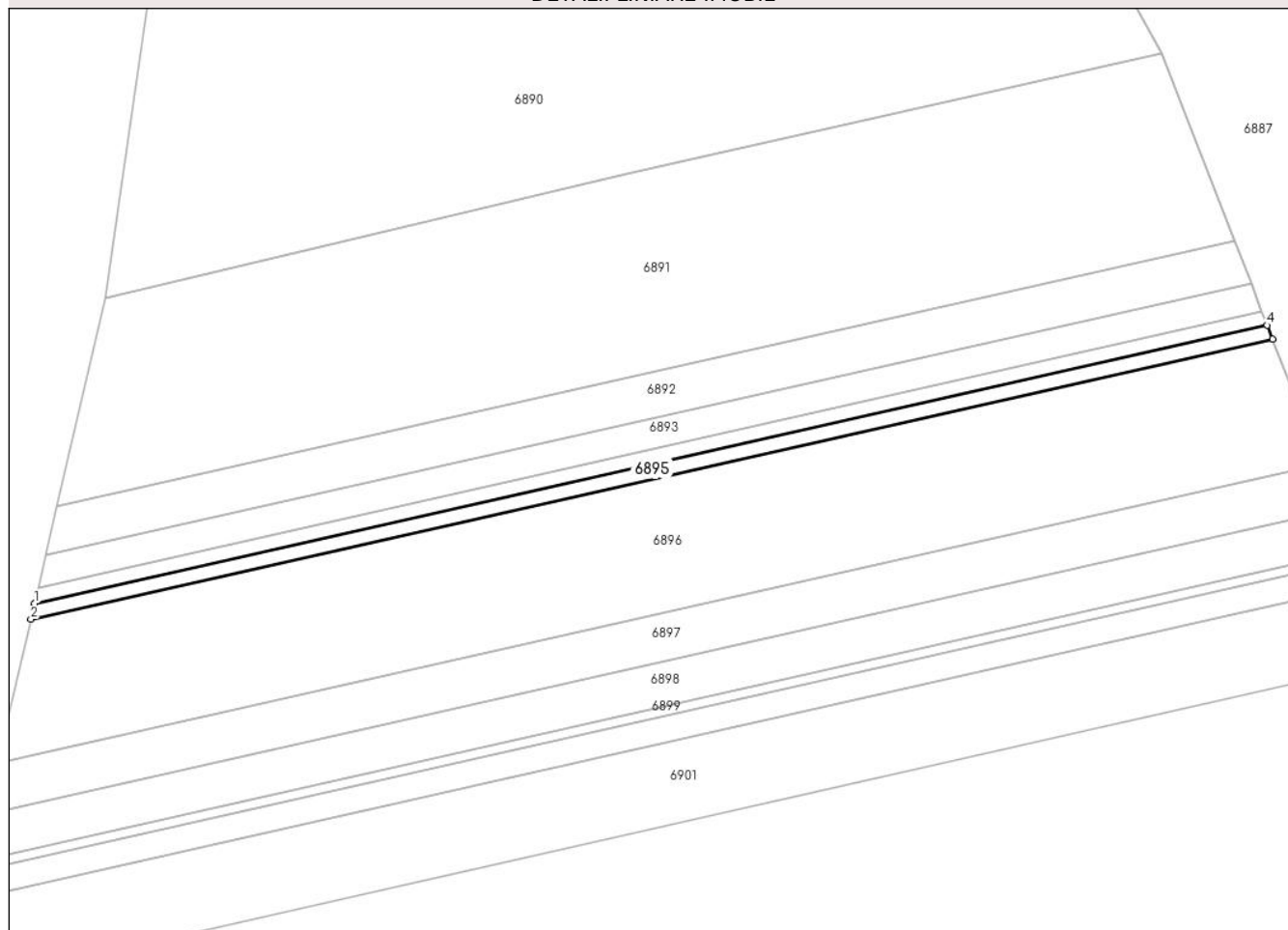
Anexa Nr. 1 La Partea I

Teren

Nr cadastral	Suprafața (mp)*	Observații / Referințe
	400	

* Suprafața este determinată în planul de proiecție Stereo 70.

DETALII LINIARE IMOBIL



Date referitoare la teren

Crt	Categorie folosință	Intravilan	Suprafața (mp)	Tarla	Parcelă	Nr. topo	Observații / Referințe
1	faneata	NU	400	-	1745/5	-	

Lungime Segmente

1) Valorile lungimilor segmentelor sunt obținute din proiecție în plan.

Punct început	X / Y	Punct sfârșit	X / Y	Lungime segment (** (m)
1	371.992,206 491.578,876	2	371.991,668 491.576,56	2.378
2	371.991,668 491.576,56	3	372.174,561 491.617,794	187.483
3	372.174,561 491.617,794	4	372.173,776 491.619,812	2.165
4	372.173,776 491.619,812	1	371.992,206 491.578,876	186.127

** Lungimile segmentelor sunt determinate în planul de proiecție Stereo 70 și sunt rotunjite la 1 milimetru.

***** Distanţa dintre puncte este formată din segmente cumulate ce sunt mai mici decât valoarea 1 milimetru.**

**DATE DESPRE IMOBILUL NR. 6896**

Oficiul de Cadastru și Publicitate Imobiliară ALBA
Biroul de Cadastru și Publicitate Imobiliară Alba Iulia

A. Partea I. Descrierea imobilului

TEREN Extravilan

Adresa: Jud. Alba

Nr. Crt	Nr cadastral Nr. topografic	Suprafața* (mp)	Observații / Referințe
A1		3.800	Sector cadastral:68 Teren neimprejmuit;

B. Partea II. Proprietari și acte

Inscrieri privitoare la dreptul de proprietate și alte drepturi reale		Referințe
/		
Act Administrativ nr. 7087/1337, din 01/02/1996 emis de CJPSDPAT ALBA;		
B1	Intabulare, drept de PROPRIETATE, dobandit prin Reconstituire, cota actuala 1/1 1) DROGOȚEL NICOLAE 2) DROGOȚEL ELISABETA	A1

C. Partea III. SARCINI .

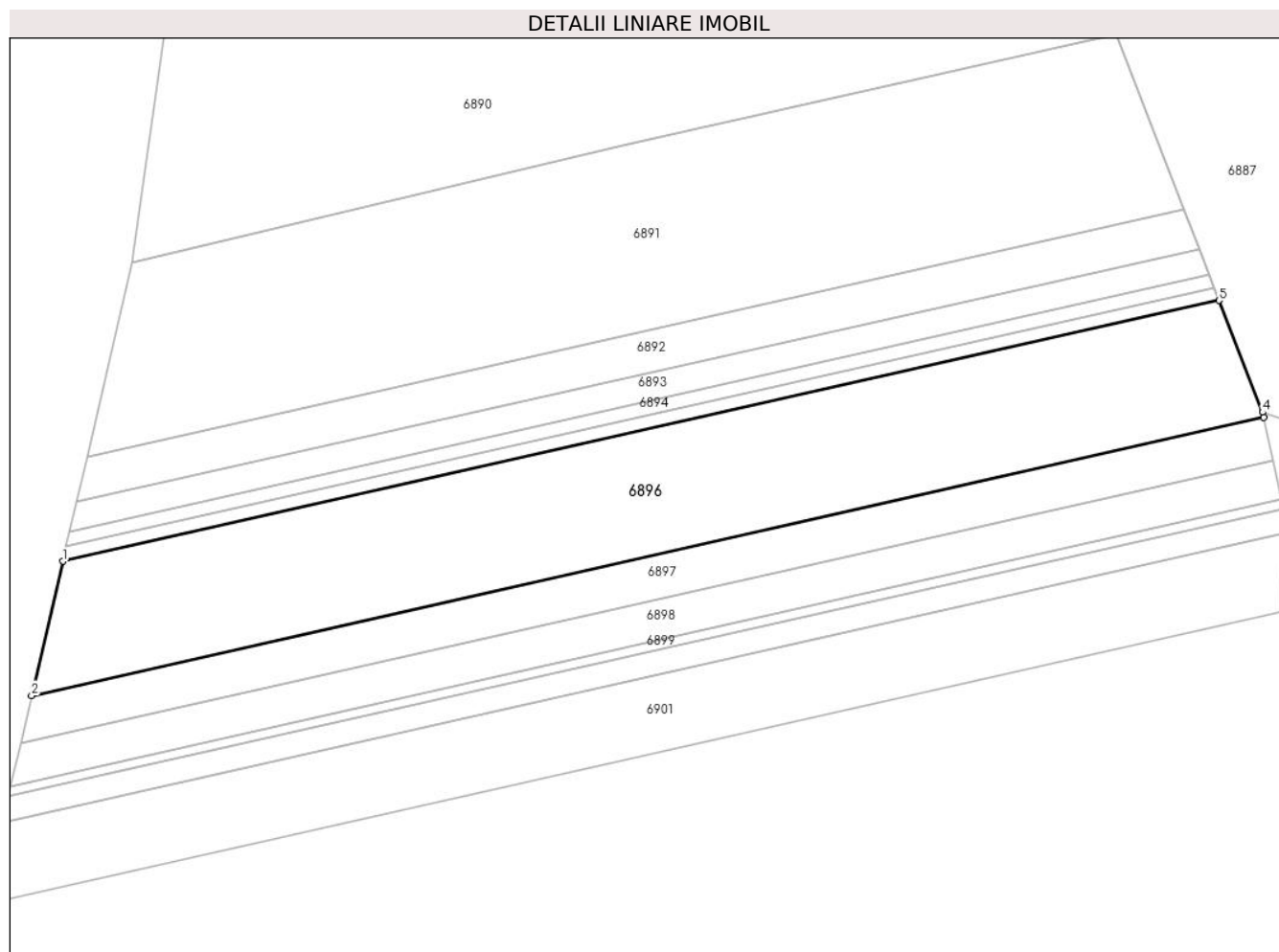
Inscrieri privind dezmembramintele dreptului de proprietate, drepturi reale de garanție și sarcini	Referințe
NU SUNT	

Anexa Nr. 1 La Partea I

Teren

Nr cadastral	Suprafața (mp)*	Observații / Referințe
	3.800	

* Suprafața este determinată în planul de proiecție Stereo 70.



Date referitoare la teren

Crt	Categorie folosință	Intra vilan	Suprafața (mp)	Tarla	Parcelă	Nr. topo	Observații / Referințe
1	faneata	NU	3.800	-	1745/6	-	

Lungime Segmente

1) Valorile lungimilor segmentelor sunt obținute din proiecție în plan.

Punct început	X / Y	Punct sfârșit	X / Y	Lungime segment (** (m)
1	371.991,668 491.576,56	2	371.986,734 491.555,336	21.79
2	371.986,734 491.555,336	3	372.181,616 491.599,274	199.774
3	372.181,616 491.599,274	4	372.181,43 491.600,117	0.864
4	372.181,43 491.600,117	5	372.174,561 491.617,794	18.965
5	372.174,561 491.617,794	1	371.991,668 491.576,56	187.483

**** Lungimile segmentelor sunt determinate în planul de proiecţie Stereo 70 şi sunt rotunjite la 1 milimetru.**

***** Distanţa dintre puncte este formată din segmente cumulate ce sunt mai mici decât valoarea 1 milimetru.**

**DATE DESPRE IMOBILUL NR. 6897**

Oficiul de Cadastru și Publicitate Imobiliară ALBA
Biroul de Cadastru și Publicitate Imobiliară Alba Iulia

A. Partea I. Descrierea imobilului

TEREN Extravilan

Adresa: Jud. Alba

Nr. Crt	Nr cadastral Nr. topografic	Suprafața* (mp)	Observații / Referințe
A1		1.400	Sector cadastral:68 Teren neimprejmuit;

B. Partea II. Proprietari și acte

Inscrieri privitoare la dreptul de proprietate și alte drepturi reale	Referințe
/	
Act Administrativ nr. 7087/1336, din 01/02/1996 emis de CJPSDPAT ALBA;	
B1	A1
Intabulare, drept de PROPRIETATE, dobandit prin Reconstituire, cota actuala 1/1 1) ROMOȘAN CORNELIA	

C. Partea III. SARCINI .

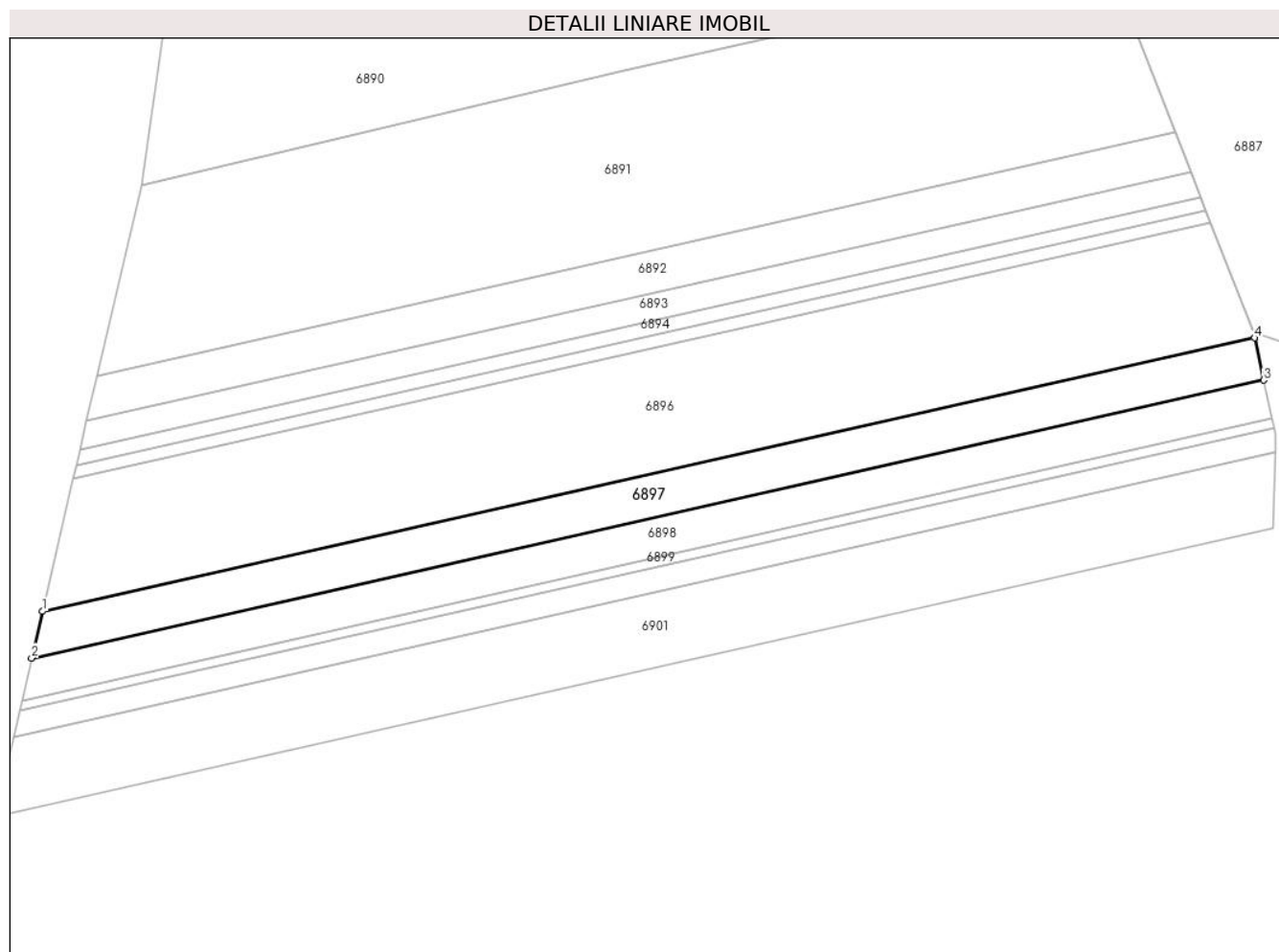
Inscrieri privind dezmembramintele dreptului de proprietate, drepturi reale de garanție și sarcini	Referințe
NU SUNT	

Anexa Nr. 1 La Partea I

Teren

Nr cadastral	Suprafața (mp)*	Observații / Referințe
	1.400	

* Suprafața este determinată în planul de proiecție Stereo 70.



Date referitoare la teren

Crt	Categorie folosință	Intravilan	Suprafața (mp)	Tarla	Parcelă	Nr. topo	Observații / Referințe
1	faneata	NU	1.400	-	1745/7	-	

Lungime Segmente

1) Valorile lungimilor segmentelor sunt obținute din proiecție în plan.

Punct început	X / Y	Punct sfârșit	X / Y	Lungime segment (** (m)
1	371.986,734 491.555,336	2	371.984,986 491.547,818	7.719
2	371.984,986 491.547,818	3	372.183,114 491.592,487	203.102
3	372.183,114 491.592,487	4	372.181,616 491.599,274	6.95
4	372.181,616 491.599,274	1	371.986,734 491.555,336	199.774

** Lungimile segmentelor sunt determinate în planul de proiecție Stereo 70 și sunt rotunjite la 1 milimetru.

***** Distanţa dintre puncte este formată din segmente cumulate ce sunt mai mici decât valoarea 1 milimetru.**

**DATE DESPRE IMOBILUL NR. 6898**

Oficiul de Cadastru și Publicitate Imobiliară ALBA
Biroul de Cadastru și Publicitate Imobiliară Alba Iulia

A. Partea I. Descrierea imobilului

TEREN Extravilan

Adresa: Jud. Alba

Nr. Crt	Nr cadastral Nr. topografic	Suprafața* (mp)	Observații / Referințe
A1		1.300	Sector cadastral:68 Teren neimprejmuit;

B. Partea II. Proprietari și acte

Inscrieri privitoare la dreptul de proprietate și alte drepturi reale		Referințe
/		
Act Administrativ nr. 7087/1335, din 01/02/1996 emis de CJPSDPAT ALBA;		
B1	Intabulare, drept de PROPRIETATE, dobandit prin Reconstituire, cota actuala 1/1 1) TODORAN MARIA 2) TURLEA PARASCHIVA	A1

C. Partea III. SARCINI .

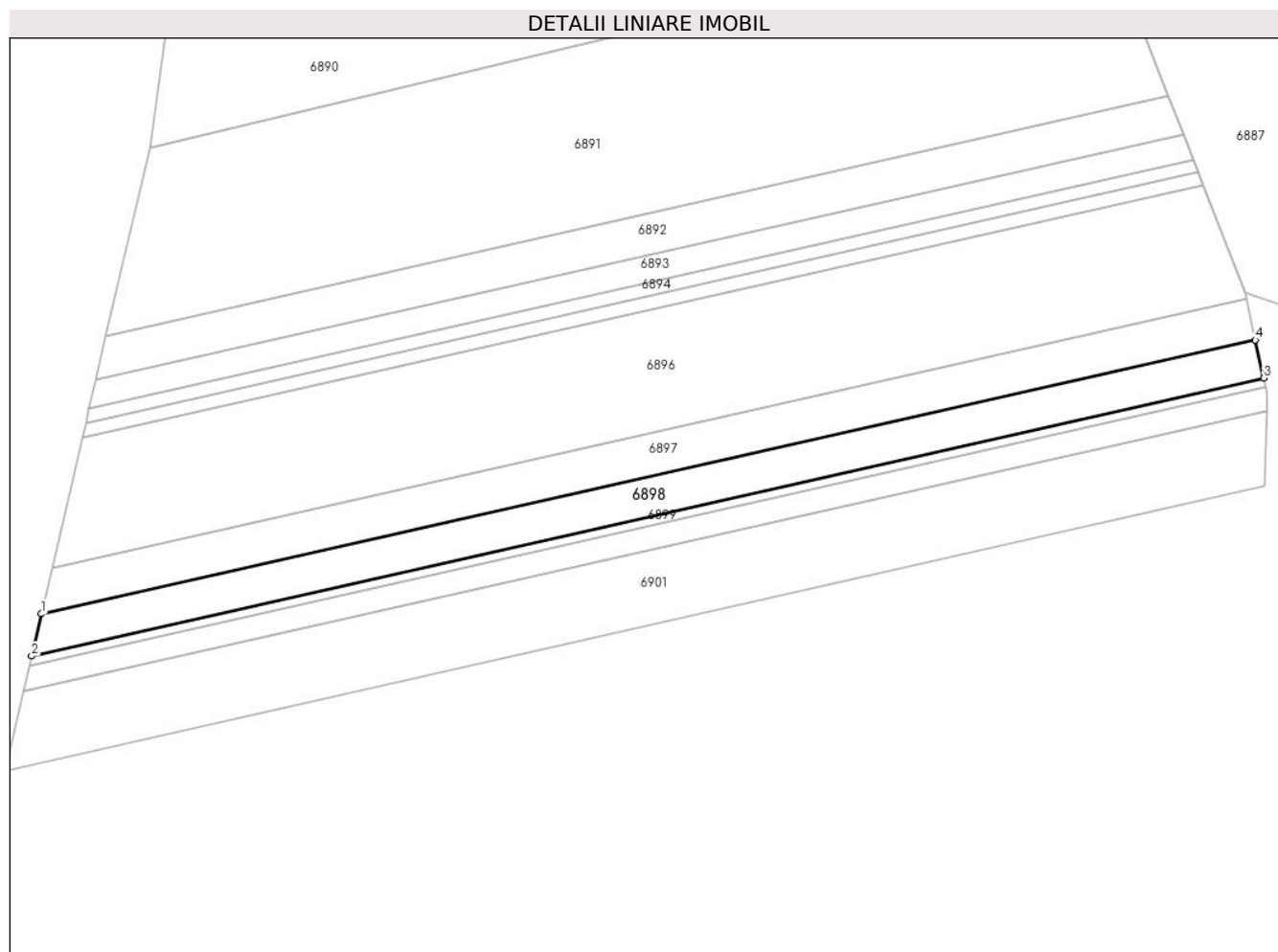
Inscrieri privind dezmembramintele dreptului de proprietate, drepturi reale de garanție și sarcini	Referințe
NU SUNT	

Anexa Nr. 1 La Partea I

Teren

Nr cadastral	Suprafața (mp)*	Observații / Referințe
	1.300	

* Suprafața este determinată în planul de proiecție Stereo 70.



Date referitoare la teren

Crt	Categorie folosință	Intra vilan	Suprafața (mp)	Tarla	Parcelă	Nr. topo	Observații / Referințe
1	faneata	NU	1.300	-	1745/8	-	

Lungime Segmente

1) Valorile lungimilor segmentelor sunt obținute din proiecție în plan.

Punct început	X / Y	Punct sfârșit	X / Y	Lungime segment (** (m)
1	371.984,986 491.547,818	2	371.983,388 491.540,945	7.056
2	371.983,388 491.540,945	3	372.184,484 491.586,283	206.143
3	372.184,484 491.586,283	4	372.183,114 491.592,487	6.353
4	372.183,114 491.592,487	1	371.984,986 491.547,818	203.102

** Lungimile segmentelor sunt determinate în planul de proiecție Stereo 70 și sunt rotunjite la 1 milimetru.

***** Distanţa dintre puncte este formată din segmente cumulate ce sunt mai mici decât valoarea 1 milimetru.**

**DATE DESPRE IMOBILUL NR. 6899**

Oficiul de Cadastru și Publicitate Imobiliară ALBA
Biroul de Cadastru și Publicitate Imobiliară Alba Iulia

A. Partea I. Descrierea imobilului

TEREN Extravilan

Adresa: Jud. Alba

Nr. Crt	Nr cadastral Nr. topografic	Suprafața* (mp)	Observații / Referințe
A1		300	Sector cadastral:68 Teren neimprijmit;

B. Partea II. Proprietari și acte

Inscrieri privitoare la dreptul de proprietate și alte drepturi reale	Referințe
/	
Act Administrativ nr. 7087/1334, din 01/02/1996 emis de CJPSDPAT ALBA;	
B1	A1
Intabulare, drept de PROPRIETATE, dobandit prin Reconstituire, cota actuala 1/1 1) HERLEA ANUȚA	

C. Partea III. SARCINI .

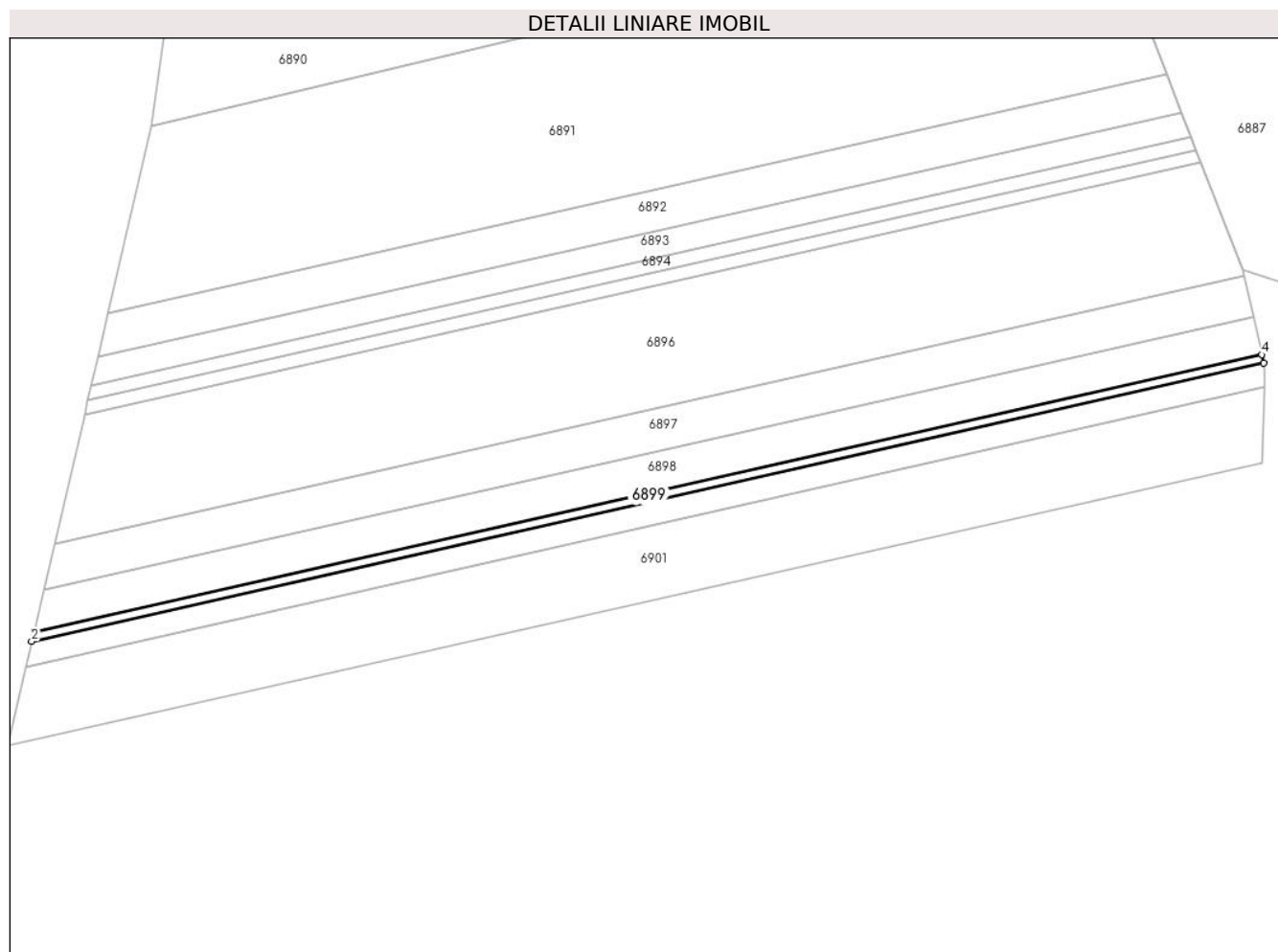
Inscrieri privind dezmembramintele dreptului de proprietate, drepturi reale de garanție și sarcini	Referințe
NU SUNT	

Anexa Nr. 1 La Partea I

Teren

Nr cadastral	Suprafața (mp)*	Observații / Referințe
	300	

* Suprafața este determinată în planul de proiecție Stereo 70.



Date referitoare la teren

Crt	Categorie folosință	Intravilan	Suprafața (mp)	Tarla	Parcelă	Nr. topo	Observații / Referințe
1	faneata	NU	300	-	1745/9	-	

Lungime Segmente

1) Valorile lungimilor segmentelor sunt obținute din proiecție în plan.

Punct început	X / Y	Punct sfârșit	X / Y	Lungime segment (** (m)
1	371.983,388 491.540,945	2	371.983,022 491.539,373	1.614
2	371.983,022 491.539,373	3	372.184,797 491.584,864	206.839
3	372.184,797 491.584,864	4	372.184,484 491.586,283	1.453
4	372.184,484 491.586,283	1	371.983,388 491.540,945	206.143

** Lungimile segmentelor sunt determinate în planul de proiecție Stereo 70 și sunt rotunjite la 1 milimetru.

***** Distanţa dintre puncte este formată din segmente cumulate ce sunt mai mici decât valoarea 1 milimetru.**

**DATE DESPRE IMOBILUL NR. 6900**

Oficiul de Cadastru și Publicitate Imobiliară ALBA
Biroul de Cadastru și Publicitate Imobiliară Alba Iulia

A. Partea I. Descrierea imobilului

TEREN Extravilan

Adresa: Jud. Alba

Nr. Crt	Nr cadastral Nr. topografic	Suprafața* (mp)	Observații / Referințe
A1		800	Sector cadastral:68 Teren neimprijmit;

B. Partea II. Proprietari și acte

Inscrieri privitoare la dreptul de proprietate și alte drepturi reale	Referințe
/	
Act Administrativ nr. 7087/1333, din 01/02/1996 emis de CJPSDPAT ALBA;	
B1	A1
Intabulare, drept de PROPRIETATE, dobandit prin Reconstituire, cota actuala 1/1 1) RUSU I IOAN	

C. Partea III. SARCINI .


Inscrieri privind dezmembramintele dreptului de proprietate, drepturi reale de garanție și sarcini	Referințe
NU SUNT	

Anexa Nr. 1 La Partea I

Teren

Nr cadastral	Suprafața (mp)*	Observații / Referințe
	800	

* Suprafața este determinată în planul de proiecție Stereo 70.



Date referitoare la teren

Crt	Categorie folosință	Intra vilan	Suprafața (mp)	Tarla	Parcelă	Nr. topo	Observații / Referințe
1	faneata	NU	800	-	1745/10	-	

Lungime Segmente

1) Valorile lungimilor segmentelor sunt obținute din proiecție în plan.

Punct început	X / Y	Punct sfârșit	X / Y	Lungime segment (** (m)
1	371.983,022 491.539,373	2	371.982,053 491.535,202	4.282
2	371.982,053 491.535,202	3	372.184,938 491.580,944	207.978
3	372.184,938 491.580,944	4	372.185,024 491.583,833	2.89
4	372.185,024 491.583,833	5	372.184,797 491.584,864	1.056
5	372.184,797 491.584,864	1	371.983,022 491.539,373	206.839

**** Lungimile segmentelor sunt determinate în planul de proiecţie Stereo 70 şi sunt rotunjite la 1 milimetru.**

***** Distanţa dintre puncte este formată din segmente cumulate ce sunt mai mici decât valoarea 1 milimetru.**

**DATE DESPRE IMOBILUL NR. 6901**

Oficiul de Cadastru și Publicitate Imobiliară ALBA
Biroul de Cadastru și Publicitate Imobiliară Alba Iulia

A. Partea I. Descrierea imobilului

TEREN Extravilan

Adresa: Jud. Alba

Nr. Crt	Nr cadastral Nr. topografic	Suprafața* (mp)	Observații / Referințe
A1		2.500	Sector cadastral:68 Teren neimprejmuit;

B. Partea II. Proprietari și acte

Inscrieri privitoare la dreptul de proprietate și alte drepturi reale	Referințe
/	
Act Administrativ nr. 7087/1332, din 01/02/1996 emis de CJPSDPAT ALBA;	
B1	A1
Intabulare, drept de PROPRIETATE, dobandit prin Reconstituire, cota actuala 1/1 1) BURA V TRAIAN	

C. Partea III. SARCINI .

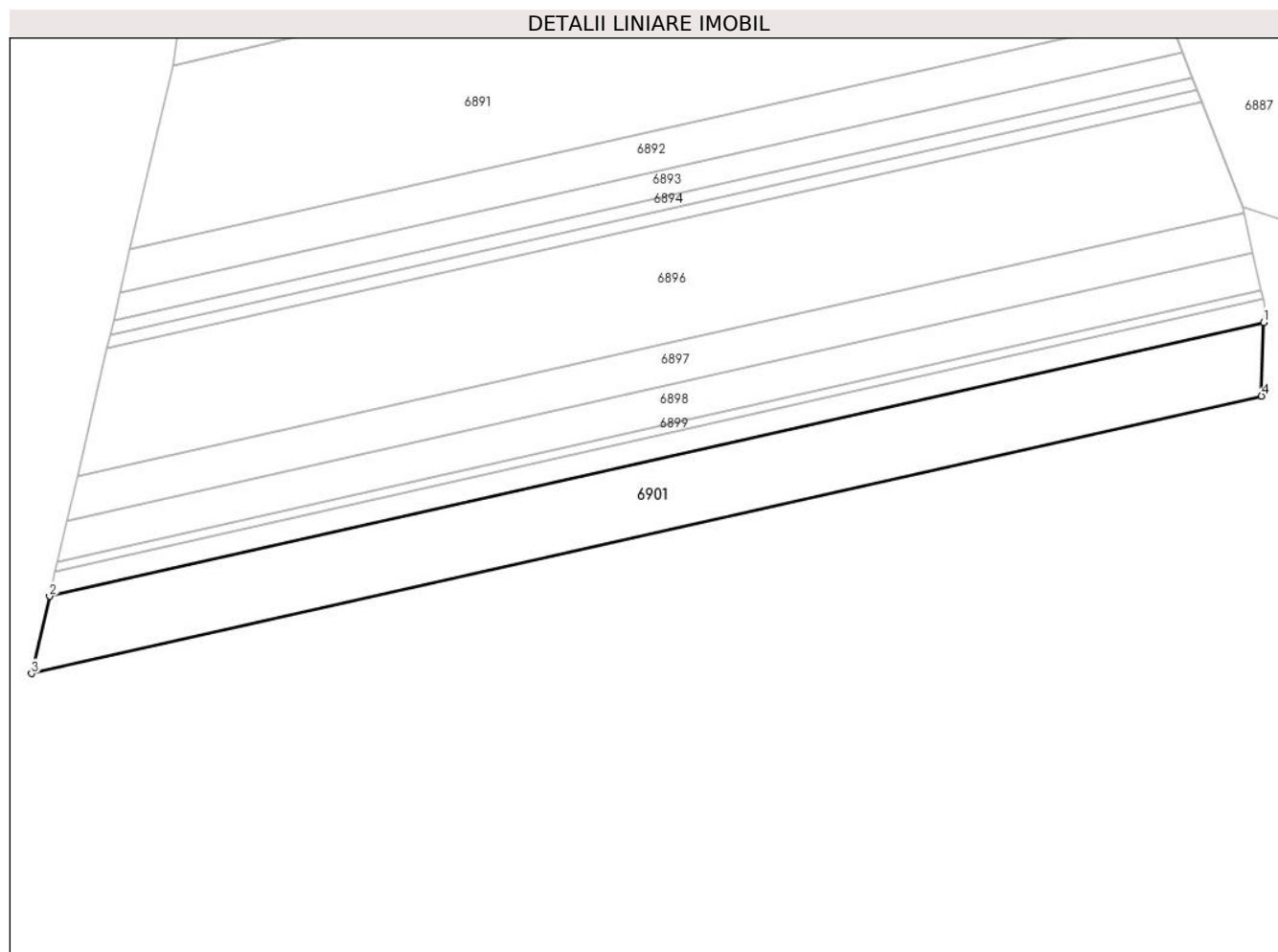
Inscrieri privind dezmembramintele dreptului de proprietate, drepturi reale de garanție și sarcini	Referințe
NU SUNT	

Anexa Nr. 1 La Partea I

Teren

Nr cadastral	Suprafața (mp)*	Observații / Referințe
	2.500	

* Suprafața este determinată în planul de proiecție Stereo 70.



Date referitoare la teren

Crt	Categorie folosință	Intravilan	Suprafața (mp)	Tarla	Parcelă	Nr. topo	Observații / Referințe
1	faneata	NU	2.500	-	1745/11	-	

Lungime Segmente

1) Valorile lungimilor segmentelor sunt obținute din proiecție în plan.

Punct început	X / Y	Punct sfârșit	X / Y	Lungime segment (** (m)
1	372.184,938 491.580,944	2	371.982,053 491.535,202	207.978
2	371.982,053 491.535,202	3	371.979,049 491.522,282	13.264
3	371.979,049 491.522,282	4	372.184,572 491.568,619	210.681
4	372.184,572 491.568,619	1	372.184,938 491.580,944	12.331

** Lungimile segmentelor sunt determinate în planul de proiecție Stereo 70 și sunt rotunjite la 1 milimetru.

***** Distanţa dintre puncte este formată din segmente cumulate ce sunt mai mici decât valoarea 1 milimetru.**

**DATE DESPRE IMOBILUL NR. 6902**

Oficiul de Cadastru și Publicitate Imobiliară ALBA
Biroul de Cadastru și Publicitate Imobiliară Alba Iulia

A. Partea I. Descrierea imobilului

TEREN Extravilan

Adresa: Jud. Alba

Nr. Crt	Nr cadastral Nr. topografic	Suprafața* (mp)	Observații / Referințe
A1	70938	16	Sector cadastral:68 Teren neimprijmit;

Construcții

Crt	Nr cadastral Nr. topografic	Adresa	Observații / Referințe
A1.1	70938-C1	Jud. Alba	Nr. niveluri:1; S. construita la sol:15 mp; LEA 220 kV SC DC MINTIA - ALBA IULIA, stalp nr.162, metal, 1963

B. Partea II. Proprietari și acte

Inscrieri privitoare la dreptul de proprietate și alte drepturi reale		Referințe
3285 / 06/02/2013		
Act Normativ nr. 1184, din 30/11/2011 emis de Guvernul Romaniei (act administrativ nr. 1/29-06-2004 emis de Ministerul Economiei si Comertului; act normativ nr. 123/16-07-2012 emis de Parlamentul Romaniei; act normativ nr. 1705/21-12-2006 emis de Guvernul Romaniei; act administrativ nr. 6/28-03-2012 emis de Ministerul Economiei, Comertului si Mediului de Afaceri);		
B1	Intabulare, drept de PROPRIETATE, dobandit prin Lege, cota actuala 1/1 1) STATUL ROMÂN - PROPRIETATE PUBLICĂ, CIF:9999999999999	A1, A1.1
B2	Intabulare, drept de CONCESIUNEpe durata de 49 de ani 1) COMPANIA NATIONALA DE TRANSPORT AL ENERGIEI ELECTRICE TRANSELECTRICA SA, CIF: 13328043	A1, A1.1
10296 / 04/04/2013		
Act Administrativ nr. cerere, din 28/03/2013 emis de SC TOPO SERVICE S.A. (încheierea de CF nr. 3285/2013 a BCPI Alba , contract de concesiune nr. 1/2004[NOTARE]);		
B3	Se îndreaptă eroarea materială strecurată odată cu efectuarea încheierii 3285/2013 în sensul că, se modifică codul unic de înregistrare a concesionarului de sub C1 din 13408690 în 13328043, conform contractului de concesiune nr.1/2004.	A1, A1.1

C. Partea III. SARCINI .

Inscrieri privind dezmembramintele dreptului de proprietate, drepturi reale de garanție și sarcini	Referințe
NU SUNT	

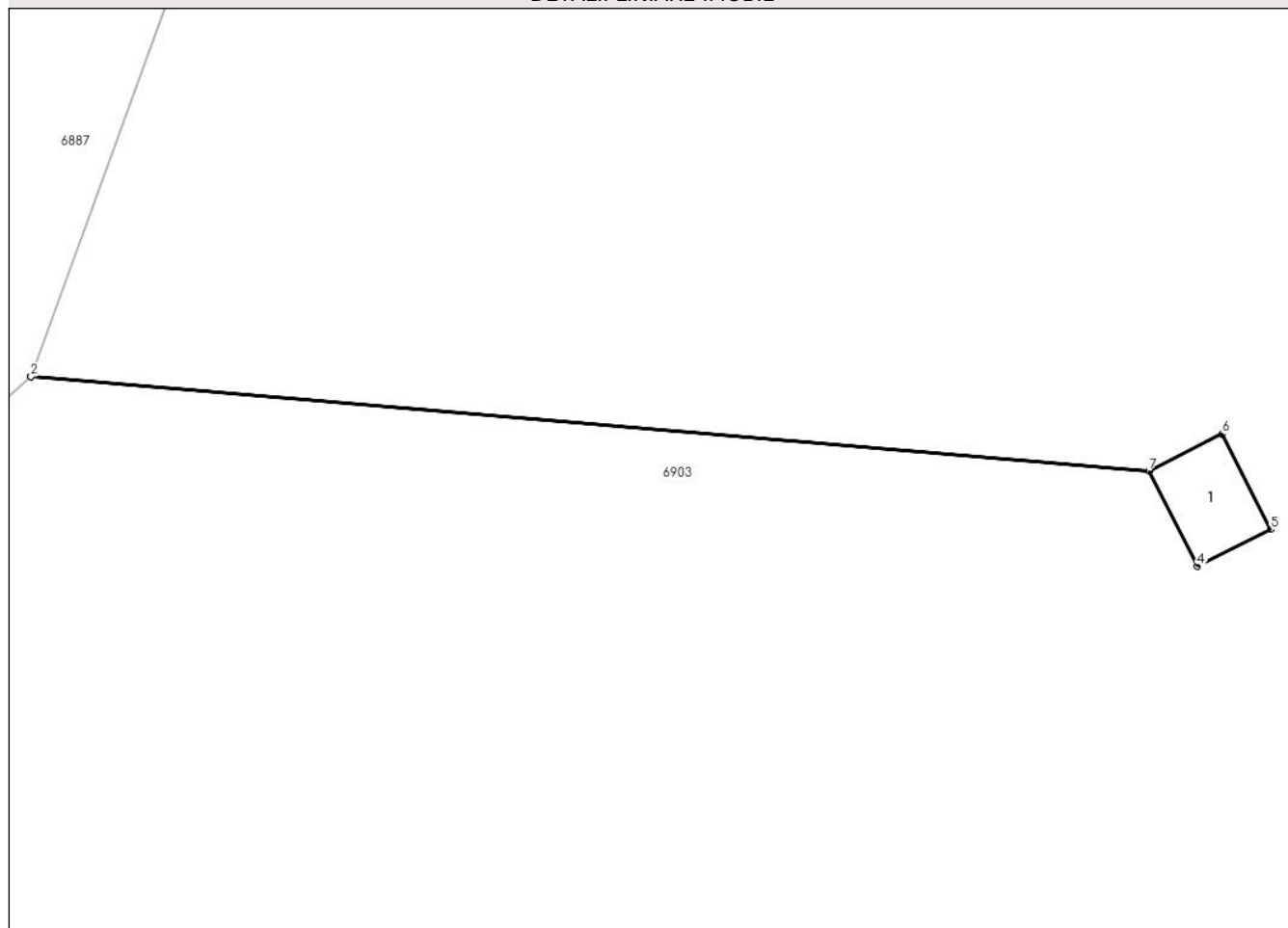
Anexa Nr. 1 La Partea I

Teren

Nr cadastral	Suprafața (mp)*	Observații / Referințe
70938	16	

* Suprafața este determinată în planul de proiecție Stereo 70.

DETALII LINIARE IMOBIL



Date referitoare la teren

Crt	Categorie folosință	Intra vilan	Suprafața (mp)	Tarla	Parcelă	Nr. topo	Observații / Referințe
1	curți constructii	NU	16	-	-	-	Teren cu stalp LEA

Date referitoare la construcții

Crt	Număr	Destinație construcție	Supraf. (mp)	Situație juridică	Observații / Referințe
A1.1	70938-C1	construcții industriale și edilitare	15	Cu acte	Nr. niveluri:1; S. construită la sol:15 mp; LEA 220 kV SC DC MINTIA - ALBA IULIA, stalp nr. 162, metal, 1963

Lungime Segmente

1) Valorile lungimilor segmentelor sunt obținute din proiecție în plan.

Punct început	X / Y	Punct sfârșit	X / Y	Lungime segment (** (m)
1	372.143,271 491.978,546	2	372.143,264 491.978,527	0.02
2	372.143,264 491.978,527	3	372.189,667 491.974,601	46.569
3	372.189,667 491.974,601	4	372.191,664 491.970,656	4.422

Punct început	X / Y	Punct sfârșit	X / Y	Lungime segment (** (m)
4	372.191,664 491.970,656	5	372.194,705 491.972,187	3.405
5	372.194,705 491.972,187	6	372.192,699 491.976,15	4.442
6	372.192,699 491.976,15	7	372.189,658 491.974,619	3.405
7	372.189,658 491.974,619	1	372.143,271 491.978,546	46.553

** Lungimile segmentelor sunt determinate în planul de proiecție Stereo 70 și sunt rotunjite la 1 milimetru.

*** Distanța dintre puncte este formată din segmente cumulate ce sunt mai mici decât valoarea 1 milimetru.

**DATE DESPRE IMOBILUL NR. 6903**

Oficiul de Cadastru și Publicitate Imobiliară ALBA
Biroul de Cadastru și Publicitate Imobiliară Alba Iulia

A. Partea I. Descrierea imobilului

TEREN Extravilan

Adresa: Jud. Alba

Nr. Crt	Nr cadastral Nr. topografic	Suprafața* (mp)	Observații / Referințe
A1	75617	977.051	Sector cadastral:68 Teren neimprijmit;

B. Partea II. Proprietari și acte

Inscrieri privitoare la dreptul de proprietate și alte drepturi reale		Referințe
51578 / 29/07/2021		
Act Administrativ nr. 5811, din 18/08/2021 emis de Primaria Sibot (inscris sub semnatura privata nr Declaratie din 26.07.2021, emis de RUSAN NICOLAE VLAD;inscris sub semnatura privata nr Plan de situatie din 18.08.2021, emis de Rusan Nicolae Vlad;inscris sub semnatura privata nr Cerere de receptie din 26.07.2021, emis de RUSAN NICOLAE VLAD;act administrativ nr 45 din 22.06.2021, emis de CONSILIUL LOCAL AL COMUNEI SIBOT);		
B1	Intabulare, drept de PROPRIETATE, dobandit prin Lege, cota actuala 1/1 1) COMUNA ȘIBOT-DOMENIUL PUBLIC, CIF:4562354	A1

C. Partea III. SARCINI .

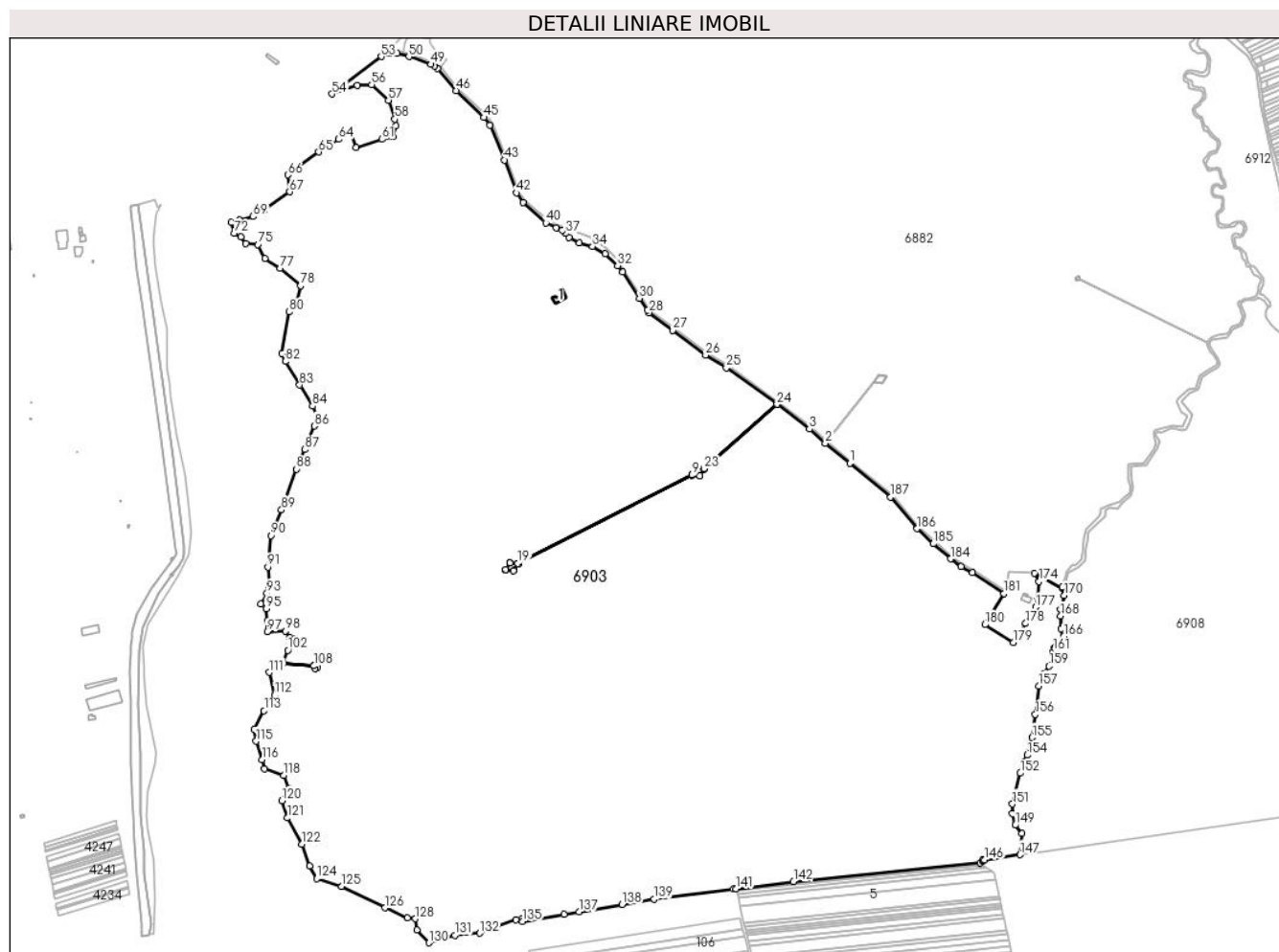
Inscrieri privind dezmembramintele dreptului de proprietate, drepturi reale de garanție și sarcini	Referințe
NU SUNT	

Anexa Nr. 1 La Partea I

Teren

Nr cadastral	Suprafața (mp)*	Observații / Referințe
75617	977.051	

* Suprafața este determinată în planul de proiecție Stereo 70.



Date referitoare la teren

Crt	Categorie folosință	Intravilan	Suprafața (mp)	Tarla	Parcelă	Nr. topo	Observații / Referințe
1	pasune	NU	971.562	-	-	-	
2	pasune	NU	3.290	-	-	-	Tufis
3	pasune	NU	598	-	-	-	Tufis
4	pasune	NU	481	-	-	-	Tufis
5	pasune	NU	885	-	-	-	Tufis
6	pasune	NU	235	-	-	-	Tufis

Date referitoare la construcții

Crt	Număr	Destinație construcție	Supraf. (mp)	Situație juridică	Observații / Referințe
A1.1	75617-C1	construcții anexa	179	Fara acte	Nr. niveluri:1; S. construita la sol:179 mp; S. construita desfasurata:179 mp; ANEXA - Constructie fara acte, P, Sc=Sd=179mp

Lungime Segmente

1) Valorile lungimilor segmentelor sunt obținute din proiecție în plan.

Punct început	X / Y	Punct sfârșit	X / Y	Lungime segment	Punct început	X / Y	Punct sfârșit	X / Y	Lungime segment	Punct început	X / Y	Punct sfârșit	X / Y	Lungime segment
---------------	-------	---------------	-------	-----------------	---------------	-------	---------------	-------	-----------------	---------------	-------	---------------	-------	-----------------

Punct început	X / Y	Punct sfârșit	X / Y	Lungime segment	Punct început	X / Y	Punct sfârșit	X / Y	Lungime segment	Punct început	X / Y	Punct sfârșit	X / Y	Lungime segment
1	372.994,3 492.278,454	2	372.957,522 492.308,572	47.536	2	372.957,522 492.308,572	3	372.933,663 492.329,921	32.016	3	372.933,663 492.329,921	4	372.884,979 492.367,102	61.259
4	372.884,979 492.367,102	5	372.775,342 492.270,453	146.155	5	372.775,342 492.270,453	6	372.775,713 492.269,71	0.831	6	372.775,713 492.269,71	7	372.769,448 492.260,065	11.501
7	372.769,448 492.260,065	8	372.769,121 492.259,811	0.414	8	372.769,121 492.259,811	9	372.757,543 492.260,578	11.603	9	372.757,543 492.260,578	10	372.757,204 492.261,262	0.764
10	372.757,204 492.261,262	11	372.495,729 492.128,293	293.342	11	372.495,729 492.128,293	12	372.496,148 492.127,495	0.901	12	372.496,148 492.127,495	13	372.489,84 492.117,79	11.575
13	372.489,84 492.117,79	14	372.489,45 492.117,563	0.451	14	372.489,45 492.117,563	15	372.477,894 492.118,225	11.575	15	372.477,894 492.118,225	16	372.477,514 492.118,956	0.824
16	372.477,514 492.118,956	17	372.483,86 492.128,803	11.715	17	372.483,86 492.128,803	18	372.484,21 492.128,998	0.401	18	372.484,21 492.128,998	19	372.495,72 492.128,311	11.53
19	372.495,72 492.128,311	20	372.757,195 492.261,28	293.343	20	372.757,195 492.261,28	21	372.763,357 492.271,047	11.548	21	372.763,357 492.271,047	22	372.763,754 492.271,294	0.468
22	372.763,754 492.271,294	23	372.775,333 492.270,471	11.608	23	372.775,333 492.270,471	24	372.884,963 492.367,114	146.146	24	372.884,963 492.367,114	25	372.808,97 492.421,623	93.521
25	372.808,97 492.421,623	26	372.777,74 492.440,848	36.673	26	372.777,74 492.440,848	27	372.728,162 492.478,02	61.966	27	372.728,162 492.478,02	28	372.692,684 492.504,503	44.273
28	372.692,684 492.504,503	29	372.690,092 492.508,414	4.691	29	372.690,092 492.508,414	30	372.678,271 492.526,251	21.399	30	372.678,271 492.526,251	31	372.653,213 492.565,368	46.455
31	372.653,213 492.565,368	32	372.645,584 492.575,057	12.332	32	372.645,584 492.575,057	33	372.627,095 492.593,252	25.94	33	372.627,095 492.593,252	34	372.607,931 492.604,101	22.022
34	372.607,931 492.604,101	35	372.588,38 492.608,962	20.146	35	372.588,38 492.608,962	36	372.572,949 492.617,796	17.781	36	372.572,949 492.617,796	37	372.567,504 492.623,576	7.941
37	372.567,504 492.623,576	38	372.562,516 492.628,213	6.811	38	372.562,516 492.628,213	39	372.553,128 492.631,771	10.04	39	372.553,128 492.631,771	40	372.537,734 492.639,087	17.044
40	372.537,734 492.639,087	41	372.503,768 492.670,04	45.953	41	372.503,768 492.670,04	42	372.493,927 492.684,356	17.372	42	372.493,927 492.684,356	43	372.475,507 492.733,761	52.727
43	372.475,507 492.733,761	44	372.453,544 492.785,978	56.648	44	372.453,544 492.785,978	45	372.444,804 492.797,59	14.534	45	372.444,804 492.797,59	46	372.403,02 492.838,068	58.176
46	372.403,02 492.838,068	47	372.374,826 492.871,23	43.527	47	372.374,826 492.871,23	48	372.370,882 492.874,434	5.081	48	372.370,882 492.874,434	49	372.365,481 492.877,348	6.137
49	372.365,481 492.877,348	50	372.332,274 492.888,836	35.137	50	372.332,274 492.888,836	51	372.314,237 492.893,982	18.757	51	372.314,237 492.893,982	52	372.304,027 492.893,904	10.21
52	372.304,027 492.893,904	53	372.290,561 492.888,984	14.337	53	372.290,561 492.888,984	54	372.217,008 492.832,811	92.55	54	372.217,008 492.832,811	55	372.254,558 492.845,802	39.734
55	372.254,558 492.845,802	56	372.276,193 492.846,641	21.651	56	372.276,193 492.846,641	57	372.301,398 492.823,558	34.178	57	372.301,398 492.823,558	58	372.311,048 492.794,993	30.151
58	372.311,048 492.794,993	59	372.312,47 492.784,886	10.207	59	372.312,47 492.784,886	60	372.307,661 492.769,203	16.403	60	372.307,661 492.769,203	61	372.291,986 492.794,933	16.247
61	372.291,986 492.764,933	62	372.253,192 492.752,475	40.745	62	372.253,192 492.752,475	63	372.243,886 492.775,33	24.677	63	372.243,886 492.775,33	64	372.226,655 492.764,937	20.123
64	372.226,655 492.764,937	65	372.196,661 492.745,77	35.595	65	372.196,661 492.745,77	66	372.150,569 492.711,243	57.59	66	372.150,569 492.711,243	67	372.153,299 492.686,07	25.32
67	372.153,299 492.686,07	68	372.115,231 492.659,3	46.538	68	372.115,231 492.659,3	69	372.098,23 492.648,904	19.928	69	372.098,23 492.648,904	70	372.077,635 492.644,006	21.17
70	372.077,635 492.644,006	71	372.065,072 492.639,953	13.201	71	372.065,072 492.639,953	72	372.069,835 492.623,812	16.829	72	372.069,835 492.623,812	73	372.079,858 492.618,087	11.542
73	372.079,858 492.618,087	74	372.087,241 492.608,518	12.086	74	372.087,241 492.608,518	75	372.105,322 492.606,781	18.164	75	372.105,322 492.606,781	76	372.115,867 492.586,117	23.199
76	372.115,867 492.586,117	77	372.138,96 492.571,471	27.346	77	372.138,96 492.571,471	78	372.169,554 492.545,254	40.29	78	372.169,554 492.545,254	79	372.161,833 492.516,499	29.773
79	372.161,833 492.516,499	80	372.152,694 492.505,681	14.161	80	372.152,694 492.505,681	81	372.141,486 492.443,799	62.889	81	372.141,486 492.443,799	82	372.146,515 492.431,508	13.28
82	372.146,515 492.431,508	83	372.168,038 492.396,193	41.356	83	372.168,038 492.396,193	84	372.187,497 492.364,267	37.389	84	372.187,497 492.364,267	85	372.193,51 492.350,209	15.29
85	372.193,51 492.350,209	86	372.190,079 492.334,424	16.154	86	372.190,079 492.334,424	87	372.176,04 492.299,318	37.81	87	372.176,04 492.299,318	88	372.163,395 492.269,792	32.119
88	372.163,395 492.269,792	89	372.140,814 492.208,693	65.139	89	372.140,814 492.208,693	90	372.124,922 492.170,289	41.562	90	372.124,922 492.170,289	91	372.120,546 492.122,816	47.674
91	372.120,546 492.122,816	92	372.122,241 492.093,388	29.477	92	372.122,241 492.093,388	93	372.118,98 492.083,545	10.37	93	372.118,98 492.083,545	94	372.110,107 492.067,495	18.339
94	372.110,107 492.067,495	95	372.117,67 492.060,631	10.214	95	372.117,67 492.060,631	96	372.119,624 492.042,256	18.478	96	372.119,624 492.042,256	97	372.119,241 492.026,155	16.106
97	372.119,241 492.026,155	98	372.146,415 492.026,696	27.179	98	372.146,415 492.026,696	99	372.153,474 492.016,766	12.184	99	372.153,474 492.016,766	100	372.161,286 492.015,28	7.952

Punct început	X / Y	Punct sfârșit	X / Y	Lungime segment	Punct început	X / Y	Punct sfârșit	X / Y	Lungime segment	Punct început	X / Y	Punct sfârșit	X / Y	Lungime segment
100	372.161,286 492.015,28	101	372.159,376 492.005,874	9.597	101	372.159,376 492.005,874	102	372.150,274 491.997,804	12.165	102	372.150,274 491.997,804	103	372.143,271 491.978,546	20.491
103	372.143,271 491.978,546	104	372.189,658 491.974,619	46.553	104	372.189,658 491.974,619	105	372.192,699 491.976,15	3.405	105	372.192,699 491.976,15	106	372.194,705 491.972,187	4.442
106	372.194,705 491.972,187	107	372.191,664 491.970,656	3.405	107	372.191,664 491.970,656	108	372.189,667 491.974,601	4.422	108	372.189,667 491.974,601	109	372.143,264 491.978,527	46.569
109	372.143,264 491.978,527	110	372.138,234 491.974,021	6.753	110	372.138,234 491.974,021	111	372.122,83 491.964,683	18.014	111	372.122,83 491.964,683	112	372.130,441 491.930,509	35.011
112	372.130,441 491.930,509	113	372.114,512 491.907,134	28.287	113	372.114,512 491.907,134	114	372.099,378 491.878,794	32.127	114	372.099,378 491.878,794	115	372.102,648 491.861,554	17.548
115	372.102,648 491.861,554	116	372.111,976 491.833,904	29.181	116	372.111,976 491.833,904	117	372.115,053 491.819,736	14.499	117	372.115,053 491.819,736	118	372.144,247 491.810,409	30.647
118	372.144,247 491.810,409	119	372.152,143 491.789,786	22.083	119	372.152,143 491.789,786	120	372.141,203 491.772,519	20.441	120	372.141,203 491.772,519	121	372.150,02 491.746,251	27.709
121	372.150,02 491.746,251	122	372.171,534 491.706,78	44.953	122	372.171,534 491.706,78	123	372.183,233 491.674,375	34.452	123	372.183,233 491.674,375	124	372.194,07 491.655,068	22.14
124	372.194,07 491.655,068	125	372.230,903 491.643,795	38.519	125	372.230,903 491.643,795	126	372.296,168 491.611,415	72.856	126	372.296,168 491.611,415	127	372.330,249 491.596,57	37.174
127	372.330,249 491.596,57	128	372.342,012 491.594,948	11.874	128	372.342,012 491.594,948	129	372.343,896 491.578,067	16.986	129	372.343,896 491.578,067	130	372.362,13 491.558,969	26.405
130	372.362,13 491.558,969	131	372.401,181 491.570,328	40.67	131	372.401,181 491.570,328	132	372.438,402 491.573,242	37.335	132	372.438,402 491.573,242	133	372.492,94 491.593,197	58.074
133	372.492,94 491.593,197	134	372.501,73 491.594,323	8.861	134	372.501,73 491.594,323	135	372.502,513 491.590,93	3.482	135	372.502,513 491.590,93	136	372.565,127 491.601,427	63.488
136	372.565,127 491.601,427	137	372.587,671 491.605,327	22.879	137	372.587,671 491.605,327	138	372.652,487 491.616,541	65.779	138	372.652,487 491.616,541	139	372.700,643 491.624,728	48.847
139	372.700,643 491.624,728	140	372.819,686 491.639,634	119.73	140	372.819,686 491.639,634	141	372.823,676 491.640,133	4.021	141	372.823,676 491.640,133	142	372.909,823 491.650,92	86.82
142	372.909,823 491.650,92	143	373.190,17 491.678,882	281.738	143	373.190,17 491.678,882	144	373.193,923 491.681,064	4.342	144	373.193,923 491.681,064	145	373.193,685 491.682,925	1.876
145	373.193,685 491.682,925	146	373.196,781 491.683,322	3.121	146	373.196,781 491.683,322	147	373.249,98 491.691,011	53.752	147	373.249,98 491.691,011	148	373.252,983 491.722,898	32.027
148	373.252,983 491.722,898	149	373.242,587 491.735,453	16.301	149	373.242,587 491.735,453	150	373.237,986 491.753,007	18.147	150	373.237,986 491.753,007	151	373.238,465 491.767,114	14.116
151	373.238,465 491.767,114	152	373.250,339 491.813,486	47.867	152	373.250,339 491.813,486	153	373.255,566 491.829,857	17.186	153	373.255,566 491.829,857	154	373.261,141 491.840,614	12.116
154	373.261,141 491.840,614	155	373.267,997 491.866,798	27.067	155	373.267,997 491.866,798	156	373.273,112 491.901,628	35.203	156	373.273,112 491.901,628	157	373.278,023 491.944,634	43.286
157	373.278,023 491.944,634	158	373.285,463 491.962,101	18.985	158	373.285,463 491.962,101	159	373.293,551 491.974,085	14.458	159	373.293,551 491.974,085	160	373.301,999 491.992,173	19.964
160	373.301,999 491.992,173	161	373.299,868 491.996,149	4.511	161	373.299,868 491.996,149	162	373.301,311 492.001,058	5.116	162	373.301,311 492.001,058	163	373.303,87 492.003,449	3.502
163	373.303,87 492.003,449	164	373.309,678 492.010,066	8.805	164	373.309,678 492.010,066	165	373.313,34 492.012,16	4.218	165	373.313,34 492.012,16	166	373.315,572 492.018,515	6.735
166	373.315,572 492.018,515	167	373.311,879 492.030,551	12.59	167	373.311,879 492.030,551	168	373.311,144 492.049,686	19.149	168	373.311,144 492.049,686	169	373.311,012 492.059,646	9.961
169	373.311,012 492.059,646	170	373.316,479 492.080,414	21.475	170	373.316,479 492.080,414	171	373.313,176 492.091,305	11.381	171	373.313,176 492.091,305	172	373.313,555 492.092,526	1.279
172	373.313,555 492.092,526	173	373.272,095 492.113,896	46.644	173	373.272,095 492.113,896	174	373.278,412 492.101,282	14.107	174	373.278,412 492.101,282	175	373.276,379 492.077,841	23.529
175	373.276,379 492.077,841	176	373.278,033 492.070,56	7.466	176	373.278,033 492.070,56	177	373.273,185 492.062,757	9.187	177	373.273,185 492.062,757	178	373.258,63 492.038,237	28.514
178	373.258,63 492.038,237	179	373.239,759 492.009,679	34.23	179	373.239,759 492.009,679	180	373.197,198 492.036,286	50.193	180	373.197,198 492.036,286	181	373.226,025 492.083,12	54.995
181	373.226,025 492.083,12	182	373.178,52 492.114,234	56.788	182	373.178,52 492.114,234	183	373.161,526 492.123,654	19.43	183	373.161,526 492.123,654	184	373.145,652 492.135,088	19.563
184	373.145,652 492.135,088	185	373.119,69 492.157,781	34.481	185	373.119,69 492.157,781	186	373.095,44 492.180,429	33.182	186	373.095,44 492.180,429	187	373.055,731 492.227,757	61.779
187	373.055,731 492.227,757	1	372.994,3 492.278,454	79.649										

** Lungimile segmentelor sunt determinate în planul de proiecție Stereo 70 și sunt rotunjite la 1 milimetru.

*** Distanța dintre puncte este formată din segmente cumulate ce sunt mai mici decât valoarea 1 milimetru.

**DATE DESPRE IMOBILUL NR. 6904**

Oficiul de Cadastru și Publicitate Imobiliară ALBA
Biroul de Cadastru și Publicitate Imobiliară Alba Iulia

A. Partea I. Descrierea imobilului

TEREN Extravilan

Adresa: Jud. Alba

Nr. Crt	Nr cadastral Nr. topografic	Suprafața* (mp)	Observații / Referințe
A1	70942	146	Sector cadastral:68 Teren neimprijmit;

Construcții

Crt	Nr cadastral Nr. topografic	Adresa	Observații / Referințe
A1.1	70942-C1	Jud. Alba	Nr. niveluri:1; S. construita la sol:140 mp; LEA 220 kV SC DC MINTIA - ALBA IULIA, stalp nr.163, metal, 1963

B. Partea II. Proprietari și acte

Inscrieri privitoare la dreptul de proprietate și alte drepturi reale		Referințe
3288 / 06/02/2013		
Act Administrativ nr. 1, din 29/06/2004 emis de Ministerul Economiei și Comerțului (act normativ nr. 1184/30-11-2011 emis de Guvernul României; act normativ nr. 123/16-07-2012 emis de Parlamentul României; act normativ nr. 1705/21-12-2006 emis de Guvernul României; act administrativ nr. 6/28-03-2012 emis de Ministerul Economiei, Comerțului și Mediului de Afaceri);		
B1	Intabulare, drept de PROPRIETATE, dobândit prin Lege, cota actuala 1/1 1) STATUL ROMÂN - PROPRIETATE PUBLICĂ, CIF:999999999999	A1, A1.1
B2	Intabulare, drept de CONCESIUNE pe durata de 49 ani 1) COMPANIA NATIONALA DE TRANSPORT AL ENERGIEI ELECTRICE TRANSELECTRICA SA, CIF: 13328043	A1, A1.1
10289 / 04/04/2013		
Act Administrativ nr. adresa din 28.03.2013, din 28/03/2013 emis de SC TOPO SERVICE S.A. (încheiere de nr. 3288/2013 emisă de BCPI Alba Iulia, contract de concesiune nr.1/2004[NOTARE]);		
B3	Se îndreaptă eroarea materială strecurată odată cu încrierea înch. 3288/2013 de sub C1 în sensul că se modifică CIF-ul din 13408690 în 13328043 conform contractului de concesiune nr.1/2004.	A1, A1.1

C. Partea III. SARCINI .

Inscrieri privind dezmembramentele dreptului de proprietate, drepturi reale de garanție și sarcini	Referințe
NU SUNT	

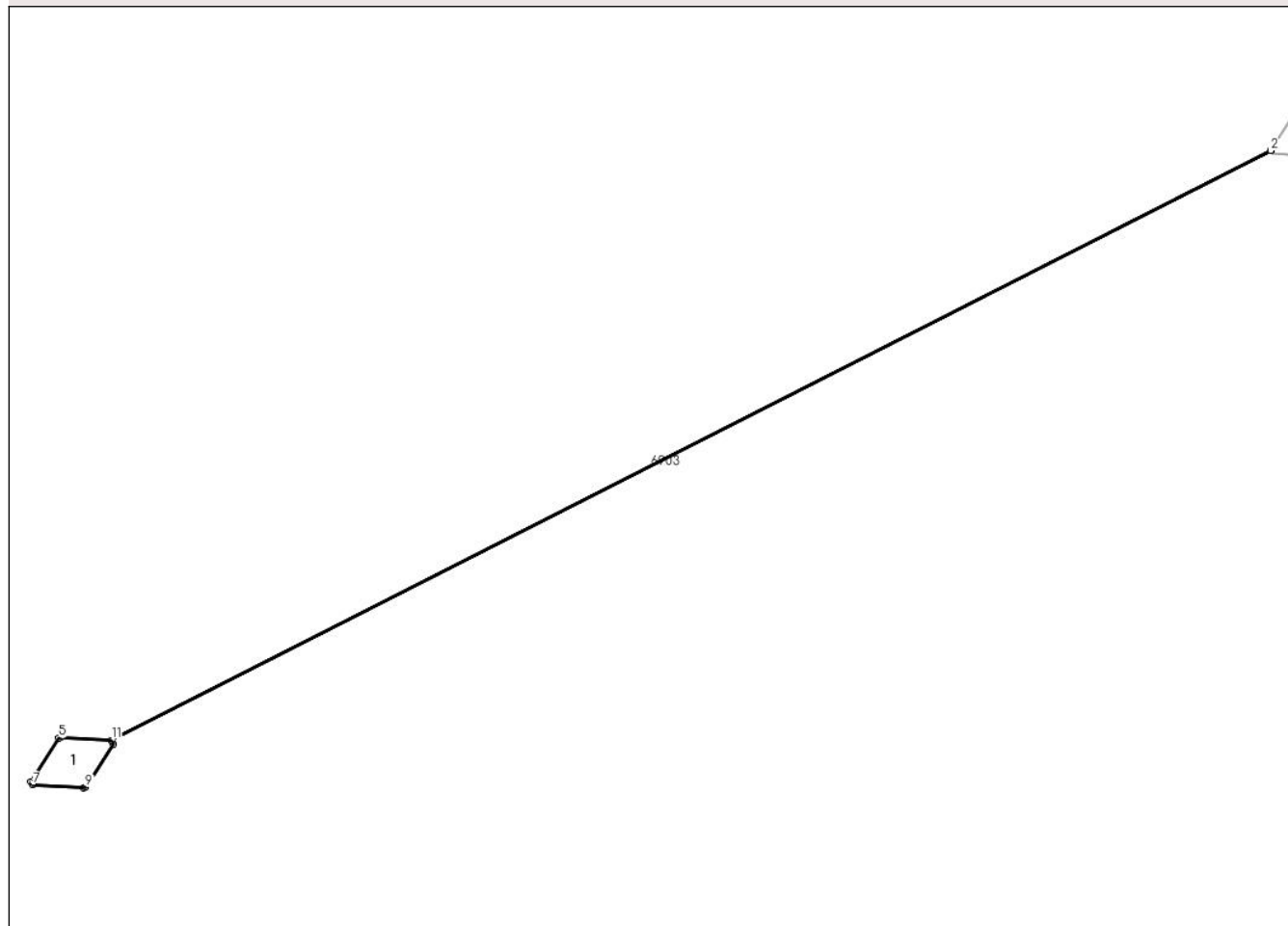
Anexa Nr. 1 La Partea I

Teren

Nr cadastral	Suprafața (mp)*	Observații / Referințe
70942	146	

* Suprafața este determinată în planul de proiecție Stereo 70.

DETALII LINIARE IMOBIL



Date referitoare la teren

Crt	Categorie folosință	Intra vilan	Suprafața (mp)	Tarla	Parcelă	Nr. topo	Observații / Referințe
1	curți constructii	NU	146	-	-	-	Teren cu stalp LEA

Date referitoare la construcții

Crt	Număr	Destinație construcție	Supraf. (mp)	Situație juridică	Observații / Referințe
A1.1	70942-C1	construcții industriale și edilitare	140	Cu acte	Nr. niveluri:1; S. construită la sol:140 mp; LEA 220 kV SC DC MINTIA - ALBA IULIA, stalp nr. 163, metal, 1963

Lungime Segmente

1) Valorile lungimilor segmentelor sunt obținute din proiecție în plan.

Punct început	X / Y	Punct sfârșit	X / Y	Lungime segment (** (m)
1	372.757,204 492.261,262	2	372.757,195 492.261,28	0.02
2	372.757,195 492.261,28	3	372.495,72 492.128,311	293.343
3	372.495,72 492.128,311	4	372.484,21 492.128,998	11.53

Punct început	X / Y	Punct sfârșit	X / Y	Lungime segment (** (m)
4	372.484,21 492.128,998	5	372.483,86 492.128,803	0.401
5	372.483,86 492.128,803	6	372.477,514 492.118,956	11.715
6	372.477,514 492.118,956	7	372.477,894 492.118,225	0.824
7	372.477,894 492.118,225	8	372.489,45 492.117,563	11.575
8	372.489,45 492.117,563	9	372.489,84 492.117,79	0.451
9	372.489,84 492.117,79	10	372.496,148 492.127,495	11.575
10	372.496,148 492.127,495	11	372.495,729 492.128,293	0.901
11	372.495,729 492.128,293	1	372.757,204 492.261,262	293.342

** Lungimile segmentelor sunt determinate în planul de proiecție Stereo 70 și sunt rotunjite la 1 milimetru.

*** Distanța dintre puncte este formată din segmente cumulate ce sunt mai mici decât valoarea 1 milimetru.

**DATE DESPRE IMOBILUL NR. 6905**

Oficiul de Cadastru și Publicitate Imobiliară ALBA
Biroul de Cadastru și Publicitate Imobiliară Alba Iulia

A. Partea I. Descrierea imobilului

TEREN Extravilan

Adresa: Jud. Alba

Nr. Crt	Nr cadastral Nr. topografic	Suprafața* (mp)	Observații / Referințe
A1	70928	142	Sector cadastral:68 Teren neimprijmit;

Construcții

Crt	Nr cadastral Nr. topografic	Adresa	Observații / Referințe
A1.1	70928-C1	Jud. Alba	Nr. niveluri:1; S. construita la sol:139 mp; LEA 220 kV SC DC MINTIA - ALBA IULIA, stalp nr.164, metal, 1963

B. Partea II. Proprietari și acte

Inscrieri privitoare la dreptul de proprietate și alte drepturi reale		Referințe
3289 / 06/02/2013		
Act Normativ nr. 1184, din 30/11/2011 emis de Guvernul Romaniei (act administrativ nr. 1/29-06-2004 emis de Ministerul Economiei si Comertului; act normativ nr. 123/16-07-2012 emis de Parlamentul Romaniei; act normativ nr. 1705/21-12-2006 emis de Guvernul Romaniei; act administrativ nr. 6/28-03-2012 emis de Ministerul Economiei, Comertului si Mediului de Afaceri);		
B1	Intabulare, drept de PROPRIETATE, dobandit prin Lege, cota actuala 1/1 1) STATUL ROMÂN - PROPRIETATE PUBLICĂ, CIF:9999999999999	A1, A1.1
B2	Intabulare, drept de CONCESIUNEpe durata de 49 ani, cota actuala 1/1, cota initiala 1/1 1) COMPANIA NATIONALA DE TRANSPORT AL ENERGIEI ELECTRICE TRANSELECTRICA SA, CIF: 13328043	A1, A1.1
10291 / 04/04/2013		
Act Administrativ nr. adresa din data de, din 28/03/2013 emis de SC TOPO SERVICE S.A. (Încheierea c.f 3289/2013 emisă de BCPI Alba[NOTARE]);		
B3	Se îndreaptă eroarea materială strecurată odată cu înscrierea înch nr 3289/2013 , în sensul că : se modifică CIF-ul concesionarului de sub C1 din 13408690 în 13328043	A1, A1.1

C. Partea III. SARCINI .

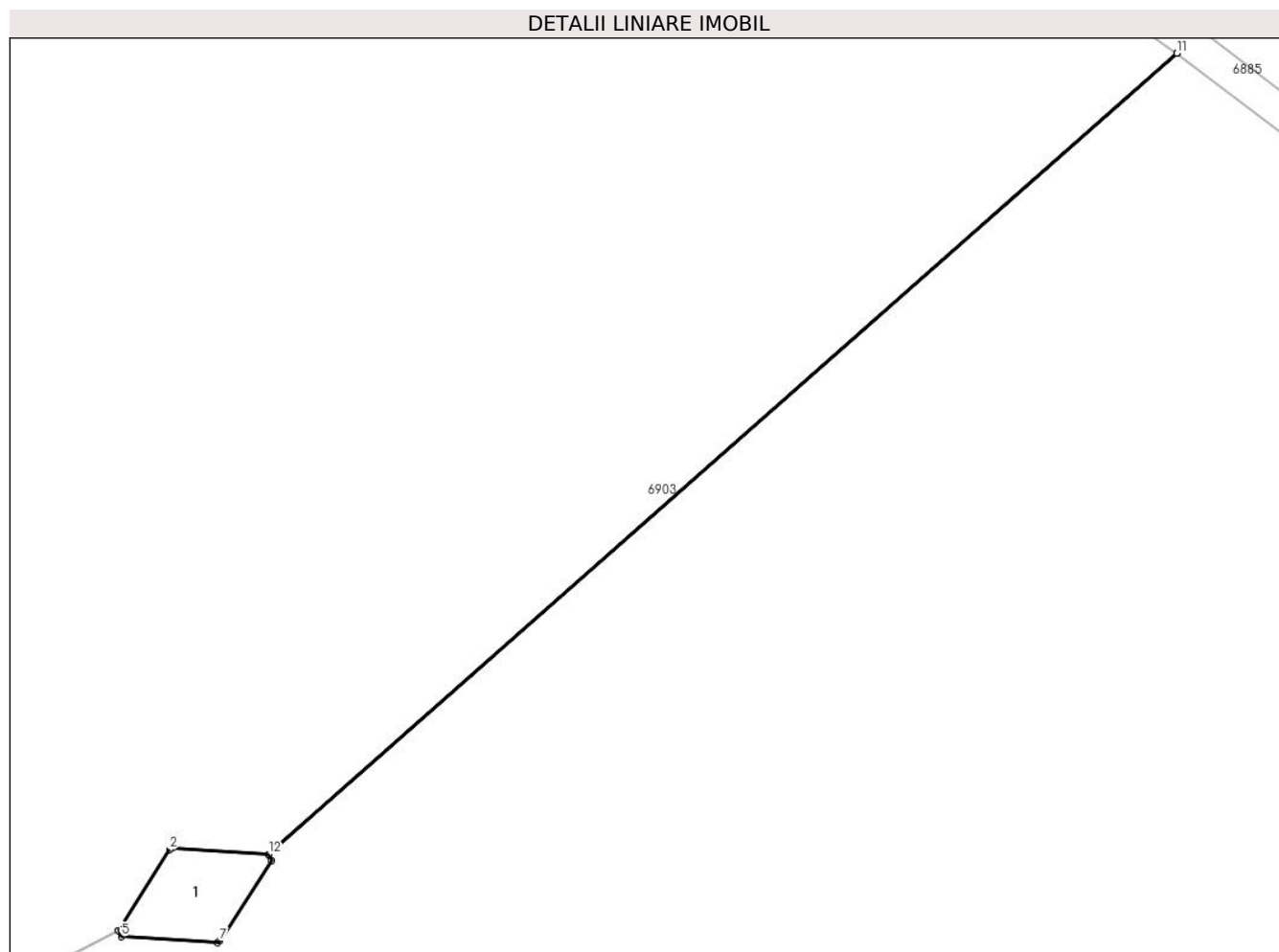
Inscrieri privind dezmembramentele dreptului de proprietate, drepturi reale de garanție și sarcini	Referințe
NU SUNT	

Anexa Nr. 1 La Partea I

Teren

Nr cadastral	Suprafața (mp)*	Observații / Referințe
70928	142	

* Suprafața este determinată în planul de proiecție Stereo 70.



Date referitoare la teren

Crt	Categorie folosință	Intra vilan	Suprafața (mp)	Tarla	Parcelă	Nr. topo	Observații / Referințe
1	curți constructii	NU	142	-	-	-	Teren cu stalp LEA

Date referitoare la construcții

Crt	Număr	Destinație construcție	Supraf. (mp)	Situație juridică	Observații / Referințe
A1.1	70928-C1	construcții industriale și edilitare	139	Cu acte	Nr. niveluri:1; S. construită la sol:139 mp; LEA 220 kV SC DC MINTIA - ALBA IULIA, stalp nr. 164, metal, 1963

Lungime Segmente

1) Valorile lungimilor segmentelor sunt obținute din proiecție în plan.

Punct început	X / Y	Punct sfârșit	X / Y	Lungime segment (** (m))
1	372.763,754 492.271,294	2	372.763,357 492.271,047	0.468
2	372.763,357 492.271,047	3	372.757,195 492.261,28	11.548
3	372.757,195 492.261,28	4	372.757,204 492.261,262	0.02

Punct început	X / Y	Punct sfârșit	X / Y	Lungime segment (** (m)
4	372.757,204 492.261,262	5	372.757,543 492.260,578	0.764
5	372.757,543 492.260,578	6	372.769,121 492.259,811	11.603
6	372.769,121 492.259,811	7	372.769,448 492.260,065	0.414
7	372.769,448 492.260,065	8	372.775,713 492.269,71	11.501
8	372.775,713 492.269,71	9	372.775,342 492.270,453	0.831
9	372.775,342 492.270,453	10	372.884,979 492.367,102	146.155
10	372.884,979 492.367,102	11	372.884,963 492.367,114	0.02
11	372.884,963 492.367,114	12	372.775,333 492.270,471	146.146
12	372.775,333 492.270,471	1	372.763,754 492.271,294	11.608

** Lungimile segmentelor sunt determinate în planul de proiecție Stereo 70 și sunt rotunjite la 1 milimetru.

*** Distanța dintre puncte este formată din segmente cumulate ce sunt mai mici decât valoarea 1 milimetru.

**DATE DESPRE IMOBILUL NR. 6906**

Oficiul de Cadastru și Publicitate Imobiliară ALBA
Biroul de Cadastru și Publicitate Imobiliară Alba Iulia

A. Partea I. Descrierea imobilului

TEREN Extravilan

Adresa: Jud. Alba

Nr. Crt	Nr cadastral Nr. topografic	Suprafața* (mp)	Observații / Referințe
A1	70939	142	Sector cadastral:68 Teren neimprijmit;

Construcții

Crt	Nr cadastral Nr. topografic	Adresa	Observații / Referințe
A1.1	70939-C1	Jud. Alba	Nr. niveluri:1; S. construita la sol:140 mp; LEA 220 kV SC DC MINTIA - ALBA IULIA, stalp nr.165, metal, 1963

B. Partea II. Proprietari și acte

Inscrieri privitoare la dreptul de proprietate și alte drepturi reale		Referințe
3292 / 06/02/2013		
Act Normativ nr. 1184, din 30/11/2011 emis de Guvernul Romaniei (act administrativ nr. 1/29-06-2004 emis de Ministerul Economiei si Comertului; act normativ nr. 123/16-07-2012 emis de Parlamentul Romaniei; act normativ nr. 1705/21-12-2006 emis de Guvernul Romaniei; act administrativ nr. 6/28-03-2012 emis de Ministerul Economiei, Comertului si Mediului de Afaceri;);		
B1	Intabulare, drept de PROPRIETATE, dobandit prin Lege, cota actuala 1/1 1) STATUL ROMÂN-PROPRIETATE PUBLICĂ, CIF:9999999999999	A1, A1.1
B2	Intabulare, drept de CONCESIUNEpe durata de 49 ani 1) COMPANIA NATIONALA DE TRANSPORT AL ENERGIEI ELECTRICE TRANSELECTRICA SA, CIF: 13328043	A1, A1.1
10293 / 04/04/2013		
Act Administrativ nr. cerere, din 28/03/2013 emis de SC TOPO SERVICE S.A. (Incheierea nr.3292/2013 emis de BCPI Alba Iulia,contract de concesiune nr.1/2004[NOTARE]);		
B3	Se indreapta eroarea materiala strecurata odata cu efectuarea incheierii 3292/2013 in sensul ca, se modifica codul unic de inregistrare a concesionarului de sub C1 din 13408690 in 13328043, conform contractului de concesiune nr.1/2004.	A1, A1.1

C. Partea III. SARCINI .

Inscrieri privind dezmembramintele dreptului de proprietate, drepturi reale de garanție și sarcini	Referințe
NU SUNT	

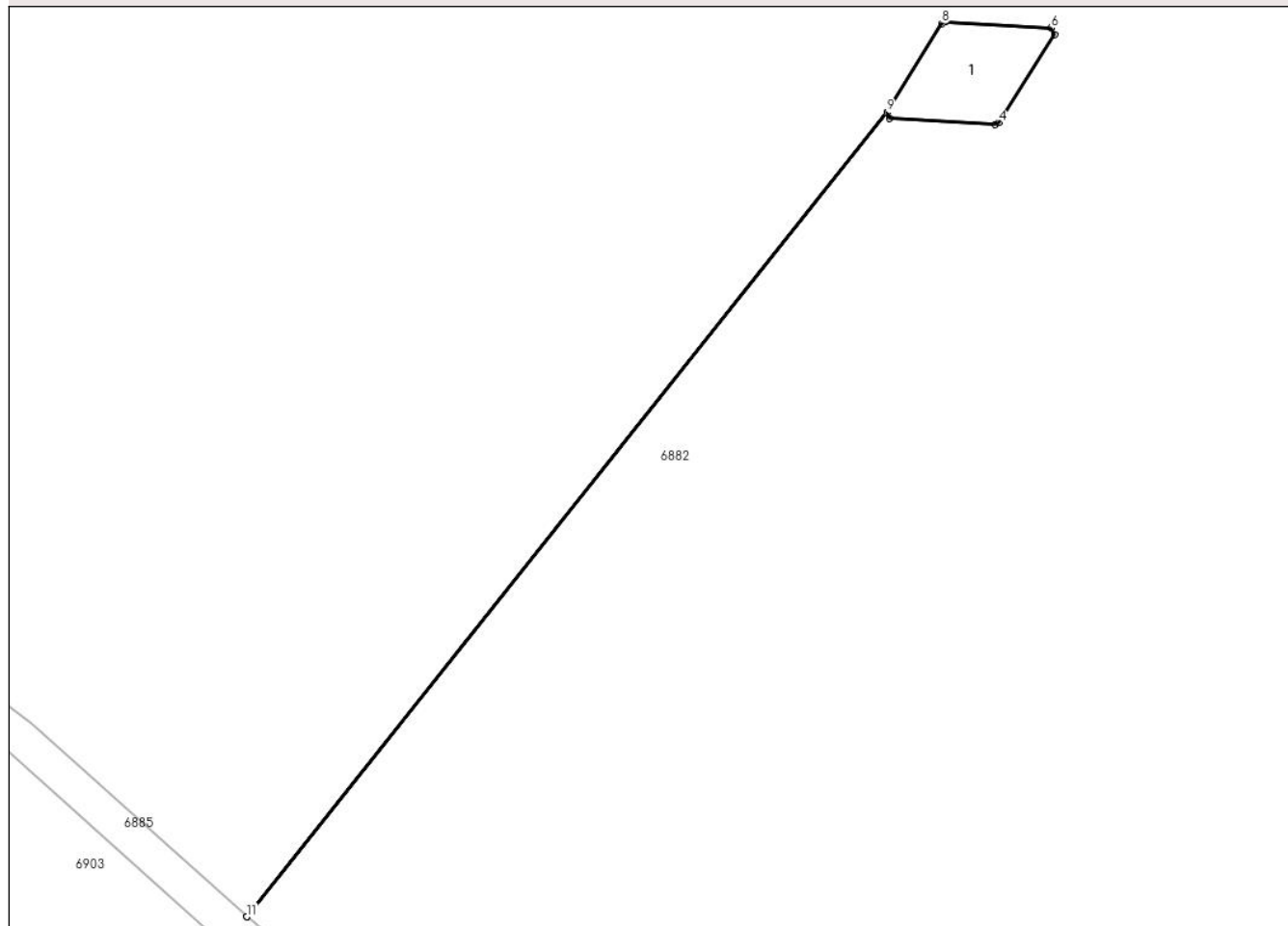
Anexa Nr. 1 La Partea I

Teren

Nr cadastral	Suprafața (mp)*	Observații / Referințe
70939	142	

* Suprafața este determinată în planul de proiecție Stereo 70.

DETALII LINIARE IMOBIL



Date referitoare la teren

Crt	Categorie folosință	Intravilan	Suprafața (mp)	Tarla	Parcelă	Nr. topo	Observații / Referințe
1	curți constructii	NU	142	-	-	-	Teren cu stalp LEA

Date referitoare la construcții

Crt	Număr	Destinație construcție	Supraf. (mp)	Situație juridică	Observații / Referințe
A1.1	70939-C1	construcții industriale și edilitare	140	Cu acte	Nr. niveluri:1; S. construită la sol:140 mp; LEA 220 kV SC DC MINTIA - ALBA IULIA, stalp nr. 165, metal, 1963

Lungime Segmente

1) Valorile lungimilor segmentelor sunt obținute din proiecție în plan.

Punct început	X / Y	Punct sfârșit	X / Y	Lungime segment (** (m)
1	373.030,913 492.400,482	2	373.031,194 492.399,795	0.742
2	373.031,194 492.399,795	3	373.042,877 492.399,148	11.701
3	373.042,877 492.399,148	4	373.043,257 492.399,368	0.439

Punct început	X / Y	Punct sfârșit	X / Y	Lungime segment (** (m)
4	373.043,257 492.399,368	5	373.049,466 492.409,066	11.515
5	373.049,466 492.409,066	6	373.049,082 492.409,856	0.878
6	373.049,082 492.409,856	7	373.037,384 492.410,515	11.717
7	373.037,384 492.410,515	8	373.037,004 492.410,321	0.427
8	373.037,004 492.410,321	9	373.030,905 492.400,5	11.561
9	373.030,905 492.400,5	10	372.960,124 492.311,611	113.628
10	372.960,124 492.311,611	11	372.960,139 492.311,598	0.02
11	372.960,139 492.311,598	1	373.030,913 492.400,482	113.619

** Lungimile segmentelor sunt determinate în planul de proiecție Stereo 70 și sunt rotunjite la 1 milimetru.

*** Distanța dintre puncte este formată din segmente cumulate ce sunt mai mici decât valoarea 1 milimetru.

**DATE DESPRE IMOBILUL NR. 6907**

Oficiul de Cadastru și Publicitate Imobiliară ALBA
Biroul de Cadastru și Publicitate Imobiliară Alba Iulia

A. Partea I. Descrierea imobilului

TEREN Extravilan

Adresa: Jud. Alba

Nr. Crt	Nr cadastral Nr. topografic	Suprafața* (mp)	Observații / Referințe
A1	75609	5.000	Sector cadastral:68 Teren neimprijmit;

Construcții

Crt	Nr cadastral Nr. topografic	Adresa	Observații / Referințe
A1.1	75609-C1	Jud. Alba	Nr. niveluri:1; S. construita la sol:102 mp; S. construita desfasurata:102 mp; STANA, P, Sc=Sd=102mp

B. Partea II. Proprietari și acte

Inscrieri privitoare la dreptul de proprietate și alte drepturi reale		Referințe
51816 / 30/07/2021		
Act Administrativ nr. 5811, din 18/08/2021 emis de Primaria Sibot (act administrativ nr 45 din 22.06.2021, emis de CONSILIUL LOCAL AL COMUNEI SIBOT;inscris sub semnatura privata nr Cerere de receptie din 26.07.2021, emis de RUSAN NICOLAE VLAD;inscris sub semnatura privata nr Memoriu tehnic - Completare din 31.08.2021, emis de Rusan Nicolae Vlad;inscris sub semnatura privata nr Declaratie din 27.07.2021, emis de RUSAN NICOLAE VLAD);		
B1	imobilul de sub A1 se identifica cu parte din nr.top. 1526 inscris in Cf 26 Sibot. Asupra imobilului de sub A1 se noteaza constructia cu destinatia stână	A1, A1.1
B2	Intabulare, drept de PROPRIETATE, dobandit prin Lege, cota actuala 1/1 1) COMUNA ȘIBOT-DOMENIUL PUBLIC, CIF:4562354	A1, A1.1

C. Partea III. SARCINI .

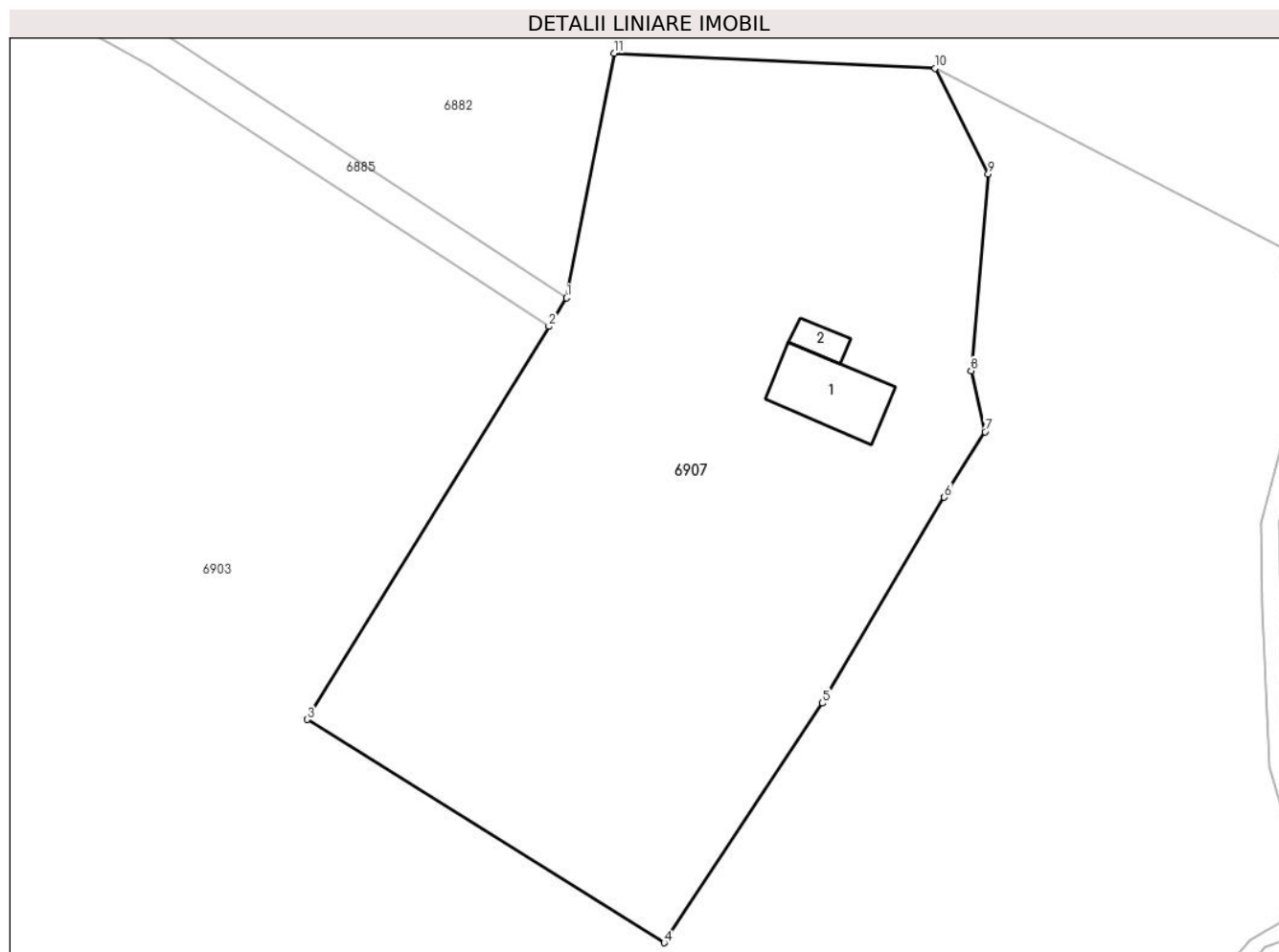
Inscrieri privind dezmembramintele dreptului de proprietate, drepturi reale de garanție și sarcini	Referințe
NU SUNT	

Anexa Nr. 1 La Partea I

Teren

Nr cadastral	Suprafața (mp)*	Observații / Referințe
75609	5.000	

* Suprafața este determinată în planul de proiecție Stereo 70.



Date referitoare la teren

Crt	Categorie folosință	Intravilan	Suprafața (mp)	Tarla	Parcelă	Nr. topo	Observații / Referințe
1	pasune	NU	4.877	-	-	-	
2	curți construcții	NU	123	-	-	-	

Date referitoare la construcții

Crt	Număr	Destinație construcție	Supraf. (mp)	Situație juridică	Observații / Referințe
A1.1	75609-C1	construcții de locuințe	102	Cu acte	Nr. niveluri:1; S. construita la sol:102 mp; S. construita desfasurata:102 mp; STANA, P, Sc=Sd=102mp
A1.2	75609-C2	construcții anexa	21	Fara acte	Nr. niveluri:1; S. construita la sol:21 mp; S. construita desfasurata:21 mp; ANEXA - Constructie fara acte, P, Sc=Sd=21mp

Lungime Segmente

1) Valorile lungimilor segmentelor sunt obținute din proiecție în plan.

Punct început	X / Y	Punct sfârșit	X / Y	Lungime segment (** (m)
1	373.228,123 492.086,528	2	373.226,025 492.083,12	4.001

Punct început	X / Y	Punct sfârșit	X / Y	Lungime segment (** (m)
2	373.226,025 492.083,12	3	373.197,198 492.036,286	54.995
3	373.197,198 492.036,286	4	373.239,759 492.009,679	50.193
4	373.239,759 492.009,679	5	373.258,63 492.038,237	34.23
5	373.258,63 492.038,237	6	373.273,185 492.062,757	28.514
6	373.273,185 492.062,757	7	373.278,033 492.070,56	9.187
7	373.278,033 492.070,56	8	373.276,379 492.077,841	7.466
8	373.276,379 492.077,841	9	373.278,412 492.101,282	23.529
9	373.278,412 492.101,282	10	373.272,095 492.113,896	14.107
10	373.272,095 492.113,896	11	373.233,823 492.115,676	38.314
11	373.233,823 492.115,676	1	373.228,123 492.086,528	29.7

** Lungimile segmentelor sunt determinate în planul de proiecție Stereo 70 și sunt rotunjite la 1 milimetru.

*** Distanța dintre puncte este formată din segmente cumulate ce sunt mai mici decât valoarea 1 milimetru.

**DATE DESPRE IMOBILUL NR. 6908**

Oficiul de Cadastru și Publicitate Imobiliară ALBA
Biroul de Cadastru și Publicitate Imobiliară Alba Iulia

A. Partea I. Descrierea imobilului

TEREN Extravilan

Adresa: Jud. Alba

Nr. Crt	Nr cadastral Nr. topografic	Suprafața* (mp)	Observații / Referințe
A1	75611	426.529	Sector cadastral:68 Teren neimprejmuit;

B. Partea II. Proprietari și acte

Inscrieri privitoare la dreptul de proprietate și alte drepturi reale		Referințe
52172 / 02/08/2021		
Act Administrativ nr. 45, din 22/06/2021 emis de CONSILIUL LOCAL AL COMUNEI SIBOT (act administrativ nr 5811 din 18.08.2021, emis de Primaria Sibot);		
B1	Intabulare, drept de PROPRIETATE, dobandit prin Lege, cota actuala 1/1 1) COMUNA ȘIBOT-DOMENIUL PUBLIC, CIF:999999999999	A1

C. Partea III. SARCINI .

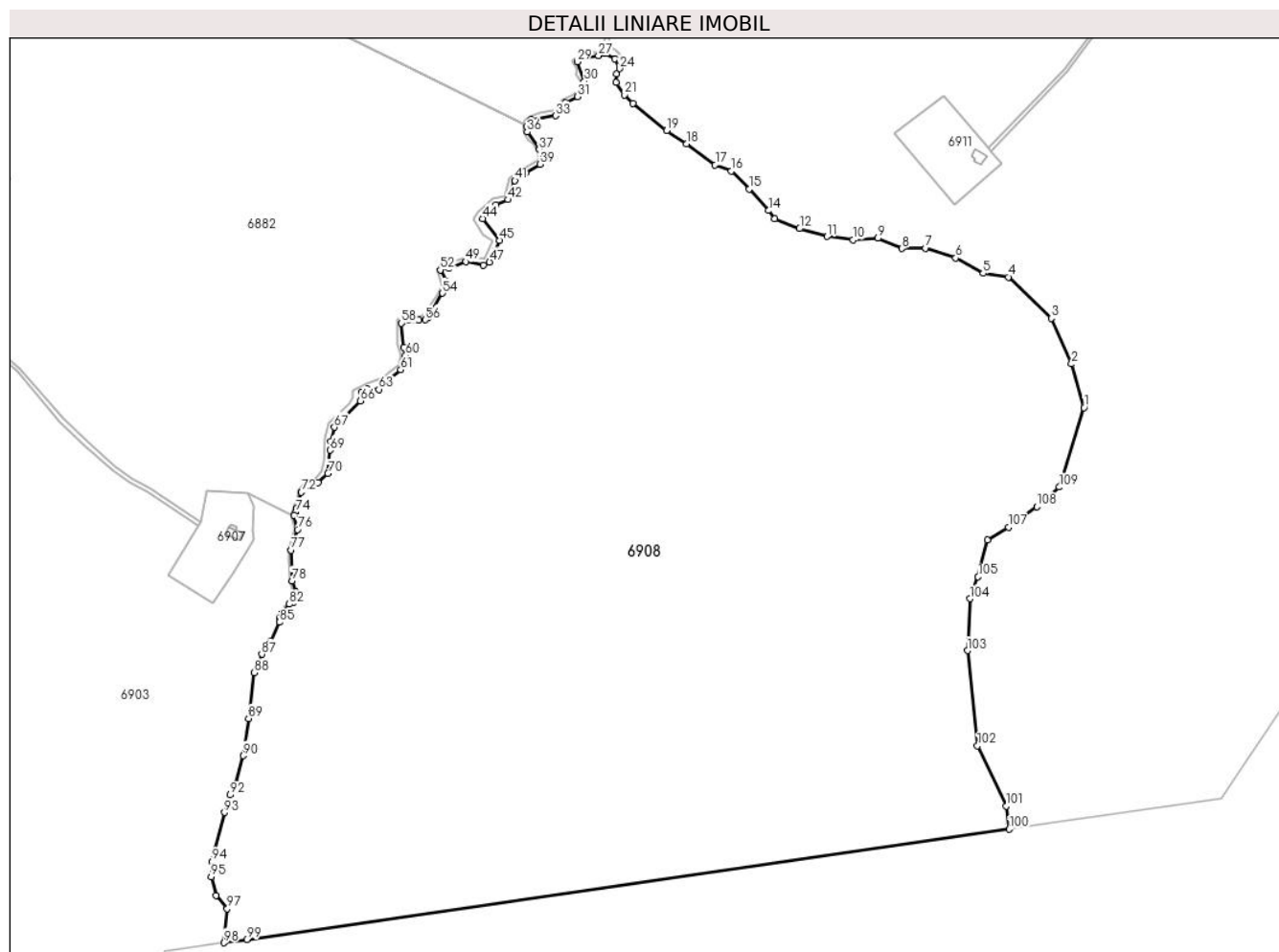
Inscrieri privind dezmembramintele dreptului de proprietate, drepturi reale de garanție și sarcini	Referințe
NU SUNT	

Anexa Nr. 1 La Partea I

Teren

Nr cadastral	Suprafața (mp)*	Observații / Referințe
75611	426.529	

* Suprafața este determinată în planul de proiecție Stereo 70.



Date referitoare la teren

Crt	Categorie folosință	Intravilan	Suprafața (mp)	Tarla	Parcelă	Nr. topo	Observații / Referințe
1	pasune	NU	423.800	-	-	-	nr. cad 1774
2	pasune	NU	239	-	-	-	Tufis nr. cad 1770/1
3	pasune	NU	1.498	-	-	-	Tufis nr. cad 1770/3
4	pasune	NU	524	-	-	-	Tufis nr. cad. 1770/6
5	pasune	NU	468	-	-	-	Tufis nr.cad 1770/7

Lungime Segmente

1) Valorile lungimilor segmentelor sunt obținute din proiecție în plan.

Punct început	X / Y	Punct sfârșit	X / Y	Lungime segment	Punct început	X / Y	Punct sfârșit	X / Y	Lungime segment	Punct început	X / Y	Punct sfârșit	X / Y	Lungime segment
1	374.058,454 492.193,659	2	374.046,59 492.234,752	42.77 1	2	374.046,59 492.234,752	3	374.027,623 492.277,706	46.95 5	3	374.027,623 492.277,706	4	373.987,291 492.316,353	55.85 9
4	373.987,291 492.316,353	5	373.963,458 492.319,79	24.07 9	5	373.963,458 492.319,79	6	373.937,681 492.334,177	29.52	6	373.937,681 492.334,177	7	373.909,507 492.343,419	29.65 1
7	373.909,507 492.343,419	8	373.887,287 492.343,154	22.22 2	8	373.887,287 492.343,154	9	373.864,612 492.352,743	24.61 9	9	373.864,612 492.352,743	10	373.841,337 492.351,268	23.32 2

Punct început	X / Y	Punct sfârșit	X / Y	Lungime segment	Punct început	X / Y	Punct sfârșit	X / Y	Lungime segment	Punct început	X / Y	Punct sfârșit	X / Y	Lungime segment
10	373.841,337 492.351,268	11	373.816,851 492.354,408	24.687	11	373.816,851 492.354,408	12	373.791,047 492.361,83	26.85	12	373.791,047 492.361,83	13	373.767,415 492.370,961	25.334
13	373.767,415 492.370,961	14	373.761,906 492.378,809	9.589	14	373.761,906 492.378,809	15	373.743,477 492.398,867	27.239	15	373.743,477 492.398,867	16	373.726,954 492.415,862	23.704
16	373.726,954 492.415,862	17	373.711,694 492.421,86	16.396	17	373.711,694 492.421,86	18	373.684,85 492.441,511	33.268	18	373.684,85 492.441,511	19	373.665,932 492.453,824	22.573
19	373.665,932 492.453,824	20	373.634,45 492.479,379	40.548	20	373.634,45 492.479,379	21	373.626,525 492.487,404	11.279	21	373.626,525 492.487,404	22	373.618,613 492.499,204	14.207
22	373.618,613 492.499,204	23	373.619,01 492.507,009	7.815	23	373.619,01 492.507,009	24	373.621,965 492.512,178	5.954	24	373.621,965 492.512,178	25	373.617,098 492.521,313	10.35
25	373.617,098 492.521,313	26	373.607,742 492.526,614	10.752	26	373.607,742 492.526,614	27	373.602,042 492.524,443	6.1	27	373.602,042 492.524,443	28	373.588,968 492.522,846	13.171
28	373.588,968 492.522,846	29	373.581,963 492.518,621	8.181	29	373.581,963 492.518,621	30	373.588,639 492.500,11	19.678	30	373.588,639 492.500,11	31	373.582,444 492.485,931	15.472
31	373.582,444 492.485,931	32	373.570,634 492.480,239	13.11	32	373.570,634 492.480,239	33	373.561,683 492.467,837	15.295	33	373.561,683 492.467,837	34	373.538,412 492.463,926	23.597
34	373.538,412 492.463,926	35	373.534,56 492.457,891	7.16	35	373.534,56 492.457,891	36	373.534,98 492.452,657	5.25	36	373.534,98 492.452,657	37	373.546,438 492.436,127	20.113
37	373.546,438 492.436,127	38	373.549,947 492.427,523	9.292	38	373.549,947 492.427,523	39	373.546,902 492.422,274	6.068	39	373.546,902 492.422,274	40	373.533,397 492.414,387	15.639
40	373.533,397 492.414,387	41	373.523,411 492.406,948	12.453	41	373.523,411 492.406,948	42	373.517,021 492.389,016	19.036	42	373.517,021 492.389,016	43	373.505,681 492.384,344	12.265
43	373.505,681 492.384,344	44	373.493,089 492.371,305	18.127	44	373.493,089 492.371,305	45	373.508,788 492.350,897	25.748	45	373.508,788 492.350,897	46	373.505,216 492.341,139	10.391
46	373.505,216 492.341,139	47	373.499,571 492.330,46	12.079	47	373.499,571 492.330,46	48	373.493,975 492.327,647	6.264	48	373.493,975 492.327,647	49	373.477,42 492.330,867	16.865
49	373.477,42 492.330,867	50	373.461,155 492.324,546	17.45	50	373.461,155 492.324,546	51	373.457,094 492.326,55	4.528	51	373.457,094 492.326,55	52	373.453,308 492.323,004	5.188
52	373.453,308 492.323,004	53	373.459,245 492.312,302	12.239	53	373.459,245 492.312,302	54	373.455,43 492.301,247	11.695	54	373.455,43 492.301,247	55	373.441,924 492.278,706	26.277
55	373.441,924 492.278,706	56	373.439,2 492.276,194	3.706	56	373.439,2 492.276,194	57	373.432,926 492.276,063	6.276	57	373.432,926 492.276,063	58	373.416,784 492.273,004	16.428
58	373.416,784 492.273,004	59	373.418,774 492.250,512	22.58	59	373.418,774 492.250,512	60	373.420,749 492.242,859	7.904	60	373.420,749 492.242,859	61	373.416,161 492.229,272	14.34
61	373.416,161 492.229,272	62	373.403,073 492.218,614	16.879	62	373.403,073 492.218,614	63	373.395,558 492.210,75	10.878	63	373.395,558 492.210,75	64	373.385,137 492.211,135	10.428
64	373.385,137 492.211,135	65	373.378,956 492.208,387	6.765	65	373.378,956 492.208,387	66	373.378,302 492.200,078	8.335	66	373.378,302 492.200,078	67	373.353,653 492.175,289	34.957
67	373.353,653 492.175,289	68	373.350,25 492.161,824	13.888	68	373.350,25 492.161,824	69	373.349,759 492.153,705	8.134	69	373.349,759 492.153,705	70	373.347,639 492.131,861	21.947
70	373.347,639 492.131,861	71	373.338,641 492.123,174	12.507	71	373.338,641 492.123,174	72	373.322,619 492.114,176	18.376	72	373.322,619 492.114,176	73	373.318,832 492.099,627	15.034
73	373.318,832 492.099,627	74	373.317,306 492.095,398	4.496	74	373.317,306 492.095,398	75	373.315,723 492.092,417	3.375	75	373.315,723 492.092,417	76	373.319,045 492.079,142	13.685
76	373.319,045 492.079,142	77	373.313,152 492.059,821	20.199	77	373.313,152 492.059,821	78	373.313,842 492.031,056	28.773	78	373.313,842 492.031,056	79	373.317,547 492.020,826	10.881
79	373.317,547 492.020,826	80	373.317,745 492.015,591	5.238	80	373.317,745 492.015,591	81	373.315,337 492.010,56	5.578	81	373.315,337 492.010,56	82	373.311,319 492.009,117	4.269
82	373.311,319 492.009,117	83	373.305,116 492.000,886	10.307	83	373.305,116 492.000,886	84	373.302,113 491.995,849	5.864	84	373.302,113 491.995,849	85	373.301,999 491.992,173	3.678
85	373.301,999 491.992,173	86	373.293,551 491.974,085	19.964	86	373.293,551 491.974,085	87	373.285,463 491.962,101	14.458	87	373.285,463 491.962,101	88	373.278,023 491.944,634	18.985
88	373.278,023 491.944,634	89	373.273,112 491.901,628	43.286	89	373.273,112 491.901,628	90	373.267,997 491.866,798	35.203	90	373.267,997 491.866,798	91	373.261,141 491.840,614	27.067
91	373.261,141 491.840,614	92	373.255,566 491.829,857	12.116	92	373.255,566 491.829,857	93	373.250,339 491.813,486	17.186	93	373.250,339 491.813,486	94	373.238,465 491.767,114	47.867
94	373.238,465 491.767,114	95	373.237,986 491.753,007	14.116	95	373.237,986 491.753,007	96	373.242,587 491.735,453	18.147	96	373.242,587 491.735,453	97	373.252,983 491.722,898	16.301
97	373.252,983 491.722,898	98	373.249,98 491.691,011	32.027	98	373.249,98 491.691,011	99	373.271,295 491.694,092	21.537	99	373.271,295 491.694,092	100	373.988,15 491.797,71	724.305
100	373.988,15 491.797,71	101	373.985,216 491.819,418	21.905	101	373.985,216 491.819,418	102	373.958,325 491.875,941	62.594	102	373.958,325 491.875,941	103	373.948,729 491.965,464	90.035
103	373.948,729 491.965,464	104	373.951,043 492.014,196	48.787	104	373.951,043 492.014,196	105	373.958,861 492.034,786	22.025	105	373.958,861 492.034,786	106	373.967,585 492.069,31	35.609
106	373.967,585 492.069,31	107	373.987,414 492.081,437	23.243	107	373.987,414 492.081,437	108	374.014,058 492.100,493	32.757	108	374.014,058 492.100,493	109	374.035,324 492.119,049	28.224

Punct început	X / Y	Punct sfârșit	X / Y	Lungime segmen t
109	374.035,324 492.119,049	1	374.058,454 492.193,659	78.11 4

** Lungimile segmentelor sunt determinate în planul de proiecție Stereo 70 și sunt rotunjite la 1 milimetru.

*** Distanța dintre puncte este formată din segmente cumulate ce sunt mai mici decât valoarea 1 milimetru.

**DATE DESPRE IMOBILUL NR. 6909**

Oficiul de Cadastru și Publicitate Imobiliară ALBA
Biroul de Cadastru și Publicitate Imobiliară Alba Iulia

A. Partea I. Descrierea imobilului

TEREN Extravilan

Adresa: Jud. Alba

Nr. Crt	Nr cadastral Nr. topografic	Suprafața* (mp)	Observații / Referințe
A1		6.031	Sector cadastral:68 Teren neimprijmit;

B. Partea II. Proprietari și acte

Inscrieri privitoare la dreptul de proprietate și alte drepturi reale		Referințe
/		
Act Normativ nr. 7, din 13/03/1996 emis de Parlamentul României;		
B1	Inscrierea posesiei, drept de PROPRIETATE, dobândit prin Lege, cota actuala 1/1 1) NEIDENTIFICAT NEIDENTIFICAT	A1
Act Normativ nr. 7, din 13/03/1996 emis de Parlamentul României (art.13 alin.(15));		
B2	Se notează mențiunea de proprietar neidentificat.	A1

C. Partea III. SARCINI .

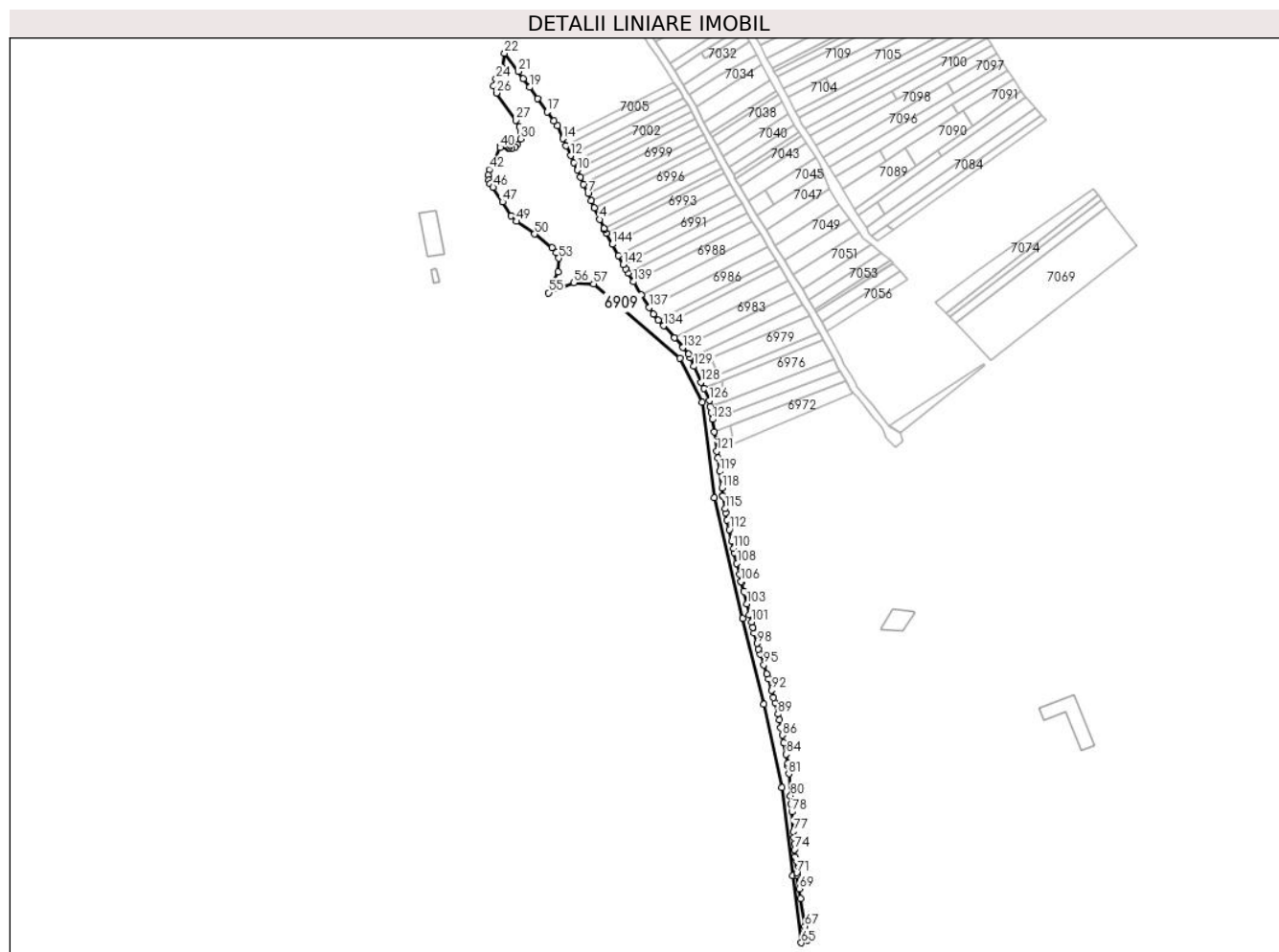
Inscrieri privind dezmembramintele dreptului de proprietate, drepturi reale de garanție și sarcini	Referințe
NU SUNT	

Anexa Nr. 1 La Partea I

Teren

Nr cadastral	Suprafața (mp)*	Observații / Referințe
	6.031	

* Suprafața este determinată în planul de proiecție Stereo 70.



Date referitoare la teren

Crt	Categorie folosință	Intravilan	Suprafața (mp)	Tarla	Parcelă	Nr. topo	Observații / Referințe
1	altele	NU	6.031	-	-	-	

Lungime Segmente

1) Valorile lungimilor segmentelor sunt obținute din proiecție în plan.

Punct început	X / Y	Punct sfârșit	X / Y	Lungime segment	Punct început	X / Y	Punct sfârșit	X / Y	Lungime segment	Punct început	X / Y	Punct sfârșit	X / Y	Lungime segment
1	373.552,317 492.957,582	2	373.551,275 492.959,537	2.216	2	373.551,275 492.959,537	3	373.551,046 492.960,035	0.548	3	373.551,046 492.960,035	4	373.548,732 492.965,077	5.548
4	373.548,732 492.965,077	5	373.545,823 492.971,418	6.976	5	373.545,823 492.971,418	6	373.544,067 492.975,243	4.209	6	373.544,067 492.975,243	7	373.542,305 492.979,084	4.226
7	373.542,305 492.979,084	8	373.539,944 492.984,229	5.661	8	373.539,944 492.984,229	9	373.538,164 492.988,107	4.267	9	373.538,164 492.988,107	10	373.536,377 492.992,001	4.284
10	373.536,377 492.992,001	11	373.534,583 492.995,911	4.303	11	373.534,583 492.995,911	12	373.532,78 492.999,838	4.321	12	373.532,78 492.999,838	13	373.530,361 493.005,11	5.801
13	373.530,361 493.005,11	14	373.528,526 493.009,11	4.401	14	373.528,526 493.009,11	15	373.525,517 493.015,998	7.516	15	373.525,517 493.015,998	16	373.523,525 493.018,776	3.419
16	373.523,525 493.018,776	17	373.519,996 493.023,698	6.057	17	373.519,996 493.023,698	18	373.514,741 493.031,026	9.017	18	373.514,741 493.031,026	19	373.510,393 493.037,091	7.462

Punct început	X / Y	Punct sfârșit	X / Y	Lungime segment	Punct început	X / Y	Punct sfârșit	X / Y	Lungime segment	Punct început	X / Y	Punct sfârșit	X / Y	Lungime segment
19	373.510,393 493.037,091	20	373.506,935 493.041,914	5.935	20	373.506,935 493.041,914	21	373.504,208 493.045,718	4.68	21	373.504,208 493.045,718	22	373.496,804 493.055,698	12.427
22	373.496,804 493.055,698	23	373.495,708 493.047,741	8.033	23	373.495,708 493.047,741	24	373.492,022 493.041,912	6.896	24	373.492,022 493.041,912	25	373.490,663 493.037,99	4.152
25	373.490,663 493.037,99	26	373.492,324 493.034,065	4.261	26	373.492,324 493.034,065	27	373.502,928 493.019,19	18.268	27	373.502,928 493.019,19	28	373.504,866 493.015,535	4.137
28	373.504,866 493.015,535	29	373.505,798 493.012,501	3.173	29	373.505,798 493.012,501	30	373.505,391 493.009,033	3.492	30	373.505,391 493.009,033	31	373.503,598 493.006,023	3.503
31	373.503,598 493.006,023	32	373.502,447 493.004,436	1.961	32	373.502,447 493.004,436	33	373.500,681 493.003,489	2.004	33	373.500,681 493.003,489	34	373.499,042 493.003,821	1.672
34	373.499,042 493.003,821	35	373.498,301 493.004,556	1.043	35	373.498,301 493.004,556	36	373.497,633 493.005,299	0.999	36	373.497,633 493.005,299	37	373.496,74 493.005,875	1.063
37	373.496,74 493.005,875	38	373.495,724 493.005,8	1.02	38	373.495,724 493.005,8	39	373.494,773 493.005,245	1.101	39	373.494,773 493.005,245	40	373.494,274 493.004,219	1.141
40	373.494,274 493.004,219	41	373.490,209 492.995,37	9.738	41	373.490,209 492.995,37	42	373.488,344 492.992,231	3.651	42	373.488,344 492.992,231	43	373.487,693 492.989,172	3.127
43	373.487,693 492.989,172	44	373.487,982 492.986,421	2.766	44	373.487,982 492.986,421	45	373.488,778 492.984,346	2.223	45	373.488,778 492.984,346	46	373.490,551 492.982,492	2.566
46	373.490,551 492.982,492	47	373.495,527 492.974,58	9.346	47	373.495,527 492.974,58	48	373.500,312 492.966,927	9.026	48	373.500,312 492.966,927	49	373.503,097 492.964,0	4.041
49	373.503,097 492.964,0	50	373.513,081 492.957,076	12.15	50	373.513,081 492.957,076	51	373.522,606 492.949,662	12.07	51	373.522,606 492.949,662	52	373.524,988 492.946,977	3.589
52	373.524,988 492.946,977	53	373.526,314 492.943,863	3.384	53	373.526,314 492.943,863	54	373.525,803 492.936,408	7.473	54	373.525,803 492.936,408	55	373.520,764 492.925,054	12.422
55	373.520,764 492.925,054	56	373.534,482 492.930,467	14.747	56	373.534,482 492.930,467	57	373.545,366 492.929,853	10.902	57	373.545,366 492.929,853	58	373.592,5 492.889,445	62.084
58	373.592,5 492.889,445	59	373.604,542 492.865,298	26.983	59	373.604,542 492.865,298	60	373.611,112 492.813,289	52.422	60	373.611,112 492.813,289	61	373.626,686 492.747,521	67.587
61	373.626,686 492.747,521	62	373.638,129 492.700,674	48.225	62	373.638,129 492.700,674	63	373.648,218 492.655,048	46.728	63	373.648,218 492.655,048	64	373.654,174 492.607,083	48.334
64	373.654,174 492.607,083	65	373.658,716 492.570,504	36.86	65	373.658,716 492.570,504	66	373.661,995 492.572,002	3.604	66	373.661,995 492.572,002	67	373.660,607 492.579,564	7.689
67	373.660,607 492.579,564	68	373.658,309 492.594,693	15.302	68	373.658,309 492.594,693	69	373.657,502 492.600,006	5.375	69	373.657,502 492.600,006	70	373.656,383 492.607,369	7.447
70	373.656,383 492.607,369	71	373.656,19 492.608,641	1.287	71	373.656,19 492.608,641	72	373.655,587 492.615,946	7.329	72	373.655,587 492.615,946	73	373.655,471 492.617,346	1.406
73	373.655,471 492.617,346	74	373.655,156 492.621,347	4.013	74	373.655,156 492.621,347	75	373.654,899 492.624,594	3.257	75	373.654,899 492.624,594	76	373.654,643 492.627,843	3.26
76	373.654,643 492.627,843	77	373.654,385 492.631,107	3.274	77	373.654,385 492.631,107	78	373.653,529 492.641,964	10.891	78	373.653,529 492.641,964	79	373.653,185 492.646,321	4.371
79	373.653,185 492.646,321	80	373.652,84 492.650,684	4.377	80	373.652,84 492.650,684	81	373.651,891 492.662,714	12.067	81	373.651,891 492.662,714	82	373.651,545 492.667,1	4.399
82	373.651,545 492.667,1	83	373.651,444 492.668,378	1.282	83	373.651,444 492.668,378	84	373.650,424 492.673,395	5.119	84	373.650,424 492.673,395	85	373.649,163 492.679,602	6.334
85	373.649,163 492.679,602	86	373.648,322 492.683,738	4.22	86	373.648,322 492.683,738	87	373.647,482 492.687,872	4.219	87	373.647,482 492.687,872	88	373.646,642 492.692,004	4.217
88	373.646,642 492.692,004	89	373.645,969 492.695,312	3.376	89	373.645,969 492.695,312	90	373.644,341 492.701,235	6.142	90	373.644,341 492.701,235	91	373.643,517 492.704,235	3.112
91	373.643,517 492.704,235	92	373.642,418 492.708,23	4.143	92	373.642,418 492.708,23	93	373.640,925 492.714,4	6.348	93	373.640,925 492.714,4	94	373.639,943 492.717,234	3.0
94	373.639,943 492.717,234	95	373.638,261 492.722,194	5.237	95	373.638,261 492.722,194	96	373.636,315 492.727,929	6.056	96	373.636,315 492.727,929	97	373.635,406 492.730,608	2.829
97	373.635,406 492.730,608	98	373.634,588 492.733,745	3.242	98	373.634,588 492.733,745	99	373.633,047 492.739,653	6.106	99	373.633,047 492.739,653	100	373.632,275 492.742,61	3.056
100	373.632,275 492.742,61	101	373.631,503 492.745,569	3.058	101	373.631,503 492.745,569	102	373.630,473 492.749,518	4.081	102	373.630,473 492.749,518	103	373.628,94 492.755,455	6.131
103	373.628,94 492.755,455	104	373.627,22 492.762,139	6.902	104	373.627,22 492.762,139	105	373.625,921 492.767,189	5.215	105	373.625,921 492.767,189	106	373.625,858 492.767,46	0.278
106	373.625,858 492.767,46	107	373.624,923 492.771,48	4.127	107	373.624,923 492.771,48	108	373.623,517 492.777,527	6.208	108	373.623,517 492.777,527	109	373.622,164 492.783,342	5.971
109	373.622,164 492.783,342	110	373.621,656 492.785,631	2.345	110	373.621,656 492.785,631	111	373.620,75 492.789,712	4.18	111	373.620,75 492.789,712	112	373.619,386 492.795,854	6.291
112	373.619,386 492.795,854	113	373.618,245 492.800,991	5.262	113	373.618,245 492.800,991	114	373.617,327 492.805,125	4.235	114	373.617,327 492.805,125	115	373.617,015 492.807,248	2.145
115	373.617,015 492.807,248	116	373.615,99 492.814,208	7.035	116	373.615,99 492.814,208	117	373.615,956 492.814,382	0.177	117	373.615,956 492.814,382	118	373.615,363 492.818,604	4.264

Punct început	X / Y	Punct sfârșit	X / Y	Lungime segment	Punct început	X / Y	Punct sfârșit	X / Y	Lungime segment	Punct început	X / Y	Punct sfârșit	X / Y	Lungime segment
118	373.615,363 492.818,604	119	373.614,094 492.827,63	9.115	119	373.614,094 492.827,63	120	373.613,074 492.834,892	7.333	120	373.613,074 492.834,892	121	373.612,547 492.838,644	3.789
121	373.612,547 492.838,644	122	373.611,059 492.849,233	10.692	122	373.611,059 492.849,233	123	373.610,116 492.855,941	6.774	123	373.610,116 492.855,941	124	373.609,599 492.859,623	3.719
124	373.609,599 492.859,623	125	373.609,045 492.862,849	3.273	125	373.609,045 492.862,849	126	373.608,436 492.866,393	3.595	126	373.608,436 492.866,393	127	373.605,525 492.872,902	7.131
127	373.605,525 492.872,902	128	373.603,993 492.876,327	3.752	128	373.603,993 492.876,327	129	373.600,127 492.884,973	9.471	129	373.600,127 492.884,973	130	373.597,964 492.889,81	5.298
130	373.597,964 492.889,81	131	373.597,196 492.891,527	1.881	131	373.597,196 492.891,527	132	373.594,019 492.895,132	4.805	132	373.594,019 492.895,132	133	373.589,401 492.900,372	6.984
133	373.589,401 492.900,372	134	373.583,571 492.906,988	8.818	134	373.583,571 492.906,988	135	373.580,705 492.910,24	4.335	135	373.580,705 492.910,24	136	373.577,913 492.913,408	4.223
136	373.577,913 492.913,408	137	373.575,709 492.916,987	4.203	137	373.575,709 492.916,987	138	373.571,366 492.924,038	8.281	138	373.571,366 492.924,038	139	373.567,027 492.931,082	8.272
139	373.567,027 492.931,082	140	373.564,138 492.935,773	5.51	140	373.564,138 492.935,773	141	373.562,679 492.938,142	2.782	141	373.562,679 492.938,142	142	373.561,4 492.940,541	2.719
142	373.561,4 492.940,541	143	373.558,808 492.945,403	5.51	143	373.558,808 492.945,403	144	373.555,564 492.951,49	6.897	144	373.555,564 492.951,49	1	373.552,317 492.957,582	6.904

** Lungimile segmentelor sunt determinate în planul de proiecție Stereo 70 și sunt rotunjite la 1 milimetru.

*** Distanța dintre puncte este formată din segmente cumulate ce sunt mai mici decât valoarea 1 milimetru.

**DATE DESPRE IMOBILUL NR. 6910**

Oficiul de Cadastru și Publicitate Imobiliară ALBA
Biroul de Cadastru și Publicitate Imobiliară Alba Iulia

A. Partea I. Descrierea imobilului

TEREN Extravilan

Adresa: Jud. Alba

Nr. Crt	Nr cadastral Nr. topografic	Suprafața* (mp)	Observații / Referințe
A1		1.121	Sector cadastral:68 Teren neimprijmit;

B. Partea II. Proprietari și acte

Inscrieri privitoare la dreptul de proprietate și alte drepturi reale		Referințe
/		
Act Normativ nr. 7, din 13/03/1996 emis de Parlamentul României;		
B1	Inscrierea posesiei, drept de PROPRIETATE, dobândit prin Lege, cota actuala 1/1 1) NEIDENTIFICAT NEIDENTIFICAT	A1
Act Normativ nr. 7, din 13/03/1996 emis de Parlamentul României (art.13 alin.(15));		
B2	Se notează mențiunea de proprietar neidentificat.	A1

C. Partea III. SARCINI .

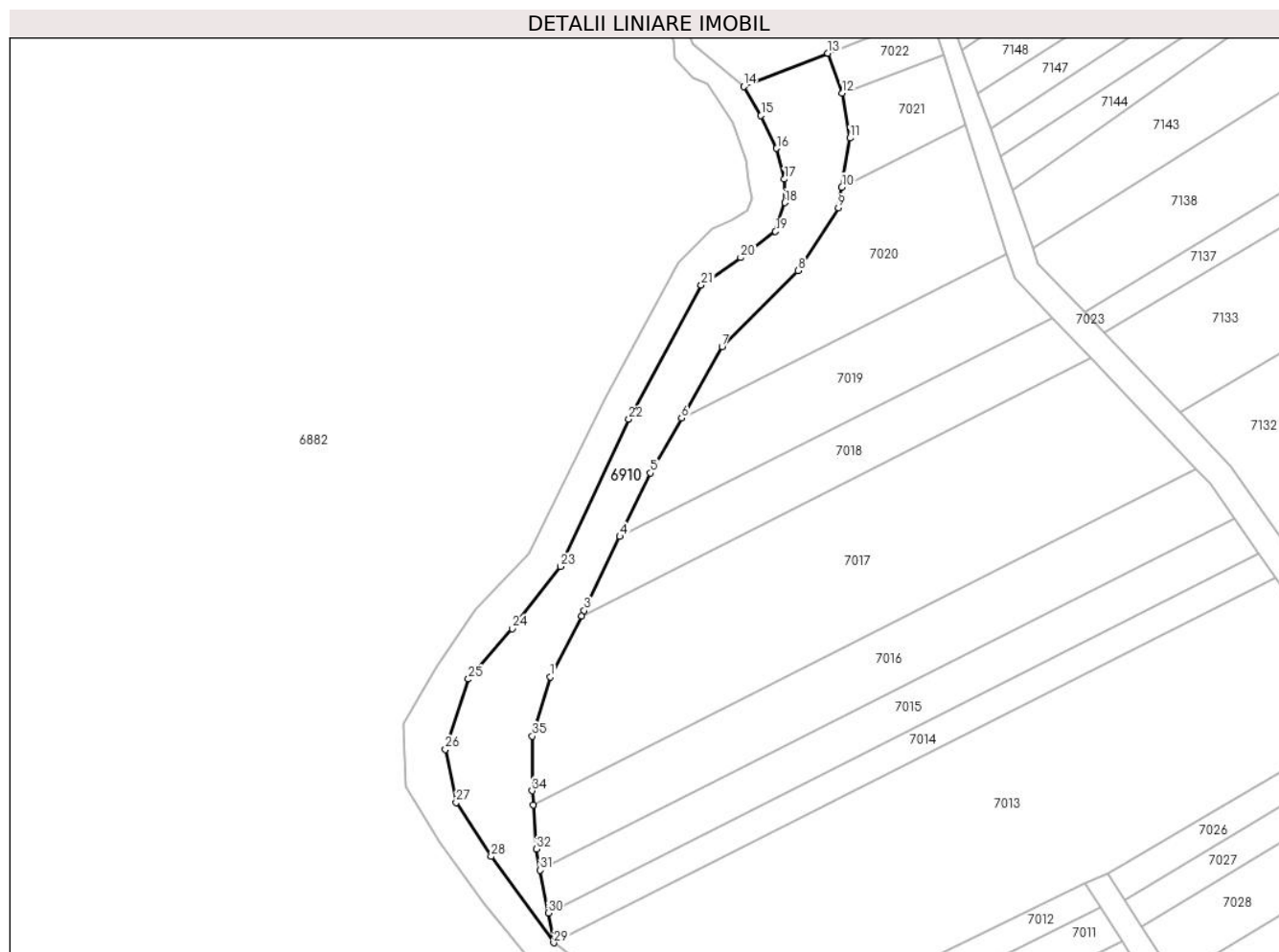
Inscrieri privind dezmembramintele dreptului de proprietate, drepturi reale de garanție și sarcini	Referințe
NU SUNT	

Anexa Nr. 1 La Partea I

Teren

Nr cadastral	Suprafața (mp)*	Observații / Referințe
	1.121	

* Suprafața este determinată în planul de proiecție Stereo 70.



Date referitoare la teren

Crt	Categorie folosință	Intra vilan	Suprafața (mp)	Tarla	Parcelă	Nr. topo	Observații / Referințe
1	altele	NU	1.121	-	-	-	

Lungime Segmente

1) Valorile lungimilor segmentelor sunt obținute din proiecție în plan.

Punct început	X / Y	Punct sfârșit	X / Y	Lungime segment (** (m)
1	373.487,942 493.105,792	2	373.492,54 493.114,731	10.053
3	373.492,933 493.115,496	4	373.498,136 493.126,295	11.987
5	373.502,599 493.135,557	6	373.507,144 493.143,573	9.215
7	373.513,06 493.154,006	8	373.524,131 493.165,09	15.667
9	373.530,052 493.174,265	10	373.530,547 493.177,267	3.043

Punct început	X / Y	Punct sfârșit	X / Y	Lungime segment (** (m)
2	373.492,54 493.114,731	3	373.492,933 493.115,496	0.86
4	373.498,136 493.126,295	5	373.502,599 493.135,557	10.281
6	373.507,144 493.143,573	7	373.513,06 493.154,006	11.993
8	373.524,131 493.165,09	9	373.530,052 493.174,265	10.92
10	373.530,547 493.177,267	11	373.531,727 493.184,438	7.267

Punct început	X / Y	Punct sfârșit	X / Y	Lungime segment (** (m)
11	373.531,727 493.184,438	12	373.530,615 493.190,995	6.651
13	373.528,522 493.196,824	14	373.516,224 493.191,951	13.229
15	373.518,744 493.187,717	16	373.521,031 493.182,938	5.298
17	373.522,183 493.178,445	18	373.522,253 493.175,013	3.433
19	373.520,867 493.170,808	20	373.515,789 493.166,998	6.349
21	373.510,029 493.162,976	22	373.499,454 493.143,42	22.233
23	373.489,46 493.121,92	24	373.482,424 493.112,835	11.492
25	373.476,017 493.105,482	26	373.472,664 493.095,239	10.778
27	373.474,228 493.087,475	28	373.479,328 493.079,593	9.388
29	373.488,471 493.067,004	30	373.487,663 493.071,374	4.445
31	373.486,51 493.077,614	32	373.485,944 493.080,672	3.109
33	373.485,469 493.087,152	34	373.485,319 493.089,204	2.058
35	373.485,362 493.097,15	1	373.487,942 493.105,792	9.018

Punct început	X / Y	Punct sfârșit	X / Y	Lungime segment (** (m)
12	373.530,615 493.190,995	13	373.528,522 493.196,824	6.194
14	373.516,224 493.191,951	15	373.518,744 493.187,717	4.928
16	373.521,031 493.182,938	17	373.522,183 493.178,445	4.638
18	373.522,253 493.175,013	19	373.520,867 493.170,808	4.427
20	373.515,789 493.166,998	21	373.510,029 493.162,976	7.025
22	373.499,454 493.143,42	23	373.489,46 493.121,92	23.709
24	373.482,424 493.112,835	25	373.476,017 493.105,482	9.752
26	373.472,664 493.095,239	27	373.474,228 493.087,475	7.919
28	373.479,328 493.079,593	29	373.488,471 493.067,004	15.559
30	373.487,663 493.071,374	31	373.486,51 493.077,614	6.345
32	373.485,944 493.080,672	33	373.485,469 493.087,152	6.498
34	373.485,319 493.089,204	35	373.485,362 493.097,15	7.946

** Lungimile segmentelor sunt determinate în planul de proiecție Stereo 70 și sunt rotunjite la 1 milimetru.

*** Distanța dintre puncte este formată din segmente cumulate ce sunt mai mici decât valoarea 1 milimetru.

**DATE DESPRE IMOBILUL NR. 6911**

Oficiul de Cadastru și Publicitate Imobiliară ALBA
Biroul de Cadastru și Publicitate Imobiliară Alba Iulia

A. Partea I. Descrierea imobilului

TEREN Extravilan

Adresa: Jud. Alba

Nr. Crt	Nr cadastral Nr. topografic	Suprafața* (mp)	Observații / Referințe
A1	75612	5.000	Sector cadastral:68 Teren neimpregmuit;

Construcții

Crt	Nr cadastral Nr. topografic	Adresa	Observații / Referințe
A1.1	75612-C1	Jud. Alba	Nr. niveluri:1; S. construita la sol:113 mp; S. construita desfasurata:113 mp; STANA, P, Sc=Sd=113mp

B. Partea II. Proprietari și acte

Inscrieri privitoare la dreptul de proprietate și alte drepturi reale	Referințe
52113 / 02/08/2021	
Act Administrativ nr. 45, din 22/06/2021 emis de CONSILIUL LOCAL AL COMUNEI SIBOT (act administrativ nr 5811 din 18.08.2021, emis de Primaria Sibot);	
B1	In baza Hotararii nr.52113/45/2021 emisa de Consiliul Local Sibot,a documentatiei cadastrale si a actelor anexa,imobilul de sub A1 s-a transcris din CF 163 a loc.Balomir,nr.top.1886/1.
B2	Intabulare, drept de PROPRIETATE, dobandit prin Lege, cota actuala 1/1
1) COMUNA ŞIBOT-DOMENIUL PUBLIC, CIF:4562354	

C. Partea III. SARCINI .

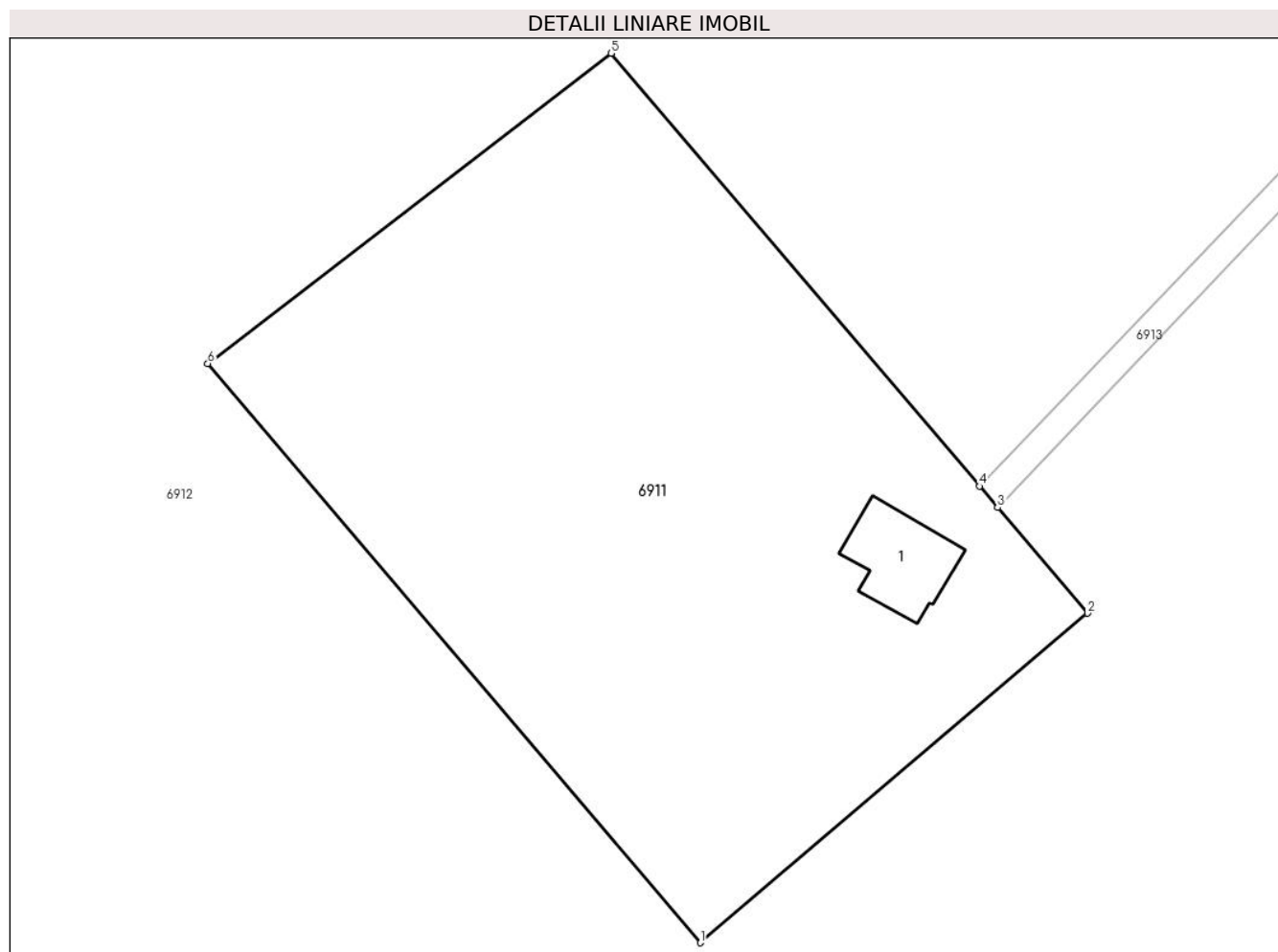
Inscrieri privind dezmembramintele dreptului de proprietate, drepturi reale de garanție și sarcini	Referințe
NU SUNT	

Anexa Nr. 1 La Partea I

Teren

Nr cadastral	Suprafața (mp)*	Observații / Referințe
75612	5.000	

* Suprafața este determinată în planul de proiecție Stereo 70.



Date referitoare la teren

Crt	Categorie folosință	Intravilan	Suprafața (mp)	Tarla	Parcelă	Nr. topo	Observații / Referințe
1	pasune	NU	4.702	-	-	-	
2	curți construcții	NU	298	-	-	-	

Date referitoare la construcții

Crt	Număr	Destinație construcție	Supraf. (mp)	Situație juridică	Observații / Referințe
A1.1	75612-C1	construcții de locuințe	113	Cu acte	Nr. niveluri:1; S. construita la sol:113 mp; S. construita desfasurata:113 mp; STANA, P, Sc=Sd=113mp

Lungime Segmente

1) Valorile lungimilor segmentelor sunt obținute din proiecție în plan.

Punct început	X / Y	Punct sfârșit	X / Y	Lungime segment (** (m)
1	373.936,808 492.384,932	2	373.981,204 492.422,715	58.297
2	373.981,204 492.422,715	3	373.970,891 492.434,832	15.912

Punct început	X / Y	Punct sfârșit	X / Y	Lungime segment (** (m)
3	373.970,891 492.434,832	4	373.968,813 492.437,274	3.206
4	373.968,813 492.437,274	5	373.926,557 492.486,926	65.199
5	373.926,557 492.486,926	6	373.880,281 492.451,352	58.369
6	373.880,281 492.451,352	1	373.936,808 492.384,932	87.218

** Lungimile segmentelor sunt determinate în planul de proiecție Stereo 70 și sunt rotunjite la 1 milimetru.

*** Distanța dintre puncte este formată din segmente cumulate ce sunt mai mici decât valoarea 1 milimetru.

**DATE DESPRE IMOBILUL NR. 6912**

Oficiul de Cadastru și Publicitate Imobiliară ALBA
Biroul de Cadastru și Publicitate Imobiliară Alba Iulia

A. Partea I. Descrierea imobilului

TEREN Extravilan

Adresa: Jud. Alba

Nr. Crt	Nr cadastral Nr. topografic	Suprafața* (mp)	Observații / Referințe
A1	75620	612.008	Sector cadastral:68 Teren neimprejmuit;

B. Partea II. Proprietari și acte

Inscrieri privitoare la dreptul de proprietate și alte drepturi reale		Referințe
52506 / 03/08/2021		
Act Administrativ nr. 45, din 22/06/2021 emis de CONSILIUL LOCAL AL COMUNEI SIBOT (act administrativ nr 5811 din 18.08.2021, emis de Primaria Sibot);		
B1	Intabulare, drept de PROPRIETATE, dobandit prin Lege, cota actuala 1/1 1) COMUNA ŞIBOT-DOMENIUL PUBLIC, CIF:4562354	A1

C. Partea III. SARCINI .

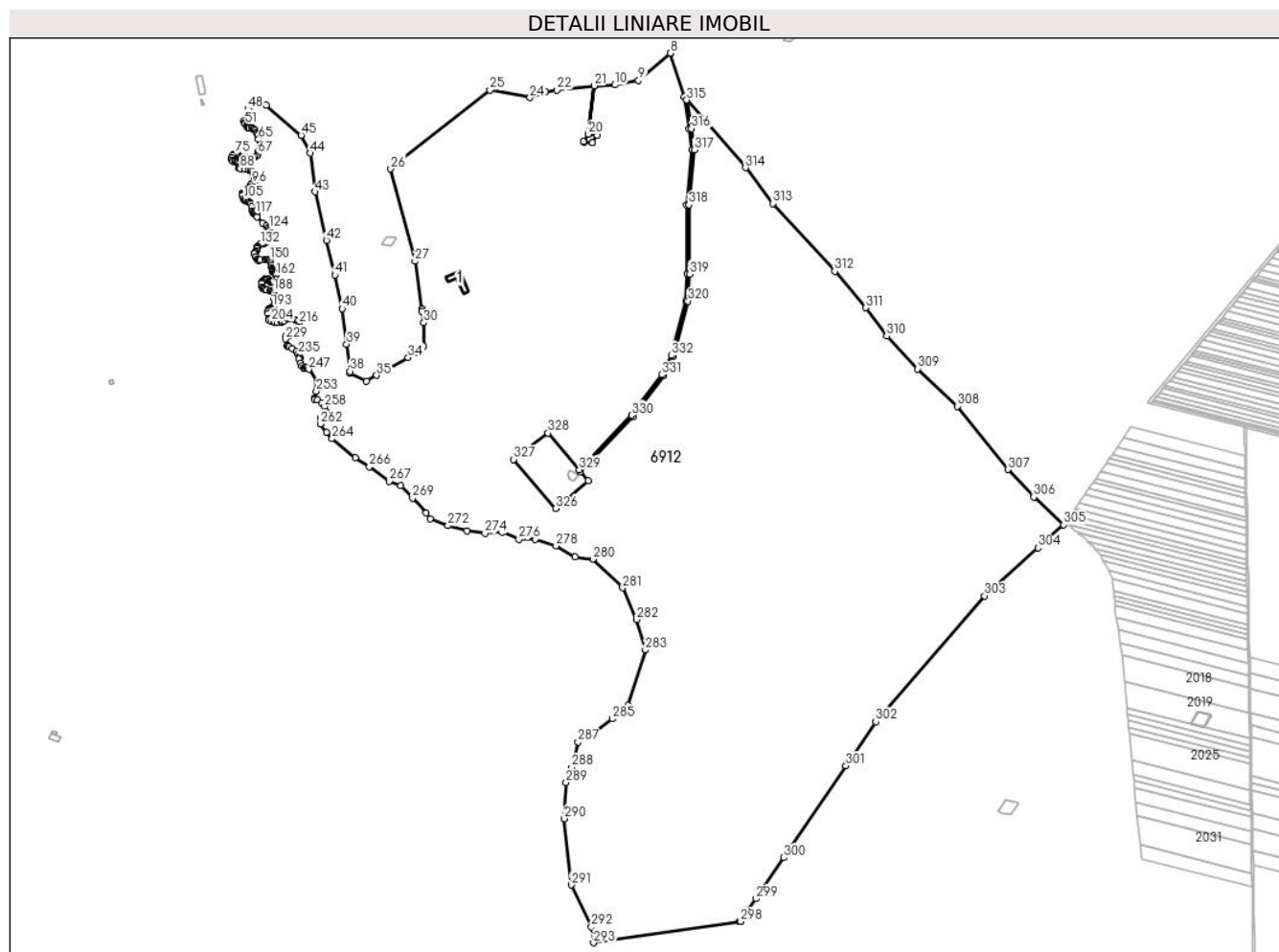
Inscrieri privind dezmembramintele dreptului de proprietate, drepturi reale de garanție și sarcini	Referințe
NU SUNT	

Anexa Nr. 1 La Partea I

Teren

Nr cadastral	Suprafața (mp)*	Observații / Referințe
75620	612.008	

* Suprafața este determinată în planul de proiecție Stereo 70.



Date referitoare la teren

Crt	Categorie folosință	Intravilan	Suprafața (mp)	Tarla	Parcelă	Nr. topo	Observații / Referințe
1	pasune	NU	612.008	-	-	-	

Date referitoare la construcții

Crt	Număr	Destinație construcție	Supraf. (mp)	Situație juridică	Observații / Referințe
A1.1	75620-C1	construcții anexa	316	Fara acte	Nr. niveluri:1; S. construita la sol:316 mp; S. construita desfasurata:316 mp; ANEXA - Constructie fara acte, P, Sc=Sd=316mp

Lungime Segmente

1) Valorile lungimilor segmentelor sunt obținute din proiecție în plan.

Punct început	X / Y	Punct sfârșit	X / Y	Lungime segment	Punct început	X / Y	Punct sfârșit	X / Y	Lungime segment	Punct început	X / Y	Punct sfârșit	X / Y	Lungime segment
1	374.113,143 492.665,722	2	374.115,318 492.702,026	36.369	2	374.115,318 492.702,026	3	374.114,258 492.795,519	93.499	3	374.114,258 492.795,519	4	374.121,332 492.869,737	74.554
4	374.121,332 492.869,737	5	374.117,631 492.898,269	28.771	5	374.117,631 492.898,269	6	374.110,623 492.941,434	43.735	6	374.110,623 492.941,434	7	374.092,217 493.000,561	61.925
7	374.092,217 493.000,561	8	374.092,195 493.000,542	0.029	8	374.092,195 493.000,542	9	374.049,167 492.963,707	56.642	9	374.049,167 492.963,707	10	374.016,932 492.957,716	32.786
10	374.016,932 492.957,716	11	373.989,187 492.956,408	27.777	11	373.989,187 492.956,408	12	373.981,309 492.891,158	65.723	12	373.981,309 492.891,158	13	373.992,739 492.890,374	11.457

Punct început	X / Y	Punct sfârșit	X / Y	Lungime segment	Punct început	X / Y	Punct sfârșit	X / Y	Lungime segment	Punct început	X / Y	Punct sfârșit	X / Y	Lungime segment
13	373.992,739 492.890,374	14	373.993,08 492.889,62	0.828	14	373.993,08 492.889,62	15	373.986,898 492.879,946	11.481	15	373.986,898 492.879,946	16	373.986,549 492.879,742	0.404
16	373.986,549 492.879,742	17	373.975,062 492.880,379	11.505	17	373.975,062 492.880,379	18	373.974,688 492.881,202	0.904	18	373.974,688 492.881,202	19	373.980,858 492.890,974	11.557
19	373.980,858 492.890,974	20	373.981,29 492.891,15	0.467	20	373.981,29 492.891,15	21	373.989,167 492.956,405	65.729	21	373.989,167 492.956,405	22	373.938,595 492.950,916	50.869
22	373.938,595 492.950,916	23	373.923,413 492.947,771	15.504	23	373.923,413 492.947,771	24	373.902,268 492.940,466	22.372	24	373.902,268 492.940,466	25	373.848,058 492.950,702	55.167
25	373.848,058 492.950,702	26	373.713,806 492.844,259	171.33	26	373.713,806 492.844,259	27	373.746,652 492.719,316	129.188	27	373.746,652 492.719,316	28	373.755,801 492.654,865	65.097
28	373.755,801 492.654,865	29	373.756,223 492.651,894	3.0	29	373.756,223 492.651,894	30	373.758,472 492.636,049	16.004	30	373.758,472 492.636,049	31	373.758,708 492.604,736	31.314
31	373.758,708 492.604,736	32	373.750,114 492.598,534	10.598	32	373.750,114 492.598,534	33	373.746,493 492.595,92	4.466	33	373.746,493 492.595,92	34	373.737,315 492.589,296	11.319
34	373.737,315 492.589,296	35	373.694,687 492.565,085	49.024	35	373.694,687 492.565,085	36	373.680,945 492.557,469	15.711	36	373.680,945 492.557,469	37	373.659,049 492.567,828	24.223
37	373.659,049 492.567,828	38	373.658,716 492.570,504	2.697	38	373.658,716 492.570,504	39	373.654,174 492.607,083	36.86	39	373.654,174 492.607,083	40	373.648,218 492.655,048	48.334
40	373.648,218 492.655,048	41	373.638,129 492.700,674	46.728	41	373.638,129 492.700,674	42	373.626,686 492.747,521	48.225	42	373.626,686 492.747,521	43	373.611,112 492.813,289	67.587
43	373.611,112 492.813,289	44	373.604,542 492.865,298	52.422	44	373.604,542 492.865,298	45	373.592,5 492.889,445	26.983	45	373.592,5 492.889,445	46	373.545,366 492.929,853	62.084
46	373.545,366 492.929,853	47	373.534,482 492.930,467	10.902	47	373.534,482 492.930,467	48	373.520,764 492.925,054	14.747	48	373.520,764 492.925,054	49	373.515,422 492.909,041	16.881
49	373.515,422 492.909,041	50	373.515,764 492.906,634	2.431	50	373.515,764 492.906,634	51	373.517,113 492.904,72	2.342	51	373.517,113 492.904,72	52	373.518,833 492.903,483	2.118
52	373.518,833 492.903,483	53	373.519,758 492.902,538	1.322	53	373.519,758 492.902,538	54	373.520,069 492.900,815	1.751	54	373.520,069 492.900,815	55	373.520,603 492.899,794	1.152
55	373.520,603 492.899,794	56	373.521,579 492.899,245	1.12	56	373.521,579 492.899,245	57	373.522,555 492.899,336	0.98	57	373.522,555 492.899,336	58	373.526,109 492.899,595	3.563
58	373.526,109 492.899,595	59	373.527,688 492.898,752	1.79	59	373.527,688 492.898,752	60	373.528,888 492.897,182	1.976	60	373.528,888 492.897,182	61	373.530,627 492.895,764	2.243
61	373.530,627 492.895,764	62	373.532,092 492.893,536	2.667	62	373.532,092 492.893,536	63	373.533,099 492.891,508	2.264	63	373.533,099 492.891,508	64	373.533,8 492.888,989	2.615
64	373.533,8 492.888,989	65	373.535,018 492.884,78	4.381	65	373.535,018 492.884,78	66	373.534,152 492.867,242	17.56	66	373.534,152 492.867,242	67	373.533,816 492.864,435	2.827
67	373.533,816 492.864,435	68	373.531,984 492.861,795	3.213	68	373.531,984 492.861,795	69	373.530,077 492.860,162	2.511	69	373.530,077 492.860,162	70	373.527,346 492.858,728	3.085
70	373.527,346 492.858,728	71	373.524,266 492.858,357	3.102	71	373.524,266 492.858,357	72	373.517,116 492.861,137	7.671	72	373.517,116 492.861,137	73	373.506,918 492.864,024	10.599
73	373.506,918 492.864,024	74	373.504,926 492.864,425	2.033	74	373.504,926 492.864,425	75	373.503,042 492.864,165	1.902	75	373.503,042 492.864,165	76	373.501,219 492.863,843	1.851
76	373.501,219 492.863,843	77	373.500,07 492.862,634	1.668	77	373.500,07 492.862,634	78	373.498,707 492.858,834	4.037	78	373.498,707 492.858,834	79	373.499,074 492.856,305	2.555
79	373.499,074 492.856,305	80	373.500,558 492.854,63	2.238	80	373.500,558 492.854,63	81	373.502,598 492.853,869	2.176	81	373.502,598 492.853,869	82	373.505,096 492.853,578	2.516
82	373.505,096 492.853,578	83	373.506,904 492.852,766	1.981	83	373.506,904 492.852,766	84	373.508,356 492.851,18	2.151	84	373.508,356 492.851,18	85	373.508,222 492.847,892	3.29
85	373.508,222 492.847,892	86	373.508,068 492.846,27	1.63	86	373.508,068 492.846,27	87	373.508,604 492.845,458	0.973	87	373.508,604 492.845,458	88	373.509,953 492.844,722	1.537
88	373.509,953 492.844,722	89	373.516,896 492.843,326	7.082	89	373.516,896 492.843,326	90	373.521,876 492.842,973	4.993	90	373.521,876 492.842,973	91	373.524,005 492.842,146	2.284
91	373.524,005 492.842,146	92	373.526,044 492.840,415	2.674	92	373.526,044 492.840,415	93	373.527,318 492.838,287	2.48	93	373.527,318 492.838,287	94	373.529,161 492.833,323	5.296
94	373.529,161 492.833,323	95	373.528,896 492.827,061	6.267	95	373.528,896 492.827,061	96	373.526,665 492.824,483	3.409	96	373.526,665 492.824,483	97	373.524,142 492.822,346	3.306
97	373.524,142 492.822,346	98	373.522,2 492.820,219	2.881	98	373.522,2 492.820,219	99	373.521,373 492.817,205	3.125	99	373.521,373 492.817,205	100	373.520,144 492.815,892	1.798
100	373.520,144 492.815,892	101	373.515,787 492.813,621	4.914	101	373.515,787 492.813,621	102	373.513,763 492.812,183	2.483	102	373.513,763 492.812,183	103	373.512,867 492.810,529	1.881
103	373.512,867 492.810,529	104	373.513,067 492.807,779	2.758	104	373.513,067 492.807,779	105	373.514,535 492.803,667	4.366	105	373.514,535 492.803,667	106	373.515,772 492.802,029	2.052
106	373.515,772 492.802,029	107	373.517,55 492.801,23	1.95	107	373.517,55 492.801,23	108	373.519,805 492.799,866	2.635	108	373.519,805 492.799,866	109	373.521,519 492.799,542	1.745
109	373.521,519 492.799,542	110	373.523,182 492.798,572	1.925	110	373.523,182 492.798,572	111	373.524,008 492.797,439	1.402	111	373.524,008 492.797,439	112	373.525,507 492.792,696	4.974

Punct început	X / Y	Punct sfârșit	X / Y	Lungime segment	Punct început	X / Y	Punct sfârșit	X / Y	Lungime segment	Punct început	X / Y	Punct sfârșit	X / Y	Lungime segment
112	373.525,507 492.792,696	113	373.526,651 492.787,054	5.758	113	373.526,651 492.787,054	114	373.527,306 492.784,749	2.395	114	373.527,306 492.784,749	115	373.528,171 492.783,901	1.211
115	373.528,171 492.783,901	116	373.529,363 492.783,824	1.194	116	373.529,363 492.783,824	117	373.530,728 492.783,5	1.404	117	373.530,728 492.783,5	118	373.531,849 492.782,289	1.65
118	373.531,849 492.782,289	119	373.532,363 492.780,629	1.738	119	373.532,363 492.780,629	120	373.532,883 492.779,317	1.411	120	373.532,883 492.779,317	121	373.540,316 492.771,262	10.96 1
121	373.540,316 492.771,262	122	373.544,944 492.767,202	6.157	122	373.544,944 492.767,202	123	373.547,666 492.764,813	3.621	123	373.547,666 492.764,813	124	373.549,039 492.762,995	2.278
124	373.549,039 492.762,995	125	373.550,094 492.760,2	2.987	125	373.550,094 492.760,2	126	373.550,582 492.757,578	2.668	126	373.550,582 492.757,578	127	373.550,335 492.755,996	1.601
127	373.550,335 492.755,996	128	373.545,812 492.745,432	11.49 1	128	373.545,812 492.745,432	129	373.544,491 492.744,205	1.803	129	373.544,491 492.744,205	130	373.541,148 492.742,649	3.687
130	373.541,148 492.742,649	131	373.539,316 492.742,696	1.833	131	373.539,316 492.742,696	132	373.537,48 492.742,062	1.942	132	373.537,48 492.742,062	133	373.534,258 492.739,538	4.094
133	373.534,258 492.739,538	134	373.533,278 492.737,951	1.865	134	373.533,278 492.737,951	135	373.532,92 492.736,428	1.565	135	373.532,92 492.736,428	136	373.531,878 492.733,581	3.031
136	373.531,878 492.733,581	137	373.530,618 492.731,435	2.489	137	373.530,618 492.731,435	138	373.529,686 492.730,859	1.096	138	373.529,686 492.730,859	139	373.528,97 492.729,008	1.984
139	373.528,97 492.729,008	140	373.530,602 492.725,544	3.83	140	373.530,602 492.725,544	141	373.532,966 492.722,123	4.159	141	373.532,966 492.722,123	142	373.533,59 492.721,048	1.242
142	373.533,59 492.721,048	143	373.534,491 492.720,491	1.059	143	373.534,491 492.720,491	144	373.535,781 492.720,24	1.314	144	373.535,781 492.720,24	145	373.537,055 492.720,833	1.405
145	373.537,055 492.720,833	146	373.543,415 492.721,81	6.435	146	373.543,415 492.721,81	147	373.546,026 492.722,12	2.63	147	373.546,026 492.722,12	148	373.547,477 492.721,948	1.461
148	373.547,477 492.721,948	149	373.548,81 492.721,561	1.388	149	373.548,81 492.721,561	150	373.550,055 492.720,704	1.511	150	373.550,055 492.720,704	151	373.550,644 492.719,047	1.759
151	373.550,644 492.719,047	152	373.551,643 492.716,163	3.052	152	373.551,643 492.716,163	153	373.552,524 492.713,54	2.766	153	373.552,524 492.713,54	154	373.552,778 492.710,84	2.712
154	373.552,778 492.710,84	155	373.553,472 492.708,875	2.085	155	373.553,472 492.708,875	156	373.553,306 492.707,212	1.671	156	373.553,306 492.707,212	157	373.553,805 492.705,931	1.375
157	373.553,805 492.705,931	158	373.555,013 492.704,965	1.546	158	373.555,013 492.704,965	159	373.556,778 492.703,867	2.079	159	373.556,778 492.703,867	160	373.557,492 492.703,103	1.046
160	373.557,492 492.703,103	161	373.557,971 492.702,038	1.167	161	373.557,971 492.702,038	162	373.558,265 492.700,6	1.469	162	373.558,265 492.700,6	163	373.558,764 492.694,714	5.906
163	373.558,764 492.694,714	164	373.558,324 492.693,59	1.207	164	373.558,324 492.693,59	165	373.557,217 492.692,519	1.541	165	373.557,217 492.692,519	166	373.555,133 492.691,523	2.309
166	373.555,133 492.691,523	167	373.552,836 492.690,743	2.426	167	373.552,836 492.690,743	168	373.551,584 492.690,929	1.266	168	373.551,584 492.690,929	169	373.550,615 492.691,498	1.124
169	373.550,615 492.691,498	170	373.549,295 492.693,393	2.309	170	373.549,295 492.693,393	171	373.548,258 492.694,508	1.523	171	373.548,258 492.694,508	172	373.547,691 492.695,29	0.966
172	373.547,691 492.695,29	173	373.546,585 492.695,847	1.238	173	373.546,585 492.695,847	174	373.545,393 492.695,622	1.214	174	373.545,393 492.695,622	175	373.543,984 492.695,182	1.476
175	373.543,984 492.695,182	176	373.542,459 492.694,342	1.741	176	373.542,459 492.694,342	177	373.540,747 492.692,933	2.217	177	373.540,747 492.692,933	178	373.539,309 492.690,947	2.452
178	373.539,309 492.690,947	179	373.539,299 492.688,99	1.957	179	373.539,299 492.688,99	180	373.539,866 492.684,728	4.3	180	373.539,866 492.684,728	181	373.540,238 492.683,005	1.763
181	373.540,238 492.683,005	182	373.541,718 492.681,79	1.914	182	373.541,718 492.681,79	183	373.543,29 492.680,854	1.829	183	373.543,29 492.680,854	184	373.545,872 492.680,179	2.669
184	373.545,872 492.680,179	185	373.550,176 492.679,934	4.311	185	373.550,176 492.679,934	186	373.552,403 492.679,757	2.234	186	373.552,403 492.679,757	187	373.553,935 492.678,975	1.721
187	373.553,935 492.678,975	188	373.554,717 492.678,084	1.186	188	373.554,717 492.678,084	189	373.555,828 492.676,177	2.207	189	373.555,828 492.676,177	190	373.556,469 492.672,97	3.27
190	373.556,469 492.672,97	191	373.556,142 492.668,266	4.715	191	373.556,142 492.668,266	192	373.554,976 492.659,292	9.049	192	373.554,976 492.659,292	193	373.554,124 492.657,551	1.939
193	373.554,124 492.657,551	194	373.553,1 492.656,495	1.471	194	373.553,1 492.656,495	195	373.552,235 492.655,917	1.04	195	373.552,235 492.655,917	196	373.550,702 492.655,384	1.623
196	373.550,702 492.655,384	197	373.549,585 492.654,959	1.195	197	373.549,585 492.654,959	198	373.548,719 492.654,267	1.108	198	373.548,719 492.654,267	199	373.548,26 492.653,258	1.109
199	373.548,26 492.653,258	200	373.547,223 492.650,864	2.609	200	373.547,223 492.650,864	201	373.547,501 492.648,34	2.539	201	373.547,501 492.648,34	202	373.548,494 492.640,862	7.544
202	373.548,494 492.640,862	203	373.548,982 492.639,32	1.616	203	373.548,982 492.639,32	204	373.551,769 492.637,768	3.19	204	373.551,769 492.637,768	205	373.555,693 492.636,721	4.062
205	373.555,693 492.636,721	206	373.556,977 492.636,543	1.296	206	373.556,977 492.636,543	207	373.561,109 492.636,247	4.142	207	373.561,109 492.636,247	208	373.565,607 492.636,919	4.548
208	373.565,607 492.636,919	209	373.567,485 492.637,582	1.991	209	373.567,485 492.637,582	210	373.569,839 492.638,928	2.712	210	373.569,839 492.638,928	211	373.574,832 492.641,119	5.452

Punct început	X / Y	Punct sfârșit	X / Y	Lungime segment	Punct început	X / Y	Punct sfârșit	X / Y	Lungime segment	Punct început	X / Y	Punct sfârșit	X / Y	Lungime segment
211	373.574,832 492.641,119	212	373.577,662 492.642,226	3.04	212	373.577,662 492.642,226	213	373.580,536 492.642,35	2.876	213	373.580,536 492.642,35	214	373.584,308 492.640,668	4.13
214	373.584,308 492.640,668	215	373.587,748 492.638,093	4.297	215	373.587,748 492.638,093	216	373.589,089 492.635,268	3.127	216	373.589,089 492.635,268	217	373.589,735 492.632,092	3.241
217	373.589,735 492.632,092	218	373.589,473 492.629,461	2.645	218	373.589,473 492.629,461	219	373.588,574 492.626,748	2.857	219	373.588,574 492.626,748	220	373.586,495 492.622,521	4.711
220	373.586,495 492.622,521	221	373.584,452 492.620,113	3.158	221	373.584,452 492.620,113	222	373.582,76 492.619,028	2.01	222	373.582,76 492.619,028	223	373.580,832 492.618,383	2.033
223	373.580,832 492.618,383	224	373.576,804 492.618,651	4.037	224	373.576,804 492.618,651	225	373.574,198 492.618,67	2.606	225	373.574,198 492.618,67	226	373.572,924 492.618,71	1.274
226	373.572,924 492.618,71	227	373.572,179 492.618,372	0.819	227	373.572,179 492.618,372	228	373.571,284 492.616,681	1.914	228	373.571,284 492.616,681	229	373.571,206 492.614,023	2.659
229	373.571,206 492.614,023	230	373.573,954 492.605,655	8.808	230	373.573,954 492.605,655	231	373.574,817 492.604,005	1.862	231	373.574,817 492.604,005	232	373.576,522 492.603,294	1.848
232	373.576,522 492.603,294	233	373.580,728 492.601,283	4.662	233	373.580,728 492.601,283	234	373.585,718 492.596,831	6.688	234	373.585,718 492.596,831	235	373.588,769 492.593,499	4.518
235	373.588,769 492.593,499	236	373.589,855 492.590,624	3.073	236	373.589,855 492.590,624	237	373.590,528 492.589,553	1.265	237	373.590,528 492.589,553	238	373.590,617 492.588,543	1.014
238	373.590,617 492.588,543	239	373.589,952 492.587,841	0.968	239	373.589,952 492.587,841	240	373.589,727 492.587,121	0.754	240	373.589,727 492.587,121	241	373.592,176 492.581,632	6.01
241	373.592,176 492.581,632	242	373.593,795 492.577,243	4.678	242	373.593,795 492.577,243	243	373.595,988 492.575,402	2.864	243	373.595,988 492.575,402	244	373.597,727 492.575,255	1.745
244	373.597,727 492.575,255	245	373.599,041 492.575,71	1.391	245	373.599,041 492.575,71	246	373.600,423 492.575,001	1.553	246	373.600,423 492.575,001	247	373.602,964 492.573,239	3.092
247	373.602,964 492.573,239	248	373.614,086 492.557,249	19.47 7	248	373.614,086 492.557,249	249	373.614,841 492.555,75	1.679	249	373.614,841 492.555,75	250	373.615,637 492.551,374	4.448
250	373.615,637 492.551,374	251	373.615,369 492.549,296	2.095	251	373.615,369 492.549,296	252	373.614,747 492.547,198	2.188	252	373.614,747 492.547,198	253	373.613,0 492.543,594	4.006
253	373.613,0 492.543,594	254	373.610,832 492.534,305	9.539	254	373.610,832 492.534,305	255	373.610,897 492.532,51	1.795	255	373.610,897 492.532,51	256	373.614,911 492.531,516	4.135
256	373.614,911 492.531,516	257	373.620,041 492.527,479	6.527	257	373.620,041 492.527,479	258	373.624,352 492.522,461	6.616	258	373.624,352 492.522,461	259	373.626,589 492.515,305	7.498
259	373.626,589 492.515,305	260	373.621,965 492.512,178	5.582	260	373.621,965 492.512,178	261	373.619,01 492.507,009	5.954	261	373.619,01 492.507,009	262	373.618,613 492.499,204	7.815
262	373.618,613 492.499,204	263	373.626,525 492.487,404	14.20 7	263	373.626,525 492.487,404	264	373.634,45 492.479,379	11.27 9	264	373.634,45 492.479,379	265	373.665,932 492.453,824	40.54 8
265	373.665,932 492.453,824	266	373.684,85 492.441,511	22.57 3	266	373.684,85 492.441,511	267	373.711,694 492.421,86	33.26 8	267	373.711,694 492.421,86	268	373.726,954 492.415,862	16.39 6
268	373.726,954 492.415,862	269	373.743,477 492.398,867	23.70 4	269	373.743,477 492.398,867	270	373.761,906 492.378,809	27.23 9	270	373.761,906 492.378,809	271	373.767,415 492.370,961	9.589
271	373.767,415 492.370,961	272	373.791,047 492.361,83	25.33 4	272	373.791,047 492.361,83	273	373.816,851 492.354,408	26.85	273	373.816,851 492.354,408	274	373.841,337 492.351,268	24.68 7
274	373.841,337 492.351,268	275	373.864,612 492.352,743	23.32 2	275	373.864,612 492.352,743	276	373.887,287 492.343,154	24.61 9	276	373.887,287 492.343,154	277	373.909,507 492.343,419	22.22 2
277	373.909,507 492.343,419	278	373.937,681 492.334,177	29.65 1	278	373.937,681 492.334,177	279	373.963,458 492.319,79	29.52	279	373.963,458 492.319,79	280	373.987,291 492.316,353	24.07 9
280	373.987,291 492.316,353	281	374.027,623 492.277,706	55.85 9	281	374.027,623 492.277,706	282	374.046,59 492.234,752	46.95 5	282	374.046,59 492.234,752	283	374.058,454 492.193,659	42.77 1
283	374.058,454 492.193,659	284	374.035,324 492.119,049	78.11 4	284	374.035,324 492.119,049	285	374.014,058 492.100,493	28.22 4	285	374.014,058 492.100,493	286	373.987,414 492.081,437	32.75 7
286	373.987,414 492.081,437	287	373.967,585 492.069,31	23.24 3	287	373.967,585 492.069,31	288	373.958,861 492.034,786	35.60 9	288	373.958,861 492.034,786	289	373.951,043 492.014,196	22.02 5
289	373.951,043 492.014,196	290	373.948,729 491.965,464	48.78 7	290	373.948,729 491.965,464	291	373.958,325 491.875,941	90.03 5	291	373.958,325 491.875,941	292	373.985,216 491.819,418	62.59 4
292	373.985,216 491.819,418	293	373.988,15 491.797,71	21.90 5	293	373.988,15 491.797,71	294	374.186,011 491.826,31	199.9 18	294	374.186,011 491.826,31	295	374.186,12 491.826,53	0.245
295	374.186,12 491.826,53	296	374.186,45 491.826,68	0.362	296	374.186,45 491.826,68	297	374.187,196 491.826,482	0.772	297	374.187,196 491.826,482	298	374.187,284 491.826,494	0.089
298	374.187,284 491.826,494	299	374.207,979 491.857,1	36.94 6	299	374.207,979 491.857,1	300	374.245,59 491.912,723	67.14 6	300	374.245,59 491.912,723	301	374.329,632 492.037,014	150.0 37
301	374.329,632 492.037,014	302	374.370,047 492.096,785	72.15 2	302	374.370,047 492.096,785	303	374.517,136 492.266,822	224.8 29	303	374.517,136 492.266,822	304	374.589,512 492.331,648	97.16 3
304	374.589,512 492.331,648	305	374.624,283 492.362,791	46.67 9	305	374.624,283 492.362,791	306	374.583,828 492.400,32	55.18 2	306	374.583,828 492.400,32	307	374.549,01 492.437,577	50.99 3
307	374.549,01 492.437,577	308	374.480,428 492.523,17	109.6 8	308	374.480,428 492.523,17	309	374.426,433 492.573,83	74.04	309	374.426,433 492.573,83	310	374.385,04 492.617,938	60.48 9

Punct început	X / Y	Punct sfârșit	X / Y	Lungime segment	Punct început	X / Y	Punct sfârșit	X / Y	Lungime segment	Punct început	X / Y	Punct sfârșit	X / Y	Lungime segment
310	374.385,04 492.617,938	311	374.356,694 492.656,315	47.71 1	311	374.356,694 492.656,315	312	374.314,587 492.705,849	65.01 2	312	374.314,587 492.705,849	313	374.230,592 492.797,51	124.3 27
313	374.230,592 492.797,51	314	374.193,861 492.845,833	60.69 8	314	374.193,861 492.845,833	315	374.114,359 492.937,144	121.0 71	315	374.114,359 492.937,144	316	374.120,6 492.898,703	38.94 4
316	374.120,6 492.898,703	317	374.124,351 492.869,788	29.15 7	317	374.124,351 492.869,788	318	374.117,26 492.795,394	74.73 2	318	374.117,26 492.795,394	319	374.118,319 492.701,953	93.44 6
319	374.118,319 492.701,953	320	374.116,119 492.665,241	36.77 8	320	374.116,119 492.665,241	321	374.096,242 492.590,828	77.02 1	321	374.096,242 492.590,828	322	374.082,878 492.564,377	29.63 6
322	374.082,878 492.564,377	323	374.041,78 492.509,195	68.80 5	323	374.041,78 492.509,195	324	373.970,891 492.434,832	102.7 37	324	373.970,891 492.434,832	325	373.981,204 492.422,715	15.91 2
325	373.981,204 492.422,715	326	373.936,808 492.384,932	58.29 7	326	373.936,808 492.384,932	327	373.880,281 492.451,352	87.21 8	327	373.880,281 492.451,352	328	373.926,557 492.486,926	58.36 9
328	373.926,557 492.486,926	329	373.968,813 492.437,274	65.19 9	329	373.968,813 492.437,274	330	374.039,492 492.511,146	102.2 37	330	374.039,492 492.511,146	331	374.080,317 492.565,961	68.34 8
331	374.080,317 492.565,961	332	374.093,424 492.591,903	29.06 6	332	374.093,424 492.591,903	1	374.113,143 492.665,722	76.40 7					

** Lungimile segmentelor sunt determinate în planul de proiecție Stereo 70 și sunt rotunjite la 1 milimetru.

*** Distanța dintre puncte este formată din segmente cumulate ce sunt mai mici decât valoarea 1 milimetru.

**DATE DESPRE IMOBILUL NR. 6913**

Oficiul de Cadastru și Publicitate Imobiliară ALBA
Biroul de Cadastru și Publicitate Imobiliară Alba Iulia

A. Partea I. Descrierea imobilului

TEREN Extravilan

Adresa: Jud. Alba

Nr. Crt	Nr cadastral Nr. topografic	Suprafața* (mp)	Observații / Referințe
A1	75616	1.666	Sector cadastral:68 Teren neimprejmuit;

B. Partea II. Proprietari și acte

Inscrieri privitoare la dreptul de proprietate și alte drepturi reale		Referințe
52109 / 02/08/2021		
Act Administrativ nr. Hotararea nr.45, din 22/06/2021 emis de CONSILIUL LOCAL AL COMUNEI SIBOT (act administrativ nr Adeverinta nr.5811 din 18.08.2021, emis de Primaria Sibot);		
B1	Intabulare, drept de PROPRIETATE, dobandit prin Lege, cota actuala 1/1 1) COMUNA ȘIBOT-DOMENIUL PUBLIC, CIF:4562354	A1

C. Partea III. SARCINI .

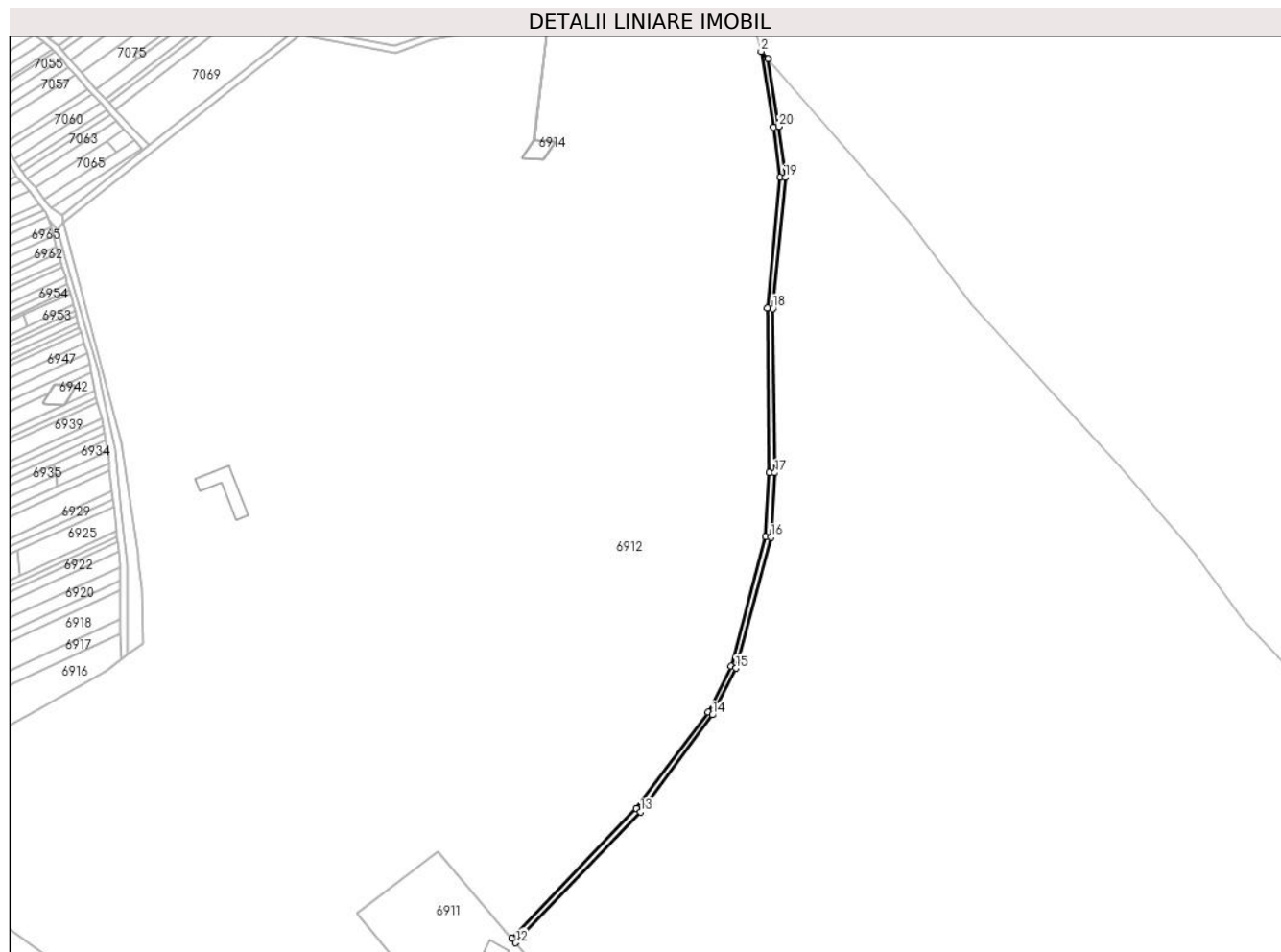
Inscrieri privind dezmembramintele dreptului de proprietate, drepturi reale de garanție și sarcini	Referințe
NU SUNT	

Anexa Nr. 1 La Partea I

Teren

Nr cadastral	Suprafața (mp)*	Observații / Referințe
75616	1.666	

* Suprafața este determinată în planul de proiecție Stereo 70.



Date referitoare la teren

Crt	Categorie folosință	Intravilan	Suprafața (mp)	Tarla	Parcelă	Nr. topo	Observații / Referințe
1	drum	NU	1.666	-	-	-	

Lungime Segmente

1) Valorile lungimilor segmentelor sunt obținute din proiecție în plan.

Punct început	X / Y	Punct sfârșit	X / Y	Lungime segment (** (m)
1	374.114,359 492.937,144	2	374.110,623 492.941,434	5.689
2	374.110,623 492.941,434	3	374.117,631 492.898,269	43.73
3	374.117,631 492.898,269	4	374.121,332 492.869,737	28.771
4	374.121,332 492.869,737	5	374.114,258 492.795,519	74.554
5	374.114,258 492.795,519	6	374.115,318 492.702,026	93.499

Punct început	X / Y	Punct sfârșit	X / Y	Lungime segment (** (m)
6	374.115,318 492.702,026	7	374.113,143 492.665,722	36.369
7	374.113,143 492.665,722	8	374.093,424 492.591,903	76.407
8	374.093,424 492.591,903	9	374.080,317 492.565,961	29.066
9	374.080,317 492.565,961	10	374.039,492 492.511,146	68.348
10	374.039,492 492.511,146	11	373.968,813 492.437,274	102.237
11	373.968,813 492.437,274	12	373.970,891 492.434,832	3.206
12	373.970,891 492.434,832	13	374.041,78 492.509,195	102.737
13	374.041,78 492.509,195	14	374.082,878 492.564,377	68.805
14	374.082,878 492.564,377	15	374.096,242 492.590,828	29.636
15	374.096,242 492.590,828	16	374.116,119 492.665,241	77.021
16	374.116,119 492.665,241	17	374.118,319 492.701,953	36.778
17	374.118,319 492.701,953	18	374.117,26 492.795,394	93.446
18	374.117,26 492.795,394	19	374.124,351 492.869,788	74.732
19	374.124,351 492.869,788	20	374.120,6 492.898,703	29.157
20	374.120,6 492.898,703	1	374.114,359 492.937,144	38.944

** Lungimile segmentelor sunt determinate în planul de proiecție Stereo 70 și sunt rotunjite la 1 milimetru.

*** Distanța dintre puncte este formată din segmente cumulate ce sunt mai mici decât valoarea 1 milimetru.

**DATE DESPRE IMOBILUL NR. 6914**

Oficiul de Cadastru și Publicitate Imobiliară ALBA
Biroul de Cadastru și Publicitate Imobiliară Alba Iulia

A. Partea I. Descrierea imobilului

TEREN Extravilan

Adresa: Jud. Alba

Nr. Crt	Nr cadastral Nr. topografic	Suprafața* (mp)	Observații / Referințe
A1	70937	140	Sector cadastral:68 Teren neimprijmit;

Construcții

Crt	Nr cadastral Nr. topografic	Adresa	Observații / Referințe
A1.1	70937-C1	Jud. Alba	Nr. niveluri:1; S. construita la sol:139 mp; LEA 220 kV SC DC MINTIA - ALBA IULIA, stalp nr.168, metal, 1963

B. Partea II. Proprietari și acte

Inscrieri privitoare la dreptul de proprietate și alte drepturi reale		Referințe
3297 / 06/02/2013		
Act Normativ nr. 1184, din 30/11/2011 emis de Guvernul Romaniei (act administrativ nr. 1/29-06-2004 emis de Ministerul Economiei si Comertului; act normativ nr. 123/16-07-2012 emis de Parlamentul Romaniei; act normativ nr. 1705/21-12-2006 emis de Guvernul Romaniei; act administrativ nr. 6/28-03-2012 emis de Ministerul Economiei, Comertului si Mediului de Afaceri;);		
B1	Intabulare, drept de PROPRIETATE, dobandit prin Lege, cota actuala 1/1 1) STATUL ROMÂN - PROPRIETATE PUBLICĂ, CIF:9999999999999	A1, A1.1
B2	Intabulare, drept de CONCESIUNEpe durata de 49 de ani 1) COMPANIA NATIONALA DE TRANSPORT AL ENERGIEI ELECTRICE TRANSELECTRICA SA, CIF: 13328043	A1, A1.1
10298 / 04/04/2013		
Act Administrativ nr. adresa, din 28/03/2013 emis de SC TOPO SERVICE S.A. (incheiere CF 3297/2013, contract de concesiune nr. 1/2004[NOTARE]);		
B3	Se indreapta eroarea materiala strecurata odata cu efectuarea incheierii 3297/2013 in sensul ca, se modifica codul unic de inregistrare a concesionarului de sub C1 din 13408690 in 13328043, conform contractului de concesiune nr.1/2004.	A1, A1.1

C. Partea III. SARCINI .

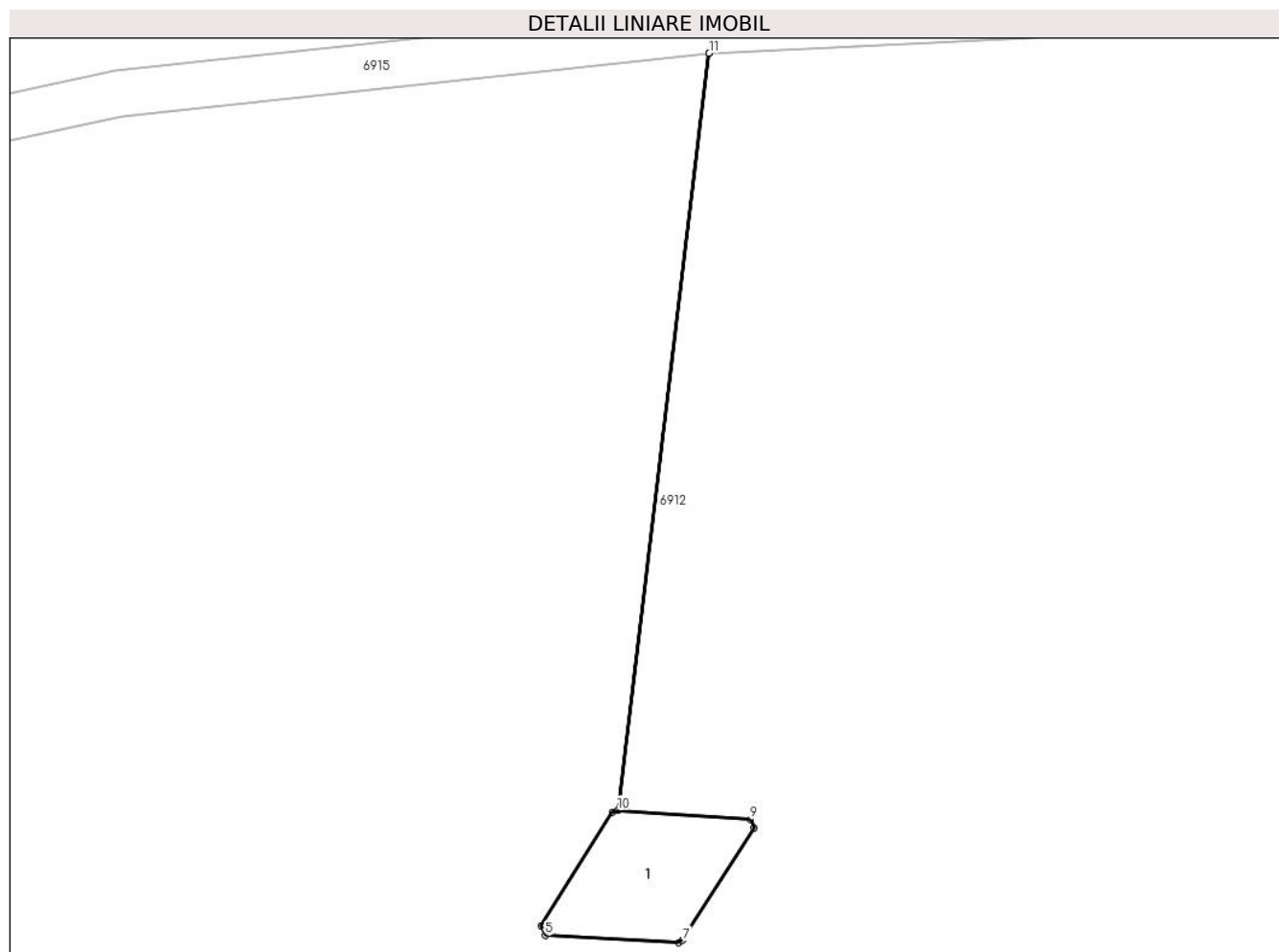
Inscrieri privind dezmembramintele dreptului de proprietate, drepturi reale de garanție și sarcini	Referințe
NU SUNT	

Anexa Nr. 1 La Partea I

Teren

Nr cadastral	Suprafața (mp)*	Observații / Referințe
70937	140	

* Suprafața este determinată în planul de proiecție Stereo 70.



Date referitoare la teren

Crt	Categorie folosință	Intra vilan	Suprafața (mp)	Tarla	Parcelă	Nr. topo	Observații / Referințe
1	curți constructii	NU	140	-	-	-	Teren cu stalp LEA

Date referitoare la construcții

Crt	Număr	Destinație construcție	Supraf. (mp)	Situație juridică	Observații / Referințe
A1.1	70937-C1	construcții industriale și edilitare	139	Cu acte	Nr. niveluri:1; S. construită la sol:139 mp; LEA 220 kV SC DC MINTIA - ALBA IULIA, stalp nr. 168, metal, 1963

Lungime Segmente

1) Valorile lungimilor segmentelor sunt obținute din proiecție în plan.

Punct început	X / Y	Punct sfârșit	X / Y	Lungime segment (** (m))
1	373.989,167 492.956,405	2	373.981,29 492.891,15	65.729
2	373.981,29 492.891,15	3	373.980,858 492.890,974	0.467
3	373.980,858 492.890,974	4	373.974,688 492.881,202	11.557

Punct început	X / Y	Punct sfârșit	X / Y	Lungime segment (** (m)
4	373.974,688 492.881,202	5	373.975,062 492.880,379	0.904
5	373.975,062 492.880,379	6	373.986,549 492.879,742	11.505
6	373.986,549 492.879,742	7	373.986,898 492.879,946	0.404
7	373.986,898 492.879,946	8	373.993,08 492.889,62	11.481
8	373.993,08 492.889,62	9	373.992,739 492.890,374	0.828
9	373.992,739 492.890,374	10	373.981,309 492.891,158	11.457
10	373.981,309 492.891,158	11	373.989,187 492.956,408	65.723
11	373.989,187 492.956,408	1	373.989,167 492.956,405	0.02

** Lungimile segmentelor sunt determinate în planul de proiecție Stereo 70 și sunt rotunjite la 1 milimetru.

*** Distanța dintre puncte este formată din segmente cumulate ce sunt mai mici decât valoarea 1 milimetru.

**DATE DESPRE IMOBILUL NR. 6915**

Oficiul de Cadastru și Publicitate Imobiliară ALBA
Biroul de Cadastru și Publicitate Imobiliară Alba Iulia

A. Partea I. Descrierea imobilului

TEREN Extravilan

Adresa: Jud. Alba

Nr. Crt	Nr cadastral Nr. topografic	Suprafața* (mp)	Observații / Referințe
A1	75625	1.730	Sector cadastral:68 Teren neimprejmuit;

B. Partea II. Proprietari și acte

Inscrieri privitoare la dreptul de proprietate și alte drepturi reale		Referințe
52103 / 02/08/2021		
Act Administrativ nr. 45, din 22/06/2021 emis de CONSILIUL LOCAL AL COMUNEI SIBOT (act administrativ nr 5811 din 18.08.2021, emis de Primaria Comunei Sibot);		
B1	Intabulare, drept de PROPRIETATE, dobandit prin Lege, cota actuala 1/1 1) COMUNA ŞIBOT-DOMENIUL PUBLIC, CIF:4562354	A1

C. Partea III. SARCINI .

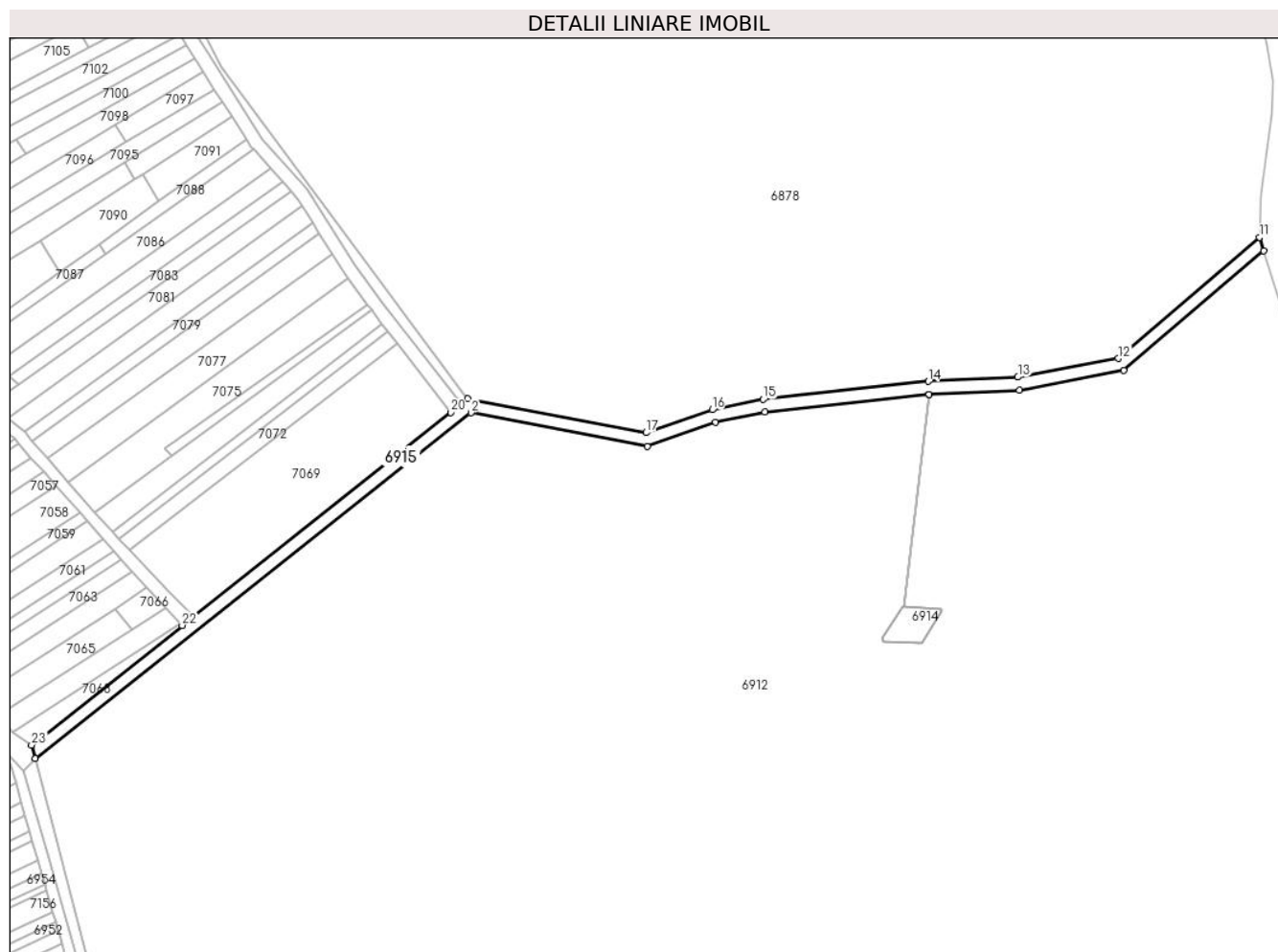
Inscrieri privind dezmembramintele dreptului de proprietate, drepturi reale de garanție și sarcini	Referințe
NU SUNT	

Anexa Nr. 1 La Partea I

Teren

Nr cadastral	Suprafața (mp)*	Observații / Referințe
75625	1.730	

* Suprafața este determinată în planul de proiecție Stereo 70.



Date referitoare la teren

Crt	Categorie folosință	Intravilan	Suprafața (mp)	Tarla	Parcelă	Nr. topo	Observații / Referințe
1	drum	NU	1.730	-	1376/1/2	-	

Lungime Segmente

1) Valorile lungimilor segmentelor sunt obținute din proiecție în plan.

Punct început	X / Y	Punct sfârșit	X / Y	Lungime segment (** (m)
1	373.713,806 492.844,259	2	373.848,058 492.950,702	171.33
3	373.902,268 492.940,466	4	373.923,413 492.947,771	22.372
5	373.938,595 492.950,916	6	373.989,167 492.956,405	50.869
7	373.989,187 492.956,408	8	374.016,932 492.957,716	27.777
9	374.049,167 492.963,707	10	374.092,195 493.000,542	56.642

Punct început	X / Y	Punct sfârșit	X / Y	Lungime segment (** (m)
2	373.848,058 492.950,702	3	373.902,268 492.940,466	55.167
4	373.923,413 492.947,771	5	373.938,595 492.950,916	15.504
6	373.989,167 492.956,405	7	373.989,187 492.956,408	0.02
8	374.016,932 492.957,716	9	374.049,167 492.963,707	32.786
10	374.092,195 493.000,542	11	374.090,923 493.004,718	4.366

Punct început	X / Y	Punct sfârșit	X / Y	Lungime segment (** (m)
11	374.090,923 493.004,718	12	374.047,381 492.967,443	57.318
13	374.016,471 492.961,699	14	373.988,876 492.960,397	27.625
15	373.937,972 492.954,872	16	373.922,35 492.951,636	15.953
17	373.901,966 492.944,593	18	373.847,005 492.954,972	55.932
19	373.844,974 492.953,362	20	373.841,788 492.950,835	4.067
21	373.762,479 492.887,954	22	373.759,08 492.885,259	4.338
23	373.712,695 492.848,483	1	373.713,806 492.844,259	4.368

Punct început	X / Y	Punct sfârșit	X / Y	Lungime segment (** (m)
12	374.047,381 492.967,443	13	374.016,471 492.961,699	31.439
14	373.988,876 492.960,397	15	373.937,972 492.954,872	51.203
16	373.922,35 492.951,636	17	373.901,966 492.944,593	21.567
18	373.847,005 492.954,972	19	373.844,974 492.953,362	2.591
20	373.841,788 492.950,835	21	373.762,479 492.887,954	101.212
22	373.759,08 492.885,259	23	373.712,695 492.848,483	59.195

** Lungimile segmentelor sunt determinate în planul de proiecție Stereo 70 și sunt rotunjite la 1 milimetru.

*** Distanța dintre puncte este formată din segmente cumulate ce sunt mai mici decât valoarea 1 milimetru.

**DATE DESPRE IMOBILUL NR. 6916**

Oficiul de Cadastru și Publicitate Imobiliară ALBA
Biroul de Cadastru și Publicitate Imobiliară Alba Iulia

A. Partea I. Descrierea imobilului

TEREN Extravilan

Adresa: Jud. Alba

Nr. Crt	Nr cadastral Nr. topografic	Suprafața* (mp)	Observații / Referințe
A1		1.574	Sector cadastral:68 Teren neimprijmit;

B. Partea II. Proprietari și acte

Inscrieri privitoare la dreptul de proprietate și alte drepturi reale		Referințe
/		
Act Normativ nr. 7, din 13/03/1996 emis de Parlamentul României;		
B1	Inscrierea posesiei, drept de PROPRIETATE, dobândit prin Lege, cota actuala 1/1 1) NEIDENTIFICAT NEIDENTIFICAT	A1
Act Normativ nr. 7, din 13/03/1996 emis de Parlamentul României (art.13 alin.(15));		
B2	Se notează mențiunea de proprietar neidentificat.	A1

C. Partea III. SARCINI .

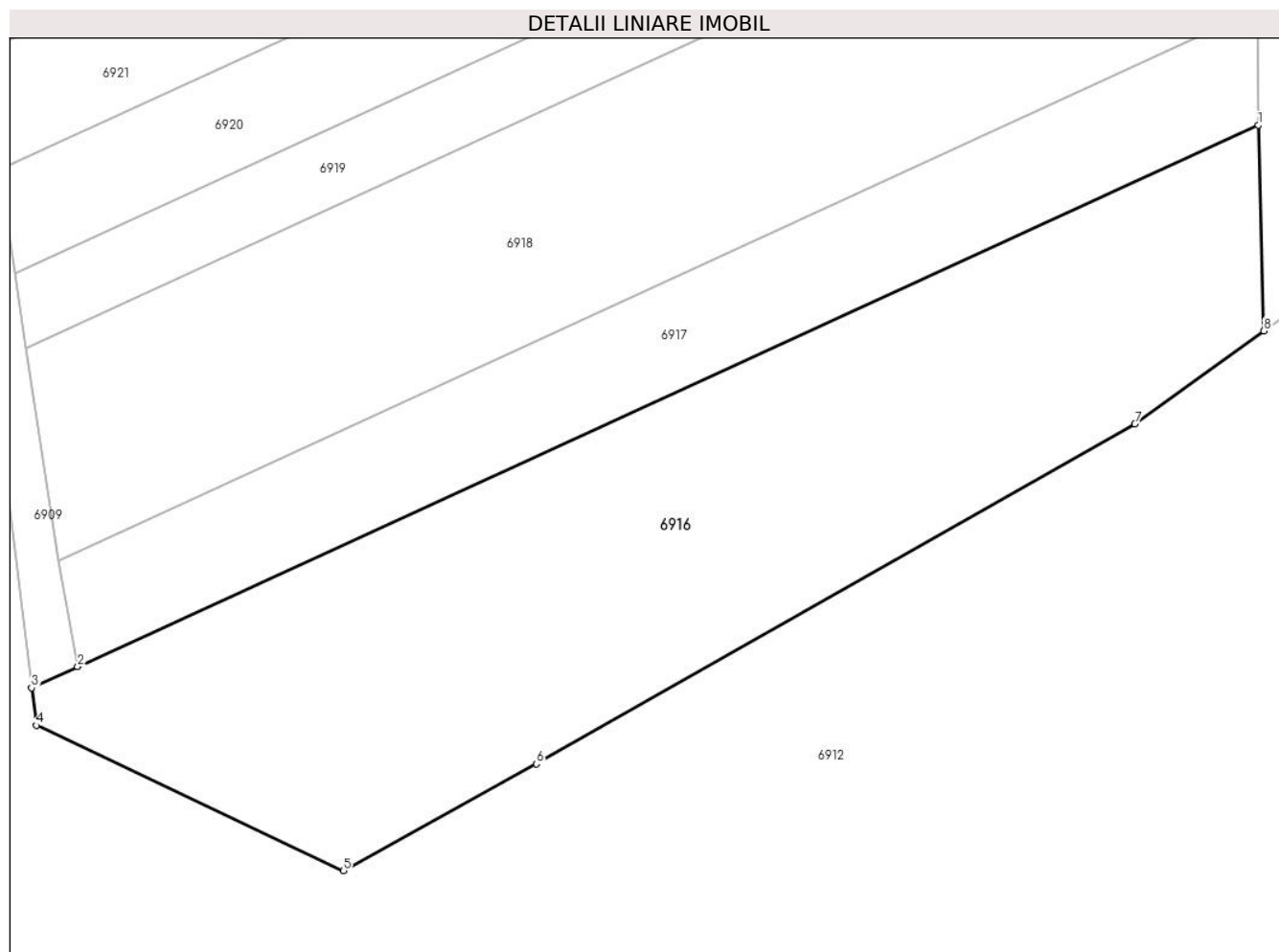
Inscrieri privind dezmembramintele dreptului de proprietate, drepturi reale de garanție și sarcini	Referințe
NU SUNT	

Anexa Nr. 1 La Partea I

Teren

Nr cadastral	Suprafața (mp)*	Observații / Referințe
	1.574	

* Suprafața este determinată în planul de proiecție Stereo 70.



Date referitoare la teren

Crt	Categorie folosință	Intravilan	Suprafața (mp)	Tarla	Parcelă	Nr. topo	Observații / Referințe
1	ape curgătoare	NU	1.574	-	-	-	

Lungime Segmente

1) Valorile lungimilor segmentelor sunt obținute din proiecție în plan.

Punct început	X / Y	Punct sfârșit	X / Y	Lungime segment (** (m)
1	373.746,11 492.610,563	2	373.661,995 492.572,002	92.532
2	373.661,995 492.572,002	3	373.658,716 492.570,504	3.604
3	373.658,716 492.570,504	4	373.659,049 492.567,828	2.697
4	373.659,049 492.567,828	5	373.680,945 492.557,469	24.223
5	373.680,945 492.557,469	6	373.694,687 492.565,085	15.711

Punct început	X / Y	Punct sfârşit	X / Y	Lungime segment (** (m)
6	373.694,687 492.565,085	7	373.737,315 492.589,296	49.024
7	373.737,315 492.589,296	8	373.746,493 492.595,92	11.319
8	373.746,493 492.595,92	1	373.746,11 492.610,563	14.647

** Lungimile segmentelor sunt determinate în planul de proiecţie Stereo 70 şi sunt rotunjite la 1 milimetru.

*** Distanţa dintre puncte este formată din segmente cumulate ce sunt mai mici decât valoarea 1 milimetru.

**DATE DESPRE IMOBILUL NR. 6917**

Oficiul de Cadastru și Publicitate Imobiliară ALBA
Biroul de Cadastru și Publicitate Imobiliară Alba Iulia

A. Partea I. Descrierea imobilului

TEREN Extravilan

Adresa: Jud. Alba

Nr. Crt	Nr cadastral Nr. topografic	Suprafața* (mp)	Observații / Referințe
A1		700	Sector cadastral:68 Teren neimprijmit;

B. Partea II. Proprietari și acte

Inscrieri privitoare la dreptul de proprietate și alte drepturi reale	Referințe
/	
Act Administrativ nr. 7034/1049, din 28/09/1995 emis de CJPSDPAT ALBA;	
B1	A1
Intabulare, drept de PROPRIETATE, dobandit prin Reconstituire, cota actuala 1/1 1) GROZA AVRAM	

C. Partea III. SARCINI .

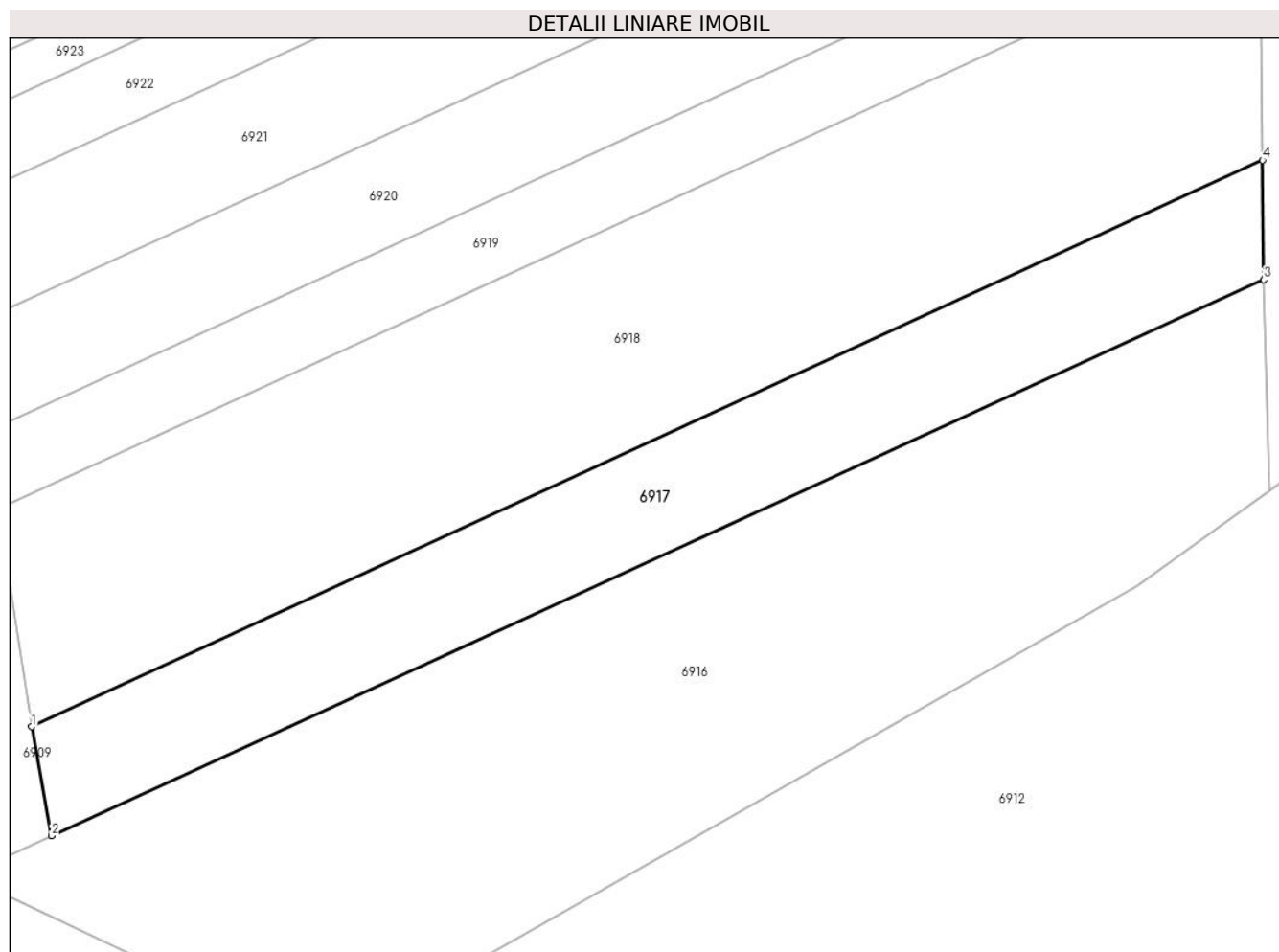
Inscrieri privind dezmembramintele dreptului de proprietate, drepturi reale de garanție și sarcini	Referințe
NU SUNT	

Anexa Nr. 1 La Partea I

Teren

Nr cadastral	Suprafața (mp)*	Observații / Referințe
	700	

* Suprafața este determinată în planul de proiecție Stereo 70.



Date referitoare la teren

Crt	Categorie folosință	Intra vilan	Suprafața (mp)	Tarla	Parcelă	Nr. topo	Observații / Referințe
1	faneata	NU	700	-	1375/1	-	

Lungime Segmente

1) Valorile lungimilor segmentelor sunt obținute din proiecție în plan.

Punct început	X / Y	Punct sfârșit	X / Y	Lungime segment (** (m)
1	373.660,607 492.579,564	2	373.661,995 492.572,002	7.689
2	373.661,995 492.572,002	3	373.746,11 492.610,563	92.532
3	373.746,11 492.610,563	4	373.746,032 492.618,84	8.278
4	373.746,032 492.618,84	1	373.660,607 492.579,564	94.021

** Lungimile segmentelor sunt determinate în planul de proiecție Stereo 70 și sunt rotunjite la 1 milimetru.

***** Distanţa dintre puncte este formată din segmente cumulate ce sunt mai mici decât valoarea 1 milimetru.**

**DATE DESPRE IMOBILUL NR. 6918**

Oficiul de Cadastru și Publicitate Imobiliară ALBA
Biroul de Cadastru și Publicitate Imobiliară Alba Iulia

A. Partea I. Descrierea imobilului

TEREN Extravilan

Adresa: Jud. Alba

Nr. Crt	Nr cadastral Nr. topografic	Suprafața* (mp)	Observații / Referințe
A1		1.400	Sector cadastral:68 Teren neimprejmuit;

B. Partea II. Proprietari și acte

Inscrieri privitoare la dreptul de proprietate și alte drepturi reale	Referințe
/	
Act Administrativ nr. 5207/448, din 28/10/1994 emis de CJPSDPAT ALBA;	
B1	A1
Intabulare, drept de PROPRIETATE, dobandit prin Reconstituire, cota actuala 1/1 1) MIHAI N IRONIM	

C. Partea III. SARCINI .

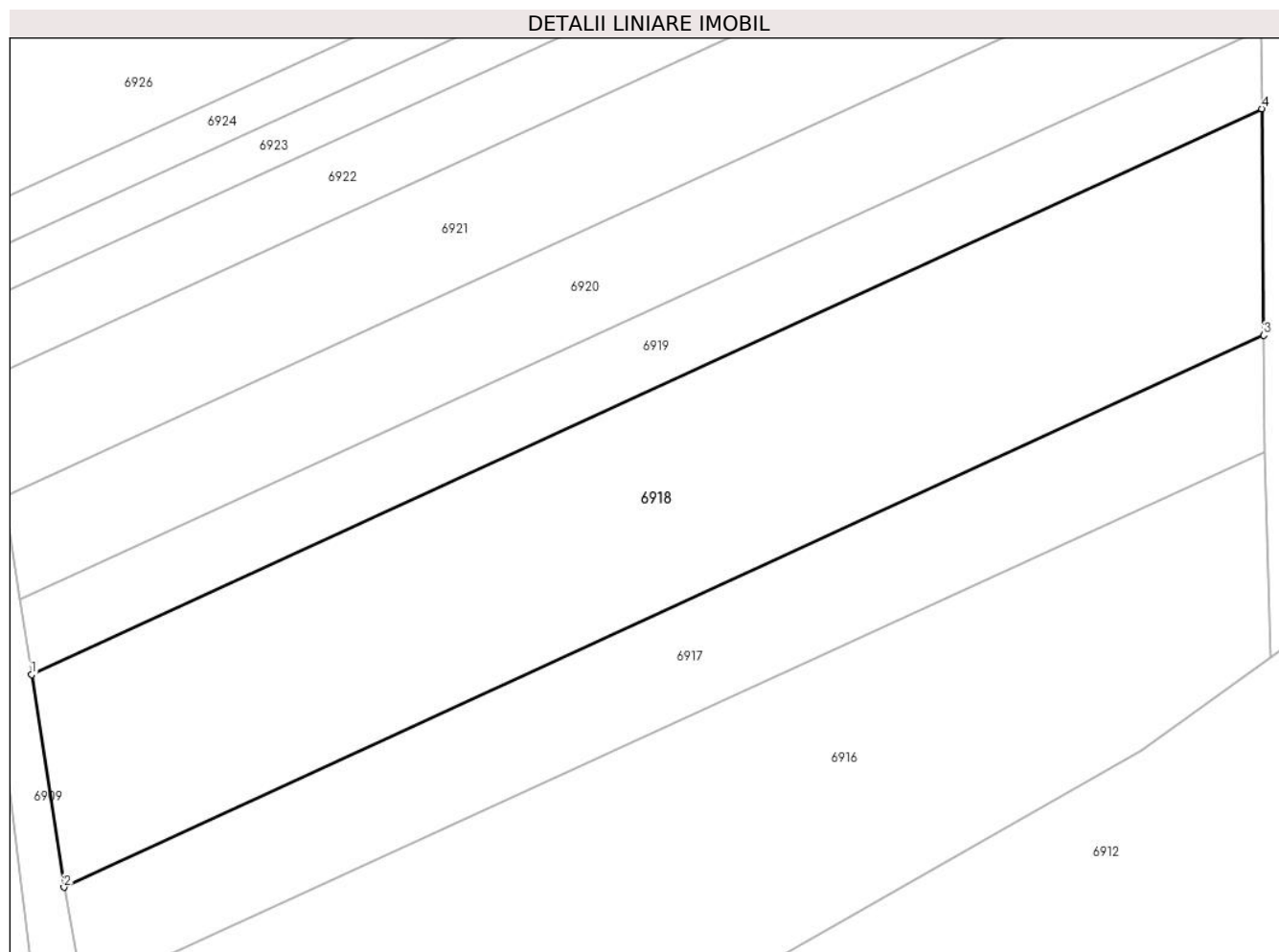
Inscrieri privind dezmembramintele dreptului de proprietate, drepturi reale de garanție și sarcini	Referințe
NU SUNT	

Anexa Nr. 1 La Partea I

Teren

Nr cadastral	Suprafața (mp)*	Observații / Referințe
	1.400	

* Suprafața este determinată în planul de proiecție Stereo 70.



Date referitoare la teren

Crt	Categorie folosință	Intra vilan	Suprafața (mp)	Tarla	Parcelă	Nr. topo	Observații / Referințe
1	faneata	NU	1.400	-	1375/2	-	

Lungime Segmente

1) Valorile lungimilor segmentelor sunt obținute din proiecție în plan.

Punct început	X / Y	Punct sfârșit	X / Y	Lungime segment (** (m)
1	373.658,309 492.594,693	2	373.660,607 492.579,564	15.302
2	373.660,607 492.579,564	3	373.746,032 492.618,84	94.021
3	373.746,032 492.618,84	4	373.745,885 492.634,958	16.118
4	373.745,885 492.634,958	1	373.658,309 492.594,693	96.389

** Lungimile segmentelor sunt determinate în planul de proiecție Stereo 70 și sunt rotunjite la 1 milimetru.

***** Distanţa dintre puncte este formată din segmente cumulate ce sunt mai mici decât valoarea 1 milimetru.**

**DATE DESPRE IMOBILUL NR. 6919**

Oficiul de Cadastru și Publicitate Imobiliară ALBA
Biroul de Cadastru și Publicitate Imobiliară Alba Iulia

A. Partea I. Descrierea imobilului

TEREN Extravilan

Adresa: Jud. Alba

Nr. Crt	Nr cadastral Nr. topografic	Suprafața* (mp)	Observații / Referințe
A1		500	Sector cadastral:68 Teren neimprejmuit;

B. Partea II. Proprietari și acte

Inscrieri privitoare la dreptul de proprietate și alte drepturi reale	Referințe
/	
Act Administrativ nr. 7002/923, din 30/06/1995 emis de CJPSDPAT ALBA;	
B1	A1
Intabulare, drept de PROPRIETATE, dobandit prin Reconstituire, cota actuala 1/1 1) BARTOȘ ANA	

C. Partea III. SARCINI .

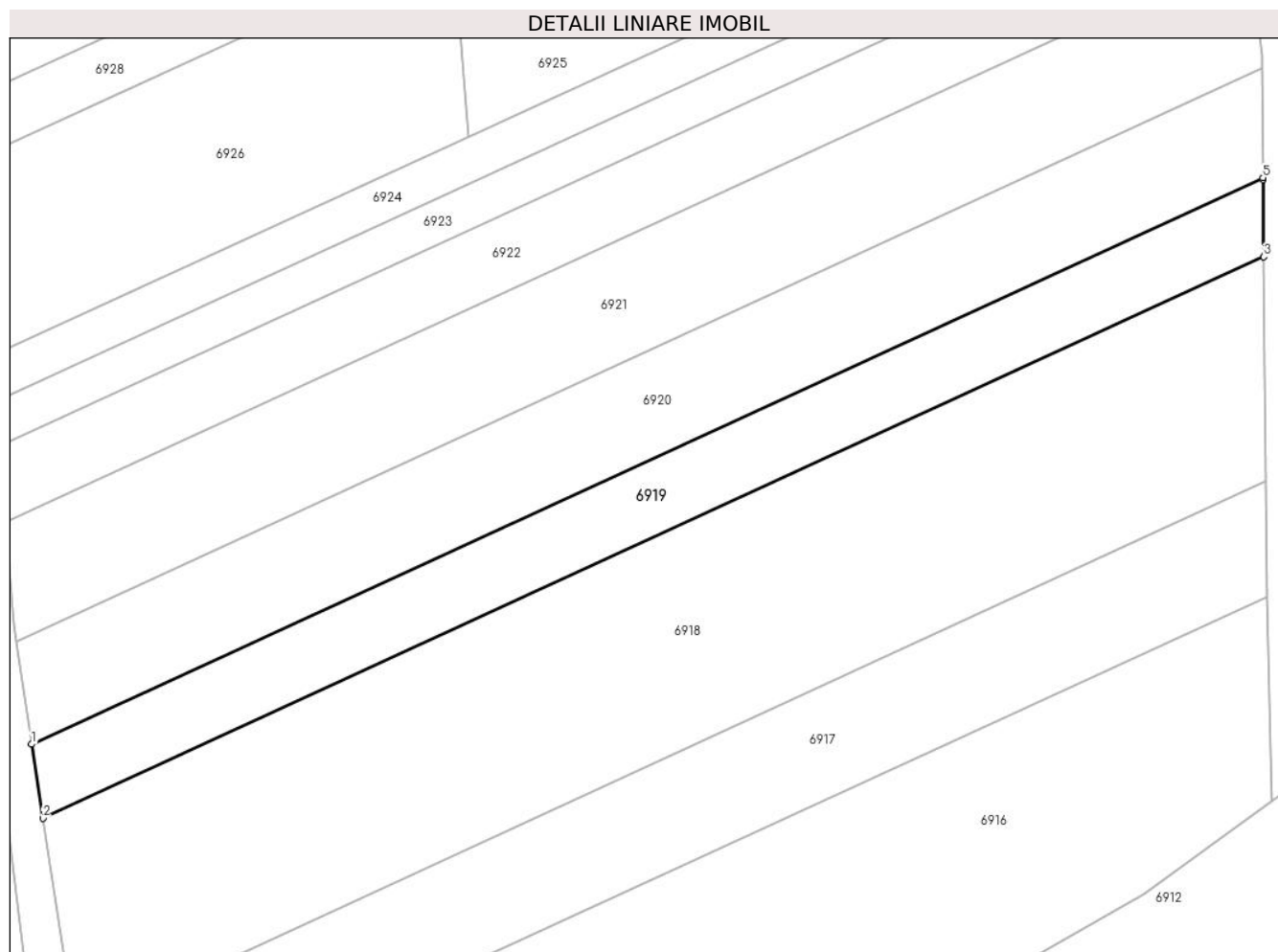
Inscrieri privind dezmembramintele dreptului de proprietate, drepturi reale de garanție și sarcini	Referințe
NU SUNT	

Anexa Nr. 1 La Partea I

Teren

Nr cadastral	Suprafața (mp)*	Observații / Referințe
	500	

* Suprafața este determinată în planul de proiecție Stereo 70.



Date referitoare la teren

Crt	Categorie folosință	Intravilan	Suprafața (mp)	Tarla	Parcelă	Nr. topo	Observații / Referințe
1	faneata	NU	500	-	1375/3	-	

Lungime Segmente

1) Valorile lungimilor segmentelor sunt obținute din proiecție în plan.

Punct început	X / Y	Punct sfârșit	X / Y	Lungime segment (** (m)
1	373.657,502 492.600,006	2	373.658,309 492.594,693	5.375
2	373.658,309 492.594,693	3	373.745,885 492.634,958	96.389
3	373.745,885 492.634,958	4	373.745,835 492.640,491	5.533
4	373.745,835 492.640,491	5	373.745,834 492.640,619	0.128
5	373.745,834 492.640,619	1	373.657,502 492.600,006	97.222

**** Lungimile segmentelor sunt determinate în planul de proiecţie Stereo 70 şi sunt rotunjite la 1 milimetru.**

***** Distanţa dintre puncte este formată din segmente cumulate ce sunt mai mici decât valoarea 1 milimetru.**

**DATE DESPRE IMOBILUL NR. 6920**

Oficiul de Cadastru și Publicitate Imobiliară ALBA
Biroul de Cadastru și Publicitate Imobiliară Alba Iulia

A. Partea I. Descrierea imobilului

TEREN Extravilan

Adresa: Jud. Alba

Nr. Crt	Nr cadastral Nr. topografic	Suprafața* (mp)	Observații / Referințe
A1		700	Sector cadastral:68 Teren neimprijmit;

B. Partea II. Proprietari și acte

Inscrieri privitoare la dreptul de proprietate și alte drepturi reale		Referințe
/		
Act Normativ nr. 7, din 13/03/1996 emis de Parlamentul României;		
B1	Inscrierea posesiei, drept de PROPRIETATE, dobândit prin Lege, cota actuala 1/1 1) NEIDENTIFICAT NEIDENTIFICAT	A1
Act Normativ nr. 7, din 13/03/1996 emis de Parlamentul României (art.13 alin.(14));		
B2	Se notează mențiunea proprietar neidentificat, rezerva comisiei locale de fond funciar.	A1

C. Partea III. SARCINI .

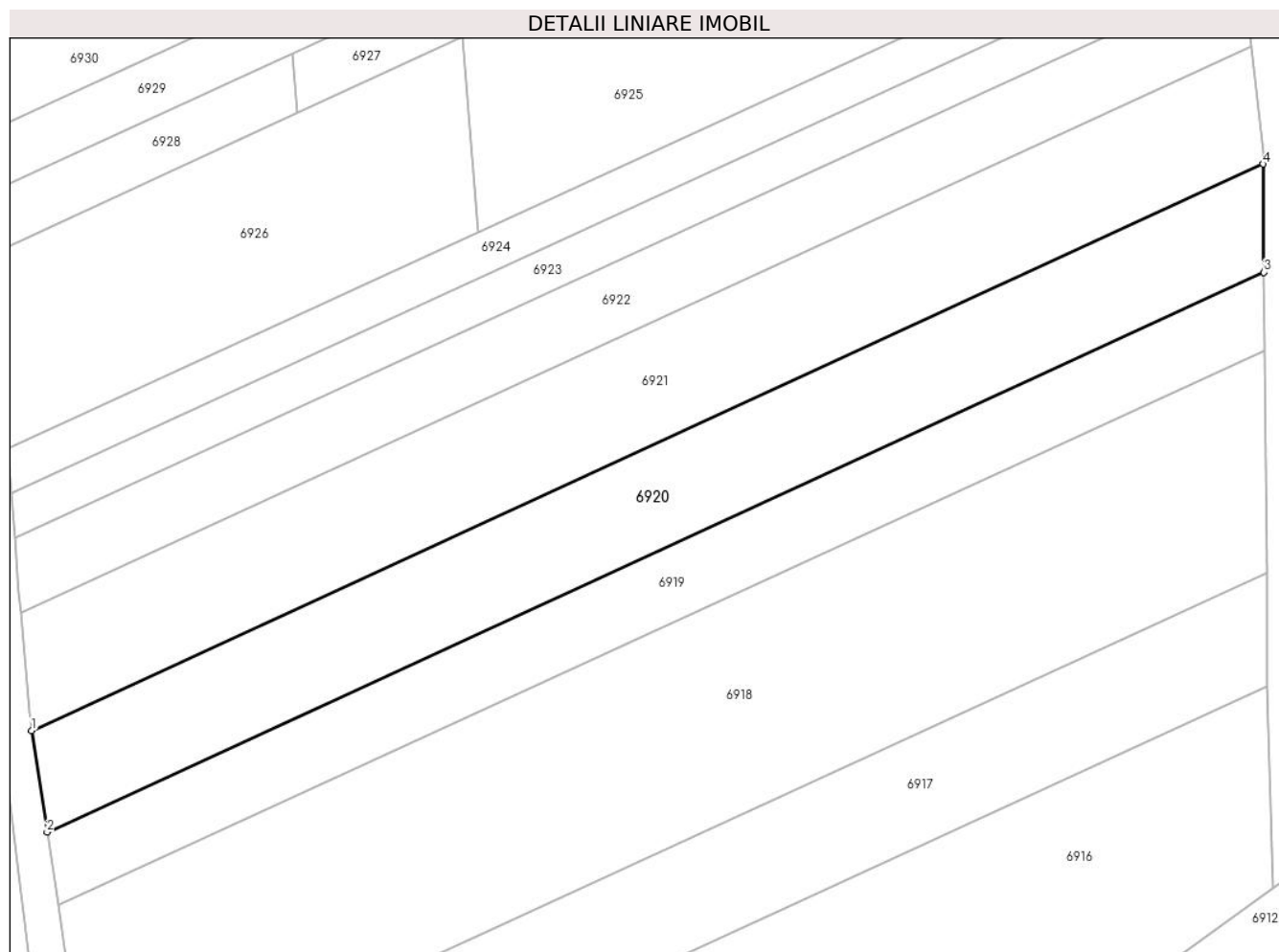
Inscrieri privind dezmembramentele dreptului de proprietate, drepturi reale de garanție și sarcini	Referințe
NU SUNT	

Anexa Nr. 1 La Partea I

Teren

Nr cadastral	Suprafața (mp)*	Observații / Referințe
	700	

* Suprafața este determinată în planul de proiecție Stereo 70.



Date referitoare la teren

Crt	Categorie folosință	Intra vilan	Suprafața (mp)	Tarla	Parcelă	Nr. topo	Observații / Referințe
1	faneata	NU	700	-	1375/4	-	

Lungime Segmente

1) Valorile lungimilor segmentelor sunt obținute din proiecție în plan.

Punct început	X / Y	Punct sfârșit	X / Y	Lungime segment (** (m)
1	373.656,383 492.607,369	2	373.657,502 492.600,006	7.447
2	373.657,502 492.600,006	3	373.745,834 492.640,619	97.222
3	373.745,834 492.640,619	4	373.745,789 492.648,475	7.856
4	373.745,789 492.648,475	1	373.656,383 492.607,369	98.403

** Lungimile segmentelor sunt determinate în planul de proiecție Stereo 70 și sunt rotunjite la 1 milimetru.

***** Distanţa dintre puncte este formată din segmente cumulate ce sunt mai mici decât valoarea 1 milimetru.**

**DATE DESPRE IMOBILUL NR. 6921**

Oficiul de Cadastru și Publicitate Imobiliară ALBA
Biroul de Cadastru și Publicitate Imobiliară Alba Iulia

A. Partea I. Descrierea imobilului

TEREN Extravilan

Adresa: Jud. Alba

Nr. Crt	Nr cadastral Nr. topografic	Suprafața* (mp)	Observații / Referințe
A1	72312	800	Sector cadastral:68 Teren neimprejmuit;

B. Partea II. Proprietari și acte

Inscrieri privitoare la dreptul de proprietate și alte drepturi reale		Referințe
254 / 04/01/2019		
Act Notarial nr. 1, din 04/01/2019 emis de Beldean Gheorghe;		
B4	Intabulare, drept de PROPRIETATEcu titlu cumpărare, în regimul comunității legale de bunuri, dobandit prin Conventie, cota actuala 1/1 1) ȘCHIOPU ȘTEFAN-CORNELIU, căsătorit cu 2) ȘCHIOPU ADRIANA	A1

C. Partea III. SARCINI .

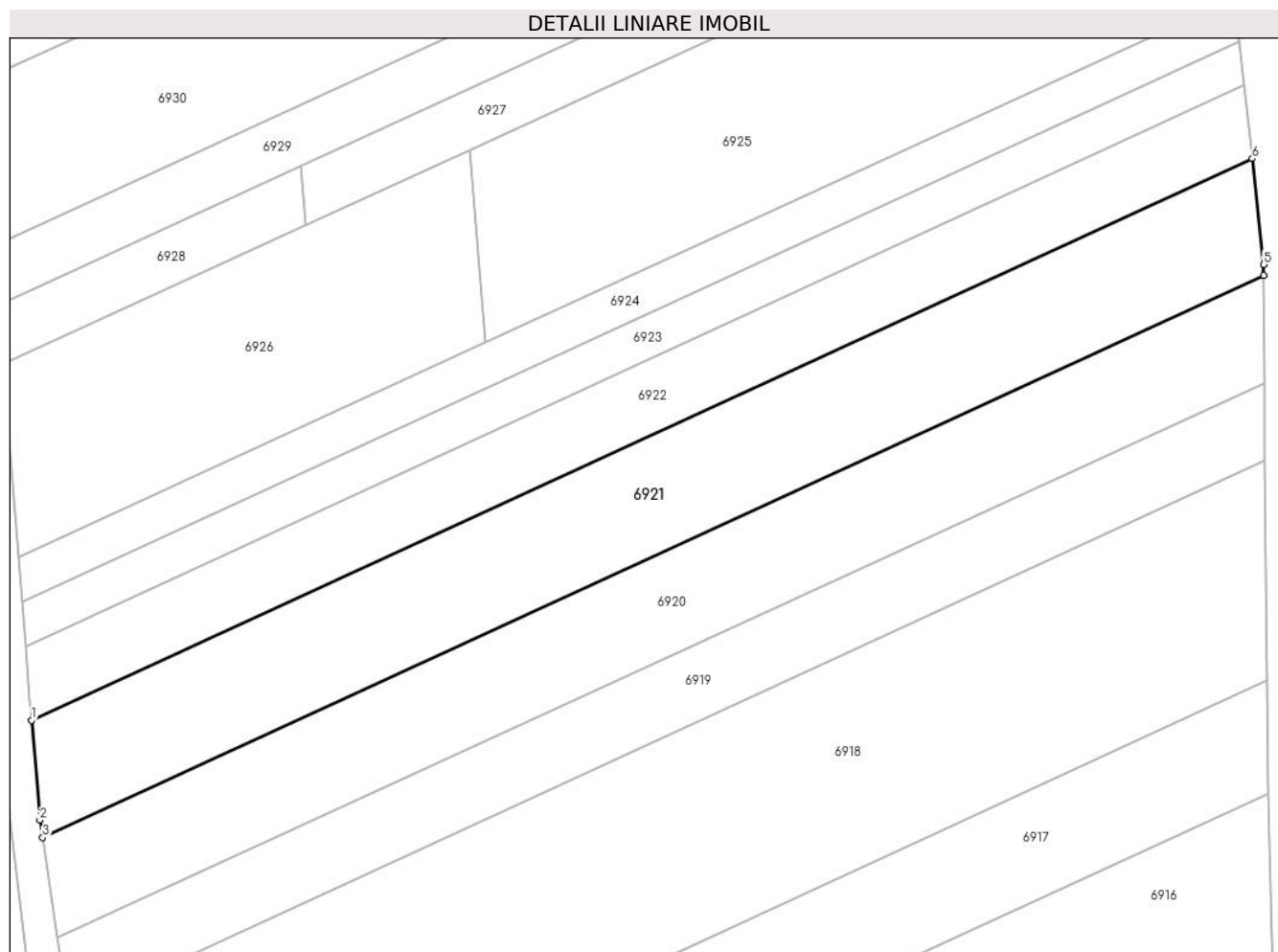
Inscrieri privind dezmembramintele dreptului de proprietate, drepturi reale de garanție și sarcini	Referințe
NU SUNT	

Anexa Nr. 1 La Partea I

Teren

Nr cadastral	Suprafața (mp)*	Observații / Referințe
72312	800	

* Suprafața este determinată în planul de proiecție Stereo 70.



Date referitoare la teren

Crt	Categorie folosință	Intravilan	Suprafața (mp)	Tarla	Parcelă	Nr. topo	Observații / Referințe
1	faneata	NU	800	-	1375/5	-	

Lungime Segmente

1) Valorile lungimilor segmentelor sunt obținute din proiecție în plan.

Punct început	X / Y	Punct sfârșit	X / Y	Lungime segment (** (m)
1	373.655,587 492.615,946	2	373.656,19 492.608,641	7.329
2	373.656,19 492.608,641	3	373.656,383 492.607,369	1.287
3	373.656,383 492.607,369	4	373.745,789 492.648,475	98.403
4	373.745,789 492.648,475	5	373.745,785 492.649,292	0.817
5	373.745,785 492.649,292	6	373.744,949 492.657,032	7.785

Punct început	X / Y	Punct sfârșit	X / Y	Lungime segment (** (m)
6	373.744,949 492.657,032	1	373.655,587 492.615,946	98.355

** Lungimile segmentelor sunt determinate în planul de proiecție Stereo 70 și sunt rotunjite la 1 milimetru.

*** Distanța dintre puncte este formată din segmente cumulate ce sunt mai mici decât valoarea 1 milimetru.

**DATE DESPRE IMOBILUL NR. 6922**

Oficiul de Cadastru și Publicitate Imobiliară ALBA
Biroul de Cadastru și Publicitate Imobiliară Alba Iulia

A. Partea I. Descrierea imobilului

TEREN Extravilan

Adresa: Jud. Alba

Nr. Crt	Nr cadastral Nr. topografic	Suprafața* (mp)	Observații / Referințe
A1		500	Sector cadastral:68 Teren neimprejmuit;

B. Partea II. Proprietari și acte

Inscrieri privitoare la dreptul de proprietate și alte drepturi reale	Referințe
/	
Act Administrativ nr. 5231/582, din 30/01/1995 emis de CJPSDPAT ALBA;	
B1	A1
Intabulare, drept de PROPRIETATE, dobandit prin Reconstituire, cota actuala 1/1 1) CIUȘCĂ A IOAN	

C. Partea III. SARCINI .

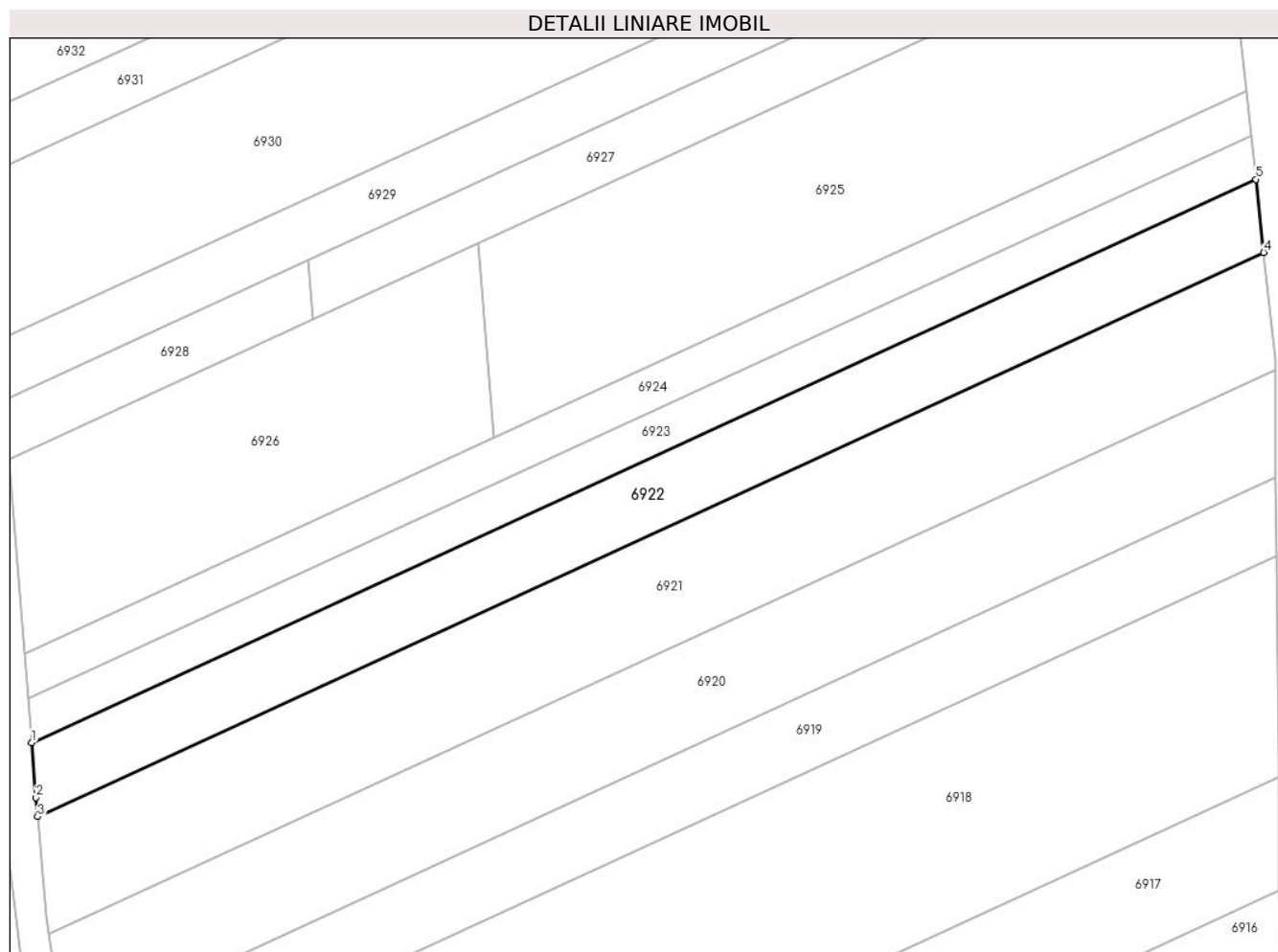
Inscrieri privind dezmembramintele dreptului de proprietate, drepturi reale de garanție și sarcini	Referințe
NU SUNT	

Anexa Nr. 1 La Partea I

Teren

Nr cadastral	Suprafața (mp)*	Observații / Referințe
	500	

* Suprafața este determinată în planul de proiecție Stereo 70.



Date referitoare la teren

Crt	Categorie folosință	Intravilan	Suprafața (mp)	Tarla	Parcelă	Nr. topo	Observații / Referințe
1	vie	NU	500	-	1375/6	-	

Lungime Segmente

1) Valorile lungimilor segmentelor sunt obținute din proiecție în plan.

Punct început	X / Y	Punct sfârșit	X / Y	Lungime segment (** (m)
1	373.655,156 492.621,347	2	373.655,471 492.617,346	4.013
2	373.655,471 492.617,346	3	373.655,587 492.615,946	1.406
3	373.655,587 492.615,946	4	373.744,949 492.657,032	98.355
4	373.744,949 492.657,032	5	373.744,373 492.662,367	5.366
5	373.744,373 492.662,367	1	373.655,156 492.621,347	98.195

**** Lungimile segmentelor sunt determinate în planul de proiecţie Stereo 70 şi sunt rotunjite la 1 milimetru.**

***** Distanţa dintre puncte este formată din segmente cumulate ce sunt mai mici decât valoarea 1 milimetru.**

**DATE DESPRE IMOBILUL NR. 6923**

Oficiul de Cadastru și Publicitate Imobiliară ALBA
Biroul de Cadastru și Publicitate Imobiliară Alba Iulia

A. Partea I. Descrierea imobilului

TEREN Extravilan

Adresa: Jud. Alba

Nr. Crt	Nr cadastral Nr. topografic	Suprafața* (mp)	Observații / Referințe
A1		300	Sector cadastral:68 Teren neimprejmuit;

B. Partea II. Proprietari și acte

Inscrieri privitoare la dreptul de proprietate și alte drepturi reale	Referințe
/	
Act Administrativ nr. 6448/819, din 08/05/1995 emis de CJPSDPAT ALBA;	
B1	A1
Intabulare, drept de PROPRIETATE, dobandit prin Reconstituire, cota actuala 1/1 1) BADIU I IOAN	

C. Partea III. SARCINI .

Inscrieri privind dezmembramintele dreptului de proprietate, drepturi reale de garanție și sarcini	Referințe
NU SUNT	

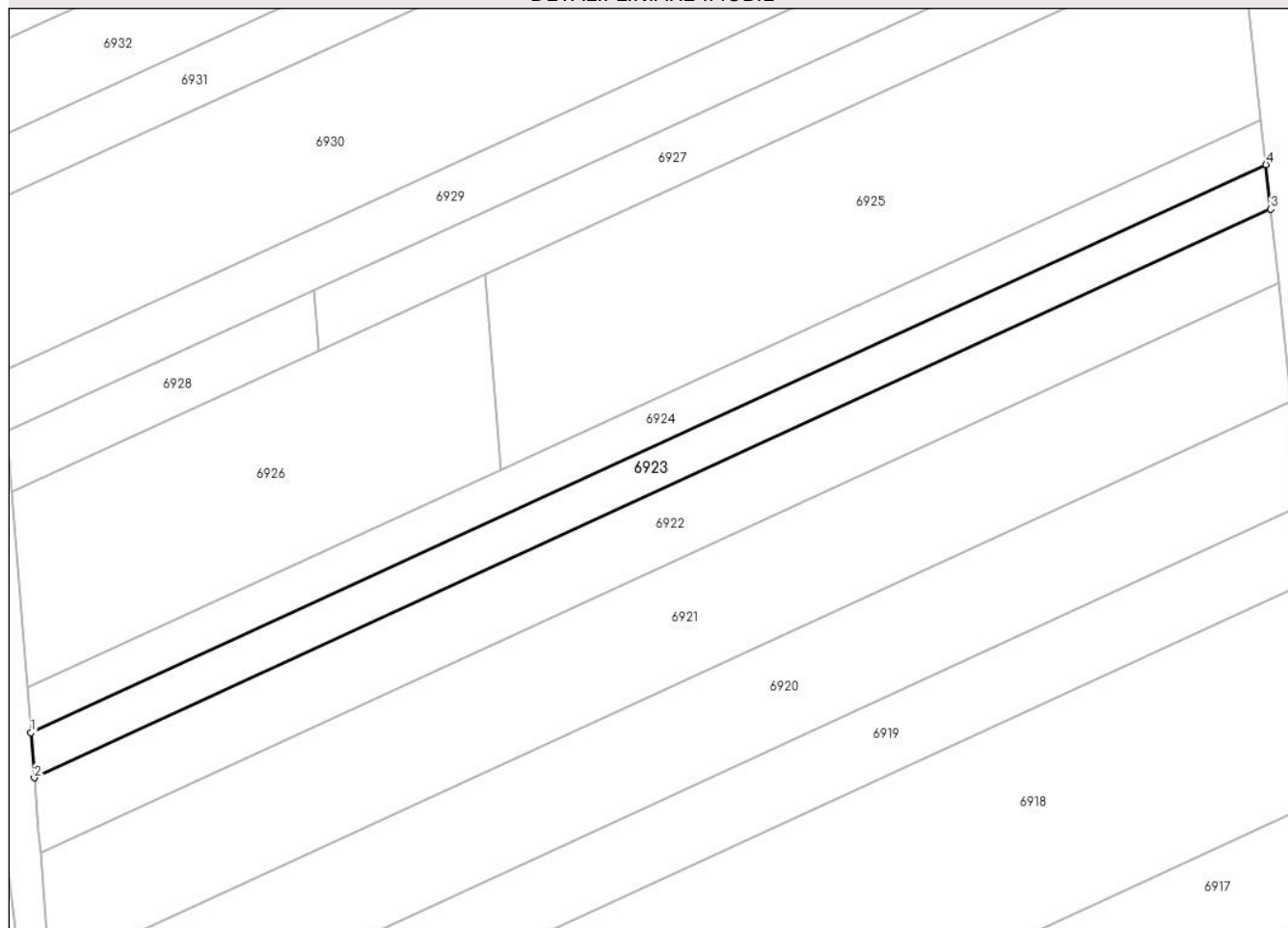
Anexa Nr. 1 La Partea I

Teren

Nr cadastral	Suprafața (mp)*	Observații / Referințe
	300	

* Suprafața este determinată în planul de proiecție Stereo 70.

DETALII LINIARE IMOBIL



Date referitoare la teren

Crt	Categorie folosință	Intra vilan	Suprafața (mp)	Tarla	Parcelă	Nr. topo	Observații / Referințe
1	faneata	NU	300	-	1375/7	-	

Lungime Segmente

1) Valorile lungimilor segmentelor sunt obținute din proiecție în plan.

Punct început	X / Y	Punct sfârșit	X / Y	Lungime segment (** (m)
1	373.654,899 492.624,594	2	373.655,156 492.621,347	3.257
2	373.655,156 492.621,347	3	373.744,373 492.662,367	98.195
3	373.744,373 492.662,367	4	373.744,027 492.665,572	3.224
4	373.744,027 492.665,572	1	373.654,899 492.624,594	98.096

** Lungimile segmentelor sunt determinate în planul de proiecție Stereo 70 și sunt rotunjite la 1 milimetru.

***** Distanţa dintre puncte este formată din segmente cumulate ce sunt mai mici decât valoarea 1 milimetru.**

**DATE DESPRE IMOBILUL NR. 6924**

Oficiul de Cadastru și Publicitate Imobiliară ALBA
Biroul de Cadastru și Publicitate Imobiliară Alba Iulia

A. Partea I. Descrierea imobilului

TEREN Extravilan

Adresa: Jud. Alba

Nr. Crt	Nr cadastral Nr. topografic	Suprafața* (mp)	Observații / Referințe
A1		300	Sector cadastral:68 Teren neimprejmuit;

B. Partea II. Proprietari și acte

Inscrieri privitoare la dreptul de proprietate și alte drepturi reale	Referințe
/	
Act Administrativ nr. 6448/819, din 08/05/1995 emis de CJPSDPAT ALBA;	
B1	A1
Intabulare, drept de PROPRIETATE, dobandit prin Reconstituire, cota actuala 1/1 1) BADIU I IOAN	

C. Partea III. SARCINI .

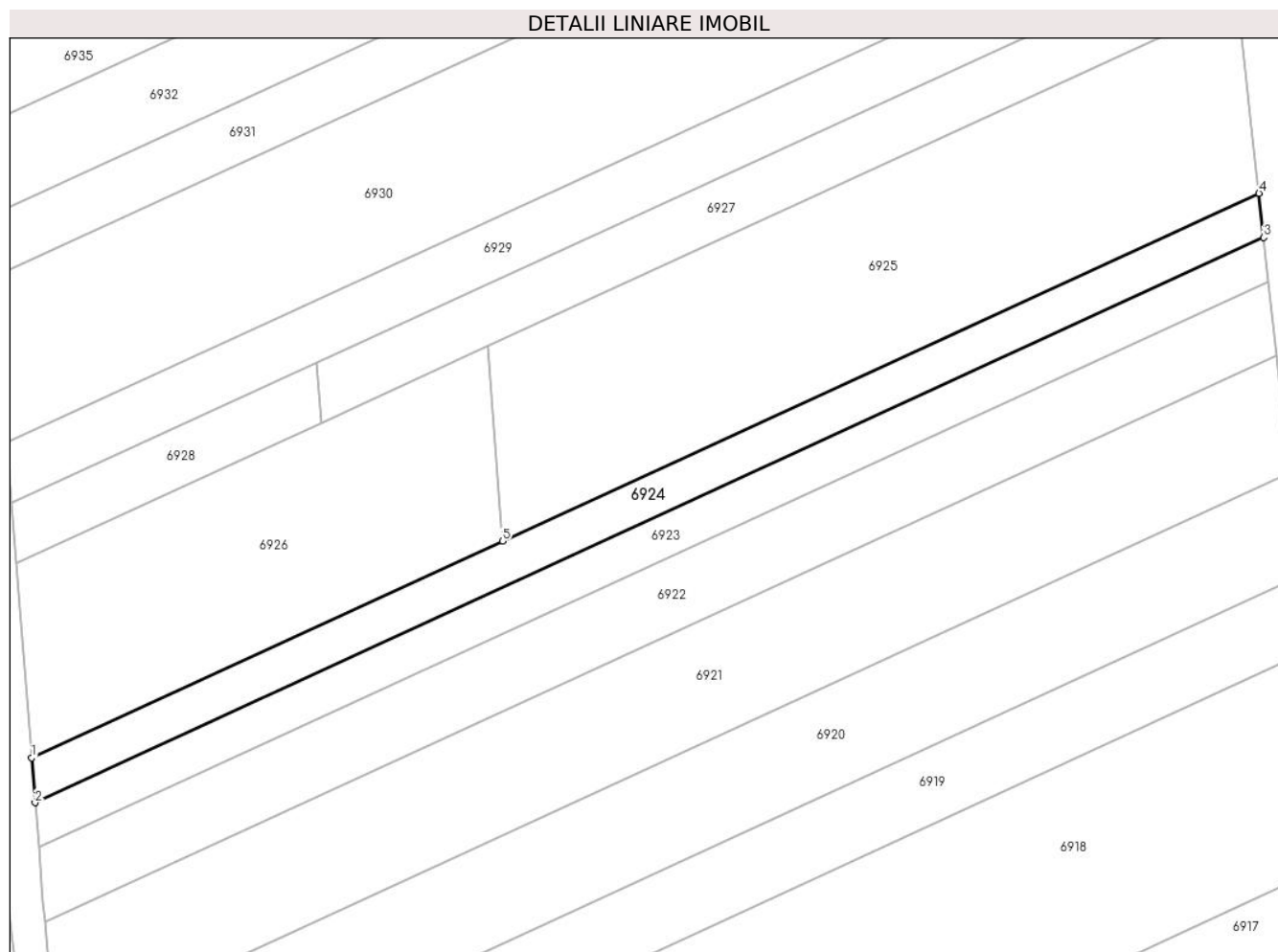
Inscrieri privind dezmembramintele dreptului de proprietate, drepturi reale de garanție și sarcini	Referințe
NU SUNT	

Anexa Nr. 1 La Partea I

Teren

Nr cadastral	Suprafața (mp)*	Observații / Referințe
	300	

* Suprafața este determinată în planul de proiecție Stereo 70.



Date referitoare la teren

Crt	Categorie folosință	Intra vilan	Suprafața (mp)	Tarla	Parcelă	Nr. topo	Observații / Referințe
1	vie	NU	300	-	1375/8	-	

Lungime Segmente

1) Valorile lungimilor segmentelor sunt obținute din proiecție în plan.

Punct început	X / Y	Punct sfârșit	X / Y	Lungime segment (** (m)
1	373.654,643 492.627,843	2	373.654,899 492.624,594	3.26
2	373.654,899 492.624,594	3	373.744,027 492.665,572	98.096
3	373.744,027 492.665,572	4	373.743,68 492.668,78	3.227
4	373.743,68 492.668,78	5	373.688,813 492.643,554	60.389
5	373.688,813 492.643,554	1	373.654,643 492.627,843	37.608

**** Lungimile segmentelor sunt determinate în planul de proiecţie Stereo 70 şi sunt rotunjite la 1 milimetru.**

***** Distanţa dintre puncte este formată din segmente cumulate ce sunt mai mici decât valoarea 1 milimetru.**

**DATE DESPRE IMOBILUL NR. 6925**

Oficiul de Cadastru și Publicitate Imobiliară ALBA
Biroul de Cadastru și Publicitate Imobiliară Alba Iulia

A. Partea I. Descrierea imobilului

TEREN Extravilan

Adresa: Jud. Alba

Nr. Crt	Nr cadastral Nr. topografic	Suprafața* (mp)	Observații / Referințe
A1		800	Sector cadastral:68 Teren neimprejmuit;

B. Partea II. Proprietari și acte

Inscrieri privitoare la dreptul de proprietate și alte drepturi reale	Referințe
/	
Act Administrativ nr. 7002/936, din 19/07/1995 emis de CJPSDPAT ALBA;	
B1	A1
Intabulare, drept de PROPRIETATE, dobandit prin Reconstituire, cota actuala 1/1 1) MIHAI MINA	

C. Partea III. SARCINI .

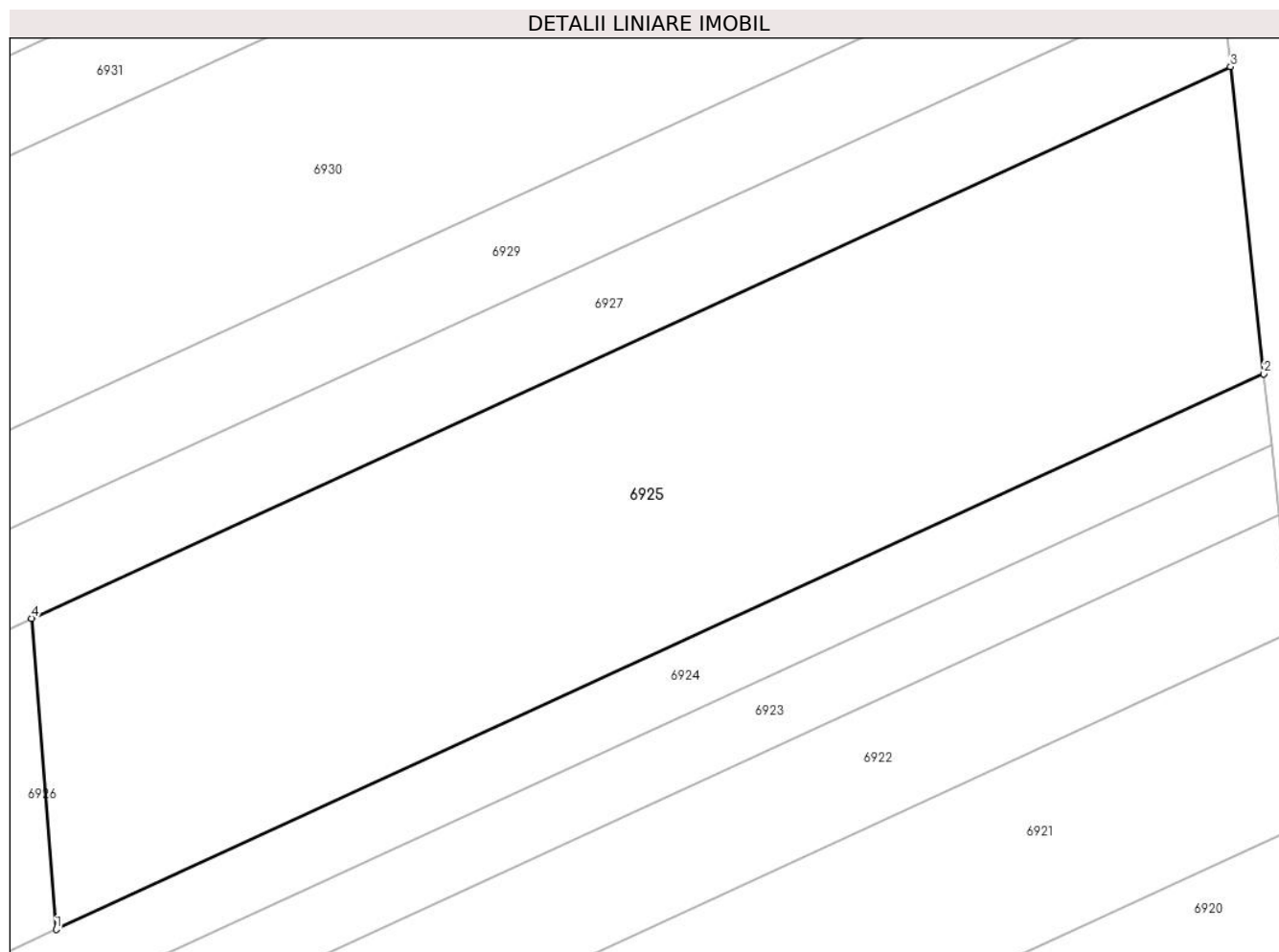
Inscrieri privind dezmembramintele dreptului de proprietate, drepturi reale de garanție și sarcini	Referințe
NU SUNT	

Anexa Nr. 1 La Partea I

Teren

Nr cadastral	Suprafața (mp)*	Observații / Referințe
	800	

* Suprafața este determinată în planul de proiecție Stereo 70.



Date referitoare la teren

Crt	Categorie folosință	Intra vilan	Suprafața (mp)	Tarla	Parcelă	Nr. topo	Observații / Referințe
1	faneata	NU	800	-	1375/9	-	

Lungime Segmente

1) Valorile lungimilor segmentelor sunt obținute din proiecție în plan.

Punct început	X / Y	Punct sfârșit	X / Y	Lungime segment (** (m)
1	373.688,813 492.643,554	2	373.743,68 492.668,78	60.389
2	373.743,68 492.668,78	3	373.742,175 492.682,721	14.022
3	373.742,175 492.682,721	4	373.687,699 492.657,674	59.958
4	373.687,699 492.657,674	1	373.688,813 492.643,554	14.164

** Lungimile segmentelor sunt determinate în planul de proiecție Stereo 70 și sunt rotunjite la 1 milimetru.

***** Distanţa dintre puncte este formată din segmente cumulate ce sunt mai mici decât valoarea 1 milimetru.**

**DATE DESPRE IMOBILUL NR. 6926**

Oficiul de Cadastru și Publicitate Imobiliară ALBA
Biroul de Cadastru și Publicitate Imobiliară Alba Iulia

A. Partea I. Descrierea imobilului

TEREN Extravilan

Adresa: Jud. Alba

Nr. Crt	Nr cadastral Nr. topografic	Suprafața* (mp)	Observații / Referințe
A1		500	Sector cadastral:68 Teren neimprejmuit;

B. Partea II. Proprietari și acte

Inscrieri privitoare la dreptul de proprietate și alte drepturi reale	Referințe
/	
Act Administrativ nr. 7002/936, din 19/07/1995 emis de CJPSDPAT ALBA;	
B1	A1
Intabulare, drept de PROPRIETATE, dobandit prin Reconstituire, cota actuala 1/1 1) MIHAI MINA	

C. Partea III. SARCINI .

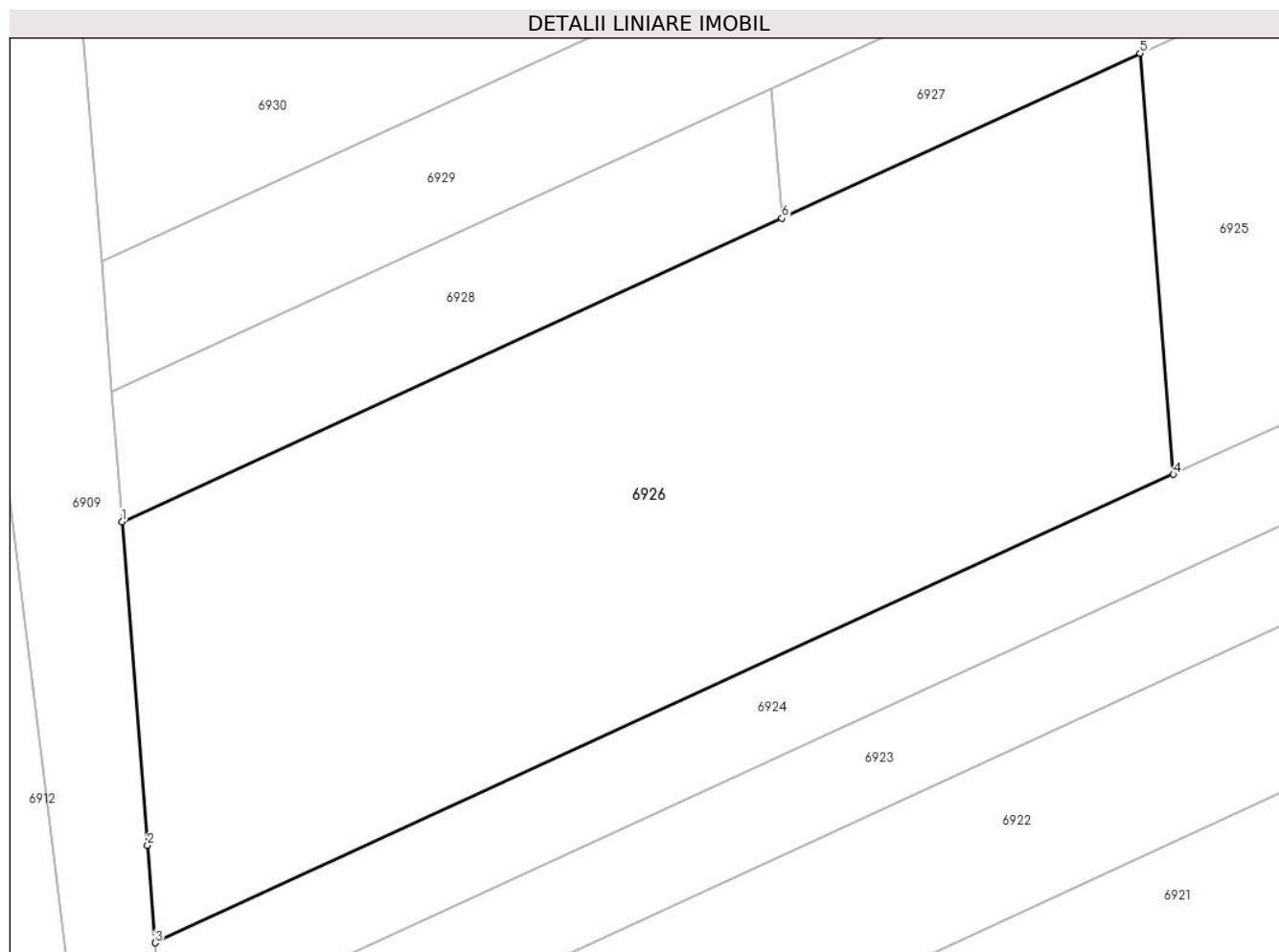
Inscrieri privind dezmembramintele dreptului de proprietate, drepturi reale de garanție și sarcini	Referințe
NU SUNT	

Anexa Nr. 1 La Partea I

Teren

Nr cadastral	Suprafața (mp)*	Observații / Referințe
	500	

* Suprafața este determinată în planul de proiecție Stereo 70.



Date referitoare la teren

Crt	Categorie folosință	Intra vilan	Suprafața (mp)	Tarla	Parcelă	Nr. topo	Observații / Referințe
1	vie	NU	500	-	1375/9	-	

Lungime Segmente

1) Valorile lungimilor segmentelor sunt obținute din proiecție în plan.

Punct început	X / Y	Punct sfârșit	X / Y	Lungime segment (** (m)
1	373.653,529 492.641,964	2	373.654,385 492.631,107	10.891
2	373.654,385 492.631,107	3	373.654,643 492.627,843	3.274
3	373.654,643 492.627,843	4	373.688,813 492.643,554	37.608
4	373.688,813 492.643,554	5	373.687,699 492.657,674	14.164
5	373.687,699 492.657,674	6	373.675,675 492.652,146	13.233

Punct început	X / Y	Punct sfârșit	X / Y	Lungime segment (** (m)
6	373.675,675 492.652,146	1	373.653,529 492.641,964	24.375

** Lungimile segmentelor sunt determinate în planul de proiecție Stereo 70 și sunt rotunjite la 1 milimetru.

*** Distanța dintre puncte este formată din segmente cumulate ce sunt mai mici decât valoarea 1 milimetru.

**DATE DESPRE IMOBILUL NR. 6927**

Oficiul de Cadastru și Publicitate Imobiliară ALBA
Biroul de Cadastru și Publicitate Imobiliară Alba Iulia

A. Partea I. Descrierea imobilului

TEREN Extravilan

Adresa: Jud. Alba

Nr. Crt	Nr cadastral Nr. topografic	Suprafața* (mp)	Observații / Referințe
A1		300	Sector cadastral:68 Teren neimprejmuit;

B. Partea II. Proprietari și acte

Inscrieri privitoare la dreptul de proprietate și alte drepturi reale	Referințe
/	
Act Administrativ nr. 7002/944, din 20/07/1995 emis de CJPSDPAT ALBA;	
B1	A1
Intabulare, drept de PROPRIETATE, dobandit prin Reconstituire, cota actuala 1/1 1) OPRIȚA GALENA	

C. Partea III. SARCINI .

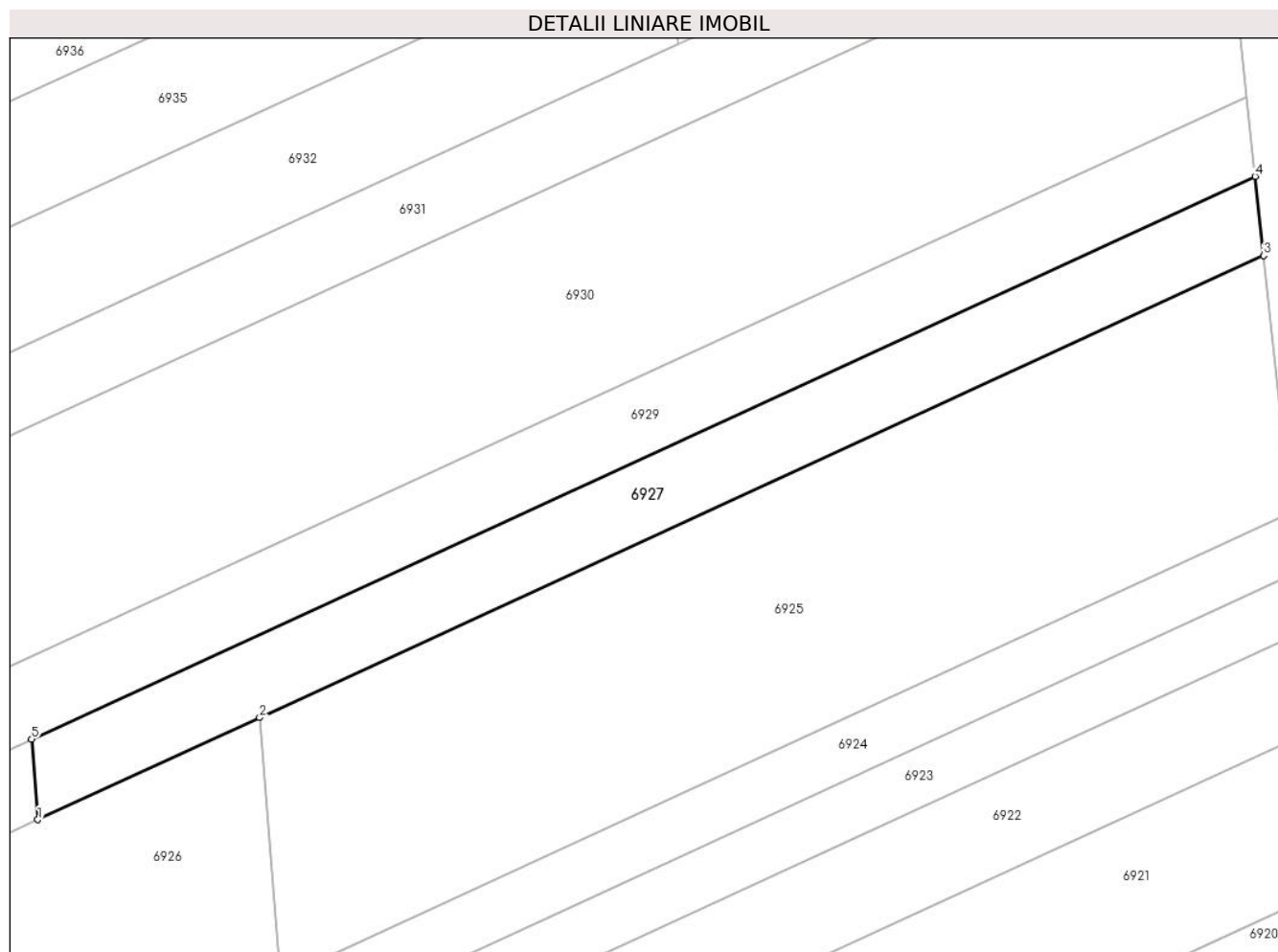
Inscrieri privind dezmembramintele dreptului de proprietate, drepturi reale de garanție și sarcini	Referințe
NU SUNT	

Anexa Nr. 1 La Partea I

Teren

Nr cadastral	Suprafața (mp)*	Observații / Referințe
	300	

* Suprafața este determinată în planul de proiecție Stereo 70.



Date referitoare la teren

Crt	Categorie folosință	Intravilan	Suprafața (mp)	Tarla	Parcelă	Nr. topo	Observații / Referințe
1	vie	NU	300	-	1375/11/1	-	

Lungime Segmente

1) Valorile lungimilor segmentelor sunt obținute din proiecție în plan.

Punct început	X / Y	Punct sfârșit	X / Y	Lungime segment (** (m)
1	373.675,675 492.652,146	2	373.687,699 492.657,674	13.233
2	373.687,699 492.657,674	3	373.742,175 492.682,721	59.958
3	373.742,175 492.682,721	4	373.741,71 492.687,023	4.327
4	373.741,71 492.687,023	5	373.675,331 492.656,503	73.059
5	373.675,331 492.656,503	1	373.675,675 492.652,146	4.371

**** Lungimile segmentelor sunt determinate în planul de proiecţie Stereo 70 şi sunt rotunjite la 1 milimetru.**

***** Distanţa dintre puncte este formată din segmente cumulate ce sunt mai mici decât valoarea 1 milimetru.**

**DATE DESPRE IMOBILUL NR. 6928**

Oficiul de Cadastru și Publicitate Imobiliară ALBA
Biroul de Cadastru și Publicitate Imobiliară Alba Iulia

A. Partea I. Descrierea imobilului

TEREN Extravilan

Adresa: Jud. Alba

Nr. Crt	Nr cadastral Nr. topografic	Suprafața* (mp)	Observații / Referințe
A1		100	Sector cadastral:68 Teren neimprejmuit;

B. Partea II. Proprietari și acte

Inscrieri privitoare la dreptul de proprietate și alte drepturi reale	Referințe
/	
Act Administrativ nr. 7002/944, din 20/07/1995 emis de CJPSDPAT ALBA;	
B1	A1
Intabulare, drept de PROPRIETATE, dobandit prin Reconstituire, cota actuala 1/1 1) OPRIȚA GALENA	

C. Partea III. SARCINI .

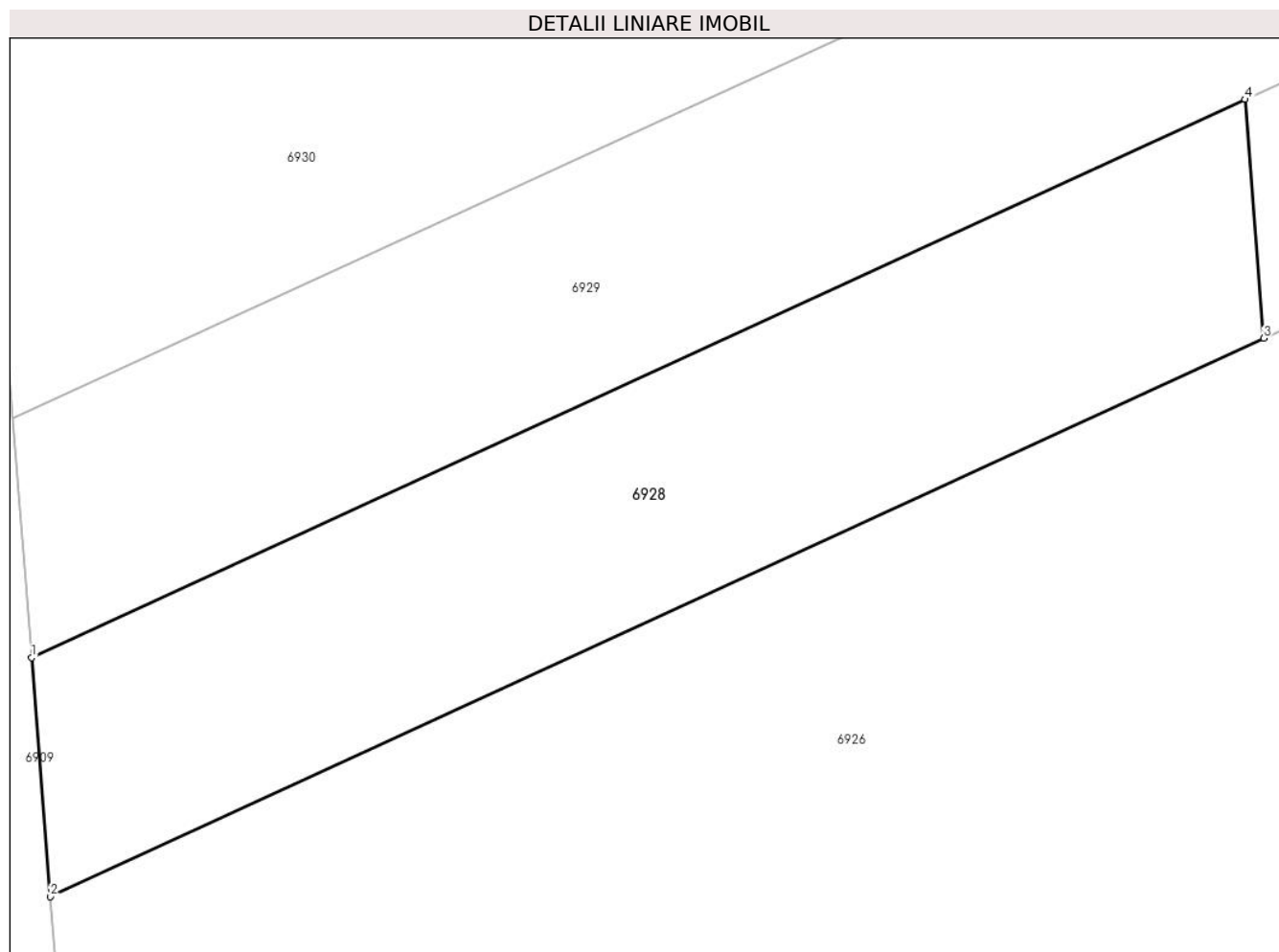
Inscrieri privind dezmembramintele dreptului de proprietate, drepturi reale de garanție și sarcini	Referințe
NU SUNT	

Anexa Nr. 1 La Partea I

Teren

Nr cadastral	Suprafața (mp)*	Observații / Referințe
	100	

* Suprafața este determinată în planul de proiecție Stereo 70.



Date referitoare la teren

Crt	Categorie folosință	Intra vilan	Suprafața (mp)	Tarla	Parcelă	Nr. topo	Observații / Referințe
1	faneata	NU	100	-	1375/11/2	-	

Lungime Segmente

1) Valorile lungimilor segmentelor sunt obținute din proiecție în plan.

Punct început	X / Y	Punct sfârșit	X / Y	Lungime segment (** (m)
1	373.653,185 492.646,321	2	373.653,529 492.641,964	4.371
2	373.653,529 492.641,964	3	373.675,675 492.652,146	24.375
3	373.675,675 492.652,146	4	373.675,331 492.656,503	4.371
4	373.675,331 492.656,503	1	373.653,185 492.646,321	24.375

** Lungimile segmentelor sunt determinate în planul de proiecție Stereo 70 și sunt rotunjite la 1 milimetru.

***** Distanţa dintre puncte este formată din segmente cumulate ce sunt mai mici decât valoarea 1 milimetru.**

**DATE DESPRE IMOBILUL NR. 6929**

Oficiul de Cadastru și Publicitate Imobiliară ALBA
Biroul de Cadastru și Publicitate Imobiliară Alba Iulia

A. Partea I. Descrierea imobilului

TEREN Extravilan

Adresa: Jud. Alba

Nr. Crt	Nr cadastral Nr. topografic	Suprafața* (mp)	Observații / Referințe
A1		400	Sector cadastral:68 Teren neimprijmit;

B. Partea II. Proprietari și acte

Inscrieri privitoare la dreptul de proprietate și alte drepturi reale		Referințe
/		
Act Administrativ nr. 7034/1023, din 20/09/1995 emis de CJPSDPAT ALBA;		
B1	Intabulare, drept de PROPRIETATE, dobandit prin Reconstituire, cota actuala 1/1 1) OPRÎȚA OTILIA 2) MUREȘAN RODICA 3) MIHU I CĂTĂLIN	A1

C. Partea III. SARCINI .

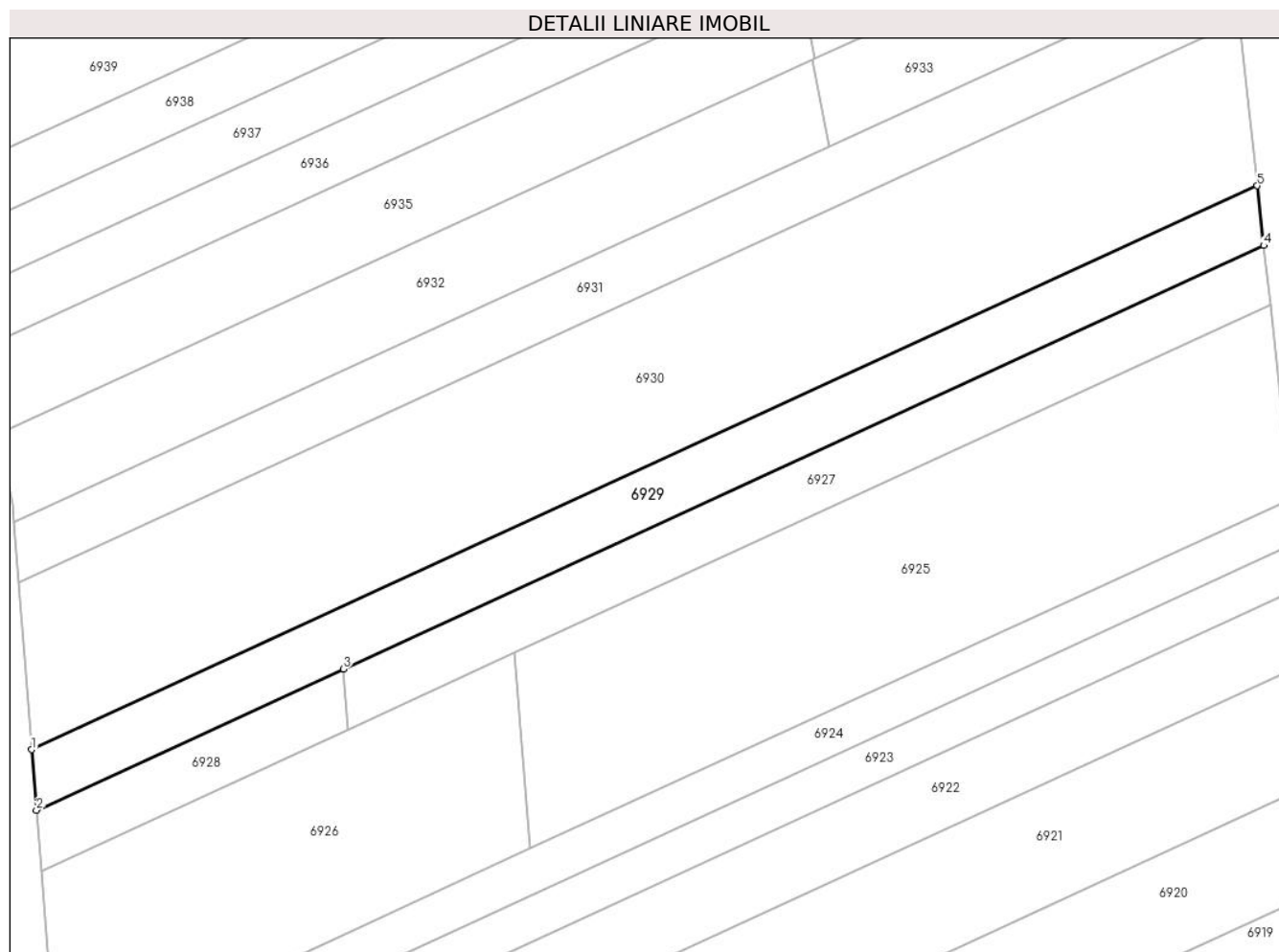
Inscrieri privind dezmembramintele dreptului de proprietate, drepturi reale de garanție și sarcini	Referințe
NU SUNT	

Anexa Nr. 1 La Partea I

Teren

Nr cadastral	Suprafața (mp)*	Observații / Referințe
	400	

* Suprafața este determinată în planul de proiecție Stereo 70.



Date referitoare la teren

Crt	Categorie folosință	Intra vilan	Suprafața (mp)	Tarla	Parcelă	Nr. topo	Observații / Referințe
1	faneata	NU	400	-	1375/12	-	

Lungime Segmente

1) Valorile lungimilor segmentelor sunt obținute din proiecție în plan.

Punct început	X / Y	Punct sfârșit	X / Y	Lungime segment (** (m)
1	373.652,84 492.650,684	2	373.653,185 492.646,321	4.377
2	373.653,185 492.646,321	3	373.675,331 492.656,503	24.375
3	373.675,331 492.656,503	4	373.741,71 492.687,023	73.059
4	373.741,71 492.687,023	5	373.741,245 492.691,33	4.333
5	373.741,245 492.691,33	1	373.652,84 492.650,684	97.301

**** Lungimile segmentelor sunt determinate în planul de proiecţie Stereo 70 şi sunt rotunjite la 1 milimetru.**

***** Distanţa dintre puncte este formată din segmente cumulate ce sunt mai mici decât valoarea 1 milimetru.**

**DATE DESPRE IMOBILUL NR. 6930**

Oficiul de Cadastru și Publicitate Imobiliară ALBA
Biroul de Cadastru și Publicitate Imobiliară Alba Iulia

A. Partea I. Descrierea imobilului

TEREN Extravilan

Adresa: Jud. Alba

Nr. Crt	Nr cadastral Nr. topografic	Suprafața* (mp)	Observații / Referințe
A1		1.100	Sector cadastral:68 Teren neimprejmuit;

B. Partea II. Proprietari și acte

Inscrieri privitoare la dreptul de proprietate și alte drepturi reale	Referințe
/	
Act Administrativ nr. 7002/916, din 29/06/1995 emis de CJPSDPAT ALBA;	
B1	A1
Intabulare, drept de PROPRIETATE, dobandit prin Reconstituire, cota actuala 1/1 1) BADIU E STELA	

C. Partea III. SARCINI .

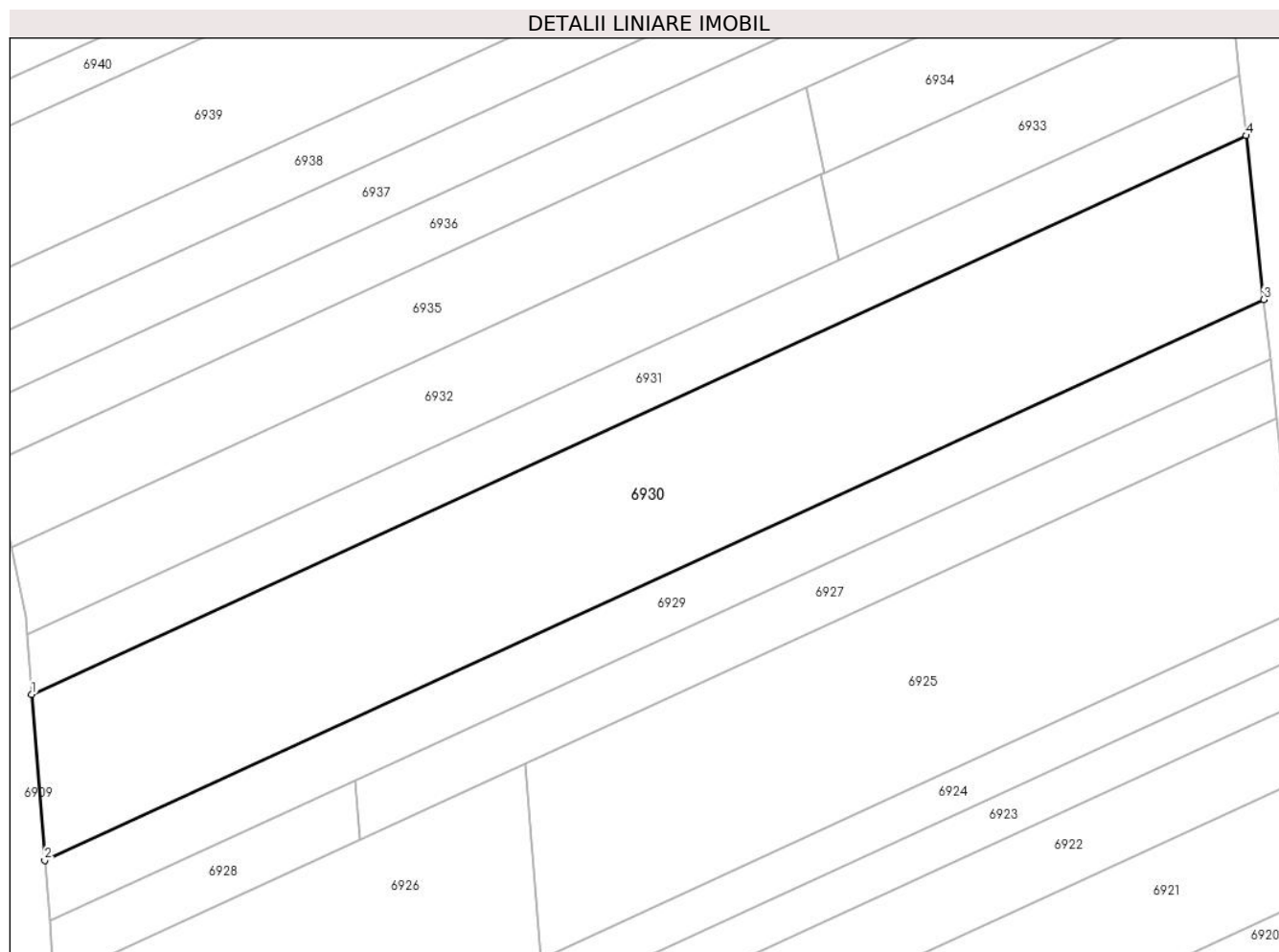
Inscrieri privind dezmembramintele dreptului de proprietate, drepturi reale de garanție și sarcini	Referințe
NU SUNT	

Anexa Nr. 1 La Partea I

Teren

Nr cadastral	Suprafața (mp)*	Observații / Referințe
	1.100	

* Suprafața este determinată în planul de proiecție Stereo 70.



Date referitoare la teren

Crt	Categorie folosință	Intra vilan	Suprafața (mp)	Tarla	Parcelă	Nr. topo	Observații / Referințe
1	faneata	NU	1.100	-	1375/13	-	

Lungime Segmente

1) Valorile lungimilor segmentelor sunt obținute din proiecție în plan.

Punct început	X / Y	Punct sfârșit	X / Y	Lungime segment (** (m)
1	373.651,891 492.662,714	2	373.652,84 492.650,684	12.067
2	373.652,84 492.650,684	3	373.741,245 492.691,33	97.301
3	373.741,245 492.691,33	4	373.739,963 492.703,207	11.946
4	373.739,963 492.703,207	1	373.651,891 492.662,714	96.934

** Lungimile segmentelor sunt determinate în planul de proiecție Stereo 70 și sunt rotunjite la 1 milimetru.

***** Distanţa dintre puncte este formată din segmente cumulate ce sunt mai mici decât valoarea 1 milimetru.**

**DATE DESPRE IMOBILUL NR. 6931**

Oficiul de Cadastru și Publicitate Imobiliară ALBA
Biroul de Cadastru și Publicitate Imobiliară Alba Iulia

A. Partea I. Descrierea imobilului

TEREN Extravilan

Adresa: Jud. Alba

Nr. Crt	Nr cadastral Nr. topografic	Suprafața* (mp)	Observații / Referințe
A1		400	Sector cadastral:68 Teren neimprejmuit;

B. Partea II. Proprietari și acte

Inscrieri privitoare la dreptul de proprietate și alte drepturi reale	Referințe
/	
Act Administrativ nr. 5207/446, din 28/10/1994 emis de CJPSDPAT ALBA;	
B1	A1
Intabulare, drept de PROPRIETATE, dobandit prin Reconstituire, cota actuala 1/1 1) STANCIU L LIVIU	

C. Partea III. SARCINI .

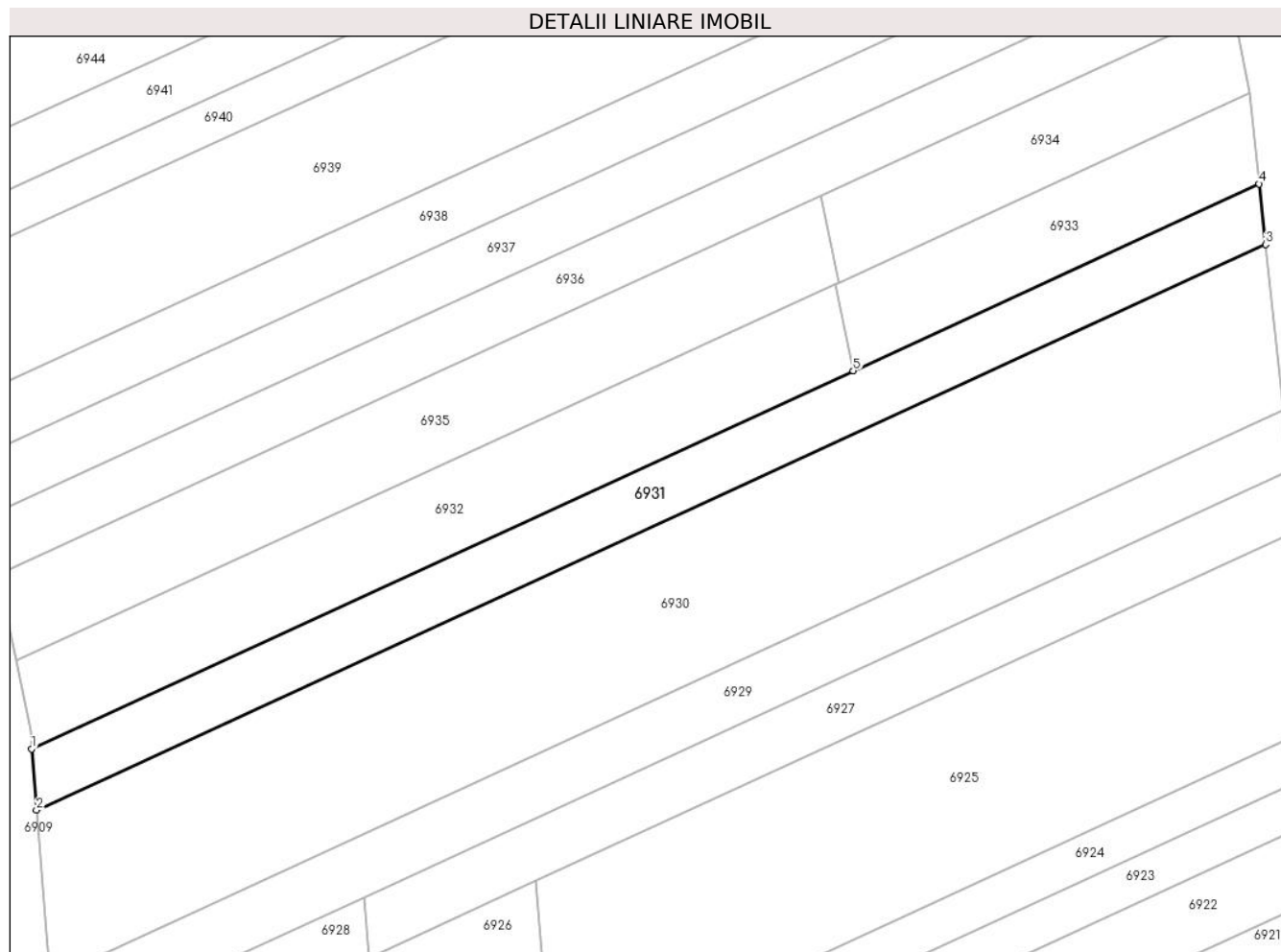
Inscrieri privind dezmembramintele dreptului de proprietate, drepturi reale de garanție și sarcini	Referințe
NU SUNT	

Anexa Nr. 1 La Partea I

Teren

Nr cadastral	Suprafața (mp)*	Observații / Referințe
	400	

* Suprafața este determinată în planul de proiecție Stereo 70.



Date referitoare la teren

Crt	Categorie folosință	Intra vilan	Suprafața (mp)	Tarla	Parcelă	Nr. topo	Observații / Referințe
1	faneata	NU	400	-	1375/14	-	

Lungime Segmente

1) Valorile lungimilor segmentelor sunt obținute din proiecție în plan.

Punct început	X / Y	Punct sfârșit	X / Y	Lungime segment (** (m)
1	373.651,545 492.667,1	2	373.651,891 492.662,714	4.399
2	373.651,891 492.662,714	3	373.739,963 492.703,207	96.934
3	373.739,963 492.703,207	4	373.739,495 492.707,537	4.355
4	373.739,495 492.707,537	5	373.710,411 492.694,165	32.011
5	373.710,411 492.694,165	1	373.651,545 492.667,1	64.789

**** Lungimile segmentelor sunt determinate în planul de proiecţie Stereo 70 şi sunt rotunjite la 1 milimetru.**

***** Distanţa dintre puncte este formată din segmente cumulate ce sunt mai mici decât valoarea 1 milimetru.**

**DATE DESPRE IMOBILUL NR. 6932**

Oficiul de Cadastru și Publicitate Imobiliară ALBA
Biroul de Cadastru și Publicitate Imobiliară Alba Iulia

A. Partea I. Descrierea imobilului

TEREN Extravilan

Adresa: Jud. Alba

Nr. Crt	Nr cadastral Nr. topografic	Suprafața* (mp)	Observații / Referințe
A1		400	Sector cadastral:68 Teren neimprijmit;

B. Partea II. Proprietari și acte

Inscrieri privitoare la dreptul de proprietate și alte drepturi reale		Referințe
/		
Act Administrativ nr. 7002/967, din 03/08/1995 emis de CJPSDPAT ALBA;		
B1	Intabulare, drept de PROPRIETATE, dobandit prin Reconstituire, cota actuala 1/1 1) CIOBOTEA T MARIA 2) IOSIF VICTORIA 3) CIOBOTEA AVRAM 4) CIOBOTEA GIZELA 5) BARBURĂ MARIA	A1

C. Partea III. SARCINI .

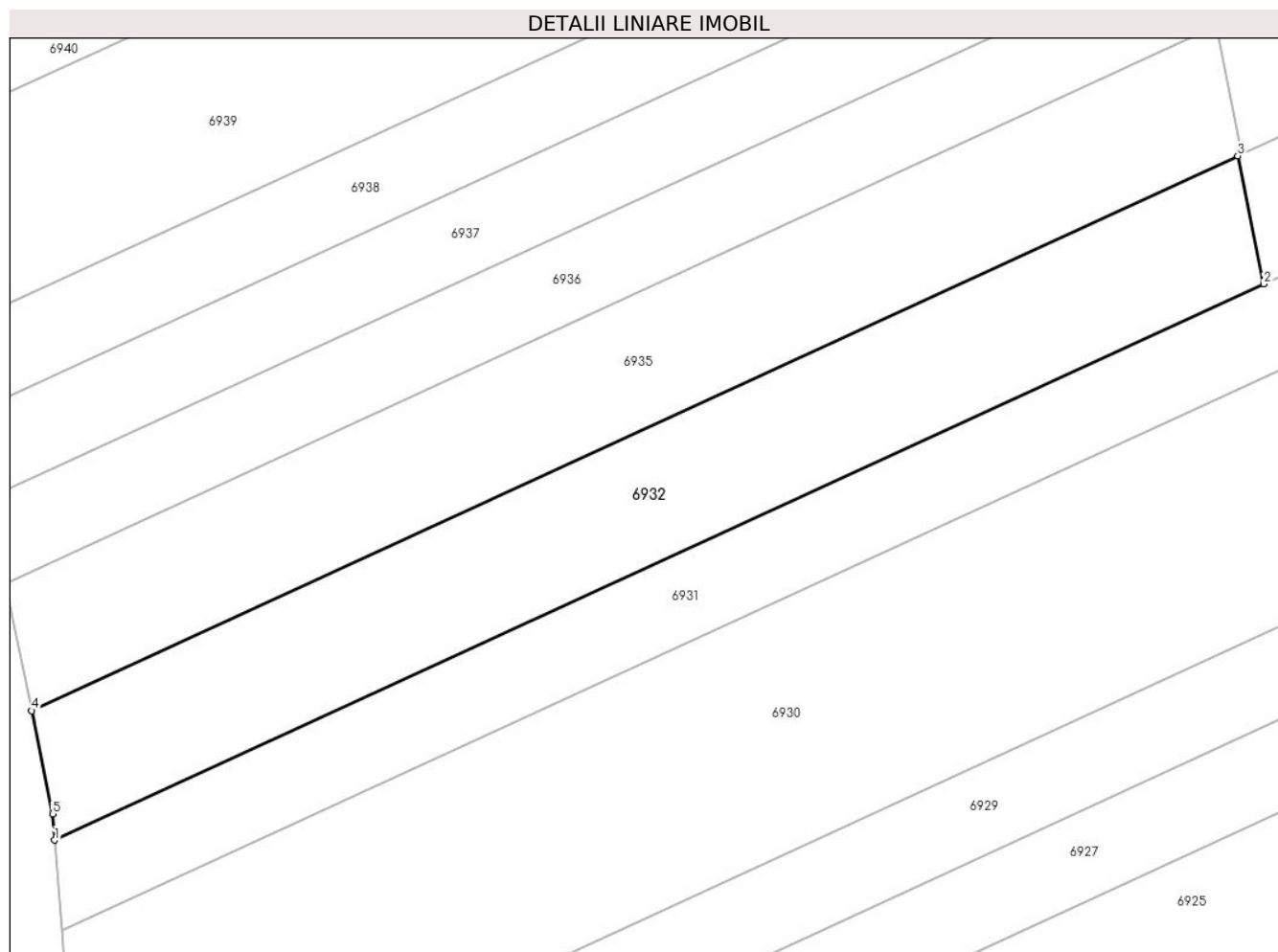
Inscrieri privind dezmembramintele dreptului de proprietate, drepturi reale de garanție și sarcini	Referințe
NU SUNT	

Anexa Nr. 1 La Partea I

Teren

Nr cadastral	Suprafața (mp)*	Observații / Referințe
	400	

* Suprafața este determinată în planul de proiecție Stereo 70.



Date referitoare la teren

Crt	Categorie folosință	Intra vilan	Suprafața (mp)	Tarla	Parcelă	Nr. topo	Observații / Referințe
1	vie	NU	400	-	1375/15	-	

Lungime Segmente

1) Valorile lungimilor segmentelor sunt obținute din proiecție în plan.

Punct început	X / Y	Punct sfârșit	X / Y	Lungime segment (** (m)
1	373.651,545 492.667,1	2	373.710,411 492.694,165	64.789
2	373.710,411 492.694,165	3	373.709,145 492.700,393	6.356
3	373.709,145 492.700,393	4	373.650,424 492.673,395	64.629
4	373.650,424 492.673,395	5	373.651,444 492.668,378	5.119
5	373.651,444 492.668,378	1	373.651,545 492.667,1	1.282

**** Lungimile segmentelor sunt determinate în planul de proiecţie Stereo 70 şi sunt rotunjite la 1 milimetru.**

***** Distanţa dintre puncte este formată din segmente cumulate ce sunt mai mici decât valoarea 1 milimetru.**

**DATE DESPRE IMOBILUL NR. 6933**

Oficiul de Cadastru și Publicitate Imobiliară ALBA
Biroul de Cadastru și Publicitate Imobiliară Alba Iulia

A. Partea I. Descrierea imobilului

TEREN Extravilan

Adresa: Jud. Alba

Nr. Crt	Nr cadastral Nr. topografic	Suprafața* (mp)	Observații / Referințe
A1		200	Sector cadastral:68 Teren neimprijmit;

B. Partea II. Proprietari și acte

Inscrieri privitoare la dreptul de proprietate și alte drepturi reale		Referințe
/		
Act Administrativ nr. 7002/967, din 03/08/1995 emis de CJPSDPAT ALBA;		
B1	Intabulare, drept de PROPRIETATE, dobandit prin Reconstituire, cota actuala 1/1	A1
	1) CIOBOTEA T MARIA 2) IOSIF VICTORIA 3) CIOBOTEA AVRAM 4) CIOBOTEA GIZELA 5) BARBURĂ MARIA	

C. Partea III. SARCINI .

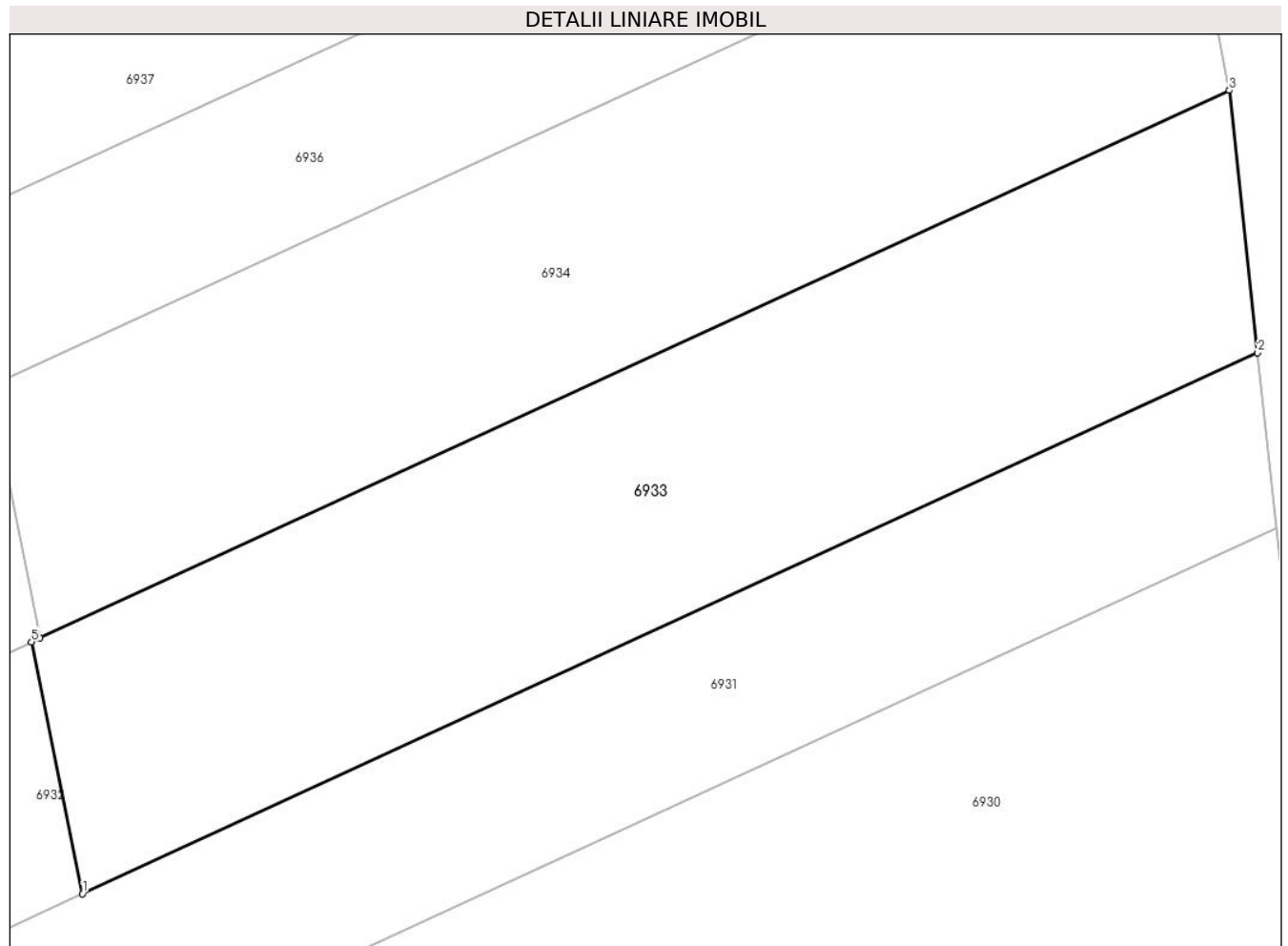
Inscrieri privind dezmembramintele dreptului de proprietate, drepturi reale de garanție și sarcini	Referințe
NU SUNT	

Anexa Nr. 1 La Partea I

Teren

Nr cadastral	Suprafața (mp)*	Observații / Referințe
	200	

* Suprafața este determinată în planul de proiecție Stereo 70.



Date referitoare la teren

Crt	Categorie folosință	Intravilan	Suprafața (mp)	Tarla	Parcelă	Nr. topo	Observații / Referințe
1	faneata	NU	200	-	1375/16	-	

Lungime Segmente

1) Valorile lungimilor segmentelor sunt obținute din proiecție în plan.

Punct început	X / Y	Punct sfârșit	X / Y	Lungime segment (** (m)
1	373.710,411 492.694,165	2	373.739,495 492.707,537	32.011
2	373.739,495 492.707,537	3	373.738,794 492.714,025	6.526
3	373.738,794 492.714,025	4	373.709,36 492.700,492	32.397
4	373.709,36 492.700,492	5	373.709,145 492.700,393	0.237
5	373.709,145 492.700,393	1	373.710,411 492.694,165	6.356

**** Lungimile segmentelor sunt determinate în planul de proiecţie Stereo 70 şi sunt rotunjite la 1 milimetru.**

***** Distanţa dintre puncte este formată din segmente cumulate ce sunt mai mici decât valoarea 1 milimetru.**

**DATE DESPRE IMOBILUL NR. 6934**

Oficiul de Cadastru și Publicitate Imobiliară ALBA
Biroul de Cadastru și Publicitate Imobiliară Alba Iulia

A. Partea I. Descrierea imobilului

TEREN Extravilan

Adresa: Jud. Alba

Nr. Crt	Nr cadastral Nr. topografic	Suprafața* (mp)	Observații / Referințe
A1		200	Sector cadastral:68 Teren neimprijmit;

B. Partea II. Proprietari și acte

Inscrieri privitoare la dreptul de proprietate și alte drepturi reale		Referințe
/		
Act Administrativ nr. 5252/676, din 29/03/1995 emis de CJPSDPAT ALBA;		
B1	Intabulare, drept de PROPRIETATE, dobandit prin Reconstituire, cota actuala 1/1 1) VINERIAN I LUCIAN 2) VINERIAN N NICOLAE 3) VINERIAN N AUREL	A1

C. Partea III. SARCINI .

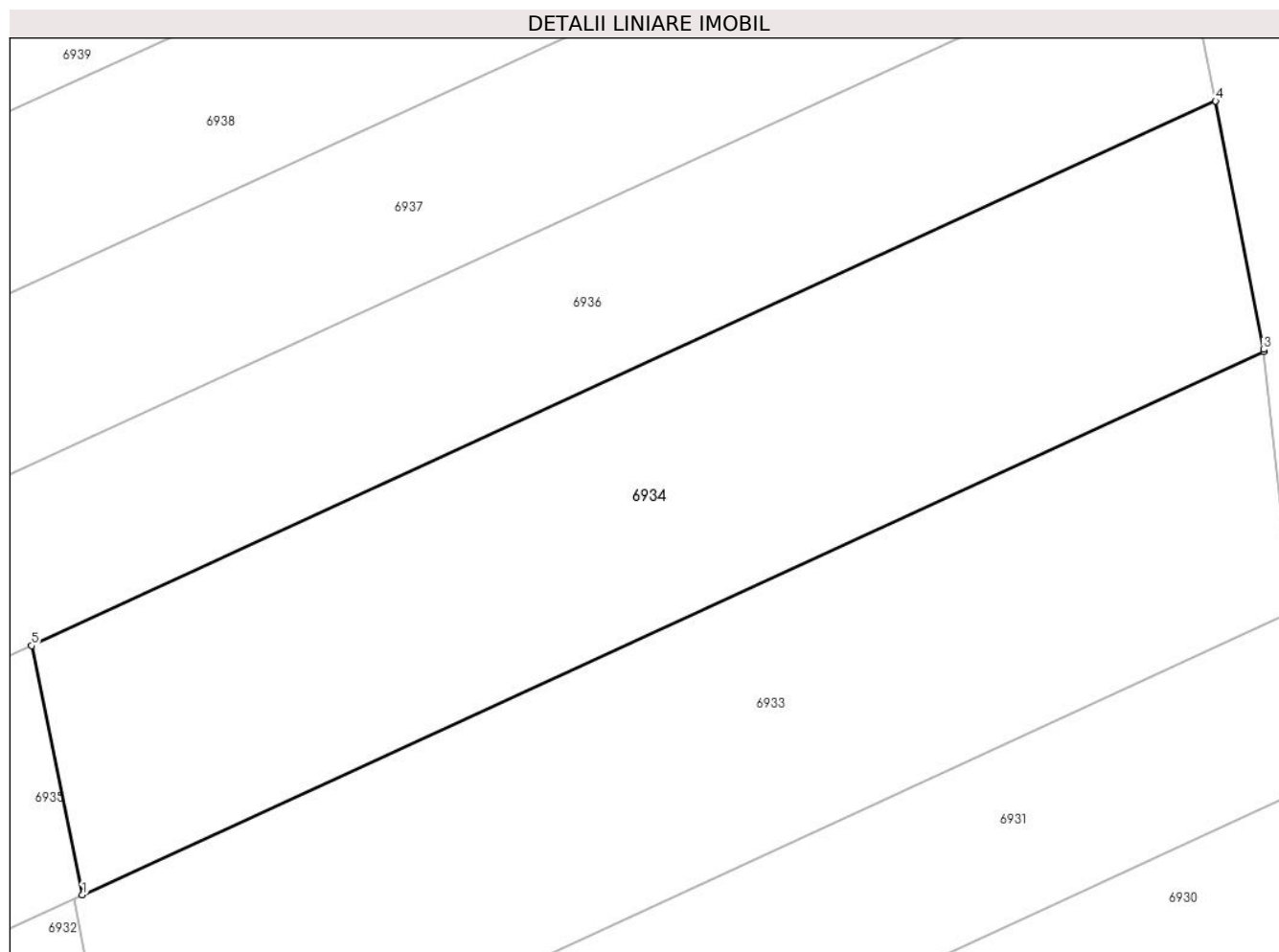
Inscrieri privind dezmembramintele dreptului de proprietate, drepturi reale de garanție și sarcini	Referințe
NU SUNT	

Anexa Nr. 1 La Partea I

Teren

Nr cadastral	Suprafața (mp)*	Observații / Referințe
	200	

* Suprafața este determinată în planul de proiecție Stereo 70.



Date referitoare la teren

Crt	Categorie folosință	Intra vilan	Suprafața (mp)	Tarla	Parcelă	Nr. topo	Observații / Referințe
1	faneata	NU	200	-	1375/17	-	

Lungime Segmente

1) Valorile lungimilor segmentelor sunt obținute din proiecție în plan.

Punct început	X / Y	Punct sfârșit	X / Y	Lungime segment (** (m)
1	373.709,36 492.700,492	2	373.738,794 492.714,025	32.397
2	373.738,794 492.714,025	3	373.738,789 492.714,075	0.05
3	373.738,789 492.714,075	4	373.737,594 492.720,26	6.3
4	373.737,594 492.720,26	5	373.708,098 492.706,699	32.464
5	373.708,098 492.706,699	1	373.709,36 492.700,492	6.334

**** Lungimile segmentelor sunt determinate în planul de proiecţie Stereo 70 şi sunt rotunjite la 1 milimetru.**

***** Distanţa dintre puncte este formată din segmente cumulate ce sunt mai mici decât valoarea 1 milimetru.**

**DATE DESPRE IMOBILUL NR. 6935**

Oficiul de Cadastru și Publicitate Imobiliară ALBA
Biroul de Cadastru și Publicitate Imobiliară Alba Iulia

A. Partea I. Descrierea imobilului

TEREN Extravilan

Adresa: Jud. Alba

Nr. Crt	Nr cadastral Nr. topografic	Suprafața* (mp)	Observații / Referințe
A1		400	Sector cadastral:68 Teren neimprijmit;

B. Partea II. Proprietari și acte

Inscrieri privitoare la dreptul de proprietate și alte drepturi reale		Referințe
/		
Act Administrativ nr. 5252/676, din 29/03/1995 emis de CJPSDPAT ALBA;		
B1	Intabulare, drept de PROPRIETATE, dobandit prin Reconstituire, cota actuala 1/1 1) VINERAN I LUCIAN 2) VINERAN N NICOLAE 3) VINERAN N AUREL	A1

C. Partea III. SARCINI .

Inscrieri privind dezmembramintele dreptului de proprietate, drepturi reale de garanție și sarcini	Referințe
NU SUNT	

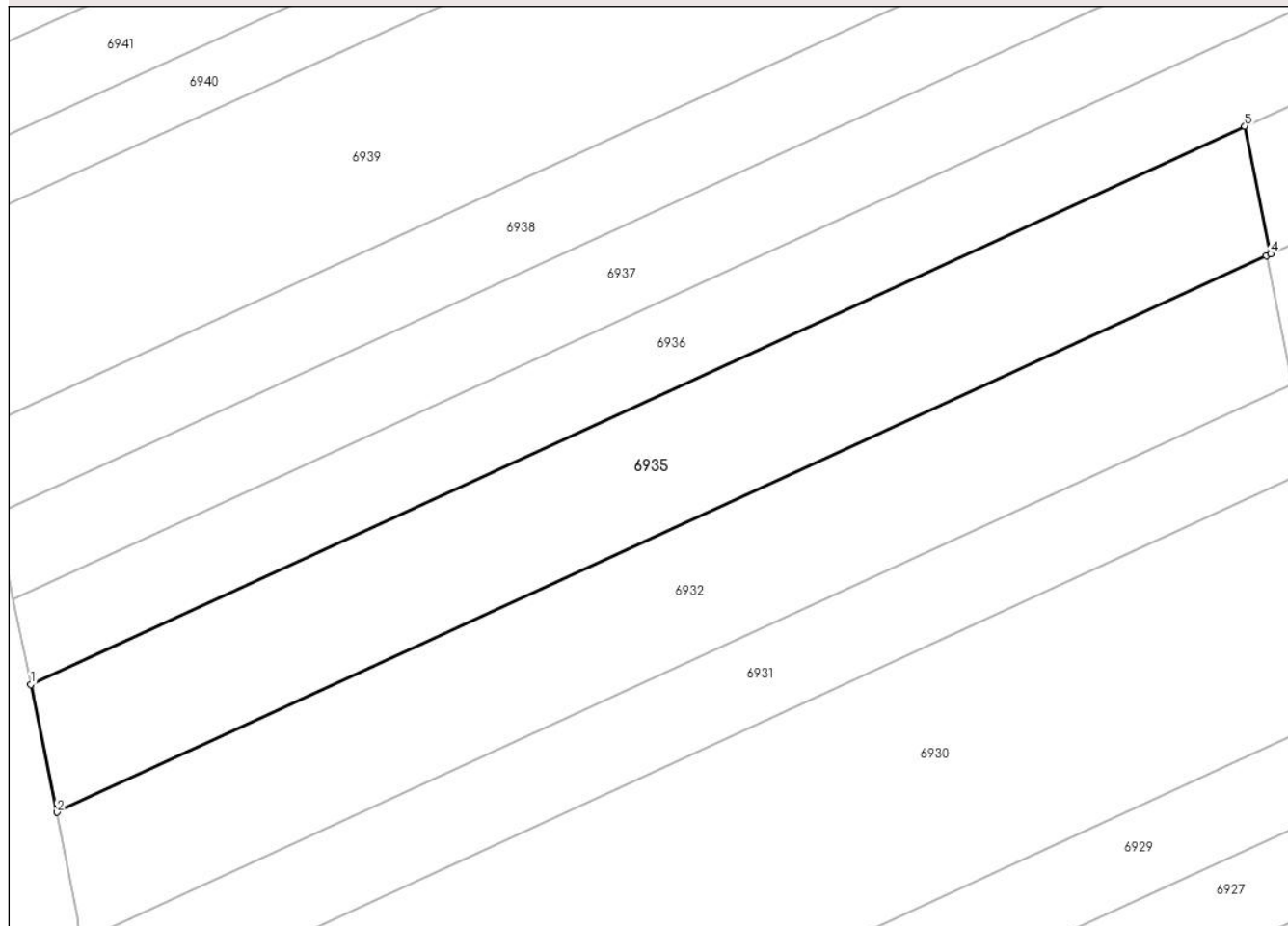
Anexa Nr. 1 La Partea I

Teren

Nr cadastral	Suprafața (mp)*	Observații / Referințe
	400	

* Suprafața este determinată în planul de proiecție Stereo 70.

DETALII LINIARE IMOBIL



Date referitoare la teren

Crt	Categorie folosință	Intravilan	Suprafața (mp)	Tarla	Parcelă	Nr. topo	Observații / Referințe
1	vie	NU	400	-	1375/18	-	

Lungime Segmente

1) Valorile lungimilor segmentelor sunt obținute din proiecție în plan.

Punct început	X / Y	Punct sfârșit	X / Y	Lungime segment (** (m)
1	373.649,163 492.679,602	2	373.650,424 492.673,395	6.334
2	373.650,424 492.673,395	3	373.709,145 492.700,393	64.629
3	373.709,145 492.700,393	4	373.709,36 492.700,492	0.237
4	373.709,36 492.700,492	5	373.708,098 492.706,699	6.334
5	373.708,098 492.706,699	1	373.649,163 492.679,602	64.866

**** Lungimile segmentelor sunt determinate în planul de proiecţie Stereo 70 şi sunt rotunjite la 1 milimetru.**

***** Distanţa dintre puncte este formată din segmente cumulate ce sunt mai mici decât valoarea 1 milimetru.**

**DATE DESPRE IMOBILUL NR. 6936**

Oficiul de Cadastru și Publicitate Imobiliară ALBA
Biroul de Cadastru și Publicitate Imobiliară Alba Iulia

A. Partea I. Descrierea imobilului

TEREN Extravilan

Adresa: Jud. Alba

Nr. Crt	Nr cadastral Nr. topografic	Suprafața* (mp)	Observații / Referințe
A1		400	Sector cadastral:68 Teren neimprijmit;

B. Partea II. Proprietari și acte

Inscrieri privitoare la dreptul de proprietate și alte drepturi reale	Referințe
/	
Act Administrativ nr. 5189/385, din 27/09/1994 emis de CJPSDPAT ALBA;	
B1	A1
Intabulare, drept de PROPRIETATE, dobandit prin Reconstituire, cota actuala 1/1 1) FARCAȘ T ANA	

C. Partea III. SARCINI .

Inscrieri privind dezmembramintele dreptului de proprietate, drepturi reale de garanție și sarcini	Referințe
NU SUNT	

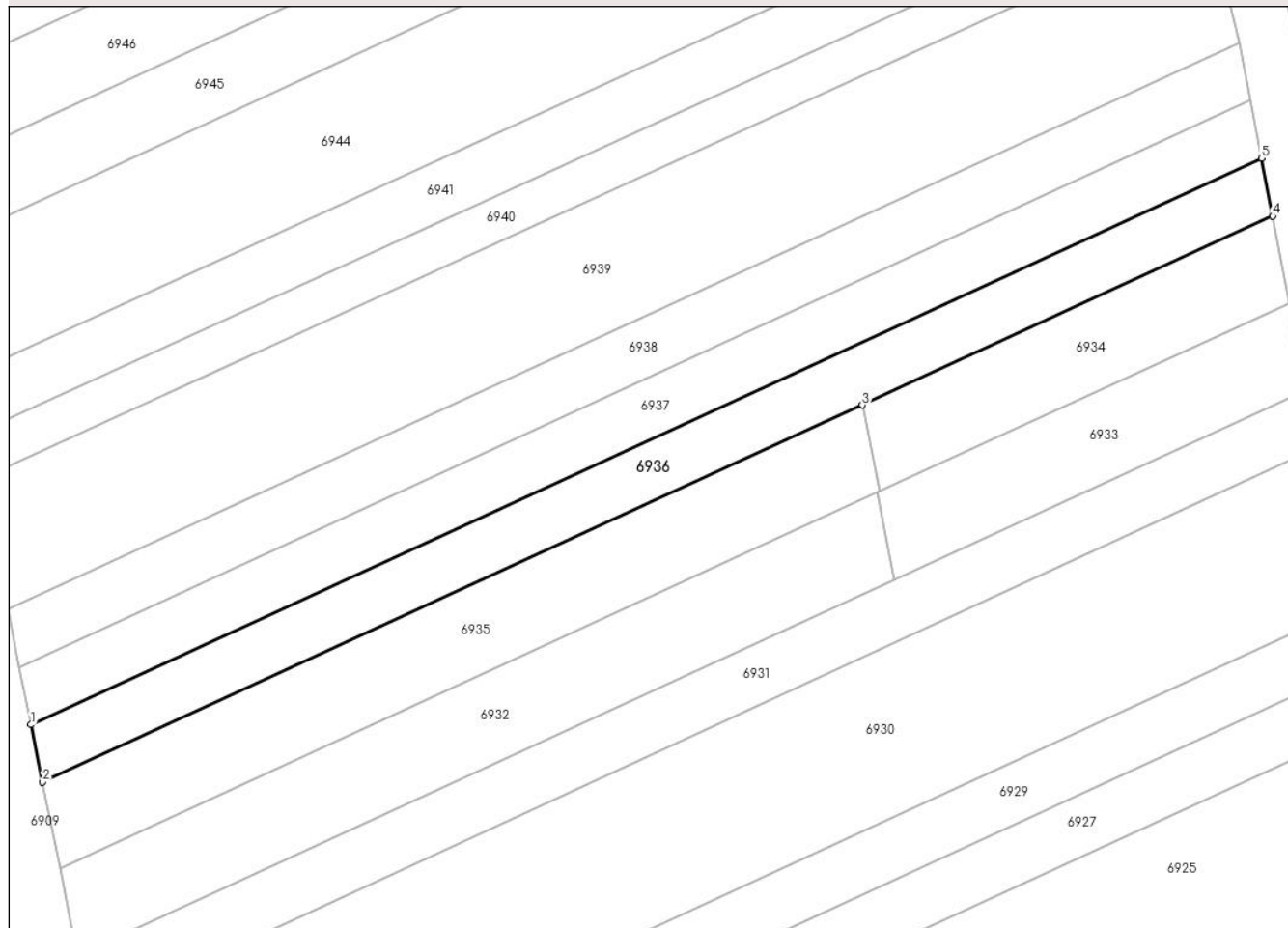
Anexa Nr. 1 La Partea I

Teren

Nr cadastral	Suprafața (mp)*	Observații / Referințe
	400	

* Suprafața este determinată în planul de proiecție Stereo 70.

DETALII LINIARE IMOBIL



Date referitoare la teren

Crt	Categorie folosință	Intravilan	Suprafața (mp)	Tarla	Parcelă	Nr. topo	Observații / Referințe
1	faneata	NU	400	-	1375/19	-	

Lungime Segmente

1) Valorile lungimilor segmentelor sunt obținute din proiecție în plan.

Punct început	X / Y	Punct sfârșit	X / Y	Lungime segment (** (m)
1	373.648,322 492.683,738	2	373.649,163 492.679,602	4.22
2	373.649,163 492.679,602	3	373.708,098 492.706,699	64.866
3	373.708,098 492.706,699	4	373.737,594 492.720,26	32.464
4	373.737,594 492.720,26	5	373.736,792 492.724,414	4.23
5	373.736,792 492.724,414	1	373.648,322 492.683,738	97.373

**** Lungimile segmentelor sunt determinate în planul de proiecţie Stereo 70 şi sunt rotunjite la 1 milimetru.**

***** Distanţa dintre puncte este formată din segmente cumulate ce sunt mai mici decât valoarea 1 milimetru.**

**DATE DESPRE IMOBILUL NR. 6937**

Oficiul de Cadastru și Publicitate Imobiliară ALBA
Biroul de Cadastru și Publicitate Imobiliară Alba Iulia

A. Partea I. Descrierea imobilului

TEREN Extravilan

Adresa: Jud. Alba

Nr. Crt	Nr cadastral Nr. topografic	Suprafața* (mp)	Observații / Referințe
A1		400	Sector cadastral:68 Teren neimpregmuit;

B. Partea II. Proprietari și acte

Inscrieri privitoare la dreptul de proprietate și alte drepturi reale	Referințe
/	
Act Administrativ nr. 7002/934, din 19/07/1995 emis de CJPSDPAT ALBA;	
B1	A1
Intabulare, drept de PROPRIETATE, dobandit prin Reconstituire, cota actuala 1/1 1) BONȚA I EMANOIL	

C. Partea III. SARCINI .

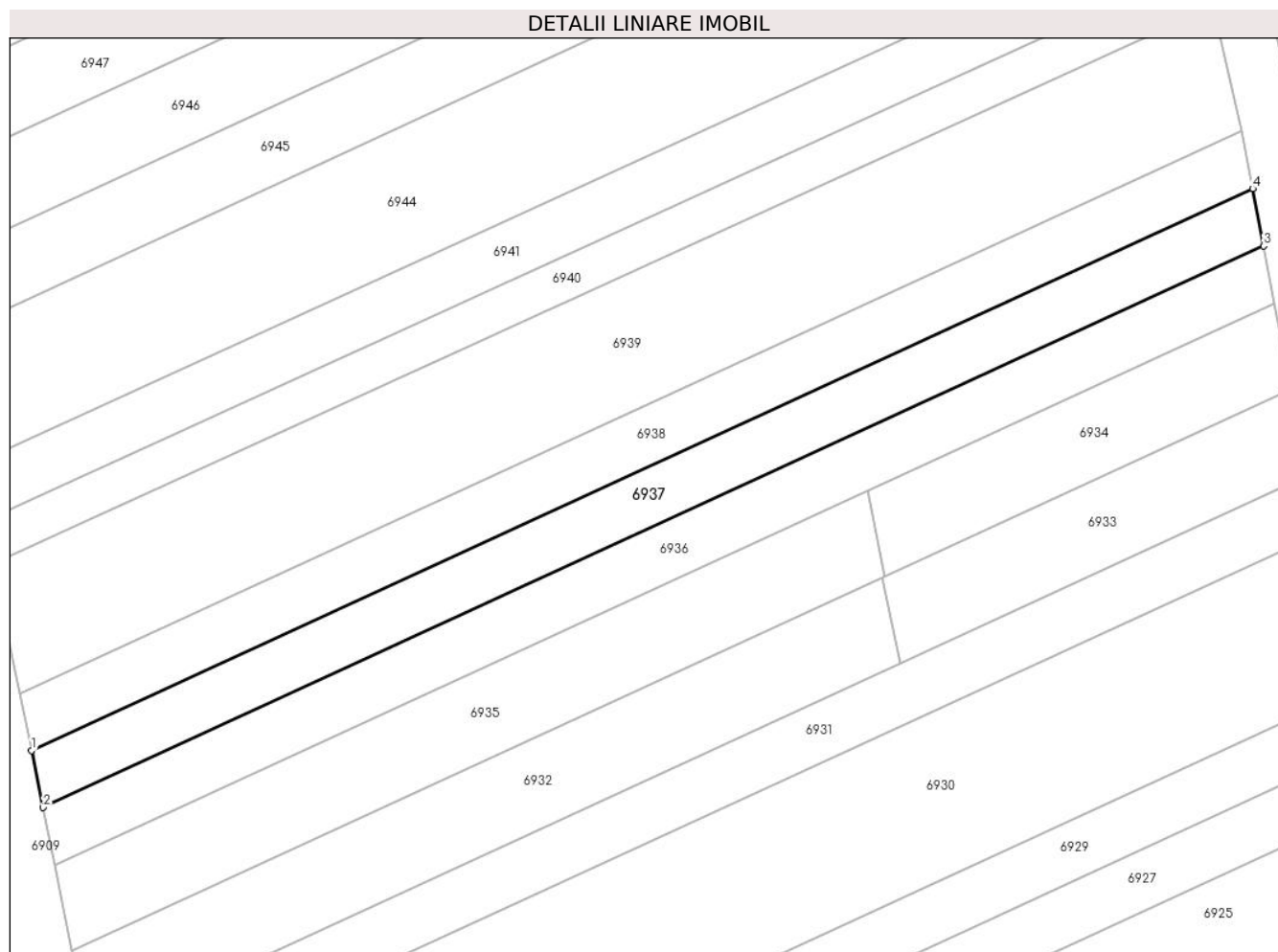
Inscrieri privind dezmembramintele dreptului de proprietate, drepturi reale de garanție și sarcini	Referințe
NU SUNT	

Anexa Nr. 1 La Partea I

Teren

Nr cadastral	Suprafața (mp)*	Observații / Referințe
	400	

* Suprafața este determinată în planul de proiecție Stereo 70.



Date referitoare la teren

Crt	Categorie folosință	Intra vilan	Suprafața (mp)	Tarla	Parcelă	Nr. topo	Observații / Referințe
1	faneata	NU	400	-	1375/20	-	

Lungime Segmente

1) Valorile lungimilor segmentelor sunt obținute din proiecție în plan.

Punct început	X / Y	Punct sfârșit	X / Y	Lungime segment (** (m)
1	373.647,482 492.687,872	2	373.648,322 492.683,738	4.219
2	373.648,322 492.683,738	3	373.736,792 492.724,414	97.373
3	373.736,792 492.724,414	4	373.735,99 492.728,565	4.228
4	373.735,99 492.728,565	1	373.647,482 492.687,872	97.415

** Lungimile segmentelor sunt determinate în planul de proiecție Stereo 70 și sunt rotunjite la 1 milimetru.

***** Distanţa dintre puncte este formată din segmente cumulate ce sunt mai mici decât valoarea 1 milimetru.**

**DATE DESPRE IMOBILUL NR. 6938**

Oficiul de Cadastru și Publicitate Imobiliară ALBA
Biroul de Cadastru și Publicitate Imobiliară Alba Iulia

A. Partea I. Descrierea imobilului

TEREN Extravilan

Adresa: Jud. Alba

Nr. Crt	Nr cadastral Nr. topografic	Suprafața* (mp)	Observații / Referințe
A1		400	Sector cadastral:68 Teren neimprejmuit;

B. Partea II. Proprietari și acte

Inscrieri privitoare la dreptul de proprietate și alte drepturi reale	Referințe
/	
Act Administrativ nr. 7002/947, din 20/07/1995 emis de CJPSDPAT ALBA;	
B1	A1
Intabulare, drept de PROPRIETATE, dobandit prin Reconstituire, cota actuala 1/1 1) ANGHEL E VUȚA	

C. Partea III. SARCINI .

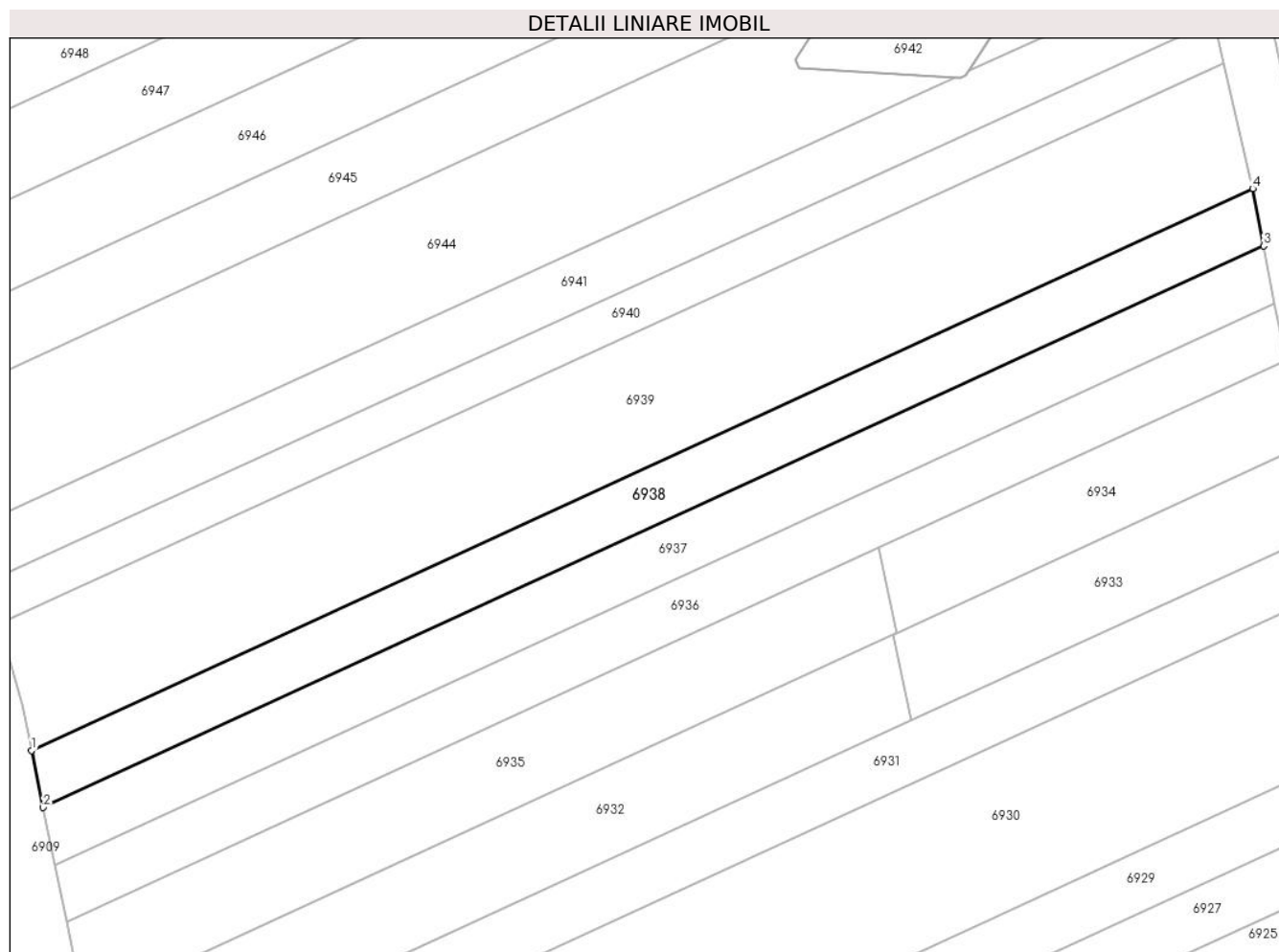
Inscrieri privind dezmembramintele dreptului de proprietate, drepturi reale de garanție și sarcini	Referințe
NU SUNT	

Anexa Nr. 1 La Partea I

Teren

Nr cadastral	Suprafața (mp)*	Observații / Referințe
	400	

* Suprafața este determinată în planul de proiecție Stereo 70.



Date referitoare la teren

Crt	Categorie folosință	Intravilan	Suprafața (mp)	Tarla	Parcelă	Nr. topo	Observații / Referințe
1	faneata	NU	400	-	1375/21	-	

Lungime Segmente

1) Valorile lungimilor segmentelor sunt obținute din proiecție în plan.

Punct început	X / Y	Punct sfârșit	X / Y	Lungime segment (** (m)
1	373.646,642 492.692,004	2	373.647,482 492.687,872	4.217
2	373.647,482 492.687,872	3	373.735,99 492.728,565	97.415
3	373.735,99 492.728,565	4	373.735,188 492.732,715	4.227
4	373.735,188 492.732,715	1	373.646,642 492.692,004	97.457

** Lungimile segmentelor sunt determinate în planul de proiecție Stereo 70 și sunt rotunjite la 1 milimetru.

***** Distanţa dintre puncte este formată din segmente cumulate ce sunt mai mici decât valoarea 1 milimetru.**

**DATE DESPRE IMOBILUL NR. 6939**

Oficiul de Cadastru și Publicitate Imobiliară ALBA
Biroul de Cadastru și Publicitate Imobiliară Alba Iulia

A. Partea I. Descrierea imobilului

TEREN Extravilan

Adresa: Jud. Alba

Nr. Crt	Nr cadastral Nr. topografic	Suprafața* (mp)	Observații / Referințe
A1		900	Sector cadastral:68 Teren neimprejmuit;

B. Partea II. Proprietari și acte

Inscrieri privitoare la dreptul de proprietate și alte drepturi reale		Referințe
/		
Act Administrativ nr. 5252/681, din 29/03/1995 emis de CJPSDPAT ALBA;		
B1	Intabulare, drept de PROPRIETATE, dobandit prin Reconstituire, cota actuala 1/1 1) PITAR BUCURA 2) MICLEA I ANA	A1

C. Partea III. SARCINI .

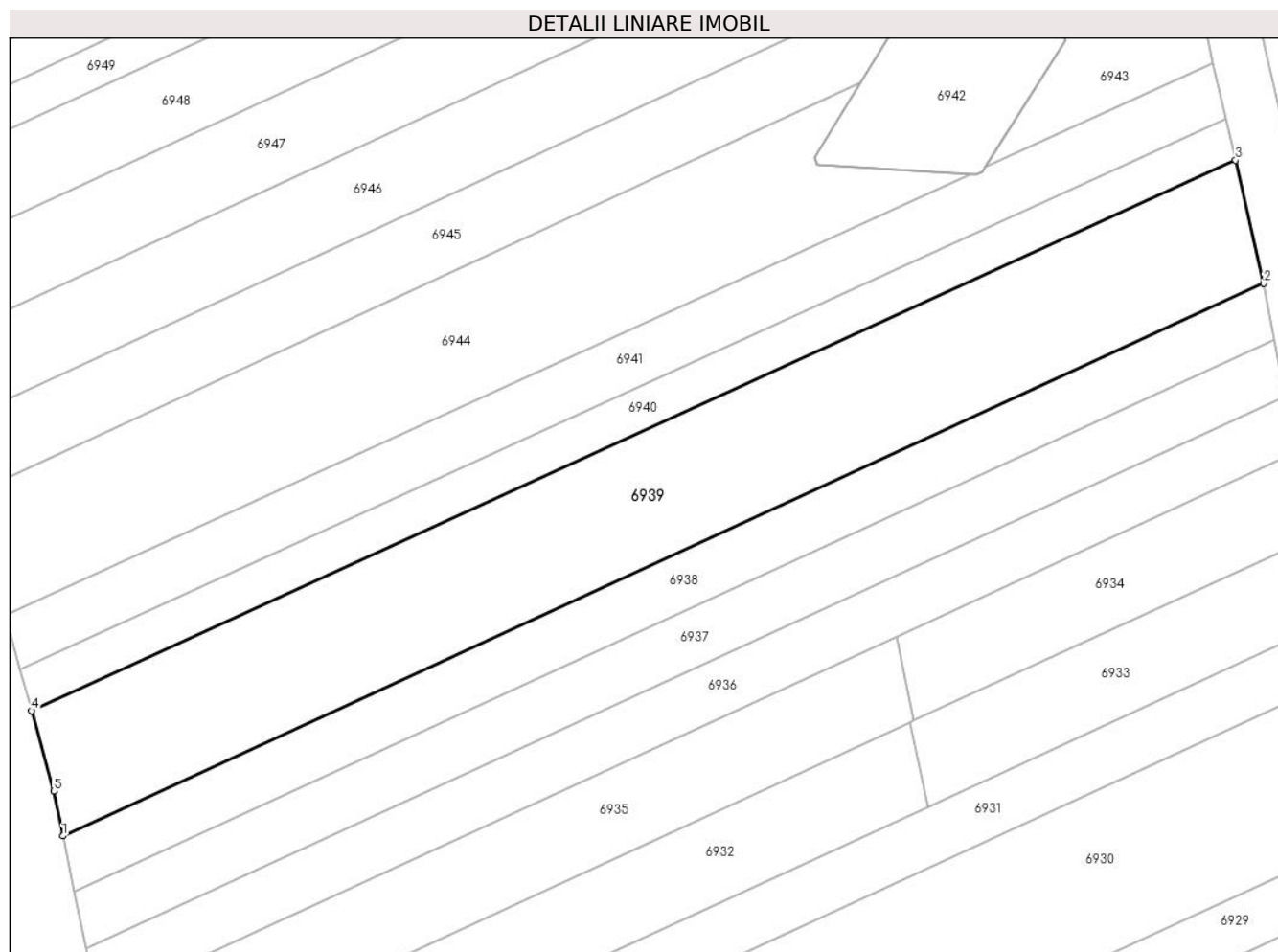
Inscrieri privind dezmembramintele dreptului de proprietate, drepturi reale de garanție și sarcini	Referințe
NU SUNT	

Anexa Nr. 1 La Partea I

Teren

Nr cadastral	Suprafața (mp)*	Observații / Referințe
	900	

* Suprafața este determinată în planul de proiecție Stereo 70.



Date referitoare la teren

Crt	Categorie folosință	Intravilan	Suprafața (mp)	Tarla	Parcelă	Nr. topo	Observații / Referințe
1	vie	NU	900	-	1375/22	-	

Lungime Segmente

1) Valorile lungimilor segmentelor sunt obținute din proiecție în plan.

Punct început	X / Y	Punct sfârșit	X / Y	Lungime segment (** (m)
1	373.646,642 492.692,004	2	373.735,188 492.732,715	97.457
2	373.735,188 492.732,715	3	373.733,114 492.741,798	9.317
3	373.733,114 492.741,798	4	373.644,341 492.701,235	97.601
4	373.644,341 492.701,235	5	373.645,969 492.695,312	6.142
5	373.645,969 492.695,312	1	373.646,642 492.692,004	3.376

**** Lungimile segmentelor sunt determinate în planul de proiecţie Stereo 70 şi sunt rotunjite la 1 milimetru.**

***** Distanţa dintre puncte este formată din segmente cumulate ce sunt mai mici decât valoarea 1 milimetru.**

**DATE DESPRE IMOBILUL NR. 6940**

Oficiul de Cadastru și Publicitate Imobiliară ALBA
Biroul de Cadastru și Publicitate Imobiliară Alba Iulia

A. Partea I. Descrierea imobilului

TEREN Extravilan

Adresa: Jud. Alba

Nr. Crt	Nr cadastral Nr. topografic	Suprafața* (mp)	Observații / Referințe
A1		300	Sector cadastral:68 Teren neimprejmuit;

B. Partea II. Proprietari și acte

Inscrieri privitoare la dreptul de proprietate și alte drepturi reale		Referințe
/		
Act Administrativ nr. 6432/731, din 11/04/1995 emis de CJPSDPAT ALBA;		
B1	Intabulare, drept de PROPRIETATE, dobandit prin Reconstituire, cota actuala 1/1 1) POPA A IOAN 2) POPA A NICOLAE	A1

C. Partea III. SARCINI .

Inscrieri privind dezmembramintele dreptului de proprietate, drepturi reale de garanție și sarcini	Referințe
NU SUNT	

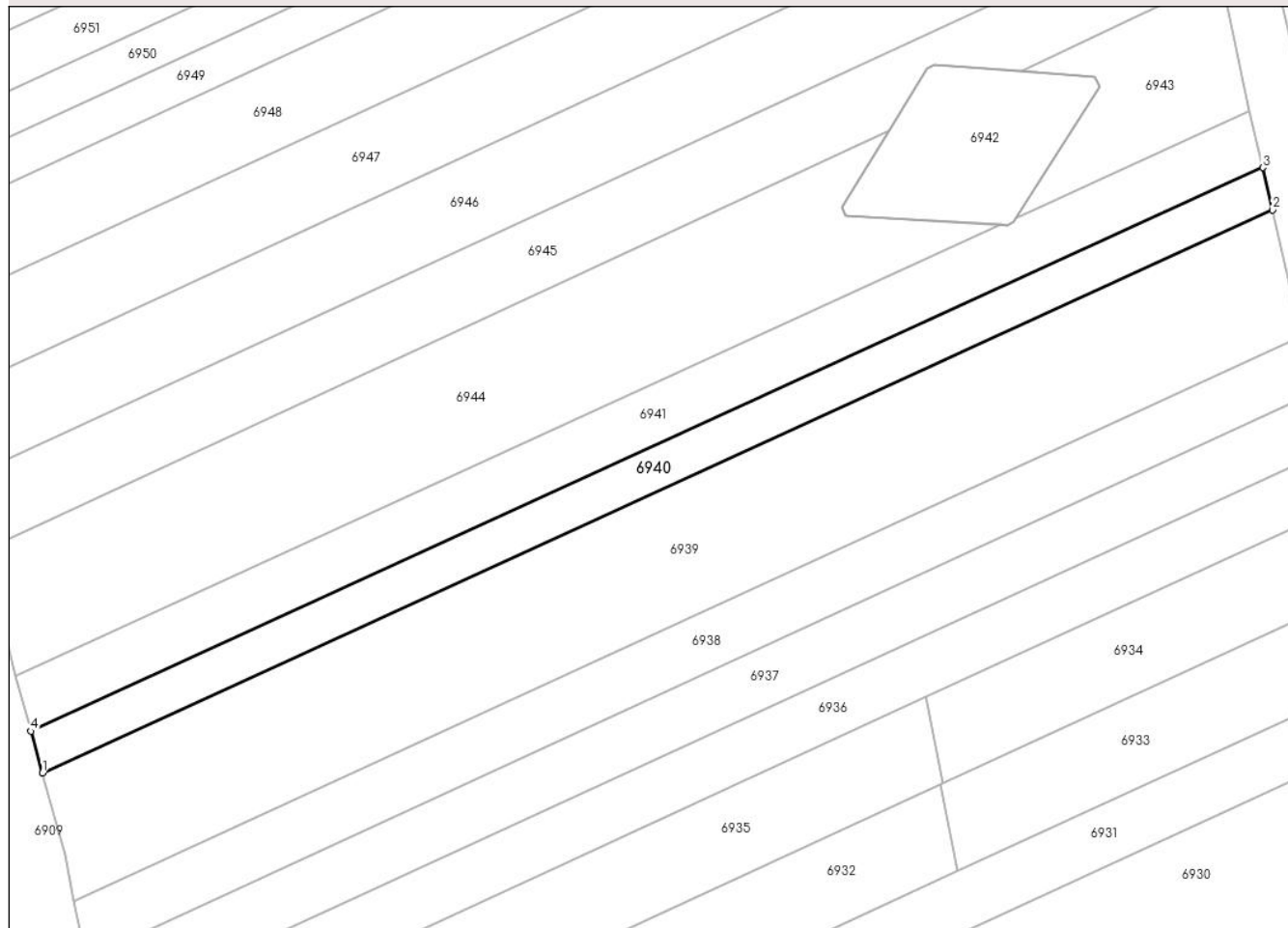
Anexa Nr. 1 La Partea I

Teren

Nr cadastral	Suprafața (mp)*	Observații / Referințe
	300	

* Suprafața este determinată în planul de proiecție Stereo 70.

DETALII LINIARE IMOBIL



Date referitoare la teren

Crt	Categorie folosință	Intra vilan	Suprafața (mp)	Tarla	Parcelă	Nr. topo	Observații / Referințe
1	faneata	NU	300	-	1375/23	-	

Lungime Segmente

1) Valorile lungimilor segmentelor sunt obținute din proiecție în plan.

Punct început	X / Y	Punct sfârșit	X / Y	Lungime segment (** (m)
1	373.644,341 492.701,235	2	373.733,114 492.741,798	97.601
2	373.733,114 492.741,798	3	373.732,397 492.744,848	3.133
3	373.732,397 492.744,848	4	373.643,517 492.704,235	97.719
4	373.643,517 492.704,235	1	373.644,341 492.701,235	3.112

** Lungimile segmentelor sunt determinate în planul de proiecție Stereo 70 și sunt rotunjite la 1 milimetru.

***** Distanţa dintre puncte este formată din segmente cumulate ce sunt mai mici decât valoarea 1 milimetru.**

**DATE DESPRE IMOBILUL NR. 6941**

Oficiul de Cadastru și Publicitate Imobiliară ALBA
Biroul de Cadastru și Publicitate Imobiliară Alba Iulia

A. Partea I. Descrierea imobilului

TEREN Extravilan

Adresa: Jud. Alba

Nr. Crt	Nr cadastral Nr. topografic	Suprafața* (mp)	Observații / Referințe
A1		400	Sector cadastral:68 Teren neimprejmuit;

B. Partea II. Proprietari și acte

Inscrieri privitoare la dreptul de proprietate și alte drepturi reale	Referințe
/	
Act Administrativ nr. 5207/405, din 10/10/1994 emis de CJPSDPAT ALBA;	
B1	A1
Intabulare, drept de PROPRIETATE, dobandit prin Reconstituire, cota actuala 1/1 1) VULCU C VICTORIA	

C. Partea III. SARCINI .

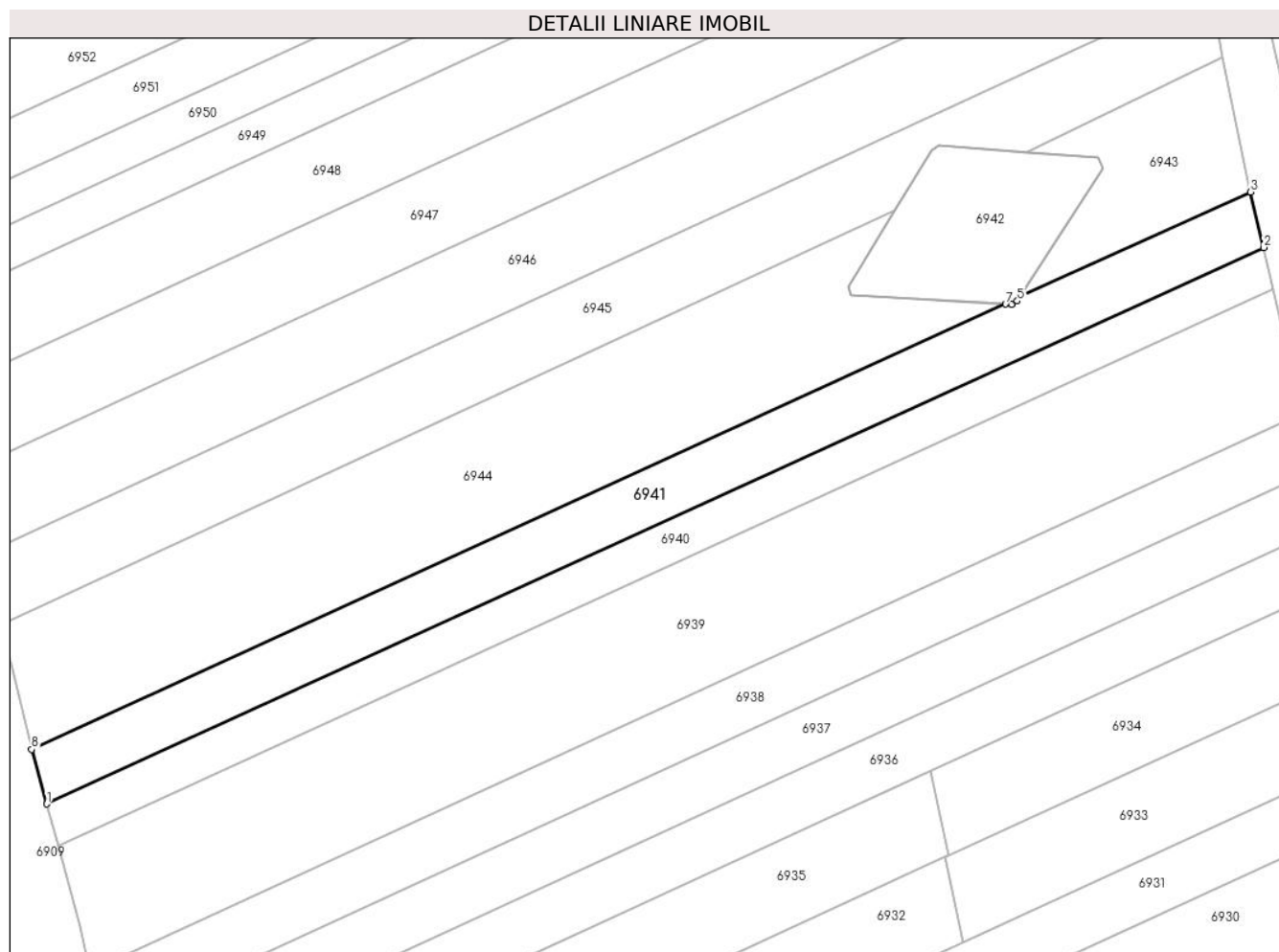
Inscrieri privind dezmembramintele dreptului de proprietate, drepturi reale de garanție și sarcini	Referințe
NU SUNT	

Anexa Nr. 1 La Partea I

Teren

Nr cadastral	Suprafața (mp)*	Observații / Referințe
	400	

* Suprafața este determinată în planul de proiecție Stereo 70.



Date referitoare la teren

Crt	Categorie folosință	Intra vilan	Suprafața (mp)	Tarla	Parcelă	Nr. topo	Observații / Referințe
1	faneata	NU	400	-	1375/24	-	

Lungime Segmente

1) Valorile lungimilor segmentelor sunt obținute din proiecție în plan.

Punct început	X / Y	Punct sfârșit	X / Y	Lungime segment (** (m)
1	373.643,517 492.704,235	2	373.732,397 492.744,848	97.719
2	373.732,397 492.744,848	3	373.731,441 492.748,908	4.171
3	373.731,441 492.748,908	4	373.714,592 492.741,245	18.51
4	373.714,592 492.741,245	5	373.714,401 492.740,947	0.354
5	373.714,401 492.740,947	6	373.713,975 492.740,701	0.492

Punct început	X / Y	Punct sfârșit	X / Y	Lungime segment (** (m)
6	373.713,975 492.740,701	7	373.713,539 492.740,728	0.437
7	373.713,539 492.740,728	8	373.642,418 492.708,23	78.193
8	373.642,418 492.708,23	1	373.643,517 492.704,235	4.143

** Lungimile segmentelor sunt determinate în planul de proiecție Stereo 70 și sunt rotunjite la 1 milimetru.

*** Distanța dintre puncte este formată din segmente cumulate ce sunt mai mici decât valoarea 1 milimetru.

**DATE DESPRE IMOBILUL NR. 6942**

Oficiul de Cadastru și Publicitate Imobiliară ALBA
Biroul de Cadastru și Publicitate Imobiliară Alba Iulia

A. Partea I. Descrierea imobilului

TEREN Extravilan

Adresa: Jud. Alba

Nr. Crt	Nr cadastral Nr. topografic	Suprafața* (mp)	Observații / Referințe
A1	70934	141	Sector cadastral:68 Teren neimprijmit;

Construcții

Crt	Nr cadastral Nr. topografic	Adresa	Observații / Referințe
A1.1	70934-C1	Jud. Alba	Nr. niveluri:1; S. construita la sol:141 mp; LEA 220 kV SC DC MINTIA - ALBA IULIA, stalp nr.167, metal, 1963

B. Partea II. Proprietari și acte

Inscrieri privitoare la dreptul de proprietate și alte drepturi reale		Referințe
3296 / 06/02/2013		
Act Normativ nr. 1184, din 30/11/2011 emis de Guvernul Romaniei (act administrativ nr. 1/29-06-2004 emis de Ministerul Economiei si Comertului; act normativ nr. 123/16-07-2012 emis de Parlamentul Romaniei; act normativ nr. 1705/21-12-2006 emis de Guvernul Romaniei; act administrativ nr. 6/28-03-2012 emis de Ministerul Economiei, Comertului si Mediului de Afaceri);		
B1	Intabulare, drept de PROPRIETATE, dobandit prin Lege, cota actuala 1/1 1) STATUL ROMÂN -PROPRIETATE PUBLICĂ, CIF:999999999999	A1, A1.1
B2	Intabulare, drept de CONCESIUNEpe durata de 49 de ani 1) COMPANIA NATIONALA DE TRANSPORT AL ENERGIEI ELECTRICE TRANSELECTRICA SA, CIF: 13328043	A1, A1.1
10297 / 04/04/2013		
Act Administrativ nr. adresa din data de, din 28/03/2013 emis de SC TOPO SERVICE S.A. (Încheierea c.f 3296/2013 emisă de BCPI Alba[NOTARE]);		
B3	Se îndreaptă eroarea materială strecurată odată cu înscrierea înch nr 3296/2013 , în sensul că : se modifică CIF-ul concesionarului de sub C1 din 13408690 în 13328043	A1, A1.1

C. Partea III. SARCINI .

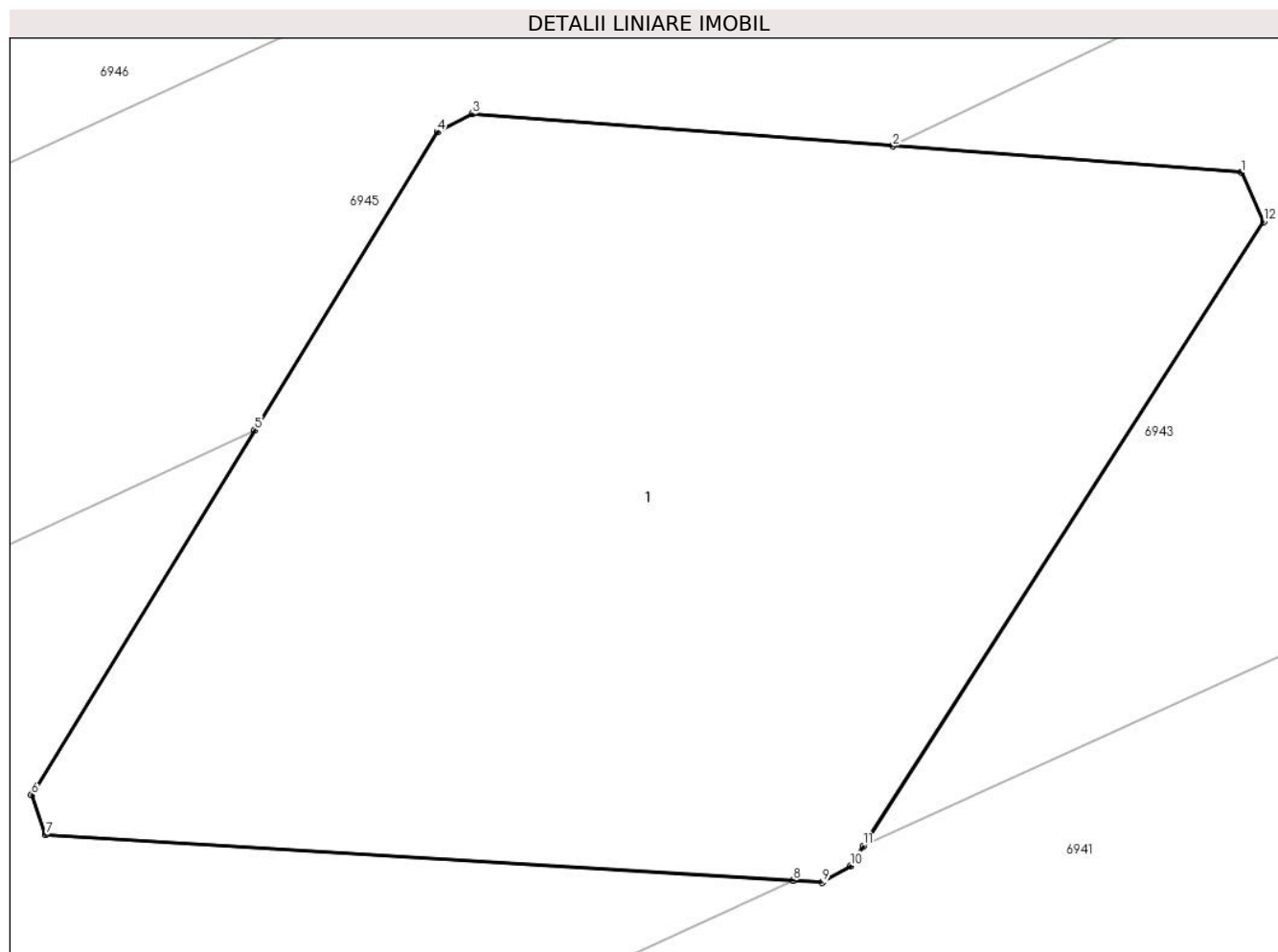
Inscrieri privind dezmembramintele dreptului de proprietate, drepturi reale de garanție și sarcini	Referințe
NU SUNT	

Anexa Nr. 1 La Partea I

Teren

Nr cadastral	Suprafața (mp)*	Observații / Referințe
70934	141	

* Suprafața este determinată în planul de proiecție Stereo 70.



Date referitoare la teren

Crt	Categorie folosință	Intra vilan	Suprafața (mp)	Tarla	Parcelă	Nr. topo	Observații / Referințe
1	curți constructii	NU	141	-	-	-	Teren cu stalp LEA

Date referitoare la construcții

Crt	Număr	Destinație construcție	Supraf. (mp)	Situație juridică	Observații / Referințe
A1.1	70934-C1	construcții industriale și edilitare	141	Cu acte	Nr. niveluri:1; S. construită la sol:141 mp; LEA 220 kV SC DC MINTIA - ALBA IULIA, stalp nr. 167, metal, 1963

Lungime Segmente

1) Valorile lungimilor segmentelor sunt obținute din proiecție în plan.

Punct început	X / Y	Punct sfârșit	X / Y	Lungime segment (** (m)
1	373.720,29 492.751,378	2	373.715,038 492.751,778	5.267
2	373.715,038 492.751,778	3	373.708,705 492.752,26	6.351
3	373.708,705 492.752,26	4	373.708,178 492.751,986	0.594

Punct început	X / Y	Punct sfârșit	X / Y	Lungime segment (** (m)
4	373.708,178 492.751,986	5	373.705,43 492.747,501	5.26
5	373.705,43 492.747,501	6	373.702,069 492.742,013	6.435
6	373.702,069 492.742,013	7	373.702,28 492.741,414	0.635
7	373.702,28 492.741,414	8	373.713,539 492.740,728	11.28
8	373.713,539 492.740,728	9	373.713,975 492.740,701	0.437
9	373.713,975 492.740,701	10	373.714,401 492.740,947	0.492
10	373.714,401 492.740,947	11	373.714,592 492.741,245	0.354
11	373.714,592 492.741,245	12	373.720,622 492.750,641	11.164
12	373.720,622 492.750,641	1	373.720,29 492.751,378	0.808

** Lungimile segmentelor sunt determinate în planul de proiecție Stereo 70 și sunt rotunjite la 1 milimetru.

*** Distanța dintre puncte este formată din segmente cumulate ce sunt mai mici decât valoarea 1 milimetru.

**DATE DESPRE IMOBILUL NR. 6943**

Oficiul de Cadastru și Publicitate Imobiliară ALBA
Biroul de Cadastru și Publicitate Imobiliară Alba Iulia

A. Partea I. Descrierea imobilului

TEREN Extravilan

Adresa: Jud. Alba

Nr. Crt	Nr cadastral Nr. topografic	Suprafața* (mp)	Observații / Referințe
A1		133	Sector cadastral:68 Teren neimprejmuit; Diferenta de suprafata se afla la ID 6944

B. Partea II. Proprietari și acte

Inscrieri privitoare la dreptul de proprietate și alte drepturi reale		Referințe
/		
Act Administrativ nr. 5252/659, din 27/03/1995 emis de CJPSDPAT ALBA;		
B1	Intabulare, drept de PROPRIETATE, dobandit prin Reconstituire, cota actuala 1/1 1) MUNTEAN P ANA 2) FLEȘER S DOINA 3) ANGHEL S DORIAN	A1

C. Partea III. SARCINI .

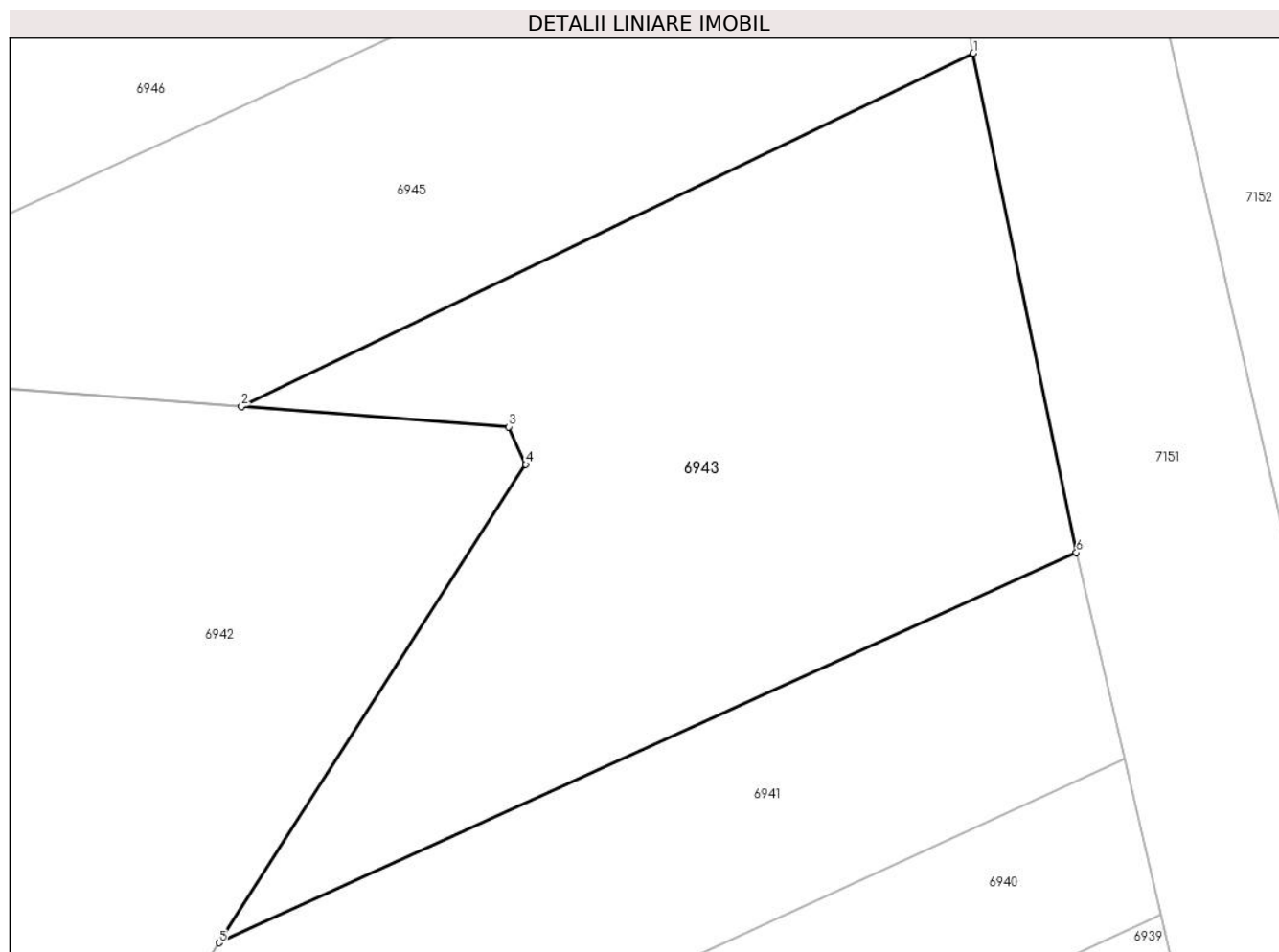
Inscrieri privind dezmembramintele dreptului de proprietate, drepturi reale de garanție și sarcini	Referințe
NU SUNT	

Anexa Nr. 1 La Partea I

Teren

Nr cadastral	Suprafața (mp)*	Observații / Referințe
	133	Diferenta de suprafata se afla la ID 6944

* Suprafața este determinată în planul de proiecție Stereo 70.



Date referitoare la teren

Crt	Categorie folosință	Intravilan	Suprafața (mp)	Tarla	Parcelă	Nr. topo	Observații / Referințe
1	faneata	NU	133	-	1375/25	-	

Lungime Segmente

1) Valorile lungimilor segmentelor sunt obținute din proiecție în plan.

Punct început	X / Y	Punct sfârșit	X / Y	Lungime segment (** (m)
1	373.729,416 492.758,714	2	373.715,038 492.751,778	15.964
2	373.715,038 492.751,778	3	373.720,29 492.751,378	5.267
3	373.720,29 492.751,378	4	373.720,622 492.750,641	0.808
4	373.720,622 492.750,641	5	373.714,592 492.741,245	11.164
5	373.714,592 492.741,245	6	373.731,441 492.748,908	18.51

Punct început	X / Y	Punct sfârșit	X / Y	Lungime segment (** (m)
6	373.731,441 492.748,908	1	373.729,416 492.758,714	10.013

** Lungimile segmentelor sunt determinate în planul de proiecție Stereo 70 și sunt rotunjite la 1 milimetru.

*** Distanța dintre puncte este formată din segmente cumulate ce sunt mai mici decât valoarea 1 milimetru.

**DATE DESPRE IMOBILUL NR. 6944**

Oficiul de Cadastru și Publicitate Imobiliară ALBA
Biroul de Cadastru și Publicitate Imobiliară Alba Iulia

A. Partea I. Descrierea imobilului

TEREN Extravilan

Adresa: Jud. Alba

Nr. Crt	Nr cadastral Nr. topografic	Suprafața* (mp)	Observații / Referințe
A1		667	Sector cadastral:68 Teren neimprejmuit; Diferenta de suprafata se afla la ID 6943

B. Partea II. Proprietari și acte

Inscrieri privitoare la dreptul de proprietate și alte drepturi reale		Referințe
/		
Act Administrativ nr. 5252/659, din 27/03/1995 emis de CJPSDPAT ALBA;		
B1	Intabulare, drept de PROPRIETATE, dobandit prin Reconstituire, cota actuala 1/1 1) MUNTEAN P ANA 2) FLEȘER S DOINA 3) ANGHEL S DORIAN	A1

C. Partea III. SARCINI .

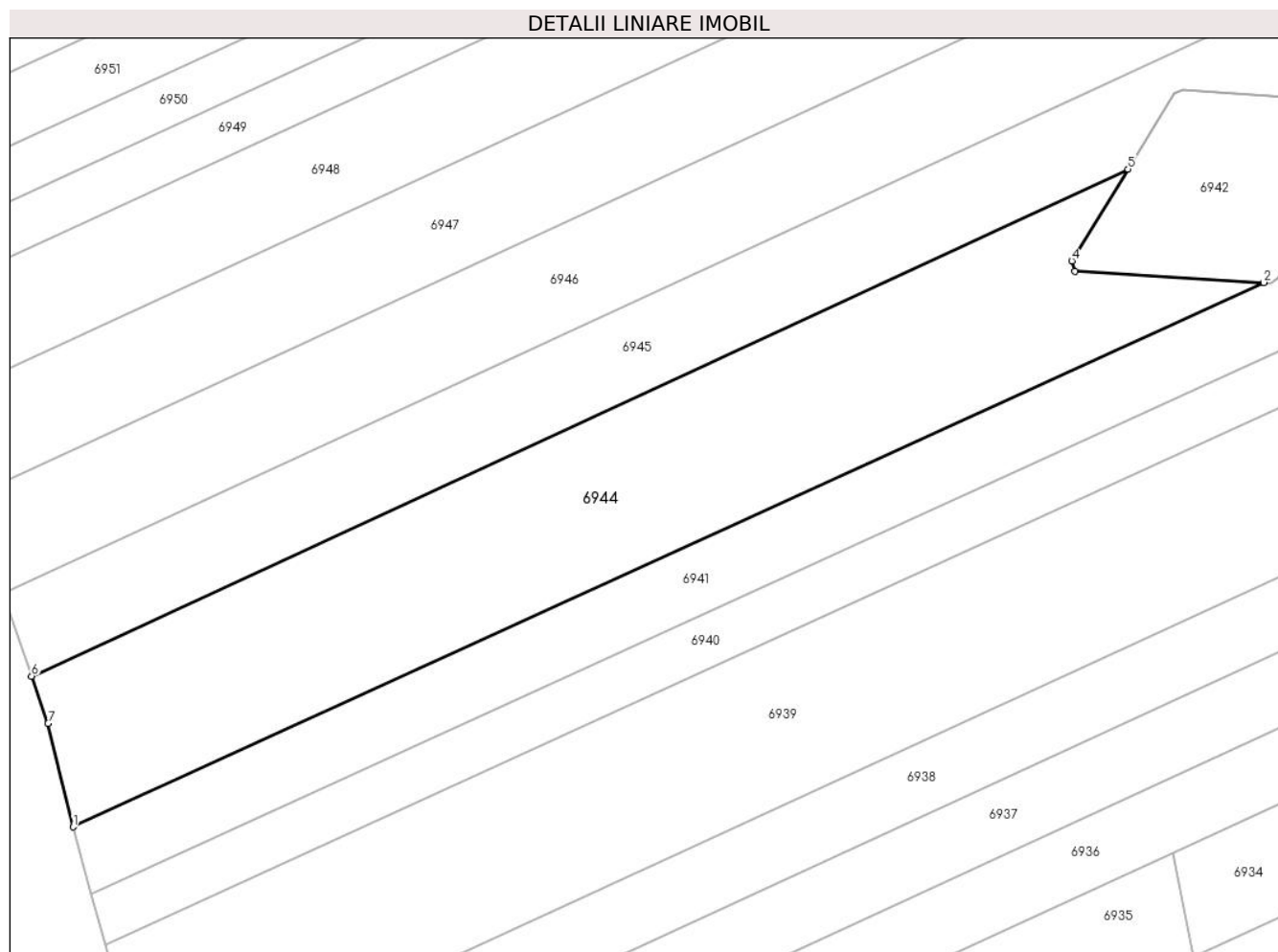
Inscrieri privind dezmembramintele dreptului de proprietate, drepturi reale de garanție și sarcini	Referințe
NU SUNT	

Anexa Nr. 1 La Partea I

Teren

Nr cadastral	Suprafața (mp)*	Observații / Referințe
	667	Diferenta de suprafata se afla la ID 6943

* Suprafața este determinată în planul de proiecție Stereo 70.



Date referitoare la teren

Crt	Categorie folosință	Intravilan	Suprafața (mp)	Tarla	Parcelă	Nr. topo	Observații / Referințe
1	faneata	NU	667	-	1375/25	-	

Lungime Segmente

1) Valorile lungimilor segmentelor sunt obținute din proiecție în plan.

Punct început	X / Y	Punct sfârșit	X / Y	Lungime segment (** (m)
1	373.642,418 492.708,23	2	373.713,539 492.740,728	78.193
2	373.713,539 492.740,728	3	373.702,28 492.741,414	11.28
3	373.702,28 492.741,414	4	373.702,069 492.742,013	0.635
4	373.702,069 492.742,013	5	373.705,43 492.747,501	6.435
5	373.705,43 492.747,501	6	373.639,943 492.717,234	72.143

Punct început	X / Y	Punct sfârșit	X / Y	Lungime segment (** (m)
6	373.639,943 492.717,234	7	373.640,925 492.714,4	3.0
7	373.640,925 492.714,4	1	373.642,418 492.708,23	6.348

** Lungimile segmentelor sunt determinate în planul de proiecție Stereo 70 și sunt rotunjite la 1 milimetru.

*** Distanța dintre puncte este formată din segmente cumulate ce sunt mai mici decât valoarea 1 milimetru.

**DATE DESPRE IMOBILUL NR. 6945**

Oficiul de Cadastru și Publicitate Imobiliară ALBA
Biroul de Cadastru și Publicitate Imobiliară Alba Iulia

A. Partea I. Descrierea imobilului

TEREN Extravilan

Adresa: Jud. Alba

Nr. Crt	Nr cadastral Nr. topografic	Suprafața* (mp)	Observații / Referințe
A1		500	Sector cadastral:68 Teren neimprejmuit;

B. Partea II. Proprietari și acte

Inscrieri privitoare la dreptul de proprietate și alte drepturi reale	Referințe
/	
Act Administrativ nr. 5252/674, din 28/03/1995 emis de CJPSDPAT ALBA;	
B1	A1
Intabulare, drept de PROPRIETATE, dobandit prin Reconstituire, cota actuala 1/1 1) ANGHEL SIMION	

C. Partea III. SARCINI .

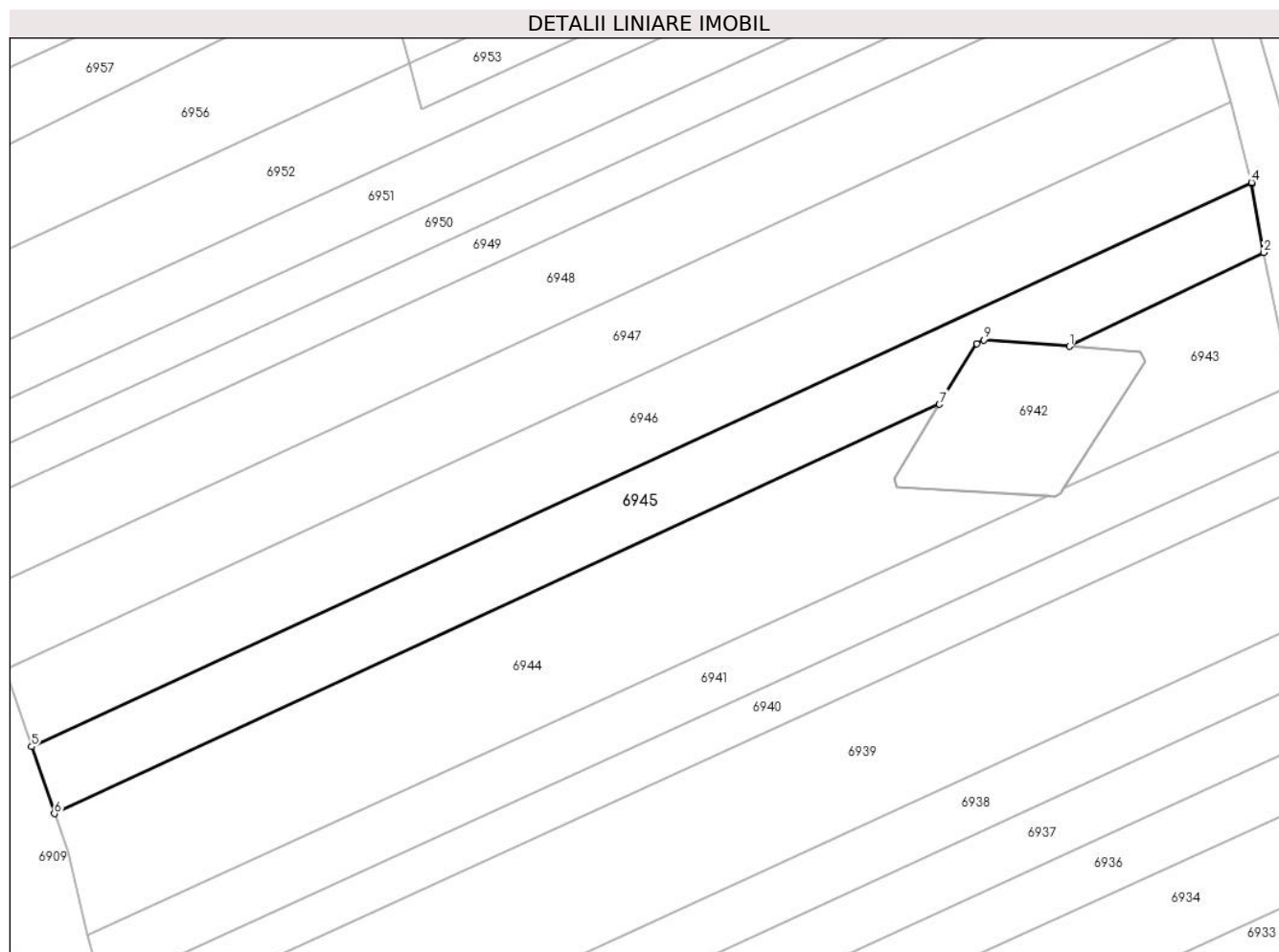
Inscrieri privind dezmembramintele dreptului de proprietate, drepturi reale de garanție și sarcini	Referințe
NU SUNT	

Anexa Nr. 1 La Partea I

Teren

Nr cadastral	Suprafața (mp)*	Observații / Referințe
	500	

* Suprafața este determinată în planul de proiecție Stereo 70.



Date referitoare la teren

Crt	Categorie folosință	Intra vilan	Suprafața (mp)	Tarla	Parcelă	Nr. topo	Observații / Referințe
1	faneata	NU	500	-	1375/26	-	

Lungime Segmente

1) Valorile lungimilor segmentelor sunt obținute din proiecție în plan.

Punct început	X / Y	Punct sfârșit	X / Y	Lungime segment (** (m)
1	373.715,038 492.751,778	2	373.729,416 492.758,714	15.964
2	373.729,416 492.758,714	3	373.728,532 492.763,816	5.178
3	373.728,532 492.763,816	4	373.728,509 492.763,904	0.091
4	373.728,509 492.763,904	5	373.638,261 492.722,194	99.42
5	373.638,261 492.722,194	6	373.639,943 492.717,234	5.237

Punct început	X / Y	Punct sfârşit	X / Y	Lungime segment (** (m)
6	373.639,943 492.717,234	7	373.705,43 492.747,501	72.143
7	373.705,43 492.747,501	8	373.708,178 492.751,986	5.26
8	373.708,178 492.751,986	9	373.708,705 492.752,26	0.594
9	373.708,705 492.752,26	1	373.715,038 492.751,778	6.351

** Lungimile segmentelor sunt determinate în planul de proiecţie Stereo 70 şi sunt rotunjite la 1 milimetru.

*** Distanţa dintre puncte este formată din segmente cumulate ce sunt mai mici decât valoarea 1 milimetru.

**DATE DESPRE IMOBILUL NR. 6946**

Oficiul de Cadastru și Publicitate Imobiliară ALBA
Biroul de Cadastru și Publicitate Imobiliară Alba Iulia

A. Partea I. Descrierea imobilului

TEREN Extravilan

Adresa: Jud. Alba

Nr. Crt	Nr cadastral Nr. topografic	Suprafața* (mp)	Observații / Referințe
A1		600	Sector cadastral:68 Teren neimprijmuit;

B. Partea II. Proprietari și acte

Inscrieri privitoare la dreptul de proprietate și alte drepturi reale	Referințe
/	
Act Administrativ nr. 5252/651, din 14/03/1995 emis de CJPSDPAT ALBA;	
B1	A1
Intabulare, drept de PROPRIETATE, dobandit prin Reconstituire, cota actuala 1/1	
1) BONȚA I EMANOIL	
2) ROTARU NICOLAE	

C. Partea III. SARCINI .

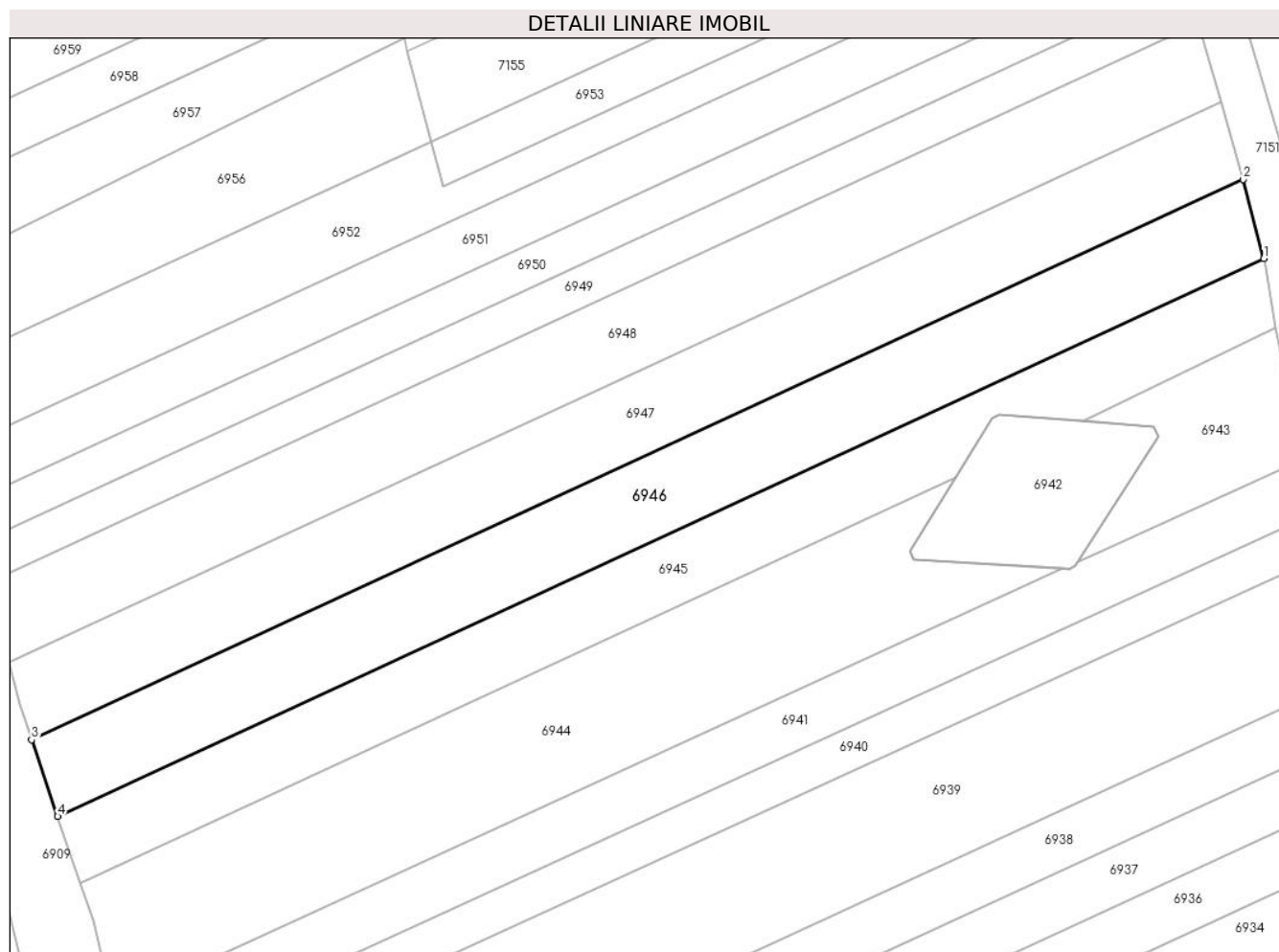
Inscrieri privind dezmembramintele dreptului de proprietate, drepturi reale de garanție și sarcini	Referințe
NU SUNT	

Anexa Nr. 1 La Partea I

Teren

Nr cadastral	Suprafața (mp)*	Observații / Referințe
	600	

* Suprafața este determinată în planul de proiecție Stereo 70.



Date referitoare la teren

Crt	Categorie folosință	Intra vilan	Suprafața (mp)	Tarla	Parcelă	Nr. topo	Observații / Referințe
1	faneata	NU	600	-	1375/27	-	IN TP NR. PARCELA 1375/28

Lungime Segmente

1) Valorile lungimilor segmentelor sunt obținute din proiecție în plan.

Punct început	X / Y	Punct sfârșit	X / Y	Lungime segment (** (m)
1	373.728,509 492.763,904	2	373.726,951 492.769,818	6.116
2	373.726,951 492.769,818	3	373.636,315 492.727,929	99.848
3	373.636,315 492.727,929	4	373.638,261 492.722,194	6.056
4	373.638,261 492.722,194	1	373.728,509 492.763,904	99.42

** Lungimile segmentelor sunt determinate în planul de proiecție Stereo 70 și sunt rotunjite la 1 milimetru.

***** Distanţa dintre puncte este formată din segmente cumulate ce sunt mai mici decât valoarea 1 milimetru.**

**DATE DESPRE IMOBILUL NR. 6947**

Oficiul de Cadastru și Publicitate Imobiliară ALBA
Biroul de Cadastru și Publicitate Imobiliară Alba Iulia

A. Partea I. Descrierea imobilului

TEREN Extravilan

Adresa: Jud. Alba

Nr. Crt	Nr cadastral Nr. topografic	Suprafața* (mp)	Observații / Referințe
A1		600	Sector cadastral:68 Teren neimprijmit;

B. Partea II. Proprietari și acte

Inscrieri privitoare la dreptul de proprietate și alte drepturi reale		Referințe
/		
Act Administrativ nr. 7034/1026, din 20/09/1995 emis de CJSPDPAT ALBA;		
B1	Intabulare, drept de PROPRIETATE, dobandit prin Reconstituire, cota actuala 1/1 1) TUDOR A AUREL-SEPTIMIU 2) SUCIU A VICTORIA-DOINA 3) COSTEA OLIMPIA 4) ADAM OTILIA	A1

C. Partea III. SARCINI .

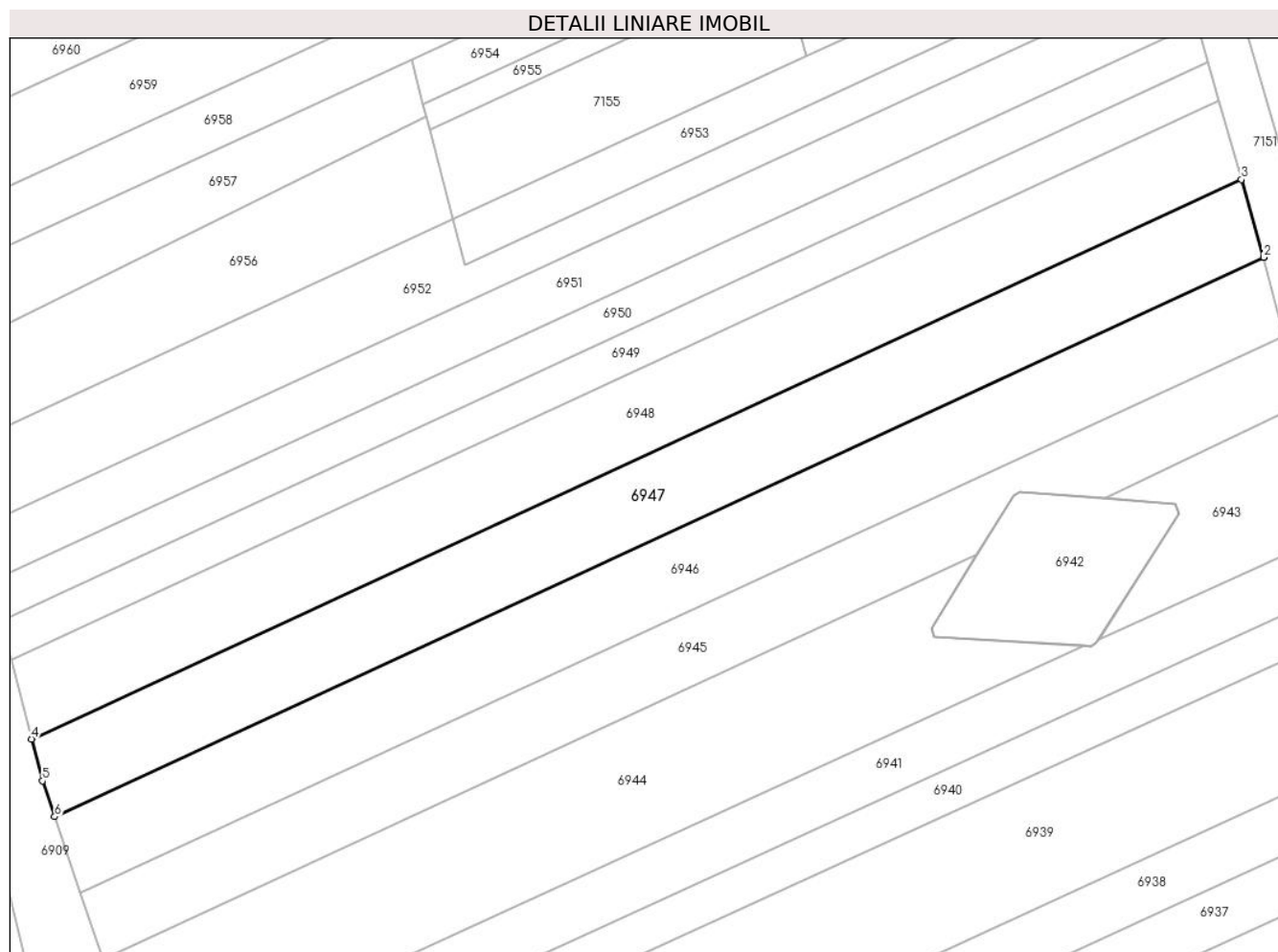
Inscrieri privind dezmembramintele dreptului de proprietate, drepturi reale de garanție și sarcini	Referințe
NU SUNT	

Anexa Nr. 1 La Partea I

Teren

Nr cadastral	Suprafața (mp)*	Observații / Referințe
	600	

* Suprafața este determinată în planul de proiecție Stereo 70.



Date referitoare la teren

Crt	Categorie folosință	Intravilan	Suprafața (mp)	Tarla	Parcelă	Nr. topo	Observații / Referințe
1	faneata	NU	600	-	1375/28	-	

Lungime Segmente

1) Valorile lungimilor segmentelor sunt obținute din proiecție în plan.

Punct început	X / Y	Punct sfârșit	X / Y	Lungime segment (** (m)
1	373.726,951 492.769,818	2	373.726,949 492.769,826	0.008
2	373.726,949 492.769,826	3	373.725,282 492.775,661	6.069
3	373.725,282 492.775,661	4	373.634,588 492.733,745	99.912
4	373.634,588 492.733,745	5	373.635,406 492.730,608	3.242
5	373.635,406 492.730,608	6	373.636,315 492.727,929	2.829

Punct început	X / Y	Punct sfârșit	X / Y	Lungime segment (** (m)
6	373.636,315 492.727,929	1	373.726,951 492.769,818	99.848

** Lungimile segmentelor sunt determinate în planul de proiecție Stereo 70 și sunt rotunjite la 1 milimetru.

*** Distanța dintre puncte este formată din segmente cumulate ce sunt mai mici decât valoarea 1 milimetru.

**DATE DESPRE IMOBILUL NR. 6948**

Oficiul de Cadastru și Publicitate Imobiliară ALBA
Biroul de Cadastru și Publicitate Imobiliară Alba Iulia

A. Partea I. Descrierea imobilului

TEREN Extravilan

Adresa: Jud. Alba

Nr. Crt	Nr cadastral Nr. topografic	Suprafața* (mp)	Observații / Referințe
A1		600	Sector cadastral:68 Teren neimprejmuit;

B. Partea II. Proprietari și acte

Inscrieri privitoare la dreptul de proprietate și alte drepturi reale	Referințe
/	
Act Administrativ nr. 7002/956, din 02/08/1995 emis de CJPSDPAT ALBA;	
B1	A1
Intabulare, drept de PROPRIETATE, dobandit prin Reconstituire, cota actuala 1/1 1) VĂIDEAN A AVRAM	

C. Partea III. SARCINI .

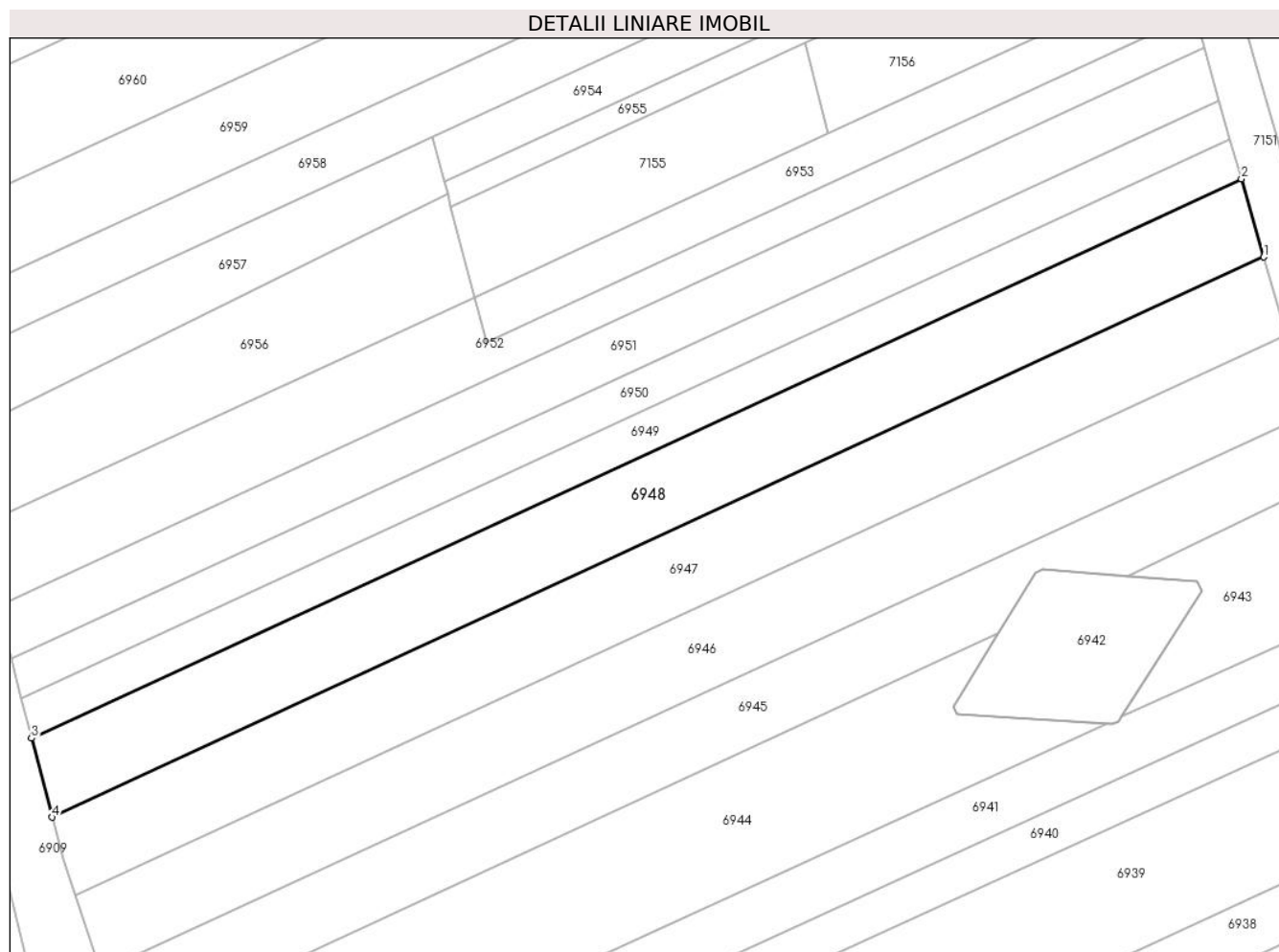
Inscrieri privind dezmembramintele dreptului de proprietate, drepturi reale de garanție și sarcini	Referințe
NU SUNT	

Anexa Nr. 1 La Partea I

Teren

Nr cadastral	Suprafața (mp)*	Observații / Referințe
	600	

* Suprafața este determinată în planul de proiecție Stereo 70.



Date referitoare la teren

Crt	Categorie folosință	Intra vilan	Suprafața (mp)	Tarla	Parcelă	Nr. topo	Observații / Referințe
1	faneata	NU	600	-	1375/29	-	

Lungime Segmente

1) Valorile lungimilor segmentelor sunt obținute din proiecție în plan.

Punct început	X / Y	Punct sfârșit	X / Y	Lungime segment (** (m)
1	373.725,282 492.775,661	2	373.723,612 492.781,509	6.082
2	373.723,612 492.781,509	3	373.633,047 492.739,653	99.77
3	373.633,047 492.739,653	4	373.634,588 492.733,745	6.106
4	373.634,588 492.733,745	1	373.725,282 492.775,661	99.912

** Lungimile segmentelor sunt determinate în planul de proiecție Stereo 70 și sunt rotunjite la 1 milimetru.

***** Distanţa dintre puncte este formată din segmente cumulate ce sunt mai mici decât valoarea 1 milimetru.**

**DATE DESPRE IMOBILUL NR. 6949**

Oficiul de Cadastru și Publicitate Imobiliară ALBA
Biroul de Cadastru și Publicitate Imobiliară Alba Iulia

A. Partea I. Descrierea imobilului

TEREN Extravilan

Adresa: Jud. Alba

Nr. Crt	Nr cadastral Nr. topografic	Suprafața* (mp)	Observații / Referințe
A1		300	Sector cadastral:68 Teren neimprijmit;

B. Partea II. Proprietari și acte

Inscrieri privitoare la dreptul de proprietate și alte drepturi reale	Referințe
/	
Act Administrativ nr. 5252/668, din 28/03/1995 emis de CJPSDPAT ALBA;	
B1	A1
Intabulare, drept de PROPRIETATE, dobandit prin Reconstituire, cota actuala 1/1 1) PAVEL LUCIA STELA	

C. Partea III. SARCINI .

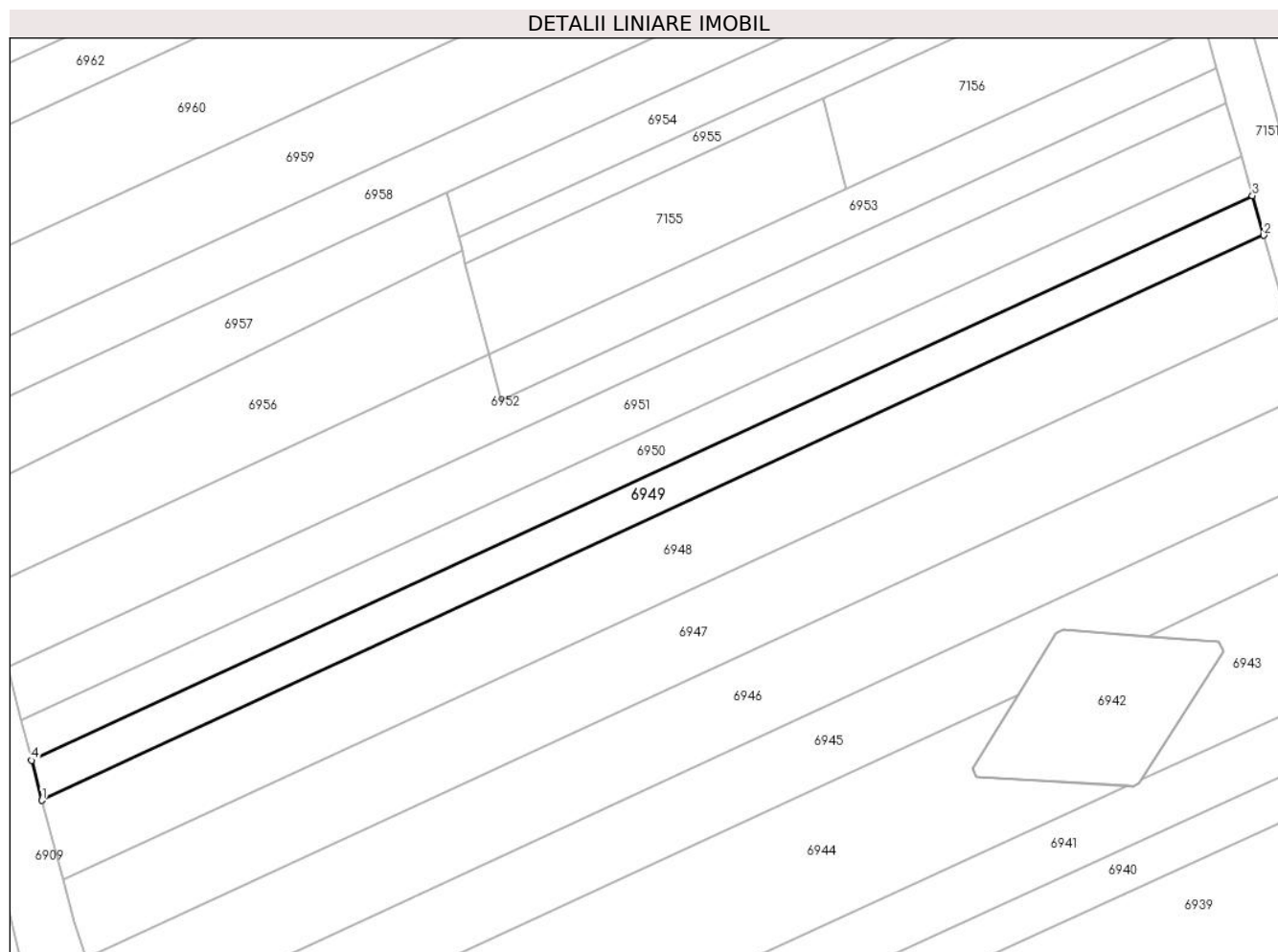
Inscrieri privind dezmembramintele dreptului de proprietate, drepturi reale de garanție și sarcini	Referințe
NU SUNT	

Anexa Nr. 1 La Partea I

Teren

Nr cadastral	Suprafața (mp)*	Observații / Referințe
	300	

* Suprafața este determinată în planul de proiecție Stereo 70.



Date referitoare la teren

Crt	Categorie folosință	Intra vilan	Suprafața (mp)	Tarla	Parcelă	Nr. topo	Observații / Referințe
1	faneata	NU	300	-	1375/30	-	

Lungime Segmente

1) Valorile lungimilor segmentelor sunt obținute din proiecție în plan.

Punct început	X / Y	Punct sfârșit	X / Y	Lungime segment (** (m)
1	373.633,047 492.739,653	2	373.723,612 492.781,509	99.77
2	373.723,612 492.781,509	3	373.722,776 492.784,436	3.044
3	373.722,776 492.784,436	4	373.632,275 492.742,61	99.698
4	373.632,275 492.742,61	1	373.633,047 492.739,653	3.056

** Lungimile segmentelor sunt determinate în planul de proiecție Stereo 70 și sunt rotunjite la 1 milimetru.

***** Distanţa dintre puncte este formată din segmente cumulate ce sunt mai mici decât valoarea 1 milimetru.**

**DATE DESPRE IMOBILUL NR. 6950**

Oficiul de Cadastru și Publicitate Imobiliară ALBA
Biroul de Cadastru și Publicitate Imobiliară Alba Iulia

A. Partea I. Descrierea imobilului

TEREN Extravilan

Adresa: Jud. Alba

Nr. Crt	Nr cadastral Nr. topografic	Suprafața* (mp)	Observații / Referințe
A1		300	Sector cadastral:68 Teren neimprejmuit;

B. Partea II. Proprietari și acte

Inscrieri privitoare la dreptul de proprietate și alte drepturi reale		Referințe
/		
Act Administrativ nr. 5189/321, din 31/08/1994 emis de CJPSDPAT ALBA;		
B1	Intabulare, drept de PROPRIETATE, dobandit prin Reconstituire, cota actuala 1/1 1) CIUBOTEA I ANA 2) VLAICU T ANA 3) SIMINA T SIMINA	A1

C. Partea III. SARCINI .

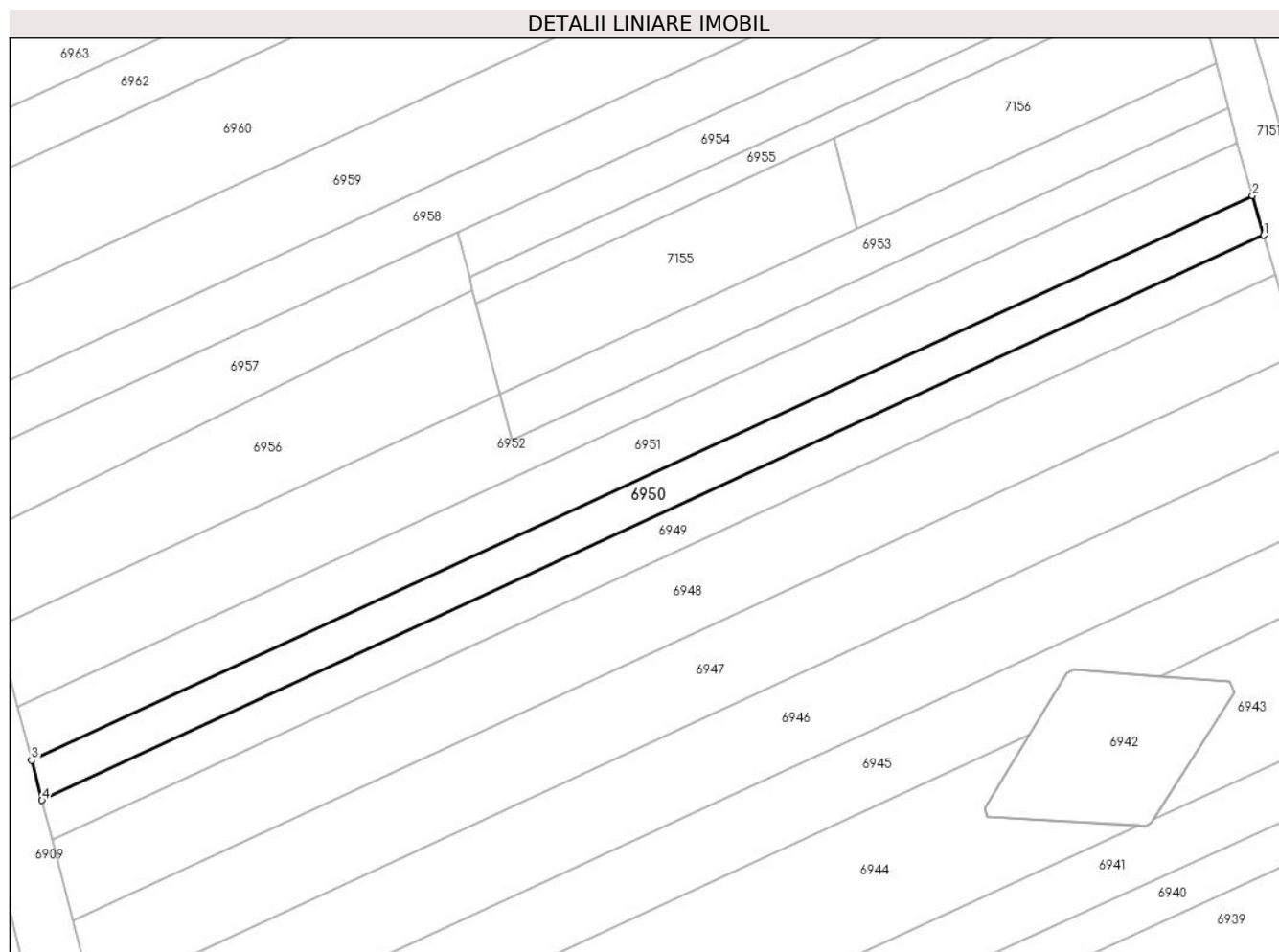
Inscrieri privind dezmembramintele dreptului de proprietate, drepturi reale de garanție și sarcini	Referințe
NU SUNT	

Anexa Nr. 1 La Partea I

Teren

Nr cadastral	Suprafața (mp)*	Observații / Referințe
	300	

* Suprafața este determinată în planul de proiecție Stereo 70.



Date referitoare la teren

Crt	Categorie folosință	Intravilan	Suprafața (mp)	Tarla	Parcelă	Nr. topo	Observații / Referințe
1	vie	NU	300	-	1375/31	-	

Lungime Segmente

1) Valorile lungimilor segmentelor sunt obținute din proiecție în plan.

Punct început	X / Y	Punct sfârșit	X / Y	Lungime segment (** (m)
1	373.722,776 492.784,436	2	373.721,939 492.787,366	3.047
2	373.721,939 492.787,366	3	373.631,503 492.745,569	99.627
3	373.631,503 492.745,569	4	373.632,275 492.742,61	3.058
4	373.632,275 492.742,61	1	373.722,776 492.784,436	99.698

** Lungimile segmentelor sunt determinate în planul de proiecție Stereo 70 și sunt rotunjite la 1 milimetru.

***** Distanţa dintre puncte este formată din segmente cumulate ce sunt mai mici decât valoarea 1 milimetru.**

**DATE DESPRE IMOBILUL NR. 6951**

Oficiul de Cadastru și Publicitate Imobiliară ALBA
Biroul de Cadastru și Publicitate Imobiliară Alba Iulia

A. Partea I. Descrierea imobilului

TEREN Extravilan

Adresa: Jud. Alba

Nr. Crt	Nr cadastral Nr. topografic	Suprafața* (mp)	Observații / Referințe
A1		400	Sector cadastral:68 Teren neimprijmit;

B. Partea II. Proprietari și acte

Inscrieri privitoare la dreptul de proprietate și alte drepturi reale		Referințe
/		
Act Administrativ nr. 7002/967, din 03/08/1995 emis de CJPSDPAT ALBA;		
B1	Intabulare, drept de PROPRIETATE, dobandit prin Reconstituire, cota actuala 1/1 1) CIOBOTEA T MARIA 2) IOSIF VICTORIA 3) CIOBOTEA AVRAM 4) CIOBOTEA GIZELA 5) BARBURĂ MARIA	A1

C. Partea III. SARCINI .

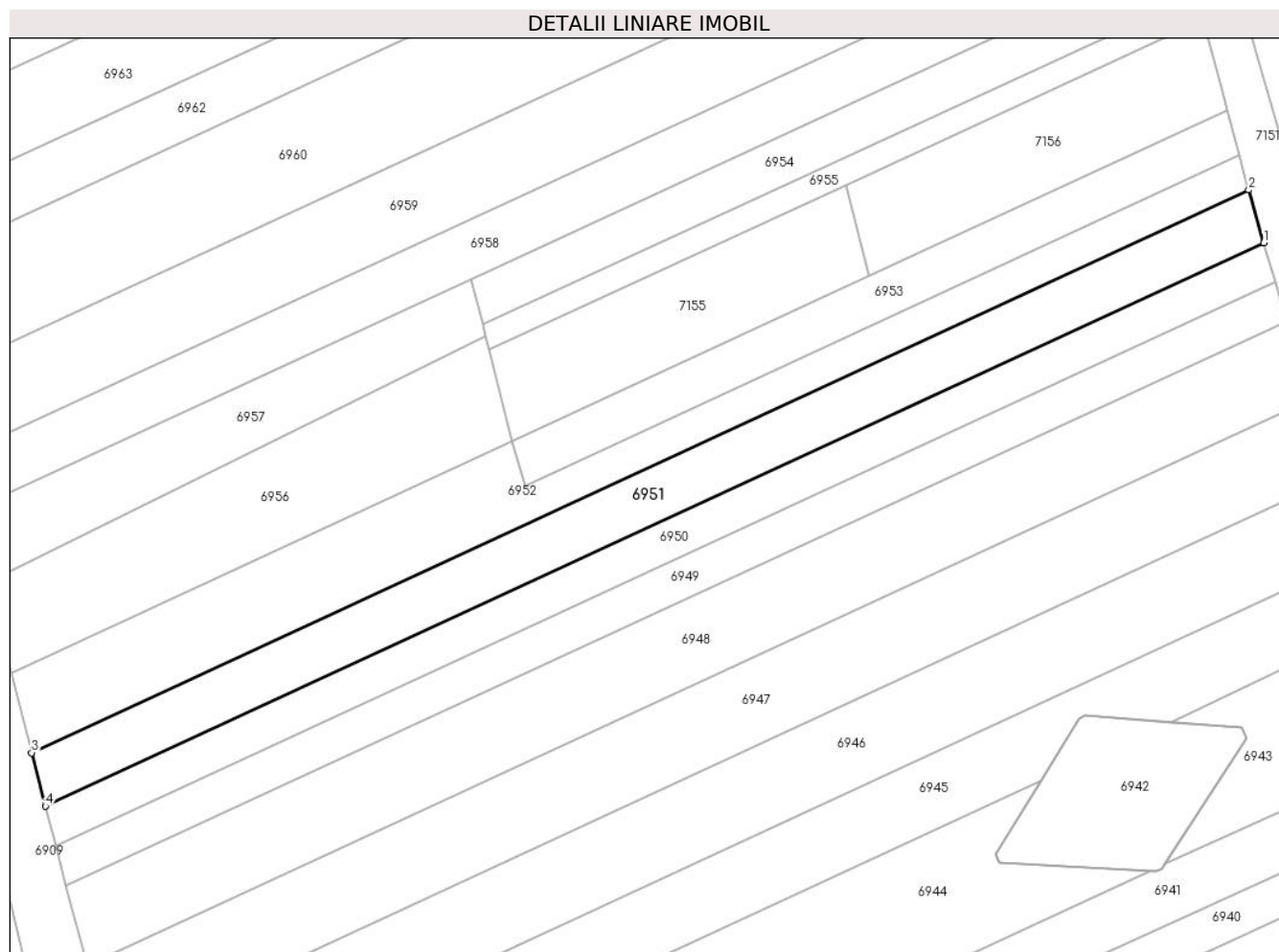
Inscrieri privind dezmembramintele dreptului de proprietate, drepturi reale de garanție și sarcini	Referințe
NU SUNT	

Anexa Nr. 1 La Partea I

Teren

Nr cadastral	Suprafața (mp)*	Observații / Referințe
	400	

* Suprafața este determinată în planul de proiecție Stereo 70.



Date referitoare la teren

Crt	Categorie folosință	Intra vilan	Suprafața (mp)	Tarla	Parcelă	Nr. topo	Observații / Referințe
1	vie	NU	400	-	1375/32	-	

Lungime Segmente

1) Valorile lungimilor segmentelor sunt obținute din proiecție în plan.

Punct început	X / Y	Punct sfârșit	X / Y	Lungime segment (** (m)
1	373.721,939 492.787,366	2	373.720,822 492.791,275	4.065
2	373.720,822 492.791,275	3	373.630,473 492.749,518	99.532
3	373.630,473 492.749,518	4	373.631,503 492.745,569	4.081
4	373.631,503 492.745,569	1	373.721,939 492.787,366	99.627

** Lungimile segmentelor sunt determinate în planul de proiecție Stereo 70 și sunt rotunjite la 1 milimetru.

***** Distanţa dintre puncte este formată din segmente cumulate ce sunt mai mici decât valoarea 1 milimetru.**

**DATE DESPRE IMOBILUL NR. 6952**

Oficiul de Cadastru și Publicitate Imobiliară ALBA
Biroul de Cadastru și Publicitate Imobiliară Alba Iulia

A. Partea I. Descrierea imobilului

TEREN Extravilan

Adresa: Jud. Alba

Nr. Crt	Nr cadastral Nr. topografic	Suprafața* (mp)	Observații / Referințe
A1		400	Sector cadastral:68 Teren neimprejmuit;

B. Partea II. Proprietari și acte

Inscrieri privitoare la dreptul de proprietate și alte drepturi reale	Referințe
/	
Act Administrativ nr. 6432/716, din 10/04/1995 emis de CJPSDPAT ALBA;	
B1	A1
Intabulare, drept de PROPRIETATE, dobandit prin Reconstituire, cota actuala 1/1 1) ANGHEL P IOAN	

C. Partea III. SARCINI .

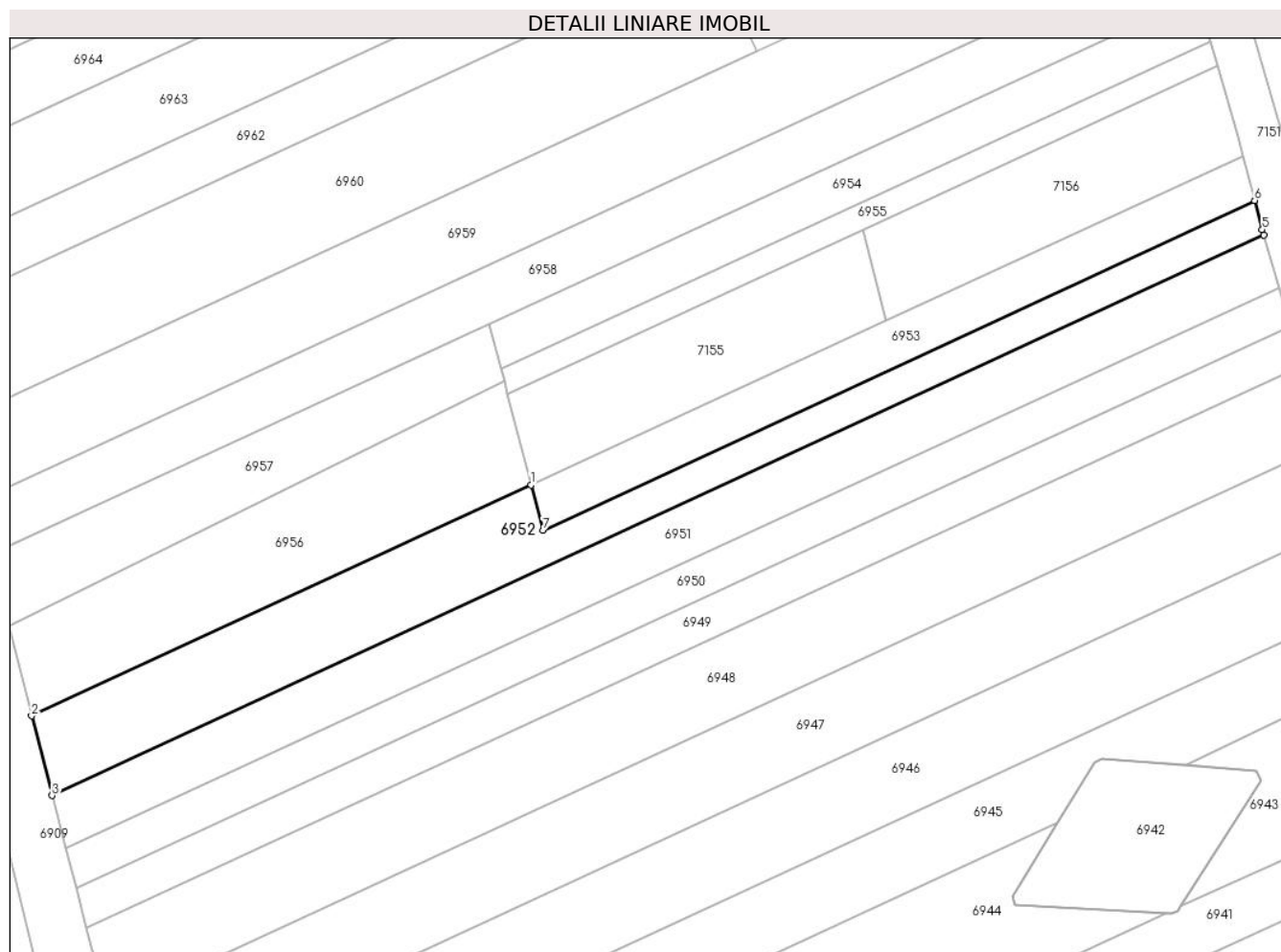
Inscrieri privind dezmembramintele dreptului de proprietate, drepturi reale de garanție și sarcini	Referințe
NU SUNT	

Anexa Nr. 1 La Partea I

Teren

Nr cadastral	Suprafața (mp)*	Observații / Referințe
	400	

* Suprafața este determinată în planul de proiecție Stereo 70.



Date referitoare la teren

Crt	Categorie folosință	Intravilan	Suprafața (mp)	Tarla	Parcelă	Nr. topo	Observații / Referințe
1	vie	NU	400	-	1375/33	-	

Lungime Segmente

1) Valorile lungimilor segmentelor sunt obținute din proiecție în plan.

Punct început	X / Y	Punct sfârșit	X / Y	Lungime segment (** (m)
1	373.666,173 492.772,662	2	373.628,94 492.755,455	41.017
2	373.628,94 492.755,455	3	373.630,473 492.749,518	6.131
3	373.630,473 492.749,518	4	373.720,822 492.791,275	99.532
4	373.720,822 492.791,275	5	373.720,701 492.791,699	0.441
5	373.720,701 492.791,699	6	373.720,128 492.793,868	2.243

Punct început	X / Y	Punct sfârșit	X / Y	Lungime segment (** (m)
6	373.720,128 492.793,868	7	373.667,078 492.769,283	58.47
7	373.667,078 492.769,283	1	373.666,173 492.772,662	3.498

** Lungimile segmentelor sunt determinate în planul de proiecție Stereo 70 și sunt rotunjite la 1 milimetru.

*** Distanța dintre puncte este formată din segmente cumulate ce sunt mai mici decât valoarea 1 milimetru.

**DATE DESPRE IMOBILUL NR. 6953**

Oficiul de Cadastru și Publicitate Imobiliară ALBA
Biroul de Cadastru și Publicitate Imobiliară Alba Iulia

A. Partea I. Descrierea imobilului

TEREN Extravilan

Adresa: Jud. Alba

Nr. Crt	Nr cadastral Nr. topografic	Suprafața* (mp)	Observații / Referințe
A1		200	Sector cadastral:68 Teren neimprejmuit;

B. Partea II. Proprietari și acte

Inscrieri privitoare la dreptul de proprietate și alte drepturi reale	Referințe
/	
Act Administrativ nr. 6448/815, din 08/05/1995 emis de CJPSDPAT ALBA;	
B1	A1
Intabulare, drept de PROPRIETATE, dobandit prin Reconstituire, cota actuala 1/1 1) BONȚA R ANA	

C. Partea III. SARCINI .

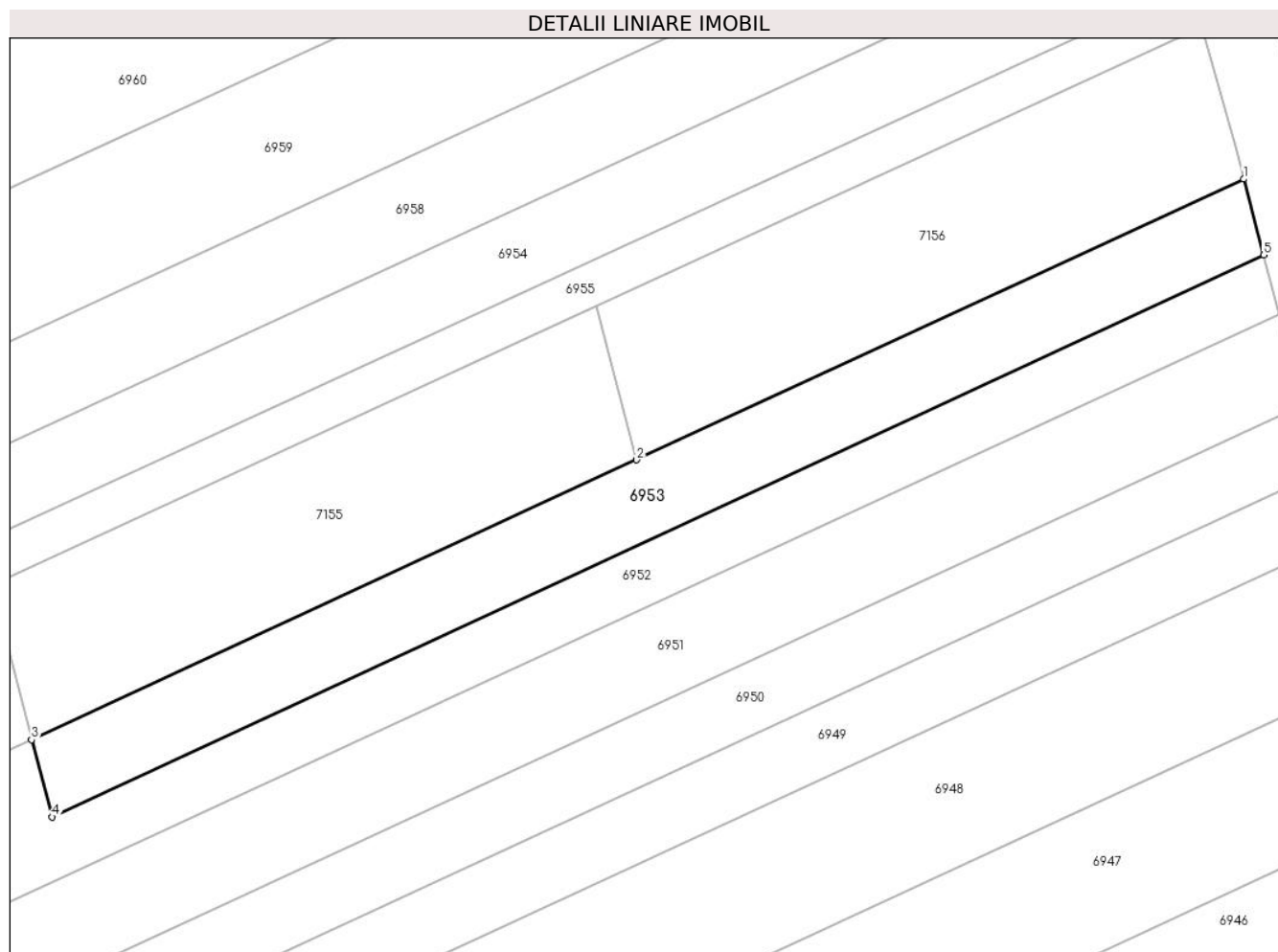
Inscrieri privind dezmembramintele dreptului de proprietate, drepturi reale de garanție și sarcini	Referințe
NU SUNT	

Anexa Nr. 1 La Partea I

Teren

Nr cadastral	Suprafața (mp)*	Observații / Referințe
	200	

* Suprafața este determinată în planul de proiecție Stereo 70.



Date referitoare la teren

Crt	Categorie folosință	Intravilan	Suprafața (mp)	Tarla	Parcelă	Nr. topo	Observații / Referințe
1	faneata	NU	200	-	1375/34	-	

Lungime Segmente

1) Valorile lungimilor segmentelor sunt obținute din proiecție în plan.

Punct început	X / Y	Punct sfârșit	X / Y	Lungime segment (** (m)
1	373.719,25 492.797,194	2	373.692,664 492.784,907	29.288
2	373.692,664 492.784,907	3	373.666,173 492.772,662	29.184
3	373.666,173 492.772,662	4	373.667,078 492.769,283	3.498
4	373.667,078 492.769,283	5	373.720,128 492.793,868	58.47
5	373.720,128 492.793,868	1	373.719,25 492.797,194	3.44

**** Lungimile segmentelor sunt determinate în planul de proiecţie Stereo 70 şi sunt rotunjite la 1 milimetru.**

***** Distanţa dintre puncte este formată din segmente cumulate ce sunt mai mici decât valoarea 1 milimetru.**

**DATE DESPRE IMOBILUL NR. 6954**

Oficiul de Cadastru și Publicitate Imobiliară ALBA
Biroul de Cadastru și Publicitate Imobiliară Alba Iulia

A. Partea I. Descrierea imobilului

TEREN Extravilan

Adresa: Jud. Alba

Nr. Crt	Nr cadastral Nr. topografic	Suprafața* (mp)	Observații / Referințe
A1		200	Sector cadastral:68 Teren neimprijmit;

B. Partea II. Proprietari și acte

Inscrieri privitoare la dreptul de proprietate și alte drepturi reale	Referințe
/	
Act Administrativ nr. 6448/815, din 08/05/1995 emis de CJPSDPAT ALBA;	
B1	A1
Intabulare, drept de PROPRIETATE, dobandit prin Reconstituire, cota actuala 1/1 1) BONȚA R ANA	

C. Partea III. SARCINI .

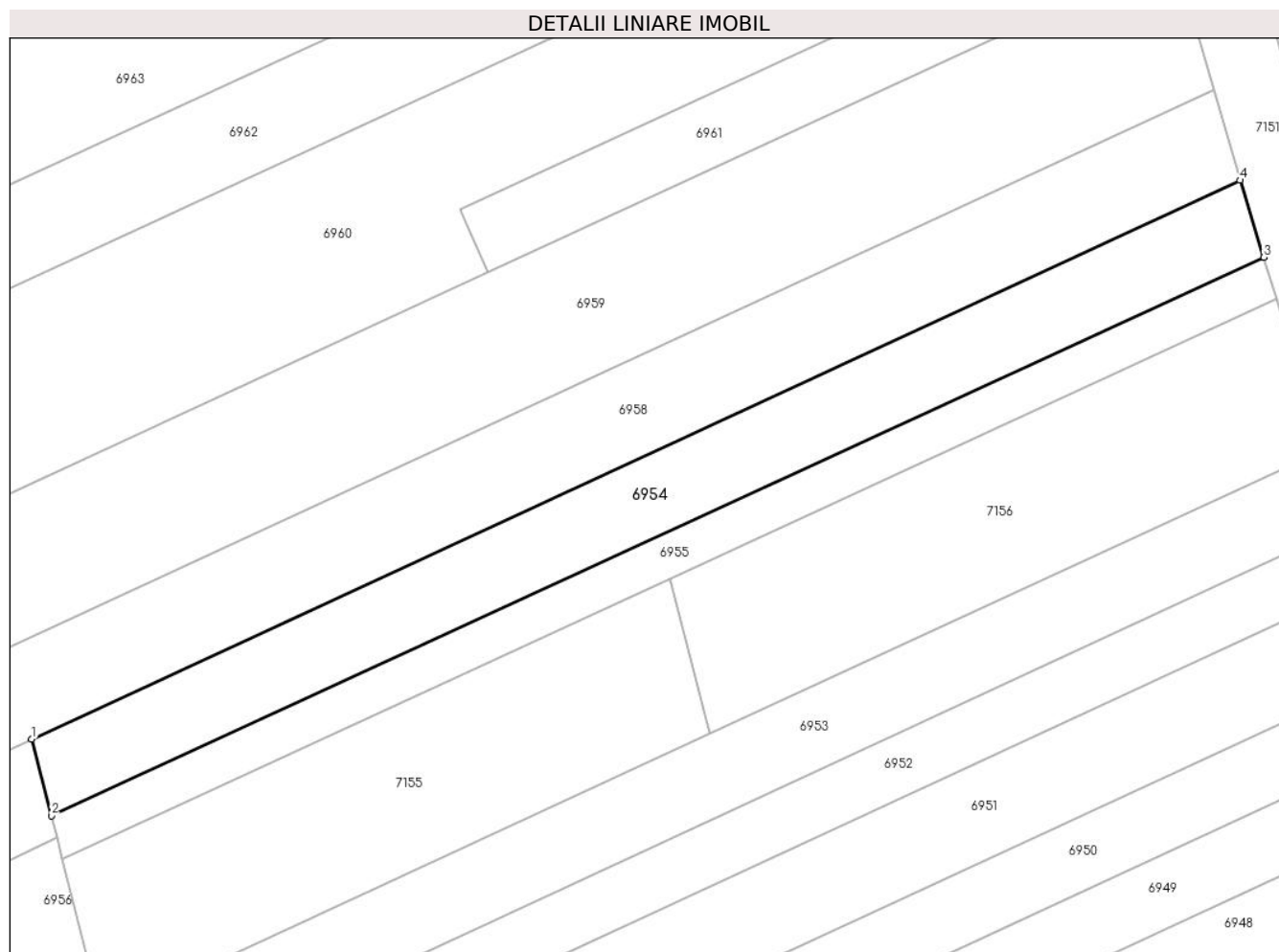
Inscrieri privind dezmembramintele dreptului de proprietate, drepturi reale de garanție și sarcini	Referințe
NU SUNT	

Anexa Nr. 1 La Partea I

Teren

Nr cadastral	Suprafața (mp)*	Observații / Referințe
	200	

* Suprafața este determinată în planul de proiecție Stereo 70.



Date referitoare la teren

Crt	Categorie folosință	Intra vilan	Suprafața (mp)	Tarla	Parcelă	Nr. topo	Observații / Referințe
1	faneata	NU	200	-	1375/40	-	

Lungime Segmente

1) Valorile lungimilor segmentelor sunt obținute din proiecție în plan.

Punct început	X / Y	Punct sfârșit	X / Y	Lungime segment (** (m)
1	373.663,085 492.784,665	2	373.663,945 492.781,322	3.451
2	373.663,945 492.781,322	3	373.716,836 492.805,674	58.228
3	373.716,836 492.805,674	4	373.715,798 492.809,027	3.51
4	373.715,798 492.809,027	1	373.663,085 492.784,665	58.07

** Lungimile segmentelor sunt determinate în planul de proiecție Stereo 70 și sunt rotunjite la 1 milimetru.

***** Distanţa dintre puncte este formată din segmente cumulate ce sunt mai mici decât valoarea 1 milimetru.**

**DATE DESPRE IMOBILUL NR. 6955**

Oficiul de Cadastru și Publicitate Imobiliară ALBA
Biroul de Cadastru și Publicitate Imobiliară Alba Iulia

A. Partea I. Descrierea imobilului

TEREN Extravilan

Adresa: Jud. Alba

Nr. Crt	Nr cadastral Nr. topografic	Suprafața* (mp)	Observații / Referințe
A1		111	Sector cadastral:68 Teren neimprijmit;

B. Partea II. Proprietari și acte

Inscrieri privitoare la dreptul de proprietate și alte drepturi reale		Referințe
/		
Act Normativ nr. 7, din 13/03/1996 emis de Parlamentul României;		
B1	Inscrierea posesiei, drept de PROPRIETATE, dobândit prin Lege, cota actuala 1/1 1) NEIDENTIFICAT NEIDENTIFICAT	A1
Act Normativ nr. 7, din 13/03/1996 emis de Parlamentul României (art.13 alin.(15));		
B2	Se notează mențiunea de proprietar neidentificat.	A1

C. Partea III. SARCINI .

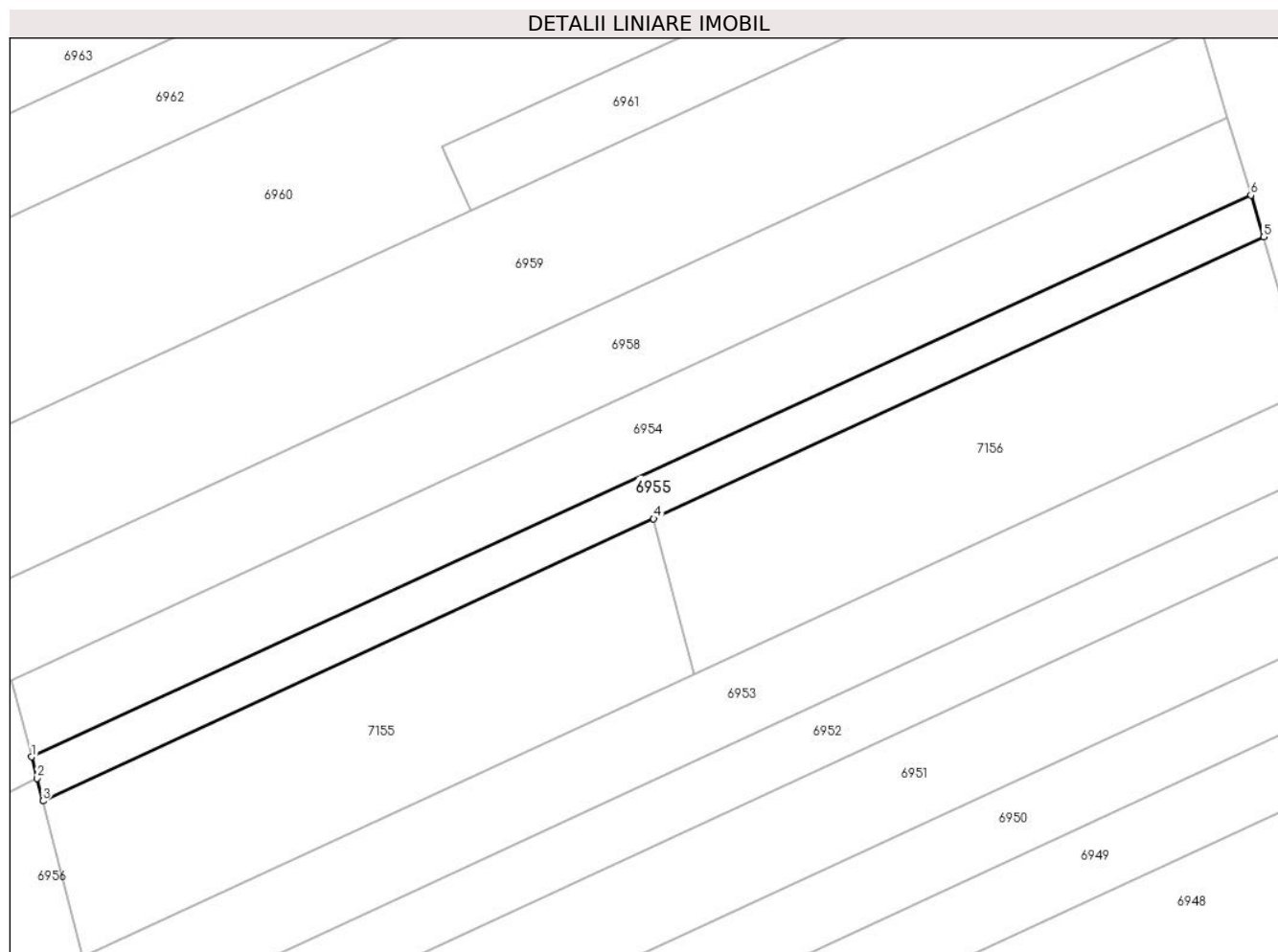
Inscrieri privind dezmembramintele dreptului de proprietate, drepturi reale de garanție și sarcini	Referințe
NU SUNT	

Anexa Nr. 1 La Partea I

Teren

Nr cadastral	Suprafața (mp)*	Observații / Referințe
	111	

* Suprafața este determinată în planul de proiecție Stereo 70.



Date referitoare la teren

Crt	Categorie folosință	Intra vilan	Suprafața (mp)	Tarla	Parcelă	Nr. topo	Observații / Referințe
1	drum	NU	111	-	-	-	

Lungime Segmente

1) Valorile lungimilor segmentelor sunt obținute din proiecție în plan.

Punct început	X / Y	Punct sfârșit	X / Y	Lungime segment (** (m)
1	373.663,945 492.781,322	2	373.664,183 492.780,397	0.956
2	373.664,183 492.780,397	3	373.664,435 492.779,416	1.013
3	373.664,435 492.779,416	4	373.690,93 492.791,648	29.182
4	373.690,93 492.791,648	5	373.717,395 492.803,866	29.149
5	373.717,395 492.803,866	6	373.716,836 492.805,674	1.892

Punct început	X / Y	Punct sfârșit	X / Y	Lungime segment (** (m)
6	373.716,836 492.805,674	1	373.663,945 492.781,322	58.228

** Lungimile segmentelor sunt determinate în planul de proiecție Stereo 70 și sunt rotunjite la 1 milimetru.

*** Distanța dintre puncte este formată din segmente cumulate ce sunt mai mici decât valoarea 1 milimetru.

**DATE DESPRE IMOBILUL NR. 6956**

Oficiul de Cadastru și Publicitate Imobiliară ALBA
Biroul de Cadastru și Publicitate Imobiliară Alba Iulia

A. Partea I. Descrierea imobilului

TEREN Extravilan

Adresa: Jud. Alba

Nr. Crt	Nr cadastral Nr. topografic	Suprafața* (mp)	Observații / Referințe
A1		300	Sector cadastral:68 Teren neimprijmit;

B. Partea II. Proprietari și acte

Inscrieri privitoare la dreptul de proprietate și alte drepturi reale	Referințe
/	
Act Administrativ nr. 6448/815, din 08/05/1995 emis de CJPSDPAT ALBA;	
B1	A1
Intabulare, drept de PROPRIETATE, dobandit prin Reconstituire, cota actuala 1/1 1) BONȚA R ANA	

C. Partea III. SARCINI .

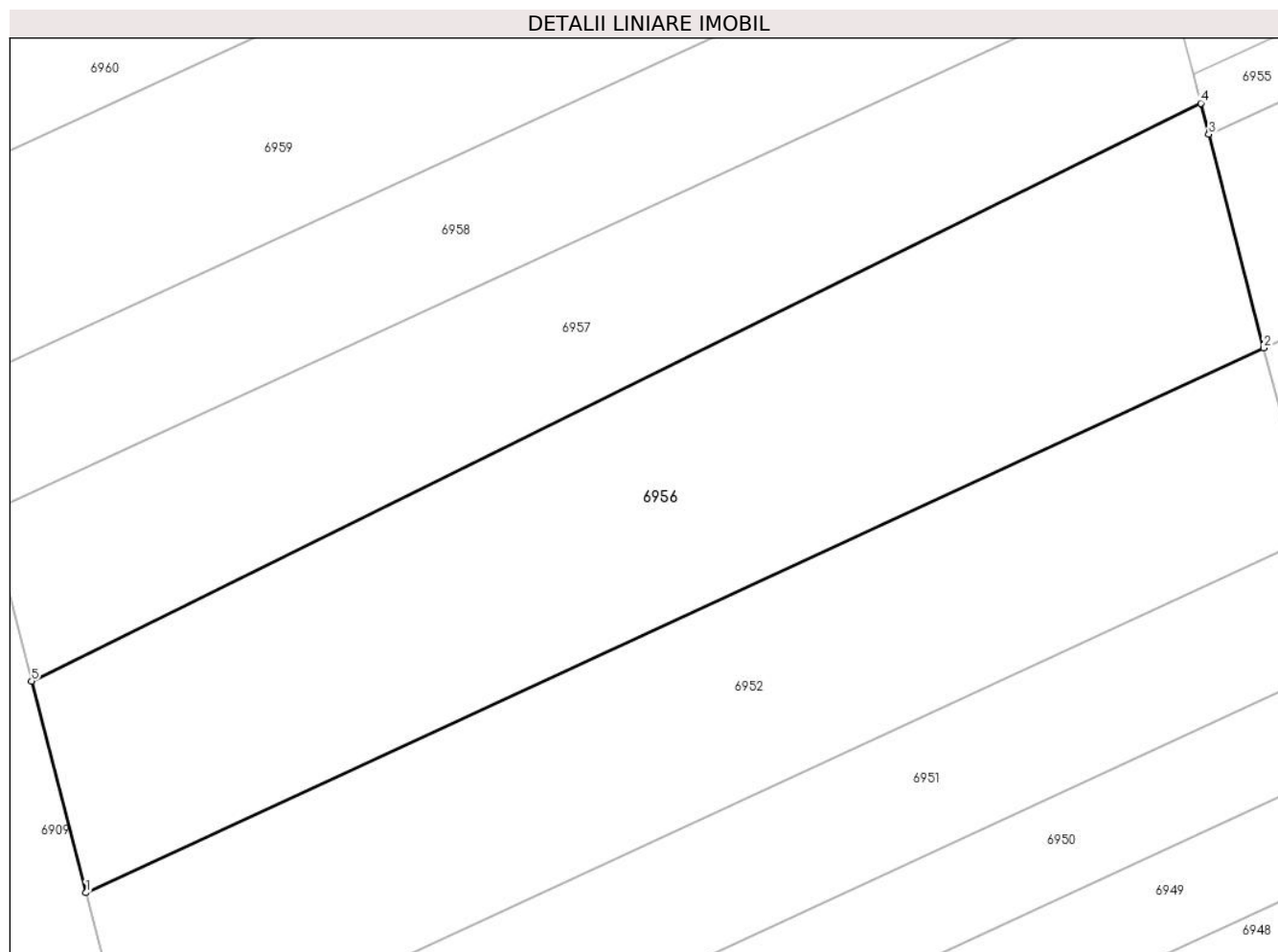
Inscrieri privind dezmembramintele dreptului de proprietate, drepturi reale de garanție și sarcini	Referințe
NU SUNT	

Anexa Nr. 1 La Partea I

Teren

Nr cadastral	Suprafața (mp)*	Observații / Referințe
	300	

* Suprafața este determinată în planul de proiecție Stereo 70.



Date referitoare la teren

Crt	Categorie folosință	Intra vilan	Suprafața (mp)	Tarla	Parcelă	Nr. topo	Observații / Referințe
1	faneata	NU	300	-	1375/35	-	

Lungime Segmente

1) Valorile lungimilor segmentelor sunt obținute din proiecție în plan.

Punct început	X / Y	Punct sfârșit	X / Y	Lungime segment (** (m)
1	373.628,94 492.755,455	2	373.666,173 492.772,662	41.017
2	373.666,173 492.772,662	3	373.664,435 492.779,416	6.973
3	373.664,435 492.779,416	4	373.664,183 492.780,397	1.013
4	373.664,183 492.780,397	5	373.627,22 492.762,139	41.226
5	373.627,22 492.762,139	1	373.628,94 492.755,455	6.902

**** Lungimile segmentelor sunt determinate în planul de proiecție Stereo 70 și sunt rotunjite la 1 milimetru.**

***** Distanța dintre puncte este formată din segmente cumulate ce sunt mai mici decât valoarea 1 milimetru.**



DATE DESPRE IMOBILUL NR. 6957

Oficiul de Cadastru și Publicitate Imobiliară ALBA
Biroul de Cadastru și Publicitate Imobiliară Alba Iulia

A. Partea I. Descrierea imobilului

TEREN Extravilan

Adresa: Jud. Alba

Nr. Crt	Nr cadastral Nr. topografic	Suprafața* (mp)	Observații / Referințe
A1		200	Sector cadastral:68 Teren neimprijmit;

B. Partea II. Proprietari și acte

Inscrieri privitoare la dreptul de proprietate și alte drepturi reale		Referințe
/		
Act Administrativ nr. 5207/480, din 30/11/1994 emis de CJPSDPAT ALBA;		
B1	Intabulare, drept de PROPRIETATE, dobandit prin Reconstituire, cota actuala 1/1 1) FLEȘERIU I IOAN EMIL 2) FLEȘERIU I DRAGOSIN 3) FLEȘERIU I VIRGIL 4) MANIU I STELA ERSILA	A1

C. Partea III. SARCINI .

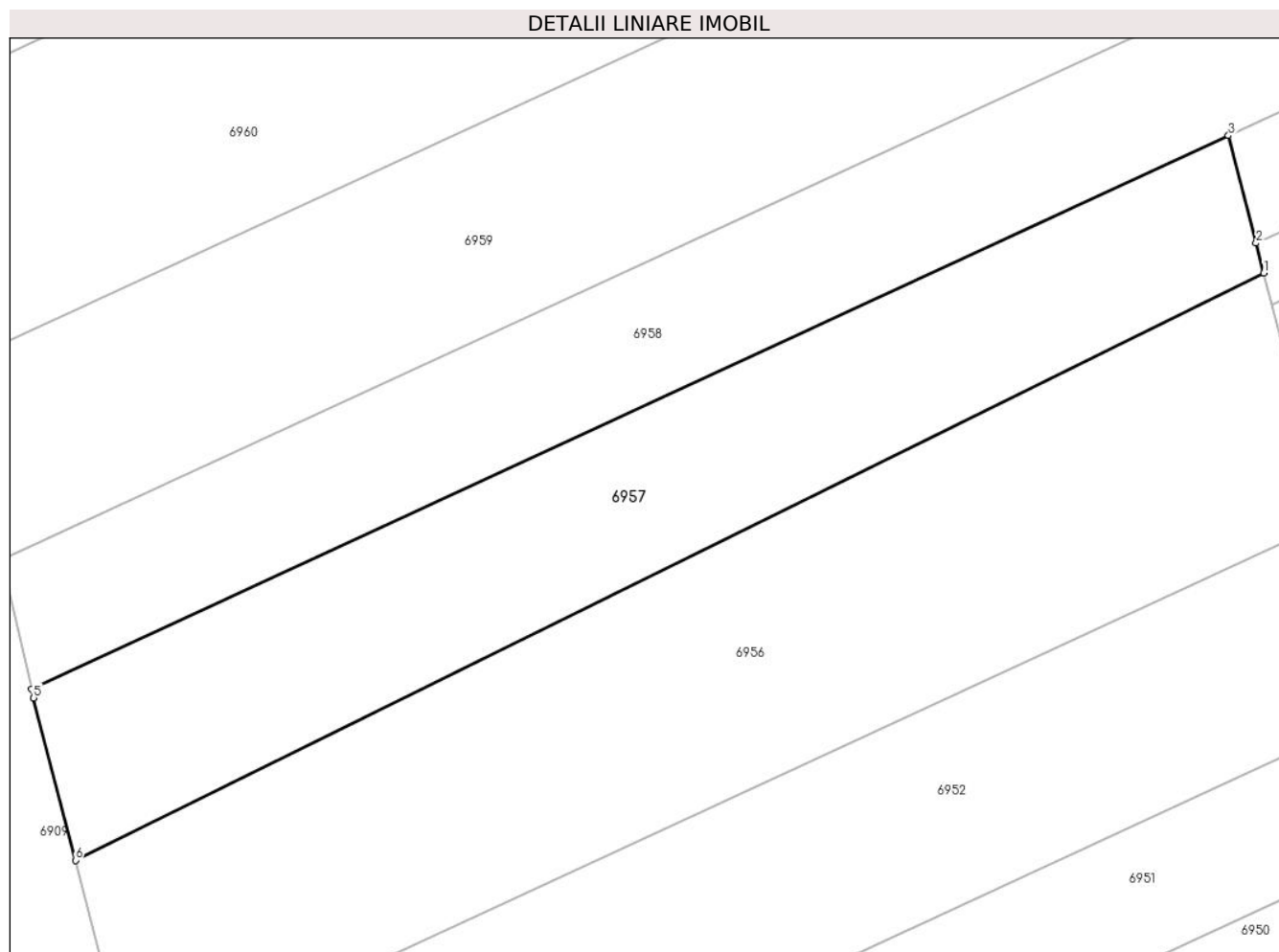
Inscrieri privind dezmembramintele dreptului de proprietate, drepturi reale de garanție și sarcini	Referințe
NU SUNT	

Anexa Nr. 1 La Partea I

Teren

Nr cadastral	Suprafața (mp)*	Observații / Referințe
	200	

* Suprafața este determinată în planul de proiecție Stereo 70.



Date referitoare la teren

Crt	Categorie folosință	Intravilan	Suprafața (mp)	Tarla	Parcelă	Nr. topo	Observații / Referințe
1	faneata	NU	200	-	1375/41	-	

Lungime Segmente

1) Valorile lungimilor segmentelor sunt obținute din proiecție în plan.

Punct început	X / Y	Punct sfârșit	X / Y	Lungime segment (** (m)
1	373.664,183 492.780,397	2	373.663,945 492.781,322	0.956
2	373.663,945 492.781,322	3	373.663,085 492.784,665	3.451
3	373.663,085 492.784,665	4	373.625,858 492.767,46	41.01
4	373.625,858 492.767,46	5	373.625,921 492.767,189	0.278
5	373.625,921 492.767,189	6	373.627,22 492.762,139	5.215

Punct început	X / Y	Punct sfârșit	X / Y	Lungime segment (** (m)
6	373.627,22 492.762,139	1	373.664,183 492.780,397	41.226

** Lungimile segmentelor sunt determinate în planul de proiecție Stereo 70 și sunt rotunjite la 1 milimetru.

*** Distanța dintre puncte este formată din segmente cumulate ce sunt mai mici decât valoarea 1 milimetru.

**DATE DESPRE IMOBILUL NR. 6958**

Oficiul de Cadastru și Publicitate Imobiliară ALBA
Biroul de Cadastru și Publicitate Imobiliară Alba Iulia

A. Partea I. Descrierea imobilului

TEREN Extravilan

Adresa: Jud. Alba

Nr. Crt	Nr cadastral Nr. topografic	Suprafața* (mp)	Observații / Referințe
A1		400	Sector cadastral:68 Teren neimprijmit;

B. Partea II. Proprietari și acte

Inscrieri privitoare la dreptul de proprietate și alte drepturi reale		Referințe
/		
Act Administrativ nr. 5252/617, din 27/02/1995 emis de CJPSDPAT ALBA;		
B1	Intabulare, drept de PROPRIETATE, dobandit prin Reconstituire, cota actuala 1/1 1) MANOILĂ I VIOREL 2) MANOILA I EMIL 3) MANOILA I IOAN 4) MAIER D ANA 5) ISTRATE D MINA	A1

C. Partea III. SARCINI .

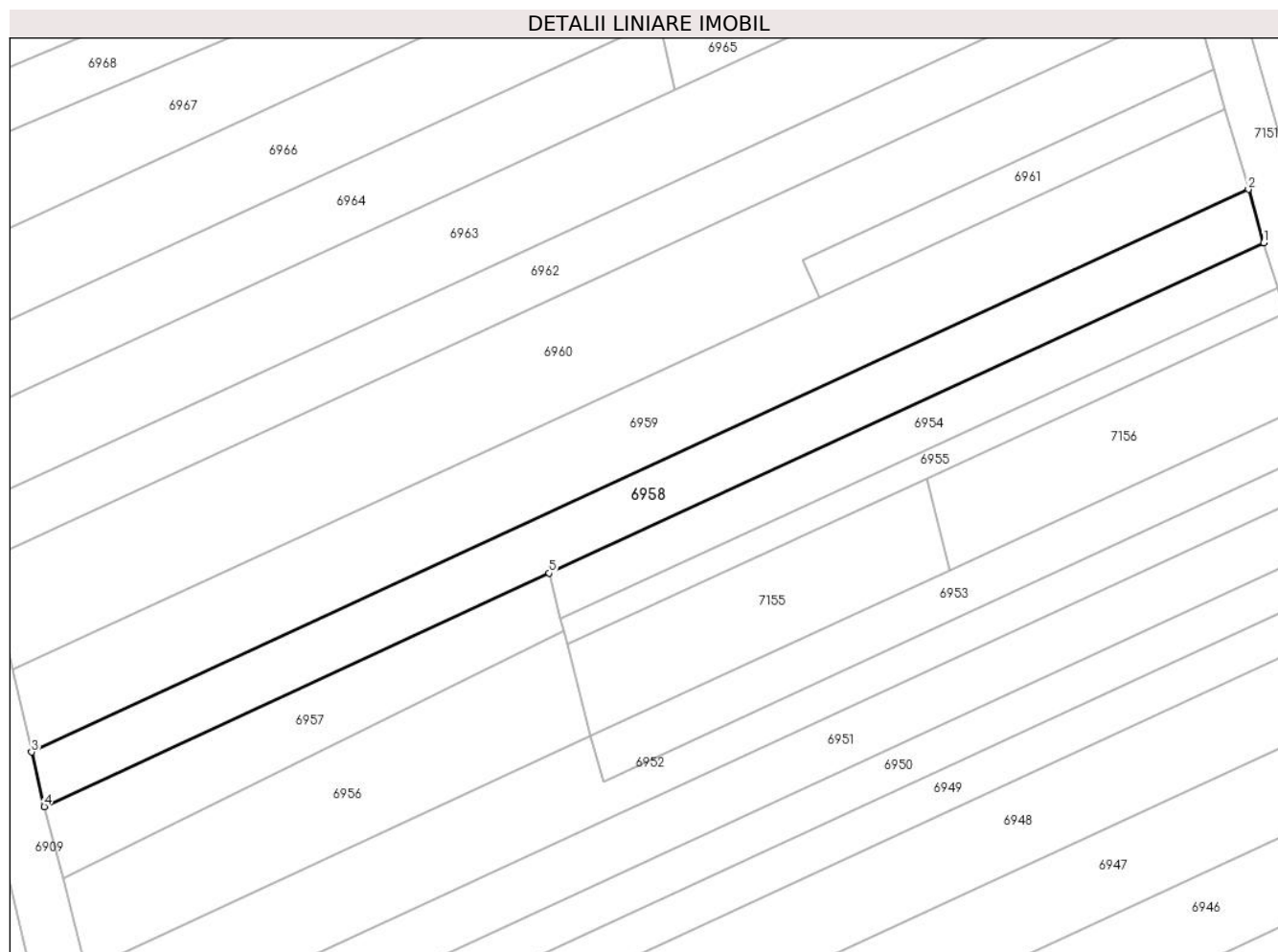
Inscrieri privind dezmembramintele dreptului de proprietate, drepturi reale de garanție și sarcini	Referințe
NU SUNT	

Anexa Nr. 1 La Partea I

Teren

Nr cadastral	Suprafața (mp)*	Observații / Referințe
	400	

* Suprafața este determinată în planul de proiecție Stereo 70.



Date referitoare la teren

Crt	Categorie folosință	Intra vilan	Suprafața (mp)	Tarla	Parcelă	Nr. topo	Observații / Referințe
1	vie	NU	400	-	1375/42	-	

Lungime Segmente

1) Valorile lungimilor segmentelor sunt obținute din proiecție în plan.

Punct început	X / Y	Punct sfârșit	X / Y	Lungime segment (** (m)
1	373.715,798 492.809,027	2	373.714,664 492.812,955	4.089
2	373.714,664 492.812,955	3	373.624,923 492.771,48	98.862
3	373.624,923 492.771,48	4	373.625,858 492.767,46	4.127
4	373.625,858 492.767,46	5	373.663,085 492.784,665	41.01
5	373.663,085 492.784,665	1	373.715,798 492.809,027	58.07

**** Lungimile segmentelor sunt determinate în planul de proiecţie Stereo 70 şi sunt rotunjite la 1 milimetru.**

***** Distanţa dintre puncte este formată din segmente cumulate ce sunt mai mici decât valoarea 1 milimetru.**

**DATE DESPRE IMOBILUL NR. 6959**

Oficiul de Cadastru și Publicitate Imobiliară ALBA
Biroul de Cadastru și Publicitate Imobiliară Alba Iulia

A. Partea I. Descrierea imobilului

TEREN Extravilan

Adresa: Jud. Alba

Nr. Crt	Nr cadastral Nr. topografic	Suprafața* (mp)	Observații / Referințe
A1		600	Sector cadastral:68 Teren neimprijmit;

B. Partea II. Proprietari și acte

Inscrieri privitoare la dreptul de proprietate și alte drepturi reale	Referințe
/	
Act Administrativ nr. 5189/397, din 07/10/1994 emis de CJPSDPAT ALBA;	
B1	A1
Intabulare, drept de PROPRIETATE, dobandit prin Reconstituire, cota actuala 1/1 1) ANGHEL I STAN	

C. Partea III. SARCINI .

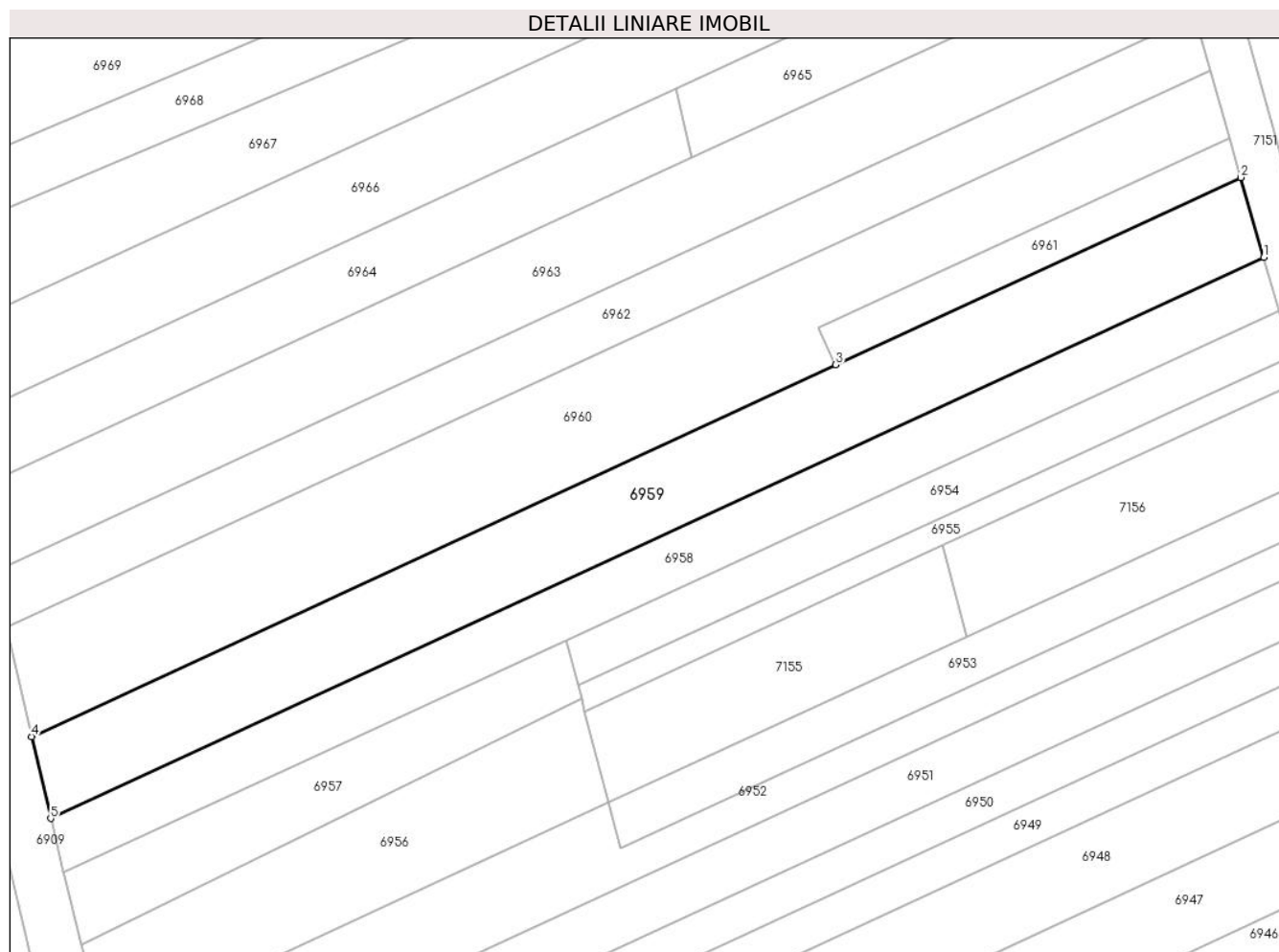
Inscrieri privind dezmembramintele dreptului de proprietate, drepturi reale de garanție și sarcini	Referințe
NU SUNT	

Anexa Nr. 1 La Partea I

Teren

Nr cadastral	Suprafața (mp)*	Observații / Referințe
	600	

* Suprafața este determinată în planul de proiecție Stereo 70.



Date referitoare la teren

Crt	Categorie folosință	Intravilan	Suprafața (mp)	Tarla	Parcelă	Nr. topo	Observații / Referințe
1	vie	NU	600	-	1375/43	-	

Lungime Segmente

1) Valorile lungimilor segmentelor sunt obținute din proiecție în plan.

Punct început	X / Y	Punct sfârșit	X / Y	Lungime segment (** (m)
1	373.714,664 492.812,955	2	373.712,958 492.818,864	6.15
2	373.712,958 492.818,864	3	373.683,007 492.805,021	32.996
3	373.683,007 492.805,021	4	373.623,517 492.777,527	65.537
4	373.623,517 492.777,527	5	373.624,923 492.771,48	6.208
5	373.624,923 492.771,48	1	373.714,664 492.812,955	98.862

**** Lungimile segmentelor sunt determinate în planul de proiecţie Stereo 70 şi sunt rotunjite la 1 milimetru.**

***** Distanţa dintre puncte este formată din segmente cumulate ce sunt mai mici decât valoarea 1 milimetru.**

**DATE DESPRE IMOBILUL NR. 6960**

Oficiul de Cadastru și Publicitate Imobiliară ALBA
Biroul de Cadastru și Publicitate Imobiliară Alba Iulia

A. Partea I. Descrierea imobilului

TEREN Extravilan

Adresa: Jud. Alba

Nr. Crt	Nr cadastral Nr. topografic	Suprafața* (mp)	Observații / Referințe
A1		700	Sector cadastral:68 Teren neimprijmit;

B. Partea II. Proprietari și acte

Inscrieri privitoare la dreptul de proprietate și alte drepturi reale		Referințe
/		
Act Administrativ nr. 7058/1110, din 08/11/1995 emis de CJPSDPAT ALBA;		
B1	Intabulare, drept de PROPRIETATE, dobandit prin Reconstituire, cota actuala 1/2 1) CIOBOTEA T DRAGOMIR	A1
Act Notarial nr. 158, din 16/12/2011 emis de NP BĂIEȘAN GABRIELA;		
B2	Intabulare, drept de PROPRIETATE, dobandit prin Succesiune, cota actuala 1/2 1) GALEA LILIANA-SIMINA	A1

C. Partea III. SARCINI .

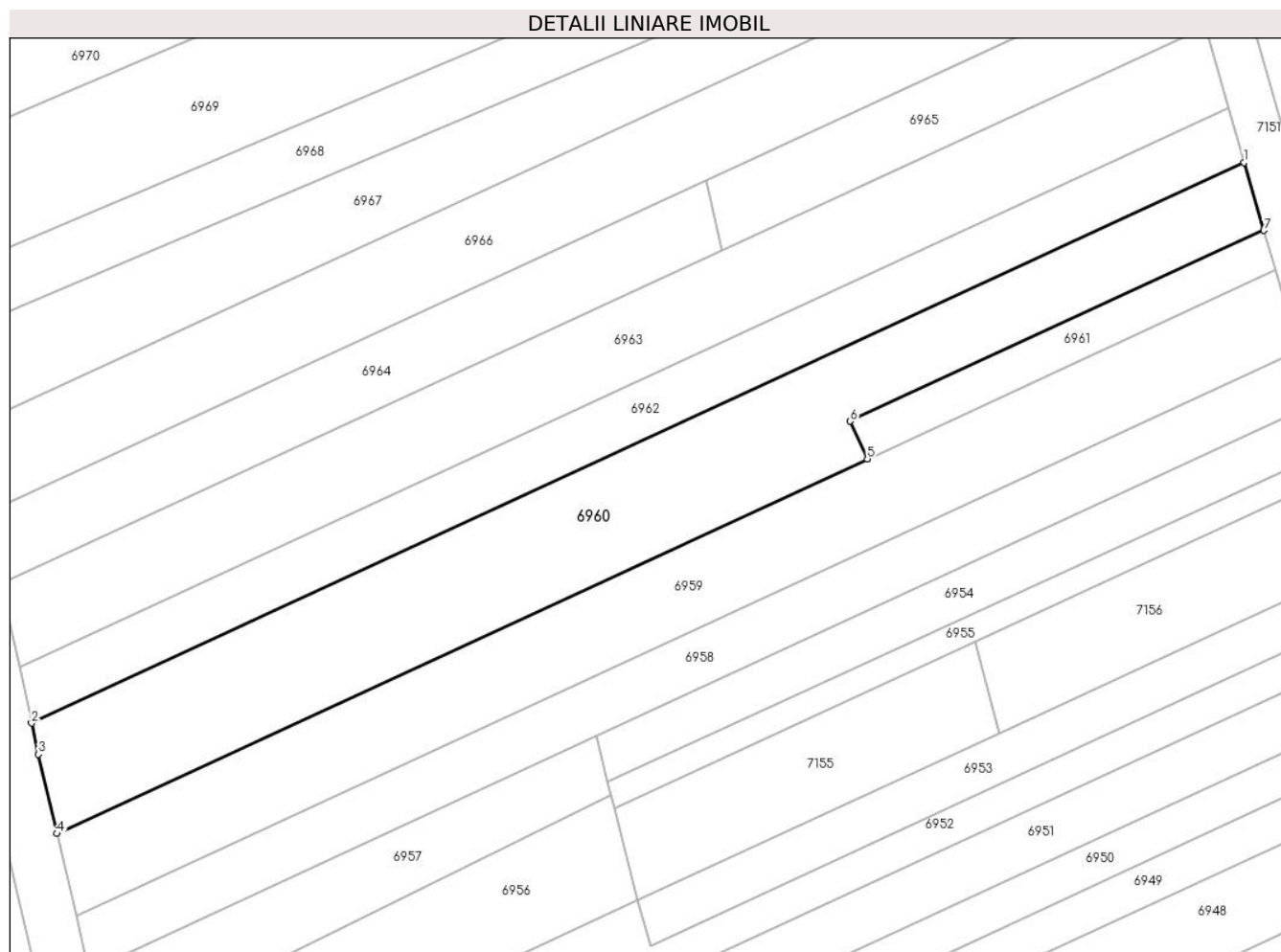
Inscrieri privind dezmembramintele dreptului de proprietate, drepturi reale de garanție și sarcini	Referințe
NU SUNT	

Anexa Nr. 1 La Partea I

Teren

Nr cadastral	Suprafața (mp)*	Observații / Referințe
	700	

* Suprafața este determinată în planul de proiecție Stereo 70.



Date referitoare la teren

Crt	Categorie folosință	Intra vilan	Suprafața (mp)	Tarla	Parcelă	Nr. topo	Observații / Referințe
1	faneata	NU	700	-	1375/46	-	

Lungime Segmente

1) Valorile lungimilor segmentelor sunt obținute din proiecție în plan.

Punct început	X / Y	Punct sfârșit	X / Y	Lungime segment (** (m)
1	373.710,675 492.826,773	2	373.621,656 492.785,631	98.067
2	373.621,656 492.785,631	3	373.622,164 492.783,342	2.345
3	373.622,164 492.783,342	4	373.623,517 492.777,527	5.971
4	373.623,517 492.777,527	5	373.683,007 492.805,021	65.537
5	373.683,007 492.805,021	6	373.681,753 492.807,776	3.027

Punct început	X / Y	Punct sfârșit	X / Y	Lungime segment (** (m)
6	373.681,753 492.807,776	7	373.712,118 492.821,774	33.436
7	373.712,118 492.821,774	1	373.710,675 492.826,773	5.204

** Lungimile segmentelor sunt determinate în planul de proiecție Stereo 70 și sunt rotunjite la 1 milimetru.

*** Distanța dintre puncte este formată din segmente cumulate ce sunt mai mici decât valoarea 1 milimetru.

**DATE DESPRE IMOBILUL NR. 6961**

Oficiul de Cadastru și Publicitate Imobiliară ALBA
Biroul de Cadastru și Publicitate Imobiliară Alba Iulia

A. Partea I. Descrierea imobilului

TEREN Extravilan

Adresa: Jud. Alba

Nr. Crt	Nr cadastral Nr. topografic	Suprafața* (mp)	Observații / Referințe
A1		100	Sector cadastral:68 Teren neimprejmuit;

B. Partea II. Proprietari și acte

Inscrieri privitoare la dreptul de proprietate și alte drepturi reale	Referințe
/	
Act Administrativ nr. 7087/1307, din 22/01/1996 emis de CJPSDPAT ALBA;	
B1	A1
Intabulare, drept de PROPRIETATE, dobandit prin Reconstituire, cota actuala 1/1 1) FLEȘERIU A ALEXANDRU	

C. Partea III. SARCINI .

Inscrieri privind dezmembramintele dreptului de proprietate, drepturi reale de garanție și sarcini	Referințe
NU SUNT	

Anexa Nr. 1 La Partea I

Teren

Nr cadastral	Suprafața (mp)*	Observații / Referințe
	100	

* Suprafața este determinată în planul de proiecție Stereo 70.

DETALII LINIARE IMOBIL



Date referitoare la teren

Crt	Categorie folosință	Intra vilan	Suprafața (mp)	Tarla	Parcelă	Nr. topo	Observații / Referințe
1	faneata	NU	100	-	1375/44	-	

Lungime Segmente

1) Valorile lungimilor segmentelor sunt obținute din proiecție în plan.

Punct început	X / Y	Punct sfârșit	X / Y	Lungime segment (** (m)
1	373.683,007 492.805,021	2	373.712,958 492.818,864	32.996
2	373.712,958 492.818,864	3	373.712,118 492.821,774	3.029
3	373.712,118 492.821,774	4	373.681,753 492.807,776	33.436
4	373.681,753 492.807,776	1	373.683,007 492.805,021	3.027

** Lungimile segmentelor sunt determinate în planul de proiecție Stereo 70 și sunt rotunjite la 1 milimetru.

***** Distanţa dintre puncte este formată din segmente cumulate ce sunt mai mici decât valoarea 1 milimetru.**

**DATE DESPRE IMOBILUL NR. 6962**

Oficiul de Cadastru și Publicitate Imobiliară ALBA
Biroul de Cadastru și Publicitate Imobiliară Alba Iulia

A. Partea I. Descrierea imobilului

TEREN Extravilan

Adresa: Jud. Alba

Nr. Crt	Nr cadastral Nr. topografic	Suprafața* (mp)	Observații / Referințe
A1		400	Sector cadastral:68 Teren neimpregmuit;

B. Partea II. Proprietari și acte

Inscrieri privitoare la dreptul de proprietate și alte drepturi reale		Referințe
/		
Act Administrativ nr. 7002/968, din 03/08/1995 emis de CJPSDPAT ALBA;		
B1	Intabulare, drept de PROPRIETATE, dobandit prin Reconstituire, cota actuala 1/1 1) MICLEA I ANA 2) PITAR EMILIAN	A1

C. Partea III. SARCINI .

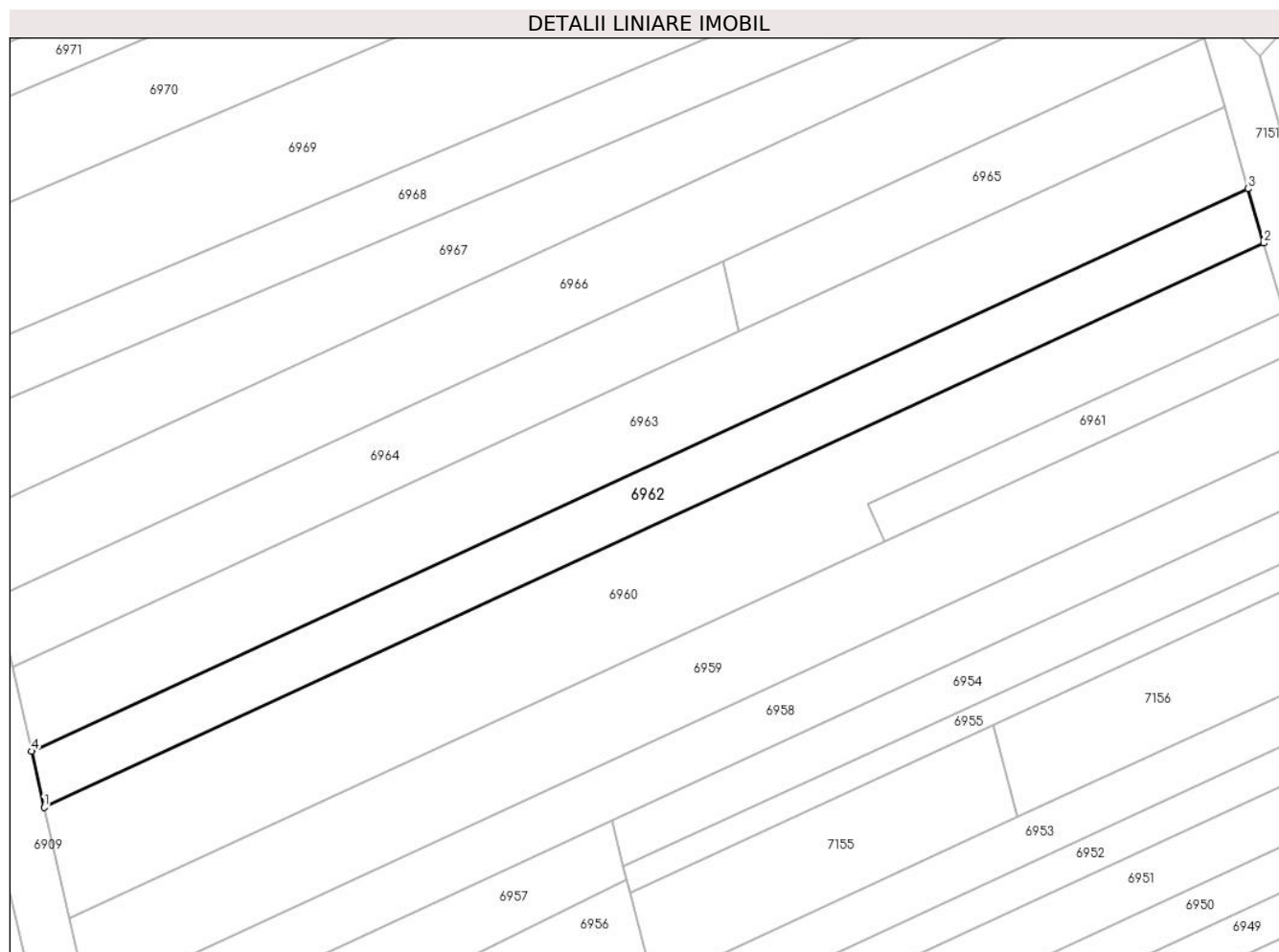
Inscrieri privind dezmembramintele dreptului de proprietate, drepturi reale de garanție și sarcini	Referințe
NU SUNT	

Anexa Nr. 1 La Partea I

Teren

Nr cadastral	Suprafața (mp)*	Observații / Referințe
	400	

* Suprafața este determinată în planul de proiecție Stereo 70.



Date referitoare la teren

Crt	Categorie folosință	Intravilan	Suprafața (mp)	Tarla	Parcelă	Nr. topo	Observații / Referințe
1	vie	NU	400	-	1375/47	-	

Lungime Segmente

1) Valorile lungimilor segmentelor sunt obținute din proiecție în plan.

Punct început	X / Y	Punct sfârșit	X / Y	Lungime segment (** (m)
1	373.621,656 492.785,631	2	373.710,675 492.826,773	98.067
2	373.710,675 492.826,773	3	373.709,529 492.830,743	4.132
3	373.709,529 492.830,743	4	373.620,75 492.789,712	97.803
4	373.620,75 492.789,712	1	373.621,656 492.785,631	4.18

** Lungimile segmentelor sunt determinate în planul de proiecție Stereo 70 și sunt rotunjite la 1 milimetru.

***** Distanţa dintre puncte este formată din segmente cumulate ce sunt mai mici decât valoarea 1 milimetru.**

**DATE DESPRE IMOBILUL NR. 6963**

Oficiul de Cadastru și Publicitate Imobiliară ALBA
Biroul de Cadastru și Publicitate Imobiliară Alba Iulia

A. Partea I. Descrierea imobilului

TEREN Extravilan

Adresa: Jud. Alba

Nr. Crt	Nr cadastral Nr. topografic	Suprafața* (mp)	Observații / Referințe
A1		600	Sector cadastral:68 Teren neimpregmuit;

B. Partea II. Proprietari și acte

Inscrieri privitoare la dreptul de proprietate și alte drepturi reale	Referințe
/	
Act Administrativ nr. 7002/945, din 20/07/1995 emis de CJPSDPAT ALBA;	
B1	A1
Intabulare, drept de PROPRIETATE, dobandit prin Reconstituire, cota actuala 1/1	
1) PLEȘA ANA	
2) MUNTEAN ANA	

C. Partea III. SARCINI .

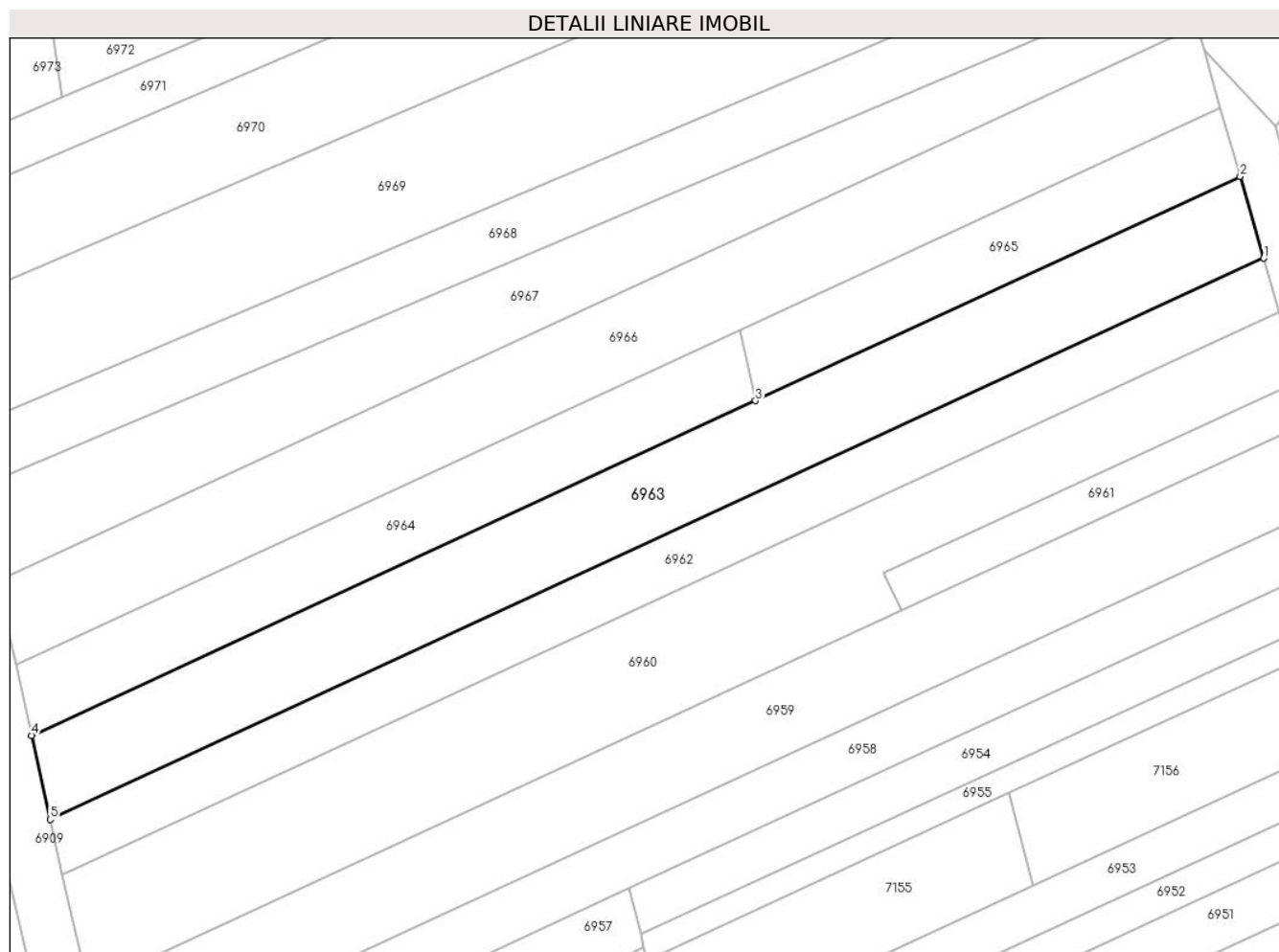
Inscrieri privind dezmembramintele dreptului de proprietate, drepturi reale de garanție și sarcini	Referințe
NU SUNT	

Anexa Nr. 1 La Partea I

Teren

Nr cadastral	Suprafața (mp)*	Observații / Referințe
	600	

* Suprafața este determinată în planul de proiecție Stereo 70.



Date referitoare la teren

Crt	Categorie folosință	Intravilan	Suprafața (mp)	Tarla	Parcelă	Nr. topo	Observații / Referințe
1	arabil	NU	600	-	1375/48	-	

Lungime Segmente

1) Valorile lungimilor segmentelor sunt obținute din proiecție în plan.

Punct început	X / Y	Punct sfârșit	X / Y	Lungime segment (** (m)
1	373.709,529 492.830,743	2	373.707,804 492.836,718	6.219
2	373.707,804 492.836,718	3	373.672,346 492.820,33	39.062
3	373.672,346 492.820,33	4	373.619,386 492.795,854	58.343
4	373.619,386 492.795,854	5	373.620,75 492.789,712	6.291
5	373.620,75 492.789,712	1	373.709,529 492.830,743	97.803

**** Lungimile segmentelor sunt determinate în planul de proiecţie Stereo 70 şi sunt rotunjite la 1 milimetru.**

***** Distanţa dintre puncte este formată din segmente cumulate ce sunt mai mici decât valoarea 1 milimetru.**

**DATE DESPRE IMOBILUL NR. 6964**

Oficiul de Cadastru și Publicitate Imobiliară ALBA
Biroul de Cadastru și Publicitate Imobiliară Alba Iulia

A. Partea I. Descrierea imobilului

TEREN Extravilan

Adresa: Jud. Alba

Nr. Crt	Nr cadastral Nr. topografic	Suprafața* (mp)	Observații / Referințe
A1		300	Sector cadastral:68 Teren neimpregmuit;

B. Partea II. Proprietari și acte

Inscrieri privitoare la dreptul de proprietate și alte drepturi reale		Referințe
/		
Act Administrativ nr. 7002/945, din 20/07/1995 emis de CJPSDPAT ALBA;		
B1	Intabulare, drept de PROPRIETATE, dobandit prin Reconstituire, cota actuala 1/1 1) PLEȘA ANA 2) MUNTEAN ANA	A1

C. Partea III. SARCINI .

Inscrieri privind dezmembramintele dreptului de proprietate, drepturi reale de garanție și sarcini	Referințe
NU SUNT	

Anexa Nr. 1 La Partea I

Teren

Nr cadastral	Suprafața (mp)*	Observații / Referințe
	300	

* Suprafața este determinată în planul de proiecție Stereo 70.

DETALII LINIARE IMOBIL



Date referitoare la teren

Crt	Categorie folosință	Intra vilan	Suprafața (mp)	Tarla	Parcelă	Nr. topo	Observații / Referințe
1	faneata	NU	300	-	1375/49	-	

Lungime Segmente

1) Valorile lungimilor segmentelor sunt obținute din proiecție în plan.

Punct început	X / Y	Punct sfârșit	X / Y	Lungime segment (** (m)
1	373.619,386 492.795,854	2	373.672,346 492.820,33	58.343
2	373.672,346 492.820,33	3	373.671,206 492.825,468	5.263
3	373.671,206 492.825,468	4	373.618,245 492.800,991	58.343
4	373.618,245 492.800,991	1	373.619,386 492.795,854	5.262

** Lungimile segmentelor sunt determinate în planul de proiecție Stereo 70 și sunt rotunjite la 1 milimetru.

***** Distanţa dintre puncte este formată din segmente cumulate ce sunt mai mici decât valoarea 1 milimetru.**

**DATE DESPRE IMOBILUL NR. 6965**

Oficiul de Cadastru și Publicitate Imobiliară ALBA
Biroul de Cadastru și Publicitate Imobiliară Alba Iulia

A. Partea I. Descrierea imobilului

TEREN Extravilan

Adresa: Jud. Alba

Nr. Crt	Nr cadastral Nr. topografic	Suprafața* (mp)	Observații / Referințe
A1		200	Sector cadastral:68 Teren neimpregmuit;

B. Partea II. Proprietari și acte

Inscrieri privitoare la dreptul de proprietate și alte drepturi reale	Referințe
/	
Act Administrativ nr. 7002/945, din 20/07/1995 emis de CJPSDPAT ALBA;	
B1	A1
Intabulare, drept de PROPRIETATE, dobandit prin Reconstituire, cota actuala 1/1	
1) PLEȘA ANA	
2) MUNTEAN ANA	

C. Partea III. SARCINI .

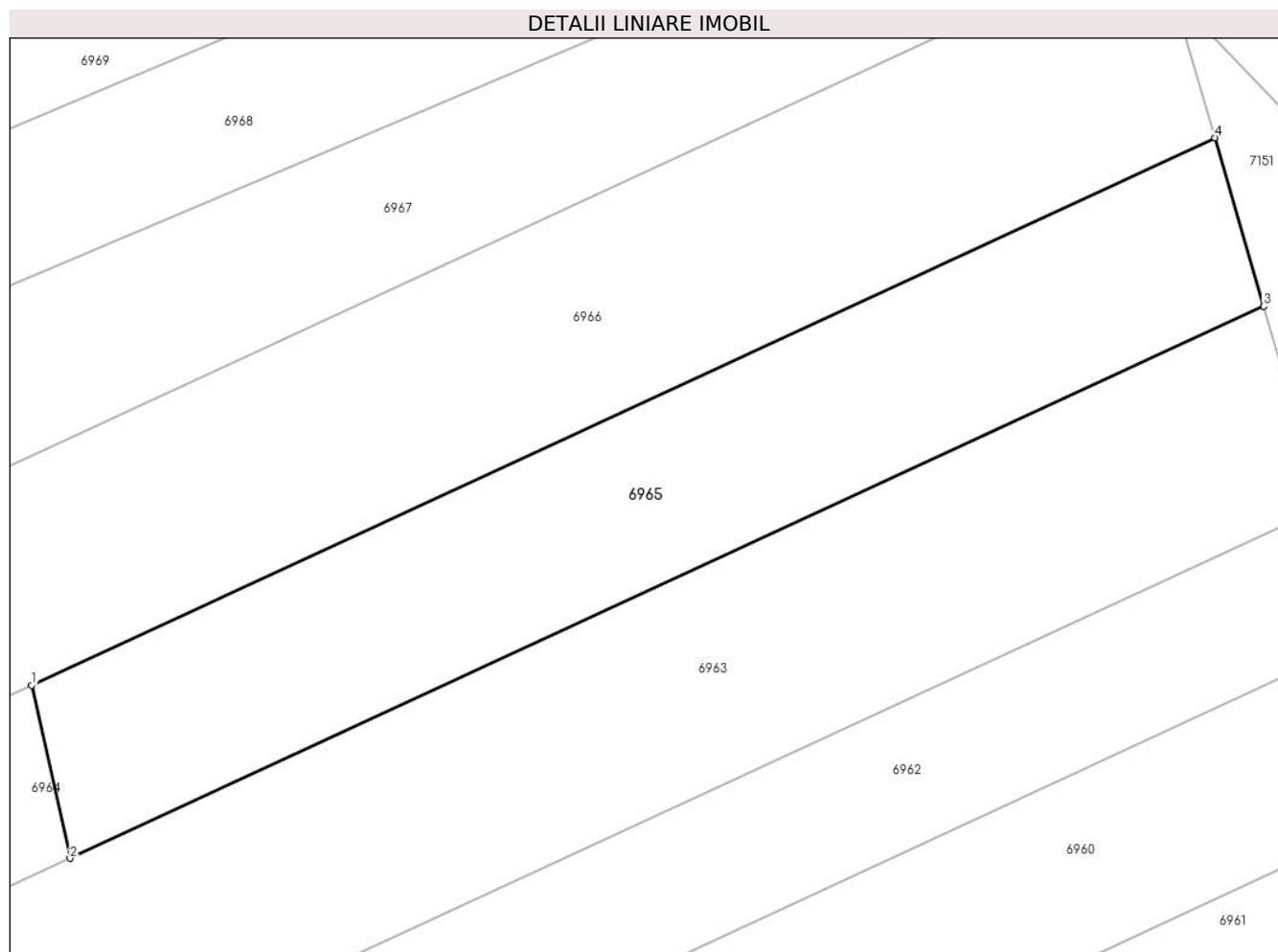
Inscrieri privind dezmembramintele dreptului de proprietate, drepturi reale de garanție și sarcini	Referințe
NU SUNT	

Anexa Nr. 1 La Partea I

Teren

Nr cadastral	Suprafața (mp)*	Observații / Referințe
	200	

* Suprafața este determinată în planul de proiecție Stereo 70.



Date referitoare la teren

Crt	Categorie folosință	Intra vilan	Suprafața (mp)	Tarla	Parcelă	Nr. topo	Observații / Referințe
1	vie	NU	200	-	1375/50	-	

Lungime Segmente

1) Valorile lungimilor segmentelor sunt obținute din proiecție în plan.

Punct început	X / Y	Punct sfârșit	X / Y	Lungime segment (** (m)
1	373.671,206 492.825,468	2	373.672,346 492.820,33	5.263
2	373.672,346 492.820,33	3	373.707,804 492.836,718	39.062
3	373.707,804 492.836,718	4	373.706,362 492.841,716	5.202
4	373.706,362 492.841,716	1	373.671,206 492.825,468	38.729

** Lungimile segmentelor sunt determinate în planul de proiecție Stereo 70 și sunt rotunjite la 1 milimetru.

***** Distanţa dintre puncte este formată din segmente cumulate ce sunt mai mici decât valoarea 1 milimetru.**

**DATE DESPRE IMOBILUL NR. 6966**

Oficiul de Cadastru și Publicitate Imobiliară ALBA
Biroul de Cadastru și Publicitate Imobiliară Alba Iulia

A. Partea I. Descrierea imobilului

TEREN Extravilan

Adresa: Jud. Alba

Nr. Crt	Nr cadastral Nr. topografic	Suprafața* (mp)	Observații / Referințe
A1		600	Sector cadastral:68 Teren neimprejmuit;

B. Partea II. Proprietari și acte

Inscrieri privitoare la dreptul de proprietate și alte drepturi reale	Referințe
/	
Act Administrativ nr. 7058/1108, din 08/11/1995 emis de CJPSDPAT ALBA;	
B1	A1
Intabulare, drept de PROPRIETATE, dobandit prin Reconstituire, cota actuala 1/1 1) MIHAI DOMNICA	

C. Partea III. SARCINI .

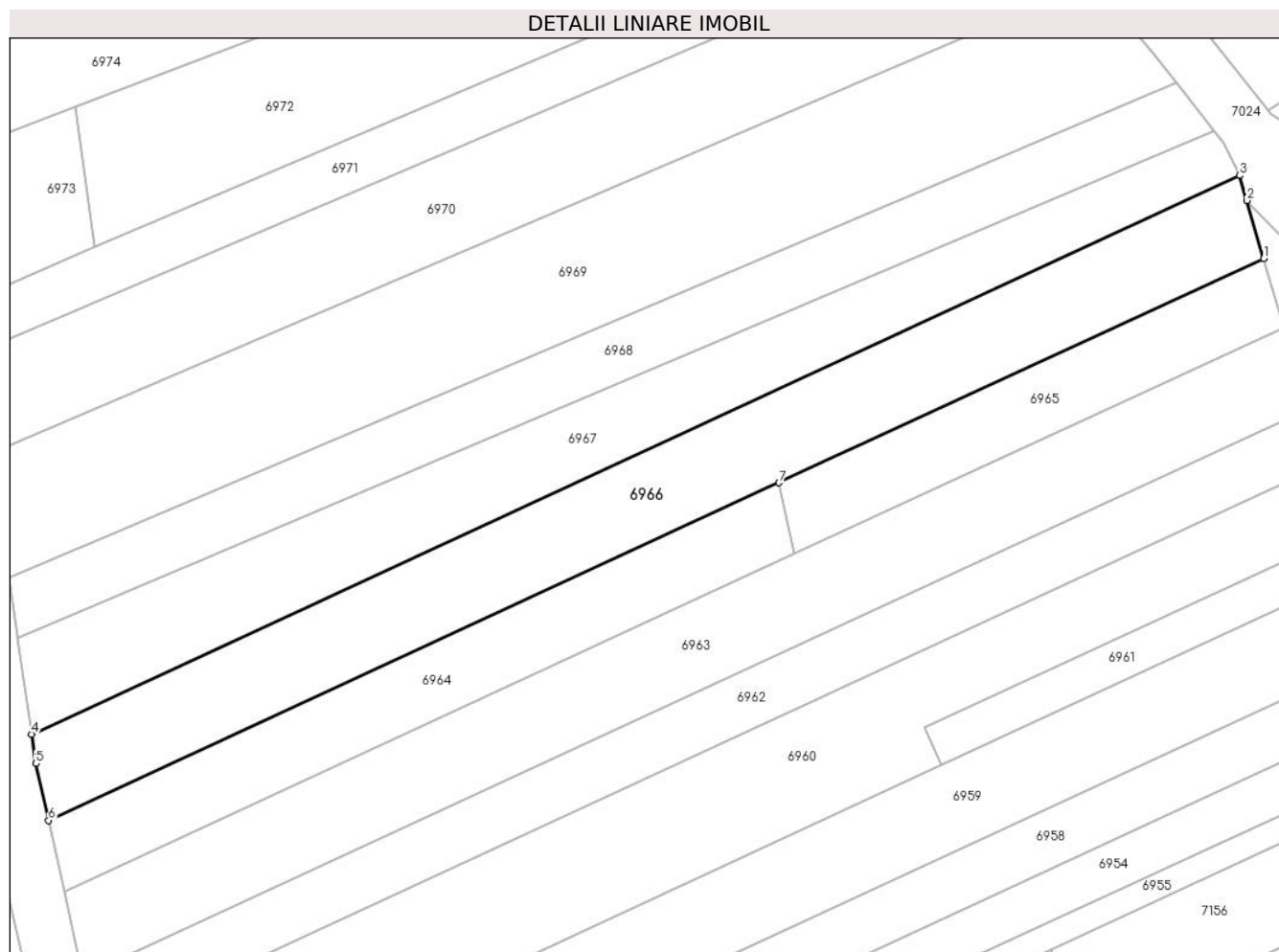
Inscrieri privind dezmembramintele dreptului de proprietate, drepturi reale de garanție și sarcini	Referințe
NU SUNT	

Anexa Nr. 1 La Partea I

Teren

Nr cadastral	Suprafața (mp)*	Observații / Referințe
	600	

* Suprafața este determinată în planul de proiecție Stereo 70.



Date referitoare la teren

Crt	Categorie folosință	Intravilan	Suprafața (mp)	Tarla	Parcelă	Nr. topo	Observații / Referințe
1	faneata	NU	600	-	1375/51	-	

Lungime Segmente

1) Valorile lungimilor segmentelor sunt obținute din proiecție în plan.

Punct început	X / Y	Punct sfârșit	X / Y	Lungime segment (** (m)
1	373.706,362 492.841,716	2	373.705,146 492.845,927	4.383
2	373.705,146 492.845,927	3	373.704,61 492.847,732	1.883
3	373.704,61 492.847,732	4	373.617,015 492.807,248	96.497
4	373.617,015 492.807,248	5	373.617,327 492.805,125	2.145
5	373.617,327 492.805,125	6	373.618,245 492.800,991	4.235

Punct început	X / Y	Punct sfârșit	X / Y	Lungime segment (** (m)
6	373.618,245 492.800,991	7	373.671,206 492.825,468	58.343
7	373.671,206 492.825,468	1	373.706,362 492.841,716	38.729

** Lungimile segmentelor sunt determinate în planul de proiecție Stereo 70 și sunt rotunjite la 1 milimetru.

*** Distanța dintre puncte este formată din segmente cumulate ce sunt mai mici decât valoarea 1 milimetru.

**DATE DESPRE IMOBILUL NR. 6967**

Oficiul de Cadastru și Publicitate Imobiliară ALBA
Biroul de Cadastru și Publicitate Imobiliară Alba Iulia

A. Partea I. Descrierea imobilului

TEREN Extravilan

Adresa: Jud. Alba

Nr. Crt	Nr cadastral Nr. topografic	Suprafața* (mp)	Observații / Referințe
A1		500	Sector cadastral:68 Teren neimprejmuit;

B. Partea II. Proprietari și acte

Inscrieri privitoare la dreptul de proprietate și alte drepturi reale	Referințe
/	
Act Administrativ nr. 6432/736, din 11/04/1995 emis de CJPSDPAT ALBA;	
B1	A1
Intabulare, drept de PROPRIETATE, dobandit prin Reconstituire, cota actuala 1/1 1) ANGHEL G GHEORGHE	

C. Partea III. SARCINI .

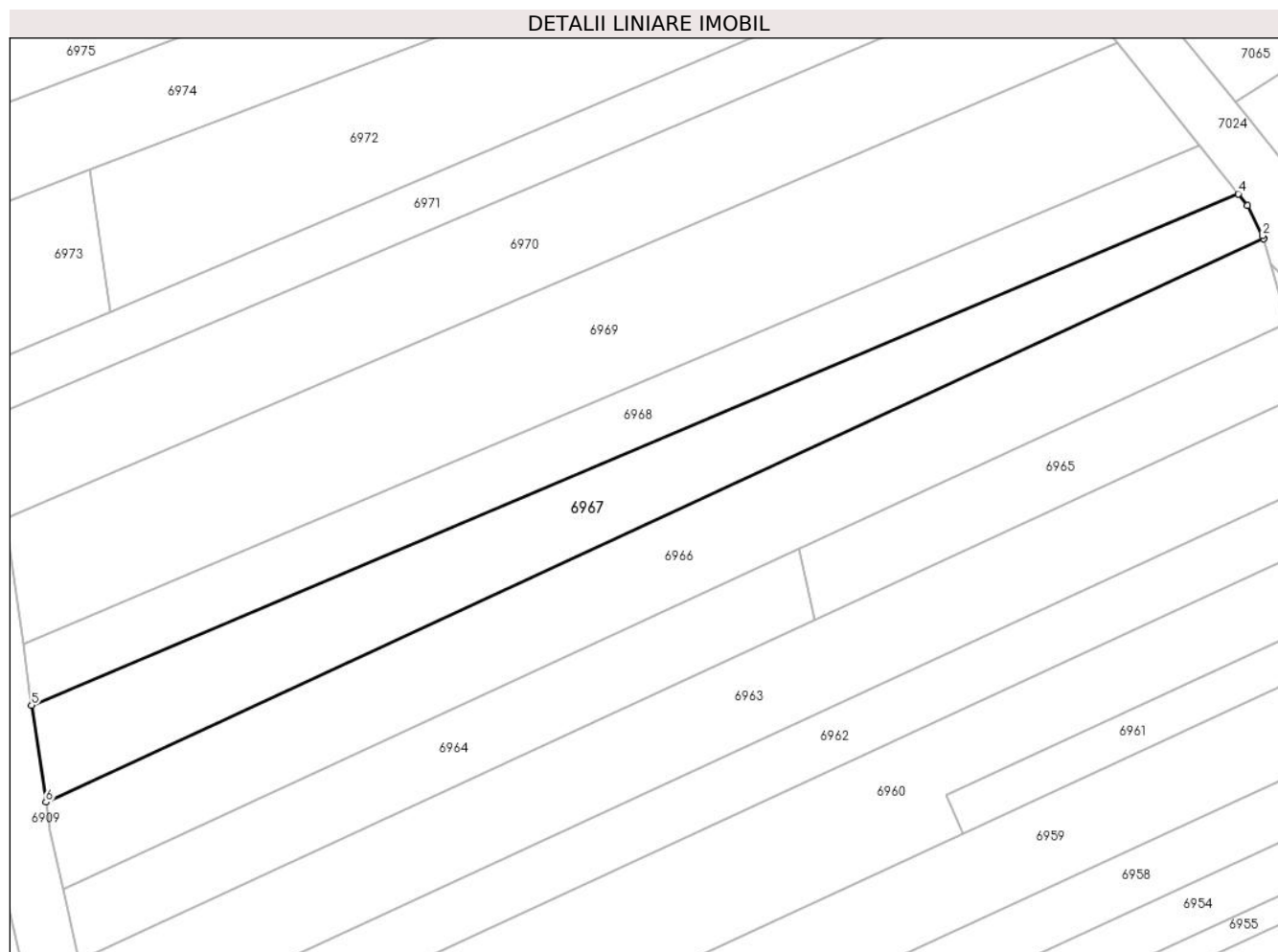
Inscrieri privind dezmembramintele dreptului de proprietate, drepturi reale de garanție și sarcini	Referințe
NU SUNT	

Anexa Nr. 1 La Partea I

Teren

Nr cadastral	Suprafața (mp)*	Observații / Referințe
	500	

* Suprafața este determinată în planul de proiecție Stereo 70.



Date referitoare la teren

Crt	Categorie folosință	Intravilan	Suprafața (mp)	Tarla	Parcelă	Nr. topo	Observații / Referințe
1	vie	NU	500	-	1375/52	-	

Lungime Segmente

1) Valorile lungimilor segmentelor sunt obținute din proiecție în plan.

Punct început	X / Y	Punct sfârșit	X / Y	Lungime segment (** (m)
1	373.704,61 492.847,732	2	373.704,537 492.847,975	0.254
2	373.704,537 492.847,975	3	373.703,458 492.850,126	2.406
3	373.703,458 492.850,126	4	373.702,786 492.850,975	1.083
4	373.702,786 492.850,975	5	373.615,99 492.814,208	94.262
5	373.615,99 492.814,208	6	373.617,015 492.807,248	7.035

Punct început	X / Y	Punct sfârșit	X / Y	Lungime segment (** (m)
6	373.617,015 492.807,248	1	373.704,61 492.847,732	96.497

** Lungimile segmentelor sunt determinate în planul de proiecție Stereo 70 și sunt rotunjite la 1 milimetru.

*** Distanța dintre puncte este formată din segmente cumulate ce sunt mai mici decât valoarea 1 milimetru.

**DATE DESPRE IMOBILUL NR. 6968**

Oficiul de Cadastru și Publicitate Imobiliară ALBA
Biroul de Cadastru și Publicitate Imobiliară Alba Iulia

A. Partea I. Descrierea imobilului

TEREN Extravilan

Adresa: Jud. Alba

Nr. Crt	Nr cadastral Nr. topografic	Suprafața* (mp)	Observații / Referințe
A1		400	Sector cadastral:68 Teren neimpregmuit;

B. Partea II. Proprietari și acte

Inscrieri privitoare la dreptul de proprietate și alte drepturi reale	Referințe
/	
Act Administrativ nr. 7087/1306, din 22/01/1996 emis de CJSPDPAT ALBA;	
B1	A1
Intabulare, drept de PROPRIETATE, dobandit prin Reconstituire, cota actuala 1/1 1) MIHAI N IRONIM	

C. Partea III. SARCINI .

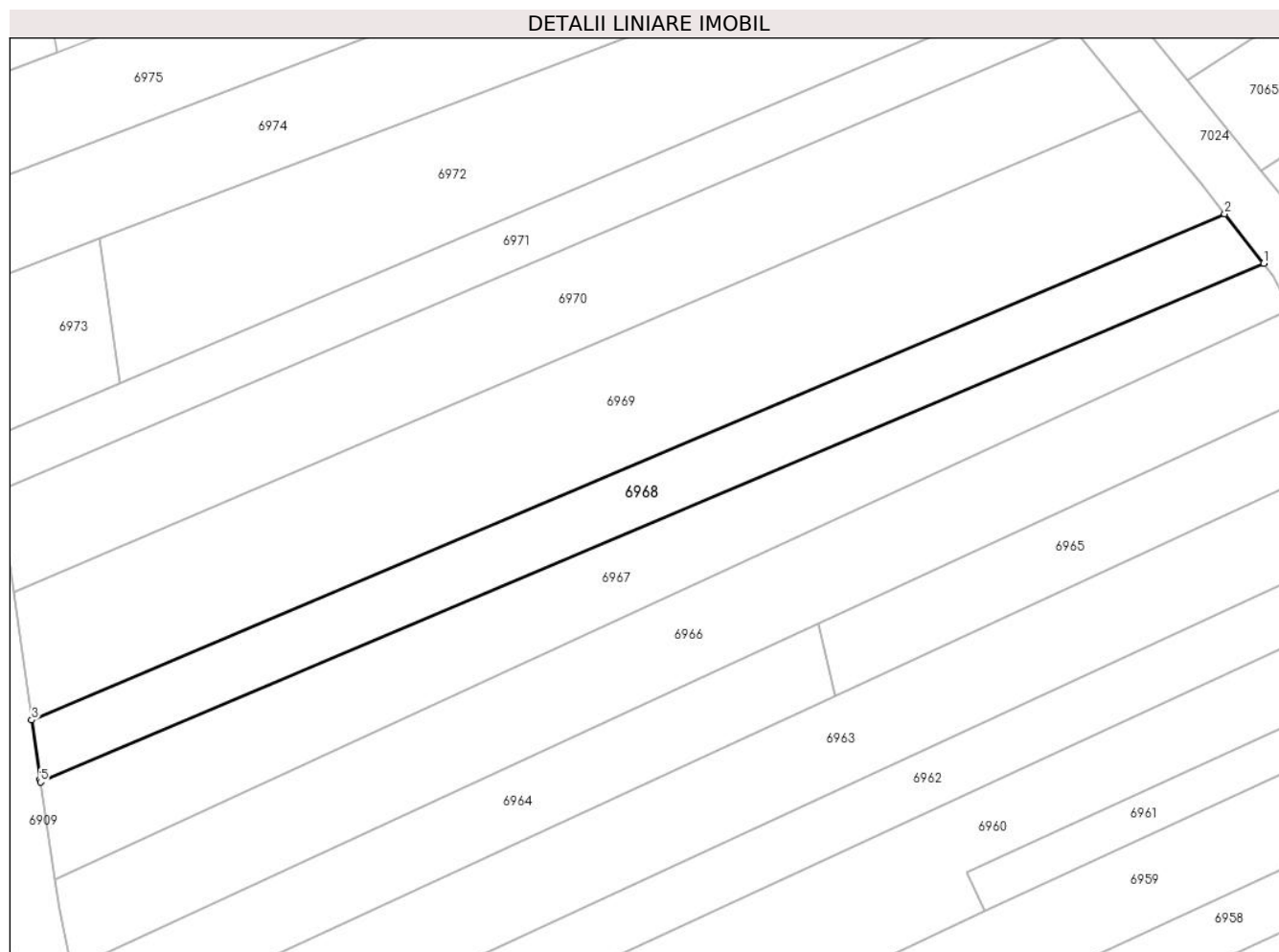
Inscrieri privind dezmembramintele dreptului de proprietate, drepturi reale de garanție și sarcini	Referințe
NU SUNT	

Anexa Nr. 1 La Partea I

Teren

Nr cadastral	Suprafața (mp)*	Observații / Referințe
	400	

* Suprafața este determinată în planul de proiecție Stereo 70.



Date referitoare la teren

Crt	Categorie folosință	Intravilan	Suprafața (mp)	Tarla	Parcelă	Nr. topo	Observații / Referințe
1	vie	NU	400	-	1375/53	-	

Lungime Segmente

1) Valorile lungimilor segmentelor sunt obținute din proiecție în plan.

Punct început	X / Y	Punct sfârșit	X / Y	Lungime segment (** (m)
1	373.702,786 492.850,975	2	373.700,014 492.854,475	4.464
2	373.700,014 492.854,475	3	373.615,363 492.818,604	91.938
3	373.615,363 492.818,604	4	373.615,956 492.814,382	4.264
4	373.615,956 492.814,382	5	373.615,99 492.814,208	0.177
5	373.615,99 492.814,208	1	373.702,786 492.850,975	94.262

**** Lungimile segmentelor sunt determinate în planul de proiecţie Stereo 70 şi sunt rotunjite la 1 milimetru.**

***** Distanţa dintre puncte este formată din segmente cumulate ce sunt mai mici decât valoarea 1 milimetru.**

**DATE DESPRE IMOBILUL NR. 6969**

Oficiul de Cadastru și Publicitate Imobiliară ALBA
Biroul de Cadastru și Publicitate Imobiliară Alba Iulia

A. Partea I. Descrierea imobilului

TEREN Extravilan

Adresa: Jud. Alba

Nr. Crt	Nr cadastral Nr. topografic	Suprafața* (mp)	Observații / Referințe
A1		800	Sector cadastral:68 Teren neimprejmuit;

B. Partea II. Proprietari și acte

Inscrieri privitoare la dreptul de proprietate și alte drepturi reale		Referințe
/		
Act Administrativ nr. 5252/646, din 14/03/1995 emis de CJPSDPAT ALBA;		
B1	Intabulare, drept de PROPRIETATE, dobandit prin Reconstituire, cota actuala 1/1 1) ANGHEL A EUFEMIA 2) BOTA A IOAN	A1

C. Partea III. SARCINI .

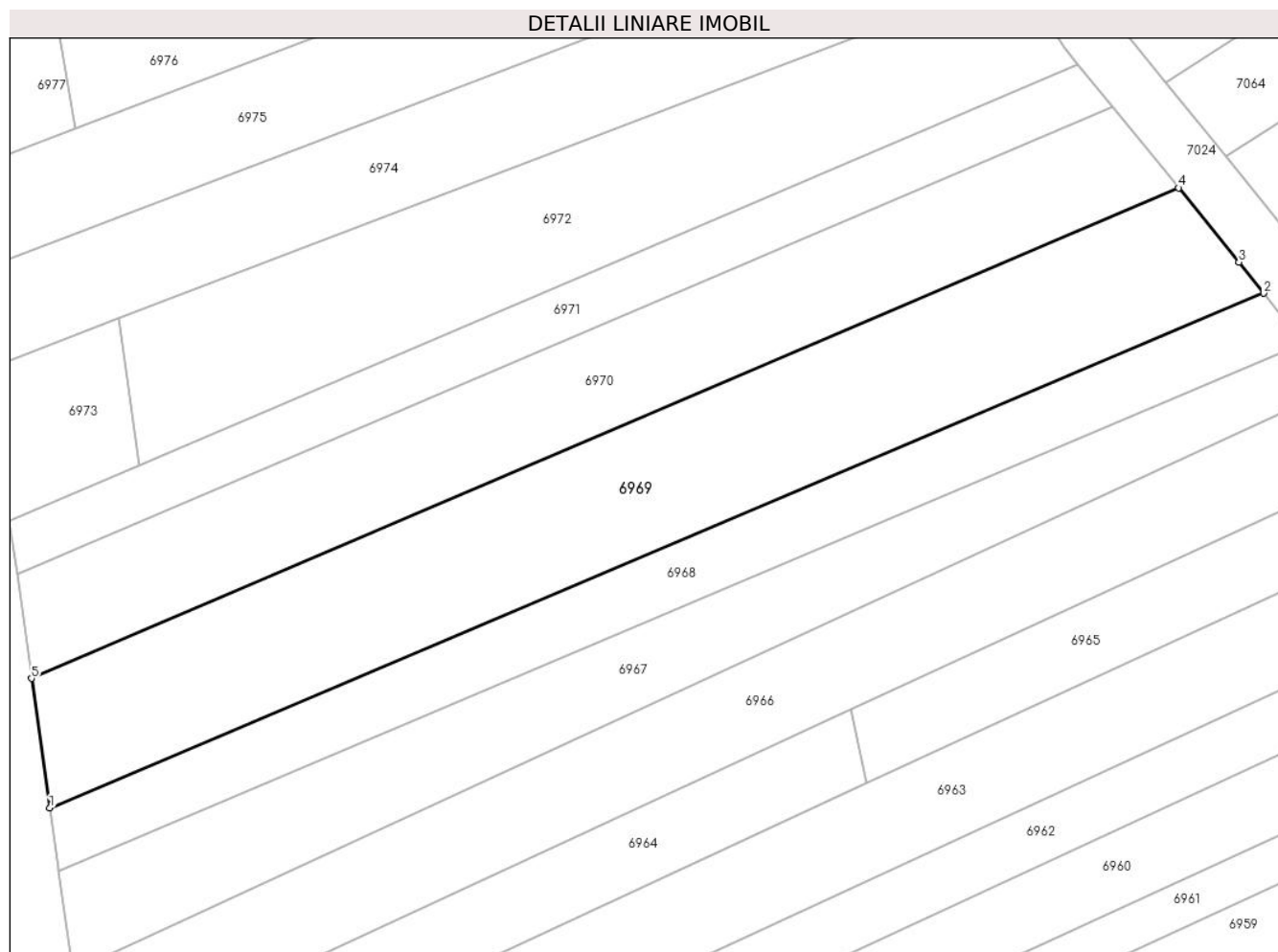
Inscrieri privind dezmembramintele dreptului de proprietate, drepturi reale de garanție și sarcini	Referințe
NU SUNT	

Anexa Nr. 1 La Partea I

Teren

Nr cadastral	Suprafața (mp)*	Observații / Referințe
	800	

* Suprafața este determinată în planul de proiecție Stereo 70.



Date referitoare la teren

Crt	Categorie folosință	Intravilan	Suprafața (mp)	Tarla	Parcelă	Nr. topo	Observații / Referințe
1	vie	NU	800	-	1375/54	-	IN TP NR. PARCELA 1375

Lungime Segmente

1) Valorile lungimilor segmentelor sunt obținute din proiecție în plan.

Punct început	X / Y	Punct sfârșit	X / Y	Lungime segment (** (m)
1	373.615,363 492.818,604	2	373.700,014 492.854,475	91.938
2	373.700,014 492.854,475	3	373.698,289 492.856,654	2.779
3	373.698,289 492.856,654	4	373.694,077 492.861,814	6.662
4	373.694,077 492.861,814	5	373.614,094 492.827,63	86.981
5	373.614,094 492.827,63	1	373.615,363 492.818,604	9.115

**** Lungimile segmentelor sunt determinate în planul de proiecţie Stereo 70 şi sunt rotunjite la 1 milimetru.**

***** Distanţa dintre puncte este formată din segmente cumulate ce sunt mai mici decât valoarea 1 milimetru.**

**DATE DESPRE IMOBILUL NR. 6970**

Oficiul de Cadastru și Publicitate Imobiliară ALBA
Biroul de Cadastru și Publicitate Imobiliară Alba Iulia

A. Partea I. Descrierea imobilului

TEREN Extravilan

Adresa: Jud. Alba

Nr. Crt	Nr cadastral Nr. topografic	Suprafața* (mp)	Observații / Referințe
A1		600	Sector cadastral:68 Teren neimpregmuit;

B. Partea II. Proprietari și acte

Inscrieri privitoare la dreptul de proprietate și alte drepturi reale		Referințe
/		
Act Administrativ nr. 7002/958, din 02/08/1995 emis de CJPSDPAT ALBA;		
B1	Intabulare, drept de PROPRIETATE, dobandit prin Reconstituire, cota actuala 1/1 1) BADIU SOFIA 2) BADIU R CORNEL 3) ANDREI R CORNELIA	A1

C. Partea III. SARCINI .

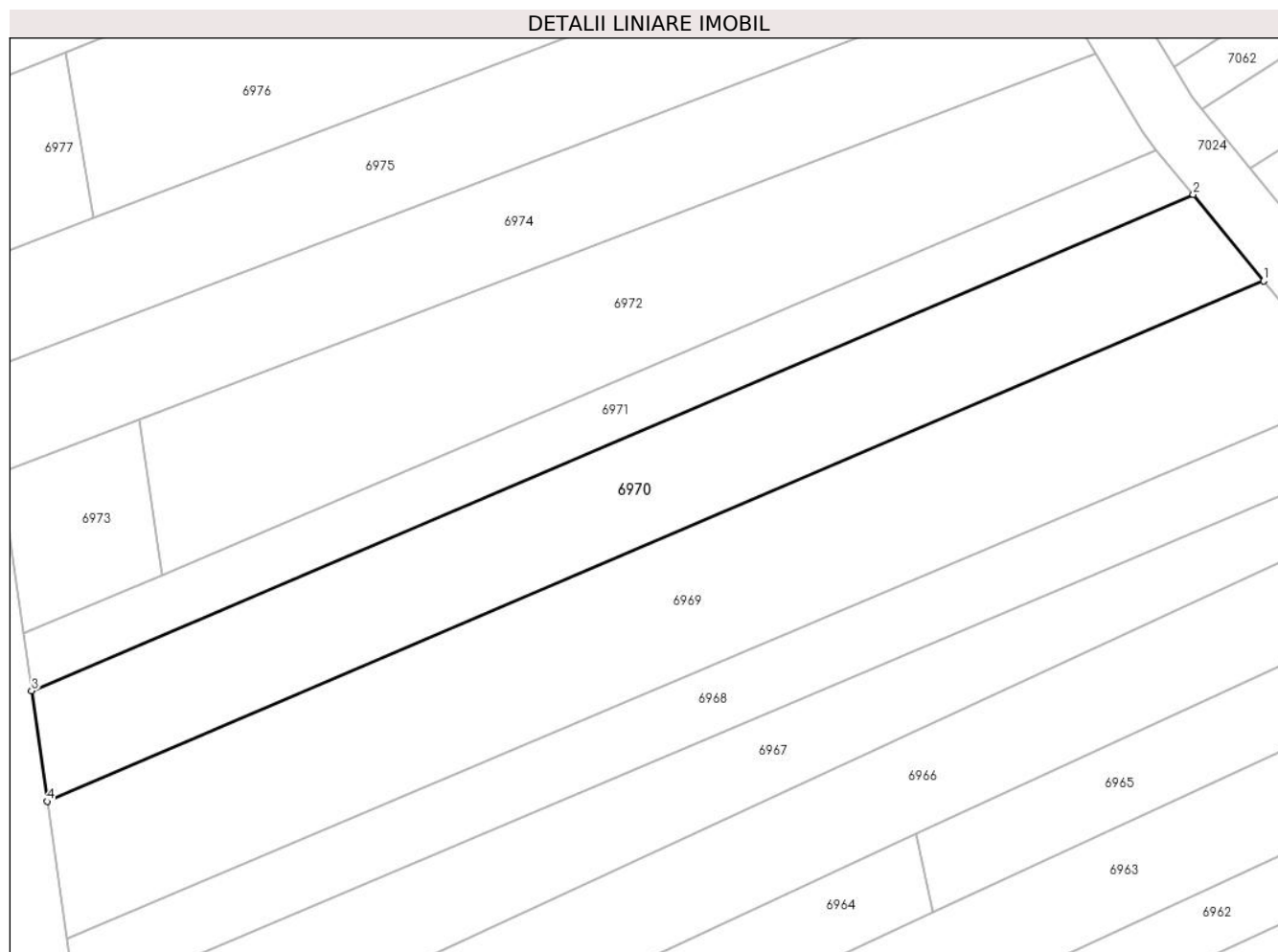
Inscrieri privind dezmembramintele dreptului de proprietate, drepturi reale de garanție și sarcini	Referințe
NU SUNT	

Anexa Nr. 1 La Partea I

Teren

Nr cadastral	Suprafața (mp)*	Observații / Referințe
	600	

* Suprafața este determinată în planul de proiecție Stereo 70.



Date referitoare la teren

Crt	Categorie folosință	Intra vilan	Suprafața (mp)	Tarla	Parcelă	Nr. topo	Observații / Referințe
1	faneata	NU	600	-	1375/55	-	

Lungime Segmente

1) Valorile lungimilor segmentelor sunt obținute din proiecție în plan.

Punct început	X / Y	Punct sfârșit	X / Y	Lungime segment (** (m)
1	373.694,077 492.861,814	2	373.689,444 492.867,489	7.325
2	373.689,444 492.867,489	3	373.613,074 492.834,892	83.036
3	373.613,074 492.834,892	4	373.614,094 492.827,63	7.333
4	373.614,094 492.827,63	1	373.694,077 492.861,814	86.981

** Lungimile segmentelor sunt determinate în planul de proiecție Stereo 70 și sunt rotunjite la 1 milimetru.

***** Distanţa dintre puncte este formată din segmente cumulate ce sunt mai mici decât valoarea 1 milimetru.**

**DATE DESPRE IMOBILUL NR. 6971**

Oficiul de Cadastru și Publicitate Imobiliară ALBA
Biroul de Cadastru și Publicitate Imobiliară Alba Iulia

A. Partea I. Descrierea imobilului

TEREN Extravilan

Adresa: Jud. Alba

Nr. Crt	Nr cadastral Nr. topografic	Suprafața* (mp)	Observații / Referințe
A1		300	Sector cadastral:68 Teren neimprejmuit;

B. Partea II. Proprietari și acte

Inscrieri privitoare la dreptul de proprietate și alte drepturi reale	Referințe
/	
Act Administrativ nr. 5252/673, din 28/03/1995 emis de CJPSDPAT ALBA;	
B1	A1
Intabulare, drept de PROPRIETATE, dobandit prin Reconstituire, cota actuala 1/1 1) ADAM A AVRAM	

C. Partea III. SARCINI .

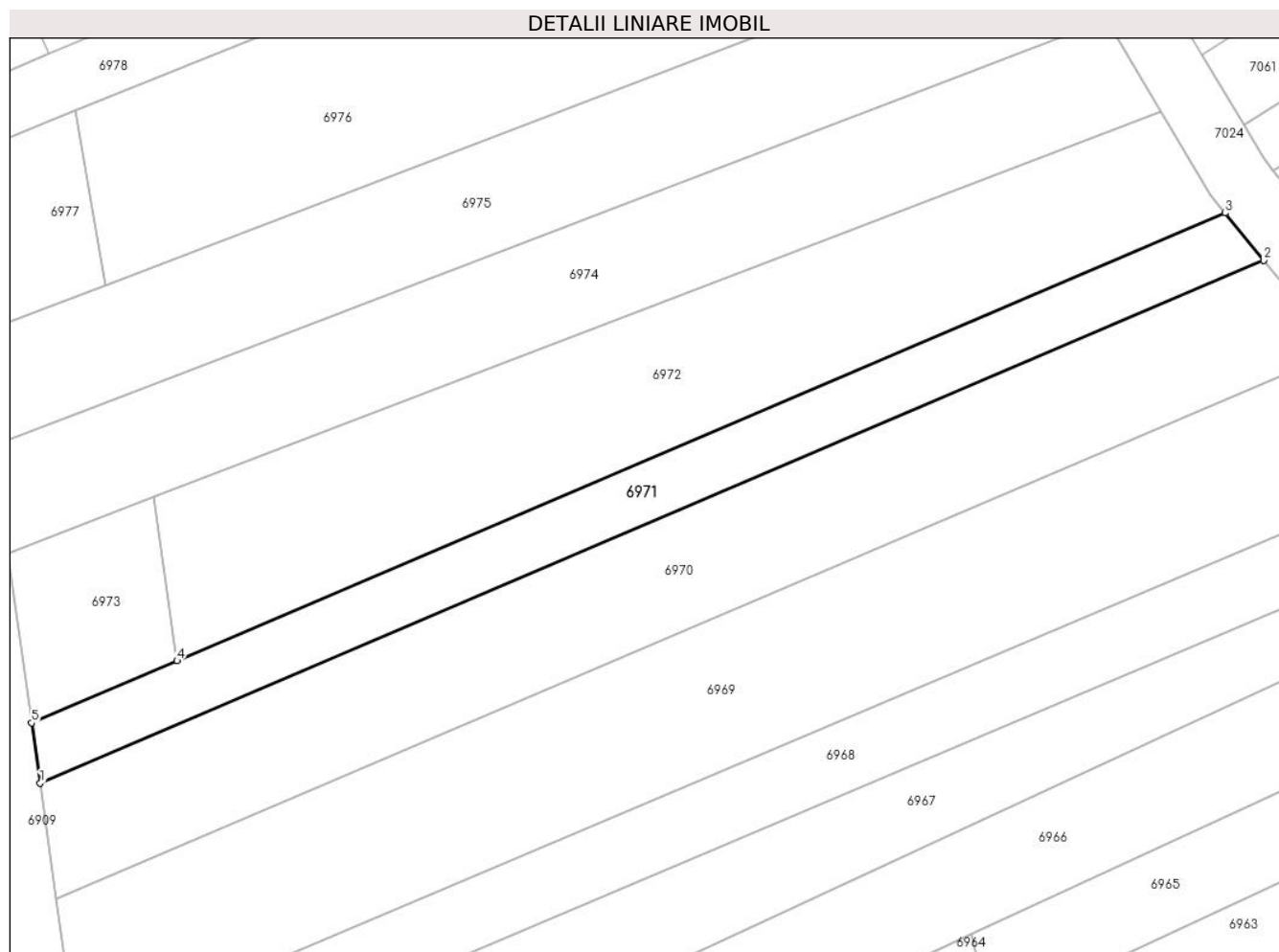
Inscrieri privind dezmembramintele dreptului de proprietate, drepturi reale de garanție și sarcini	Referințe
NU SUNT	

Anexa Nr. 1 La Partea I

Teren

Nr cadastral	Suprafața (mp)*	Observații / Referințe
	300	

* Suprafața este determinată în planul de proiecție Stereo 70.



Date referitoare la teren

Crt	Categorie folosință	Intravilan	Suprafața (mp)	Tarla	Parcelă	Nr. topo	Observații / Referințe
1	faneata	NU	300	-	1375/56	-	

Lungime Segmente

1) Valorile lungimilor segmentelor sunt obținute din proiecție în plan.

Punct început	X / Y	Punct sfârșit	X / Y	Lungime segment (** (m)
1	373.613,074 492.834,892	2	373.689,444 492.867,489	83.036
2	373.689,444 492.867,489	3	373.687,037 492.870,438	3.808
3	373.687,037 492.870,438	4	373.621,62 492.842,517	71.126
4	373.621,62 492.842,517	5	373.612,547 492.838,644	9.866
5	373.612,547 492.838,644	1	373.613,074 492.834,892	3.789

**** Lungimile segmentelor sunt determinate în planul de proiecție Stereo 70 și sunt rotunjite la 1 milimetru.**

***** Distanța dintre puncte este formată din segmente cumulate ce sunt mai mici decât valoarea 1 milimetru.**

**DATE DESPRE IMOBILUL NR. 6972**

Oficiul de Cadastru și Publicitate Imobiliară ALBA
Biroul de Cadastru și Publicitate Imobiliară Alba Iulia

A. Partea I. Descrierea imobilului

TEREN Extravilan

Adresa: Jud. Alba

Nr. Crt	Nr cadastral Nr. topografic	Suprafața* (mp)	Observații / Referințe
A1		600	Sector cadastral:68 Teren neimprijmit;

B. Partea II. Proprietari și acte

Inscrieri privitoare la dreptul de proprietate și alte drepturi reale	Referințe
/	
Act Administrativ nr. 7034/1024, din 20/09/1995 emis de CJPSDPAT ALBA;	
B1	A1
Intabulare, drept de PROPRIETATE, dobandit prin Reconstituire, cota actuala 1/1 1) HERLEA I AUREL	

C. Partea III. SARCINI .

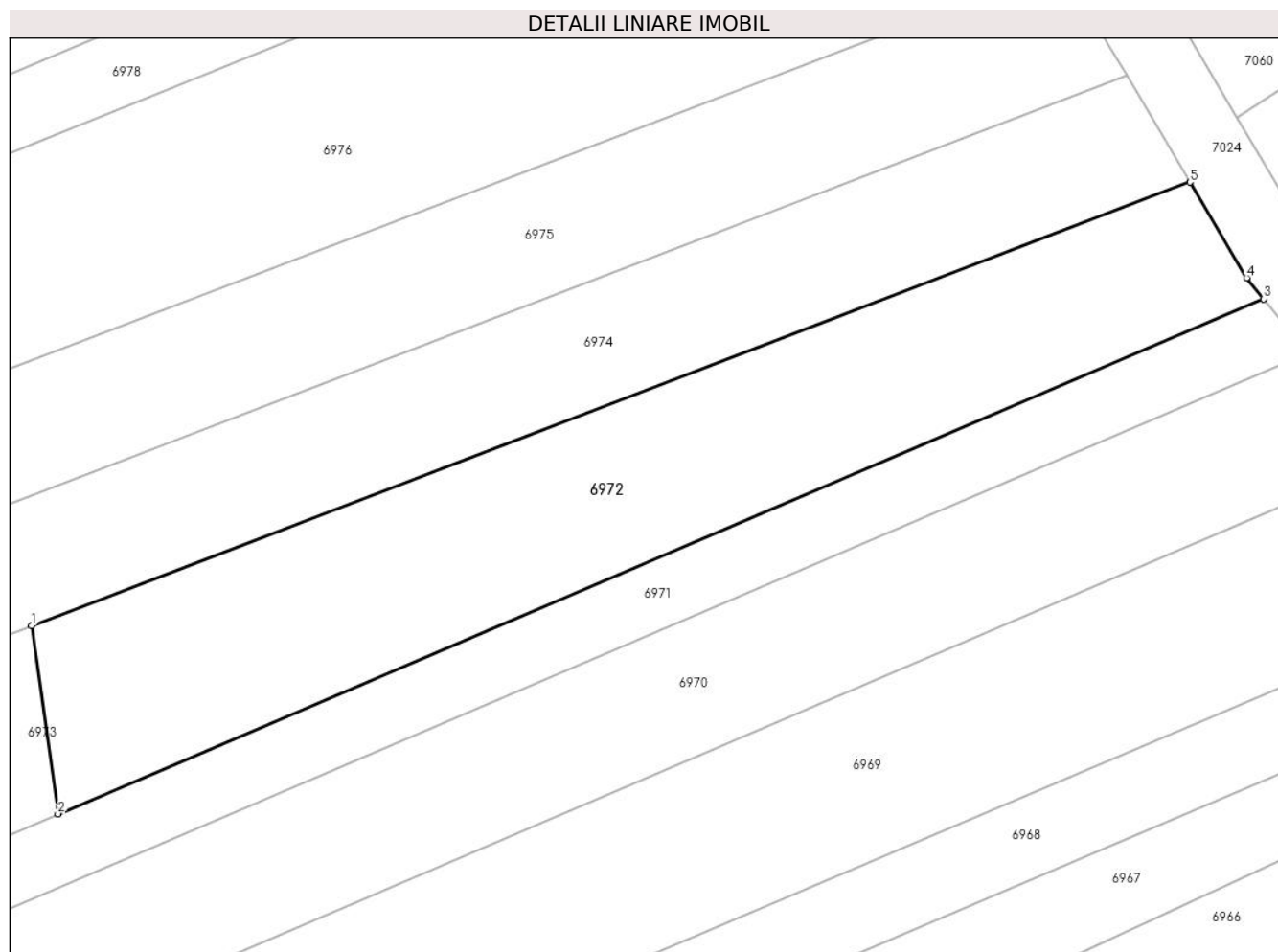
Inscrieri privind dezmembramintele dreptului de proprietate, drepturi reale de garanție și sarcini	Referințe
NU SUNT	

Anexa Nr. 1 La Partea I

Teren

Nr cadastral	Suprafața (mp)*	Observații / Referințe
	600	

* Suprafața este determinată în planul de proiecție Stereo 70.



Date referitoare la teren

Crt	Categorie folosință	Intravilan	Suprafața (mp)	Tarla	Parcelă	Nr. topo	Observații / Referințe
1	vie	NU	600	-	1375/58	-	

Lungime Segmente

1) Valorile lungimilor segmentelor sunt obținute din proiecție în plan.

Punct început	X / Y	Punct sfârșit	X / Y	Lungime segment (** (m)
1	373.620,186 492.852,724	2	373.621,62 492.842,517	10.307
2	373.621,62 492.842,517	3	373.687,037 492.870,438	71.126
3	373.687,037 492.870,438	4	373.686,107 492.871,577	1.47
4	373.686,107 492.871,577	5	373.683,032 492.876,761	6.028
5	373.683,032 492.876,761	1	373.620,186 492.852,724	67.286

**** Lungimile segmentelor sunt determinate în planul de proiecţie Stereo 70 şi sunt rotunjite la 1 milimetru.**

***** Distanţa dintre puncte este formată din segmente cumulate ce sunt mai mici decât valoarea 1 milimetru.**

**DATE DESPRE IMOBILUL NR. 6973**

Oficiul de Cadastru și Publicitate Imobiliară ALBA
Biroul de Cadastru și Publicitate Imobiliară Alba Iulia

A. Partea I. Descrierea imobilului

TEREN Extravilan

Adresa: Jud. Alba

Nr. Crt	Nr cadastral Nr. topografic	Suprafața* (mp)	Observații / Referințe
A1		100	Sector cadastral:68 Teren neimprejmuit;

B. Partea II. Proprietari și acte

Inscrieri privitoare la dreptul de proprietate și alte drepturi reale	Referințe
/	
Act Administrativ nr. 7034/1024, din 20/09/1995 emis de CJPSDPAT ALBA;	
B1	A1
Intabulare, drept de PROPRIETATE, dobandit prin Reconstituire, cota actuala 1/1 1) HERLEA I AUREL	

C. Partea III. SARCINI .

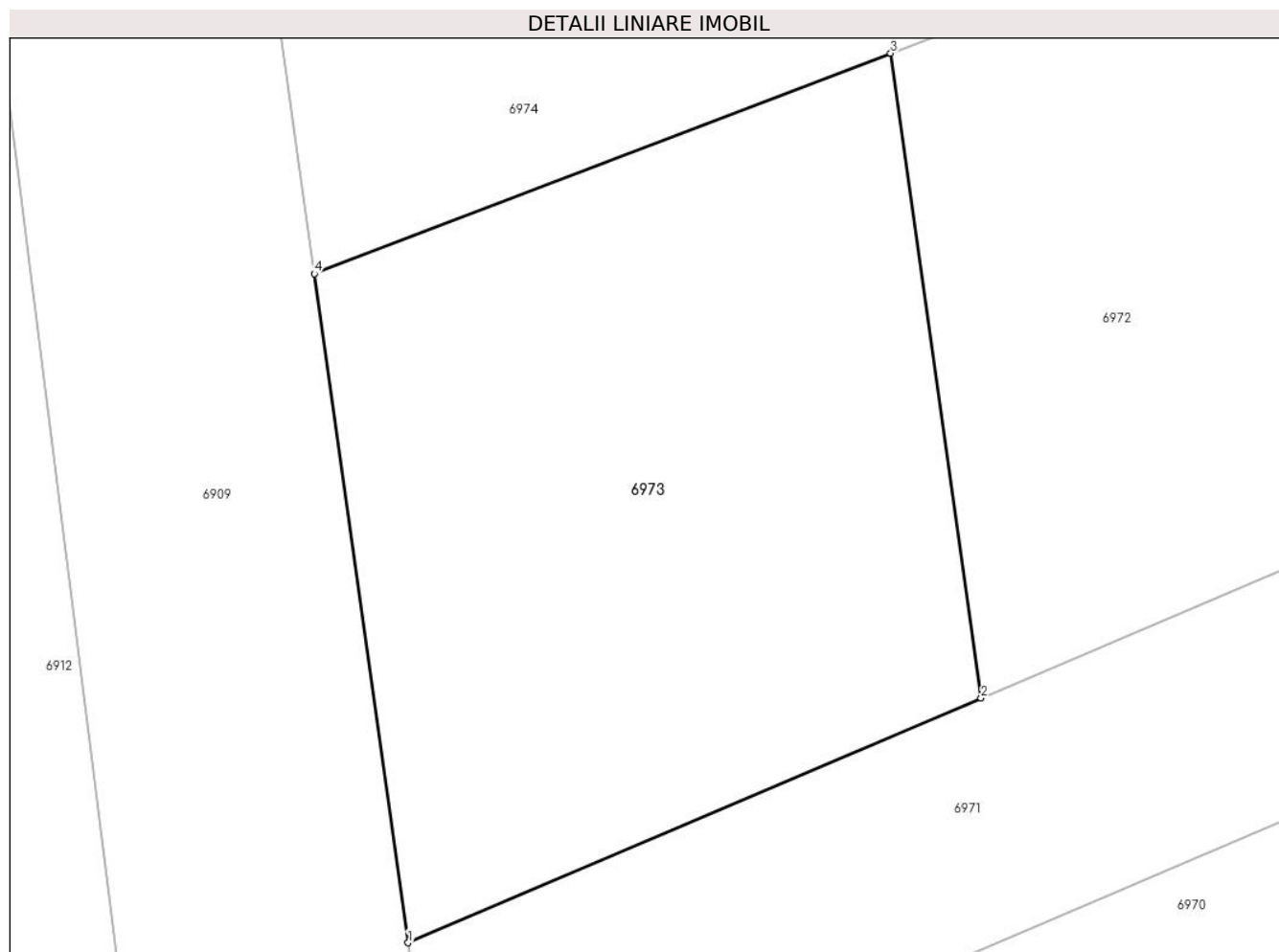
Inscrieri privind dezmembramintele dreptului de proprietate, drepturi reale de garanție și sarcini	Referințe
NU SUNT	

Anexa Nr. 1 La Partea I

Teren

Nr cadastral	Suprafața (mp)*	Observații / Referințe
	100	

* Suprafața este determinată în planul de proiecție Stereo 70.



Date referitoare la teren

Crt	Categorie folosință	Intra vilan	Suprafața (mp)	Tarla	Parcelă	Nr. topo	Observații / Referințe
1	faneata	NU	100	-	1375/57	-	

Lungime Segmente

1) Valorile lungimilor segmentelor sunt obținute din proiecție în plan.

Punct început	X / Y	Punct sfârșit	X / Y	Lungime segment (** (m)
1	373.612,547 492.838,644	2	373.621,62 492.842,517	9.866
2	373.621,62 492.842,517	3	373.620,186 492.852,724	10.307
3	373.620,186 492.852,724	4	373.611,059 492.849,233	9.772
4	373.611,059 492.849,233	1	373.612,547 492.838,644	10.692

** Lungimile segmentelor sunt determinate în planul de proiecție Stereo 70 și sunt rotunjite la 1 milimetru.

***** Distanţa dintre puncte este formată din segmente cumulate ce sunt mai mici decât valoarea 1 milimetru.**

**DATE DESPRE IMOBILUL NR. 6974**

Oficiul de Cadastru și Publicitate Imobiliară ALBA
Biroul de Cadastru și Publicitate Imobiliară Alba Iulia

A. Partea I. Descrierea imobilului

TEREN Extravilan

Adresa: Jud. Alba

Nr. Crt	Nr cadastral Nr. topografic	Suprafața* (mp)	Observații / Referințe
A1		500	Sector cadastral:68 Teren neimprejmuit;

B. Partea II. Proprietari și acte

Inscrieri privitoare la dreptul de proprietate și alte drepturi reale	Referințe
/	
Act Administrativ nr. 6432/722, din 10/04/1995 emis de CJPSDPAT ALBA;	
B1	A1
Intabulare, drept de PROPRIETATE, dobandit prin Reconstituire, cota actuala 1/1 1) CIORAN SAVETA	

C. Partea III. SARCINI .

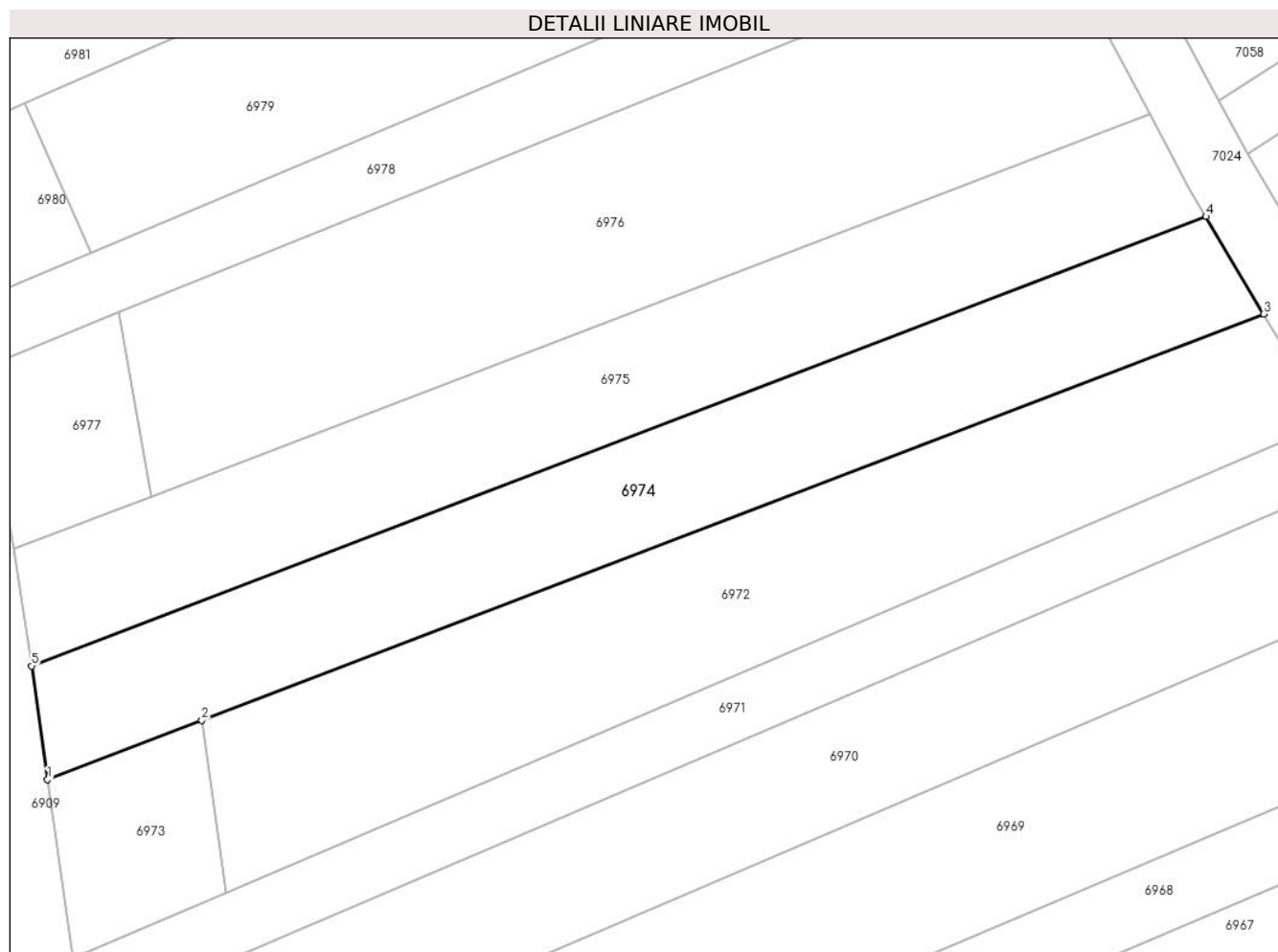
Inscrieri privind dezmembramintele dreptului de proprietate, drepturi reale de garanție și sarcini	Referințe
NU SUNT	

Anexa Nr. 1 La Partea I

Teren

Nr cadastral	Suprafața (mp)*	Observații / Referințe
	500	

* Suprafața este determinată în planul de proiecție Stereo 70.



Date referitoare la teren

Crt	Categorie folosință	Intravilan	Suprafața (mp)	Tarla	Parcelă	Nr. topo	Observații / Referințe
1	faneata	NU	500	-	1375/59	-	

Lungime Segmente

1) Valorile lungimilor segmentelor sunt obținute din proiecție în plan.

Punct început	X / Y	Punct sfârșit	X / Y	Lungime segment (** (m)
1	373.611,059 492.849,233	2	373.620,186 492.852,724	9.772
2	373.620,186 492.852,724	3	373.683,032 492.876,761	67.286
3	373.683,032 492.876,761	4	373.679,615 492.882,523	6.699
4	373.679,615 492.882,523	5	373.610,116 492.855,941	74.409
5	373.610,116 492.855,941	1	373.611,059 492.849,233	6.774

**** Lungimile segmentelor sunt determinate în planul de proiecţie Stereo 70 şi sunt rotunjite la 1 milimetru.**

***** Distanţa dintre puncte este formată din segmente cumulate ce sunt mai mici decât valoarea 1 milimetru.**

**DATE DESPRE IMOBILUL NR. 6975**

Oficiul de Cadastru și Publicitate Imobiliară ALBA
Biroul de Cadastru și Publicitate Imobiliară Alba Iulia

A. Partea I. Descrierea imobilului

TEREN Extravilan

Adresa: Jud. Alba

Nr. Crt	Nr cadastral Nr. topografic	Suprafața* (mp)	Observații / Referințe
A1		500	Sector cadastral:68 Teren neimprejmuit;

B. Partea II. Proprietari și acte

Inscrieri privitoare la dreptul de proprietate și alte drepturi reale	Referințe
/	
Act Administrativ nr. 7002/915, din 29/06/1995 emis de CJPSDPAT ALBA;	
B1	A1
Intabulare, drept de PROPRIETATE, dobandit prin Reconstituire, cota actuala 1/1 1) FLESER MIRCEA	

C. Partea III. SARCINI .

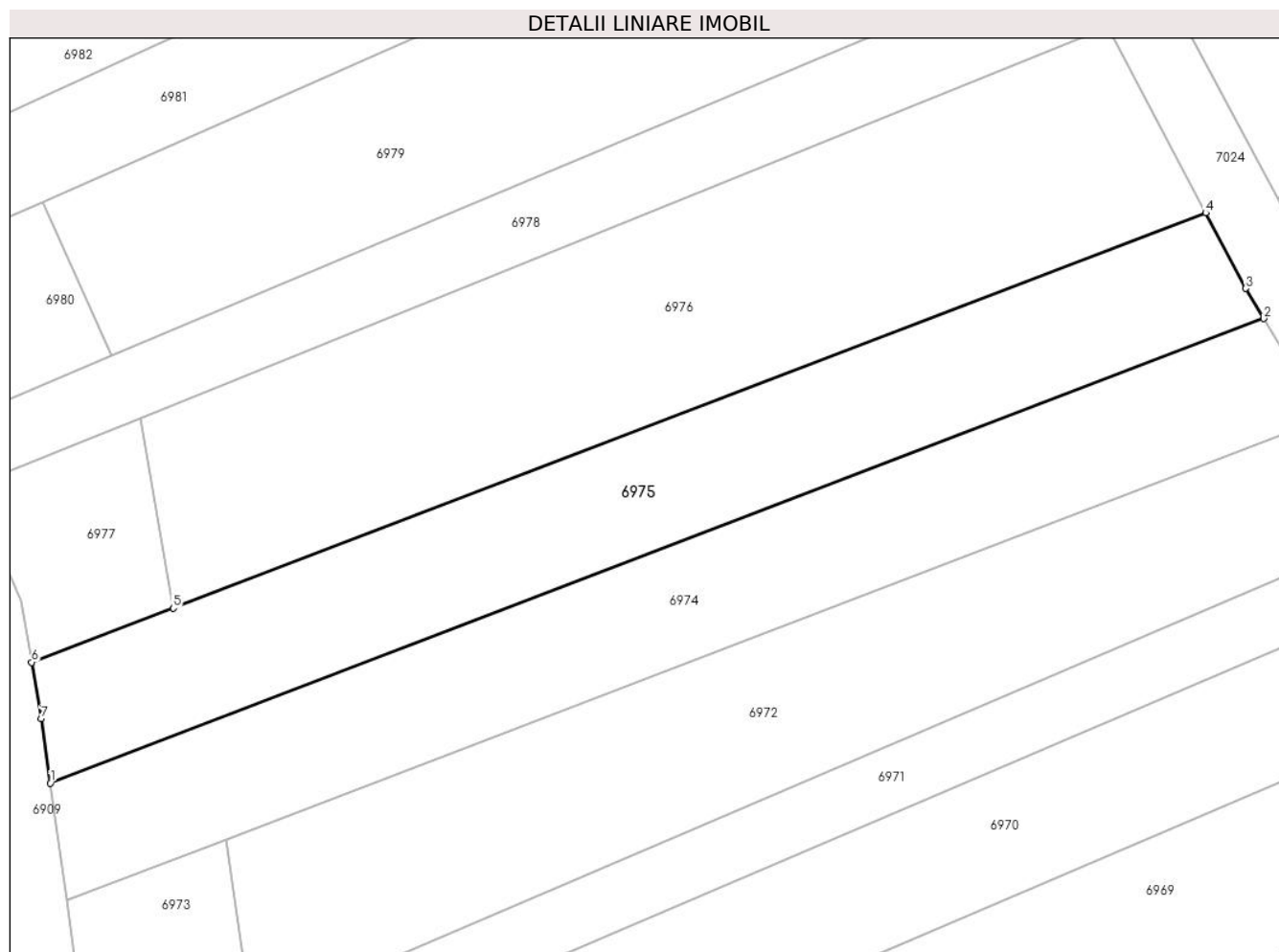
Inscrieri privind dezmembramintele dreptului de proprietate, drepturi reale de garanție și sarcini	Referințe
NU SUNT	

Anexa Nr. 1 La Partea I

Teren

Nr cadastral	Suprafața (mp)*	Observații / Referințe
	500	

* Suprafața este determinată în planul de proiecție Stereo 70.



Date referitoare la teren

Crt	Categorie folosință	Intravilan	Suprafața (mp)	Tarla	Parcelă	Nr. topo	Observații / Referințe
1	faneata	NU	500	-	1375/60	-	

Lungime Segmente

1) Valorile lungimilor segmentelor sunt obținute din proiecție în plan.

Punct început	X / Y	Punct sfârșit	X / Y	Lungime segment (** (m)
1	373.610,116 492.855,941	2	373.679,615 492.882,523	74.409
2	373.679,615 492.882,523	3	373.678,587 492.884,256	2.015
3	373.678,587 492.884,256	4	373.676,297 492.888,572	4.887
4	373.676,297 492.888,572	5	373.617,166 492.865,956	63.309
5	373.617,166 492.865,956	6	373.609,045 492.862,849	8.695

Punct început	X / Y	Punct sfârșit	X / Y	Lungime segment (** (m)
6	373.609,045 492.862,849	7	373.609,599 492.859,623	3.273
7	373.609,599 492.859,623	1	373.610,116 492.855,941	3.719

** Lungimile segmentelor sunt determinate în planul de proiecție Stereo 70 și sunt rotunjite la 1 milimetru.

*** Distanța dintre puncte este formată din segmente cumulate ce sunt mai mici decât valoarea 1 milimetru.

**DATE DESPRE IMOBILUL NR. 6976**

Oficiul de Cadastru și Publicitate Imobiliară ALBA
Biroul de Cadastru și Publicitate Imobiliară Alba Iulia

A. Partea I. Descrierea imobilului

TEREN Extravilan

Adresa: Jud. Alba

Nr. Crt	Nr cadastral Nr. topografic	Suprafața* (mp)	Observații / Referințe
A1		700	Sector cadastral:68 Teren neimprijmit;

B. Partea II. Proprietari și acte

Inscrieri privitoare la dreptul de proprietate și alte drepturi reale	Referințe
/	
Act Administrativ nr. 6432/740, din 11/04/1995 emis de CJPSDPAT ALBA;	
B1	A1
Intabulare, drept de PROPRIETATE, dobandit prin Reconstituire, cota actuala 1/1 1) BARBURĂ MARIA	

C. Partea III. SARCINI .

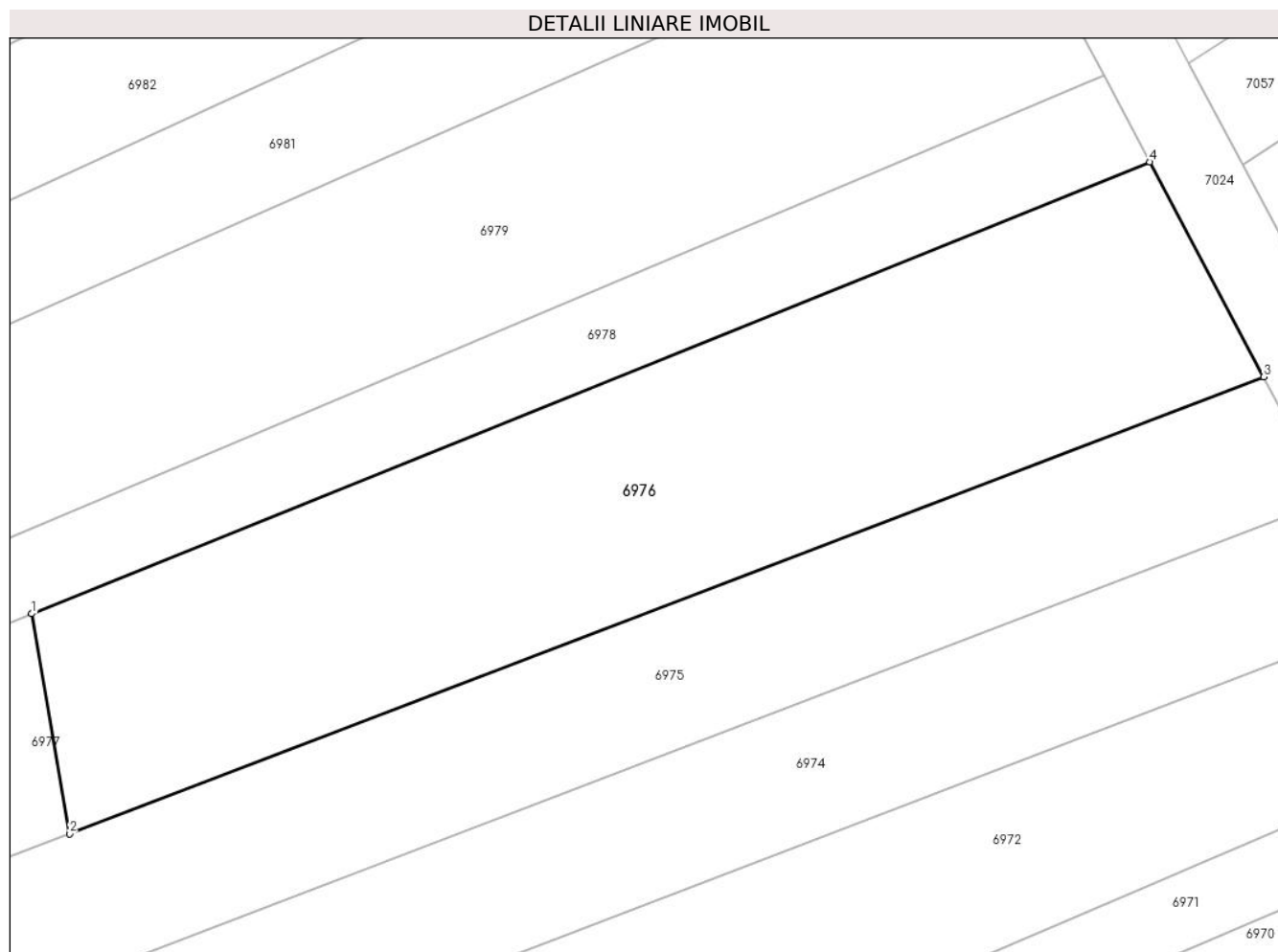
Inscrieri privind dezmembramintele dreptului de proprietate, drepturi reale de garanție și sarcini	Referințe
NU SUNT	

Anexa Nr. 1 La Partea I

Teren

Nr cadastral	Suprafața (mp)*	Observații / Referințe
	700	

* Suprafața este determinată în planul de proiecție Stereo 70.



Date referitoare la teren

Crt	Categorie folosință	Intra vilan	Suprafața (mp)	Tarla	Parcelă	Nr. topo	Observații / Referințe
1	vie	NU	700	-	1375/61	-	

Lungime Segmente

1) Valorile lungimilor segmentelor sunt obținute din proiecție în plan.

Punct început	X / Y	Punct sfârșit	X / Y	Lungime segment (** (m)
1	373.615,295 492.876,846	2	373.617,166 492.865,956	11.05
2	373.617,166 492.865,956	3	373.676,297 492.888,572	63.309
3	373.676,297 492.888,572	4	373.670,661 492.899,195	12.025
4	373.670,661 492.899,195	1	373.615,295 492.876,846	59.707

** Lungimile segmentelor sunt determinate în planul de proiecție Stereo 70 și sunt rotunjite la 1 milimetru.

***** Distanţa dintre puncte este formată din segmente cumulate ce sunt mai mici decât valoarea 1 milimetru.**

**DATE DESPRE IMOBILUL NR. 6977**

Oficiul de Cadastru și Publicitate Imobiliară ALBA
Biroul de Cadastru și Publicitate Imobiliară Alba Iulia

A. Partea I. Descrierea imobilului

TEREN Extravilan

Adresa: Jud. Alba

Nr. Crt	Nr cadastral Nr. topografic	Suprafața* (mp)	Observații / Referințe
A1		100	Sector cadastral:68 Teren neimprejmuit;

B. Partea II. Proprietari și acte

Inscrieri privitoare la dreptul de proprietate și alte drepturi reale	Referințe
/	
Act Administrativ nr. 6432/740, din 11/04/1995 emis de CJPSDPAT ALBA;	
B1	A1
Intabulare, drept de PROPRIETATE, dobandit prin Reconstituire, cota actuala 1/1 1) BARBURĂ MARIA	

C. Partea III. SARCINI .

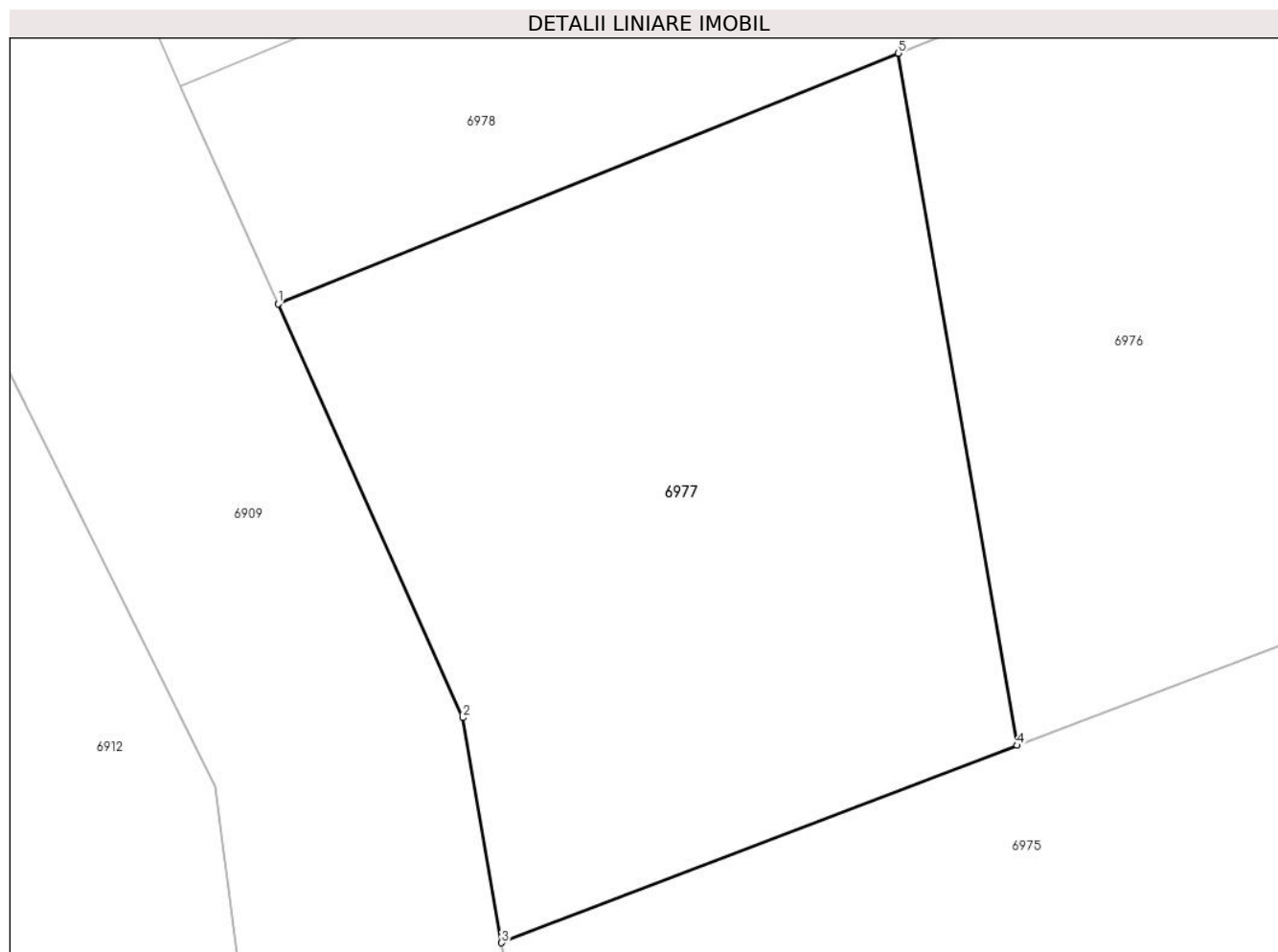
Inscrieri privind dezmembramintele dreptului de proprietate, drepturi reale de garanție și sarcini	Referințe
NU SUNT	

Anexa Nr. 1 La Partea I

Teren

Nr cadastral	Suprafața (mp)*	Observații / Referințe
	100	

* Suprafața este determinată în planul de proiecție Stereo 70.



Date referitoare la teren

Crt	Categorie folosință	Intravilan	Suprafața (mp)	Tarla	Parcelă	Nr. topo	Observații / Referințe
1	faneata	NU	100	-	1375/62	-	

Lungime Segmente

1) Valorile lungimilor segmentelor sunt obținute din proiecție în plan.

Punct început	X / Y	Punct sfârșit	X / Y	Lungime segment (** (m)
1	373.605,525 492.872,902	2	373.608,436 492.866,393	7.131
2	373.608,436 492.866,393	3	373.609,045 492.862,849	3.595
3	373.609,045 492.862,849	4	373.617,166 492.865,956	8.695
4	373.617,166 492.865,956	5	373.615,295 492.876,846	11.05
5	373.615,295 492.876,846	1	373.605,525 492.872,902	10.536

**** Lungimile segmentelor sunt determinate în planul de proiecţie Stereo 70 şi sunt rotunjite la 1 milimetru.**

***** Distanţa dintre puncte este formată din segmente cumulate ce sunt mai mici decât valoarea 1 milimetru.**

**DATE DESPRE IMOBILUL NR. 6978**

Oficiul de Cadastru și Publicitate Imobiliară ALBA
Biroul de Cadastru și Publicitate Imobiliară Alba Iulia

A. Partea I. Descrierea imobilului

TEREN Extravilan

Adresa: Jud. Alba

Nr. Crt	Nr cadastral Nr. topografic	Suprafața* (mp)	Observații / Referințe
A1		300	Sector cadastral:68 Teren neimprejmuit;

B. Partea II. Proprietari și acte

Inscrieri privitoare la dreptul de proprietate și alte drepturi reale		Referințe
/		
Act Administrativ nr. 6432/710, din 10/04/1995 emis de CJPSDPAT ALBA;		
B1	Intabulare, drept de PROPRIETATE, dobandit prin Reconstituire, cota actuala 1/1 1) FLEȘERIU I IOAN 2) FLEȘERIU I VIOREL	A1

C. Partea III. SARCINI .

Inscrieri privind dezmembramintele dreptului de proprietate, drepturi reale de garanție și sarcini	Referințe
NU SUNT	

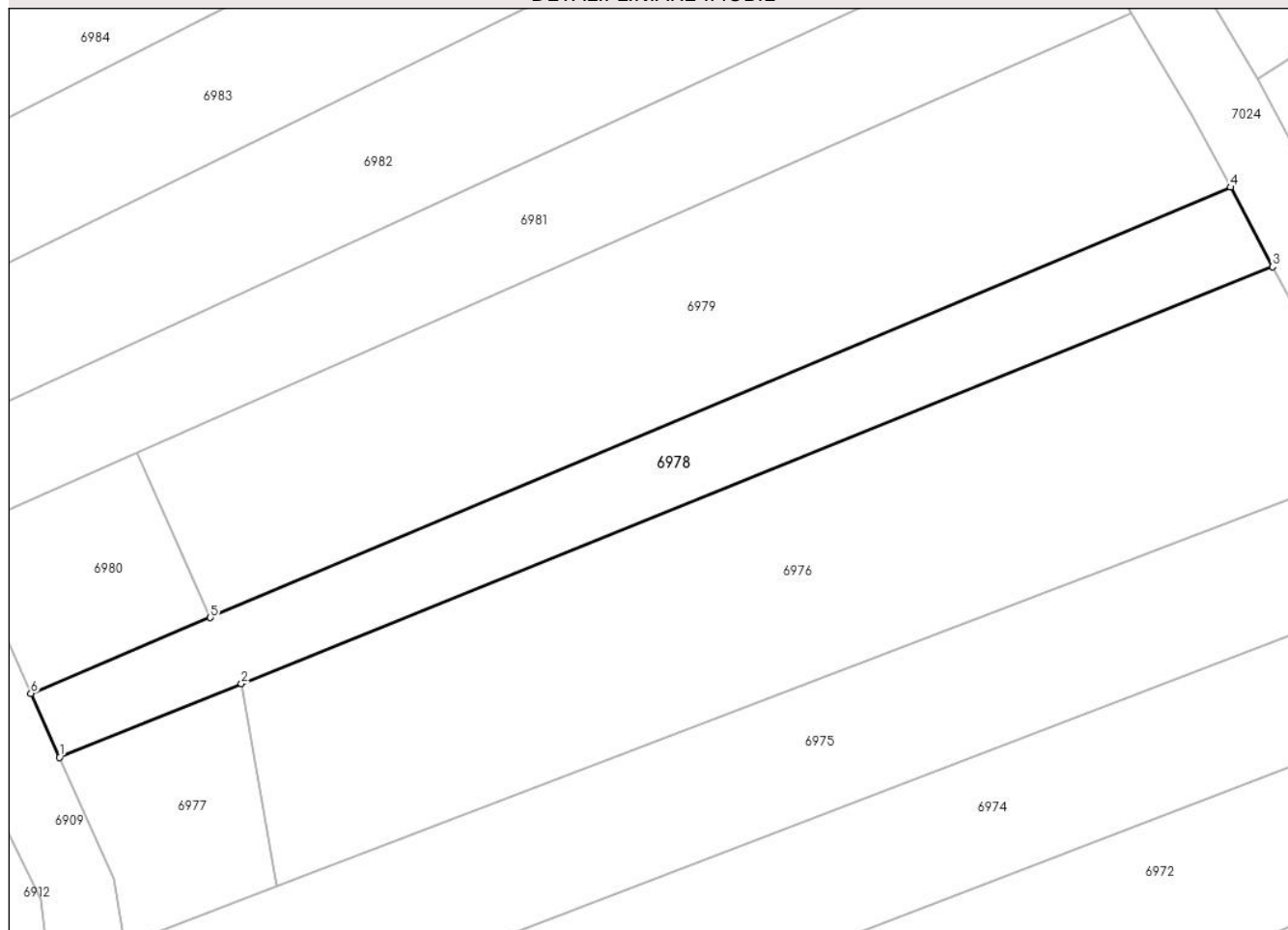
Anexa Nr. 1 La Partea I

Teren

Nr cadastral	Suprafața (mp)*	Observații / Referințe
	300	

* Suprafața este determinată în planul de proiecție Stereo 70.

DETALII LINIARE IMOBIL



Date referitoare la teren

Crt	Categorie folosință	Intravilan	Suprafața (mp)	Tarla	Parcelă	Nr. topo	Observații / Referințe
1	vie	NU	300	-	1375/64	-	

Lungime Segmente

1) Valorile lungimilor segmentelor sunt obținute din proiecție în plan.

Punct început	X / Y	Punct sfârșit	X / Y	Lungime segment (** (m)
1	373.605,525 492.872,902	2	373.615,295 492.876,846	10.536
2	373.615,295 492.876,846	3	373.670,661 492.899,195	59.707
3	373.670,661 492.899,195	4	373.668,396 492.903,464	4.833
4	373.668,396 492.903,464	5	373.613,631 492.880,388	59.428
5	373.613,631 492.880,388	6	373.603,993 492.876,327	10.459

Punct început	X / Y	Punct sfârșit	X / Y	Lungime segment (** (m)
6	373.603,993 492.876,327	1	373.605,525 492.872,902	3.752

** Lungimile segmentelor sunt determinate în planul de proiecție Stereo 70 și sunt rotunjite la 1 milimetru.

*** Distanța dintre puncte este formată din segmente cumulate ce sunt mai mici decât valoarea 1 milimetru.

**DATE DESPRE IMOBILUL NR. 6979**

Oficiul de Cadastru și Publicitate Imobiliară ALBA
Biroul de Cadastru și Publicitate Imobiliară Alba Iulia

A. Partea I. Descrierea imobilului

TEREN Extravilan

Adresa: Jud. Alba

Nr. Crt	Nr cadastral Nr. topografic	Suprafața* (mp)	Observații / Referințe
A1		600	Sector cadastral:68 Teren neimprijmit;

B. Partea II. Proprietari și acte

Inscrieri privitoare la dreptul de proprietate și alte drepturi reale	Referințe
/	
Act Administrativ nr. 5252/650, din 14/03/1995 emis de CJPSDPAT ALBA;	
B1	A1
Intabulare, drept de PROPRIETATE, dobandit prin Reconstituire, cota actuala 1/1 1) BONȚA N AUREL	

C. Partea III. SARCINI .

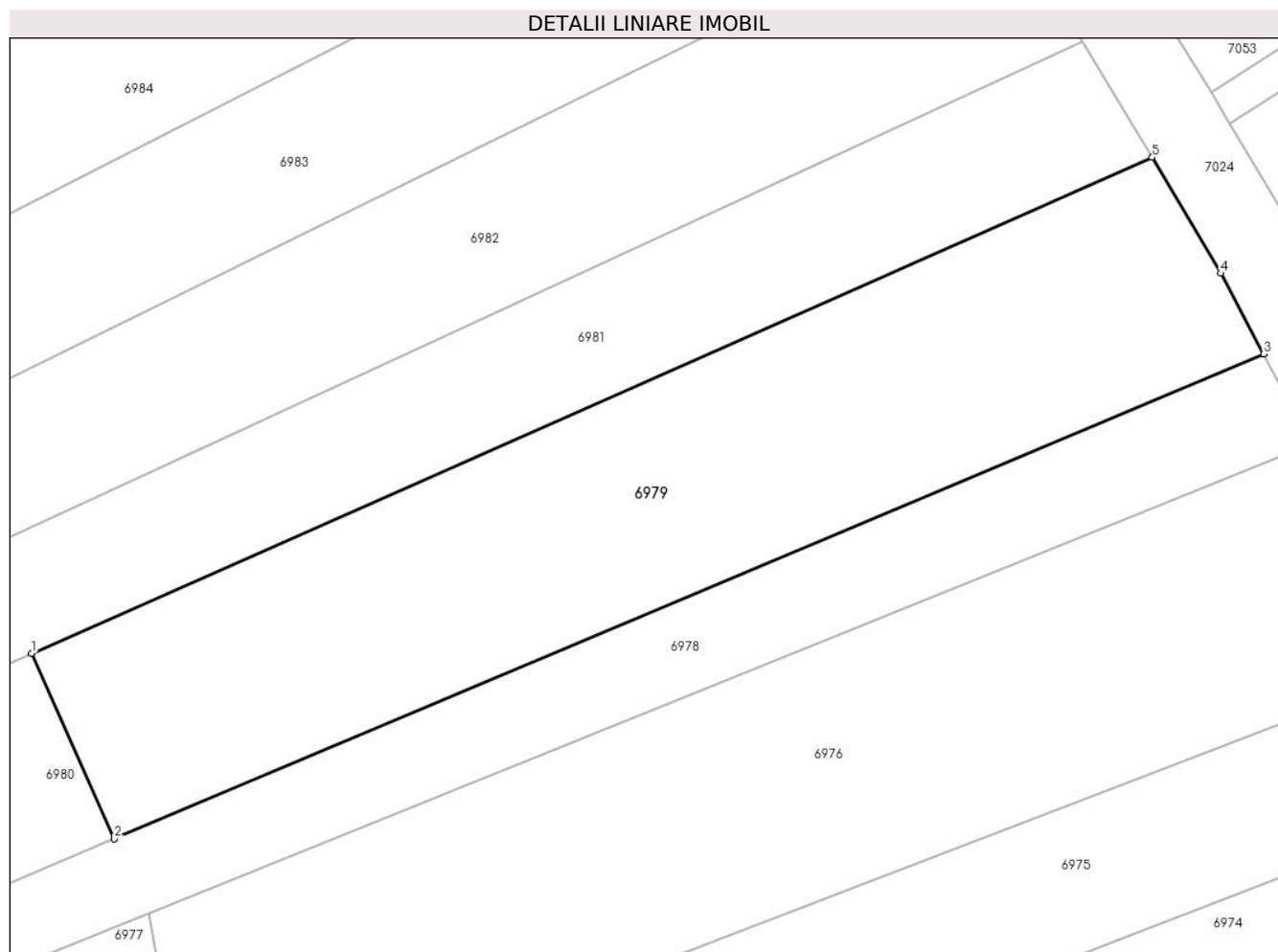
Inscrieri privind dezmembramintele dreptului de proprietate, drepturi reale de garanție și sarcini	Referințe
NU SUNT	

Anexa Nr. 1 La Partea I

Teren

Nr cadastral	Suprafața (mp)*	Observații / Referințe
	600	

* Suprafața este determinată în planul de proiecție Stereo 70.



Date referitoare la teren

Crt	Categorie folosință	Intra vilan	Suprafața (mp)	Tarla	Parcelă	Nr. topo	Observații / Referințe
1	vie	NU	600	-	1375/66	-	

Lungime Segmente

1) Valorile lungimilor segmentelor sunt obținute din proiecție în plan.

Punct început	X / Y	Punct sfârșit	X / Y	Lungime segment (** (m)
1	373.609,69 492.889,203	2	373.613,631 492.880,388	9.656
2	373.613,631 492.880,388	3	373.668,396 492.903,464	59.428
3	373.668,396 492.903,464	4	373.666,358 492.907,306	4.349
4	373.666,358 492.907,306	5	373.663,087 492.912,821	6.412
5	373.663,087 492.912,821	1	373.609,69 492.889,203	58.388

**** Lungimile segmentelor sunt determinate în planul de proiecţie Stereo 70 şi sunt rotunjite la 1 milimetru.**

***** Distanţa dintre puncte este formată din segmente cumulate ce sunt mai mici decât valoarea 1 milimetru.**

**DATE DESPRE IMOBILUL NR. 6980**

Oficiul de Cadastru și Publicitate Imobiliară ALBA
Biroul de Cadastru și Publicitate Imobiliară Alba Iulia

A. Partea I. Descrierea imobilului

TEREN Extravilan

Adresa: Jud. Alba

Nr. Crt	Nr cadastral Nr. topografic	Suprafața* (mp)	Observații / Referințe
A1		100	Sector cadastral:68 Teren neimprejmuit;

B. Partea II. Proprietari și acte

Inscrieri privitoare la dreptul de proprietate și alte drepturi reale	Referințe
/	
Act Administrativ nr. 5252/650, din 14/03/1995 emis de CJPSDPAT ALBA;	
B1	A1
Intabulare, drept de PROPRIETATE, dobandit prin Reconstituire, cota actuala 1/1 1) BONȚA N AUREL	

C. Partea III. SARCINI .

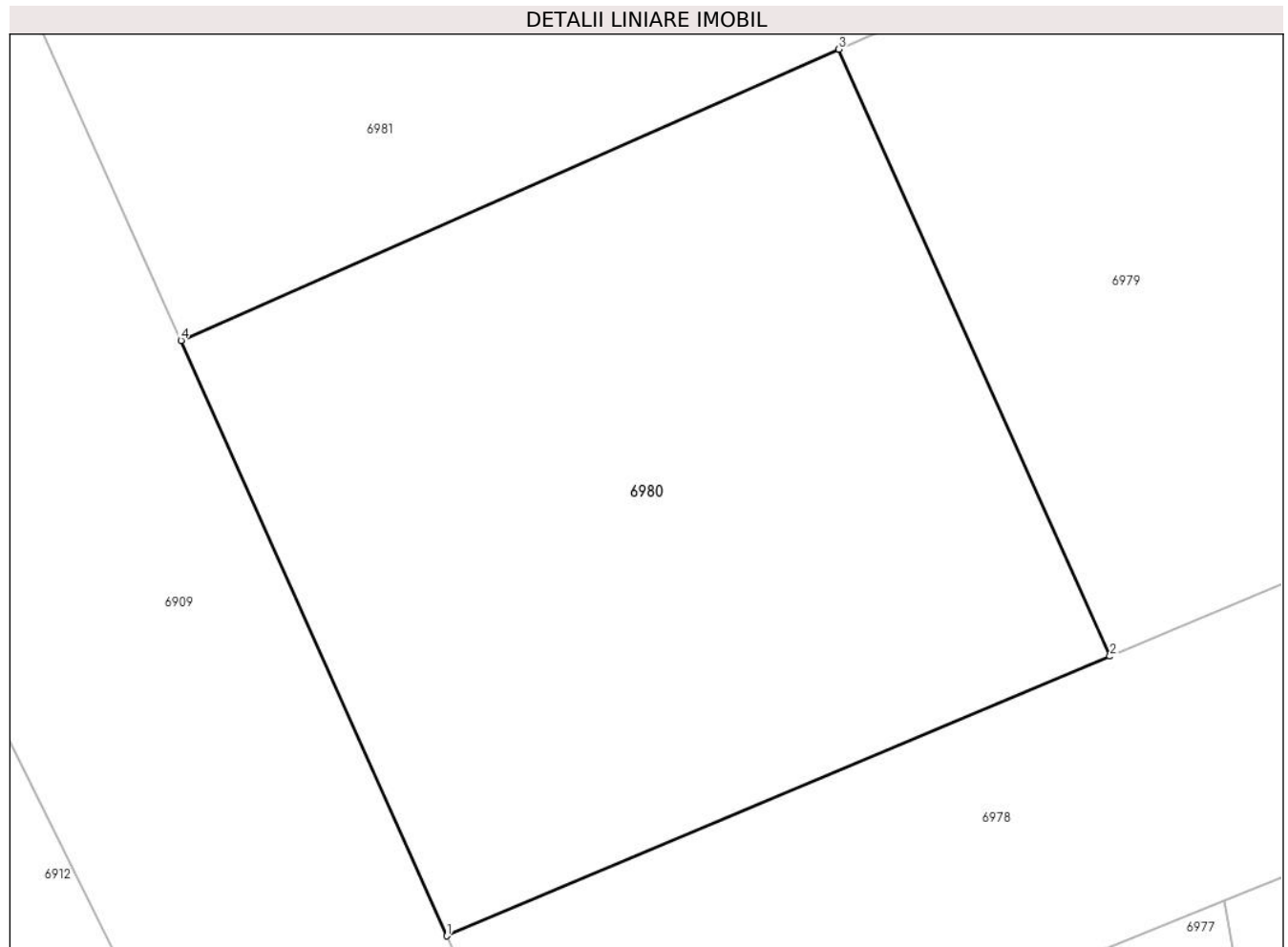
Inscrieri privind dezmembramintele dreptului de proprietate, drepturi reale de garanție și sarcini	Referințe
NU SUNT	

Anexa Nr. 1 La Partea I

Teren

Nr cadastral	Suprafața (mp)*	Observații / Referințe
	100	

* Suprafața este determinată în planul de proiecție Stereo 70.



Date referitoare la teren

Crt	Categorie folosință	Intra vilan	Suprafața (mp)	Tarla	Parcelă	Nr. topo	Observații / Referințe
1	faneata	NU	100	-	1375/65	-	

Lungime Segmente

1) Valorile lungimilor segmentelor sunt obținute din proiecție în plan.

Punct început	X / Y	Punct sfârșit	X / Y	Lungime segment (** (m)
1	373.603,993 492.876,327	2	373.613,631 492.880,388	10.459
2	373.613,631 492.880,388	3	373.609,69 492.889,203	9.656
3	373.609,69 492.889,203	4	373.600,127 492.884,973	10.456
4	373.600,127 492.884,973	1	373.603,993 492.876,327	9.471

** Lungimile segmentelor sunt determinate în planul de proiecție Stereo 70 și sunt rotunjite la 1 milimetru.

***** Distanţa dintre puncte este formată din segmente cumulate ce sunt mai mici decât valoarea 1 milimetru.**

**DATE DESPRE IMOBILUL NR. 6981**

Oficiul de Cadastru și Publicitate Imobiliară ALBA
Biroul de Cadastru și Publicitate Imobiliară Alba Iulia

A. Partea I. Descrierea imobilului

TEREN Extravilan

Adresa: Jud. Alba

Nr. Crt	Nr cadastral Nr. topografic	Suprafața* (mp)	Observații / Referințe
A1		400	Sector cadastral:68 Teren neimpregmuit;

B. Partea II. Proprietari și acte

Inscrieri privitoare la dreptul de proprietate și alte drepturi reale		Referințe
/		
Act Administrativ nr. 5252/666, din 28/03/1995 emis de CJPSDPAT ALBA;		
B1	Intabulare, drept de PROPRIETATE, dobandit prin Reconstituire, cota actuala 1/1 1) PIȘCHINȚAN VICTORIA 2) PISCHINTAN AVRAM 3) PISCHINTAN IOAN 4) BORZA ELISABETA 5) SINCUI MIHAELA 6) DITĂ PARASCHIVA 7) POPETE ELENA	A1

C. Partea III. SARCINI .

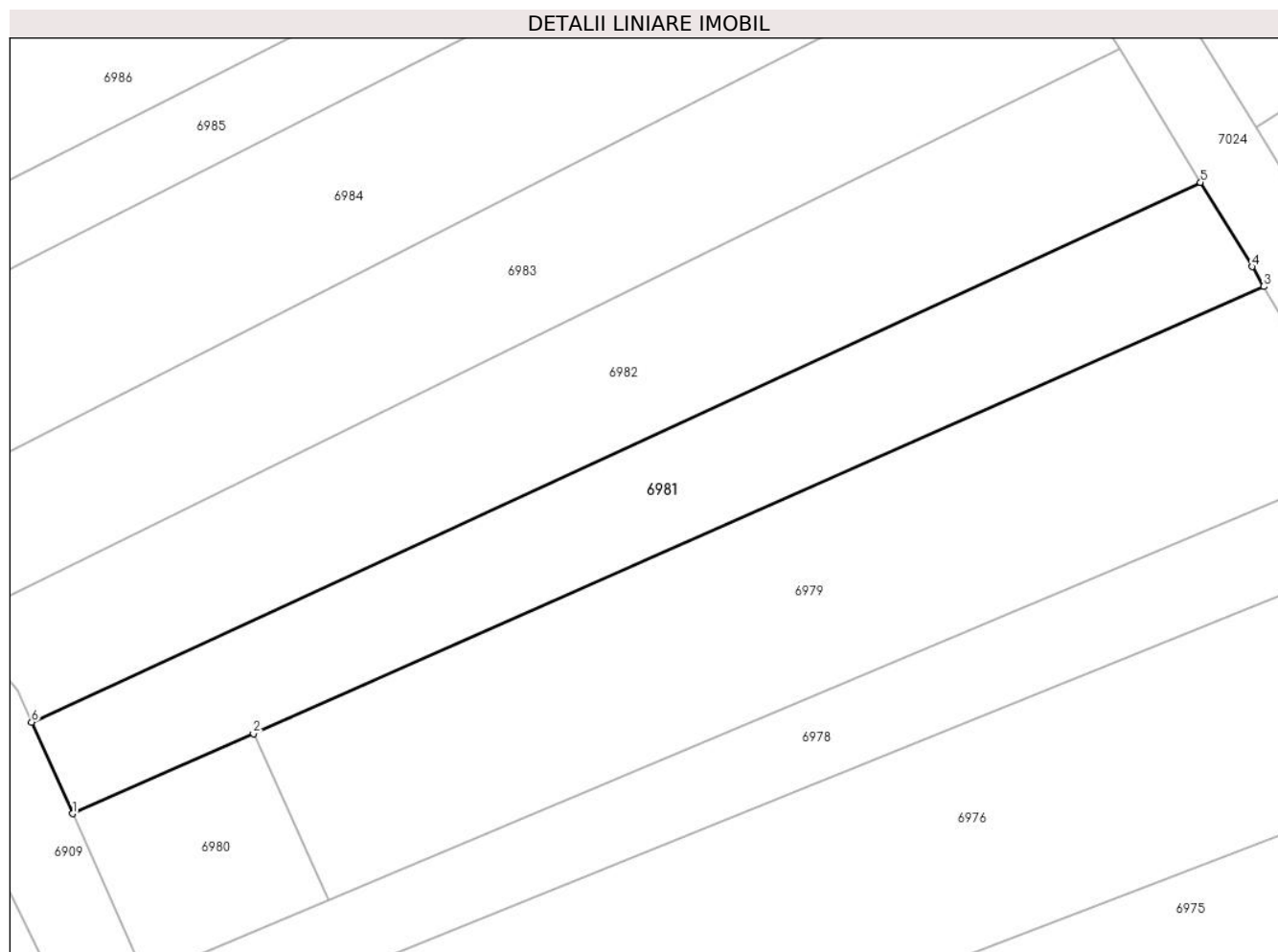
Inscrieri privind dezmembramintele dreptului de proprietate, drepturi reale de garanție și sarcini	Referințe
NU SUNT	

Anexa Nr. 1 La Partea I

Teren

Nr cadastral	Suprafața (mp)*	Observații / Referințe
	400	

* Suprafața este determinată în planul de proiecție Stereo 70.



Date referitoare la teren

Crt	Categorie folosință	Intra vilan	Suprafața (mp)	Tarla	Parcelă	Nr. topo	Observații / Referințe
1	faneata	NU	400	-	1375/67	-	

Lungime Segmente

1) Valorile lungimilor segmentelor sunt obținute din proiecție în plan.

Punct început	X / Y	Punct sfârșit	X / Y	Lungime segment (** (m)
1	373.600,127 492.884,973	2	373.609,69 492.889,203	10.456
2	373.609,69 492.889,203	3	373.663,087 492.912,821	58.388
3	373.663,087 492.912,821	4	373.662,468 492.913,866	1.215
4	373.662,468 492.913,866	5	373.659,751 492.918,322	5.219
5	373.659,751 492.918,322	6	373.597,964 492.889,81	68.049

Punct început	X / Y	Punct sfârșit	X / Y	Lungime segment (** (m)
6	373.597,964 492.889,81	1	373.600,127 492.884,973	5.298

** Lungimile segmentelor sunt determinate în planul de proiecție Stereo 70 și sunt rotunjite la 1 milimetru.

*** Distanța dintre puncte este formată din segmente cumulate ce sunt mai mici decât valoarea 1 milimetru.

**DATE DESPRE IMOBILUL NR. 6982**

Oficiul de Cadastru și Publicitate Imobiliară ALBA
Biroul de Cadastru și Publicitate Imobiliară Alba Iulia

A. Partea I. Descrierea imobilului

TEREN Extravilan

Adresa: Jud. Alba

Nr. Crt	Nr cadastral Nr. topografic	Suprafața* (mp)	Observații / Referințe
A1		500	Sector cadastral:68 Teren neimprejmuit;

B. Partea II. Proprietari și acte

Inscrieri privitoare la dreptul de proprietate și alte drepturi reale	Referințe
/	
Act Administrativ nr. 5231/581, din 30/01/1995 emis de CJPSDPAT ALBA;	
B1	A1
Intabulare, drept de PROPRIETATE, dobandit prin Reconstituire, cota actuala 1/1 1) FLESERIU A ADAM	

C. Partea III. SARCINI .

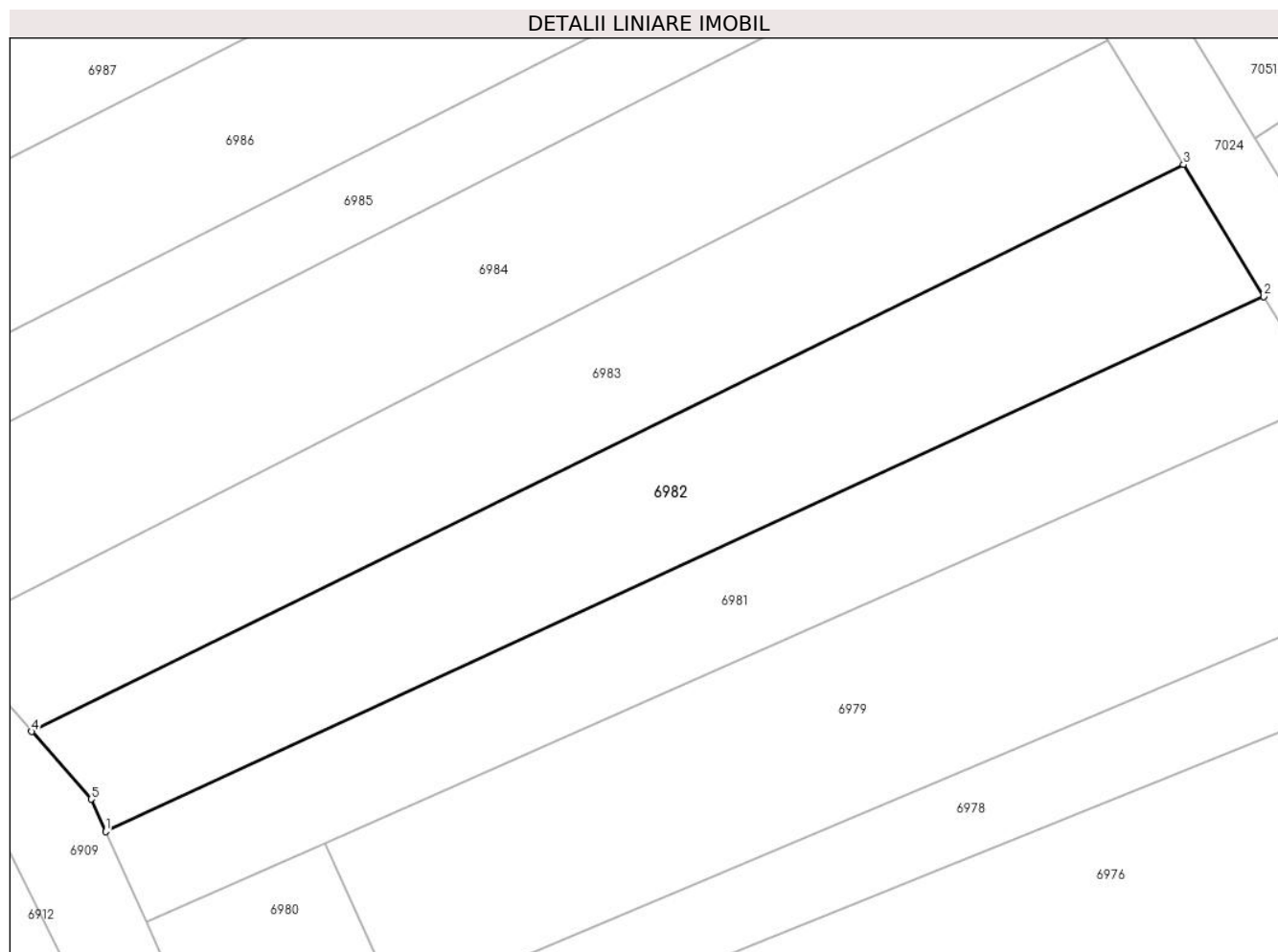
Inscrieri privind dezmembramintele dreptului de proprietate, drepturi reale de garanție și sarcini	Referințe
NU SUNT	

Anexa Nr. 1 La Partea I

Teren

Nr cadastral	Suprafața (mp)*	Observații / Referințe
	500	

* Suprafața este determinată în planul de proiecție Stereo 70.



Date referitoare la teren

Crt	Categorie folosință	Intra vilan	Suprafața (mp)	Tarla	Parcelă	Nr. topo	Observații / Referințe
1	faneata	NU	500	-	1375/68	-	

Lungime Segmente

1) Valorile lungimilor segmentelor sunt obținute din proiecție în plan.

Punct început	X / Y	Punct sfârșit	X / Y	Lungime segment (** (m)
1	373.597,964 492.889,81	2	373.659,751 492.918,322	68.049
2	373.659,751 492.918,322	3	373.655,465 492.925,352	8.233
3	373.655,465 492.925,352	4	373.594,019 492.895,132	68.476
4	373.594,019 492.895,132	5	373.597,196 492.891,527	4.805
5	373.597,196 492.891,527	1	373.597,964 492.889,81	1.881

**** Lungimile segmentelor sunt determinate în planul de proiecţie Stereo 70 şi sunt rotunjite la 1 milimetru.**

***** Distanţa dintre puncte este formată din segmente cumulate ce sunt mai mici decât valoarea 1 milimetru.**

**DATE DESPRE IMOBILUL NR. 6983**

Oficiul de Cadastru și Publicitate Imobiliară ALBA
Biroul de Cadastru și Publicitate Imobiliară Alba Iulia

A. Partea I. Descrierea imobilului

TEREN Extravilan

Adresa: Jud. Alba

Nr. Crt	Nr cadastral Nr. topografic	Suprafața* (mp)	Observații / Referințe
A1		500	Sector cadastral:68 Teren neimprejmuit;

B. Partea II. Proprietari și acte

Inscrieri privitoare la dreptul de proprietate și alte drepturi reale	Referințe
/	
Act Administrativ nr. 6448/867, din 06/06/1995 emis de CJPSDPAT ALBA;	
B1	A1
Intabulare, drept de PROPRIETATE, dobandit prin Reconstituire, cota actuala 1/1 1) BONȚA A IOAN	

C. Partea III. SARCINI .

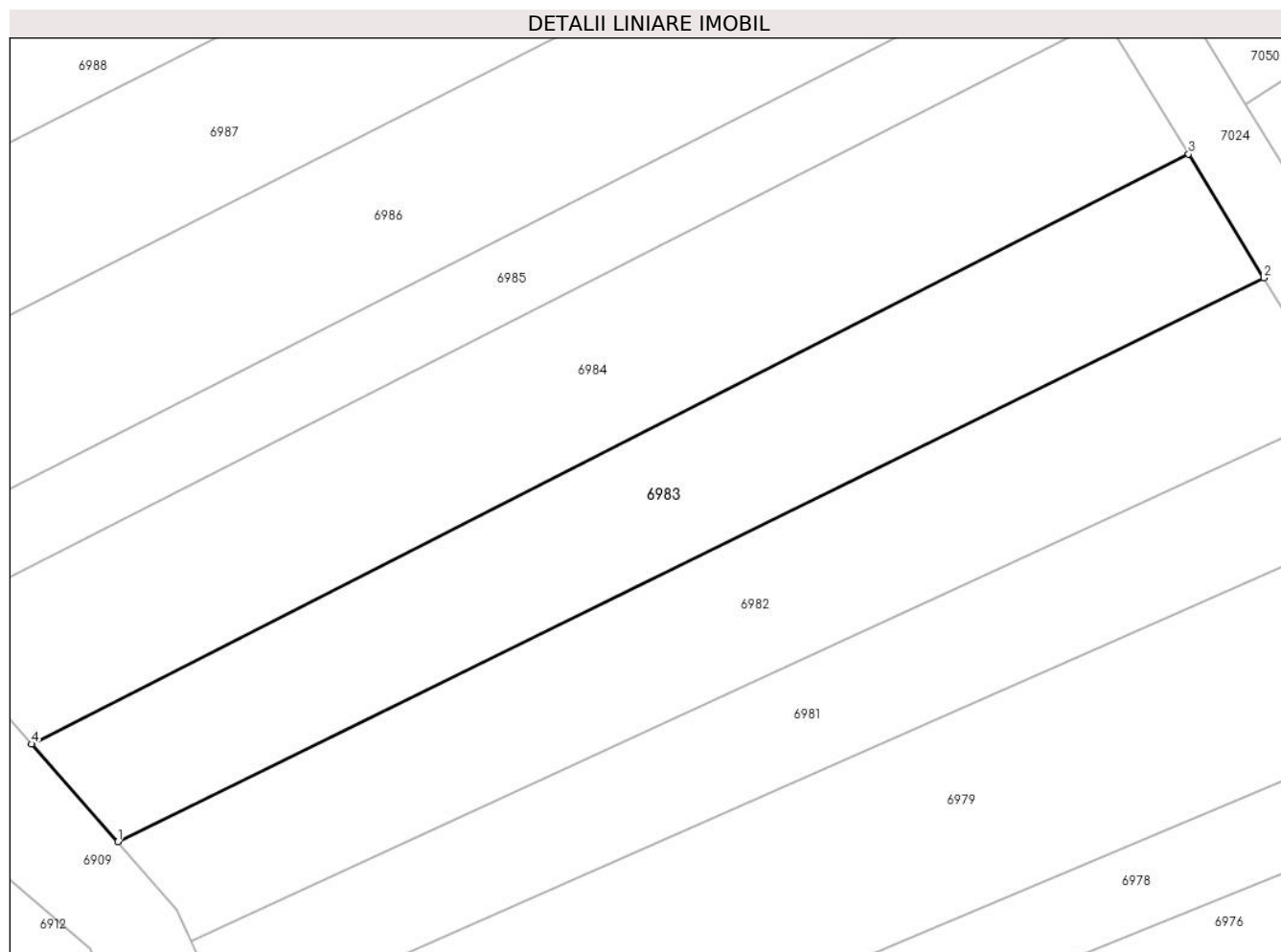
Inscrieri privind dezmembramintele dreptului de proprietate, drepturi reale de garanție și sarcini	Referințe
NU SUNT	

Anexa Nr. 1 La Partea I

Teren

Nr cadastral	Suprafața (mp)*	Observații / Referințe
	500	

* Suprafața este determinată în planul de proiecție Stereo 70.



Date referitoare la teren

Crt	Categorie folosință	Intra vilan	Suprafața (mp)	Tarla	Parcelă	Nr. topo	Observații / Referințe
1	faneata	NU	500	-	1375/69	-	

Lungime Segmente

1) Valorile lungimilor segmentelor sunt obținute din proiecție în plan.

Punct început	X / Y	Punct sfârșit	X / Y	Lungime segment (** (m)
1	373.594,019 492.895,132	2	373.655,465 492.925,352	68.476
2	373.655,465 492.925,352	3	373.651,423 492.931,981	7.764
3	373.651,423 492.931,981	4	373.589,401 492.900,372	69.613
4	373.589,401 492.900,372	1	373.594,019 492.895,132	6.984

** Lungimile segmentelor sunt determinate în planul de proiecție Stereo 70 și sunt rotunjite la 1 milimetru.

***** Distanţa dintre puncte este formată din segmente cumulate ce sunt mai mici decât valoarea 1 milimetru.**

**DATE DESPRE IMOBILUL NR. 6984**

Oficiul de Cadastru și Publicitate Imobiliară ALBA
Biroul de Cadastru și Publicitate Imobiliară Alba Iulia

A. Partea I. Descrierea imobilului

TEREN Extravilan

Adresa: Jud. Alba

Nr. Crt	Nr cadastral Nr. topografic	Suprafața* (mp)	Observații / Referințe
A1		600	Sector cadastral:68 Teren neimprejmuit;

B. Partea II. Proprietari și acte

Inscrieri privitoare la dreptul de proprietate și alte drepturi reale	Referințe
/	
Act Administrativ nr. 6448/805, din 25/04/1995 emis de CJPSDPAT ALBA;	
B1	A1
Intabulare, drept de PROPRIETATE, dobandit prin Reconstituire, cota actuala 1/1 1) SIMION T MARIA	

C. Partea III. SARCINI .

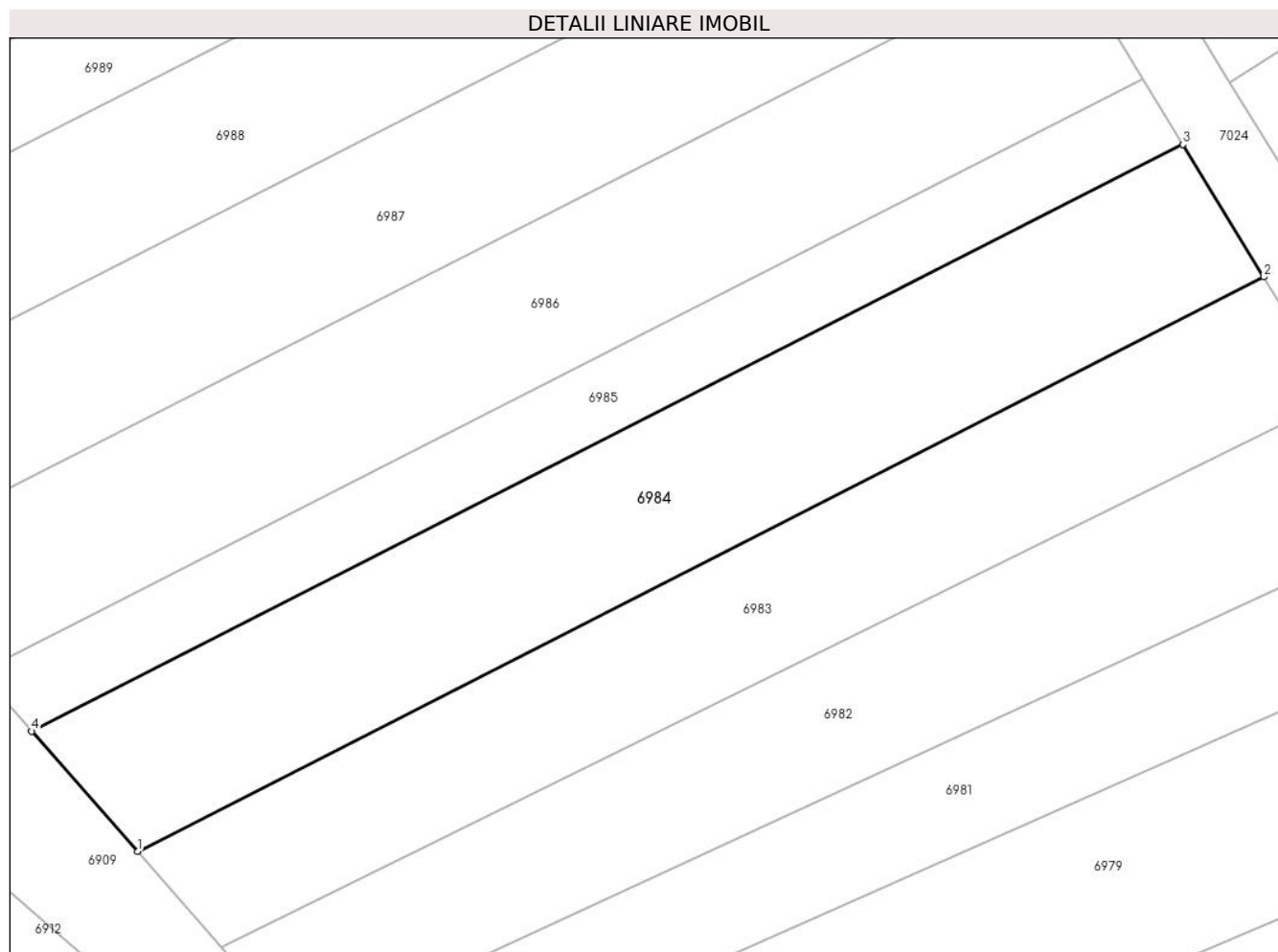
Inscrieri privind dezmembramintele dreptului de proprietate, drepturi reale de garanție și sarcini	Referințe
NU SUNT	

Anexa Nr. 1 La Partea I

Teren

Nr cadastral	Suprafața (mp)*	Observații / Referințe
	600	

* Suprafața este determinată în planul de proiecție Stereo 70.



Date referitoare la teren

Crt	Categorie folosință	Intra vilan	Suprafața (mp)	Tarla	Parcelă	Nr. topo	Observații / Referințe
1	faneata	NU	600	-	1375/70	-	

Lungime Segmente

1) Valorile lungimilor segmentelor sunt obținute din proiecție în plan.

Punct început	X / Y	Punct sfârșit	X / Y	Lungime segment (** (m)
1	373.589,401 492.900,372	2	373.651,423 492.931,981	69.613
2	373.651,423 492.931,981	3	373.646,981 492.939,267	8.534
3	373.646,981 492.939,267	4	373.583,571 492.906,988	71.154
4	373.583,571 492.906,988	1	373.589,401 492.900,372	8.818

** Lungimile segmentelor sunt determinate în planul de proiecție Stereo 70 și sunt rotunjite la 1 milimetru.

***** Distanţa dintre puncte este formată din segmente cumulate ce sunt mai mici decât valoarea 1 milimetru.**

**DATE DESPRE IMOBILUL NR. 6985**

Oficiul de Cadastru și Publicitate Imobiliară ALBA
Biroul de Cadastru și Publicitate Imobiliară Alba Iulia

A. Partea I. Descrierea imobilului

TEREN Extravilan

Adresa: Jud. Alba

Nr. Crt	Nr cadastral Nr. topografic	Suprafața* (mp)	Observații / Referințe
A1		300	Sector cadastral:68 Teren neimprijmit;

B. Partea II. Proprietari și acte

Inscrieri privitoare la dreptul de proprietate și alte drepturi reale		Referințe
/		
Act Administrativ nr. 7034/1025, din 20/09/1995 emis de CJSPDPAT ALBA;		
B1	Intabulare, drept de PROPRIETATE, dobandit prin Reconstituire, cota actuala 1/1 1) BONȚA LIVIA 2) BONȚA I EMANOIL 3) BADIU I OLIVIA 4) MITEA I AURELIA	A1

C. Partea III. SARCINI .

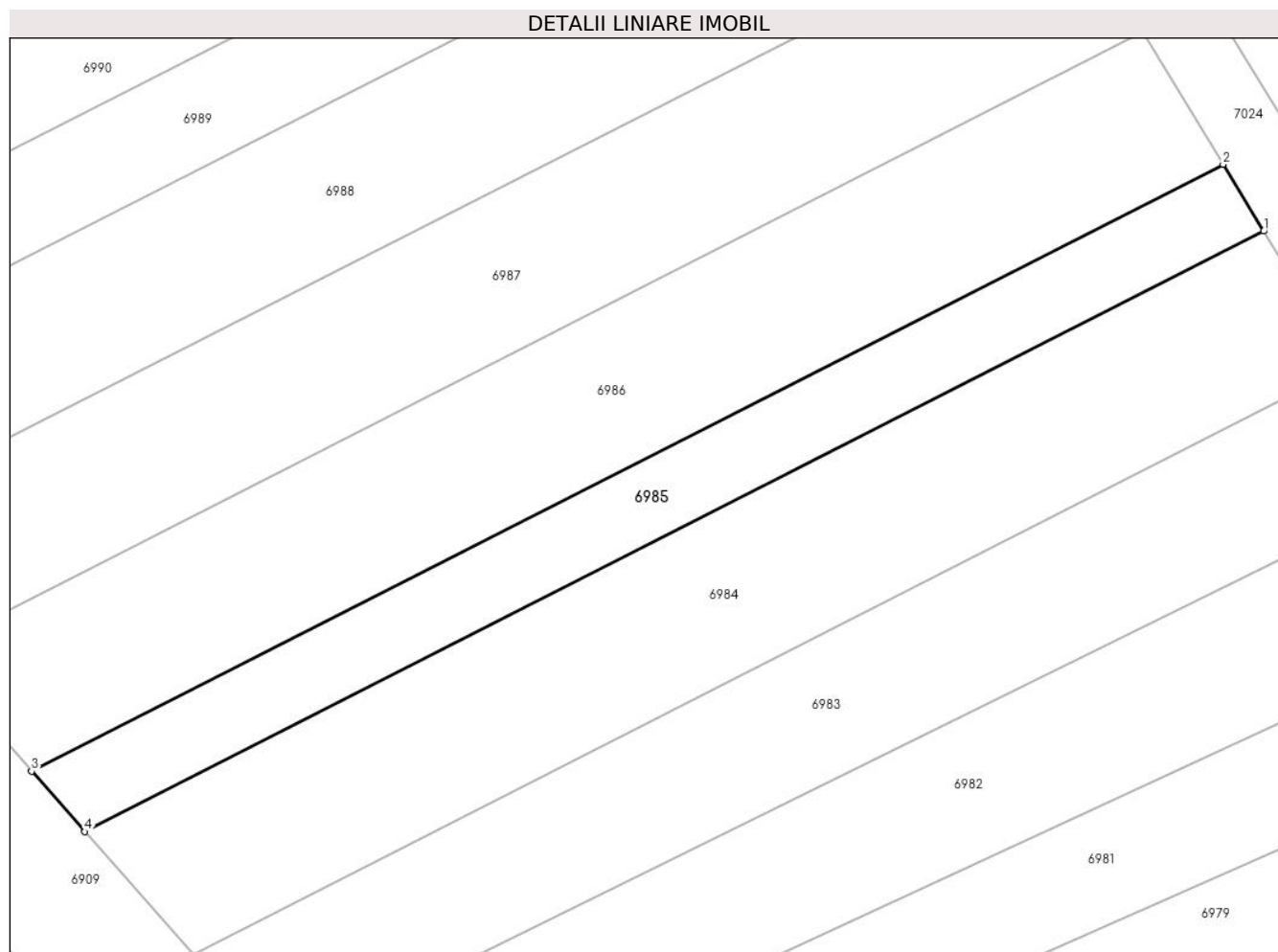
Inscrieri privind dezmembramintele dreptului de proprietate, drepturi reale de garanție și sarcini	Referințe
NU SUNT	

Anexa Nr. 1 La Partea I

Teren

Nr cadastral	Suprafața (mp)*	Observații / Referințe
	300	

* Suprafața este determinată în planul de proiecție Stereo 70.



Date referitoare la teren

Crt	Categorie folosință	Intra vilan	Suprafața (mp)	Tarla	Parcelă	Nr. topo	Observații / Referințe
1	vie	NU	300	-	1375/71	-	

Lungime Segmente

1) Valorile lungimilor segmentelor sunt obținute din proiecție în plan.

Punct început	X / Y	Punct sfârșit	X / Y	Lungime segment (** (m)
1	373.646,981 492.939,267	2	373.644,793 492.942,856	4.203
2	373.644,793 492.942,856	3	373.580,705 492.910,24	71.91
3	373.580,705 492.910,24	4	373.583,571 492.906,988	4.335
4	373.583,571 492.906,988	1	373.646,981 492.939,267	71.154

** Lungimile segmentelor sunt determinate în planul de proiecție Stereo 70 și sunt rotunjite la 1 milimetru.

***** Distanţa dintre puncte este formată din segmente cumulate ce sunt mai mici decât valoarea 1 milimetru.**

**DATE DESPRE IMOBILUL NR. 6986**

Oficiul de Cadastru și Publicitate Imobiliară ALBA
Biroul de Cadastru și Publicitate Imobiliară Alba Iulia

A. Partea I. Descrierea imobilului

TEREN Extravilan

Adresa: Jud. Alba

Nr. Crt	Nr cadastral Nr. topografic	Suprafața* (mp)	Observații / Referințe
A1		600	Sector cadastral:68 Teren neimprejmuit;

B. Partea II. Proprietari și acte

Inscrieri privitoare la dreptul de proprietate și alte drepturi reale	Referințe
/	
Act Administrativ nr. 6448/891, din 07/06/1995 emis de CJPSDPAT ALBA;	
B1	A1
Intabulare, drept de PROPRIETATE, dobandit prin Reconstituire, cota actuala 1/1 1) FLESER R AURICA	

C. Partea III. SARCINI .

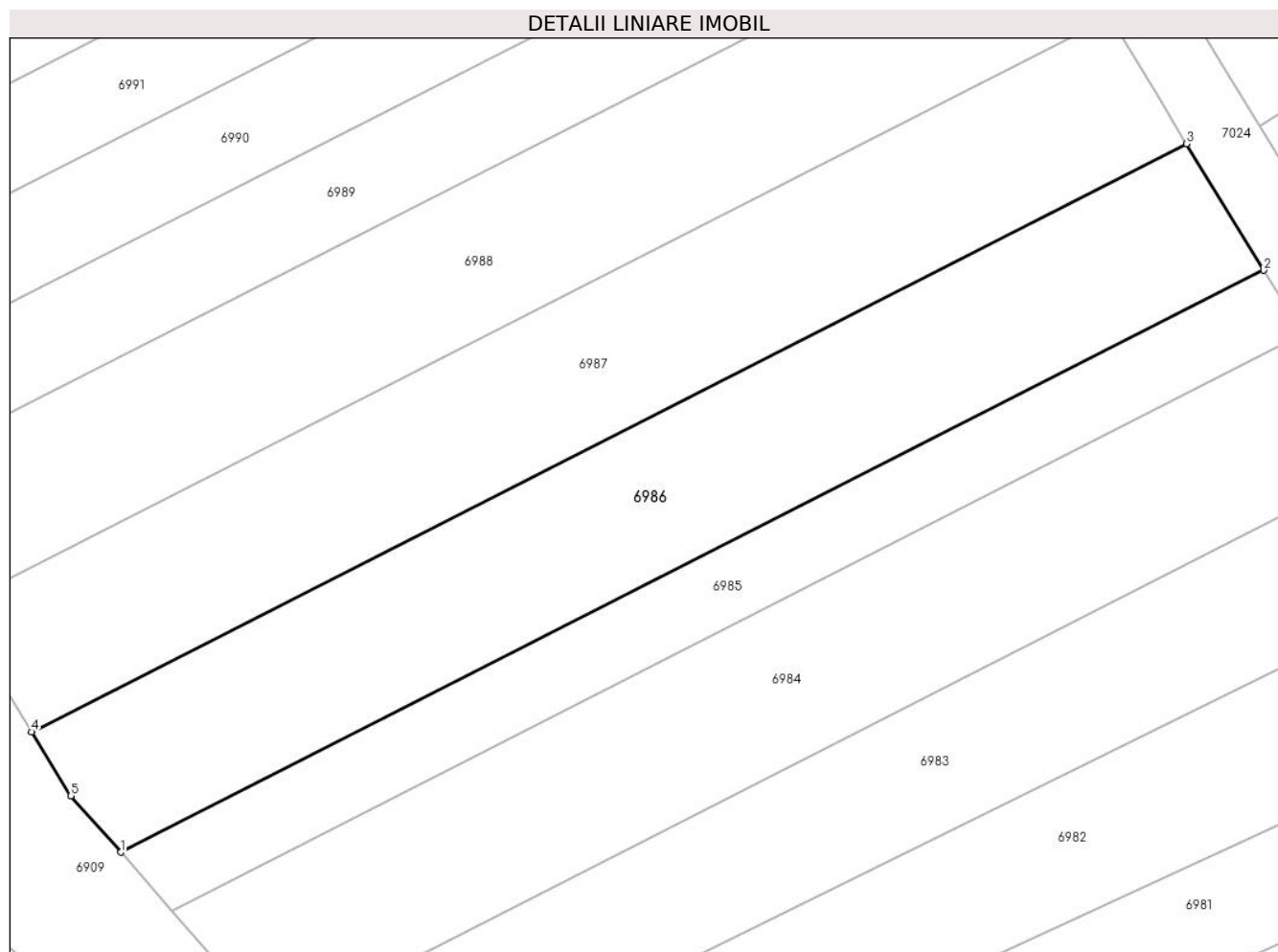
Inscrieri privind dezmembramintele dreptului de proprietate, drepturi reale de garanție și sarcini	Referințe
NU SUNT	

Anexa Nr. 1 La Partea I

Teren

Nr cadastral	Suprafața (mp)*	Observații / Referințe
	600	

* Suprafața este determinată în planul de proiecție Stereo 70.



Date referitoare la teren

Crt	Categorie folosință	Intra vilan	Suprafața (mp)	Tarla	Parcelă	Nr. topo	Observații / Referințe
1	vie	NU	600	-	1375/72	-	

Lungime Segmente

1) Valorile lungimilor segmentelor sunt obținute din proiecție în plan.

Punct început	X / Y	Punct sfârșit	X / Y	Lungime segment (** (m)
1	373.580,705 492.910,24	2	373.644,793 492.942,856	71.91
2	373.644,793 492.942,856	3	373.640,471 492.949,946	8.304
3	373.640,471 492.949,946	4	373.575,709 492.916,987	72.666
4	373.575,709 492.916,987	5	373.577,913 492.913,408	4.203
5	373.577,913 492.913,408	1	373.580,705 492.910,24	4.223

**** Lungimile segmentelor sunt determinate în planul de proiecţie Stereo 70 şi sunt rotunjite la 1 milimetru.**

***** Distanţa dintre puncte este formată din segmente cumulate ce sunt mai mici decât valoarea 1 milimetru.**

**DATE DESPRE IMOBILUL NR. 6987**

Oficiul de Cadastru și Publicitate Imobiliară ALBA
Biroul de Cadastru și Publicitate Imobiliară Alba Iulia

A. Partea I. Descrierea imobilului

TEREN Extravilan

Adresa: Jud. Alba

Nr. Crt	Nr cadastral Nr. topografic	Suprafața* (mp)	Observații / Referințe
A1		600	Sector cadastral:68 Teren neimpregmuit;

B. Partea II. Proprietari și acte

Inscrieri privitoare la dreptul de proprietate și alte drepturi reale	Referințe
/	
Act Administrativ nr. 5189/386, din 27/09/1994 emis de CJPSDPAT ALBA;	
B1	A1
Intabulare, drept de PROPRIETATE, dobandit prin Reconstituire, cota actuala 1/1 1) MIHĂILĂ T SAFTA	

C. Partea III. SARCINI .

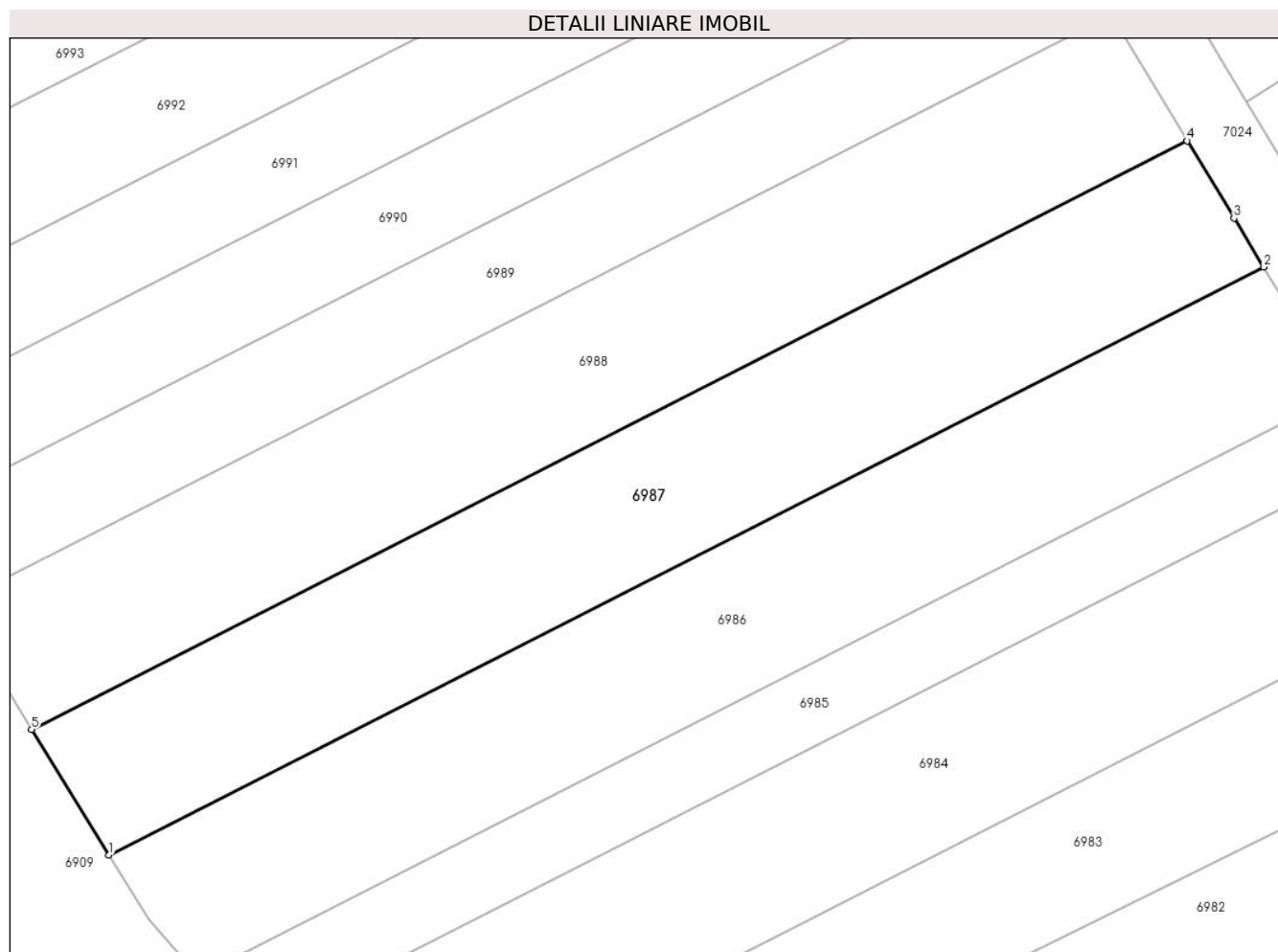
Inscrieri privind dezmembramintele dreptului de proprietate, drepturi reale de garanție și sarcini	Referințe
NU SUNT	

Anexa Nr. 1 La Partea I

Teren

Nr cadastral	Suprafața (mp)*	Observații / Referințe
	600	

* Suprafața este determinată în planul de proiecție Stereo 70.



Date referitoare la teren

Crt	Categorie folosință	Intravilan	Suprafața (mp)	Tarla	Parcelă	Nr. topo	Observații / Referințe
1	vie	NU	600	-	1375/73	-	

Lungime Segmente

1) Valorile lungimilor segmentelor sunt obținute din proiecție în plan.

Punct început	X / Y	Punct sfârșit	X / Y	Lungime segment (** (m)
1	373.575,709 492.916,987	2	373.640,471 492.949,946	72.666
2	373.640,471 492.949,946	3	373.638,801 492.952,684	3.207
3	373.638,801 492.952,684	4	373.636,184 492.957,026	5.07
4	373.636,184 492.957,026	5	373.571,366 492.924,038	72.73
5	373.571,366 492.924,038	1	373.575,709 492.916,987	8.281

**** Lungimile segmentelor sunt determinate în planul de proiecție Stereo 70 și sunt rotunjite la 1 milimetru.**

***** Distanța dintre puncte este formată din segmente cumulate ce sunt mai mici decât valoarea 1 milimetru.**

**DATE DESPRE IMOBILUL NR. 6988**

Oficiul de Cadastru și Publicitate Imobiliară ALBA
Biroul de Cadastru și Publicitate Imobiliară Alba Iulia

A. Partea I. Descrierea imobilului

TEREN Extravilan

Adresa: Jud. Alba

Nr. Crt	Nr cadastral Nr. topografic	Suprafața* (mp)	Observații / Referințe
A1		600	Sector cadastral:68 Teren neimprejmuit;

B. Partea II. Proprietari și acte

Inscrieri privitoare la dreptul de proprietate și alte drepturi reale	Referințe
/	
Act Administrativ nr. 7058/1179, din 13/12/1995 emis de CJPSDPAT ALBA;	
B1	A1
Intabulare, drept de PROPRIETATE, dobandit prin Reconstituire, cota actuala 1/1 1) MOLDOVAN VICTORIA	

C. Partea III. SARCINI .

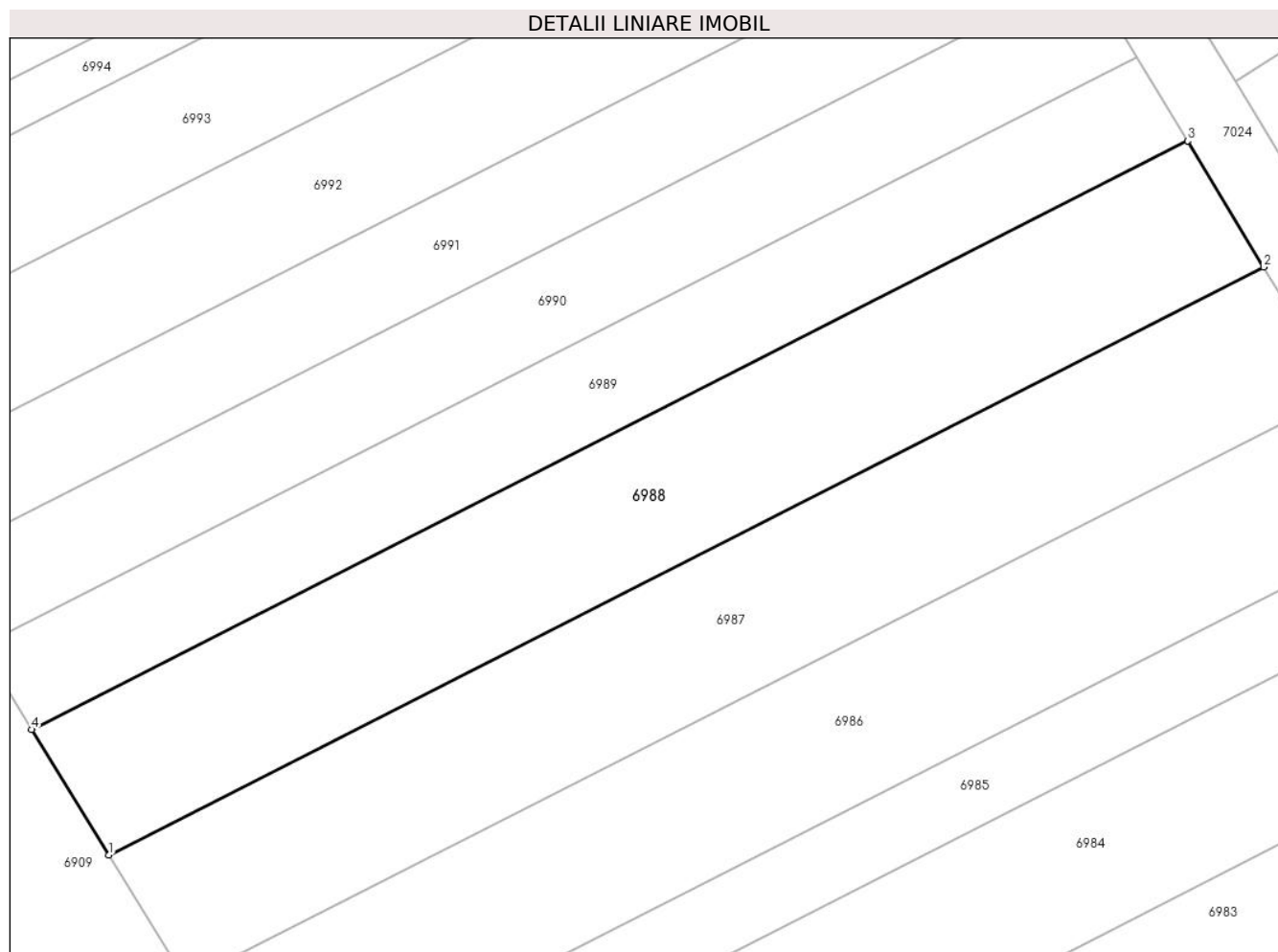
Inscrieri privind dezmembramintele dreptului de proprietate, drepturi reale de garanție și sarcini	Referințe
NU SUNT	

Anexa Nr. 1 La Partea I

Teren

Nr cadastral	Suprafața (mp)*	Observații / Referințe
	600	

* Suprafața este determinată în planul de proiecție Stereo 70.



Date referitoare la teren

Crt	Categorie folosință	Intra vilan	Suprafața (mp)	Tarla	Parcelă	Nr. topo	Observații / Referințe
1	vie	NU	600	-	1375/74	-	

Lungime Segmente

1) Valorile lungimilor segmentelor sunt obținute din proiecție în plan.

Punct început	X / Y	Punct sfârșit	X / Y	Lungime segment (** (m)
1	373.571,366 492.924,038	2	373.636,184 492.957,026	72.73
2	373.636,184 492.957,026	3	373.631,917 492.964,106	8.266
3	373.631,917 492.964,106	4	373.567,027 492.931,082	72.81
4	373.567,027 492.931,082	1	373.571,366 492.924,038	8.272

** Lungimile segmentelor sunt determinate în planul de proiecție Stereo 70 și sunt rotunjite la 1 milimetru.

***** Distanţa dintre puncte este formată din segmente cumulate ce sunt mai mici decât valoarea 1 milimetru.**

**DATE DESPRE IMOBILUL NR. 6989**

Oficiul de Cadastru și Publicitate Imobiliară ALBA
Biroul de Cadastru și Publicitate Imobiliară Alba Iulia

A. Partea I. Descrierea imobilului

TEREN Extravilan

Adresa: Jud. Alba

Nr. Crt	Nr cadastral Nr. topografic	Suprafața* (mp)	Observații / Referințe
A1		400	Sector cadastral:68 Teren neimprejmuit;

B. Partea II. Proprietari și acte

Inscrieri privitoare la dreptul de proprietate și alte drepturi reale	Referințe
/	
Act Administrativ nr. 6432/714, din 10/04/1995 emis de CJPSDPAT ALBA;	
B1	A1
Intabulare, drept de PROPRIETATE, dobandit prin Reconstituire, cota actuala 1/1 1) SUCIU I ILIE	

C. Partea III. SARCINI .

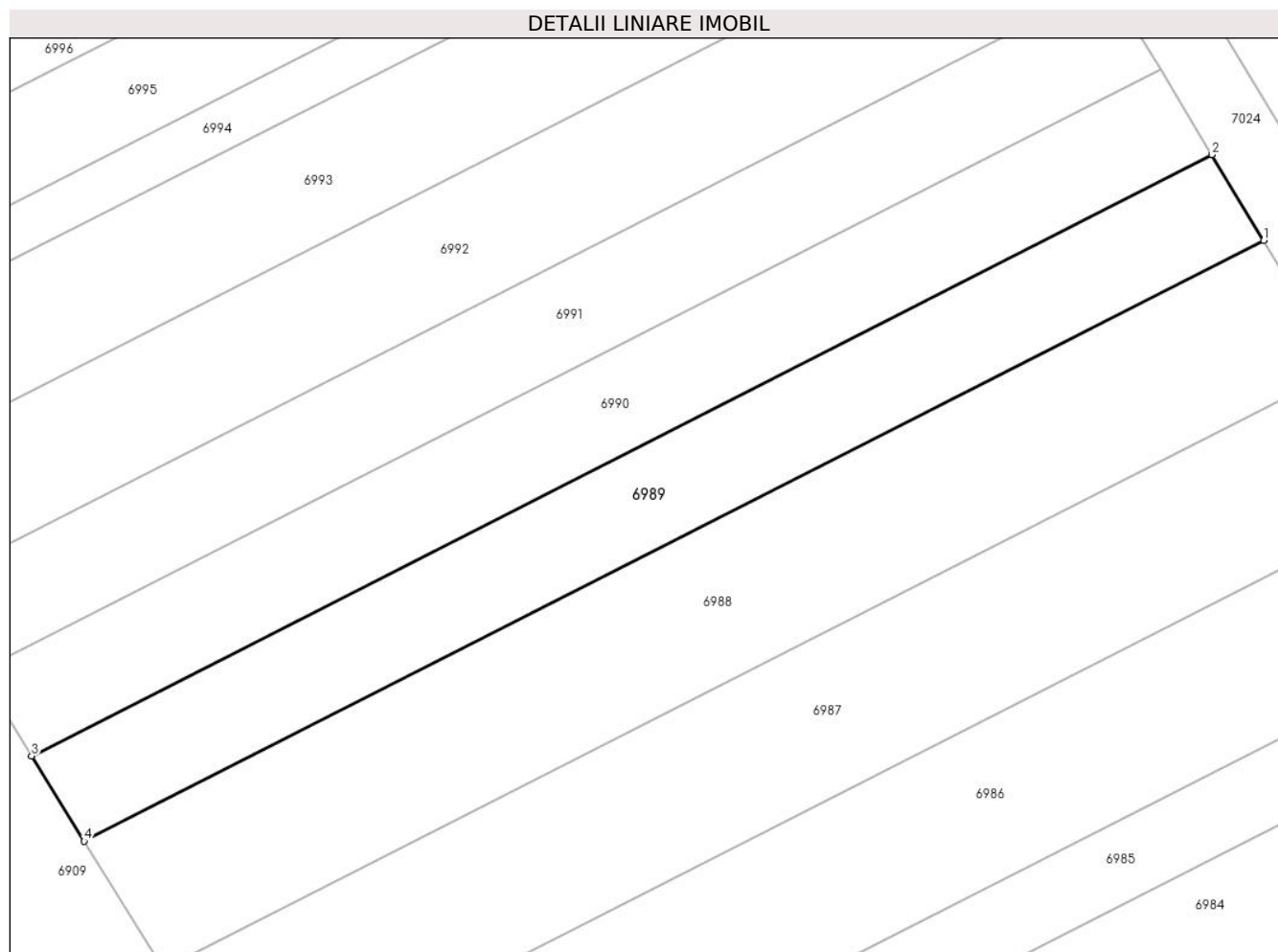
Inscrieri privind dezmembramintele dreptului de proprietate, drepturi reale de garanție și sarcini	Referințe
NU SUNT	

Anexa Nr. 1 La Partea I

Teren

Nr cadastral	Suprafața (mp)*	Observații / Referințe
	400	

* Suprafața este determinată în planul de proiecție Stereo 70.



Date referitoare la teren

Crt	Categorie folosință	Intra vilan	Suprafața (mp)	Tarla	Parcelă	Nr. topo	Observații / Referințe
1	faneata	NU	400	-	1375/75	-	

Lungime Segmente

1) Valorile lungimilor segmentelor sunt obținute din proiecție în plan.

Punct început	X / Y	Punct sfârșit	X / Y	Lungime segment (** (m)
1	373.631,917 492.964,106	2	373.629,075 492.968,821	5.506
2	373.629,075 492.968,821	3	373.564,138 492.935,773	72.863
3	373.564,138 492.935,773	4	373.567,027 492.931,082	5.51
4	373.567,027 492.931,082	1	373.631,917 492.964,106	72.81

** Lungimile segmentelor sunt determinate în planul de proiecție Stereo 70 și sunt rotunjite la 1 milimetru.

***** Distanţa dintre puncte este formată din segmente cumulate ce sunt mai mici decât valoarea 1 milimetru.**

**DATE DESPRE IMOBILUL NR. 6990**

Oficiul de Cadastru și Publicitate Imobiliară ALBA
Biroul de Cadastru și Publicitate Imobiliară Alba Iulia

A. Partea I. Descrierea imobilului

TEREN Extravilan

Adresa: Jud. Alba

Nr. Crt	Nr cadastral Nr. topografic	Suprafața* (mp)	Observații / Referințe
A1		400	Sector cadastral:68 Teren neimprijmit;

B. Partea II. Proprietari și acte

Inscrieri privitoare la dreptul de proprietate și alte drepturi reale	Referințe
/	
Act Administrativ nr. 6448/804, din 25/04/1995 emis de CJPSDPAT ALBA;	
B1	A1
Intabulare, drept de PROPRIETATE, dobandit prin Reconstituire, cota actuala 1/1 1) BADIU G TEOFIL	

C. Partea III. SARCINI .

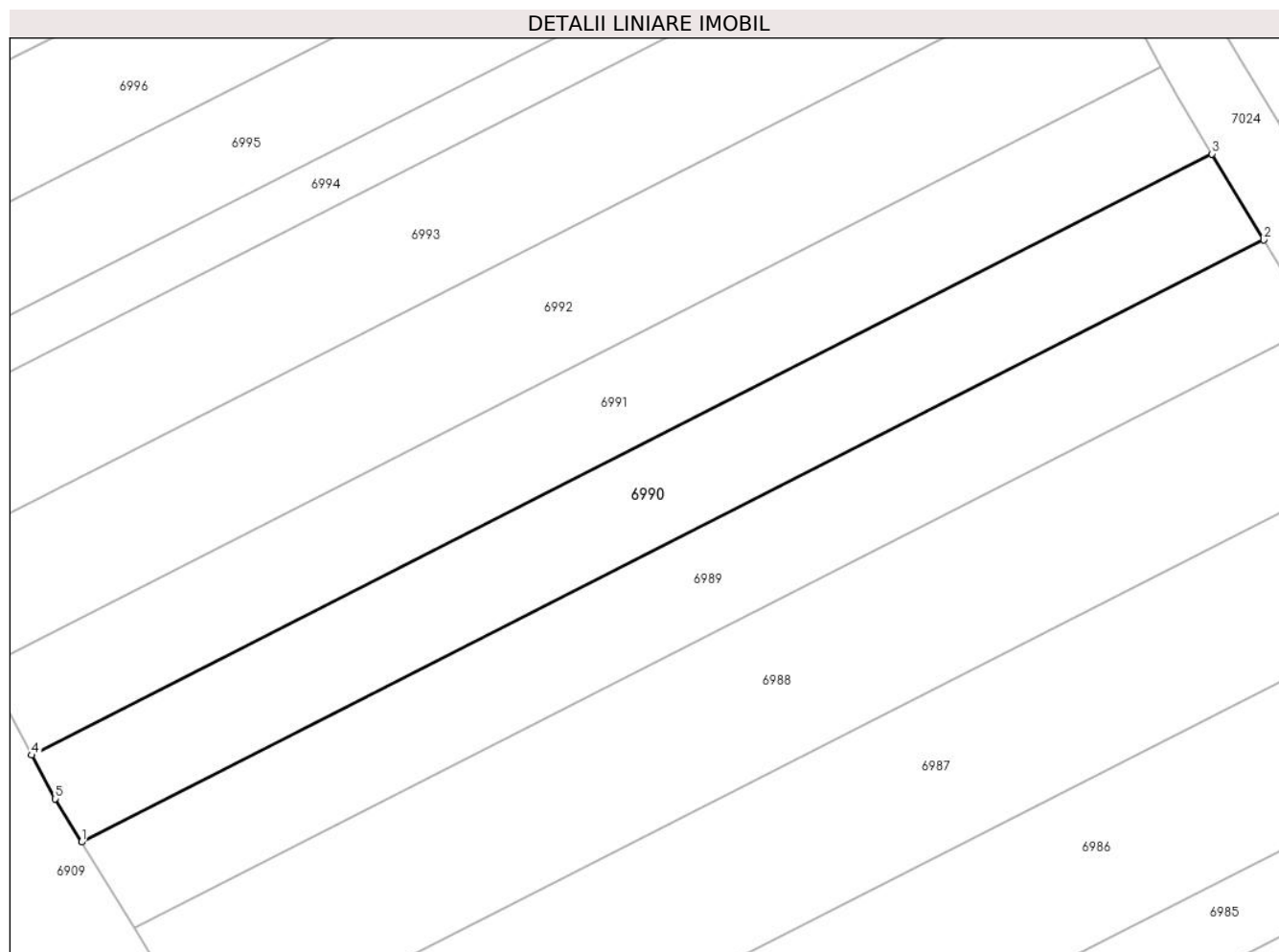
Inscrieri privind dezmembramintele dreptului de proprietate, drepturi reale de garanție și sarcini	Referințe
NU SUNT	

Anexa Nr. 1 La Partea I

Teren

Nr cadastral	Suprafața (mp)*	Observații / Referințe
	400	

* Suprafața este determinată în planul de proiecție Stereo 70.



Date referitoare la teren

Crt	Categorie folosință	Intravilan	Suprafața (mp)	Tarla	Parcelă	Nr. topo	Observații / Referințe
1	vie	NU	400	-	1375/76	-	

Lungime Segmente

1) Valorile lungimilor segmentelor sunt obținute din proiecție în plan.

Punct început	X / Y	Punct sfârșit	X / Y	Lungime segment (** (m)
1	373.564,138 492.935,773	2	373.629,075 492.968,821	72.863
2	373.629,075 492.968,821	3	373.626,233 492.973,536	5.505
3	373.626,233 492.973,536	4	373.561,4 492.940,541	72.746
4	373.561,4 492.940,541	5	373.562,679 492.938,142	2.719
5	373.562,679 492.938,142	1	373.564,138 492.935,773	2.782

**** Lungimile segmentelor sunt determinate în planul de proiecţie Stereo 70 şi sunt rotunjite la 1 milimetru.**

***** Distanţa dintre puncte este formată din segmente cumulate ce sunt mai mici decât valoarea 1 milimetru.**

**DATE DESPRE IMOBILUL NR. 6991**

Oficiul de Cadastru și Publicitate Imobiliară ALBA
Biroul de Cadastru și Publicitate Imobiliară Alba Iulia

A. Partea I. Descrierea imobilului

TEREN Extravilan

Adresa: Jud. Alba

Nr. Crt	Nr cadastral Nr. topografic	Suprafața* (mp)	Observații / Referințe
A1		400	Sector cadastral:68 Teren neimprijmit;

B. Partea II. Proprietari și acte

Inscrieri privitoare la dreptul de proprietate și alte drepturi reale		Referințe
/		
Act Administrativ nr. 5252/654, din 27/03/1995 emis de CJPSDPAT ALBA;		
B1	Intabulare, drept de PROPRIETATE, dobandit prin Reconstituire, cota actuala 1/1 1) CRISTEA G REMUS 2) CRISTEA MARIA 3) CRISTEA G TRAIAN 4) BADIU TEOFIL	A1

C. Partea III. SARCINI .

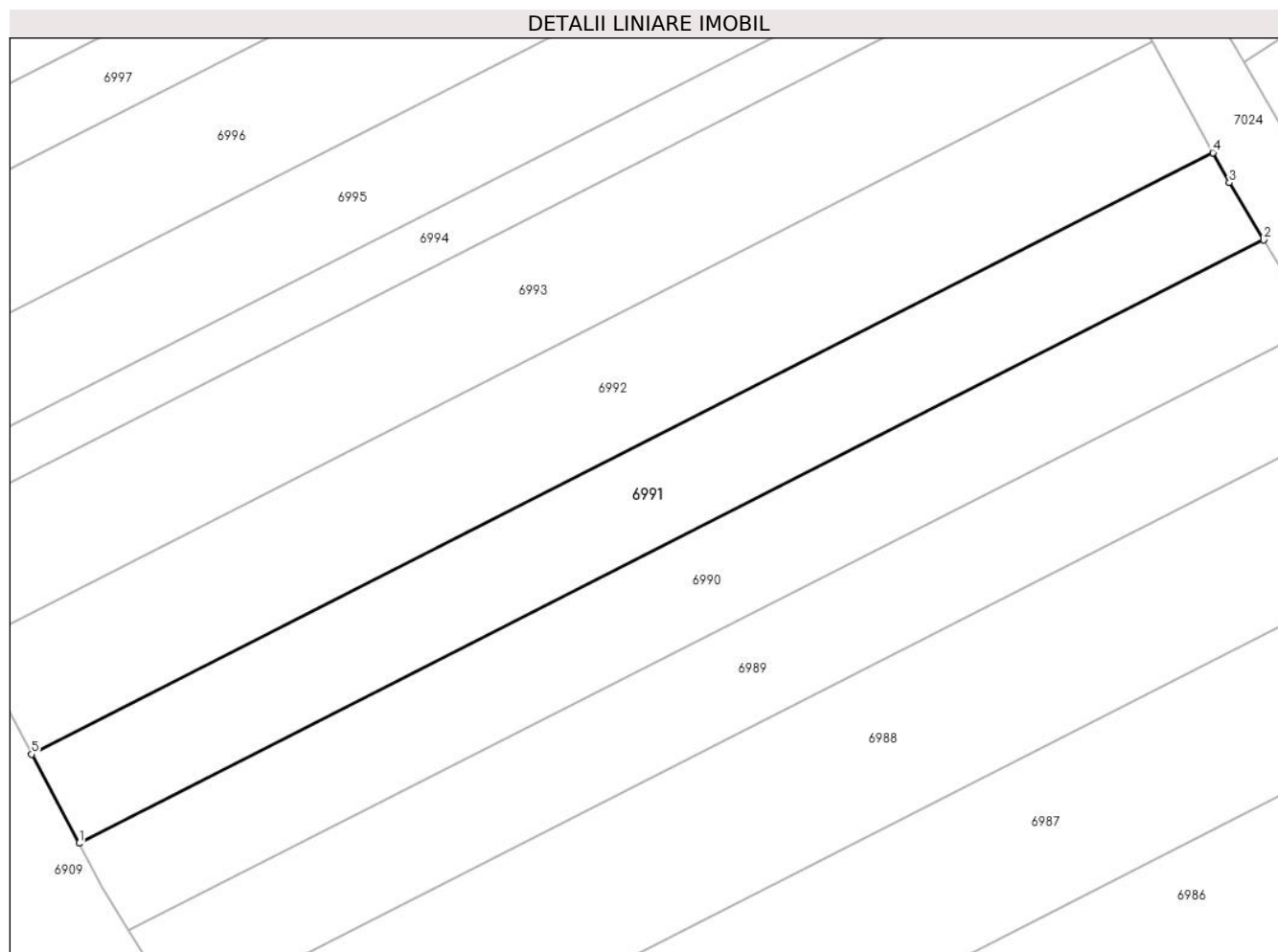
Inscrieri privind dezmembramintele dreptului de proprietate, drepturi reale de garanție și sarcini	Referințe
NU SUNT	

Anexa Nr. 1 La Partea I

Teren

Nr cadastral	Suprafața (mp)*	Observații / Referințe
	400	

* Suprafața este determinată în planul de proiecție Stereo 70.



Date referitoare la teren

Crt	Categorie folosință	Intravilan	Suprafața (mp)	Tarla	Parcelă	Nr. topo	Observații / Referințe
1	vie	NU	400	-	1375/77	-	

Lungime Segmente

1) Valorile lungimilor segmentelor sunt obținute din proiecție în plan.

Punct început	X / Y	Punct sfârșit	X / Y	Lungime segment (** (m)
1	373.561,4 492.940,541	2	373.626,233 492.973,536	72.746
2	373.626,233 492.973,536	3	373.624,353 492.976,655	3.642
3	373.624,353 492.976,655	4	373.623,455 492.978,303	1.877
4	373.623,455 492.978,303	5	373.558,808 492.945,403	72.537
5	373.558,808 492.945,403	1	373.561,4 492.940,541	5.51

**** Lungimile segmentelor sunt determinate în planul de proiecţie Stereo 70 şi sunt rotunjite la 1 milimetru.**

***** Distanţa dintre puncte este formată din segmente cumulate ce sunt mai mici decât valoarea 1 milimetru.**

**DATE DESPRE IMOBILUL NR. 6992**

Oficiul de Cadastru și Publicitate Imobiliară ALBA
Biroul de Cadastru și Publicitate Imobiliară Alba Iulia

A. Partea I. Descrierea imobilului

TEREN Extravilan

Adresa: Jud. Alba

Nr. Crt	Nr cadastral Nr. topografic	Suprafața* (mp)	Observații / Referințe
A1		500	Sector cadastral:68 Teren neimpregmuit;

B. Partea II. Proprietari și acte

Inscrieri privitoare la dreptul de proprietate și alte drepturi reale		Referințe
/		
Act Administrativ nr. 5252/647, din 14/03/1995 emis de CJPSDPAT ALBA;		
B1	Intabulare, drept de PROPRIETATE, dobandit prin Reconstituire, cota actuala 1/1 1) VĂIDEAN P PARASCHIVA 2) VAIDEAN P NICOLAE 3) BARJUCA P PAULINA 4) VĂIDEAN P AVRAM 5) VAIDEAN P IOAN	A1

C. Partea III. SARCINI .

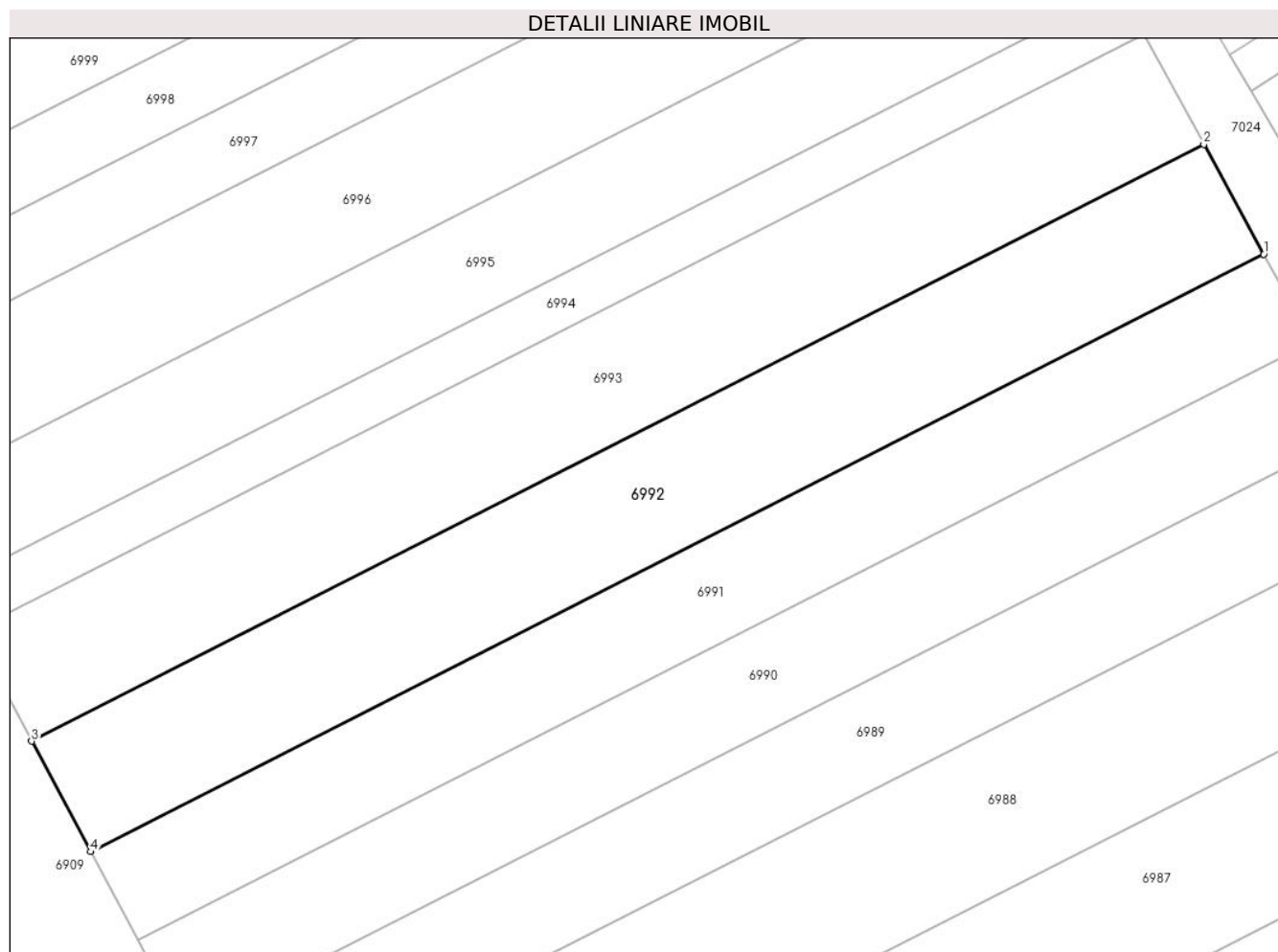
Inscrieri privind dezmembramintele dreptului de proprietate, drepturi reale de garanție și sarcini	Referințe
NU SUNT	

Anexa Nr. 1 La Partea I

Teren

Nr cadastral	Suprafața (mp)*	Observații / Referințe
	500	

* Suprafața este determinată în planul de proiecție Stereo 70.



Date referitoare la teren

Crt	Categorie folosință	Intra vilan	Suprafața (mp)	Tarla	Parcelă	Nr. topo	Observații / Referințe
1	faneata	NU	500	-	1375/78	-	IN TP NR. PARCELA 1275/78

Lungime Segmente

1) Valorile lungimilor segmentelor sunt obținute din proiecție în plan.

Punct început	X / Y	Punct sfârșit	X / Y	Lungime segment (** (m)
1	373.623,455 492.978,303	2	373.620,153 492.984,36	6.899
2	373.620,153 492.984,36	3	373.555,564 492.951,49	72.472
3	373.555,564 492.951,49	4	373.558,808 492.945,403	6.897
4	373.558,808 492.945,403	1	373.623,455 492.978,303	72.537

** Lungimile segmentelor sunt determinate în planul de proiecție Stereo 70 și sunt rotunjite la 1 milimetru.

***** Distanţa dintre puncte este formată din segmente cumulate ce sunt mai mici decât valoarea 1 milimetru.**

**DATE DESPRE IMOBILUL NR. 6993**

Oficiul de Cadastru și Publicitate Imobiliară ALBA
Biroul de Cadastru și Publicitate Imobiliară Alba Iulia

A. Partea I. Descrierea imobilului

TEREN Extravilan

Adresa: Jud. Alba

Nr. Crt	Nr cadastral Nr. topografic	Suprafața* (mp)	Observații / Referințe
A1		500	Sector cadastral:68 Teren neimprijmit;

B. Partea II. Proprietari și acte

Inscrieri privitoare la dreptul de proprietate și alte drepturi reale		Referințe
/		
Act Administrativ nr. 5207/480, din 30/11/1994 emis de CJPSDPAT ALBA;		
B1	Intabulare, drept de PROPRIETATE, dobandit prin Reconstituire, cota actuala 1/1 1) FLEȘERIU I IOAN EMIL 2) FLESERIU I DRAGOSIN 3) FLEȘERIU I VIRGIL 4) MANIU STELA ERSILA	A1

C. Partea III. SARCINI .

Inscrieri privind dezmembramintele dreptului de proprietate, drepturi reale de garanție și sarcini	Referințe
NU SUNT	

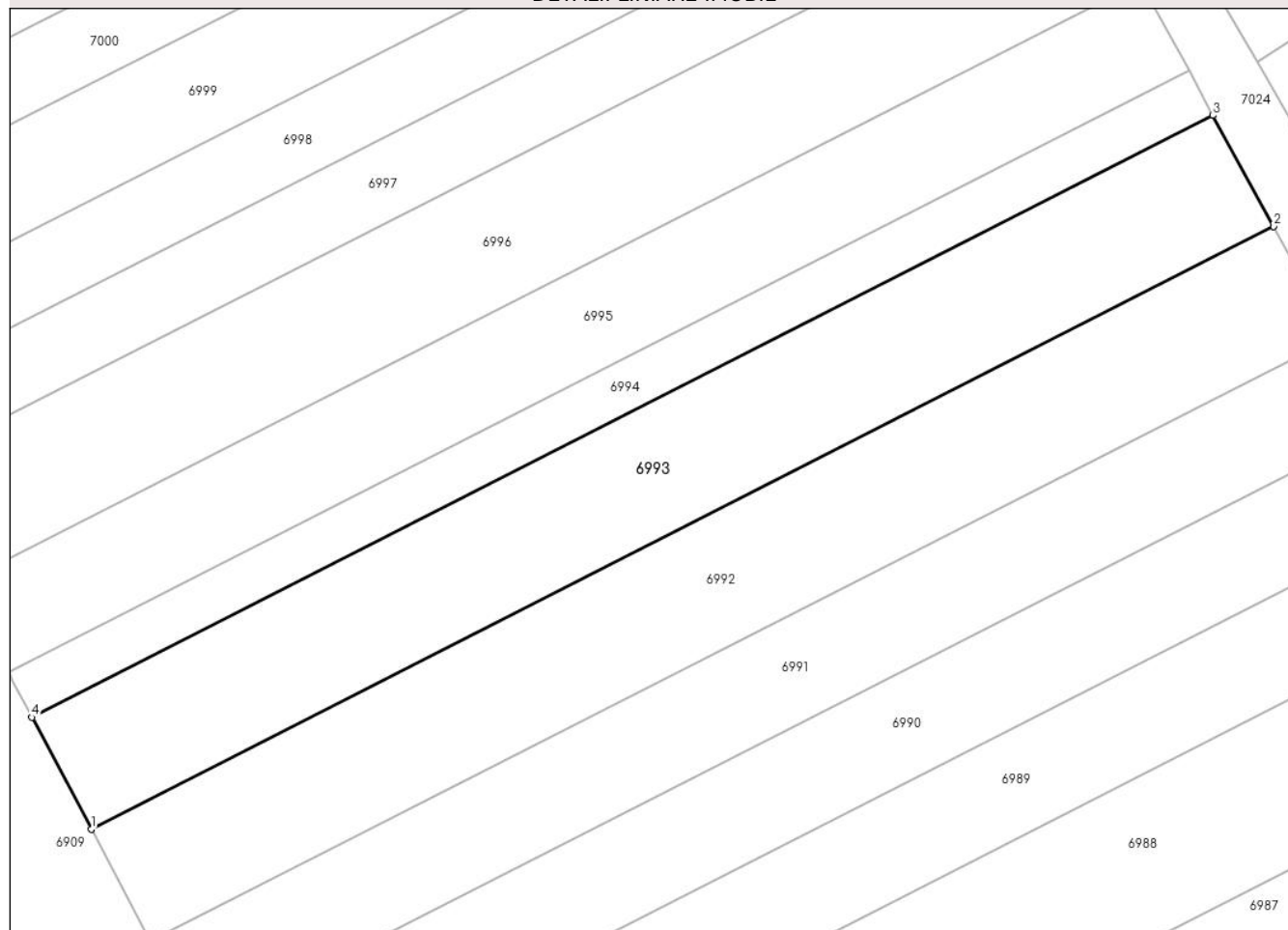
Anexa Nr. 1 La Partea I

Teren

Nr cadastral	Suprafața (mp)*	Observații / Referințe
	500	

* Suprafața este determinată în planul de proiecție Stereo 70.

DETALII LINIARE IMOBIL



Date referitoare la teren

Crt	Categorie folosință	Intra vilan	Suprafața (mp)	Tarla	Parcelă	Nr. topo	Observații / Referințe
1	padure	NU	500	-	1375/79	-	

Lungime Segmente

1) Valorile lungimilor segmentelor sunt obținute din proiecție în plan.

Punct început	X / Y	Punct sfârșit	X / Y	Lungime segment (** (m)
1	373.555,564 492.951,49	2	373.620,153 492.984,36	72.472
2	373.620,153 492.984,36	3	373.616,848 492.990,423	6.905
3	373.616,848 492.990,423	4	373.552,317 492.957,582	72.408
4	373.552,317 492.957,582	1	373.555,564 492.951,49	6.904

** Lungimile segmentelor sunt determinate în planul de proiecție Stereo 70 și sunt rotunjite la 1 milimetru.

***** Distanţa dintre puncte este formată din segmente cumulate ce sunt mai mici decât valoarea 1 milimetru.**

**DATE DESPRE IMOBILUL NR. 6994**

Oficiul de Cadastru și Publicitate Imobiliară ALBA
Biroul de Cadastru și Publicitate Imobiliară Alba Iulia

A. Partea I. Descrierea imobilului

TEREN Extravilan

Adresa: Jud. Alba

Nr. Crt	Nr cadastral Nr. topografic	Suprafața* (mp)	Observații / Referințe
A1		200	Sector cadastral:68 Teren neimprijmit;

B. Partea II. Proprietari și acte

Inscrieri privitoare la dreptul de proprietate și alte drepturi reale		Referințe
/		
Act Administrativ nr. 7034/1018, din 19/09/1995 emis de CJPSDPAT ALBA;		
B1	Intabulare, drept de PROPRIETATE, dobandit prin Reconstituire, cota actuala 1/1 1) CRISTEA AURELIA	A1

C. Partea III. SARCINI .

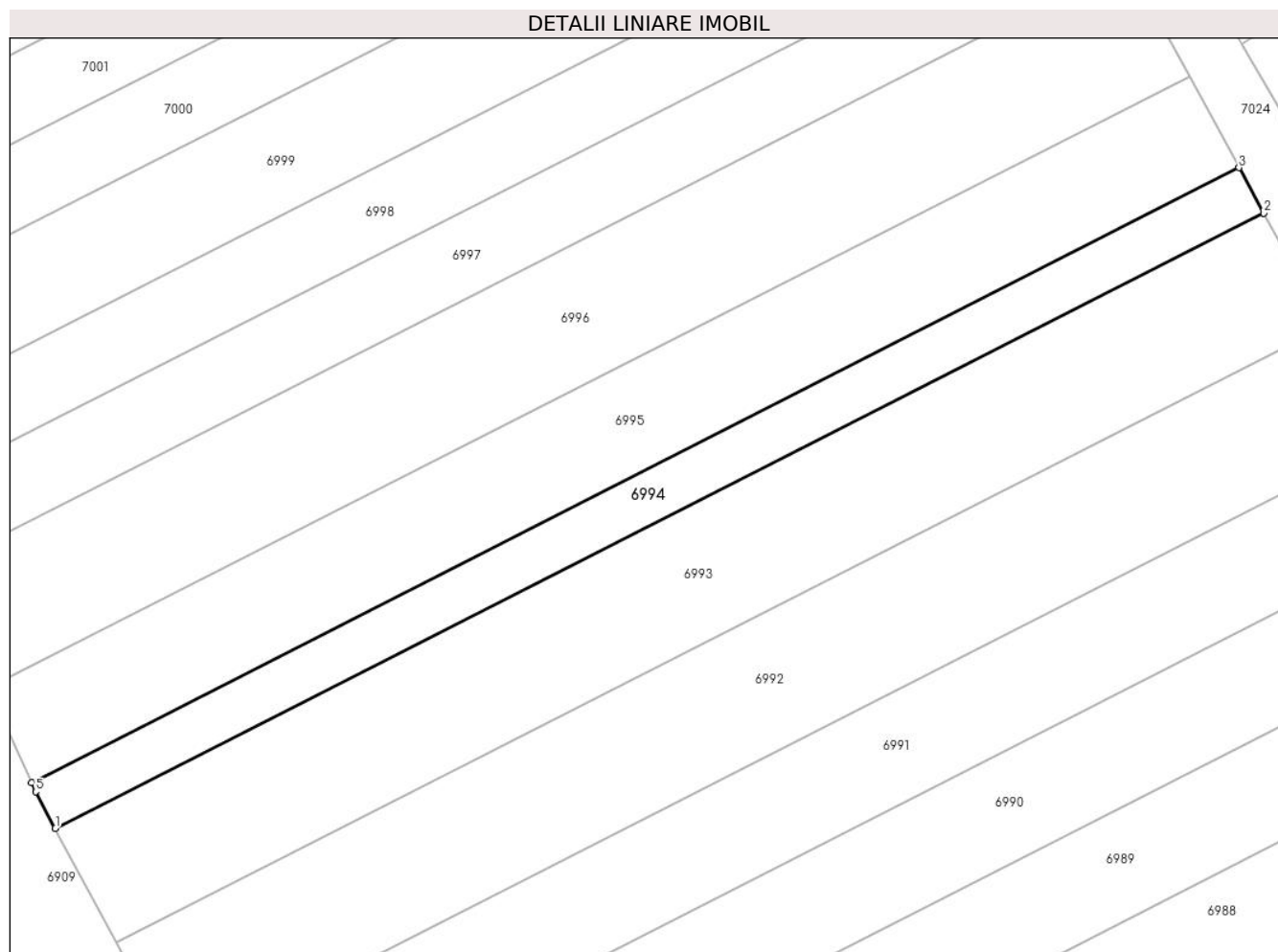
Inscrieri privind dezmembramintele dreptului de proprietate, drepturi reale de garanție și sarcini	Referințe
NU SUNT	

Anexa Nr. 1 La Partea I

Teren

Nr cadastral	Suprafața (mp)*	Observații / Referințe
	200	

* Suprafața este determinată în planul de proiecție Stereo 70.



Date referitoare la teren

Crt	Categorie folosință	Intravilan	Suprafața (mp)	Tarla	Parcelă	Nr. topo	Observații / Referințe
1	faneata	NU	200	-	1375/80	-	

Lungime Segmente

1) Valorile lungimilor segmentelor sunt obținute din proiecție în plan.

Punct început	X / Y	Punct sfârșit	X / Y	Lungime segment (** (m)
1	373.552,317 492.957,582	2	373.616,848 492.990,423	72.408
2	373.616,848 492.990,423	3	373.615,526 492.992,85	2.764
3	373.615,526 492.992,85	4	373.551,046 492.960,035	72.349
4	373.551,046 492.960,035	5	373.551,275 492.959,537	0.548
5	373.551,275 492.959,537	1	373.552,317 492.957,582	2.216

**** Lungimile segmentelor sunt determinate în planul de proiecţie Stereo 70 şi sunt rotunjite la 1 milimetru.**

***** Distanţa dintre puncte este formată din segmente cumulate ce sunt mai mici decât valoarea 1 milimetru.**

**DATE DESPRE IMOBILUL NR. 6995**

Oficiul de Cadastru și Publicitate Imobiliară ALBA
Biroul de Cadastru și Publicitate Imobiliară Alba Iulia

A. Partea I. Descrierea imobilului

TEREN Extravilan

Adresa: Jud. Alba

Nr. Crt	Nr cadastral Nr. topografic	Suprafața* (mp)	Observații / Referințe
A1		400	Sector cadastral:68 Teren neimprijmit;

B. Partea II. Proprietari și acte

Inscrieri privitoare la dreptul de proprietate și alte drepturi reale		Referințe
/		
Act Administrativ nr. 7034/1019, din 20/09/1995 emis de CJPSDPAT ALBA;		
B1	Intabulare, drept de PROPRIETATE, dobandit prin Reconstituire, cota actuala 1/1 1) ZINCA I VASILE 2) ZINCA I AVRAM 3) BORZA MIHAELA	A1

C. Partea III. SARCINI .

Inscrieri privind dezmembramintele dreptului de proprietate, drepturi reale de garanție și sarcini	Referințe
NU SUNT	


Anexa Nr. 1 La Partea I

Teren

Nr cadastral	Suprafața (mp)*	Observații / Referințe
	400	

* Suprafața este determinată în planul de proiecție Stereo 70.

DETALII LINIARE IMOBIL



Date referitoare la teren

Crt	Categorie folosință	Intra vilan	Suprafața (mp)	Tarla	Parcelă	Nr. topo	Observații / Referințe
1	faneata	NU	400	-	1375/81	-	

Lungime Segmente

1) Valorile lungimilor segmentelor sunt obținute din proiecție în plan.

Punct început	X / Y	Punct sfârșit	X / Y	Lungime segment (** (m)
1	373.551,046 492.960,035	2	373.615,526 492.992,85	72.349
2	373.615,526 492.992,85	3	373.612,872 492.997,72	5.546
3	373.612,872 492.997,72	4	373.548,732 492.965,077	71.968
4	373.548,732 492.965,077	1	373.551,046 492.960,035	5.548

** Lungimile segmentelor sunt determinate în planul de proiecție Stereo 70 și sunt rotunjite la 1 milimetru.

***** Distanţa dintre puncte este formată din segmente cumulate ce sunt mai mici decât valoarea 1 milimetru.**

**DATE DESPRE IMOBILUL NR. 6996**

Oficiul de Cadastru și Publicitate Imobiliară ALBA
Biroul de Cadastru și Publicitate Imobiliară Alba Iulia

A. Partea I. Descrierea imobilului

TEREN Extravilan

Adresa: Jud. Alba

Nr. Crt	Nr cadastral Nr. topografic	Suprafața* (mp)	Observații / Referințe
A1		500	Sector cadastral:68 Teren neimprejmuit;

B. Partea II. Proprietari și acte

Inscrieri privitoare la dreptul de proprietate și alte drepturi reale	Referințe
/	
Act Administrativ nr. 6432/717, din 10/04/1995 emis de CJPSDPAT ALBA;	
B1	A1
Intabulare, drept de PROPRIETATE, dobandit prin Reconstituire, cota actuala 1/1 1) FLEȘERIU I IOAN	

C. Partea III. SARCINI .

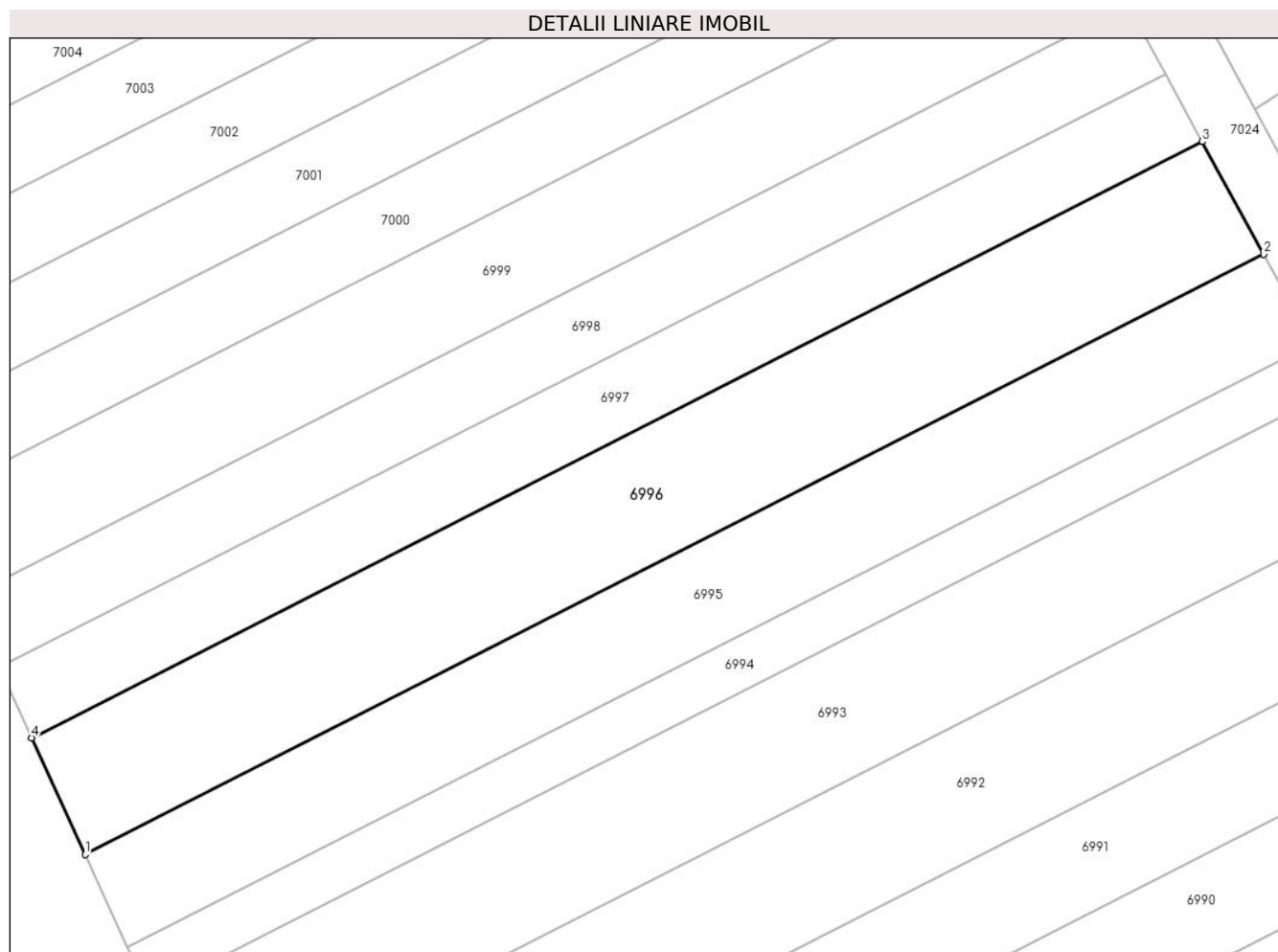
Inscrieri privind dezmembramintele dreptului de proprietate, drepturi reale de garanție și sarcini	Referințe
NU SUNT	

Anexa Nr. 1 La Partea I

Teren

Nr cadastral	Suprafața (mp)*	Observații / Referințe
	500	

* Suprafața este determinată în planul de proiecție Stereo 70.



Date referitoare la teren

Crt	Categorie folosință	Intra vilan	Suprafața (mp)	Tarla	Parcelă	Nr. topo	Observații / Referințe
1	faneata	NU	500	-	1375/82	-	

Lungime Segmente

1) Valorile lungimilor segmentelor sunt obținute din proiecție în plan.

Punct început	X / Y	Punct sfârșit	X / Y	Lungime segment (** (m)
1	373.548,732 492.965,077	2	373.612,872 492.997,72	71.968
2	373.612,872 492.997,72	3	373.609,534 493.003,843	6.974
3	373.609,534 493.003,843	4	373.545,823 492.971,418	71.488
4	373.545,823 492.971,418	1	373.548,732 492.965,077	6.976

** Lungimile segmentelor sunt determinate în planul de proiecție Stereo 70 și sunt rotunjite la 1 milimetru.

***** Distanţa dintre puncte este formată din segmente cumulate ce sunt mai mici decât valoarea 1 milimetru.**

**DATE DESPRE IMOBILUL NR. 6997**

Oficiul de Cadastru și Publicitate Imobiliară ALBA
Biroul de Cadastru și Publicitate Imobiliară Alba Iulia

A. Partea I. Descrierea imobilului

TEREN Extravilan

Adresa: Jud. Alba

Nr. Crt	Nr cadastral Nr. topografic	Suprafața* (mp)	Observații / Referințe
A1		300	Sector cadastral:68 Teren neimprejmuit;

B. Partea II. Proprietari și acte

Inscrieri privitoare la dreptul de proprietate și alte drepturi reale	Referințe
/	
Act Administrativ nr. 6432/718, din 10/04/1995 emis de CJPSDPAT ALBA;	
B1	A1
Intabulare, drept de PROPRIETATE, dobandit prin Reconstituire, cota actuala 1/1 1) ANGHEL N SILVIU	

C. Partea III. SARCINI .

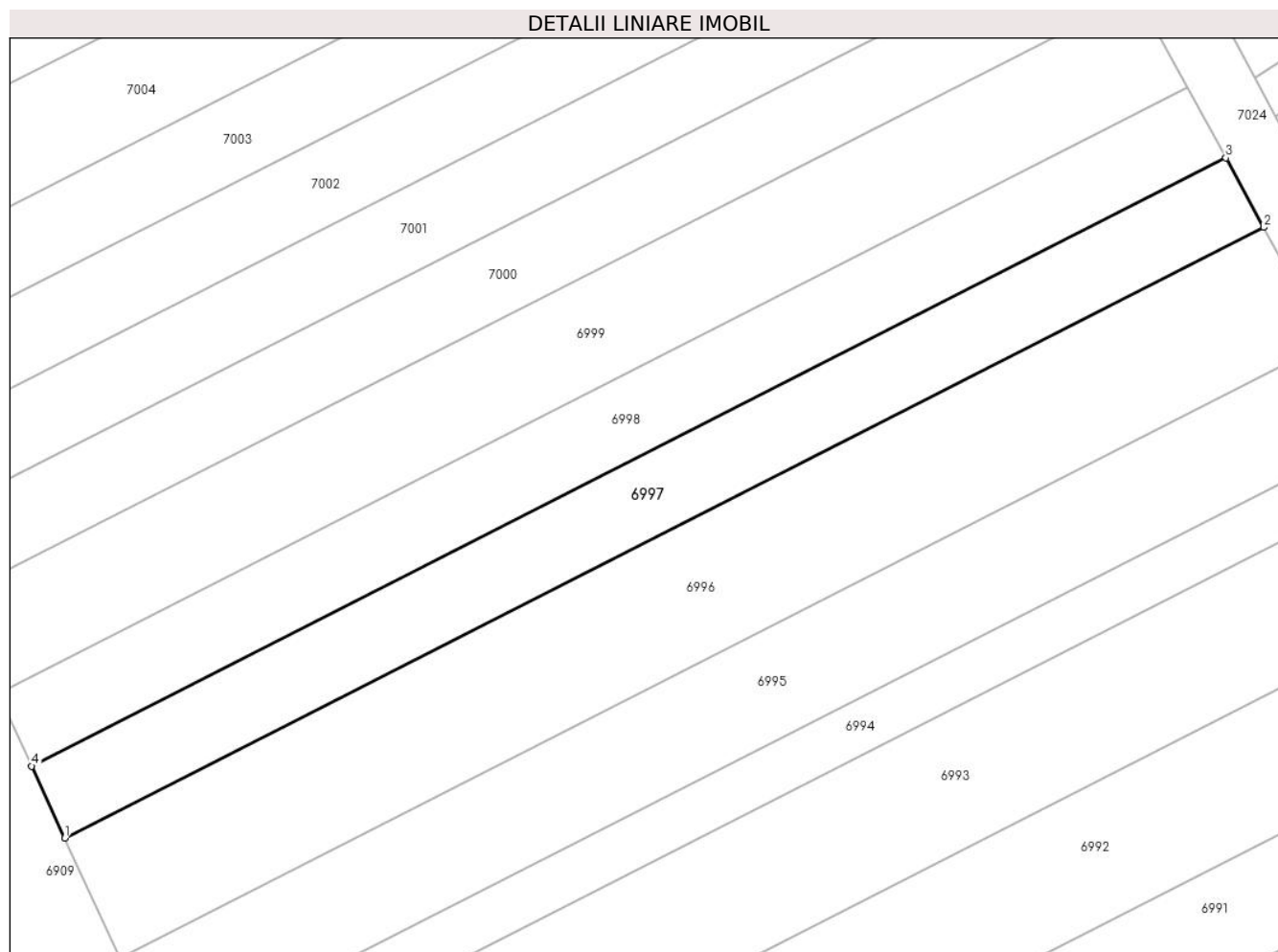
Inscrieri privind dezmembramintele dreptului de proprietate, drepturi reale de garanție și sarcini	Referințe
NU SUNT	

Anexa Nr. 1 La Partea I

Teren

Nr cadastral	Suprafața (mp)*	Observații / Referințe
	300	

* Suprafața este determinată în planul de proiecție Stereo 70.



Date referitoare la teren

Crt	Categorie folosință	Intra vilan	Suprafața (mp)	Tarla	Parcelă	Nr. topo	Observații / Referințe
1	faneata	NU	300	-	1375/83	-	

Lungime Segmente

1) Valorile lungimilor segmentelor sunt obținute din proiecție în plan.

Punct început	X / Y	Punct sfârșit	X / Y	Lungime segment (** (m)
1	373.545,823 492.971,418	2	373.609,534 493.003,843	71.488
2	373.609,534 493.003,843	3	373.607,521 493.007,536	4.207
3	373.607,521 493.007,536	4	373.544,067 492.975,243	71.199
4	373.544,067 492.975,243	1	373.545,823 492.971,418	4.209

** Lungimile segmentelor sunt determinate în planul de proiecție Stereo 70 și sunt rotunjite la 1 milimetru.

***** Distanţa dintre puncte este formată din segmente cumulate ce sunt mai mici decât valoarea 1 milimetru.**

**DATE DESPRE IMOBILUL NR. 6998**

Oficiul de Cadastru și Publicitate Imobiliară ALBA
Biroul de Cadastru și Publicitate Imobiliară Alba Iulia

A. Partea I. Descrierea imobilului

TEREN Extravilan

Adresa: Jud. Alba

Nr. Crt	Nr cadastral Nr. topografic	Suprafața* (mp)	Observații / Referințe
A1		300	Sector cadastral:68 Teren neimprijmit;

B. Partea II. Proprietari și acte

Inscrieri privitoare la dreptul de proprietate și alte drepturi reale		Referințe
/		
Act Administrativ nr. 5189/382, din 26/09/1994 emis de CJPSDPAT ALBA;		
B1	Intabulare, drept de PROPRIETATE, dobandit prin Reconstituire, cota actuala 1/1 1) BADIU S NICOLAE 2) BADIU S STAN 3) BADIU S REMUS	A1

C. Partea III. SARCINI .

Inscrieri privind dezmembramintele dreptului de proprietate, drepturi reale de garanție și sarcini	Referințe
NU SUNT	

Anexa Nr. 1 La Partea I

Teren

Nr cadastral	Suprafața (mp)*	Observații / Referințe
	300	

* Suprafața este determinată în planul de proiecție Stereo 70.

DETALII LINIARE IMOBIL



Date referitoare la teren

Crt	Categorie folosință	Intra vilan	Suprafața (mp)	Tarla	Parcelă	Nr. topo	Observații / Referințe
1	padure	NU	300	-	1375/84	-	

Lungime Segmente

1) Valorile lungimilor segmentelor sunt obținute din proiecție în plan.

Punct început	X / Y	Punct sfârșit	X / Y	Lungime segment (** (m)
1	373.607,521 493.007,536	2	373.605,5 493.011,245	4.224
2	373.605,5 493.011,245	3	373.542,305 492.979,084	70.908
3	373.542,305 492.979,084	4	373.544,067 492.975,243	4.226
4	373.544,067 492.975,243	1	373.607,521 493.007,536	71.199

** Lungimile segmentelor sunt determinate în planul de proiecție Stereo 70 și sunt rotunjite la 1 milimetru.

***** Distanţa dintre puncte este formată din segmente cumulate ce sunt mai mici decât valoarea 1 milimetru.**

**DATE DESPRE IMOBILUL NR. 6999**

Oficiul de Cadastru și Publicitate Imobiliară ALBA
Biroul de Cadastru și Publicitate Imobiliară Alba Iulia

A. Partea I. Descrierea imobilului

TEREN Extravilan

Adresa: Jud. Alba

Nr. Crt	Nr cadastral Nr. topografic	Suprafața* (mp)	Observații / Referințe
A1		400	Sector cadastral:68 Teren neimprijmit;

B. Partea II. Proprietari și acte

Inscrieri privitoare la dreptul de proprietate și alte drepturi reale	Referințe
/	
Act Administrativ nr. 5252/619, din 27/02/1995 emis de CJPSDPAT ALBA;	
B1	A1
Intabulare, drept de PROPRIETATE, dobandit prin Reconstituire, cota actuala 1/1 1) CIUBOTEA I AVRAM	

C. Partea III. SARCINI .

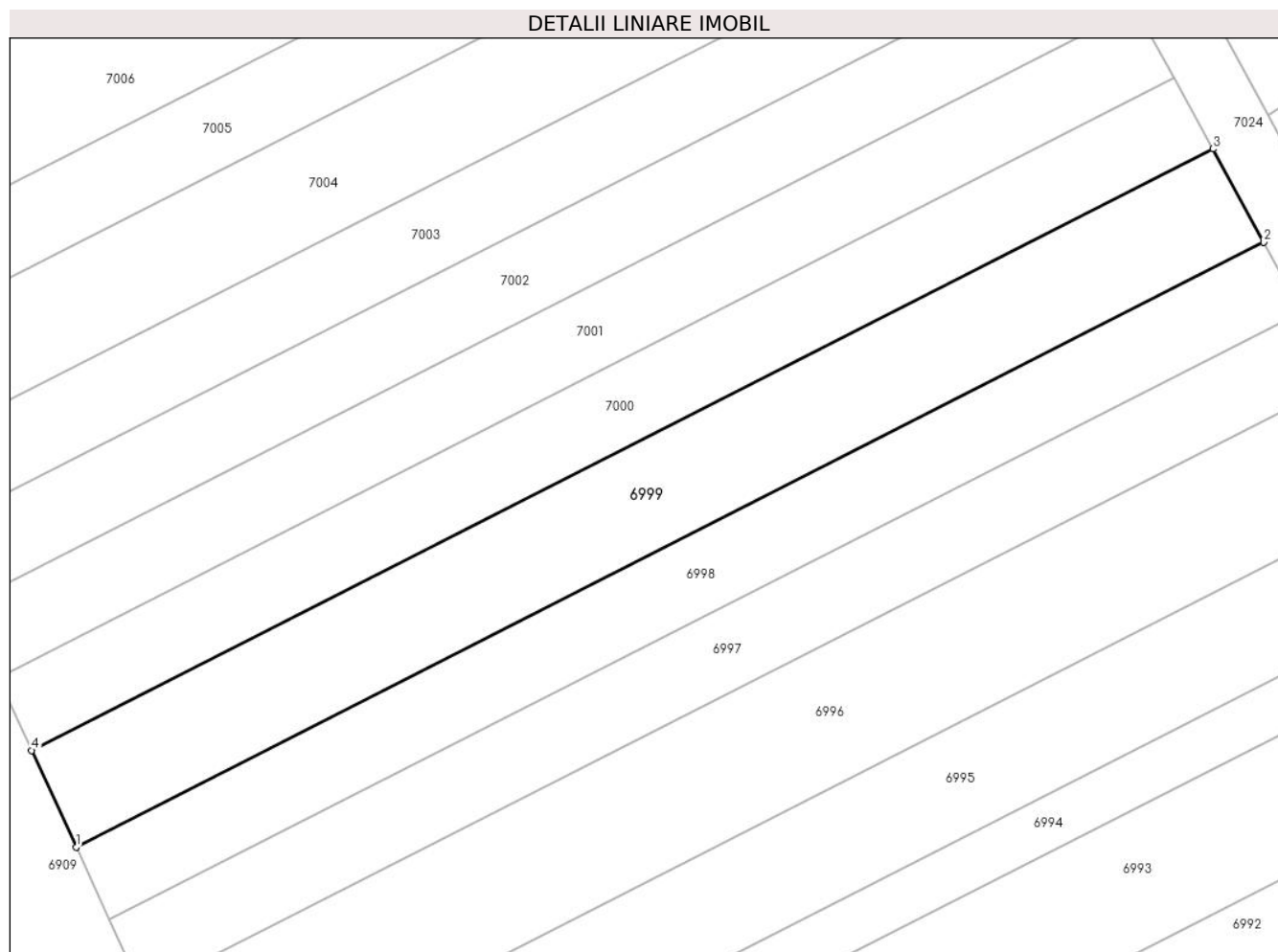
Inscrieri privind dezmembramintele dreptului de proprietate, drepturi reale de garanție și sarcini	Referințe
NU SUNT	

Anexa Nr. 1 La Partea I

Teren

Nr cadastral	Suprafața (mp)*	Observații / Referințe
	400	

* Suprafața este determinată în planul de proiecție Stereo 70.



Date referitoare la teren

Crt	Categorie folosință	Intra vilan	Suprafața (mp)	Tarla	Parcelă	Nr. topo	Observații / Referințe
1	padure	NU	400	-	1375/85	-	

Lungime Segmente

1) Valorile lungimilor segmentelor sunt obținute din proiecție în plan.

Punct început	X / Y	Punct sfârșit	X / Y	Lungime segment (** (m)
1	373.542,305 492.979,084	2	373.605,5 493.011,245	70.908
2	373.605,5 493.011,245	3	373.602,792 493.016,214	5.659
3	373.602,792 493.016,214	4	373.539,944 492.984,229	70.519
4	373.539,944 492.984,229	1	373.542,305 492.979,084	5.661

** Lungimile segmentelor sunt determinate în planul de proiecție Stereo 70 și sunt rotunjite la 1 milimetru.

***** Distanţa dintre puncte este formată din segmente cumulate ce sunt mai mici decât valoarea 1 milimetru.**

**DATE DESPRE IMOBILUL NR. 7000**

Oficiul de Cadastru și Publicitate Imobiliară ALBA
Biroul de Cadastru și Publicitate Imobiliară Alba Iulia

A. Partea I. Descrierea imobilului

TEREN Extravilan

Adresa: Jud. Alba

Nr. Crt	Nr cadastral Nr. topografic	Suprafața* (mp)	Observații / Referințe
A1		300	Sector cadastral:68 Teren neimprejmuit;

B. Partea II. Proprietari și acte

Inscrieri privitoare la dreptul de proprietate și alte drepturi reale		Referințe
/		
Act Administrativ nr. 5252/667, din 28/03/1995 emis de CJPSDPAT ALBA;		
B1	Intabulare, drept de PROPRIETATE, dobandit prin Reconstituire, cota actuala 1/1 1) TUDOR A SEPTIMIUS 2) SUCIU A DOINA	A1

C. Partea III. SARCINI .

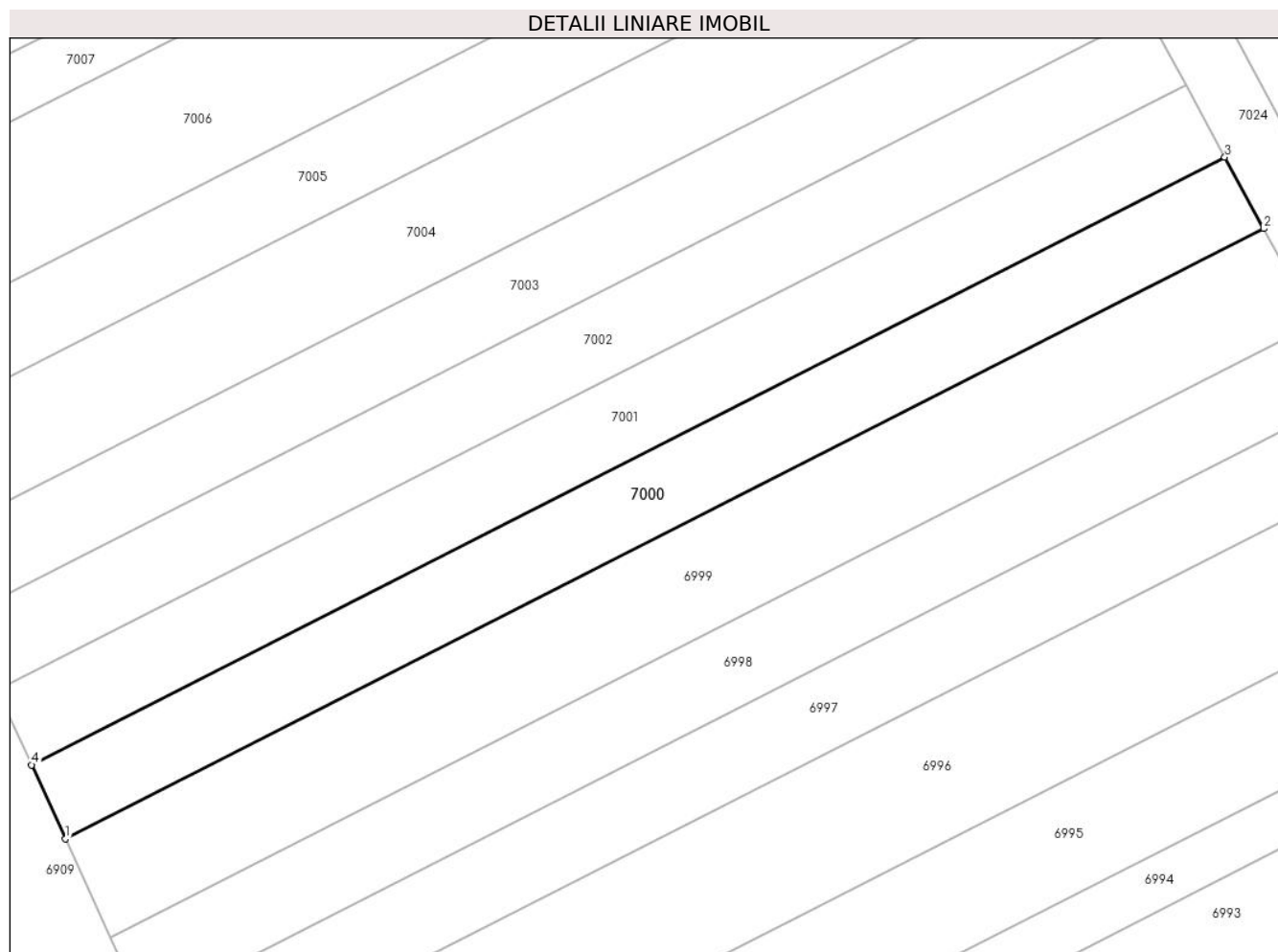
Inscrieri privind dezmembramintele dreptului de proprietate, drepturi reale de garanție și sarcini	Referințe
NU SUNT	

Anexa Nr. 1 La Partea I

Teren

Nr cadastral	Suprafața (mp)*	Observații / Referințe
	300	

* Suprafața este determinată în planul de proiecție Stereo 70.



Date referitoare la teren

Crt	Categorie folosință	Intra vilan	Suprafața (mp)	Tarla	Parcelă	Nr. topo	Observații / Referințe
1	faneata	NU	300	-	1375/86	-	

Lungime Segmente

1) Valorile lungimilor segmentelor sunt obținute din proiecție în plan.

Punct început	X / Y	Punct sfârșit	X / Y	Lungime segment (** (m)
1	373.539,944 492.984,229	2	373.602,792 493.016,214	70.519
2	373.602,792 493.016,214	3	373.600,751 493.019,958	4.265
3	373.600,751 493.019,958	4	373.538,164 492.988,107	70.225
4	373.538,164 492.988,107	1	373.539,944 492.984,229	4.267

** Lungimile segmentelor sunt determinate în planul de proiecție Stereo 70 și sunt rotunjite la 1 milimetru.

***** Distanţa dintre puncte este formată din segmente cumulate ce sunt mai mici decât valoarea 1 milimetru.**

**DATE DESPRE IMOBILUL NR. 7001**

Oficiul de Cadastru și Publicitate Imobiliară ALBA
Biroul de Cadastru și Publicitate Imobiliară Alba Iulia

A. Partea I. Descrierea imobilului

TEREN Extravilan

Adresa: Jud. Alba

Nr. Crt	Nr cadastral Nr. topografic	Suprafața* (mp)	Observații / Referințe
A1		300	Sector cadastral:68 Teren neimprejmuit;

B. Partea II. Proprietari și acte

Inscrieri privitoare la dreptul de proprietate și alte drepturi reale	Referințe
/	
Act Administrativ nr. 6448/811, din 08/05/1995 emis de CJPSDPAT ALBA;	
B1	A1
Intabulare, drept de PROPRIETATE, dobandit prin Reconstituire, cota actuala 1/1 1) OPRÎȚA G IOAN	

C. Partea III. SARCINI .

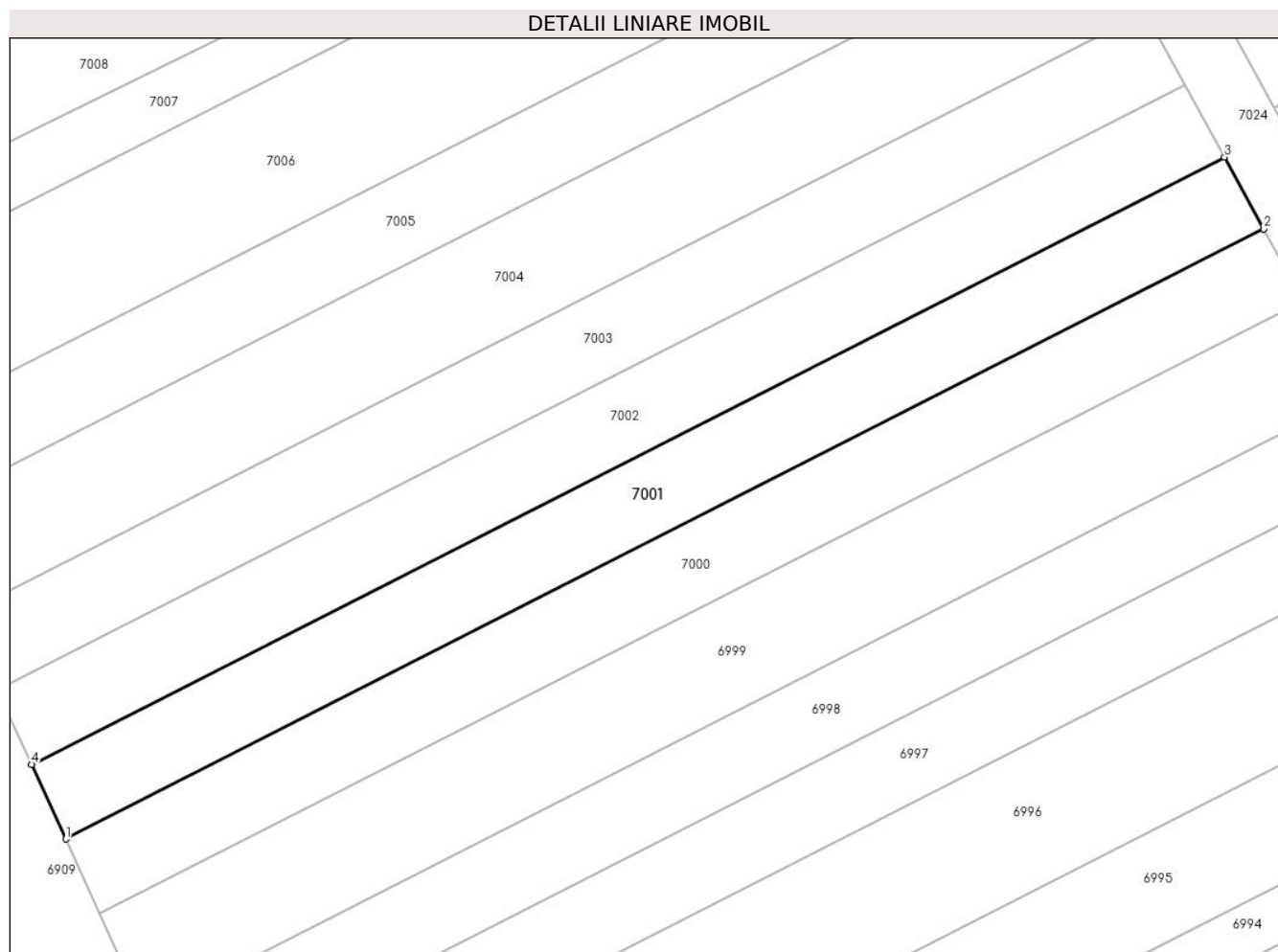
Inscrieri privind dezmembramintele dreptului de proprietate, drepturi reale de garanție și sarcini	Referințe
NU SUNT	

Anexa Nr. 1 La Partea I

Teren

Nr cadastral	Suprafața (mp)*	Observații / Referințe
	300	

* Suprafața este determinată în planul de proiecție Stereo 70.



Date referitoare la teren

Crt	Categorie folosință	Intra vilan	Suprafața (mp)	Tarla	Parcelă	Nr. topo	Observații / Referințe
1	vie	NU	300	-	1375/87	-	

Lungime Segmente

1) Valorile lungimilor segmentelor sunt obținute din proiecție în plan.

Punct început	X / Y	Punct sfârșit	X / Y	Lungime segment (** (m)
1	373.538,164 492.988,107	2	373.600,751 493.019,958	70.225
2	373.600,751 493.019,958	3	373.598,701 493.023,719	4.283
3	373.598,701 493.023,719	4	373.536,377 492.992,001	69.931
4	373.536,377 492.992,001	1	373.538,164 492.988,107	4.284

** Lungimile segmentelor sunt determinate în planul de proiecție Stereo 70 și sunt rotunjite la 1 milimetru.

***** Distanţa dintre puncte este formată din segmente cumulate ce sunt mai mici decât valoarea 1 milimetru.**

**DATE DESPRE IMOBILUL NR. 7002**

Oficiul de Cadastru și Publicitate Imobiliară ALBA
Biroul de Cadastru și Publicitate Imobiliară Alba Iulia

A. Partea I. Descrierea imobilului

TEREN Extravilan

Adresa: Jud. Alba

Nr. Crt	Nr cadastral Nr. topografic	Suprafața* (mp)	Observații / Referințe
A1		300	Sector cadastral:68 Teren neimprijmit;

B. Partea II. Proprietari și acte

Inscrieri privitoare la dreptul de proprietate și alte drepturi reale		Referințe
/		
Act Administrativ nr. 7002/913, din 29/06/1995 emis de CJPSDPAT ALBA;		
B1	Intabulare, drept de PROPRIETATE, dobandit prin Reconstituire, cota actuala 1/1 1) OPRIȚA G NICOLAE 2) OPRITA G AVRAM 3) OPRITA G IOAN 4) OPRIȚA G GROZA	A1

C. Partea III. SARCINI .

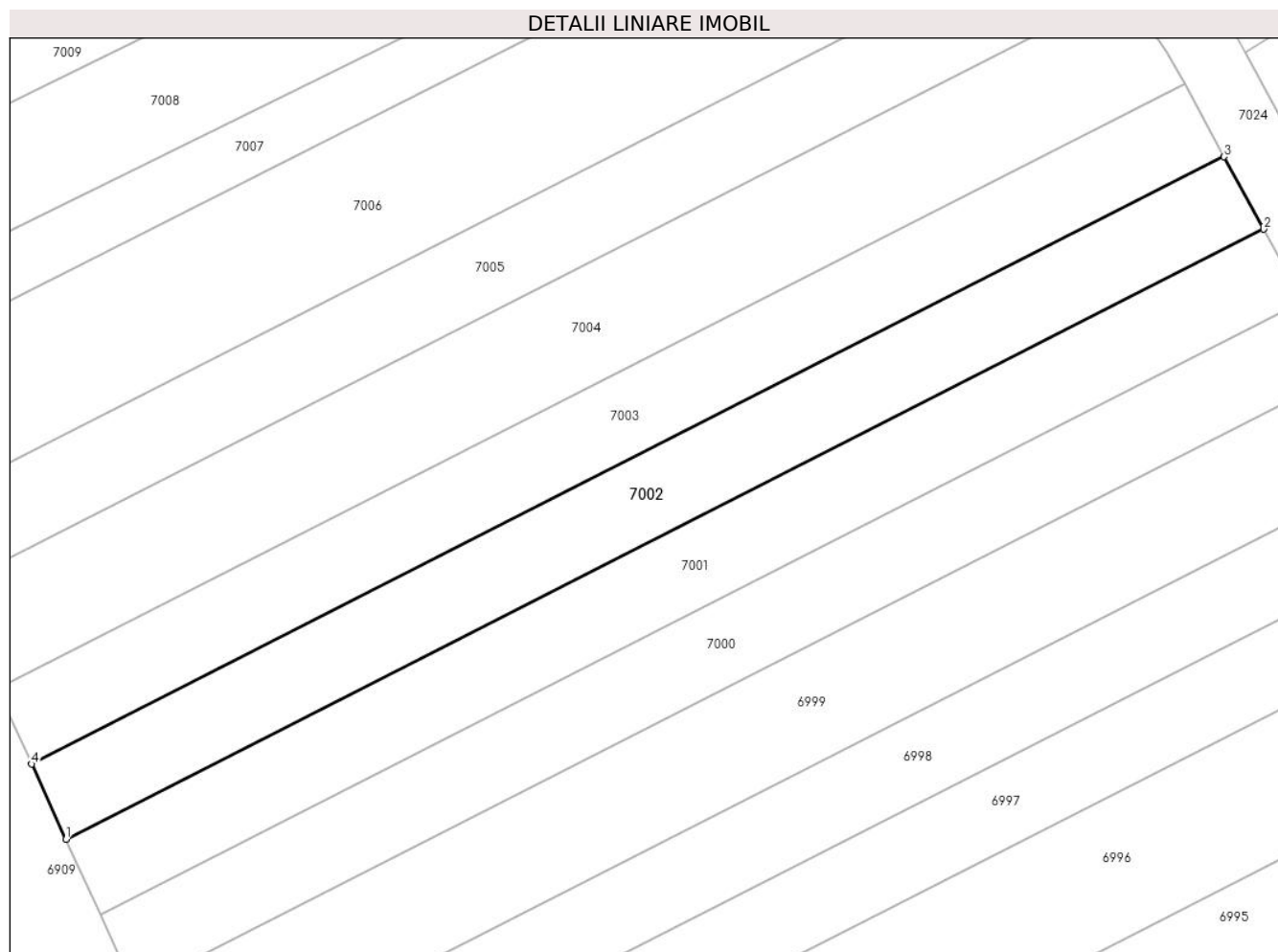
Inscrieri privind dezmembramintele dreptului de proprietate, drepturi reale de garanție și sarcini	Referințe
NU SUNT	

Anexa Nr. 1 La Partea I

Teren

Nr cadastral	Suprafața (mp)*	Observații / Referințe
	300	

* Suprafața este determinată în planul de proiecție Stereo 70.



Date referitoare la teren

Crt	Categorie folosință	Intravilan	Suprafața (mp)	Tarla	Parcelă	Nr. topo	Observații / Referințe
1	faneata	NU	300	-	1375/88	-	

Lungime Segmente

1) Valorile lungimilor segmentelor sunt obținute din proiecție în plan.

Punct început	X / Y	Punct sfârșit	X / Y	Lungime segment (** (m)
1	373.536,377 492.992,001	2	373.598,701 493.023,719	69.931
2	373.598,701 493.023,719	3	373.596,643 493.027,495	4.301
3	373.596,643 493.027,495	4	373.534,583 492.995,911	69.635
4	373.534,583 492.995,911	1	373.536,377 492.992,001	4.303

** Lungimile segmentelor sunt determinate în planul de proiecție Stereo 70 și sunt rotunjite la 1 milimetru.

***** Distanţa dintre puncte este formată din segmente cumulate ce sunt mai mici decât valoarea 1 milimetru.**

**DATE DESPRE IMOBILUL NR. 7003**

Oficiul de Cadastru și Publicitate Imobiliară ALBA
Biroul de Cadastru și Publicitate Imobiliară Alba Iulia

A. Partea I. Descrierea imobilului

TEREN Extravilan

Adresa: Jud. Alba

Nr. Crt	Nr cadastral Nr. topografic	Suprafața* (mp)	Observații / Referințe
A1		300	Sector cadastral:68 Teren neimprejmut;

B. Partea II. Proprietari și acte

Inscrieri privitoare la dreptul de proprietate și alte drepturi reale		Referințe
/		
Act Normativ nr. 7, din 13/03/1996 emis de Parlamentul României;		
B1	Inscrierea posesiei, drept de PROPRIETATE, dobândit prin Lege, cota actuala 1/1 1) NEIDENTIFICAT NEIDENTIFICAT	A1
Act Normativ nr. 7, din 13/03/1996 emis de Parlamentul României (art.13 alin.(14));		
B2	Se notează mențiunea proprietar neidentificat, rezerva comisiei locale de fond funciar.	A1

C. Partea III. SARCINI .

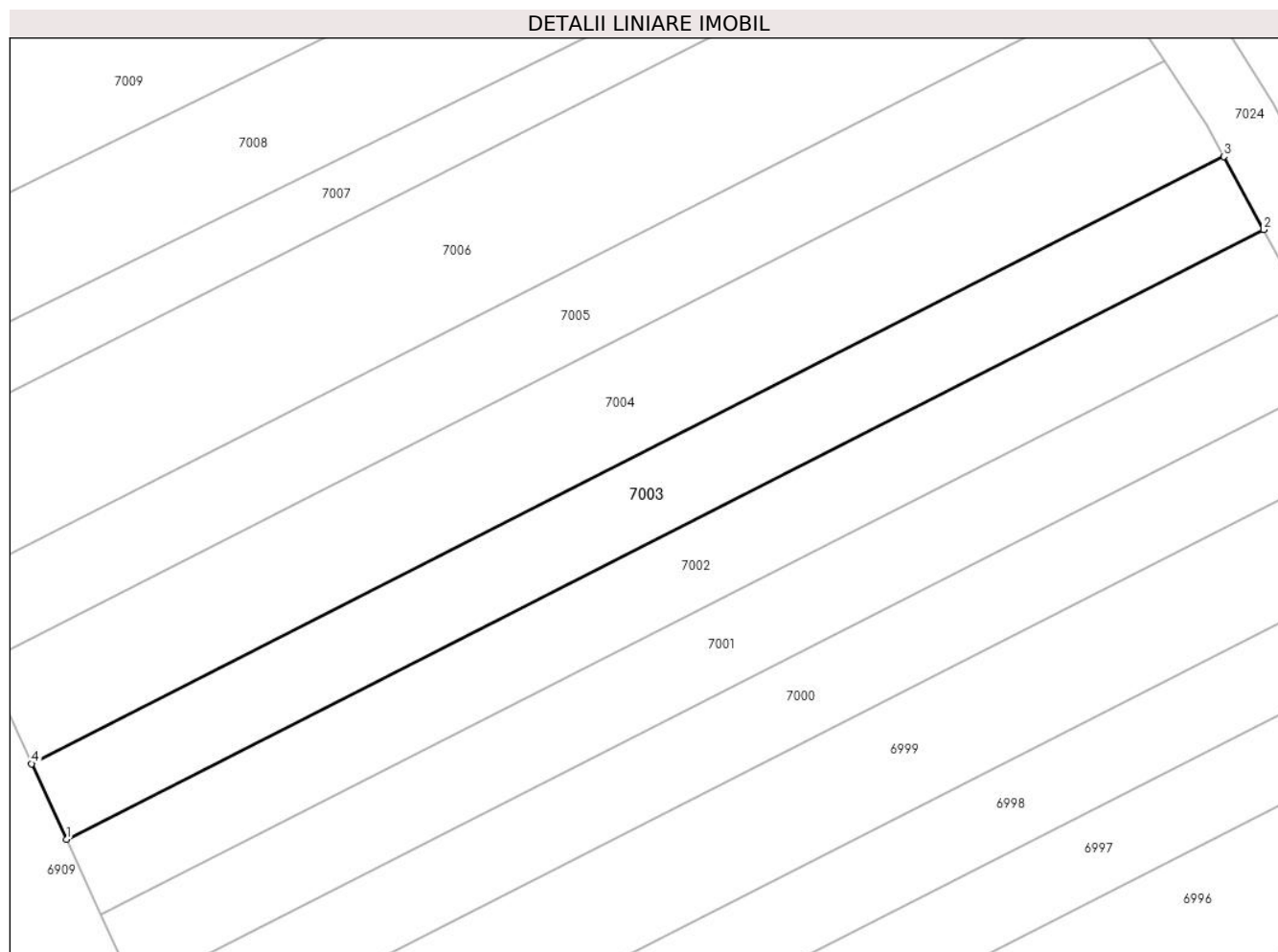
Inscrieri privind dezmembramintele dreptului de proprietate, drepturi reale de garanție și sarcini	Referințe
NU SUNT	

Anexa Nr. 1 La Partea I

Teren

Nr cadastral	Suprafața (mp)*	Observații / Referințe
	300	

* Suprafața este determinată în planul de proiecție Stereo 70.



Date referitoare la teren

Crt	Categorie folosință	Intra vilan	Suprafața (mp)	Tarla	Parcelă	Nr. topo	Observații / Referințe
1	arabil	NU	300	-	1375/89	-	

Lungime Segmente

1) Valorile lungimilor segmentelor sunt obținute din proiecție în plan.

Punct început	X / Y	Punct sfârșit	X / Y	Lungime segment (** (m)
1	373.534,583 492.995,911	2	373.596,643 493.027,495	69.635
2	373.596,643 493.027,495	3	373.594,576 493.031,288	4.319
3	373.594,576 493.031,288	4	373.532,78 492.999,838	69.338
4	373.532,78 492.999,838	1	373.534,583 492.995,911	4.321

** Lungimile segmentelor sunt determinate în planul de proiecție Stereo 70 și sunt rotunjite la 1 milimetru.

***** Distanţa dintre puncte este formată din segmente cumulate ce sunt mai mici decât valoarea 1 milimetru.**



DATE DESPRE IMOBILUL NR. 7004

Oficiul de Cadastru și Publicitate Imobiliară ALBA
Biroul de Cadastru și Publicitate Imobiliară Alba Iulia

A. Partea I. Descrierea imobilului

TEREN Extravilan

Adresa: Jud. Alba

Nr. Crt	Nr cadastral Nr. topografic	Suprafața* (mp)	Observații / Referințe
A1		400	Sector cadastral:68 Teren neimprejmuit;

B. Partea II. Proprietari și acte

Inscrieri privitoare la dreptul de proprietate și alte drepturi reale	Referințe
/	
Act Administrativ nr. 5189/386, din 18/11/2005 emis de CJPSDPAT ALBA;	
B1	A1
Intabulare, drept de PROPRIETATE, dobandit prin Reconstituire, cota actuala 1/1 1) MIHAILA T SAFTA	

C. Partea III. SARCINI .

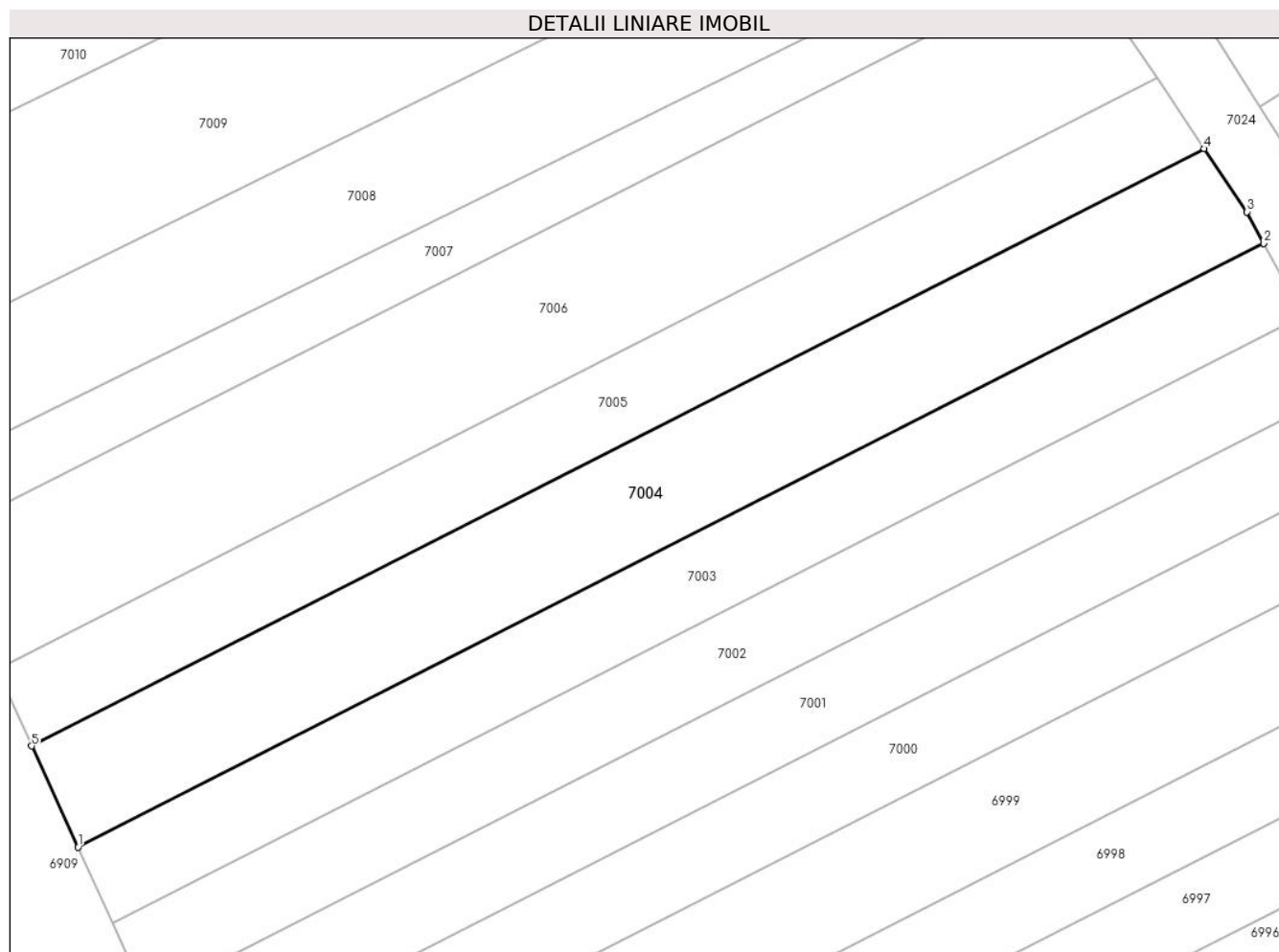
Inscrieri privind dezmembramintele dreptului de proprietate, drepturi reale de garanție și sarcini	Referințe
NU SUNT	

Anexa Nr. 1 La Partea I

Teren

Nr cadastral	Suprafața (mp)*	Observații / Referințe
	400	

* Suprafața este determinată în planul de proiecție Stereo 70.



Date referitoare la teren

Crt	Categorie folosință	Intra vilan	Suprafața (mp)	Tarla	Parcelă	Nr. topo	Observații / Referințe
1	faneata	NU	400	-	1375/90	-	

Lungime Segmente

1) Valorile lungimilor segmentelor sunt obținute din proiecție în plan.

Punct început	X / Y	Punct sfârșit	X / Y	Lungime segment (** (m)
1	373.532,78 492.999,838	2	373.594,576 493.031,288	69.338
2	373.594,576 493.031,288	3	373.593,684 493.032,924	1.863
3	373.593,684 493.032,924	4	373.591,477 493.036,214	3.962
4	373.591,477 493.036,214	5	373.530,361 493.005,11	68.575
5	373.530,361 493.005,11	1	373.532,78 492.999,838	5.801

**** Lungimile segmentelor sunt determinate în planul de proiecţie Stereo 70 şi sunt rotunjite la 1 milimetru.**

***** Distanţa dintre puncte este formată din segmente cumulate ce sunt mai mici decât valoarea 1 milimetru.**

**DATE DESPRE IMOBILUL NR. 7005**

Oficiul de Cadastru și Publicitate Imobiliară ALBA
Biroul de Cadastru și Publicitate Imobiliară Alba Iulia

A. Partea I. Descrierea imobilului

TEREN Extravilan

Adresa: Jud. Alba

Nr. Crt	Nr cadastral Nr. topografic	Suprafața* (mp)	Observații / Referințe
A1		300	Sector cadastral:68 Teren neimprijmit;

B. Partea II. Proprietari și acte

Inscrieri privitoare la dreptul de proprietate și alte drepturi reale		Referințe
/		
Act Administrativ nr. 5189/382, din 26/09/1994 emis de CJPSDPAT ALBA;		
B1	Intabulare, drept de PROPRIETATE, dobandit prin Reconstituire, cota actuala 1/1 1) BADIU S NICOLAE 2) BADIU S STAN 3) BADIU S REMUS	A1

C. Partea III. SARCINI .

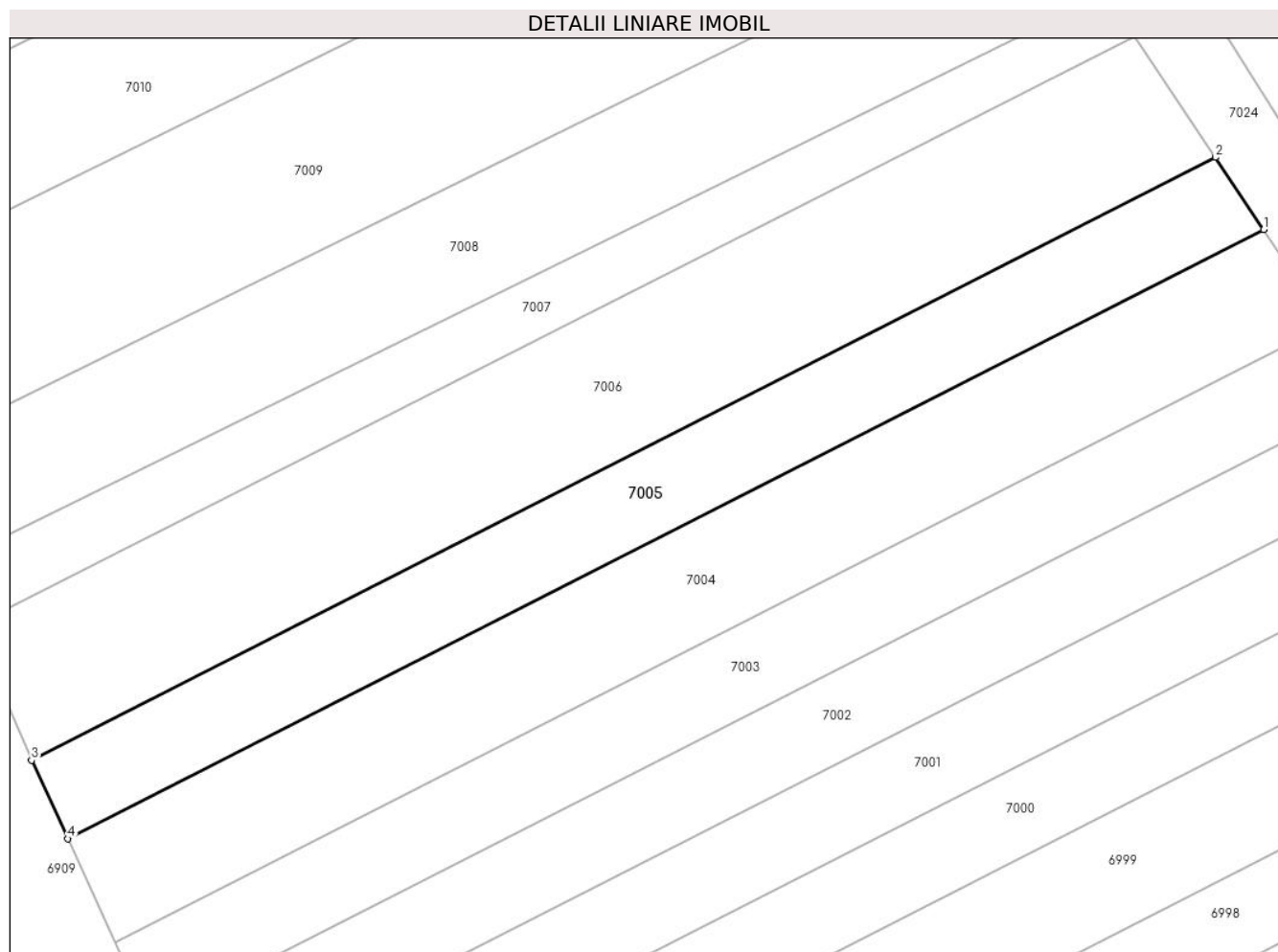
Inscrieri privind dezmembramintele dreptului de proprietate, drepturi reale de garanție și sarcini	Referințe
NU SUNT	

Anexa Nr. 1 La Partea I

Teren

Nr cadastral	Suprafața (mp)*	Observații / Referințe
	300	

* Suprafața este determinată în planul de proiecție Stereo 70.



Date referitoare la teren

Crt	Categorie folosință	Intra vilan	Suprafața (mp)	Tarla	Parcelă	Nr. topo	Observații / Referințe
1	padure	NU	300	-	1375/91	-	

Lungime Segmente

1) Valorile lungimilor segmentelor sunt obținute din proiecție în plan.

Punct început	X / Y	Punct sfârșit	X / Y	Lungime segment (** (m)
1	373.591,477 493.036,214	2	373.589,009 493.039,892	4.429
2	373.589,009 493.039,892	3	373.528,526 493.009,11	67.866
3	373.528,526 493.009,11	4	373.530,361 493.005,11	4.401
4	373.530,361 493.005,11	1	373.591,477 493.036,214	68.575

** Lungimile segmentelor sunt determinate în planul de proiecție Stereo 70 și sunt rotunjite la 1 milimetru.

***** Distanţa dintre puncte este formată din segmente cumulate ce sunt mai mici decât valoarea 1 milimetru.**

**DATE DESPRE IMOBILUL NR. 7006**

Oficiul de Cadastru și Publicitate Imobiliară ALBA
Biroul de Cadastru și Publicitate Imobiliară Alba Iulia

A. Partea I. Descrierea imobilului

TEREN Extravilan

Adresa: Jud. Alba

Nr. Crt	Nr cadastral Nr. topografic	Suprafața* (mp)	Observații / Referințe
A1		500	Sector cadastral:68 Teren neimprijmit;

B. Partea II. Proprietari și acte

Inscrieri privitoare la dreptul de proprietate și alte drepturi reale	Referințe
/	
Act Administrativ nr. 5231/580, din 30/01/1995 emis de CJPSDPAT ALBA;	
B1	A1
Intabulare, drept de PROPRIETATE, dobandit prin Reconstituire, cota actuala 1/1 1) BONȚA M ANA	

C. Partea III. SARCINI .

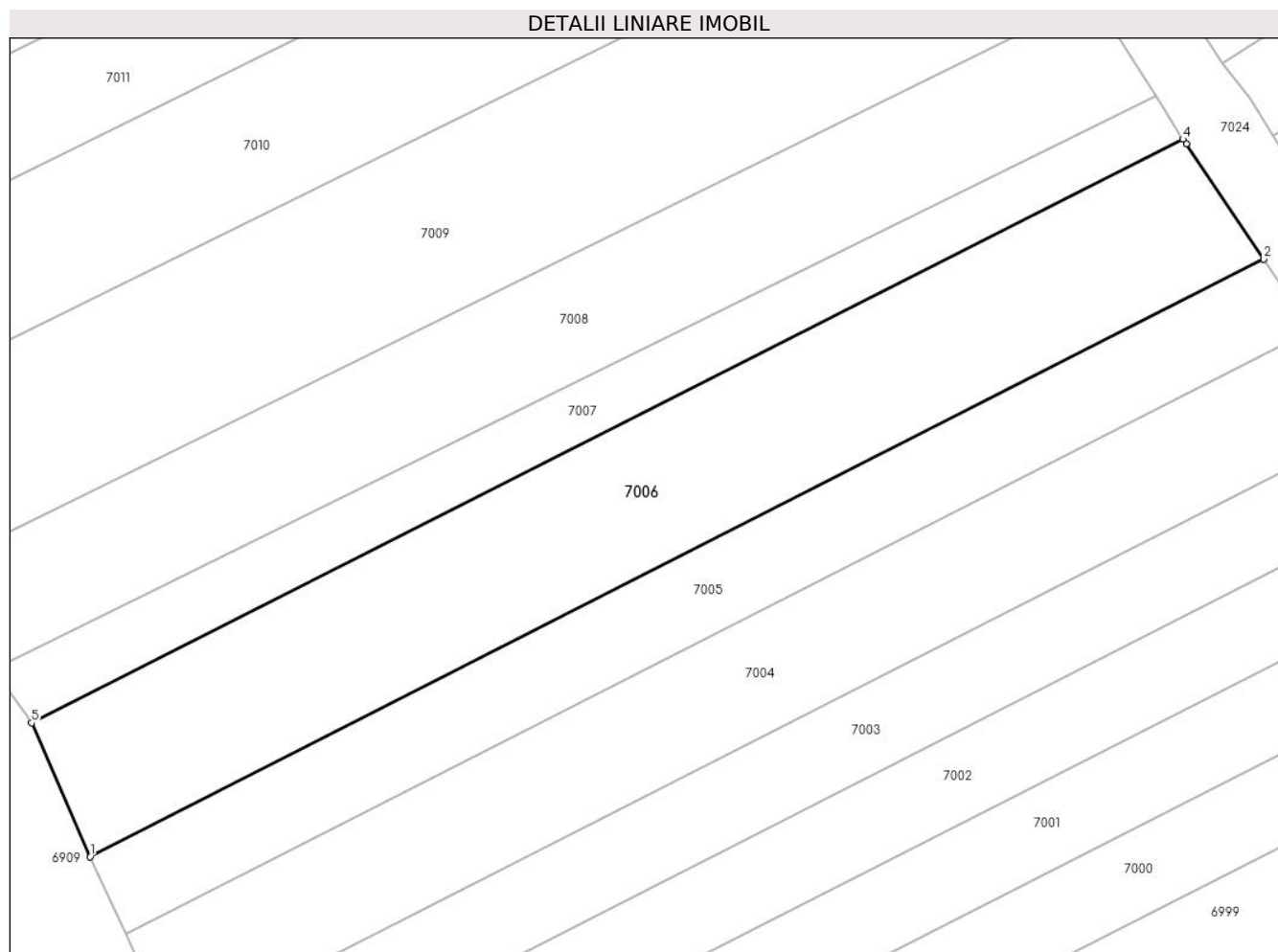
Inscrieri privind dezmembramintele dreptului de proprietate, drepturi reale de garanție și sarcini	Referințe
NU SUNT	

Anexa Nr. 1 La Partea I

Teren

Nr cadastral	Suprafața (mp)*	Observații / Referințe
	500	

* Suprafața este determinată în planul de proiecție Stereo 70.



Date referitoare la teren

Crt	Categorie folosință	Intravilan	Suprafața (mp)	Tarla	Parcelă	Nr. topo	Observații / Referințe
1	faneata	NU	500	-	1375/92	-	

Lungime Segmente

1) Valorile lungimilor segmentelor sunt obținute din proiecție în plan.

Punct început	X / Y	Punct sfârșit	X / Y	Lungime segment (** (m)
1	373.528,526 493.009,11	2	373.589,009 493.039,892	67.866
2	373.589,009 493.039,892	3	373.585,026 493.045,831	7.151
3	373.585,026 493.045,831	4	373.584,848 493.046,056	0.287
4	373.584,848 493.046,056	5	373.525,517 493.015,998	66.511
5	373.525,517 493.015,998	1	373.528,526 493.009,11	7.516

**** Lungimile segmentelor sunt determinate în planul de proiecţie Stereo 70 şi sunt rotunjite la 1 milimetru.**

***** Distanţa dintre puncte este formată din segmente cumulate ce sunt mai mici decât valoarea 1 milimetru.**



DATE DESPRE IMOBILUL NR. 7007

Oficiul de Cadastru și Publicitate Imobiliară ALBA
Biroul de Cadastru și Publicitate Imobiliară Alba Iulia

A. Partea I. Descrierea imobilului

TEREN Extravilan

Adresa: Jud. Alba

Nr. Crt	Nr cadastral Nr. topografic	Suprafața* (mp)	Observații / Referințe
A1		200	Sector cadastral:68 Teren neimprijmit;

B. Partea II. Proprietari și acte

Inscrieri privitoare la dreptul de proprietate și alte drepturi reale	Referințe
/	
Act Administrativ nr. 7034/1025, din 20/09/1995 emis de CJPSDPAT ALBA;	
B1	A1
Intabulare, drept de PROPRIETATE, dobandit prin Reconstituire, cota actuala 1/1	
1) BONȚA LIVIA	
2) BONȚA I EMANOIL	
3) MITEA I AURELIA	

C. Partea III. SARCINI .

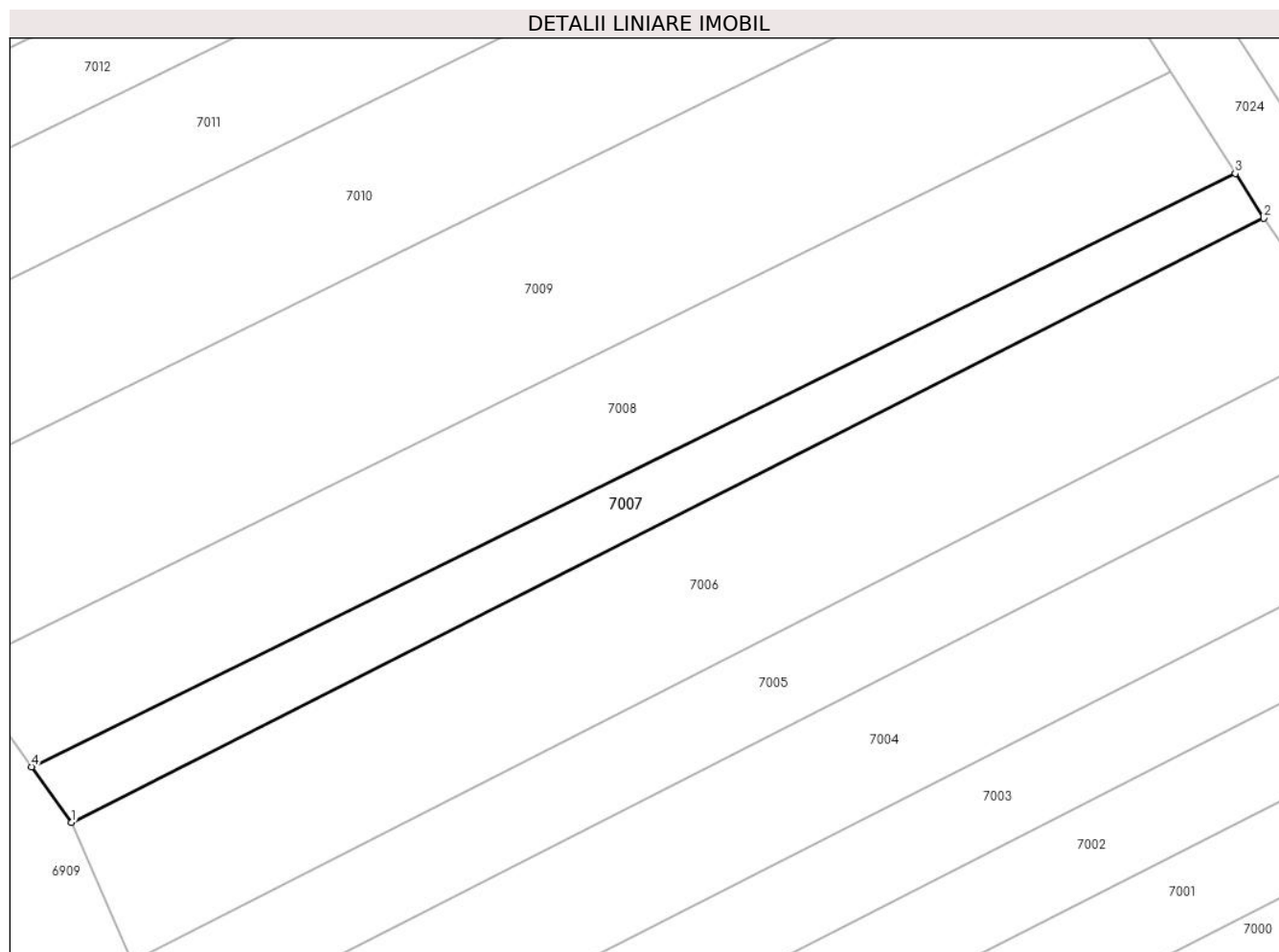
Inscrieri privind dezmembramintele dreptului de proprietate, drepturi reale de garanție și sarcini	Referințe
NU SUNT	

Anexa Nr. 1 La Partea I

Teren

Nr cadastral	Suprafața (mp)*	Observații / Referințe
	200	

* Suprafața este determinată în planul de proiecție Stereo 70.



Date referitoare la teren

Crt	Categorie folosință	Intra vilan	Suprafața (mp)	Tarla	Parcelă	Nr. topo	Observații / Referințe
1	vie	NU	200	-	1375/93	-	

Lungime Segmente

1) Valorile lungimilor segmentelor sunt obținute din proiecție în plan.

Punct început	X / Y	Punct sfârșit	X / Y	Lungime segment (** (m)
1	373.525,517 493.015,998	2	373.584,848 493.046,056	66.511
2	373.584,848 493.046,056	3	373.583,436 493.048,285	2.639
3	373.583,436 493.048,285	4	373.523,525 493.018,776	66.784
4	373.523,525 493.018,776	1	373.525,517 493.015,998	3.419

** Lungimile segmentelor sunt determinate în planul de proiecție Stereo 70 și sunt rotunjite la 1 milimetru.

***** Distanţa dintre puncte este formată din segmente cumulate ce sunt mai mici decât valoarea 1 milimetru.**

**DATE DESPRE IMOBILUL NR. 7008**

Oficiul de Cadastru și Publicitate Imobiliară ALBA
Biroul de Cadastru și Publicitate Imobiliară Alba Iulia

A. Partea I. Descrierea imobilului

TEREN Extravilan

Adresa: Jud. Alba

Nr. Crt	Nr cadastral Nr. topografic	Suprafața* (mp)	Observații / Referințe
A1		400	Sector cadastral:68 Teren neimprejmuit;

B. Partea II. Proprietari și acte

Inscrieri privitoare la dreptul de proprietate și alte drepturi reale	Referințe
/	
Act Administrativ nr. 7034/1043, din 28/09/1995 emis de CJPSDPAT ALBA;	
B1	A1
Intabulare, drept de PROPRIETATE, dobandit prin Reconstituire, cota actuala 1/1 1) VULCU I MINA	

C. Partea III. SARCINI .

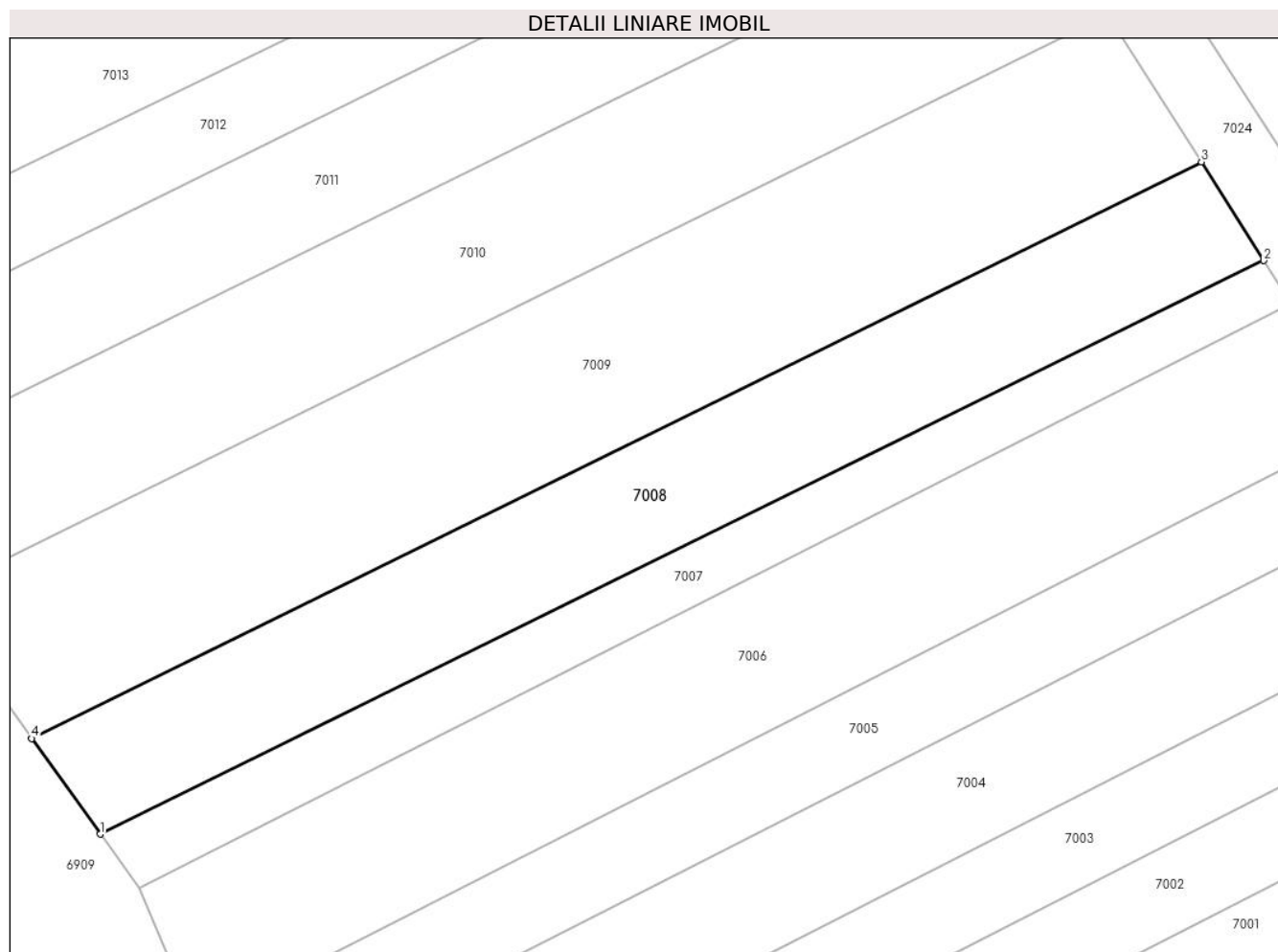
Inscrieri privind dezmembramintele dreptului de proprietate, drepturi reale de garanție și sarcini	Referințe
NU SUNT	

Anexa Nr. 1 La Partea I

Teren

Nr cadastral	Suprafața (mp)*	Observații / Referințe
	400	

* Suprafața este determinată în planul de proiecție Stereo 70.



Date referitoare la teren

Crt	Categorie folosință	Intra vilan	Suprafața (mp)	Tarla	Parcelă	Nr. topo	Observații / Referințe
1	faneata	NU	400	-	1375/94	-	

Lungime Segmente

1) Valorile lungimilor segmentelor sunt obținute din proiecție în plan.

Punct început	X / Y	Punct sfârșit	X / Y	Lungime segment (** (m)
1	373.523,525 493.018,776	2	373.583,436 493.048,285	66.784
2	373.583,436 493.048,285	3	373.580,224 493.053,364	6.009
3	373.580,224 493.053,364	4	373.519,996 493.023,698	67.138
4	373.519,996 493.023,698	1	373.523,525 493.018,776	6.057

** Lungimile segmentelor sunt determinate în planul de proiecție Stereo 70 și sunt rotunjite la 1 milimetru.

***** Distanţa dintre puncte este formată din segmente cumulate ce sunt mai mici decât valoarea 1 milimetru.**

**DATE DESPRE IMOBILUL NR. 7009**

Oficiul de Cadastru și Publicitate Imobiliară ALBA
Biroul de Cadastru și Publicitate Imobiliară Alba Iulia

A. Partea I. Descrierea imobilului

TEREN Extravilan

Adresa: Jud. Alba

Nr. Crt	Nr cadastral Nr. topografic	Suprafața* (mp)	Observații / Referințe
A1		600	Sector cadastral:68 Teren neimprijmit;

B. Partea II. Proprietari și acte

Inscrieri privitoare la dreptul de proprietate și alte drepturi reale	Referințe
/	
Act Administrativ nr. 7058/1104, din 20/10/1995 emis de CJPSDPAT ALBA;	
B1	A1
Intabulare, drept de PROPRIETATE, dobandit prin Reconstituire, cota actuala 1/1 1) ILEASĂ CORNELIA	

C. Partea III. SARCINI .

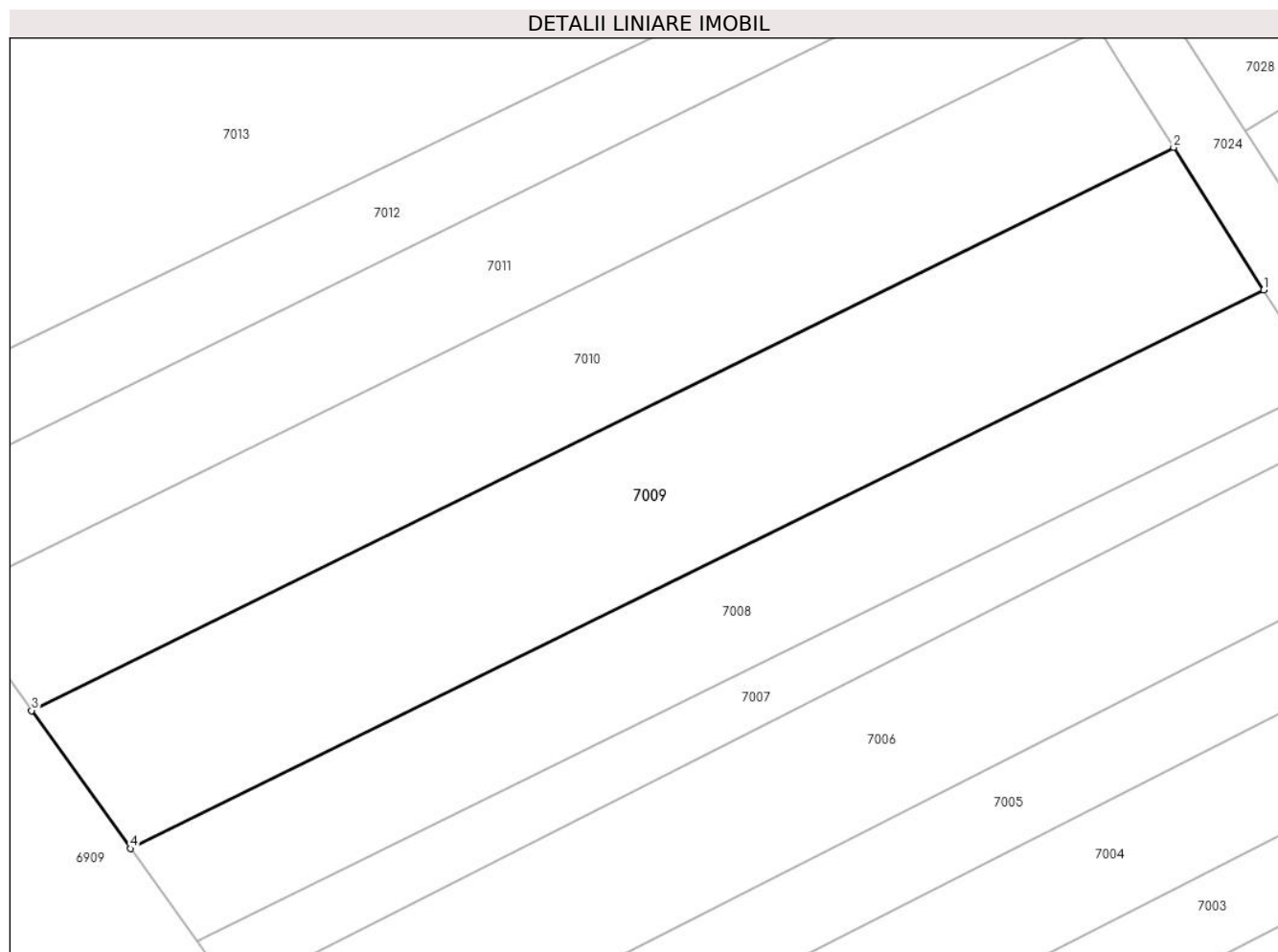
Inscrieri privind dezmembramintele dreptului de proprietate, drepturi reale de garanție și sarcini	Referințe
NU SUNT	

Anexa Nr. 1 La Partea I

Teren

Nr cadastral	Suprafața (mp)*	Observații / Referințe
	600	

* Suprafața este determinată în planul de proiecție Stereo 70.



Date referitoare la teren

Crt	Categorie folosință	Intra vilan	Suprafața (mp)	Tarla	Parcelă	Nr. topo	Observații / Referințe
1	faneata	NU	600	-	1375/95	-	

Lungime Segmente

1) Valorile lungimilor segmentelor sunt obținute din proiecție în plan.

Punct început	X / Y	Punct sfârșit	X / Y	Lungime segment (** (m)
1	373.580,224 493.053,364	2	373.575,434 493.060,933	8.957
2	373.575,434 493.060,933	3	373.514,741 493.031,026	67.661
3	373.514,741 493.031,026	4	373.519,996 493.023,698	9.017
4	373.519,996 493.023,698	1	373.580,224 493.053,364	67.138

** Lungimile segmentelor sunt determinate în planul de proiecție Stereo 70 și sunt rotunjite la 1 milimetru.

***** Distanţa dintre puncte este formată din segmente cumulate ce sunt mai mici decât valoarea 1 milimetru.**

**DATE DESPRE IMOBILUL NR. 7010**

Oficiul de Cadastru și Publicitate Imobiliară ALBA
Biroul de Cadastru și Publicitate Imobiliară Alba Iulia

A. Partea I. Descrierea imobilului

TEREN Extravilan

Adresa: Jud. Alba

Nr. Crt	Nr cadastral Nr. topografic	Suprafața* (mp)	Observații / Referințe
A1		500	Sector cadastral:68 Teren neimprijmit;

B. Partea II. Proprietari și acte

Inscrieri privitoare la dreptul de proprietate și alte drepturi reale		Referințe
/		
Act Administrativ nr. 7002/938, din 19/07/1995 emis de CJPSDPAT ALBA;		
B1	Intabulare, drept de PROPRIETATE, dobandit prin Reconstituire, cota actuala 1/1 1) CIOBOTEA I EUGENIA 2) ANGHEL DELIA 3) ANGHEL IONUT AVRAM	A1

C. Partea III. SARCINI .

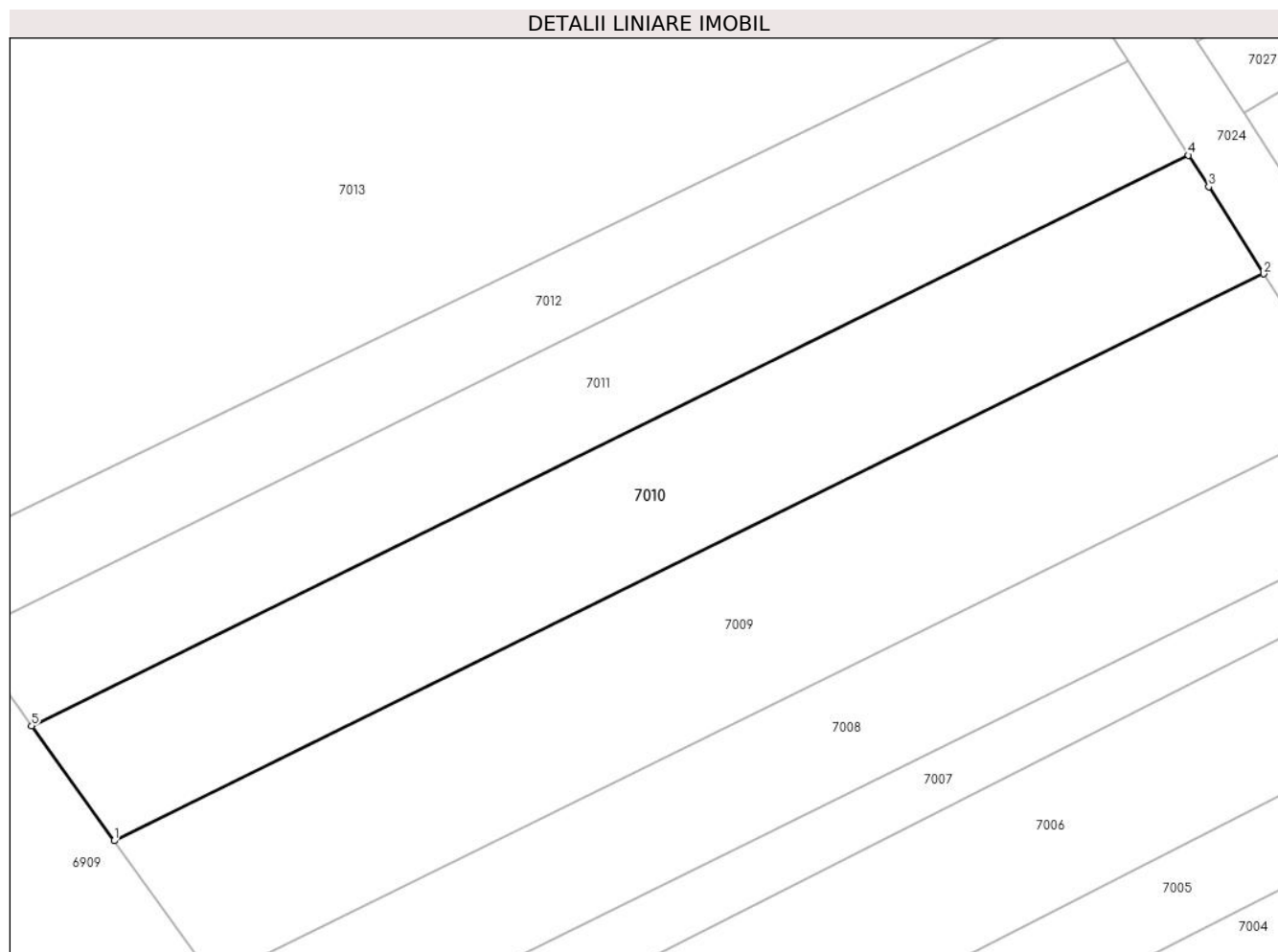
Inscrieri privind dezmembramintele dreptului de proprietate, drepturi reale de garanție și sarcini	Referințe
NU SUNT	

Anexa Nr. 1 La Partea I

Teren

Nr cadastral	Suprafața (mp)*	Observații / Referințe
	500	

* Suprafața este determinată în planul de proiecție Stereo 70.



Date referitoare la teren

Crt	Categorie folosință	Intravilan	Suprafața (mp)	Tarla	Parcelă	Nr. topo	Observații / Referințe
1	padure	NU	500	-	1375/96	-	

Lungime Segmente

1) Valorile lungimilor segmentelor sunt obținute din proiecție în plan.

Punct început	X / Y	Punct sfârșit	X / Y	Lungime segment (** (m)
1	373.514,741 493.031,026	2	373.575,434 493.060,933	67.661
2	373.575,434 493.060,933	3	373.572,529 493.065,523	5.432
3	373.572,529 493.065,523	4	373.571,462 493.067,193	1.982
4	373.571,462 493.067,193	5	373.510,393 493.037,091	68.085
5	373.510,393 493.037,091	1	373.514,741 493.031,026	7.462

**** Lungimile segmentelor sunt determinate în planul de proiecţie Stereo 70 şi sunt rotunjite la 1 milimetru.**

***** Distanţa dintre puncte este formată din segmente cumulate ce sunt mai mici decât valoarea 1 milimetru.**

**DATE DESPRE IMOBILUL NR. 7011**

Oficiul de Cadastru și Publicitate Imobiliară ALBA
Biroul de Cadastru și Publicitate Imobiliară Alba Iulia

A. Partea I. Descrierea imobilului

TEREN Extravilan

Adresa: Jud. Alba

Nr. Crt	Nr cadastral Nr. topografic	Suprafața* (mp)	Observații / Referințe
A1		400	Sector cadastral:68 Teren neimprejmuit;

B. Partea II. Proprietari și acte

Inscrieri privitoare la dreptul de proprietate și alte drepturi reale	Referințe
/	
Act Administrativ nr. 6432/729, din 11/04/1995 emis de CJPSDPAT ALBA;	
B1	A1
Intabulare, drept de PROPRIETATE, dobandit prin Reconstituire, cota actuala 1/1 1) CIUȘCĂ I PARASCHIVA	

C. Partea III. SARCINI .

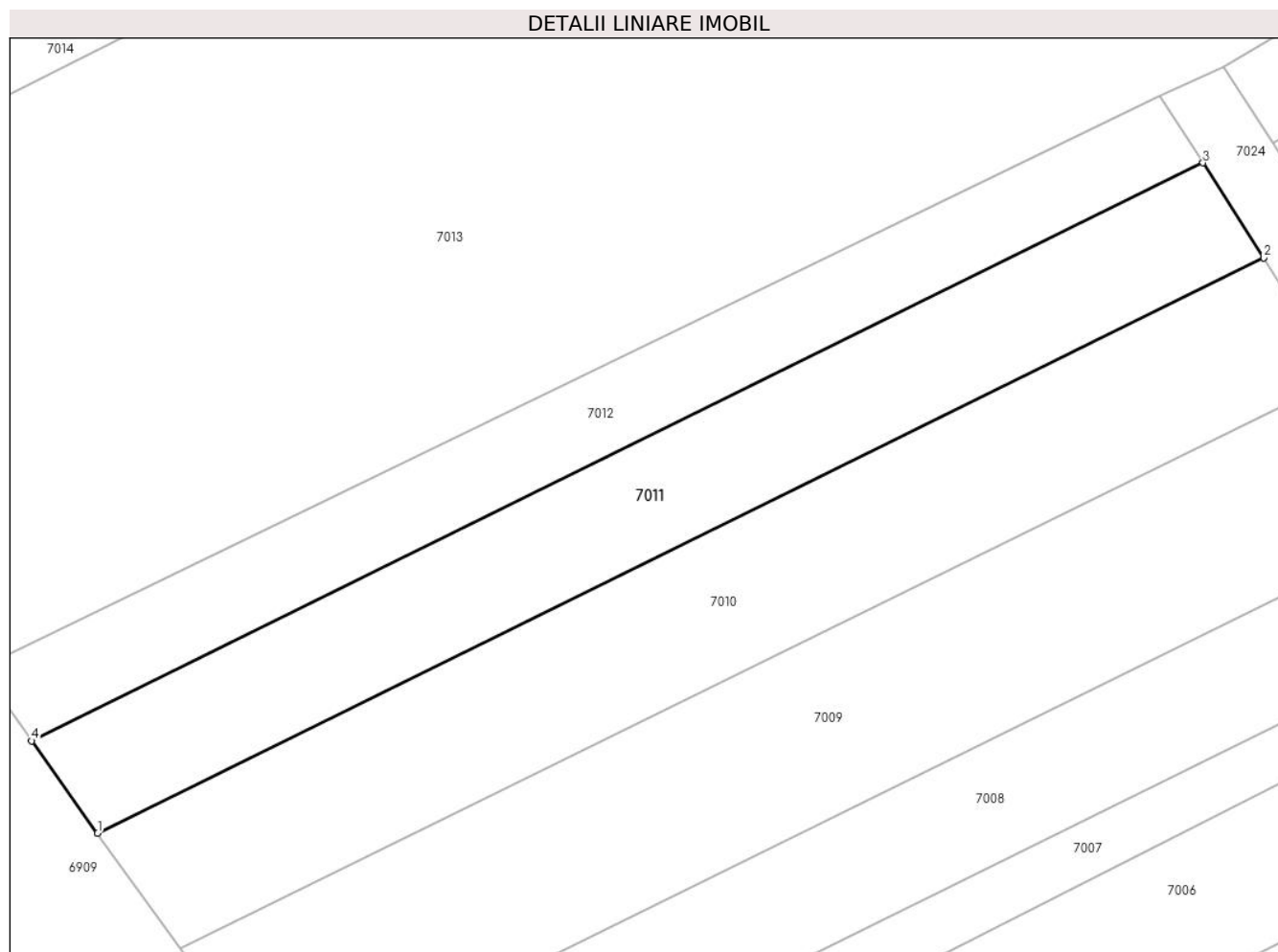
Inscrieri privind dezmembramintele dreptului de proprietate, drepturi reale de garanție și sarcini	Referințe
NU SUNT	

Anexa Nr. 1 La Partea I

Teren

Nr cadastral	Suprafața (mp)*	Observații / Referințe
	400	

* Suprafața este determinată în planul de proiecție Stereo 70.



Date referitoare la teren

Crt	Categorie folosință	Intra vilan	Suprafața (mp)	Tarla	Parcelă	Nr. topo	Observații / Referințe
1	faneata	NU	400	-	1375/97	-	

Lungime Segmente

1) Valorile lungimilor segmentelor sunt obținute din proiecție în plan.

Punct început	X / Y	Punct sfârșit	X / Y	Lungime segment (** (m)
1	373.510,393 493.037,091	2	373.571,462 493.067,193	68.085
2	373.571,462 493.067,193	3	373.568,282 493.072,164	5.901
3	373.568,282 493.072,164	4	373.506,935 493.041,914	68.4
4	373.506,935 493.041,914	1	373.510,393 493.037,091	5.935

** Lungimile segmentelor sunt determinate în planul de proiecție Stereo 70 și sunt rotunjite la 1 milimetru.

***** Distanţa dintre puncte este formată din segmente cumulate ce sunt mai mici decât valoarea 1 milimetru.**

**DATE DESPRE IMOBILUL NR. 7012**

Oficiul de Cadastru și Publicitate Imobiliară ALBA
Biroul de Cadastru și Publicitate Imobiliară Alba Iulia

A. Partea I. Descrierea imobilului

TEREN Extravilan

Adresa: Jud. Alba

Nr. Crt	Nr cadastral Nr. topografic	Suprafața* (mp)	Observații / Referințe
A1		300	Sector cadastral:68 Teren neimprijmit;

B. Partea II. Proprietari și acte

Inscrieri privitoare la dreptul de proprietate și alte drepturi reale		Referințe
/		
Act Administrativ nr. 7002/966, din 03/08/1995 emis de CJPSDPAT ALBA;		
B1	Intabulare, drept de PROPRIETATE, dobandit prin Reconstituire, cota actuala 1/1 1) ANGHEL ANTONIE 2) ADAM CORNEL 3) GHERMAN PARASCHIVA 4) MICLEA SAVETA 5) ANGHEL MARIA 6) ADAM PARASCHIVA 7) ANGHEL SILVIU 8) FLESERIU IOAN 9) MUNTEAN TULIUS 10) BADIU AVRAM	A1

C. Partea III. SARCINI .

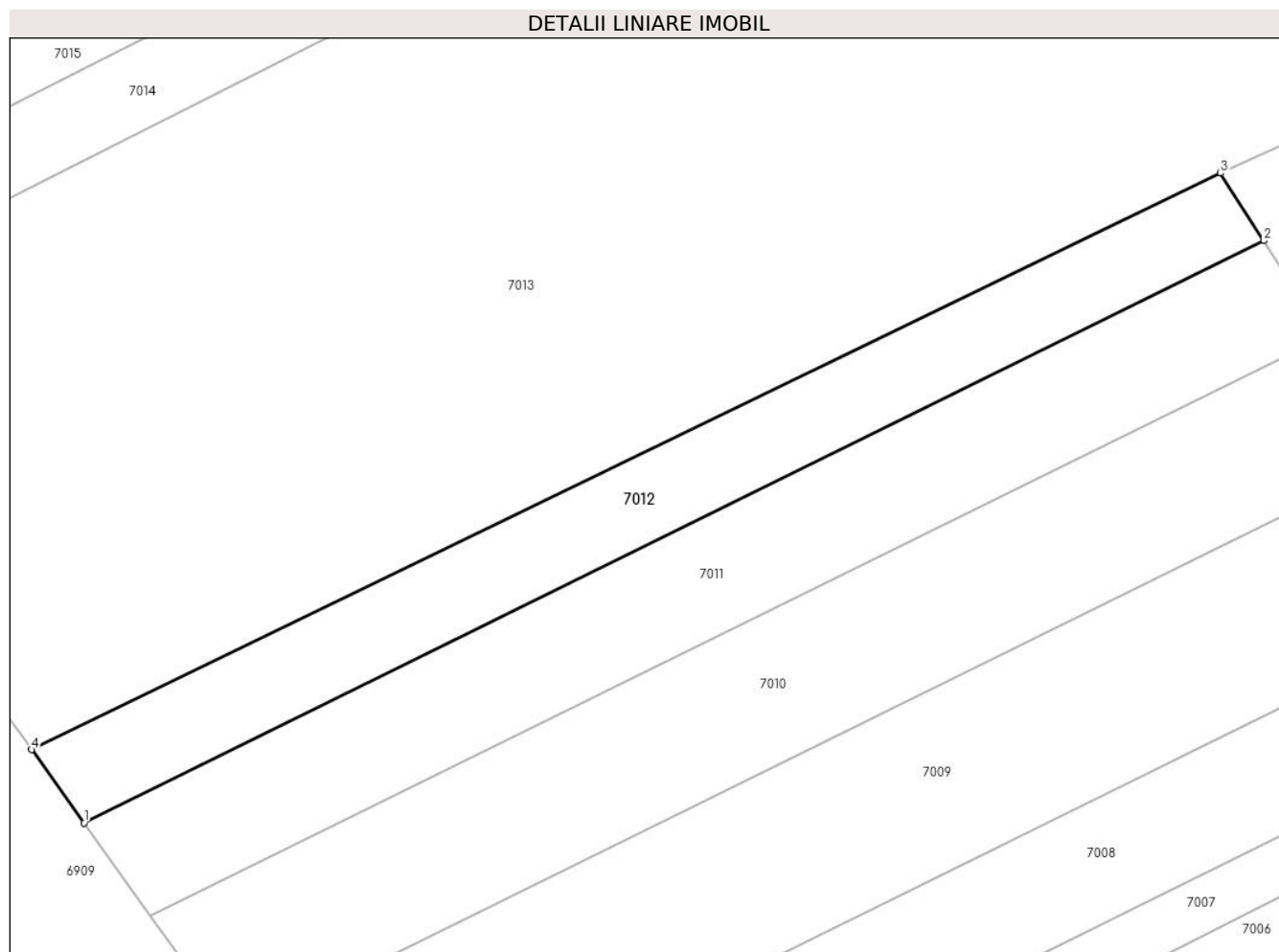
Inscrieri privind dezmembramintele dreptului de proprietate, drepturi reale de garanție și sarcini	Referințe
NU SUNT	

Anexa Nr. 1 La Partea I

Teren

Nr cadastral	Suprafața (mp)*	Observații / Referințe
	300	

* Suprafața este determinată în planul de proiecție Stereo 70.



Date referitoare la teren

Crt	Categorie folosință	Intravilan	Suprafața (mp)	Tarla	Parcelă	Nr. topo	Observații / Referințe
1	faneata	NU	300	-	1375/98	-	

Lungime Segmente

1) Valorile lungimilor segmentelor sunt obținute din proiecție în plan.

Punct început	X / Y	Punct sfârșit	X / Y	Lungime segment (** (m)
1	373.506,935 493.041,914	2	373.568,282 493.072,164	68.4
2	373.568,282 493.072,164	3	373.566,037 493.075,673	4.165
3	373.566,037 493.075,673	4	373.504,208 493.045,718	68.703
4	373.504,208 493.045,718	1	373.506,935 493.041,914	4.68

** Lungimile segmentelor sunt determinate în planul de proiecție Stereo 70 și sunt rotunjite la 1 milimetru.

***** Distanţa dintre puncte este formată din segmente cumulate ce sunt mai mici decât valoarea 1 milimetru.**

**DATE DESPRE IMOBILUL NR. 7013**

Oficiul de Cadastru și Publicitate Imobiliară ALBA
Biroul de Cadastru și Publicitate Imobiliară Alba Iulia

A. Partea I. Descrierea imobilului

TEREN Extravilan

Adresa: Jud. Alba

Nr. Crt	Nr cadastral Nr. topografic	Suprafața* (mp)	Observații / Referințe
A1		3.100	Sector cadastral:68 Teren neimpregmuit;

B. Partea II. Proprietari și acte

Inscrieri privitoare la dreptul de proprietate și alte drepturi reale		Referințe
/		
Act Normativ nr. 7, din 13/03/1996 emis de Parlamentul României;		
B1	Inscrierea posesiei, drept de PROPRIETATE, dobândit prin Lege, cota actuala 1/1 1) NEIDENTIFICAT NEIDENTIFICAT	A1
Act Normativ nr. 7, din 13/03/1996 emis de Parlamentul României (art.13 alin.(14));		
B2	Se notează mențiunea proprietar neidentificat, rezerva comisiei locale de fond funciar.	A1

C. Partea III. SARCINI .

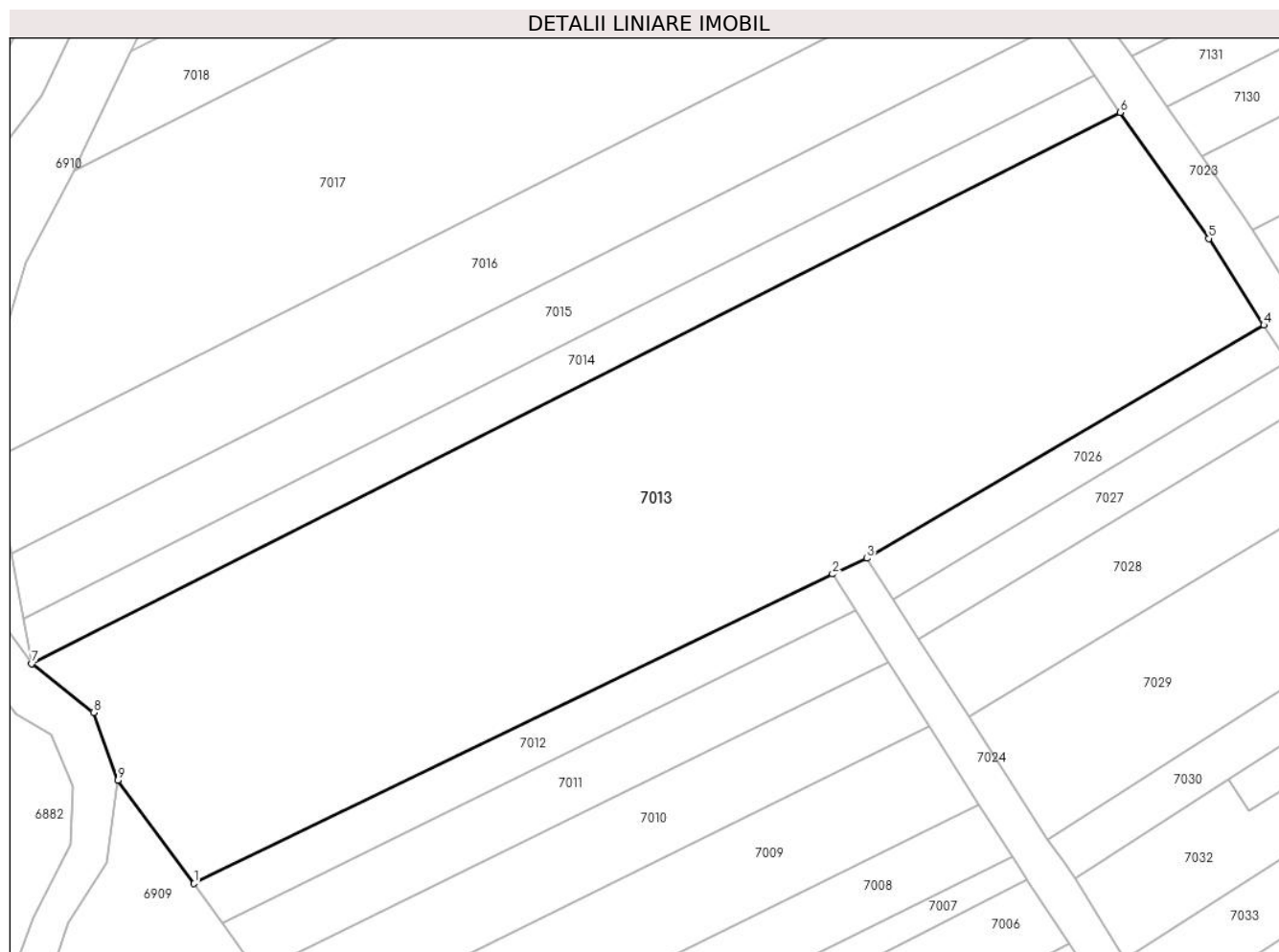
Inscrieri privind dezmembramintele dreptului de proprietate, drepturi reale de garanție și sarcini	Referințe
NU SUNT	

Anexa Nr. 1 La Partea I

Teren

Nr cadastral	Suprafața (mp)*	Observații / Referințe
	3.100	

* Suprafața este determinată în planul de proiecție Stereo 70.



Date referitoare la teren

Crt	Categorie folosință	Intravilan	Suprafața (mp)	Tarla	Parcelă	Nr. topo	Observații / Referințe
1	faneata	NU	3.100	-	1337/1	-	

Lungime Segmente

1) Valorile lungimilor segmentelor sunt obținute din proiecție în plan.

Punct început	X / Y	Punct sfârșit	X / Y	Lungime segment (** (m)
1	373.504,208 493.045,718	2	373.566,037 493.075,673	68.703
2	373.566,037 493.075,673	3	373.569,357 493.077,196	3.653
3	373.569,357 493.077,196	4	373.607,799 493.099,777	44.583
4	373.607,799 493.099,777	5	373.602,475 493.108,141	9.915
5	373.602,475 493.108,141	6	373.593,915 493.120,351	14.911

Punct început	X / Y	Punct sfârșit	X / Y	Lungime segment (** (m)
6	373.593,915 493.120,351	7	373.488,471 493.067,004	118.171
7	373.488,471 493.067,004	8	373.494,475 493.062,267	7.647
8	373.494,475 493.062,267	9	373.496,804 493.055,698	6.969
9	373.496,804 493.055,698	1	373.504,208 493.045,718	12.427

** Lungimile segmentelor sunt determinate în planul de proiecție Stereo 70 și sunt rotunjite la 1 milimetru.

*** Distanța dintre puncte este formată din segmente cumulate ce sunt mai mici decât valoarea 1 milimetru.

**DATE DESPRE IMOBILUL NR. 7014**

Oficiul de Cadastru și Publicitate Imobiliară ALBA
Biroul de Cadastru și Publicitate Imobiliară Alba Iulia

A. Partea I. Descrierea imobilului

TEREN Extravilan

Adresa: Jud. Alba

Nr. Crt	Nr cadastral Nr. topografic	Suprafața* (mp)	Observații / Referințe
A1		500	Sector cadastral:68 Teren neimprijmit;

B. Partea II. Proprietari și acte

Inscrieri privitoare la dreptul de proprietate și alte drepturi reale		Referințe
/		
Act Administrativ nr. 7087/1310, din 22/01/1996 emis de CJPSDPAT ALBA;		
B1	Intabulare, drept de PROPRIETATE, dobandit prin Reconstituire, cota actuala 1/1 1) MIHĂILĂ SAVETA 2) MIHĂILĂ SINEFTA 3) MIHĂILĂ AUREL	A1

C. Partea III. SARCINI .

Inscrieri privind dezmembramintele dreptului de proprietate, drepturi reale de garanție și sarcini	Referințe
NU SUNT	

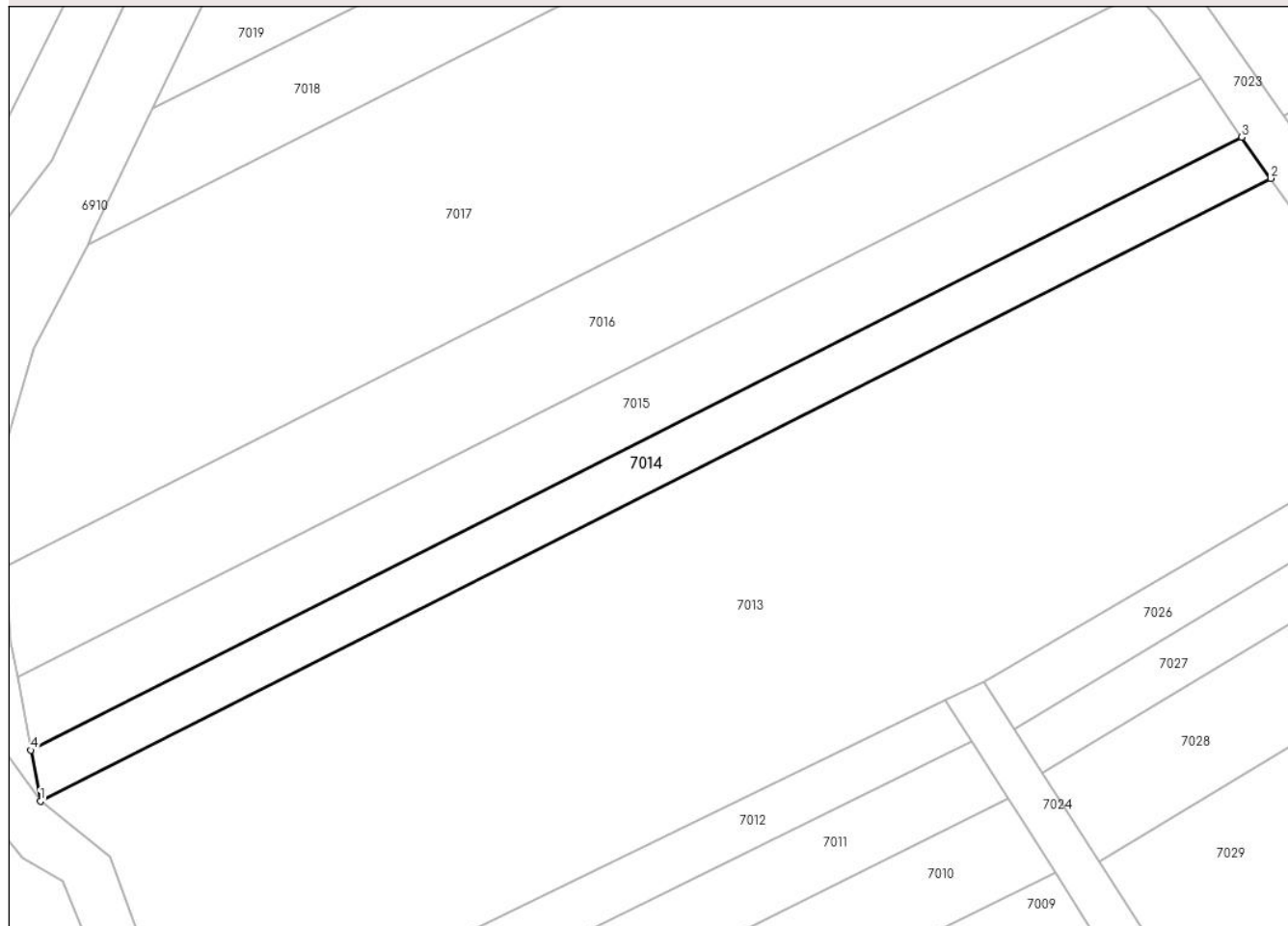
Anexa Nr. 1 La Partea I

Teren

Nr cadastral	Suprafața (mp)*	Observații / Referințe
	500	

* Suprafața este determinată în planul de proiecție Stereo 70.

DETALII LINIARE IMOBIL



Date referitoare la teren

Crt	Categorie folosință	Intravilan	Suprafața (mp)	Tarla	Parcelă	Nr. topo	Observații / Referințe
1	faneata	NU	500	-	1337/2	-	

Lungime Segmente

1) Valorile lungimilor segmentelor sunt obținute din proiecție în plan.

Punct început	X / Y	Punct sfârșit	X / Y	Lungime segment (** (m)
1	373.488,471 493.067,004	2	373.593,915 493.120,351	118.171
2	373.593,915 493.120,351	3	373.591,441 493.123,879	4.309
3	373.591,441 493.123,879	4	373.487,663 493.071,374	116.304
4	373.487,663 493.071,374	1	373.488,471 493.067,004	4.445

** Lungimile segmentelor sunt determinate în planul de proiecție Stereo 70 și sunt rotunjite la 1 milimetru.

***** Distanţa dintre puncte este formată din segmente cumulate ce sunt mai mici decât valoarea 1 milimetru.**

**DATE DESPRE IMOBILUL NR. 7015**

Oficiul de Cadastru și Publicitate Imobiliară ALBA
Biroul de Cadastru și Publicitate Imobiliară Alba Iulia

A. Partea I. Descrierea imobilului

TEREN Extravilan

Adresa: Jud. Alba

Nr. Crt	Nr cadastral Nr. topografic	Suprafața* (mp)	Observații / Referințe
A1		700	Sector cadastral:68 Teren neimprejmuit;

B. Partea II. Proprietari și acte

Inscrieri privitoare la dreptul de proprietate și alte drepturi reale	Referințe
/	
Act Administrativ nr. 5252/656, din 27/03/1995 emis de CJPSDPAT ALBA;	
B1	A1
Intabulare, drept de PROPRIETATE, dobandit prin Reconstituire, cota actuala 1/1 1) CHIMICI D SAFTA	

C. Partea III. SARCINI .

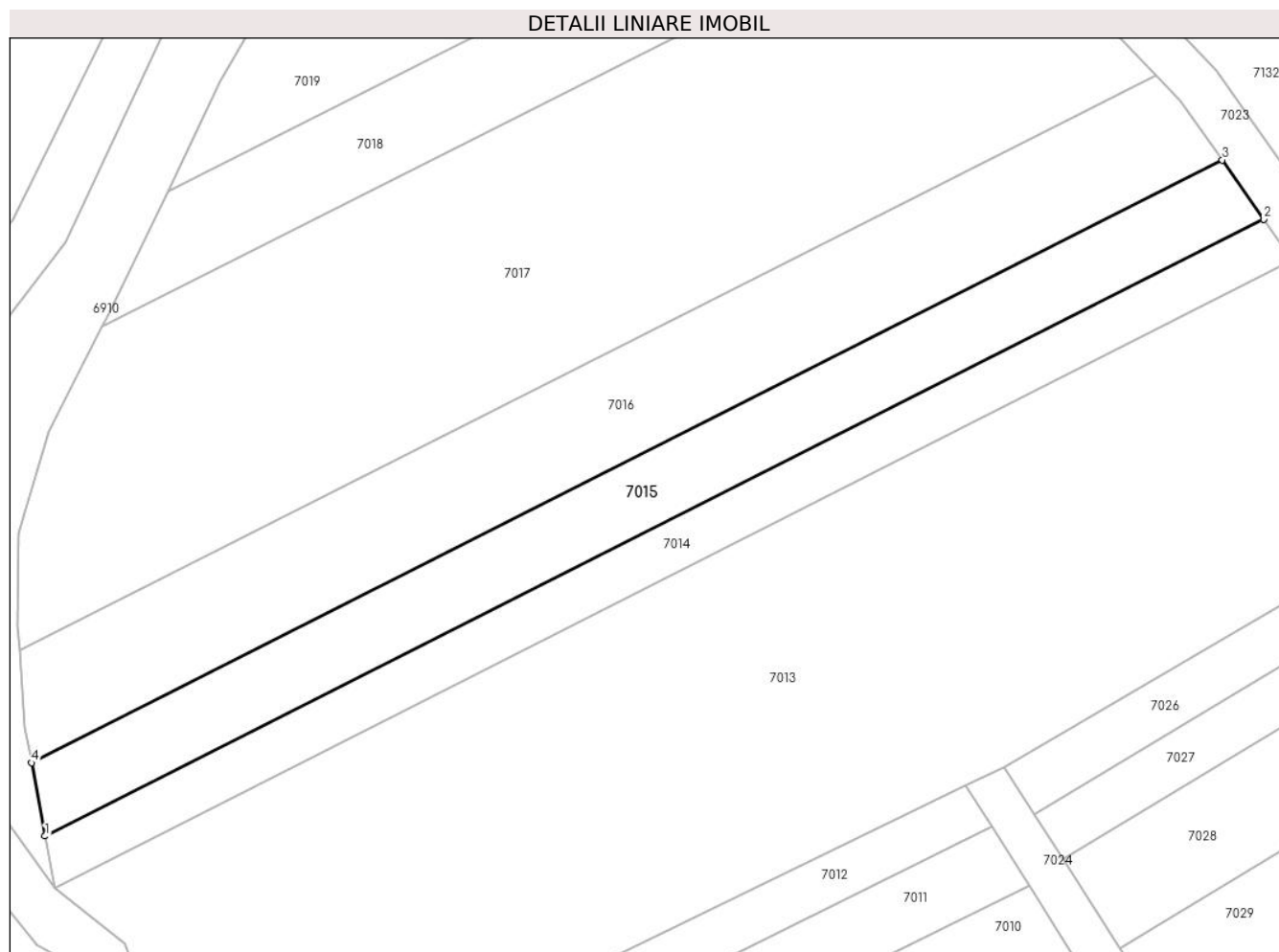
Inscrieri privind dezmembramintele dreptului de proprietate, drepturi reale de garanție și sarcini	Referințe
NU SUNT	

Anexa Nr. 1 La Partea I

Teren

Nr cadastral	Suprafața (mp)*	Observații / Referințe
	700	

* Suprafața este determinată în planul de proiecție Stereo 70.



Date referitoare la teren

Crt	Categorie folosință	Intra vilan	Suprafața (mp)	Tarla	Parcelă	Nr. topo	Observații / Referințe
1	faneata	NU	700	-	1337/3	-	

Lungime Segmente

1) Valorile lungimilor segmentelor sunt obținute din proiecție în plan.

Punct început	X / Y	Punct sfârșit	X / Y	Lungime segment (** (m)
1	373.487,663 493.071,374	2	373.591,441 493.123,879	116.304
2	373.591,441 493.123,879	3	373.587,91 493.128,916	6.151
3	373.587,91 493.128,916	4	373.486,51 493.077,614	113.64
4	373.486,51 493.077,614	1	373.487,663 493.071,374	6.345

** Lungimile segmentelor sunt determinate în planul de proiecție Stereo 70 și sunt rotunjite la 1 milimetru.

***** Distanţa dintre puncte este formată din segmente cumulate ce sunt mai mici decât valoarea 1 milimetru.**

**DATE DESPRE IMOBILUL NR. 7016**

Oficiul de Cadastru și Publicitate Imobiliară ALBA
Biroul de Cadastru și Publicitate Imobiliară Alba Iulia

A. Partea I. Descrierea imobilului

TEREN Extravilan

Adresa: Jud. Alba

Nr. Crt	Nr cadastral Nr. topografic	Suprafața* (mp)	Observații / Referințe
A1		1.000	Sector cadastral:68 Teren neimprejmuit;

B. Partea II. Proprietari și acte

Inscrieri privitoare la dreptul de proprietate și alte drepturi reale	Referințe
/	
Act Administrativ nr. 5231/585, din 31/01/1995 emis de CJPSDPAT ALBA;	
B1	A1
Intabulare, drept de PROPRIETATE, dobandit prin Reconstituire, cota actuala 1/1 1) VULCU S FILON	

C. Partea III. SARCINI .

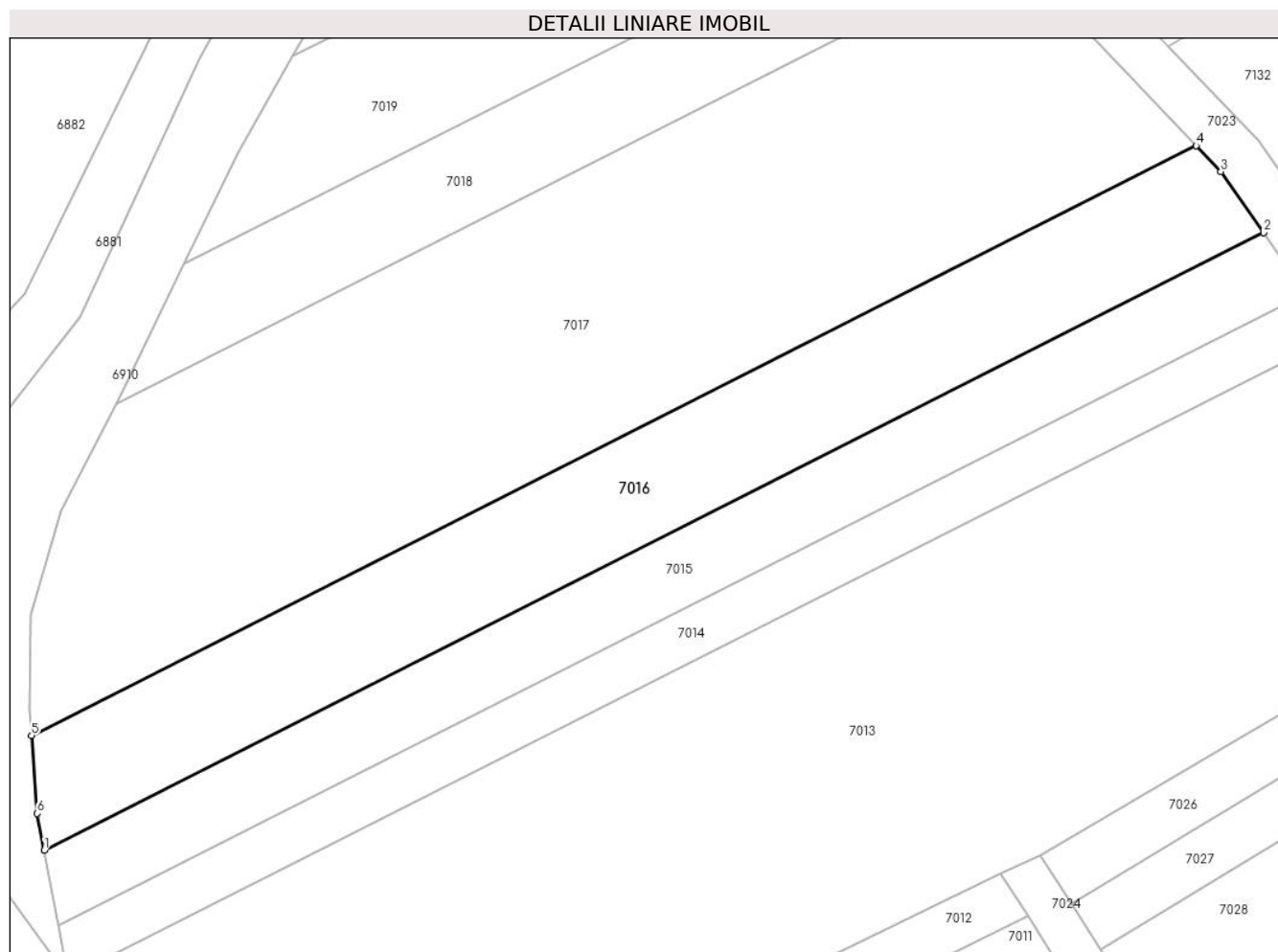
Inscrieri privind dezmembramintele dreptului de proprietate, drepturi reale de garanție și sarcini	Referințe
NU SUNT	

Anexa Nr. 1 La Partea I

Teren

Nr cadastral	Suprafața (mp)*	Observații / Referințe
	1.000	

* Suprafața este determinată în planul de proiecție Stereo 70.



Date referitoare la teren

Crt	Categorie folosință	Intra vilan	Suprafața (mp)	Tarla	Parcelă	Nr. topo	Observații / Referințe
1	faneata	NU	1.000	-	1337/4	-	IN TP NR. PARCELA 1377/4

Lungime Segmente

1) Valorile lungimilor segmentelor sunt obținute din proiecție în plan.

Punct început	X / Y	Punct sfârșit	X / Y	Lungime segment (** (m)
1	373.486,51 493.077,614	2	373.587,91 493.128,916	113.64
2	373.587,91 493.128,916	3	373.584,348 493.133,997	6.205
3	373.584,348 493.133,997	4	373.582,303 493.136,143	2.965
4	373.582,303 493.136,143	5	373.485,469 493.087,152	108.522
5	373.485,469 493.087,152	6	373.485,944 493.080,672	6.498

Punct început	X / Y	Punct sfârșit	X / Y	Lungime segment (** (m)
6	373.485,944 493.080,672	1	373.486,51 493.077,614	3.109

** Lungimile segmentelor sunt determinate în planul de proiecție Stereo 70 și sunt rotunjite la 1 milimetru.

*** Distanța dintre puncte este formată din segmente cumulate ce sunt mai mici decât valoarea 1 milimetru.

**DATE DESPRE IMOBILUL NR. 7017**

Oficiul de Cadastru și Publicitate Imobiliară ALBA
Biroul de Cadastru și Publicitate Imobiliară Alba Iulia

A. Partea I. Descrierea imobilului

TEREN Extravilan

Adresa: Jud. Alba

Nr. Crt	Nr cadastral Nr. topografic	Suprafața* (mp)	Observații / Referințe
A1		2.100	Sector cadastral:68 Teren neimprejmuit;

B. Partea II. Proprietari și acte

Inscrieri privitoare la dreptul de proprietate și alte drepturi reale		Referințe
/		
Act Administrativ nr. 5207/454, din 28/10/1994 emis de CJPSDPAT ALBA;		
B1	Intabulare, drept de PROPRIETATE, dobandit prin Reconstituire, cota actuala 1/1 1) MIHAI N IRONIM 2) LUPU ANA	A1

C. Partea III. SARCINI .

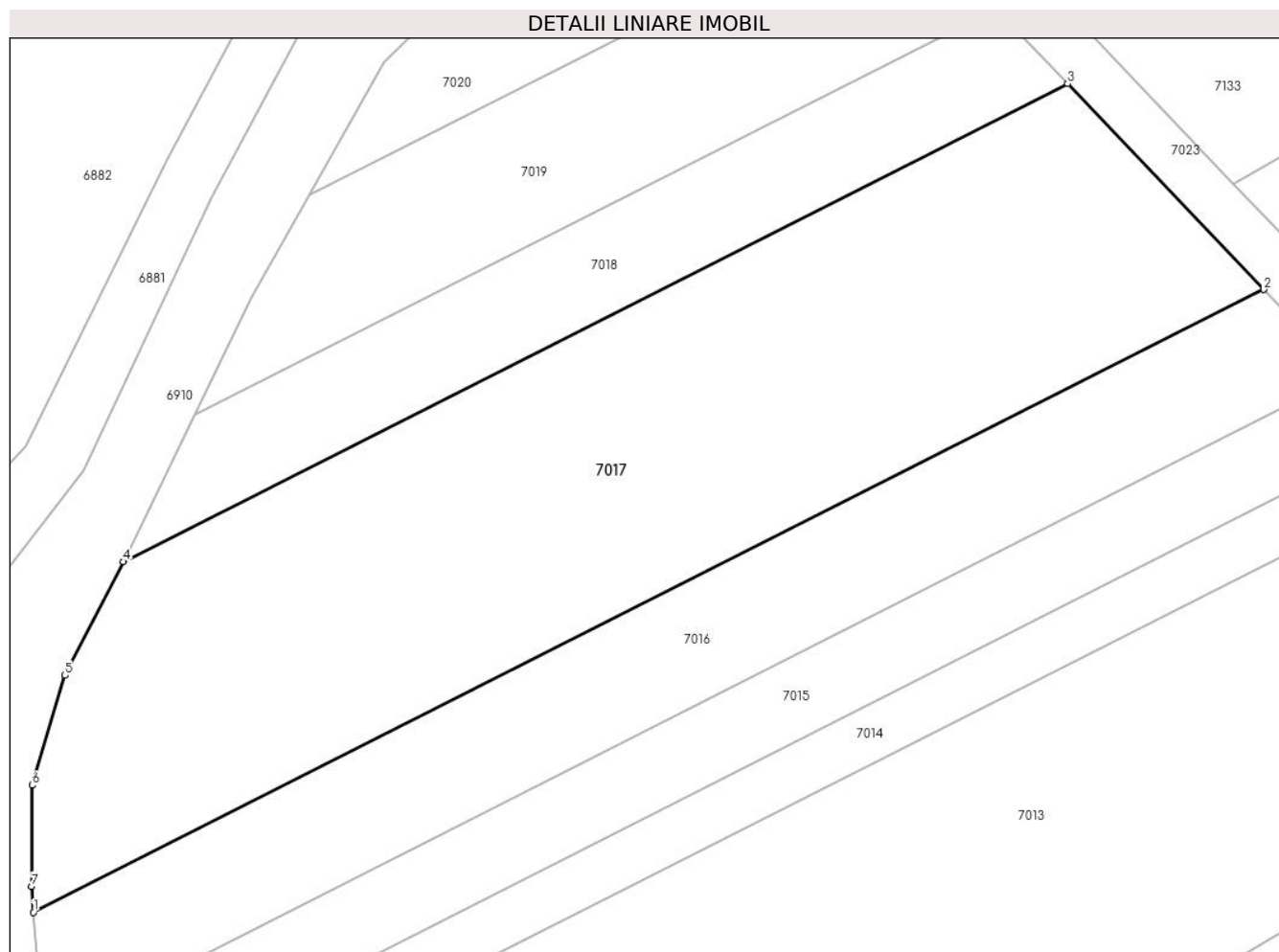
Inscrieri privind dezmembramintele dreptului de proprietate, drepturi reale de garanție și sarcini	Referințe
NU SUNT	

Anexa Nr. 1 La Partea I

Teren

Nr cadastral	Suprafața (mp)*	Observații / Referințe
	2.100	

* Suprafața este determinată în planul de proiecție Stereo 70.



Date referitoare la teren

Crt	Categorie folosință	Intravilan	Suprafața (mp)	Tarla	Parcelă	Nr. topo	Observații / Referințe
1	faneata	NU	2.100	-	1337/5	-	

Lungime Segmente

1) Valorile lungimilor segmentelor sunt obținute din proiecție în plan.

Punct început	X / Y	Punct sfârșit	X / Y	Lungime segment (** (m)
1	373.485,469 493.087,152	2	373.582,303 493.136,143	108.522
2	373.582,303 493.136,143	3	373.566,872 493.152,338	22.37
3	373.566,872 493.152,338	4	373.492,54 493.114,731	83.304
4	373.492,54 493.114,731	5	373.487,942 493.105,792	10.053
5	373.487,942 493.105,792	6	373.485,362 493.097,15	9.018

Punct început	X / Y	Punct sfârșit	X / Y	Lungime segment (** (m)
6	373.485,362 493.097,15	7	373.485,319 493.089,204	7.946
7	373.485,319 493.089,204	1	373.485,469 493.087,152	2.058

** Lungimile segmentelor sunt determinate în planul de proiecție Stereo 70 și sunt rotunjite la 1 milimetru.

*** Distanța dintre puncte este formată din segmente cumulate ce sunt mai mici decât valoarea 1 milimetru.

**DATE DESPRE IMOBILUL NR. 7018**

Oficiul de Cadastru și Publicitate Imobiliară ALBA
Biroul de Cadastru și Publicitate Imobiliară Alba Iulia

A. Partea I. Descrierea imobilului

TEREN Extravilan

Adresa: Jud. Alba

Nr. Crt	Nr cadastral Nr. topografic	Suprafața* (mp)	Observații / Referințe
A1		600	Sector cadastral:68 Teren neimprijmit;

B. Partea II. Proprietari și acte

Inscrieri privitoare la dreptul de proprietate și alte drepturi reale		Referințe
/		
Act Administrativ nr. 7002/913, din 29/06/1995 emis de CJPSDPAT ALBA;		
B1	Intabulare, drept de PROPRIETATE, dobandit prin Reconstituire, cota actuala 1/1	A1
	1) OPRIȚA G NICOLAE 2) OPRITA G AVRAM 3) OPRITA G IOAN 4) OPRIȚA G GROZA	

C. Partea III. SARCINI .

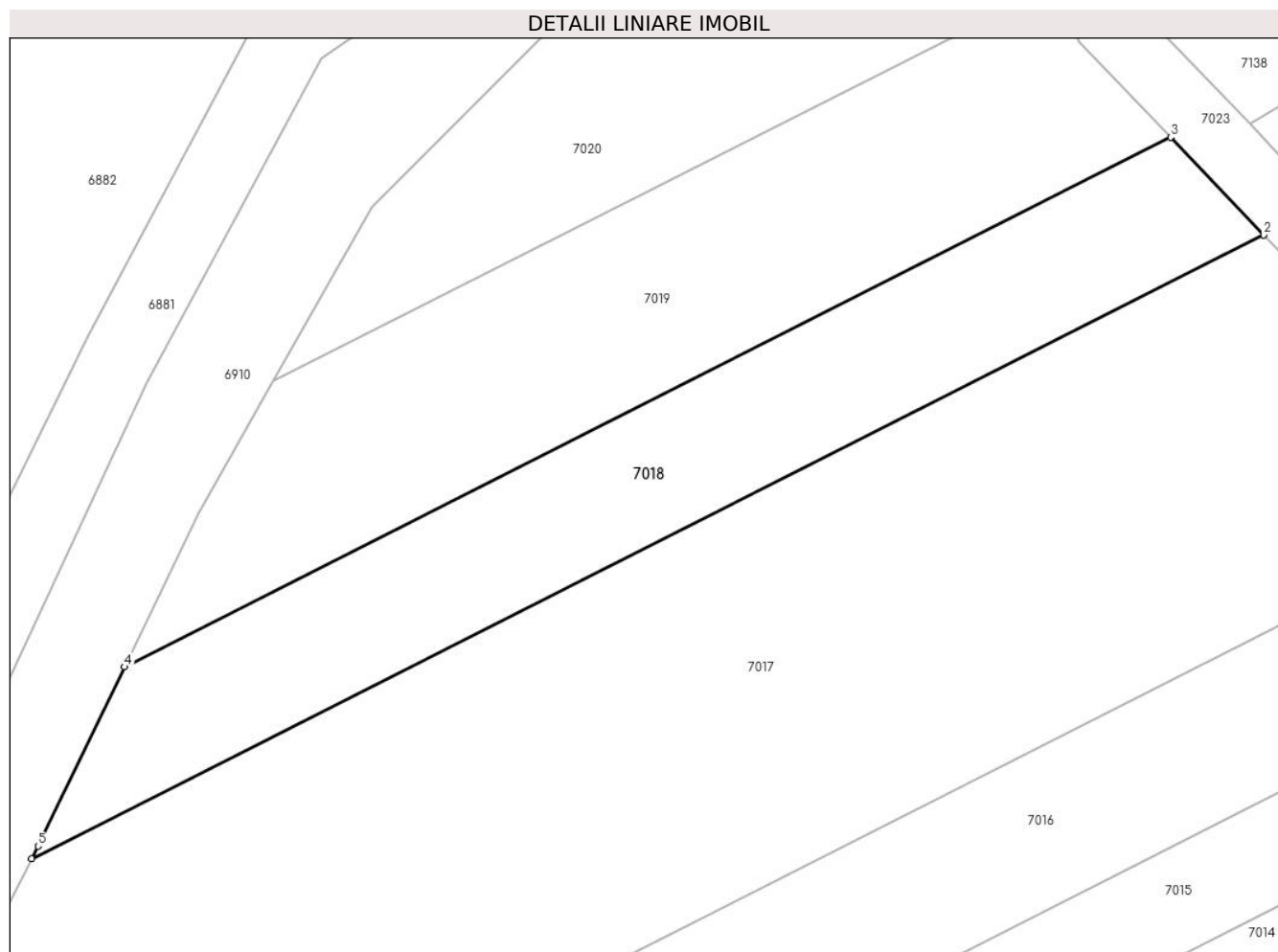
Inscrieri privind dezmembramintele dreptului de proprietate, drepturi reale de garanție și sarcini	Referințe
NU SUNT	

Anexa Nr. 1 La Partea I

Teren

Nr cadastral	Suprafața (mp)*	Observații / Referințe
	600	

* Suprafața este determinată în planul de proiecție Stereo 70.



Date referitoare la teren

Crt	Categorie folosință	Intravilan	Suprafața (mp)	Tarla	Parcelă	Nr. topo	Observații / Referințe
1	faneata	NU	600	-	1337/8	-	

Lungime Segmente

1) Valorile lungimilor segmentelor sunt obținute din proiecție în plan.

Punct început	X / Y	Punct sfârșit	X / Y	Lungime segment (** (m)
1	373.492,54 493.114,731	2	373.566,872 493.152,338	83.304
2	373.566,872 493.152,338	3	373.561,258 493.158,23	8.138
3	373.561,258 493.158,23	4	373.498,136 493.126,295	70.74
4	373.498,136 493.126,295	5	373.492,933 493.115,496	11.987
5	373.492,933 493.115,496	1	373.492,54 493.114,731	0.86

**** Lungimile segmentelor sunt determinate în planul de proiecţie Stereo 70 şi sunt rotunjite la 1 milimetru.**

***** Distanţa dintre puncte este formată din segmente cumulate ce sunt mai mici decât valoarea 1 milimetru.**

**DATE DESPRE IMOBILUL NR. 7019**

Oficiul de Cadastru și Publicitate Imobiliară ALBA
Biroul de Cadastru și Publicitate Imobiliară Alba Iulia

A. Partea I. Descrierea imobilului

TEREN Extravilan

Adresa: Jud. Alba

Nr. Crt	Nr cadastral Nr. topografic	Suprafața* (mp)	Observații / Referințe
A1		700	Sector cadastral:68 Teren neimprijmit;

B. Partea II. Proprietari și acte

Inscrieri privitoare la dreptul de proprietate și alte drepturi reale		Referințe
/		
Act Administrativ nr. 7087/1309, din 22/01/1996 emis de CJPSDPAT ALBA;		
B1	Intabulare, drept de PROPRIETATE, dobandit prin Reconstituire, cota actuala 1/1 1) ANGHEL ANTONIE 2) ADAM CORNEL 3) GHERMAN PARASCHIVA 4) MICLEA SAVETA 5) ANGHEL MARIA 6) ADAM PARASCHIVA 7) ANGHEL SILVIU 8) FLEȘERIU IOAN 9) MUNTEAN TULIUS 10) BADIU AVRAM	A1

C. Partea III. SARCINI .

Inscrieri privind dezmembramintele dreptului de proprietate, drepturi reale de garanție și sarcini	Referințe
NU SUNT	

Anexa Nr. 1 La Partea I

Teren

Nr cadastral	Suprafața (mp)*	Observații / Referințe
	700	

* Suprafața este determinată în planul de proiecție Stereo 70.



Date referitoare la teren

Crt	Categorie folosință	Intravilan	Suprafața (mp)	Tarla	Parcelă	Nr. topo	Observații / Referințe
1	faneata	NU	700	-	1337/9	-	

Lungime Segmente

1) Valorile lungimilor segmentelor sunt obținute din proiecție în plan.

Punct început	X / Y	Punct sfârșit	X / Y	Lungime segment (** (m)
1	373.498,136 493.126,295	2	373.561,258 493.158,23	70.74
2	373.561,258 493.158,23	3	373.555,753 493.164,008	7.981
3	373.555,753 493.164,008	4	373.554,611 493.167,588	3.758
4	373.554,611 493.167,588	5	373.507,144 493.143,573	53.196
5	373.507,144 493.143,573	6	373.502,599 493.135,557	9.215

Punct început	X / Y	Punct sfârșit	X / Y	Lungime segment (** (m)
6	373.502,599 493.135,557	1	373.498,136 493.126,295	10.281

** Lungimile segmentelor sunt determinate în planul de proiecție Stereo 70 și sunt rotunjite la 1 milimetru.

*** Distanța dintre puncte este formată din segmente cumulate ce sunt mai mici decât valoarea 1 milimetru.

**DATE DESPRE IMOBILUL NR. 7020**

Oficiul de Cadastru și Publicitate Imobiliară ALBA
Biroul de Cadastru și Publicitate Imobiliară Alba Iulia

A. Partea I. Descrierea imobilului

TEREN Extravilan

Adresa: Jud. Alba

Nr. Crt	Nr cadastral Nr. topografic	Suprafața* (mp)	Observații / Referințe
A1		700	Sector cadastral:68 Teren neimprijmit;

B. Partea II. Proprietari și acte

Inscrieri privitoare la dreptul de proprietate și alte drepturi reale		Referințe
/		
Act Administrativ nr. 5252/660, din 21/03/1995 emis de CJPSDPAT ALBA;		
B1	Intabulare, drept de PROPRIETATE, dobandit prin Reconstituire, cota actuala 1/1 1) BARB OLIVIA 2) ADAM A VALERIA 3) VASILESCU A EUFEMIA	A1

C. Partea III. SARCINI .

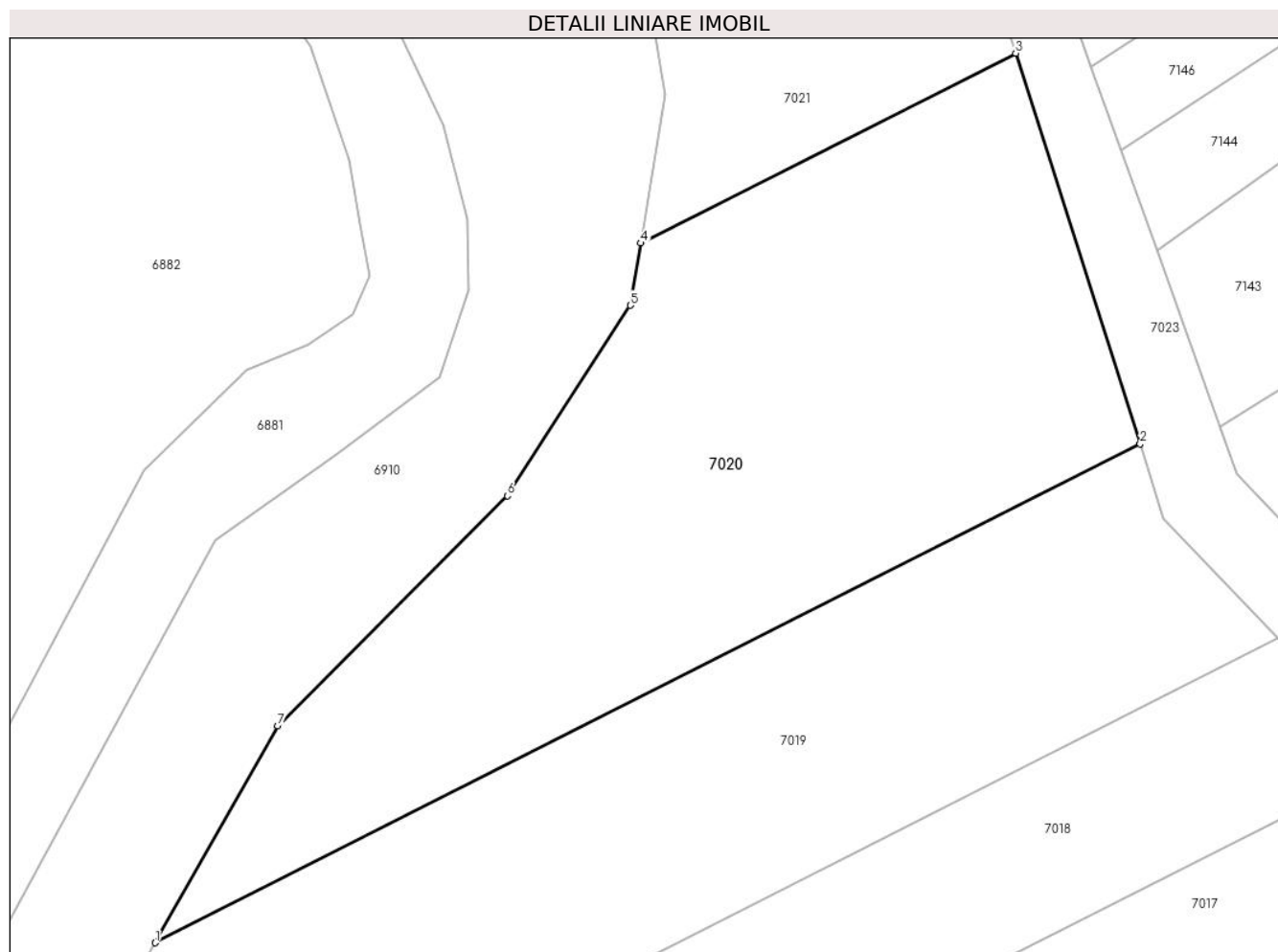
Inscrieri privind dezmembramintele dreptului de proprietate, drepturi reale de garanție și sarcini	Referințe
NU SUNT	

Anexa Nr. 1 La Partea I

Teren

Nr cadastral	Suprafața (mp)*	Observații / Referințe
	700	

* Suprafața este determinată în planul de proiecție Stereo 70.



Date referitoare la teren

Crt	Categorie folosință	Intravilan	Suprafața (mp)	Tarla	Parcelă	Nr. topo	Observații / Referințe
1	faneata	NU	700	-	1319/19/2	-	

Lungime Segmente

1) Valorile lungimilor segmentelor sunt obținute din proiecție în plan.

Punct început	X / Y	Punct sfârșit	X / Y	Lungime segment (** (m)
1	373.507,144 493.143,573	2	373.554,611 493.167,588	53.196
2	373.554,611 493.167,588	3	373.548,611 493.186,407	19.752
3	373.548,611 493.186,407	4	373.530,547 493.177,267	20.245
4	373.530,547 493.177,267	5	373.530,052 493.174,265	3.043
5	373.530,052 493.174,265	6	373.524,131 493.165,09	10.92

Punct început	X / Y	Punct sfârșit	X / Y	Lungime segment (** (m)
6	373.524,131 493.165,09	7	373.513,06 493.154,006	15.667
7	373.513,06 493.154,006	1	373.507,144 493.143,573	11.993

** Lungimile segmentelor sunt determinate în planul de proiecție Stereo 70 și sunt rotunjite la 1 milimetru.

*** Distanța dintre puncte este formată din segmente cumulate ce sunt mai mici decât valoarea 1 milimetru.

**DATE DESPRE IMOBILUL NR. 7021**

Oficiul de Cadastru și Publicitate Imobiliară ALBA
Biroul de Cadastru și Publicitate Imobiliară Alba Iulia

A. Partea I. Descrierea imobilului

TEREN Extravilan

Adresa: Jud. Alba

Nr. Crt	Nr cadastral Nr. topografic	Suprafața* (mp)	Observații / Referințe
A1		200	Sector cadastral:68 Teren neimprijmit;

B. Partea II. Proprietari și acte

Inscrieri privitoare la dreptul de proprietate și alte drepturi reale		Referințe
/		
Act Administrativ nr. 7034/1021, din 20/09/1995 emis de CJPSDPAT ALBA;		
B1	Intabulare, drept de PROPRIETATE, dobandit prin Reconstituire, cota actuala 1/1 1) PLEȘA SINEFTA 2) VULCU AURELIA 3) ADAM OLIMPIA	A1

C. Partea III. SARCINI .

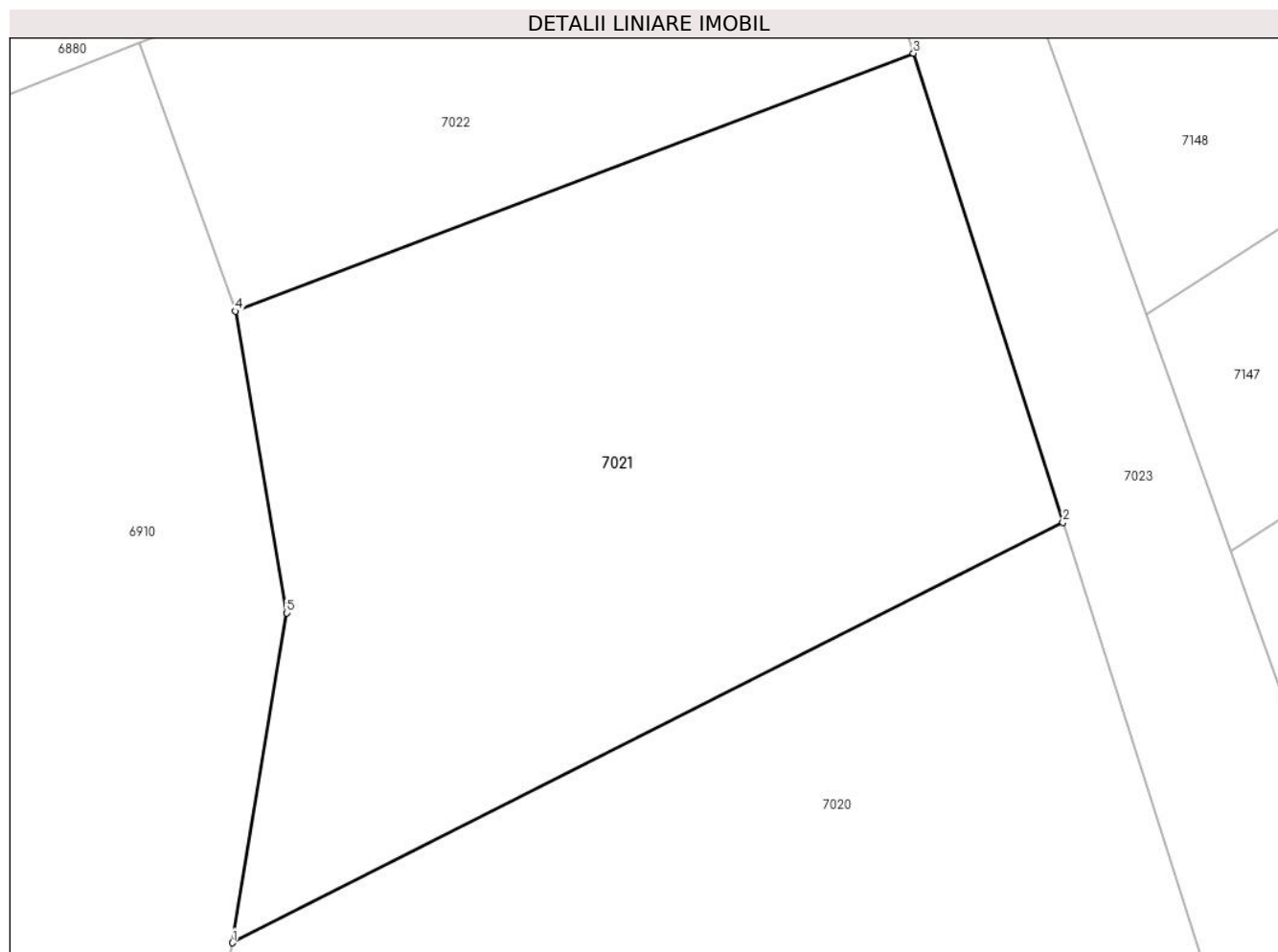
Inscrieri privind dezmembramintele dreptului de proprietate, drepturi reale de garanție și sarcini	Referințe
NU SUNT	

Anexa Nr. 1 La Partea I

Teren

Nr cadastral	Suprafața (mp)*	Observații / Referințe
	200	

* Suprafața este determinată în planul de proiecție Stereo 70.



Date referitoare la teren

Crt	Categorie folosință	Intra vilan	Suprafața (mp)	Tarla	Parcelă	Nr. topo	Observații / Referințe
1	faneata	NU	200	-	1319/19/1	-	

Lungime Segmente

1) Valorile lungimilor segmentelor sunt obținute din proiecție în plan.

Punct început	X / Y	Punct sfârșit	X / Y	Lungime segment (** (m)
1	373.530,547 493.177,267	2	373.548,611 493.186,407	20.245
2	373.548,611 493.186,407	3	373.545,36 493.196,603	10.702
3	373.545,36 493.196,603	4	373.530,615 493.190,995	15.776
4	373.530,615 493.190,995	5	373.531,727 493.184,438	6.651
5	373.531,727 493.184,438	1	373.530,547 493.177,267	7.267

**** Lungimile segmentelor sunt determinate în planul de proiecţie Stereo 70 şi sunt rotunjite la 1 milimetru.**

***** Distanţa dintre puncte este formată din segmente cumulate ce sunt mai mici decât valoarea 1 milimetru.**

**DATE DESPRE IMOBILUL NR. 7022**

Oficiul de Cadastru și Publicitate Imobiliară ALBA
Biroul de Cadastru și Publicitate Imobiliară Alba Iulia

A. Partea I. Descrierea imobilului

TEREN Extravilan

Adresa: Jud. Alba

Nr. Crt	Nr cadastral Nr. topografic	Suprafața* (mp)	Observații / Referințe
A1		100	Sector cadastral:68 Teren neimpregmuit;

B. Partea II. Proprietari și acte

Inscrieri privitoare la dreptul de proprietate și alte drepturi reale		Referințe
/		
Act Administrativ nr. 5252/652, din 27/03/1995 emis de CJPSDPAT ALBA;		
B1	Intabulare, drept de PROPRIETATE, dobandit prin Reconstituire, cota actuala 1/1 1) CRISTEA IOAN 2) RADU AURELIA	A1

C. Partea III. SARCINI .

Inscrieri privind dezmembramintele dreptului de proprietate, drepturi reale de garanție și sarcini	Referințe
NU SUNT	

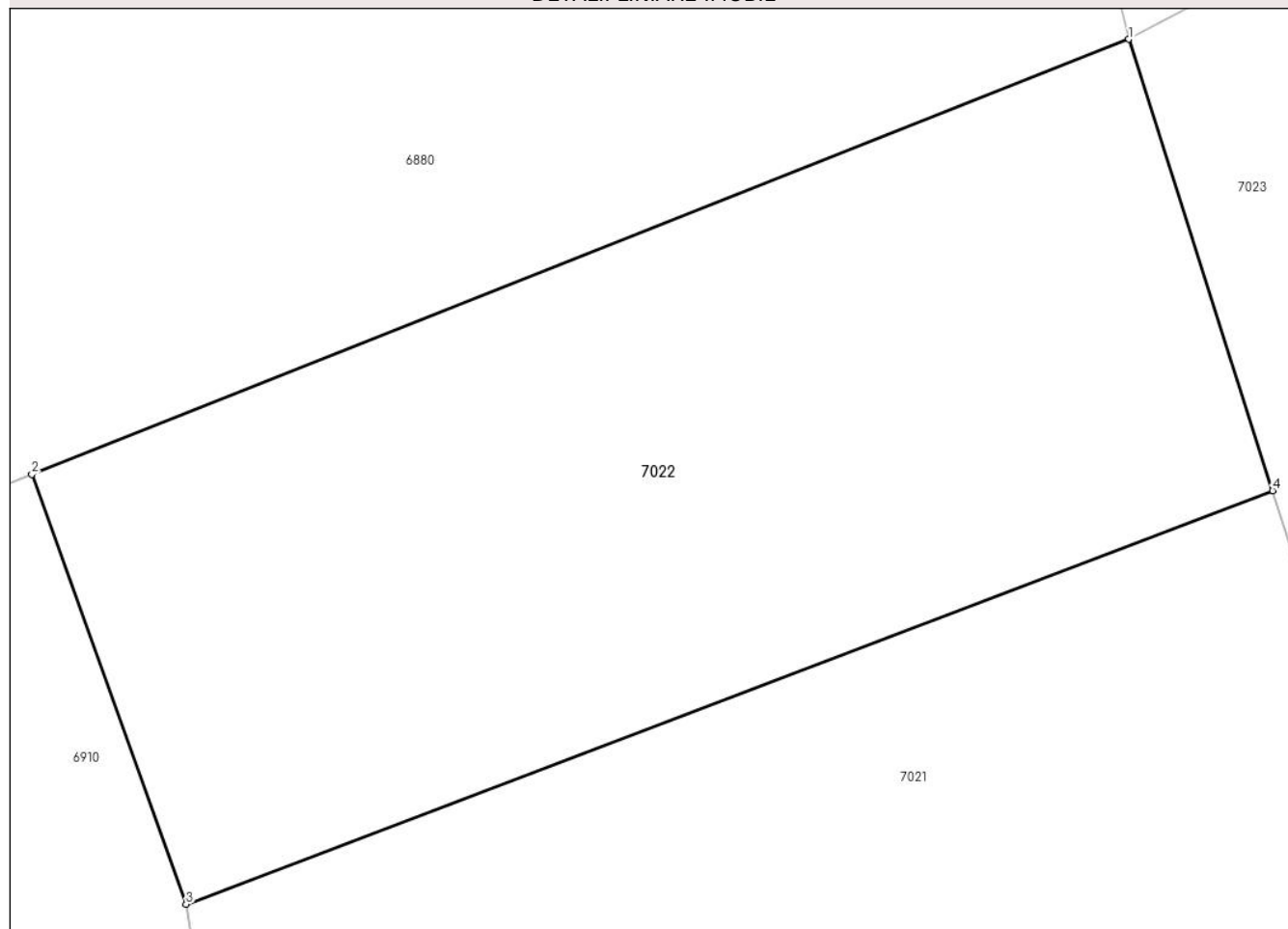
Anexa Nr. 1 La Partea I

Teren

Nr cadastral	Suprafața (mp)*	Observații / Referințe
	100	

* Suprafața este determinată în planul de proiecție Stereo 70.

DETALII LINIARE IMOBIL



Date referitoare la teren

Crt	Categorie folosință	Intravilan	Suprafața (mp)	Tarla	Parcelă	Nr. topo	Observații / Referințe
1	altele	NU	100	-	1319/20	-	

Lungime Segmente

1) Valorile lungimilor segmentelor sunt obținute din proiecție în plan.

Punct început	X / Y	Punct sfârșit	X / Y	Lungime segment (** (m)
1	373.543,409 493.202,723	2	373.528,522 493.196,824	16.013
2	373.528,522 493.196,824	3	373.530,615 493.190,995	6.194
3	373.530,615 493.190,995	4	373.545,36 493.196,603	15.776
4	373.545,36 493.196,603	1	373.543,409 493.202,723	6.424

** Lungimile segmentelor sunt determinate în planul de proiecție Stereo 70 și sunt rotunjite la 1 milimetru.

***** Distanţa dintre puncte este formată din segmente cumulate ce sunt mai mici decât valoarea 1 milimetru.**

**DATE DESPRE IMOBILUL NR. 7023**

Oficiul de Cadastru și Publicitate Imobiliară ALBA
Biroul de Cadastru și Publicitate Imobiliară Alba Iulia

A. Partea I. Descrierea imobilului

TEREN Extravilan

Adresa: Jud. Alba

Nr. Crt	Nr cadastral Nr. topografic	Suprafața* (mp)	Observații / Referințe
A1		1.562	Sector cadastral:68 Teren neimprijmit;

B. Partea II. Proprietari și acte

Inscrieri privitoare la dreptul de proprietate și alte drepturi reale		Referințe
/		
Act Normativ nr. 7, din 13/03/1996 emis de Parlamentul României;		
B1	Inscrierea posesiei, drept de PROPRIETATE, dobândit prin Lege, cota actuala 1/1 1) NEIDENTIFICAT NEIDENTIFICAT	A1
Act Normativ nr. 7, din 13/03/1996 emis de Parlamentul României (art.13 alin.(15));		
B2	Se notează mențiunea de proprietar neidentificat.	A1

C. Partea III. SARCINI .

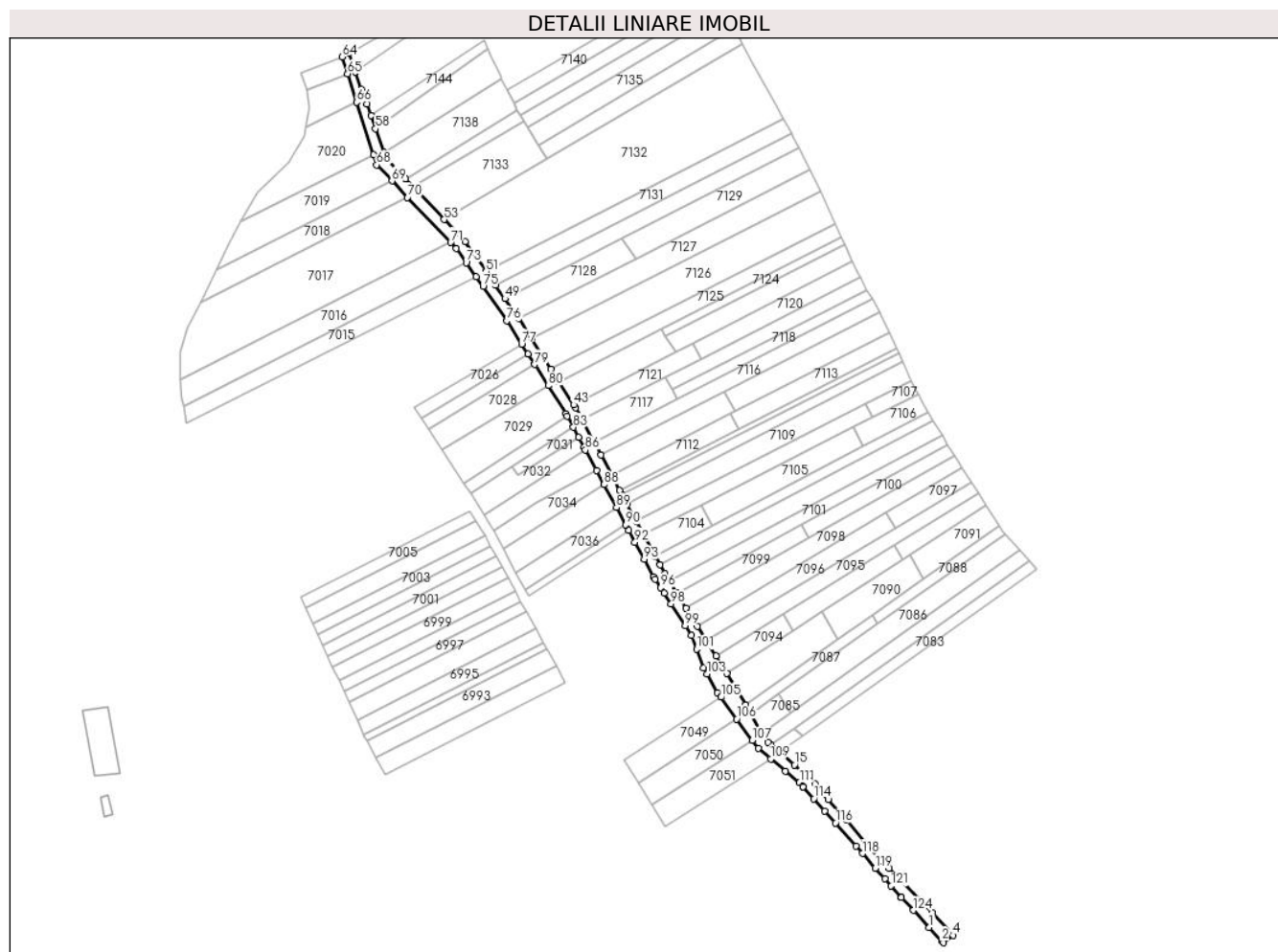
Inscrieri privind dezmembramintele dreptului de proprietate, drepturi reale de garanție și sarcini	Referințe
NU SUNT	

Anexa Nr. 1 La Partea I

Teren

Nr cadastral	Suprafața (mp)*	Observații / Referințe
	1.562	

* Suprafața este determinată în planul de proiecție Stereo 70.



Date referitoare la teren

Crt	Categorie folosință	Intravilan	Suprafața (mp)	Tarla	Parcelă	Nr. topo	Observații / Referințe
1	drum	NU	1.562	-	-	-	

Lungime Segmente

1) Valorile lungimilor segmentelor sunt obținute din proiecție în plan.

Punct început	X / Y	Punct sfârșit	X / Y	Lungime segment
1	373.753,92 492.890,789	2	373.758,435 492.885,951	6.618
4	373.762,479 492.887,954	5	373.754,876 492.896,013	11.079
7	373.739,62 492.912,013	8	373.737,634 492.914,096	2.878
10	373.723,931 492.929,343	11	373.717,647 492.936,617	9.613
13	373.710,913 492.944,41	14	373.710,447 492.944,809	0.614
16	373.700,167 492.953,598	17	373.697,132 492.956,193	3.993
2	373.758,435 492.885,951	3	373.759,08 492.885,259	0.945
5	373.754,876 492.896,013	6	373.742,942 492.908,529	17.293
8	373.737,634 492.914,096	9	373.732,0 492.920,004	8.164
11	373.717,647 492.936,617	12	373.712,904 492.942,106	7.254
14	373.710,447 492.944,809	15	373.705,547 492.948,998	6.446
17	373.697,132 492.956,193	18	373.695,986 492.957,173	1.508
3	373.759,08 492.885,259	4	373.762,479 492.887,954	4.338
6	373.742,942 492.908,529	7	373.739,62 492.912,013	4.814
9	373.732,0 492.920,004	10	373.723,931 492.929,343	12.342
12	373.712,904 492.942,106	13	373.710,913 492.944,41	3.046
15	373.705,547 492.948,998	16	373.700,167 492.953,598	7.078
18	373.695,986 492.957,173	19	373.694,016 492.960,471	3.842

Punct început	X / Y	Punct sfârșit	X / Y	Lungime segment	Punct început	X / Y	Punct sfârșit	X / Y	Lungime segment	Punct început	X / Y	Punct sfârșit	X / Y	Lungime segment
19	373.694,016 492.960,471	20	373.689,888 492.967,384	8.052	20	373.689,888 492.967,384	21	373.688,041 492.970,477	3.602	21	373.688,041 492.970,477	22	373.681,279 492.981,803	13.191
22	373.681,279 492.981,803	23	373.679,678 492.984,484	3.123	23	373.679,678 492.984,484	24	373.677,441 492.988,06	4.218	24	373.677,441 492.988,06	25	373.674,124 492.993,364	6.256
25	373.674,124 492.993,364	26	373.670,769 492.998,73	6.329	26	373.670,769 492.998,73	27	373.666,772 493.005,122	7.539	27	373.666,772 493.005,122	28	373.663,414 493.010,492	6.333
28	373.663,414 493.010,492	29	373.660,644 493.014,921	5.224	29	373.660,644 493.014,921	30	373.659,016 493.017,525	3.07	30	373.659,016 493.017,525	31	373.657,348 493.020,628	3.523
31	373.657,348 493.020,628	32	373.655,636 493.023,812	3.615	32	373.655,636 493.023,812	33	373.651,479 493.031,548	8.782	33	373.651,479 493.031,548	34	373.648,912 493.036,325	5.424
34	373.648,912 493.036,325	35	373.645,499 493.042,674	7.208	35	373.645,499 493.042,674	36	373.643,798 493.045,839	3.594	36	373.643,798 493.045,839	37	373.642,949 493.047,42	1.794
37	373.642,949 493.047,42	38	373.639,982 493.052,94	6.267	38	373.639,982 493.052,94	39	373.636,181 493.060,012	8.028	39	373.636,181 493.060,012	40	373.633,65 493.064,722	5.348
40	373.633,65 493.064,722	41	373.629,425 493.072,583	8.924	41	373.629,425 493.072,583	42	373.627,116 493.076,879	4.877	42	373.627,116 493.076,879	43	373.626,378 493.078,039	1.375
43	373.626,378 493.078,039	44	373.621,131 493.086,282	9.771	44	373.621,131 493.086,282	45	373.618,296 493.090,735	5.278	45	373.618,296 493.090,735	46	373.611,29 493.101,742	13.048
46	373.611,29 493.101,742	47	373.606,67 493.108,999	8.603	47	373.606,67 493.108,999	48	373.605,801 493.110,364	1.618	48	373.605,801 493.110,364	49	373.601,815 493.116,05	6.944
49	373.601,815 493.116,05	50	373.598,403 493.120,917	5.944	50	373.598,403 493.120,917	51	373.595,012 493.125,755	5.908	51	373.595,012 493.125,755	52	373.587,451 493.136,538	13.17
52	373.587,451 493.136,538	53	373.579,945 493.144,416	10.882	53	373.579,945 493.144,416	54	373.568,85 493.156,061	16.084	54	373.568,85 493.156,061	55	373.566,031 493.159,019	4.086
55	373.566,031 493.159,019	56	373.559,251 493.166,135	9.828	56	373.559,251 493.166,135	57	373.558,437 493.168,423	2.429	57	373.558,437 493.168,423	58	373.555,408 493.176,937	9.037
58	373.555,408 493.176,937	59	373.553,702 493.181,73	5.087	59	373.553,702 493.181,73	60	373.552,264 493.185,773	4.291	60	373.552,264 493.185,773	61	373.550,428 493.190,931	5.475
61	373.550,428 493.190,931	62	373.548,157 493.197,314	6.775	62	373.548,157 493.197,314	63	373.545,783 493.203,986	7.081	63	373.545,783 493.203,986	64	373.543,409 493.202,723	2.689
64	373.543,409 493.202,723	65	373.545,36 493.196,603	6.424	65	373.545,36 493.196,603	66	373.548,611 493.186,407	10.702	66	373.548,611 493.186,407	67	373.554,611 493.167,588	19.752
67	373.554,611 493.167,588	68	373.555,753 493.164,008	3.758	68	373.555,753 493.164,008	69	373.561,258 493.158,23	7.981	69	373.561,258 493.158,23	70	373.566,872 493.152,338	8.138
70	373.566,872 493.152,338	71	373.582,303 493.136,143	22.37	71	373.582,303 493.136,143	72	373.584,348 493.133,997	2.965	72	373.584,348 493.133,997	73	373.587,91 493.128,916	6.205
73	373.587,91 493.128,916	74	373.591,441 493.123,879	6.151	74	373.591,441 493.123,879	75	373.593,915 493.120,351	4.309	75	373.593,915 493.120,351	76	373.602,475 493.108,141	14.911
76	373.602,475 493.108,141	77	373.607,799 493.099,777	9.915	77	373.607,799 493.099,777	78	373.610,055 493.096,233	4.201	78	373.610,055 493.096,233	79	373.612,467 493.092,443	4.493
79	373.612,467 493.092,443	80	373.617,295 493.084,859	8.99	80	373.617,295 493.084,859	81	373.623,662 493.074,856	11.858	81	373.623,662 493.074,856	82	373.624,144 493.073,96	1.017
82	373.624,144 493.073,96	83	373.626,301 493.069,943	4.56	83	373.626,301 493.069,943	84	373.628,223 493.066,36	4.065	84	373.628,223 493.066,36	85	373.630,107 493.062,851	3.983
85	373.630,107 493.062,851	86	373.630,666 493.061,811	1.18	86	373.630,666 493.061,811	87	373.634,576 493.054,538	8.257	87	373.634,576 493.054,538	88	373.637,309 493.049,453	5.773
88	373.637,309 493.049,453	89	373.641,744 493.041,204	9.366	89	373.641,744 493.041,204	90	373.645,07 493.035,016	7.024	90	373.645,07 493.035,016	91	373.646,178 493.032,954	2.341
91	373.646,178 493.032,954	92	373.648,395 493.028,83	4.682	92	373.648,395 493.028,83	93	373.651,721 493.022,644	7.023	93	373.651,721 493.022,644	94	373.655,056 493.016,44	7.043
94	373.655,056 493.016,44	95	373.655,57 493.015,484	1.086	95	373.655,57 493.015,484	96	373.657,547 493.012,466	3.608	96	373.657,547 493.012,466	97	373.658,826 493.010,512	2.336
97	373.658,826 493.010,512	98	373.661,375 493.006,622	4.651	98	373.661,375 493.006,622	99	373.666,432 492.998,902	9.228	99	373.666,432 492.998,902	100	373.668,668 492.995,488	4.081
100	373.668,668 492.995,488	101	373.670,472 492.990,536	5.27	101	373.670,472 492.990,536	102	373.672,972 492.983,675	7.303	102	373.672,972 492.983,675	103	373.674,2 492.981,554	2.451
103	373.674,2 492.981,554	104	373.678,027 492.974,941	7.641	104	373.678,027 492.974,941	105	373.679,249 492.973,249	2.087	105	373.679,249 492.973,249	106	373.684,882 492.965,448	9.623
106	373.684,882 492.965,448	107	373.690,416 492.957,783	9.454	107	373.690,416 492.957,783	108	373.692,533 492.954,853	3.615	108	373.692,533 492.954,853	109	373.697,066 492.951,142	5.858
109	373.697,066 492.951,142	110	373.702,358 492.946,809	6.84	110	373.702,358 492.946,809	111	373.707,408 492.942,675	6.527	111	373.707,408 492.942,675	112	373.708,541 492.941,398	1.707
112	373.708,541 492.941,398	113	373.708,735 492.941,18	0.292	113	373.708,735 492.941,18	114	373.712,544 492.936,884	5.742	114	373.712,544 492.936,884	115	373.716,451 492.932,479	5.887
115	373.716,451 492.932,479	116	373.720,256 492.928,189	5.734	116	373.720,256 492.928,189	117	373.727,59 492.919,918	11.054	117	373.727,59 492.919,918	118	373.729,96 492.917,246	3.572

Punct început	X / Y	Punct sfârșit	X / Y	Lungime segment	Punct început	X / Y	Punct sfârșit	X / Y	Lungime segment	Punct început	X / Y	Punct sfârșit	X / Y	Lungime segment
118	373.729,96 492.917,246	119	373.734,612 492.912,001	7.01	119	373.734,612 492.912,001	120	373.738,032 492.908,144	5.155	120	373.738,032 492.908,144	121	373.740,282 492.905,607	3.391
121	373.740,282 492.905,607	122	373.743,639 492.901,822	5.06	122	373.743,639 492.901,822	123	373.743,912 492.901,514	0.411	123	373.743,912 492.901,514	124	373.748,226 492.896,891	6.324
124	373.748,226 492.896,891	1	373.753,92 492.890,789	8.345										

** Lungimile segmentelor sunt determinate în planul de proiecție Stereo 70 și sunt rotunjite la 1 milimetru.

*** Distanța dintre puncte este formată din segmente cumulate ce sunt mai mici decât valoarea 1 milimetru.

**DATE DESPRE IMOBILUL NR. 7024**

Oficiul de Cadastru și Publicitate Imobiliară ALBA
Biroul de Cadastru și Publicitate Imobiliară Alba Iulia

A. Partea I. Descrierea imobilului

TEREN Extravilan

Adresa: Jud. Alba

Nr. Crt	Nr cadastral Nr. topografic	Suprafața* (mp)	Observații / Referințe
A1		1.077	Sector cadastral:68 Teren neimprijmit;

B. Partea II. Proprietari și acte

Inscrieri privitoare la dreptul de proprietate și alte drepturi reale		Referințe
/		
Act Normativ nr. 7, din 13/03/1996 emis de Parlamentul României;		
B1	Inscrierea posesiei, drept de PROPRIETATE, dobândit prin Lege, cota actuala 1/1 1) NEIDENTIFICAT NEIDENTIFICAT	A1
Act Normativ nr. 7, din 13/03/1996 emis de Parlamentul României (art.13 alin.(15));		
B2	Se notează mențiunea de proprietar neidentificat.	A1

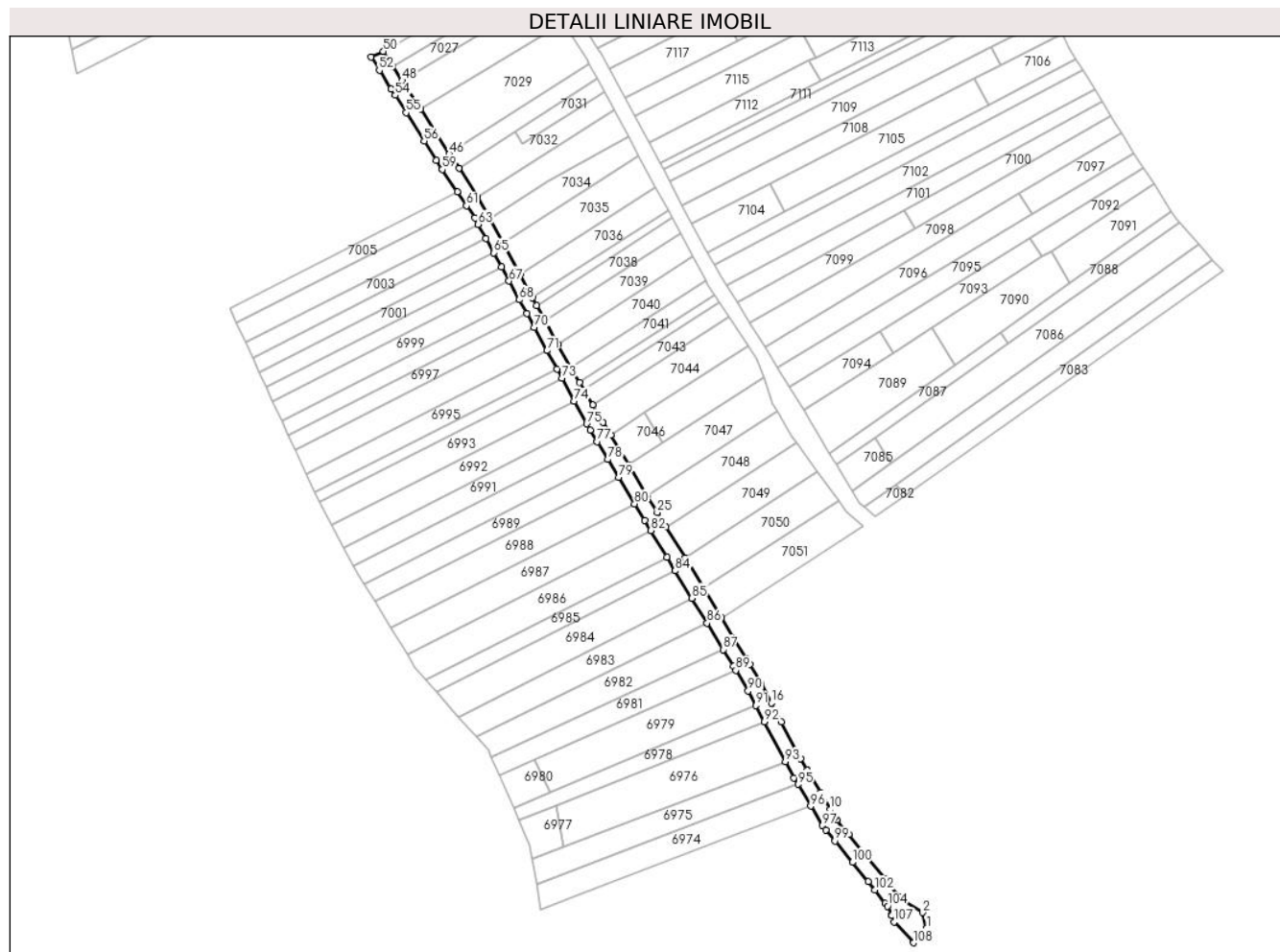
C. Partea III. SARCINI .

Inscrieri privind dezmembramintele dreptului de proprietate, drepturi reale de garanție și sarcini	Referințe
NU SUNT	

Teren

Nr cadastral	Suprafața (mp)*	Observații / Referințe
	1.077	

* Suprafața este determinată în planul de proiecție Stereo 70.



Date referitoare la teren

Crt	Categorie folosință	Intra vilan	Suprafața (mp)	Tarla	Parcelă	Nr. topo	Observații / Referințe
1	drum	NU	1.077	-	-	-	

Lungime Segmente

1) Valorile lungimilor segmentelor sunt obținute din proiecție în plan.

Punct început	X / Y	Punct sfârșit	X / Y	Lungime segment	Punct început	X / Y	Punct sfârșit	X / Y	Lungime segment	Punct început	X / Y	Punct sfârșit	X / Y	Lungime segment
1	373.713,806 492.844,259	2	373.712,695 492.848,483	4.368	2	373.712,695 492.848,483	3	373.706,892 492.852,222	6.904	3	373.706,892 492.852,222	4	373.706,686 492.852,476	0.327
4	373.706,686 492.852,476	5	373.702,568 492.857,572	6.552	5	373.702,568 492.857,572	6	373.697,375 492.863,998	8.261	6	373.697,375 492.863,998	7	373.693,184 492.869,184	6.668
7	373.693,184 492.869,184	8	373.690,022 492.873,096	5.03	8	373.690,022 492.873,096	9	373.689,4 492.873,866	0.99	9	373.689,4 492.873,866	10	373.688,191 492.875,904	2.37
10	373.688,191 492.875,904	11	373.685,59 492.880,291	5.1	11	373.685,59 492.880,291	12	373.682,076 492.886,214	6.887	12	373.682,076 492.886,214	13	373.682,054 492.886,257	0.048
13	373.682,054 492.886,257	14	373.680,392 492.889,388	3.545	14	373.680,392 492.889,388	15	373.675,252 492.899,077	10.969	15	373.675,252 492.899,077	16	373.672,585 492.904,104	5.69
16	373.672,585 492.904,104	17	373.669,847 492.909,264	5.842	17	373.669,847 492.909,264	18	373.666,8 492.914,403	5.975	18	373.666,8 492.914,403	19	373.665,896 492.915,927	1.772

Punct început	X / Y	Punct sfârșit	X / Y	Lungime segment	Punct început	X / Y	Punct sfârșit	X / Y	Lungime segment	Punct început	X / Y	Punct sfârșit	X / Y	Lungime segment
19	373.665,896 492.915,927	20	373.662,662 492.921,232	6.213	20	373.662,662 492.921,232	21	373.659,272 492.926,791	6.511	21	373.659,272 492.926,791	22	373.654,49 492.934,635	9.187
22	373.654,49 492.934,635	23	373.649,574 492.942,698	9.444	23	373.649,574 492.942,698	24	373.644,57 492.950,905	9.612	24	373.644,57 492.950,905	25	373.642,222 492.954,757	4.512
25	373.642,222 492.954,757	26	373.639,533 492.959,218	5.208	26	373.639,533 492.959,218	27	373.634,591 492.967,417	9.574	27	373.634,591 492.967,417	28	373.629,829 492.975,318	9.225
28	373.629,829 492.975,318	29	373.627,794 492.978,695	3.943	29	373.627,794 492.978,695	30	373.625,128 492.983,267	5.292	30	373.625,128 492.983,267	31	373.622,783 492.987,289	4.656
31	373.622,783 492.987,289	32	373.621,605 492.989,308	2.338	32	373.621,605 492.989,308	33	373.619,24 492.993,364	4.695	33	373.619,24 492.993,364	34	373.615,7 492.999,435	7.028
34	373.615,7 492.999,435	35	373.615,682 492.999,467	0.036	35	373.615,682 492.999,467	36	373.612,376 493.005,622	6.987	36	373.612,376 493.005,622	37	373.610,161 493.009,748	4.683
37	373.610,161 493.009,748	38	373.609,054 493.011,81	2.341	38	373.609,054 493.011,81	39	373.605,73 493.017,999	7.024	39	373.605,73 493.017,999	40	373.601,299 493.026,251	9.367
40	373.601,299 493.026,251	41	373.597,736 493.032,887	7.532	41	373.597,736 493.032,887	42	373.597,122 493.034,029	1.296	42	373.597,122 493.034,029	43	373.594,373 493.038,427	5.187
43	373.594,373 493.038,427	44	373.589,495 493.046,228	9.2	44	373.589,495 493.046,228	45	373.588,302 493.048,137	2.252	45	373.588,302 493.048,137	46	373.586,874 493.049,946	2.305
46	373.586,874 493.049,946	47	373.579,232 493.061,835	14.13 3	47	373.579,232 493.061,835	48	373.574,369 493.069,4	8.993	48	373.574,369 493.069,4	49	373.571,94 493.073,178	4.491
49	373.571,94 493.073,178	50	373.569,357 493.077,196	4.777	50	373.569,357 493.077,196	51	373.566,037 493.075,673	3.653	51	373.566,037 493.075,673	52	373.568,282 493.072,164	4.165
52	373.568,282 493.072,164	53	373.571,462 493.067,193	5.901	53	373.571,462 493.067,193	54	373.572,529 493.065,523	1.982	54	373.572,529 493.065,523	55	373.575,434 493.060,933	5.432
55	373.575,434 493.060,933	56	373.580,224 493.053,364	8.957	56	373.580,224 493.053,364	57	373.583,436 493.048,285	6.009	57	373.583,436 493.048,285	58	373.584,848 493.046,056	2.639
58	373.584,848 493.046,056	59	373.585,026 493.045,831	0.287	59	373.585,026 493.045,831	60	373.589,009 493.039,892	7.151	60	373.589,009 493.039,892	61	373.591,477 493.036,214	4.429
61	373.591,477 493.036,214	62	373.593,684 493.032,924	3.962	62	373.593,684 493.032,924	63	373.594,576 493.031,288	1.863	63	373.594,576 493.031,288	64	373.596,643 493.027,495	4.319
64	373.596,643 493.027,495	65	373.598,701 493.023,719	4.301	65	373.598,701 493.023,719	66	373.600,751 493.019,958	4.283	66	373.600,751 493.019,958	67	373.602,792 493.016,214	4.265
67	373.602,792 493.016,214	68	373.605,5 493.011,245	5.659	68	373.605,5 493.011,245	69	373.607,521 493.007,536	4.224	69	373.607,521 493.007,536	70	373.609,534 493.003,843	4.207
70	373.609,534 493.003,843	71	373.612,872 492.997,72	6.974	71	373.612,872 492.997,72	72	373.615,526 492.992,85	5.546	72	373.615,526 492.992,85	73	373.616,848 492.990,423	2.764
73	373.616,848 492.990,423	74	373.620,153 492.984,36	6.905	74	373.620,153 492.984,36	75	373.623,455 492.978,303	6.899	75	373.623,455 492.978,303	76	373.624,353 492.976,655	1.877
76	373.624,353 492.976,655	77	373.626,233 492.973,536	3.642	77	373.626,233 492.973,536	78	373.629,075 492.968,821	5.505	78	373.629,075 492.968,821	79	373.631,917 492.964,106	5.506
79	373.631,917 492.964,106	80	373.636,184 492.957,026	8.266	80	373.636,184 492.957,026	81	373.638,801 492.952,684	5.07	81	373.638,801 492.952,684	82	373.640,471 492.949,946	3.207
82	373.640,471 492.949,946	83	373.644,793 492.942,856	8.304	83	373.644,793 492.942,856	84	373.646,981 492.939,267	4.203	84	373.646,981 492.939,267	85	373.651,423 492.931,981	8.534
85	373.651,423 492.931,981	86	373.655,465 492.925,352	7.764	86	373.655,465 492.925,352	87	373.659,751 492.918,322	8.233	87	373.659,751 492.918,322	88	373.662,468 492.913,866	5.219
88	373.662,468 492.913,866	89	373.663,087 492.912,821	1.215	89	373.663,087 492.912,821	90	373.666,358 492.907,306	6.412	90	373.666,358 492.907,306	91	373.668,396 492.903,464	4.349
91	373.668,396 492.903,464	92	373.670,661 492.899,195	4.833	92	373.670,661 492.899,195	93	373.676,297 492.888,572	12.02 5	93	373.676,297 492.888,572	94	373.678,587 492.884,256	4.887
94	373.678,587 492.884,256	95	373.679,615 492.882,523	2.015	95	373.679,615 492.882,523	96	373.683,032 492.876,761	6.699	96	373.683,032 492.876,761	97	373.686,107 492.871,577	6.028
97	373.686,107 492.871,577	98	373.687,037 492.870,438	1.47	98	373.687,037 492.870,438	99	373.689,444 492.867,489	3.808	99	373.689,444 492.867,489	100	373.694,077 492.861,814	7.325
100	373.694,077 492.861,814	101	373.698,289 492.856,654	6.662	101	373.698,289 492.856,654	102	373.700,014 492.854,475	2.779	102	373.700,014 492.854,475	103	373.702,786 492.850,975	4.464
103	373.702,786 492.850,975	104	373.703,458 492.850,126	1.083	104	373.703,458 492.850,126	105	373.704,537 492.847,975	2.406	105	373.704,537 492.847,975	106	373.704,61 492.847,732	0.254
106	373.704,61 492.847,732	107	373.705,146 492.845,927	1.883	107	373.705,146 492.845,927	108	373.710,361 492.840,447	7.565	108	373.710,361 492.840,447	109	373.713,806 492.844,259	5.138

** Lungimile segmentelor sunt determinate în planul de proiecție Stereo 70 și sunt rotunjite la 1 milimetru.

*** Distanța dintre puncte este formată din segmente cumulate ce sunt mai mici decât valoarea 1 milimetru.

**DATE DESPRE IMOBILUL NR. 7025**

Oficiul de Cadastru și Publicitate Imobiliară ALBA
Biroul de Cadastru și Publicitate Imobiliară Alba Iulia

A. Partea I. Descrierea imobilului

TEREN Extravilan

Adresa: Jud. Alba

Nr. Crt	Nr cadastral Nr. topografic	Suprafața* (mp)	Observații / Referințe
A1	70931	33	Sector cadastral:68 Teren neimprijmit;

Construcții

Crt	Nr cadastral Nr. topografic	Adresa	Observații / Referințe
A1.1	70931-C1	Jud. Alba	Nr. niveluri:1; S. construita la sol:30 mp; LEA 220 kV SC DC MINTIA - ALBA IULIA, stalp nr.166, metal, 1963

B. Partea II. Proprietari și acte

Inscrieri privitoare la dreptul de proprietate și alte drepturi reale		Referințe
3294 / 06/02/2013		
Act Normativ nr. 1184, din 30/11/2011 emis de Guvernul Romaniei (act administrativ nr. 1/29-06-2004 emis de Ministerul Economiei si Comertului; act normativ nr. 123/16-07-2012 emis de Parlamentul Romaniei; act normativ nr. 1705/21-12-2006 emis de Guvernul Romaniei; act administrativ nr. 6/28-03-2012 emis de Ministerul Economiei, Comertului si Mediului de Afaceri);		
B1	Intabulare, drept de PROPRIETATE, dobandit prin Lege, cota actuala 1/1 1) STATUL ROMÂN -PROPRIETATE PUBLICĂ, CIF:999999999999	A1, A1.1
B2	Intabulare, drept de CONCESIUNE pe o perioada de 49 ani 1) COMPANIA NATIONALA DE TRANSPORT AL ENERGIEI ELECTRICE TRANSELECTRICA SA, CIF: 13328043	A1, A1.1
10295 / 04/04/2013		
Act Administrativ nr. adresa din 28.03.2013, din 28/03/2013 emis de SC TOPO SERVICE SA (încheiere nr. 3294/2013 emisă de BCPI Alba Iulia, contract de concesiune nr.1/2004[NOTARE]);		
B3	Se îndreaptă eroarea materială strecurată odată cu încrierea înch. 3294/2013 de sub C1 în sensul că se modifică CIF-ul din 13408690 în 13328043 conform contractului de concesiune nr.1/2004.	A1, A1.1

C. Partea III. SARCINI .

Inscrieri privind dezmembramintele dreptului de proprietate, drepturi reale de garanție și sarcini	Referințe
NU SUNT	

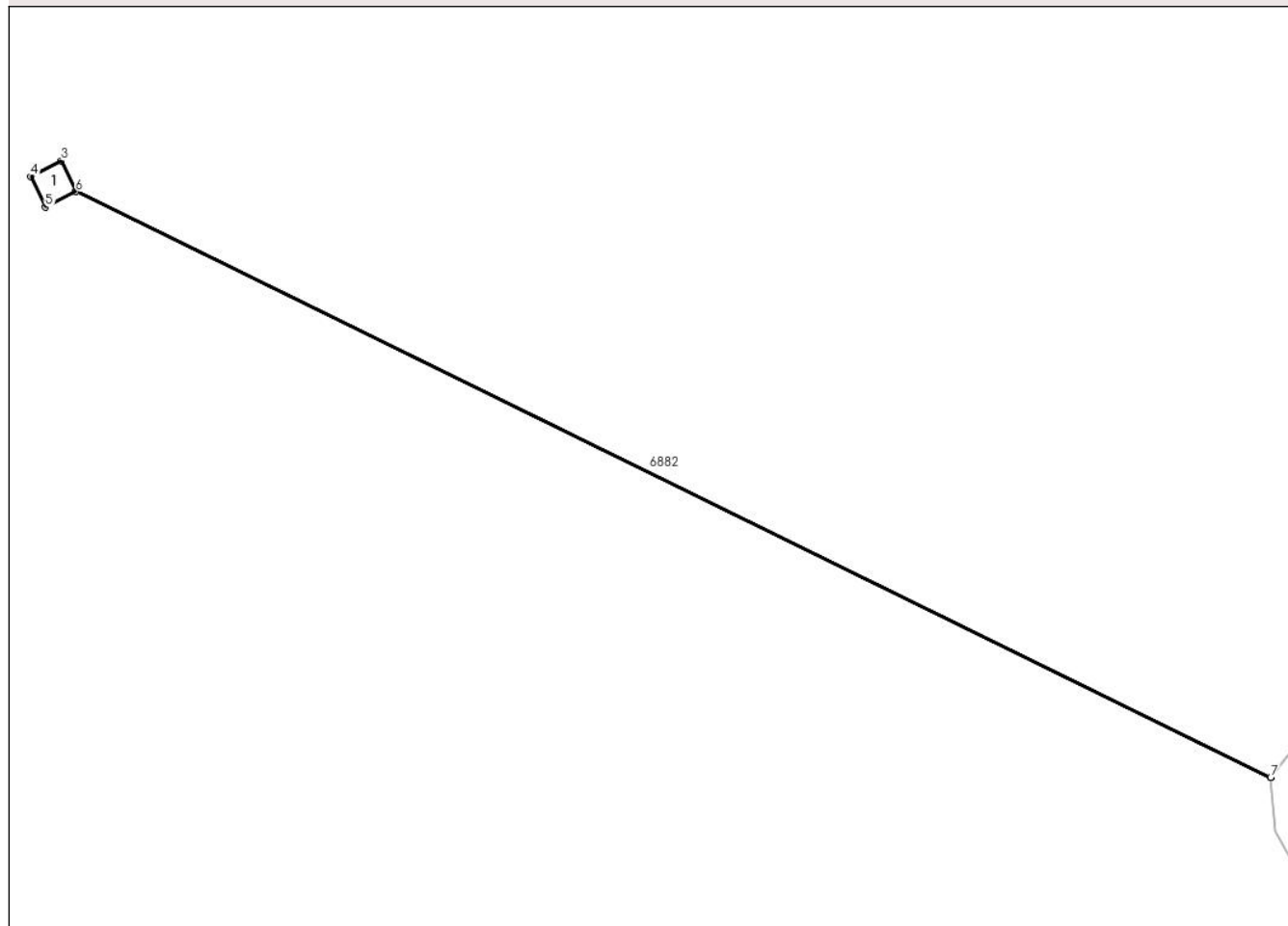
Anexa Nr. 1 La Partea I

Teren

Nr cadastral	Suprafața (mp)*	Observații / Referințe
70931	33	

* Suprafața este determinată în planul de proiecție Stereo 70.

DETALII LINIARE IMOBIL



Date referitoare la teren

Crt	Categorie folosință	Intra vilan	Suprafața (mp)	Tarla	Parcelă	Nr. topo	Observații / Referințe
1	curți constructii	NU	33	-	-	-	Teren cu stalp LEA

Date referitoare la construcții

Crt	Număr	Destinație construcție	Supraf. (mp)	Situație juridică	Observații / Referințe
A1.1	70931-C1	construcții industriale și edilitare	30	Cu acte	Nr. niveluri:1; S. construită la sol:30 mp; LEA 220 kV SC DC MINTIA - ALBA IULIA, stalp nr. 166, metal, 1963

Lungime Segmente

1) Valorile lungimilor segmentelor sunt obținute din proiecție în plan.

Punct început	X / Y	Punct sfârșit	X / Y	Lungime segment (** (m)
1	373.530,999 492.460,74	2	373.339,969 492.554,374	212.743
2	373.339,969 492.554,374	3	373.337,637 492.559,242	5.398
3	373.337,637 492.559,242	4	373.332,77 492.556,743	5.471

Punct început	X / Y	Punct sfârșit	X / Y	Lungime segment (** (m)
4	373.332,77 492.556,743	5	373.335,108 492.551,856	5.417
5	373.335,108 492.551,856	6	373.339,978 492.554,356	5.474
6	373.339,978 492.554,356	7	373.530,986 492.460,725	212.723
7	373.530,986 492.460,725	1	373.530,999 492.460,74	0.02

** Lungimile segmentelor sunt determinate în planul de proiecție Stereo 70 și sunt rotunjite la 1 milimetru.

*** Distanța dintre puncte este formată din segmente cumulate ce sunt mai mici decât valoarea 1 milimetru.

**DATE DESPRE IMOBILUL NR. 7026**

Oficiul de Cadastru și Publicitate Imobiliară ALBA
Biroul de Cadastru și Publicitate Imobiliară Alba Iulia

A. Partea I. Descrierea imobilului

TEREN Extravilan

Adresa: Jud. Alba

Nr. Crt	Nr cadastral Nr. topografic	Suprafața* (mp)	Observații / Referințe
A1		200	Sector cadastral:68 Teren neimprejmuit;

B. Partea II. Proprietari și acte

Inscrieri privitoare la dreptul de proprietate și alte drepturi reale	Referințe
/	
Act Administrativ nr. 7002/907, din 28/06/1995 emis de CJPSDPAT ALBA;	
B1	A1
Intabulare, drept de PROPRIETATE, dobandit prin Reconstituire, cota actuala 1/1 1) VULCU C CRĂCIUN	

C. Partea III. SARCINI .

Inscrieri privind dezmembramintele dreptului de proprietate, drepturi reale de garanție și sarcini	Referințe
NU SUNT	

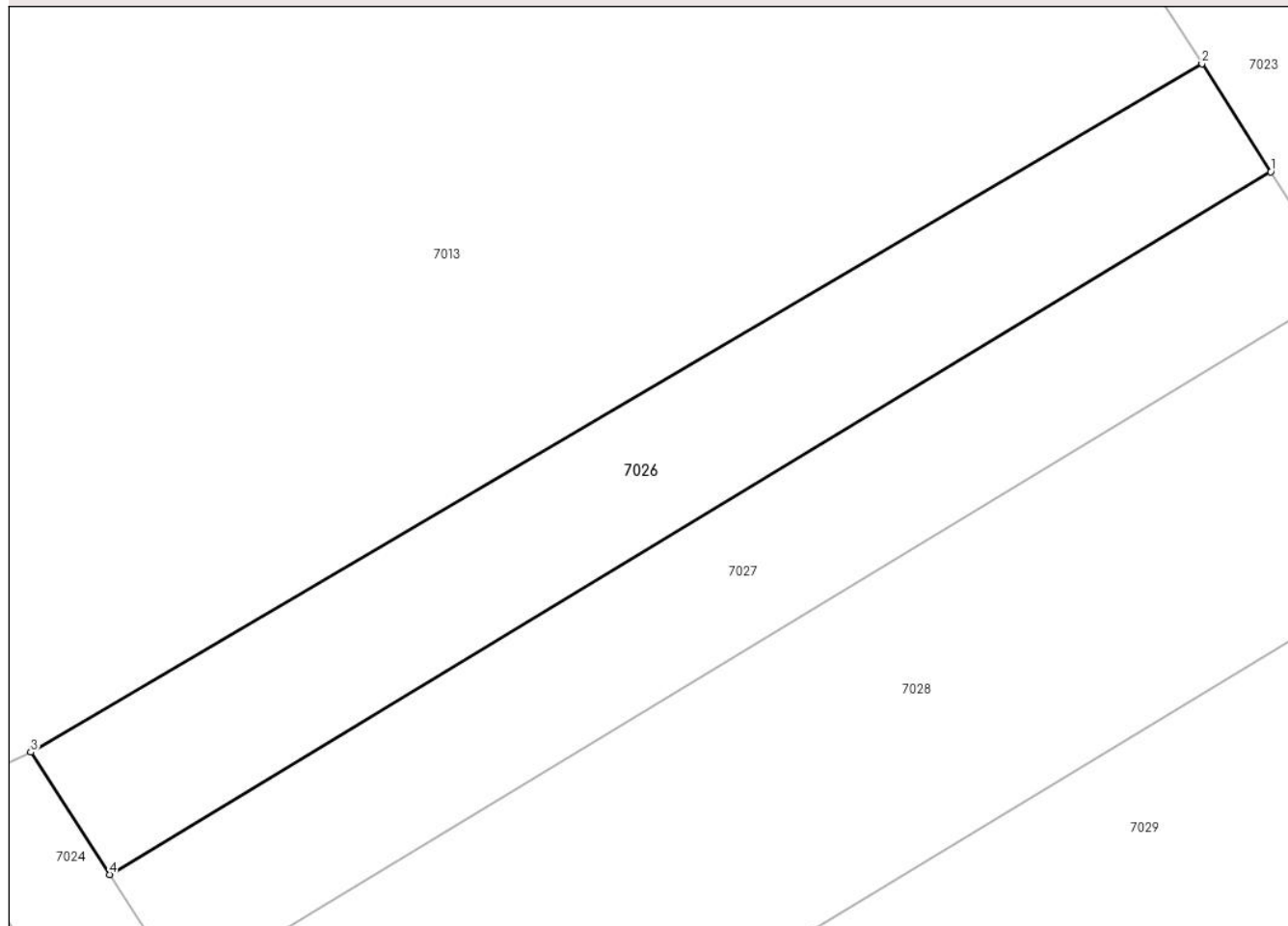
Anexa Nr. 1 La Partea I

Teren

Nr cadastral	Suprafața (mp)*	Observații / Referințe
	200	

* Suprafața este determinată în planul de proiecție Stereo 70.

DETALII LINIARE IMOBIL



Date referitoare la teren

Crt	Categorie folosință	Intravilan	Suprafața (mp)	Tarla	Parcelă	Nr. topo	Observații / Referințe
1	faneata	NU	200	-	1321/41	-	

Lungime Segmente

1) Valorile lungimilor segmentelor sunt obținute din proiecție în plan.

Punct început	X / Y	Punct sfârșit	X / Y	Lungime segment (** (m)
1	373.610,055 493.096,233	2	373.607,799 493.099,777	4.201
2	373.607,799 493.099,777	3	373.569,357 493.077,196	44.583
3	373.569,357 493.077,196	4	373.571,94 493.073,178	4.777
4	373.571,94 493.073,178	1	373.610,055 493.096,233	44.545

** Lungimile segmentelor sunt determinate în planul de proiecție Stereo 70 și sunt rotunjite la 1 milimetru.

***** Distanţa dintre puncte este formată din segmente cumulate ce sunt mai mici decât valoarea 1 milimetru.**

**DATE DESPRE IMOBILUL NR. 7027**

Oficiul de Cadastru și Publicitate Imobiliară ALBA
Biroul de Cadastru și Publicitate Imobiliară Alba Iulia

A. Partea I. Descrierea imobilului

TEREN Extravilan

Adresa: Jud. Alba

Nr. Crt	Nr cadastral Nr. topografic	Suprafața* (mp)	Observații / Referințe
A1		200	Sector cadastral:68 Teren neimprejmuit;

B. Partea II. Proprietari și acte

Inscrieri privitoare la dreptul de proprietate și alte drepturi reale	Referințe
/	
Act Administrativ nr. 5189/384, din 27/09/1994 emis de CJPSDPAT ALBA;	
B1	A1
Intabulare, drept de PROPRIETATE, dobandit prin Reconstituire, cota actuala 1/1 1) URBANESCU I IULIUS	

C. Partea III. SARCINI .

Inscrieri privind dezmembramintele dreptului de proprietate, drepturi reale de garanție și sarcini	Referințe
NU SUNT	

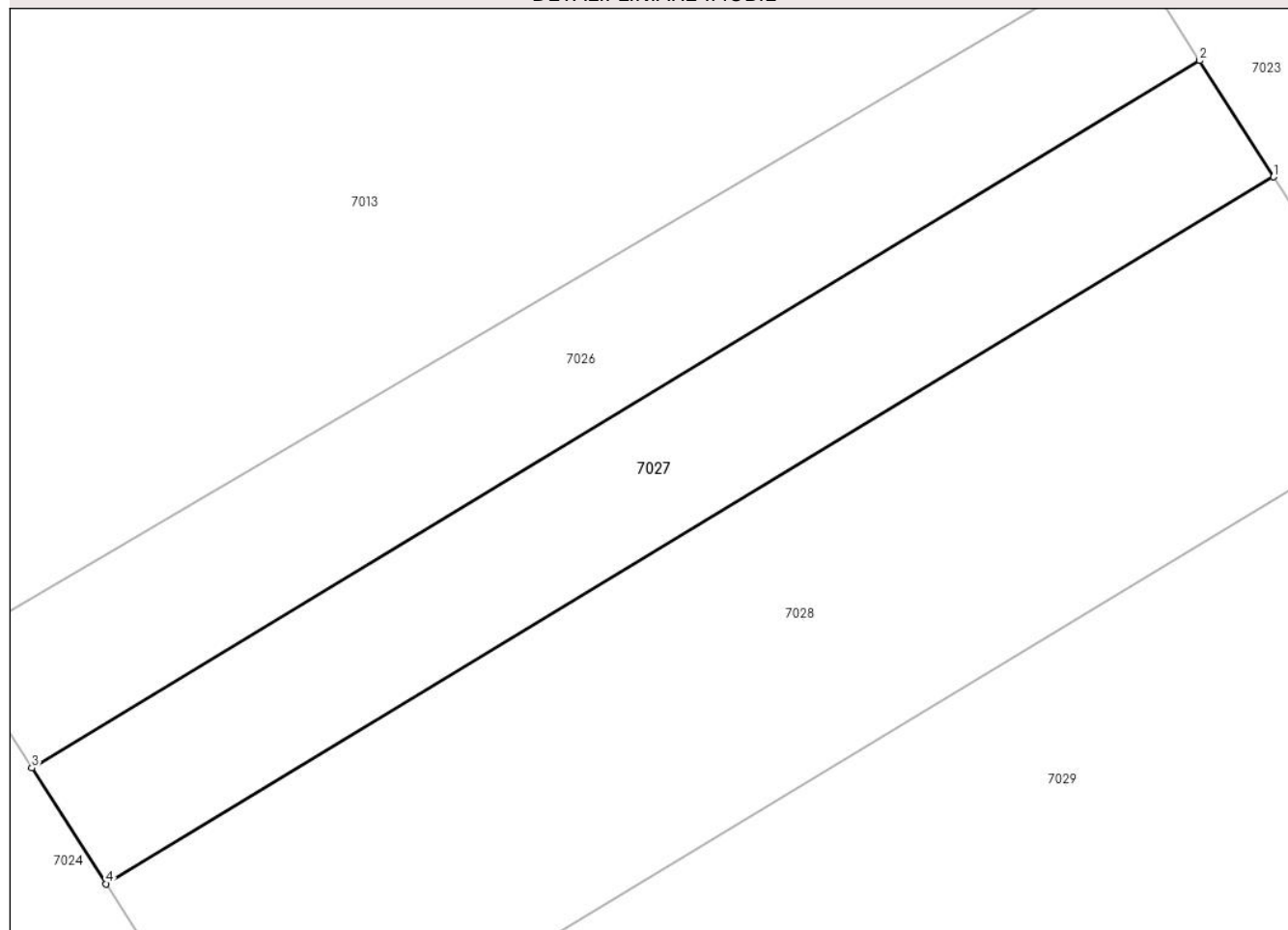
Anexa Nr. 1 La Partea I

Teren

Nr cadastral	Suprafața (mp)*	Observații / Referințe
	200	

* Suprafața este determinată în planul de proiecție Stereo 70.

DETALII LINIARE IMOBIL



Date referitoare la teren

Crt	Categorie folosință	Intra vilan	Suprafața (mp)	Tarla	Parcelă	Nr. topo	Observații / Referințe
1	faneata	NU	200	-	1321/40	-	

Lungime Segmente

1) Valorile lungimilor segmentelor sunt obținute din proiecție în plan.

Punct început	X / Y	Punct sfârșit	X / Y	Lungime segment (** (m)
1	373.612,467 493.092,443	2	373.610,055 493.096,233	4.493
2	373.610,055 493.096,233	3	373.571,94 493.073,178	44.545
3	373.571,94 493.073,178	4	373.574,369 493.069,4	4.491
4	373.574,369 493.069,4	1	373.612,467 493.092,443	44.525

** Lungimile segmentelor sunt determinate în planul de proiecție Stereo 70 și sunt rotunjite la 1 milimetru.

***** Distanţa dintre puncte este formată din segmente cumulate ce sunt mai mici decât valoarea 1 milimetru.**

**DATE DESPRE IMOBILUL NR. 7028**

Oficiul de Cadastru și Publicitate Imobiliară ALBA
Biroul de Cadastru și Publicitate Imobiliară Alba Iulia

A. Partea I. Descrierea imobilului

TEREN Extravilan

Adresa: Jud. Alba

Nr. Crt	Nr cadastral Nr. topografic	Suprafața* (mp)	Observații / Referințe
A1		400	Sector cadastral:68 Teren neimprijmit;

B. Partea II. Proprietari și acte

Inscrieri privitoare la dreptul de proprietate și alte drepturi reale		Referințe
/		
Act Normativ nr. 7, din 13/03/1996 emis de Parlamentul României;		
B1	Inscrierea posesiei, drept de PROPRIETATE, dobândit prin Lege, cota actuala 1/1 1) NEIDENTIFICAT NEIDENTIFICAT	A1
Act Normativ nr. 7, din 13/03/1996 emis de Parlamentul României (art.13 alin.(14));		
B2	Se notează mențiunea proprietar neidentificat, rezerva comisiei locale de fond funciar.	A1

C. Partea III. SARCINI .

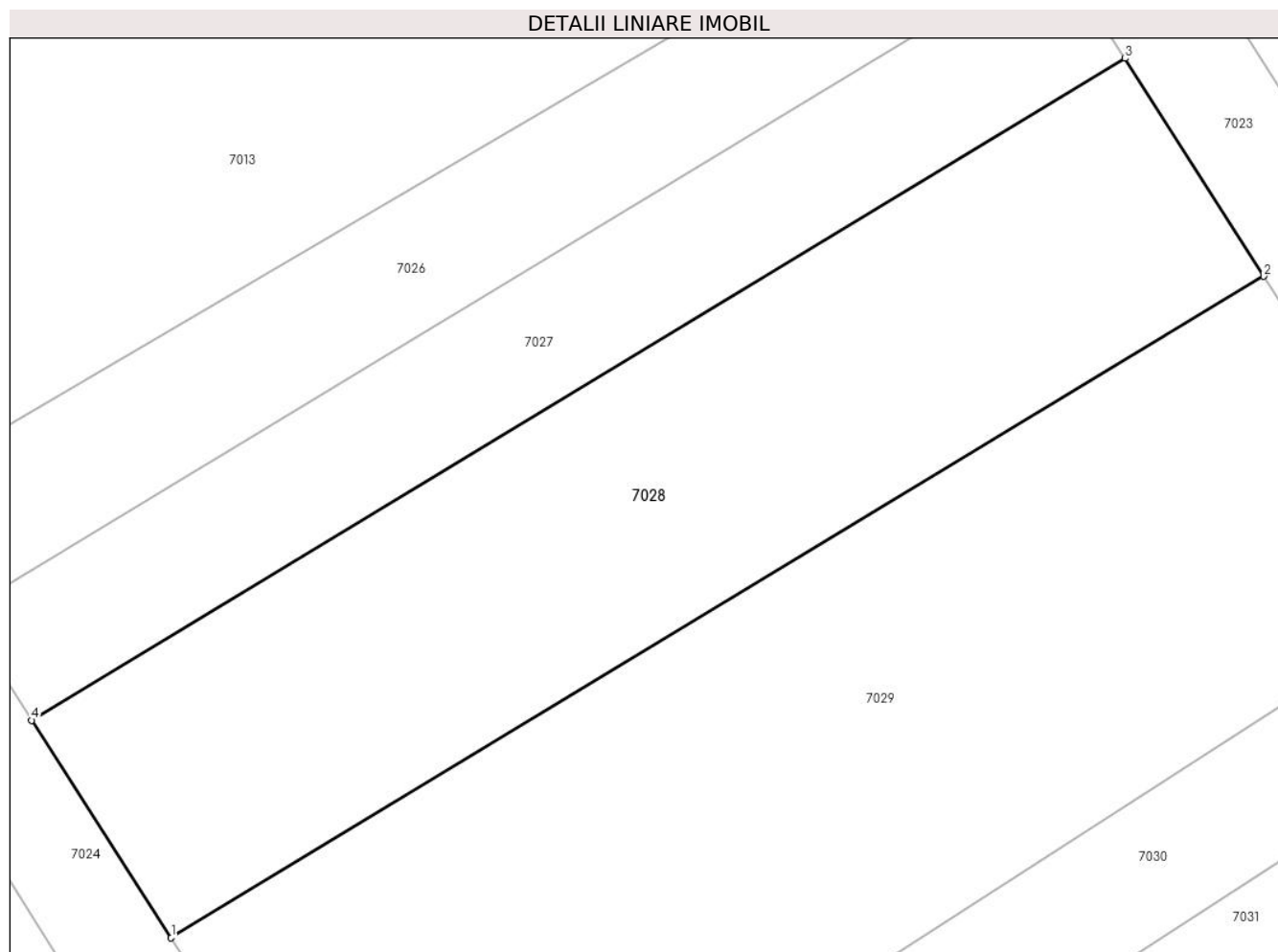
Inscrieri privind dezmembramintele dreptului de proprietate, drepturi reale de garanție și sarcini	Referințe
NU SUNT	

Anexa Nr. 1 La Partea I

Teren

Nr cadastral	Suprafața (mp)*	Observații / Referințe
	400	

* Suprafața este determinată în planul de proiecție Stereo 70.



Date referitoare la teren

Crt	Categorie folosință	Intra vilan	Suprafața (mp)	Tarla	Parcelă	Nr. topo	Observații / Referințe
1	faneata	NU	400	-	1321/39	-	

Lungime Segmente

1) Valorile lungimilor segmentelor sunt obținute din proiecție în plan.

Punct început	X / Y	Punct sfârșit	X / Y	Lungime segment (** (m)
1	373.579,232 493.061,835	2	373.617,295 493.084,859	44.485
2	373.617,295 493.084,859	3	373.612,467 493.092,443	8.99
3	373.612,467 493.092,443	4	373.574,369 493.069,4	44.525
4	373.574,369 493.069,4	1	373.579,232 493.061,835	8.993

** Lungimile segmentelor sunt determinate în planul de proiecție Stereo 70 și sunt rotunjite la 1 milimetru.

***** Distanţa dintre puncte este formată din segmente cumulate ce sunt mai mici decât valoarea 1 milimetru.**

**DATE DESPRE IMOBILUL NR. 7029**

Oficiul de Cadastru și Publicitate Imobiliară ALBA
Biroul de Cadastru și Publicitate Imobiliară Alba Iulia

A. Partea I. Descrierea imobilului

TEREN Extravilan

Adresa: Jud. Alba

Nr. Crt	Nr cadastral Nr. topografic	Suprafața* (mp)	Observații / Referințe
A1		600	Sector cadastral:68 Teren neimprijmit;

B. Partea II. Proprietari și acte

Inscrieri privitoare la dreptul de proprietate și alte drepturi reale		Referințe
/		
Act Administrativ nr. 6448/828, din 23/05/1995 emis de CJPSDPAT ALBA;		
B1	Intabulare, drept de PROPRIETATE, dobandit prin Reconstituire, cota actuala 1/1	A1
	1) HERLEA PARASCHIVA 2) BONTA ANA 3) ORBAN MARIA 4) FIRESCU GEORGETA 5) BONȚA CORNEL	

C. Partea III. SARCINI .

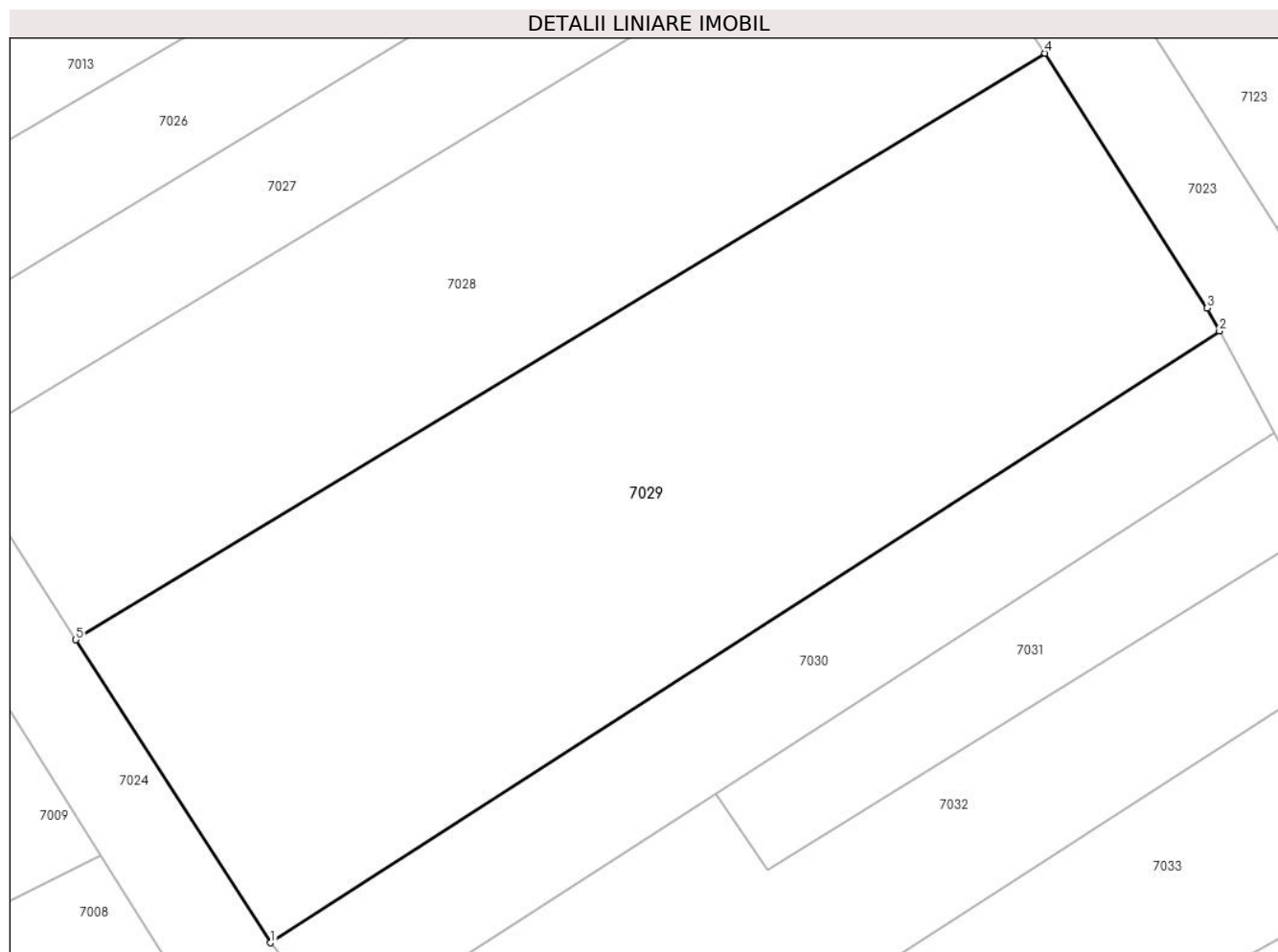
Inscrieri privind dezmembramintele dreptului de proprietate, drepturi reale de garanție și sarcini	Referințe
NU SUNT	

Anexa Nr. 1 La Partea I

Teren

Nr cadastral	Suprafața (mp)*	Observații / Referințe
	600	

* Suprafața este determinată în planul de proiecție Stereo 70.



Date referitoare la teren

Crt	Categorie folosință	Intra vilan	Suprafața (mp)	Tarla	Parcelă	Nr. topo	Observații / Referințe
1	faneata	NU	600	-	1321/38	-	

Lungime Segmente

1) Valorile lungimilor segmentelor sunt obținute din proiecție în plan.

Punct început	X / Y	Punct sfârșit	X / Y	Lungime segment (** (m)
1	373.586,874 493.049,946	2	373.624,144 493.073,96	44.336
2	373.624,144 493.073,96	3	373.623,662 493.074,856	1.017
3	373.623,662 493.074,856	4	373.617,295 493.084,859	11.858
4	373.617,295 493.084,859	5	373.579,232 493.061,835	44.485
5	373.579,232 493.061,835	1	373.586,874 493.049,946	14.133

**** Lungimile segmentelor sunt determinate în planul de proiecţie Stereo 70 şi sunt rotunjite la 1 milimetru.**

***** Distanţa dintre puncte este formată din segmente cumulate ce sunt mai mici decât valoarea 1 milimetru.**

**DATE DESPRE IMOBILUL NR. 7030**

Oficiul de Cadastru și Publicitate Imobiliară ALBA
Biroul de Cadastru și Publicitate Imobiliară Alba Iulia

A. Partea I. Descrierea imobilului

TEREN Extravilan

Adresa: Jud. Alba

Nr. Crt	Nr cadastral Nr. topografic	Suprafața* (mp)	Observații / Referințe
A1		200	Sector cadastral:68 Teren neimprijmuit;

B. Partea II. Proprietari și acte

Inscrieri privitoare la dreptul de proprietate și alte drepturi reale	Referințe
/	
Act Administrativ nr. 7002/934, din 19/07/1995 emis de CJPSDPAT ALBA;	
B1	A1
Intabulare, drept de PROPRIETATE, dobandit prin Reconstituire, cota actuala 1/1 1) BONȚA I EMANOIL	

C. Partea III. SARCINI .

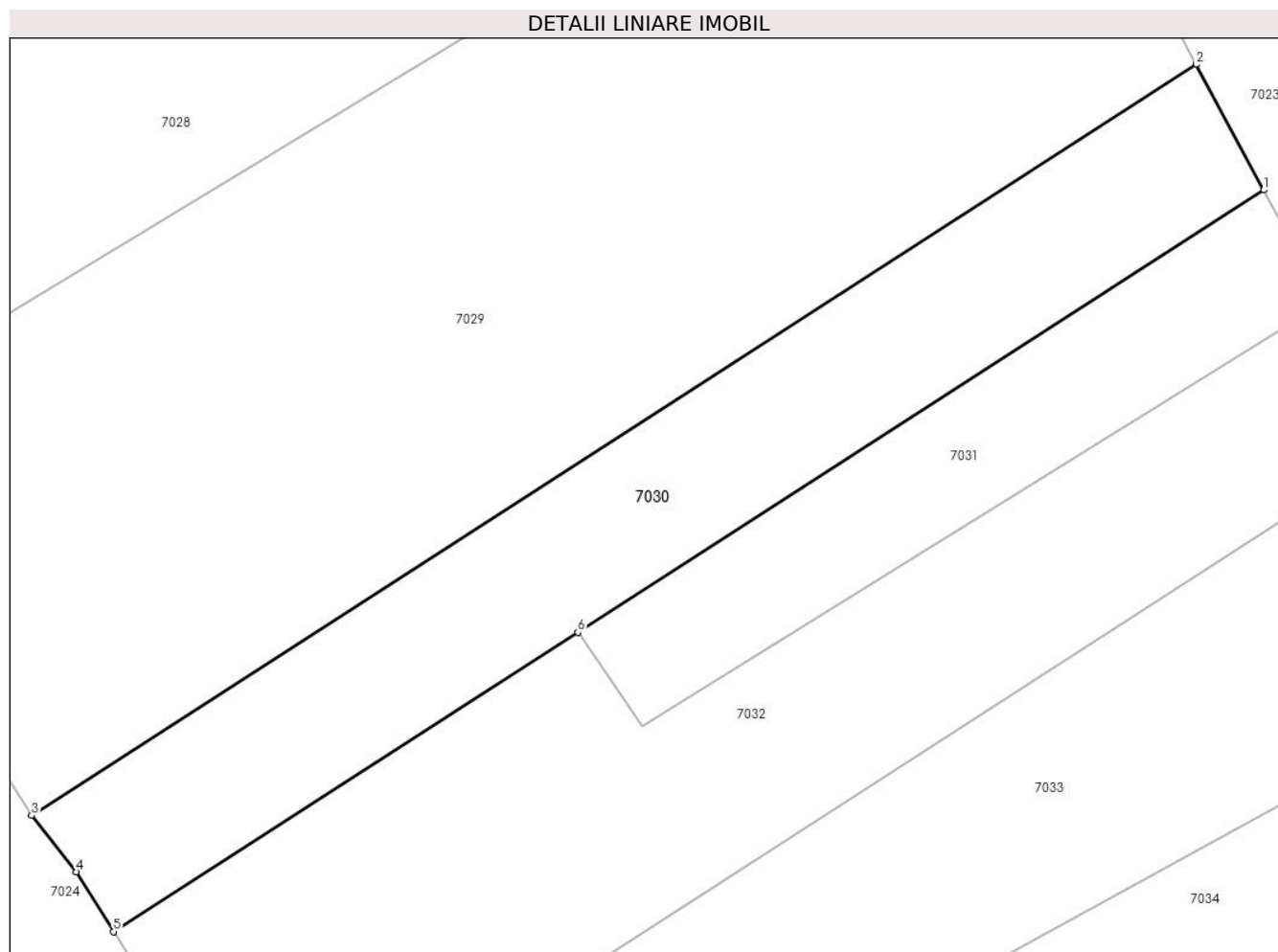
Inscrieri privind dezmembramintele dreptului de proprietate, drepturi reale de garanție și sarcini	Referințe
NU SUNT	

Anexa Nr. 1 La Partea I

Teren

Nr cadastral	Suprafața (mp)*	Observații / Referințe
	200	

* Suprafața este determinată în planul de proiecție Stereo 70.



Date referitoare la teren

Crt	Categorie folosință	Intravilan	Suprafața (mp)	Tarla	Parcelă	Nr. topo	Observații / Referințe
1	faneata	NU	200	-	1321/36	-	

Lungime Segmente

1) Valorile lungimilor segmentelor sunt obținute din proiecție în plan.

Punct început	X / Y	Punct sfârșit	X / Y	Lungime segment (** (m)
1	373.626,301 493.069,943	2	373.624,144 493.073,96	4.56
2	373.624,144 493.073,96	3	373.586,874 493.049,946	44.336
3	373.586,874 493.049,946	4	373.588,302 493.048,137	2.305
4	373.588,302 493.048,137	5	373.589,495 493.046,228	2.252
5	373.589,495 493.046,228	6	373.604,355 493.055,802	17.678

Punct început	X / Y	Punct sfârșit	X / Y	Lungime segment (** (m)
6	373.604,355 493.055,802	1	373.626,301 493.069,943	26.107

** Lungimile segmentelor sunt determinate în planul de proiecție Stereo 70 și sunt rotunjite la 1 milimetru.

*** Distanța dintre puncte este formată din segmente cumulate ce sunt mai mici decât valoarea 1 milimetru.

**DATE DESPRE IMOBILUL NR. 7031**

Oficiul de Cadastru și Publicitate Imobiliară ALBA
Biroul de Cadastru și Publicitate Imobiliară Alba Iulia

A. Partea I. Descrierea imobilului

TEREN Extravilan

Adresa: Jud. Alba

Nr. Crt	Nr cadastral Nr. topografic	Suprafața* (mp)	Observații / Referințe
A1		100	Sector cadastral:68 Teren neimprejmuit;

B. Partea II. Proprietari și acte

Inscrieri privitoare la dreptul de proprietate și alte drepturi reale	Referințe
/	
Act Administrativ nr. 6448/831, din 23/05/1995 emis de CJPSDPAT ALBA;	
B1	A1
Intabulare, drept de PROPRIETATE, dobandit prin Reconstituire, cota actuala 1/1 1) NUTU I ANA	

C. Partea III. SARCINI .

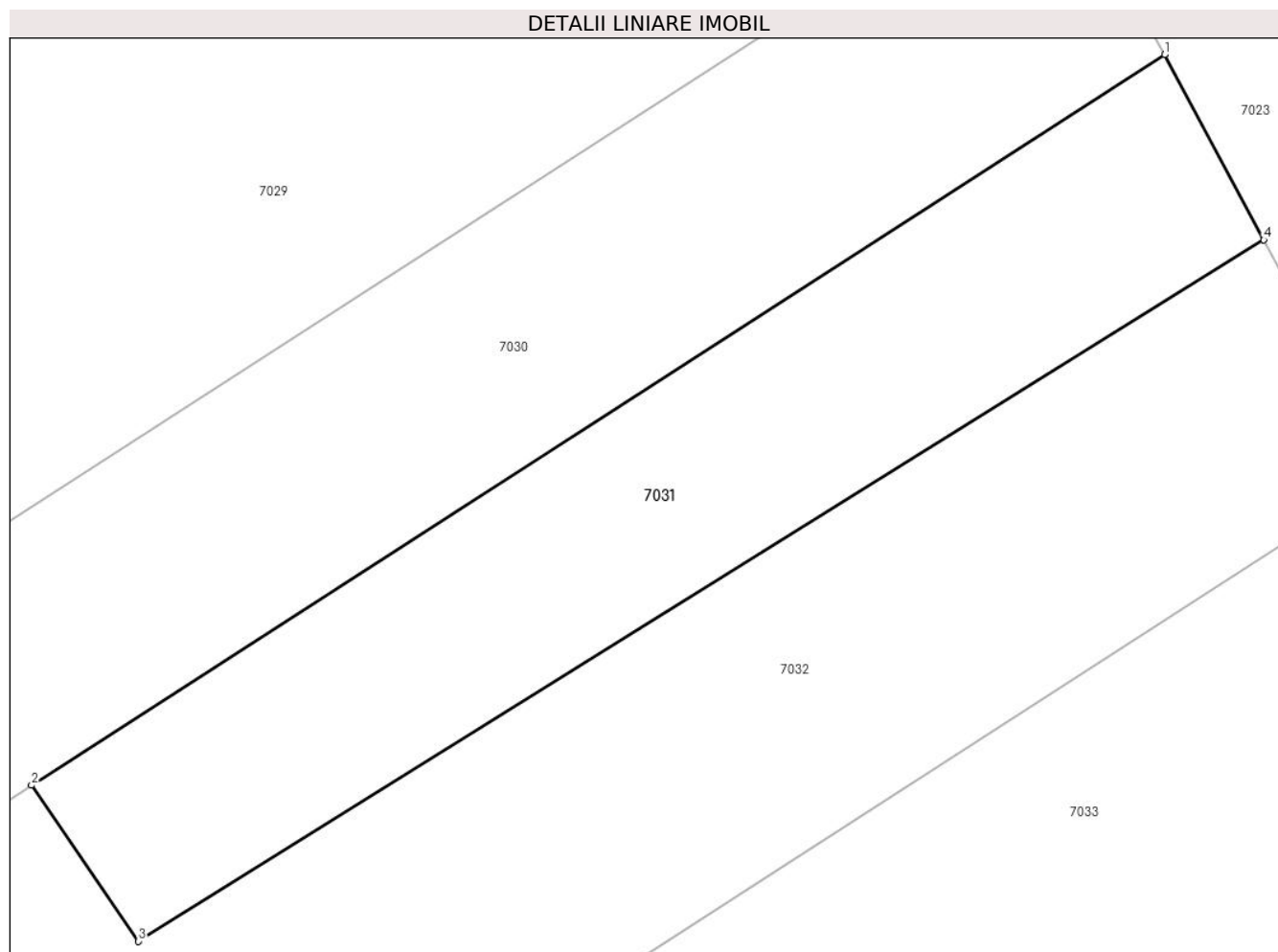
Inscrieri privind dezmembramintele dreptului de proprietate, drepturi reale de garanție și sarcini	Referințe
NU SUNT	

Anexa Nr. 1 La Partea I

Teren

Nr cadastral	Suprafața (mp)*	Observații / Referințe
	100	

* Suprafața este determinată în planul de proiecție Stereo 70.



Date referitoare la teren

Crt	Categorie folosință	Intra vilan	Suprafața (mp)	Tarla	Parcelă	Nr. topo	Observații / Referințe
1	faneata	NU	100	-	1321/35	-	

Lungime Segmente

1) Valorile lungimilor segmentelor sunt obținute din proiecție în plan.

Punct început	X / Y	Punct sfârșit	X / Y	Lungime segment (** (m)
1	373.626,301 493.069,943	2	373.604,355 493.055,802	26.107
2	373.604,355 493.055,802	3	373.606,422 493.052,783	3.659
3	373.606,422 493.052,783	4	373.628,223 493.066,36	25.683
4	373.628,223 493.066,36	1	373.626,301 493.069,943	4.065

** Lungimile segmentelor sunt determinate în planul de proiecție Stereo 70 și sunt rotunjite la 1 milimetru.

***** Distanţa dintre puncte este formată din segmente cumulate ce sunt mai mici decât valoarea 1 milimetru.**

**DATE DESPRE IMOBILUL NR. 7032**

Oficiul de Cadastru și Publicitate Imobiliară ALBA
Biroul de Cadastru și Publicitate Imobiliară Alba Iulia

A. Partea I. Descrierea imobilului

TEREN Extravilan

Adresa: Jud. Alba

Nr. Crt	Nr cadastral Nr. topografic	Suprafața* (mp)	Observații / Referințe
A1		300	Sector cadastral:68 Teren neimprejmuit;

B. Partea II. Proprietari și acte

Inscrieri privitoare la dreptul de proprietate și alte drepturi reale	Referințe
/	
Act Administrativ nr. 6448/831, din 23/05/1995 emis de CJPSDPAT ALBA;	
B1	A1
Intabulare, drept de PROPRIETATE, dobandit prin Reconstituire, cota actuala 1/1 1) NUTU I ANA	

C. Partea III. SARCINI .

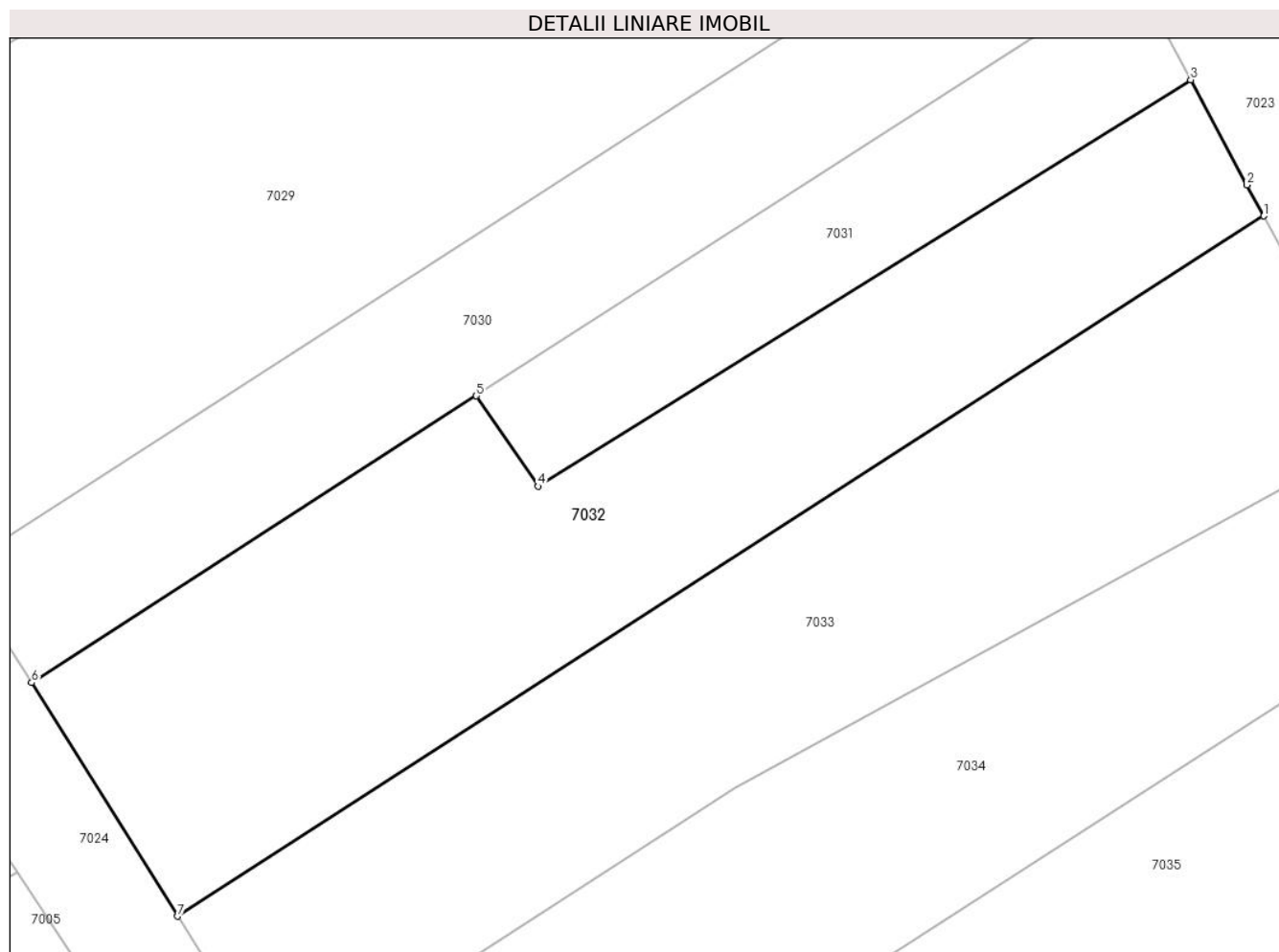
Inscrieri privind dezmembramintele dreptului de proprietate, drepturi reale de garanție și sarcini	Referințe
NU SUNT	

Anexa Nr. 1 La Partea I

Teren

Nr cadastral	Suprafața (mp)*	Observații / Referințe
	300	

* Suprafața este determinată în planul de proiecție Stereo 70.



Date referitoare la teren

Crt	Categorie folosință	Intravilan	Suprafața (mp)	Tarla	Parcelă	Nr. topo	Observații / Referințe
1	vie	NU	300	-	1321/34	-	

Lungime Segmente

1) Valorile lungimilor segmentelor sunt obținute din proiecție în plan.

Punct început	X / Y	Punct sfârșit	X / Y	Lungime segment (** (m)
1	373.630,666 493.061,811	2	373.630,107 493.062,851	1.18
2	373.630,107 493.062,851	3	373.628,223 493.066,36	3.983
3	373.628,223 493.066,36	4	373.606,422 493.052,783	25.683
4	373.606,422 493.052,783	5	373.604,355 493.055,802	3.659
5	373.604,355 493.055,802	6	373.589,495 493.046,228	17.678

Punct început	X / Y	Punct sfârșit	X / Y	Lungime segment (** (m)
6	373.589,495 493.046,228	7	373.594,373 493.038,427	9.2
7	373.594,373 493.038,427	1	373.630,666 493.061,811	43.175

** Lungimile segmentelor sunt determinate în planul de proiecție Stereo 70 și sunt rotunjite la 1 milimetru.

*** Distanța dintre puncte este formată din segmente cumulate ce sunt mai mici decât valoarea 1 milimetru.

**DATE DESPRE IMOBILUL NR. 7033**

Oficiul de Cadastru și Publicitate Imobiliară ALBA
Biroul de Cadastru și Publicitate Imobiliară Alba Iulia

A. Partea I. Descrierea imobilului

TEREN Extravilan

Adresa: Jud. Alba

Nr. Crt	Nr cadastral Nr. topografic	Suprafața* (mp)	Observații / Referințe
A1		300	Sector cadastral:68 Teren neimprejmuit;

B. Partea II. Proprietari și acte

Inscrieri privitoare la dreptul de proprietate și alte drepturi reale	Referințe
/	
Act Administrativ nr. 5231/580, din 30/01/1995 emis de CJPSDPAT ALBA;	
B1	A1
Intabulare, drept de PROPRIETATE, dobandit prin Reconstituire, cota actuala 1/1 1) BONȚA M ANA	

C. Partea III. SARCINI .

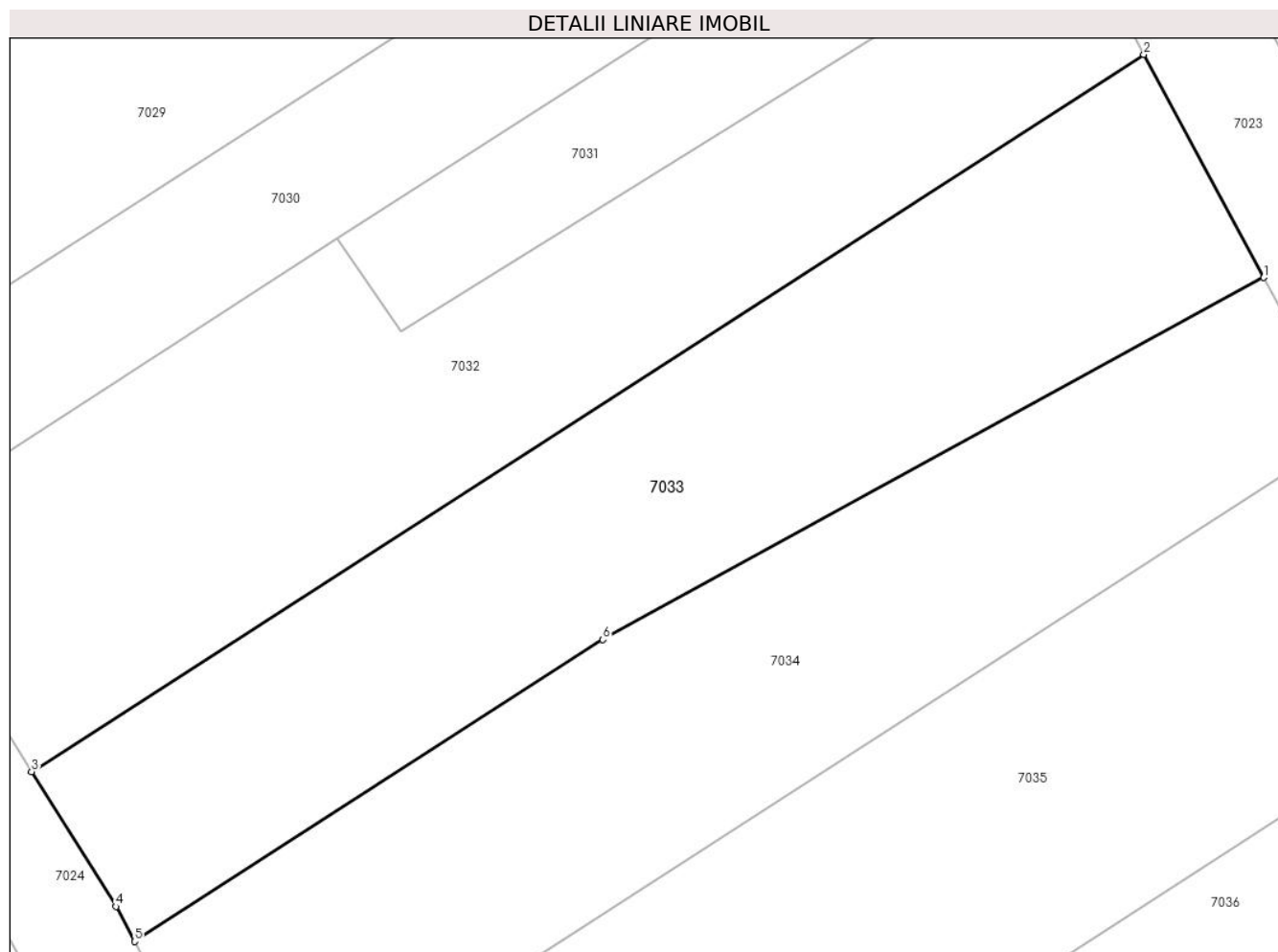
Inscrieri privind dezmembramintele dreptului de proprietate, drepturi reale de garanție și sarcini	Referințe
NU SUNT	

Anexa Nr. 1 La Partea I

Teren

Nr cadastral	Suprafața (mp)*	Observații / Referințe
	300	

* Suprafața este determinată în planul de proiecție Stereo 70.



Date referitoare la teren

Crt	Categorie folosință	Intravilan	Suprafața (mp)	Tarla	Parcelă	Nr. topo	Observații / Referințe
1	vie	NU	300	-	1321/33	-	

Lungime Segmente

1) Valorile lungimilor segmentelor sunt obținute din proiecție în plan.

Punct început	X / Y	Punct sfârșit	X / Y	Lungime segment (** (m)
1	373.634,576 493.054,538	2	373.630,666 493.061,811	8.257
2	373.630,666 493.061,811	3	373.594,373 493.038,427	43.175
3	373.594,373 493.038,427	4	373.597,122 493.034,029	5.187
4	373.597,122 493.034,029	5	373.597,736 493.032,887	1.296
5	373.597,736 493.032,887	6	373.613,013 493.042,73	18.174

Punct început	X / Y	Punct sfârșit	X / Y	Lungime segment (** (m)
6	373.613,013 493.042,73	1	373.634,576 493.054,538	24.584

** Lungimile segmentelor sunt determinate în planul de proiecție Stereo 70 și sunt rotunjite la 1 milimetru.

*** Distanța dintre puncte este formată din segmente cumulate ce sunt mai mici decât valoarea 1 milimetru.

**DATE DESPRE IMOBILUL NR. 7034**

Oficiul de Cadastru și Publicitate Imobiliară ALBA
Biroul de Cadastru și Publicitate Imobiliară Alba Iulia

A. Partea I. Descrierea imobilului

TEREN Extravilan

Adresa: Jud. Alba

Nr. Crt	Nr cadastral Nr. topografic	Suprafața* (mp)	Observații / Referințe
A1		300	Sector cadastral:68 Teren neimpregmuit;

B. Partea II. Proprietari și acte

Inscrieri privitoare la dreptul de proprietate și alte drepturi reale	Referințe
/	
Act Administrativ nr. 5207/484, din 05/12/1994 emis de CJPSDPAT ALBA;	
B1	A1
Intabulare, drept de PROPRIETATE, dobandit prin Reconstituire, cota actuala 1/1 1) BLADA I PARASCHIVA	

C. Partea III. SARCINI .

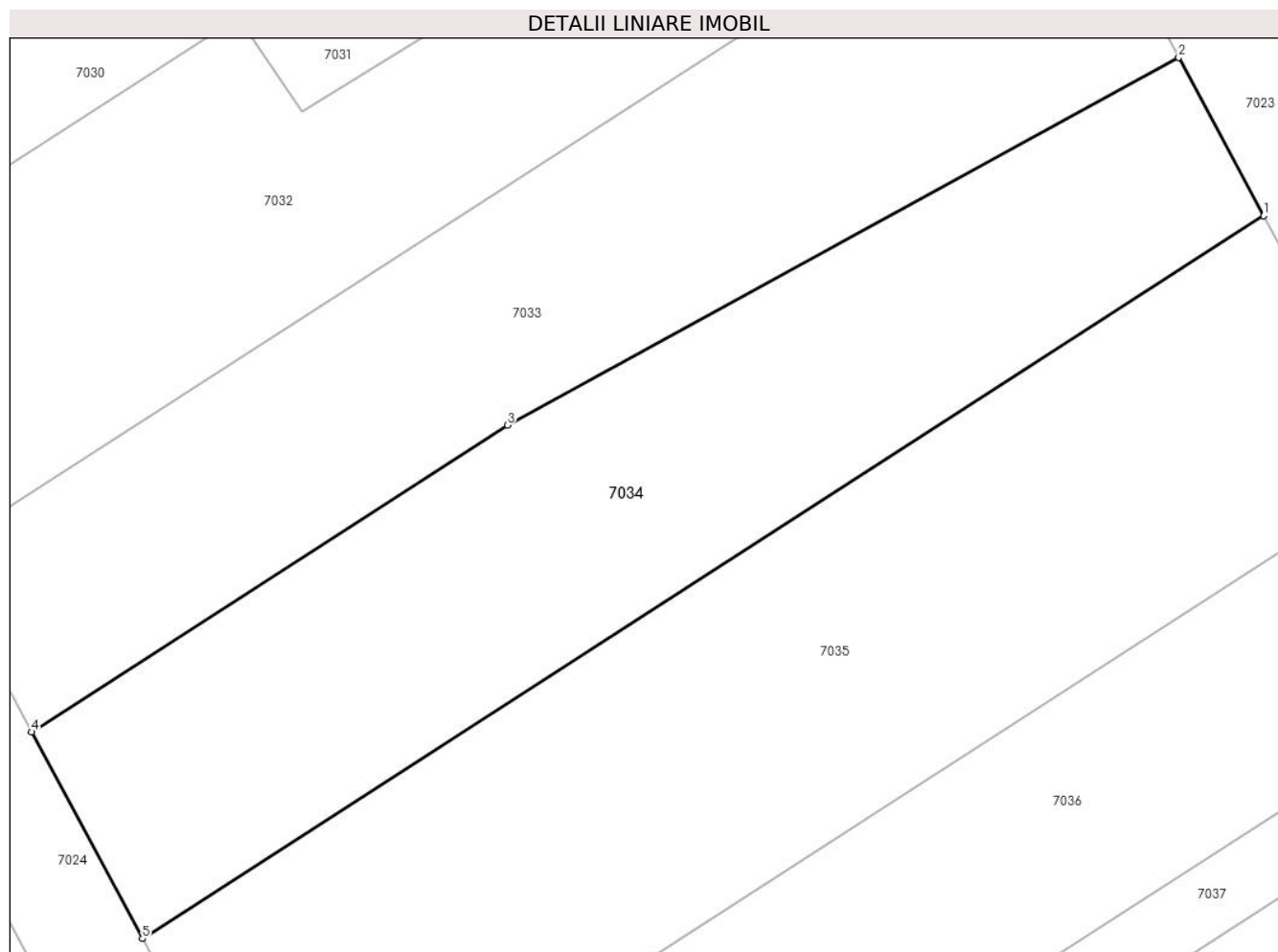
Inscrieri privind dezmembramintele dreptului de proprietate, drepturi reale de garanție și sarcini	Referințe
NU SUNT	

Anexa Nr. 1 La Partea I

Teren

Nr cadastral	Suprafața (mp)*	Observații / Referințe
	300	

* Suprafața este determinată în planul de proiecție Stereo 70.



Date referitoare la teren

Crt	Categorie folosință	Intravilan	Suprafața (mp)	Tarla	Parcelă	Nr. topo	Observații / Referințe
1	faneata	NU	300	-	1321/32	-	

Lungime Segmente

1) Valorile lungimilor segmentelor sunt obținute din proiecție în plan.

Punct început	X / Y	Punct sfârșit	X / Y	Lungime segment (** (m)
1	373.637,309 493.049,453	2	373.634,576 493.054,538	5.773
2	373.634,576 493.054,538	3	373.613,013 493.042,73	24.584
3	373.613,013 493.042,73	4	373.597,736 493.032,887	18.174
4	373.597,736 493.032,887	5	373.601,299 493.026,251	7.532
5	373.601,299 493.026,251	1	373.637,309 493.049,453	42.838

**** Lungimile segmentelor sunt determinate în planul de proiecţie Stereo 70 şi sunt rotunjite la 1 milimetru.**

***** Distanţa dintre puncte este formată din segmente cumulate ce sunt mai mici decât valoarea 1 milimetru.**

**DATE DESPRE IMOBILUL NR. 7035**

Oficiul de Cadastru și Publicitate Imobiliară ALBA
Biroul de Cadastru și Publicitate Imobiliară Alba Iulia

A. Partea I. Descrierea imobilului

TEREN Extravilan

Adresa: Jud. Alba

Nr. Crt	Nr cadastral Nr. topografic	Suprafața* (mp)	Observații / Referințe
A1		400	Sector cadastral:68 Teren neimprijmit;

B. Partea II. Proprietari și acte

Inscrieri privitoare la dreptul de proprietate și alte drepturi reale		Referințe
/		
Act Administrativ nr. 5207/480, din 30/11/1994 emis de CJPSDPAT ALBA;		
B1	Intabulare, drept de PROPRIETATE, dobandit prin Reconstituire, cota actuala 1/1 1) FLEȘERIU I IOAN EMIL 2) FLESERIU I DRAGOSIN 3) FLEȘERIU I VIRGIL 4) MANIU I STELA ERSILA	A1

C. Partea III. SARCINI .

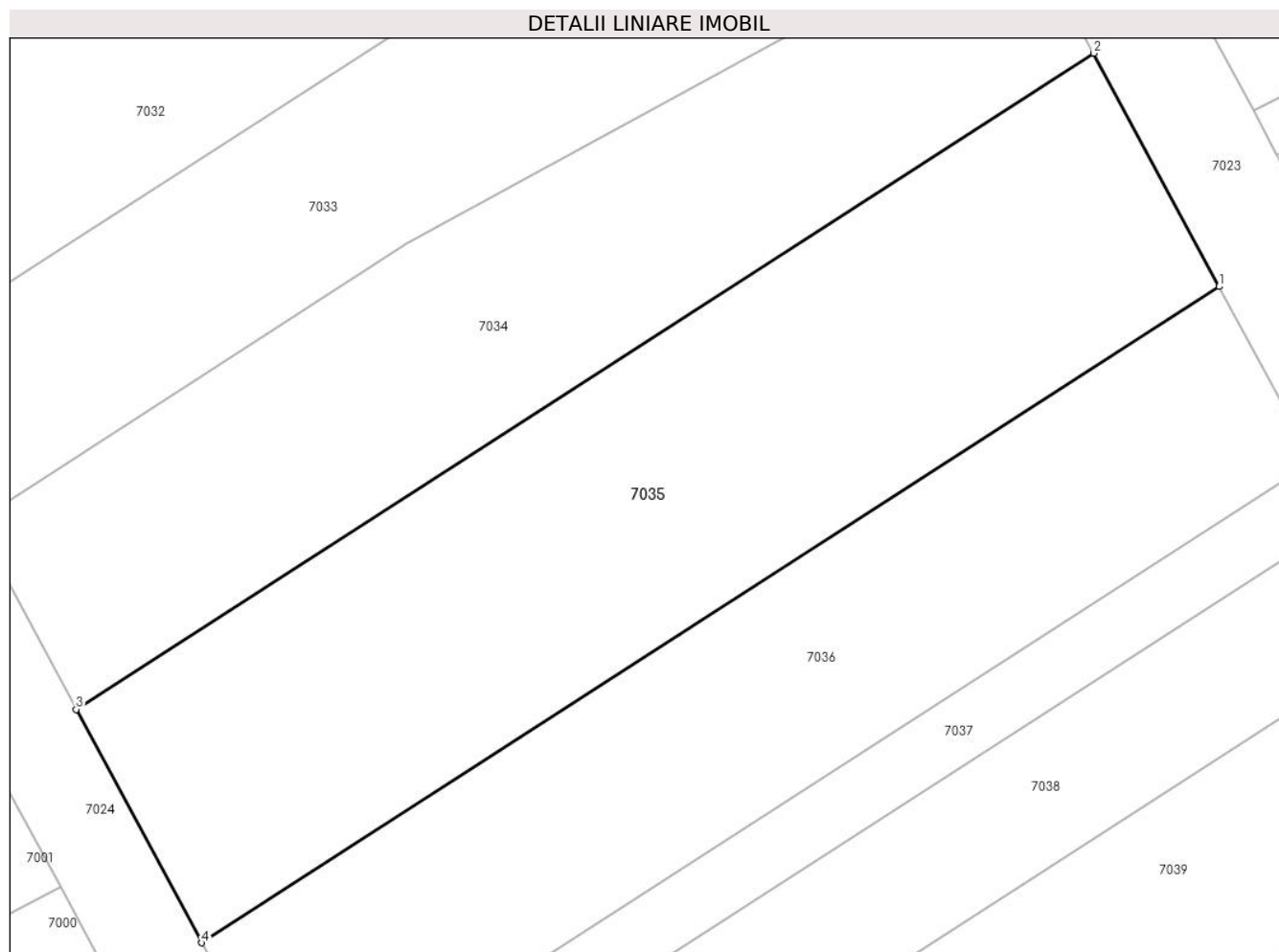
Inscrieri privind dezmembramintele dreptului de proprietate, drepturi reale de garanție și sarcini	Referințe
NU SUNT	

Anexa Nr. 1 La Partea I

Teren

Nr cadastral	Suprafața (mp)*	Observații / Referințe
	400	

* Suprafața este determinată în planul de proiecție Stereo 70.



Date referitoare la teren

Crt	Categorie folosință	Intra vilan	Suprafața (mp)	Tarla	Parcelă	Nr. topo	Observații / Referințe
1	faneata	NU	400	-	1321/31	-	

Lungime Segmente

1) Valorile lungimilor segmentelor sunt obținute din proiecție în plan.

Punct început	X / Y	Punct sfârșit	X / Y	Lungime segment (** (m)
1	373.641,744 493.041,204	2	373.637,309 493.049,453	9.366
2	373.637,309 493.049,453	3	373.601,299 493.026,251	42.838
3	373.601,299 493.026,251	4	373.605,73 493.017,999	9.367
4	373.605,73 493.017,999	1	373.641,744 493.041,204	42.842

** Lungimile segmentelor sunt determinate în planul de proiecție Stereo 70 și sunt rotunjite la 1 milimetru.

***** Distanţa dintre puncte este formată din segmente cumulate ce sunt mai mici decât valoarea 1 milimetru.**

**DATE DESPRE IMOBILUL NR. 7036**

Oficiul de Cadastru și Publicitate Imobiliară ALBA
Biroul de Cadastru și Publicitate Imobiliară Alba Iulia

A. Partea I. Descrierea imobilului

TEREN Extravilan

Adresa: Jud. Alba

Nr. Crt	Nr cadastral Nr. topografic	Suprafața* (mp)	Observații / Referințe
A1		300	Sector cadastral:68 Teren neimprejmuit;

B. Partea II. Proprietari și acte

Inscrieri privitoare la dreptul de proprietate și alte drepturi reale	Referințe
/	
Act Administrativ nr. 7058/1185, din 12/12/1995 emis de CJPSDPAT ALBA;	
B1	A1
Intabulare, drept de PROPRIETATE, dobandit prin Reconstituire, cota actuala 1/1 1) OPRÎȚA N VERONICA	

C. Partea III. SARCINI .

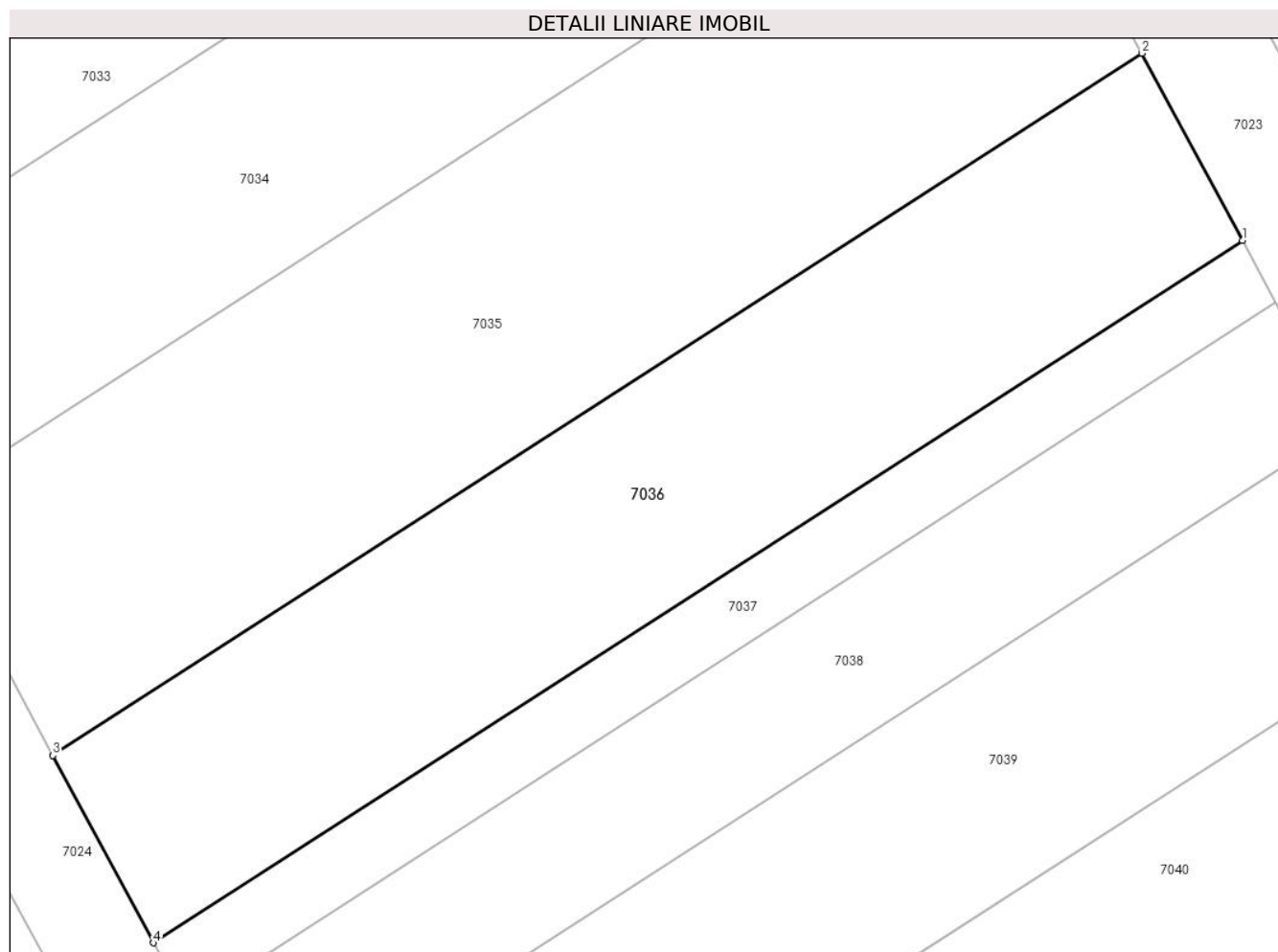
Inscrieri privind dezmembramintele dreptului de proprietate, drepturi reale de garanție și sarcini	Referințe
NU SUNT	

Anexa Nr. 1 La Partea I

Teren

Nr cadastral	Suprafața (mp)*	Observații / Referințe
	300	

* Suprafața este determinată în planul de proiecție Stereo 70.



Date referitoare la teren

Crt	Categorie folosință	Intra vilan	Suprafața (mp)	Tarla	Parcelă	Nr. topo	Observații / Referințe
1	faneata	NU	300	-	1321/30	-	

Lungime Segmente

1) Valorile lungimilor segmentelor sunt obținute din proiecție în plan.

Punct început	X / Y	Punct sfârșit	X / Y	Lungime segment (** (m)
1	373.645,07 493.035,016	2	373.641,744 493.041,204	7.024
2	373.641,744 493.041,204	3	373.605,73 493.017,999	42.842
3	373.605,73 493.017,999	4	373.609,054 493.011,81	7.024
4	373.609,054 493.011,81	1	373.645,07 493.035,016	42.845

** Lungimile segmentelor sunt determinate în planul de proiecție Stereo 70 și sunt rotunjite la 1 milimetru.

***** Distanţa dintre puncte este formată din segmente cumulate ce sunt mai mici decât valoarea 1 milimetru.**

**DATE DESPRE IMOBILUL NR. 7037**

Oficiul de Cadastru și Publicitate Imobiliară ALBA
Biroul de Cadastru și Publicitate Imobiliară Alba Iulia

A. Partea I. Descrierea imobilului

TEREN Extravilan

Adresa: Jud. Alba

Nr. Crt	Nr cadastral Nr. topografic	Suprafața* (mp)	Observații / Referințe
A1		100	Sector cadastral:68 Teren neimprejmuit;

B. Partea II. Proprietari și acte

Inscrieri privitoare la dreptul de proprietate și alte drepturi reale		Referințe
/		
Act Administrativ nr. 5252/667, din 28/03/1995 emis de CJPSDPAT ALBA;		
B1	Intabulare, drept de PROPRIETATE, dobandit prin Reconstituire, cota actuala 1/1 1) TUDOR A SEPTIMIU 2) SUCIU A DOINA	A1

C. Partea III. SARCINI .

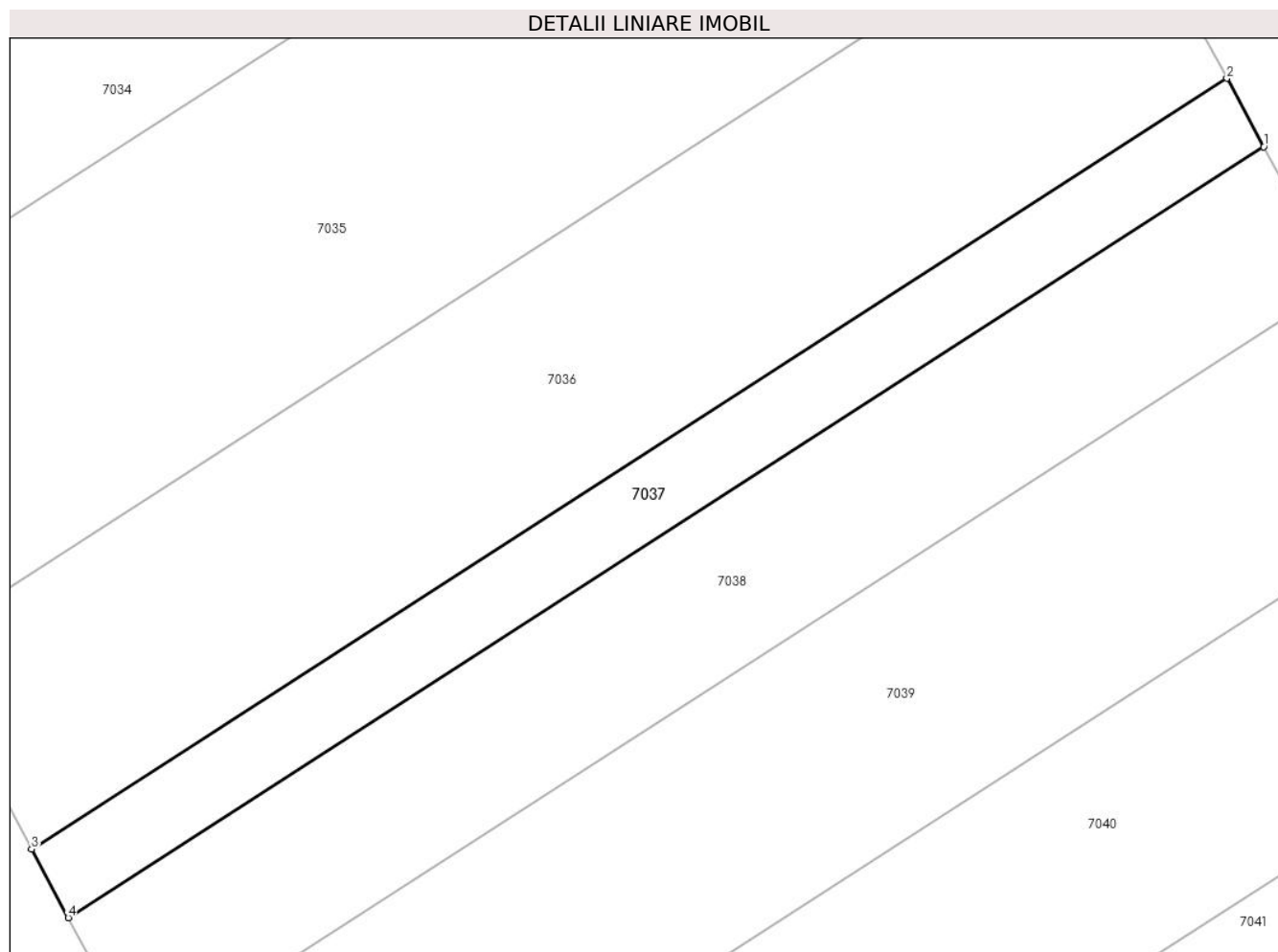
Inscrieri privind dezmembramintele dreptului de proprietate, drepturi reale de garanție și sarcini	Referințe
NU SUNT	

Anexa Nr. 1 La Partea I

Teren

Nr cadastral	Suprafața (mp)*	Observații / Referințe
	100	

* Suprafața este determinată în planul de proiecție Stereo 70.



Date referitoare la teren

Crt	Categorie folosință	Intra vilan	Suprafața (mp)	Tarla	Parcelă	Nr. topo	Observații / Referințe
1	faneata	NU	100	-	1321/19	-	

Lungime Segmente

1) Valorile lungimilor segmentelor sunt obținute din proiecție în plan.

Punct început	X / Y	Punct sfârșit	X / Y	Lungime segment (** (m)
1	373.646,178 493.032,954	2	373.645,07 493.035,016	2.341
2	373.645,07 493.035,016	3	373.609,054 493.011,81	42.845
3	373.609,054 493.011,81	4	373.610,161 493.009,748	2.341
4	373.610,161 493.009,748	1	373.646,178 493.032,954	42.846

** Lungimile segmentelor sunt determinate în planul de proiecție Stereo 70 și sunt rotunjite la 1 milimetru.

***** Distanţa dintre puncte este formată din segmente cumulate ce sunt mai mici decât valoarea 1 milimetru.**

**DATE DESPRE IMOBILUL NR. 7038**

Oficiul de Cadastru și Publicitate Imobiliară ALBA
Biroul de Cadastru și Publicitate Imobiliară Alba Iulia

A. Partea I. Descrierea imobilului

TEREN Extravilan

Adresa: Jud. Alba

Nr. Crt	Nr cadastral Nr. topografic	Suprafața* (mp)	Observații / Referințe
A1		200	Sector cadastral:68 Teren neimprijmit;

B. Partea II. Proprietari și acte

Inscrieri privitoare la dreptul de proprietate și alte drepturi reale	Referințe
/	
Act Administrativ nr. 5252/619, din 27/02/1995 emis de CJPSDPAT ALBA;	
B1	A1
Intabulare, drept de PROPRIETATE, dobandit prin Reconstituire, cota actuala 1/1 1) CIUBOTEA I AVRAM	

C. Partea III. SARCINI .

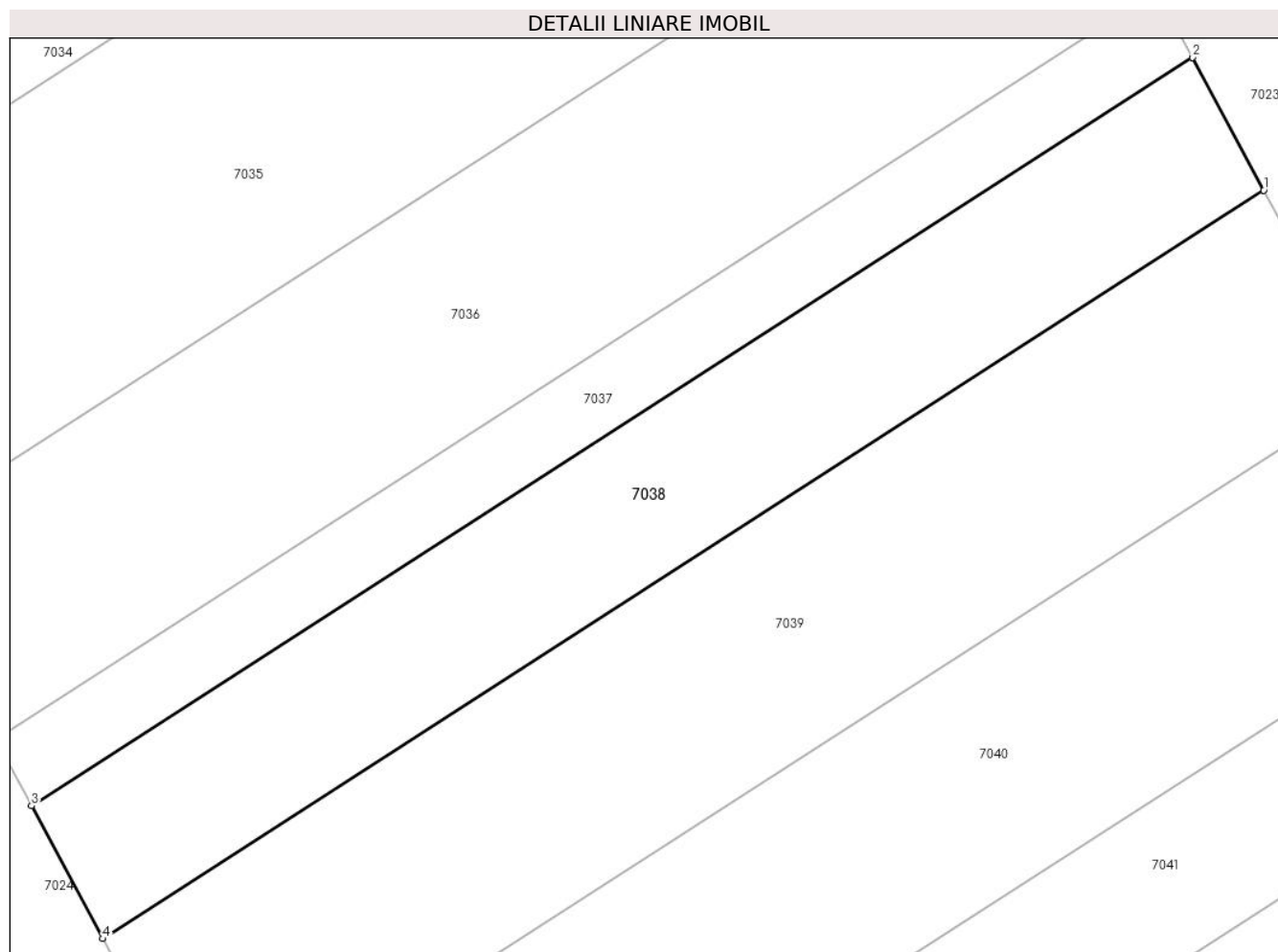
Inscrieri privind dezmembramintele dreptului de proprietate, drepturi reale de garanție și sarcini	Referințe
NU SUNT	

Anexa Nr. 1 La Partea I

Teren

Nr cadastral	Suprafața (mp)*	Observații / Referințe
	200	

* Suprafața este determinată în planul de proiecție Stereo 70.



Date referitoare la teren

Crt	Categorie folosință	Intra vilan	Suprafața (mp)	Tarla	Parcelă	Nr. topo	Observații / Referințe
1	faneata	NU	200	-	1321/28	-	

Lungime Segmente

1) Valorile lungimilor segmentelor sunt obținute din proiecție în plan.

Punct început	X / Y	Punct sfârșit	X / Y	Lungime segment (** (m)
1	373.648,395 493.028,83	2	373.646,178 493.032,954	4.682
2	373.646,178 493.032,954	3	373.610,161 493.009,748	42.846
3	373.610,161 493.009,748	4	373.612,376 493.005,622	4.683
4	373.612,376 493.005,622	1	373.648,395 493.028,83	42.848

** Lungimile segmentelor sunt determinate în planul de proiecție Stereo 70 și sunt rotunjite la 1 milimetru.

***** Distanţa dintre puncte este formată din segmente cumulate ce sunt mai mici decât valoarea 1 milimetru.**

**DATE DESPRE IMOBILUL NR. 7039**

Oficiul de Cadastru și Publicitate Imobiliară ALBA
Biroul de Cadastru și Publicitate Imobiliară Alba Iulia

A. Partea I. Descrierea imobilului

TEREN Extravilan

Adresa: Jud. Alba

Nr. Crt	Nr cadastral Nr. topografic	Suprafața* (mp)	Observații / Referințe
A1		300	Sector cadastral:68 Teren neimprejmit;

B. Partea II. Proprietari și acte

Inscrieri privitoare la dreptul de proprietate și alte drepturi reale		Referințe
/		
Act Administrativ nr. 7058/1110, din 08/11/1995 emis de CJPSDPAT ALBA;		
B1	Intabulare, drept de PROPRIETATE, dobandit prin Reconstituire, cota actuala 1/2 1) CIOBOTEA T DRAGOMIR	A1
Act Notarial nr. 158, din 16/12/2011 emis de NP BĂIEȘAN GRABRIELA;		
B2	Intabulare, drept de PROPRIETATE, dobandit prin Succesiune, cota actuala 1/2 1) GALEA LILIANA-SIMINA	A1

C. Partea III. SARCINI .

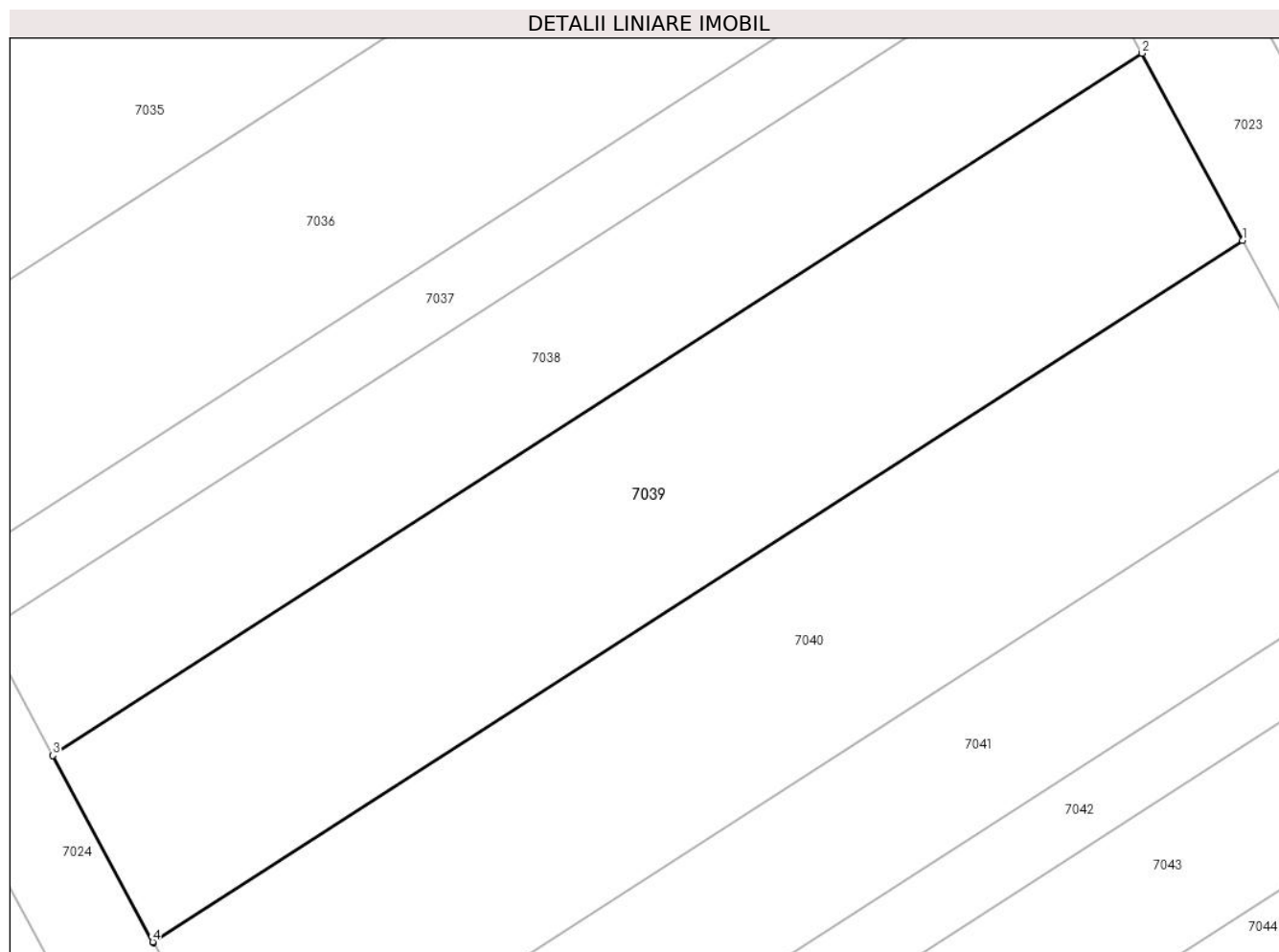
Inscrieri privind dezmembramintele dreptului de proprietate, drepturi reale de garanție și sarcini	Referințe
NU SUNT	

Anexa Nr. 1 La Partea I

Teren

Nr cadastral	Suprafața (mp)*	Observații / Referințe
	300	

* Suprafața este determinată în planul de proiecție Stereo 70.



Date referitoare la teren

Crt	Categorie folosință	Intravilan	Suprafața (mp)	Tarla	Parcelă	Nr. topo	Observații / Referințe
1	vie	NU	300	-	1321/27	-	

Lungime Segmente

1) Valorile lungimilor segmentelor sunt obținute din proiecție în plan.

Punct început	X / Y	Punct sfârșit	X / Y	Lungime segment (** (m)
1	373.651,721 493.022,644	2	373.648,395 493.028,83	7.023
2	373.648,395 493.028,83	3	373.612,376 493.005,622	42.848
3	373.612,376 493.005,622	4	373.615,682 492.999,467	6.987
4	373.615,682 492.999,467	5	373.615,7 492.999,435	0.036
5	373.615,7 492.999,435	1	373.651,721 493.022,644	42.85

**** Lungimile segmentelor sunt determinate în planul de proiecţie Stereo 70 şi sunt rotunjite la 1 milimetru.**

***** Distanţa dintre puncte este formată din segmente cumulate ce sunt mai mici decât valoarea 1 milimetru.**

**DATE DESPRE IMOBILUL NR. 7040**

Oficiul de Cadastru și Publicitate Imobiliară ALBA
Biroul de Cadastru și Publicitate Imobiliară Alba Iulia

A. Partea I. Descrierea imobilului

TEREN Extravilan

Adresa: Jud. Alba

Nr. Crt	Nr cadastral Nr. topografic	Suprafața* (mp)	Observații / Referințe
A1		300	Sector cadastral:68 Teren neimprejmit;

B. Partea II. Proprietari și acte

Inscrieri privitoare la dreptul de proprietate și alte drepturi reale		Referințe
/		
Act Administrativ nr. 7058/1110, din 08/11/1995 emis de CJSPDPAT ALBA;		
B1	Intabulare, drept de PROPRIETATE, dobandit prin Reconstituire, cota actuala 1/2 1) CIOBOTEA T DRAGOMIR	A1
Act Notarial nr. 158, din 16/12/2011 emis de NP BĂIEȘAN GABRIELA;		
B2	Intabulare, drept de PROPRIETATE, dobandit prin Succesiune, cota actuala 1/2 1) GALEA LILIANA-SIMINA	A1

C. Partea III. SARCINI .

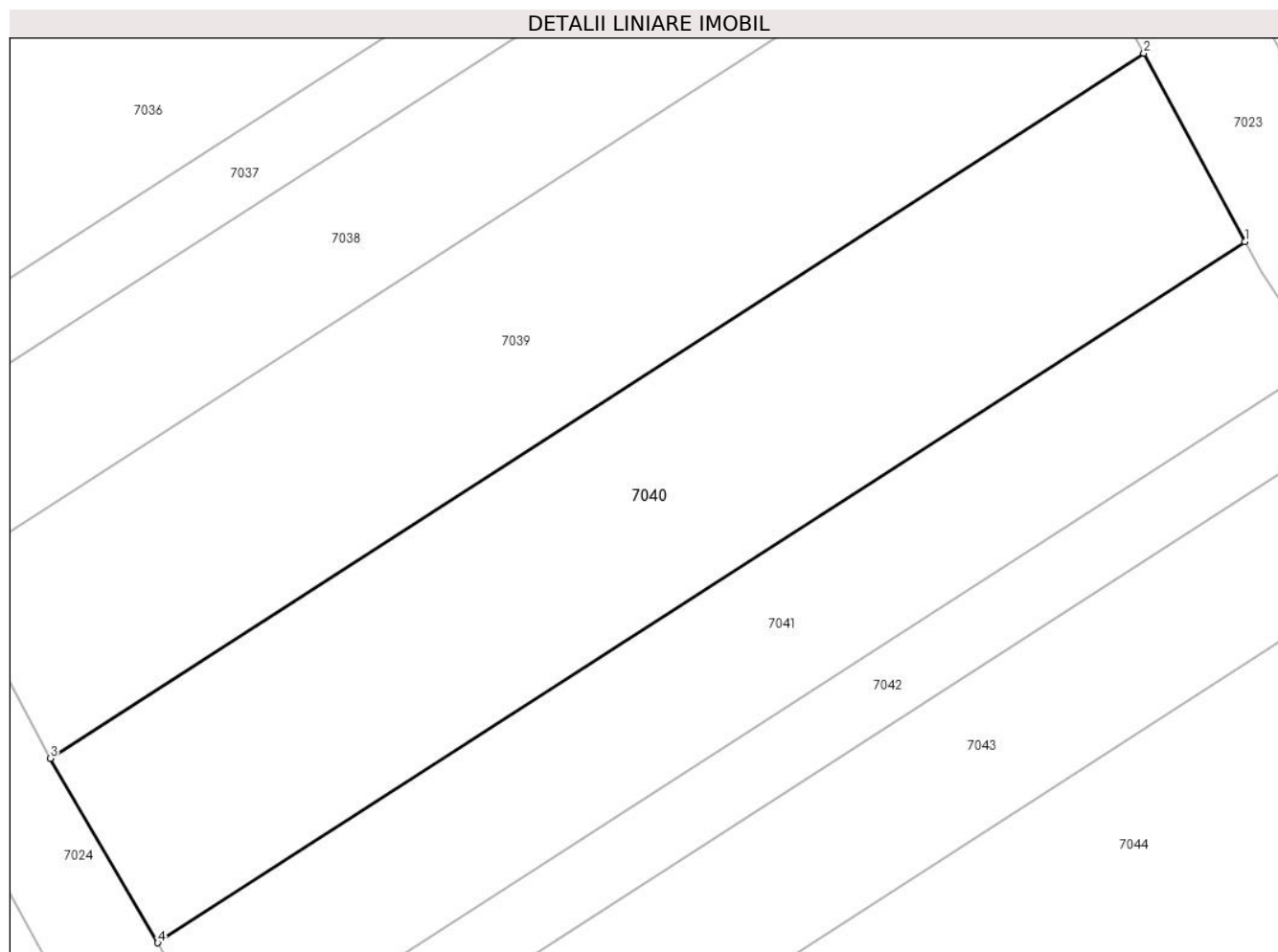
Inscrieri privind dezmembramintele dreptului de proprietate, drepturi reale de garanție și sarcini	Referințe
NU SUNT	

Anexa Nr. 1 La Partea I

Teren

Nr cadastral	Suprafața (mp)*	Observații / Referințe
	300	

* Suprafața este determinată în planul de proiecție Stereo 70.



Date referitoare la teren

Crt	Categorie folosință	Intravilan	Suprafața (mp)	Tarla	Parcelă	Nr. topo	Observații / Referințe
1	faneata	NU	300	-	1321/26	-	

Lungime Segmente

1) Valorile lungimilor segmentelor sunt obținute din proiecție în plan.

Punct început	X / Y	Punct sfârșit	X / Y	Lungime segment (** (m)
1	373.655,056 493.016,44	2	373.651,721 493.022,644	7.043
2	373.651,721 493.022,644	3	373.615,7 492.999,435	42.85
3	373.615,7 492.999,435	4	373.619,24 492.993,364	7.028
4	373.619,24 492.993,364	1	373.655,056 493.016,44	42.606

** Lungimile segmentelor sunt determinate în planul de proiecție Stereo 70 și sunt rotunjite la 1 milimetru.

***** Distanţa dintre puncte este formată din segmente cumulate ce sunt mai mici decât valoarea 1 milimetru.**

**DATE DESPRE IMOBILUL NR. 7041**

Oficiul de Cadastru și Publicitate Imobiliară ALBA
Biroul de Cadastru și Publicitate Imobiliară Alba Iulia

A. Partea I. Descrierea imobilului

TEREN Extravilan

Adresa: Jud. Alba

Nr. Crt	Nr cadastral Nr. topografic	Suprafața* (mp)	Observații / Referințe
A1		200	Sector cadastral:68 Teren neimprijmit;

B. Partea II. Proprietari și acte

Inscrieri privitoare la dreptul de proprietate și alte drepturi reale	Referințe
/	
Act Administrativ nr. 5207/480, din 30/11/1994 emis de CJPSDPAT ALBA;	
B1	A1
Intabulare, drept de PROPRIETATE, dobandit prin Reconstituire, cota actuala 1/1	
1) FLEȘERIU I IOAN EMIL	
2) FLESERIU I DRAGOSIN	
3) FLEȘERIU I VIRGIL	
4) MANIU I STELA ERSILA	

C. Partea III. SARCINI .

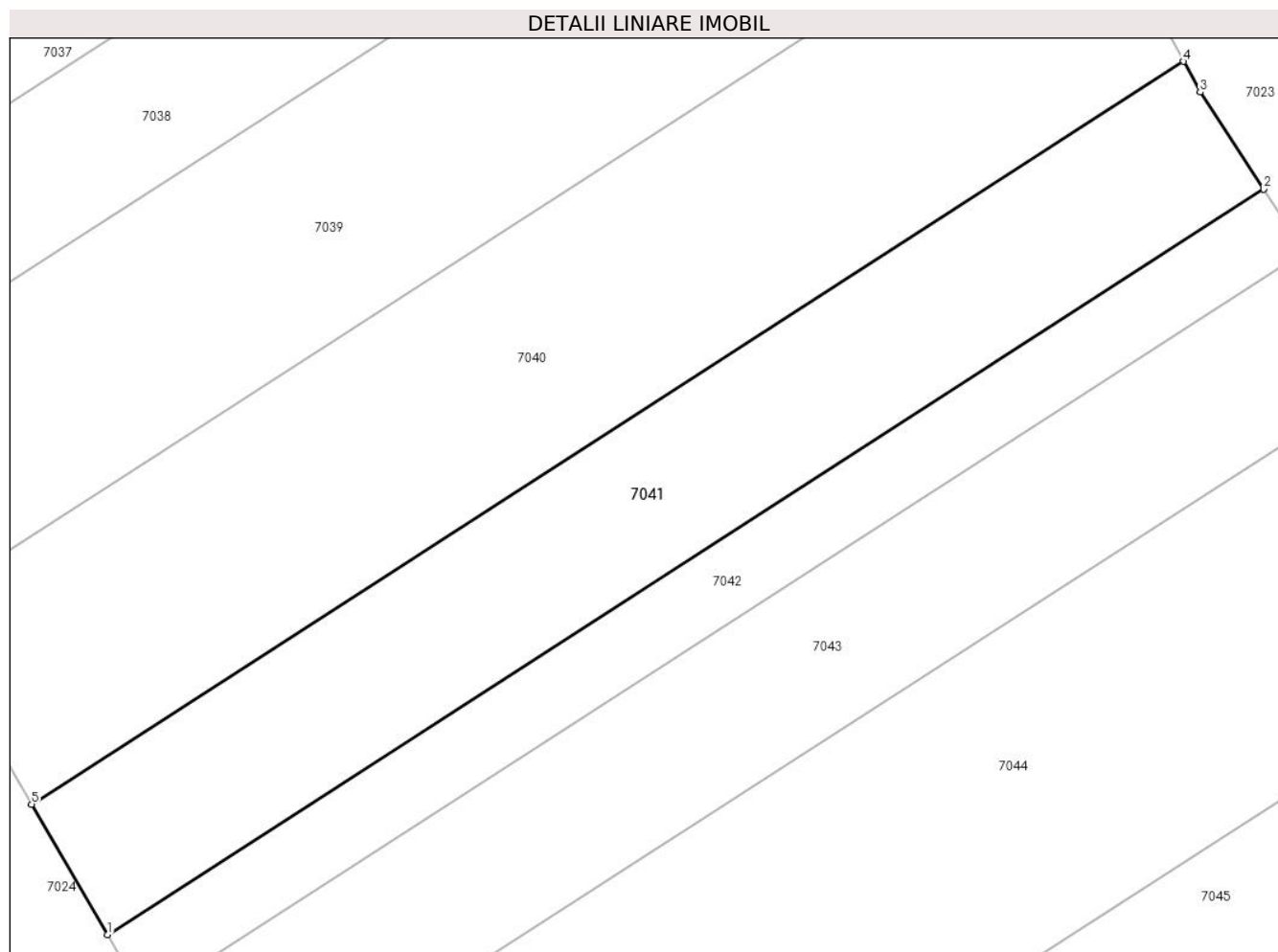
Inscrieri privind dezmembramintele dreptului de proprietate, drepturi reale de garanție și sarcini	Referințe
NU SUNT	

Anexa Nr. 1 La Partea I

Teren

Nr cadastral	Suprafața (mp)*	Observații / Referințe
	200	

* Suprafața este determinată în planul de proiecție Stereo 70.



Date referitoare la teren

Crt	Categorie folosință	Intravilan	Suprafața (mp)	Tarla	Parcelă	Nr. topo	Observații / Referințe
1	faneata	NU	200	-	1321/25	-	

Lungime Segmente

1) Valorile lungimilor segmentelor sunt obținute din proiecție în plan.

Punct început	X / Y	Punct sfârșit	X / Y	Lungime segment (** (m)
1	373.621,605 492.989,308	2	373.657,547 493.012,466	42.756
2	373.657,547 493.012,466	3	373.655,57 493.015,484	3.608
3	373.655,57 493.015,484	4	373.655,056 493.016,44	1.086
4	373.655,056 493.016,44	5	373.619,24 492.993,364	42.606
5	373.619,24 492.993,364	1	373.621,605 492.989,308	4.695

**** Lungimile segmentelor sunt determinate în planul de proiecţie Stereo 70 şi sunt rotunjite la 1 milimetru.**

***** Distanţa dintre puncte este formată din segmente cumulate ce sunt mai mici decât valoarea 1 milimetru.**

**DATE DESPRE IMOBILUL NR. 7042**

Oficiul de Cadastru și Publicitate Imobiliară ALBA
Biroul de Cadastru și Publicitate Imobiliară Alba Iulia

A. Partea I. Descrierea imobilului

TEREN Extravilan

Adresa: Jud. Alba

Nr. Crt	Nr cadastral Nr. topografic	Suprafața* (mp)	Observații / Referințe
A1		100	Sector cadastral:68 Teren neimprejmuit;

B. Partea II. Proprietari și acte

Inscrieri privitoare la dreptul de proprietate și alte drepturi reale		Referințe
/		
Act Administrativ nr. 7034/1044, din 28/09/1995 emis de CJPSDPAT ALBA;		
B1	Intabulare, drept de PROPRIETATE, dobandit prin Reconstituire, cota actuala 1/1 1) ANGHEL T PETRU 2) NICOARĂ T MARIA	A1

C. Partea III. SARCINI .

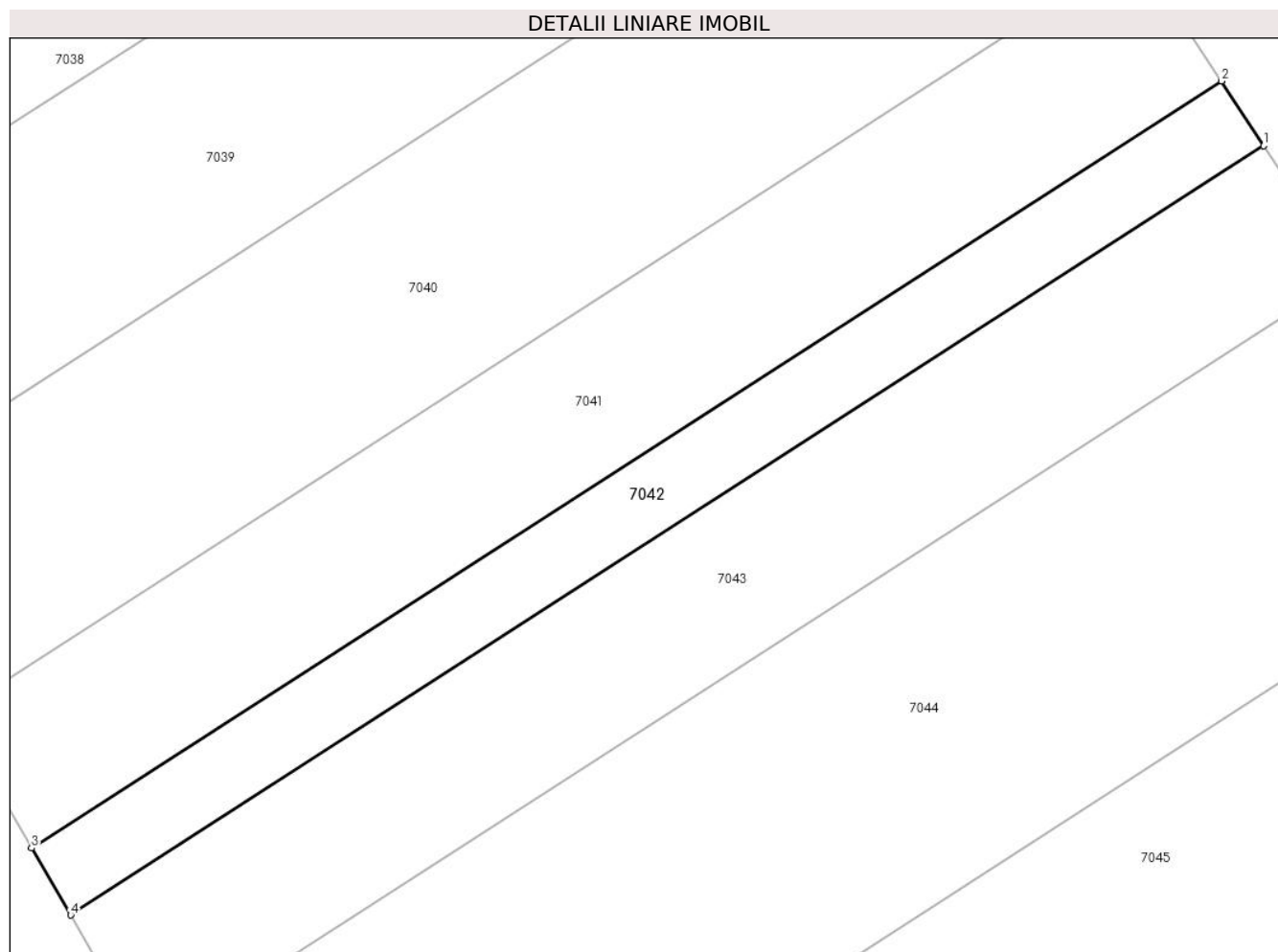
Inscrieri privind dezmembramintele dreptului de proprietate, drepturi reale de garanție și sarcini	Referințe
NU SUNT	

Anexa Nr. 1 La Partea I

Teren

Nr cadastral	Suprafața (mp)*	Observații / Referințe
	100	

* Suprafața este determinată în planul de proiecție Stereo 70.



Date referitoare la teren

Crt	Categorie folosință	Intravilan	Suprafața (mp)	Tarla	Parcelă	Nr. topo	Observații / Referințe
1	padure	NU	100	-	1321/24	-	

Lungime Segmente

1) Valorile lungimilor segmentelor sunt obținute din proiecție în plan.

Punct început	X / Y	Punct sfârșit	X / Y	Lungime segment (** (m)
1	373.658,826 493.010,512	2	373.657,547 493.012,466	2.336
2	373.657,547 493.012,466	3	373.621,605 492.989,308	42.756
3	373.621,605 492.989,308	4	373.622,783 492.987,289	2.338
4	373.622,783 492.987,289	1	373.658,826 493.010,512	42.878

** Lungimile segmentelor sunt determinate în planul de proiecție Stereo 70 și sunt rotunjite la 1 milimetru.

***** Distanţa dintre puncte este formată din segmente cumulate ce sunt mai mici decât valoarea 1 milimetru.**

**DATE DESPRE IMOBILUL NR. 7043**

Oficiul de Cadastru și Publicitate Imobiliară ALBA
Biroul de Cadastru și Publicitate Imobiliară Alba Iulia

A. Partea I. Descrierea imobilului

TEREN Extravilan

Adresa: Jud. Alba

Nr. Crt	Nr cadastral Nr. topografic	Suprafața* (mp)	Observații / Referințe
A1		200	Sector cadastral:68 Teren neimprijmit;

B. Partea II. Proprietari și acte

Inscrieri privitoare la dreptul de proprietate și alte drepturi reale		Referințe
/		
Act Administrativ nr. 7058/1147, din 28/11/1995 emis de CJPSDPAT ALBA;		
B1	Intabulare, drept de PROPRIETATE, dobandit prin Reconstituire, cota actuala 1/1	A1
	1) CHELMU O ZOE-MARGARETA 2) BALOMIRI O LICINIUS-ANTONIE	

C. Partea III. SARCINI .

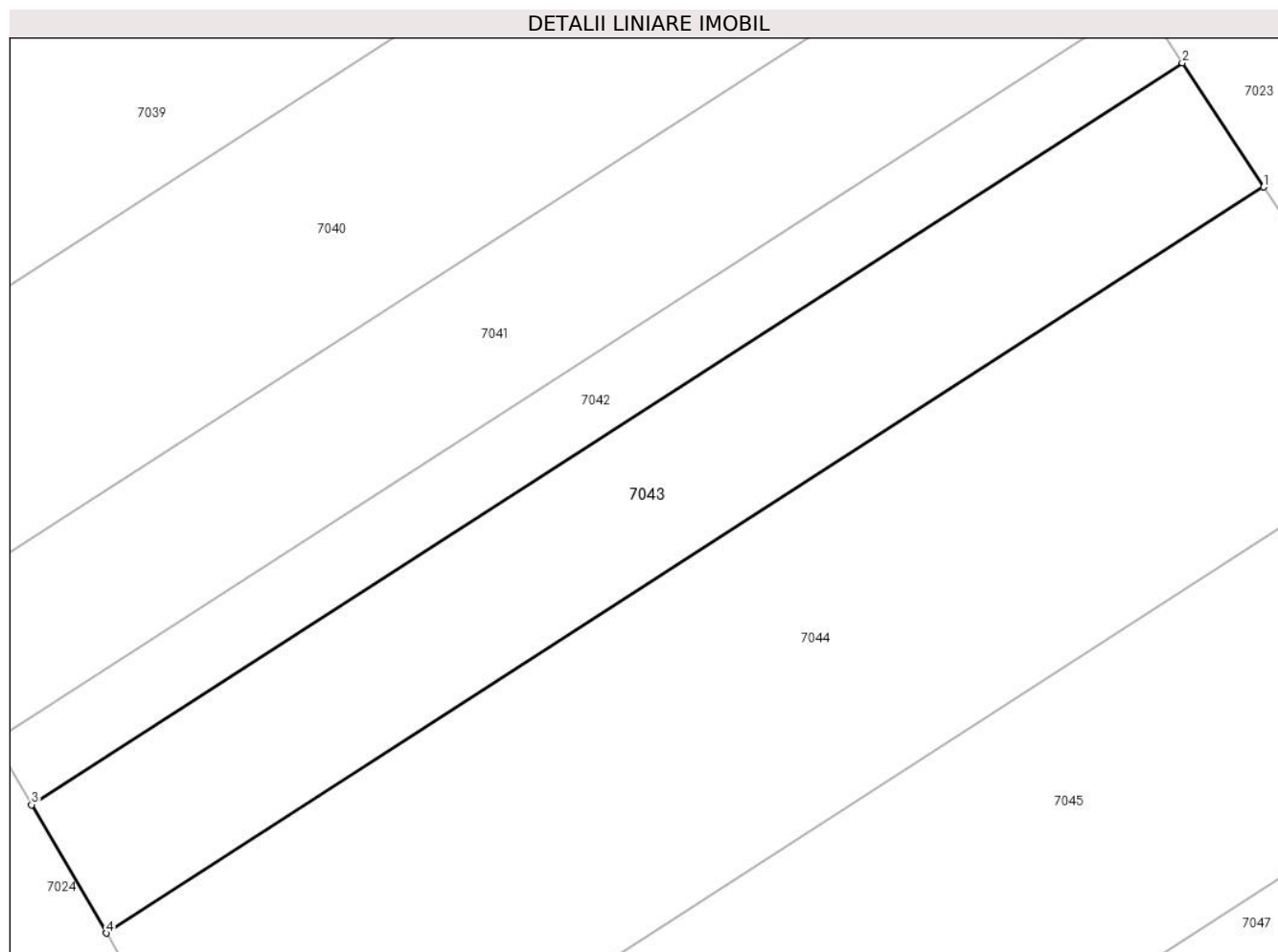
Inscrieri privind dezmembramintele dreptului de proprietate, drepturi reale de garanție și sarcini	Referințe
NU SUNT	

Anexa Nr. 1 La Partea I

Teren

Nr cadastral	Suprafața (mp)*	Observații / Referințe
	200	

* Suprafața este determinată în planul de proiecție Stereo 70.



Date referitoare la teren

Crt	Categorie folosință	Intra vilan	Suprafața (mp)	Tarla	Parcelă	Nr. topo	Observații / Referințe
1	faneata	NU	200	-	1321/23	-	

Lungime Segmente

1) Valorile lungimilor segmentelor sunt obținute din proiecție în plan.

Punct început	X / Y	Punct sfârșit	X / Y	Lungime segment (** (m)
1	373.661,375 493.006,622	2	373.658,826 493.010,512	4.651
2	373.658,826 493.010,512	3	373.622,783 492.987,289	42.878
3	373.622,783 492.987,289	4	373.625,128 492.983,267	4.656
4	373.625,128 492.983,267	1	373.661,375 493.006,622	43.12

** Lungimile segmentelor sunt determinate în planul de proiecție Stereo 70 și sunt rotunjite la 1 milimetru.

***** Distanţa dintre puncte este formată din segmente cumulate ce sunt mai mici decât valoarea 1 milimetru.**

**DATE DESPRE IMOBILUL NR. 7044**

Oficiul de Cadastru și Publicitate Imobiliară ALBA
Biroul de Cadastru și Publicitate Imobiliară Alba Iulia

A. Partea I. Descrierea imobilului

TEREN Extravilan

Adresa: Jud. Alba

Nr. Crt	Nr cadastral Nr. topografic	Suprafața* (mp)	Observații / Referințe
A1		400	Sector cadastral:68 Teren neimprijmit;

B. Partea II. Proprietari și acte

Inscrieri privitoare la dreptul de proprietate și alte drepturi reale	Referințe
/	
Act Administrativ nr. 5207/407, din 10/10/1994 emis de CJPSDPAT ALBA;	
B1	A1
Intabulare, drept de PROPRIETATE, dobandit prin Reconstituire, cota actuala 1/1 1) VULCU T IOAN	

C. Partea III. SARCINI .

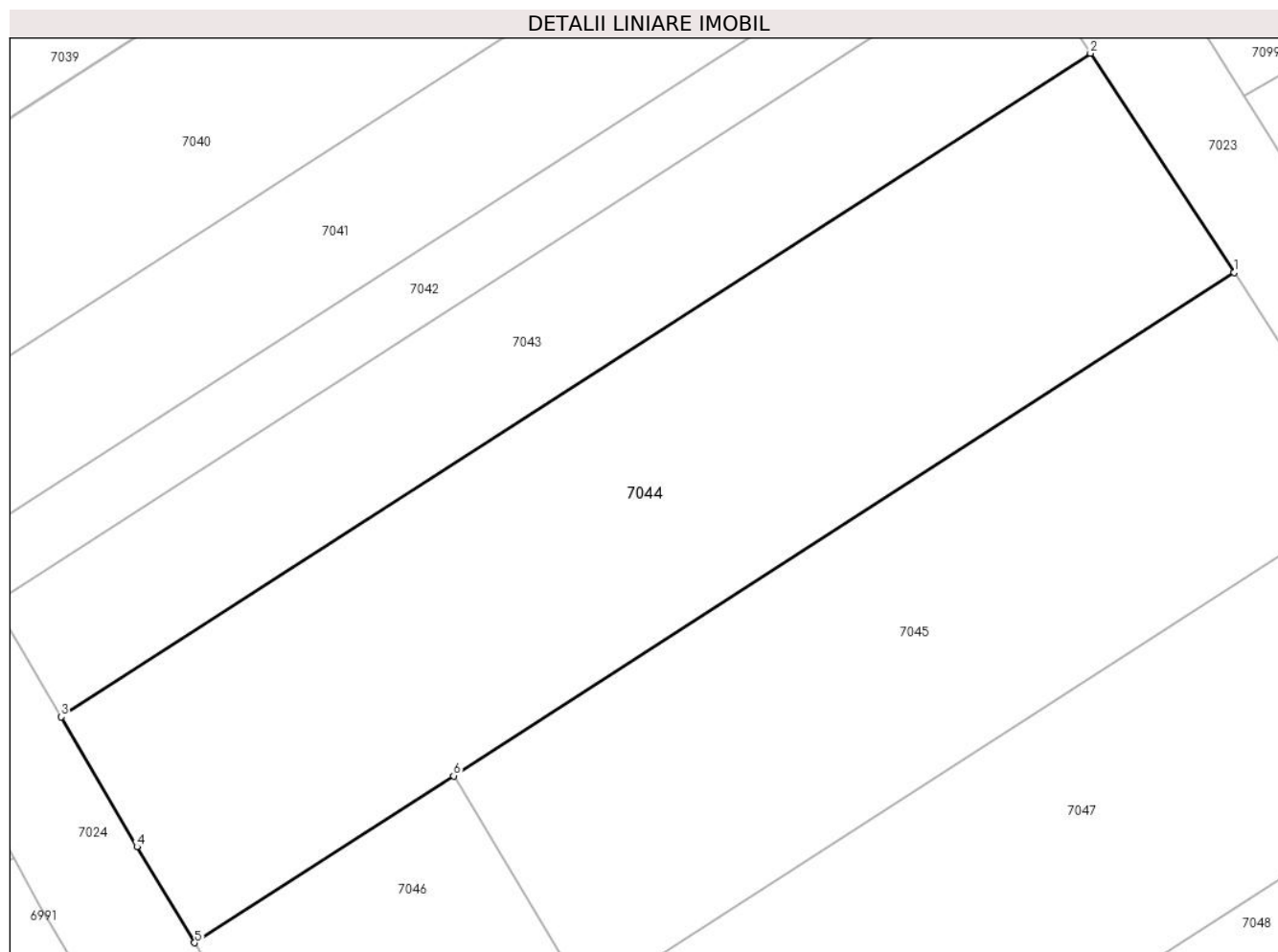
Inscrieri privind dezmembramintele dreptului de proprietate, drepturi reale de garanție și sarcini	Referințe
NU SUNT	

Anexa Nr. 1 La Partea I

Teren

Nr cadastral	Suprafața (mp)*	Observații / Referințe
	400	

* Suprafața este determinată în planul de proiecție Stereo 70.



Date referitoare la teren

Crt	Categorie folosință	Intravilan	Suprafața (mp)	Tarla	Parcelă	Nr. topo	Observații / Referințe
1	vie	NU	400	-	1321/22	-	

Lungime Segmente

1) Valorile lungimilor segmentelor sunt obținute din proiecție în plan.

Punct început	X / Y	Punct sfârșit	X / Y	Lungime segment (** (m)
1	373.666,432 492.998,902	2	373.661,375 493.006,622	9.228
2	373.661,375 493.006,622	3	373.625,128 492.983,267	43.12
3	373.625,128 492.983,267	4	373.627,794 492.978,695	5.292
4	373.627,794 492.978,695	5	373.629,829 492.975,318	3.943
5	373.629,829 492.975,318	6	373.638,946 492.981,192	10.845

Punct început	X / Y	Punct sfârşit	X / Y	Lungime segment (** (m)
6	373.638,946 492.981,192	1	373.666,432 492.998,902	32.698

** Lungimile segmentelor sunt determinate în planul de proiecţie Stereo 70 şi sunt rotunjite la 1 milimetru.

*** Distanţa dintre puncte este formată din segmente cumulate ce sunt mai mici decât valoarea 1 milimetru.

**DATE DESPRE IMOBILUL NR. 7045**

Oficiul de Cadastru și Publicitate Imobiliară ALBA
Biroul de Cadastru și Publicitate Imobiliară Alba Iulia

A. Partea I. Descrierea imobilului

TEREN Extravilan

Adresa: Jud. Alba

Nr. Crt	Nr cadastral Nr. topografic	Suprafața* (mp)	Observații / Referințe
A1		300	Sector cadastral:68 Teren neimprijmuit;

B. Partea II. Proprietari și acte

Inscrieri privitoare la dreptul de proprietate și alte drepturi reale	Referințe
/	
Act Administrativ nr. 6448/869, din 07/06/1995 emis de CJPSDPAT ALBA;	
B1	A1
Intabulare, drept de PROPRIETATE, dobandit prin Reconstituire, cota actuala 1/1 1) MAIERESCU DOMNICA	

C. Partea III. SARCINI .

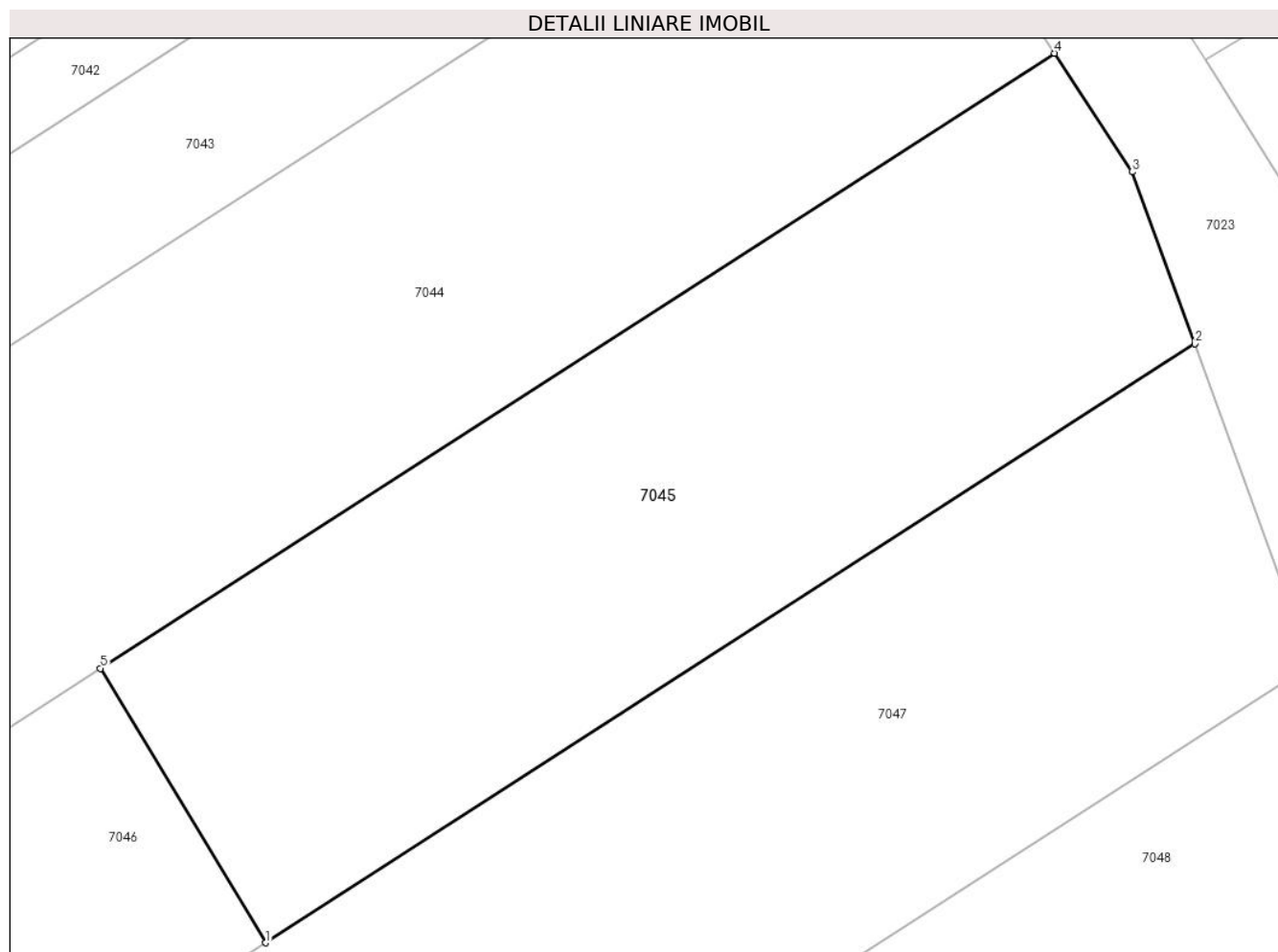
Inscrieri privind dezmembramintele dreptului de proprietate, drepturi reale de garanție și sarcini	Referințe
NU SUNT	

Anexa Nr. 1 La Partea I

Teren

Nr cadastral	Suprafața (mp)*	Observații / Referințe
	300	

* Suprafața este determinată în planul de proiecție Stereo 70.



Date referitoare la teren

Crt	Categorie folosință	Intra vilan	Suprafața (mp)	Tarla	Parcelă	Nr. topo	Observații / Referințe
1	vie	NU	300	-	1321/21	-	

Lungime Segmente

1) Valorile lungimilor segmentelor sunt obținute din proiecție în plan.

Punct început	X / Y	Punct sfârșit	X / Y	Lungime segment (** (m)
1	373.643,708 492.973,291	2	373.670,472 492.990,536	31.839
2	373.670,472 492.990,536	3	373.668,668 492.995,488	5.27
3	373.668,668 492.995,488	4	373.666,432 492.998,902	4.081
4	373.666,432 492.998,902	5	373.638,946 492.981,192	32.698
5	373.638,946 492.981,192	1	373.643,708 492.973,291	9.225

**** Lungimile segmentelor sunt determinate în planul de proiecţie Stereo 70 şi sunt rotunjite la 1 milimetru.**

***** Distanţa dintre puncte este formată din segmente cumulate ce sunt mai mici decât valoarea 1 milimetru.**

**DATE DESPRE IMOBILUL NR. 7046**

Oficiul de Cadastru și Publicitate Imobiliară ALBA
Biroul de Cadastru și Publicitate Imobiliară Alba Iulia

A. Partea I. Descrierea imobilului

TEREN Extravilan

Adresa: Jud. Alba

Nr. Crt	Nr cadastral Nr. topografic	Suprafața* (mp)	Observații / Referințe
A1		100	Sector cadastral:68 Teren neimprejmuit;

B. Partea II. Proprietari și acte

Inscrieri privitoare la dreptul de proprietate și alte drepturi reale	Referințe
/	
Act Administrativ nr. 6448/869, din 07/06/1995 emis de CJPSDPAT ALBA;	
B1	A1
Intabulare, drept de PROPRIETATE, dobandit prin Reconstituire, cota actuala 1/1 1) MAIERESCU DOMNICA	

C. Partea III. SARCINI .

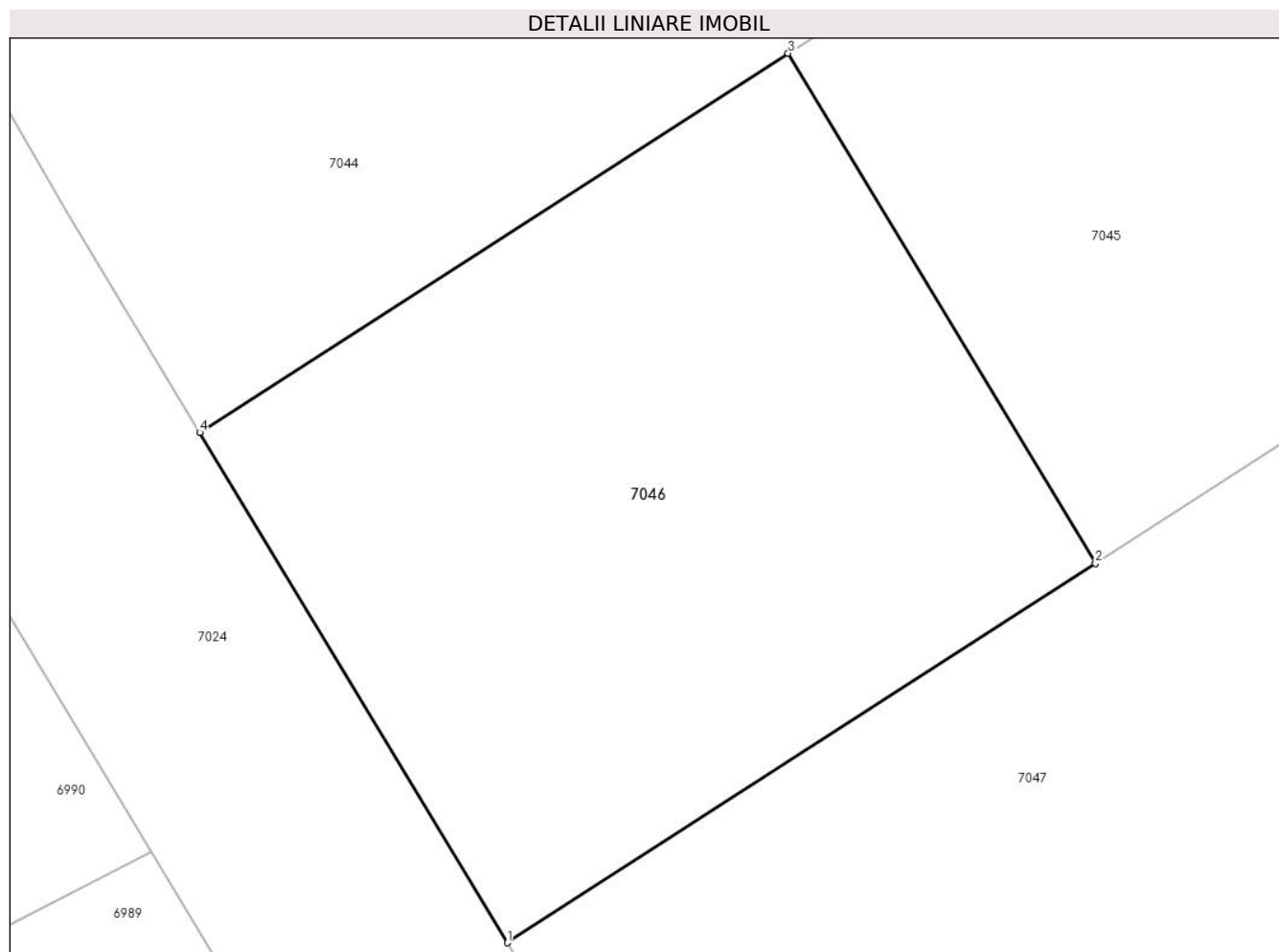
Inscrieri privind dezmembramintele dreptului de proprietate, drepturi reale de garanție și sarcini	Referințe
NU SUNT	

Anexa Nr. 1 La Partea I

Teren

Nr cadastral	Suprafața (mp)*	Observații / Referințe
	100	

* Suprafața este determinată în planul de proiecție Stereo 70.



Date referitoare la teren

Crt	Categorie folosință	Intravilan	Suprafața (mp)	Tarla	Parcelă	Nr. topo	Observații / Referințe
1	faneata	NU	100	-	1321/20	-	

Lungime Segmente

1) Valorile lungimilor segmentelor sunt obținute din proiecție în plan.

Punct început	X / Y	Punct sfârșit	X / Y	Lungime segment (** (m)
1	373.634,591 492.967,417	2	373.643,708 492.973,291	10.845
2	373.643,708 492.973,291	3	373.638,946 492.981,192	9.225
3	373.638,946 492.981,192	4	373.629,829 492.975,318	10.845
4	373.629,829 492.975,318	1	373.634,591 492.967,417	9.225

** Lungimile segmentelor sunt determinate în planul de proiecție Stereo 70 și sunt rotunjite la 1 milimetru.

***** Distanţa dintre puncte este formată din segmente cumulate ce sunt mai mici decât valoarea 1 milimetru.**

**DATE DESPRE IMOBILUL NR. 7047**

Oficiul de Cadastru și Publicitate Imobiliară ALBA
Biroul de Cadastru și Publicitate Imobiliară Alba Iulia

A. Partea I. Descrierea imobilului

TEREN Extravilan

Adresa: Jud. Alba

Nr. Crt	Nr cadastral Nr. topografic	Suprafața* (mp)	Observații / Referințe
A1		400	Sector cadastral:68 Teren neimpregmuit;

B. Partea II. Proprietari și acte

Inscrieri privitoare la dreptul de proprietate și alte drepturi reale		Referințe
/		
Act Administrativ nr. 7002/914, din 29/06/1995 emis de CJPSDPAT ALBA;		
B1	Intabulare, drept de PROPRIETATE, dobandit prin Reconstituire, cota actuala 1/1 1) CRISTEA A DIONISIE	A1

C. Partea III. SARCINI .

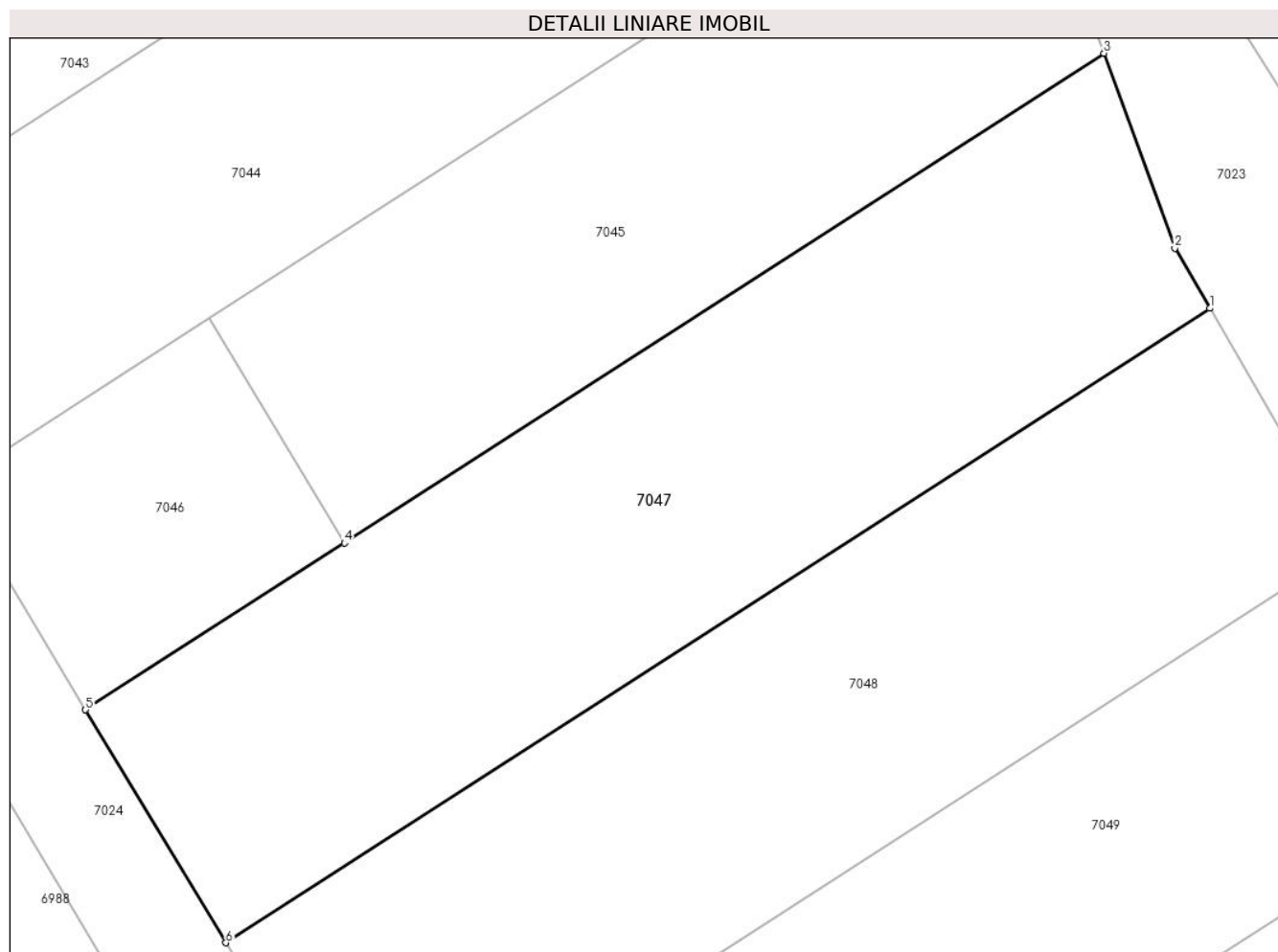
Inscrieri privind dezmembramintele dreptului de proprietate, drepturi reale de garanție și sarcini	Referințe
NU SUNT	

Anexa Nr. 1 La Partea I

Teren

Nr cadastral	Suprafața (mp)*	Observații / Referințe
	400	

* Suprafața este determinată în planul de proiecție Stereo 70.



Date referitoare la teren

Crt	Categorie folosință	Intravilan	Suprafața (mp)	Tarla	Parcelă	Nr. topo	Observații / Referințe
1	faneata	NU	400	-	1321/19	-	

Lungime Segmente

1) Valorile lungimilor segmentelor sunt obținute din proiecție în plan.

Punct început	X / Y	Punct sfârșit	X / Y	Lungime segment (** (m)
1	373.674,2 492.981,554	2	373.672,972 492.983,675	2.451
2	373.672,972 492.983,675	3	373.670,472 492.990,536	7.303
3	373.670,472 492.990,536	4	373.643,708 492.973,291	31.839
4	373.643,708 492.973,291	5	373.634,591 492.967,417	10.845
5	373.634,591 492.967,417	6	373.639,533 492.959,218	9.574

Punct început	X / Y	Punct sfârșit	X / Y	Lungime segment (** (m)
6	373.639,533 492.959,218	1	373.674,2 492.981,554	41.239

** Lungimile segmentelor sunt determinate în planul de proiecție Stereo 70 și sunt rotunjite la 1 milimetru.

*** Distanța dintre puncte este formată din segmente cumulate ce sunt mai mici decât valoarea 1 milimetru.

**DATE DESPRE IMOBILUL NR. 7048**

Oficiul de Cadastru și Publicitate Imobiliară ALBA
Biroul de Cadastru și Publicitate Imobiliară Alba Iulia

A. Partea I. Descrierea imobilului

TEREN Extravilan

Adresa: Jud. Alba

Nr. Crt	Nr cadastral Nr. topografic	Suprafața* (mp)	Observații / Referințe
A1		400	Sector cadastral:68 Teren neimprejmuit;

B. Partea II. Proprietari și acte

Inscrieri privitoare la dreptul de proprietate și alte drepturi reale	Referințe
/	
Act Administrativ nr. 5207/441, din 28/10/1994 emis de CJPSDPAT ALBA;	
B1	A1
Intabulare, drept de PROPRIETATE, dobandit prin Reconstituire, cota actuala 1/1 1) DAT Z VICTORIA	

C. Partea III. SARCINI .

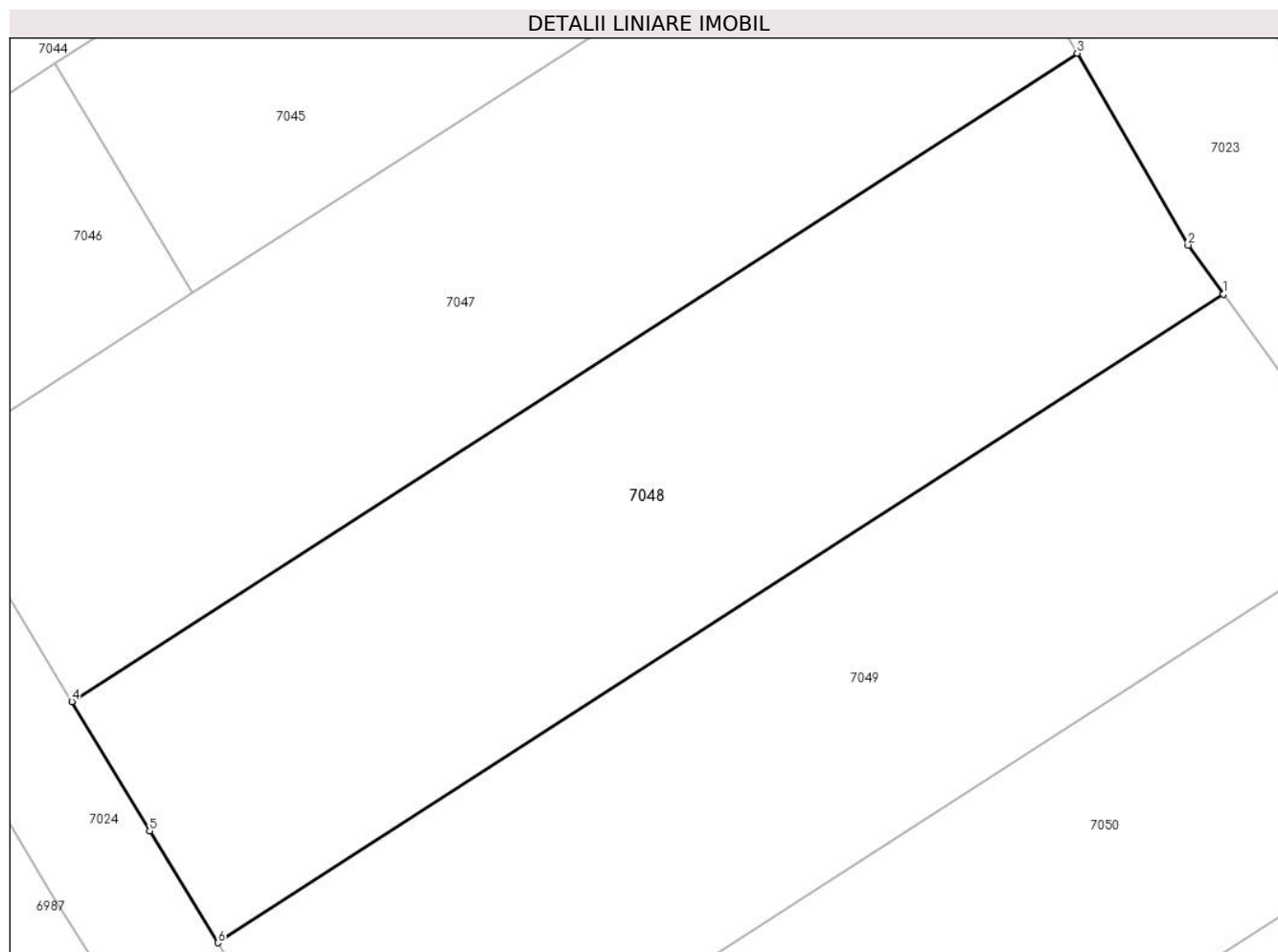
Inscrieri privind dezmembramintele dreptului de proprietate, drepturi reale de garanție și sarcini	Referințe
NU SUNT	

Anexa Nr. 1 La Partea I

Teren

Nr cadastral	Suprafața (mp)*	Observații / Referințe
	400	

* Suprafața este determinată în planul de proiecție Stereo 70.



Date referitoare la teren

Crt	Categorie folosință	Intravilan	Suprafața (mp)	Tarla	Parcelă	Nr. topo	Observații / Referințe
1	faneata	NU	400	-	1321/18	-	

Lungime Segmente

1) Valorile lungimilor segmentelor sunt obținute din proiecție în plan.

Punct început	X / Y	Punct sfârșit	X / Y	Lungime segment (** (m)
1	373.679,249 492.973,249	2	373.678,027 492.974,941	2.087
2	373.678,027 492.974,941	3	373.674,2 492.981,554	7.641
3	373.674,2 492.981,554	4	373.639,533 492.959,218	41.239
4	373.639,533 492.959,218	5	373.642,222 492.954,757	5.208
5	373.642,222 492.954,757	6	373.644,57 492.950,905	4.512

Punct început	X / Y	Punct sfârşit	X / Y	Lungime segment (** (m)
6	373.644,57 492.950,905	1	373.679,249 492.973,249	41.253

** Lungimile segmentelor sunt determinate în planul de proiecţie Stereo 70 şi sunt rotunjite la 1 milimetru.

*** Distanţa dintre puncte este formată din segmente cumulate ce sunt mai mici decât valoarea 1 milimetru.

**DATE DESPRE IMOBILUL NR. 7049**

Oficiul de Cadastru și Publicitate Imobiliară ALBA
Biroul de Cadastru și Publicitate Imobiliară Alba Iulia

A. Partea I. Descrierea imobilului

TEREN Extravilan

Adresa: Jud. Alba

Nr. Crt	Nr cadastral Nr. topografic	Suprafața* (mp)	Observații / Referințe
A1		400	Sector cadastral:68 Teren neimpregmuit;

B. Partea II. Proprietari și acte

Inscrieri privitoare la dreptul de proprietate și alte drepturi reale		Referințe
/		
Act Normativ nr. 7, din 13/03/1996 emis de Parlamentul României;		
B1	Inscrierea posesiei, drept de PROPRIETATE, dobândit prin Lege, cota actuala 1/1 1) NEIDENTIFICAT NEIDENTIFICAT	A1
Act Normativ nr. 7, din 13/03/1996 emis de Parlamentul României (art.13 alin.(14));		
B2	Se notează mențiunea proprietar neidentificat, rezerva comisiei locale de fond funciar.	A1

C. Partea III. SARCINI .

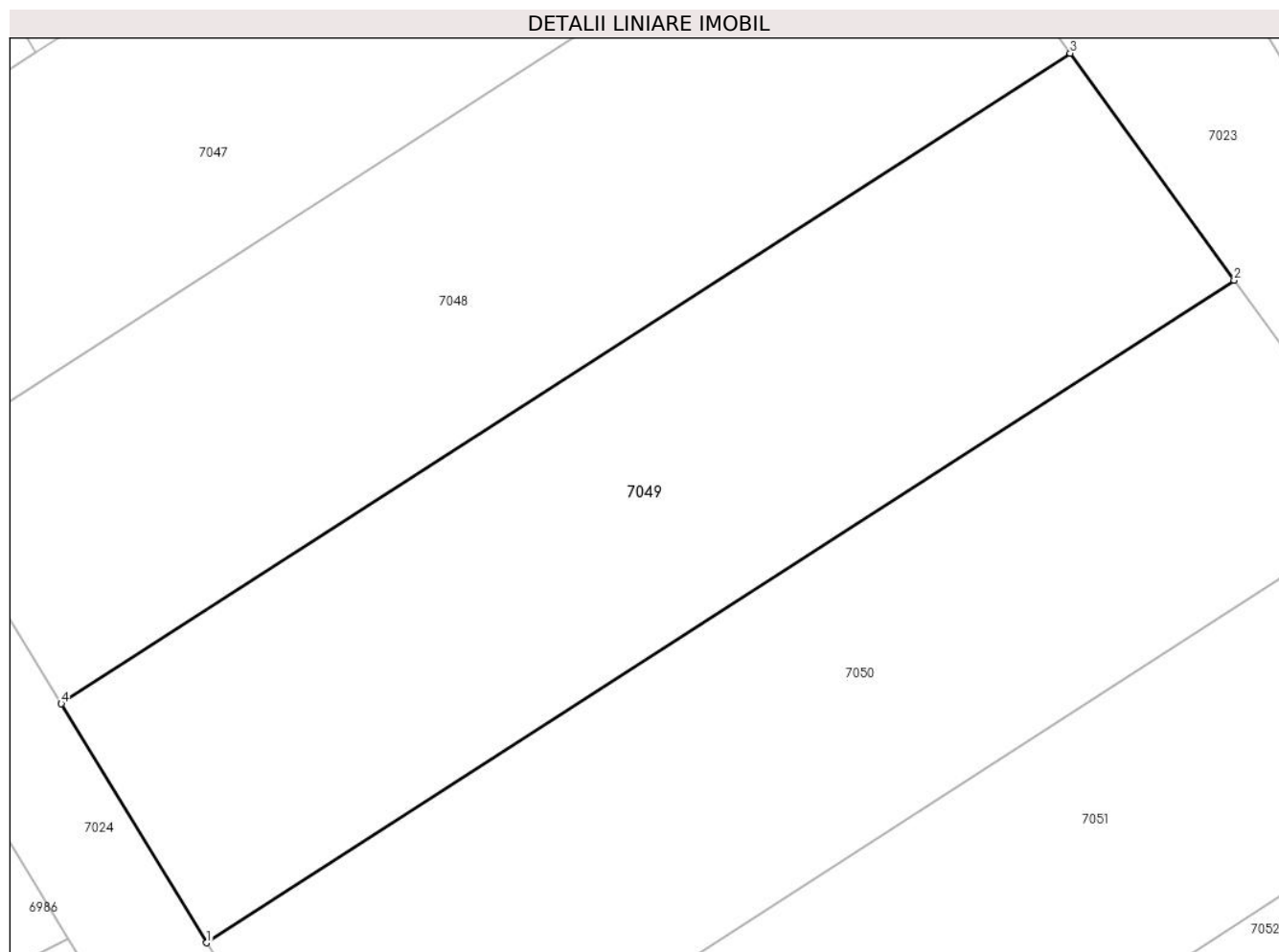
Inscrieri privind dezmembramintele dreptului de proprietate, drepturi reale de garanție și sarcini	Referințe
NU SUNT	

Anexa Nr. 1 La Partea I

Teren

Nr cadastral	Suprafața (mp)*	Observații / Referințe
	400	

* Suprafața este determinată în planul de proiecție Stereo 70.



Date referitoare la teren

Crt	Categorie folosință	Intra vilan	Suprafața (mp)	Tarla	Parcelă	Nr. topo	Observații / Referințe
1	faneata	NU	400	-	1321/17	-	

Lungime Segmente

1) Valorile lungimilor segmentelor sunt obținute din proiecție în plan.

Punct început	X / Y	Punct sfârșit	X / Y	Lungime segment (** (m)
1	373.649,574 492.942,698	2	373.684,882 492.965,448	42.002
2	373.684,882 492.965,448	3	373.679,249 492.973,249	9.623
3	373.679,249 492.973,249	4	373.644,57 492.950,905	41.253
4	373.644,57 492.950,905	1	373.649,574 492.942,698	9.612

** Lungimile segmentelor sunt determinate în planul de proiecție Stereo 70 și sunt rotunjite la 1 milimetru.

***** Distanţa dintre puncte este formată din segmente cumulate ce sunt mai mici decât valoarea 1 milimetru.**

**DATE DESPRE IMOBILUL NR. 7050**

Oficiul de Cadastru și Publicitate Imobiliară ALBA
Biroul de Cadastru și Publicitate Imobiliară Alba Iulia

A. Partea I. Descrierea imobilului

TEREN Extravilan

Adresa: Jud. Alba

Nr. Crt	Nr cadastral Nr. topografic	Suprafața* (mp)	Observații / Referințe
A1		400	Sector cadastral:68 Teren neimprijmit;

B. Partea II. Proprietari și acte

Inscrieri privitoare la dreptul de proprietate și alte drepturi reale		Referințe
/		
Act Administrativ nr. 7058/1182, din 12/12/1995 emis de CJSPDPAT ALBA;		
B1	Intabulare, drept de PROPRIETATE, dobandit prin Reconstituire, cota actuala 1/1 1) ADAM EUFEMIA 2) IANCU DORIN 3) MIHAI ZAMFIRA 4) BARBU SAFTA	A1

C. Partea III. SARCINI .

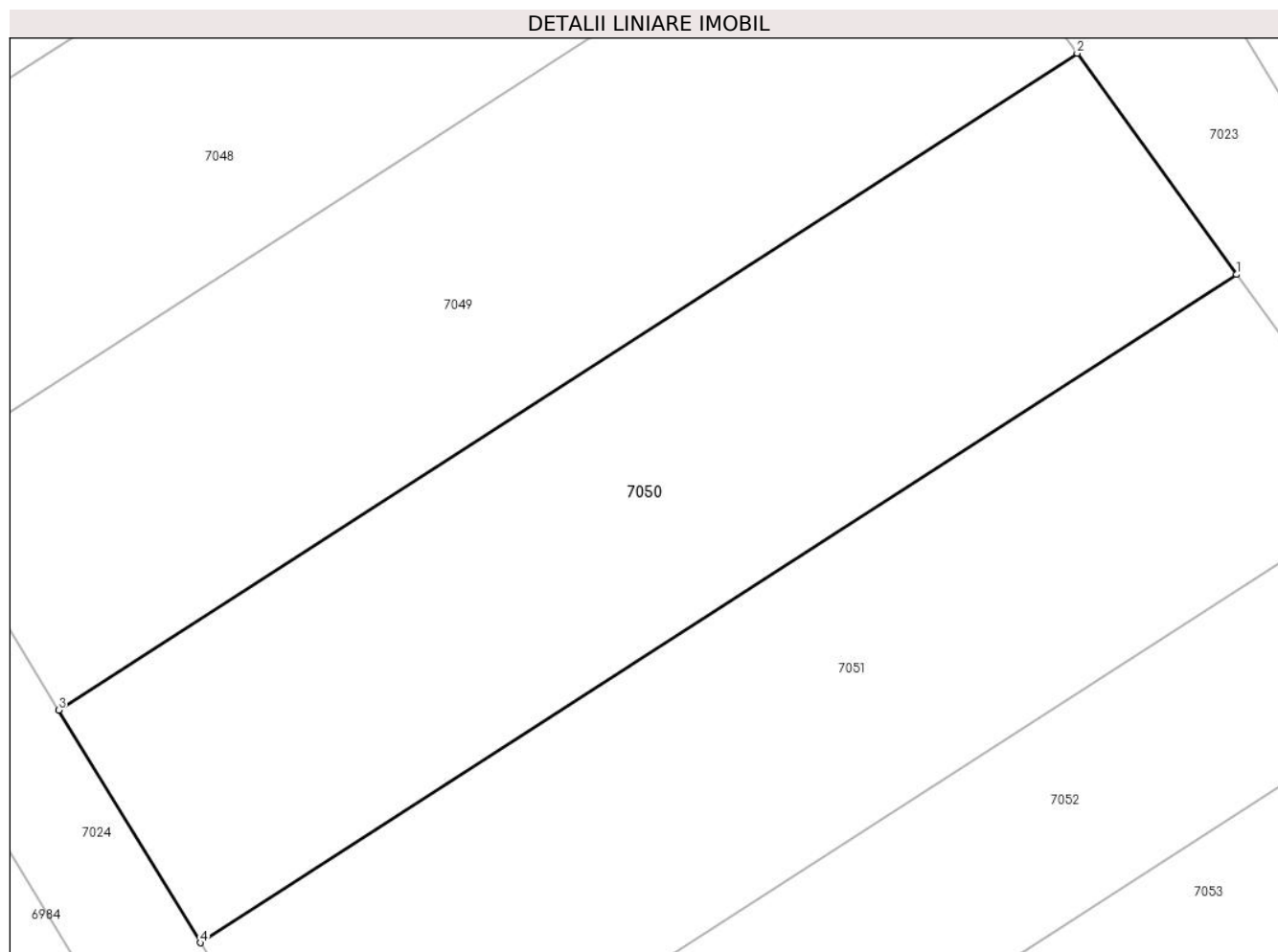
Inscrieri privind dezmembramintele dreptului de proprietate, drepturi reale de garanție și sarcini	Referințe
NU SUNT	

Anexa Nr. 1 La Partea I

Teren

Nr cadastral	Suprafața (mp)*	Observații / Referințe
	400	

* Suprafața este determinată în planul de proiecție Stereo 70.



Date referitoare la teren

Crt	Categorie folosință	Intra vilan	Suprafața (mp)	Tarla	Parcelă	Nr. topo	Observații / Referințe
1	vie	NU	400	-	1321/16	-	

Lungime Segmente

1) Valorile lungimilor segmentelor sunt obținute din proiecție în plan.

Punct început	X / Y	Punct sfârșit	X / Y	Lungime segment (** (m)
1	373.690,416 492.957,783	2	373.684,882 492.965,448	9.454
2	373.684,882 492.965,448	3	373.649,574 492.942,698	42.002
3	373.649,574 492.942,698	4	373.654,49 492.934,635	9.444
4	373.654,49 492.934,635	1	373.690,416 492.957,783	42.738

** Lungimile segmentelor sunt determinate în planul de proiecție Stereo 70 și sunt rotunjite la 1 milimetru.

***** Distanţa dintre puncte este formată din segmente cumulate ce sunt mai mici decât valoarea 1 milimetru.**

**DATE DESPRE IMOBILUL NR. 7051**

Oficiul de Cadastru și Publicitate Imobiliară ALBA
Biroul de Cadastru și Publicitate Imobiliară Alba Iulia

A. Partea I. Descrierea imobilului

TEREN Extravilan

Adresa: Jud. Alba

Nr. Crt	Nr cadastral Nr. topografic	Suprafața* (mp)	Observații / Referințe
A1		400	Sector cadastral:68 Teren neimprejmuit;

B. Partea II. Proprietari și acte

Inscrieri privitoare la dreptul de proprietate și alte drepturi reale	Referințe
/	
Act Administrativ nr. 5231/579, din 30/01/1995 emis de CJPSDPAT ALBA;	
B1	A1
Intabulare, drept de PROPRIETATE, dobandit prin Reconstituire, cota actuala 1/1 1) VĂIDEAN A MARIA	

C. Partea III. SARCINI .

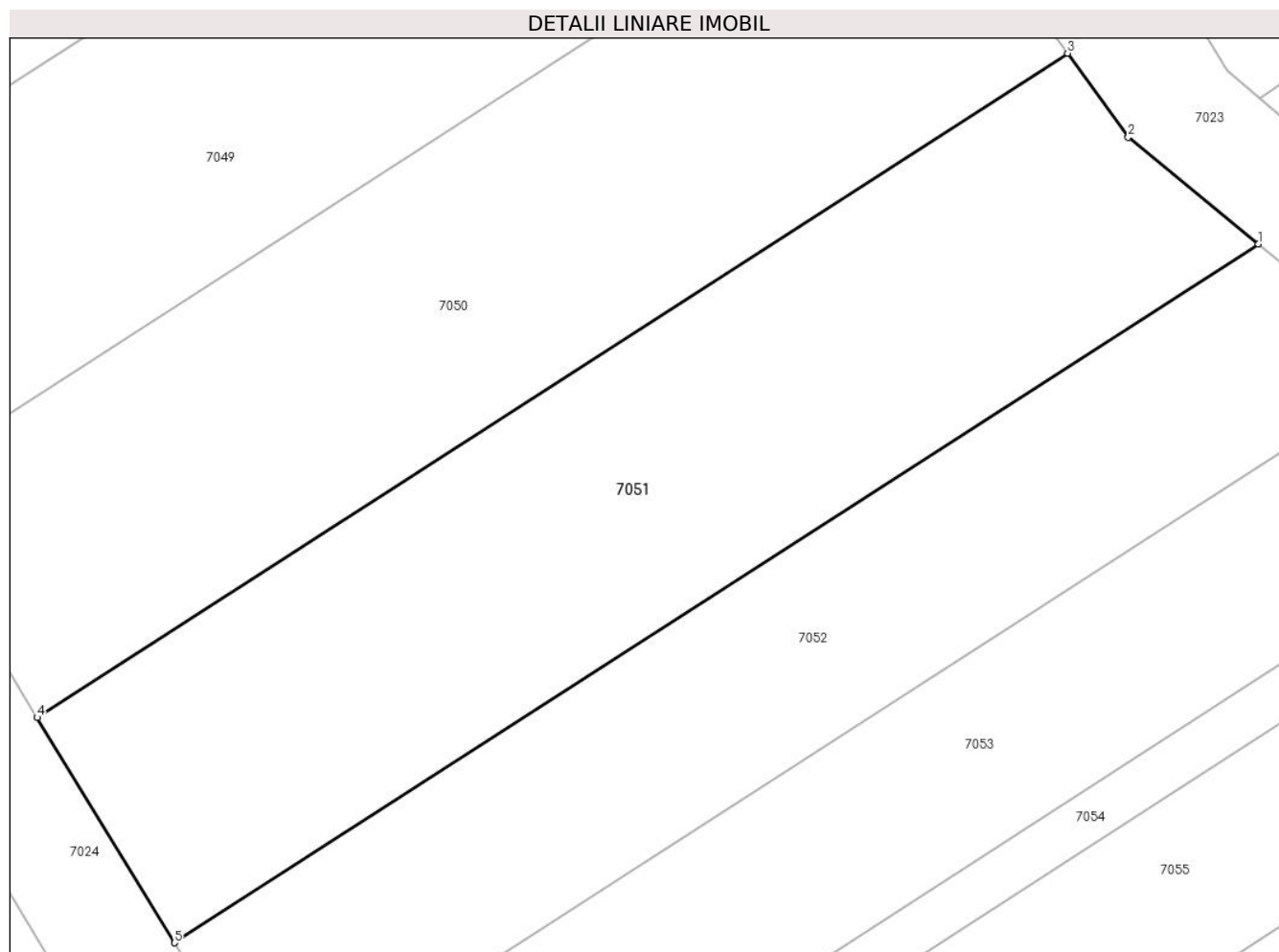
Inscrieri privind dezmembramintele dreptului de proprietate, drepturi reale de garanție și sarcini	Referințe
NU SUNT	

Anexa Nr. 1 La Partea I

Teren

Nr cadastral	Suprafața (mp)*	Observații / Referințe
	400	

* Suprafața este determinată în planul de proiecție Stereo 70.



Date referitoare la teren

Crt	Categorie folosință	Intravilan	Suprafața (mp)	Tarla	Parcelă	Nr. topo	Observații / Referințe
1	vie	NU	400	-	1321/15	-	

Lungime Segmente

1) Valorile lungimilor segmentelor sunt obținute din proiecție în plan.

Punct început	X / Y	Punct sfârșit	X / Y	Lungime segment (** (m)
1	373.697,066 492.951,142	2	373.692,533 492.954,853	5.858
2	373.692,533 492.954,853	3	373.690,416 492.957,783	3.615
3	373.690,416 492.957,783	4	373.654,49 492.934,635	42.738
4	373.654,49 492.934,635	5	373.659,272 492.926,791	9.187
5	373.659,272 492.926,791	1	373.697,066 492.951,142	44.959

**** Lungimile segmentelor sunt determinate în planul de proiecţie Stereo 70 şi sunt rotunjite la 1 milimetru.**

***** Distanţa dintre puncte este formată din segmente cumulate ce sunt mai mici decât valoarea 1 milimetru.**

**DATE DESPRE IMOBILUL NR. 7052**

Oficiul de Cadastru și Publicitate Imobiliară ALBA
Biroul de Cadastru și Publicitate Imobiliară Alba Iulia

A. Partea I. Descrierea imobilului

TEREN Extravilan

Adresa: Jud. Alba

Nr. Crt	Nr cadastral Nr. topografic	Suprafața* (mp)	Observații / Referințe
A1		300	Sector cadastral:68 Teren neimprejmuit;

B. Partea II. Proprietari și acte

Inscrieri privitoare la dreptul de proprietate și alte drepturi reale	Referințe
/	
Act Administrativ nr. 6432/722, din 10/04/1995 emis de CJPSDPAT ALBA;	
B1	A1
Intabulare, drept de PROPRIETATE, dobandit prin Reconstituire, cota actuala 1/1 1) CIORAN SAVETA	

C. Partea III. SARCINI .

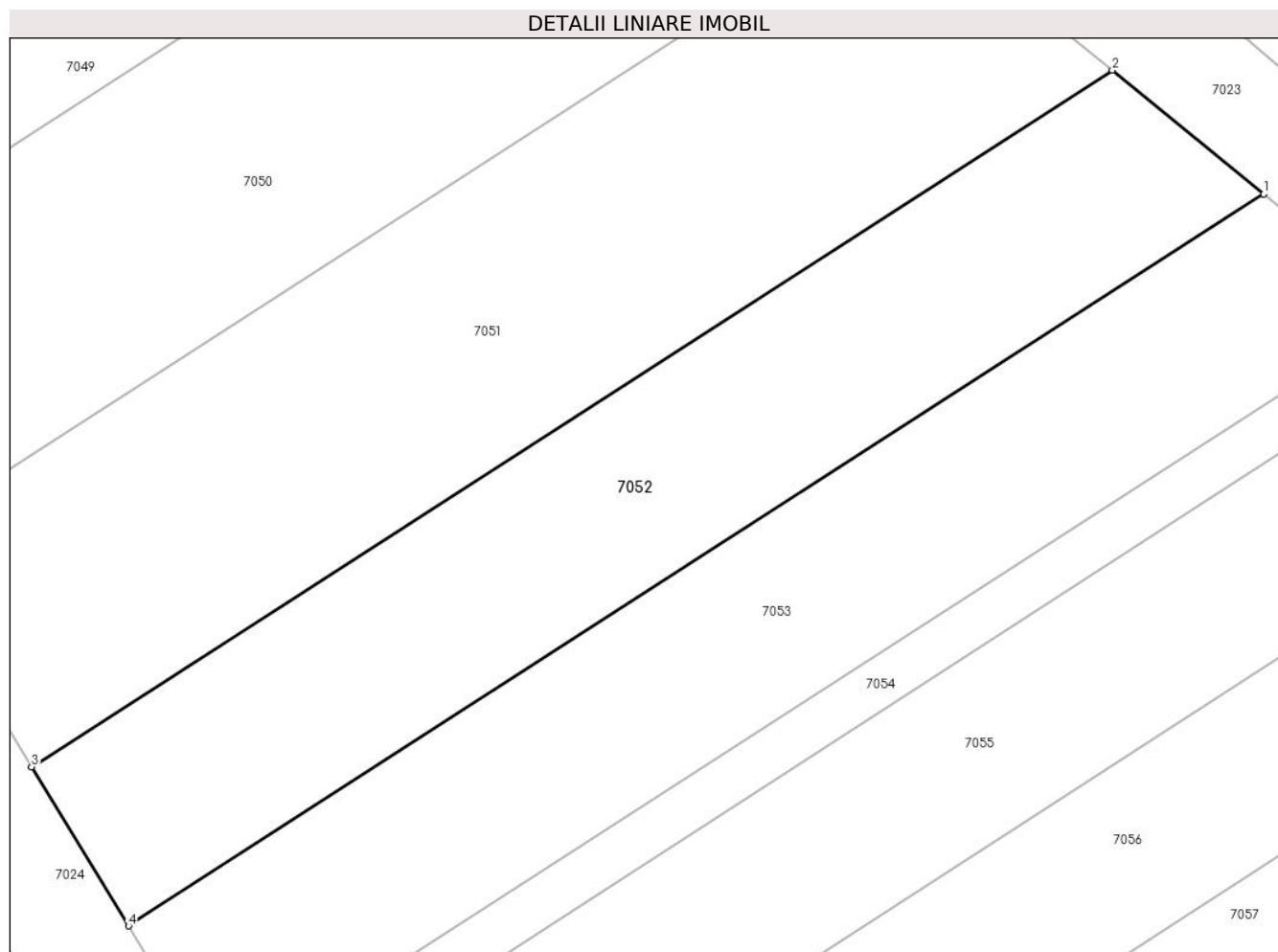
Inscrieri privind dezmembramintele dreptului de proprietate, drepturi reale de garanție și sarcini	Referințe
NU SUNT	

Anexa Nr. 1 La Partea I

Teren

Nr cadastral	Suprafața (mp)*	Observații / Referințe
	300	

* Suprafața este determinată în planul de proiecție Stereo 70.



Date referitoare la teren

Crt	Categorie folosință	Intra vilan	Suprafața (mp)	Tarla	Parcelă	Nr. topo	Observații / Referințe
1	faneata	NU	300	-	1321/14	-	

Lungime Segmente

1) Valorile lungimilor segmentelor sunt obținute din proiecție în plan.

Punct început	X / Y	Punct sfârșit	X / Y	Lungime segment (** (m)
1	373.702,358 492.946,809	2	373.697,066 492.951,142	6.84
2	373.697,066 492.951,142	3	373.659,272 492.926,791	44.959
3	373.659,272 492.926,791	4	373.662,662 492.921,232	6.511
4	373.662,662 492.921,232	1	373.702,358 492.946,809	47.223

** Lungimile segmentelor sunt determinate în planul de proiecție Stereo 70 și sunt rotunjite la 1 milimetru.

***** Distanţa dintre puncte este formată din segmente cumulate ce sunt mai mici decât valoarea 1 milimetru.**

**DATE DESPRE IMOBILUL NR. 7053**

Oficiul de Cadastru și Publicitate Imobiliară ALBA
Biroul de Cadastru și Publicitate Imobiliară Alba Iulia

A. Partea I. Descrierea imobilului

TEREN Extravilan

Adresa: Jud. Alba

Nr. Crt	Nr cadastral Nr. topografic	Suprafața* (mp)	Observații / Referințe
A1		300	Sector cadastral:68 Teren neimpregmuit;

B. Partea II. Proprietari și acte

Inscrieri privitoare la dreptul de proprietate și alte drepturi reale	Referințe
/	
Act Administrativ nr. 5252/665, din 28/03/1995 emis de CJPSDPAT ALBA;	
B1	A1
Intabulare, drept de PROPRIETATE, dobandit prin Reconstituire, cota actuala 1/1 1) LĂPĂDAT T REMUS	

C. Partea III. SARCINI .

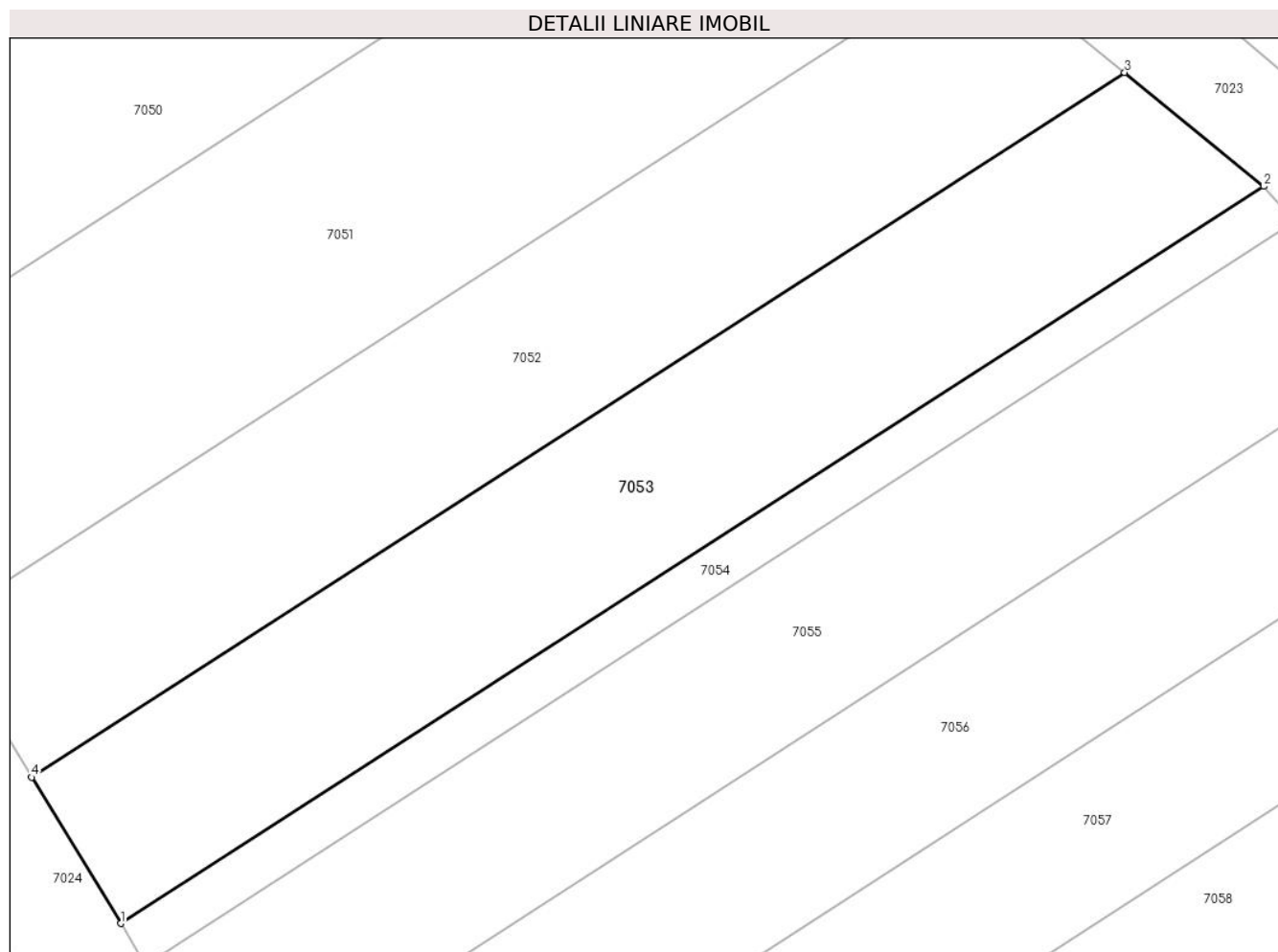
Inscrieri privind dezmembramintele dreptului de proprietate, drepturi reale de garanție și sarcini	Referințe
NU SUNT	

Anexa Nr. 1 La Partea I

Teren

Nr cadastral	Suprafața (mp)*	Observații / Referințe
	300	

* Suprafața este determinată în planul de proiecție Stereo 70.



Date referitoare la teren

Crt	Categorie folosință	Intravilan	Suprafața (mp)	Tarla	Parcelă	Nr. topo	Observații / Referințe
1	vie	NU	300	-	1321/13	-	

Lungime Segmente

1) Valorile lungimilor segmentelor sunt obținute din proiecție în plan.

Punct început	X / Y	Punct sfârșit	X / Y	Lungime segment (** (m)
1	373.665,896 492.915,927	2	373.707,408 492.942,675	49.384
2	373.707,408 492.942,675	3	373.702,358 492.946,809	6.527
3	373.702,358 492.946,809	4	373.662,662 492.921,232	47.223
4	373.662,662 492.921,232	1	373.665,896 492.915,927	6.213

** Lungimile segmentelor sunt determinate în planul de proiecție Stereo 70 și sunt rotunjite la 1 milimetru.

***** Distanţa dintre puncte este formată din segmente cumulate ce sunt mai mici decât valoarea 1 milimetru.**

**DATE DESPRE IMOBILUL NR. 7054**

Oficiul de Cadastru și Publicitate Imobiliară ALBA
Biroul de Cadastru și Publicitate Imobiliară Alba Iulia

A. Partea I. Descrierea imobilului

TEREN Extravilan

Adresa: Jud. Alba

Nr. Crt	Nr cadastral Nr. topografic	Suprafața* (mp)	Observații / Referințe
A1		86	Sector cadastral:68 Teren neimprijmit;

B. Partea II. Proprietari și acte

Inscrieri privitoare la dreptul de proprietate și alte drepturi reale		Referințe
/		
Act Normativ nr. 7, din 13/03/1996 emis de Parlamentul României;		
B1	Inscrierea posesiei, drept de PROPRIETATE, dobândit prin Lege, cota actuala 1/1 1) NEIDENTIFICAT NEIDENTIFICAT	A1
Act Normativ nr. 7, din 13/03/1996 emis de Parlamentul României (art.13 alin.(14));		
B2	Se notează mențiunea proprietar neidentificat, rezerva comisiei locale de fond funciar.	A1

C. Partea III. SARCINI .

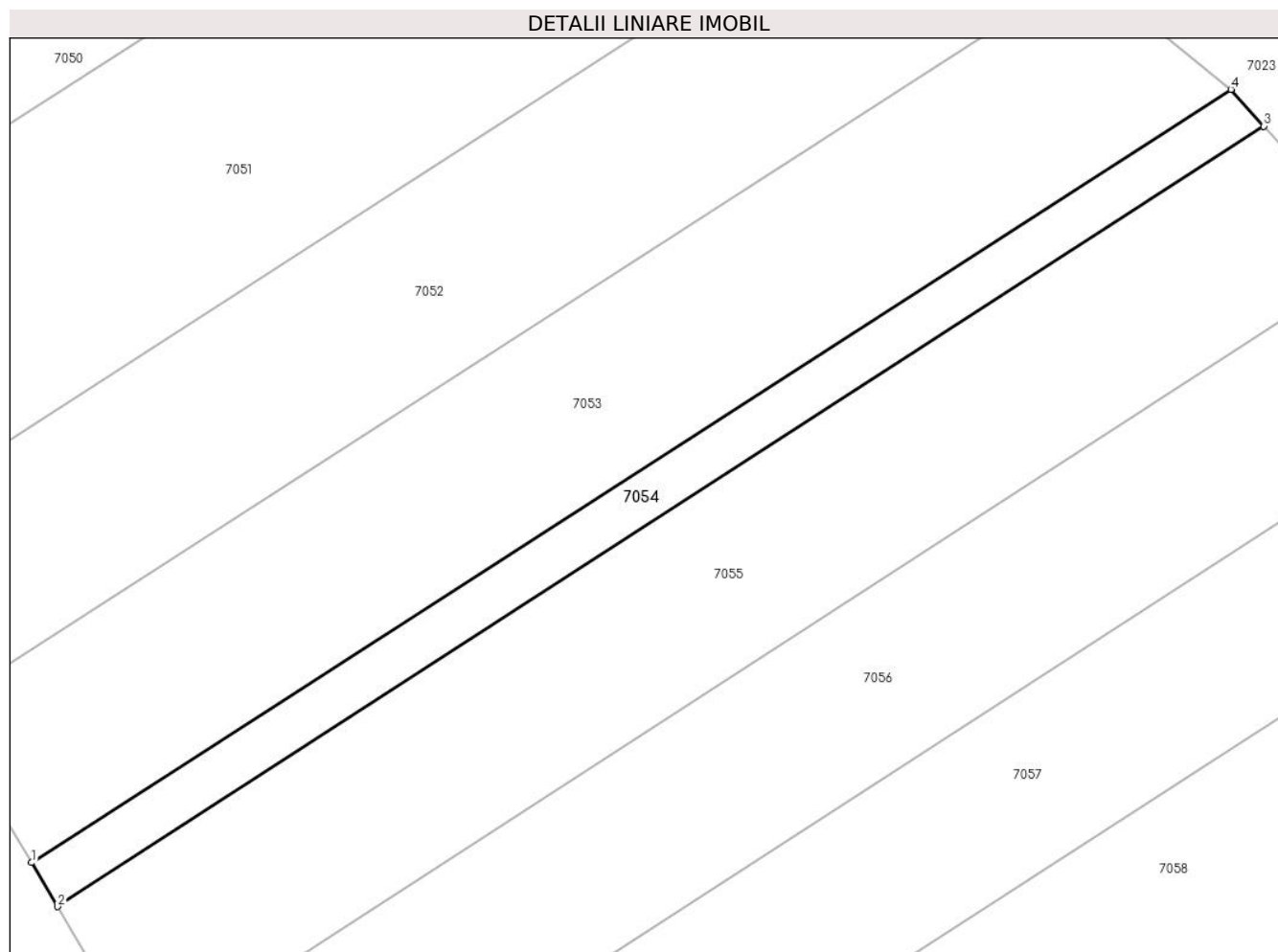
Inscrieri privind dezmembramintele dreptului de proprietate, drepturi reale de garanție și sarcini	Referințe
NU SUNT	

Anexa Nr. 1 La Partea I

Teren

Nr cadastral	Suprafața (mp)*	Observații / Referințe
	86	

* Suprafața este determinată în planul de proiecție Stereo 70.



Date referitoare la teren

Crt	Categorie folosință	Intra vilan	Suprafața (mp)	Tarla	Parcelă	Nr. topo	Observații / Referințe
1	faneata	NU	86	-	-	-	

Lungime Segmente

1) Valorile lungimilor segmentelor sunt obținute din proiecție în plan.

Punct început	X / Y	Punct sfârșit	X / Y	Lungime segment (** (m)
1	373.665,896 492.915,927	2	373.666,8 492.914,403	1.772
2	373.666,8 492.914,403	3	373.708,541 492.941,398	49.71
3	373.708,541 492.941,398	4	373.707,408 492.942,675	1.707
4	373.707,408 492.942,675	1	373.665,896 492.915,927	49.384

** Lungimile segmentelor sunt determinate în planul de proiecție Stereo 70 și sunt rotunjite la 1 milimetru.

***** Distanţa dintre puncte este formată din segmente cumulate ce sunt mai mici decât valoarea 1 milimetru.**

**DATE DESPRE IMOBILUL NR. 7055**

Oficiul de Cadastru și Publicitate Imobiliară ALBA
Biroul de Cadastru și Publicitate Imobiliară Alba Iulia

A. Partea I. Descrierea imobilului

TEREN Extravilan

Adresa: Jud. Alba

Nr. Crt	Nr cadastral Nr. topografic	Suprafața* (mp)	Observații / Referințe
A1		300	Sector cadastral:68 Teren neimprijmuit;

B. Partea II. Proprietari și acte

Inscrieri privitoare la dreptul de proprietate și alte drepturi reale	Referințe
/	
Act Administrativ nr. 6448/802, din 25/04/1995 emis de CJPSDPAT ALBA;	
B1	A1
Intabulare, drept de PROPRIETATE, dobandit prin Reconstituire, cota actuala 1/1 1) POPA G VICTORIA	

C. Partea III. SARCINI .

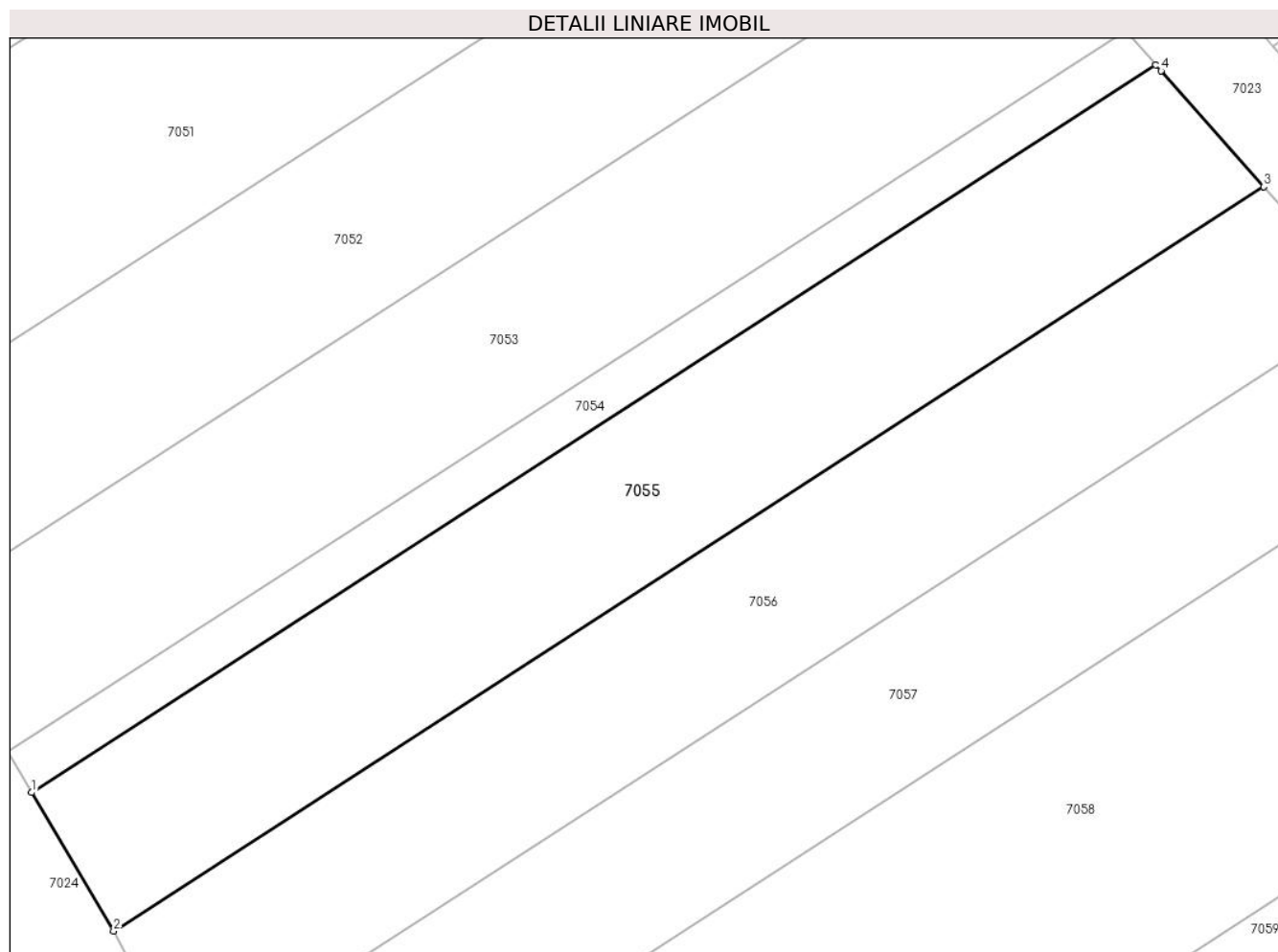
Inscrieri privind dezmembramintele dreptului de proprietate, drepturi reale de garanție și sarcini	Referințe
NU SUNT	

Anexa Nr. 1 La Partea I

Teren

Nr cadastral	Suprafața (mp)*	Observații / Referințe
	300	

* Suprafața este determinată în planul de proiecție Stereo 70.



Date referitoare la teren

Crt	Categorie folosință	Intravilan	Suprafața (mp)	Tarla	Parcelă	Nr. topo	Observații / Referințe
1	vie	NU	300	-	1321/12	-	

Lungime Segmente

1) Valorile lungimilor segmentelor sunt obținute din proiecție în plan.

Punct început	X / Y	Punct sfârșit	X / Y	Lungime segment (** (m)
1	373.666,8 492.914,403	2	373.669,847 492.909,264	5.975
2	373.669,847 492.909,264	3	373.712,544 492.936,884	50.852
3	373.712,544 492.936,884	4	373.708,735 492.941,18	5.742
4	373.708,735 492.941,18	5	373.708,541 492.941,398	0.292
5	373.708,541 492.941,398	1	373.666,8 492.914,403	49.71

**** Lungimile segmentelor sunt determinate în planul de proiecție Stereo 70 și sunt rotunjite la 1 milimetru.**

***** Distanța dintre puncte este formată din segmente cumulate ce sunt mai mici decât valoarea 1 milimetru.**

**DATE DESPRE IMOBILUL NR. 7056**

Oficiul de Cadastru și Publicitate Imobiliară ALBA
Biroul de Cadastru și Publicitate Imobiliară Alba Iulia

A. Partea I. Descrierea imobilului

TEREN Extravilan

Adresa: Jud. Alba

Nr. Crt	Nr cadastral Nr. topografic	Suprafața* (mp)	Observații / Referințe
A1		300	Sector cadastral:68 Teren neimprijmit;

B. Partea II. Proprietari și acte

Inscrieri privitoare la dreptul de proprietate și alte drepturi reale	Referințe
/	
Act Administrativ nr. 6432/712, din 10/04/1995 emis de CJPSDPAT ALBA;	
B1	A1
Intabulare, drept de PROPRIETATE, dobandit prin Reconstituire, cota actuala 1/1 1) CIOBOTEA R IOAN	

C. Partea III. SARCINI .

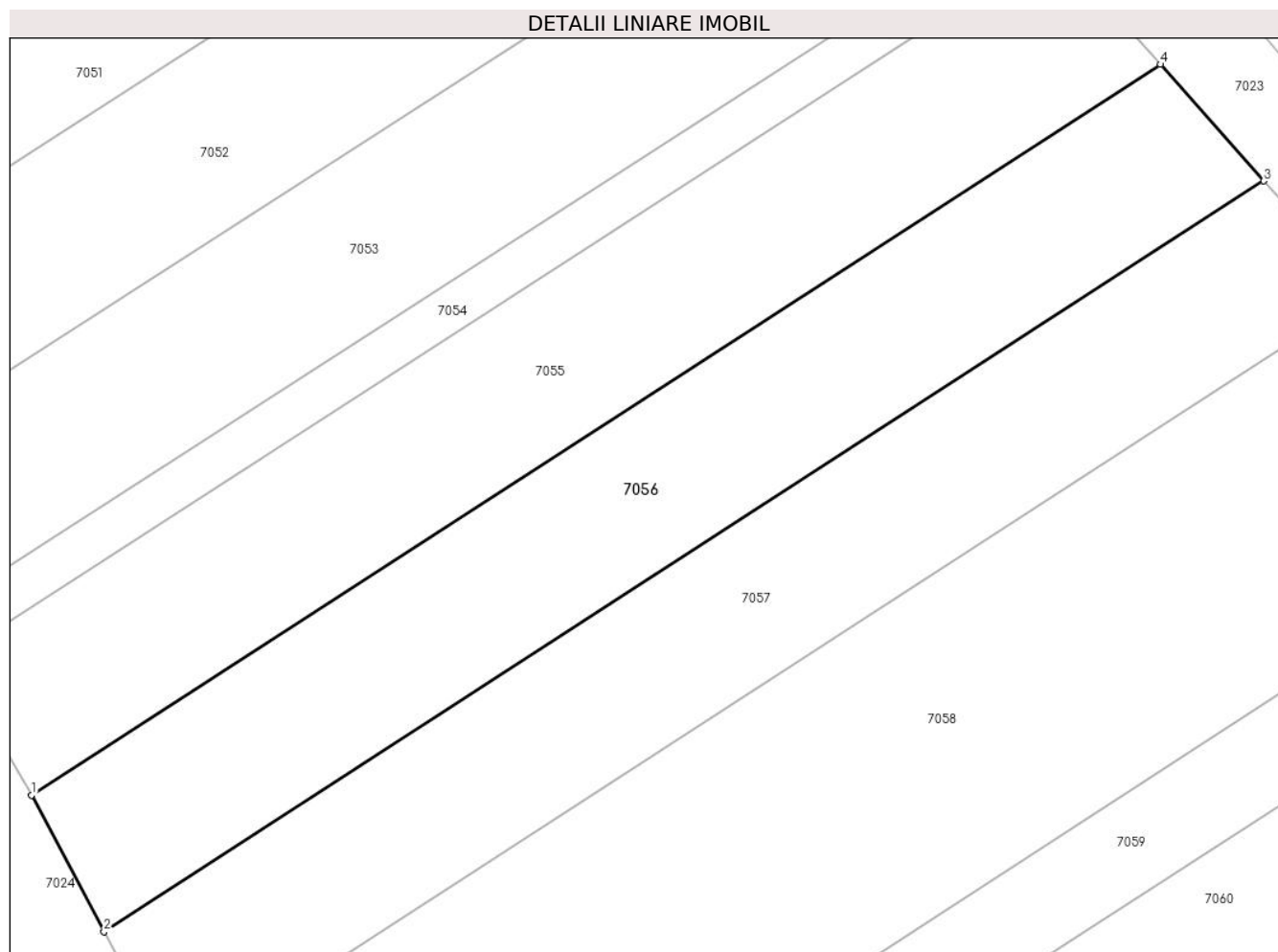
Inscrieri privind dezmembramintele dreptului de proprietate, drepturi reale de garanție și sarcini	Referințe
NU SUNT	

Anexa Nr. 1 La Partea I

Teren

Nr cadastral	Suprafața (mp)*	Observații / Referințe
	300	

* Suprafața este determinată în planul de proiecție Stereo 70.



Date referitoare la teren

Crt	Categorie folosință	Intra vilan	Suprafața (mp)	Tarla	Parcelă	Nr. topo	Observații / Referințe
1	faneata	NU	300	-	1321/11	-	

Lungime Segmente

1) Valorile lungimilor segmentelor sunt obținute din proiecție în plan.

Punct început	X / Y	Punct sfârșit	X / Y	Lungime segment (** (m)
1	373.669,847 492.909,264	2	373.672,585 492.904,104	5.842
2	373.672,585 492.904,104	3	373.716,451 492.932,479	52.243
3	373.716,451 492.932,479	4	373.712,544 492.936,884	5.887
4	373.712,544 492.936,884	1	373.669,847 492.909,264	50.852

** Lungimile segmentelor sunt determinate în planul de proiecție Stereo 70 și sunt rotunjite la 1 milimetru.

***** Distanţa dintre puncte este formată din segmente cumulate ce sunt mai mici decât valoarea 1 milimetru.**

**DATE DESPRE IMOBILUL NR. 7057**

Oficiul de Cadastru și Publicitate Imobiliară ALBA
Biroul de Cadastru și Publicitate Imobiliară Alba Iulia

A. Partea I. Descrierea imobilului

TEREN Extravilan

Adresa: Jud. Alba

Nr. Crt	Nr cadastral Nr. topografic	Suprafața* (mp)	Observații / Referințe
A1		300	Sector cadastral:68 Teren neimpregmuit;

B. Partea II. Proprietari și acte

Inscrieri privitoare la dreptul de proprietate și alte drepturi reale		Referințe
/		
Act Administrativ nr. 6432/710, din 10/04/1995 emis de CJPSDPAT ALBA;		
B1	Intabulare, drept de PROPRIETATE, dobandit prin Reconstituire, cota actuala 1/1 1) FLEȘERIU I IOAN 2) FLEȘERIU I VIOREL	A1

C. Partea III. SARCINI .


Inscrieri privind dezmembramintele dreptului de proprietate, drepturi reale de garanție și sarcini	Referințe
NU SUNT	

Anexa Nr. 1 La Partea I

Teren

Nr cadastral	Suprafața (mp)*	Observații / Referințe
	300	

* Suprafața este determinată în planul de proiecție Stereo 70.



Date referitoare la teren

Crt	Categorie folosință	Intra vilan	Suprafața (mp)	Tarla	Parcelă	Nr. topo	Observații / Referințe
1	faneata	NU	300	-	1321/10	-	

Lungime Segmente

1) Valorile lungimilor segmentelor sunt obținute din proiecție în plan.

Punct început	X / Y	Punct sfârșit	X / Y	Lungime segment (** (m)
1	373.716,451 492.932,479	2	373.672,585 492.904,104	52.243
2	373.672,585 492.904,104	3	373.675,252 492.899,077	5.69
3	373.675,252 492.899,077	4	373.720,256 492.928,189	53.599
4	373.720,256 492.928,189	1	373.716,451 492.932,479	5.734

** Lungimile segmentelor sunt determinate în planul de proiecție Stereo 70 și sunt rotunjite la 1 milimetru.

***** Distanţa dintre puncte este formată din segmente cumulate ce sunt mai mici decât valoarea 1 milimetru.**

**DATE DESPRE IMOBILUL NR. 7058**

Oficiul de Cadastru și Publicitate Imobiliară ALBA
Biroul de Cadastru și Publicitate Imobiliară Alba Iulia

A. Partea I. Descrierea imobilului

TEREN Extravilan

Adresa: Jud. Alba

Nr. Crt	Nr cadastral Nr. topografic	Suprafața* (mp)	Observații / Referințe
A1		600	Sector cadastral:68 Teren neimprijmit;

B. Partea II. Proprietari și acte

Inscrieri privitoare la dreptul de proprietate și alte drepturi reale	Referințe
/	
Act Administrativ nr. 6448/801, din 21/04/1995 emis de CJPSDPAT ALBA;	
B1	A1
Intabulare, drept de PROPRIETATE, dobandit prin Reconstituire, cota actuala 1/1 1) VULCU I AUREL	

C. Partea III. SARCINI .

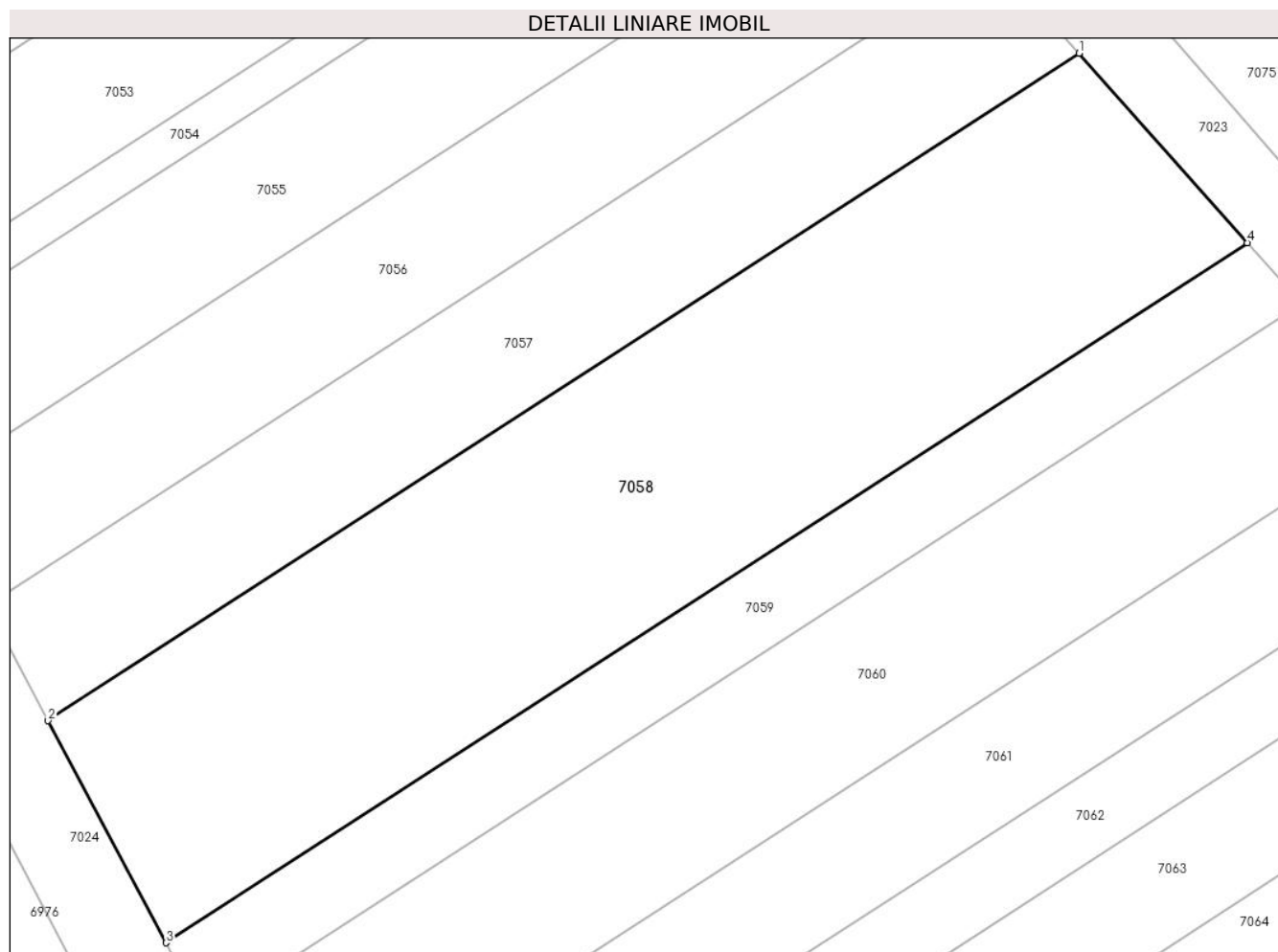
Inscrieri privind dezmembramintele dreptului de proprietate, drepturi reale de garanție și sarcini	Referințe
NU SUNT	

Anexa Nr. 1 La Partea I

Teren

Nr cadastral	Suprafața (mp)*	Observații / Referințe
	600	

* Suprafața este determinată în planul de proiecție Stereo 70.



Date referitoare la teren

Crt	Categorie folosință	Intra vilan	Suprafața (mp)	Tarla	Parcelă	Nr. topo	Observații / Referințe
1	vie	NU	600	-	1321/9	-	

Lungime Segmente

1) Valorile lungimilor segmentelor sunt obținute din proiecție în plan.

Punct început	X / Y	Punct sfârșit	X / Y	Lungime segment (** (m)
1	373.720,256 492.928,189	2	373.675,252 492.899,077	53.599
2	373.675,252 492.899,077	3	373.680,392 492.889,388	10.969
3	373.680,392 492.889,388	4	373.727,59 492.919,918	56.212
4	373.727,59 492.919,918	1	373.720,256 492.928,189	11.054

** Lungimile segmentelor sunt determinate în planul de proiecție Stereo 70 și sunt rotunjite la 1 milimetru.

***** Distanţa dintre puncte este formată din segmente cumulate ce sunt mai mici decât valoarea 1 milimetru.**

**DATE DESPRE IMOBILUL NR. 7059**

Oficiul de Cadastru și Publicitate Imobiliară ALBA
Biroul de Cadastru și Publicitate Imobiliară Alba Iulia

A. Partea I. Descrierea imobilului

TEREN Extravilan

Adresa: Jud. Alba

Nr. Crt	Nr cadastral Nr. topografic	Suprafața* (mp)	Observații / Referințe
A1		200	Sector cadastral:68 Teren neimprijmuit;

B. Partea II. Proprietari și acte

Inscrieri privitoare la dreptul de proprietate și alte drepturi reale	Referințe
/	
Act Administrativ nr. 5252/678, din 29/03/1995 emis de CJPSDPAT ALBA;	
B1	A1
Intabulare, drept de PROPRIETATE, dobandit prin Reconstituire, cota actuala 1/1 1) ANGHEL A IOAN	

C. Partea III. SARCINI .

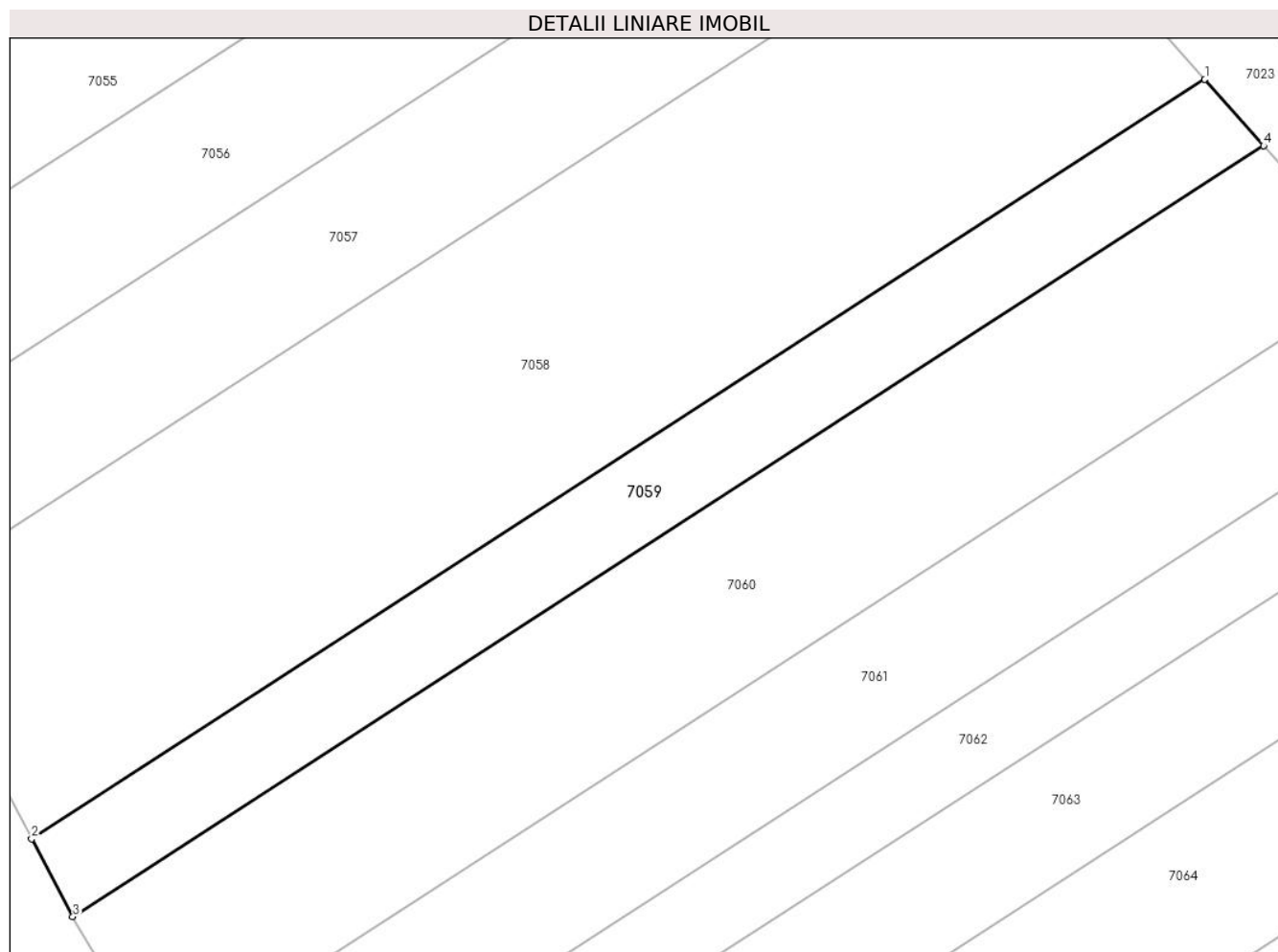
Inscrieri privind dezmembramintele dreptului de proprietate, drepturi reale de garanție și sarcini	Referințe
NU SUNT	

Anexa Nr. 1 La Partea I

Teren

Nr cadastral	Suprafața (mp)*	Observații / Referințe
	200	

* Suprafața este determinată în planul de proiecție Stereo 70.



Date referitoare la teren

Crt	Categorie folosință	Intravilan	Suprafața (mp)	Tarla	Parcelă	Nr. topo	Observații / Referințe
1	faneata	NU	200	-	1321/8	-	

Lungime Segmente

1) Valorile lungimilor segmentelor sunt obținute din proiecție în plan.

Punct început	X / Y	Punct sfârșit	X / Y	Lungime segment (** (m)
1	373.727,59 492.919,918	2	373.680,392 492.889,388	56.212
2	373.680,392 492.889,388	3	373.682,054 492.886,257	3.545
3	373.682,054 492.886,257	4	373.729,96 492.917,246	57.056
4	373.729,96 492.917,246	1	373.727,59 492.919,918	3.572

** Lungimile segmentelor sunt determinate în planul de proiecție Stereo 70 și sunt rotunjite la 1 milimetru.

***** Distanţa dintre puncte este formată din segmente cumulate ce sunt mai mici decât valoarea 1 milimetru.**

**DATE DESPRE IMOBILUL NR. 7060**

Oficiul de Cadastru și Publicitate Imobiliară ALBA
Biroul de Cadastru și Publicitate Imobiliară Alba Iulia

A. Partea I. Descrierea imobilului

TEREN Extravilan

Adresa: Jud. Alba

Nr. Crt	Nr cadastral Nr. topografic	Suprafața* (mp)	Observații / Referințe
A1		400	Sector cadastral:68 Teren neimpregmuit;

B. Partea II. Proprietari și acte

Inscrieri privitoare la dreptul de proprietate și alte drepturi reale		Referințe
/		
Act Administrativ nr. 7002/945, din 20/07/1995 emis de CJPSDPAT ALBA;		
B1	Intabulare, drept de PROPRIETATE, dobandit prin Reconstituire, cota actuala 1/1 1) PLEȘA ANA 2) MUNTEAN ANA	A1

C. Partea III. SARCINI .

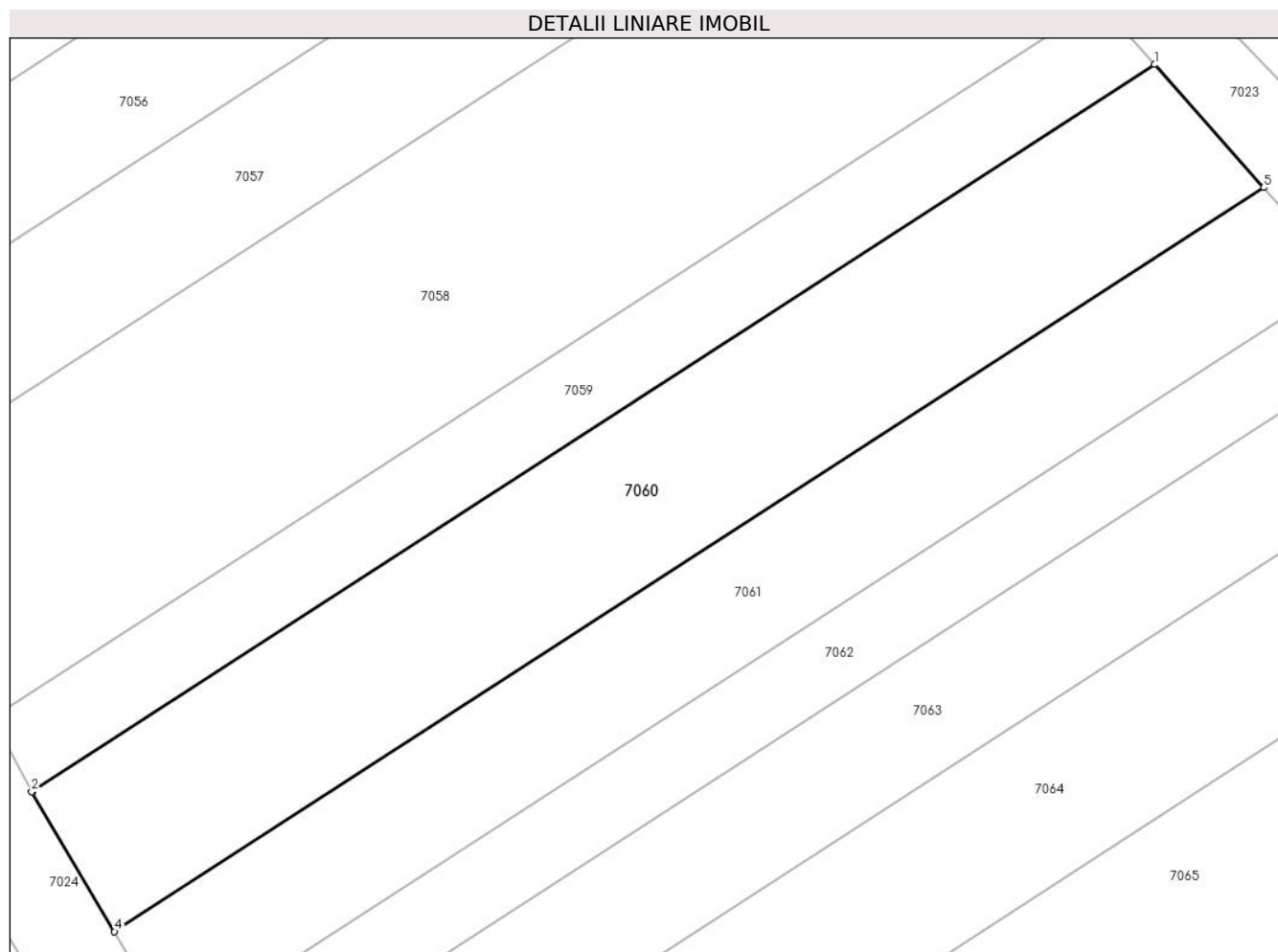
Inscrieri privind dezmembramintele dreptului de proprietate, drepturi reale de garanție și sarcini	Referințe
NU SUNT	

Anexa Nr. 1 La Partea I

Teren

Nr cadastral	Suprafața (mp)*	Observații / Referințe
	400	

* Suprafața este determinată în planul de proiecție Stereo 70.



Date referitoare la teren

Crt	Categorie folosință	Intravilan	Suprafața (mp)	Tarla	Parcelă	Nr. topo	Observații / Referințe
1	faneata	NU	400	-	1321/7	-	

Lungime Segmente

1) Valorile lungimilor segmentelor sunt obținute din proiecție în plan.

Punct început	X / Y	Punct sfârșit	X / Y	Lungime segment (** (m)
1	373.729,96 492.917,246	2	373.682,054 492.886,257	57.056
2	373.682,054 492.886,257	3	373.682,076 492.886,214	0.048
3	373.682,076 492.886,214	4	373.685,59 492.880,291	6.887
4	373.685,59 492.880,291	5	373.734,612 492.912,001	58.384
5	373.734,612 492.912,001	1	373.729,96 492.917,246	7.01

**** Lungimile segmentelor sunt determinate în planul de proiecţie Stereo 70 şi sunt rotunjite la 1 milimetru.**

***** Distanţa dintre puncte este formată din segmente cumulate ce sunt mai mici decât valoarea 1 milimetru.**

**DATE DESPRE IMOBILUL NR. 7061**

Oficiul de Cadastru și Publicitate Imobiliară ALBA
Biroul de Cadastru și Publicitate Imobiliară Alba Iulia

A. Partea I. Descrierea imobilului

TEREN Extravilan

Adresa: Jud. Alba

Nr. Crt	Nr cadastral Nr. topografic	Suprafața* (mp)	Observații / Referințe
A1		300	Sector cadastral:68 Teren neimprejmuit;

B. Partea II. Proprietari și acte

Inscrieri privitoare la dreptul de proprietate și alte drepturi reale	Referințe
/	
Act Administrativ nr. 7087/1304, din 22/01/1996 emis de CJPSDPAT ALBA;	
B1	A1
Intabulare, drept de PROPRIETATE, dobandit prin Reconstituire, cota actuala 1/1 1) HERLEA I AUREL	

C. Partea III. SARCINI .

Inscrieri privind dezmembramintele dreptului de proprietate, drepturi reale de garanție și sarcini	Referințe
NU SUNT	

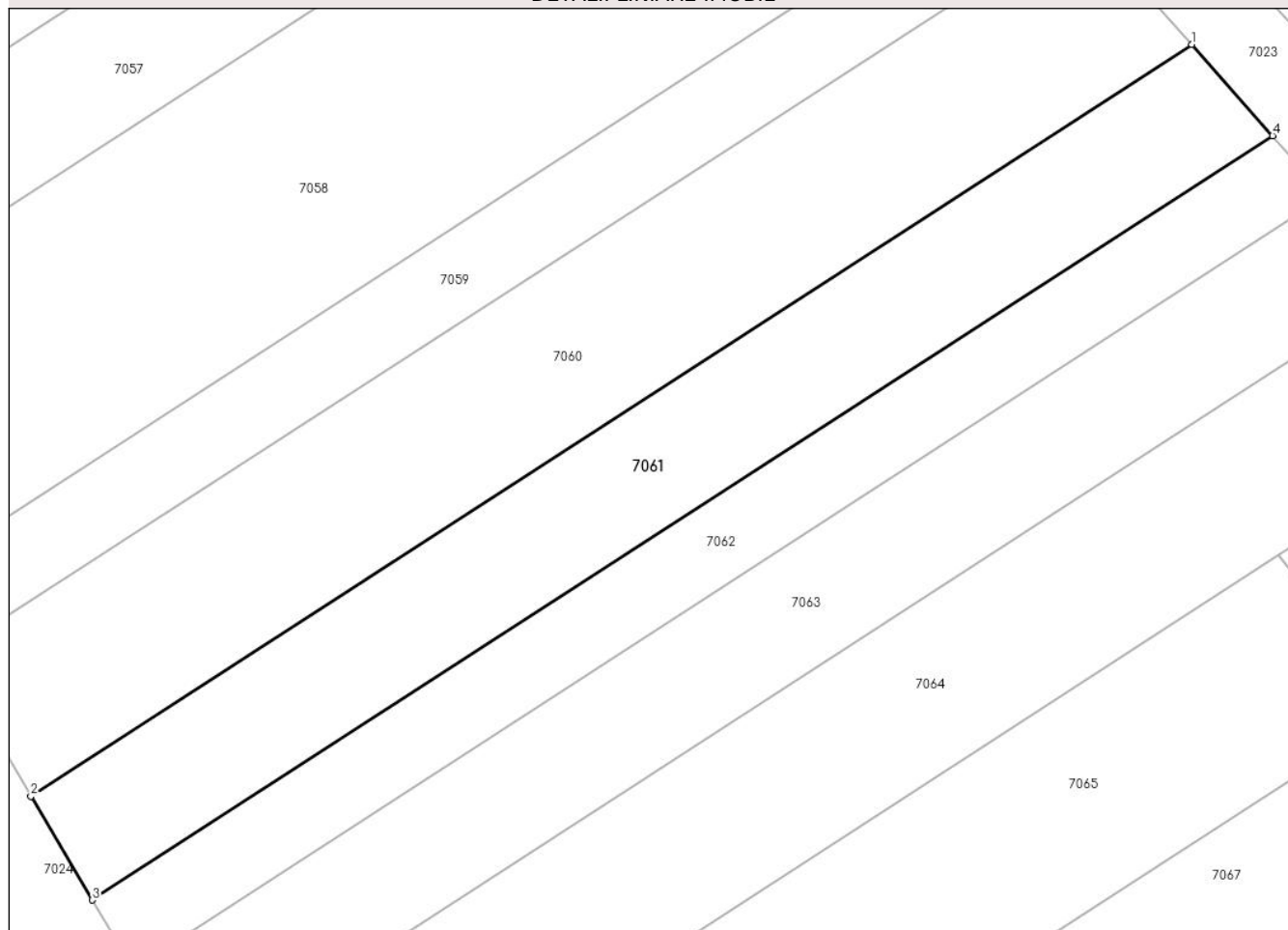
Anexa Nr. 1 La Partea I

Teren

Nr cadastral	Suprafața (mp)*	Observații / Referințe
	300	

* Suprafața este determinată în planul de proiecție Stereo 70.

DETALII LINIARE IMOBIL



Date referitoare la teren

Crt	Categorie folosință	Intravilan	Suprafața (mp)	Tarla	Parcelă	Nr. topo	Observații / Referințe
1	faneata	NU	300	-	1321/6	-	

Lungime Segmente

1) Valorile lungimilor segmentelor sunt obținute din proiecție în plan.

Punct început	X / Y	Punct sfârșit	X / Y	Lungime segment (** (m)
1	373.734,612 492.912,001	2	373.685,59 492.880,291	58.384
2	373.685,59 492.880,291	3	373.688,191 492.875,904	5.1
3	373.688,191 492.875,904	4	373.738,032 492.908,144	59.359
4	373.738,032 492.908,144	1	373.734,612 492.912,001	5.155

** Lungimile segmentelor sunt determinate în planul de proiecție Stereo 70 și sunt rotunjite la 1 milimetru.

***** Distanţa dintre puncte este formată din segmente cumulate ce sunt mai mici decât valoarea 1 milimetru.**

**DATE DESPRE IMOBILUL NR. 7062**

Oficiul de Cadastru și Publicitate Imobiliară ALBA
Biroul de Cadastru și Publicitate Imobiliară Alba Iulia

A. Partea I. Descrierea imobilului

TEREN Extravilan

Adresa: Jud. Alba

Nr. Crt	Nr cadastral Nr. topografic	Suprafața* (mp)	Observații / Referințe
A1		200	Sector cadastral:68 Teren neimprejmuit;

B. Partea II. Proprietari și acte

Inscrieri privitoare la dreptul de proprietate și alte drepturi reale	Referințe
/	
Act Administrativ nr. 7087/1305, din 22/01/1996 emis de CJPSDPAT ALBA;	
B1	A1
Intabulare, drept de PROPRIETATE, dobandit prin Reconstituire, cota actuala 1/1 1) ADAM A AVRAM	

C. Partea III. SARCINI .

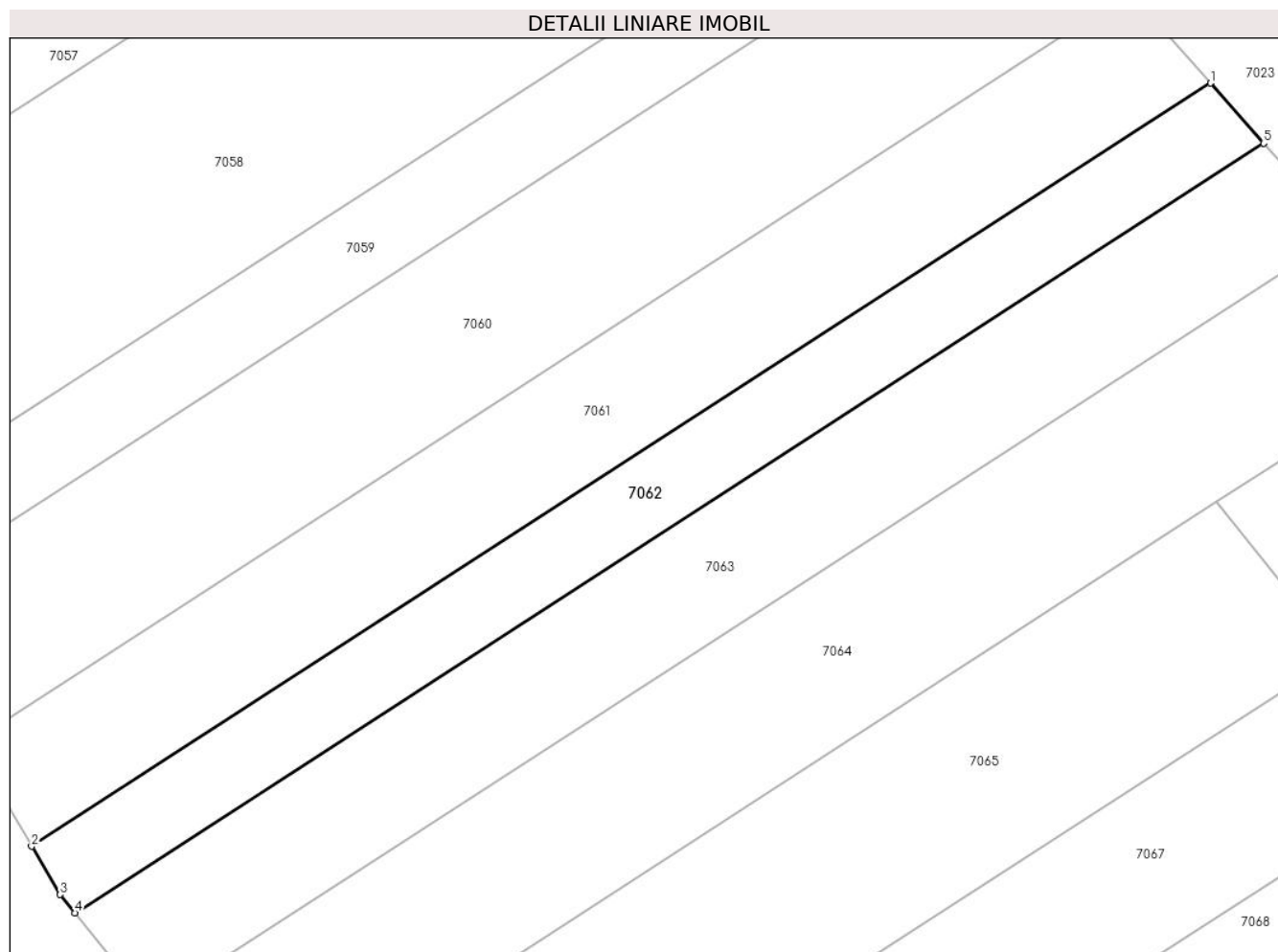
Inscrieri privind dezmembramintele dreptului de proprietate, drepturi reale de garanție și sarcini	Referințe
NU SUNT	

Anexa Nr. 1 La Partea I

Teren

Nr cadastral	Suprafața (mp)*	Observații / Referințe
	200	

* Suprafața este determinată în planul de proiecție Stereo 70.



Date referitoare la teren

Crt	Categorie folosință	Intravilan	Suprafața (mp)	Tarla	Parcelă	Nr. topo	Observații / Referințe
1	faneata	NU	200	-	1321/5	-	

Lungime Segmente

1) Valorile lungimilor segmentelor sunt obținute din proiecție în plan.

Punct început	X / Y	Punct sfârșit	X / Y	Lungime segment (** (m)
1	373.738,032 492.908,144	2	373.688,191 492.875,904	59.359
2	373.688,191 492.875,904	3	373.689,4 492.873,866	2.37
3	373.689,4 492.873,866	4	373.690,022 492.873,096	0.99
4	373.690,022 492.873,096	5	373.740,282 492.905,607	59.858
5	373.740,282 492.905,607	1	373.738,032 492.908,144	3.391

**** Lungimile segmentelor sunt determinate în planul de proiecţie Stereo 70 şi sunt rotunjite la 1 milimetru.**

***** Distanţa dintre puncte este formată din segmente cumulate ce sunt mai mici decât valoarea 1 milimetru.**

**DATE DESPRE IMOBILUL NR. 7063**

Oficiul de Cadastru și Publicitate Imobiliară ALBA
Biroul de Cadastru și Publicitate Imobiliară Alba Iulia

A. Partea I. Descrierea imobilului

TEREN Extravilan

Adresa: Jud. Alba

Nr. Crt	Nr cadastral Nr. topografic	Suprafața* (mp)	Observații / Referințe
A1		300	Sector cadastral:68 Teren neimprejmuit;

B. Partea II. Proprietari și acte

Inscrieri privitoare la dreptul de proprietate și alte drepturi reale		Referințe
/		
Act Administrativ nr. 7002/958, din 02/08/1995 emis de CJPSDPAT ALBA;		
B1	Intabulare, drept de PROPRIETATE, dobandit prin Reconstituire, cota actuala 1/1 1) BADIU SOFIA 2) BADIU R CORNEL 3) ANDREI R CORNELIA	A1

C. Partea III. SARCINI .

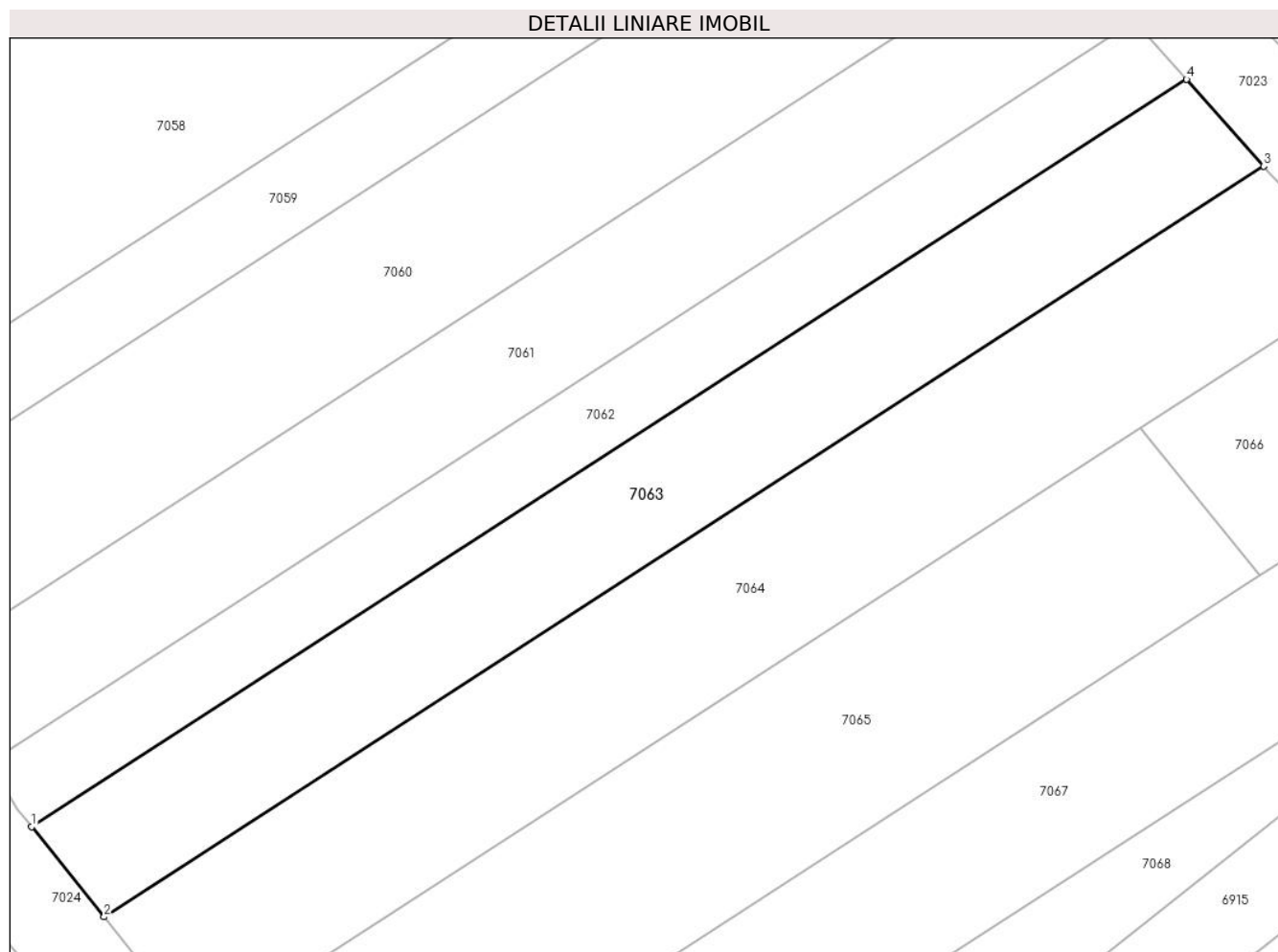
Inscrieri privind dezmembramintele dreptului de proprietate, drepturi reale de garanție și sarcini	Referințe
NU SUNT	

Anexa Nr. 1 La Partea I

Teren

Nr cadastral	Suprafața (mp)*	Observații / Referințe
	300	

* Suprafața este determinată în planul de proiecție Stereo 70.



Date referitoare la teren

Crt	Categorie folosință	Intravilan	Suprafața (mp)	Tarla	Parcelă	Nr. topo	Observații / Referințe
1	faneata	NU	300	-	1321/4	-	

Lungime Segmente

1) Valorile lungimilor segmentelor sunt obținute din proiecție în plan.

Punct început	X / Y	Punct sfârșit	X / Y	Lungime segment (** (m)
1	373.690,022 492.873,096	2	373.693,184 492.869,184	5.03
2	373.693,184 492.869,184	3	373.743,639 492.901,822	60.091
3	373.743,639 492.901,822	4	373.740,282 492.905,607	5.06
4	373.740,282 492.905,607	1	373.690,022 492.873,096	59.858

** Lungimile segmentelor sunt determinate în planul de proiecție Stereo 70 și sunt rotunjite la 1 milimetru.

***** Distanţa dintre puncte este formată din segmente cumulate ce sunt mai mici decât valoarea 1 milimetru.**

**DATE DESPRE IMOBILUL NR. 7064**

Oficiul de Cadastru și Publicitate Imobiliară ALBA
Biroul de Cadastru și Publicitate Imobiliară Alba Iulia

A. Partea I. Descrierea imobilului

TEREN Extravilan

Adresa: Jud. Alba

Nr. Crt	Nr cadastral Nr. topografic	Suprafața* (mp)	Observații / Referințe
A1		400	Sector cadastral:68 Teren neimprejmuit;

B. Partea II. Proprietari și acte

Inscrieri privitoare la dreptul de proprietate și alte drepturi reale	Referințe
/	
Act Administrativ nr. 5252/646, din 14/03/1995 emis de CJPSDPAT ALBA;	
B1	A1
Intabulare, drept de PROPRIETATE, dobandit prin Reconstituire, cota actuala 1/1	
1) ANGHEL A EUFEMIA	
2) BOTA A IOAN	

C. Partea III. SARCINI .

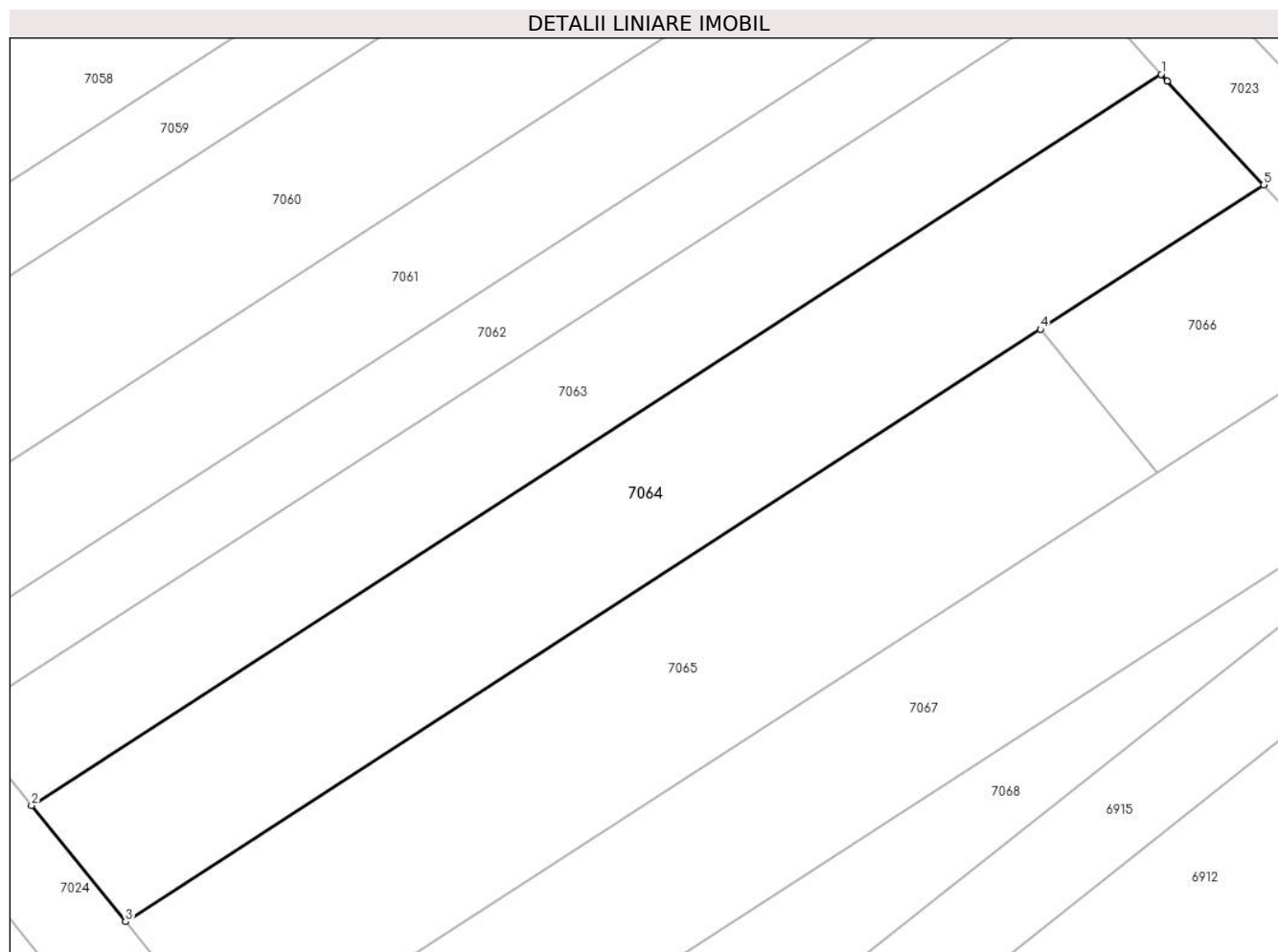
Inscrieri privind dezmembramintele dreptului de proprietate, drepturi reale de garanție și sarcini	Referințe
NU SUNT	

Anexa Nr. 1 La Partea I

Teren

Nr cadastral	Suprafața (mp)*	Observații / Referințe
	400	

* Suprafața este determinată în planul de proiecție Stereo 70.



Date referitoare la teren

Crt	Categorie folosință	Intravilan	Suprafața (mp)	Tarla	Parcelă	Nr. topo	Observații / Referințe
1	faneata	NU	400	-	1321/3	-	

Lungime Segmente

1) Valorile lungimilor segmentelor sunt obținute din proiecție în plan.

Punct început	X / Y	Punct sfârșit	X / Y	Lungime segment (** (m)
1	373.743,639 492.901,822	2	373.693,184 492.869,184	60.091
2	373.693,184 492.869,184	3	373.697,375 492.863,998	6.668
3	373.697,375 492.863,998	4	373.738,256 492.890,442	48.688
4	373.738,256 492.890,442	5	373.748,226 492.896,891	11.874
5	373.748,226 492.896,891	6	373.743,912 492.901,514	6.324

Punct început	X / Y	Punct sfârșit	X / Y	Lungime segment (** (m)
6	373.743,912 492.901,514	1	373.743,639 492.901,822	0.411

** Lungimile segmentelor sunt determinate în planul de proiecție Stereo 70 și sunt rotunjite la 1 milimetru.

*** Distanța dintre puncte este formată din segmente cumulate ce sunt mai mici decât valoarea 1 milimetru.

**DATE DESPRE IMOBILUL NR. 7065**

Oficiul de Cadastru și Publicitate Imobiliară ALBA
Biroul de Cadastru și Publicitate Imobiliară Alba Iulia

A. Partea I. Descrierea imobilului

TEREN Extravilan

Adresa: Jud. Alba

Nr. Crt	Nr cadastral Nr. topografic	Suprafața* (mp)	Observații / Referințe
A1		400	Sector cadastral:68 Teren neimprejmuit;

B. Partea II. Proprietari și acte

Inscrieri privitoare la dreptul de proprietate și alte drepturi reale	Referințe
/	
Act Administrativ nr. 5207/448, din 28/10/1994 emis de CJPSDPAT ALBA;	
B1	A1
Intabulare, drept de PROPRIETATE, dobandit prin Reconstituire, cota actuala 1/1 1) MIHAI N IRONIM	

C. Partea III. SARCINI .

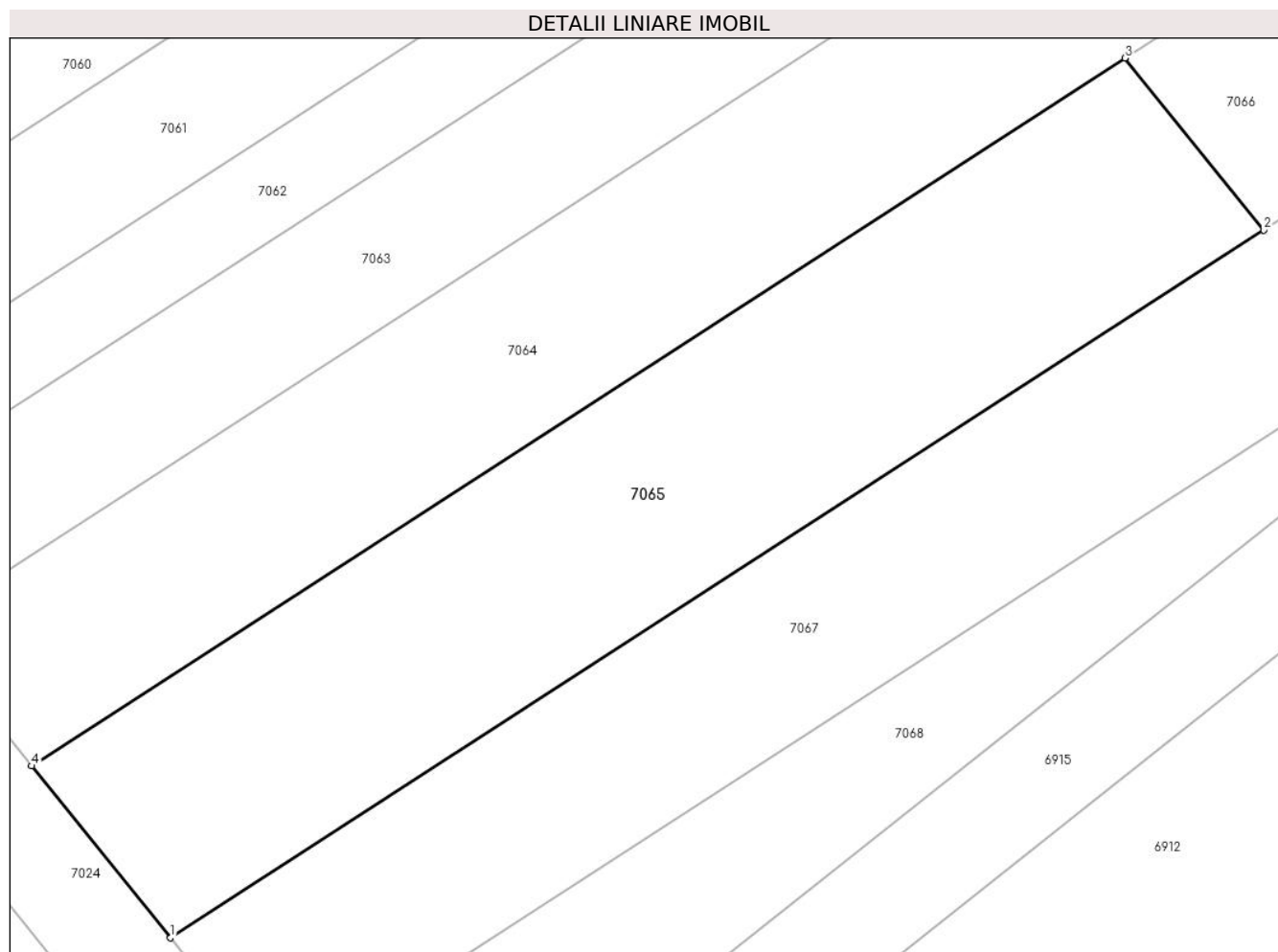
Inscrieri privind dezmembramintele dreptului de proprietate, drepturi reale de garanție și sarcini	Referințe
NU SUNT	

Anexa Nr. 1 La Partea I

Teren

Nr cadastral	Suprafața (mp)*	Observații / Referințe
	400	

* Suprafața este determinată în planul de proiecție Stereo 70.



Date referitoare la teren

Crt	Categorie folosință	Intra vilan	Suprafața (mp)	Tarla	Parcelă	Nr. topo	Observații / Referințe
1	vie	NU	400	-	1321/2/1	-	

Lungime Segmente

1) Valorile lungimilor segmentelor sunt obținute din proiecție în plan.

Punct început	X / Y	Punct sfârșit	X / Y	Lungime segment (** (m)
1	373.702,568 492.857,572	2	373.743,449 492.884,016	48.688
2	373.743,449 492.884,016	3	373.738,256 492.890,442	8.262
3	373.738,256 492.890,442	4	373.697,375 492.863,998	48.688
4	373.697,375 492.863,998	1	373.702,568 492.857,572	8.261

** Lungimile segmentelor sunt determinate în planul de proiecție Stereo 70 și sunt rotunjite la 1 milimetru.

***** Distanţa dintre puncte este formată din segmente cumulate ce sunt mai mici decât valoarea 1 milimetru.**

**DATE DESPRE IMOBILUL NR. 7066**

Oficiul de Cadastru și Publicitate Imobiliară ALBA
Biroul de Cadastru și Publicitate Imobiliară Alba Iulia

A. Partea I. Descrierea imobilului

TEREN Extravilan

Adresa: Jud. Alba

Nr. Crt	Nr cadastral Nr. topografic	Suprafața* (mp)	Observații / Referințe
A1		100	Sector cadastral:68 Teren neimprejmuit;

B. Partea II. Proprietari și acte

Inscrieri privitoare la dreptul de proprietate și alte drepturi reale	Referințe
/	
Act Administrativ nr. 5207/448, din 28/10/1994 emis de CJPSDPAT ALBA;	
B1	A1
Intabulare, drept de PROPRIETATE, dobandit prin Reconstituire, cota actuala 1/1 1) MIHAI N IRONIM	

C. Partea III. SARCINI .

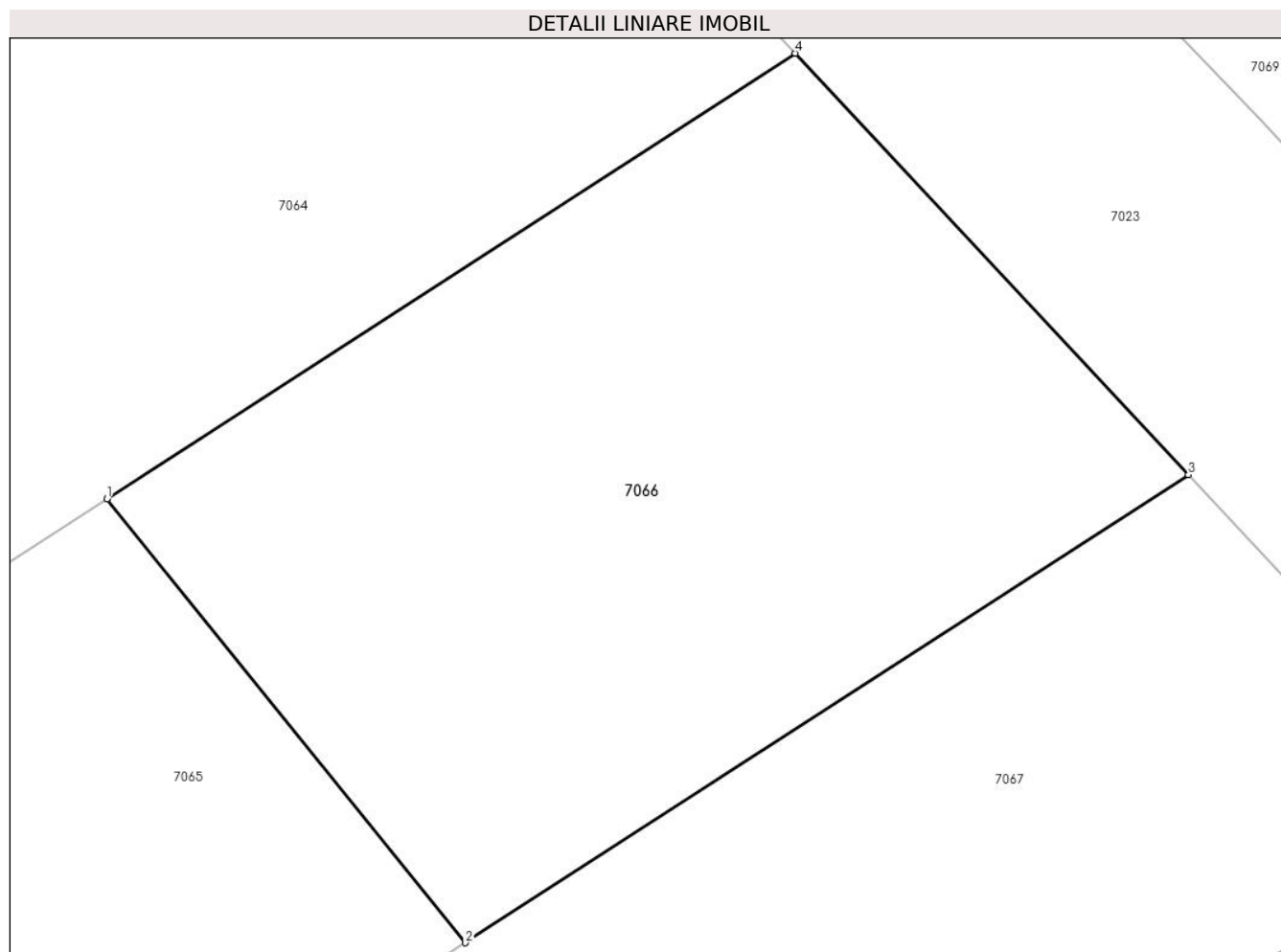
Inscrieri privind dezmembramintele dreptului de proprietate, drepturi reale de garanție și sarcini	Referințe
NU SUNT	

Anexa Nr. 1 La Partea I

Teren

Nr cadastral	Suprafața (mp)*	Observații / Referințe
	100	

* Suprafața este determinată în planul de proiecție Stereo 70.



Date referitoare la teren

Crt	Categorie folosință	Intra vilan	Suprafața (mp)	Tarla	Parcelă	Nr. topo	Observații / Referințe
1	faneata	NU	100	-	1321/2/2	-	

Lungime Segmente

1) Valorile lungimilor segmentelor sunt obținute din proiecție în plan.

Punct început	X / Y	Punct sfârșit	X / Y	Lungime segment (** (m)
1	373.738,256 492.890,442	2	373.743,449 492.884,016	8.262
2	373.743,449 492.884,016	3	373.753,92 492.890,789	12.47
3	373.753,92 492.890,789	4	373.748,226 492.896,891	8.345
4	373.748,226 492.896,891	1	373.738,256 492.890,442	11.874

** Lungimile segmentelor sunt determinate în planul de proiecție Stereo 70 și sunt rotunjite la 1 milimetru.

***** Distanţa dintre puncte este formată din segmente cumulate ce sunt mai mici decât valoarea 1 milimetru.**

**DATE DESPRE IMOBILUL NR. 7067**

Oficiul de Cadastru și Publicitate Imobiliară ALBA
Biroul de Cadastru și Publicitate Imobiliară Alba Iulia

A. Partea I. Descrierea imobilului

TEREN Extravilan

Adresa: Jud. Alba

Nr. Crt	Nr cadastral Nr. topografic	Suprafața* (mp)	Observații / Referințe
A1		400	Sector cadastral:68 Teren neimprejmuit;

B. Partea II. Proprietari și acte

Inscrieri privitoare la dreptul de proprietate și alte drepturi reale	Referințe
/	
Act Administrativ nr. 6432/736, din 11/04/1995 emis de CJPSDPAT ALBA;	
B1	A1
Intabulare, drept de PROPRIETATE, dobandit prin Reconstituire, cota actuala 1/1 1) ANGHEL G GHEORGHE	

C. Partea III. SARCINI .

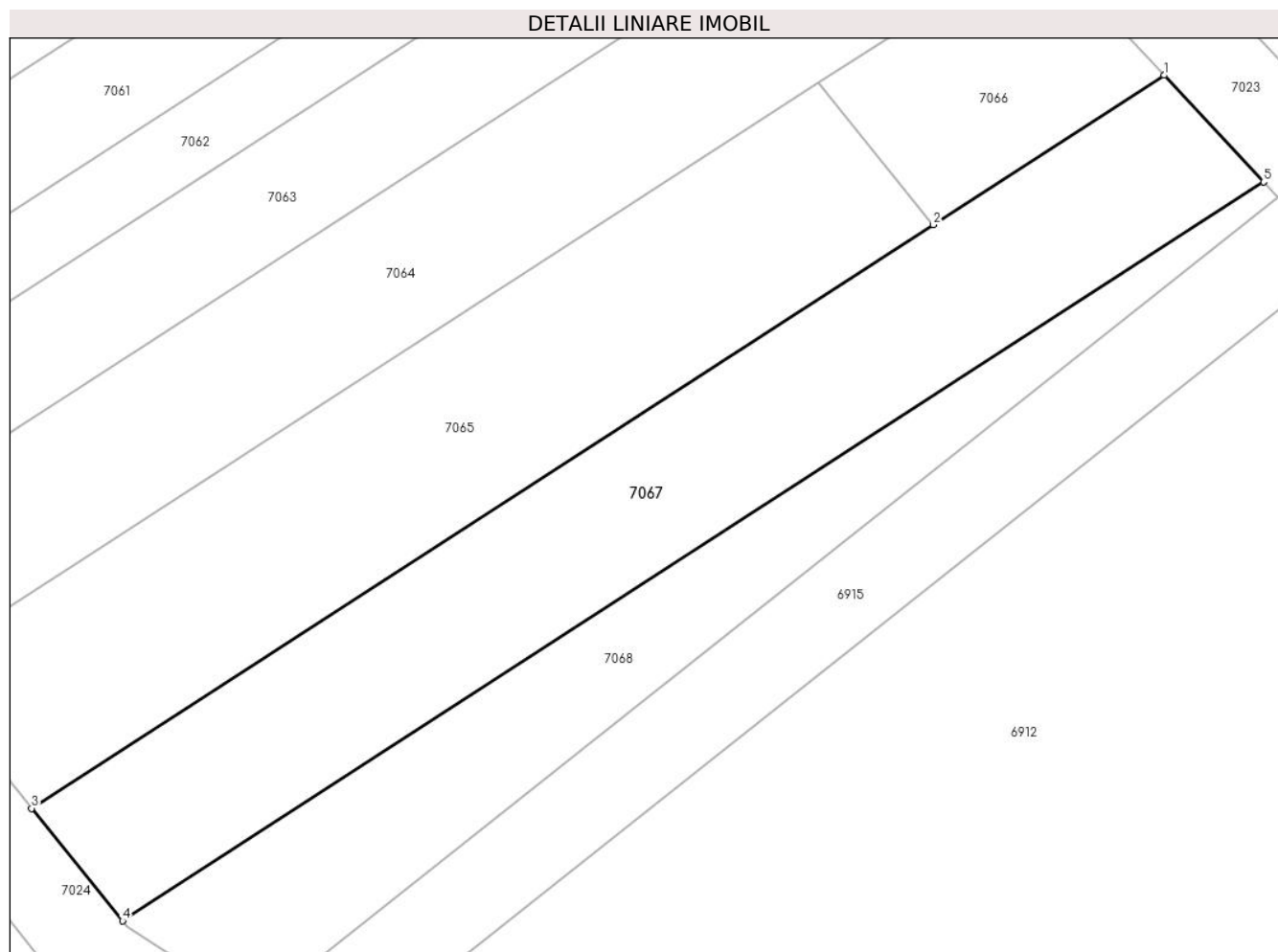
Inscrieri privind dezmembramintele dreptului de proprietate, drepturi reale de garanție și sarcini	Referințe
NU SUNT	

Anexa Nr. 1 La Partea I

Teren

Nr cadastral	Suprafața (mp)*	Observații / Referințe
	400	

* Suprafața este determinată în planul de proiecție Stereo 70.



Date referitoare la teren

Crt	Categorie folosință	Intra vilan	Suprafața (mp)	Tarla	Parcelă	Nr. topo	Observații / Referințe
1	faneata	NU	400	-	1321/1	-	

Lungime Segmente

1) Valorile lungimilor segmentelor sunt obținute din proiecție în plan.

Punct început	X / Y	Punct sfârșit	X / Y	Lungime segment (** (m)
1	373.753,92 492.890,789	2	373.743,449 492.884,016	12.47
2	373.743,449 492.884,016	3	373.702,568 492.857,572	48.688
3	373.702,568 492.857,572	4	373.706,686 492.852,476	6.552
4	373.706,686 492.852,476	5	373.758,435 492.885,951	61.631
5	373.758,435 492.885,951	1	373.753,92 492.890,789	6.618

**** Lungimile segmentelor sunt determinate în planul de proiecţie Stereo 70 şi sunt rotunjite la 1 milimetru.**

***** Distanţa dintre puncte este formată din segmente cumulate ce sunt mai mici decât valoarea 1 milimetru.**

**DATE DESPRE IMOBILUL NR. 7068**

Oficiul de Cadastru și Publicitate Imobiliară ALBA
Biroul de Cadastru și Publicitate Imobiliară Alba Iulia

A. Partea I. Descrierea imobilului

TEREN Extravilan

Adresa: Jud. Alba

Nr. Crt	Nr cadastral Nr. topografic	Suprafața* (mp)	Observații / Referințe
A1		232	Sector cadastral:68 Teren neimprijmit;

B. Partea II. Proprietari și acte

Inscrieri privitoare la dreptul de proprietate și alte drepturi reale		Referințe
/		
Act Normativ nr. 7, din 13/03/1996 emis de Parlamentul României;		
B1	Inscrierea posesiei, drept de PROPRIETATE, dobândit prin Lege, cota actuala 1/1 1) NEIDENTIFICAT NEIDENTIFICAT	A1
Act Normativ nr. 7, din 13/03/1996 emis de Parlamentul României (art.13 alin.(15));		
B2	Se notează mențiunea de proprietar neidentificat.	A1

C. Partea III. SARCINI .

Inscrieri privind dezmembramintele dreptului de proprietate, drepturi reale de garanție și sarcini	Referințe
NU SUNT	

Anexa Nr. 1 La Partea I

Teren

Nr cadastral	Suprafața (mp)*	Observații / Referințe
	232	

* Suprafața este determinată în planul de proiecție Stereo 70.



Date referitoare la teren

Crt	Categorie folosință	Intravilan	Suprafața (mp)	Tarla	Parcelă	Nr. topo	Observații / Referințe
1	altele	NU	232	-	-	-	

Lungime Segmente

1) Valorile lungimilor segmentelor sunt obținute din proiecție în plan.

Punct început	X / Y	Punct sfârșit	X / Y	Lungime segment (** (m)
1	373.758,435 492.885,951	2	373.706,686 492.852,476	61.631
2	373.706,686 492.852,476	3	373.706,892 492.852,222	0.327
3	373.706,892 492.852,222	4	373.712,695 492.848,483	6.904
4	373.712,695 492.848,483	5	373.759,08 492.885,259	59.195
5	373.759,08 492.885,259	1	373.758,435 492.885,951	0.945

**** Lungimile segmentelor sunt determinate în planul de proiecţie Stereo 70 şi sunt rotunjite la 1 milimetru.**

***** Distanţa dintre puncte este formată din segmente cumulate ce sunt mai mici decât valoarea 1 milimetru.**

**DATE DESPRE IMOBILUL NR. 7069**

Oficiul de Cadastru și Publicitate Imobiliară ALBA
Biroul de Cadastru și Publicitate Imobiliară Alba Iulia

A. Partea I. Descrierea imobilului

TEREN Extravilan

Adresa: Jud. Alba

Nr. Crt	Nr cadastral Nr. topografic	Suprafața* (mp)	Observații / Referințe
A1		2.829	Sector cadastral:68 Teren neimpregmuit;

B. Partea II. Proprietari și acte

Inscrieri privitoare la dreptul de proprietate și alte drepturi reale		Referințe
/		
Act Normativ nr. 7, din 13/03/1996 emis de Parlamentul României;		
B1	Inscrierea posesiei, drept de PROPRIETATE, dobândit prin Lege, cota actuala 1/1 1) NEIDENTIFICAT NEIDENTIFICAT	A1
Act Normativ nr. 7, din 13/03/1996 emis de Parlamentul României (art.13 alin.(14));		
B2	Se notează mențiunea proprietar neidentificat, rezerva comisiei locale de fond funciar.	A1

C. Partea III. SARCINI .

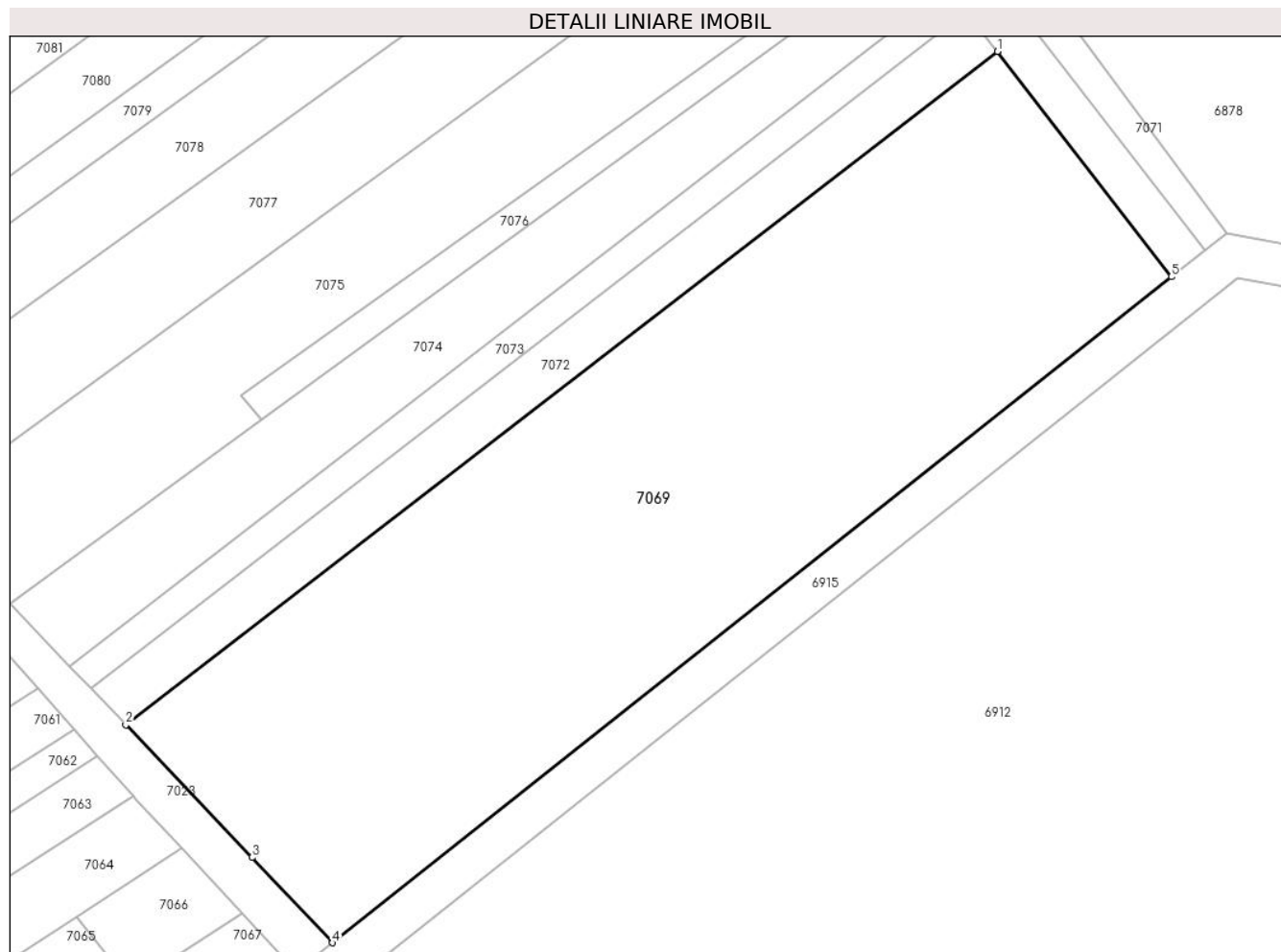
Inscrieri privind dezmembramintele dreptului de proprietate, drepturi reale de garanție și sarcini	Referințe
NU SUNT	

Anexa Nr. 1 La Partea I

Teren

Nr cadastral	Suprafața (mp)*	Observații / Referințe
	2.829	

* Suprafața este determinată în planul de proiecție Stereo 70.



Date referitoare la teren

Crt	Categorie folosință	Intra vilan	Suprafața (mp)	Tarla	Parcelă	Nr. topo	Observații / Referințe
1	faneata	NU	2.829	-	-	-	

Lungime Segmente

1) Valorile lungimilor segmentelor sunt obținute din proiecție în plan.

Punct început	X / Y	Punct sfârșit	X / Y	Lungime segment (** (m)
1	373.825,337 492.972,113	2	373.742,942 492.908,529	104.076
2	373.742,942 492.908,529	3	373.754,876 492.896,013	17.293
3	373.754,876 492.896,013	4	373.762,479 492.887,954	11.079
4	373.762,479 492.887,954	5	373.841,788 492.950,835	101.212
5	373.841,788 492.950,835	1	373.825,337 492.972,113	26.896

**** Lungimile segmentelor sunt determinate în planul de proiecţie Stereo 70 şi sunt rotunjite la 1 milimetru.**

***** Distanţa dintre puncte este formată din segmente cumulate ce sunt mai mici decât valoarea 1 milimetru.**

**DATE DESPRE IMOBILUL NR. 7070**

Oficiul de Cadastru și Publicitate Imobiliară ALBA
Biroul de Cadastru și Publicitate Imobiliară Alba Iulia

A. Partea I. Descrierea imobilului

TEREN Extravilan

Adresa: Jud. Alba

Nr. Crt	Nr cadastral Nr. topografic	Suprafața* (mp)	Observații / Referințe
A1		1.599	Sector cadastral:68 Teren neimprejmuit;

B. Partea II. Proprietari și acte

Inscrieri privitoare la dreptul de proprietate și alte drepturi reale		Referințe
/		
Act Normativ nr. 7, din 13/03/1996 emis de Parlamentul României;		
B1	Inscrierea posesiei, drept de PROPRIETATE, dobândit prin Lege, cota actuala 1/1 1) NEIDENTIFICAT NEIDENTIFICAT	A1
Act Normativ nr. 7, din 13/03/1996 emis de Parlamentul României (art.13 alin.(15));		
B2	Se notează mențiunea de proprietar neidentificat.	A1

C. Partea III. SARCINI .

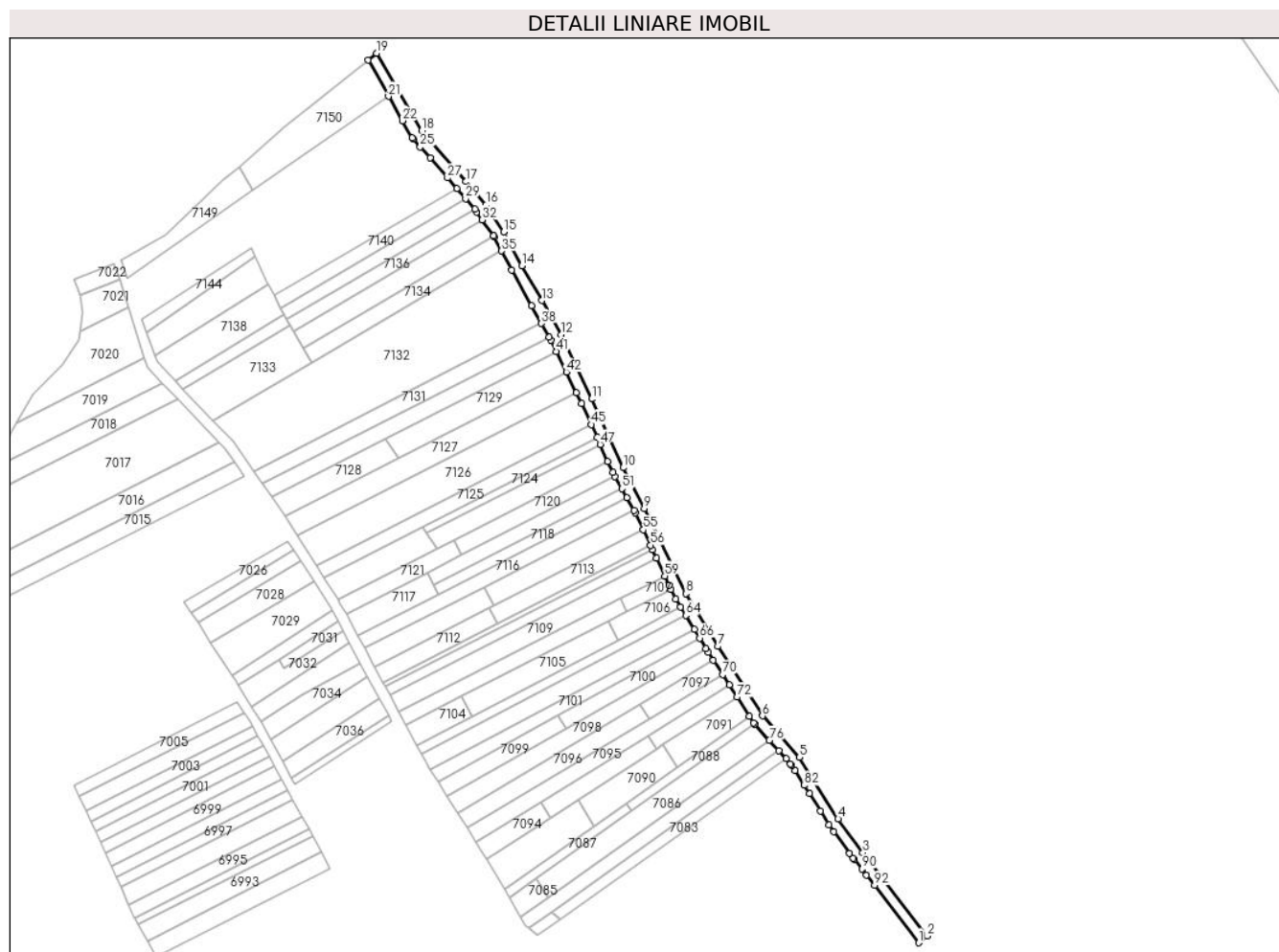
Inscrieri privind dezmembramintele dreptului de proprietate, drepturi reale de garanție și sarcini	Referințe
NU SUNT	

Anexa Nr. 1 La Partea I

Teren

Nr cadastral	Suprafața (mp)*	Observații / Referințe
	1.599	

* Suprafața este determinată în planul de proiecție Stereo 70.



Date referitoare la teren

Crt	Categorie folosință	Intravilan	Suprafața (mp)	Tarla	Parcelă	Nr. topo	Observații / Referințe
1	drum	NU	1.599	-	-	-	

Lungime Segmente

1) Valorile lungimilor segmentelor sunt obținute din proiecție în plan.

Punct început	X / Y	Punct sfârșit	X / Y	Lungime segment	Punct început	X / Y	Punct sfârșit	X / Y	Lungime segment	Punct început	X / Y	Punct sfârșit	X / Y	Lungime segment
1	373.841,788 492.950,835	2	373.844,974 492.953,362	4.067	2	373.844,974 492.953,362	3	373.821,024 492.984,23	39.07	3	373.821,024 492.984,23	4	373.811,828 492.996,722	15.51 2
4	373.811,828 492.996,722	5	373.797,462 493.019,6	27.01 4	5	373.797,462 493.019,6	6	373.783,803 493.034,954	20.55	6	373.783,803 493.034,954	7	373.767,25 493.060,698	30.60 6
7	373.767,25 493.060,698	8	373.755,358 493.080,27	22.90 2	8	373.755,358 493.080,27	9	373.739,917 493.111,741	35.05 5	9	373.739,917 493.111,741	10	373.732,134 493.126,916	17.05 5
10	373.732,134 493.126,916	11	373.720,424 493.152,402	28.04 7	11	373.720,424 493.152,402	12	373.709,126 493.176,244	26.38 4	12	373.709,126 493.176,244	13	373.701,98 493.188,923	14.55 3
13	373.701,98 493.188,923	14	373.694,584 493.201,842	14.88 7	14	373.694,584 493.201,842	15	373.687,842 493.214,354	14.21 3	15	373.687,842 493.214,354	16	373.681,257 493.224,327	11.95 1
16	373.681,257 493.224,327	17	373.673,836 493.232,955	11.38	17	373.673,836 493.232,955	18	373.657,402 493.251,829	25.02 6	18	373.657,402 493.251,829	19	373.640,668 493.280,545	33.23 6

Punct început	X / Y	Punct sfârșit	X / Y	Lungime segment	Punct început	X / Y	Punct sfârșit	X / Y	Lungime segment	Punct început	X / Y	Punct sfârșit	X / Y	Lungime segment
19	373.640,668 493.280,545	20	373.637,47 493.277,974	4.103	20	373.637,47 493.277,974	21	373.645,106 493.264,54	15.45 2	21	373.645,106 493.264,54	22	373.650,222 493.255,538	10.35 4
22	373.650,222 493.255,538	23	373.653,8 493.249,244	7.24	23	373.653,8 493.249,244	24	373.654,282 493.248,7	0.727	24	373.654,282 493.248,7	25	373.656,868 493.245,778	3.902
25	373.656,868 493.245,778	26	373.660,47 493.241,707	5.436	26	373.660,47 493.241,707	27	373.667,025 493.234,302	9.89	27	373.667,025 493.234,302	28	373.670,452 493.230,429	5.171
28	373.670,452 493.230,429	29	373.673,677 493.226,655	4.964	29	373.673,677 493.226,655	30	373.677,035 493.222,716	5.176	30	373.677,035 493.222,716	31	373.677,909 493.221,692	1.347
31	373.677,909 493.221,692	32	373.679,876 493.218,831	3.471	32	373.679,876 493.218,831	33	373.684,014 493.212,813	7.304	33	373.684,014 493.212,813	34	373.684,283 493.212,422	0.475
34	373.684,283 493.212,422	35	373.687,009 493.207,279	5.82	35	373.687,009 493.207,279	36	373.690,794 493.200,138	8.082	36	373.690,794 493.200,138	37	373.698,148 493.186,982	15.07 3
37	373.698,148 493.186,982	38	373.701,79 493.180,383	7.537	38	373.701,79 493.180,383	39	373.704,62 493.175,257	5.855	39	373.704,62 493.175,257	40	373.705,257 493.174,103	1.318
40	373.705,257 493.174,103	41	373.707,276 493.170,003	4.57	41	373.707,276 493.170,003	42	373.711,026 493.162,388	8.489	42	373.711,026 493.162,388	43	373.714,81 493.154,702	8.566
43	373.714,81 493.154,702	44	373.716,806 493.150,651	4.516	44	373.716,806 493.150,651	45	373.720,279 493.142,909	8.486	45	373.720,279 493.142,909	46	373.722,434 493.138,108	5.262
46	373.722,434 493.138,108	47	373.723,565 493.135,587	2.763	47	373.723,565 493.135,587	48	373.726,421 493.129,221	6.977	48	373.726,421 493.129,221	49	373.728,254 493.125,136	4.478
49	373.728,254 493.125,136	50	373.729,125 493.123,59	1.775	50	373.729,125 493.123,59	51	373.731,63 493.119,142	5.105	51	373.731,63 493.119,142	52	373.733,507 493.115,809	3.824
52	373.733,507 493.115,809	53	373.736,133 493.111,147	5.351	53	373.736,133 493.111,147	54	373.736,713 493.110,118	1.181	54	373.736,713 493.110,118	55	373.739,602 493.103,906	6.852
55	373.739,602 493.103,906	56	373.742,246 493.098,22	6.27	56	373.742,246 493.098,22	57	373.743,003 493.096,593	1.795	57	373.743,003 493.096,593	58	373.744,52 493.093,332	3.595
58	373.744,52 493.093,332	59	373.747,561 493.086,794	7.211	59	373.747,561 493.086,794	60	373.749,195 493.083,279	3.877	60	373.749,195 493.083,279	61	373.749,876 493.081,888	1.548
61	373.749,876 493.081,888	62	373.751,626 493.078,314	3.98	62	373.751,626 493.078,314	63	373.753,474 493.075,288	3.546	63	373.753,474 493.075,288	64	373.755,362 493.072,196	3.622
64	373.755,362 493.072,196	65	373.758,517 493.067,03	6.053	65	373.758,517 493.067,03	66	373.760,506 493.063,772	3.817	66	373.760,506 493.063,772	67	373.762,862 493.059,915	4.52
67	373.762,862 493.059,915	68	373.763,737 493.058,482	1.678	68	373.763,737 493.058,482	69	373.765,6 493.055,577	3.452	69	373.765,6 493.055,577	70	373.769,019 493.050,246	6.333
70	373.769,019 493.050,246	71	373.771,496 493.046,382	4.59	71	373.771,496 493.046,382	72	373.774,361 493.041,915	5.306	72	373.774,361 493.041,915	73	373.778,919 493.034,806	8.445
73	373.778,919 493.034,806	74	373.780,437 493.032,439	2.812	74	373.780,437 493.032,439	75	373.780,964 493.031,856	0.786	75	373.780,964 493.031,856	76	373.786,354 493.025,882	8.046
76	373.786,354 493.025,882	77	373.789,909 493.021,942	5.307	77	373.789,909 493.021,942	78	373.792,529 493.019,039	3.91	78	373.792,529 493.019,039	79	373.794,224 493.017,16	2.53
79	373.794,224 493.017,16	80	373.794,522 493.016,76	0.499	80	373.794,522 493.016,76	81	373.795,884 493.014,592	2.561	81	373.795,884 493.014,592	82	373.799,285 493.009,176	6.395
82	373.799,285 493.009,176	83	373.801,249 493.006,048	3.694	83	373.801,249 493.006,048	84	373.805,259 492.999,661	7.541	84	373.805,259 492.999,661	85	373.808,519 492.994,47	6.13
85	373.808,519 492.994,47	86	373.810,268 492.992,093	2.952	86	373.810,268 492.992,093	87	373.816,148 492.984,106	9.918	87	373.816,148 492.984,106	88	373.817,484 492.982,291	2.254
88	373.817,484 492.982,291	89	373.817,832 492.981,818	0.587	89	373.817,832 492.981,818	90	373.820,647 492.978,178	4.602	90	373.820,647 492.978,178	91	373.822,401 492.975,909	2.868
91	373.822,401 492.975,909	92	373.825,337 492.972,113	4.799	92	373.825,337 492.972,113	1	373.841,788 492.950,835	26.89 6					

** Lungimile segmentelor sunt determinate în planul de proiecție Stereo 70 și sunt rotunjite la 1 milimetru.

*** Distanța dintre puncte este formată din segmente cumulate ce sunt mai mici decât valoarea 1 milimetru.

**DATE DESPRE IMOBILUL NR. 7071**

Oficiul de Cadastru și Publicitate Imobiliară ALBA
Biroul de Cadastru și Publicitate Imobiliară Alba Iulia

A. Partea I. Descrierea imobilului

TEREN Extravilan

Adresa: Jud. Alba

Nr. Crt	Nr cadastral Nr. topografic	Suprafața* (mp)	Observații / Referințe
A1		1.291	Sector cadastral:68 Teren neimprijmit;

B. Partea II. Proprietari și acte

Inscrieri privitoare la dreptul de proprietate și alte drepturi reale		Referințe
/		
Act Normativ nr. 7, din 13/03/1996 emis de Parlamentul României;		
B1	Inscrierea posesiei, drept de PROPRIETATE, dobândit prin Lege, cota actuala 1/1 1) NEIDENTIFICAT NEIDENTIFICAT	A1
Act Normativ nr. 7, din 13/03/1996 emis de Parlamentul României (art.13 alin.(15));		
B2	Se notează mențiunea de proprietar neidentificat.	A1

C. Partea III. SARCINI .

Inscrieri privind dezmembramintele dreptului de proprietate, drepturi reale de garanție și sarcini	Referințe
NU SUNT	

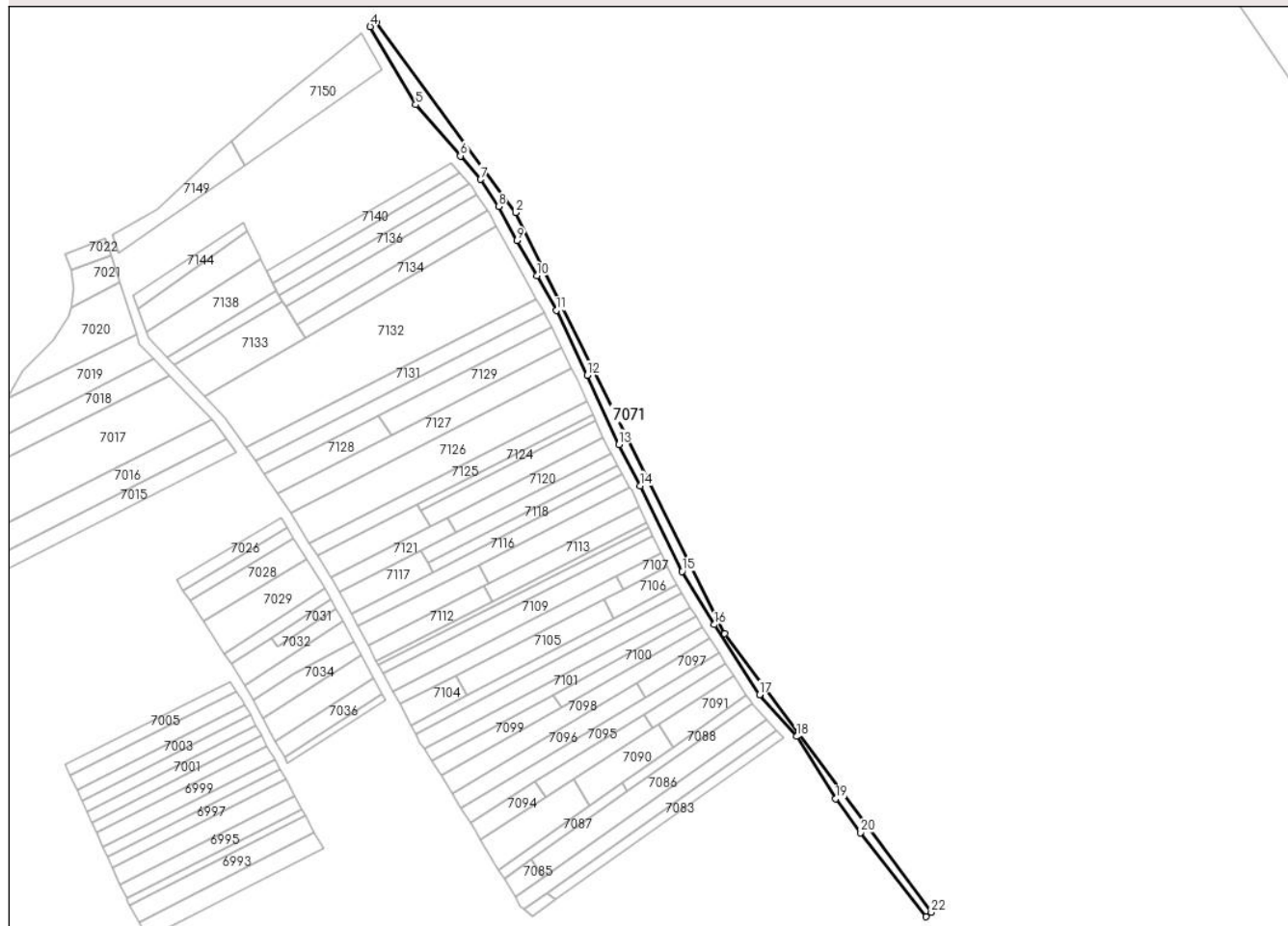
Anexa Nr. 1 La Partea I

Teren

Nr cadastral	Suprafața (mp)*	Observații / Referințe
	1.291	

* Suprafața este determinată în planul de proiecție Stereo 70.

DETALII LINIARE IMOBIL



Date referitoare la teren

Crt	Categorie folosință	Intra vilan	Suprafața (mp)	Tarla	Parcelă	Nr. topo	Observații / Referințe
1	alte	NU	1.291	-	-	-	

Lungime Segmente

1) Valorile lungimilor segmentelor sunt obținute din proiecție în plan.

Punct început	X / Y	Punct sfârșit	X / Y	Lungime segment (** (m)
1	373.771,042 493.057,343	2	373.694,087 493.212,167	172.894
3	373.642,813 493.282,271	4	373.640,668 493.280,545	2.753
5	373.657,402 493.251,829	6	373.673,836 493.232,955	25.026
7	373.681,257 493.224,327	8	373.687,842 493.214,354	11.951
9	373.694,584 493.201,842	10	373.701,98 493.188,923	14.887

Punct început	X / Y	Punct sfârșit	X / Y	Lungime segment (** (m)
2	373.694,087 493.212,167	3	373.642,813 493.282,271	86.854
4	373.640,668 493.280,545	5	373.657,402 493.251,829	33.236
6	373.673,836 493.232,955	7	373.681,257 493.224,327	11.38
8	373.687,842 493.214,354	9	373.694,584 493.201,842	14.213
10	373.701,98 493.188,923	11	373.709,126 493.176,244	14.553

Punct început	X / Y	Punct sfârșit	X / Y	Lungime segment (** (m)
11	373.709,126 493.176,244	12	373.720,424 493.152,402	26.384
13	373.732,134 493.126,916	14	373.739,917 493.111,741	17.055
15	373.755,358 493.080,27	16	373.767,25 493.060,698	22.902
17	373.783,803 493.034,954	18	373.797,462 493.019,6	20.55
19	373.811,828 492.996,722	20	373.821,024 492.984,23	15.512
21	373.844,974 492.953,362	22	373.847,005 492.954,972	2.591

Punct început	X / Y	Punct sfârșit	X / Y	Lungime segment (** (m)
12	373.720,424 493.152,402	13	373.732,134 493.126,916	28.047
14	373.739,917 493.111,741	15	373.755,358 493.080,27	35.055
16	373.767,25 493.060,698	17	373.783,803 493.034,954	30.606
18	373.797,462 493.019,6	19	373.811,828 492.996,722	27.014
20	373.821,024 492.984,23	21	373.844,974 492.953,362	39.07
22	373.847,005 492.954,972	1	373.771,042 493.057,343	127.477

** Lungimile segmentelor sunt determinate în planul de proiecție Stereo 70 și sunt rotunjite la 1 milimetru.

*** Distanța dintre puncte este formată din segmente cumulate ce sunt mai mici decât valoarea 1 milimetru.

**DATE DESPRE IMOBILUL NR. 7072**

Oficiul de Cadastru și Publicitate Imobiliară ALBA
Biroul de Cadastru și Publicitate Imobiliară Alba Iulia

A. Partea I. Descrierea imobilului

TEREN Extravilan

Adresa: Jud. Alba

Nr. Crt	Nr cadastral Nr. topografic	Suprafața* (mp)	Observații / Referințe
A1		500	Sector cadastral:68 Teren neimprejmuit;

B. Partea II. Proprietari și acte

Inscrieri privitoare la dreptul de proprietate și alte drepturi reale		Referințe
/		
Act Administrativ nr. 7058/1147, din 28/11/1995 emis de CJPSDPAT ALBA;		
B1	Intabulare, drept de PROPRIETATE, dobandit prin Reconstituire, cota actuala 1/1	A1
	1) CHELMU O ZOE-MARGARETA 2) BALOMIRI O LICINIUS-ANTONIE	

C. Partea III. SARCINI .

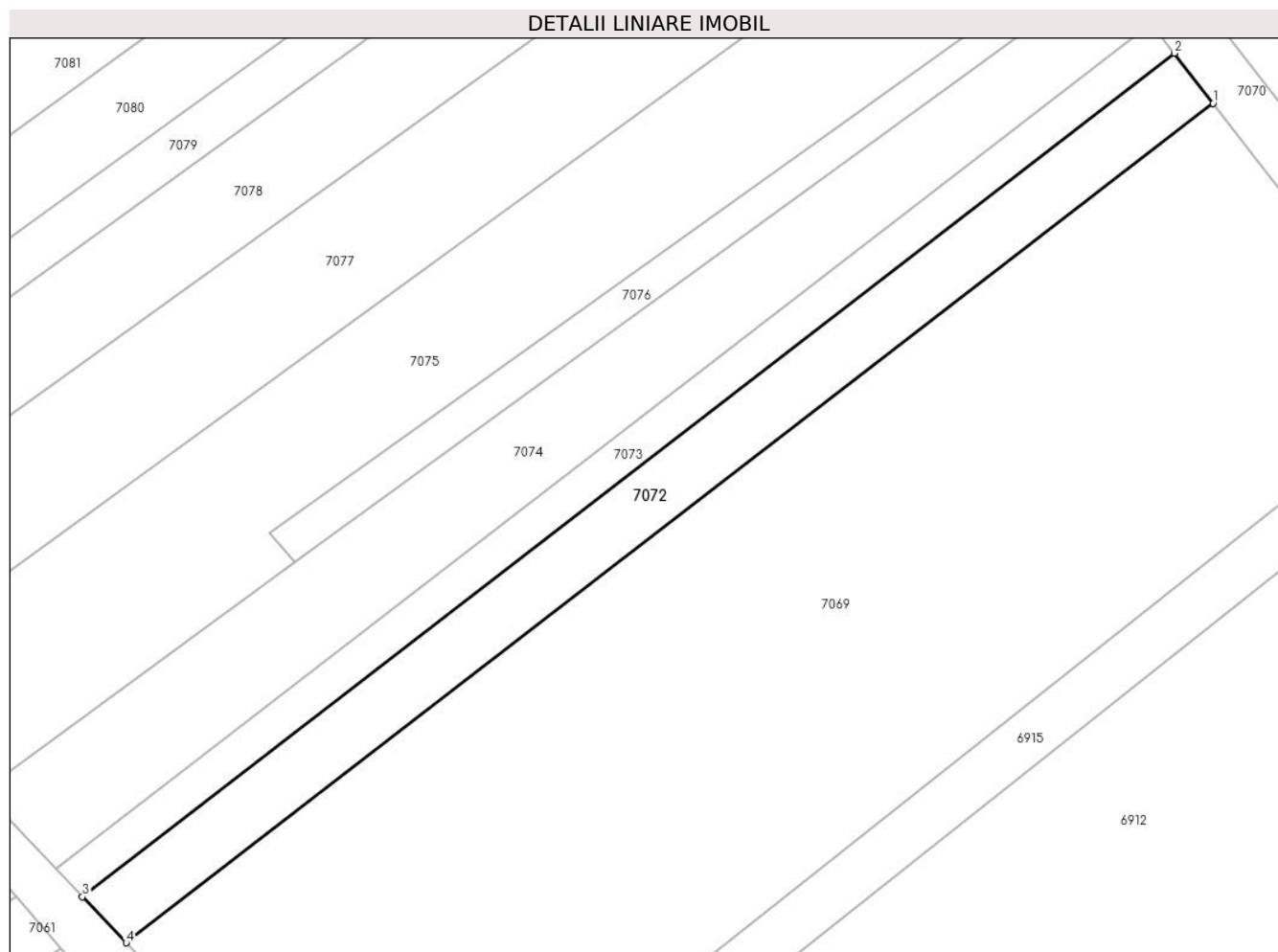
Inscrieri privind dezmembramintele dreptului de proprietate, drepturi reale de garanție și sarcini	Referințe
NU SUNT	

Anexa Nr. 1 La Partea I

Teren

Nr cadastral	Suprafața (mp)*	Observații / Referințe
	500	

* Suprafața este determinată în planul de proiecție Stereo 70.



Date referitoare la teren

Crt	Categorie folosință	Intra vilan	Suprafața (mp)	Tarla	Parcelă	Nr. topo	Observații / Referințe
1	faneata	NU	500	-	1319/80	-	

Lungime Segmente

1) Valorile lungimilor segmentelor sunt obținute din proiecție în plan.

Punct început	X / Y	Punct sfârșit	X / Y	Lungime segment (** (m)
1	373.825,337 492.972,113	2	373.822,401 492.975,909	4.799
2	373.822,401 492.975,909	3	373.739,62 492.912,013	104.573
3	373.739,62 492.912,013	4	373.742,942 492.908,529	4.814
4	373.742,942 492.908,529	1	373.825,337 492.972,113	104.076

** Lungimile segmentelor sunt determinate în planul de proiecție Stereo 70 și sunt rotunjite la 1 milimetru.

***** Distanţa dintre puncte este formată din segmente cumulate ce sunt mai mici decât valoarea 1 milimetru.**

**DATE DESPRE IMOBILUL NR. 7073**

Oficiul de Cadastru și Publicitate Imobiliară ALBA
Biroul de Cadastru și Publicitate Imobiliară Alba Iulia

A. Partea I. Descrierea imobilului

TEREN Extravilan

Adresa: Jud. Alba

Nr. Crt	Nr cadastral Nr. topografic	Suprafața* (mp)	Observații / Referințe
A1		300	Sector cadastral:68 Teren neimprejmuit;

B. Partea II. Proprietari și acte

Inscrieri privitoare la dreptul de proprietate și alte drepturi reale	Referințe
/	
Act Administrativ nr. 7002/912, din 29/06/1995 emis de CJPSDPAT ALBA;	
B1	A1
Intabulare, drept de PROPRIETATE, dobandit prin Reconstituire, cota actuala 1/1 1) MIHU I SOFIA	

C. Partea III. SARCINI .

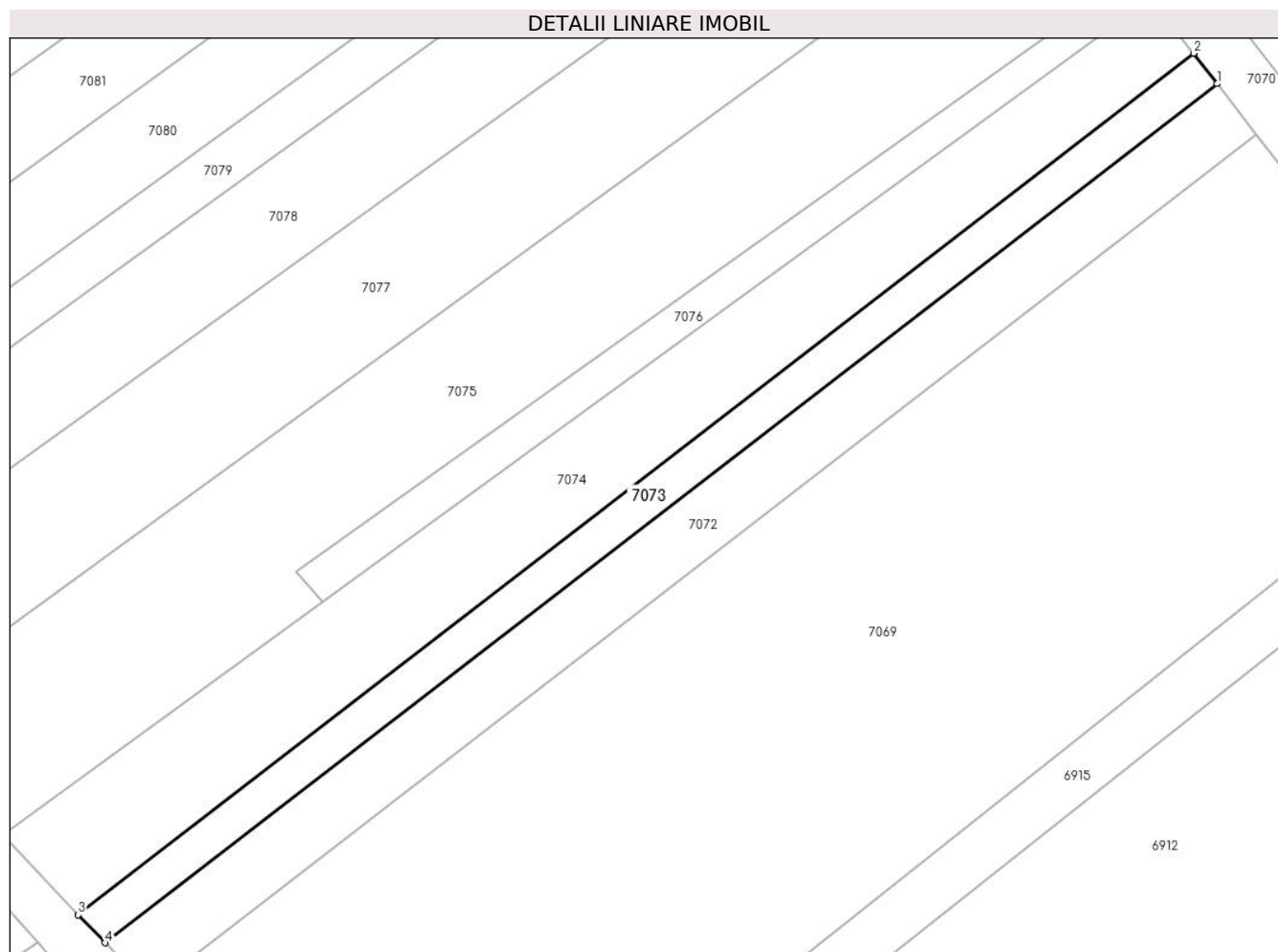
Inscrieri privind dezmembramintele dreptului de proprietate, drepturi reale de garanție și sarcini	Referințe
NU SUNT	

Anexa Nr. 1 La Partea I

Teren

Nr cadastral	Suprafața (mp)*	Observații / Referințe
	300	

* Suprafața este determinată în planul de proiecție Stereo 70.



Date referitoare la teren

Crt	Categorie folosință	Intra vilan	Suprafața (mp)	Tarla	Parcelă	Nr. topo	Observații / Referințe
1	faneata	NU	300	-	1319/79	-	

Lungime Segmente

1) Valorile lungimilor segmentelor sunt obținute din proiecție în plan.

Punct început	X / Y	Punct sfârșit	X / Y	Lungime segment (** (m)
1	373.822,401 492.975,909	2	373.820,647 492.978,178	2.868
2	373.820,647 492.978,178	3	373.737,634 492.914,096	104.87
3	373.737,634 492.914,096	4	373.739,62 492.912,013	2.878
4	373.739,62 492.912,013	1	373.822,401 492.975,909	104.573

** Lungimile segmentelor sunt determinate în planul de proiecție Stereo 70 și sunt rotunjite la 1 milimetru.

***** Distanţa dintre puncte este formată din segmente cumulate ce sunt mai mici decât valoarea 1 milimetru.**

**DATE DESPRE IMOBILUL NR. 7074**

Oficiul de Cadastru și Publicitate Imobiliară ALBA
Biroul de Cadastru și Publicitate Imobiliară Alba Iulia

A. Partea I. Descrierea imobilului

TEREN Extravilan

Adresa: Jud. Alba

Nr. Crt	Nr cadastral Nr. topografic	Suprafața* (mp)	Observații / Referințe
A1		700	Sector cadastral:68 Teren neimprejmuit;

B. Partea II. Proprietari și acte

Inscrieri privitoare la dreptul de proprietate și alte drepturi reale	Referințe
/	
Act Notarial nr. 104/219, din 15/07/2019 emis de NP COMAN TEODOR IOAN (certificat de mostenitor);	
B1	A1
Intabulare, drept de PROPRIETATE, dobandit prin Succesiune, cota actuala 1/1 1) IOSIF IOAN-TRAIAN	

C. Partea III. SARCINI .

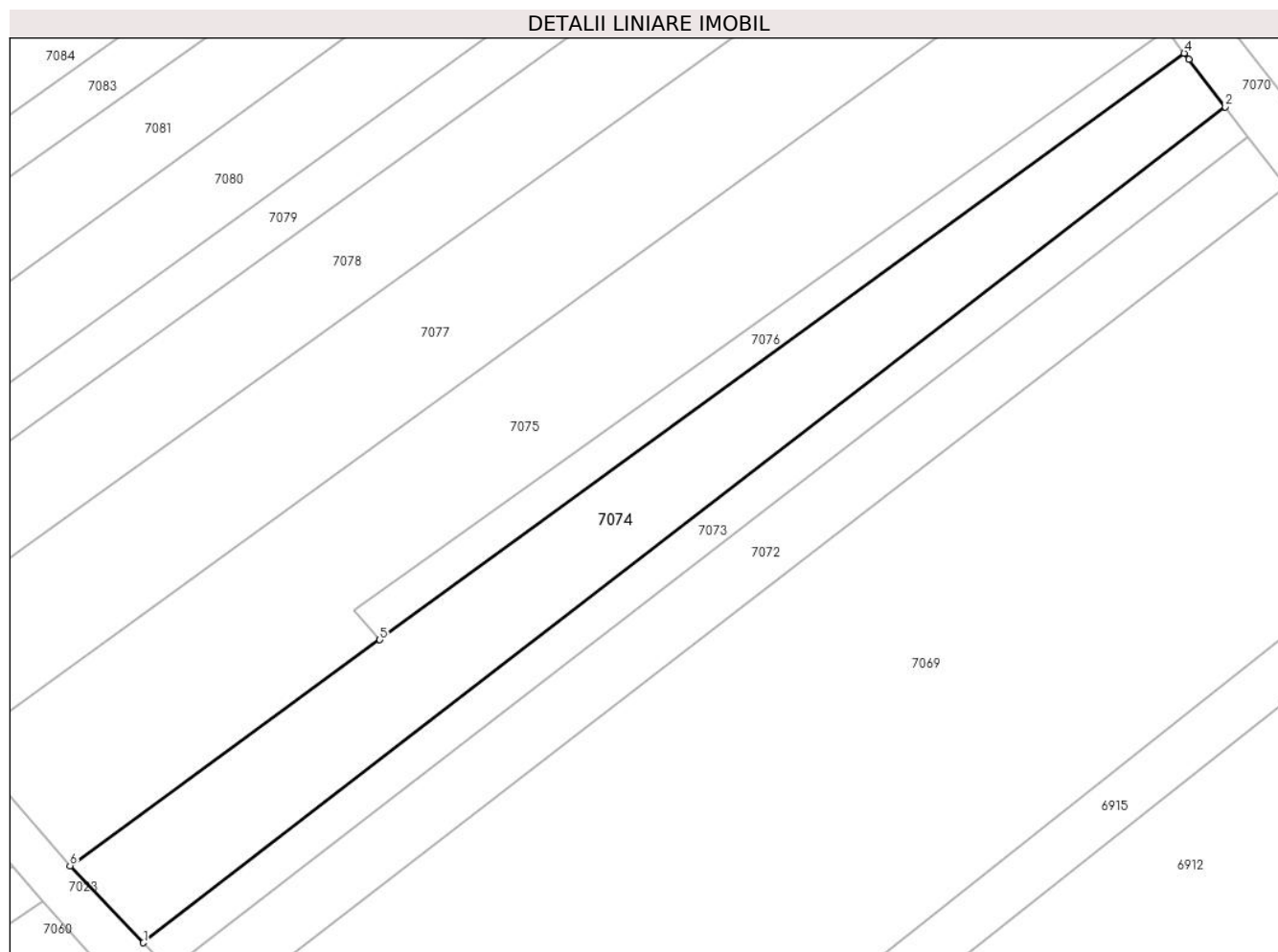
Inscrieri privind dezmembramintele dreptului de proprietate, drepturi reale de garanție și sarcini	Referințe
NU SUNT	

Anexa Nr. 1 La Partea I

Teren

Nr cadastral	Suprafața (mp)*	Observații / Referințe
	700	

* Suprafața este determinată în planul de proiecție Stereo 70.



Date referitoare la teren

Crt	Categorie folosință	Intravilan	Suprafața (mp)	Tarla	Parcelă	Nr. topo	Observații / Referințe
1	faneata	NU	700	-	1319/78	-	

Lungime Segmente

1) Valorile lungimilor segmentelor sunt obținute din proiecție în plan.

Punct început	X / Y	Punct sfârșit	X / Y	Lungime segment (** (m)
1	373.737,634 492.914,096	2	373.820,647 492.978,178	104.87
2	373.820,647 492.978,178	3	373.817,832 492.981,818	4.602
3	373.817,832 492.981,818	4	373.817,484 492.982,291	0.587
4	373.817,484 492.982,291	5	373.755,776 492.937,328	76.351
5	373.755,776 492.937,328	6	373.732,0 492.920,004	29.418

Punct început	X / Y	Punct sfârșit	X / Y	Lungime segment (** (m)
6	373.732,0 492.920,004	1	373.737,634 492.914,096	8.164

** Lungimile segmentelor sunt determinate în planul de proiecție Stereo 70 și sunt rotunjite la 1 milimetru.

*** Distanța dintre puncte este formată din segmente cumulate ce sunt mai mici decât valoarea 1 milimetru.

**DATE DESPRE IMOBILUL NR. 7075**

Oficiul de Cadastru și Publicitate Imobiliară ALBA
Biroul de Cadastru și Publicitate Imobiliară Alba Iulia

A. Partea I. Descrierea imobilului

TEREN Extravilan

Adresa: Jud. Alba

Nr. Crt	Nr cadastral Nr. topografic	Suprafața* (mp)	Observații / Referințe
A1		1.100	Sector cadastral:68 Teren neimprejmuit;

B. Partea II. Proprietari și acte

Inscrieri privitoare la dreptul de proprietate și alte drepturi reale	Referințe
/	
Act Notarial nr. 104/2019, din 15/07/2019 emis de NP COMAN TEODOR IOAN (certificat de mostenitor);	
B1	A1
Intabulare, drept de PROPRIETATE, dobandit prin Succesiune, cota actuala 1/1 1) IOSIF IOAN-TRAIAN	

C. Partea III. SARCINI .

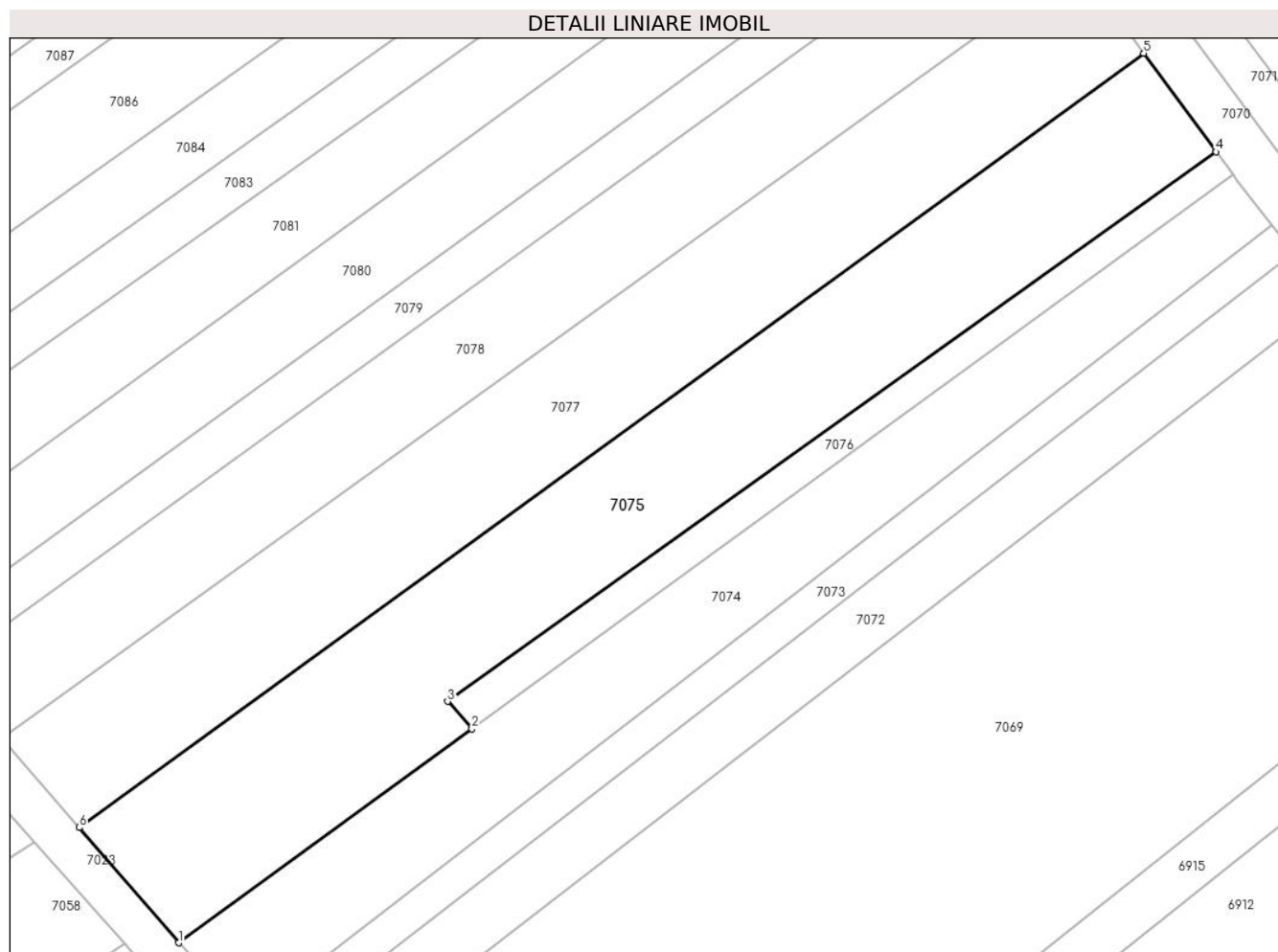
Inscrieri privind dezmembramintele dreptului de proprietate, drepturi reale de garanție și sarcini	Referințe
NU SUNT	

Anexa Nr. 1 La Partea I

Teren

Nr cadastral	Suprafața (mp)*	Observații / Referințe
	1.100	

* Suprafața este determinată în planul de proiecție Stereo 70.



Date referitoare la teren

Crt	Categorie folosință	Intravilan	Suprafața (mp)	Tarla	Parcelă	Nr. topo	Observații / Referințe
1	vie	NU	1.100	-	1319/76	-	

Lungime Segmente

1) Valorile lungimilor segmentelor sunt obținute din proiecție în plan.

Punct început	X / Y	Punct sfârșit	X / Y	Lungime segment (** (m)
1	373.732,0 492.920,004	2	373.755,776 492.937,328	29.418
2	373.755,776 492.937,328	3	373.753,809 492.939,574	2.986
3	373.753,809 492.939,574	4	373.816,148 492.984,106	76.611
4	373.816,148 492.984,106	5	373.810,268 492.992,093	9.918
5	373.810,268 492.992,093	6	373.723,931 492.929,343	106.732

Punct început	X / Y	Punct sfârșit	X / Y	Lungime segment (** (m)
6	373.723,931 492.929,343	1	373.732,0 492.920,004	12.342

** Lungimile segmentelor sunt determinate în planul de proiecție Stereo 70 și sunt rotunjite la 1 milimetru.

*** Distanța dintre puncte este formată din segmente cumulate ce sunt mai mici decât valoarea 1 milimetru.

**DATE DESPRE IMOBILUL NR. 7076**

Oficiul de Cadastru și Publicitate Imobiliară ALBA
Biroul de Cadastru și Publicitate Imobiliară Alba Iulia

A. Partea I. Descrierea imobilului

TEREN Extravilan

Adresa: Jud. Alba

Nr. Crt	Nr cadastral Nr. topografic	Suprafața* (mp)	Observații / Referințe
A1		200	Sector cadastral:68 Teren neimprejmuit;

B. Partea II. Proprietari și acte

Inscrieri privitoare la dreptul de proprietate și alte drepturi reale		Referințe
/		
Act Notarial nr. 104/2019, din 15/07/2019 emis de NP COMAN TEODOR IOAN (certificat de mostenitor);		
B1	Intabulare, drept de PROPRIETATE, dobandit prin Succesiune, cota actuala 1/1 1) IOSIF IOAN-TRAIAN	A1

C. Partea III. SARCINI .

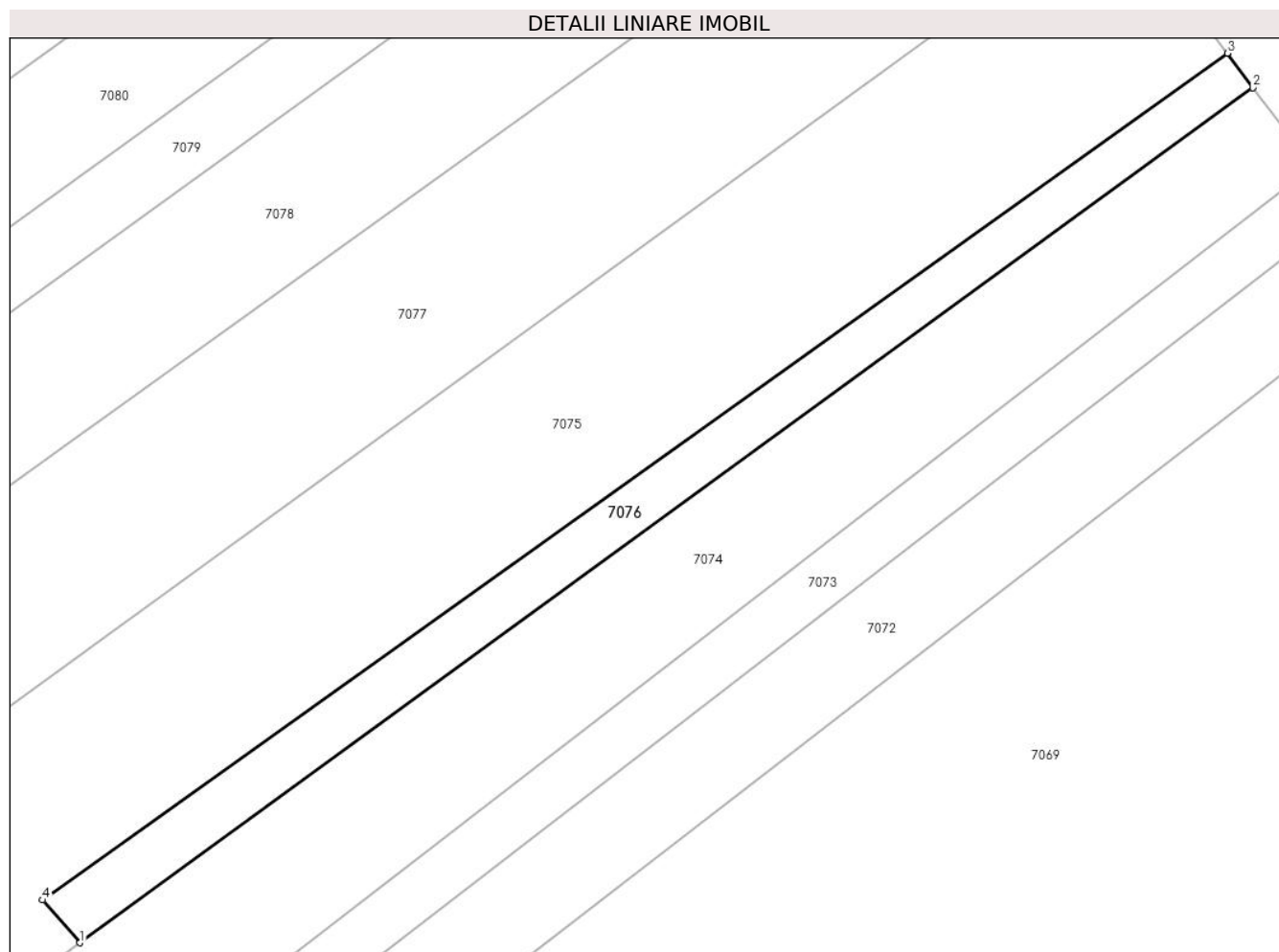
Inscrieri privind dezmembramintele dreptului de proprietate, drepturi reale de garanție și sarcini	Referințe
NU SUNT	

Anexa Nr. 1 La Partea I

Teren

Nr cadastral	Suprafața (mp)*	Observații / Referințe
	200	

* Suprafața este determinată în planul de proiecție Stereo 70.



Date referitoare la teren

Crt	Categorie folosință	Intra vilan	Suprafața (mp)	Tarla	Parcelă	Nr. topo	Observații / Referințe
1	arabil	NU	200	-	1319/77	-	

Lungime Segmente

1) Valorile lungimilor segmentelor sunt obținute din proiecție în plan.

Punct început	X / Y	Punct sfârșit	X / Y	Lungime segment (** (m)
1	373.755,776 492.937,328	2	373.817,484 492.982,291	76.351
2	373.817,484 492.982,291	3	373.816,148 492.984,106	2.254
3	373.816,148 492.984,106	4	373.753,809 492.939,574	76.611
4	373.753,809 492.939,574	1	373.755,776 492.937,328	2.986

** Lungimile segmentelor sunt determinate în planul de proiecție Stereo 70 și sunt rotunjite la 1 milimetru.

***** Distanţa dintre puncte este formată din segmente cumulate ce sunt mai mici decât valoarea 1 milimetru.**

**DATE DESPRE IMOBILUL NR. 7077**

Oficiul de Cadastru și Publicitate Imobiliară ALBA
Biroul de Cadastru și Publicitate Imobiliară Alba Iulia

A. Partea I. Descrierea imobilului

TEREN Extravilan

Adresa: Jud. Alba

Nr. Crt	Nr cadastral Nr. topografic	Suprafața* (mp)	Observații / Referințe
A1		1.000	Sector cadastral:68 Teren neimprejmuit;

B. Partea II. Proprietari și acte

Inscrieri privitoare la dreptul de proprietate și alte drepturi reale	Referințe
/	
Act Administrativ nr. 6432/716, din 10/04/1995 emis de CJPSDPAT ALBA;	
B1	A1
Intabulare, drept de PROPRIETATE, dobandit prin Reconstituire, cota actuala 1/1 1) ANGHEL P IOAN	

C. Partea III. SARCINI .

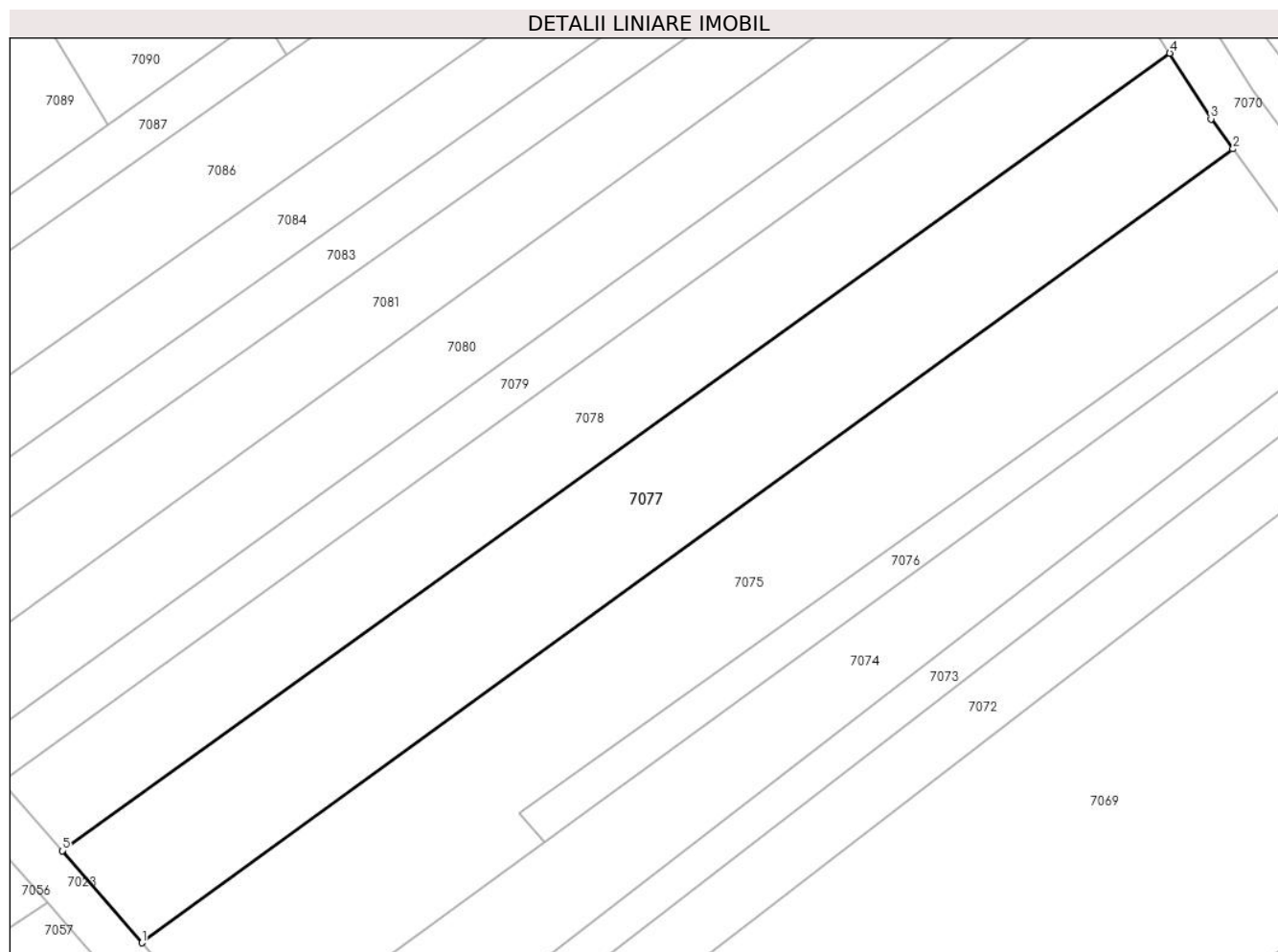
Inscrieri privind dezmembramintele dreptului de proprietate, drepturi reale de garanție și sarcini	Referințe
NU SUNT	

Anexa Nr. 1 La Partea I

Teren

Nr cadastral	Suprafața (mp)*	Observații / Referințe
	1.000	

* Suprafața este determinată în planul de proiecție Stereo 70.



Date referitoare la teren

Crt	Categorie folosință	Intravilan	Suprafața (mp)	Tarla	Parcelă	Nr. topo	Observații / Referințe
1	faneata	NU	1.000	-	1319/75	-	

Lungime Segmente

1) Valorile lungimilor segmentelor sunt obținute din proiecție în plan.

Punct început	X / Y	Punct sfârșit	X / Y	Lungime segment (** (m)
1	373.723,931 492.929,343	2	373.810,268 492.992,093	106.732
2	373.810,268 492.992,093	3	373.808,519 492.994,47	2.952
3	373.808,519 492.994,47	4	373.805,259 492.999,661	6.13
4	373.805,259 492.999,661	5	373.717,647 492.936,617	107.938
5	373.717,647 492.936,617	1	373.723,931 492.929,343	9.613

**** Lungimile segmentelor sunt determinate în planul de proiecţie Stereo 70 şi sunt rotunjite la 1 milimetru.**

***** Distanţa dintre puncte este formată din segmente cumulate ce sunt mai mici decât valoarea 1 milimetru.**

**DATE DESPRE IMOBILUL NR. 7078**

Oficiul de Cadastru și Publicitate Imobiliară ALBA
Biroul de Cadastru și Publicitate Imobiliară Alba Iulia

A. Partea I. Descrierea imobilului

TEREN Extravilan

Adresa: Jud. Alba

Nr. Crt	Nr cadastral Nr. topografic	Suprafața* (mp)	Observații / Referințe
A1		800	Sector cadastral:68 Teren neimpregmuit;

B. Partea II. Proprietari și acte

Inscrieri privitoare la dreptul de proprietate și alte drepturi reale		Referințe
/		
Act Administrativ nr. 6448/803, din 25/04/1995 emis de CJPSDPAT ALBA;		
B1	Intabulare, drept de PROPRIETATE, dobandit prin Reconstituire, cota actuala 1/1 1) FLEȘERIU PERSIDA 2) CORNISTU EVA 3) CIOBOTEA IONEL 4) ANGHEL AVRAM 5) ANGHEL GHEORGHE	A1

C. Partea III. SARCINI .

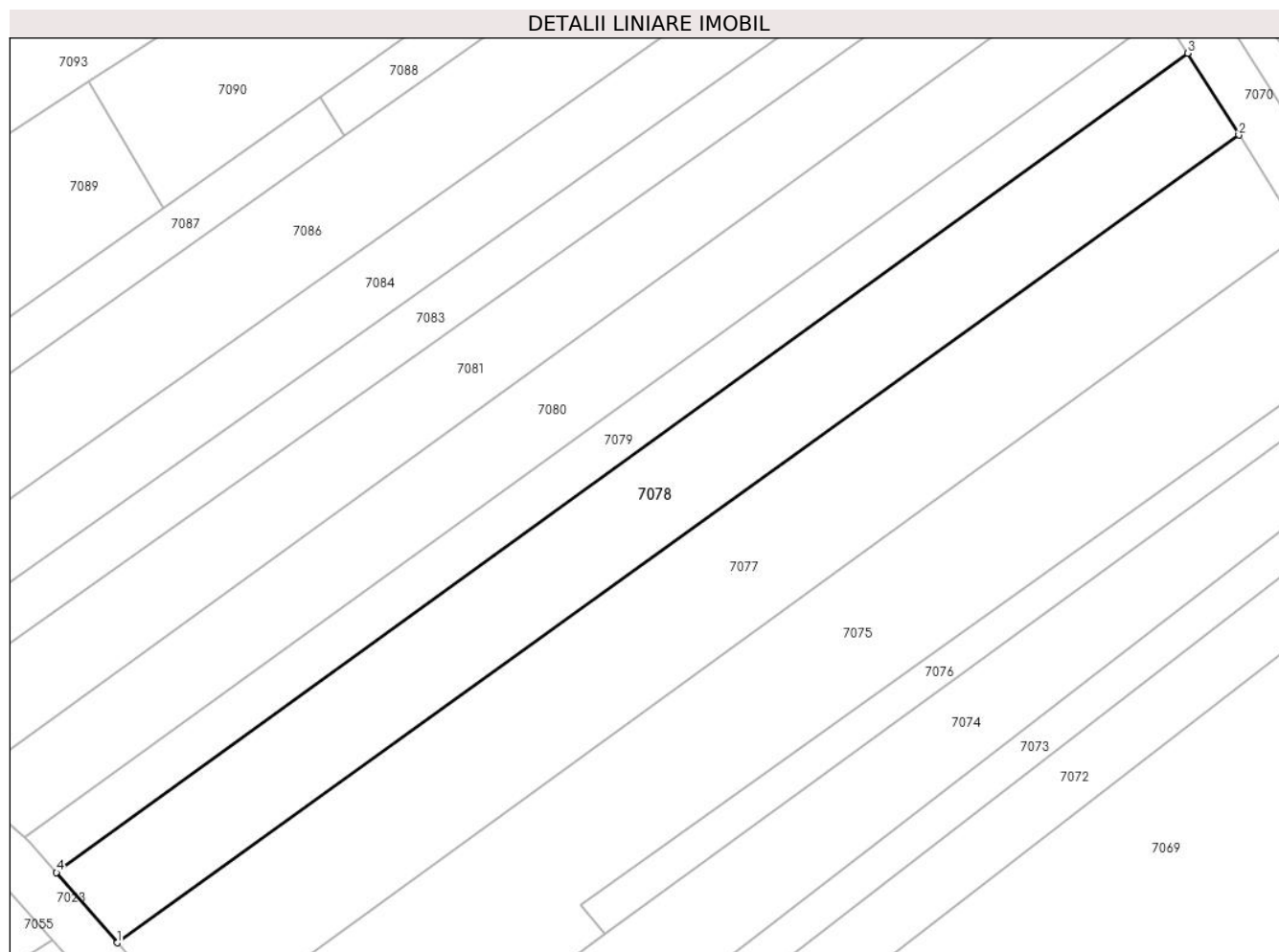
Inscrieri privind dezmembramintele dreptului de proprietate, drepturi reale de garanție și sarcini	Referințe
NU SUNT	

Anexa Nr. 1 La Partea I

Teren

Nr cadastral	Suprafața (mp)*	Observații / Referințe
	800	

* Suprafața este determinată în planul de proiecție Stereo 70.



Date referitoare la teren

Crt	Categorie folosință	Intra vilan	Suprafața (mp)	Tarla	Parcelă	Nr. topo	Observații / Referințe
1	faneata	NU	800	-	1319/74	-	

Lungime Segmente

1) Valorile lungimilor segmentelor sunt obținute din proiecție în plan.

Punct început	X / Y	Punct sfârșit	X / Y	Lungime segment (** (m)
1	373.717,647 492.936,617	2	373.805,259 492.999,661	107.938
2	373.805,259 492.999,661	3	373.801,249 493.006,048	7.541
3	373.801,249 493.006,048	4	373.712,904 492.942,106	109.057
4	373.712,904 492.942,106	1	373.717,647 492.936,617	7.254

** Lungimile segmentelor sunt determinate în planul de proiecție Stereo 70 și sunt rotunjite la 1 milimetru.

***** Distanţa dintre puncte este formată din segmente cumulate ce sunt mai mici decât valoarea 1 milimetru.**

**DATE DESPRE IMOBILUL NR. 7079**

Oficiul de Cadastru și Publicitate Imobiliară ALBA
Biroul de Cadastru și Publicitate Imobiliară Alba Iulia

A. Partea I. Descrierea imobilului

TEREN Extravilan

Adresa: Jud. Alba

Nr. Crt	Nr cadastral Nr. topografic	Suprafața* (mp)	Observații / Referințe
A1		400	Sector cadastral:68 Teren neimprejmuit;

B. Partea II. Proprietari și acte

Inscrieri privitoare la dreptul de proprietate și alte drepturi reale	Referințe
/	
Act Administrativ nr. 7002/949, din 20/07/1995 emis de CJPSDPAT ALBA;	
B1	A1
Intabulare, drept de PROPRIETATE, dobandit prin Reconstituire, cota actuala 1/1	
1) VIOREL S SAVETA	

C. Partea III. SARCINI .

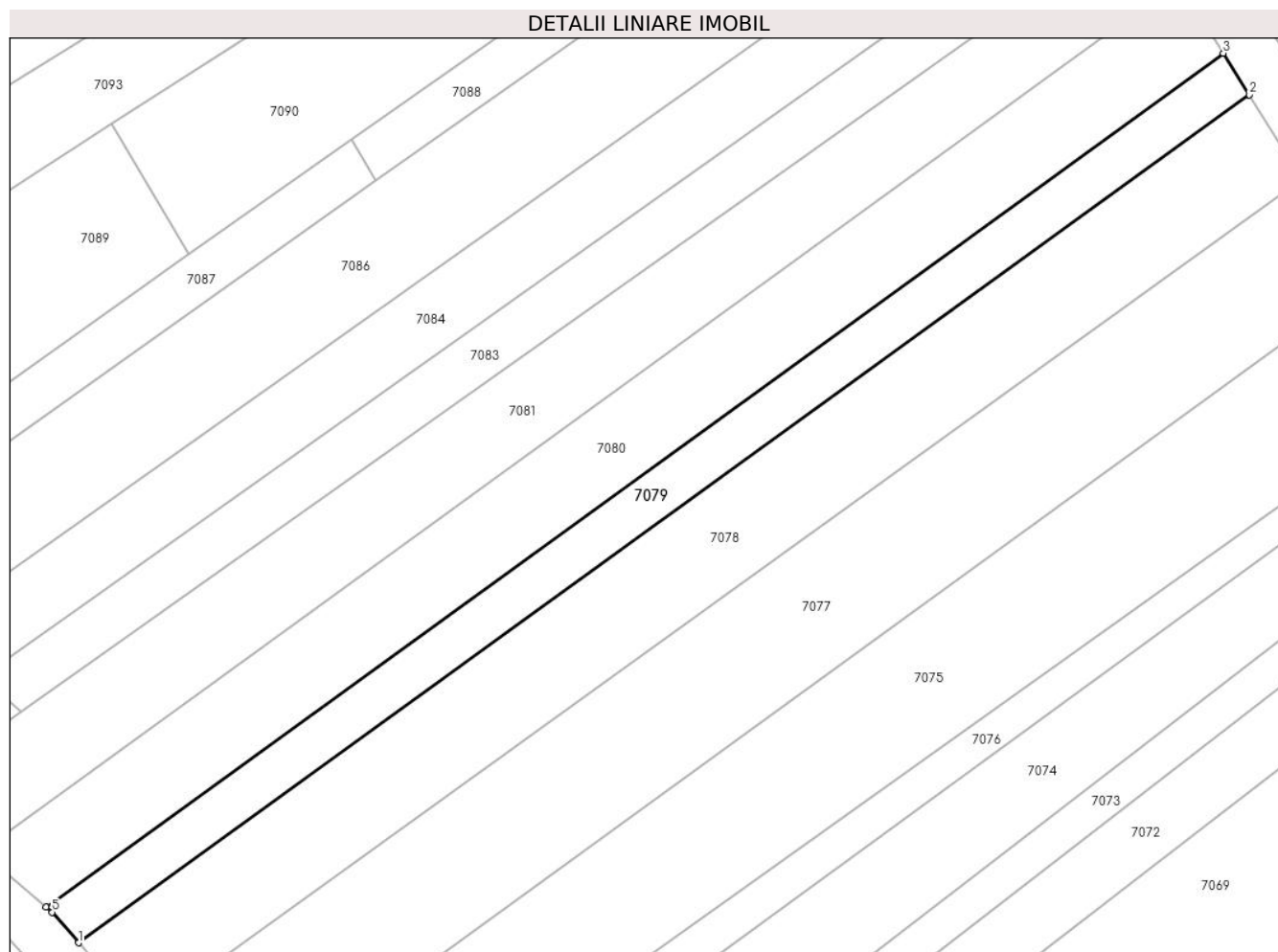
Inscrieri privind dezmembramintele dreptului de proprietate, drepturi reale de garanție și sarcini	Referințe
NU SUNT	

Anexa Nr. 1 La Partea I

Teren

Nr cadastral	Suprafața (mp)*	Observații / Referințe
	400	

* Suprafața este determinată în planul de proiecție Stereo 70.



Date referitoare la teren

Crt	Categorie folosință	Intravilan	Suprafața (mp)	Tarla	Parcelă	Nr. topo	Observații / Referințe
1	vie	NU	400	-	1319/73	-	

Lungime Segmente

1) Valorile lungimilor segmentelor sunt obținute din proiecție în plan.

Punct început	X / Y	Punct sfârșit	X / Y	Lungime segment (** (m)
1	373.712,904 492.942,106	2	373.801,249 493.006,048	109.057
2	373.801,249 493.006,048	3	373.799,285 493.009,176	3.694
3	373.799,285 493.009,176	4	373.710,447 492.944,809	109.705
4	373.710,447 492.944,809	5	373.710,913 492.944,41	0.614
5	373.710,913 492.944,41	1	373.712,904 492.942,106	3.046

**** Lungimile segmentelor sunt determinate în planul de proiecţie Stereo 70 şi sunt rotunjite la 1 milimetru.**

***** Distanţa dintre puncte este formată din segmente cumulate ce sunt mai mici decât valoarea 1 milimetru.**

**DATE DESPRE IMOBILUL NR. 7080**

Oficiul de Cadastru și Publicitate Imobiliară ALBA
Biroul de Cadastru și Publicitate Imobiliară Alba Iulia

A. Partea I. Descrierea imobilului

TEREN Extravilan

Adresa: Jud. Alba

Nr. Crt	Nr cadastral Nr. topografic	Suprafața* (mp)	Observații / Referințe
A1		700	Sector cadastral:68 Teren neimpregmuit;

B. Partea II. Proprietari și acte

Inscrieri privitoare la dreptul de proprietate și alte drepturi reale	Referințe
/	
Act Administrativ nr. 7034/1046, din 28/09/1995 emis de CJPSDPAT ALBA;	
B1	A1
Intabulare, drept de PROPRIETATE, dobandit prin Reconstituire, cota actuala 1/1	
1) ADAM A IOAN	
2) ADAM A REMUS	

C. Partea III. SARCINI .

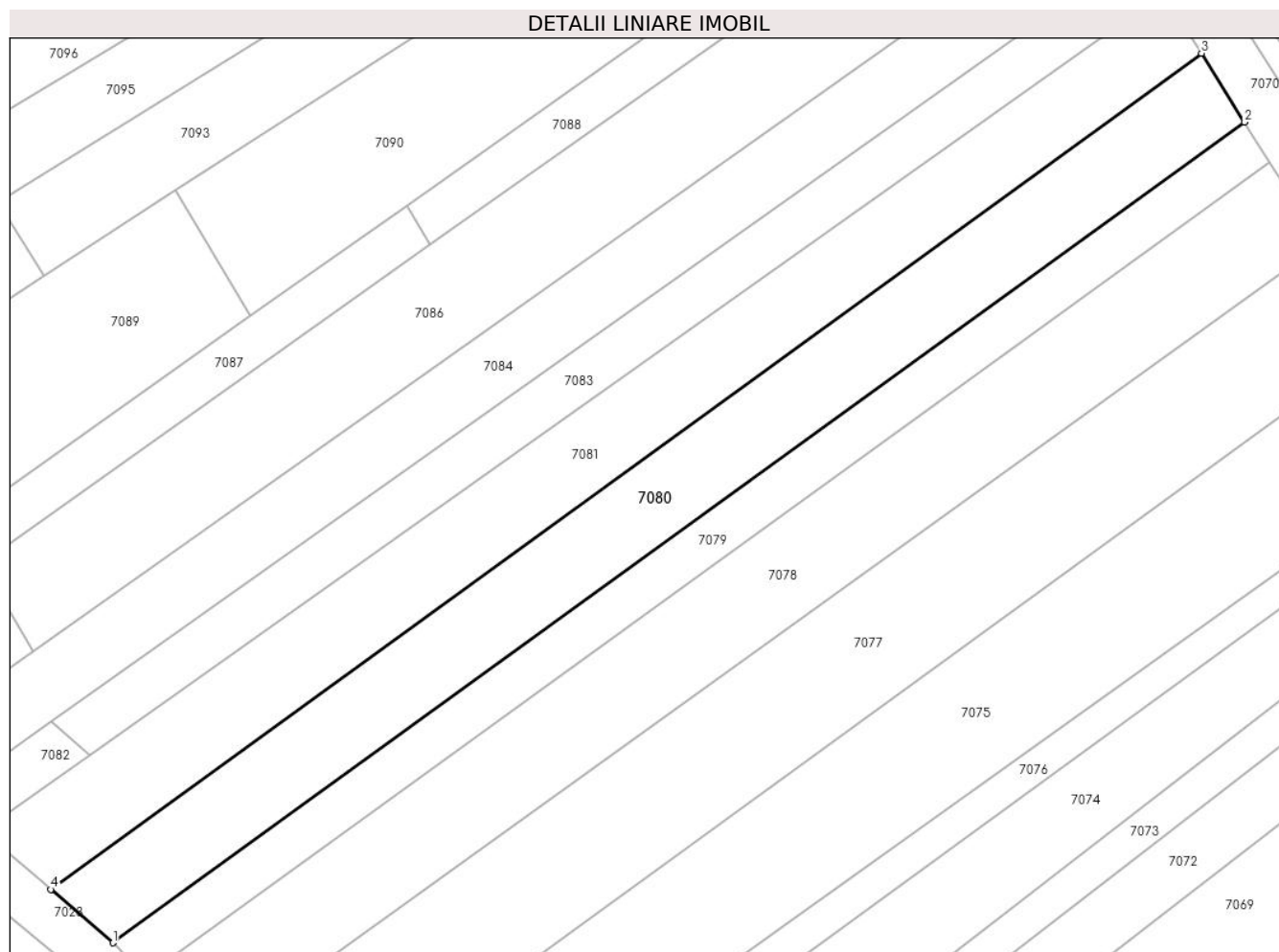
Inscrieri privind dezmembramintele dreptului de proprietate, drepturi reale de garanție și sarcini	Referințe
NU SUNT	

Anexa Nr. 1 La Partea I

Teren

Nr cadastral	Suprafața (mp)*	Observații / Referințe
	700	

* Suprafața este determinată în planul de proiecție Stereo 70.



Date referitoare la teren

Crt	Categorie folosință	Intra vilan	Suprafața (mp)	Tarla	Parcelă	Nr. topo	Observații / Referințe
1	vie	NU	700	-	1319/72	-	

Lungime Segmente

1) Valorile lungimilor segmentelor sunt obținute din proiecție în plan.

Punct început	X / Y	Punct sfârșit	X / Y	Lungime segment (** (m)
1	373.710,447 492.944,809	2	373.799,285 493.009,176	109.705
2	373.799,285 493.009,176	3	373.795,884 493.014,592	6.395
3	373.795,884 493.014,592	4	373.705,547 492.948,998	111.639
4	373.705,547 492.948,998	1	373.710,447 492.944,809	6.446

** Lungimile segmentelor sunt determinate în planul de proiecție Stereo 70 și sunt rotunjite la 1 milimetru.

***** Distanţa dintre puncte este formată din segmente cumulate ce sunt mai mici decât valoarea 1 milimetru.**

**DATE DESPRE IMOBILUL NR. 7081**

Oficiul de Cadastru și Publicitate Imobiliară ALBA
Biroul de Cadastru și Publicitate Imobiliară Alba Iulia

A. Partea I. Descrierea imobilului

TEREN Extravilan

Adresa: Jud. Alba

Nr. Crt	Nr cadastral Nr. topografic	Suprafața* (mp)	Observații / Referințe
A1		700	Sector cadastral:68 Teren neimprejmuit;

B. Partea II. Proprietari și acte

Inscrieri privitoare la dreptul de proprietate și alte drepturi reale		Referințe
/		
Act Administrativ nr. 5252/669, din 28/03/1995 emis de CJPSDPAT ALBA;		
B1	Intabulare, drept de PROPRIETATE, dobandit prin Reconstituire, cota actuala 1/1 1) ADAM O SALVINA 2) ADAM O PETRU	A1

C. Partea III. SARCINI .

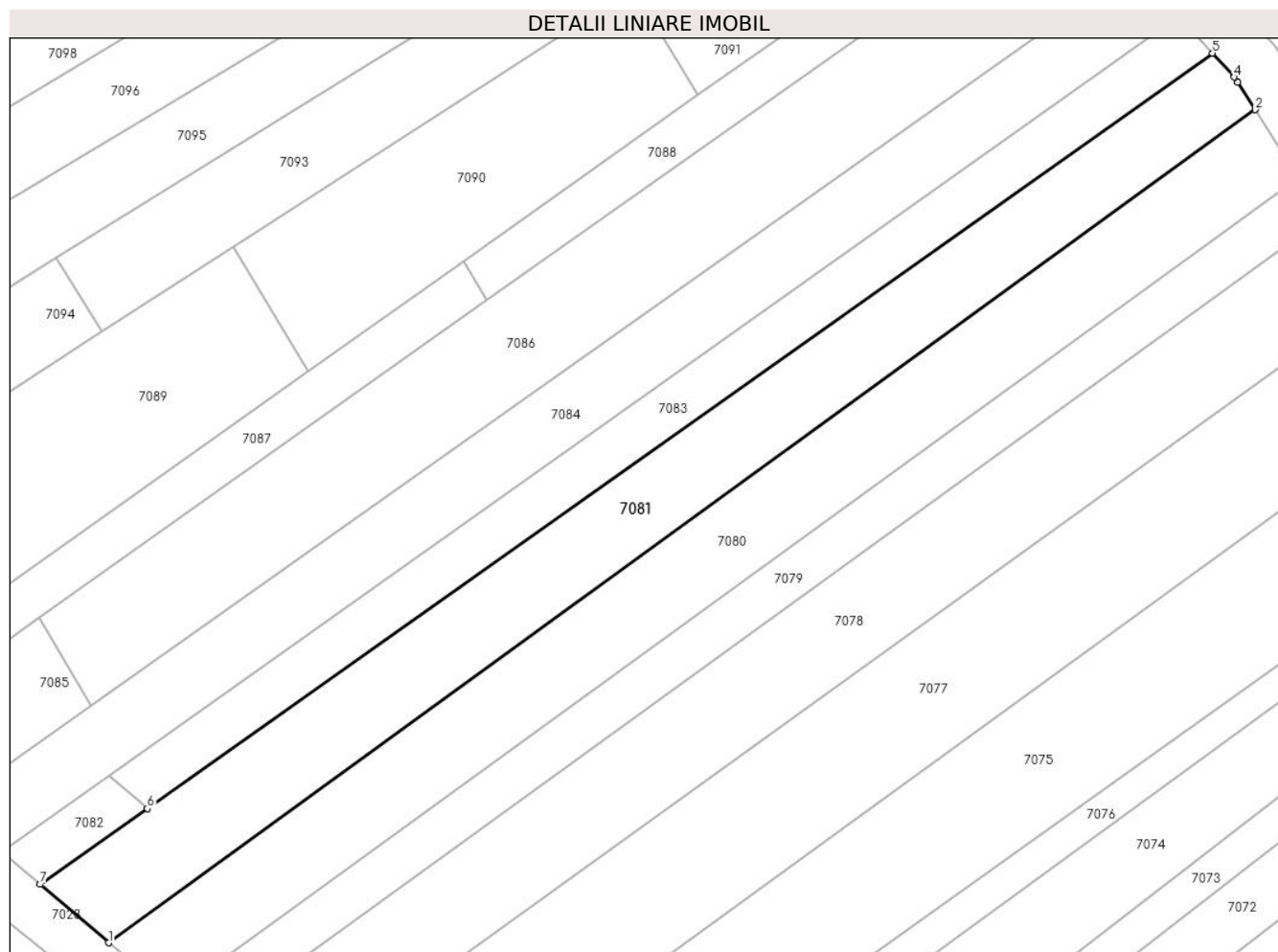
Inscrieri privind dezmembramintele dreptului de proprietate, drepturi reale de garanție și sarcini	Referințe
NU SUNT	

Anexa Nr. 1 La Partea I

Teren

Nr cadastral	Suprafața (mp)*	Observații / Referințe
	700	

* Suprafața este determinată în planul de proiecție Stereo 70.



Date referitoare la teren

Crt	Categorie folosință	Intra vilan	Suprafața (mp)	Tarla	Parcelă	Nr. topo	Observații / Referințe
1	faneata	NU	700	-	1319/71	-	

Lungime Segmente

1) Valorile lungimilor segmentelor sunt obținute din proiecție în plan.

Punct început	X / Y	Punct sfârșit	X / Y	Lungime segment (** (m)
1	373.705,547 492.948,998	2	373.795,884 493.014,592	111.639
2	373.795,884 493.014,592	3	373.794,522 493.016,76	2.561
3	373.794,522 493.016,76	4	373.794,224 493.017,16	0.499
4	373.794,224 493.017,16	5	373.792,529 493.019,039	2.53
5	373.792,529 493.019,039	6	373.708,595 492.959,569	102.867

Punct început	X / Y	Punct sfârșit	X / Y	Lungime segment (** (m)
6	373.708,595 492.959,569	7	373.700,167 492.953,598	10.329
7	373.700,167 492.953,598	1	373.705,547 492.948,998	7.078

** Lungimile segmentelor sunt determinate în planul de proiecție Stereo 70 și sunt rotunjite la 1 milimetru.

*** Distanța dintre puncte este formată din segmente cumulate ce sunt mai mici decât valoarea 1 milimetru.

**DATE DESPRE IMOBILUL NR. 7082**

Oficiul de Cadastru și Publicitate Imobiliară ALBA
Biroul de Cadastru și Publicitate Imobiliară Alba Iulia

A. Partea I. Descrierea imobilului

TEREN Extravilan

Adresa: Jud. Alba

Nr. Crt	Nr cadastral Nr. topografic	Suprafața* (mp)	Observații / Referințe
A1		40	Sector cadastral:68 Teren neimprejmuit;

B. Partea II. Proprietari și acte

Inscrieri privitoare la dreptul de proprietate și alte drepturi reale		Referințe
/		
Act Administrativ nr. 7002/935, din 19/07/1995 emis de CJPSDPAT ALBA;		
B1	Intabulare, drept de PROPRIETATE, dobandit prin Reconstituire, cota actuala 1/1 1) LĂPĂDAT PARASCHIVA 2) TODORAN V MARIA	A1

C. Partea III. SARCINI .

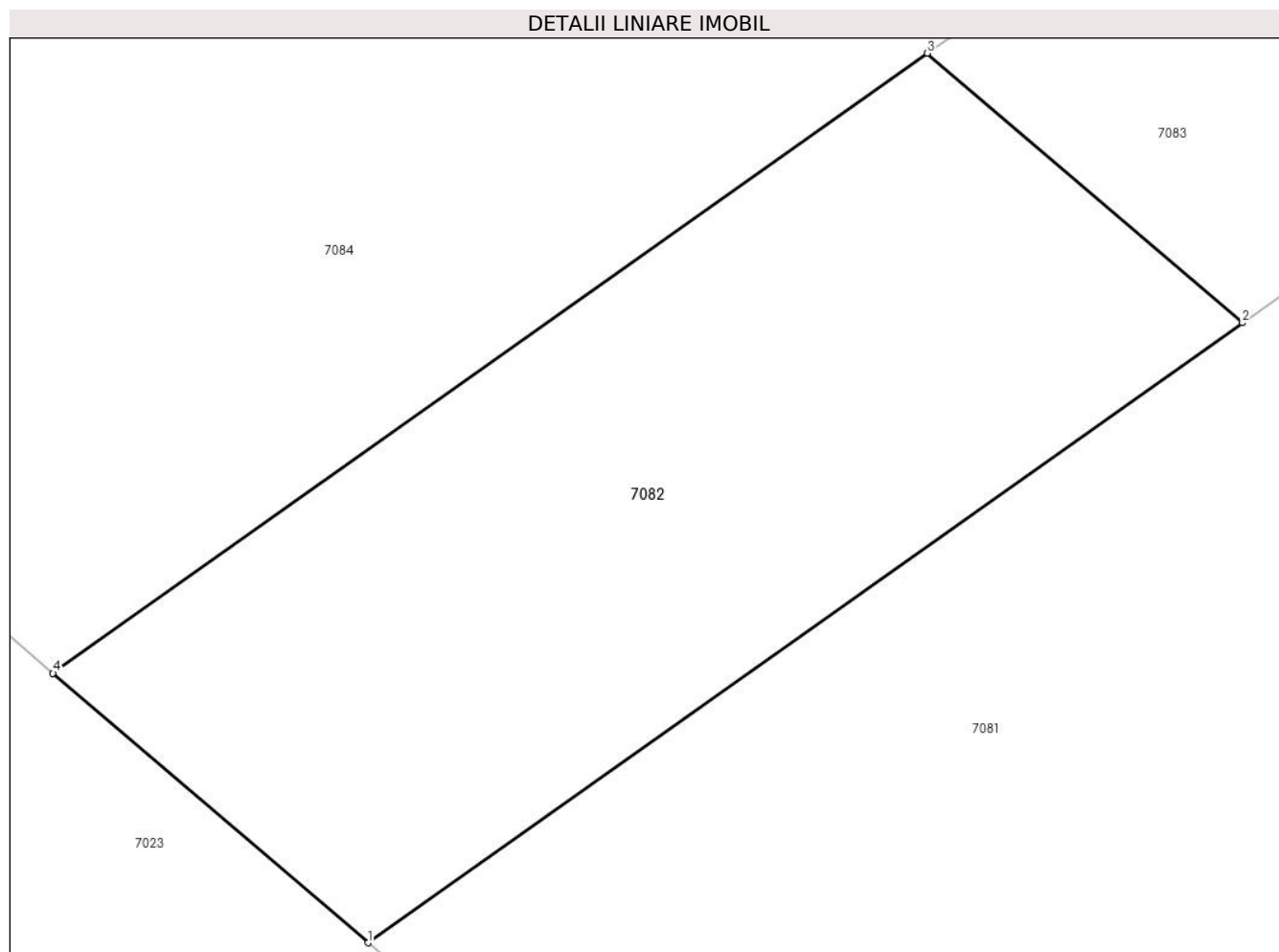
Inscrieri privind dezmembramintele dreptului de proprietate, drepturi reale de garanție și sarcini	Referințe
NU SUNT	

Anexa Nr. 1 La Partea I

Teren

Nr cadastral	Suprafața (mp)*	Observații / Referințe
	40	

* Suprafața este determinată în planul de proiecție Stereo 70.



Date referitoare la teren

Crt	Categorie folosință	Intravilan	Suprafața (mp)	Tarla	Parcelă	Nr. topo	Observații / Referințe
1	faneata	NU	40	-	1319/70	-	

Lungime Segmente

1) Valorile lungimilor segmentelor sunt obținute din proiecție în plan.

Punct început	X / Y	Punct sfârșit	X / Y	Lungime segment (** (m)
1	373.700,167 492.953,598	2	373.708,595 492.959,569	10.329
2	373.708,595 492.959,569	3	373.705,559 492.962,165	3.994
3	373.705,559 492.962,165	4	373.697,132 492.956,193	10.329
4	373.697,132 492.956,193	1	373.700,167 492.953,598	3.993

** Lungimile segmentelor sunt determinate în planul de proiecție Stereo 70 și sunt rotunjite la 1 milimetru.

***** Distanţa dintre puncte este formată din segmente cumulate ce sunt mai mici decât valoarea 1 milimetru.**

**DATE DESPRE IMOBILUL NR. 7083**

Oficiul de Cadastru și Publicitate Imobiliară ALBA
Biroul de Cadastru și Publicitate Imobiliară Alba Iulia

A. Partea I. Descrierea imobilului

TEREN Extravilan

Adresa: Jud. Alba

Nr. Crt	Nr cadastral Nr. topografic	Suprafața* (mp)	Observații / Referințe
A1		400	Sector cadastral:68 Teren neimprejmuit;

B. Partea II. Proprietari și acte

Inscrieri privitoare la dreptul de proprietate și alte drepturi reale		Referințe
/		
Act Administrativ nr. 7002/935, din 19/07/1995 emis de CJPSDPAT ALBA;		
B1	Intabulare, drept de PROPRIETATE, dobandit prin Reconstituire, cota actuala 1/1	A1
	1) LĂPĂDAT PARASCHIVA 2) TODORAN V MARIA	

C. Partea III. SARCINI .

Inscrieri privind dezmembramintele dreptului de proprietate, drepturi reale de garanție și sarcini	Referințe
NU SUNT	

Anexa Nr. 1 La Partea I

Teren

Nr cadastral	Suprafața (mp)*	Observații / Referințe
	400	

* Suprafața este determinată în planul de proiecție Stereo 70.



Date referitoare la teren

Crt	Categorie folosință	Intra vilan	Suprafața (mp)	Tarla	Parcelă	Nr. topo	Observații / Referințe
1	vie	NU	400	-	1319/69	-	

Lungime Segmente

1) Valorile lungimilor segmentelor sunt obținute din proiecție în plan.

Punct început	X / Y	Punct sfârșit	X / Y	Lungime segment (** (m)
1	373.705,559 492.962,165	2	373.708,595 492.959,569	3.994
2	373.708,595 492.959,569	3	373.792,529 493.019,039	102.867
3	373.792,529 493.019,039	4	373.789,909 493.021,942	3.91
4	373.789,909 493.021,942	1	373.705,559 492.962,165	103.384

** Lungimile segmentelor sunt determinate în planul de proiecție Stereo 70 și sunt rotunjite la 1 milimetru.

***** Distanţa dintre puncte este formată din segmente cumulate ce sunt mai mici decât valoarea 1 milimetru.**

**DATE DESPRE IMOBILUL NR. 7084**

Oficiul de Cadastru și Publicitate Imobiliară ALBA
Biroul de Cadastru și Publicitate Imobiliară Alba Iulia

A. Partea I. Descrierea imobilului

TEREN Extravilan

Adresa: Jud. Alba

Nr. Crt	Nr cadastral Nr. topografic	Suprafața* (mp)	Observații / Referințe
A1		600	Sector cadastral:68 Teren neimprijmit;

B. Partea II. Proprietari și acte

Inscrieri privitoare la dreptul de proprietate și alte drepturi reale		Referințe
/		
Act Administrativ nr. 6448/821, din 08/05/1995 emis de CJPSDPAT ALBA;		
B1	Intabulare, drept de PROPRIETATE, dobandit prin Reconstituire, cota actuala 1/1 1) OANĂ OLIMPIA 2) VULCU MINA 3) MEDREA EUFEMIA	A1

C. Partea III. SARCINI .

Inscrieri privind dezmembramintele dreptului de proprietate, drepturi reale de garanție și sarcini	Referințe
NU SUNT	

Anexa Nr. 1 La Partea I

Teren

Nr cadastral	Suprafața (mp)*	Observații / Referințe
	600	

* Suprafața este determinată în planul de proiecție Stereo 70.



Date referitoare la teren

Crt	Categorie folosință	Intravilan	Suprafața (mp)	Tarla	Parcelă	Nr. topo	Observații / Referințe
1	vie	NU	600	-	1319/68	-	

Lungime Segmente

1) Valorile lungimilor segmentelor sunt obținute din proiecție în plan.

Punct început	X / Y	Punct sfârșit	X / Y	Lungime segment (** (m)
1	373.697,132 492.956,193	2	373.705,559 492.962,165	10.329
2	373.705,559 492.962,165	3	373.789,909 493.021,942	103.384
3	373.789,909 493.021,942	4	373.786,354 493.025,882	5.307
4	373.786,354 493.025,882	5	373.704,184 492.967,674	100.698
5	373.704,184 492.967,674	6	373.694,016 492.960,471	12.461

Punct început	X / Y	Punct sfârșit	X / Y	Lungime segment (** (m)
6	373.694,016 492.960,471	7	373.695,986 492.957,173	3.842
7	373.695,986 492.957,173	1	373.697,132 492.956,193	1.508

** Lungimile segmentelor sunt determinate în planul de proiecție Stereo 70 și sunt rotunjite la 1 milimetru.

*** Distanța dintre puncte este formată din segmente cumulate ce sunt mai mici decât valoarea 1 milimetru.

**DATE DESPRE IMOBILUL NR. 7085**

Oficiul de Cadastru și Publicitate Imobiliară ALBA
Biroul de Cadastru și Publicitate Imobiliară Alba Iulia

A. Partea I. Descrierea imobilului

TEREN Extravilan

Adresa: Jud. Alba

Nr. Crt	Nr cadastral Nr. topografic	Suprafața* (mp)	Observații / Referințe
A1		100	Sector cadastral:68 Teren neimprejmuit;

B. Partea II. Proprietari și acte

Inscrieri privitoare la dreptul de proprietate și alte drepturi reale	Referințe
/	
Act Administrativ nr. 7034/1018, din 19/09/1995 emis de CJPSDPAT ALBA;	
B1	A1
Intabulare, drept de PROPRIETATE, dobandit prin Reconstituire, cota actuala 1/1 1) CRISTEA AURELIA	

C. Partea III. SARCINI .

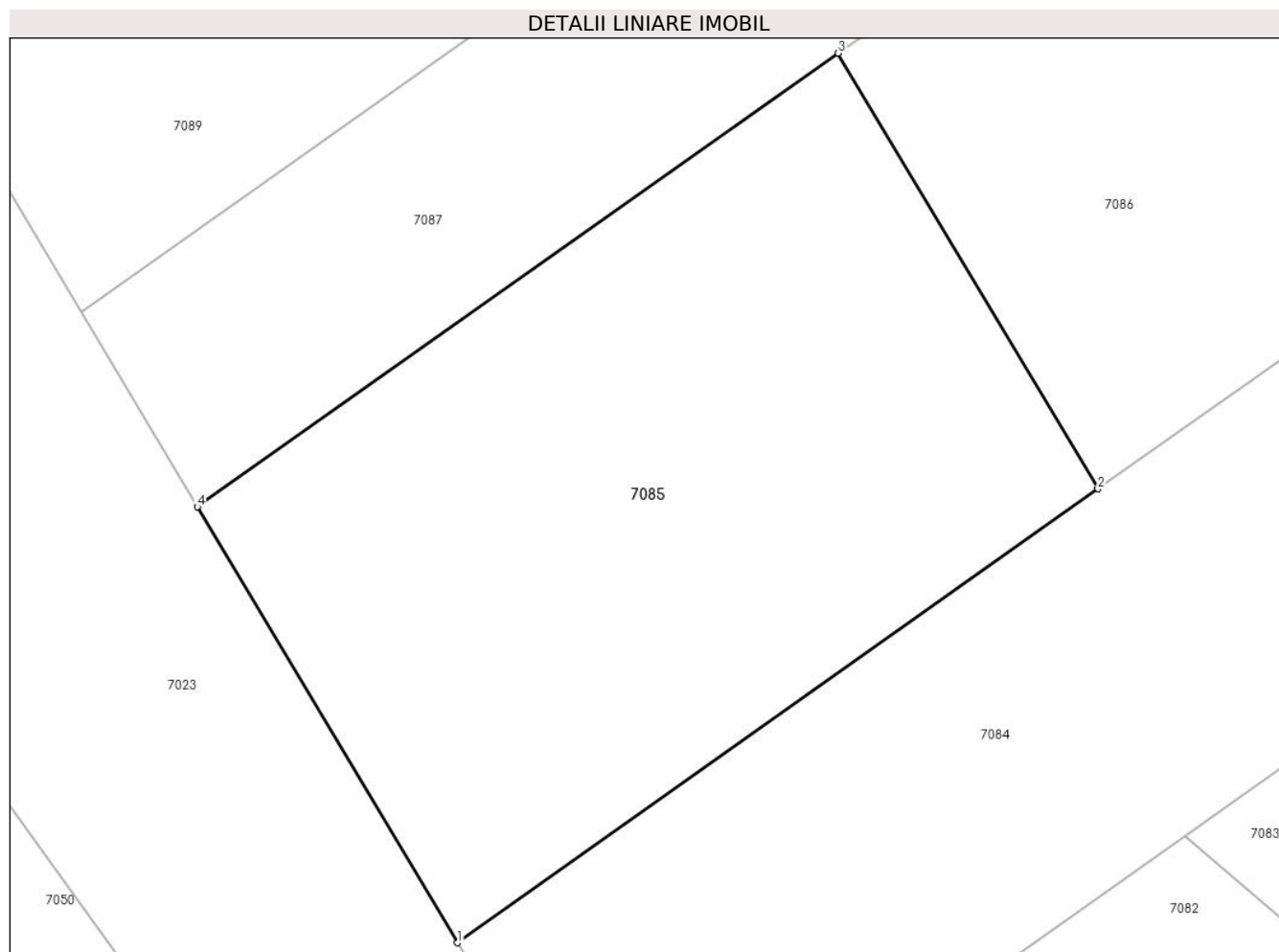
Inscrieri privind dezmembramintele dreptului de proprietate, drepturi reale de garanție și sarcini	Referințe
NU SUNT	

Anexa Nr. 1 La Partea I

Teren

Nr cadastral	Suprafața (mp)*	Observații / Referințe
	100	

* Suprafața este determinată în planul de proiecție Stereo 70.



Date referitoare la teren

Crt	Categorie folosință	Intra vilan	Suprafața (mp)	Tarla	Parcelă	Nr. topo	Observații / Referințe
1	faneata	NU	100	-	1319/66	-	

Lungime Segmente

1) Valorile lungimilor segmentelor sunt obținute din proiecție în plan.

Punct început	X / Y	Punct sfârșit	X / Y	Lungime segment (** (m)
1	373.694,016 492.960,471	2	373.704,184 492.967,674	12.461
2	373.704,184 492.967,674	3	373.700,058 492.974,584	8.048
3	373.700,058 492.974,584	4	373.689,888 492.967,384	12.46
4	373.689,888 492.967,384	1	373.694,016 492.960,471	8.052

** Lungimile segmentelor sunt determinate în planul de proiecție Stereo 70 și sunt rotunjite la 1 milimetru.

***** Distanţa dintre puncte este formată din segmente cumulate ce sunt mai mici decât valoarea 1 milimetru.**

**DATE DESPRE IMOBILUL NR. 7086**

Oficiul de Cadastru și Publicitate Imobiliară ALBA
Biroul de Cadastru și Publicitate Imobiliară Alba Iulia

A. Partea I. Descrierea imobilului

TEREN Extravilan

Adresa: Jud. Alba

Nr. Crt	Nr cadastral Nr. topografic	Suprafața* (mp)	Observații / Referințe
A1		800	Sector cadastral:68 Teren neimprijmit;

B. Partea II. Proprietari și acte

Inscrieri privitoare la dreptul de proprietate și alte drepturi reale		Referințe
/		
Act Administrativ nr. 6448/828, din 23/05/1995 emis de CJPSDPAT ALBA;		
B1	Intabulare, drept de PROPRIETATE, dobandit prin Reconstituire, cota actuala 1/1 1) HERLEA PARASCHIVA 2) BONTA ANA 3) ORBAN MARIA 4) FIRESCU GEORGETA 5) BONȚA CORNEL	A1

C. Partea III. SARCINI .

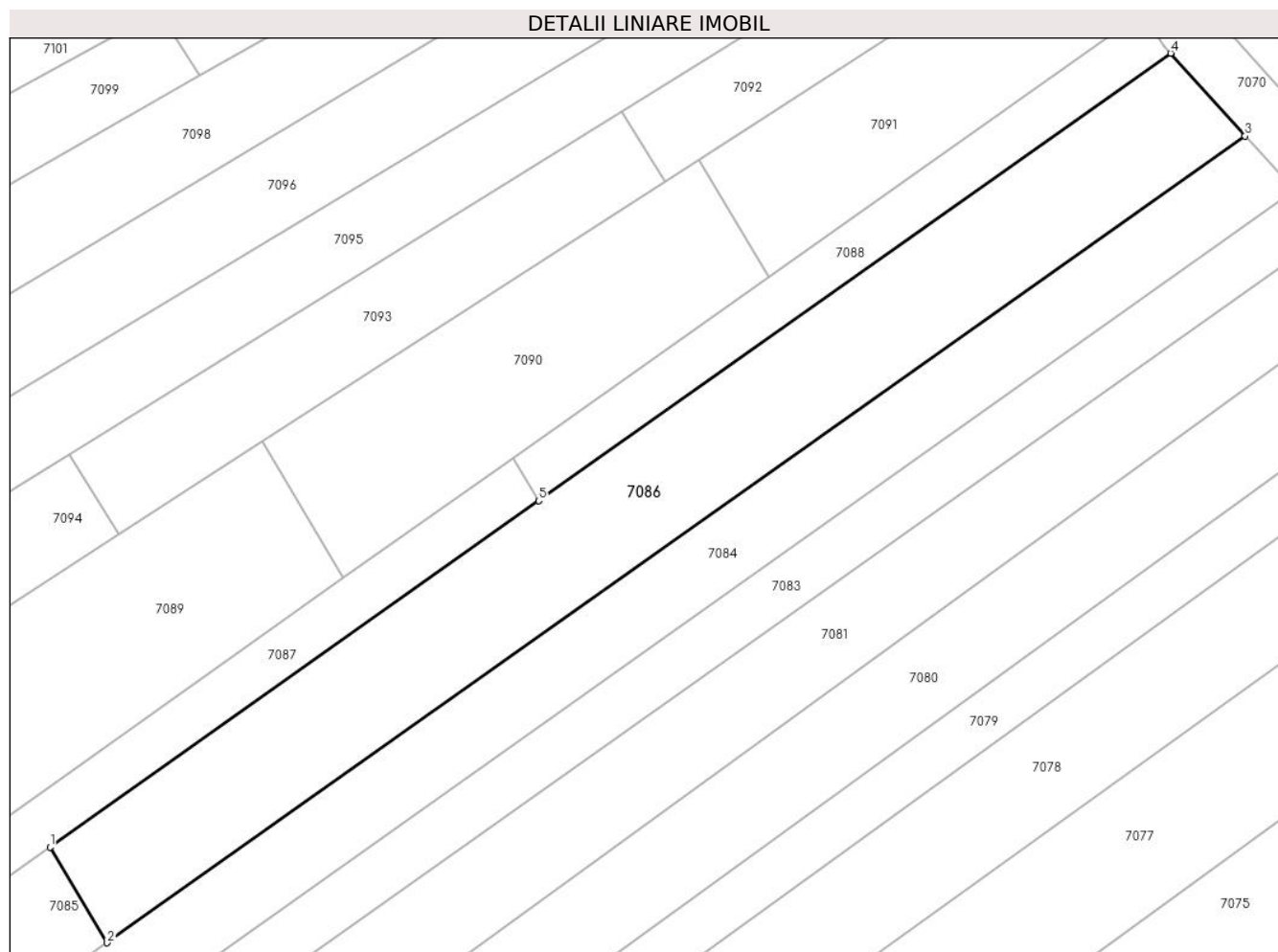
Inscrieri privind dezmembramintele dreptului de proprietate, drepturi reale de garanție și sarcini	Referințe
NU SUNT	

Anexa Nr. 1 La Partea I

Teren

Nr cadastral	Suprafața (mp)*	Observații / Referințe
	800	

* Suprafața este determinată în planul de proiecție Stereo 70.



Date referitoare la teren

Crt	Categorie folosință	Intra vilan	Suprafața (mp)	Tarla	Parcelă	Nr. topo	Observații / Referințe
1	faneata	NU	800	-	1319/67	-	

Lungime Segmente

1) Valorile lungimilor segmentelor sunt obținute din proiecție în plan.

Punct început	X / Y	Punct sfârșit	X / Y	Lungime segment (** (m)
1	373.700,058 492.974,584	2	373.704,184 492.967,674	8.048
2	373.704,184 492.967,674	3	373.786,354 493.025,882	100.698
3	373.786,354 493.025,882	4	373.780,964 493.031,856	8.046
4	373.780,964 493.031,856	5	373.735,347 492.999,564	55.89
5	373.735,347 492.999,564	1	373.700,058 492.974,584	43.235

**** Lungimile segmentelor sunt determinate în planul de proiecţie Stereo 70 şi sunt rotunjite la 1 milimetru.**

***** Distanţa dintre puncte este formată din segmente cumulate ce sunt mai mici decât valoarea 1 milimetru.**

**DATE DESPRE IMOBILUL NR. 7087**

Oficiul de Cadastru și Publicitate Imobiliară ALBA
Biroul de Cadastru și Publicitate Imobiliară Alba Iulia

A. Partea I. Descrierea imobilului

TEREN Extravilan

Adresa: Jud. Alba

Nr. Crt	Nr cadastral Nr. topografic	Suprafața* (mp)	Observații / Referințe
A1		200	Sector cadastral:68 Teren neimprejmuit;

B. Partea II. Proprietari și acte

Inscrieri privitoare la dreptul de proprietate și alte drepturi reale	Referințe
/	
Act Administrativ nr. 5189/317, din 31/08/1994 emis de CJPSDPAT ALBA;	
B1	A1
Intabulare, drept de PROPRIETATE, dobandit prin Reconstituire, cota actuala 1/1 1) RUSAN I ANDRONIȚA	

C. Partea III. SARCINI .

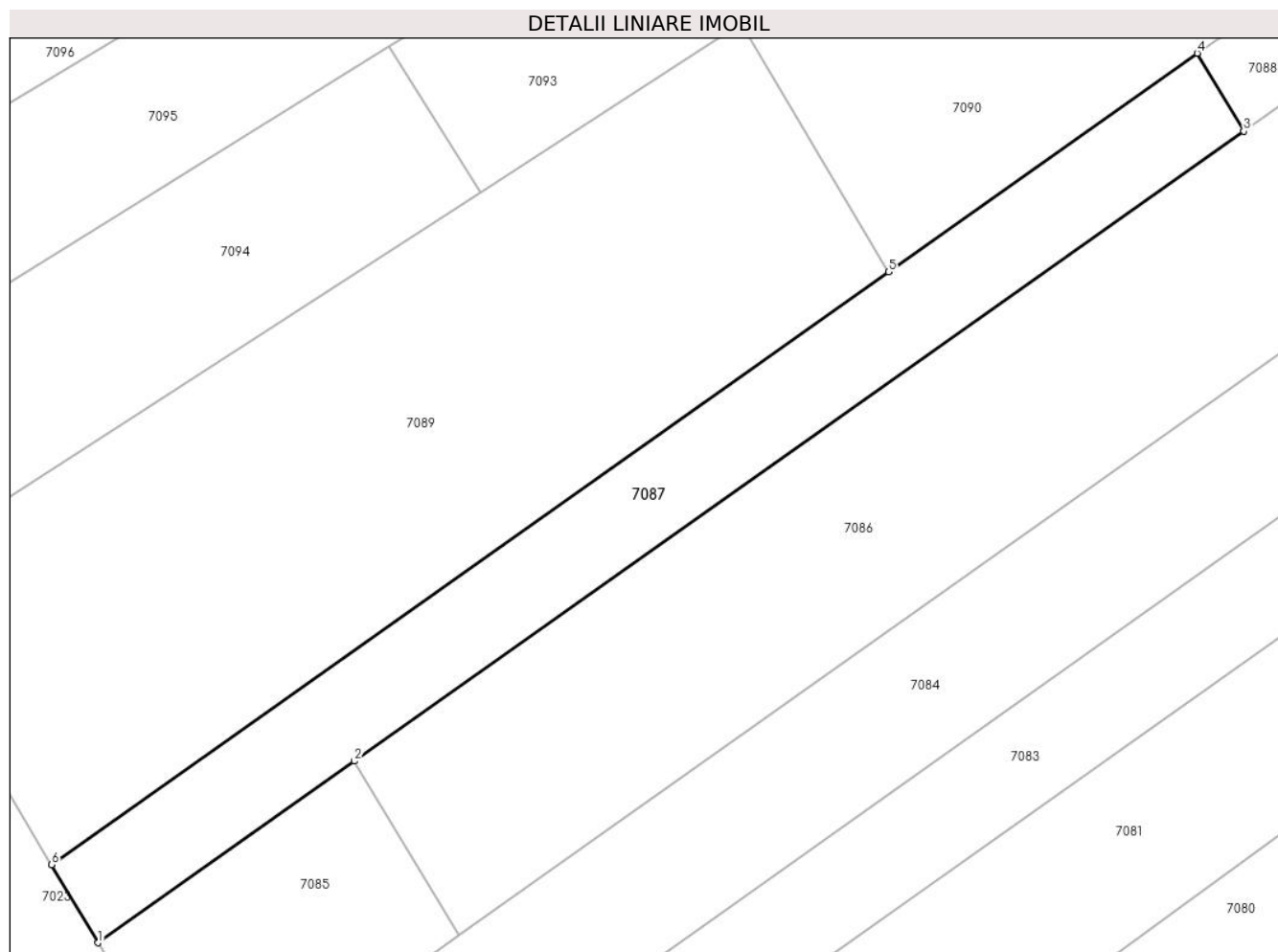
Inscrieri privind dezmembramintele dreptului de proprietate, drepturi reale de garanție și sarcini	Referințe
NU SUNT	

Anexa Nr. 1 La Partea I

Teren

Nr cadastral	Suprafața (mp)*	Observații / Referințe
	200	

* Suprafața este determinată în planul de proiecție Stereo 70.



Date referitoare la teren

Crt	Categorie folosință	Intra vilan	Suprafața (mp)	Tarla	Parcelă	Nr. topo	Observații / Referințe
1	vie	NU	200	-	1319/65	-	

Lungime Segmente

1) Valorile lungimilor segmentelor sunt obținute din proiecție în plan.

Punct început	X / Y	Punct sfârșit	X / Y	Lungime segment (** (m)
1	373.689,888 492.967,384	2	373.700,058 492.974,584	12.46
2	373.700,058 492.974,584	3	373.735,347 492.999,564	43.235
3	373.735,347 492.999,564	4	373.733,5 493.002,656	3.601
4	373.733,5 493.002,656	5	373.721,254 492.993,987	15.004
5	373.721,254 492.993,987	6	373.688,041 492.970,477	40.692

Punct început	X / Y	Punct sfârșit	X / Y	Lungime segment (** (m)
6	373.688,041 492.970,477	1	373.689,888 492.967,384	3.602

** Lungimile segmentelor sunt determinate în planul de proiecție Stereo 70 și sunt rotunjite la 1 milimetru.

*** Distanța dintre puncte este formată din segmente cumulate ce sunt mai mici decât valoarea 1 milimetru.

**DATE DESPRE IMOBILUL NR. 7088**

Oficiul de Cadastru și Publicitate Imobiliară ALBA
Biroul de Cadastru și Publicitate Imobiliară Alba Iulia

A. Partea I. Descrierea imobilului

TEREN Extravilan

Adresa: Jud. Alba

Nr. Crt	Nr cadastral Nr. topografic	Suprafața* (mp)	Observații / Referințe
A1		200	Sector cadastral:68 Teren neimprejmuit;

B. Partea II. Proprietari și acte

Inscrieri privitoare la dreptul de proprietate și alte drepturi reale		Referințe
/		
Act Administrativ nr. 6448/868, din 06/06/1995 emis de CJPSDPAT ALBA;		
B1	Intabulare, drept de PROPRIETATE, dobandit prin Reconstituire, cota actuala 1/1 1) IOSIF D AVRAM 2) IOSIF ANA	A1

C. Partea III. SARCINI .

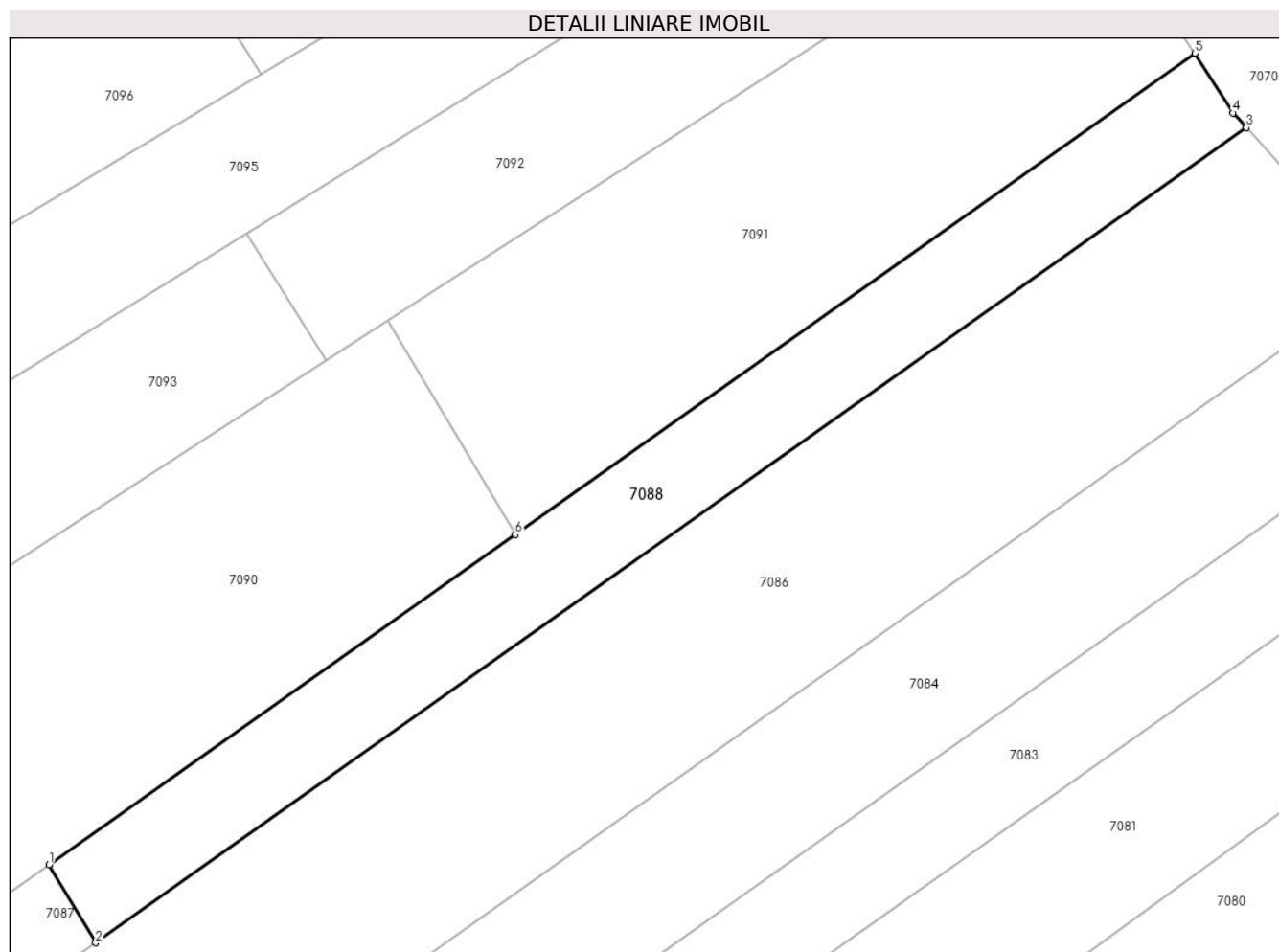
Inscrieri privind dezmembramintele dreptului de proprietate, drepturi reale de garanție și sarcini	Referințe
NU SUNT	

Anexa Nr. 1 La Partea I

Teren

Nr cadastral	Suprafața (mp)*	Observații / Referințe
	200	

* Suprafața este determinată în planul de proiecție Stereo 70.



Date referitoare la teren

Crt	Categorie folosință	Intravilan	Suprafața (mp)	Tarla	Parcelă	Nr. topo	Observații / Referințe
1	faneata	NU	200	-	1319/64	-	

Lungime Segmente

1) Valorile lungimilor segmentelor sunt obținute din proiecție în plan.

Punct început	X / Y	Punct sfârșit	X / Y	Lungime segment (** (m)
1	373.733,5 493.002,656	2	373.735,347 492.999,564	3.601
2	373.735,347 492.999,564	3	373.780,964 493.031,856	55.89
3	373.780,964 493.031,856	4	373.780,437 493.032,439	0.786
4	373.780,437 493.032,439	5	373.778,919 493.034,806	2.812
5	373.778,919 493.034,806	6	373.751,983 493.015,739	33.002

Punct început	X / Y	Punct sfârșit	X / Y	Lungime segment (** (m)
6	373.751,983 493.015,739	1	373.733,5 493.002,656	22.644

** Lungimile segmentelor sunt determinate în planul de proiecție Stereo 70 și sunt rotunjite la 1 milimetru.

*** Distanța dintre puncte este formată din segmente cumulate ce sunt mai mici decât valoarea 1 milimetru.

**DATE DESPRE IMOBILUL NR. 7089**

Oficiul de Cadastru și Publicitate Imobiliară ALBA
Biroul de Cadastru și Publicitate Imobiliară Alba Iulia

A. Partea I. Descrierea imobilului

TEREN Extravilan

Adresa: Jud. Alba

Nr. Crt	Nr cadastral Nr. topografic	Suprafața* (mp)	Observații / Referințe
A1		500	Sector cadastral:68 Teren neimprejmuit;

B. Partea II. Proprietari și acte

Inscrieri privitoare la dreptul de proprietate și alte drepturi reale	Referințe
/	
Act Notarial nr. 86, din 23/10/2015 emis de NP ELENA TEODORESCU (certificat de mostenitor);	
B1	A1
Intabulare, drept de PROPRIETATE, dobandit prin Succesiune, cota actuala 1/1 1) POTINTEU CORNELIA	

C. Partea III. SARCINI .

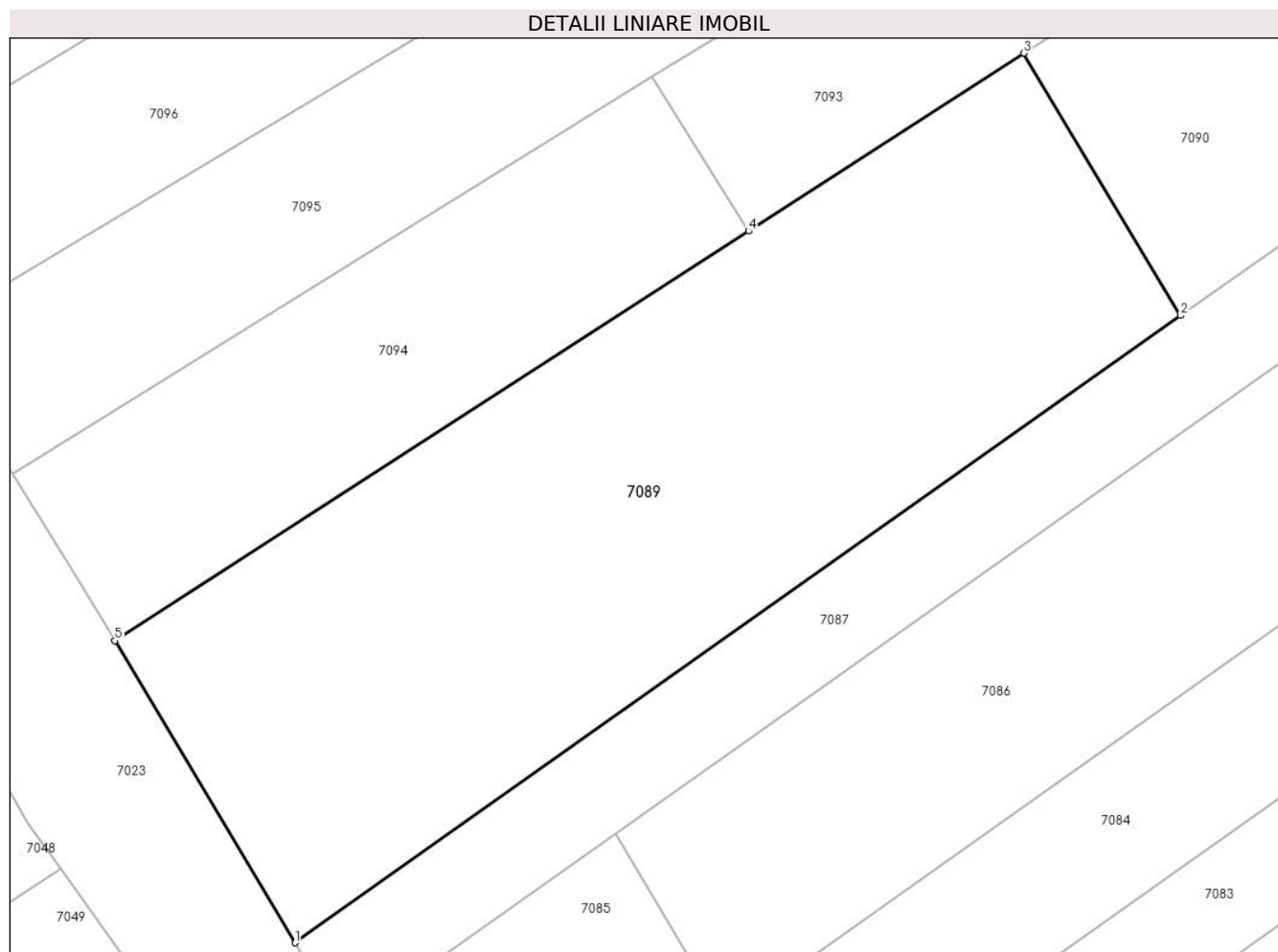
Inscrieri privind dezmembramintele dreptului de proprietate, drepturi reale de garanție și sarcini	Referințe
NU SUNT	

Anexa Nr. 1 La Partea I

Teren

Nr cadastral	Suprafața (mp)*	Observații / Referințe
	500	

* Suprafața este determinată în planul de proiecție Stereo 70.



Date referitoare la teren

Crt	Categorie folosință	Intravilan	Suprafața (mp)	Tarla	Parcelă	Nr. topo	Observații / Referințe
1	faneata	NU	500	-	1319/61	-	

Lungime Segmente

1) Valorile lungimilor segmentelor sunt obținute din proiecție în plan.

Punct început	X / Y	Punct sfârșit	X / Y	Lungime segment (** (m)
1	373.688,041 492.970,477	2	373.721,254 492.993,987	40.692
2	373.721,254 492.993,987	3	373.715,38 493.003,825	11.458
3	373.715,38 493.003,825	4	373.705,053 492.997,156	12.294
4	373.705,053 492.997,156	5	373.681,279 492.981,803	28.301
5	373.681,279 492.981,803	1	373.688,041 492.970,477	13.191

**** Lungimile segmentelor sunt determinate în planul de proiecţie Stereo 70 şi sunt rotunjite la 1 milimetru.**

***** Distanţa dintre puncte este formată din segmente cumulate ce sunt mai mici decât valoarea 1 milimetru.**

**DATE DESPRE IMOBILUL NR. 7090**

Oficiul de Cadastru și Publicitate Imobiliară ALBA
Biroul de Cadastru și Publicitate Imobiliară Alba Iulia

A. Partea I. Descrierea imobilului

TEREN Extravilan

Adresa: Jud. Alba

Nr. Crt	Nr cadastral Nr. topografic	Suprafața* (mp)	Observații / Referințe
A1		400	Sector cadastral:68 Teren neimprejmuit;

B. Partea II. Proprietari și acte

Inscrieri privitoare la dreptul de proprietate și alte drepturi reale	Referințe
/	
Act Notarial nr. 86, din 23/10/2015 emis de NP ELENA TEODORESCU (certificat de mostenitor);	
B1	A1
Intabulare, drept de PROPRIETATE, dobandit prin Succesiune, cota actuala 1/1 1) POTINTEU CORNELIA	

C. Partea III. SARCINI .

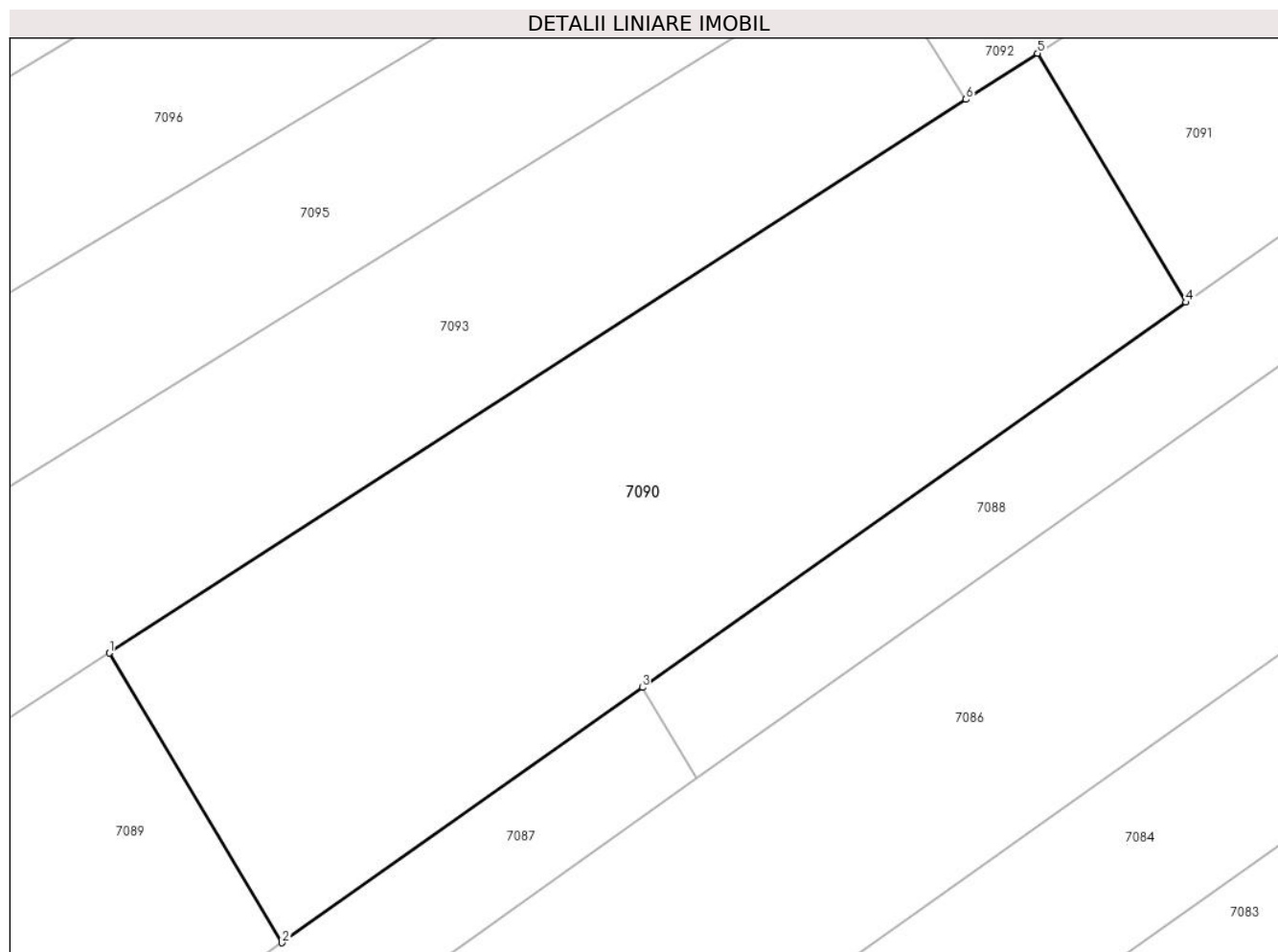
Inscrieri privind dezmembramintele dreptului de proprietate, drepturi reale de garanție și sarcini	Referințe
NU SUNT	

Anexa Nr. 1 La Partea I

Teren

Nr cadastral	Suprafața (mp)*	Observații / Referințe
	400	

* Suprafața este determinată în planul de proiecție Stereo 70.



Date referitoare la teren

Crt	Categorie folosință	Intravilan	Suprafața (mp)	Tarla	Parcelă	Nr. topo	Observații / Referințe
1	vie	NU	400	-	1319/62	-	

Lungime Segmente

1) Valorile lungimilor segmentelor sunt obținute din proiecție în plan.

Punct început	X / Y	Punct sfârșit	X / Y	Lungime segment (** (m)
1	373.715,38 493.003,825	2	373.721,254 492.993,987	11.458
2	373.721,254 492.993,987	3	373.733,5 493.002,656	15.004
3	373.733,5 493.002,656	4	373.751,983 493.015,739	22.644
4	373.751,983 493.015,739	5	373.746,93 493.024,201	9.855
5	373.746,93 493.024,201	6	373.744,498 493.022,63	2.896

Punct început	X / Y	Punct sfârșit	X / Y	Lungime segment (** (m)
6	373.744,498 493.022,63	1	373.715,38 493.003,825	34.662

** Lungimile segmentelor sunt determinate în planul de proiecție Stereo 70 și sunt rotunjite la 1 milimetru.

*** Distanța dintre puncte este formată din segmente cumulate ce sunt mai mici decât valoarea 1 milimetru.

**DATE DESPRE IMOBILUL NR. 7091**

Oficiul de Cadastru și Publicitate Imobiliară ALBA
Biroul de Cadastru și Publicitate Imobiliară Alba Iulia

A. Partea I. Descrierea imobilului

TEREN Extravilan

Adresa: Jud. Alba

Nr. Crt	Nr cadastral Nr. topografic	Suprafața* (mp)	Observații / Referințe
A1		300	Sector cadastral:68 Teren neimprejmuit;

B. Partea II. Proprietari și acte

Inscrieri privitoare la dreptul de proprietate și alte drepturi reale	Referințe
/	
Act Notarial nr. 86, din 23/10/2015 emis de NP ELENA TEODORESCU (certificat de mostenitor);	
B1	A1
Intabulare, drept de PROPRIETATE, dobandit prin Succesiune, cota actuala 1/1 1) POTINTEU CORNELIA	

C. Partea III. SARCINI .

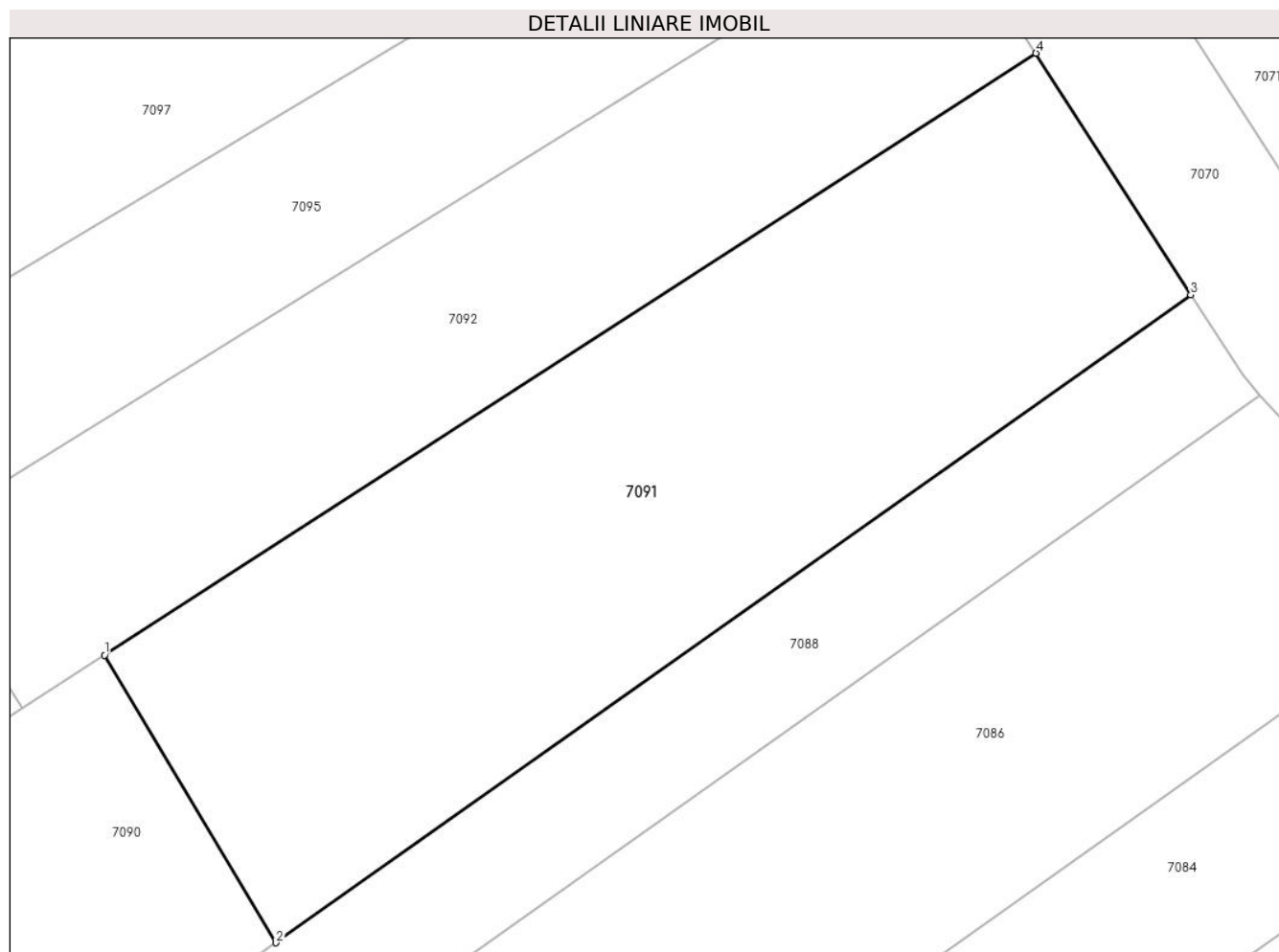
Inscrieri privind dezmembramintele dreptului de proprietate, drepturi reale de garanție și sarcini	Referințe
NU SUNT	

Anexa Nr. 1 La Partea I

Teren

Nr cadastral	Suprafața (mp)*	Observații / Referințe
	300	

* Suprafața este determinată în planul de proiecție Stereo 70.



Date referitoare la teren

Crt	Categorie folosință	Intra vilan	Suprafața (mp)	Tarla	Parcelă	Nr. topo	Observații / Referințe
1	faneata	NU	300	-	1319/63	-	

Lungime Segmente

1) Valorile lungimilor segmentelor sunt obținute din proiecție în plan.

Punct început	X / Y	Punct sfârșit	X / Y	Lungime segment (** (m)
1	373.746,93 493.024,201	2	373.751,983 493.015,739	9.855
2	373.751,983 493.015,739	3	373.778,919 493.034,806	33.002
3	373.778,919 493.034,806	4	373.774,361 493.041,915	8.445
4	373.774,361 493.041,915	1	373.746,93 493.024,201	32.653

** Lungimile segmentelor sunt determinate în planul de proiecție Stereo 70 și sunt rotunjite la 1 milimetru.

***** Distanţa dintre puncte este formată din segmente cumulate ce sunt mai mici decât valoarea 1 milimetru.**

**DATE DESPRE IMOBILUL NR. 7092**

Oficiul de Cadastru și Publicitate Imobiliară ALBA
Biroul de Cadastru și Publicitate Imobiliară Alba Iulia

A. Partea I. Descrierea imobilului

TEREN Extravilan

Adresa: Jud. Alba

Nr. Crt	Nr cadastral Nr. topografic	Suprafața* (mp)	Observații / Referințe
A1		200	Sector cadastral:68 Teren neimprejmuit;

B. Partea II. Proprietari și acte

Inscrieri privitoare la dreptul de proprietate și alte drepturi reale		Referințe
/		
Act Administrativ nr. 5189/388, din 27/09/1994 emis de CJPSDPAT ALBA;		
B1	Intabulare, drept de PROPRIETATE, dobandit prin Reconstituire, cota actuala 1/1 1) PRODAN A PARASCHIVA 2) BONȚA A ANA	A1

C. Partea III. SARCINI .

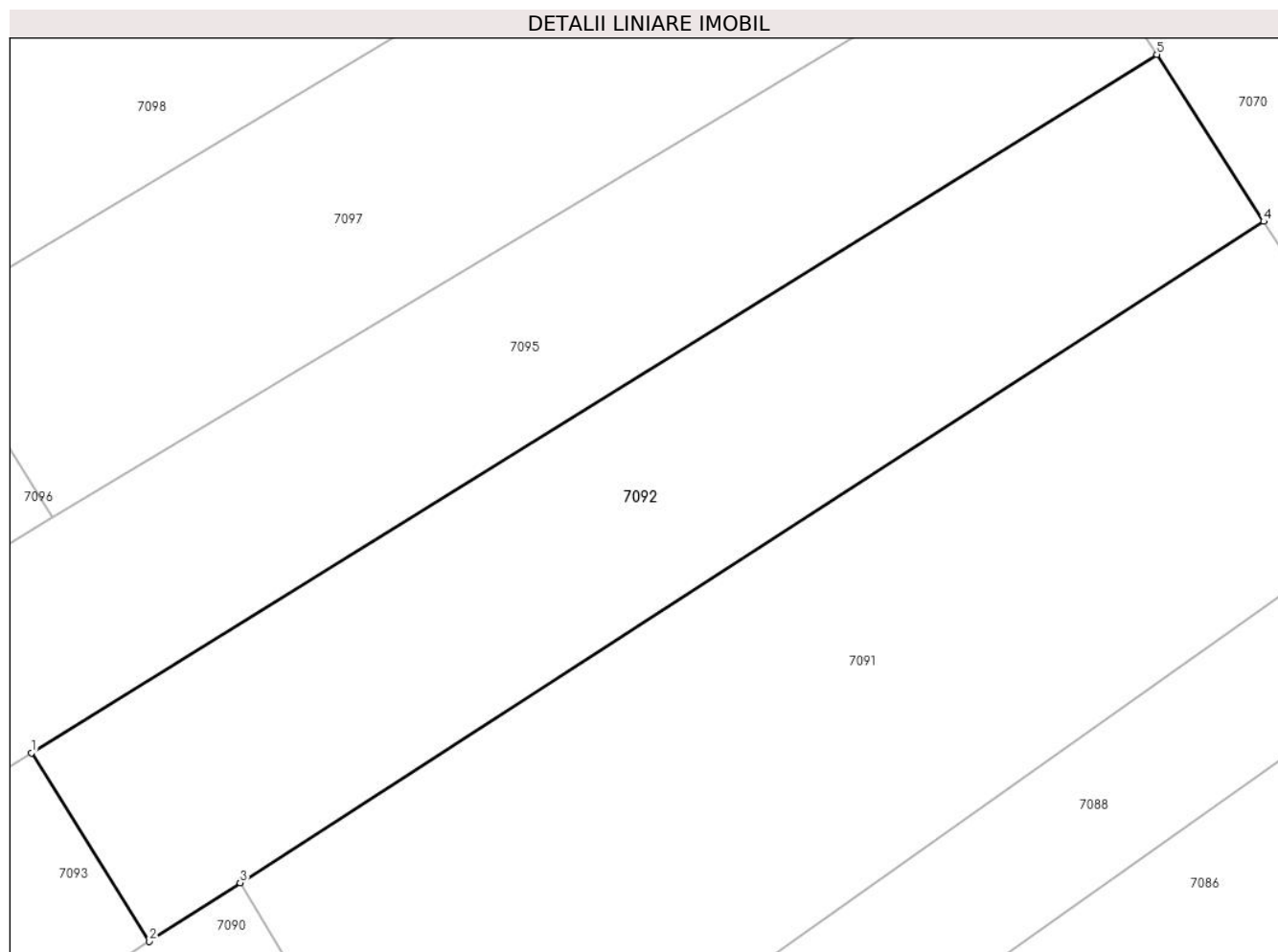
Inscrieri privind dezmembramintele dreptului de proprietate, drepturi reale de garanție și sarcini	Referințe
NU SUNT	

Anexa Nr. 1 La Partea I

Teren

Nr cadastral	Suprafața (mp)*	Observații / Referințe
	200	

* Suprafața este determinată în planul de proiecție Stereo 70.



Date referitoare la teren

Crt	Categorie folosință	Intravilan	Suprafața (mp)	Tarla	Parcelă	Nr. topo	Observații / Referințe
1	faneata	NU	200	-	1319/58	-	

Lungime Segmente

1) Valorile lungimilor segmentelor sunt obținute din proiecție în plan.

Punct început	X / Y	Punct sfârșit	X / Y	Lungime segment (** (m)
1	373.741,338 493.027,682	2	373.744,498 493.022,63	5.958
2	373.744,498 493.022,63	3	373.746,93 493.024,201	2.896
3	373.746,93 493.024,201	4	373.774,361 493.041,915	32.653
4	373.774,361 493.041,915	5	373.771,496 493.046,382	5.306
5	373.771,496 493.046,382	1	373.741,338 493.027,682	35.485

**** Lungimile segmentelor sunt determinate în planul de proiecţie Stereo 70 şi sunt rotunjite la 1 milimetru.**

***** Distanţa dintre puncte este formată din segmente cumulate ce sunt mai mici decât valoarea 1 milimetru.**

**DATE DESPRE IMOBILUL NR. 7093**

Oficiul de Cadastru și Publicitate Imobiliară ALBA
Biroul de Cadastru și Publicitate Imobiliară Alba Iulia

A. Partea I. Descrierea imobilului

TEREN Extravilan

Adresa: Jud. Alba

Nr. Crt	Nr cadastral Nr. topografic	Suprafața* (mp)	Observații / Referințe
A1		300	Sector cadastral:68 Teren neimprejmuit;

B. Partea II. Proprietari și acte

Inscrieri privitoare la dreptul de proprietate și alte drepturi reale		Referințe
/		
Act Administrativ nr. 5189/388, din 27/09/1994 emis de CJPSDPAT ALBA;		
B1	Intabulare, drept de PROPRIETATE, dobandit prin Reconstituire, cota actuala 1/1 1) PRODAN A PARASCHIVA 2) BONȚA A ANA	A1

C. Partea III. SARCINI .

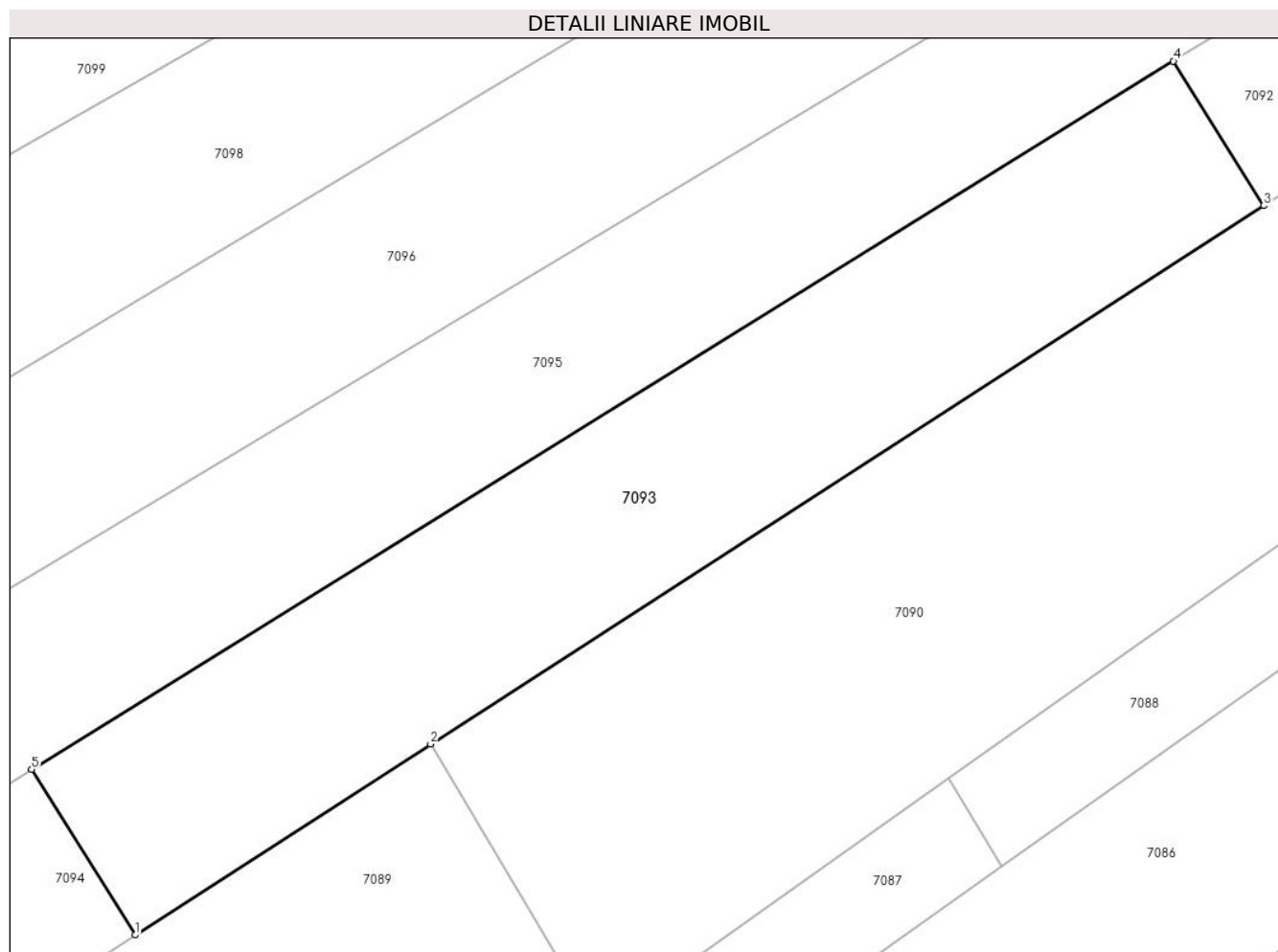
Inscrieri privind dezmembramintele dreptului de proprietate, drepturi reale de garanție și sarcini	Referințe
NU SUNT	

Anexa Nr. 1 La Partea I

Teren

Nr cadastral	Suprafața (mp)*	Observații / Referințe
	300	

* Suprafața este determinată în planul de proiecție Stereo 70.



Date referitoare la teren

Crt	Categorie folosință	Intra vilan	Suprafața (mp)	Tarla	Parcelă	Nr. topo	Observații / Referințe
1	faneata	NU	300	-	1319/59	-	

Lungime Segmente

1) Valorile lungimilor segmentelor sunt obținute din proiecție în plan.

Punct început	X / Y	Punct sfârșit	X / Y	Lungime segment (** (m)
1	373.705,053 492.997,156	2	373.715,38 493.003,825	12.294
2	373.715,38 493.003,825	3	373.744,498 493.022,63	34.662
3	373.744,498 493.022,63	4	373.741,338 493.027,682	5.958
4	373.741,338 493.027,682	5	373.701,436 493.002,939	46.951
5	373.701,436 493.002,939	1	373.705,053 492.997,156	6.821

**** Lungimile segmentelor sunt determinate în planul de proiecţie Stereo 70 şi sunt rotunjite la 1 milimetru.**

***** Distanţa dintre puncte este formată din segmente cumulate ce sunt mai mici decât valoarea 1 milimetru.**

**DATE DESPRE IMOBILUL NR. 7094**

Oficiul de Cadastru și Publicitate Imobiliară ALBA
Biroul de Cadastru și Publicitate Imobiliară Alba Iulia

A. Partea I. Descrierea imobilului

TEREN Extravilan

Adresa: Jud. Alba

Nr. Crt	Nr cadastral Nr. topografic	Suprafața* (mp)	Observații / Referințe
A1		200	Sector cadastral:68 Teren neimprijmuit;

B. Partea II. Proprietari și acte

Inscrieri privitoare la dreptul de proprietate și alte drepturi reale		Referințe
/		
Act Administrativ nr. 5189/388, din 27/09/1994 emis de CJPSDPAT ALBA;		
B1	Intabulare, drept de PROPRIETATE, dobandit prin Reconstituire, cota actuala 1/1 1) PRODAN A PARASCHIVA 2) BONȚA A ANA	A1

C. Partea III. SARCINI .

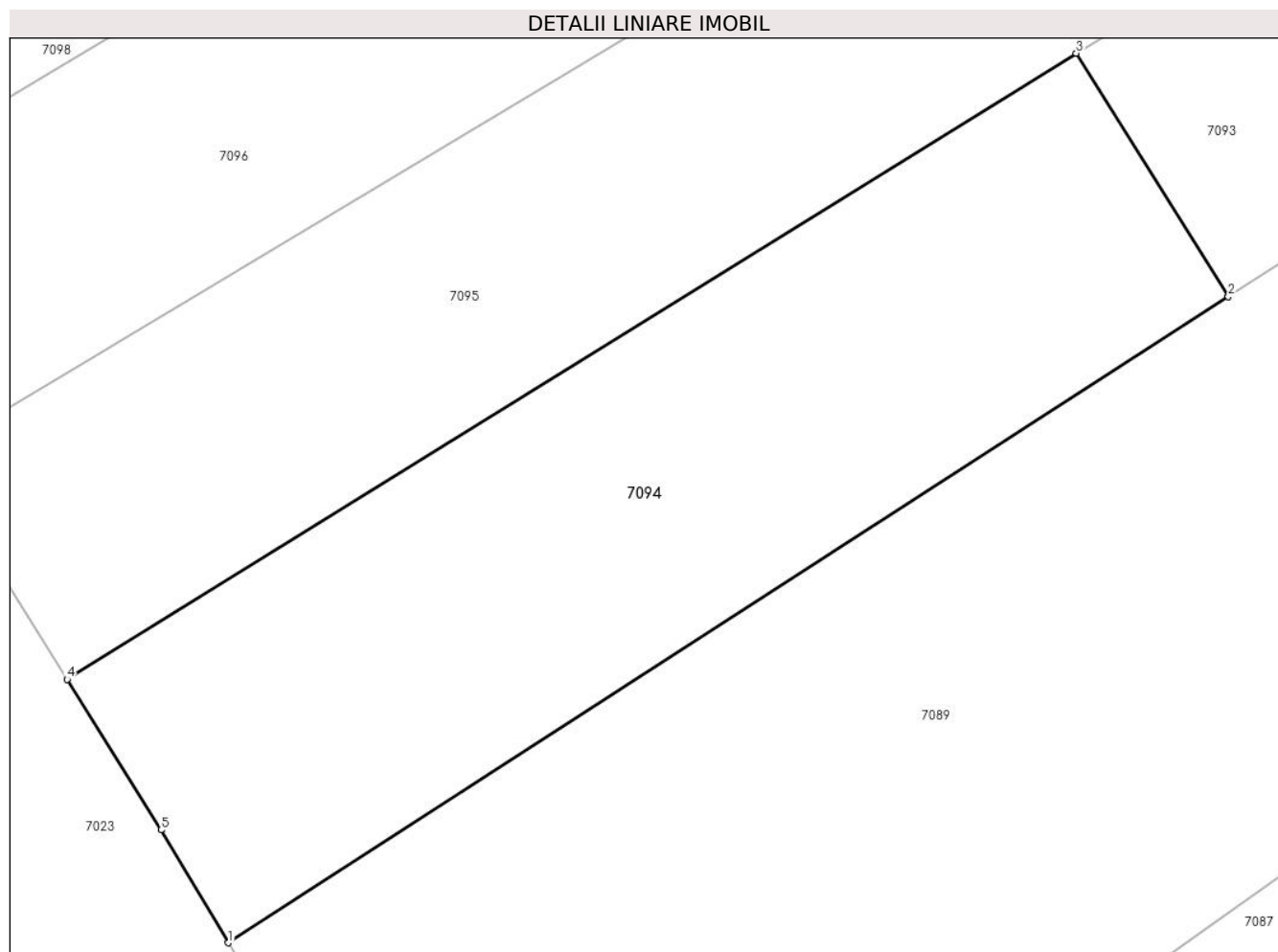
Inscrieri privind dezmembramintele dreptului de proprietate, drepturi reale de garanție și sarcini	Referințe
NU SUNT	

Anexa Nr. 1 La Partea I

Teren

Nr cadastral	Suprafața (mp)*	Observații / Referințe
	200	

* Suprafața este determinată în planul de proiecție Stereo 70.



Date referitoare la teren

Crt	Categorie folosință	Intravilan	Suprafața (mp)	Tarla	Parcelă	Nr. topo	Observații / Referințe
1	faneata	NU	200	-	1319/60	-	

Lungime Segmente

1) Valorile lungimilor segmentelor sunt obținute din proiecție în plan.

Punct început	X / Y	Punct sfârșit	X / Y	Lungime segment (** (m)
1	373.681,279 492.981,803	2	373.705,053 492.997,156	28.301
2	373.705,053 492.997,156	3	373.701,436 493.002,939	6.821
3	373.701,436 493.002,939	4	373.677,441 492.988,06	28.234
4	373.677,441 492.988,06	5	373.679,678 492.984,484	4.218
5	373.679,678 492.984,484	1	373.681,279 492.981,803	3.123

**** Lungimile segmentelor sunt determinate în planul de proiecţie Stereo 70 şi sunt rotunjite la 1 milimetru.**

***** Distanţa dintre puncte este formată din segmente cumulate ce sunt mai mici decât valoarea 1 milimetru.**

**DATE DESPRE IMOBILUL NR. 7095**

Oficiul de Cadastru și Publicitate Imobiliară ALBA
Biroul de Cadastru și Publicitate Imobiliară Alba Iulia

A. Partea I. Descrierea imobilului

TEREN Extravilan

Adresa: Jud. Alba

Nr. Crt	Nr cadastral Nr. topografic	Suprafața* (mp)	Observații / Referințe
A1		600	Sector cadastral:68 Teren neimprejmuit;

B. Partea II. Proprietari și acte

Inscrieri privitoare la dreptul de proprietate și alte drepturi reale	Referințe
/	
Act Administrativ nr. 6432/712, din 10/04/1995 emis de CJPSDPAT ALBA;	
B1	A1
Intabulare, drept de PROPRIETATE, dobandit prin Reconstituire, cota actuala 1/1 1) CIOBOTEA R IOAN	

C. Partea III. SARCINI .

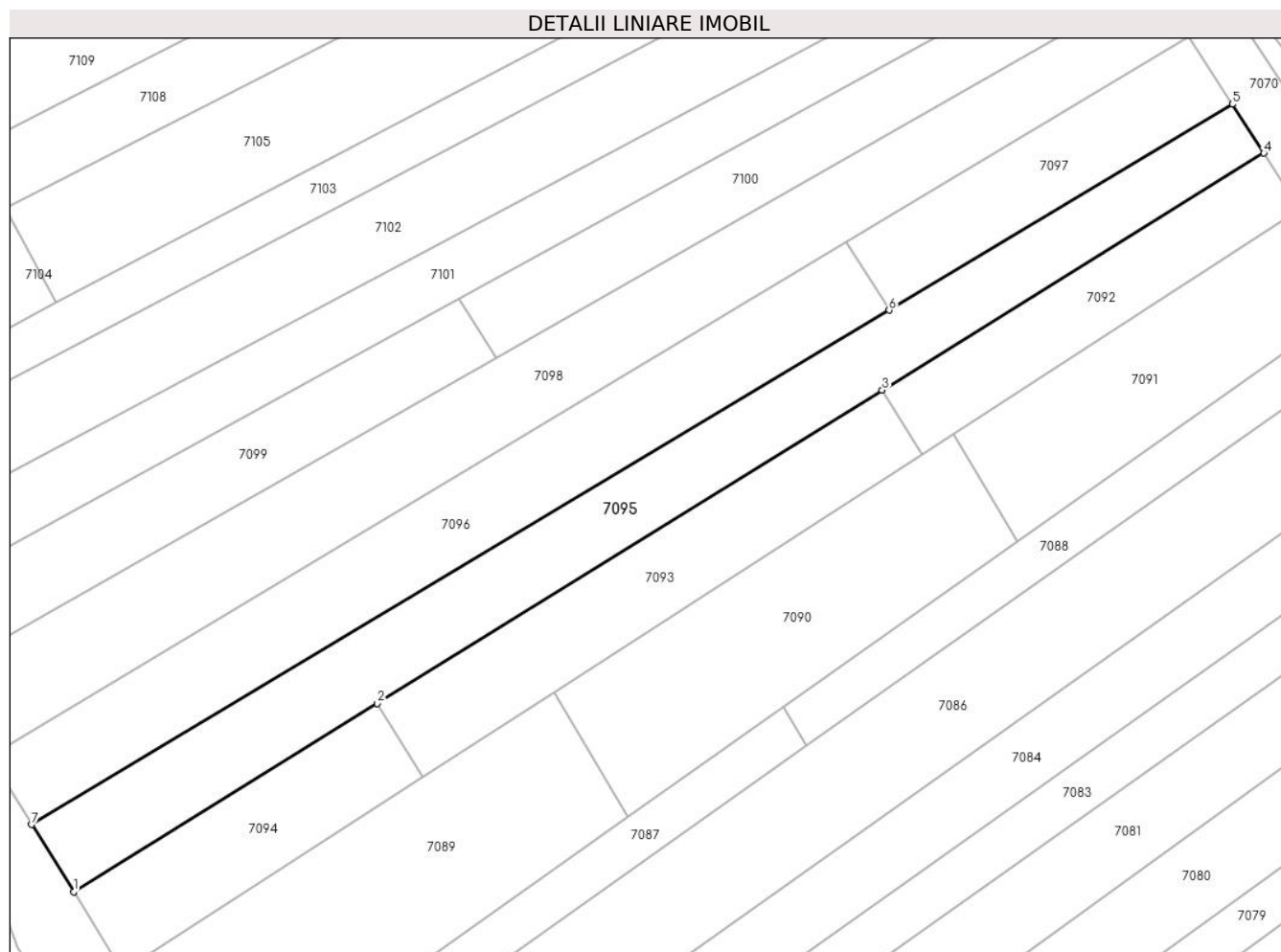
Inscrieri privind dezmembramintele dreptului de proprietate, drepturi reale de garanție și sarcini	Referințe
NU SUNT	

Anexa Nr. 1 La Partea I

Teren

Nr cadastral	Suprafața (mp)*	Observații / Referințe
	600	

* Suprafața este determinată în planul de proiecție Stereo 70.



Date referitoare la teren

Crt	Categorie folosință	Intravilan	Suprafața (mp)	Tarla	Parcelă	Nr. topo	Observații / Referințe
1	vie	NU	600	-	1319/57	-	

Lungime Segmente

1) Valorile lungimilor segmentelor sunt obținute din proiecție în plan.

Punct început	X / Y	Punct sfârșit	X / Y	Lungime segment (** (m)
1	373.677,441 492.988,06	2	373.701,436 493.002,939	28.234
2	373.701,436 493.002,939	3	373.741,338 493.027,682	46.951
3	373.741,338 493.027,682	4	373.771,496 493.046,382	35.485
4	373.771,496 493.046,382	5	373.769,019 493.050,246	4.59
5	373.769,019 493.050,246	6	373.741,89 493.033,984	31.629

Punct început	X / Y	Punct sfârșit	X / Y	Lungime segment (** (m)
6	373.741,89 493.033,984	7	373.674,124 492.993,364	79.008
7	373.674,124 492.993,364	1	373.677,441 492.988,06	6.256

** Lungimile segmentelor sunt determinate în planul de proiecție Stereo 70 și sunt rotunjite la 1 milimetru.

*** Distanța dintre puncte este formată din segmente cumulate ce sunt mai mici decât valoarea 1 milimetru.

**DATE DESPRE IMOBILUL NR. 7096**

Oficiul de Cadastru și Publicitate Imobiliară ALBA
Biroul de Cadastru și Publicitate Imobiliară Alba Iulia

A. Partea I. Descrierea imobilului

TEREN Extravilan

Adresa: Jud. Alba

Nr. Crt	Nr cadastral Nr. topografic	Suprafața* (mp)	Observații / Referințe
A1		500	Sector cadastral:68 Teren neimprejmuit;

B. Partea II. Proprietari și acte

Inscrieri privitoare la dreptul de proprietate și alte drepturi reale	Referințe
/	
Act Administrativ nr. 5231/583, din 30/01/1995 emis de CJPSDPAT ALBA;	
B1	A1
Intabulare, drept de PROPRIETATE, dobandit prin Reconstituire, cota actuala 1/1 1) LĂPĂDAT I LIVIA	

C. Partea III. SARCINI .

Inscrieri privind dezmembramintele dreptului de proprietate, drepturi reale de garanție și sarcini	Referințe
NU SUNT	

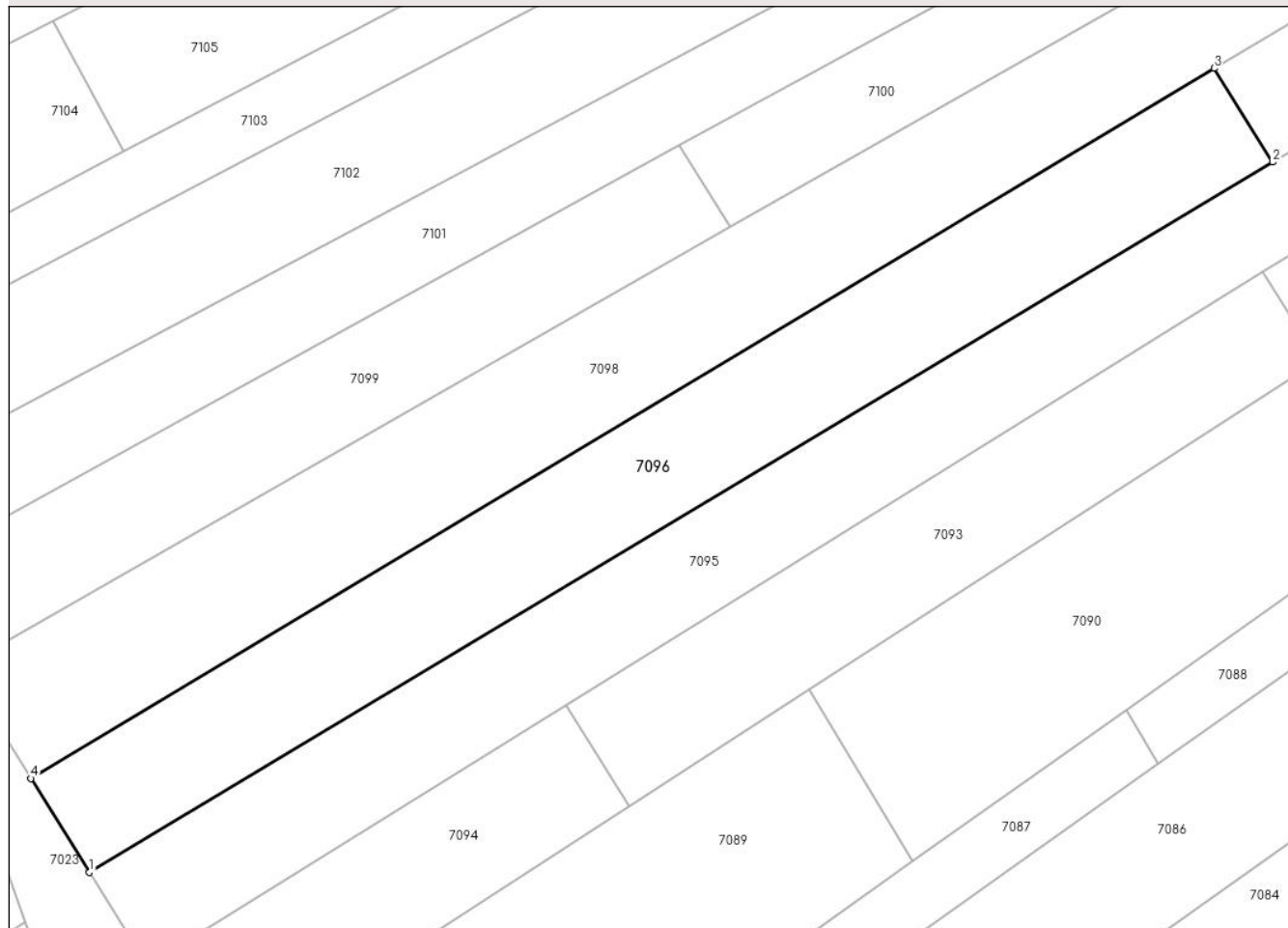
Anexa Nr. 1 La Partea I

Teren

Nr cadastral	Suprafața (mp)*	Observații / Referințe
	500	

* Suprafața este determinată în planul de proiecție Stereo 70.

DETALII LINIARE IMOBIL



Date referitoare la teren

Crt	Categorie folosință	Intra vilan	Suprafața (mp)	Tarla	Parcelă	Nr. topo	Observații / Referințe
1	vie	NU	500	-	1319/55	-	

Lungime Segmente

1) Valorile lungimilor segmentelor sunt obținute din proiecție în plan.

Punct început	X / Y	Punct sfârșit	X / Y	Lungime segment (** (m)
1	373.674,124 492.993,364	2	373.741,89 493.033,984	79.008
2	373.741,89 493.033,984	3	373.738,534 493.039,352	6.33
3	373.738,534 493.039,352	4	373.670,769 492.998,73	79.007
4	373.670,769 492.998,73	1	373.674,124 492.993,364	6.329

** Lungimile segmentelor sunt determinate în planul de proiecție Stereo 70 și sunt rotunjite la 1 milimetru.

***** Distanţa dintre puncte este formată din segmente cumulate ce sunt mai mici decât valoarea 1 milimetru.**

**DATE DESPRE IMOBILUL NR. 7097**

Oficiul de Cadastru și Publicitate Imobiliară ALBA
Biroul de Cadastru și Publicitate Imobiliară Alba Iulia

A. Partea I. Descrierea imobilului

TEREN Extravilan

Adresa: Jud. Alba

Nr. Crt	Nr cadastral Nr. topografic	Suprafața* (mp)	Observații / Referințe
A1		200	Sector cadastral:68 Teren neimpregmuit;

B. Partea II. Proprietari și acte

Inscrieri privitoare la dreptul de proprietate și alte drepturi reale	Referințe
/	
Act Administrativ nr. 5231/583, din 30/01/1995 emis de CJPSDPAT ALBA;	
B1	A1
Intabulare, drept de PROPRIETATE, dobandit prin Reconstituire, cota actuala 1/1 1) LĂPĂDAT I LIVIA	

C. Partea III. SARCINI .

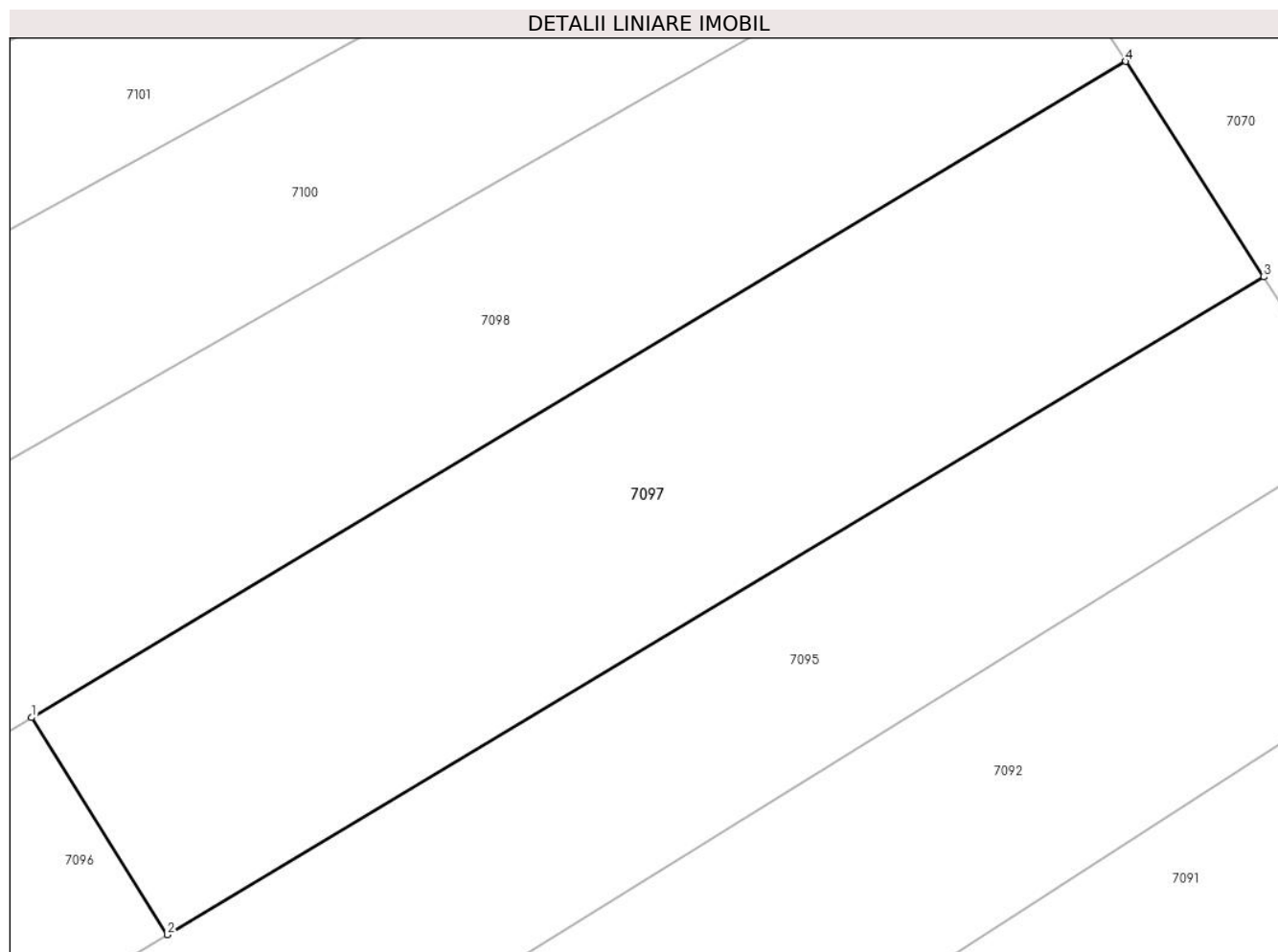
Inscrieri privind dezmembramintele dreptului de proprietate, drepturi reale de garanție și sarcini	Referințe
NU SUNT	

Anexa Nr. 1 La Partea I

Teren

Nr cadastral	Suprafața (mp)*	Observații / Referințe
	200	

* Suprafața este determinată în planul de proiecție Stereo 70.



Date referitoare la teren

Crt	Categorie folosință	Intra vilan	Suprafața (mp)	Tarla	Parcelă	Nr. topo	Observații / Referințe
1	faneata	NU	200	-	1319/56	-	

Lungime Segmente

1) Valorile lungimilor segmentelor sunt obținute din proiecție în plan.

Punct început	X / Y	Punct sfârșit	X / Y	Lungime segment (** (m)
1	373.738,534 493.039,352	2	373.741,89 493.033,984	6.33
2	373.741,89 493.033,984	3	373.769,019 493.050,246	31.629
3	373.769,019 493.050,246	4	373.765,6 493.055,577	6.333
4	373.765,6 493.055,577	1	373.738,534 493.039,352	31.557

** Lungimile segmentelor sunt determinate în planul de proiecție Stereo 70 și sunt rotunjite la 1 milimetru.

***** Distanţa dintre puncte este formată din segmente cumulate ce sunt mai mici decât valoarea 1 milimetru.**

**DATE DESPRE IMOBILUL NR. 7098**

Oficiul de Cadastru și Publicitate Imobiliară ALBA
Biroul de Cadastru și Publicitate Imobiliară Alba Iulia

A. Partea I. Descrierea imobilului

TEREN Extravilan

Adresa: Jud. Alba

Nr. Crt	Nr cadastral Nr. topografic	Suprafața* (mp)	Observații / Referințe
A1		700	Sector cadastral:68 Teren neimprijmit;

B. Partea II. Proprietari și acte

Inscrieri privitoare la dreptul de proprietate și alte drepturi reale		Referințe
/		
Act Administrativ nr. 7002/942, din 20/07/1995 emis de CJPSDPAT ALBA;		
B1	Intabulare, drept de PROPRIETATE, dobandit prin Reconstituire, cota actuala 1/1 1) ANGHEL E VUȚA 2) BONTA E ERONIM 3) BONTA E GHEORGHE 4) VINERAN NICOLAE	A1

C. Partea III. SARCINI .

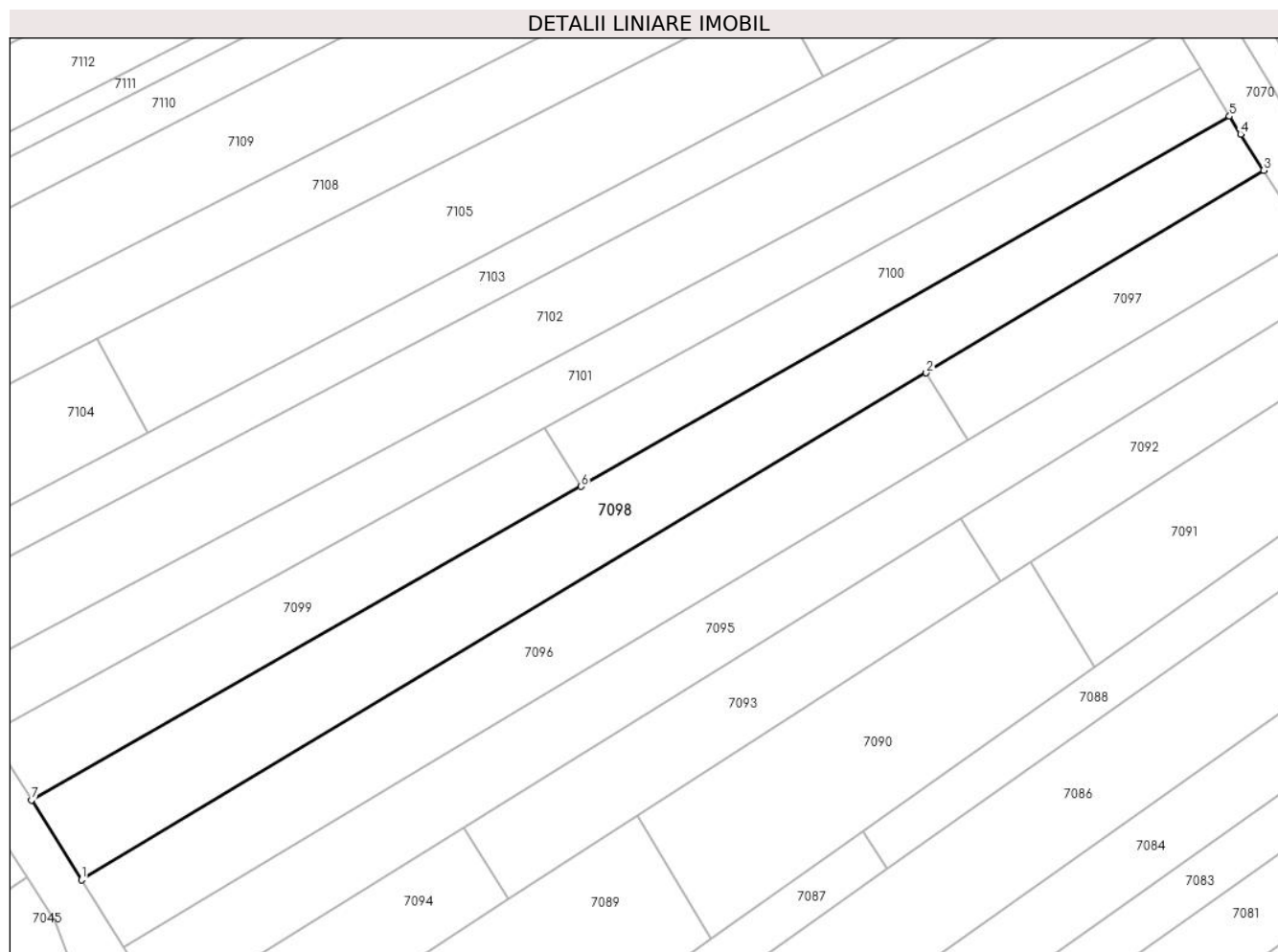
Inscrieri privind dezmembramintele dreptului de proprietate, drepturi reale de garanție și sarcini	Referințe
NU SUNT	

Anexa Nr. 1 La Partea I

Teren

Nr cadastral	Suprafața (mp)*	Observații / Referințe
	700	

* Suprafața este determinată în planul de proiecție Stereo 70.



Date referitoare la teren

Crt	Categorie folosință	Intravilan	Suprafața (mp)	Tarla	Parcelă	Nr. topo	Observații / Referințe
1	faneata	NU	700	-	1319/54	-	

Lungime Segmente

1) Valorile lungimilor segmentelor sunt obținute din proiecție în plan.

Punct început	X / Y	Punct sfârșit	X / Y	Lungime segment (** (m)
1	373.670,769 492.998,73	2	373.738,534 493.039,352	79.007
2	373.738,534 493.039,352	3	373.765,6 493.055,577	31.557
3	373.765,6 493.055,577	4	373.763,737 493.058,482	3.452
4	373.763,737 493.058,482	5	373.762,862 493.059,915	1.678
5	373.762,862 493.059,915	6	373.710,846 493.030,254	59.879

Punct început	X / Y	Punct sfârșit	X / Y	Lungime segment (** (m)
6	373.710,846 493.030,254	7	373.666,772 493.005,122	50.736
7	373.666,772 493.005,122	1	373.670,769 492.998,73	7.539

** Lungimile segmentelor sunt determinate în planul de proiecție Stereo 70 și sunt rotunjite la 1 milimetru.

*** Distanța dintre puncte este formată din segmente cumulate ce sunt mai mici decât valoarea 1 milimetru.

**DATE DESPRE IMOBILUL NR. 7099**

Oficiul de Cadastru și Publicitate Imobiliară ALBA
Biroul de Cadastru și Publicitate Imobiliară Alba Iulia

A. Partea I. Descrierea imobilului

TEREN Extravilan

Adresa: Jud. Alba

Nr. Crt	Nr cadastral Nr. topografic	Suprafața* (mp)	Observații / Referințe
A1		300	Sector cadastral:68 Teren neimpregmuit;

B. Partea II. Proprietari și acte

Inscrieri privitoare la dreptul de proprietate și alte drepturi reale		Referințe
/		
Act Administrativ nr. 7058/1110, din 08/11/1995 emis de CJSPDPAT ALBA;		
B1	Intabulare, drept de PROPRIETATE, dobandit prin Reconstituire, cota actuala 1/2 1) CIOBOTEA T DRAGOMIR	A1
Act Notarial nr. 158, din 16/12/2011 emis de NP BĂIEȘAN GABRIELA;		
B2	Intabulare, drept de PROPRIETATE, dobandit prin Succesiune, cota actuala 1/2 1) GALEA LILIANA-SIMINA	A1

C. Partea III. SARCINI .

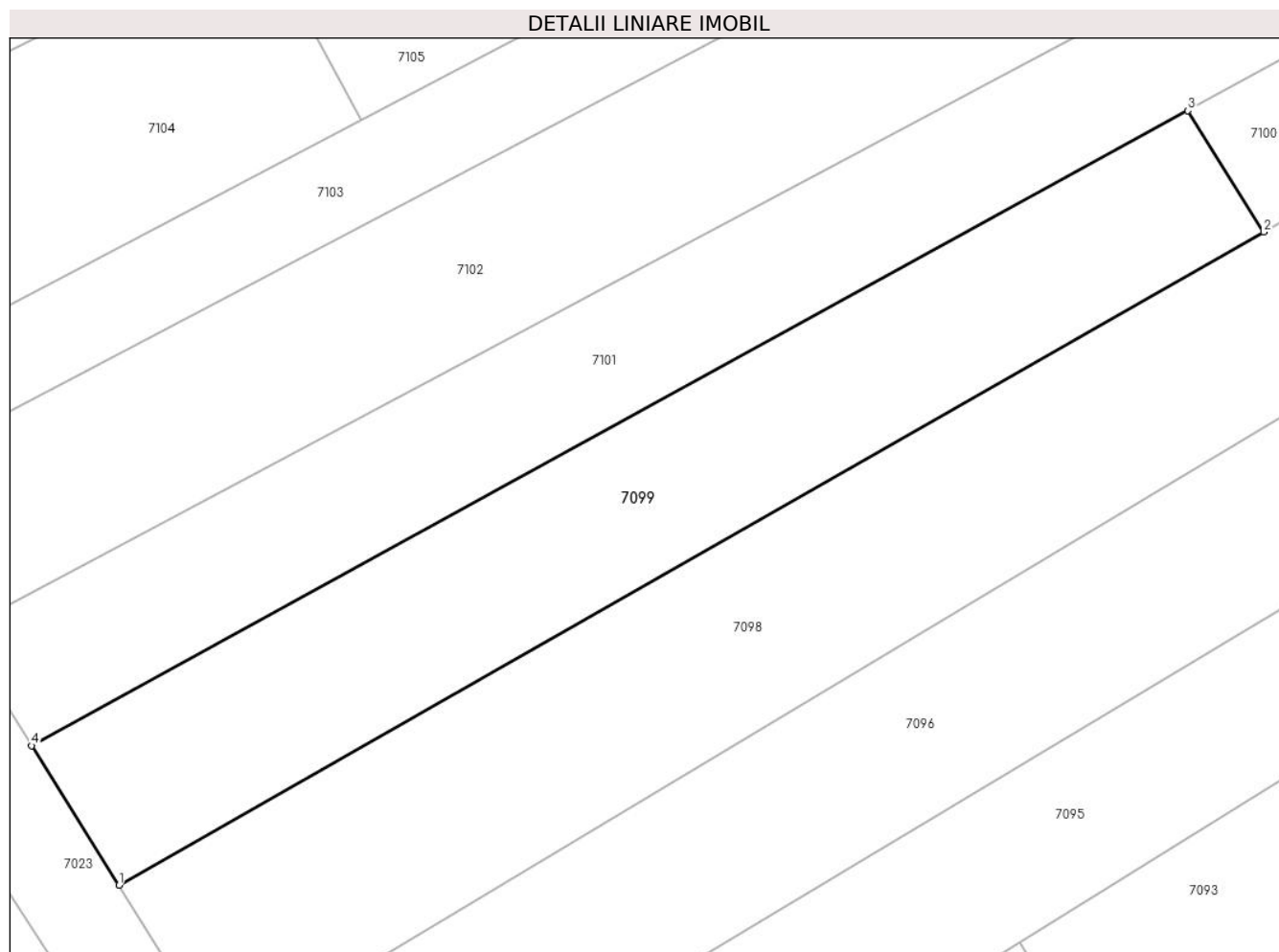
Inscrieri privind dezmembramintele dreptului de proprietate, drepturi reale de garanție și sarcini	Referințe
NU SUNT	

Anexa Nr. 1 La Partea I

Teren

Nr cadastral	Suprafața (mp)*	Observații / Referințe
	300	

* Suprafața este determinată în planul de proiecție Stereo 70.



Date referitoare la teren

Crt	Categorie folosință	Intravilan	Suprafața (mp)	Tarla	Parcelă	Nr. topo	Observații / Referințe
1	vie	NU	300	-	1319/53	-	

Lungime Segmente

1) Valorile lungimilor segmentelor sunt obținute din proiecție în plan.

Punct început	X / Y	Punct sfârșit	X / Y	Lungime segment (** (m)
1	373.666,772 493.005,122	2	373.710,846 493.030,254	50.736
2	373.710,846 493.030,254	3	373.707,928 493.034,92	5.503
3	373.707,928 493.034,92	4	373.663,414 493.010,492	50.776
4	373.663,414 493.010,492	1	373.666,772 493.005,122	6.333

** Lungimile segmentelor sunt determinate în planul de proiecție Stereo 70 și sunt rotunjite la 1 milimetru.

***** Distanţa dintre puncte este formată din segmente cumulate ce sunt mai mici decât valoarea 1 milimetru.**

**DATE DESPRE IMOBILUL NR. 7100**

Oficiul de Cadastru și Publicitate Imobiliară ALBA
Biroul de Cadastru și Publicitate Imobiliară Alba Iulia

A. Partea I. Descrierea imobilului

TEREN Extravilan

Adresa: Jud. Alba

Nr. Crt	Nr cadastral Nr. topografic	Suprafața* (mp)	Observații / Referințe
A1		300	Sector cadastral:68 Teren neimprejmuit;

B. Partea II. Proprietari și acte

Inscrieri privitoare la dreptul de proprietate și alte drepturi reale		Referințe
/		
Act Administrativ nr. 6448/868, din 06/06/1995 emis de CJPSDPAT ALBA;		
B1	Intabulare, drept de PROPRIETATE, dobandit prin Reconstituire, cota actuala 1/1 1) IOSIF D AVRAM 2) IOSIF ANA	A1

C. Partea III. SARCINI .

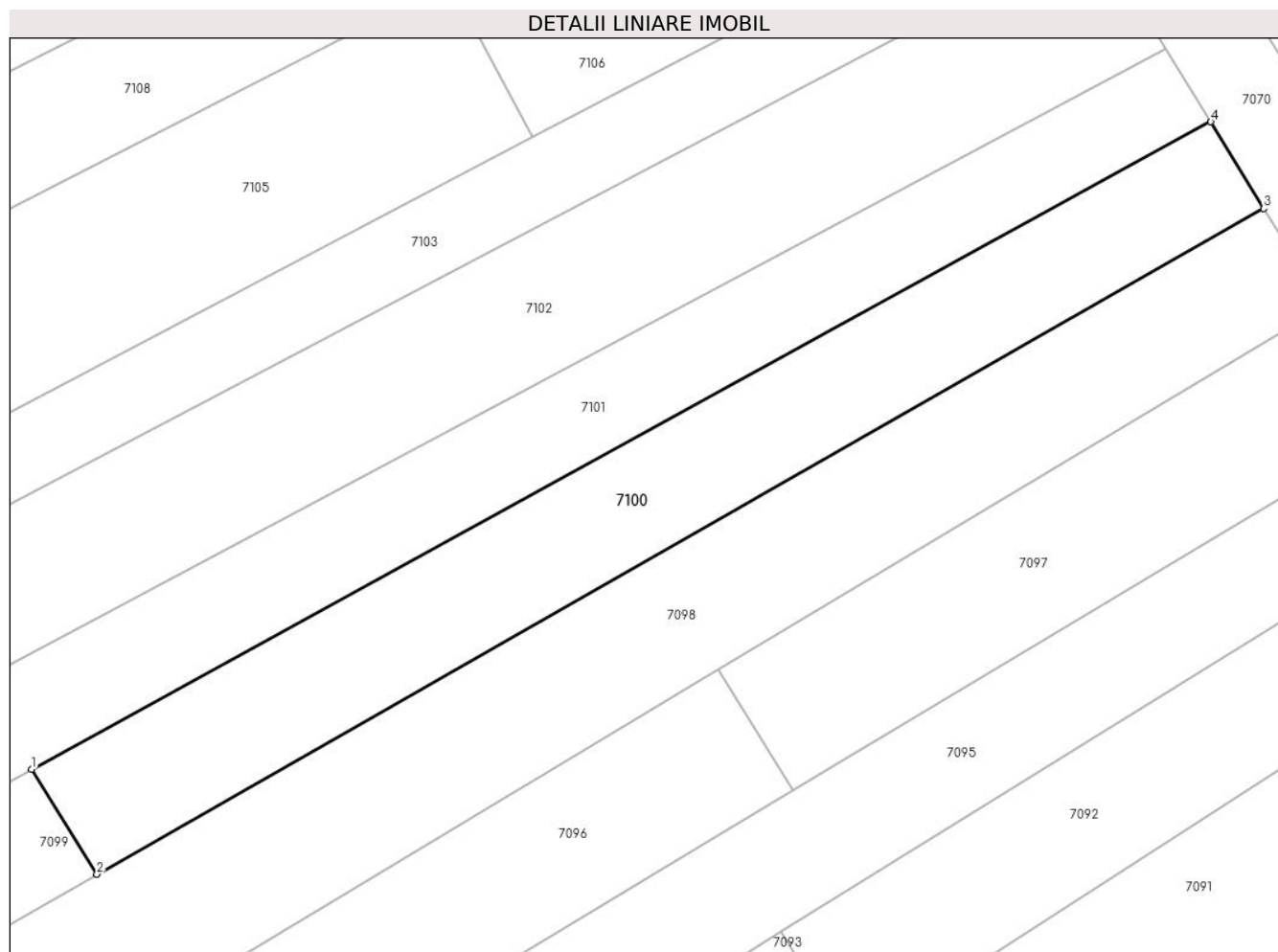
Inscrieri privind dezmembramintele dreptului de proprietate, drepturi reale de garanție și sarcini	Referințe
NU SUNT	

Anexa Nr. 1 La Partea I

Teren

Nr cadastral	Suprafața (mp)*	Observații / Referințe
	300	

* Suprafața este determinată în planul de proiecție Stereo 70.



Date referitoare la teren

Crt	Categorie folosință	Intra vilan	Suprafața (mp)	Tarla	Parcelă	Nr. topo	Observații / Referințe
1	vie	NU	300	-	1319/52	-	

Lungime Segmente

1) Valorile lungimilor segmentelor sunt obținute din proiecție în plan.

Punct început	X / Y	Punct sfârșit	X / Y	Lungime segment (** (m)
1	373.707,928 493.034,92	2	373.710,846 493.030,254	5.503
2	373.710,846 493.030,254	3	373.762,862 493.059,915	59.879
3	373.762,862 493.059,915	4	373.760,506 493.063,772	4.52
4	373.760,506 493.063,772	1	373.707,928 493.034,92	59.975

** Lungimile segmentelor sunt determinate în planul de proiecție Stereo 70 și sunt rotunjite la 1 milimetru.

***** Distanţa dintre puncte este formată din segmente cumulate ce sunt mai mici decât valoarea 1 milimetru.**

**DATE DESPRE IMOBILUL NR. 7101**

Oficiul de Cadastru și Publicitate Imobiliară ALBA
Biroul de Cadastru și Publicitate Imobiliară Alba Iulia

A. Partea I. Descrierea imobilului

TEREN Extravilan

Adresa: Jud. Alba

Nr. Crt	Nr cadastral Nr. topografic	Suprafața* (mp)	Observații / Referințe
A1		500	Sector cadastral:68 Teren neimprejmuit;

B. Partea II. Proprietari și acte

Inscrieri privitoare la dreptul de proprietate și alte drepturi reale	Referințe
/	
Act Administrativ nr. 6432/739, din 11/04/1995 emis de CJPSDPAT ALBA;	
B1	A1
Intabulare, drept de PROPRIETATE, dobandit prin Reconstituire, cota actuala 1/1	
1) MIHU SOFIA	
2) CIUBOTEA MARTA	

C. Partea III. SARCINI .

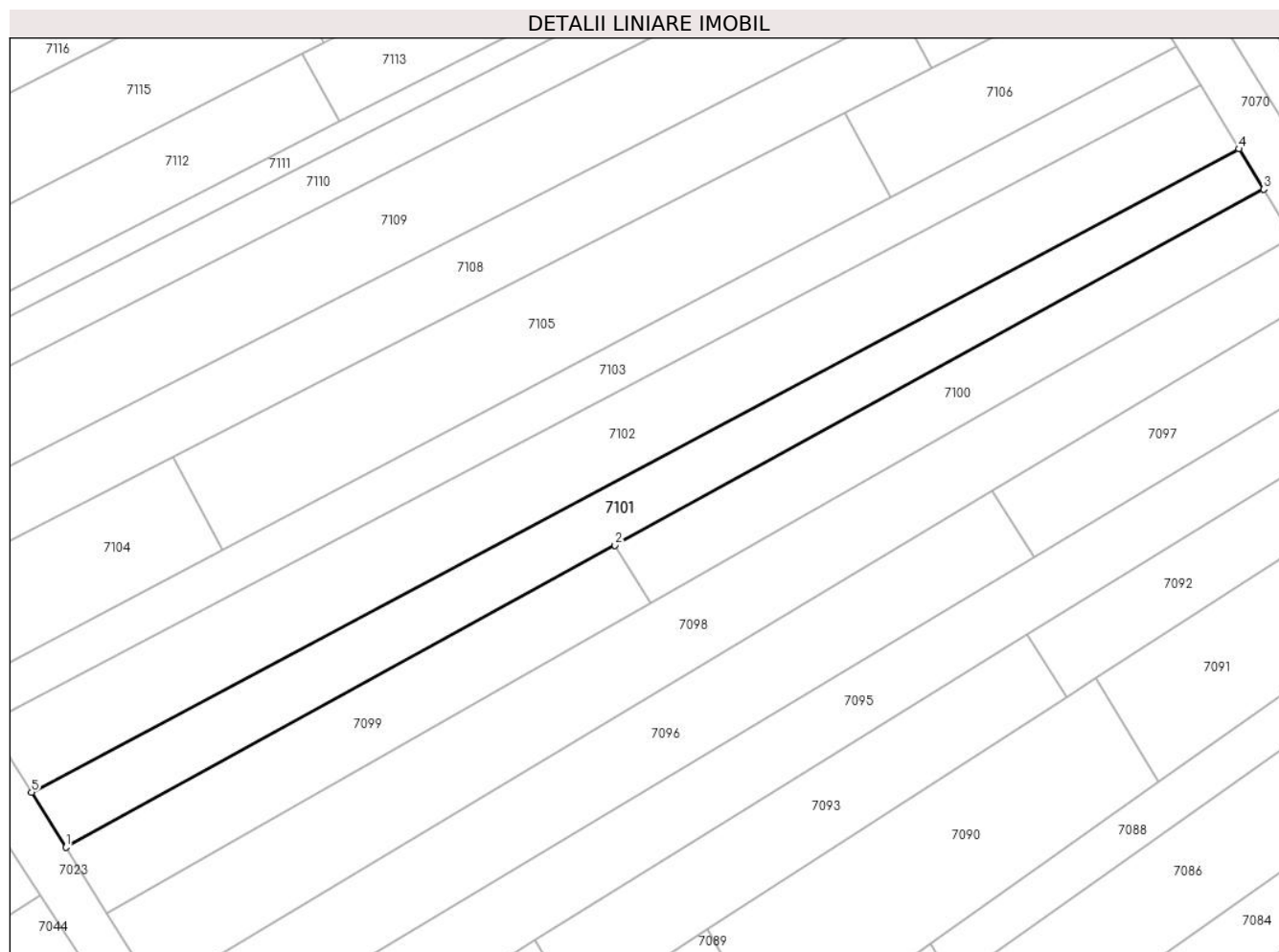
Inscrieri privind dezmembramintele dreptului de proprietate, drepturi reale de garanție și sarcini	Referințe
NU SUNT	

Anexa Nr. 1 La Partea I

Teren

Nr cadastral	Suprafața (mp)*	Observații / Referințe
	500	

* Suprafața este determinată în planul de proiecție Stereo 70.



Date referitoare la teren

Crt	Categorie folosință	Intravilan	Suprafața (mp)	Tarla	Parcelă	Nr. topo	Observații / Referințe
1	vie	NU	500	-	1319/51	-	

Lungime Segmente

1) Valorile lungimilor segmentelor sunt obținute din proiecție în plan.

Punct început	X / Y	Punct sfârșit	X / Y	Lungime segment (** (m)
1	373.663,414 493.010,492	2	373.707,928 493.034,92	50.776
2	373.707,928 493.034,92	3	373.760,506 493.063,772	59.975
3	373.760,506 493.063,772	4	373.758,517 493.067,03	3.817
4	373.758,517 493.067,03	5	373.660,644 493.014,921	110.881
5	373.660,644 493.014,921	1	373.663,414 493.010,492	5.224

**** Lungimile segmentelor sunt determinate în planul de proiecţie Stereo 70 şi sunt rotunjite la 1 milimetru.**

***** Distanţa dintre puncte este formată din segmente cumulate ce sunt mai mici decât valoarea 1 milimetru.**

**DATE DESPRE IMOBILUL NR. 7102**

Oficiul de Cadastru și Publicitate Imobiliară ALBA
Biroul de Cadastru și Publicitate Imobiliară Alba Iulia

A. Partea I. Descrierea imobilului

TEREN Extravilan

Adresa: Jud. Alba

Nr. Crt	Nr cadastral Nr. topografic	Suprafața* (mp)	Observații / Referințe
A1		700	Sector cadastral:68 Teren neimprijmit;

B. Partea II. Proprietari și acte

Inscrieri privitoare la dreptul de proprietate și alte drepturi reale	Referințe
/	
Act Administrativ nr. 6432/776, din 14/04/1995 emis de CJPSDPAT ALBA;	
B1	A1
Intabulare, drept de PROPRIETATE, dobandit prin Reconstituire, cota actuala 1/1 1) ANGHEL A ANA	

C. Partea III. SARCINI .

Inscrieri privind dezmembramintele dreptului de proprietate, drepturi reale de garanție și sarcini	Referințe
NU SUNT	

Anexa Nr. 1 La Partea I

Teren

Nr cadastral	Suprafața (mp)*	Observații / Referințe
	700	

* Suprafața este determinată în planul de proiecție Stereo 70.

DETALII LINIARE IMOBIL



Date referitoare la teren

Crt	Categorie folosință	Intra vilan	Suprafața (mp)	Tarla	Parcelă	Nr. topo	Observații / Referințe
1	faneata	NU	700	-	1319/50	-	

Lungime Segmente

1) Valorile lungimilor segmentelor sunt obținute din proiecție în plan.

Punct început	X / Y	Punct sfârșit	X / Y	Lungime segment (** (m)
1	373.660,644 493.014,921	2	373.758,517 493.067,03	110.881
2	373.758,517 493.067,03	3	373.755,362 493.072,196	6.053
3	373.755,362 493.072,196	4	373.657,348 493.020,628	110.752
4	373.657,348 493.020,628	5	373.659,016 493.017,525	3.523
5	373.659,016 493.017,525	1	373.660,644 493.014,921	3.07

**** Lungimile segmentelor sunt determinate în planul de proiecţie Stereo 70 şi sunt rotunjite la 1 milimetru.**

***** Distanţa dintre puncte este formată din segmente cumulate ce sunt mai mici decât valoarea 1 milimetru.**

**DATE DESPRE IMOBILUL NR. 7103**

Oficiul de Cadastru și Publicitate Imobiliară ALBA
Biroul de Cadastru și Publicitate Imobiliară Alba Iulia

A. Partea I. Descrierea imobilului

TEREN Extravilan

Adresa: Jud. Alba

Nr. Crt	Nr cadastral Nr. topografic	Suprafața* (mp)	Observații / Referințe
A1		400	Sector cadastral:68 Teren neimprejmuit;

B. Partea II. Proprietari și acte

Inscrieri privitoare la dreptul de proprietate și alte drepturi reale	Referințe
/	
Act Administrativ nr. 6432/718, din 10/04/1995 emis de CJPSDPAT ALBA;	
B1	A1
Intabulare, drept de PROPRIETATE, dobandit prin Reconstituire, cota actuala 1/1 1) ANGHEL N SILVIU	

C. Partea III. SARCINI .

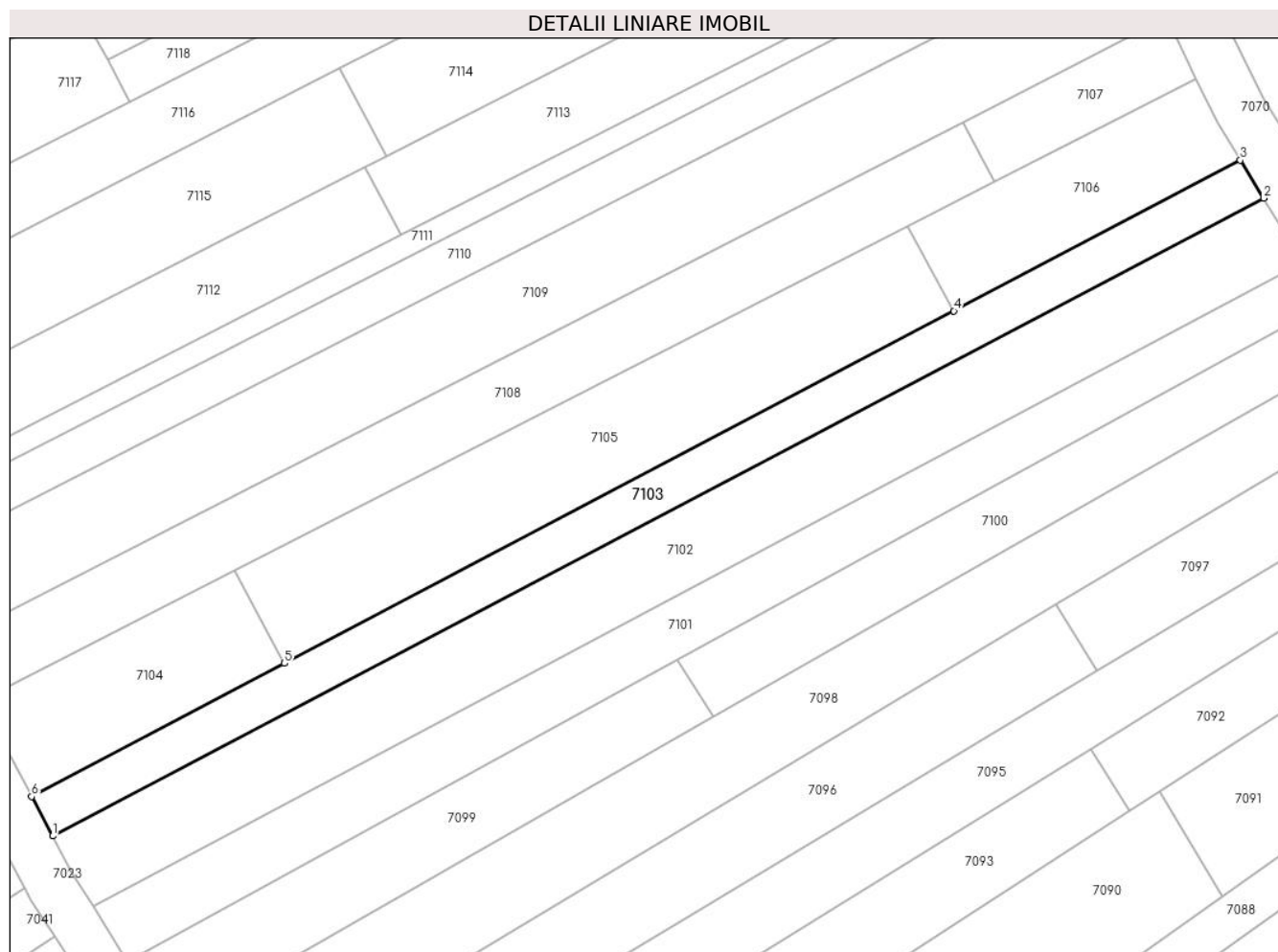
Inscrieri privind dezmembramintele dreptului de proprietate, drepturi reale de garanție și sarcini	Referințe
NU SUNT	

Anexa Nr. 1 La Partea I

Teren

Nr cadastral	Suprafața (mp)*	Observații / Referințe
	400	

* Suprafața este determinată în planul de proiecție Stereo 70.



Date referitoare la teren

Crt	Categorie folosință	Intra vilan	Suprafața (mp)	Tarla	Parcelă	Nr. topo	Observații / Referințe
1	faneata	NU	400	-	1319/49	-	

Lungime Segmente

1) Valorile lungimilor segmentelor sunt obținute din proiecție în plan.

Punct început	X / Y	Punct sfârșit	X / Y	Lungime segment (** (m)
1	373.657,348 493.020,628	2	373.755,362 493.072,196	110.752
2	373.755,362 493.072,196	3	373.753,474 493.075,288	3.622
3	373.753,474 493.075,288	4	373.730,284 493.063,086	26.205
4	373.730,284 493.063,086	5	373.676,1 493.034,579	61.225
5	373.676,1 493.034,579	6	373.655,636 493.023,812	23.123

Punct început	X / Y	Punct sfârșit	X / Y	Lungime segment (** (m)
6	373.655,636 493.023,812	1	373.657,348 493.020,628	3.615

** Lungimile segmentelor sunt determinate în planul de proiecție Stereo 70 și sunt rotunjite la 1 milimetru.

*** Distanța dintre puncte este formată din segmente cumulate ce sunt mai mici decât valoarea 1 milimetru.

**DATE DESPRE IMOBILUL NR. 7104**

Oficiul de Cadastru și Publicitate Imobiliară ALBA
Biroul de Cadastru și Publicitate Imobiliară Alba Iulia

A. Partea I. Descrierea imobilului

TEREN Extravilan

Adresa: Jud. Alba

Nr. Crt	Nr cadastral Nr. topografic	Suprafața* (mp)	Observații / Referințe
A1		200	Sector cadastral:68 Teren neimprejmuit;

B. Partea II. Proprietari și acte

Inscrieri privitoare la dreptul de proprietate și alte drepturi reale		Referințe
/		
Act Administrativ nr. 7058/1182, din 12/12/1995 emis de CJSPDPAT ALBA;		
B1	Intabulare, drept de PROPRIETATE, dobandit prin Reconstituire, cota actuala 1/1 1) ADAM EUFEMIA 2) IANCU DORIN 3) MIHAI ZAMFIRA 4) BARBU SAFTA	A1

C. Partea III. SARCINI .

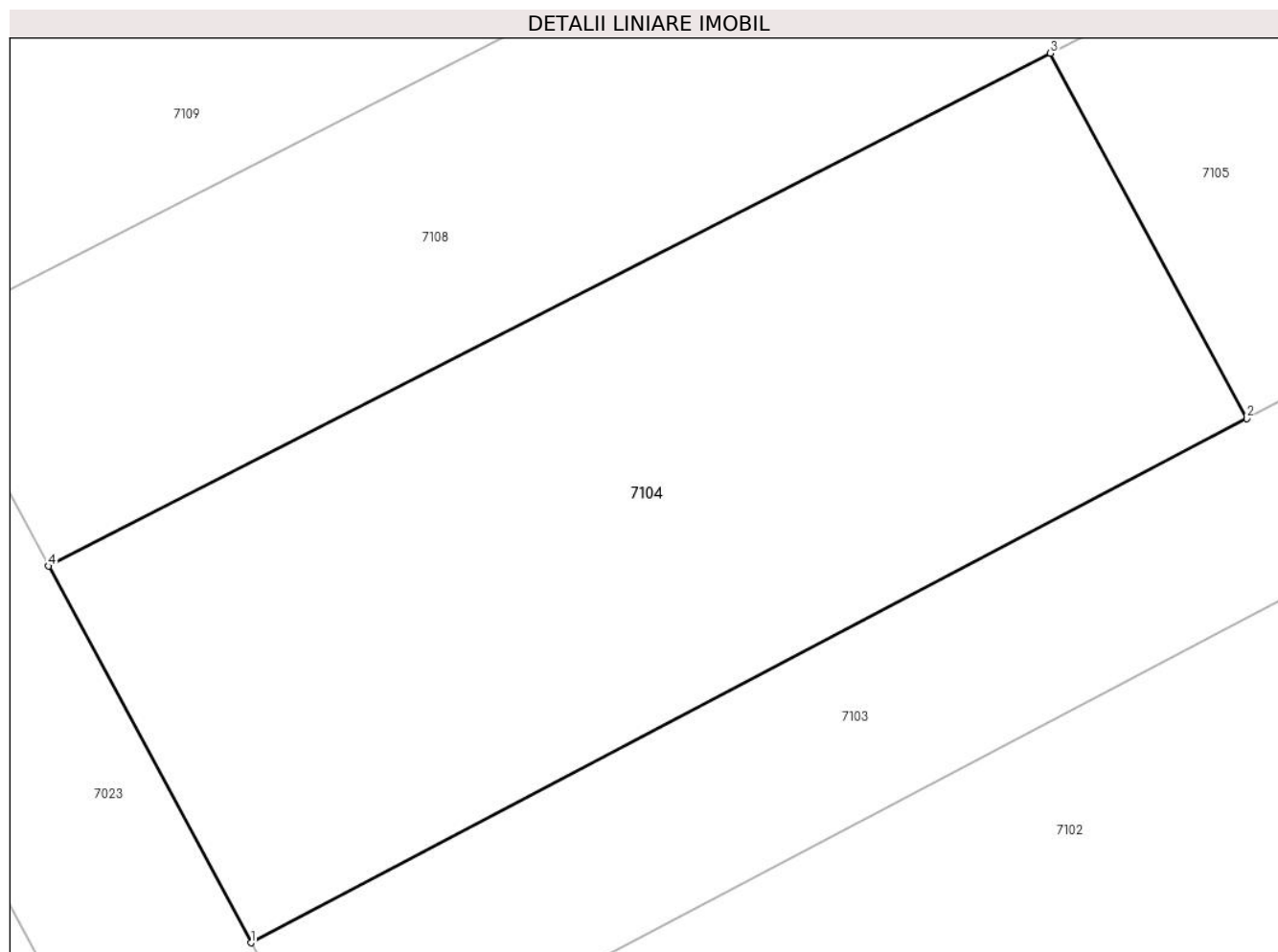
Inscrieri privind dezmembramintele dreptului de proprietate, drepturi reale de garanție și sarcini	Referințe
NU SUNT	

Anexa Nr. 1 La Partea I

Teren

Nr cadastral	Suprafața (mp)*	Observații / Referințe
	200	

* Suprafața este determinată în planul de proiecție Stereo 70.



Date referitoare la teren

Crt	Categorie folosință	Intra vilan	Suprafața (mp)	Tarla	Parcelă	Nr. topo	Observații / Referințe
1	vie	NU	200	-	1319/48	-	

Lungime Segmente

1) Valorile lungimilor segmentelor sunt obținute din proiecție în plan.

Punct început	X / Y	Punct sfârșit	X / Y	Lungime segment (** (m)
1	373.655,636 493.023,812	2	373.676,1 493.034,579	23.123
2	373.676,1 493.034,579	3	373.672,068 493.042,082	8.517
3	373.672,068 493.042,082	4	373.651,479 493.031,548	23.127
4	373.651,479 493.031,548	1	373.655,636 493.023,812	8.782

** Lungimile segmentelor sunt determinate în planul de proiecție Stereo 70 și sunt rotunjite la 1 milimetru.

***** Distanţa dintre puncte este formată din segmente cumulate ce sunt mai mici decât valoarea 1 milimetru.**

**DATE DESPRE IMOBILUL NR. 7105**

Oficiul de Cadastru și Publicitate Imobiliară ALBA
Biroul de Cadastru și Publicitate Imobiliară Alba Iulia

A. Partea I. Descrierea imobilului

TEREN Extravilan

Adresa: Jud. Alba

Nr. Crt	Nr cadastral Nr. topografic	Suprafața* (mp)	Observații / Referințe
A1		500	Sector cadastral:68 Teren neimprejmuit;

B. Partea II. Proprietari și acte

Inscrieri privitoare la dreptul de proprietate și alte drepturi reale		Referințe
/		
Act Administrativ nr. 7058/1182, din 12/12/1995 emis de CJSPDPAT ALBA;		
B1	Intabulare, drept de PROPRIETATE, dobandit prin Reconstituire, cota actuala 1/1 1) ADAM EUFEMIA 2) IANCU DORIN 3) MIHAI ZAMFIRA 4) BARBU SAFTA	A1

C. Partea III. SARCINI .

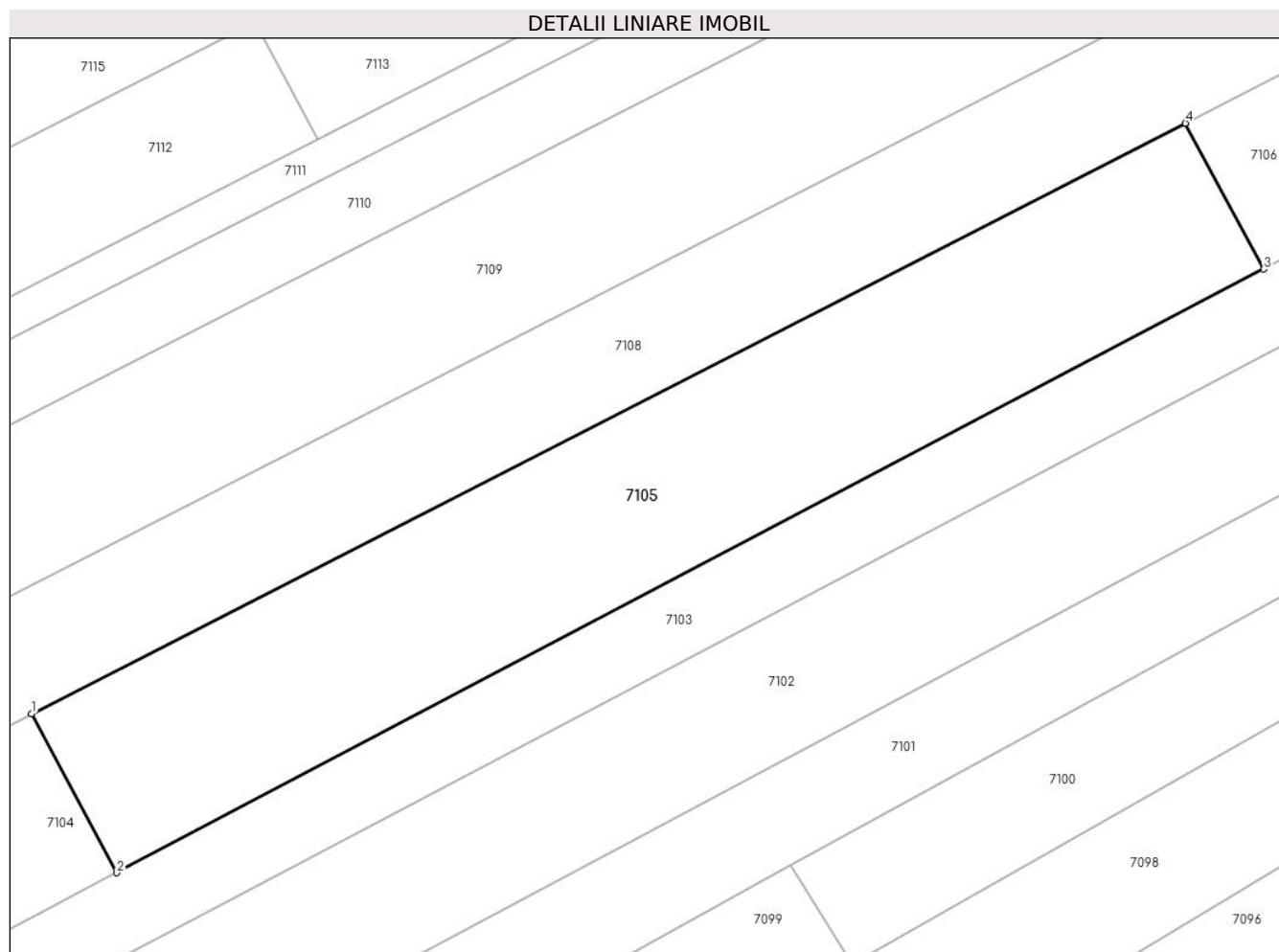
Inscrieri privind dezmembramintele dreptului de proprietate, drepturi reale de garanție și sarcini	Referințe
NU SUNT	

Anexa Nr. 1 La Partea I

Teren

Nr cadastral	Suprafața (mp)*	Observații / Referințe
	500	

* Suprafața este determinată în planul de proiecție Stereo 70.



Date referitoare la teren

Crt	Categorie folosință	Intra vilan	Suprafața (mp)	Tarla	Parcelă	Nr. topo	Observații / Referințe
1	arabil	NU	500	-	1319/47	-	

Lungime Segmente

1) Valorile lungimilor segmentelor sunt obținute din proiecție în plan.

Punct început	X / Y	Punct sfârșit	X / Y	Lungime segment (** (m)
1	373.672,068 493.042,082	2	373.676,1 493.034,579	8.517
2	373.676,1 493.034,579	3	373.730,284 493.063,086	61.225
3	373.730,284 493.063,086	4	373.726,583 493.069,972	7.817
4	373.726,583 493.069,972	1	373.672,068 493.042,082	61.235

** Lungimile segmentelor sunt determinate în planul de proiecție Stereo 70 și sunt rotunjite la 1 milimetru.

***** Distanţa dintre puncte este formată din segmente cumulate ce sunt mai mici decât valoarea 1 milimetru.**

**DATE DESPRE IMOBILUL NR. 7106**

Oficiul de Cadastru și Publicitate Imobiliară ALBA
Biroul de Cadastru și Publicitate Imobiliară Alba Iulia

A. Partea I. Descrierea imobilului

TEREN Extravilan

Adresa: Jud. Alba

Nr. Crt	Nr cadastral Nr. topografic	Suprafața* (mp)	Observații / Referințe
A1		200	Sector cadastral:68 Teren neimprejmuit;

B. Partea II. Proprietari și acte

Inscrieri privitoare la dreptul de proprietate și alte drepturi reale		Referințe
/		
Act Administrativ nr. 7058/1182, din 12/12/1995 emis de CJSPDPAT ALBA;		
B1	Intabulare, drept de PROPRIETATE, dobandit prin Reconstituire, cota actuala 1/1 1) ADAM EUFEMIA 2) IANCU DORIN 3) MIHAI ZAMFIRA 4) BARBU SAFTA	A1

C. Partea III. SARCINI .

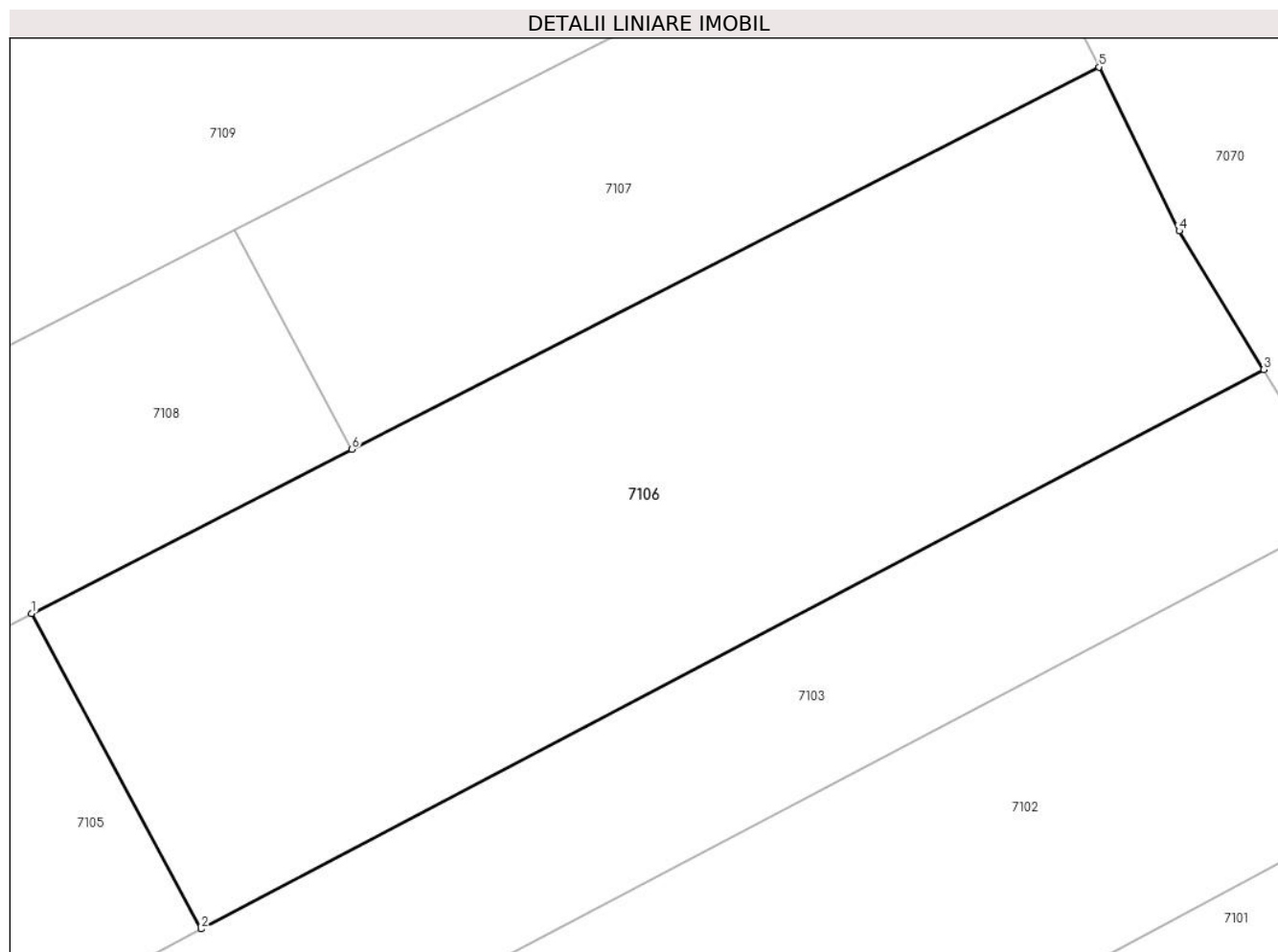
Inscrieri privind dezmembramintele dreptului de proprietate, drepturi reale de garanție și sarcini	Referințe
NU SUNT	

Anexa Nr. 1 La Partea I

Teren

Nr cadastral	Suprafața (mp)*	Observații / Referințe
	200	

* Suprafața este determinată în planul de proiecție Stereo 70.



Date referitoare la teren

Crt	Categorie folosință	Intra vilan	Suprafața (mp)	Tarla	Parcelă	Nr. topo	Observații / Referințe
1	faneata	NU	200	-	1319/46	-	

Lungime Segmente

1) Valorile lungimilor segmentelor sunt obținute din proiecție în plan.

Punct început	X / Y	Punct sfârșit	X / Y	Lungime segment (** (m)
1	373.726,583 493.069,972	2	373.730,284 493.063,086	7.817
2	373.730,284 493.063,086	3	373.753,474 493.075,288	26.205
3	373.753,474 493.075,288	4	373.751,626 493.078,314	3.546
4	373.751,626 493.078,314	5	373.749,876 493.081,888	3.98
5	373.749,876 493.081,888	6	373.733,573 493.073,547	18.313

Punct început	X / Y	Punct sfârșit	X / Y	Lungime segment (** (m)
6	373.733,573 493.073,547	1	373.726,583 493.069,972	7.851

** Lungimile segmentelor sunt determinate în planul de proiecție Stereo 70 și sunt rotunjite la 1 milimetru.

*** Distanța dintre puncte este formată din segmente cumulate ce sunt mai mici decât valoarea 1 milimetru.

**DATE DESPRE IMOBILUL NR. 7107**

Oficiul de Cadastru și Publicitate Imobiliară ALBA
Biroul de Cadastru și Publicitate Imobiliară Alba Iulia

A. Partea I. Descrierea imobilului

TEREN Extravilan

Adresa: Jud. Alba

Nr. Crt	Nr cadastral Nr. topografic	Suprafața* (mp)	Observații / Referințe
A1		100	Sector cadastral:68 Teren neimprijmit;

B. Partea II. Proprietari și acte

Inscrieri privitoare la dreptul de proprietate și alte drepturi reale		Referințe
/		
Act Administrativ nr. 5189/382, din 26/09/1994 emis de CJPSDPAT ALBA;		
B1	Intabulare, drept de PROPRIETATE, dobandit prin Reconstituire, cota actuala 1/1 1) BADIU S NICOLAE 2) BADIU S STAN 3) BADIU S REMUS	A1

C. Partea III. SARCINI .

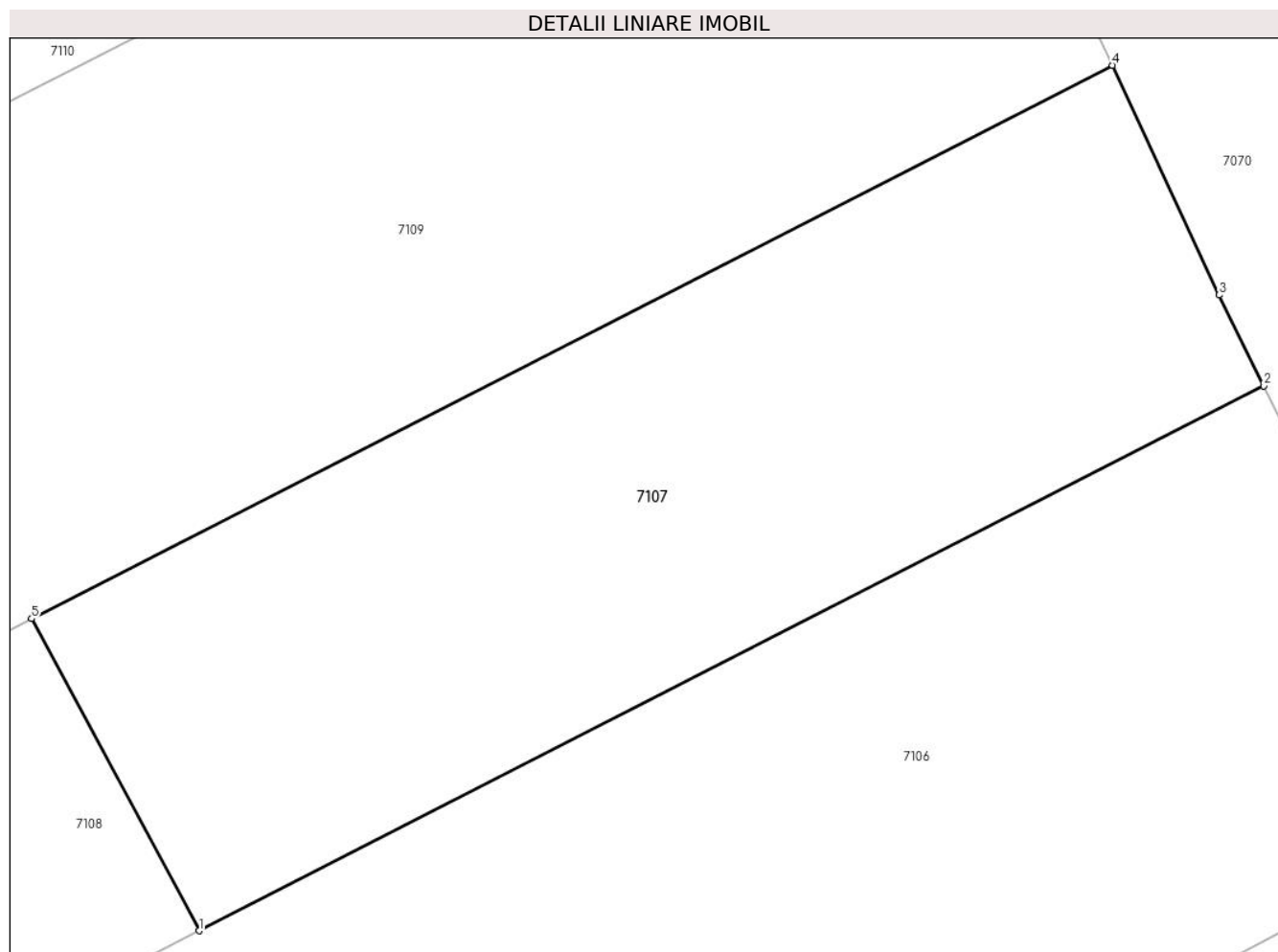
Inscrieri privind dezmembramintele dreptului de proprietate, drepturi reale de garanție și sarcini	Referințe
NU SUNT	

Anexa Nr. 1 La Partea I

Teren

Nr cadastral	Suprafața (mp)*	Observații / Referințe
	100	

* Suprafața este determinată în planul de proiecție Stereo 70.



Date referitoare la teren

Crt	Categorie folosință	Intravilan	Suprafața (mp)	Tarla	Parcelă	Nr. topo	Observații / Referințe
1	faneata	NU	100	-	1319/45	-	

Lungime Segmente

1) Valorile lungimilor segmentelor sunt obținute din proiecție în plan.

Punct început	X / Y	Punct sfârșit	X / Y	Lungime segment (** (m)
1	373.733,573 493.073,547	2	373.749,876 493.081,888	18.313
2	373.749,876 493.081,888	3	373.749,195 493.083,279	1.548
3	373.749,195 493.083,279	4	373.747,561 493.086,794	3.877
4	373.747,561 493.086,794	5	373.731,005 493.078,324	18.596
5	373.731,005 493.078,324	1	373.733,573 493.073,547	5.423

**** Lungimile segmentelor sunt determinate în planul de proiecţie Stereo 70 şi sunt rotunjite la 1 milimetru.**

***** Distanţa dintre puncte este formată din segmente cumulate ce sunt mai mici decât valoarea 1 milimetru.**

**DATE DESPRE IMOBILUL NR. 7108**

Oficiul de Cadastru și Publicitate Imobiliară ALBA
Biroul de Cadastru și Publicitate Imobiliară Alba Iulia

A. Partea I. Descrierea imobilului

TEREN Extravilan

Adresa: Jud. Alba

Nr. Crt	Nr cadastral Nr. topografic	Suprafața* (mp)	Observații / Referințe
A1		500	Sector cadastral:68 Teren neimprijmit;

B. Partea II. Proprietari și acte

Inscrieri privitoare la dreptul de proprietate și alte drepturi reale		Referințe
/		
Act Administrativ nr. 5189/382, din 26/09/1994 emis de CJPSDPAT ALBA;		
B1	Intabulare, drept de PROPRIETATE, dobandit prin Reconstituire, cota actuala 1/1 1) BADIU S NICOLAE 2) BADIU S STAN 3) BADIU S REMUS	A1

C. Partea III. SARCINI .

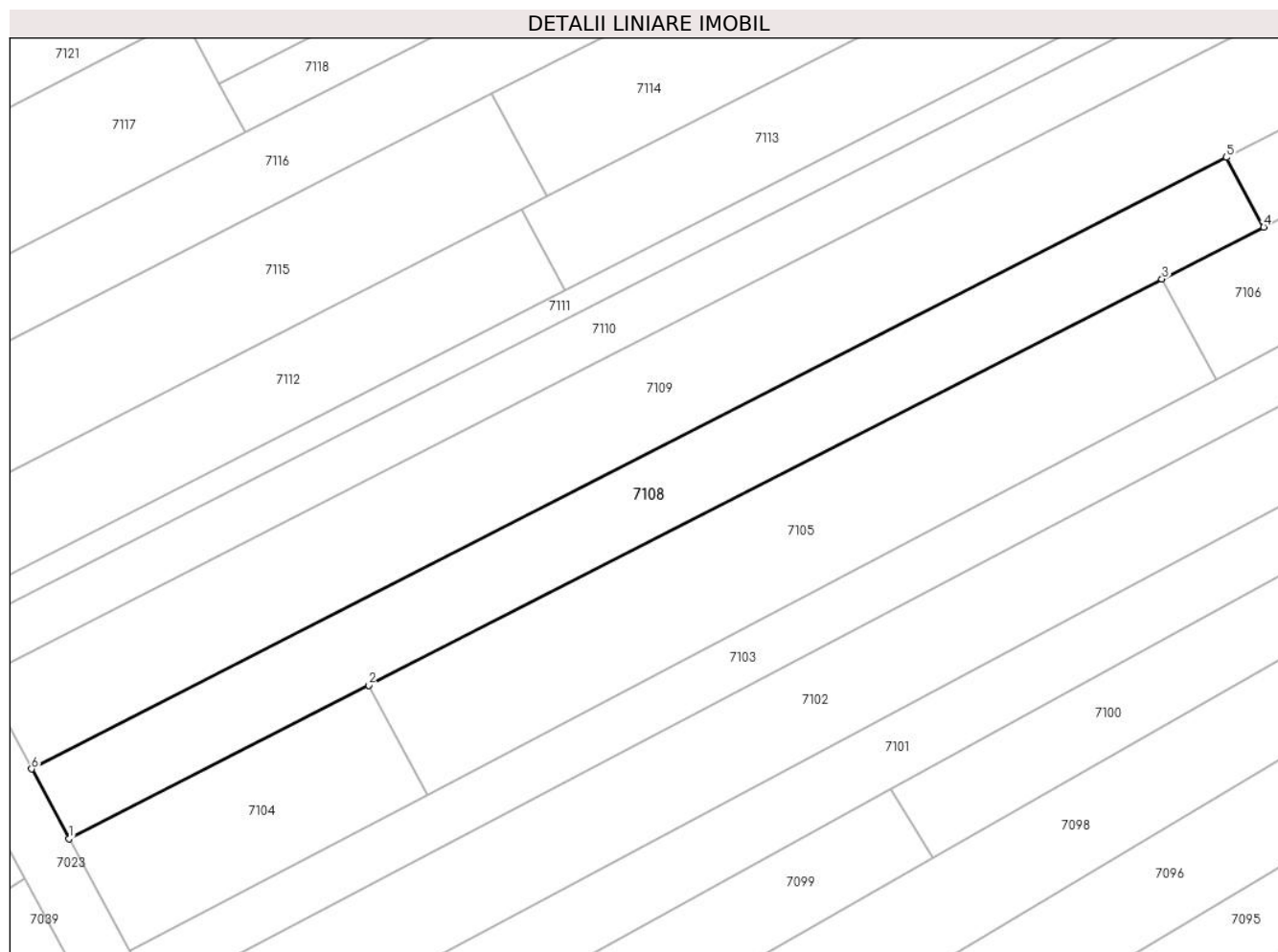
Inscrieri privind dezmembramintele dreptului de proprietate, drepturi reale de garanție și sarcini	Referințe
NU SUNT	

Anexa Nr. 1 La Partea I

Teren

Nr cadastral	Suprafața (mp)*	Observații / Referințe
	500	

* Suprafața este determinată în planul de proiecție Stereo 70.



Date referitoare la teren

Crt	Categorie folosință	Intravilan	Suprafața (mp)	Tarla	Parcelă	Nr. topo	Observații / Referințe
1	vie	NU	500	-	1319/44	-	

Lungime Segmente

1) Valorile lungimilor segmentelor sunt obținute din proiecție în plan.

Punct început	X / Y	Punct sfârșit	X / Y	Lungime segment (** (m)
1	373.651,479 493.031,548	2	373.672,068 493.042,082	23.127
2	373.672,068 493.042,082	3	373.726,583 493.069,972	61.235
3	373.726,583 493.069,972	4	373.733,573 493.073,547	7.851
4	373.733,573 493.073,547	5	373.731,005 493.078,324	5.423
5	373.731,005 493.078,324	6	373.648,912 493.036,325	92.213

Punct început	X / Y	Punct sfârșit	X / Y	Lungime segment (** (m)
6	373.648,912 493.036,325	1	373.651,479 493.031,548	5.424

** Lungimile segmentelor sunt determinate în planul de proiecție Stereo 70 și sunt rotunjite la 1 milimetru.

*** Distanța dintre puncte este formată din segmente cumulate ce sunt mai mici decât valoarea 1 milimetru.

**DATE DESPRE IMOBILUL NR. 7109**

Oficiul de Cadastru și Publicitate Imobiliară ALBA
Biroul de Cadastru și Publicitate Imobiliară Alba Iulia

A. Partea I. Descrierea imobilului

TEREN Extravilan

Adresa: Jud. Alba

Nr. Crt	Nr cadastral Nr. topografic	Suprafața* (mp)	Observații / Referințe
A1		800	Sector cadastral:68 Teren neimprijmit;

B. Partea II. Proprietari și acte

Inscrieri privitoare la dreptul de proprietate și alte drepturi reale		Referințe
/		
Act Administrativ nr. 7002/913, din 29/06/1995 emis de CJPSDPAT ALBA;		
B1	Intabulare, drept de PROPRIETATE, dobandit prin Reconstituire, cota actuala 1/1 1) OPRIȚA G NICOLAE 2) OPRIȚA G AVRAM 3) OPRIȚA G IOAN 4) OPRIȚA G GROZA	A1

C. Partea III. SARCINI .

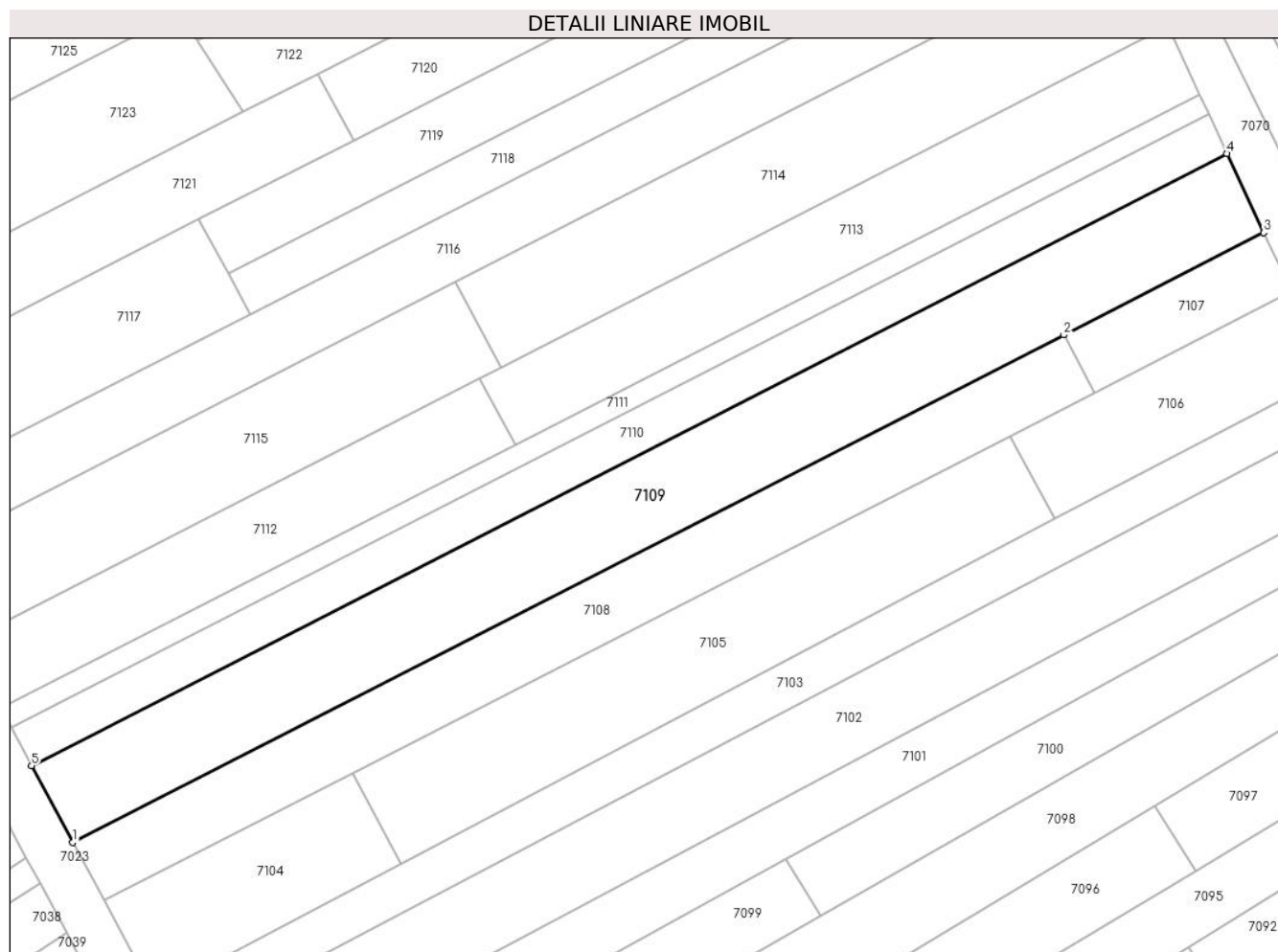
Inscrieri privind dezmembramintele dreptului de proprietate, drepturi reale de garanție și sarcini	Referințe
NU SUNT	

Anexa Nr. 1 La Partea I

Teren

Nr cadastral	Suprafața (mp)*	Observații / Referințe
	800	

* Suprafața este determinată în planul de proiecție Stereo 70.



Date referitoare la teren

Crt	Categorie folosință	Intravilan	Suprafața (mp)	Tarla	Parcelă	Nr. topo	Observații / Referințe
1	faneata	NU	800	-	1319/43	-	

Lungime Segmente

1) Valorile lungimilor segmentelor sunt obținute din proiecție în plan.

Punct început	X / Y	Punct sfârșit	X / Y	Lungime segment (** (m)
1	373.648,912 493.036,325	2	373.731,005 493.078,324	92.213
2	373.731,005 493.078,324	3	373.747,561 493.086,794	18.596
3	373.747,561 493.086,794	4	373.744,52 493.093,332	7.211
4	373.744,52 493.093,332	5	373.645,499 493.042,674	111.226
5	373.645,499 493.042,674	1	373.648,912 493.036,325	7.208

**** Lungimile segmentelor sunt determinate în planul de proiecţie Stereo 70 şi sunt rotunjite la 1 milimetru.**

***** Distanţa dintre puncte este formată din segmente cumulate ce sunt mai mici decât valoarea 1 milimetru.**

**DATE DESPRE IMOBILUL NR. 7110**

Oficiul de Cadastru și Publicitate Imobiliară ALBA
Biroul de Cadastru și Publicitate Imobiliară Alba Iulia

A. Partea I. Descrierea imobilului

TEREN Extravilan

Adresa: Jud. Alba

Nr. Crt	Nr cadastral Nr. topografic	Suprafața* (mp)	Observații / Referințe
A1		400	Sector cadastral:68 Teren neimprijmit;

B. Partea II. Proprietari și acte

Inscrieri privitoare la dreptul de proprietate și alte drepturi reale	Referințe
/	
Act Administrativ nr. 7034/1045, din 28/09/1995 emis de CJPSDPAT ALBA;	
B1	A1
Intabulare, drept de PROPRIETATE, dobandit prin Reconstituire, cota actuala 1/1	
1) LĂPĂDAT PARASCHIVA	
2) PAVEL LUCIA STELA	
3) GHIȚĂ PROFILA	

C. Partea III. SARCINI .

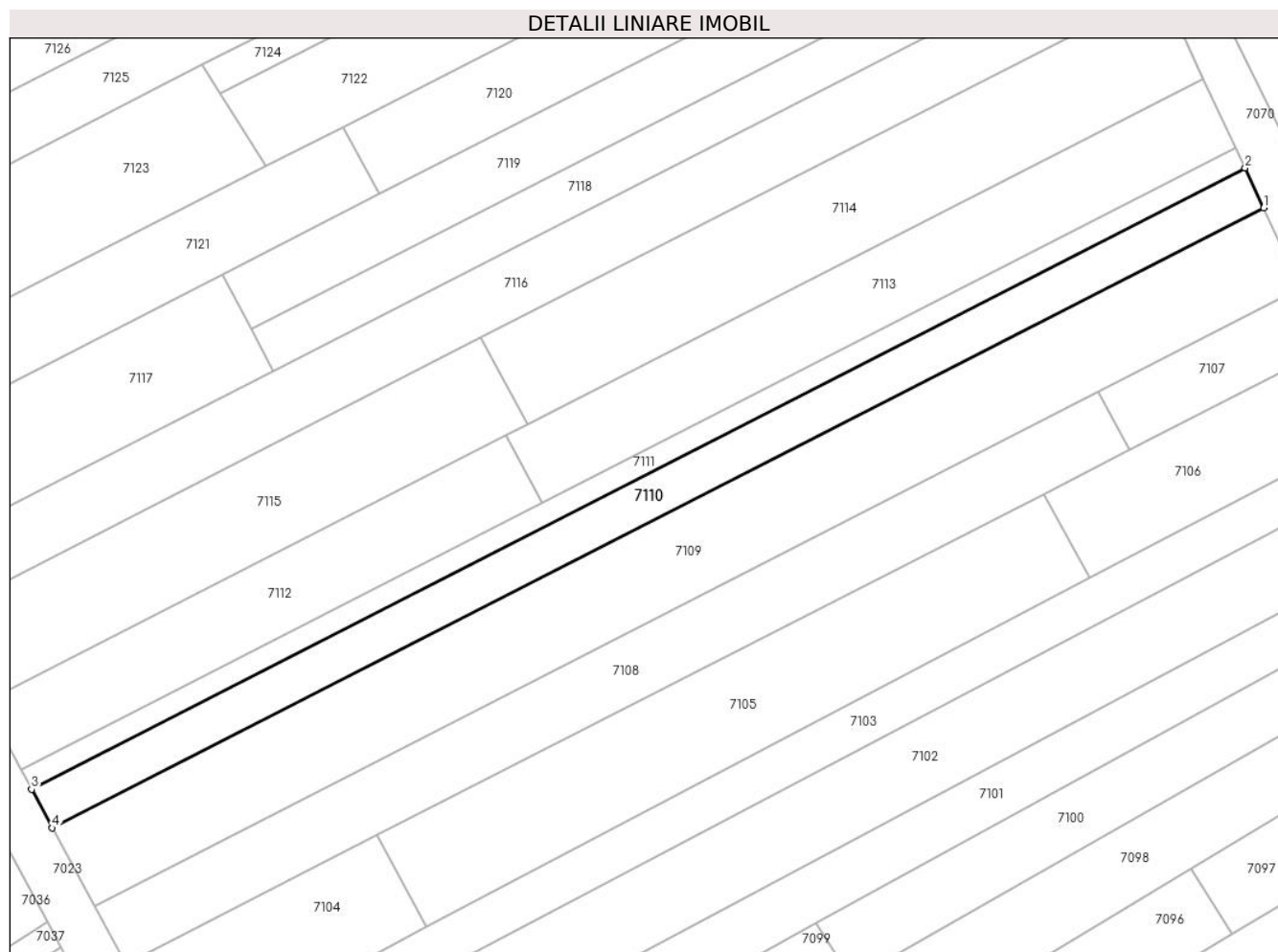
Inscrieri privind dezmembramintele dreptului de proprietate, drepturi reale de garanție și sarcini	Referințe
NU SUNT	

Anexa Nr. 1 La Partea I

Teren

Nr cadastral	Suprafața (mp)*	Observații / Referințe
	400	

* Suprafața este determinată în planul de proiecție Stereo 70.



Date referitoare la teren

Crt	Categorie folosință	Intra vilan	Suprafața (mp)	Tarla	Parcelă	Nr. topo	Observații / Referințe
1	faneata	NU	400	-	1319/42/2	-	

Lungime Segmente

1) Valorile lungimilor segmentelor sunt obținute din proiecție în plan.

Punct început	X / Y	Punct sfârșit	X / Y	Lungime segment (** (m)
1	373.744,52 493.093,332	2	373.743,003 493.096,593	3.595
2	373.743,003 493.096,593	3	373.643,798 493.045,839	111.434
3	373.643,798 493.045,839	4	373.645,499 493.042,674	3.594
4	373.645,499 493.042,674	1	373.744,52 493.093,332	111.226

** Lungimile segmentelor sunt determinate în planul de proiecție Stereo 70 și sunt rotunjite la 1 milimetru.

***** Distanţa dintre puncte este formată din segmente cumulate ce sunt mai mici decât valoarea 1 milimetru.**

**DATE DESPRE IMOBILUL NR. 7111**

Oficiul de Cadastru și Publicitate Imobiliară ALBA
Biroul de Cadastru și Publicitate Imobiliară Alba Iulia

A. Partea I. Descrierea imobilului

TEREN Extravilan

Adresa: Jud. Alba

Nr. Crt	Nr cadastral Nr. topografic	Suprafața* (mp)	Observații / Referințe
A1		200	Sector cadastral:68 Teren neimprijmit;

B. Partea II. Proprietari și acte

Inscrieri privitoare la dreptul de proprietate și alte drepturi reale	Referințe
/	
Act Administrativ nr. 5252/668, din 28/03/1995 emis de CJPSDPAT ALBA;	
B1	A1
Intabulare, drept de PROPRIETATE, dobandit prin Reconstituire, cota actuala 1/1 1) PAVEL LUCIA STELA	

C. Partea III. SARCINI .

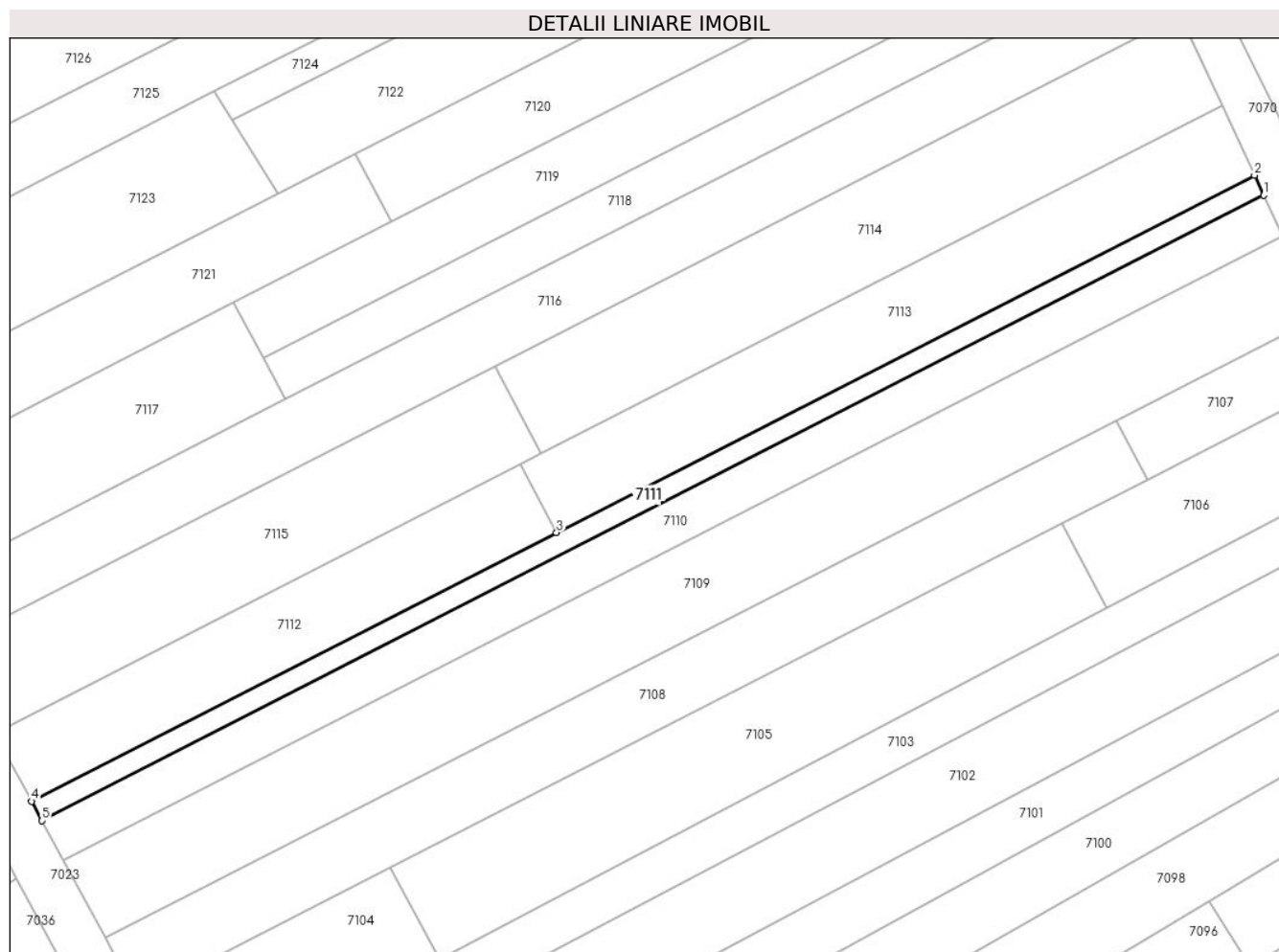
Inscrieri privind dezmembramintele dreptului de proprietate, drepturi reale de garanție și sarcini	Referințe
NU SUNT	

Anexa Nr. 1 La Partea I

Teren

Nr cadastral	Suprafața (mp)*	Observații / Referințe
	200	

* Suprafața este determinată în planul de proiecție Stereo 70.



Date referitoare la teren

Crt	Categorie folosință	Intravilan	Suprafața (mp)	Tarla	Parcelă	Nr. topo	Observații / Referințe
1	faneata	NU	200	-	1319/42/1	-	

Lungime Segmente

1) Valorile lungimilor segmentelor sunt obținute din proiecție în plan.

Punct început	X / Y	Punct sfârșit	X / Y	Lungime segment (** (m)
1	373.743,003 493.096,593	2	373.742,246 493.098,22	1.795
2	373.742,246 493.098,22	3	373.685,574 493.069,227	63.658
3	373.685,574 493.069,227	4	373.642,949 493.047,42	47.88
4	373.642,949 493.047,42	5	373.643,798 493.045,839	1.794
5	373.643,798 493.045,839	1	373.743,003 493.096,593	111.434

**** Lungimile segmentelor sunt determinate în planul de proiecţie Stereo 70 şi sunt rotunjite la 1 milimetru.**

***** Distanţa dintre puncte este formată din segmente cumulate ce sunt mai mici decât valoarea 1 milimetru.**

**DATE DESPRE IMOBILUL NR. 7112**

Oficiul de Cadastru și Publicitate Imobiliară ALBA
Biroul de Cadastru și Publicitate Imobiliară Alba Iulia

A. Partea I. Descrierea imobilului

TEREN Extravilan

Adresa: Jud. Alba

Nr. Crt	Nr cadastral Nr. topografic	Suprafața* (mp)	Observații / Referințe
A1		300	Sector cadastral:68 Teren neimprejmuit;

B. Partea II. Proprietari și acte

Inscrieri privitoare la dreptul de proprietate și alte drepturi reale	Referințe
/	
Act Administrativ nr. 7058/1180, din 12/12/1995 emis de CJPSDPAT ALBA;	
B1	A1
Intabulare, drept de PROPRIETATE, dobandit prin Reconstituire, cota actuala 1/1 1) MUNDICAȘ I AUREL	

C. Partea III. SARCINI .

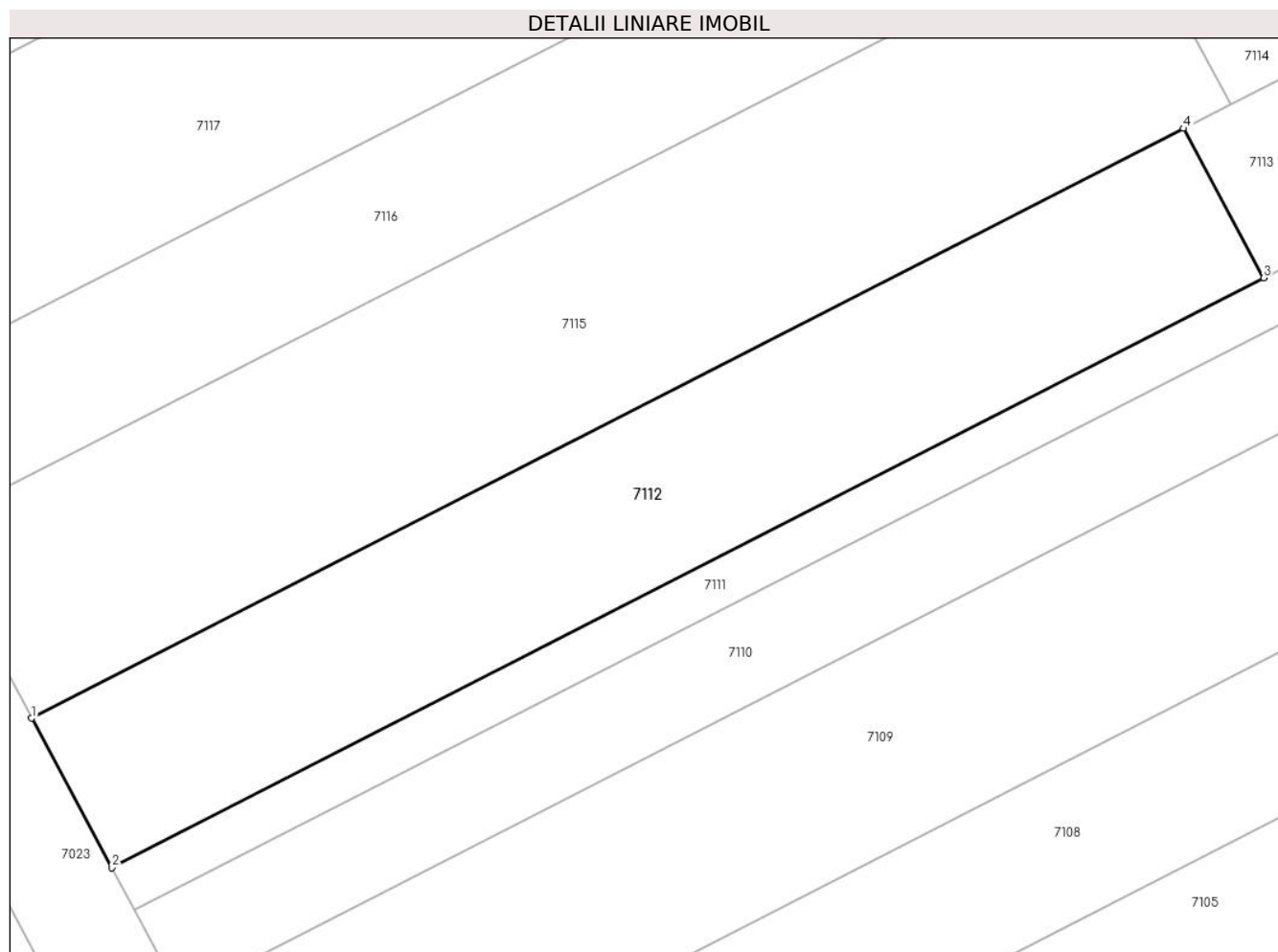
Inscrieri privind dezmembramintele dreptului de proprietate, drepturi reale de garanție și sarcini	Referințe
NU SUNT	

Anexa Nr. 1 La Partea I

Teren

Nr cadastral	Suprafața (mp)*	Observații / Referințe
	300	

* Suprafața este determinată în planul de proiecție Stereo 70.



Date referitoare la teren

Crt	Categorie folosință	Intra vilan	Suprafața (mp)	Tarla	Parcelă	Nr. topo	Observații / Referințe
1	faneata	NU	300	-	1319/41	-	

Lungime Segmente

1) Valorile lungimilor segmentelor sunt obținute din proiecție în plan.

Punct început	X / Y	Punct sfârșit	X / Y	Lungime segment (** (m)
1	373.639,982 493.052,94	2	373.642,949 493.047,42	6.267
2	373.642,949 493.047,42	3	373.685,574 493.069,227	47.88
3	373.685,574 493.069,227	4	373.682,607 493.074,747	6.267
4	373.682,607 493.074,747	1	373.639,982 493.052,94	47.88

** Lungimile segmentelor sunt determinate în planul de proiecție Stereo 70 și sunt rotunjite la 1 milimetru.

***** Distanţa dintre puncte este formată din segmente cumulate ce sunt mai mici decât valoarea 1 milimetru.**

**DATE DESPRE IMOBILUL NR. 7113**

Oficiul de Cadastru și Publicitate Imobiliară ALBA
Biroul de Cadastru și Publicitate Imobiliară Alba Iulia

A. Partea I. Descrierea imobilului

TEREN Extravilan

Adresa: Jud. Alba

Nr. Crt	Nr cadastral Nr. topografic	Suprafața* (mp)	Observații / Referințe
A1		400	Sector cadastral:68 Teren neimprejmuit;

B. Partea II. Proprietari și acte

Inscrieri privitoare la dreptul de proprietate și alte drepturi reale	Referințe
/	
Act Administrativ nr. 7058/1180, din 12/12/1995 emis de CJSPDPAT ALBA;	
B1	A1
Intabulare, drept de PROPRIETATE, dobandit prin Reconstituire, cota actuala 1/1 1) MUNDICAȘ I AUREL	

C. Partea III. SARCINI .

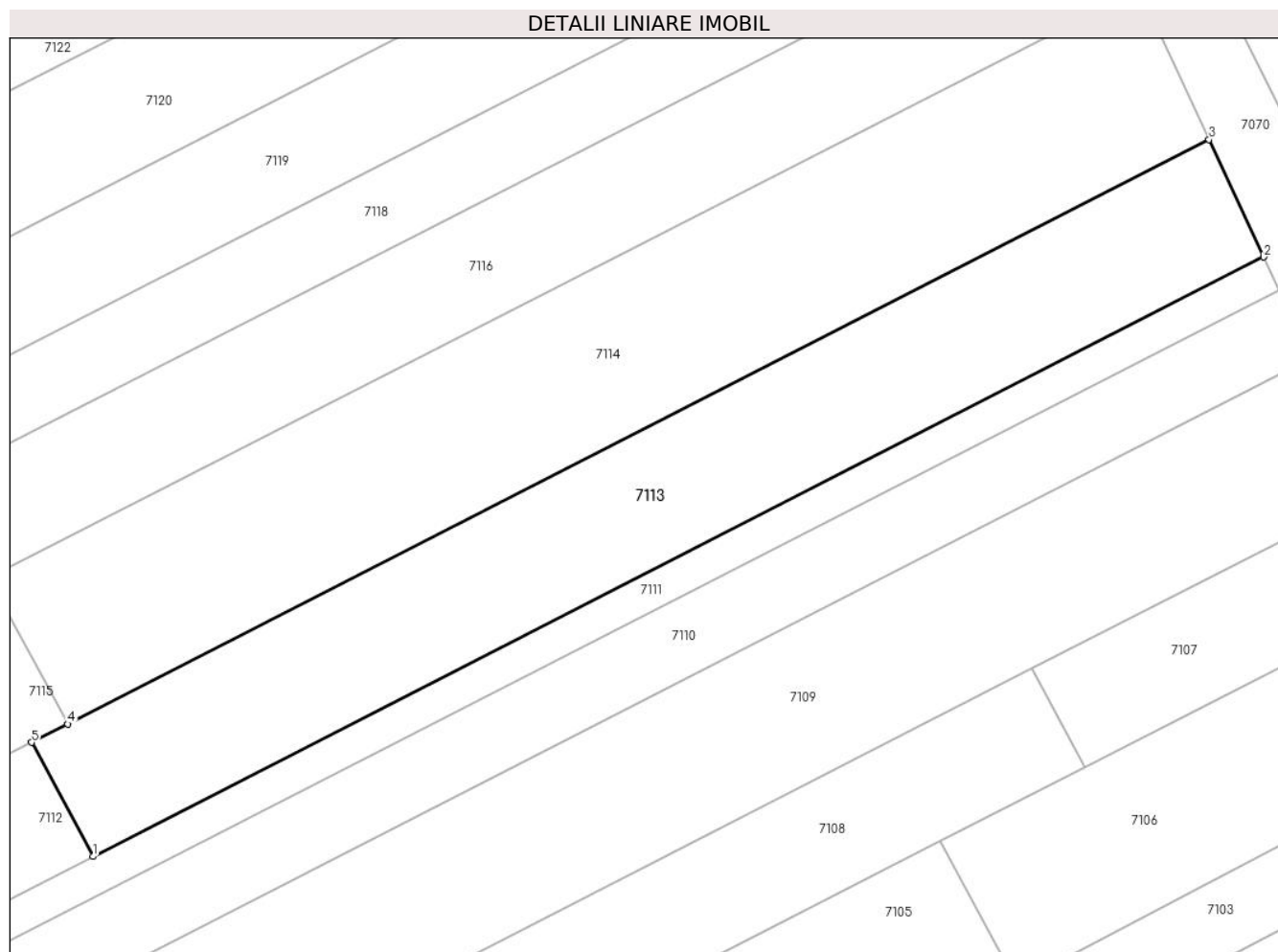
Inscrieri privind dezmembramintele dreptului de proprietate, drepturi reale de garanție și sarcini	Referințe
NU SUNT	

Anexa Nr. 1 La Partea I

Teren

Nr cadastral	Suprafața (mp)*	Observații / Referințe
	400	

* Suprafața este determinată în planul de proiecție Stereo 70.



Date referitoare la teren

Crt	Categorie folosință	Intravilan	Suprafața (mp)	Tarla	Parcelă	Nr. topo	Observații / Referințe
1	vie	NU	400	-	1319/40	-	

Lungime Segmente

1) Valorile lungimilor segmentelor sunt obținute din proiecție în plan.

Punct început	X / Y	Punct sfârșit	X / Y	Lungime segment (** (m)
1	373.685,574 493.069,227	2	373.742,246 493.098,22	63.658
2	373.742,246 493.098,22	3	373.739,602 493.103,906	6.27
3	373.739,602 493.103,906	4	373.684,347 493.075,637	62.067
4	373.684,347 493.075,637	5	373.682,607 493.074,747	1.954
5	373.682,607 493.074,747	1	373.685,574 493.069,227	6.267

**** Lungimile segmentelor sunt determinate în planul de proiecţie Stereo 70 şi sunt rotunjite la 1 milimetru.**

***** Distanţa dintre puncte este formată din segmente cumulate ce sunt mai mici decât valoarea 1 milimetru.**

**DATE DESPRE IMOBILUL NR. 7114**

Oficiul de Cadastru și Publicitate Imobiliară ALBA
Biroul de Cadastru și Publicitate Imobiliară Alba Iulia

A. Partea I. Descrierea imobilului

TEREN Extravilan

Adresa: Jud. Alba

Nr. Crt	Nr cadastral Nr. topografic	Suprafața* (mp)	Observații / Referințe
A1		500	Sector cadastral:68 Teren neimprejmuit;

B. Partea II. Proprietari și acte

Inscrieri privitoare la dreptul de proprietate și alte drepturi reale		Referințe
/		
Act Administrativ nr. 7034/1047, din 28/09/1995 emis de CJPSDPAT ALBA;		
B1	Intabulare, drept de PROPRIETATE, dobandit prin Reconstituire, cota actuala 1/1 1) IANCU DORIN 2) CIBIAN AUREL	A1

C. Partea III. SARCINI .

Inscrieri privind dezmembramintele dreptului de proprietate, drepturi reale de garanție și sarcini	Referințe
NU SUNT	


Anexa Nr. 1 La Partea I

Teren

Nr cadastral	Suprafața (mp)*	Observații / Referințe
	500	

* Suprafața este determinată în planul de proiecție Stereo 70.

DETALII LINIARE IMOBIL



Date referitoare la teren

Crt	Categorie folosință	Intravilan	Suprafața (mp)	Tarla	Parcelă	Nr. topo	Observații / Referințe
1	faneata	NU	500	-	1319/39	-	

Lungime Segmente

1) Valorile lungimilor segmentelor sunt obținute din proiecție în plan.

Punct început	X / Y	Punct sfârșit	X / Y	Lungime segment (** (m)
1	373.684,347 493.075,637	2	373.739,602 493.103,906	62.067
2	373.739,602 493.103,906	3	373.736,713 493.110,118	6.852
3	373.736,713 493.110,118	4	373.736,133 493.111,147	1.181
4	373.736,133 493.111,147	5	373.680,546 493.082,709	62.439
5	373.680,546 493.082,709	1	373.684,347 493.075,637	8.028

**** Lungimile segmentelor sunt determinate în planul de proiecţie Stereo 70 şi sunt rotunjite la 1 milimetru.**

***** Distanţa dintre puncte este formată din segmente cumulate ce sunt mai mici decât valoarea 1 milimetru.**

**DATE DESPRE IMOBILUL NR. 7115**

Oficiul de Cadastru și Publicitate Imobiliară ALBA
Biroul de Cadastru și Publicitate Imobiliară Alba Iulia

A. Partea I. Descrierea imobilului

TEREN Extravilan

Adresa: Jud. Alba

Nr. Crt	Nr cadastral Nr. topografic	Suprafața* (mp)	Observații / Referințe
A1		400	Sector cadastral:68 Teren neimprijmit;

B. Partea II. Proprietari și acte

Inscrieri privitoare la dreptul de proprietate și alte drepturi reale		Referințe
/		
Act Administrativ nr. 7002/908, din 28/06/1995 emis de CJPSDPAT ALBA;		
B1	Intabulare, drept de PROPRIETATE, dobandit prin Reconstituire, cota actuala 1/1 1) MAIERESCU S IOAN 2) MAIERESCU S PETRU 3) MANOILA S LIVIA 4) COHL S EUFEMIA	A1

C. Partea III. SARCINI .

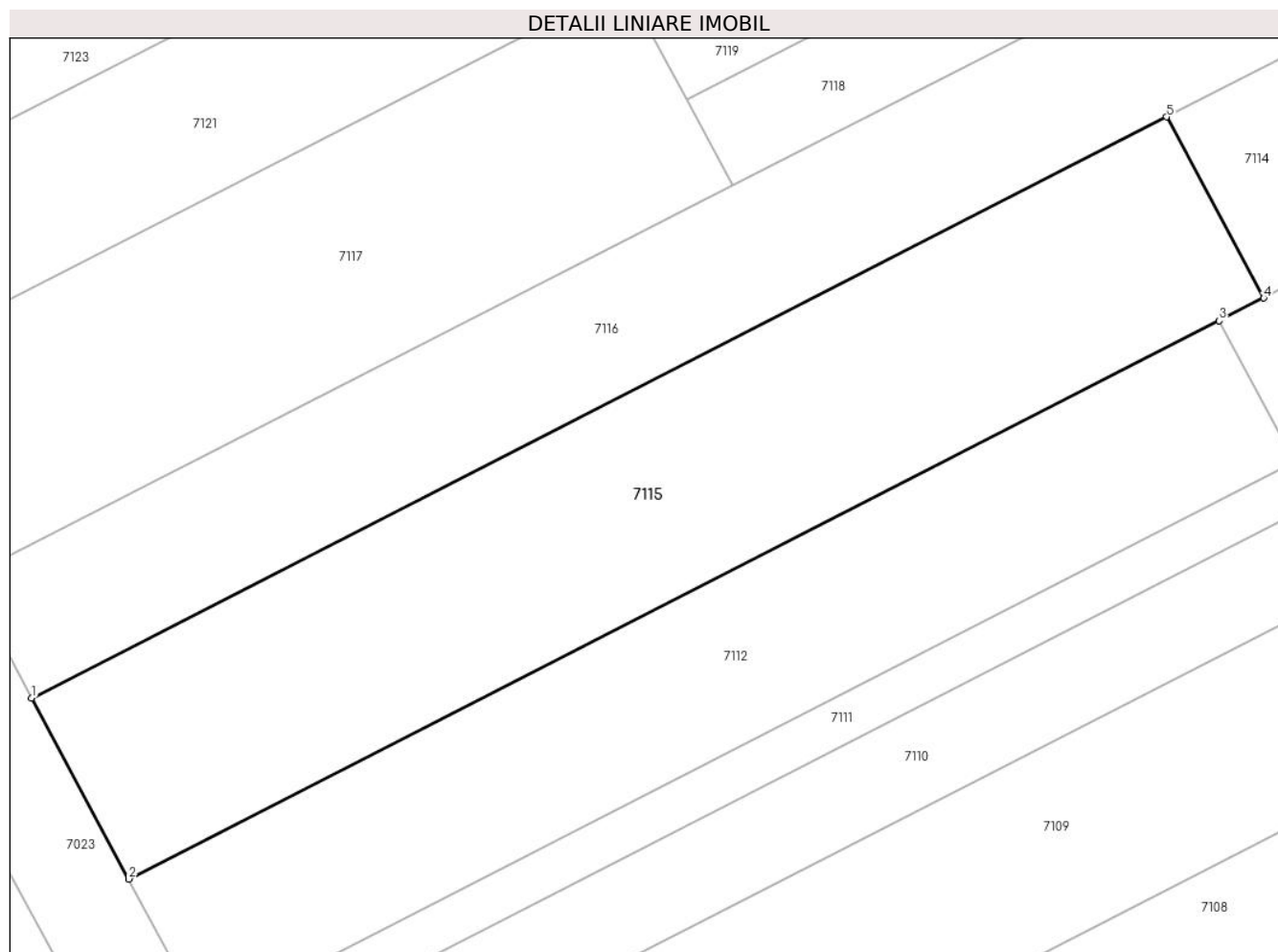
Inscrieri privind dezmembramintele dreptului de proprietate, drepturi reale de garanție și sarcini	Referințe
NU SUNT	

Anexa Nr. 1 La Partea I

Teren

Nr cadastral	Suprafața (mp)*	Observații / Referințe
	400	

* Suprafața este determinată în planul de proiecție Stereo 70.



Date referitoare la teren

Crt	Categorie folosință	Intravilan	Suprafața (mp)	Tarla	Parcelă	Nr. topo	Observații / Referințe
1	vie	NU	400	-	1319/38	-	

Lungime Segmente

1) Valorile lungimilor segmentelor sunt obținute din proiecție în plan.

Punct început	X / Y	Punct sfârșit	X / Y	Lungime segment (** (m)
1	373.636,181 493.060,012	2	373.639,982 493.052,94	8.028
2	373.639,982 493.052,94	3	373.682,607 493.074,747	47.88
3	373.682,607 493.074,747	4	373.684,347 493.075,637	1.954
4	373.684,347 493.075,637	5	373.680,546 493.082,709	8.028
5	373.680,546 493.082,709	1	373.636,181 493.060,012	49.834

**** Lungimile segmentelor sunt determinate în planul de proiecţie Stereo 70 şi sunt rotunjite la 1 milimetru.**

***** Distanţa dintre puncte este formată din segmente cumulate ce sunt mai mici decât valoarea 1 milimetru.**

**DATE DESPRE IMOBILUL NR. 7116**

Oficiul de Cadastru și Publicitate Imobiliară ALBA
Biroul de Cadastru și Publicitate Imobiliară Alba Iulia

A. Partea I. Descrierea imobilului

TEREN Extravilan

Adresa: Jud. Alba

Nr. Crt	Nr cadastral Nr. topografic	Suprafața* (mp)	Observații / Referințe
A1		600	Sector cadastral:68 Teren neimpregmuit;

B. Partea II. Proprietari și acte

Inscrieri privitoare la dreptul de proprietate și alte drepturi reale		Referințe
/		
Act Administrativ nr. 7002/942, din 20/07/1995 emis de CJPSDPAT ALBA;		
B1	Intabulare, drept de PROPRIETATE, dobandit prin Reconstituire, cota actuala 1/1 1) ANGHEL E VUȚA 2) BONTA E ERONIM 3) BONTA E GHEORGHE 4) VINEREAN NICOLAE	A1

C. Partea III. SARCINI .

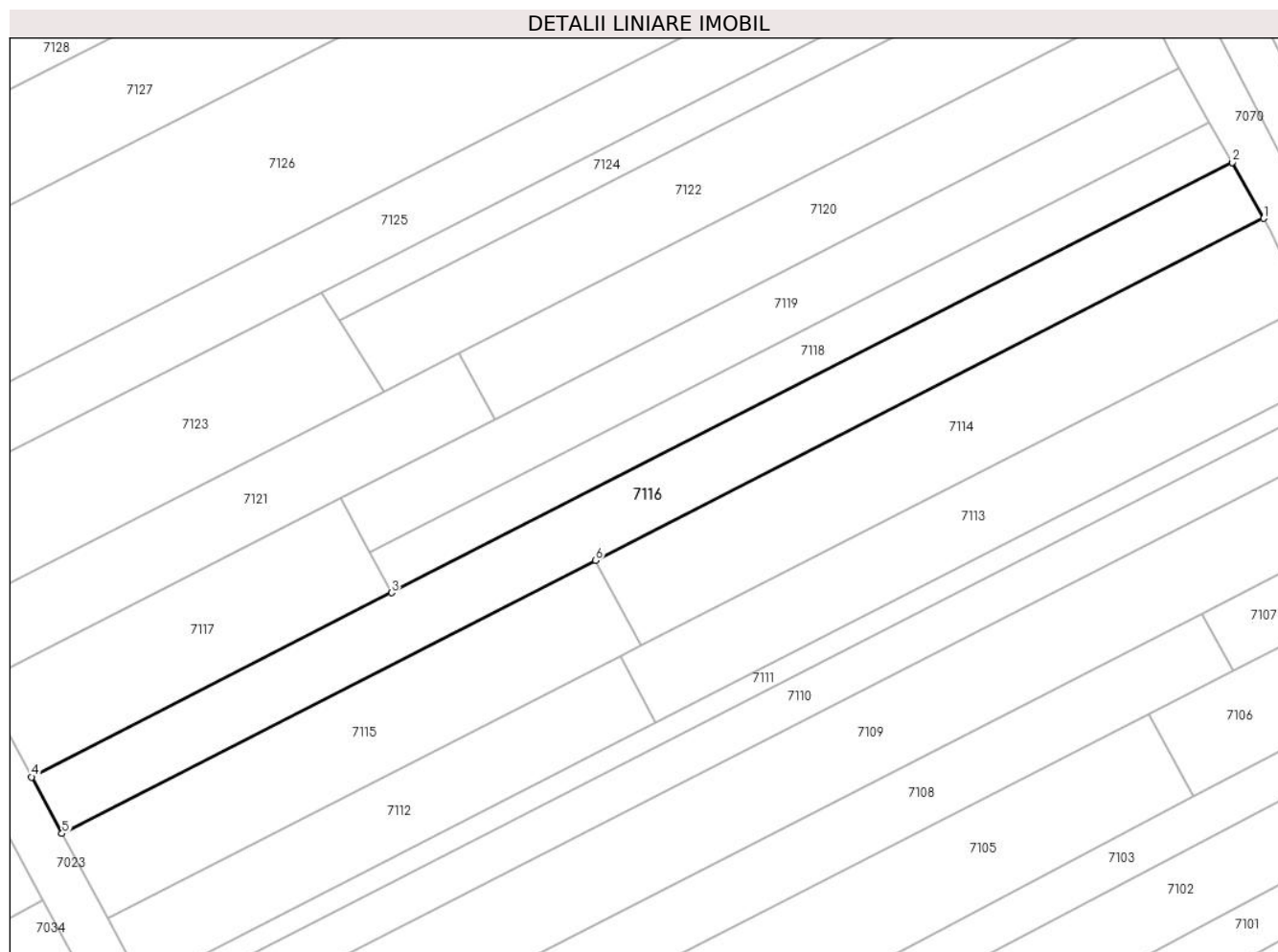
Inscrieri privind dezmembramintele dreptului de proprietate, drepturi reale de garanție și sarcini	Referințe
NU SUNT	

Anexa Nr. 1 La Partea I

Teren

Nr cadastral	Suprafața (mp)*	Observații / Referințe
	600	

* Suprafața este determinată în planul de proiecție Stereo 70.



Date referitoare la teren

Crt	Categorie folosință	Intravilan	Suprafața (mp)	Tarla	Parcelă	Nr. topo	Observații / Referințe
1	faneata	NU	600	-	1319/37	-	

Lungime Segmente

1) Valorile lungimilor segmentelor sunt obținute din proiecție în plan.

Punct început	X / Y	Punct sfârșit	X / Y	Lungime segment (** (m)
1	373.736,133 493.111,147	2	373.733,507 493.115,809	5.351
2	373.733,507 493.115,809	3	373.663,583 493.080,036	78.543
3	373.663,583 493.080,036	4	373.633,65 493.064,722	33.623
4	373.633,65 493.064,722	5	373.636,181 493.060,012	5.348
5	373.636,181 493.060,012	6	373.680,546 493.082,709	49.834

Punct început	X / Y	Punct sfârșit	X / Y	Lungime segment (** (m)
6	373.680,546 493.082,709	1	373.736,133 493.111,147	62.439

** Lungimile segmentelor sunt determinate în planul de proiecție Stereo 70 și sunt rotunjite la 1 milimetru.

*** Distanța dintre puncte este formată din segmente cumulate ce sunt mai mici decât valoarea 1 milimetru.

**DATE DESPRE IMOBILUL NR. 7117**

Oficiul de Cadastru și Publicitate Imobiliară ALBA
Biroul de Cadastru și Publicitate Imobiliară Alba Iulia

A. Partea I. Descrierea imobilului

TEREN Extravilan

Adresa: Jud. Alba

Nr. Crt	Nr cadastral Nr. topografic	Suprafața* (mp)	Observații / Referințe
A1		300	Sector cadastral:68 Teren neimprejmuit;

B. Partea II. Proprietari și acte

Inscrieri privitoare la dreptul de proprietate și alte drepturi reale		Referințe
/		
Act Administrativ nr. 7034/1044, din 28/09/1995 emis de CJPSDPAT ALBA;		
B1	Intabulare, drept de PROPRIETATE, dobandit prin Reconstituire, cota actuala 1/1 1) ANGHEL T PETRU 2) NICOARĂ T MARIA	A1

C. Partea III. SARCINI .

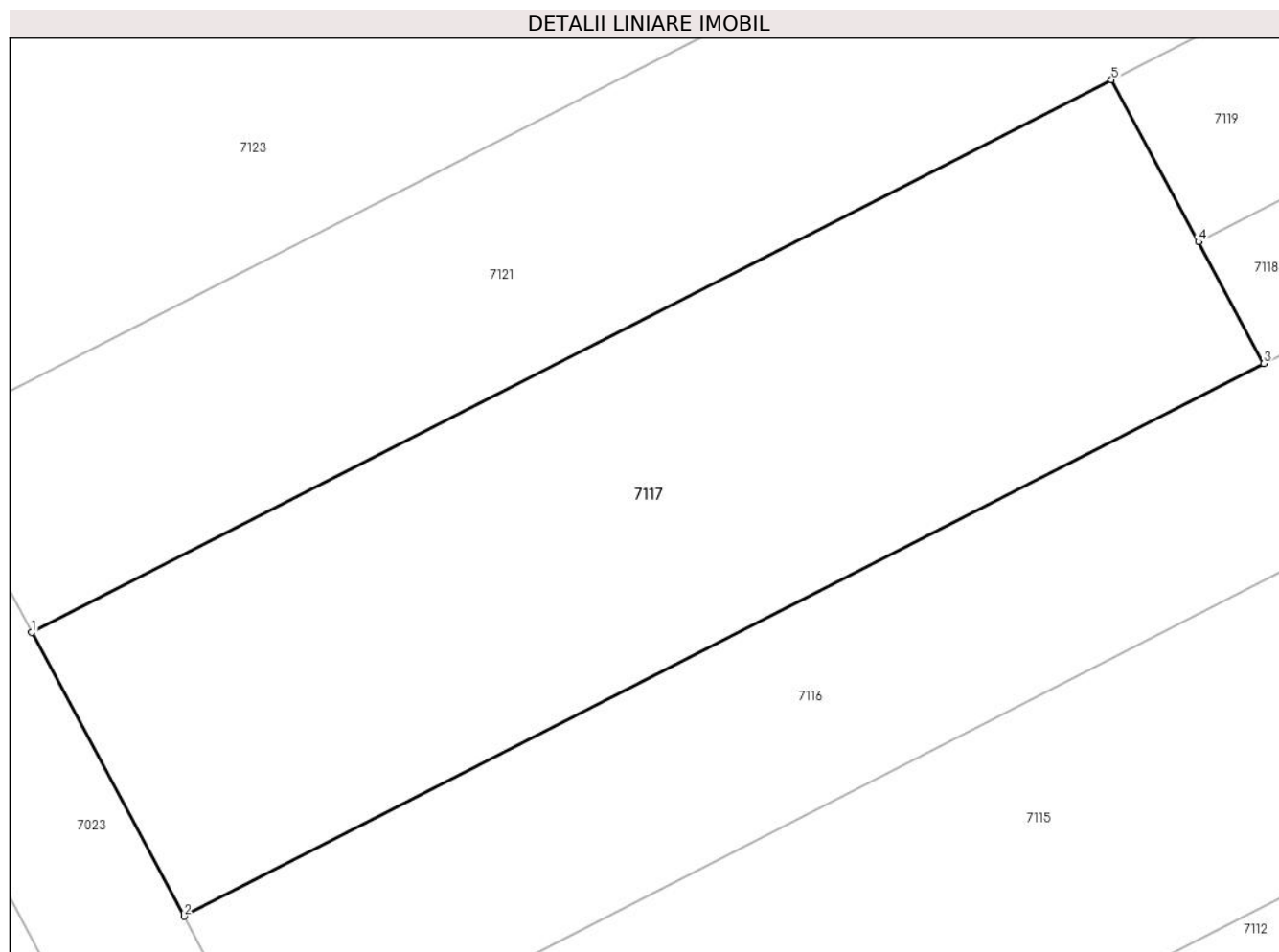
Inscrieri privind dezmembramintele dreptului de proprietate, drepturi reale de garanție și sarcini	Referințe
NU SUNT	

Anexa Nr. 1 La Partea I

Teren

Nr cadastral	Suprafața (mp)*	Observații / Referințe
	300	

* Suprafața este determinată în planul de proiecție Stereo 70.



Date referitoare la teren

Crt	Categorie folosință	Intra vilan	Suprafața (mp)	Tarla	Parcelă	Nr. topo	Observații / Referințe
1	padure	NU	300	-	1319/36	-	

Lungime Segmente

1) Valorile lungimilor segmentelor sunt obținute din proiecție în plan.

Punct început	X / Y	Punct sfârșit	X / Y	Lungime segment (** (m)
1	373.629,425 493.072,583	2	373.633,65 493.064,722	8.924
2	373.633,65 493.064,722	3	373.663,583 493.080,036	33.623
3	373.663,583 493.080,036	4	373.661,774 493.083,403	3.822
4	373.661,774 493.083,403	5	373.659,358 493.087,897	5.102
5	373.659,358 493.087,897	1	373.629,425 493.072,583	33.624

**** Lungimile segmentelor sunt determinate în planul de proiecţie Stereo 70 şi sunt rotunjite la 1 milimetru.**

***** Distanţa dintre puncte este formată din segmente cumulate ce sunt mai mici decât valoarea 1 milimetru.**

**DATE DESPRE IMOBILUL NR. 7118**

Oficiul de Cadastru și Publicitate Imobiliară ALBA
Biroul de Cadastru și Publicitate Imobiliară Alba Iulia

A. Partea I. Descrierea imobilului

TEREN Extravilan

Adresa: Jud. Alba

Nr. Crt	Nr cadastral Nr. topografic	Suprafața* (mp)	Observații / Referințe
A1		300	Sector cadastral:68 Teren neimprijmit;

B. Partea II. Proprietari și acte

Inscrieri privitoare la dreptul de proprietate și alte drepturi reale	Referințe
/	
Act Administrativ nr. 5189/397, din 07/10/1994 emis de CJPSDPAT ALBA;	
B1	A1
Intabulare, drept de PROPRIETATE, dobandit prin Reconstituire, cota actuala 1/1 1) ANGHEL I STAN	

C. Partea III. SARCINI .

Inscrieri privind dezmembramintele dreptului de proprietate, drepturi reale de garanție și sarcini	Referințe
NU SUNT	

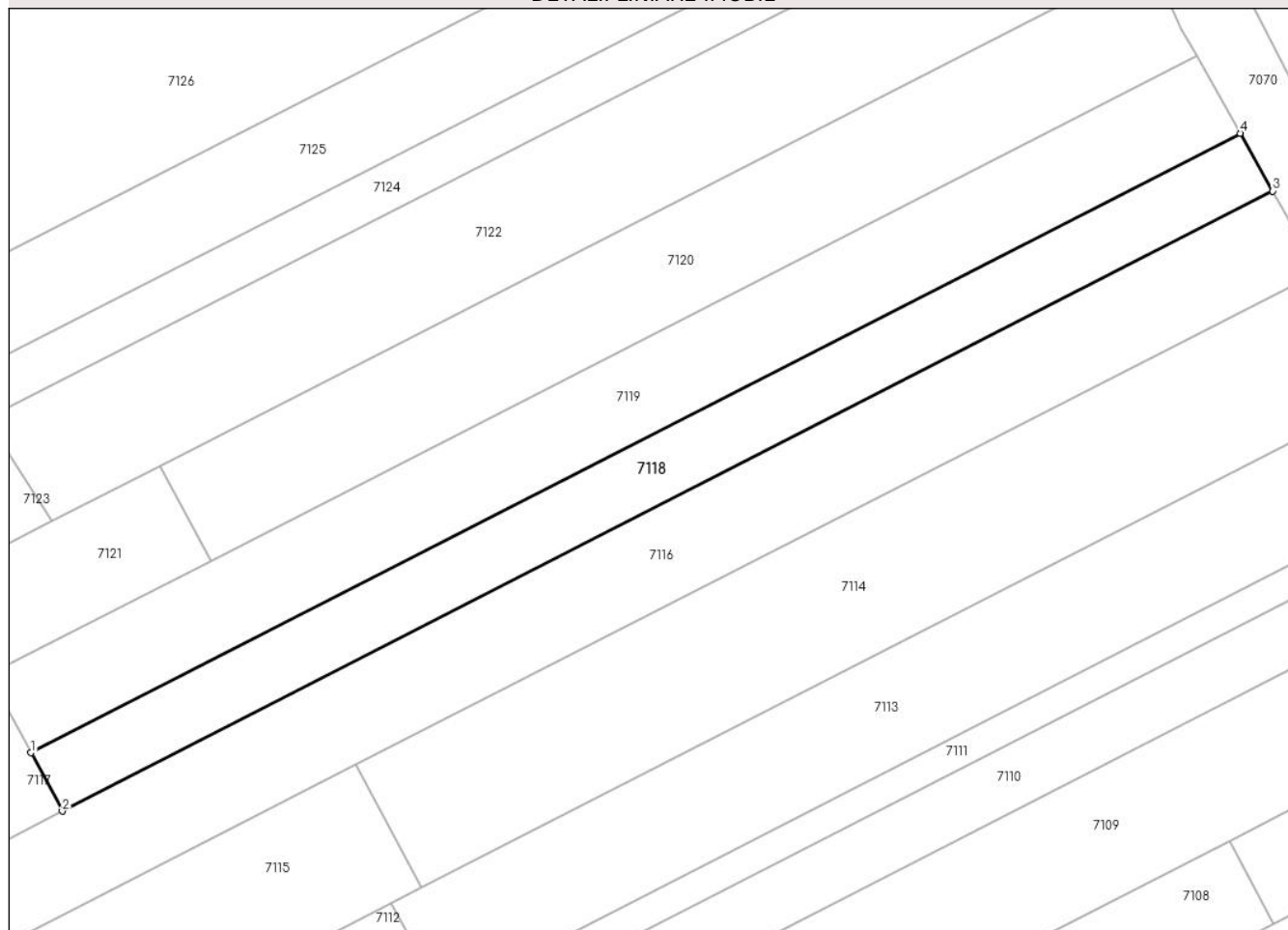
Anexa Nr. 1 La Partea I

Teren

Nr cadastral	Suprafața (mp)*	Observații / Referințe
	300	

* Suprafața este determinată în planul de proiecție Stereo 70.

DETALII LINIARE IMOBIL



Date referitoare la teren

Crt	Categorie folosință	Intra vilan	Suprafața (mp)	Tarla	Parcelă	Nr. topo	Observații / Referințe
1	faneata	NU	300	-	1319/35/2	-	

Lungime Segmente

1) Valorile lungimilor segmentelor sunt obținute din proiecție în plan.

Punct început	X / Y	Punct sfârșit	X / Y	Lungime segment (** (m)
1	373.661,774 493.083,403	2	373.663,583 493.080,036	3.822
2	373.663,583 493.080,036	3	373.733,507 493.115,809	78.543
3	373.733,507 493.115,809	4	373.731,63 493.119,142	3.824
4	373.731,63 493.119,142	1	373.661,774 493.083,403	78.468

** Lungimile segmentelor sunt determinate în planul de proiecție Stereo 70 și sunt rotunjite la 1 milimetru.

***** Distanţa dintre puncte este formată din segmente cumulate ce sunt mai mici decât valoarea 1 milimetru.**

**DATE DESPRE IMOBILUL NR. 7119**

Oficiul de Cadastru și Publicitate Imobiliară ALBA
Biroul de Cadastru și Publicitate Imobiliară Alba Iulia

A. Partea I. Descrierea imobilului

TEREN Extravilan

Adresa: Jud. Alba

Nr. Crt	Nr cadastral Nr. topografic	Suprafața* (mp)	Observații / Referințe
A1		400	Sector cadastral:68 Teren neimprijmit;

B. Partea II. Proprietari și acte

Inscrieri privitoare la dreptul de proprietate și alte drepturi reale	Referințe
/	
Act Administrativ nr. 5189/397, din 07/10/1994 emis de CJPSDPAT ALBA;	
B1	A1
Intabulare, drept de PROPRIETATE, dobandit prin Reconstituire, cota actuala 1/1 1) ANGHEL I STAN	

C. Partea III. SARCINI .

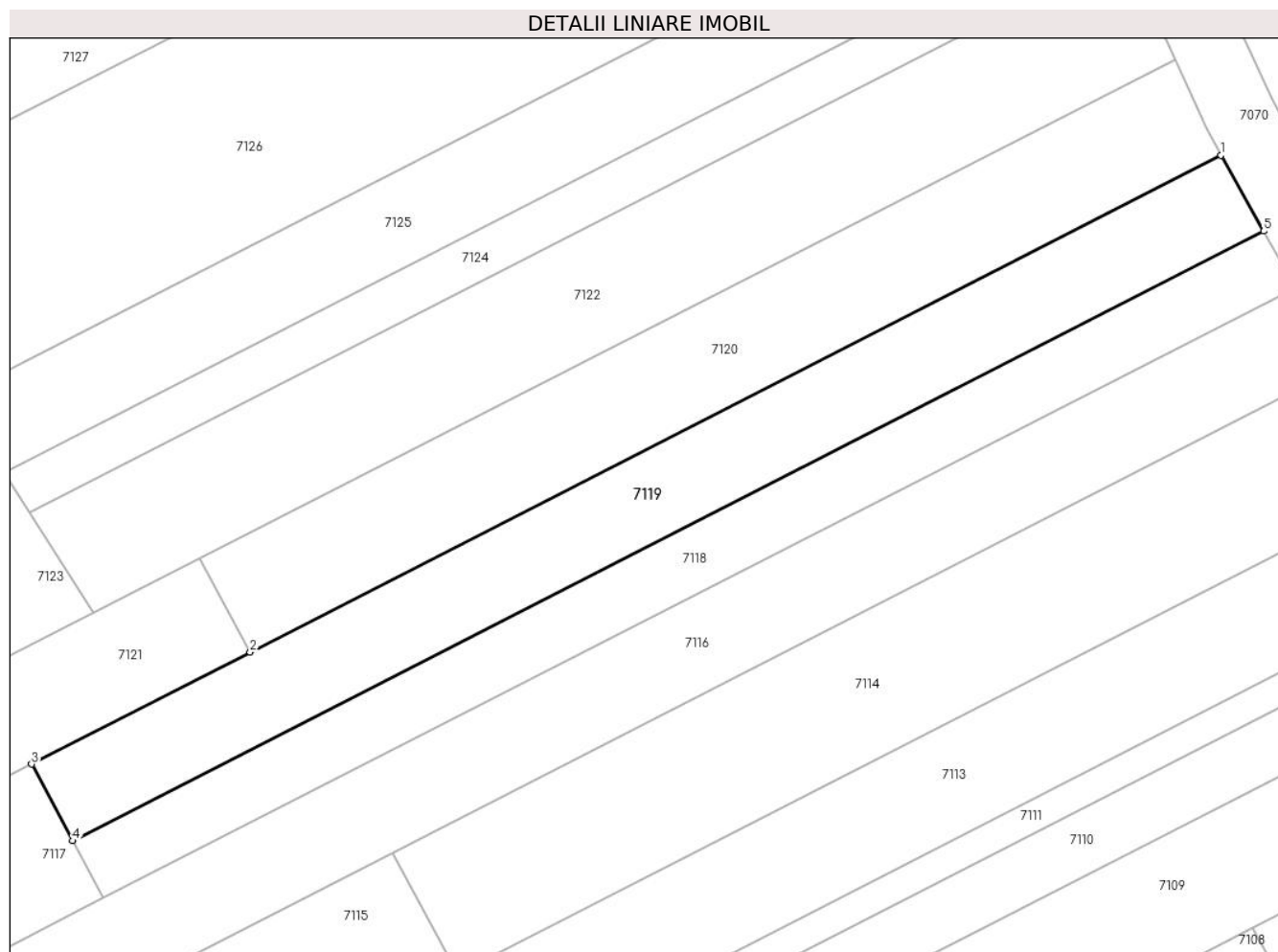
Inscrieri privind dezmembramintele dreptului de proprietate, drepturi reale de garanție și sarcini	Referințe
NU SUNT	

Anexa Nr. 1 La Partea I

Teren

Nr cadastral	Suprafața (mp)*	Observații / Referințe
	400	

* Suprafața este determinată în planul de proiecție Stereo 70.



Date referitoare la teren

Crt	Categorie folosință	Intravilan	Suprafața (mp)	Tarla	Parcelă	Nr. topo	Observații / Referințe
1	arabil	NU	400	-	1319/35/1	-	

Lungime Segmente

1) Valorile lungimilor segmentelor sunt obținute din proiecție în plan.

Punct început	X / Y	Punct sfârșit	X / Y	Lungime segment (** (m)
1	373.729,125 493.123,59	2	373.672,18 493.094,457	63.965
2	373.672,18 493.094,457	3	373.659,358 493.087,897	14.402
3	373.659,358 493.087,897	4	373.661,774 493.083,403	5.102
4	373.661,774 493.083,403	5	373.731,63 493.119,142	78.468
5	373.731,63 493.119,142	1	373.729,125 493.123,59	5.105

**** Lungimile segmentelor sunt determinate în planul de proiecţie Stereo 70 şi sunt rotunjite la 1 milimetru.**

***** Distanţa dintre puncte este formată din segmente cumulate ce sunt mai mici decât valoarea 1 milimetru.**

**DATE DESPRE IMOBILUL NR. 7120**

Oficiul de Cadastru și Publicitate Imobiliară ALBA
Biroul de Cadastru și Publicitate Imobiliară Alba Iulia

A. Partea I. Descrierea imobilului

TEREN Extravilan

Adresa: Jud. Alba

Nr. Crt	Nr cadastral Nr. topografic	Suprafața* (mp)	Observații / Referințe
A1		400	Sector cadastral:68 Teren neimprijmit;

B. Partea II. Proprietari și acte

Inscrieri privitoare la dreptul de proprietate și alte drepturi reale		Referințe
/		
Act Administrativ nr. 5189/382, din 26/09/1994 emis de CJPSDPAT ALBA;		
B1	Intabulare, drept de PROPRIETATE, dobandit prin Reconstituire, cota actuala 1/1 1) BADIU S NICOLAE 2) BADIU S STAN 3) BADIU S REMUS	A1

C. Partea III. SARCINI .

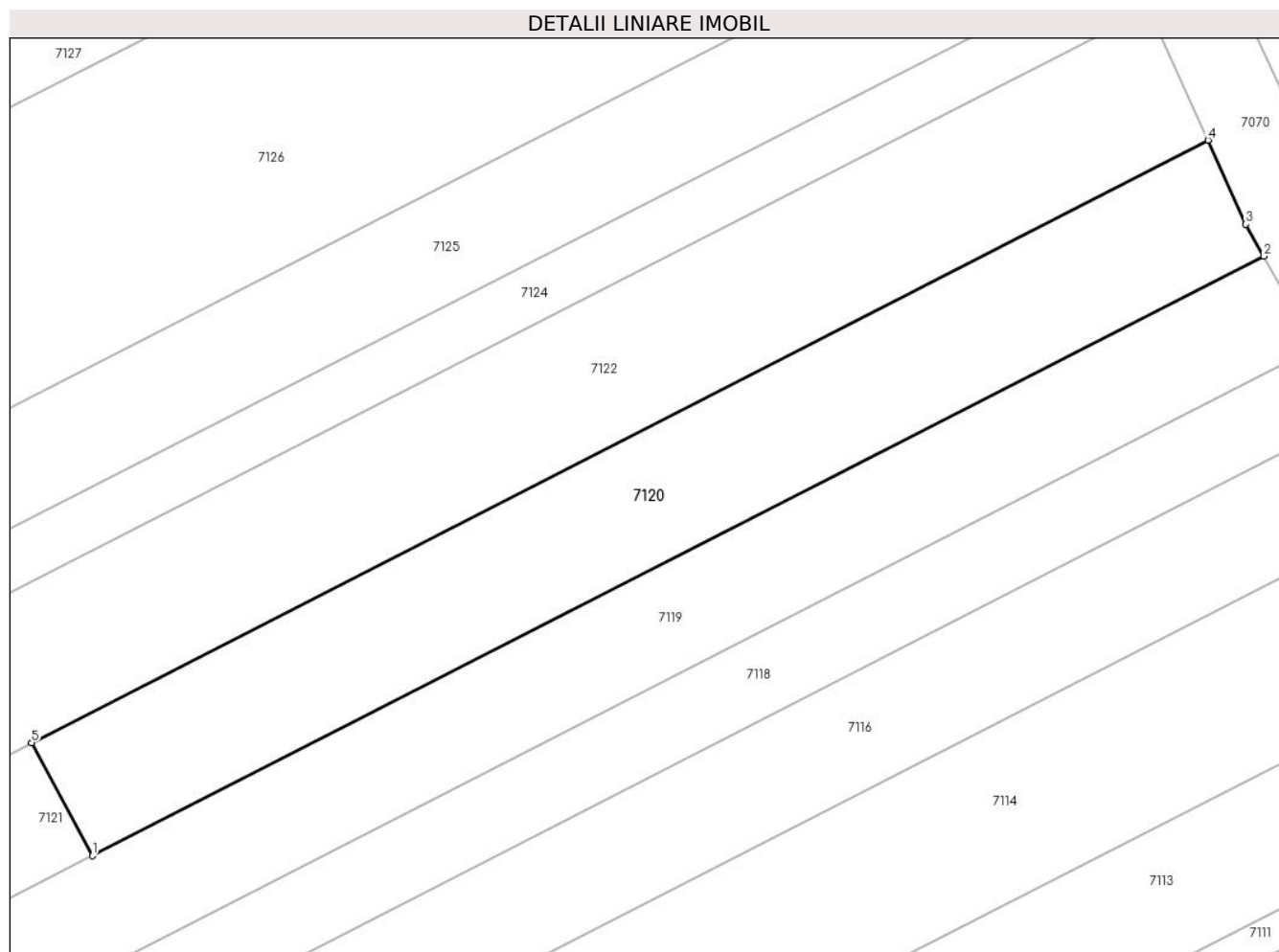
Inscrieri privind dezmembramintele dreptului de proprietate, drepturi reale de garanție și sarcini	Referințe
NU SUNT	

Anexa Nr. 1 La Partea I

Teren

Nr cadastral	Suprafața (mp)*	Observații / Referințe
	400	

* Suprafața este determinată în planul de proiecție Stereo 70.



Date referitoare la teren

Crt	Categorie folosință	Intravilan	Suprafața (mp)	Tarla	Parcelă	Nr. topo	Observații / Referințe
1	faneata	NU	400	-	1319/34	-	

Lungime Segmente

1) Valorile lungimilor segmentelor sunt obținute din proiecție în plan.

Punct început	X / Y	Punct sfârșit	X / Y	Lungime segment (** (m)
1	373.672,18 493.094,457	2	373.729,125 493.123,59	63.965
2	373.729,125 493.123,59	3	373.728,254 493.125,136	1.775
3	373.728,254 493.125,136	4	373.726,421 493.129,221	4.478
4	373.726,421 493.129,221	5	373.669,223 493.099,959	64.249
5	373.669,223 493.099,959	1	373.672,18 493.094,457	6.247

**** Lungimile segmentelor sunt determinate în planul de proiecţie Stereo 70 şi sunt rotunjite la 1 milimetru.**

***** Distanţa dintre puncte este formată din segmente cumulate ce sunt mai mici decât valoarea 1 milimetru.**

**DATE DESPRE IMOBILUL NR. 7121**

Oficiul de Cadastru și Publicitate Imobiliară ALBA
Biroul de Cadastru și Publicitate Imobiliară Alba Iulia

A. Partea I. Descrierea imobilului

TEREN Extravilan

Adresa: Jud. Alba

Nr. Crt	Nr cadastral Nr. topografic	Suprafața* (mp)	Observații / Referințe
A1		300	Sector cadastral:68 Teren neimprijmit;

B. Partea II. Proprietari și acte

Inscrieri privitoare la dreptul de proprietate și alte drepturi reale	Referințe
/	
Act Administrativ nr. 5189/382, din 26/09/1994 emis de CJPSDPAT ALBA;	
B1	A1
Intabulare, drept de PROPRIETATE, dobandit prin Reconstituire, cota actuala 1/1	
1) BADIU S NICOLAE	
2) BADIU S STAN	
3) BADIU S REMUS	

C. Partea III. SARCINI .

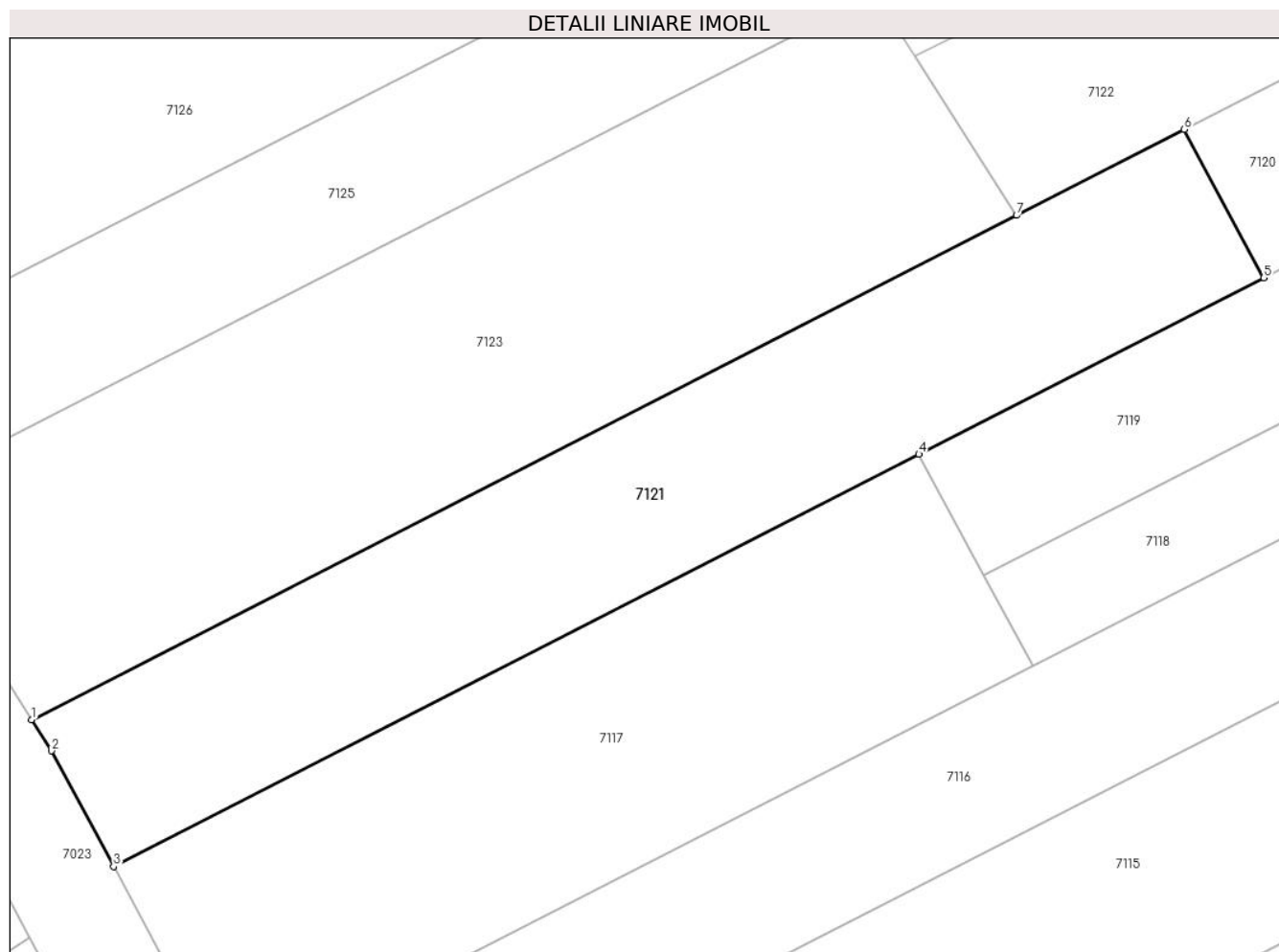
Inscrieri privind dezmembramintele dreptului de proprietate, drepturi reale de garanție și sarcini	Referințe
NU SUNT	

Anexa Nr. 1 La Partea I

Teren

Nr cadastral	Suprafața (mp)*	Observații / Referințe
	300	

* Suprafața este determinată în planul de proiecție Stereo 70.



Date referitoare la teren

Crt	Categorie folosință	Intra vilan	Suprafața (mp)	Tarla	Parcelă	Nr. topo	Observații / Referințe
1	vie	NU	300	-	1319/33	-	

Lungime Segmente

1) Valorile lungimilor segmentelor sunt obținute din proiecție în plan.

Punct început	X / Y	Punct sfârșit	X / Y	Lungime segment (** (m)
1	373.626,378 493.078,039	2	373.627,116 493.076,879	1.375
2	373.627,116 493.076,879	3	373.629,425 493.072,583	4.877
3	373.629,425 493.072,583	4	373.659,358 493.087,897	33.624
4	373.659,358 493.087,897	5	373.672,18 493.094,457	14.402
5	373.672,18 493.094,457	6	373.669,223 493.099,959	6.247

Punct început	X / Y	Punct sfârșit	X / Y	Lungime segment (** (m)
6	373.669,223 493.099,959	7	373.662,986 493.096,768	7.006
7	373.662,986 493.096,768	1	373.626,378 493.078,039	41.121

** Lungimile segmentelor sunt determinate în planul de proiecție Stereo 70 și sunt rotunjite la 1 milimetru.

*** Distanța dintre puncte este formată din segmente cumulate ce sunt mai mici decât valoarea 1 milimetru.

**DATE DESPRE IMOBILUL NR. 7122**

Oficiul de Cadastru și Publicitate Imobiliară ALBA
Biroul de Cadastru și Publicitate Imobiliară Alba Iulia

A. Partea I. Descrierea imobilului

TEREN Extravilan

Adresa: Jud. Alba

Nr. Crt	Nr cadastral Nr. topografic	Suprafața* (mp)	Observații / Referințe
A1		500	Sector cadastral:68 Teren neimprejmuit;

B. Partea II. Proprietari și acte

Inscrieri privitoare la dreptul de proprietate și alte drepturi reale		Referințe
/		
Act Administrativ nr. 6448/828, din 23/05/1995 emis de CJPSDPAT ALBA;		
B1	Intabulare, drept de PROPRIETATE, dobandit prin Reconstituire, cota actuala 1/1 1) HERLEA PARASCHIVA 2) BONTA ANA 3) ORBAN MARIA 4) FIRESCU GEORGETA 5) BONȚA CORNEL	A1

C. Partea III. SARCINI .

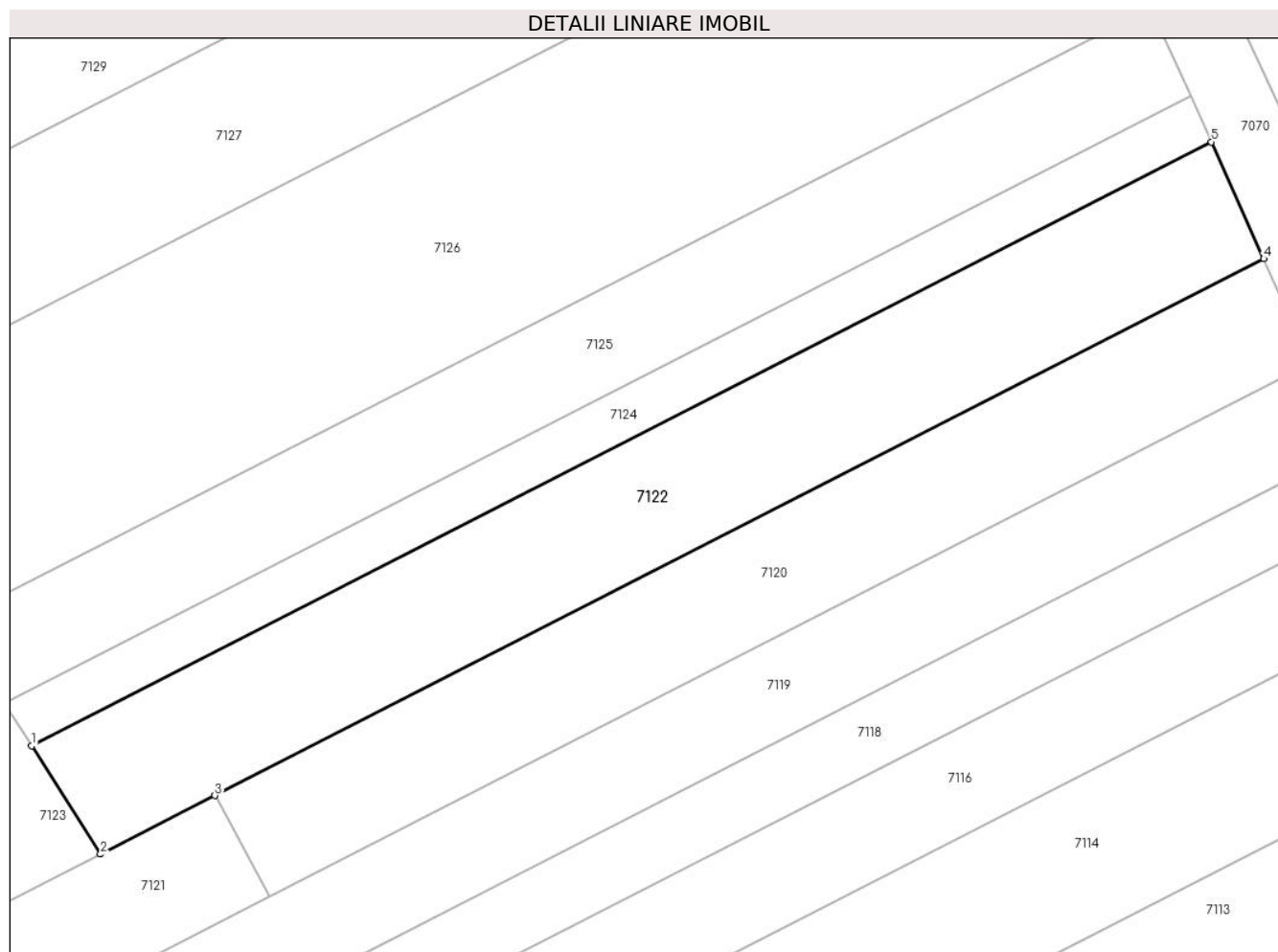
Inscrieri privind dezmembramintele dreptului de proprietate, drepturi reale de garanție și sarcini	Referințe
NU SUNT	

Anexa Nr. 1 La Partea I

Teren

Nr cadastral	Suprafața (mp)*	Observații / Referințe
	500	

* Suprafața este determinată în planul de proiecție Stereo 70.



Date referitoare la teren

Crt	Categorie folosință	Intra vilan	Suprafața (mp)	Tarla	Parcelă	Nr. topo	Observații / Referințe
1	faneata	NU	500	-	1319/31	-	

Lungime Segmente

1) Valorile lungimilor segmentelor sunt obținute din proiecție în plan.

Punct început	X / Y	Punct sfârșit	X / Y	Lungime segment (** (m)
1	373.659,228 493.102,672	2	373.662,986 493.096,768	6.998
2	373.662,986 493.096,768	3	373.669,223 493.099,959	7.006
3	373.669,223 493.099,959	4	373.726,421 493.129,221	64.249
4	373.726,421 493.129,221	5	373.723,565 493.135,587	6.977
5	373.723,565 493.135,587	1	373.659,228 493.102,672	72.268

**** Lungimile segmentelor sunt determinate în planul de proiecţie Stereo 70 şi sunt rotunjite la 1 milimetru.**

***** Distanţa dintre puncte este formată din segmente cumulate ce sunt mai mici decât valoarea 1 milimetru.**

**DATE DESPRE IMOBILUL NR. 7123**

Oficiul de Cadastru și Publicitate Imobiliară ALBA
Biroul de Cadastru și Publicitate Imobiliară Alba Iulia

A. Partea I. Descrierea imobilului

TEREN Extravilan

Adresa: Jud. Alba

Nr. Crt	Nr cadastral Nr. topografic	Suprafața* (mp)	Observații / Referințe
A1		400	Sector cadastral:68 Teren neimprejmuit;

B. Partea II. Proprietari și acte

Inscrieri privitoare la dreptul de proprietate și alte drepturi reale	Referințe
/	
Act Administrativ nr. 5189/387, din 27/09/1994 emis de CJPSDPAT ALBA;	
B1	A1
Intabulare, drept de PROPRIETATE, dobandit prin Reconstituire, cota actuala 1/1 1) ANGHEL A AURELIA	

C. Partea III. SARCINI .

Inscrieri privind dezmembramintele dreptului de proprietate, drepturi reale de garanție și sarcini	Referințe
NU SUNT	

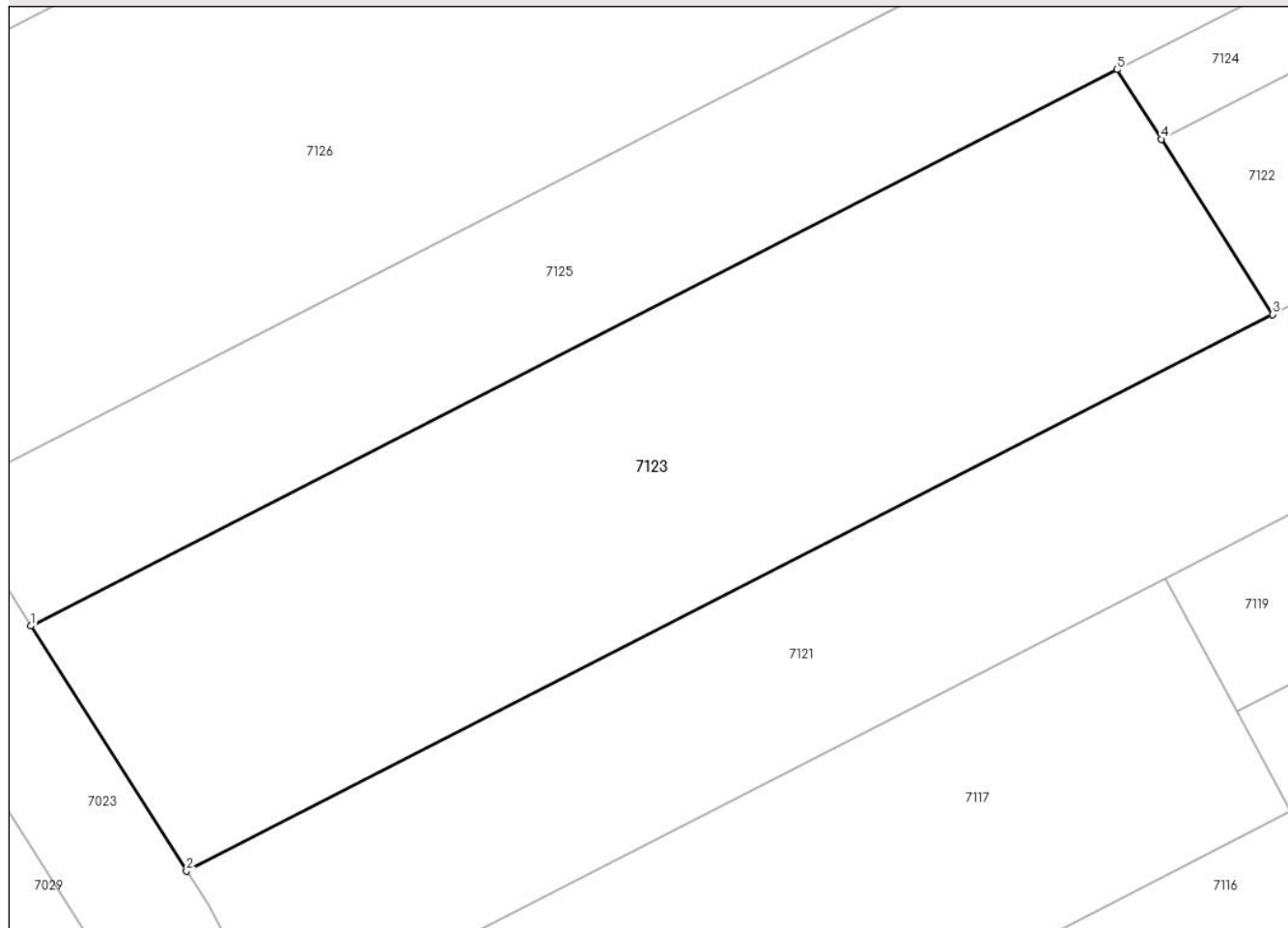
Anexa Nr. 1 La Partea I

Teren

Nr cadastral	Suprafața (mp)*	Observații / Referințe
	400	

* Suprafața este determinată în planul de proiecție Stereo 70.

DETALII LINIARE IMOBIL



Date referitoare la teren

Crt	Categorie folosință	Intravilan	Suprafața (mp)	Tarla	Parcelă	Nr. topo	Observații / Referințe
1	faneata	NU	400	-	1319/32	-	

Lungime Segmente

1) Valorile lungimilor segmentelor sunt obținute din proiecție în plan.

Punct început	X / Y	Punct sfârșit	X / Y	Lungime segment (** (m)
1	373.621,131 493.086,282	2	373.626,378 493.078,039	9.771
2	373.626,378 493.078,039	3	373.662,986 493.096,768	41.121
3	373.662,986 493.096,768	4	373.659,228 493.102,672	6.998
4	373.659,228 493.102,672	5	373.657,739 493.105,01	2.772
5	373.657,739 493.105,01	1	373.621,131 493.086,282	41.121

**** Lungimile segmentelor sunt determinate în planul de proiecţie Stereo 70 şi sunt rotunjite la 1 milimetru.**

***** Distanţa dintre puncte este formată din segmente cumulate ce sunt mai mici decât valoarea 1 milimetru.**

**DATE DESPRE IMOBILUL NR. 7124**

Oficiul de Cadastru și Publicitate Imobiliară ALBA
Biroul de Cadastru și Publicitate Imobiliară Alba Iulia

A. Partea I. Descrierea imobilului

TEREN Extravilan

Adresa: Jud. Alba

Nr. Crt	Nr cadastral Nr. topografic	Suprafața* (mp)	Observații / Referințe
A1		200	Sector cadastral:68 Teren neimprejmuit;

B. Partea II. Proprietari și acte

Inscrieri privitoare la dreptul de proprietate și alte drepturi reale	Referințe
/	
Act Administrativ nr. 5189/400, din 10/10/1994 emis de CJPSDPAT ALBA;	
B1	A1
Intabulare, drept de PROPRIETATE, dobandit prin Reconstituire, cota actuala 1/1 1) MOLDOVAN S LEONTE	

C. Partea III. SARCINI .

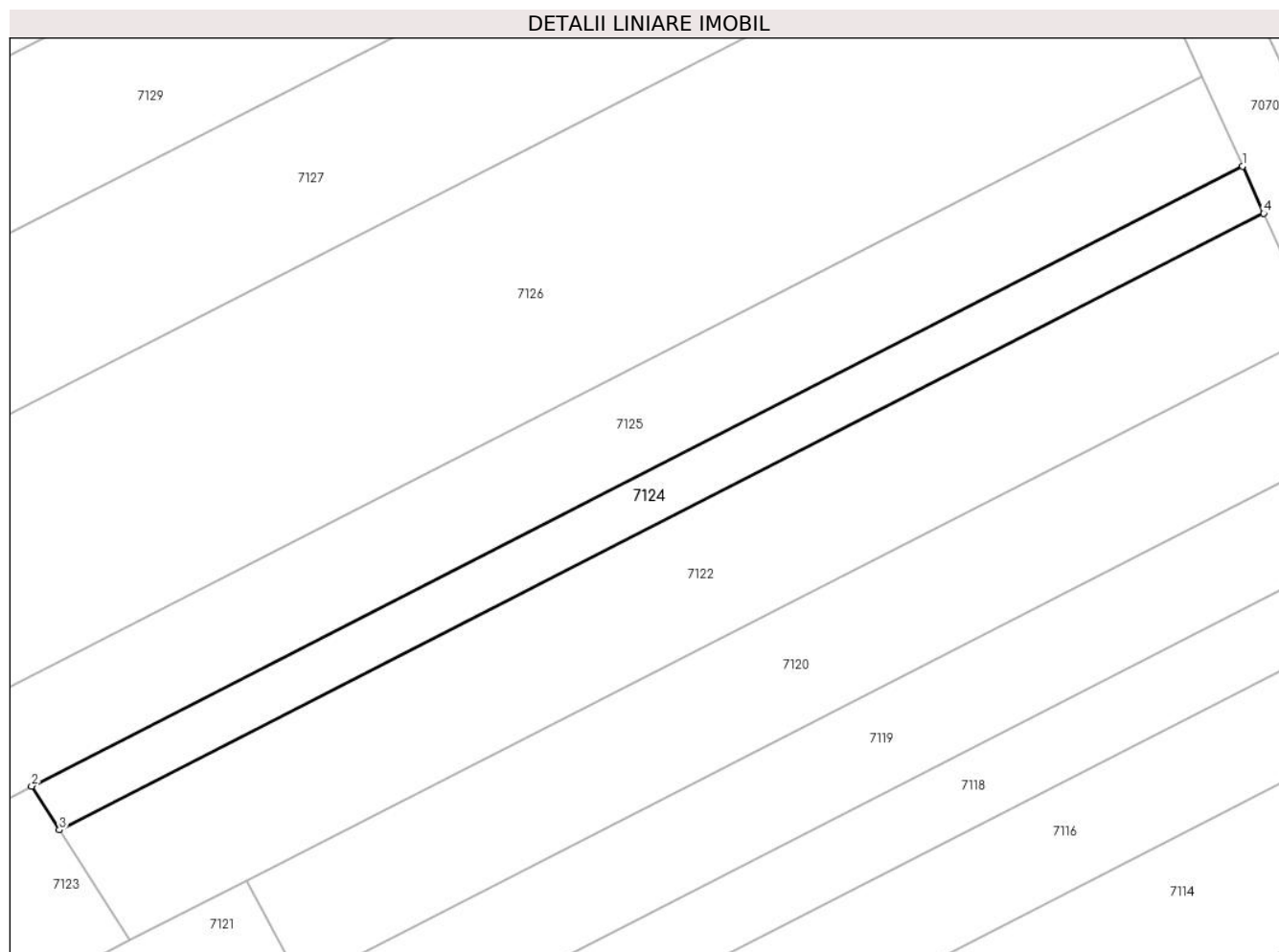
Inscrieri privind dezmembramintele dreptului de proprietate, drepturi reale de garanție și sarcini	Referințe
NU SUNT	

Anexa Nr. 1 La Partea I

Teren

Nr cadastral	Suprafața (mp)*	Observații / Referințe
	200	

* Suprafața este determinată în planul de proiecție Stereo 70.



Date referitoare la teren

Crt	Categorie folosință	Intravilan	Suprafața (mp)	Tarla	Parcelă	Nr. topo	Observații / Referințe
1	faneata	NU	200	-	1319/30	-	

Lungime Segmente

1) Valorile lungimilor segmentelor sunt obținute din proiecție în plan.

Punct început	X / Y	Punct sfârșit	X / Y	Lungime segment (** (m)
1	373.722,434 493.138,108	2	373.657,739 493.105,01	72.669
2	373.657,739 493.105,01	3	373.659,228 493.102,672	2.772
3	373.659,228 493.102,672	4	373.723,565 493.135,587	72.268
4	373.723,565 493.135,587	1	373.722,434 493.138,108	2.763

** Lungimile segmentelor sunt determinate în planul de proiecție Stereo 70 și sunt rotunjite la 1 milimetru.

***** Distanţa dintre puncte este formată din segmente cumulate ce sunt mai mici decât valoarea 1 milimetru.**

**DATE DESPRE IMOBILUL NR. 7125**

Oficiul de Cadastru și Publicitate Imobiliară ALBA
Biroul de Cadastru și Publicitate Imobiliară Alba Iulia

A. Partea I. Descrierea imobilului

TEREN Extravilan

Adresa: Jud. Alba

Nr. Crt	Nr cadastral Nr. topografic	Suprafața* (mp)	Observații / Referințe
A1		600	Sector cadastral:68 Teren neimprejmuit;

B. Partea II. Proprietari și acte

Inscrieri privitoare la dreptul de proprietate și alte drepturi reale		Referințe
/		
Act Administrativ nr. 7058/1107, din 08/11/1995 emis de CJPSDPAT ALBA;		
B1	Intabulare, drept de PROPRIETATE, dobandit prin Reconstituire, cota actuala 1/1 1) NEDELA I ANA 2) POPA I IOAN	A1

C. Partea III. SARCINI .

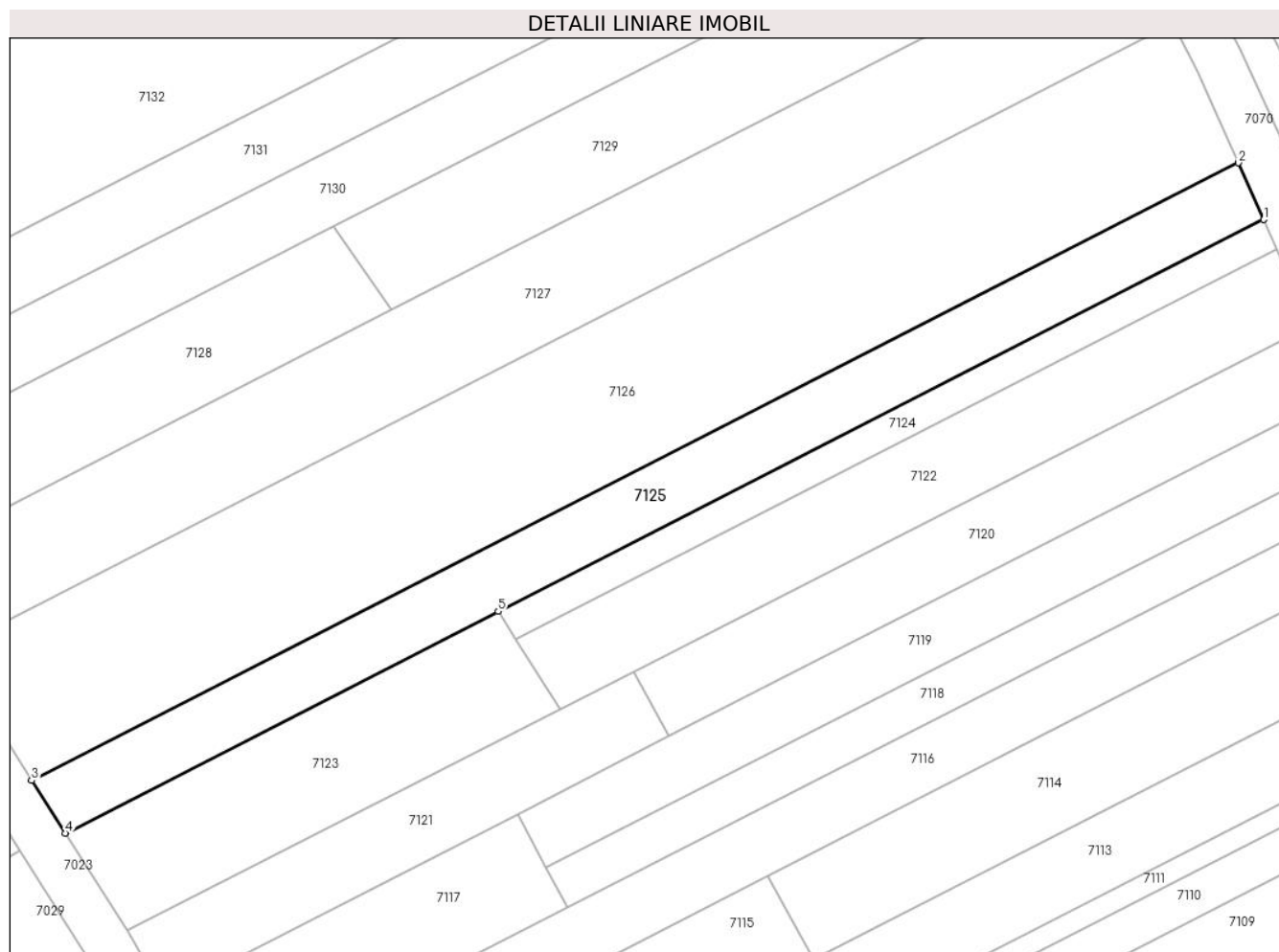
Inscrieri privind dezmembramintele dreptului de proprietate, drepturi reale de garanție și sarcini	Referințe
NU SUNT	

Anexa Nr. 1 La Partea I

Teren

Nr cadastral	Suprafața (mp)*	Observații / Referințe
	600	

* Suprafața este determinată în planul de proiecție Stereo 70.



Date referitoare la teren

Crt	Categorie folosință	Intra vilan	Suprafața (mp)	Tarla	Parcelă	Nr. topo	Observații / Referințe
1	faneata	NU	600	-	1319/29	-	

Lungime Segmente

1) Valorile lungimilor segmentelor sunt obținute din proiecție în plan.

Punct început	X / Y	Punct sfârșit	X / Y	Lungime segment (** (m)
1	373.722,434 493.138,108	2	373.720,279 493.142,909	5.262
2	373.720,279 493.142,909	3	373.618,296 493.090,735	114.554
3	373.618,296 493.090,735	4	373.621,131 493.086,282	5.278
4	373.621,131 493.086,282	5	373.657,739 493.105,01	41.121
5	373.657,739 493.105,01	1	373.722,434 493.138,108	72.669

**** Lungimile segmentelor sunt determinate în planul de proiecţie Stereo 70 şi sunt rotunjite la 1 milimetru.**

***** Distanţa dintre puncte este formată din segmente cumulate ce sunt mai mici decât valoarea 1 milimetru.**

**DATE DESPRE IMOBILUL NR. 7126**

Oficiul de Cadastru și Publicitate Imobiliară ALBA
Biroul de Cadastru și Publicitate Imobiliară Alba Iulia

A. Partea I. Descrierea imobilului

TEREN Extravilan

Adresa: Jud. Alba

Nr. Crt	Nr cadastral Nr. topografic	Suprafața* (mp)	Observații / Referințe
A1		1.500	Sector cadastral:68 Teren neimprejmuit;

B. Partea II. Proprietari și acte

Inscrieri privitoare la dreptul de proprietate și alte drepturi reale		Referințe
/		
Act Administrativ nr. 7058/1147, din 28/11/1995 emis de CJPSDPAT ALBA;		
B1	Intabulare, drept de PROPRIETATE, dobandit prin Reconstituire, cota actuala 1/1	A1
	1) CHELMU O ZOE-MARGARETA 2) BALOMIRI O LICINIUS-ANTONIE	

C. Partea III. SARCINI .

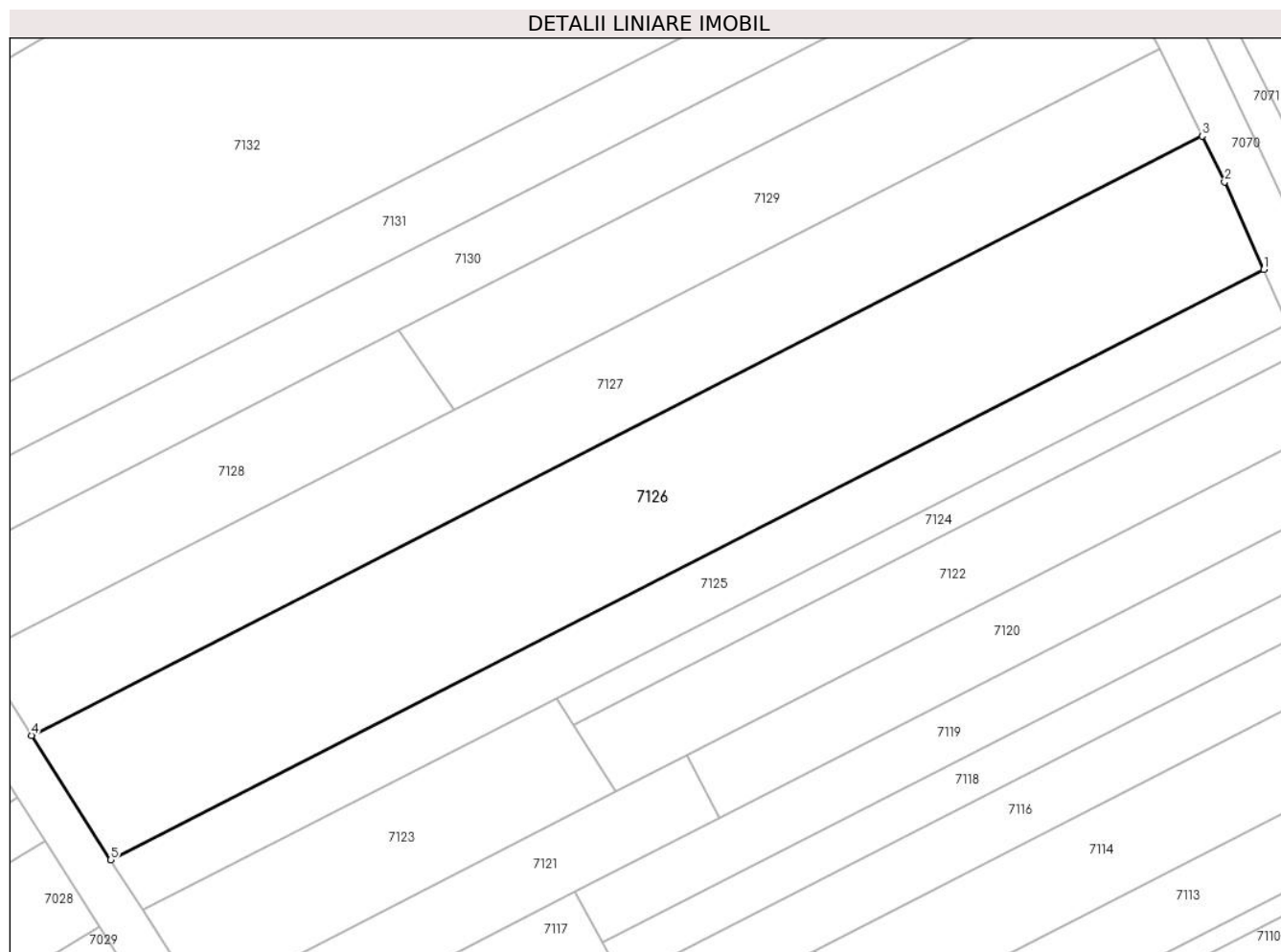
Inscrieri privind dezmembramintele dreptului de proprietate, drepturi reale de garanție și sarcini	Referințe
NU SUNT	

Anexa Nr. 1 La Partea I

Teren

Nr cadastral	Suprafața (mp)*	Observații / Referințe
	1.500	

* Suprafața este determinată în planul de proiecție Stereo 70.



Date referitoare la teren

Crt	Categorie folosință	Intravilan	Suprafața (mp)	Tarla	Parcelă	Nr. topo	Observații / Referințe
1	faneata	NU	1.500	-	1319/28	-	

Lungime Segmente

1) Valorile lungimilor segmentelor sunt obținute din proiecție în plan.

Punct început	X / Y	Punct sfârșit	X / Y	Lungime segment (** (m)
1	373.720,279 493.142,909	2	373.716,806 493.150,651	8.486
2	373.716,806 493.150,651	3	373.714,81 493.154,702	4.516
3	373.714,81 493.154,702	4	373.611,29 493.101,742	116.281
4	373.611,29 493.101,742	5	373.618,296 493.090,735	13.048
5	373.618,296 493.090,735	1	373.720,279 493.142,909	114.554

**** Lungimile segmentelor sunt determinate în planul de proiecție Stereo 70 și sunt rotunjite la 1 milimetru.**

***** Distanța dintre puncte este formată din segmente cumulate ce sunt mai mici decât valoarea 1 milimetru.**

**DATE DESPRE IMOBILUL NR. 7127**

Oficiul de Cadastru și Publicitate Imobiliară ALBA
Biroul de Cadastru și Publicitate Imobiliară Alba Iulia

A. Partea I. Descrierea imobilului

TEREN Extravilan

Adresa: Jud. Alba

Nr. Crt	Nr cadastral Nr. topografic	Suprafața* (mp)	Observații / Referințe
A1		1.000	Sector cadastral:68 Teren neimprejmuit;

B. Partea II. Proprietari și acte

Inscrieri privitoare la dreptul de proprietate și alte drepturi reale	Referințe
/	
Act Administrativ nr. 5231/579, din 30/01/1995 emis de CJPSDPAT ALBA;	
B1	A1
Intabulare, drept de PROPRIETATE, dobandit prin Reconstituire, cota actuala 1/1 1) VĂIDEAN A MARIA	

C. Partea III. SARCINI .

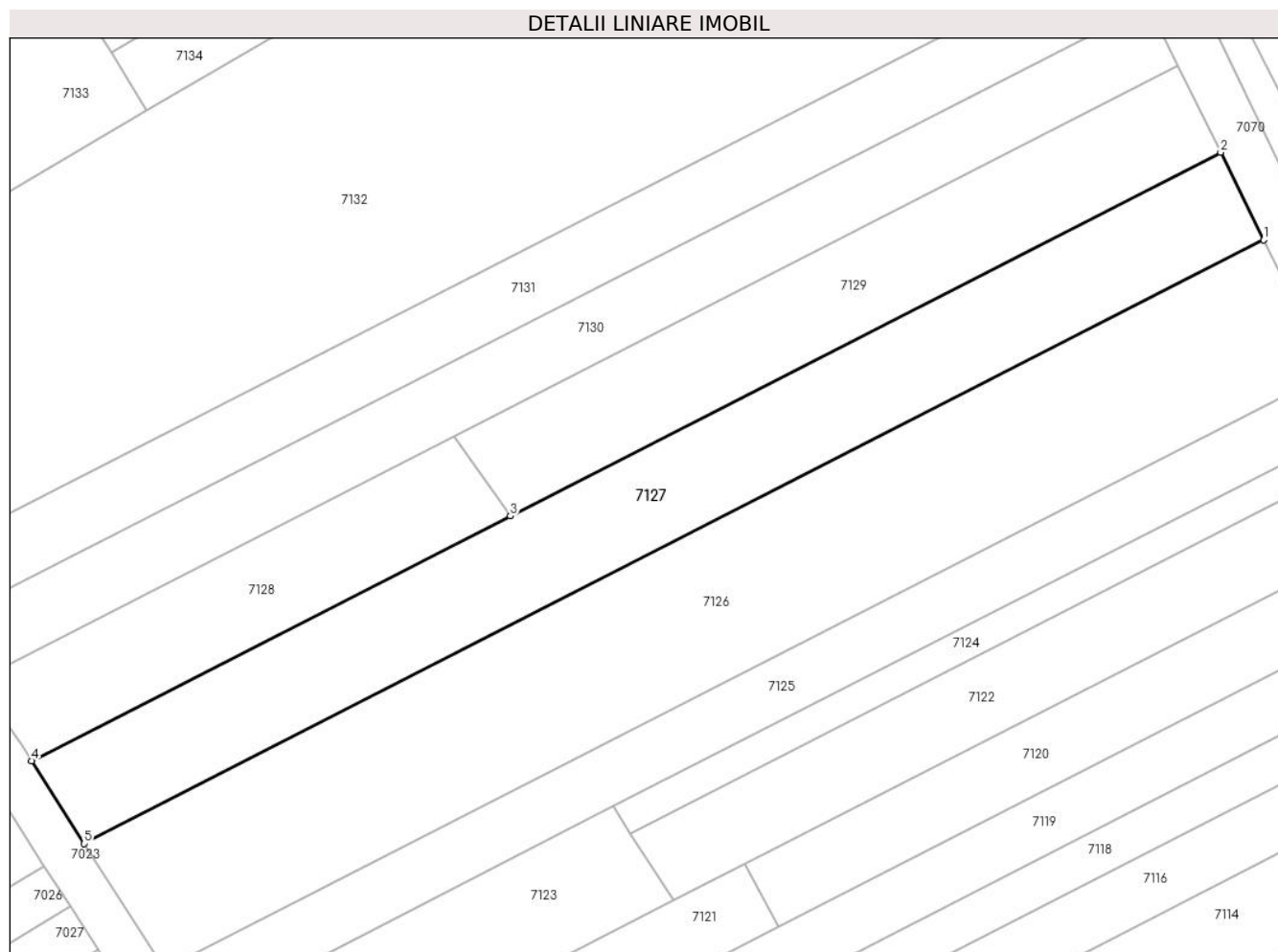
Inscrieri privind dezmembramintele dreptului de proprietate, drepturi reale de garanție și sarcini	Referințe
NU SUNT	

Anexa Nr. 1 La Partea I

Teren

Nr cadastral	Suprafața (mp)*	Observații / Referințe
	1.000	

* Suprafața este determinată în planul de proiecție Stereo 70.



Date referitoare la teren

Crt	Categorie folosință	Intra vilan	Suprafața (mp)	Tarla	Parcelă	Nr. topo	Observații / Referințe
1	faneata	NU	1.000	-	1319/27	-	

Lungime Segmente

1) Valorile lungimilor segmentelor sunt obținute din proiecție în plan.

Punct început	X / Y	Punct sfârșit	X / Y	Lungime segment (** (m)
1	373.714,81 493.154,702	2	373.711,026 493.162,388	8.566
2	373.711,026 493.162,388	3	373.648,682 493.130,492	70.029
3	373.648,682 493.130,492	4	373.606,67 493.108,999	47.19
4	373.606,67 493.108,999	5	373.611,29 493.101,742	8.603
5	373.611,29 493.101,742	1	373.714,81 493.154,702	116.281

**** Lungimile segmentelor sunt determinate în planul de proiecţie Stereo 70 şi sunt rotunjite la 1 milimetru.**

***** Distanţa dintre puncte este formată din segmente cumulate ce sunt mai mici decât valoarea 1 milimetru.**

**DATE DESPRE IMOBILUL NR. 7128**

Oficiul de Cadastru și Publicitate Imobiliară ALBA
Biroul de Cadastru și Publicitate Imobiliară Alba Iulia

A. Partea I. Descrierea imobilului

TEREN Extravilan

Adresa: Jud. Alba

Nr. Crt	Nr cadastral Nr. topografic	Suprafața* (mp)	Observații / Referințe
A1		400	Sector cadastral:68 Teren neimpregmuit;

B. Partea II. Proprietari și acte

Inscrieri privitoare la dreptul de proprietate și alte drepturi reale		Referințe
/		
Act Notarial nr. 12/2010, din 06/08/2010 emis de NP POPESCU CONSTANTIN (certificat de legatar);		
B1	Intabulare, drept de PROPRIETATE, dobandit prin Succesiune, cota actuala 1/2 1) SIMINA PAVEL	A1
B2	Intabulare, drept de PROPRIETATE, dobandit prin Succesiune, cota actuala 1/2 1) SIMINA SIMINA	A1

C. Partea III. SARCINI .

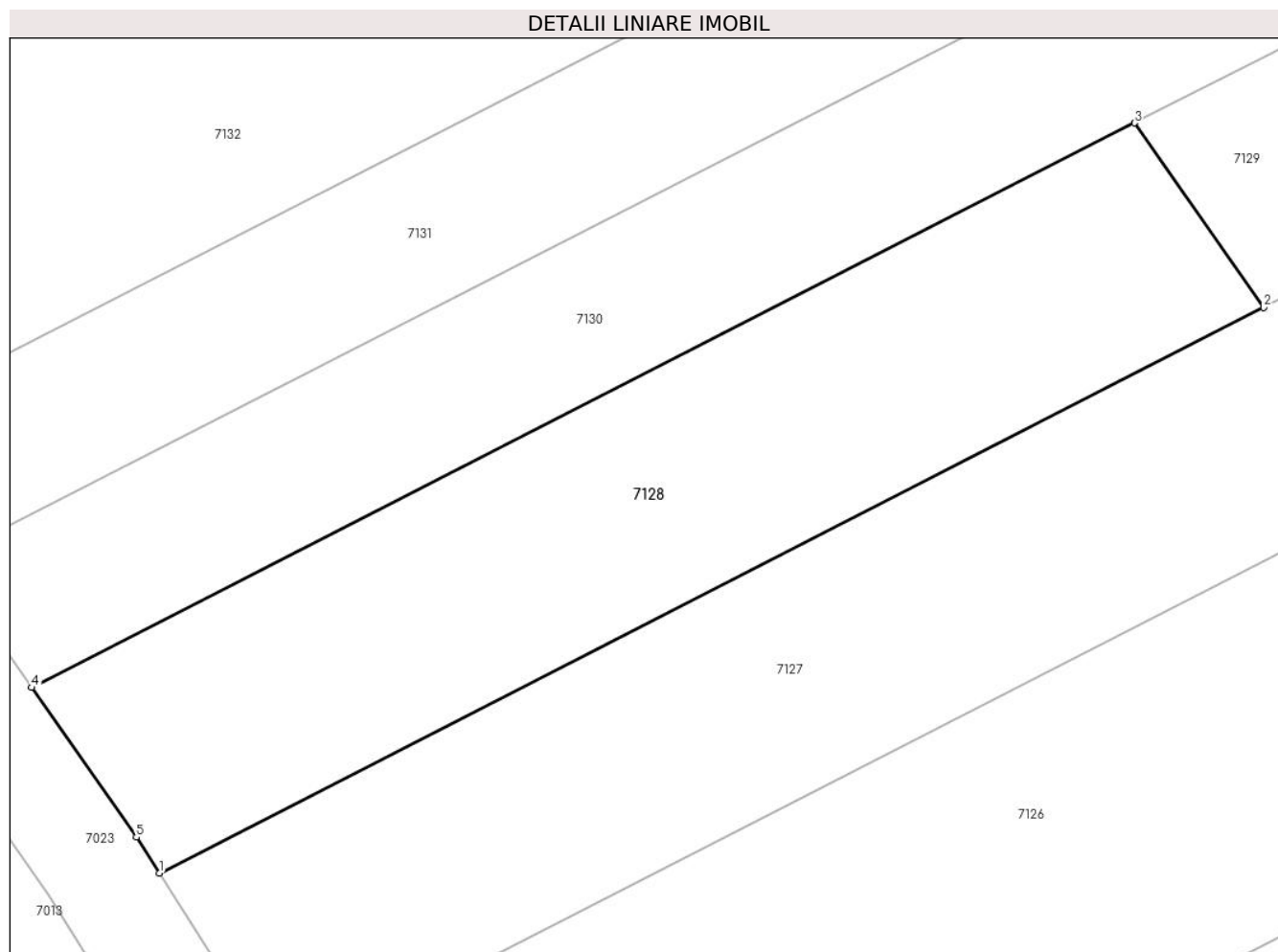
Inscrieri privind dezmembramintele dreptului de proprietate, drepturi reale de garanție și sarcini	Referințe
NU SUNT	

Anexa Nr. 1 La Partea I

Teren

Nr cadastral	Suprafața (mp)*	Observații / Referințe
	400	

* Suprafața este determinată în planul de proiecție Stereo 70.



Date referitoare la teren

Crt	Categorie folosință	Intravilan	Suprafața (mp)	Tarla	Parcelă	Nr. topo	Observații / Referințe
1	vie	NU	400	-	1319/26	-	

Lungime Segmente

1) Valorile lungimilor segmentelor sunt obținute din proiecție în plan.

Punct început	X / Y	Punct sfârșit	X / Y	Lungime segment (** (m)
1	373.606,67 493.108,999	2	373.648,682 493.130,492	47.19
2	373.648,682 493.130,492	3	373.643,762 493.137,51	8.57
3	373.643,762 493.137,51	4	373.601,815 493.116,05	47.117
4	373.601,815 493.116,05	5	373.605,801 493.110,364	6.944
5	373.605,801 493.110,364	1	373.606,67 493.108,999	1.618

**** Lungimile segmentelor sunt determinate în planul de proiecție Stereo 70 și sunt rotunjite la 1 milimetru.**

***** Distanța dintre puncte este formată din segmente cumulate ce sunt mai mici decât valoarea 1 milimetru.**

**DATE DESPRE IMOBILUL NR. 7129**

Oficiul de Cadastru și Publicitate Imobiliară ALBA
Biroul de Cadastru și Publicitate Imobiliară Alba Iulia

A. Partea I. Descrierea imobilului

TEREN Extravilan

Adresa: Jud. Alba

Nr. Crt	Nr cadastral Nr. topografic	Suprafața* (mp)	Observații / Referințe
A1		600	Sector cadastral:68 Teren neimprijmit;

B. Partea II. Proprietari și acte

Inscrieri privitoare la dreptul de proprietate și alte drepturi reale		Referințe
/		
Act Notarial nr. 12/2010, din 06/08/2010 emis de NP POPESCU CONSTANTIN (certificat de legatar);		
B1	Intabulare, drept de PROPRIETATE, dobandit prin Succesiune, cota actuala 1/2 1) SIMINA PAVEL	A1
B2	Intabulare, drept de PROPRIETATE, dobandit prin Succesiune, cota actuala 1/2 1) SIMINA SIMINA	A1

C. Partea III. SARCINI .

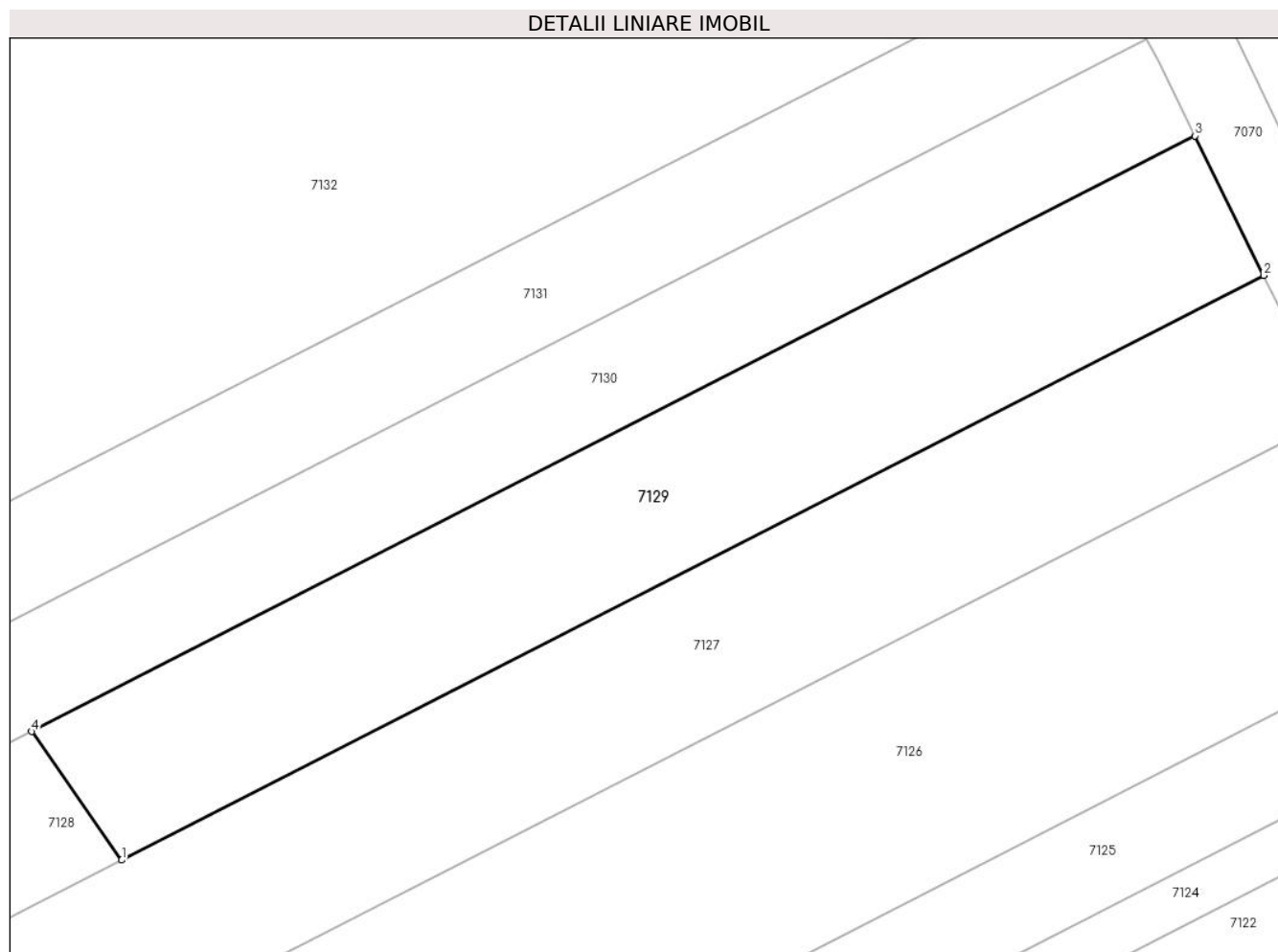
Inscrieri privind dezmembramintele dreptului de proprietate, drepturi reale de garanție și sarcini	Referințe
NU SUNT	

Anexa Nr. 1 La Partea I

Teren

Nr cadastral	Suprafața (mp)*	Observații / Referințe
	600	

* Suprafața este determinată în planul de proiecție Stereo 70.



Date referitoare la teren

Crt	Categorie folosință	Intra vilan	Suprafața (mp)	Tarla	Parcelă	Nr. topo	Observații / Referințe
1	faneata	NU	600	-	1319/25	-	

Lungime Segmente

1) Valorile lungimilor segmentelor sunt obținute din proiecție în plan.

Punct început	X / Y	Punct sfârșit	X / Y	Lungime segment (** (m)
1	373.648,682 493.130,492	2	373.711,026 493.162,388	70.029
2	373.711,026 493.162,388	3	373.707,276 493.170,003	8.489
3	373.707,276 493.170,003	4	373.643,762 493.137,51	71.343
4	373.643,762 493.137,51	1	373.648,682 493.130,492	8.57

** Lungimile segmentelor sunt determinate în planul de proiecție Stereo 70 și sunt rotunjite la 1 milimetru.

***** Distanţa dintre puncte este formată din segmente cumulate ce sunt mai mici decât valoarea 1 milimetru.**

**DATE DESPRE IMOBILUL NR. 7130**

Oficiul de Cadastru și Publicitate Imobiliară ALBA
Biroul de Cadastru și Publicitate Imobiliară Alba Iulia

A. Partea I. Descrierea imobilului

TEREN Extravilan

Adresa: Jud. Alba

Nr. Crt	Nr cadastral Nr. topografic	Suprafața* (mp)	Observații / Referințe
A1		700	Sector cadastral:68 Teren neimprejmuit;

B. Partea II. Proprietari și acte

Inscrieri privitoare la dreptul de proprietate și alte drepturi reale		Referințe
/		
Act Administrativ nr. 7087/1303, din 22/01/1996 emis de CJPSDPAT ALBA;		
B1	Intabulare, drept de PROPRIETATE, dobandit prin Reconstituire, cota actuala 1/1 1) MIHAI IRONIM 2) LUPU ANA	A1

C. Partea III. SARCINI .

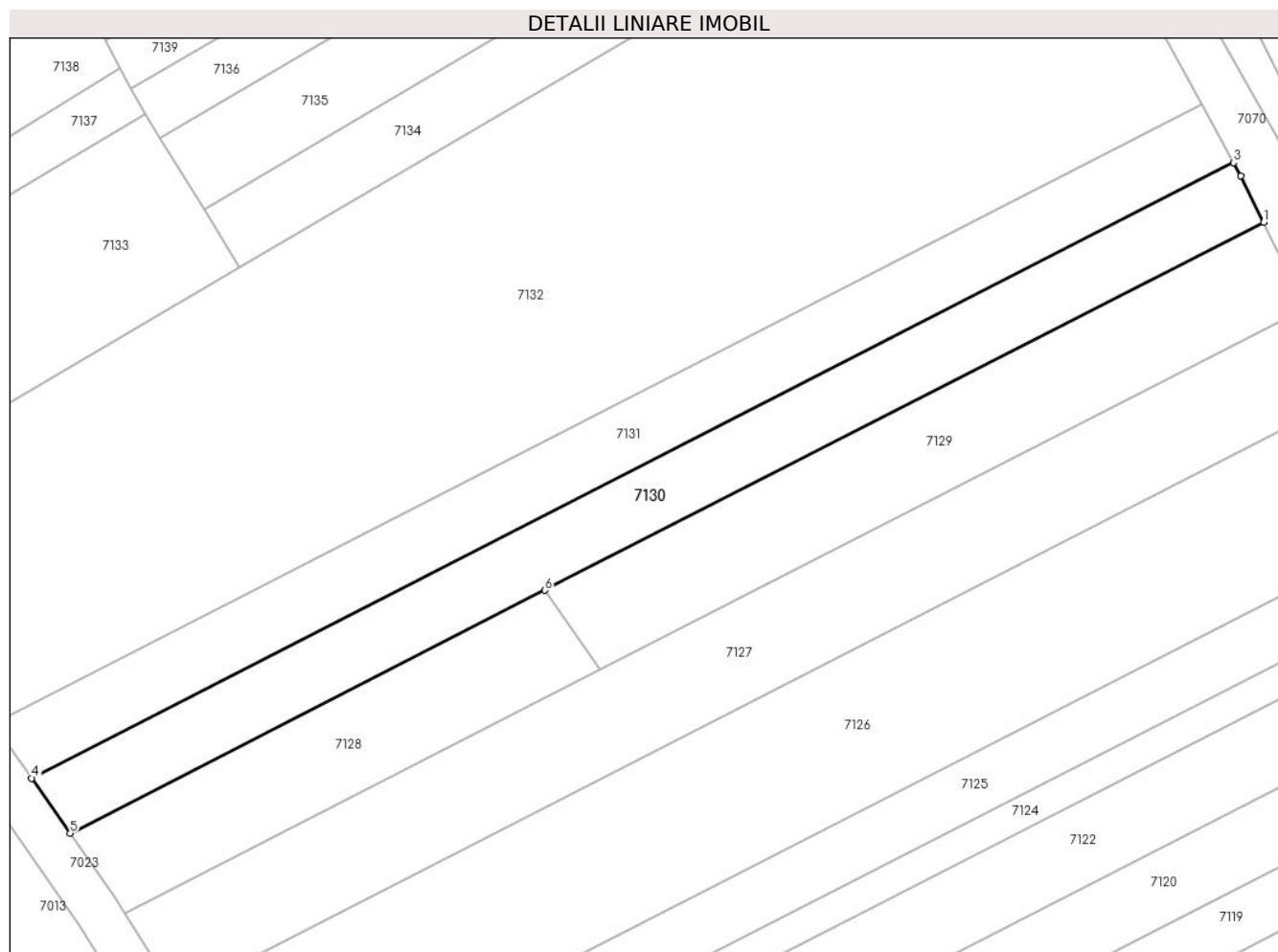
Inscrieri privind dezmembramintele dreptului de proprietate, drepturi reale de garanție și sarcini	Referințe
NU SUNT	

Anexa Nr. 1 La Partea I

Teren

Nr cadastral	Suprafața (mp)*	Observații / Referințe
	700	

* Suprafața este determinată în planul de proiecție Stereo 70.



Date referitoare la teren

Crt	Categorie folosință	Intravilan	Suprafața (mp)	Tarla	Parcelă	Nr. topo	Observații / Referințe
1	faneata	NU	700	-	1319/24	-	

Lungime Segmente

1) Valorile lungimilor segmentelor sunt obținute din proiecție în plan.

Punct început	X / Y	Punct sfârșit	X / Y	Lungime segment (** (m)
1	373.707,276 493.170,003	2	373.705,257 493.174,103	4.57
2	373.705,257 493.174,103	3	373.704,62 493.175,257	1.318
3	373.704,62 493.175,257	4	373.598,403 493.120,917	119.31
4	373.598,403 493.120,917	5	373.601,815 493.116,05	5.944
5	373.601,815 493.116,05	6	373.643,762 493.137,51	47.117

Punct început	X / Y	Punct sfârșit	X / Y	Lungime segment (** (m)
6	373.643,762 493.137,51	1	373.707,276 493.170,003	71.343

** Lungimile segmentelor sunt determinate în planul de proiecție Stereo 70 și sunt rotunjite la 1 milimetru.

*** Distanța dintre puncte este formată din segmente cumulate ce sunt mai mici decât valoarea 1 milimetru.

**DATE DESPRE IMOBILUL NR. 7131**

Oficiul de Cadastru și Publicitate Imobiliară ALBA
Biroul de Cadastru și Publicitate Imobiliară Alba Iulia

A. Partea I. Descrierea imobilului

TEREN Extravilan

Adresa: Jud. Alba

Nr. Crt	Nr cadastral Nr. topografic	Suprafața* (mp)	Observații / Referințe
A1		700	Sector cadastral:68 Teren neimprejmuit;

B. Partea II. Proprietari și acte

Inscrieri privitoare la dreptul de proprietate și alte drepturi reale	Referințe
/	
Act Administrativ nr. 7087/1381, din 27/02/1996 emis de CJPSDPAT ALBA;	
B1	A1
Intabulare, drept de PROPRIETATE, dobandit prin Reconstituire, cota actuala 1/1 1) STANCA PRECUP	

C. Partea III. SARCINI .

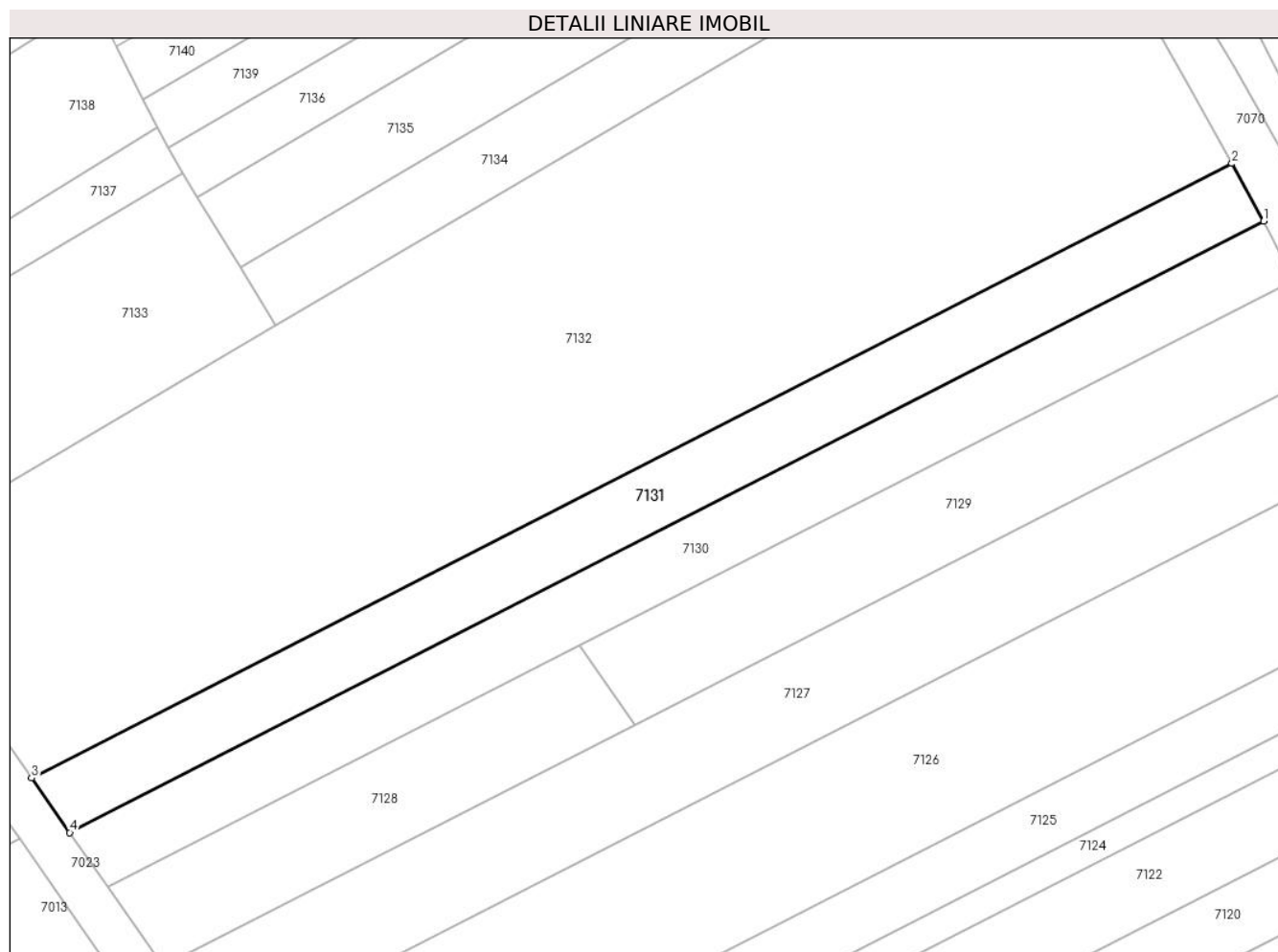
Inscrieri privind dezmembramintele dreptului de proprietate, drepturi reale de garanție și sarcini	Referințe
NU SUNT	

Anexa Nr. 1 La Partea I

Teren

Nr cadastral	Suprafața (mp)*	Observații / Referințe
	700	

* Suprafața este determinată în planul de proiecție Stereo 70.



Date referitoare la teren

Crt	Categorie folosință	Intra vilan	Suprafața (mp)	Tarla	Parcelă	Nr. topo	Observații / Referințe
1	faneata	NU	700	-	1319/23	-	

Lungime Segmente

1) Valorile lungimilor segmentelor sunt obținute din proiecție în plan.

Punct început	X / Y	Punct sfârșit	X / Y	Lungime segment (** (m)
1	373.704,62 493.175,257	2	373.701,79 493.180,383	5.855
2	373.701,79 493.180,383	3	373.595,012 493.125,755	119.941
3	373.595,012 493.125,755	4	373.598,403 493.120,917	5.908
4	373.598,403 493.120,917	1	373.704,62 493.175,257	119.31

** Lungimile segmentelor sunt determinate în planul de proiecție Stereo 70 și sunt rotunjite la 1 milimetru.

***** Distanţa dintre puncte este formată din segmente cumulate ce sunt mai mici decât valoarea 1 milimetru.**

**DATE DESPRE IMOBILUL NR. 7132**

Oficiul de Cadastru și Publicitate Imobiliară ALBA
Biroul de Cadastru și Publicitate Imobiliară Alba Iulia

A. Partea I. Descrierea imobilului

TEREN Extravilan

Adresa: Jud. Alba

Nr. Crt	Nr cadastral Nr. topografic	Suprafața* (mp)	Observații / Referințe
A1		3.300	Sector cadastral:68 Teren neimprejmuit;

B. Partea II. Proprietari și acte

Inscrieri privitoare la dreptul de proprietate și alte drepturi reale	Referințe
/	
Act Administrativ nr. 147/53, din 17/08/1993 emis de CJPSDPAT ALBA;	
B1	A1
Intabulare, drept de PROPRIETATE, dobandit prin Reconstituire, cota actuala 1/1 1) PAVEL T ȘTEFAN	

C. Partea III. SARCINI .

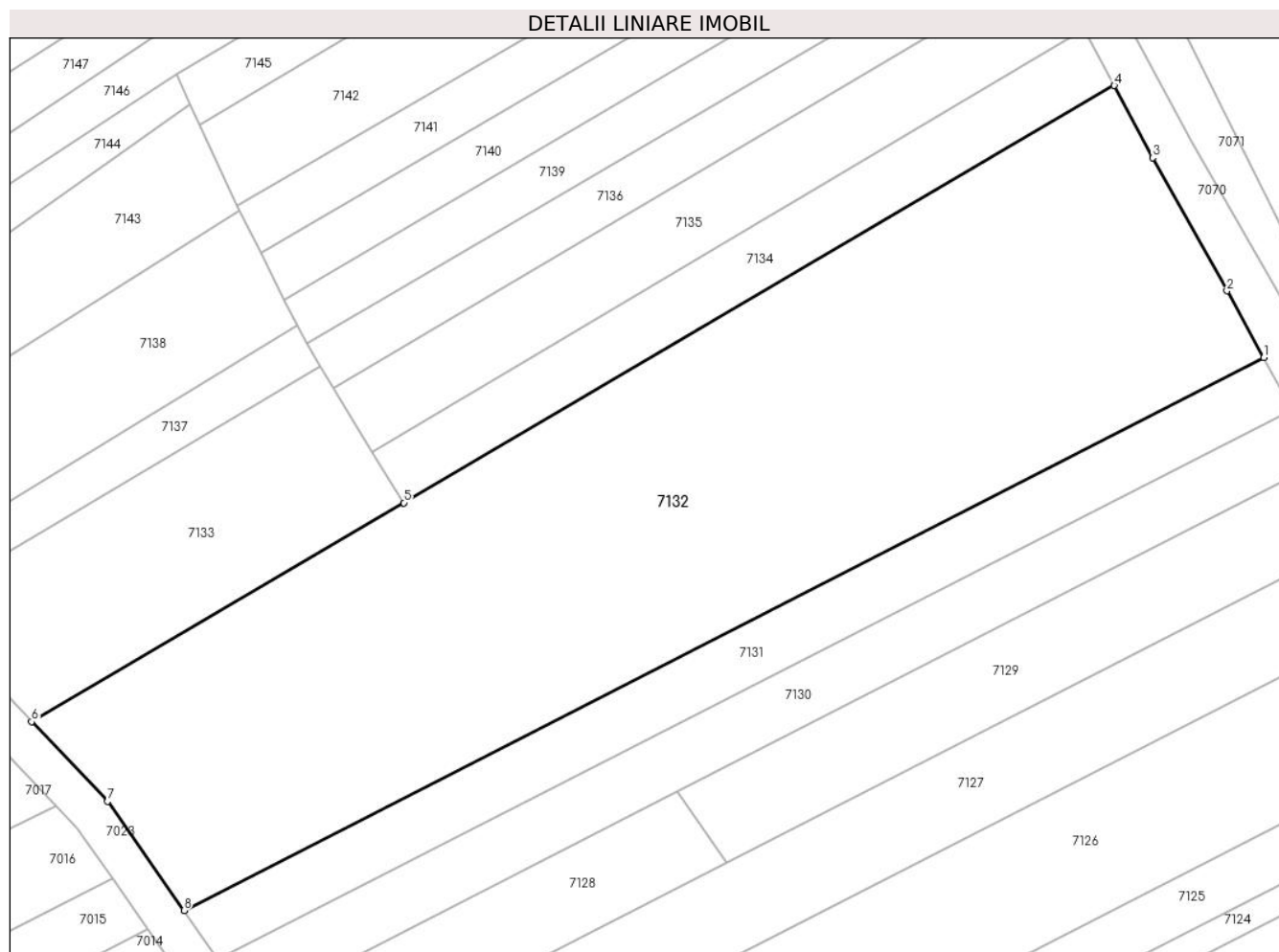
Inscrieri privind dezmembramintele dreptului de proprietate, drepturi reale de garanție și sarcini	Referințe
NU SUNT	

Anexa Nr. 1 La Partea I

Teren

Nr cadastral	Suprafața (mp)*	Observații / Referințe
	3.300	

* Suprafața este determinată în planul de proiecție Stereo 70.



Date referitoare la teren

Crt	Categorie folosință	Intravilan	Suprafața (mp)	Tarla	Parcelă	Nr. topo	Observații / Referințe
1	faneata	NU	3.300	-	1319/21	-	

Lungime Segmente

1) Valorile lungimilor segmentelor sunt obținute din proiecție în plan.

Punct început	X / Y	Punct sfârșit	X / Y	Lungime segment (** (m)
1	373.701,79 493.180,383	2	373.698,148 493.186,982	7.537
2	373.698,148 493.186,982	3	373.690,794 493.200,138	15.073
3	373.690,794 493.200,138	4	373.687,009 493.207,279	8.082
4	373.687,009 493.207,279	5	373.616,762 493.166,034	81.46
5	373.616,762 493.166,034	6	373.579,945 493.144,416	42.695

Punct început	X / Y	Punct sfârşit	X / Y	Lungime segment (** (m)
6	373.579,945 493.144,416	7	373.587,451 493.136,538	10.882
7	373.587,451 493.136,538	8	373.595,012 493.125,755	13.17
8	373.595,012 493.125,755	1	373.701,79 493.180,383	119.941

** Lungimile segmentelor sunt determinate în planul de proiecţie Stereo 70 şi sunt rotunjite la 1 milimetru.

*** Distanţa dintre puncte este formată din segmente cumulate ce sunt mai mici decât valoarea 1 milimetru.

**DATE DESPRE IMOBILUL NR. 7133**

Oficiul de Cadastru și Publicitate Imobiliară ALBA
Biroul de Cadastru și Publicitate Imobiliară Alba Iulia

A. Partea I. Descrierea imobilului

TEREN Extravilan

Adresa: Jud. Alba

Nr. Crt	Nr cadastral Nr. topografic	Suprafața* (mp)	Observații / Referințe
A1		700	Sector cadastral:68 Teren neimprejmuit;

B. Partea II. Proprietari și acte

Inscrieri privitoare la dreptul de proprietate și alte drepturi reale		Referințe
/		
Act Administrativ nr. 6448/803, din 25/04/1995 emis de CJPSDPAT ALBA;		
B1	Intabulare, drept de PROPRIETATE, dobandit prin Reconstituire, cota actuala 1/1 1) FLEȘERIU PERSIDA 2) CORNISTU EVA 3) CIOBOTEA IONEL 4) ANGHEL AVRAM 5) ANGHEL GHEORGHE	A1

C. Partea III. SARCINI .

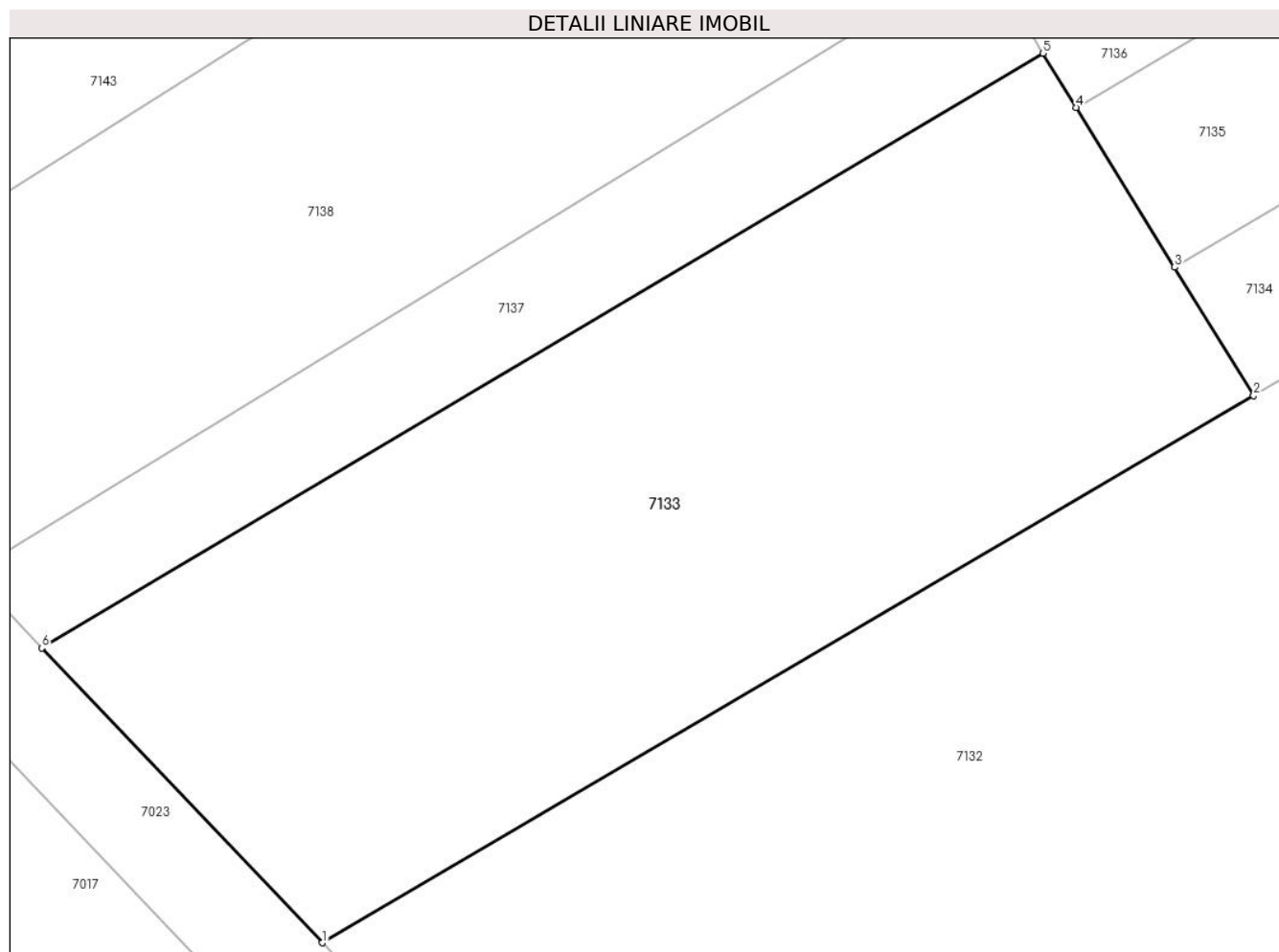
Inscrieri privind dezmembramintele dreptului de proprietate, drepturi reale de garanție și sarcini	Referințe
NU SUNT	

Anexa Nr. 1 La Partea I

Teren

Nr cadastral	Suprafața (mp)*	Observații / Referințe
	700	

* Suprafața este determinată în planul de proiecție Stereo 70.



Date referitoare la teren

Crt	Categorie folosință	Intravilan	Suprafața (mp)	Tarla	Parcelă	Nr. topo	Observații / Referințe
1	faneata	NU	700	-	1319/18	-	

Lungime Segmente

1) Valorile lungimilor segmentelor sunt obținute din proiecție în plan.

Punct început	X / Y	Punct sfârșit	X / Y	Lungime segment (** (m)
1	373.579,945 493.144,416	2	373.616,762 493.166,034	42.695
2	373.616,762 493.166,034	3	373.613,637 493.171,108	5.959
3	373.613,637 493.171,108	4	373.609,749 493.177,422	7.416
4	373.609,749 493.177,422	5	373.608,431 493.179,562	2.513
5	373.608,431 493.179,562	6	373.568,85 493.156,061	46.032

Punct început	X / Y	Punct sfârșit	X / Y	Lungime segment (** (m)
6	373.568,85 493.156,061	1	373.579,945 493.144,416	16.084

** Lungimile segmentelor sunt determinate în planul de proiecție Stereo 70 și sunt rotunjite la 1 milimetru.

*** Distanța dintre puncte este formată din segmente cumulate ce sunt mai mici decât valoarea 1 milimetru.

**DATE DESPRE IMOBILUL NR. 7134**

Oficiul de Cadastru și Publicitate Imobiliară ALBA
Biroul de Cadastru și Publicitate Imobiliară Alba Iulia

A. Partea I. Descrierea imobilului

TEREN Extravilan

Adresa: Jud. Alba

Nr. Crt	Nr cadastral Nr. topografic	Suprafața* (mp)	Observații / Referințe
A1		500	Sector cadastral:68 Teren neimprijmit;

B. Partea II. Proprietari și acte

Inscrieri privitoare la dreptul de proprietate și alte drepturi reale		Referințe
/		
Act Administrativ nr. 7034/1021, din 20/09/1995 emis de CJPSDPAT ALBA;		
B1	Intabulare, drept de PROPRIETATE, dobandit prin Reconstituire, cota actuala 1/1 1) PLEȘA SINEFTA 2) VULCU AURELIA 3) ADAM OLIMPIA	A1

C. Partea III. SARCINI .

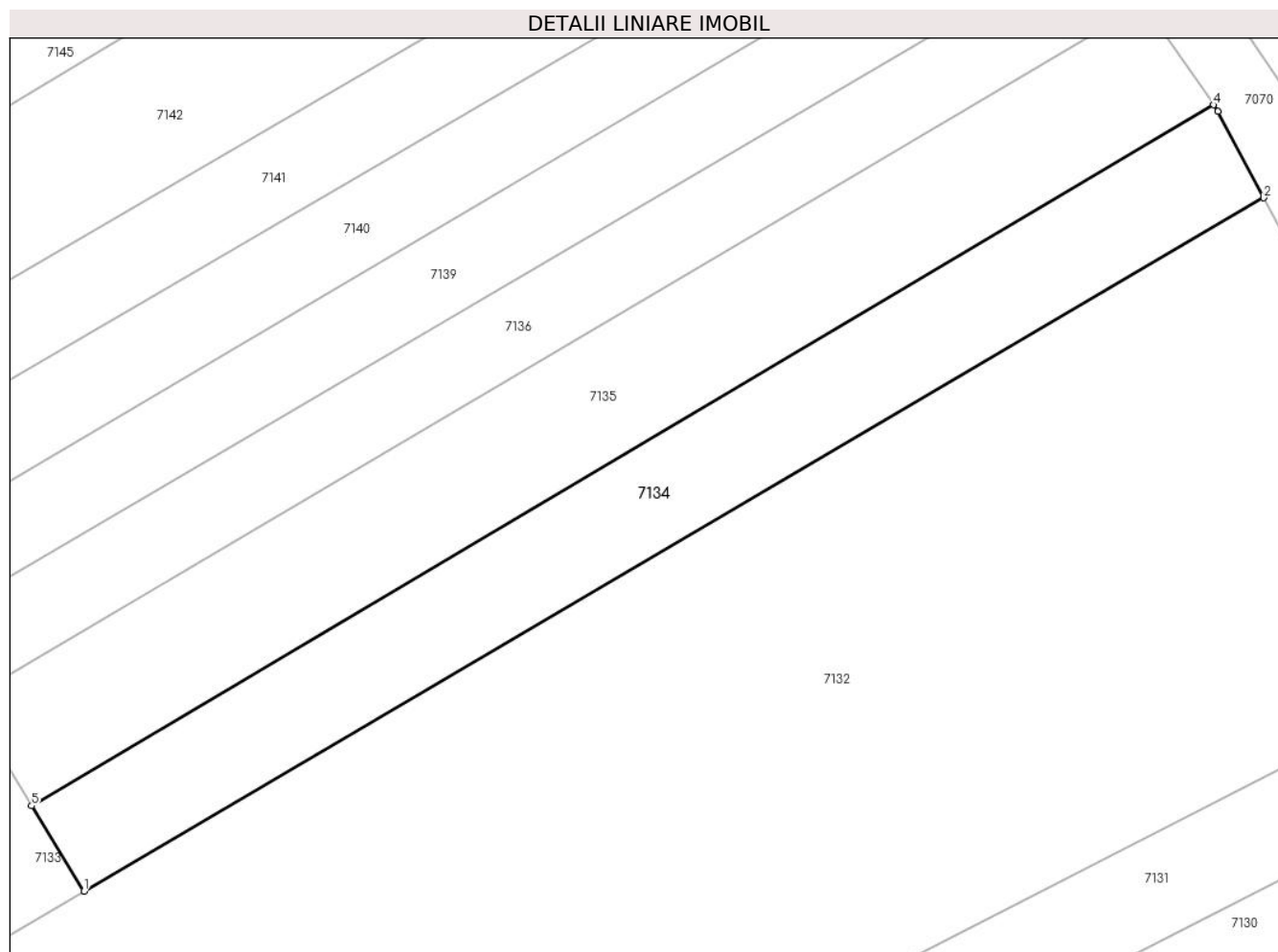
Inscrieri privind dezmembramintele dreptului de proprietate, drepturi reale de garanție și sarcini	Referințe
NU SUNT	

Anexa Nr. 1 La Partea I

Teren

Nr cadastral	Suprafața (mp)*	Observații / Referințe
	500	

* Suprafața este determinată în planul de proiecție Stereo 70.



Date referitoare la teren

Crt	Categorie folosință	Intravilan	Suprafața (mp)	Tarla	Parcelă	Nr. topo	Observații / Referințe
1	faneata	NU	500	-	1319/16	-	

Lungime Segmente

1) Valorile lungimilor segmentelor sunt obținute din proiecție în plan.

Punct început	X / Y	Punct sfârșit	X / Y	Lungime segment (** (m)
1	373.616,762 493.166,034	2	373.687,009 493.207,279	81.46
2	373.687,009 493.207,279	3	373.684,283 493.212,422	5.82
3	373.684,283 493.212,422	4	373.684,014 493.212,813	0.475
4	373.684,014 493.212,813	5	373.613,637 493.171,108	81.806
5	373.613,637 493.171,108	1	373.616,762 493.166,034	5.959

**** Lungimile segmentelor sunt determinate în planul de proiecţie Stereo 70 şi sunt rotunjite la 1 milimetru.**

***** Distanţa dintre puncte este formată din segmente cumulate ce sunt mai mici decât valoarea 1 milimetru.**

**DATE DESPRE IMOBILUL NR. 7135**

Oficiul de Cadastru și Publicitate Imobiliară ALBA
Biroul de Cadastru și Publicitate Imobiliară Alba Iulia

A. Partea I. Descrierea imobilului

TEREN Extravilan

Adresa: Jud. Alba

Nr. Crt	Nr cadastral Nr. topografic	Suprafața* (mp)	Observații / Referințe
A1		600	Sector cadastral:68 Teren neimprejmuit;

B. Partea II. Proprietari și acte

Inscrieri privitoare la dreptul de proprietate și alte drepturi reale	Referințe
/	
Act Administrativ nr. 7002/920, din 30/06/1995 emis de CJPSDPAT ALBA;	
B1	A1
Intabulare, drept de PROPRIETATE, dobandit prin Reconstituire, cota actuala 1/1 1) COBOTEA S PARASCHIVA	

C. Partea III. SARCINI .


Inscrieri privind dezmembramintele dreptului de proprietate, drepturi reale de garanție și sarcini	Referințe
NU SUNT	

Anexa Nr. 1 La Partea I

Teren

Nr cadastral	Suprafața (mp)*	Observații / Referințe
	600	

* Suprafața este determinată în planul de proiecție Stereo 70.



Date referitoare la teren

Crt	Categorie folosință	Intra vilan	Suprafața (mp)	Tarla	Parcelă	Nr. topo	Observații / Referințe
1	vie	NU	600	-	1319/15	-	

Lungime Segmente

1) Valorile lungimilor segmentelor sunt obținute din proiecție în plan.

Punct început	X / Y	Punct sfârșit	X / Y	Lungime segment (** (m)
1	373.613,637 493.171,108	2	373.684,014 493.212,813	81.806
2	373.684,014 493.212,813	3	373.679,876 493.218,831	7.304
3	373.679,876 493.218,831	4	373.609,749 493.177,422	81.44
4	373.609,749 493.177,422	1	373.613,637 493.171,108	7.416

** Lungimile segmentelor sunt determinate în planul de proiecție Stereo 70 și sunt rotunjite la 1 milimetru.

***** Distanţa dintre puncte este formată din segmente cumulate ce sunt mai mici decât valoarea 1 milimetru.**

**DATE DESPRE IMOBILUL NR. 7136**

Oficiul de Cadastru și Publicitate Imobiliară ALBA
Biroul de Cadastru și Publicitate Imobiliară Alba Iulia

A. Partea I. Descrierea imobilului

TEREN Extravilan

Adresa: Jud. Alba

Nr. Crt	Nr cadastral Nr. topografic	Suprafața* (mp)	Observații / Referințe
A1		400	Sector cadastral:68 Teren neimprejmuit;

B. Partea II. Proprietari și acte

Inscrieri privitoare la dreptul de proprietate și alte drepturi reale	Referințe
/	
Act Administrativ nr. 7058/1104, din 20/10/1995 emis de CJPSDPAT ALBA;	
B1	A1
Intabulare, drept de PROPRIETATE, dobandit prin Reconstituire, cota actuala 1/1 1) ILEASĂ CORNELIA	

C. Partea III. SARCINI .

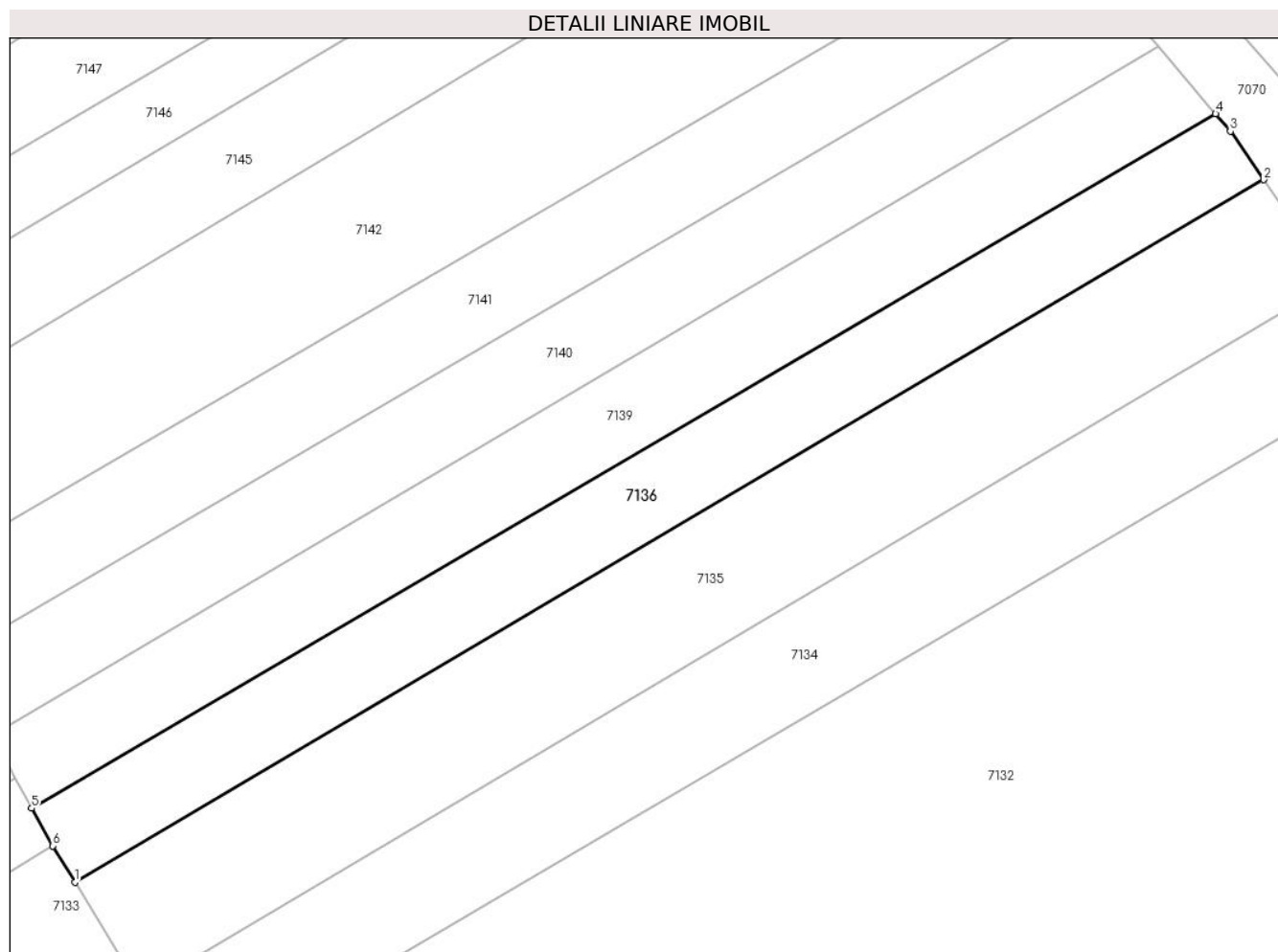
Inscrieri privind dezmembramintele dreptului de proprietate, drepturi reale de garanție și sarcini	Referințe
NU SUNT	

Anexa Nr. 1 La Partea I

Teren

Nr cadastral	Suprafața (mp)*	Observații / Referințe
	400	

* Suprafața este determinată în planul de proiecție Stereo 70.



Date referitoare la teren

Crt	Categorie folosință	Intravilan	Suprafața (mp)	Tarla	Parcelă	Nr. topo	Observații / Referințe
1	faneata	NU	400	-	1319/14	-	

Lungime Segmente

1) Valorile lungimilor segmentelor sunt obținute din proiecție în plan.

Punct început	X / Y	Punct sfârșit	X / Y	Lungime segment (** (m)
1	373.609,749 493.177,422	2	373.679,876 493.218,831	81.44
2	373.679,876 493.218,831	3	373.677,909 493.221,692	3.471
3	373.677,909 493.221,692	4	373.677,035 493.222,716	1.347
4	373.677,035 493.222,716	5	373.607,197 493.181,785	80.949
5	373.607,197 493.181,785	6	373.608,431 493.179,562	2.543

Punct început	X / Y	Punct sfârșit	X / Y	Lungime segment (** (m)
6	373.608,431 493.179,562	1	373.609,749 493.177,422	2.513

** Lungimile segmentelor sunt determinate în planul de proiecție Stereo 70 și sunt rotunjite la 1 milimetru.

*** Distanța dintre puncte este formată din segmente cumulate ce sunt mai mici decât valoarea 1 milimetru.

**DATE DESPRE IMOBILUL NR. 7137**

Oficiul de Cadastru și Publicitate Imobiliară ALBA
Biroul de Cadastru și Publicitate Imobiliară Alba Iulia

A. Partea I. Descrierea imobilului

TEREN Extravilan

Adresa: Jud. Alba

Nr. Crt	Nr cadastral Nr. topografic	Suprafața* (mp)	Observații / Referințe
A1		200	Sector cadastral:68 Teren neimprejmuit;

B. Partea II. Proprietari și acte

Inscrieri privitoare la dreptul de proprietate și alte drepturi reale	Referințe
/	
Act Administrativ nr. 5231/585, din 31/01/1995 emis de CJPSDPAT ALBA;	
B1	A1
Intabulare, drept de PROPRIETATE, dobandit prin Reconstituire, cota actuala 1/1 1) VULCU S FILON	

C. Partea III. SARCINI .

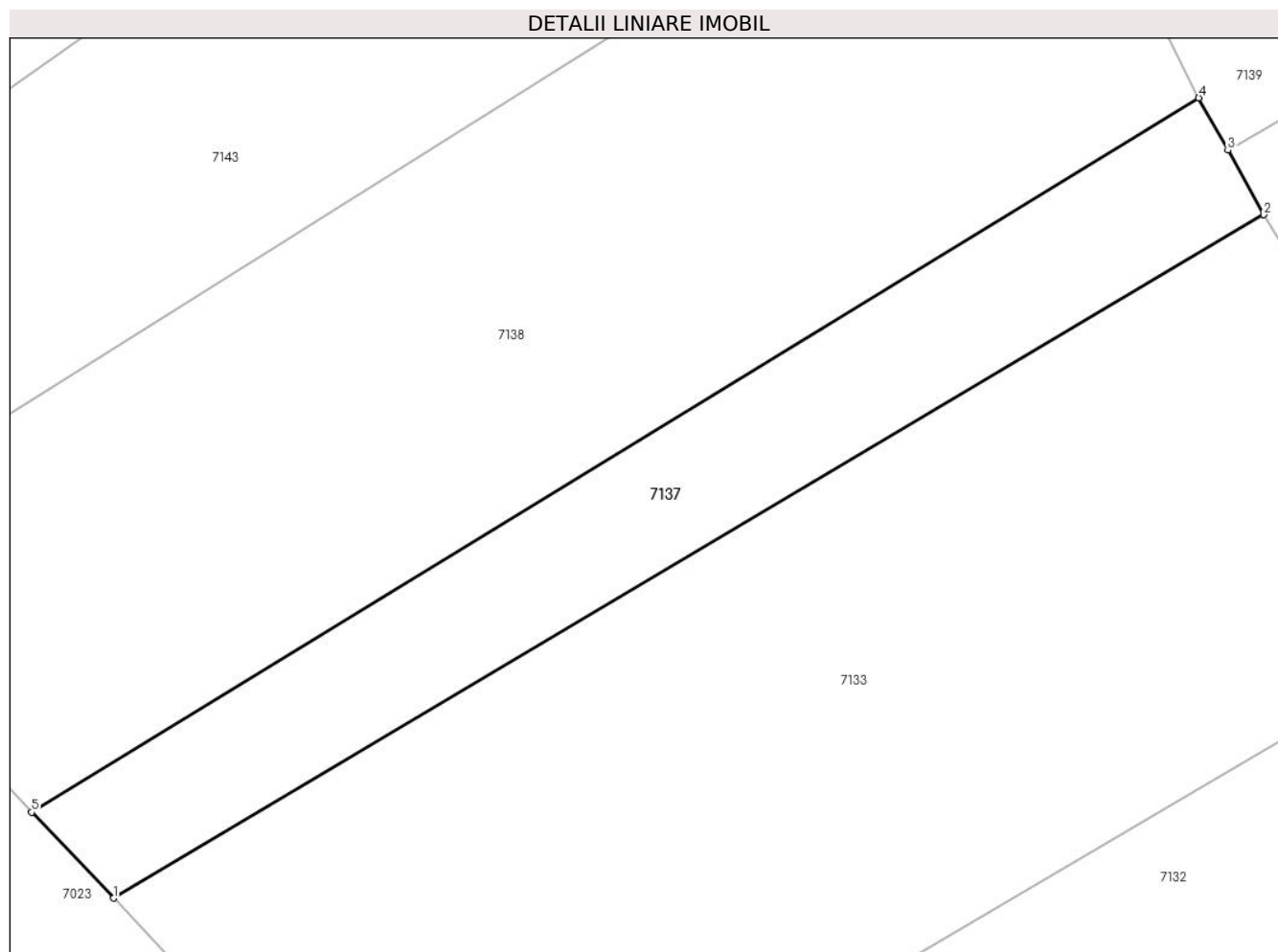
Inscrieri privind dezmembramintele dreptului de proprietate, drepturi reale de garanție și sarcini	Referințe
NU SUNT	

Anexa Nr. 1 La Partea I

Teren

Nr cadastral	Suprafața (mp)*	Observații / Referințe
	200	

* Suprafața este determinată în planul de proiecție Stereo 70.



Date referitoare la teren

Crt	Categorie folosință	Intra vilan	Suprafața (mp)	Tarla	Parcelă	Nr. topo	Observații / Referințe
1	faneata	NU	200	-	1319/17	-	

Lungime Segmente

1) Valorile lungimilor segmentelor sunt obținute din proiecție în plan.

Punct început	X / Y	Punct sfârșit	X / Y	Lungime segment (** (m)
1	373.568,85 493.156,061	2	373.608,431 493.179,562	46.032
2	373.608,431 493.179,562	3	373.607,197 493.181,785	2.543
3	373.607,197 493.181,785	4	373.606,195 493.183,589	2.063
4	373.606,195 493.183,589	5	373.566,031 493.159,019	47.083
5	373.566,031 493.159,019	1	373.568,85 493.156,061	4.086

**** Lungimile segmentelor sunt determinate în planul de proiecție Stereo 70 și sunt rotunjite la 1 milimetru.**

***** Distanța dintre puncte este formată din segmente cumulate ce sunt mai mici decât valoarea 1 milimetru.**

**DATE DESPRE IMOBILUL NR. 7138**

Oficiul de Cadastru și Publicitate Imobiliară ALBA
Biroul de Cadastru și Publicitate Imobiliară Alba Iulia

A. Partea I. Descrierea imobilului

TEREN Extravilan

Adresa: Jud. Alba

Nr. Crt	Nr cadastral Nr. topografic	Suprafața* (mp)	Observații / Referințe
A1		600	Sector cadastral:68 Teren neimprijmit;

B. Partea II. Proprietari și acte

Inscrieri privitoare la dreptul de proprietate și alte drepturi reale		Referințe
/		
Act Administrativ nr. 7034/1021, din 20/09/1995 emis de CJPSDPAT ALBA;		
B1	Intabulare, drept de PROPRIETATE, dobandit prin Reconstituire, cota actuala 1/1 1) PLEȘA SINEFTA 2) VULCU AURELIA 3) ADAM OLIMPIA	A1

C. Partea III. SARCINI .

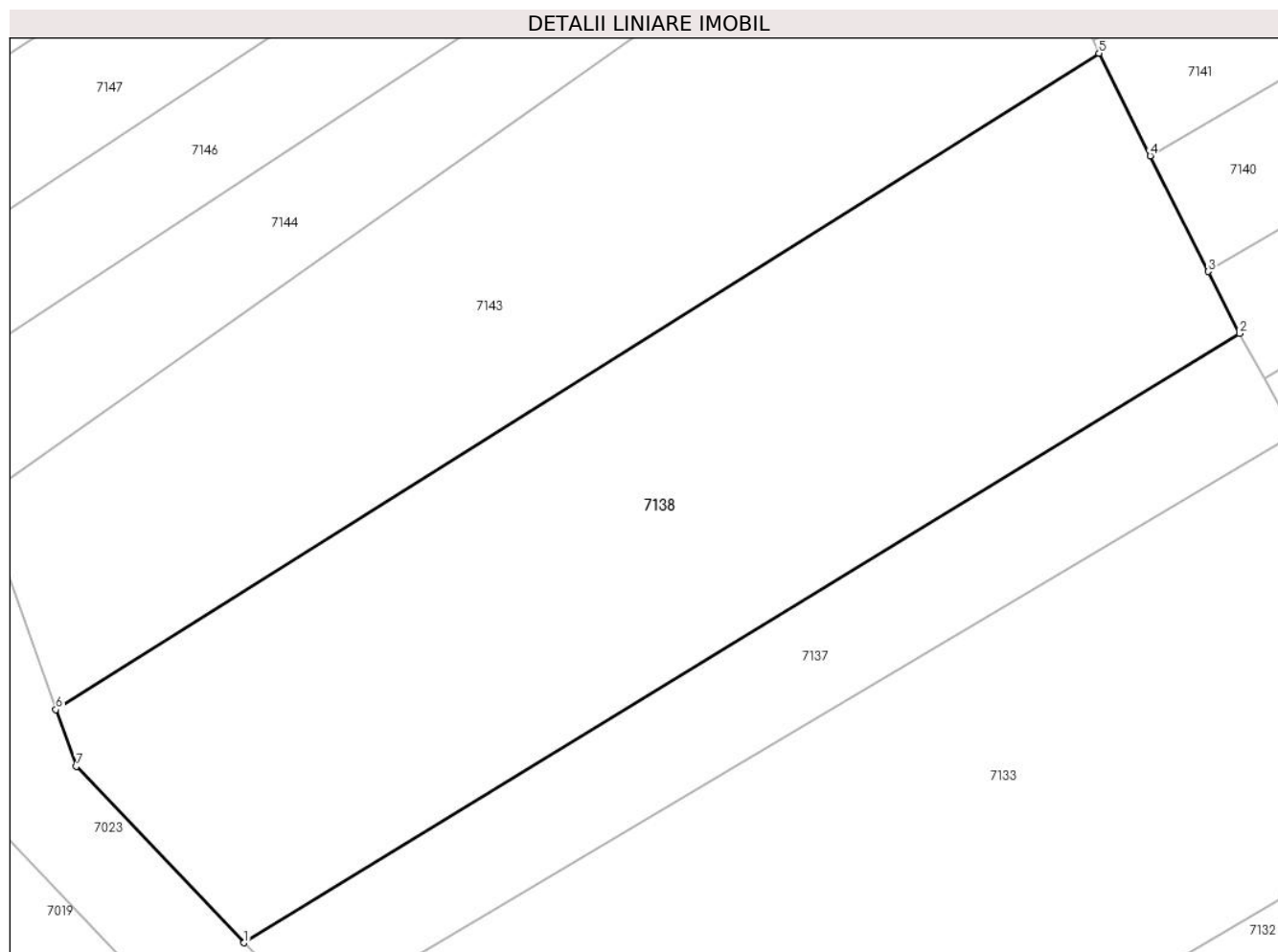
Inscrieri privind dezmembramintele dreptului de proprietate, drepturi reale de garanție și sarcini	Referințe
NU SUNT	

Anexa Nr. 1 La Partea I

Teren

Nr cadastral	Suprafața (mp)*	Observații / Referințe
	600	

* Suprafața este determinată în planul de proiecție Stereo 70.



Date referitoare la teren

Crt	Categorie folosință	Intra vilan	Suprafața (mp)	Tarla	Parcelă	Nr. topo	Observații / Referințe
1	faneata	NU	600	-	1319/10	-	

Lungime Segmente

1) Valorile lungimilor segmentelor sunt obținute din proiecție în plan.

Punct început	X / Y	Punct sfârșit	X / Y	Lungime segment (** (m)
1	373.566,031 493.159,019	2	373.606,195 493.183,589	47.083
2	373.606,195 493.183,589	3	373.604,943 493.186,089	2.796
3	373.604,943 493.186,089	4	373.602,602 493.190,76	5.225
4	373.602,602 493.190,76	5	373.600,53 493.194,896	4.626
5	373.600,53 493.194,896	6	373.558,437 493.168,423	49.725

Punct început	X / Y	Punct sfârșit	X / Y	Lungime segment (** (m)
6	373.558,437 493.168,423	7	373.559,251 493.166,135	2.429
7	373.559,251 493.166,135	1	373.566,031 493.159,019	9.828

** Lungimile segmentelor sunt determinate în planul de proiecție Stereo 70 și sunt rotunjite la 1 milimetru.

*** Distanța dintre puncte este formată din segmente cumulate ce sunt mai mici decât valoarea 1 milimetru.

**DATE DESPRE IMOBILUL NR. 7139**

Oficiul de Cadastru și Publicitate Imobiliară ALBA
Biroul de Cadastru și Publicitate Imobiliară Alba Iulia

A. Partea I. Descrierea imobilului

TEREN Extravilan

Adresa: Jud. Alba

Nr. Crt	Nr cadastral Nr. topografic	Suprafața* (mp)	Observații / Referințe
A1		400	Sector cadastral:68 Teren neimprejmuit;

B. Partea II. Proprietari și acte

Inscrieri privitoare la dreptul de proprietate și alte drepturi reale		Referințe
/		
Act Administrativ nr. 7002/906, din 28/06/1995 emis de CJPSDPAT ALBA;		
B1	Intabulare, drept de PROPRIETATE, dobandit prin Reconstituire, cota actuala 1/1 1) ANGHEL A SEPTIMIU 2) BADIU EUFEMIA	A1

C. Partea III. SARCINI .

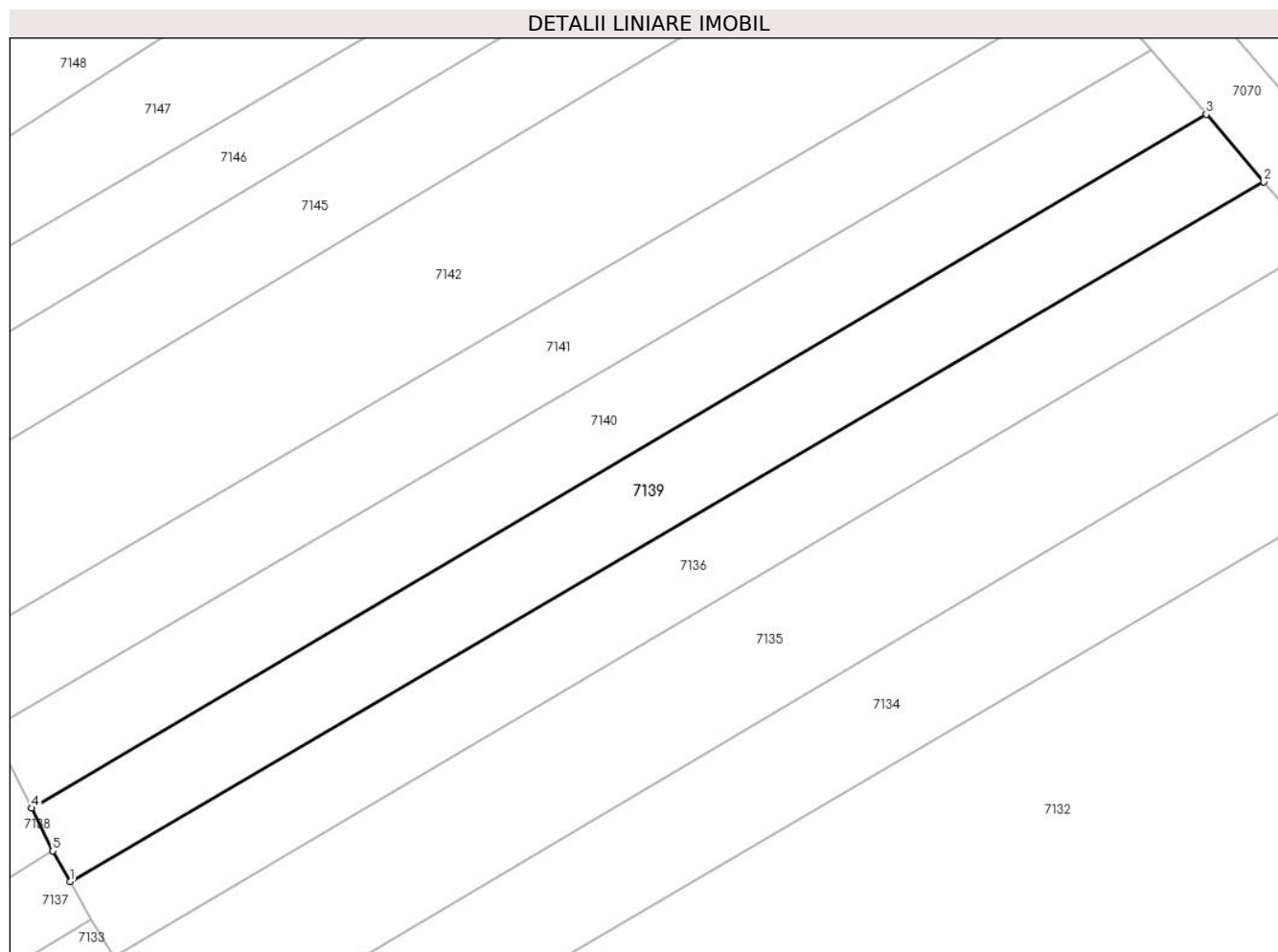
Inscrieri privind dezmembramintele dreptului de proprietate, drepturi reale de garanție și sarcini	Referințe
NU SUNT	

Anexa Nr. 1 La Partea I

Teren

Nr cadastral	Suprafața (mp)*	Observații / Referințe
	400	

* Suprafața este determinată în planul de proiecție Stereo 70.



Date referitoare la teren

Crt	Categorie folosință	Intra vilan	Suprafața (mp)	Tarla	Parcelă	Nr. topo	Observații / Referințe
1	vie	NU	400	-	1319/13	-	

Lungime Segmente

1) Valorile lungimilor segmentelor sunt obținute din proiecție în plan.

Punct început	X / Y	Punct sfârșit	X / Y	Lungime segment (** (m)
1	373.607,197 493.181,785	2	373.677,035 493.222,716	80.949
2	373.677,035 493.222,716	3	373.673,677 493.226,655	5.176
3	373.673,677 493.226,655	4	373.604,943 493.186,089	79.812
4	373.604,943 493.186,089	5	373.606,195 493.183,589	2.796
5	373.606,195 493.183,589	1	373.607,197 493.181,785	2.063

**** Lungimile segmentelor sunt determinate în planul de proiecţie Stereo 70 şi sunt rotunjite la 1 milimetru.**

***** Distanţa dintre puncte este formată din segmente cumulate ce sunt mai mici decât valoarea 1 milimetru.**

**DATE DESPRE IMOBILUL NR. 7140**

Oficiul de Cadastru și Publicitate Imobiliară ALBA
Biroul de Cadastru și Publicitate Imobiliară Alba Iulia

A. Partea I. Descrierea imobilului

TEREN Extravilan

Adresa: Jud. Alba

Nr. Crt	Nr cadastral Nr. topografic	Suprafața* (mp)	Observații / Referințe
A1		400	Sector cadastral:68 Teren neimprejmuit;

B. Partea II. Proprietari și acte

Inscrieri privitoare la dreptul de proprietate și alte drepturi reale	Referințe
/	
Act Administrativ nr. 7002/918, din 30/06/1995 emis de CJPSDPAT ALBA;	
B1	A1
Intabulare, drept de PROPRIETATE, dobandit prin Reconstituire, cota actuala 1/1 1) FLEȘER A ALEXANDRU	

C. Partea III. SARCINI .

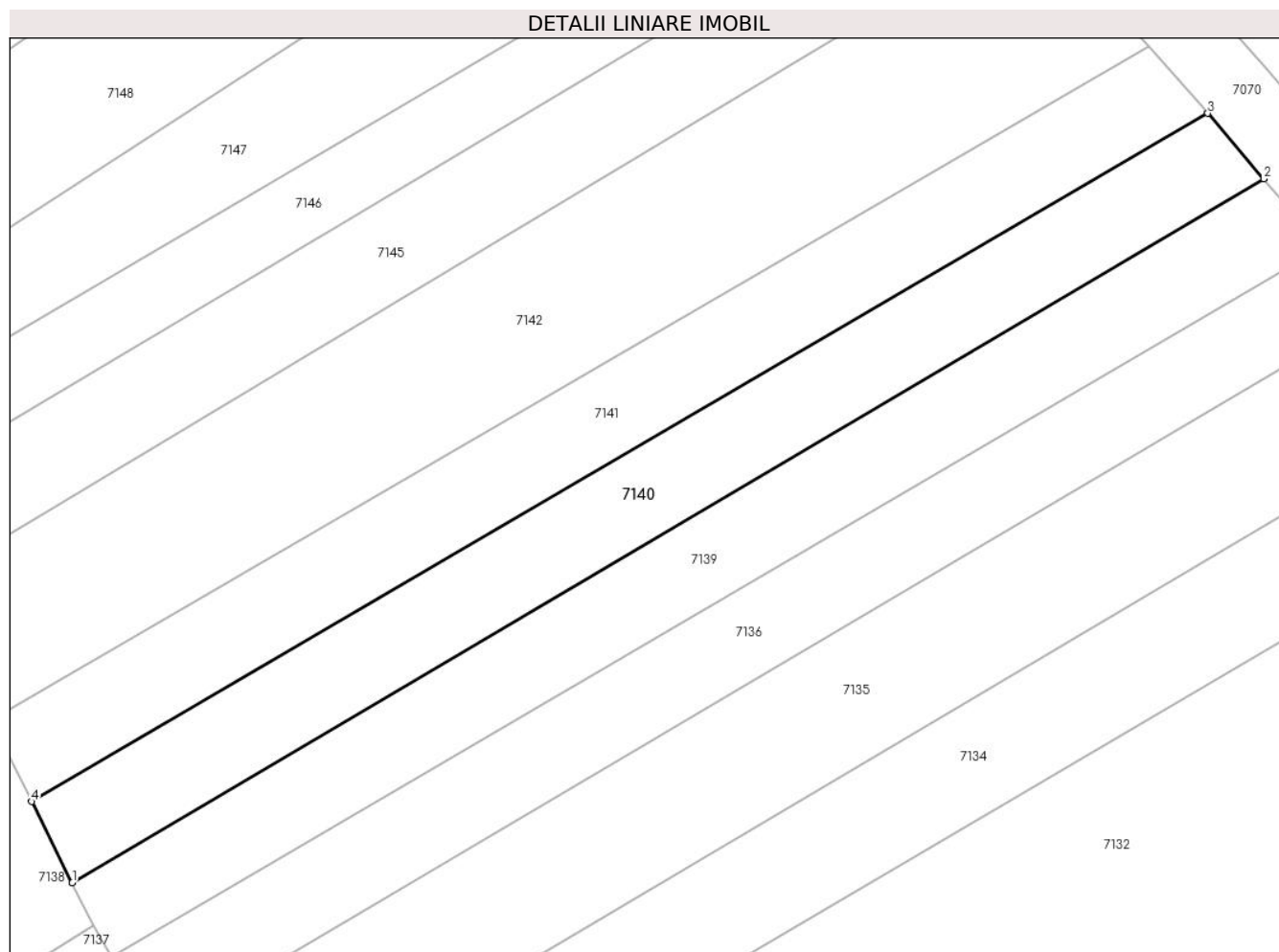
Inscrieri privind dezmembramintele dreptului de proprietate, drepturi reale de garanție și sarcini	Referințe
NU SUNT	

Anexa Nr. 1 La Partea I

Teren

Nr cadastral	Suprafața (mp)*	Observații / Referințe
	400	

* Suprafața este determinată în planul de proiecție Stereo 70.



Date referitoare la teren

Crt	Categorie folosință	Intra vilan	Suprafața (mp)	Tarla	Parcelă	Nr. topo	Observații / Referințe
1	faneata	NU	400	-	1319/12	-	

Lungime Segmente

1) Valorile lungimilor segmentelor sunt obținute din proiecție în plan.

Punct început	X / Y	Punct sfârșit	X / Y	Lungime segment (** (m)
1	373.604,943 493.186,089	2	373.673,677 493.226,655	79.812
2	373.673,677 493.226,655	3	373.670,452 493.230,429	4.964
3	373.670,452 493.230,429	4	373.602,602 493.190,76	78.596
4	373.602,602 493.190,76	1	373.604,943 493.186,089	5.225

** Lungimile segmentelor sunt determinate în planul de proiecție Stereo 70 și sunt rotunjite la 1 milimetru.

***** Distanţa dintre puncte este formată din segmente cumulate ce sunt mai mici decât valoarea 1 milimetru.**

**DATE DESPRE IMOBILUL NR. 7141**

Oficiul de Cadastru și Publicitate Imobiliară ALBA
Biroul de Cadastru și Publicitate Imobiliară Alba Iulia

A. Partea I. Descrierea imobilului

TEREN Extravilan

Adresa: Jud. Alba

Nr. Crt	Nr cadastral Nr. topografic	Suprafața* (mp)	Observații / Referințe
A1		400	Sector cadastral:68 Teren neimprijmit;

B. Partea II. Proprietari și acte

Inscrieri privitoare la dreptul de proprietate și alte drepturi reale		Referințe
/		
Act Administrativ nr. 7034/1015, din 19/09/1995 emis de CJPSDPAT ALBA;		
B1	Intabulare, drept de PROPRIETATE, dobandit prin Reconstituire, cota actuala 1/1 1) IOSIF P AVRAM 2) IOSIF P GHEORGHE 3) IOSIF I GHEORGHE	A1

C. Partea III. SARCINI .

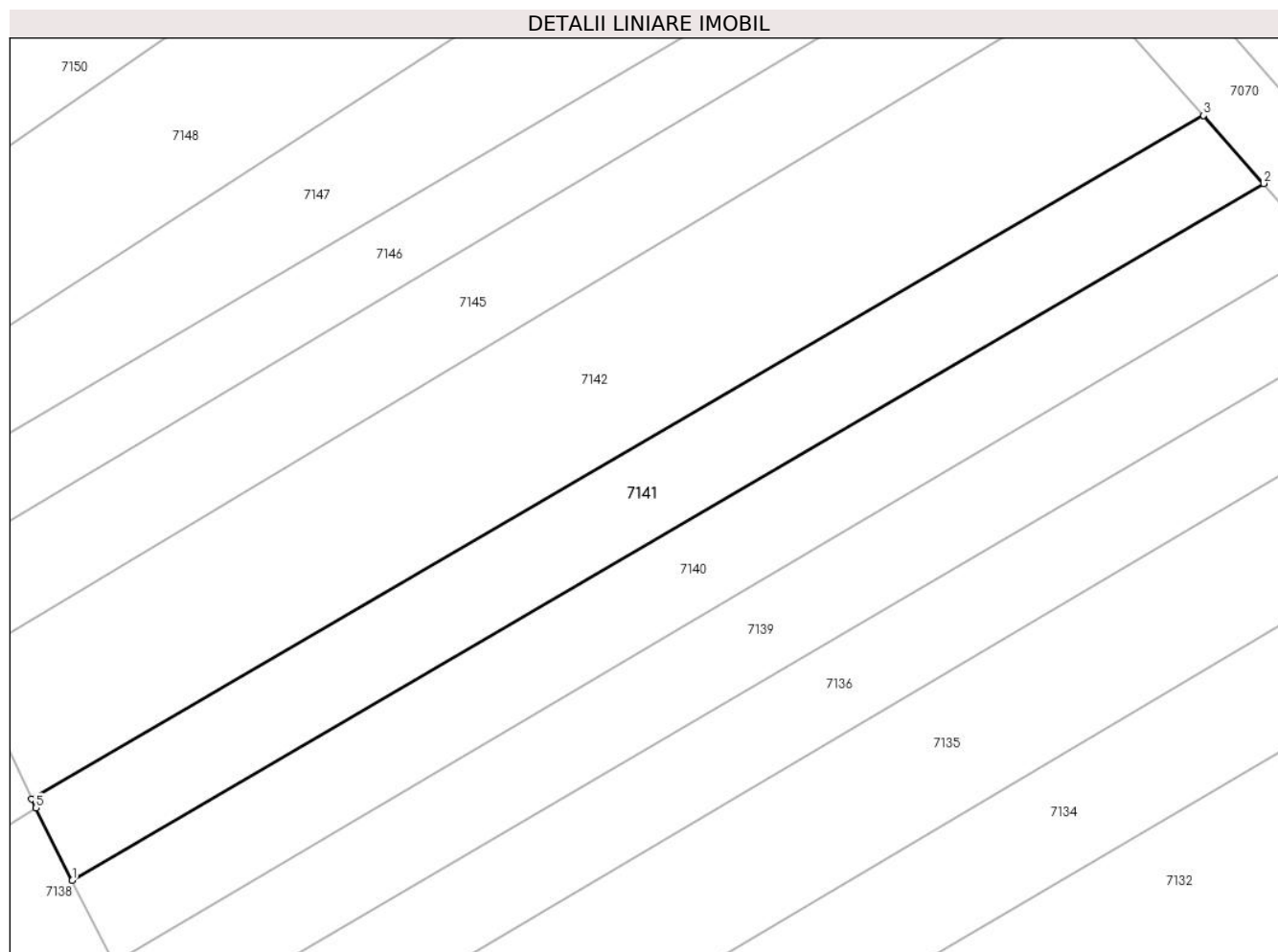
Inscrieri privind dezmembramintele dreptului de proprietate, drepturi reale de garanție și sarcini	Referințe
NU SUNT	

Anexa Nr. 1 La Partea I

Teren

Nr cadastral	Suprafața (mp)*	Observații / Referințe
	400	

* Suprafața este determinată în planul de proiecție Stereo 70.



Date referitoare la teren

Crt	Categorie folosință	Intravilan	Suprafața (mp)	Tarla	Parcelă	Nr. topo	Observații / Referințe
1	faneata	NU	400	-	1319/11	-	

Lungime Segmente

1) Valorile lungimilor segmentelor sunt obținute din proiecție în plan.

Punct început	X / Y	Punct sfârșit	X / Y	Lungime segment (** (m)
1	373.602,602 493.190,76	2	373.670,452 493.230,429	78.596
2	373.670,452 493.230,429	3	373.667,025 493.234,302	5.171
3	373.667,025 493.234,302	4	373.600,283 493.195,42	77.242
4	373.600,283 493.195,42	5	373.600,53 493.194,896	0.579
5	373.600,53 493.194,896	1	373.602,602 493.190,76	4.626

**** Lungimile segmentelor sunt determinate în planul de proiecţie Stereo 70 şi sunt rotunjite la 1 milimetru.**

***** Distanţa dintre puncte este formată din segmente cumulate ce sunt mai mici decât valoarea 1 milimetru.**

**DATE DESPRE IMOBILUL NR. 7142**

Oficiul de Cadastru și Publicitate Imobiliară ALBA
Biroul de Cadastru și Publicitate Imobiliară Alba Iulia

A. Partea I. Descrierea imobilului

TEREN Extravilan

Adresa: Jud. Alba

Nr. Crt	Nr cadastral Nr. topografic	Suprafața* (mp)	Observații / Referințe
A1		700	Sector cadastral:68 Teren neimprejmuit;

B. Partea II. Proprietari și acte

Inscrieri privitoare la dreptul de proprietate și alte drepturi reale	Referințe
/	
Act Administrativ nr. 7002/934, din 19/07/1995 emis de CJPSDPAT ALBA;	
B1	A1
Intabulare, drept de PROPRIETATE, dobandit prin Reconstituire, cota actuala 1/1 1) BONȚA I EMANOIL	

C. Partea III. SARCINI .

Inscrieri privind dezmembramintele dreptului de proprietate, drepturi reale de garanție și sarcini	Referințe
NU SUNT	


Anexa Nr. 1 La Partea I

Teren

Nr cadastral	Suprafața (mp)*	Observații / Referințe
	700	

* Suprafața este determinată în planul de proiecție Stereo 70.

DETALII LINIARE IMOBIL



Date referitoare la teren

Crt	Categorie folosință	Intravilan	Suprafața (mp)	Tarla	Parcelă	Nr. topo	Observații / Referințe
1	vie	NU	700	-	1319/9	-	

Lungime Segmente

1) Valorile lungimilor segmentelor sunt obținute din proiecție în plan.

Punct început	X / Y	Punct sfârșit	X / Y	Lungime segment (** (m)
1	373.600,283 493.195,42	2	373.667,025 493.234,302	77.242
2	373.667,025 493.234,302	3	373.660,47 493.241,707	9.89
3	373.660,47 493.241,707	4	373.596,545 493.203,36	74.545
4	373.596,545 493.203,36	1	373.600,283 493.195,42	8.776

** Lungimile segmentelor sunt determinate în planul de proiecție Stereo 70 și sunt rotunjite la 1 milimetru.

***** Distanţa dintre puncte este formată din segmente cumulate ce sunt mai mici decât valoarea 1 milimetru.**

**DATE DESPRE IMOBILUL NR. 7143**

Oficiul de Cadastru și Publicitate Imobiliară ALBA
Biroul de Cadastru și Publicitate Imobiliară Alba Iulia

A. Partea I. Descrierea imobilului

TEREN Extravilan

Adresa: Jud. Alba

Nr. Crt	Nr cadastral Nr. topografic	Suprafața* (mp)	Observații / Referințe
A1		500	Sector cadastral:68 Teren neimprejmuit;

B. Partea II. Proprietari și acte

Inscrieri privitoare la dreptul de proprietate și alte drepturi reale	Referințe
/	
Act Administrativ nr. 7002/934, din 19/07/1995 emis de CJPSDPAT ALBA;	
B1	A1
Intabulare, drept de PROPRIETATE, dobandit prin Reconstituire, cota actuala 1/1 1) BONȚA I EMANOIL	

C. Partea III. SARCINI .

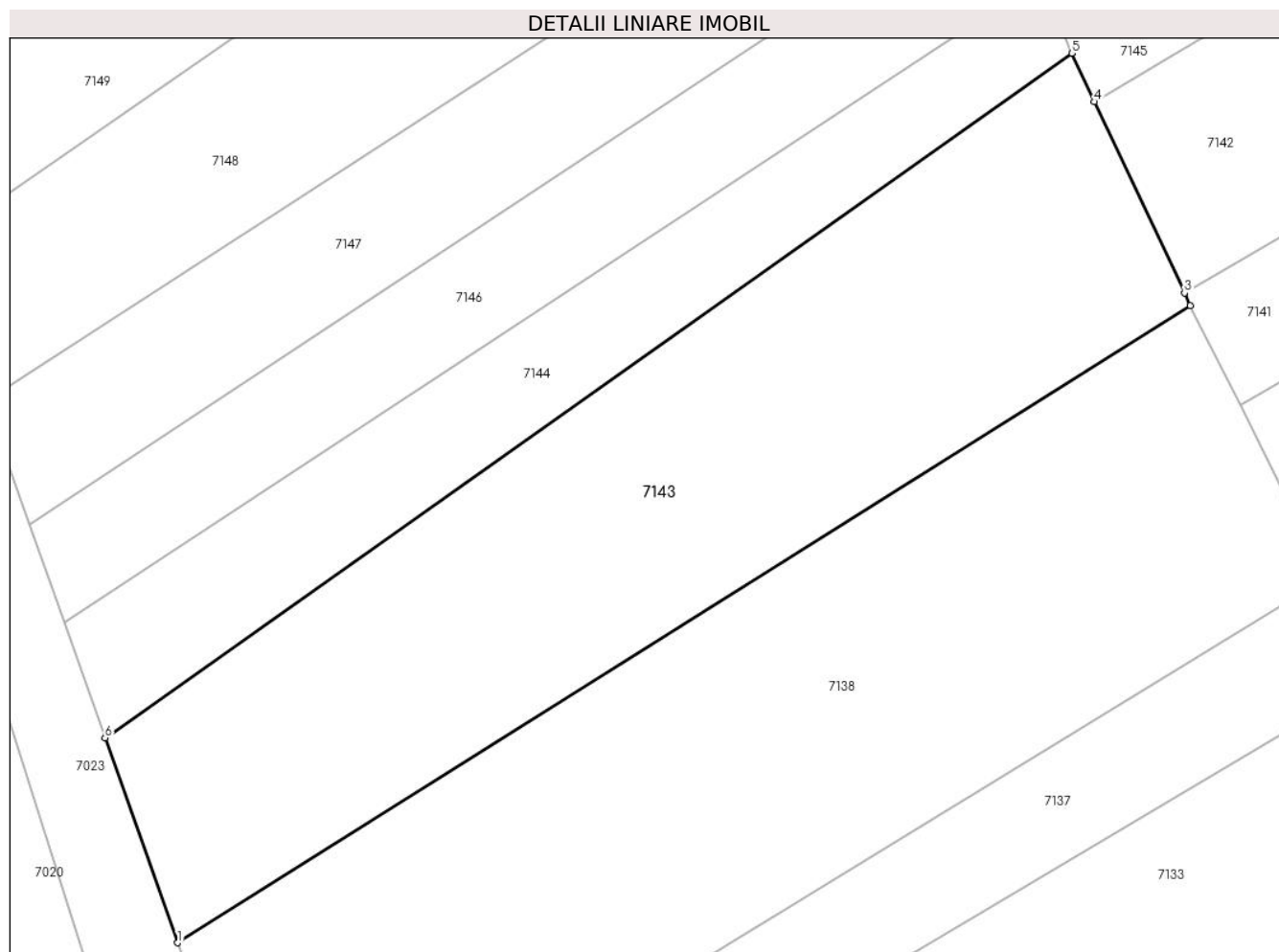
Inscrieri privind dezmembramintele dreptului de proprietate, drepturi reale de garanție și sarcini	Referințe
NU SUNT	

Anexa Nr. 1 La Partea I

Teren

Nr cadastral	Suprafața (mp)*	Observații / Referințe
	500	

* Suprafața este determinată în planul de proiecție Stereo 70.



Date referitoare la teren

Crt	Categorie folosință	Intra vilan	Suprafața (mp)	Tarla	Parcelă	Nr. topo	Observații / Referințe
1	altele	NU	500	-	1319/8	-	

Lungime Segmente

1) Valorile lungimilor segmentelor sunt obținute din proiecție în plan.

Punct început	X / Y	Punct sfârșit	X / Y	Lungime segment (** (m)
1	373.558,437 493.168,423	2	373.600,53 493.194,896	49.725
2	373.600,53 493.194,896	3	373.600,283 493.195,42	0.579
3	373.600,283 493.195,42	4	373.596,545 493.203,36	8.776
4	373.596,545 493.203,36	5	373.595,596 493.205,376	2.228
5	373.595,596 493.205,376	6	373.555,408 493.176,937	49.233

Punct început	X / Y	Punct sfârșit	X / Y	Lungime segment (** (m)
6	373.555,408 493.176,937	1	373.558,437 493.168,423	9.037

** Lungimile segmentelor sunt determinate în planul de proiecție Stereo 70 și sunt rotunjite la 1 milimetru.

*** Distanța dintre puncte este formată din segmente cumulate ce sunt mai mici decât valoarea 1 milimetru.

**DATE DESPRE IMOBILUL NR. 7144**

Oficiul de Cadastru și Publicitate Imobiliară ALBA
Biroul de Cadastru și Publicitate Imobiliară Alba Iulia

A. Partea I. Descrierea imobilului

TEREN Extravilan

Adresa: Jud. Alba

Nr. Crt	Nr cadastral Nr. topografic	Suprafața* (mp)	Observații / Referințe
A1		200	Sector cadastral:68 Teren neimprejmuit;

B. Partea II. Proprietari și acte

Inscrieri privitoare la dreptul de proprietate și alte drepturi reale	Referințe
/	
Act Administrativ nr. 6448/826, din 19/05/1995 emis de CJPSDPAT ALBA;	
B1	A1
Intabulare, drept de PROPRIETATE, dobandit prin Reconstituire, cota actuala 1/1 1) HERLEA LIVIA	

C. Partea III. SARCINI .

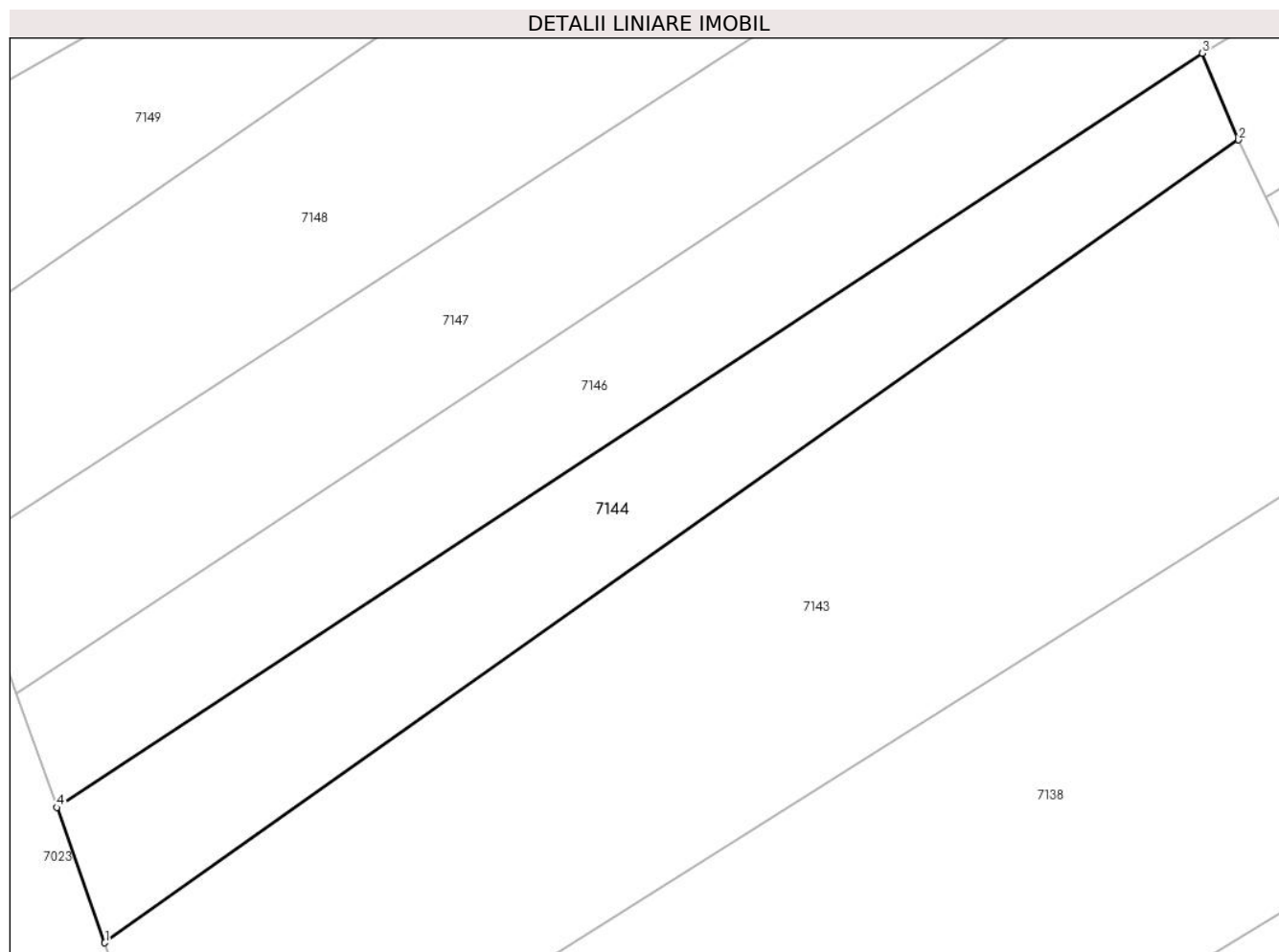
Inscrieri privind dezmembramintele dreptului de proprietate, drepturi reale de garanție și sarcini	Referințe
NU SUNT	

Anexa Nr. 1 La Partea I

Teren

Nr cadastral	Suprafața (mp)*	Observații / Referințe
	200	

* Suprafața este determinată în planul de proiecție Stereo 70.



Date referitoare la teren

Crt	Categorie folosință	Intravilan	Suprafața (mp)	Tarla	Parcelă	Nr. topo	Observații / Referințe
1	faneata	NU	200	-	1319/7	-	

Lungime Segmente

1) Valorile lungimilor segmentelor sunt obținute din proiecție în plan.

Punct început	X / Y	Punct sfârșit	X / Y	Lungime segment (** (m)
1	373.555,408 493.176,937	2	373.595,596 493.205,376	49.233
2	373.595,596 493.205,376	3	373.594,307 493.208,442	3.326
3	373.594,307 493.208,442	4	373.553,702 493.181,73	48.603
4	373.553,702 493.181,73	1	373.555,408 493.176,937	5.087

** Lungimile segmentelor sunt determinate în planul de proiecție Stereo 70 și sunt rotunjite la 1 milimetru.

***** Distanţa dintre puncte este formată din segmente cumulate ce sunt mai mici decât valoarea 1 milimetru.**

**DATE DESPRE IMOBILUL NR. 7145**

Oficiul de Cadastru și Publicitate Imobiliară ALBA
Biroul de Cadastru și Publicitate Imobiliară Alba Iulia

A. Partea I. Descrierea imobilului

TEREN Extravilan

Adresa: Jud. Alba

Nr. Crt	Nr cadastral Nr. topografic	Suprafața* (mp)	Observații / Referințe
A1		400	Sector cadastral:68 Teren neimprejmuit;

B. Partea II. Proprietari și acte

Inscrieri privitoare la dreptul de proprietate și alte drepturi reale	Referințe
/	
Act Administrativ nr. 6448/826, din 19/05/1995 emis de CJPSDPAT ALBA;	
B1	A1
Intabulare, drept de PROPRIETATE, dobandit prin Reconstituire, cota actuala 1/1 1) HERLEA LIVIA	

C. Partea III. SARCINI .

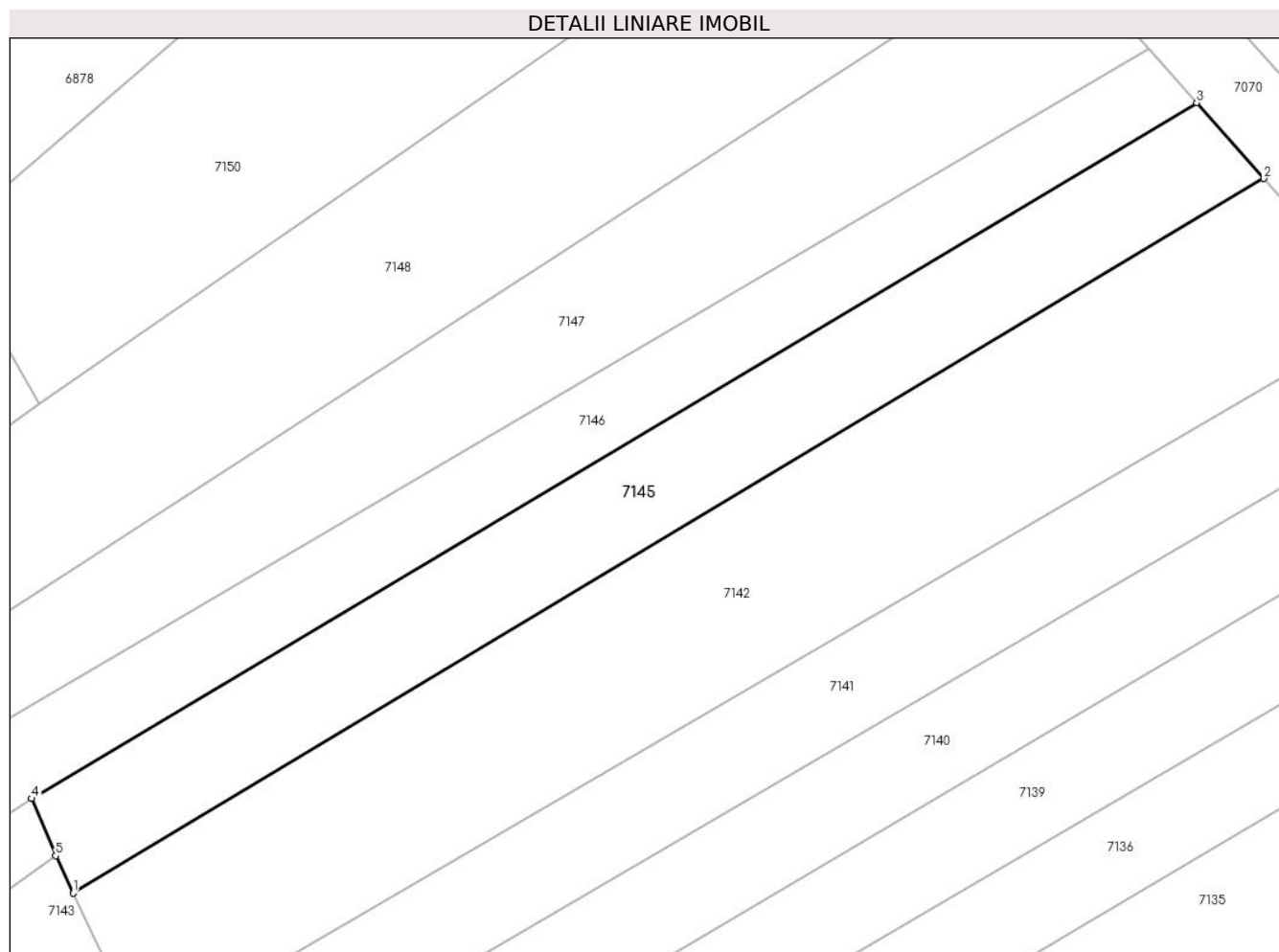
Inscrieri privind dezmembramintele dreptului de proprietate, drepturi reale de garanție și sarcini	Referințe
NU SUNT	

Anexa Nr. 1 La Partea I

Teren

Nr cadastral	Suprafața (mp)*	Observații / Referințe
	400	

* Suprafața este determinată în planul de proiecție Stereo 70.



Date referitoare la teren

Crt	Categorie folosință	Intravilan	Suprafața (mp)	Tarla	Parcelă	Nr. topo	Observații / Referințe
1	vie	NU	400	-	1319/6	-	

Lungime Segmente

1) Valorile lungimilor segmentelor sunt obținute din proiecție în plan.

Punct început	X / Y	Punct sfârșit	X / Y	Lungime segment (** (m)
1	373.596,545 493.203,36	2	373.660,47 493.241,707	74.545
2	373.660,47 493.241,707	3	373.656,868 493.245,778	5.436
3	373.656,868 493.245,778	4	373.594,307 493.208,442	72.855
4	373.594,307 493.208,442	5	373.595,596 493.205,376	3.326
5	373.595,596 493.205,376	1	373.596,545 493.203,36	2.228

**** Lungimile segmentelor sunt determinate în planul de proiecţie Stereo 70 şi sunt rotunjite la 1 milimetru.**

***** Distanţa dintre puncte este formată din segmente cumulate ce sunt mai mici decât valoarea 1 milimetru.**

**DATE DESPRE IMOBILUL NR. 7146**

Oficiul de Cadastru și Publicitate Imobiliară ALBA
Biroul de Cadastru și Publicitate Imobiliară Alba Iulia

A. Partea I. Descrierea imobilului

TEREN Extravilan

Adresa: Jud. Alba

Nr. Crt	Nr cadastral Nr. topografic	Suprafața* (mp)	Observații / Referințe
A1		500	Sector cadastral:68 Teren neimprejmuit;

B. Partea II. Proprietari și acte

Inscrieri privitoare la dreptul de proprietate și alte drepturi reale	Referințe
/	
Act Administrativ nr. 6432/776, din 14/04/1995 emis de CJPSDPAT ALBA;	
B1	A1
Intabulare, drept de PROPRIETATE, dobandit prin Reconstituire, cota actuala 1/1 1) ANGHEL A ANA	

C. Partea III. SARCINI .

Inscrieri privind dezmembramintele dreptului de proprietate, drepturi reale de garanție și sarcini	Referințe
NU SUNT	

Anexa Nr. 1 La Partea I

Teren

Nr cadastral	Suprafața (mp)*	Observații / Referințe
	500	

* Suprafața este determinată în planul de proiecție Stereo 70.



Date referitoare la teren

Crt	Categorie folosință	Intra vilan	Suprafața (mp)	Tarla	Parcelă	Nr. topo	Observații / Referințe
1	faneata	NU	500	-	1319/5	-	

Lungime Segmente

1) Valorile lungimilor segmentelor sunt obținute din proiecție în plan.

Punct început	X / Y	Punct sfârșit	X / Y	Lungime segment (** (m)
1	373.553,702 493.181,73	2	373.594,307 493.208,442	48.603
2	373.594,307 493.208,442	3	373.656,868 493.245,778	72.855
3	373.656,868 493.245,778	4	373.654,282 493.248,7	3.902
4	373.654,282 493.248,7	5	373.592,728 493.212,547	71.385
5	373.592,728 493.212,547	6	373.552,264 493.185,773	48.52

Punct început	X / Y	Punct sfârşit	X / Y	Lungime segment (** (m)
6	373.552,264 493.185,773	1	373.553,702 493.181,73	4.291

** Lungimile segmentelor sunt determinate în planul de proiecţie Stereo 70 şi sunt rotunjite la 1 milimetru.

*** Distanţa dintre puncte este formată din segmente cumulate ce sunt mai mici decât valoarea 1 milimetru.

**DATE DESPRE IMOBILUL NR. 7147**

Oficiul de Cadastru și Publicitate Imobiliară ALBA
Biroul de Cadastru și Publicitate Imobiliară Alba Iulia

A. Partea I. Descrierea imobilului

TEREN Extravilan

Adresa: Jud. Alba

Nr. Crt	Nr cadastral Nr. topografic	Suprafața* (mp)	Observații / Referințe
A1		700	Sector cadastral:68 Teren neimprejmuit;

B. Partea II. Proprietari și acte

Inscrieri privitoare la dreptul de proprietate și alte drepturi reale	Referințe
/	
Act Administrativ nr. 7002/911, din 28/06/1995 emis de CJPSDPAT ALBA;	
B1	A1
Intabulare, drept de PROPRIETATE, dobandit prin Reconstituire, cota actuala 1/1 1) IOSIF GHEORGHE	

C. Partea III. SARCINI .

Inscrieri privind dezmembramintele dreptului de proprietate, drepturi reale de garanție și sarcini	Referințe
NU SUNT	

Anexa Nr. 1 La Partea I**Teren**

Nr cadastral	Suprafața (mp)*	Observații / Referințe
	700	

* Suprafața este determinată în planul de proiecție Stereo 70.

**Date referitoare la teren**

Crt	Categorie folosință	Intra vilan	Suprafața (mp)	Tarla	Parcelă	Nr. topo	Observații / Referințe
1	faneata	NU	700	-	1319/4	-	

Lungime Segmente

1) Valorile lungimilor segmentelor sunt obținute din proiecție în plan.

Punct început	X / Y	Punct sfârșit	X / Y	Lungime segment (** (m)
1	373.552,264 493.185,773	2	373.592,728 493.212,547	48.52
2	373.592,728 493.212,547	3	373.654,282 493.248,7	71.385
3	373.654,282 493.248,7	4	373.653,8 493.249,244	0.727
4	373.653,8 493.249,244	5	373.650,222 493.255,538	7.24
5	373.650,222 493.255,538	6	373.550,428 493.190,931	118.882

Punct început	X / Y	Punct sfârșit	X / Y	Lungime segment (** (m)
6	373.550,428 493.190,931	1	373.552,264 493.185,773	5.475

** Lungimile segmentelor sunt determinate în planul de proiecție Stereo 70 și sunt rotunjite la 1 milimetru.

*** Distanța dintre puncte este formată din segmente cumulate ce sunt mai mici decât valoarea 1 milimetru.

**DATE DESPRE IMOBILUL NR. 7148**

Oficiul de Cadastru și Publicitate Imobiliară ALBA
Biroul de Cadastru și Publicitate Imobiliară Alba Iulia

A. Partea I. Descrierea imobilului

TEREN Extravilan

Adresa: Jud. Alba

Nr. Crt	Nr cadastral Nr. topografic	Suprafața* (mp)	Observații / Referințe
A1		1.000	Sector cadastral:68 Teren neimprejmuit;

B. Partea II. Proprietari și acte

Inscrieri privitoare la dreptul de proprietate și alte drepturi reale	Referințe
/	
Act Administrativ nr. 6432/721, din 10/04/1995 emis de CJPSDPAT ALBA;	
B1	A1
Intabulare, drept de PROPRIETATE, dobandit prin Reconstituire, cota actuala 1/1 1) PĂDEAN G ANA	

C. Partea III. SARCINI .

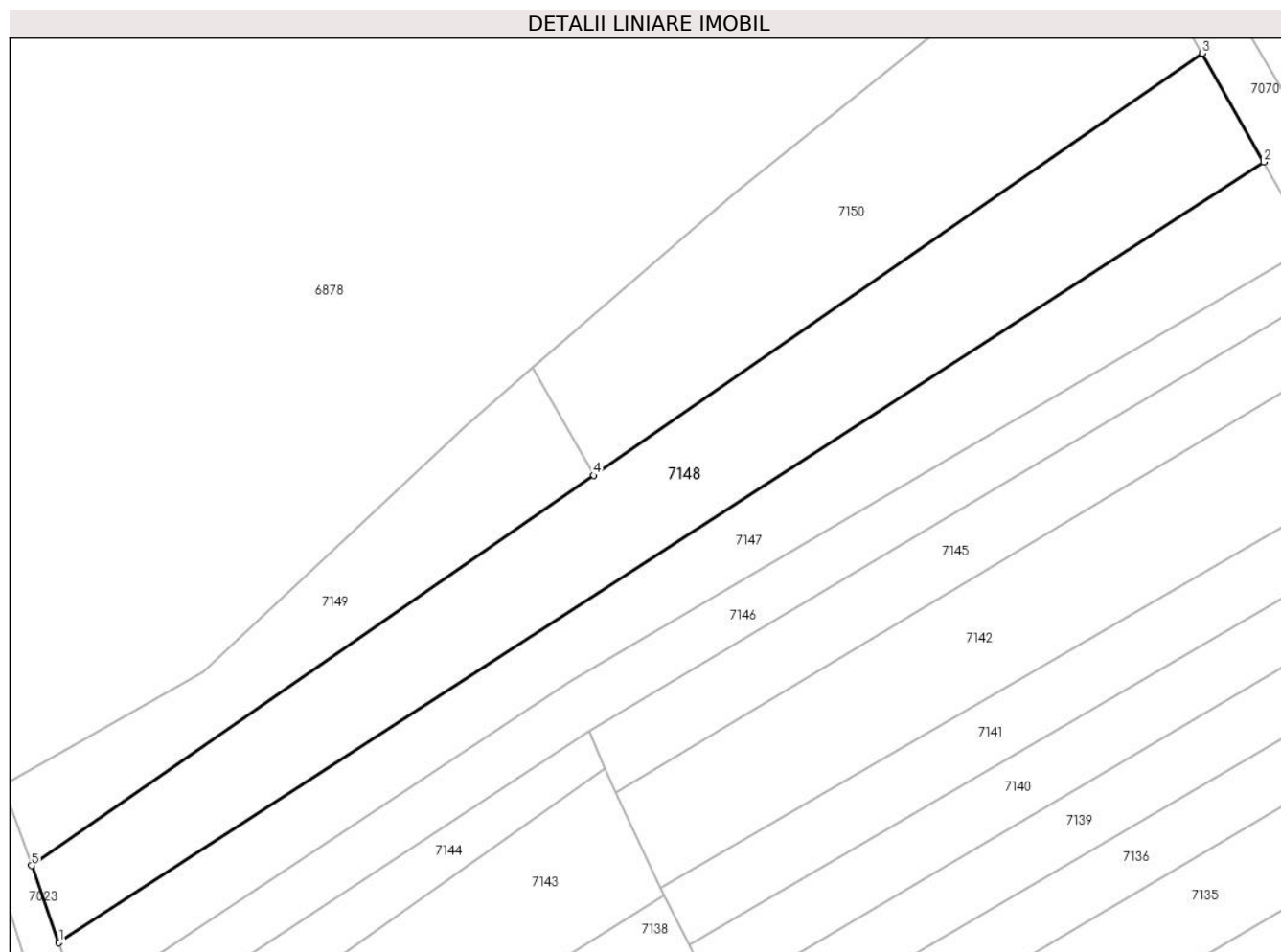
Inscrieri privind dezmembramintele dreptului de proprietate, drepturi reale de garanție și sarcini	Referințe
NU SUNT	

Anexa Nr. 1 La Partea I

Teren

Nr cadastral	Suprafața (mp)*	Observații / Referințe
	1.000	

* Suprafața este determinată în planul de proiecție Stereo 70.



Date referitoare la teren

Crt	Categorie folosință	Intra vilan	Suprafața (mp)	Tarla	Parcelă	Nr. topo	Observații / Referințe
1	faneata	NU	1.000	-	1319/3	-	

Lungime Segmente

1) Valorile lungimilor segmentelor sunt obținute din proiecție în plan.

Punct început	X / Y	Punct sfârșit	X / Y	Lungime segment (** (m)
1	373.550,428 493.190,931	2	373.650,222 493.255,538	118.882
2	373.650,222 493.255,538	3	373.645,106 493.264,54	10.354
3	373.645,106 493.264,54	4	373.594,722 493.229,603	61.312
4	373.594,722 493.229,603	5	373.548,157 493.197,314	56.664
5	373.548,157 493.197,314	1	373.550,428 493.190,931	6.775

**** Lungimile segmentelor sunt determinate în planul de proiecţie Stereo 70 şi sunt rotunjite la 1 milimetru.**

***** Distanţa dintre puncte este formată din segmente cumulate ce sunt mai mici decât valoarea 1 milimetru.**

**DATE DESPRE IMOBILUL NR. 7149**

Oficiul de Cadastru și Publicitate Imobiliară ALBA
Biroul de Cadastru și Publicitate Imobiliară Alba Iulia

A. Partea I. Descrierea imobilului

TEREN Extravilan

Adresa: Jud. Alba

Nr. Crt	Nr cadastral Nr. topografic	Suprafața* (mp)	Observații / Referințe
A1		400	Sector cadastral:68 Teren neimprejmuit;

B. Partea II. Proprietari și acte

Inscrieri privitoare la dreptul de proprietate și alte drepturi reale		Referințe
/		
Act Administrativ nr. 5252/652, din 27/03/1995 emis de CJPSDPAT ALBA;		
B1	Intabulare, drept de PROPRIETATE, dobandit prin Reconstituire, cota actuala 1/1 1) CRISTEA IOAN 2) RADU AURELIA	A1

C. Partea III. SARCINI .

Inscrieri privind dezmembramintele dreptului de proprietate, drepturi reale de garanție și sarcini	Referințe
NU SUNT	

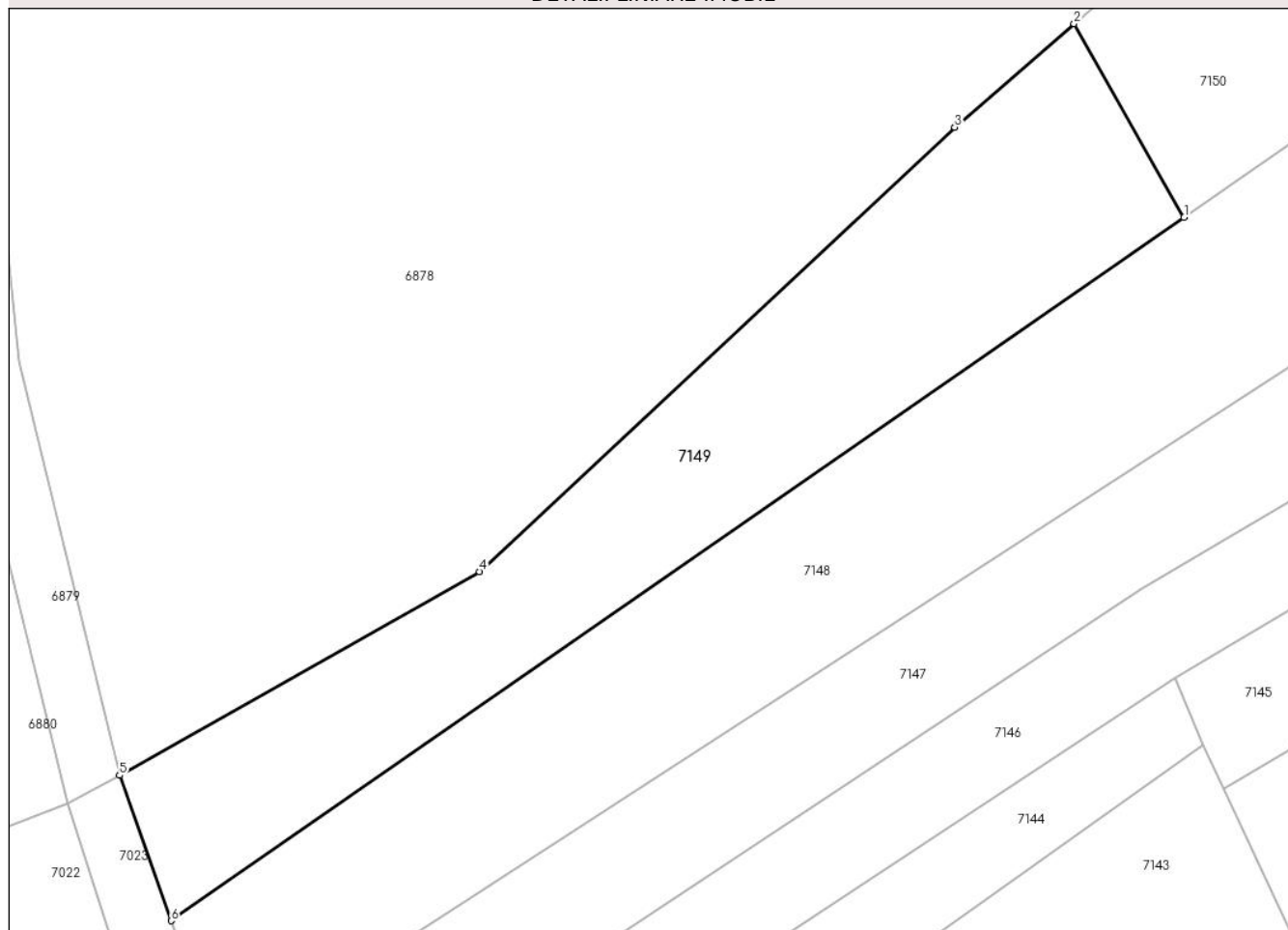
Anexa Nr. 1 La Partea I

Teren

Nr cadastral	Suprafața (mp)*	Observații / Referințe
	400	

* Suprafața este determinată în planul de proiecție Stereo 70.

DETALII LINIARE IMOBIL



Date referitoare la teren

Crt	Categorie folosință	Intravilan	Suprafața (mp)	Tarla	Parcelă	Nr. topo	Observații / Referințe
1	altele	NU	400	-	1319/2	-	

Lungime Segmente

1) Valorile lungimilor segmentelor sunt obținute din proiecție în plan.

Punct început	X / Y	Punct sfârșit	X / Y	Lungime segment (** (m)
1	373.594,722 493.229,603	2	373.589,668 493.238,494	10.227
2	373.589,668 493.238,494	3	373.584,178 493.233,739	7.263
3	373.584,178 493.233,739	4	373.562,335 493.213,347	29.883
4	373.562,335 493.213,347	5	373.545,783 493.203,986	19.015
5	373.545,783 493.203,986	6	373.548,157 493.197,314	7.081

Punct început	X / Y	Punct sfârșit	X / Y	Lungime segment (** (m)
6	373.548,157 493.197,314	1	373.594,722 493.229,603	56.664

** Lungimile segmentelor sunt determinate în planul de proiecție Stereo 70 și sunt rotunjite la 1 milimetru.

*** Distanța dintre puncte este formată din segmente cumulate ce sunt mai mici decât valoarea 1 milimetru.

**DATE DESPRE IMOBILUL NR. 7150**

Oficiul de Cadastru și Publicitate Imobiliară ALBA
Biroul de Cadastru și Publicitate Imobiliară Alba Iulia

A. Partea I. Descrierea imobilului

TEREN Extravilan

Adresa: Jud. Alba

Nr. Crt	Nr cadastral Nr. topografic	Suprafața* (mp)	Observații / Referințe
A1		800	Sector cadastral:68 Teren neimpregmuit;

B. Partea II. Proprietari și acte

Inscrieri privitoare la dreptul de proprietate și alte drepturi reale		Referințe
/		
Act Administrativ nr. 5252/652, din 27/03/1995 emis de CJPSDPAT ALBA;		
B1	Intabulare, drept de PROPRIETATE, dobandit prin Reconstituire, cota actuala 1/1 1) CRISTEA IOAN 2) RADU AURELIA	A1

C. Partea III. SARCINI .

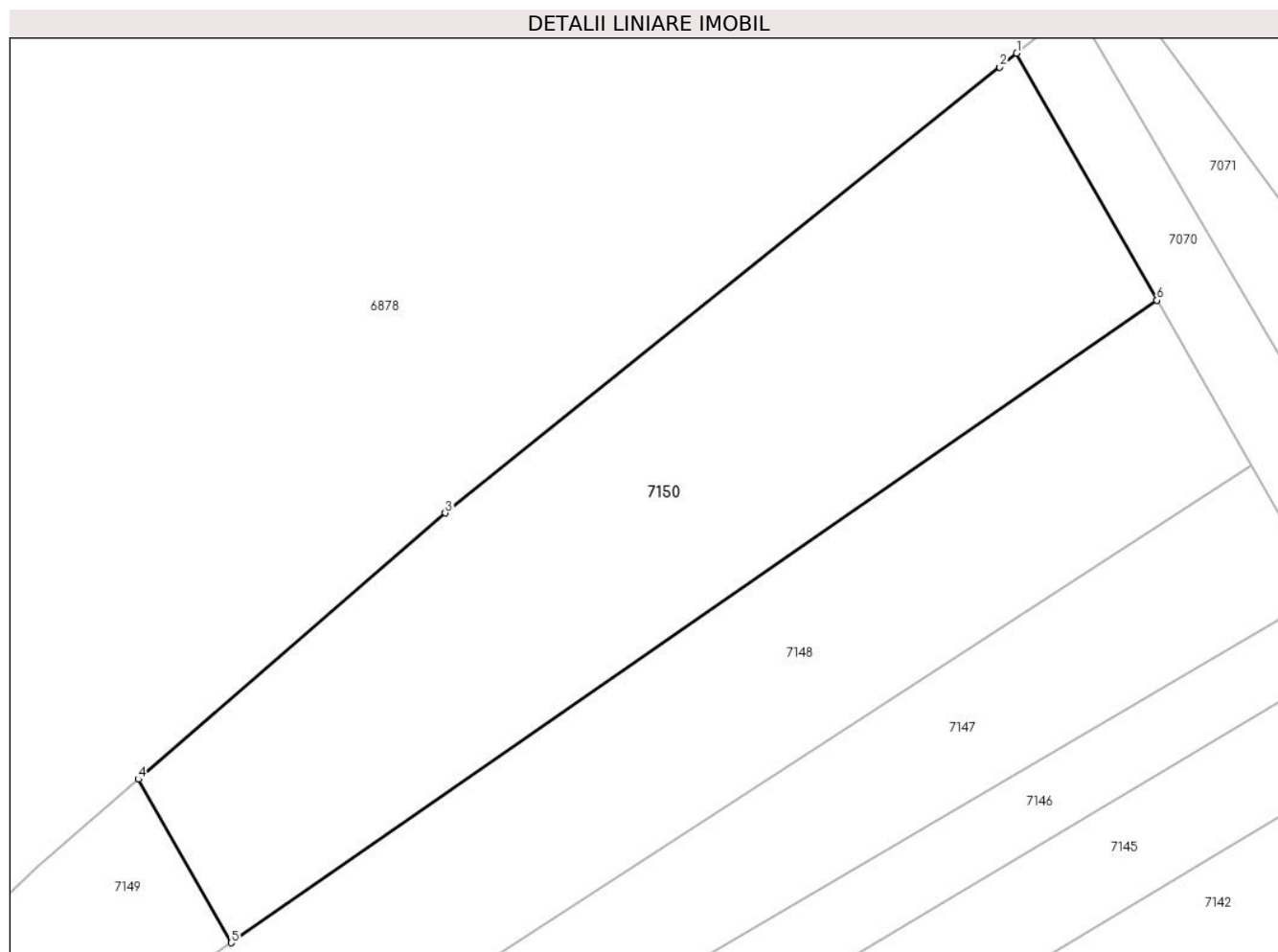
Inscrieri privind dezmembramintele dreptului de proprietate, drepturi reale de garanție și sarcini	Referințe
NU SUNT	

Anexa Nr. 1 La Partea I

Teren

Nr cadastral	Suprafața (mp)*	Observații / Referințe
	800	

* Suprafața este determinată în planul de proiecție Stereo 70.



Date referitoare la teren

Crt	Categorie folosință	Intra vilan	Suprafața (mp)	Tarla	Parcelă	Nr. topo	Observații / Referințe
1	vie	NU	800	-	1319/1	-	

Lungime Segmente

1) Valorile lungimilor segmentelor sunt obținute din proiecție în plan.

Punct început	X / Y	Punct sfârșit	X / Y	Lungime segment (** (m)
1	373.637,47 493.277,974	2	373.636,533 493.277,22	1.203
2	373.636,533 493.277,22	3	373.606,382 493.252,968	38.694
3	373.606,382 493.252,968	4	373.589,668 493.238,494	22.11
4	373.589,668 493.238,494	5	373.594,722 493.229,603	10.227
5	373.594,722 493.229,603	6	373.645,106 493.264,54	61.312

Punct început	X / Y	Punct sfârșit	X / Y	Lungime segment (** (m)
6	373.645,106 493.264,54	1	373.637,47 493.277,974	15.452

** Lungimile segmentelor sunt determinate în planul de proiecție Stereo 70 și sunt rotunjite la 1 milimetru.

*** Distanța dintre puncte este formată din segmente cumulate ce sunt mai mici decât valoarea 1 milimetru.

**DATE DESPRE IMOBILUL NR. 7151**

Oficiul de Cadastru și Publicitate Imobiliară ALBA
Biroul de Cadastru și Publicitate Imobiliară Alba Iulia

A. Partea I. Descrierea imobilului

TEREN Extravilan

Adresa: Jud. Alba

Nr. Crt	Nr cadastral Nr. topografic	Suprafața* (mp)	Observații / Referințe
A1		952	Sector cadastral:68 Teren neimprijmit;

B. Partea II. Proprietari și acte

Inscrieri privitoare la dreptul de proprietate și alte drepturi reale		Referințe
/		
Act Normativ nr. 7, din 13/03/1996 emis de Parlamentul României;		
B1	Inscrierea posesiei, drept de PROPRIETATE, dobândit prin Lege, cota actuala 1/1 1) NEIDENTIFICAT NEIDENTIFICAT	A1
Act Normativ nr. 7, din 13/03/1996 emis de Parlamentul României (art.13 alin.(15));		
B2	Se notează mențiunea de proprietar neidentificat.	A1

C. Partea III. SARCINI .

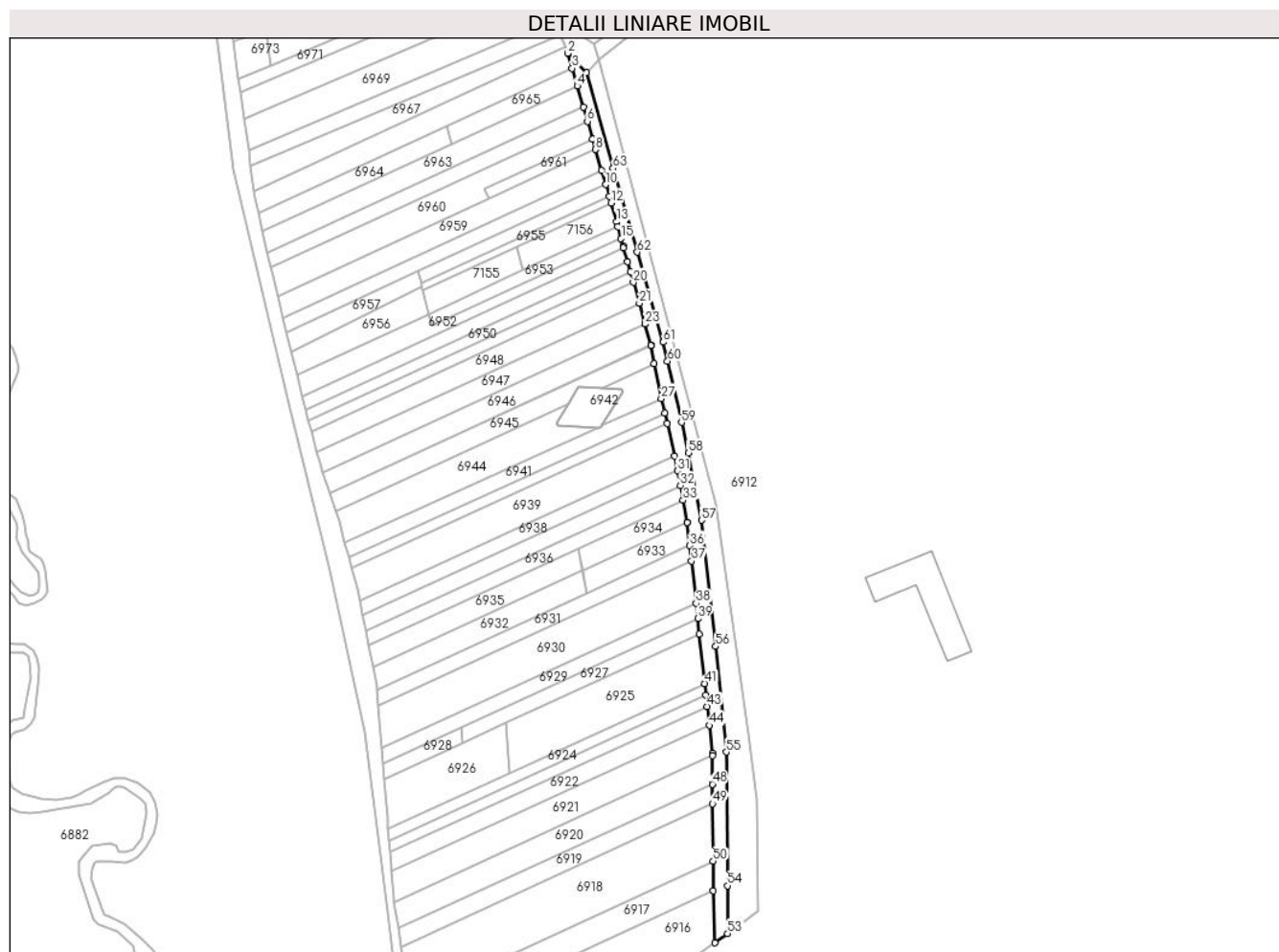
Inscrieri privind dezmembramintele dreptului de proprietate, drepturi reale de garanție și sarcini	Referințe
NU SUNT	

Anexa Nr. 1 La Partea I

Teren

Nr cadastral	Suprafața (mp)*	Observații / Referințe
	952	

* Suprafața este determinată în planul de proiecție Stereo 70.



Date referitoare la teren

Crt	Categorie folosință	Intravilan	Suprafața (mp)	Tarla	Parcelă	Nr. topo	Observații / Referințe
1	drum	NU	952	-	-	-	

Lungime Segmente

1) Valorile lungimilor segmentelor sunt obținute din proiecție în plan.

Punct început	X / Y	Punct sfârșit	X / Y	Lungime segment
1	373.710,361 492.840,447	2	373.705,146 492.845,927	7.565
4	373.707,804 492.836,718	5	373.709,529 492.830,743	6.219
7	373.712,118 492.821,774	8	373.712,958 492.818,864	3.029
10	373.715,798 492.809,027	11	373.716,836 492.805,674	3.51
13	373.718,889 492.798,616	14	373.719,25 492.797,194	1.467
16	373.720,701 492.791,699	17	373.720,822 492.791,275	0.441

Punct început	X / Y	Punct sfârșit	X / Y	Lungime segment
2	373.705,146 492.845,927	3	373.706,362 492.841,716	4.383
5	373.709,529 492.830,743	6	373.710,675 492.826,773	4.132
8	373.712,958 492.818,864	9	373.714,664 492.812,955	6.15
11	373.716,836 492.805,674	12	373.717,395 492.803,866	1.892
14	373.719,25 492.797,194	15	373.720,128 492.793,868	3.44
17	373.720,822 492.791,275	18	373.721,939 492.787,366	4.065

Punct început	X / Y	Punct sfârșit	X / Y	Lungime segment
3	373.706,362 492.841,716	4	373.707,804 492.836,718	5.202
6	373.710,675 492.826,773	7	373.712,118 492.821,774	5.204
9	373.714,664 492.812,955	10	373.715,798 492.809,027	4.089
12	373.717,395 492.803,866	13	373.718,889 492.798,616	5.459
15	373.720,128 492.793,868	16	373.720,701 492.791,699	2.243
18	373.721,939 492.787,366	19	373.722,776 492.784,436	3.047

Punct început	X / Y	Punct sfârșit	X / Y	Lungime segment	Punct început	X / Y	Punct sfârșit	X / Y	Lungime segment	Punct început	X / Y	Punct sfârșit	X / Y	Lungime segment
19	373.722,776 492.784,436	20	373.723,612 492.781,509	3.044	20	373.723,612 492.781,509	21	373.725,282 492.775,661	6.082	21	373.725,282 492.775,661	22	373.726,949 492.769,826	6.069
22	373.726,949 492.769,826	23	373.726,951 492.769,818	0.008	23	373.726,951 492.769,818	24	373.728,509 492.763,904	6.116	24	373.728,509 492.763,904	25	373.728,532 492.763,816	0.091
25	373.728,532 492.763,816	26	373.729,416 492.758,714	5.178	26	373.729,416 492.758,714	27	373.731,441 492.748,908	10.013	27	373.731,441 492.748,908	28	373.732,397 492.744,848	4.171
28	373.732,397 492.744,848	29	373.733,114 492.741,798	3.133	29	373.733,114 492.741,798	30	373.735,188 492.732,715	9.317	30	373.735,188 492.732,715	31	373.735,99 492.728,565	4.227
31	373.735,99 492.728,565	32	373.736,792 492.724,414	4.228	32	373.736,792 492.724,414	33	373.737,594 492.720,26	4.23	33	373.737,594 492.720,26	34	373.738,789 492.714,075	6.3
34	373.738,789 492.714,075	35	373.738,794 492.714,025	0.05	35	373.738,794 492.714,025	36	373.739,495 492.707,537	6.526	36	373.739,495 492.707,537	37	373.739,963 492.703,207	4.355
37	373.739,963 492.703,207	38	373.741,245 492.691,33	11.946	38	373.741,245 492.691,33	39	373.741,71 492.687,023	4.333	39	373.741,71 492.687,023	40	373.742,175 492.682,721	4.327
40	373.742,175 492.682,721	41	373.743,68 492.668,78	14.022	41	373.743,68 492.668,78	42	373.744,027 492.665,572	3.227	42	373.744,027 492.665,572	43	373.744,373 492.662,367	3.224
43	373.744,373 492.662,367	44	373.744,949 492.657,032	5.366	44	373.744,949 492.657,032	45	373.745,785 492.649,292	7.785	45	373.745,785 492.649,292	46	373.745,789 492.648,475	0.817
46	373.745,789 492.648,475	47	373.745,834 492.640,619	7.856	47	373.745,834 492.640,619	48	373.745,835 492.640,491	0.128	48	373.745,835 492.640,491	49	373.745,885 492.634,958	5.533
49	373.745,885 492.634,958	50	373.746,032 492.618,84	16.118	50	373.746,032 492.618,84	51	373.746,11 492.610,563	8.278	51	373.746,11 492.610,563	52	373.746,493 492.595,92	14.647
52	373.746,493 492.595,92	53	373.750,114 492.598,534	4.466	53	373.750,114 492.598,534	54	373.750,062 492.611,944	13.41	54	373.750,062 492.611,944	55	373.749,784 492.649,506	37.563
55	373.749,784 492.649,506	56	373.746,768 492.679,236	29.883	56	373.746,768 492.679,236	57	373.742,746 492.714,681	35.672	57	373.742,746 492.714,681	58	373.739,103 492.733,54	19.208
58	373.739,103 492.733,54	59	373.737,132 492.742,173	8.855	59	373.737,132 492.742,173	60	373.733,196 492.759,364	17.636	60	373.733,196 492.759,364	61	373.732,01 492.764,72	5.486
61	373.732,01 492.764,72	62	373.724,701 492.789,99	26.305	62	373.724,701 492.789,99	63	373.717,897 492.813,583	24.555	63	373.717,897 492.813,583	1	373.710,361 492.840,447	27.901

** Lungimile segmentelor sunt determinate în planul de proiecție Stereo 70 și sunt rotunjite la 1 milimetru.

*** Distanța dintre puncte este formată din segmente cumulate ce sunt mai mici decât valoarea 1 milimetru.

**DATE DESPRE IMOBILUL NR. 7152**

Oficiul de Cadastru și Publicitate Imobiliară ALBA
Biroul de Cadastru și Publicitate Imobiliară Alba Iulia

A. Partea I. Descrierea imobilului

TEREN Extravilan

Adresa: Jud. Alba

Nr. Crt	Nr cadastral Nr. topografic	Suprafața* (mp)	Observații / Referințe
A1		1.232	Sector cadastral:68 Teren neimprijmit;

B. Partea II. Proprietari și acte

Inscrieri privitoare la dreptul de proprietate și alte drepturi reale		Referințe
/		
Act Normativ nr. 7, din 13/03/1996 emis de Parlamentul României;		
B1	Inscrierea posesiei, drept de PROPRIETATE, dobândit prin Lege, cota actuala 1/1 1) NEIDENTIFICAT NEIDENTIFICAT	A1
Act Normativ nr. 7, din 13/03/1996 emis de Parlamentul României (art.13 alin.(15));		
B2	Se notează mențiunea de proprietar neidentificat.	A1

C. Partea III. SARCINI .

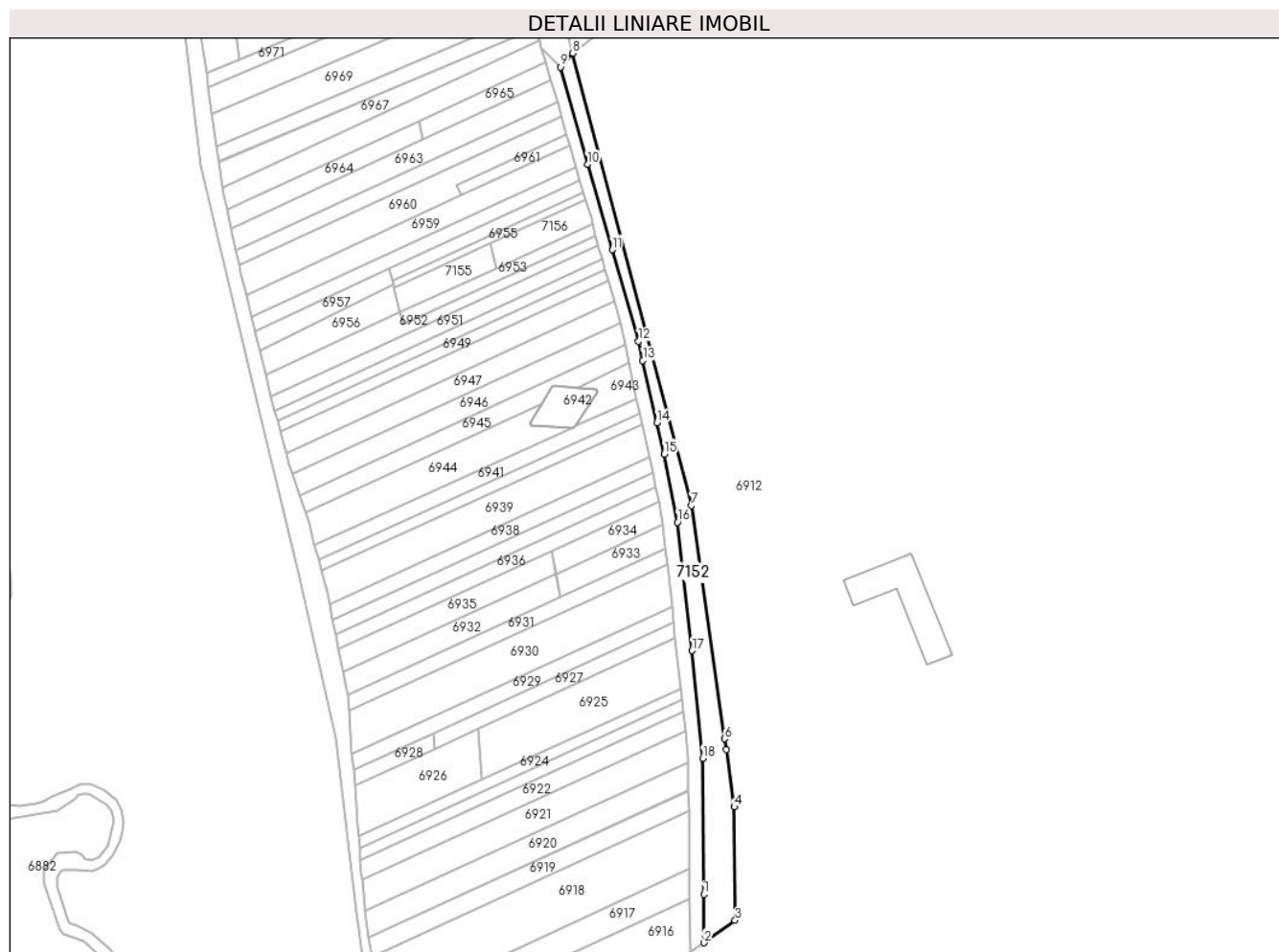
Inscrieri privind dezmembramintele dreptului de proprietate, drepturi reale de garanție și sarcini	Referințe
NU SUNT	

Anexa Nr. 1 La Partea I

Teren

Nr cadastral	Suprafața (mp)*	Observații / Referințe
	1.232	

* Suprafața este determinată în planul de proiecție Stereo 70.



Date referitoare la teren

Crt	Categorie folosință	Intravilan	Suprafața (mp)	Tarla	Parcelă	Nr. topo	Observații / Referințe
1	altele	NU	1.232	-	-	-	

Lungime Segmente

1) Valorile lungimilor segmentelor sunt obținute din proiecție în plan.

Punct început	X / Y	Punct sfârșit	X / Y	Lungime segment (** (m)
1	373.750,062 492.611,944	2	373.750,114 492.598,534	13.41
2	373.750,114 492.598,534	3	373.758,708 492.604,736	10.598
3	373.758,708 492.604,736	4	373.758,472 492.636,049	31.314
4	373.758,472 492.636,049	5	373.756,223 492.651,894	16.004
5	373.756,223 492.651,894	6	373.755,801 492.654,865	3.0

Punct început	X / Y	Punct sfârșit	X / Y	Lungime segment (** (m)
6	373.755,801 492.654,865	7	373.746,652 492.719,316	65.097
7	373.746,652 492.719,316	8	373.713,806 492.844,259	129.188
8	373.713,806 492.844,259	9	373.710,361 492.840,447	5.138
9	373.710,361 492.840,447	10	373.717,897 492.813,583	27.901
10	373.717,897 492.813,583	11	373.724,701 492.789,99	24.555
11	373.724,701 492.789,99	12	373.732,01 492.764,72	26.305
12	373.732,01 492.764,72	13	373.733,196 492.759,364	5.486
13	373.733,196 492.759,364	14	373.737,132 492.742,173	17.636
14	373.737,132 492.742,173	15	373.739,103 492.733,54	8.855
15	373.739,103 492.733,54	16	373.742,746 492.714,681	19.208
16	373.742,746 492.714,681	17	373.746,768 492.679,236	35.672
17	373.746,768 492.679,236	18	373.749,784 492.649,506	29.883
18	373.749,784 492.649,506	1	373.750,062 492.611,944	37.563

** Lungimile segmentelor sunt determinate în planul de proiecție Stereo 70 și sunt rotunjite la 1 milimetru.

*** Distanța dintre puncte este formată din segmente cumulate ce sunt mai mici decât valoarea 1 milimetru.

**DATE DESPRE IMOBILUL NR. 7155**

Oficiul de Cadastru și Publicitate Imobiliară ALBA
Biroul de Cadastru și Publicitate Imobiliară Alba Iulia

A. Partea I. Descrierea imobilului

TEREN Extravilan

Adresa: Jud. Alba

Nr. Crt	Nr cadastral Nr. topografic	Suprafața* (mp)	Observații / Referințe
A1		200	Sector cadastral:68 Teren neimprejmuit;

B. Partea II. Proprietari și acte

Inscrieri privitoare la dreptul de proprietate și alte drepturi reale	Referințe
/	
Act Administrativ nr. 6448/801, din 21/04/1995 emis de CJPSDPAT ALBA;	
B1	A1
Intabulare, drept de PROPRIETATE, dobandit prin Reconstituire, cota actuala 1/1 1) VULCU I AUREL	

C. Partea III. SARCINI .

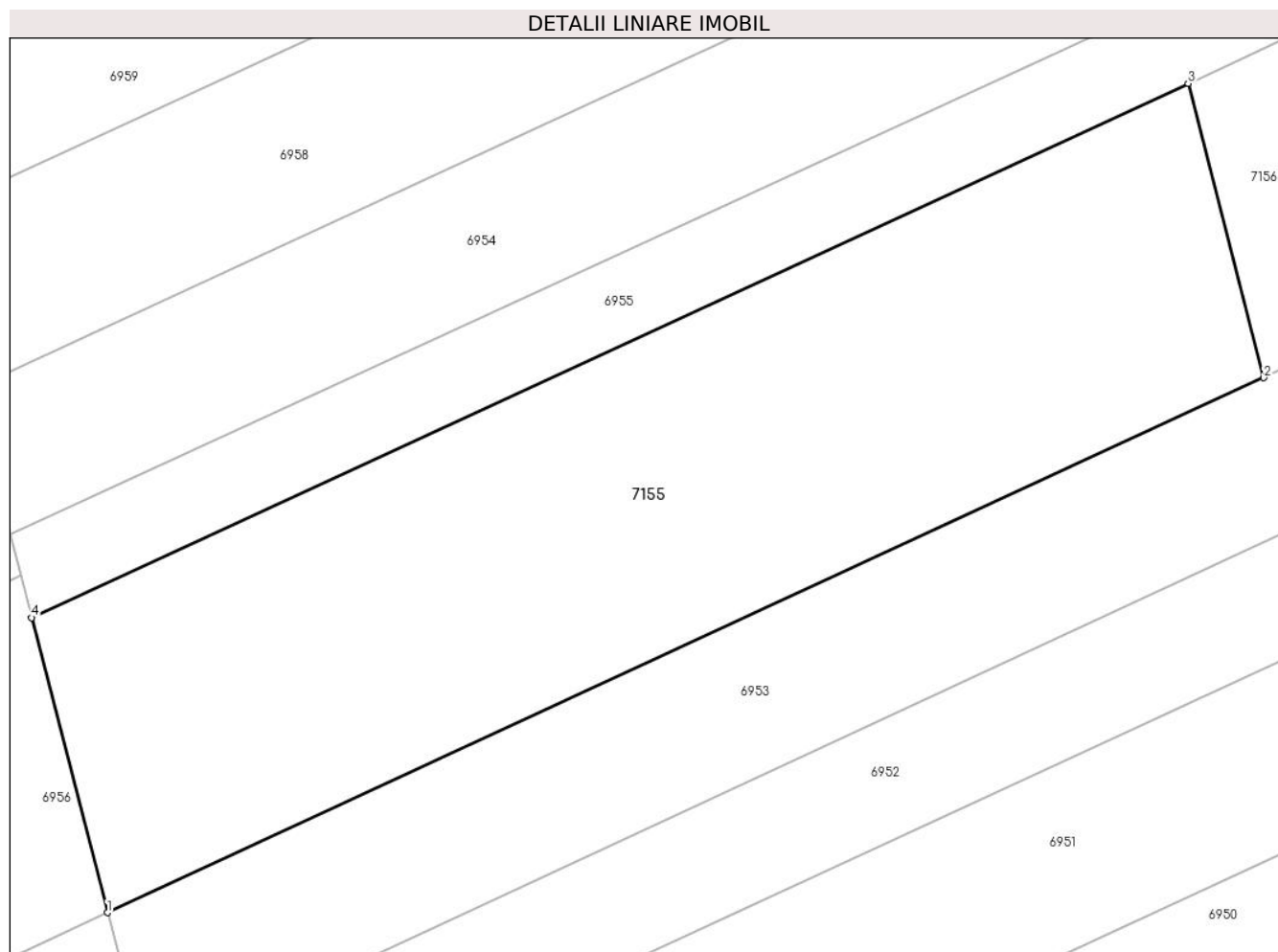
Inscrieri privind dezmembramintele dreptului de proprietate, drepturi reale de garanție și sarcini	Referințe
NU SUNT	

Anexa Nr. 1 La Partea I

Teren

Nr cadastral	Suprafața (mp)*	Observații / Referințe
	200	

* Suprafața este determinată în planul de proiecție Stereo 70.



Date referitoare la teren

Crt	Categorie folosință	Intra vilan	Suprafața (mp)	Tarla	Parcelă	Nr. topo	Observații / Referințe
1	faneata	NU	200	-	1375/37	-	IN TP NR. PARCELA 1373/37

Lungime Segmente

1) Valorile lungimilor segmentelor sunt obținute din proiecție în plan.

Punct început	X / Y	Punct sfârșit	X / Y	Lungime segment (** (m)
1	373.666,173 492.772,662	2	373.692,664 492.784,907	29.184
2	373.692,664 492.784,907	3	373.690,93 492.791,648	6.961
3	373.690,93 492.791,648	4	373.664,435 492.779,416	29.182
4	373.664,435 492.779,416	1	373.666,173 492.772,662	6.973

** Lungimile segmentelor sunt determinate în planul de proiecție Stereo 70 și sunt rotunjite la 1 milimetru.

***** Distanţa dintre puncte este formată din segmente cumulate ce sunt mai mici decât valoarea 1 milimetru.**

**DATE DESPRE IMOBILUL NR. 7156**

Oficiul de Cadastru și Publicitate Imobiliară ALBA
Biroul de Cadastru și Publicitate Imobiliară Alba Iulia

A. Partea I. Descrierea imobilului

TEREN Extravilan

Adresa: Jud. Alba

Nr. Crt	Nr cadastral Nr. topografic	Suprafața* (mp)	Observații / Referințe
A1		200	Sector cadastral:68 Teren neimprejmuit;

B. Partea II. Proprietari și acte

Inscrieri privitoare la dreptul de proprietate și alte drepturi reale	Referințe
/	
Act Administrativ nr. 6432/737, din 11/04/1995 emis de CJPSDPAT ALBA;	
B1	A1
Intabulare, drept de PROPRIETATE, dobandit prin Reconstituire, cota actuala 1/1 1) ANGHEL S ANA	

C. Partea III. SARCINI .

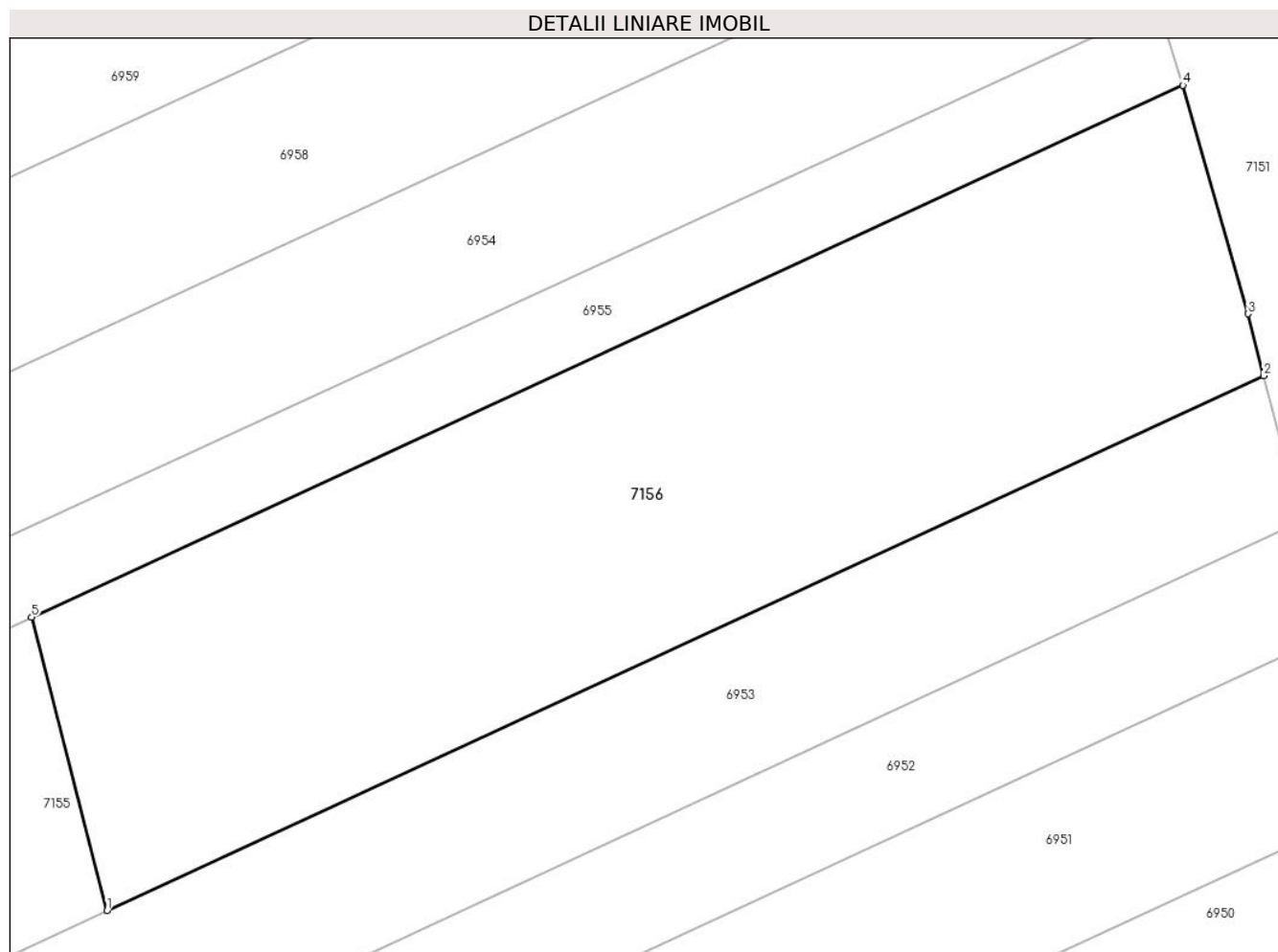
Inscrieri privind dezmembramintele dreptului de proprietate, drepturi reale de garanție și sarcini	Referințe
NU SUNT	

Anexa Nr. 1 La Partea I

Teren

Nr cadastral	Suprafața (mp)*	Observații / Referințe
	200	

* Suprafața este determinată în planul de proiecție Stereo 70.



Date referitoare la teren

Crt	Categorie folosință	Intravilan	Suprafața (mp)	Tarla	Parcelă	Nr. topo	Observații / Referințe
1	vie	NU	200	-	1375/38	-	

Lungime Segmente

1) Valorile lungimilor segmentelor sunt obținute din proiecție în plan.

Punct început	X / Y	Punct sfârșit	X / Y	Lungime segment (** (m)
1	373.692,664 492.784,907	2	373.719,25 492.797,194	29.288
2	373.719,25 492.797,194	3	373.718,889 492.798,616	1.467
3	373.718,889 492.798,616	4	373.717,395 492.803,866	5.459
4	373.717,395 492.803,866	5	373.690,93 492.791,648	29.149
5	373.690,93 492.791,648	1	373.692,664 492.784,907	6.961

**** Lungimile segmentelor sunt determinate în planul de proiecţie Stereo 70 şi sunt rotunjite la 1 milimetru.**

***** Distanţa dintre puncte este formată din segmente cumulate ce sunt mai mici decât valoarea 1 milimetru.**

**DATE DESPRE IMOBILUL NR. 7157**

Oficiul de Cadastru și Publicitate Imobiliară ALBA
Biroul de Cadastru și Publicitate Imobiliară Alba Iulia

A. Partea I. Descrierea imobilului

TEREN Extravilan

Adresa: Jud. Alba

Nr. Crt	Nr cadastral Nr. topografic	Suprafața* (mp)	Observații / Referințe
A1		321	Sector cadastral:68 Teren neimprejmuit; Diferenta de suprafata se afla sub culoarul de autostrada si la ID 6205

B. Partea II. Proprietari și acte

Inscrieri privitoare la dreptul de proprietate și alte drepturi reale		Referințe
/		
Act Administrativ nr. 7034/1063, din 09/10/1995 emis de CJPSDPAT ALBA (titlu de proprietate);		
B1	Intabulare, drept de PROPRIETATE, dobandit prin Reconstituire, cota actuala 1/1 1) VLAICU I SABINA 2) FRÎNCU I SILVIA 3) DEAC I MARIA	A1

C. Partea III. SARCINI .

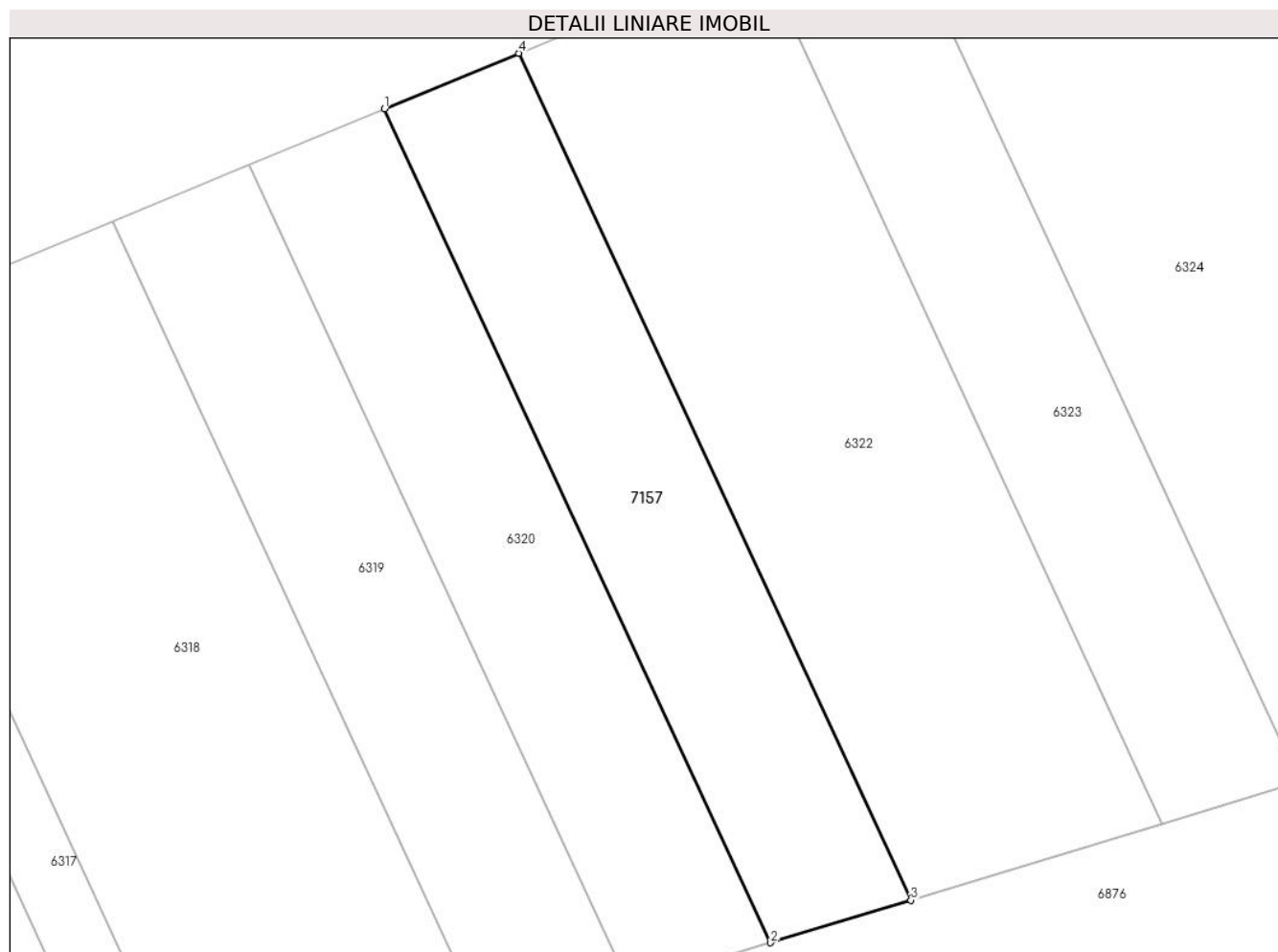
Inscrieri privind dezmembramintele dreptului de proprietate, drepturi reale de garanție și sarcini	Referințe
NU SUNT	

Anexa Nr. 1 La Partea I

Teren

Nr cadastral	Suprafața (mp)*	Observații / Referințe
	321	Diferenta de suprafata se afla sub culoarul de autostrada si la ID 6205

* Suprafața este determinată în planul de proiecție Stereo 70.



Date referitoare la teren

Crt	Categorie folosință	Intra vilan	Suprafața (mp)	Tarla	Parcelă	Nr. topo	Observații / Referințe
1	arabil	NU	321	-	1429/82	-	

Lungime Segmente

1) Valorile lungimilor segmentelor sunt obținute din proiecție în plan.

Punct început	X / Y	Punct sfârșit	X / Y	Lungime segment (** (m)
1	372.988,445 493.316,154	2	373.007,324 493.275,409	44.906
2	373.007,324 493.275,409	3	373.014,18 493.277,49	7.165
3	373.014,18 493.277,49	4	372.995,003 493.318,877	45.614
4	372.995,003 493.318,877	1	372.988,445 493.316,154	7.101

** Lungimile segmentelor sunt determinate în planul de proiecție Stereo 70 și sunt rotunjite la 1 milimetru.

***** Distanţa dintre puncte este formată din segmente cumulate ce sunt mai mici decât valoarea 1 milimetru.**

