

**DATE DESPRE IMOBILUL NR. 6168**

Oficiul de Cadastru și Publicitate Imobiliară ALBA
Biroul de Cadastru și Publicitate Imobiliară Alba Iulia

A. Partea I. Descrierea imobilului

TEREN Extravilan

Adresa: Jud. Alba

Nr. Crt	Nr cadastral Nr. topografic	Suprafața* (mp)	Observații / Referințe
A1		7.443	Sector cadastral:56 Teren neimprijmit;

B. Partea II. Proprietari și acte

Inscrieri privitoare la dreptul de proprietate și alte drepturi reale		Referințe
/		
Act Normativ nr. 7, din 13/03/1996 emis de Parlamentul României;		
B1	Inscrierea posesiei, drept de PROPRIETATE, dobândit prin Lege, cota actuala 1/1 1) NEIDENTIFICAT NEIDENTIFICAT	A1
Act Normativ nr. 7, din 13/03/1996 emis de Parlamentul României (art.13 alin.(15));		
B2	Se notează mențiunea de proprietar neidentificat.	A1

C. Partea III. SARCINI .

Inscrieri privind dezmembramintele dreptului de proprietate, drepturi reale de garanție și sarcini	Referințe
NU SUNT	

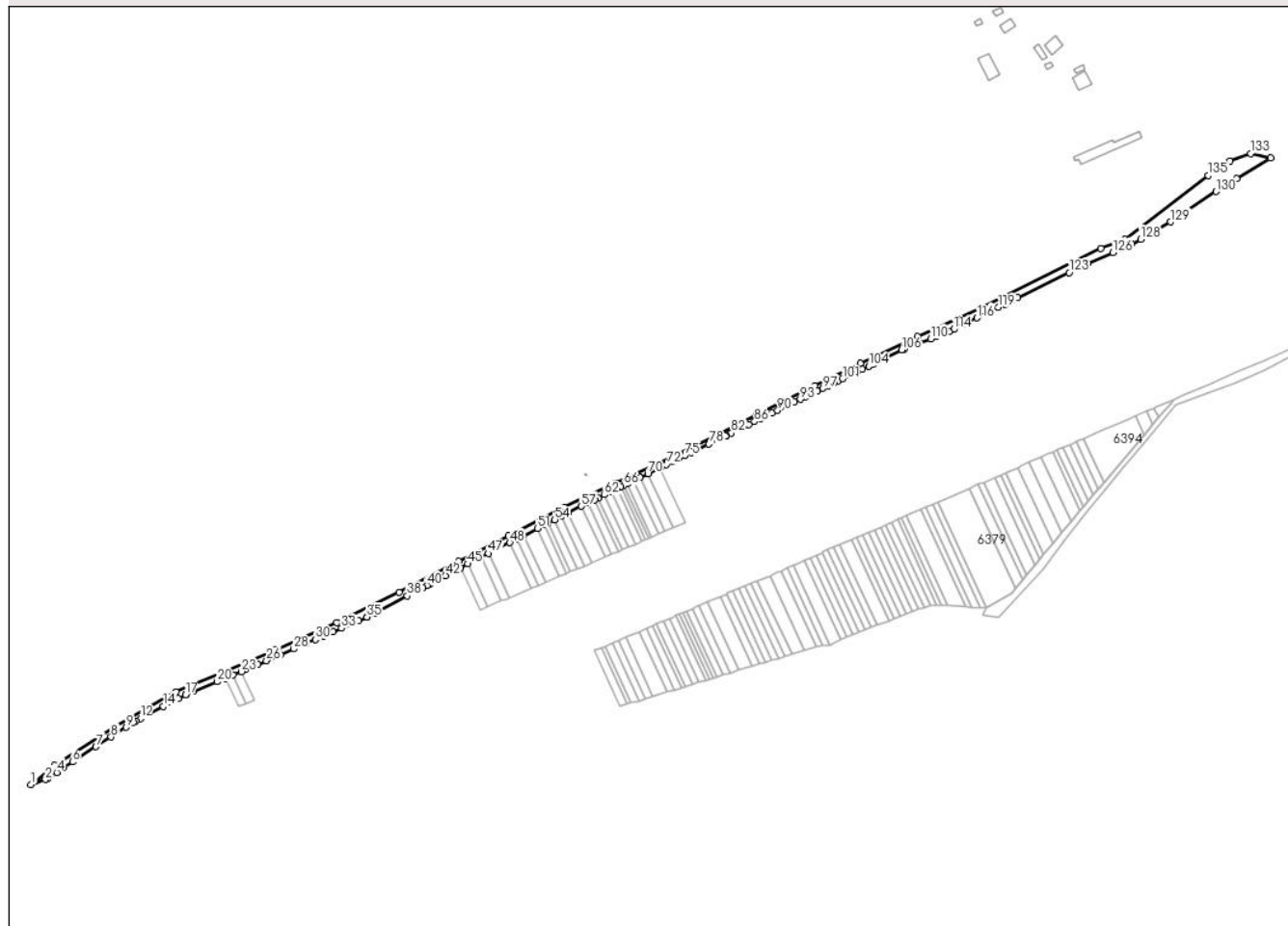
Anexa Nr. 1 La Partea I

Teren

Nr cadastral	Suprafața (mp)*	Observații / Referințe
	7.443	

* Suprafața este determinată în planul de proiecție Stereo 70.

DETALII LINIARE IMOBIL



Date referitoare la teren

Crt	Categorie folosință	Intravilan	Suprafața (mp)	Tarla	Parcelă	Nr. topo	Observații / Referințe
1	drum	NU	7.443	-	-	-	

Lungime Segmente

1) Valorile lungimilor segmentelor sunt obținute din proiecție în plan.

Punct început	X / Y	Punct sfârșit	X / Y	Lungime segment	Punct început	X / Y	Punct sfârșit	X / Y	Lungime segment	Punct început	X / Y	Punct sfârșit	X / Y	Lungime segment
1	372.574,945 493.230,061	2	372.587,362 493.234,608	13.223	2	372.587,362 493.234,608	3	372.589,626 493.235,443	2.413	3	372.589,626 493.235,443	4	372.597,073 493.240,649	9.086
4	372.597,073 493.240,649	5	372.602,706 493.244,587	6.873	5	372.602,706 493.244,587	6	372.610,583 493.249,677	9.378	6	372.610,583 493.249,677	7	372.630,559 493.262,584	23.783
7	372.630,559 493.262,584	8	372.643,598 493.271,008	15.524	8	372.643,598 493.271,008	9	372.656,43 493.279,299	15.277	9	372.656,43 493.279,299	10	372.662,777 493.283,4	7.556
10	372.662,777 493.283,4	11	372.664,896 493.284,77	2.523	11	372.664,896 493.284,77	12	372.668,674 493.286,75	4.265	12	372.668,674 493.286,75	13	372.675,245 493.290,196	7.42
13	372.675,245 493.290,196	14	372.688,317 493.297,05	14.76	14	372.688,317 493.297,05	15	372.694,83 493.300,465	7.354	15	372.694,83 493.300,465	16	372.701,324 493.303,87	7.332
16	372.701,324 493.303,87	17	372.707,212 493.306,957	6.648	17	372.707,212 493.306,957	18	372.707,514 493.307,116	0.341	18	372.707,514 493.307,116	19	372.713,939 493.309,796	6.962

Punct început	X / Y	Punct sfârșit	X / Y	Lungime segment	Punct început	X / Y	Punct sfârșit	X / Y	Lungime segment	Punct început	X / Y	Punct sfârșit	X / Y	Lungime segment
19	372.713,939 493.309,796	20	372.734,193 493.318,248	21.946	20	372.734,193 493.318,248	21	372.741,005 493.321,09	7.381	21	372.741,005 493.321,09	22	372.747,915 493.323,973	7.488
22	372.747,915 493.323,973	23	372.754,93 493.326,9	7.6	23	372.754,93 493.326,9	24	372.758,831 493.328,528	4.227	24	372.758,831 493.328,528	25	372.769,212 493.333,024	11.313
25	372.769,212 493.333,024	26	372.776,511 493.336,186	7.954	26	372.776,511 493.336,186	27	372.788,021 493.341,172	12.544	27	372.788,021 493.341,172	28	372.799,765 493.346,258	12.798
28	372.799,765 493.346,258	29	372.810,762 493.351,022	11.985	29	372.810,762 493.351,022	30	372.818,277 493.354,276	8.189	30	372.818,277 493.354,276	31	372.825,751 493.357,514	8.146
31	372.825,751 493.357,514	32	372.833,188 493.360,735	8.104	32	372.833,188 493.360,735	33	372.840,586 493.363,94	8.062	33	372.840,586 493.363,94	34	372.855,264 493.370,297	15.996
34	372.855,264 493.370,297	35	372.862,479 493.373,422	7.863	35	372.862,479 493.373,422	36	372.862,549 493.373,459	0.079	36	372.862,549 493.373,459	37	372.869,529 493.377,143	7.893
37	372.869,529 493.377,143	38	372.896,81 493.391,541	30.846	38	372.896,81 493.391,541	39	372.910,108 493.398,559	15.036	39	372.910,108 493.398,559	40	372.913,695 493.400,452	4.056
40	372.913,695 493.400,452	41	372.916,672 493.402,023	3.366	41	372.916,672 493.402,023	42	372.929,637 493.408,865	14.66	42	372.929,637 493.408,865	43	372.936,033 493.412,241	7.233
43	372.936,033 493.412,241	44	372.942,372 493.415,587	7.168	44	372.942,372 493.415,587	45	372.948,658 493.418,897	7.104	45	372.948,658 493.418,897	46	372.960,03 493.424,676	12.756
46	372.960,03 493.424,676	47	372.966,219 493.427,82	6.942	47	372.966,219 493.427,82	48	372.984,5 493.437,11	20.506	48	372.984,5 493.437,11	49	372.990,506 493.440,162	6.737
49	372.990,506 493.440,162	50	372.996,464 493.443,19	6.683	50	372.996,464 493.443,19	51	373.008,259 493.449,184	13.23	51	373.008,259 493.449,184	52	373.014,098 493.452,151	6.55
52	373.014,098 493.452,151	53	373.017,263 493.453,759	3.55	53	373.017,263 493.453,759	54	373.023,041 493.456,696	6.482	54	373.023,041 493.456,696	55	373.028,781 493.459,612	6.438
55	373.028,781 493.459,612	56	373.034,478 493.462,507	6.39	56	373.034,478 493.462,507	57	373.045,761 493.468,241	12.657	57	373.045,761 493.468,241	58	373.051,354 493.471,083	6.274
58	373.051,354 493.471,083	59	373.052,823 493.471,83	1.648	59	373.052,823 493.471,83	60	373.056,948 493.473,834	4.586	60	373.056,948 493.473,834	61	373.059,99 493.475,311	3.382
61	373.059,99 493.475,311	62	373.065,549 493.478,011	6.18	62	373.065,549 493.478,011	63	373.071,077 493.480,697	6.146	63	373.071,077 493.480,697	64	373.076,576 493.483,368	6.113
64	373.076,576 493.483,368	65	373.079,56 493.484,817	3.317	65	373.079,56 493.484,817	66	373.082,04 493.486,022	2.757	66	373.082,04 493.486,022	67	373.085,008 493.487,464	3.3
67	373.085,008 493.487,464	68	373.090,433 493.490,099	6.031	68	373.090,433 493.490,099	69	373.095,83 493.492,72	6.0	69	373.095,83 493.492,72	70	373.102,657 493.496,037	7.59
70	373.102,657 493.496,037	71	373.113,289 493.501,201	11.82	71	373.113,289 493.501,201	72	373.118,57 493.503,767	5.871	72	373.118,57 493.503,767	73	373.123,825 493.506,32	5.842
73	373.123,825 493.506,32	74	373.129,055 493.508,86	5.814	74	373.129,055 493.508,86	75	373.134,259 493.511,388	5.786	75	373.134,259 493.511,388	76	373.139,438 493.513,904	5.758
76	373.139,438 493.513,904	77	373.144,593 493.516,408	5.731	77	373.144,593 493.516,408	78	373.154,826 493.521,379	11.376	78	373.154,826 493.521,379	79	373.164,048 493.525,858	10.252
79	373.164,048 493.525,858	80	373.169,079 493.528,302	5.593	80	373.169,079 493.528,302	81	373.169,753 493.528,629	0.749	81	373.169,753 493.528,629	82	373.174,033 493.530,804	4.801
82	373.174,033 493.530,804	83	373.173,867 493.531,162	0.394	83	373.173,867 493.531,162	84	373.183,813 493.535,848	10.995	84	373.183,813 493.535,848	85	373.188,85 493.538,07	5.505
85	373.188,85 493.538,07	86	373.193,811 493.540,475	5.513	86	373.193,811 493.540,475	87	373.198,748 493.542,879	5.492	87	373.198,748 493.542,879	88	373.203,674 493.545,277	5.478
88	373.203,674 493.545,277	89	373.208,587 493.547,669	5.464	89	373.208,587 493.547,669	90	373.213,489 493.550,056	5.452	90	373.213,489 493.550,056	91	373.223,252 493.554,809	10.859
91	373.223,252 493.554,809	92	373.228,118 493.557,178	5.412	92	373.228,118 493.557,178	93	373.232,972 493.559,542	5.399	93	373.232,972 493.559,542	94	373.237,815 493.561,9	5.386
94	373.237,815 493.561,9	95	373.242,646 493.564,252	5.374	95	373.242,646 493.564,252	96	373.247,466 493.566,598	5.361	96	373.247,466 493.566,598	97	373.252,275 493.568,94	5.348
97	373.252,275 493.568,94	98	373.257,072 493.571,275	5.336	98	373.257,072 493.571,275	99	373.261,834 493.573,593	5.295	99	373.261,834 493.573,593	100	373.264,826 493.575,05	3.329
100	373.264,826 493.575,05	101	373.269,061 493.577,112	4.71	101	373.269,061 493.577,112	102	373.281,462 493.583,15	13.793	102	373.281,462 493.583,15	103	373.285,905 493.585,313	4.941
103	373.285,905 493.585,313	104	373.291,48 493.588,028	6.201	104	373.291,48 493.588,028	105	373.295,804 493.590,132	4.809	105	373.295,804 493.590,132	106	373.319,694 493.601,764	26.571
106	373.319,694 493.601,764	107	373.321,836 493.602,593	2.296	107	373.321,836 493.602,593	108	373.330,207 493.605,835	8.977	108	373.330,207 493.605,835	109	373.334,891 493.607,649	5.023
109	373.334,891 493.607,649	110	373.344,432 493.611,344	10.232	110	373.344,432 493.611,344	111	373.349,298 493.613,228	5.218	111	373.349,298 493.613,228	112	373.354,23 493.615,138	5.288
112	373.354,23 493.615,138	113	373.360,127 493.617,422	6.325	113	373.360,127 493.617,422	114	373.364,127 493.619,386	4.456	114	373.364,127 493.619,386	115	373.374,037 493.624,254	11.041
115	373.374,037 493.624,254	116	373.384,202 493.629,247	11.325	116	373.384,202 493.629,247	117	373.393,683 493.633,904	10.562	117	373.393,683 493.633,904	118	373.397,056 493.635,561	3.758

Punct început	X / Y	Punct sfârșit	X / Y	Lungime segment	Punct început	X / Y	Punct sfârșit	X / Y	Lungime segment	Punct început	X / Y	Punct sfârșit	X / Y	Lungime segment
118	373.397,056 493.635,561	119	373.402,425 493.638,198	5.981	119	373.402,425 493.638,198	120	373.407,873 493.640,874	6.07	120	373.407,873 493.640,874	121	373.413,405 493.643,591	6.163
121	373.413,405 493.643,591	122	373.419,024 493.646,351	6.26	122	373.419,024 493.646,351	123	373.462,908 493.667,907	48.89 3	123	373.462,908 493.667,907	124	373.472,463 493.672,6	10.64 5
124	373.472,463 493.672,6	125	373.478,676 493.675,445	6.833	125	373.478,676 493.675,445	126	373.500,39 493.685,08	23.75 6	126	373.500,39 493.685,08	127	373.516,624 493.692,283	17.76
127	373.516,624 493.692,283	128	373.523,999 493.696,51	8.501	128	373.523,999 493.696,51	129	373.549,771 493.711,283	29.70 6	129	373.549,771 493.711,283	130	373.588,617 493.737,183	46.68 9
130	373.588,617 493.737,183	131	373.606,413 493.748,015	20.83 3	131	373.606,413 493.748,015	132	373.635,304 493.765,698	33.87 3	132	373.635,304 493.765,698	133	373.618,126 493.769,561	17.60 7
133	373.618,126 493.769,561	134	373.600,381 493.763,487	18.75 6	134	373.600,381 493.763,487	135	373.581,674 493.750,925	22.53 4	135	373.581,674 493.750,925	136	373.510,815 493.696,238	89.50 8
136	373.510,815 493.696,238	137	373.490,152 493.688,452	22.08 1	137	373.490,152 493.688,452	138	373.388,083 493.637,581	114.0 43	138	373.388,083 493.637,581	139	373.333,419 493.613,325	59.80 4
139	373.333,419 493.613,325	140	373.284,279 493.590,214	54.30 4	140	373.284,279 493.590,214	141	373.245,554 493.571,274	43.10 9	141	373.245,554 493.571,274	142	373.195,768 493.546,638	55.54 7
142	373.195,768 493.546,638	143	373.159,42 493.528,268	40.72 6	143	373.159,42 493.528,268	144	373.109,874 493.504,33	55.02 6	144	373.109,874 493.504,33	145	373.075,146 493.487,911	38.41 4
145	373.075,146 493.487,911	146	373.031,104 493.467,25	48.64 7	146	373.031,104 493.467,25	147	372.983,27 493.442,867	53.69	147	372.983,27 493.442,867	148	372.940,902 493.421,342	47.52 2
148	372.940,902 493.421,342	149	372.889,852 493.394,463	57.69 4	149	372.889,852 493.394,463	150	372.836,608 493.368,792	59.10 9	150	372.836,608 493.368,792	151	372.783,48 493.345,267	58.10 3
151	372.783,48 493.345,267	152	372.736,951 493.325,46	50.57	152	372.736,951 493.325,46	153	372.699,113 493.309,427	41.09 5	153	372.699,113 493.309,427	154	372.646,844 493.279,522	60.21 9
154	372.646,844 493.279,522	155	372.595,148 493.246,49	61.34 9	155	372.595,148 493.246,49	1	372.574,945 493.230,061	26.03 9					

** Lungimile segmentelor sunt determinate în planul de proiecție Stereo 70 și sunt rotunjite la 1 milimetru.

*** Distanța dintre puncte este formată din segmente cumulate ce sunt mai mici decât valoarea 1 milimetru.

**DATE DESPRE IMOBILUL NR. 6169**

Oficiul de Cadastru și Publicitate Imobiliară ALBA
Biroul de Cadastru și Publicitate Imobiliară Alba Iulia

A. Partea I. Descrierea imobilului

TEREN Extravilan

Adresa: Jud. Alba

Nr. Crt	Nr cadastral Nr. topografic	Suprafața* (mp)	Observații / Referințe
A1		10	Sector cadastral:56 Teren neimprejmuit; Diferenta de suprafata se afla sub culoarul de autostrada si la ID 6285

B. Partea II. Proprietari și acte

Inscrieri privitoare la dreptul de proprietate și alte drepturi reale		Referințe
1 / 01/01/2024		
Act Administrativ nr. 5252/691, din 30/03/1995 emis de CJPSDPAT ALBA;		
B1	Intabulare, drept de PROPRIETATE, dobandit prin Reconstituire, cota actuala 1/1 1) HAȚEGAN I MARIA 2) GROZĂVESCU I VALERIA	A1

C. Partea III. SARCINI .

Inscrieri privind dezmembramintele dreptului de proprietate, drepturi reale de garanție și sarcini	Referințe
NU SUNT	

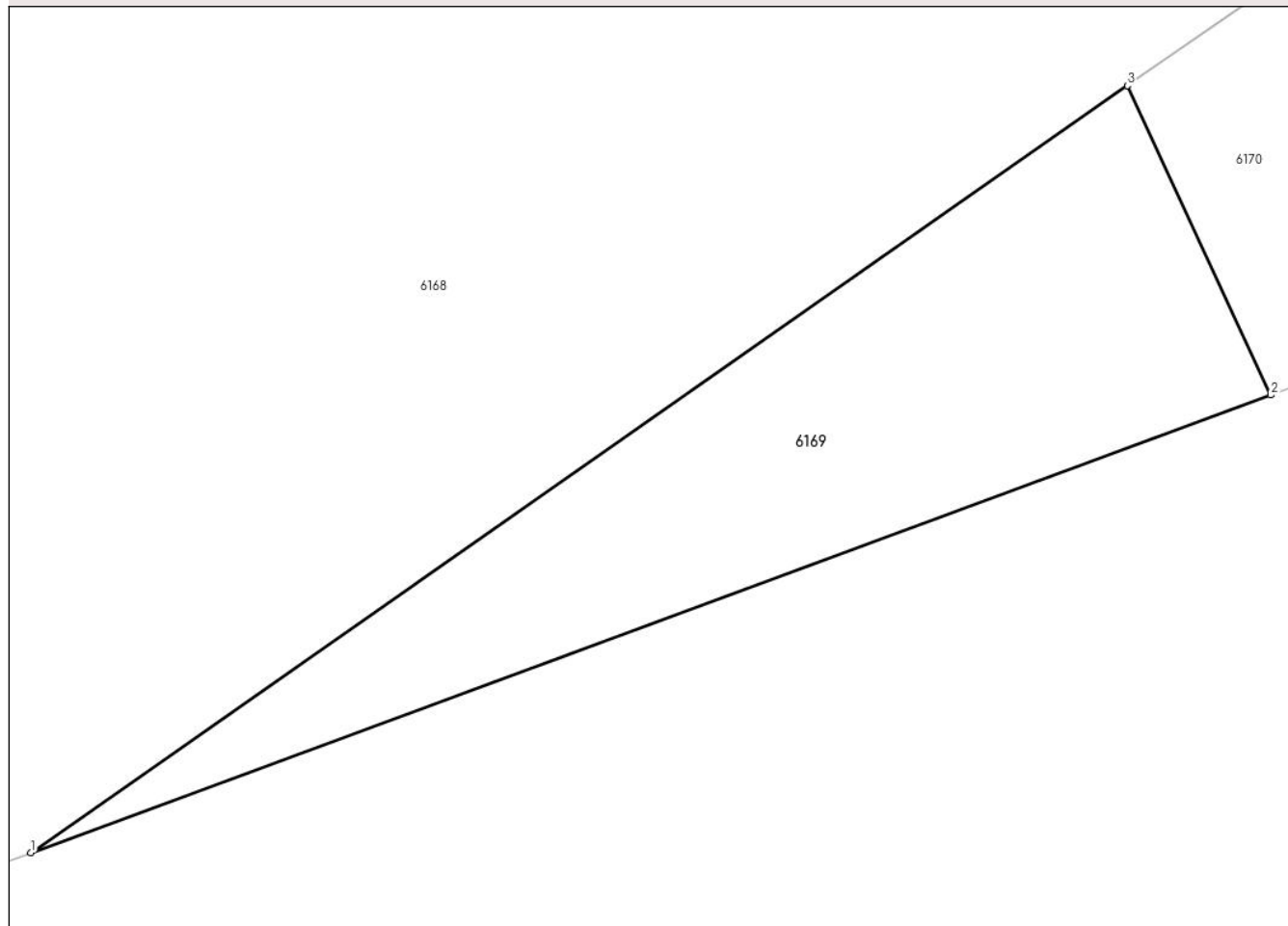
Anexa Nr. 1 La Partea I

Teren

Nr cadastral	Suprafața (mp)*	Observații / Referințe
	10	Diferenta de suprafata se afla sub culoarul de autostrada si la ID 6285

* Suprafața este determinată în planul de proiecție Stereo 70.

DETALII LINIARE IMOBIL



Date referitoare la teren

Crt	Categorie folosință	Intravilan	Suprafața (mp)	Tarla	Parcelă	Nr. topo	Observații / Referințe
1	arabil	NU	10	-	1429/115	-	

Lungime Segmente

1) Valorile lungimilor segmentelor sunt obținute din proiecție în plan.

Punct început	X / Y	Punct sfârșit	X / Y	Lungime segment (** (m)
1	372.589,626 493.235,443	2	372.598,046 493.238,55	8.975
2	372.598,046 493.238,55	3	372.597,073 493.240,649	2.314
3	372.597,073 493.240,649	1	372.589,626 493.235,443	9.086

** Lungimile segmentelor sunt determinate în planul de proiecție Stereo 70 și sunt rotunjite la 1 milimetru.

*** Distanța dintre puncte este formată din segmente cumulate ce sunt mai mici decât valoarea 1 milimetru.

**DATE DESPRE IMOBILUL NR. 6170**

Oficiul de Cadastru și Publicitate Imobiliară ALBA
Biroul de Cadastru și Publicitate Imobiliară Alba Iulia

A. Partea I. Descrierea imobilului

TEREN Extravilan

Adresa: Jud. Alba

Nr. Crt	Nr cadastral Nr. topografic	Suprafața* (mp)	Observații / Referințe
A1		69	Sector cadastral:56 Teren neimprejmuit; Diferenta de suprafata se afla sub culoarul de autostrada si la ID 6286

B. Partea II. Proprietari și acte

Inscrieri privitoare la dreptul de proprietate și alte drepturi reale		Referințe
1 / 01/01/2024		
Act Administrativ nr. 6448/857, din 06/06/1995 emis de CJPSDPAT ALBA;		
B1	Intabulare, drept de PROPRIETATE, dobandit prin Reconstituire, cota actuala 1/1 1) ARMEAN I ION	A1

C. Partea III. SARCINI .

Inscrieri privind dezmembramintele dreptului de proprietate, drepturi reale de garanție și sarcini	Referințe
NU SUNT	

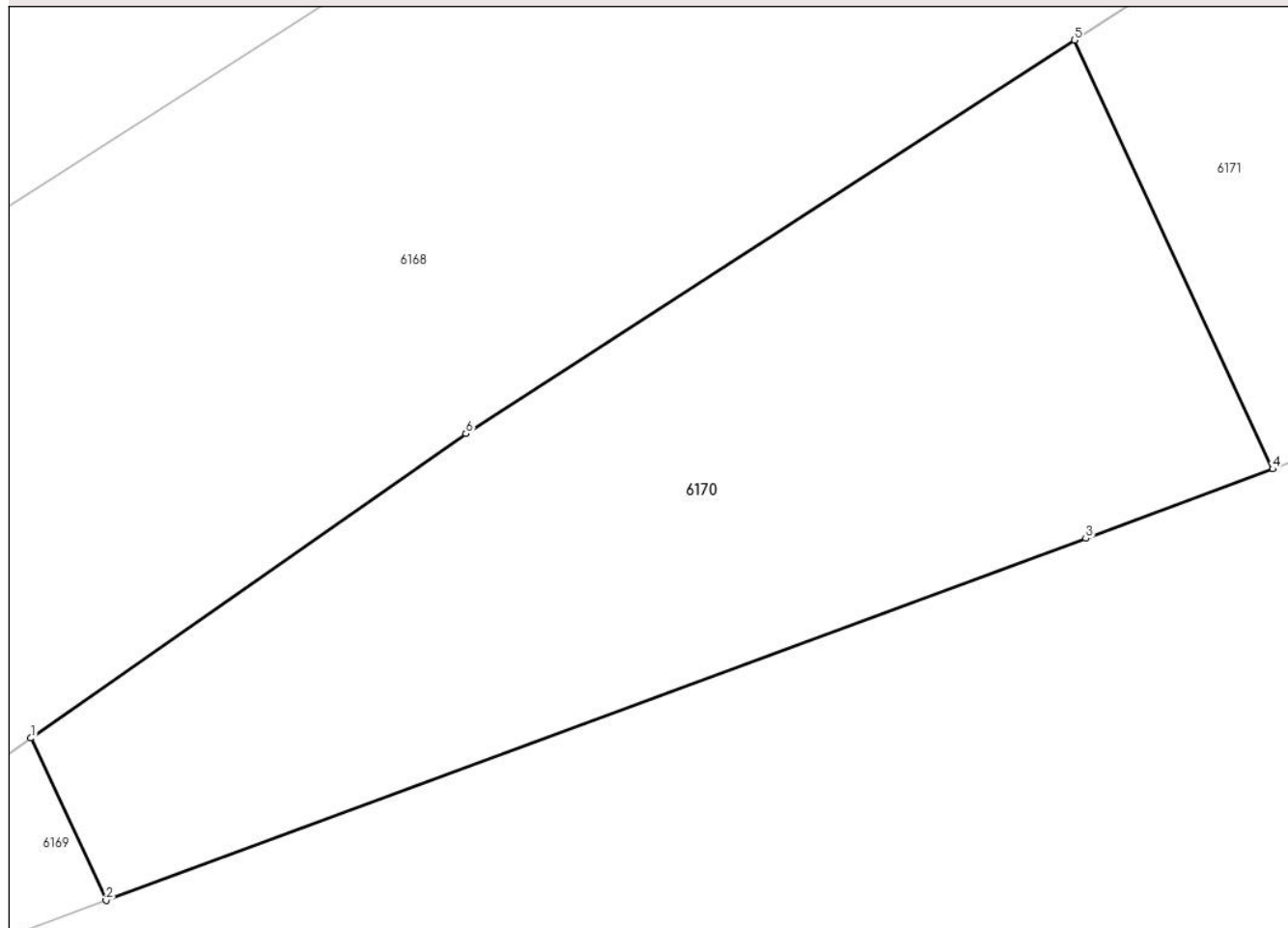
Anexa Nr. 1 La Partea I

Teren

Nr cadastral	Suprafața (mp)*	Observații / Referințe
	69	Diferenta de suprafata se afla sub culoarul de autostrada si la ID 6286

* Suprafața este determinată în planul de proiecție Stereo 70.

DETALII LINIARE IMOBIL



Date referitoare la teren

Crt	Categorie folosință	Intravilan	Suprafața (mp)	Tarla	Parcelă	Nr. topo	Observații / Referințe
1	arabil	NU	69	-	1429/114	-	

Lungime Segmente

1) Valorile lungimilor segmentelor sunt obținute din proiecție în plan.

Punct început	X / Y	Punct sfârșit	X / Y	Lungime segment (** (m)
1	372.597,073 493.240,649	2	372.598,046 493.238,55	2.314
2	372.598,046 493.238,55	3	372.610,734 493.243,232	13.524
3	372.610,734 493.243,232	4	372.613,153 493.244,131	2.581
4	372.613,153 493.244,131	5	372.610,583 493.249,677	6.112
5	372.610,583 493.249,677	6	372.602,706 493.244,587	9.378

Punct început	X / Y	Punct sfârșit	X / Y	Lungime segment (** (m)
6	372.602,706 493.244,587	1	372.597,073 493.240,649	6.873

** Lungimile segmentelor sunt determinate în planul de proiecție Stereo 70 și sunt rotunjite la 1 milimetru.

*** Distanța dintre puncte este formată din segmente cumulate ce sunt mai mici decât valoarea 1 milimetru.

**DATE DESPRE IMOBILUL NR. 6171**

Oficiul de Cadastru și Publicitate Imobiliară ALBA
Biroul de Cadastru și Publicitate Imobiliară Alba Iulia

A. Partea I. Descrierea imobilului

TEREN Extravilan

Adresa: Jud. Alba

Nr. Crt	Nr cadastral Nr. topografic	Suprafața* (mp)	Observații / Referințe
A1		205	Sector cadastral:56 Teren neimprejmuit; Diferenta de suprafata se afla sub culoarul de autostrada si la ID 6287

B. Partea II. Proprietari și acte

Inscrieri privitoare la dreptul de proprietate și alte drepturi reale		Referințe
1 / 01/01/2024		
Act Administrativ nr. 5189/336, din 01/09/1994 emis de CJPSDPAT ALBA;		
B1	Intabulare, drept de PROPRIETATE, dobandit prin Reconstituire, cota actuala 1/1 1) LUPU R IOAN 2) LUPU R VASILE 3) LUPU MARIA 4) BUDI R MARIA	A1

C. Partea III. SARCINI .

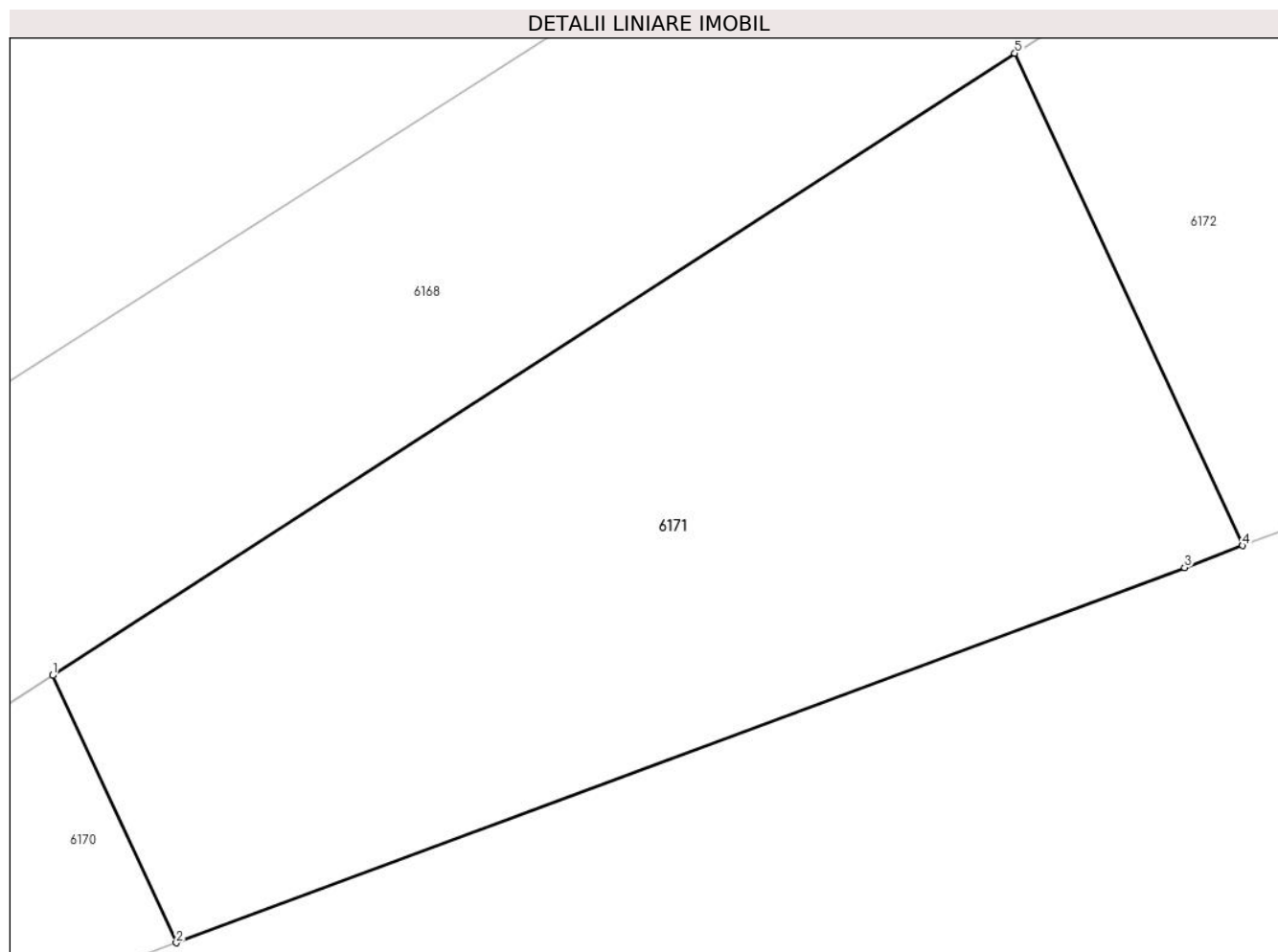
Inscrieri privind dezmembramintele dreptului de proprietate, drepturi reale de garanție și sarcini	Referințe
NU SUNT	

Anexa Nr. 1 La Partea I

Teren

Nr cadastral	Suprafața (mp)*	Observații / Referințe
	205	Diferenta de suprafata se afla sub culoarul de autostrada si la ID 6287

* Suprafața este determinată în planul de proiecție Stereo 70.



Date referitoare la teren

Crt	Categorie folosință	Intravilan	Suprafața (mp)	Tarla	Parcelă	Nr. topo	Observații / Referințe
1	arabil	NU	205	-	1429/113	-	

Lungime Segmente

1) Valorile lungimilor segmentelor sunt obținute din proiecție în plan.

Punct început	X / Y	Punct sfârșit	X / Y	Lungime segment (** (m)
1	372.610,583 493.249,677	2	372.613,153 493.244,131	6.112
2	372.613,153 493.244,131	3	372.634,085 493.251,915	22.332
3	372.634,085 493.251,915	4	372.635,293 493.252,368	1.29
4	372.635,293 493.252,368	5	372.630,559 493.262,584	11.259
5	372.630,559 493.262,584	1	372.610,583 493.249,677	23.783

**** Lungimile segmentelor sunt determinate în planul de proiecţie Stereo 70 şi sunt rotunjite la 1 milimetru.**

***** Distanţa dintre puncte este formată din segmente cumulate ce sunt mai mici decât valoarea 1 milimetru.**

**DATE DESPRE IMOBILUL NR. 6172**

Oficiul de Cadastru și Publicitate Imobiliară ALBA
Biroul de Cadastru și Publicitate Imobiliară Alba Iulia

A. Partea I. Descrierea imobilului

TEREN Extravilan

Adresa: Jud. Alba

Nr. Crt	Nr cadastral Nr. topografic	Suprafața* (mp)	Observații / Referințe
A1		199	Sector cadastral:56 Teren neimprejmuit; Diferenta de suprafata se afla sub culoarul de autostrada si la ID 6288

B. Partea II. Proprietari și acte

Inscrieri privitoare la dreptul de proprietate și alte drepturi reale		Referințe
1 / 01/01/2024		
Act Administrativ nr. 6432/758, din 12/04/1995 emis de CJPSDPAT ALBA;		
B1	Intabulare, drept de PROPRIETATE, dobandit prin Reconstituire, cota actuala 1/1 1) CODEA I AVRAM	A1

C. Partea III. SARCINI .

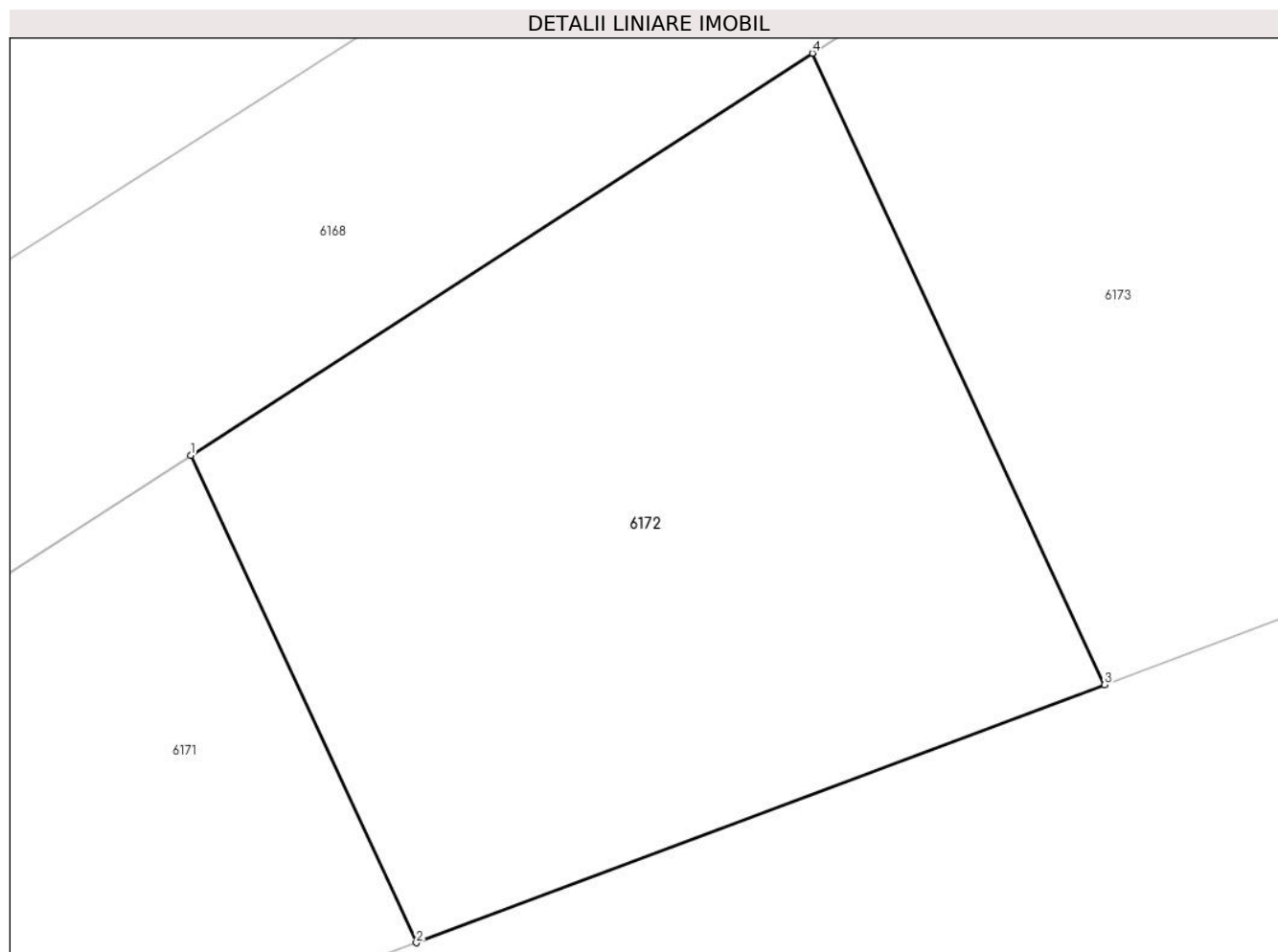
Inscrieri privind dezmembramintele dreptului de proprietate, drepturi reale de garanție și sarcini	Referințe
NU SUNT	

Anexa Nr. 1 La Partea I

Teren

Nr cadastral	Suprafața (mp)*	Observații / Referințe
	199	Diferenta de suprafata se afla sub culoarul de autostrada si la ID 6288

* Suprafața este determinată în planul de proiecție Stereo 70.



Date referitoare la teren

Crt	Categorie folosință	Intra vilan	Suprafața (mp)	Tarla	Parcelă	Nr. topo	Observații / Referințe
1	arabil	NU	199	-	1429/112	-	IN TP 1489/112

Lungime Segmente

1) Valorile lungimilor segmentelor sunt obținute din proiecție în plan.

Punct început	X / Y	Punct sfârșit	X / Y	Lungime segment (** (m)
1	372.630,559 493.262,584	2	372.635,293 493.252,368	11.259
2	372.635,293 493.252,368	3	372.649,729 493.257,777	15.416
3	372.649,729 493.257,777	4	372.643,598 493.271,008	14.583
4	372.643,598 493.271,008	1	372.630,559 493.262,584	15.524

** Lungimile segmentelor sunt determinate în planul de proiecție Stereo 70 și sunt rotunjite la 1 milimetru.

***** Distanţa dintre puncte este formată din segmente cumulate ce sunt mai mici decât valoarea 1 milimetru.**

**DATE DESPRE IMOBILUL NR. 6173**

Oficiul de Cadastru și Publicitate Imobiliară ALBA
Biroul de Cadastru și Publicitate Imobiliară Alba Iulia

A. Partea I. Descrierea imobilului

TEREN Extravilan

Adresa: Jud. Alba

Nr. Crt	Nr cadastral Nr. topografic	Suprafața* (mp)	Observații / Referințe
A1		245	Sector cadastral:56 Teren neimprejmuit; Diferenta de suprafata se afla sub culoarul de autostrada si la ID 6289

B. Partea II. Proprietari și acte

Inscrieri privitoare la dreptul de proprietate și alte drepturi reale		Referințe
1 / 01/01/2024		
Act Administrativ nr. 5207/437, din 28/10/1994 emis de CJPSDPAT ALBA;		
B1	Intabulare, drept de PROPRIETATE, dobandit prin Reconstituire, cota actuala 1/1 1) PURDEA S OCTAVIAN	A1

C. Partea III. SARCINI .

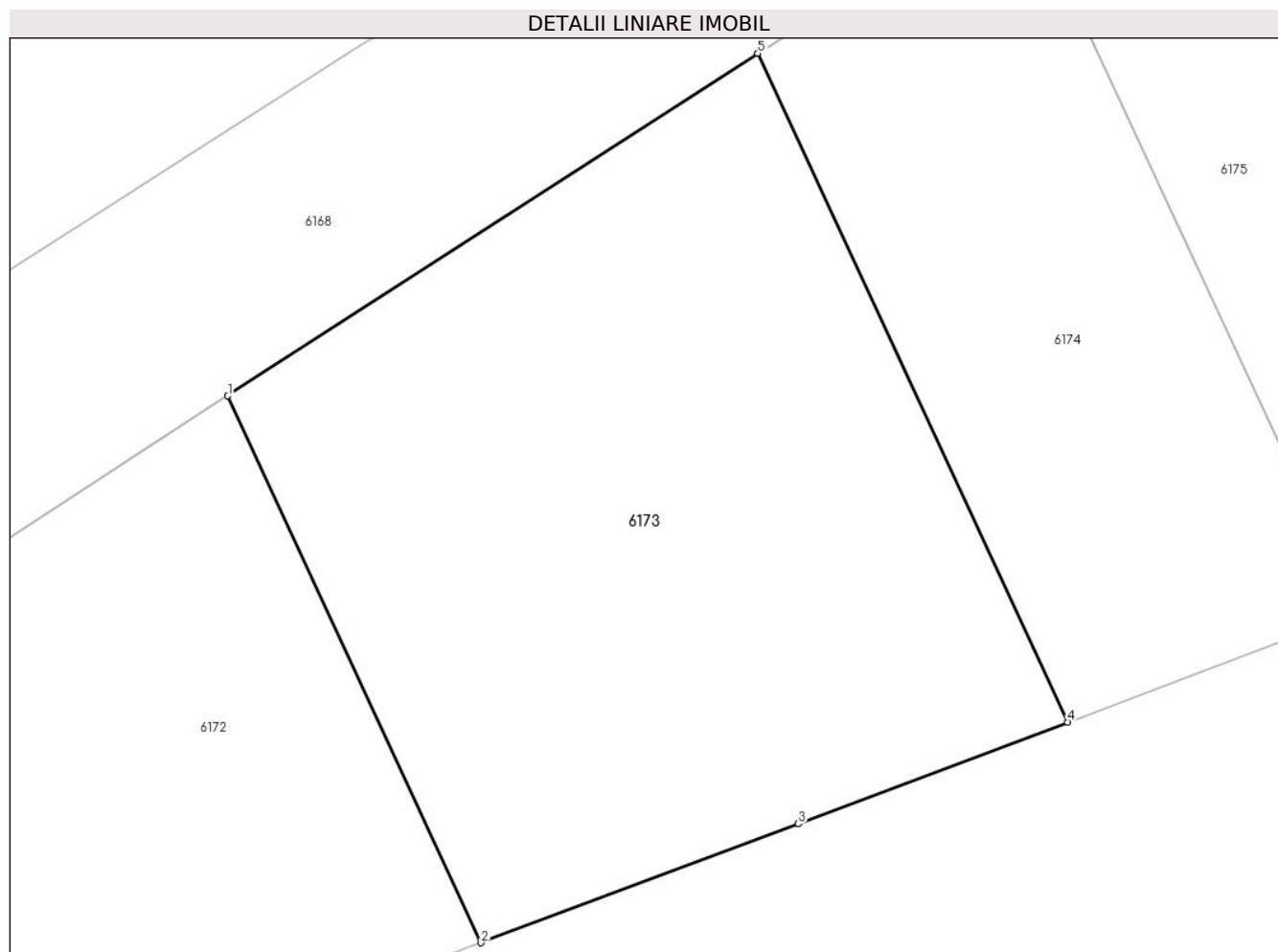
Inscrieri privind dezmembramintele dreptului de proprietate, drepturi reale de garanție și sarcini	Referințe
NU SUNT	

Anexa Nr. 1 La Partea I

Teren

Nr cadastral	Suprafața (mp)*	Observații / Referințe
	245	Diferenta de suprafata se afla sub culoarul de autostrada si la ID 6289

* Suprafața este determinată în planul de proiecție Stereo 70.



Date referitoare la teren

Crt	Categorie folosință	Intravilan	Suprafața (mp)	Tarla	Parcelă	Nr. topo	Observații / Referințe
1	arabil	NU	245	-	1429/111	-	

Lungime Segmente

1) Valorile lungimilor segmentelor sunt obținute din proiecție în plan.

Punct început	X / Y	Punct sfârșit	X / Y	Lungime segment (** (m)
1	372.643,598 493.271,008	2	372.649,729 493.257,777	14.583
2	372.649,729 493.257,777	3	372.657,413 493.260,656	8.206
3	372.657,413 493.260,656	4	372.663,929 493.263,116	6.965
4	372.663,929 493.263,116	5	372.656,43 493.279,299	17.836
5	372.656,43 493.279,299	1	372.643,598 493.271,008	15.277

**** Lungimile segmentelor sunt determinate în planul de proiecţie Stereo 70 şi sunt rotunjite la 1 milimetru.**

***** Distanţa dintre puncte este formată din segmente cumulate ce sunt mai mici decât valoarea 1 milimetru.**

**DATE DESPRE IMOBILUL NR. 6174**

Oficiul de Cadastru și Publicitate Imobiliară ALBA
Biroul de Cadastru și Publicitate Imobiliară Alba Iulia

A. Partea I. Descrierea imobilului

TEREN Extravilan

Adresa: Jud. Alba

Nr. Crt	Nr cadastral Nr. topografic	Suprafața* (mp)	Observații / Referințe
A1		139	Sector cadastral:56 Teren neimprejmuit; Diferenta de suprafata se afla sub culoarul de autostrada si la ID 6290

B. Partea II. Proprietari și acte

Inscrieri privitoare la dreptul de proprietate și alte drepturi reale		Referințe
1 / 01/01/2024		
Act Administrativ nr. 7087/1378, din 26/02/1996 emis de CJPSDPAT ALBA;		
B1	Intabulare, drept de PROPRIETATE, dobandit prin Reconstituire, cota actuala 1/1 1) STANCA N EMILIAN 2) STANCA N NICOLAE 3) BEJU N MARIA	A1

C. Partea III. SARCINI .

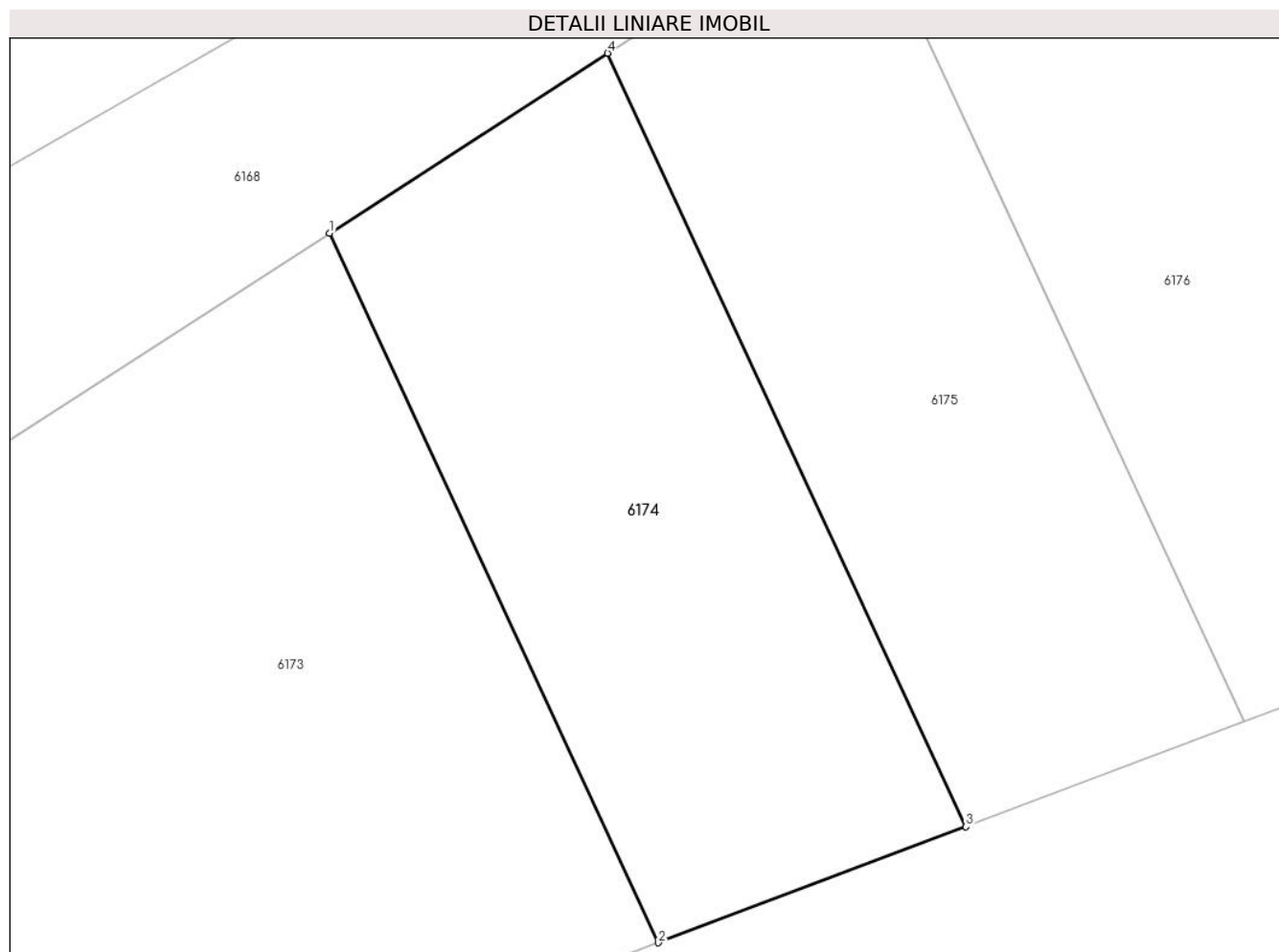
Inscrieri privind dezmembramintele dreptului de proprietate, drepturi reale de garanție și sarcini	Referințe
NU SUNT	

Anexa Nr. 1 La Partea I

Teren

Nr cadastral	Suprafața (mp)*	Observații / Referințe
	139	Diferenta de suprafata se afla sub culoarul de autostrada si la ID 6290

* Suprafața este determinată în planul de proiecție Stereo 70.



Date referitoare la teren

Crt	Categorie folosință	Intravilan	Suprafața (mp)	Tarla	Parcelă	Nr. topo	Observații / Referințe
1	arabil	NU	139	-	1429/110	-	

Lungime Segmente

1) Valorile lungimilor segmentelor sunt obținute din proiecție în plan.

Punct început	X / Y	Punct sfârșit	X / Y	Lungime segment (** (m)
1	372.656,43 493.279,299	2	372.663,929 493.263,116	17.836
2	372.663,929 493.263,116	3	372.670,948 493.265,765	7.502
3	372.670,948 493.265,765	4	372.662,777 493.283,4	19.436
4	372.662,777 493.283,4	1	372.656,43 493.279,299	7.556

** Lungimile segmentelor sunt determinate în planul de proiecție Stereo 70 și sunt rotunjite la 1 milimetru.

***** Distanţa dintre puncte este formată din segmente cumulate ce sunt mai mici decât valoarea 1 milimetru.**

**DATE DESPRE IMOBILUL NR. 6175**

Oficiul de Cadastru și Publicitate Imobiliară ALBA
Biroul de Cadastru și Publicitate Imobiliară Alba Iulia

A. Partea I. Descrierea imobilului

TEREN Extravilan

Adresa: Jud. Alba

Nr. Crt	Nr cadastral Nr. topografic	Suprafața* (mp)	Observații / Referințe
A1		135	Sector cadastral:56 Teren neimprejmuit; Diferenta de suprafata se afla sub culoarul de autostrada si la ID 6291

B. Partea II. Proprietari și acte

Inscrieri privitoare la dreptul de proprietate și alte drepturi reale		Referințe
1 / 01/01/2024		
Act Administrativ nr. 7034/1066, din 09/10/1995 emis de CJPSDPAT ALBA;		
B1	Intabulare, drept de PROPRIETATE, dobandit prin Reconstituire, cota actuala 1/1 1) DEAC V OCTAVIAN	A1

C. Partea III. SARCINI .

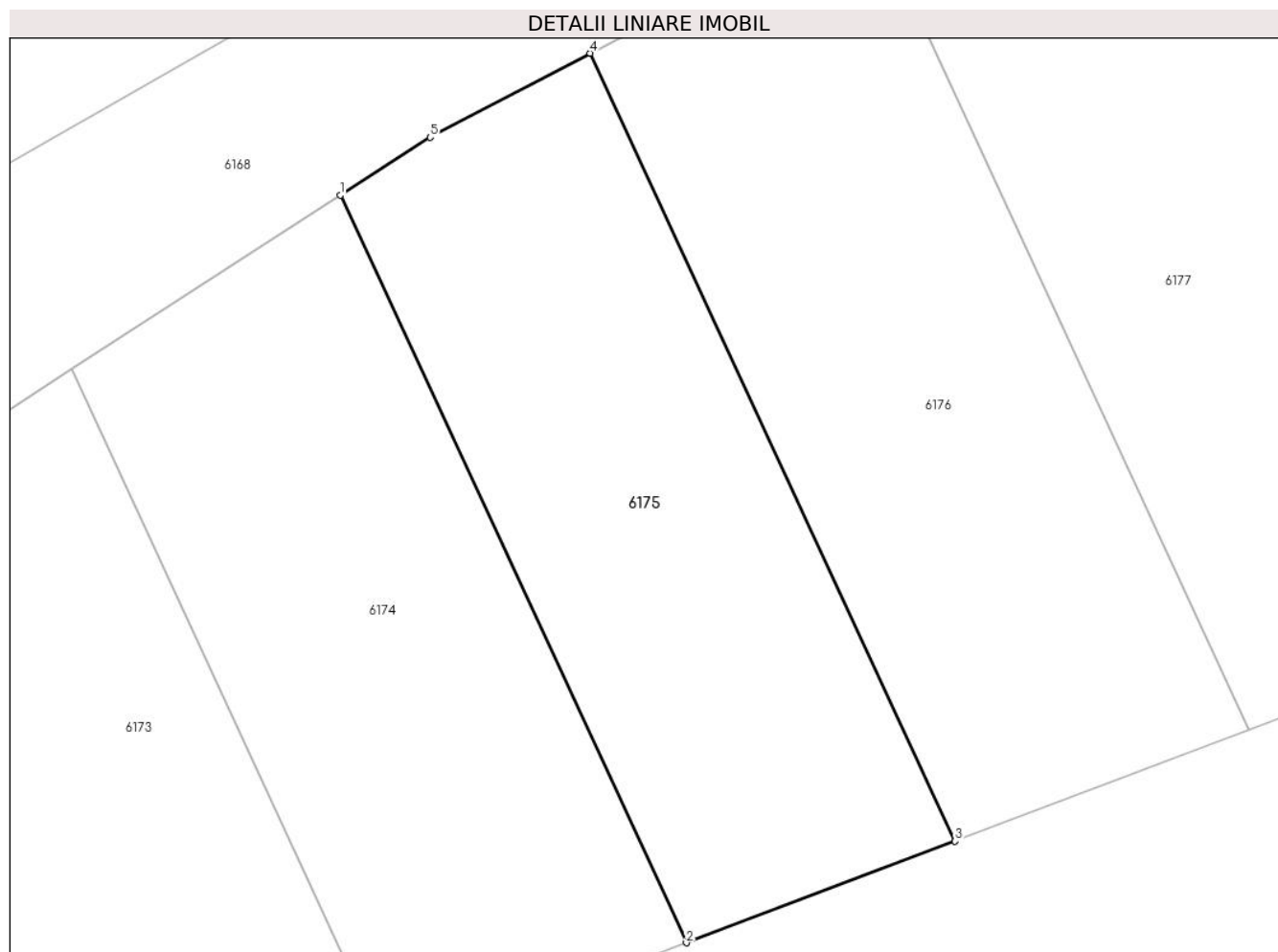
Inscrieri privind dezmembramintele dreptului de proprietate, drepturi reale de garanție și sarcini	Referințe
NU SUNT	

Anexa Nr. 1 La Partea I

Teren

Nr cadastral	Suprafața (mp)*	Observații / Referințe
	135	Diferenta de suprafata se afla sub culoarul de autostrada si la ID 6291

* Suprafața este determinată în planul de proiecție Stereo 70.



Date referitoare la teren

Crt	Categorie folosință	Intravilan	Suprafața (mp)	Tarla	Parcelă	Nr. topo	Observații / Referințe
1	arabil	NU	135	-	1429/109	-	

Lungime Segmente

1) Valorile lungimilor segmentelor sunt obținute din proiecție în plan.

Punct început	X / Y	Punct sfârșit	X / Y	Lungime segment (** (m)
1	372.662,777 493.283,4	2	372.670,948 493.265,765	19.436
2	372.670,948 493.265,765	3	372.677,288 493.268,159	6.777
3	372.677,288 493.268,159	4	372.668,674 493.286,75	20.49
4	372.668,674 493.286,75	5	372.664,896 493.284,77	4.265
5	372.664,896 493.284,77	1	372.662,777 493.283,4	2.523

**** Lungimile segmentelor sunt determinate în planul de proiecţie Stereo 70 şi sunt rotunjite la 1 milimetru.**

***** Distanţa dintre puncte este formată din segmente cumulate ce sunt mai mici decât valoarea 1 milimetru.**

**DATE DESPRE IMOBILUL NR. 6176**

Oficiul de Cadastru și Publicitate Imobiliară ALBA
Biroul de Cadastru și Publicitate Imobiliară Alba Iulia

A. Partea I. Descrierea imobilului

TEREN Extravilan

Adresa: Jud. Alba

Nr. Crt	Nr cadastral Nr. topografic	Suprafața* (mp)	Observații / Referințe
A1		155	Sector cadastral:56 Teren neimprejmuit; Diferenta de suprafata se afla sub culoarul de autostrada si la ID 6292

B. Partea II. Proprietari și acte

Inscrieri privitoare la dreptul de proprietate și alte drepturi reale		Referințe
1 / 01/01/2024		
Act Administrativ nr. 7034/1036, din 21/09/1995 emis de CJPSDPAT ALBA;		
B1	Intabulare, drept de PROPRIETATE, dobandit prin Reconstituire, cota actuala 1/1 1) MOISE VASILE	A1

C. Partea III. SARCINI .

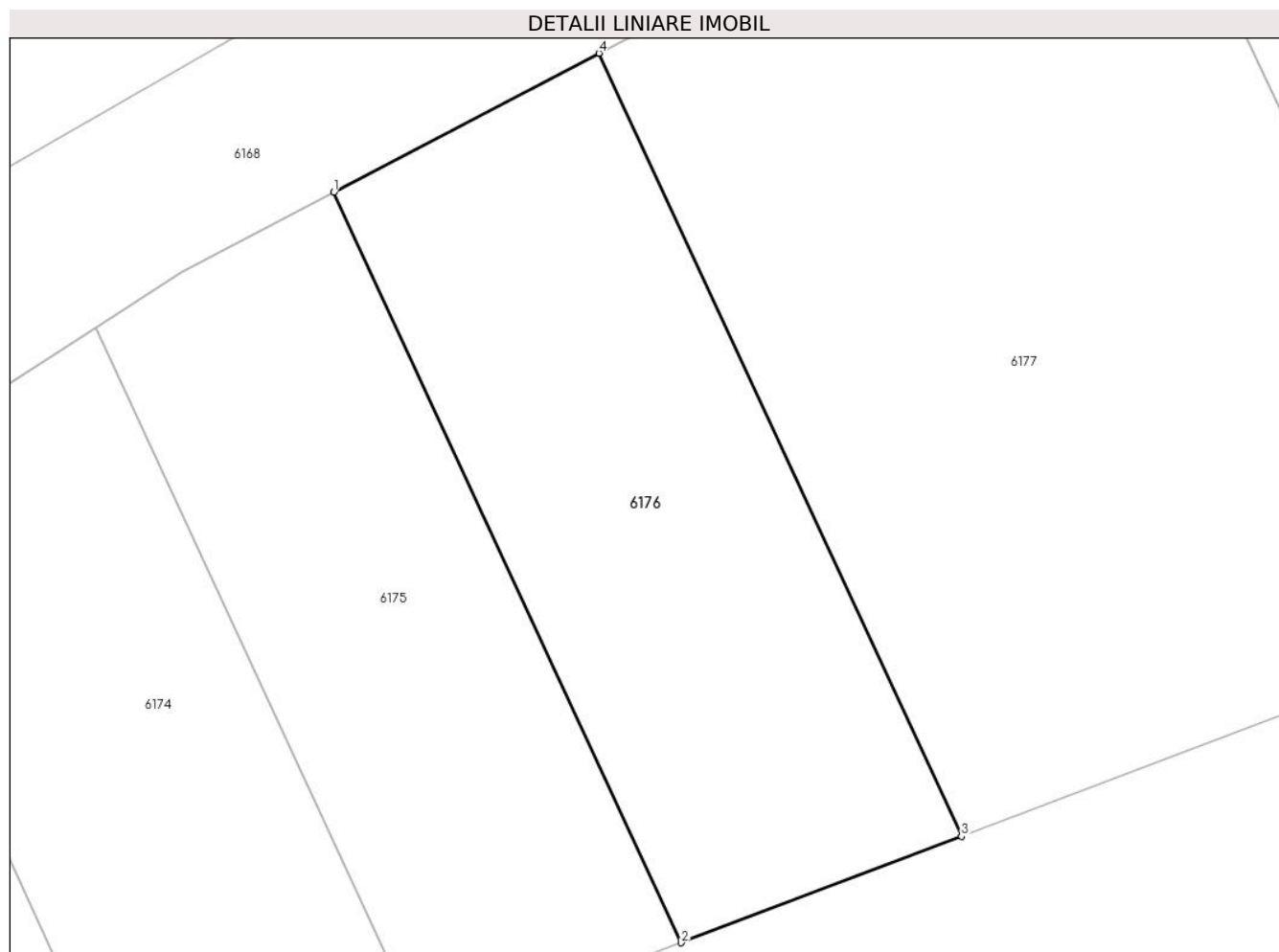
Inscrieri privind dezmembramintele dreptului de proprietate, drepturi reale de garanție și sarcini	Referințe
NU SUNT	

Anexa Nr. 1 La Partea I

Teren

Nr cadastral	Suprafața (mp)*	Observații / Referințe
	155	Diferenta de suprafata se afla sub culoarul de autostrada si la ID 6292

* Suprafața este determinată în planul de proiecție Stereo 70.



Date referitoare la teren

Crt	Categorie folosință	Intra vilan	Suprafața (mp)	Tarla	Parcelă	Nr. topo	Observații / Referințe
1	arabil	NU	155	-	1429/108	-	

Lungime Segmente

1) Valorile lungimilor segmentelor sunt obținute din proiecție în plan.

Punct început	X / Y	Punct sfârșit	X / Y	Lungime segment (** (m)
1	372.668,674 493.286,75	2	372.677,288 493.268,159	20.49
2	372.677,288 493.268,159	3	372.684,236 493.270,792	7.43
3	372.684,236 493.270,792	4	372.675,245 493.290,196	21.386
4	372.675,245 493.290,196	1	372.668,674 493.286,75	7.42

** Lungimile segmentelor sunt determinate în planul de proiecție Stereo 70 și sunt rotunjite la 1 milimetru.

***** Distanţa dintre puncte este formată din segmente cumulate ce sunt mai mici decât valoarea 1 milimetru.**

**DATE DESPRE IMOBILUL NR. 6177**

Oficiul de Cadastru și Publicitate Imobiliară ALBA
Biroul de Cadastru și Publicitate Imobiliară Alba Iulia

A. Partea I. Descrierea imobilului

TEREN Extravilan

Adresa: Jud. Alba

Nr. Crt	Nr cadastral Nr. topografic	Suprafața* (mp)	Observații / Referințe
A1		328	Sector cadastral:56 Teren neimprejmuit; Diferenta de suprafata se afla sub culoarul de autostrada si la ID 6293

B. Partea II. Proprietari și acte

Inscrieri privitoare la dreptul de proprietate și alte drepturi reale		Referințe
1 / 01/01/2024		
Act Administrativ nr. 6448/839, din 24/05/1995 emis de CJPSDPAT ALBA;		
B1	Intabulare, drept de PROPRIETATE, dobandit prin Reconstituire, cota actuala 1/1 1) DURA SÎNZA 2) MARIAN T AVRAM 3) MARIAN GHEORGIȚA	A1

C. Partea III. SARCINI .

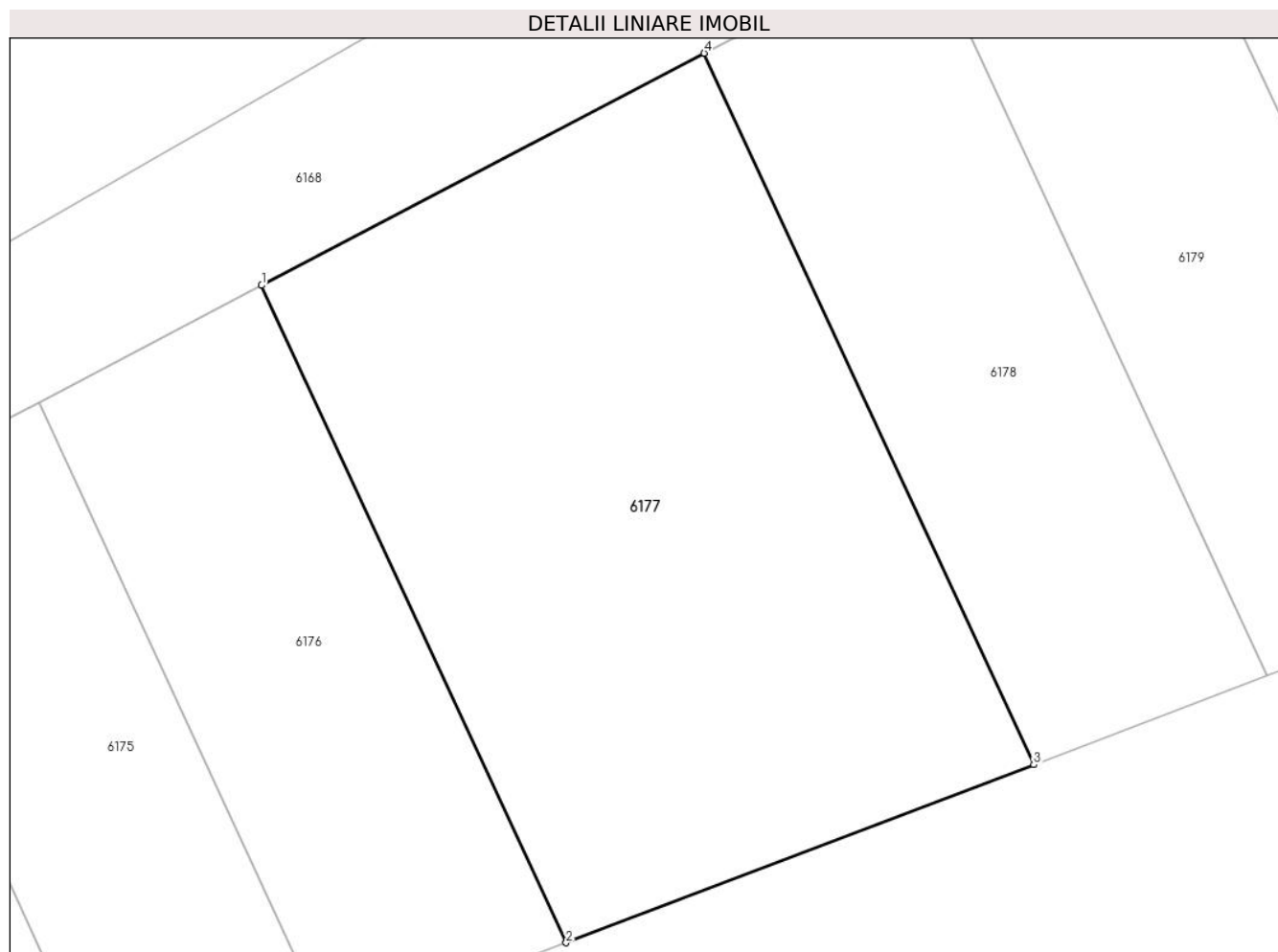
Inscrieri privind dezmembramintele dreptului de proprietate, drepturi reale de garanție și sarcini	Referințe
NU SUNT	

Anexa Nr. 1 La Partea I

Teren

Nr cadastral	Suprafața (mp)*	Observații / Referințe
	328	Diferenta de suprafata se afla sub culoarul de autostrada si la ID 6293

* Suprafața este determinată în planul de proiecție Stereo 70.



Date referitoare la teren

Crt	Categorie folosință	Intravilan	Suprafața (mp)	Tarla	Parcelă	Nr. topo	Observații / Referințe
1	arabil	NU	328	-	1429/107	-	

Lungime Segmente

1) Valorile lungimilor segmentelor sunt obținute din proiecție în plan.

Punct început	X / Y	Punct sfârșit	X / Y	Lungime segment (** (m)
1	372.675,245 493.290,196	2	372.684,236 493.270,792	21.386
2	372.684,236 493.270,792	3	372.698,049 493.276,047	14.779
3	372.698,049 493.276,047	4	372.688,317 493.297,05	23.148
4	372.688,317 493.297,05	1	372.675,245 493.290,196	14.76

** Lungimile segmentelor sunt determinate în planul de proiecție Stereo 70 și sunt rotunjite la 1 milimetru.

***** Distanţa dintre puncte este formată din segmente cumulate ce sunt mai mici decât valoarea 1 milimetru.**

**DATE DESPRE IMOBILUL NR. 6178**

Oficiul de Cadastru și Publicitate Imobiliară ALBA
Biroul de Cadastru și Publicitate Imobiliară Alba Iulia

A. Partea I. Descrierea imobilului

TEREN Extravilan

Adresa: Jud. Alba

Nr. Crt	Nr cadastral Nr. topografic	Suprafața* (mp)	Observații / Referințe
A1		173	Sector cadastral:56 Teren neimprejmuit; Diferenta de suprafata se afla sub culoarul de autostrada si la ID 6294

B. Partea II. Proprietari și acte

Inscrieri privitoare la dreptul de proprietate și alte drepturi reale		Referințe
1 / 01/01/2024		
Act Administrativ nr. 1758/123, din 11/04/1994 emis de CJPSDPAT ALBA;		
B1	Intabulare, drept de PROPRIETATE, dobandit prin Reconstituire, cota actuala 1/1 1) JURJ A VIOREL	A1

C. Partea III. SARCINI .

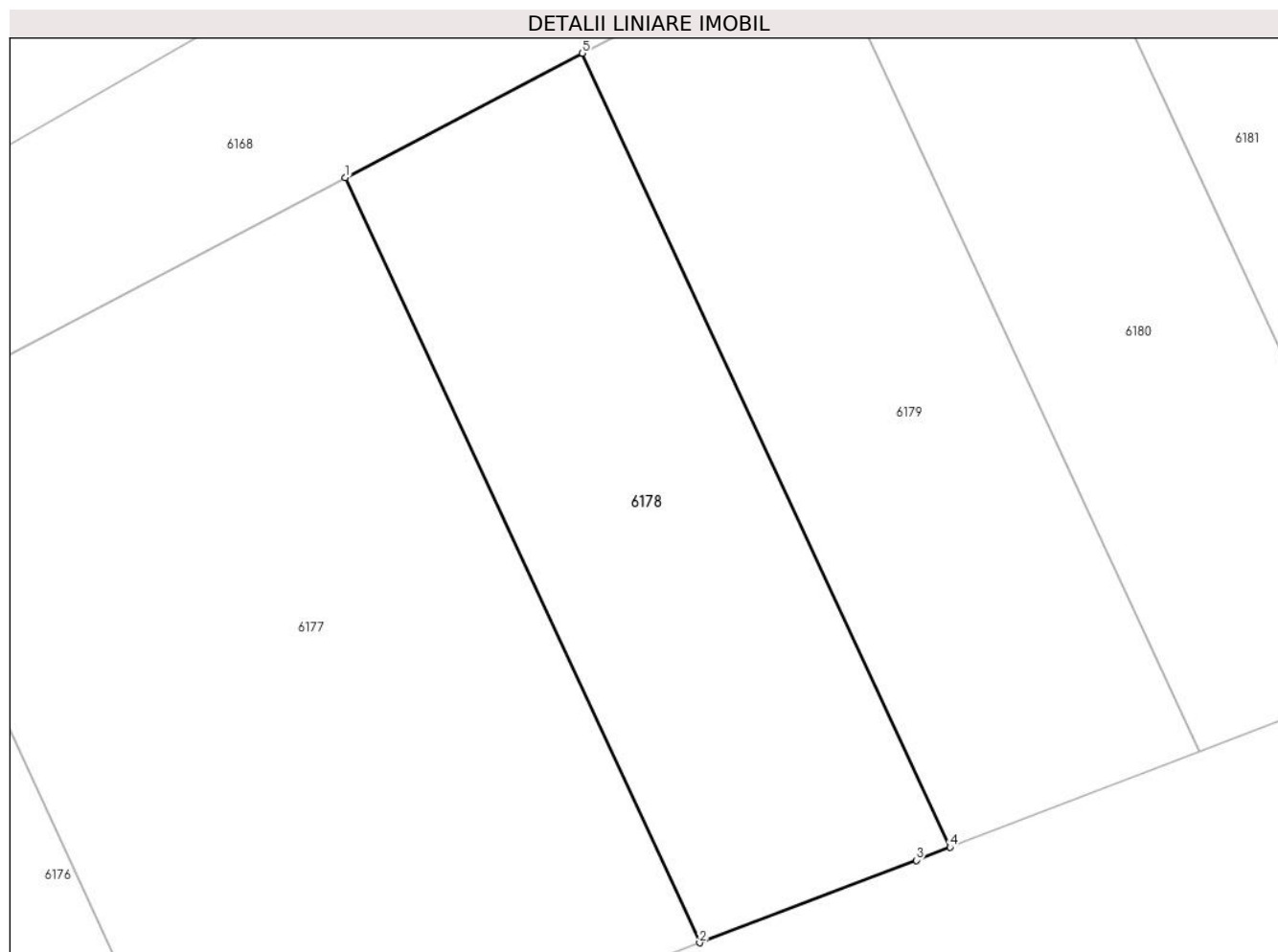
Inscrieri privind dezmembramintele dreptului de proprietate, drepturi reale de garanție și sarcini	Referințe
NU SUNT	

Anexa Nr. 1 La Partea I

Teren

Nr cadastral	Suprafața (mp)*	Observații / Referințe
	173	Diferenta de suprafata se afla sub culoarul de autostrada si la ID 6294

* Suprafața este determinată în planul de proiecție Stereo 70.



Date referitoare la teren

Crt	Categorie folosință	Intravilan	Suprafața (mp)	Tarla	Parcelă	Nr. topo	Observații / Referințe
1	arabil	NU	173	-	1429/106	-	

Lungime Segmente

1) Valorile lungimilor segmentelor sunt obținute din proiecție în plan.

Punct început	X / Y	Punct sfârșit	X / Y	Lungime segment (** (m)
1	372.688,317 493.297,05	2	372.698,049 493.276,047	23.148
2	372.698,049 493.276,047	3	372.704,005 493.278,312	6.372
3	372.704,005 493.278,312	4	372.704,93 493.278,667	0.991
4	372.704,93 493.278,667	5	372.694,83 493.300,465	24.024
5	372.694,83 493.300,465	1	372.688,317 493.297,05	7.354

**** Lungimile segmentelor sunt determinate în planul de proiecţie Stereo 70 şi sunt rotunjite la 1 milimetru.**

***** Distanţa dintre puncte este formată din segmente cumulate ce sunt mai mici decât valoarea 1 milimetru.**

**DATE DESPRE IMOBILUL NR. 6179**

Oficiul de Cadastru și Publicitate Imobiliară ALBA
Biroul de Cadastru și Publicitate Imobiliară Alba Iulia

A. Partea I. Descrierea imobilului

TEREN Extravilan

Adresa: Jud. Alba

Nr. Crt	Nr cadastral Nr. topografic	Suprafața* (mp)	Observații / Referințe
A1		179	Sector cadastral:56 Teren neimprejmuit; Diferenta de suprafata se afla sub culoarul de autostrada si la ID 6295

B. Partea II. Proprietari și acte

Inscrieri privitoare la dreptul de proprietate și alte drepturi reale		Referințe
1 / 01/01/2024		
Act Administrativ nr. 7107/1493, din 24/07/1997 emis de CJPSDPAT ALBA;		
B1	Intabulare, drept de PROPRIETATE, dobandit prin Reconstituire, cota actuala 1/1 1) MOISE T SIMU	A1

C. Partea III. SARCINI .

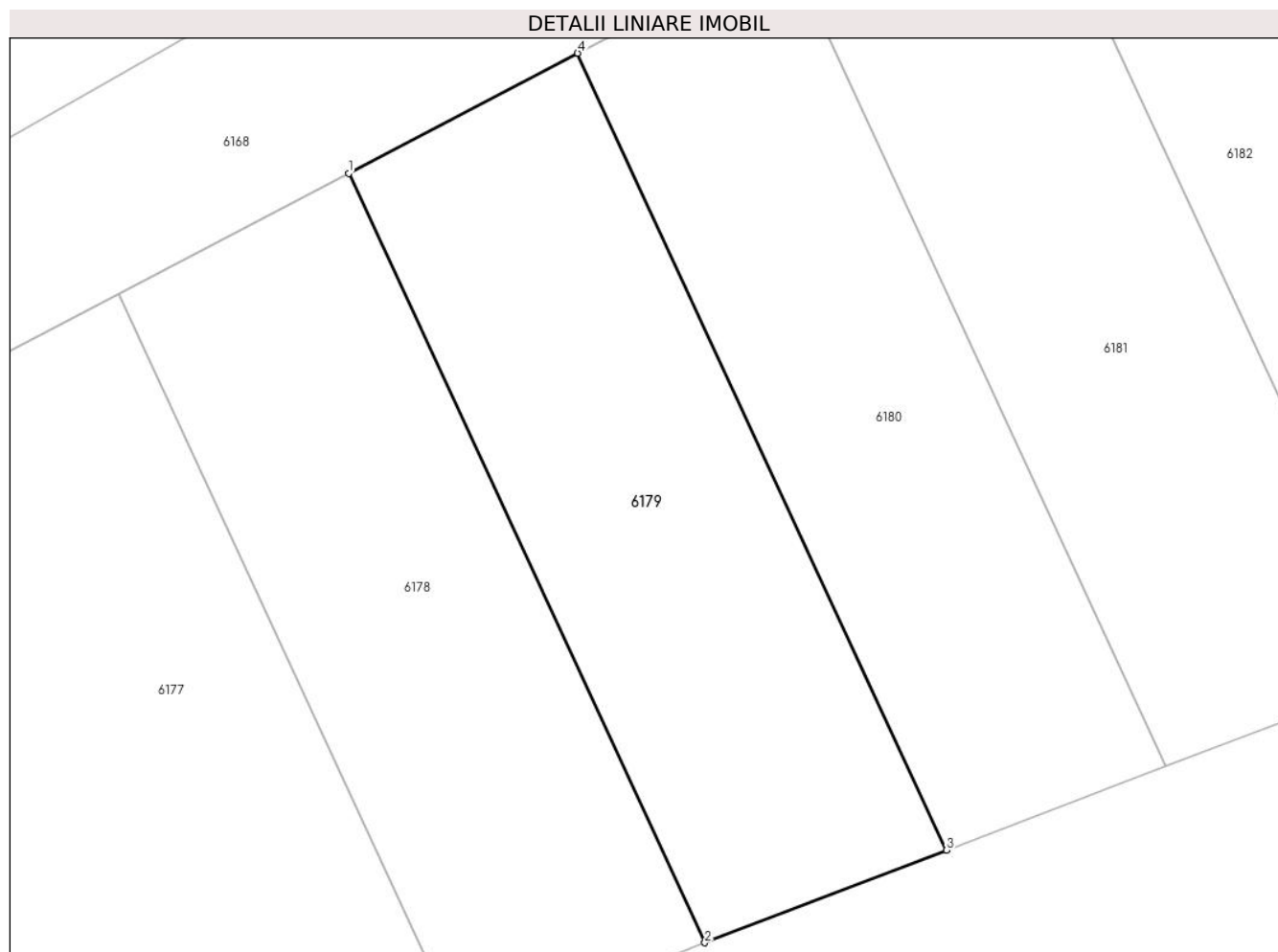
Inscrieri privind dezmembramintele dreptului de proprietate, drepturi reale de garanție și sarcini	Referințe
NU SUNT	

Anexa Nr. 1 La Partea I

Teren

Nr cadastral	Suprafața (mp)*	Observații / Referințe
	179	Diferenta de suprafata se afla sub culoarul de autostrada si la ID 6295

* Suprafața este determinată în planul de proiecție Stereo 70.



Date referitoare la teren

Crt	Categorie folosință	Intra vilan	Suprafața (mp)	Tarla	Parcelă	Nr. topo	Observații / Referințe
1	arabil	NU	179	-	1429/105	-	

Lungime Segmente

1) Valorile lungimilor segmentelor sunt obținute din proiecție în plan.

Punct început	X / Y	Punct sfârșit	X / Y	Lungime segment (** (m)
1	372.694,83 493.300,465	2	372.704,93 493.278,667	24.024
2	372.704,93 493.278,667	3	372.711,785 493.281,294	7.341
3	372.711,785 493.281,294	4	372.701,324 493.303,87	24.882
4	372.701,324 493.303,87	1	372.694,83 493.300,465	7.332

** Lungimile segmentelor sunt determinate în planul de proiecție Stereo 70 și sunt rotunjite la 1 milimetru.

***** Distanţa dintre puncte este formată din segmente cumulate ce sunt mai mici decât valoarea 1 milimetru.**

**DATE DESPRE IMOBILUL NR. 6180**

Oficiul de Cadastru și Publicitate Imobiliară ALBA
Biroul de Cadastru și Publicitate Imobiliară Alba Iulia

A. Partea I. Descrierea imobilului

TEREN Extravilan

Adresa: Jud. Alba

Nr. Crt	Nr cadastral Nr. topografic	Suprafața* (mp)	Observații / Referințe
A1		168	Sector cadastral:56 Teren neimprejmuit; Diferenta de suprafata se afla sub culoarul de autostrada si la ID 6296

B. Partea II. Proprietari și acte

Inscrieri privitoare la dreptul de proprietate și alte drepturi reale		Referințe
1 / 01/01/2024		
Act Administrativ nr. 5252/612, din 08/02/1995 emis de CJPSDPAT ALBA;		
B1	Intabulare, drept de PROPRIETATE, dobandit prin Reconstituire, cota actuala 1/1 1) ROMOȘAN I IOAN	A1

C. Partea III. SARCINI .

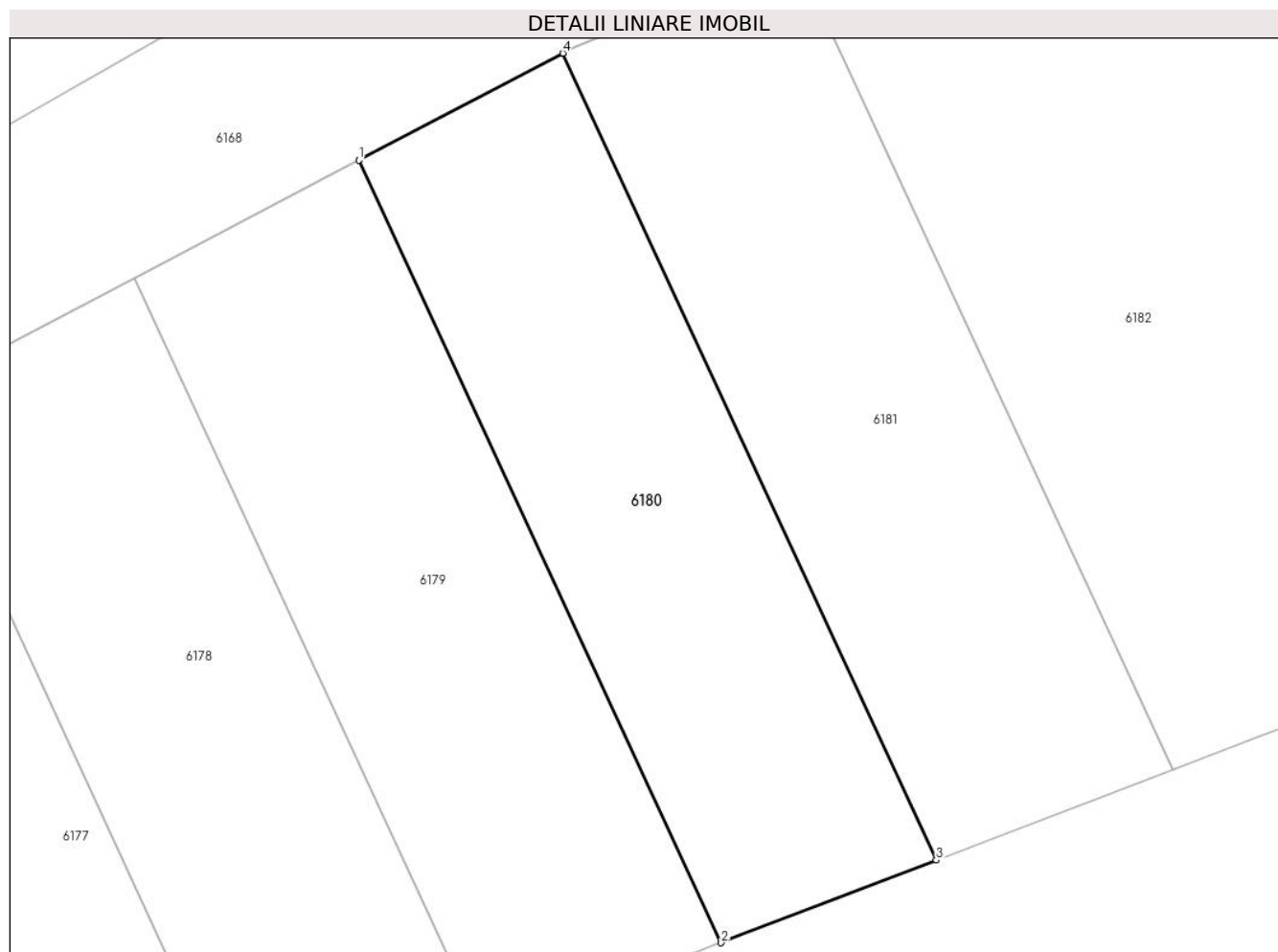
Inscrieri privind dezmembramintele dreptului de proprietate, drepturi reale de garanție și sarcini	Referințe
NU SUNT	

Anexa Nr. 1 La Partea I

Teren

Nr cadastral	Suprafața (mp)*	Observații / Referințe
	168	Diferenta de suprafata se afla sub culoarul de autostrada si la ID 6296

* Suprafața este determinată în planul de proiecție Stereo 70.



Date referitoare la teren

Crt	Categorie folosință	Intra vilan	Suprafața (mp)	Tarla	Parcelă	Nr. topo	Observații / Referințe
1	arabil	NU	168	-	1429/104	-	

Lungime Segmente

1) Valorile lungimilor segmentelor sunt obținute din proiecție în plan.

Punct început	X / Y	Punct sfârșit	X / Y	Lungime segment (** (m)
1	372.701,324 493.303,87	2	372.711,785 493.281,294	24.882
2	372.711,785 493.281,294	3	372.717,999 493.283,676	6.655
3	372.717,999 493.283,676	4	372.707,212 493.306,957	25.659
4	372.707,212 493.306,957	1	372.701,324 493.303,87	6.648

** Lungimile segmentelor sunt determinate în planul de proiecție Stereo 70 și sunt rotunjite la 1 milimetru.

***** Distanţa dintre puncte este formată din segmente cumulate ce sunt mai mici decât valoarea 1 milimetru.**

**DATE DESPRE IMOBILUL NR. 6181**

Oficiul de Cadastru și Publicitate Imobiliară ALBA
Biroul de Cadastru și Publicitate Imobiliară Alba Iulia

A. Partea I. Descrierea imobilului

TEREN Extravilan

Adresa: Jud. Alba

Nr. Crt	Nr cadastral Nr. topografic	Suprafața* (mp)	Observații / Referințe
A1		188	Sector cadastral:56 Teren neimprejmuit; Diferenta de suprafata se afla sub culoarul de autostrada si la ID 6297

B. Partea II. Proprietari și acte

Inscrieri privitoare la dreptul de proprietate și alte drepturi reale		Referințe
1 / 01/01/2024		
Act Administrativ nr. 6448/844, din 24/05/1995 emis de CJPSDPAT ALBA;		
B1	Intabulare, drept de PROPRIETATE, dobandit prin Reconstituire, cota actuala 1/1 1) MOISE T NICOLAE	A1

C. Partea III. SARCINI .

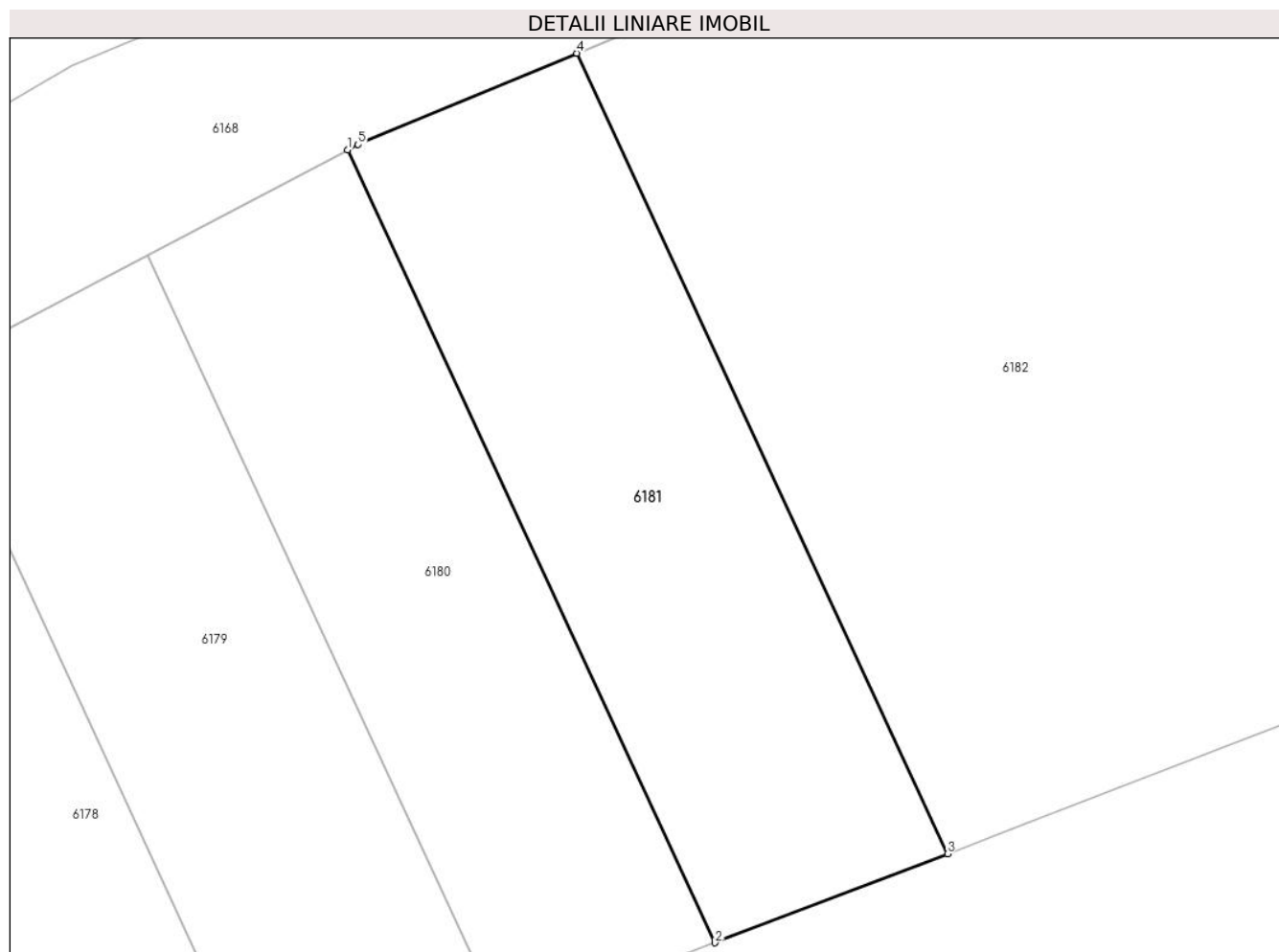
Inscrieri privind dezmembramintele dreptului de proprietate, drepturi reale de garanție și sarcini	Referințe
NU SUNT	

Anexa Nr. 1 La Partea I

Teren

Nr cadastral	Suprafața (mp)*	Observații / Referințe
	188	Diferenta de suprafata se afla sub culoarul de autostrada si la ID 6297

* Suprafața este determinată în planul de proiecție Stereo 70.



Date referitoare la teren

Crt	Categorie folosință	Intravilan	Suprafața (mp)	Tarla	Parcelă	Nr. topo	Observații / Referințe
1	arabil	NU	188	-	1429/103	-	

Lungime Segmente

1) Valorile lungimilor segmentelor sunt obținute din proiecție în plan.

Punct început	X / Y	Punct sfârșit	X / Y	Lungime segment (** (m)
1	372.707,212 493.306,957	2	372.717,999 493.283,676	25.659
2	372.717,999 493.283,676	3	372.724,829 493.286,293	7.314
3	372.724,829 493.286,293	4	372.713,939 493.309,796	25.904
4	372.713,939 493.309,796	5	372.707,514 493.307,116	6.962
5	372.707,514 493.307,116	1	372.707,212 493.306,957	0.341

**** Lungimile segmentelor sunt determinate în planul de proiecţie Stereo 70 şi sunt rotunjite la 1 milimetru.**

***** Distanţa dintre puncte este formată din segmente cumulate ce sunt mai mici decât valoarea 1 milimetru.**

**DATE DESPRE IMOBILUL NR. 6182**

Oficiul de Cadastru și Publicitate Imobiliară ALBA
Biroul de Cadastru și Publicitate Imobiliară Alba Iulia

A. Partea I. Descrierea imobilului

TEREN Extravilan

Adresa: Jud. Alba

Nr. Crt	Nr cadastral Nr. topografic	Suprafața* (mp)	Observații / Referințe
A1		575	Sector cadastral:56 Teren neimprejmuit; Diferenta de suprafata se afla sub culoarul de autostrada si la ID 6298

B. Partea II. Proprietari și acte

Inscrieri privitoare la dreptul de proprietate și alte drepturi reale		Referințe
1 / 01/01/2024		
Act Administrativ nr. 1782/244, din 12/07/1994 emis de CJPSDPAT ALBA;		
B1	Intabulare, drept de PROPRIETATE, dobandit prin Reconstituire, cota actuala 1/1 1) STOICANEA T EVA 2) JURJ T GALENA 3) MOISE T NICOLAE 4) MOISE T SIMU 5) BOZAN T LETIȚIA 6) MOISE T IACOB 7) TÎRLEA NICOLAE	A1

C. Partea III. SARCINI .

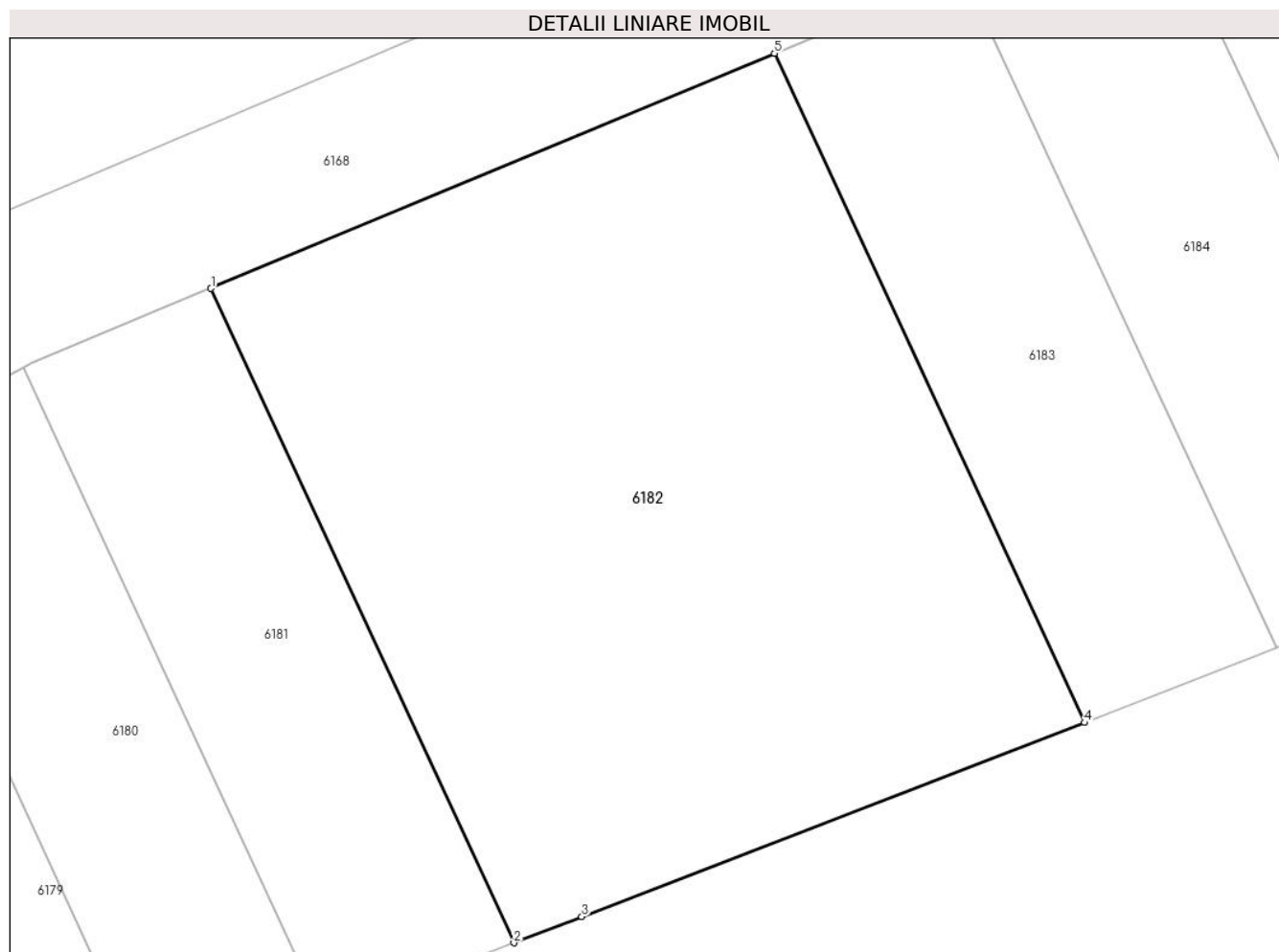
Inscrieri privind dezmembramintele dreptului de proprietate, drepturi reale de garanție și sarcini	Referințe
NU SUNT	

Anexa Nr. 1 La Partea I

Teren

Nr cadastral	Suprafața (mp)*	Observații / Referințe
	575	Diferenta de suprafata se afla sub culoarul de autostrada si la ID 6298

* Suprafața este determinată în planul de proiecție Stereo 70.



Date referitoare la teren

Crt	Categorie folosință	Intravilan	Suprafața (mp)	Tarla	Parcelă	Nr. topo	Observații / Referințe
1	arabil	NU	575	-	1429/102	-	

Lungime Segmente

1) Valorile lungimilor segmentelor sunt obținute din proiecție în plan.

Punct început	X / Y	Punct sfârșit	X / Y	Lungime segment (** (m)
1	372.713,939 493.309,796	2	372.724,829 493.286,293	25.904
2	372.724,829 493.286,293	3	372.727,267 493.287,228	2.611
3	372.727,267 493.287,228	4	372.745,333 493.294,204	19.366
4	372.745,333 493.294,204	5	372.734,193 493.318,248	26.499
5	372.734,193 493.318,248	1	372.713,939 493.309,796	21.946

**** Lungimile segmentelor sunt determinate în planul de proiecţie Stereo 70 şi sunt rotunjite la 1 milimetru.**

***** Distanţa dintre puncte este formată din segmente cumulate ce sunt mai mici decât valoarea 1 milimetru.**

**DATE DESPRE IMOBILUL NR. 6183**

Oficiul de Cadastru și Publicitate Imobiliară ALBA
Biroul de Cadastru și Publicitate Imobiliară Alba Iulia

A. Partea I. Descrierea imobilului

TEREN Extravilan

Adresa: Jud. Alba

Nr. Crt	Nr cadastral Nr. topografic	Suprafața* (mp)	Observații / Referințe
A1		196	Sector cadastral:56 Teren neimprijmit;

B. Partea II. Proprietari și acte

Inscrieri privitoare la dreptul de proprietate și alte drepturi reale		Referințe
/		
Act Normativ nr. 7, din 13/03/1996 emis de Parlamentul României;		
B1	Inscrierea posesiei, drept de PROPRIETATE, dobândit prin Lege, cota actuala 1/1 1) NEIDENTIFICAT NEIDENTIFICAT	A1
Act Normativ nr. 7, din 13/03/1996 emis de Parlamentul României (art.13 alin.(14));		
B2	Se notează mențiunea proprietar neidentificat, rezerva comisiei locale de fond funciar.	A1

C. Partea III. SARCINI .

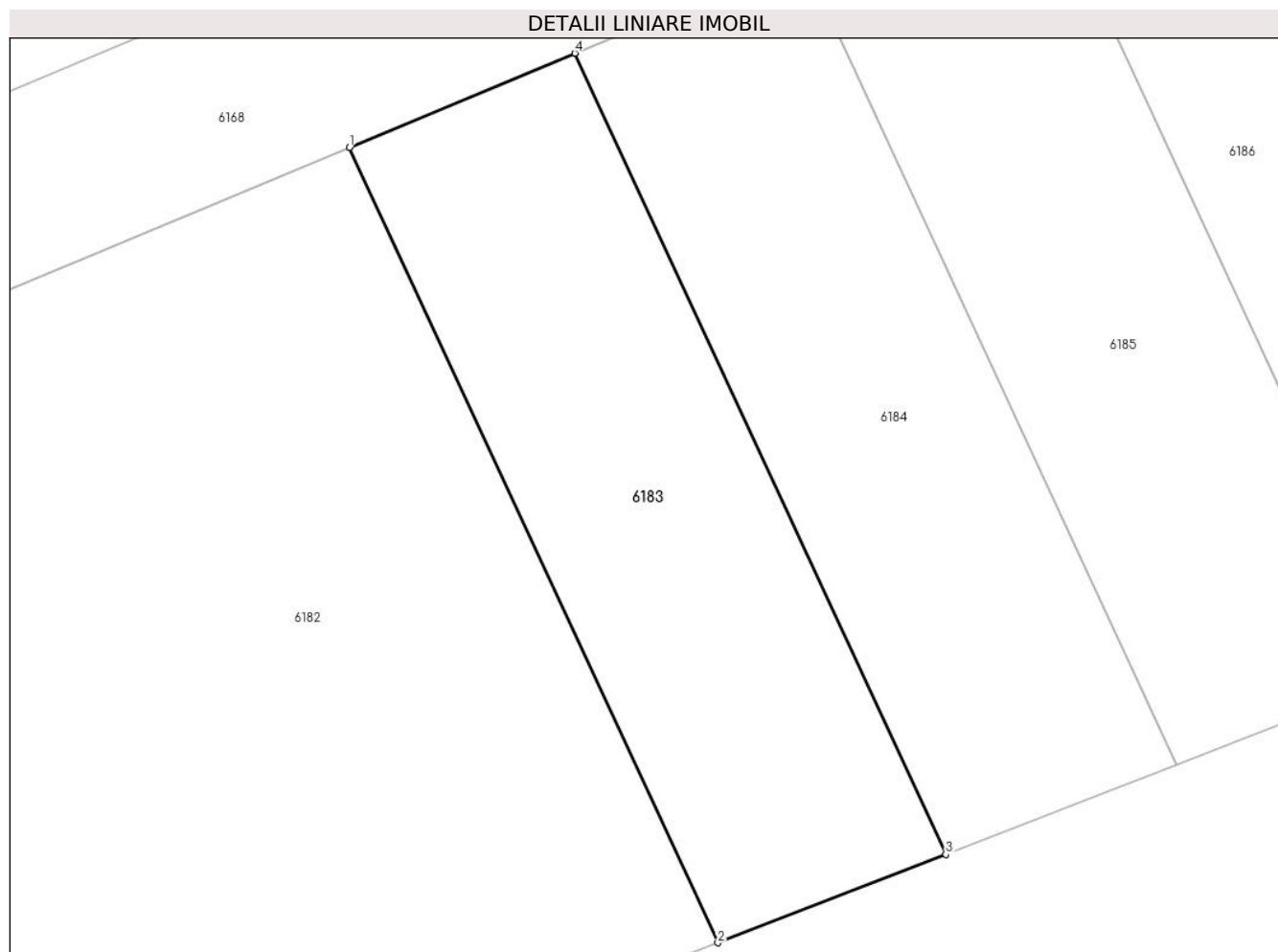
Inscrieri privind dezmembramintele dreptului de proprietate, drepturi reale de garanție și sarcini	Referințe
NU SUNT	

Anexa Nr. 1 La Partea I

Teren

Nr cadastral	Suprafața (mp)*	Observații / Referințe
	196	

* Suprafața este determinată în planul de proiecție Stereo 70.



Date referitoare la teren

Crt	Categorie folosință	Intra vilan	Suprafața (mp)	Tarla	Parcelă	Nr. topo	Observații / Referințe
1	arabil	NU	196	-	-	-	

Lungime Segmente

1) Valorile lungimilor segmentelor sunt obținute din proiecție în plan.

Punct început	X / Y	Punct sfârșit	X / Y	Lungime segment (** (m)
1	372.734,193 493.318,248	2	372.745,333 493.294,204	26.499
2	372.745,333 493.294,204	3	372.752,227 493.296,871	7.392
3	372.752,227 493.296,871	4	372.741,005 493.321,09	26.693
4	372.741,005 493.321,09	1	372.734,193 493.318,248	7.381

** Lungimile segmentelor sunt determinate în planul de proiecție Stereo 70 și sunt rotunjite la 1 milimetru.

***** Distanţa dintre puncte este formată din segmente cumulate ce sunt mai mici decât valoarea 1 milimetru.**

**DATE DESPRE IMOBILUL NR. 6184**

Oficiul de Cadastru și Publicitate Imobiliară ALBA
Biroul de Cadastru și Publicitate Imobiliară Alba Iulia

A. Partea I. Descrierea imobilului

TEREN Extravilan

Adresa: Jud. Alba

Nr. Crt	Nr cadastral Nr. topografic	Suprafața* (mp)	Observații / Referințe
A1		200	Sector cadastral:56 Teren neimprejmuit; Diferenta de suprafata se afla sub culoarul de autostrada si la ID 6300

B. Partea II. Proprietari și acte

Inscrieri privitoare la dreptul de proprietate și alte drepturi reale		Referințe
1 / 01/01/2024		
Act Administrativ nr. 1758/132, din 11/04/1994 emis de CJPSDPAT ALBA;		
B1	Intabulare, drept de PROPRIETATE, dobandit prin Reconstituire, cota actuala 1/1 1) FRÎNCU I VIRGIL	A1

C. Partea III. SARCINI .

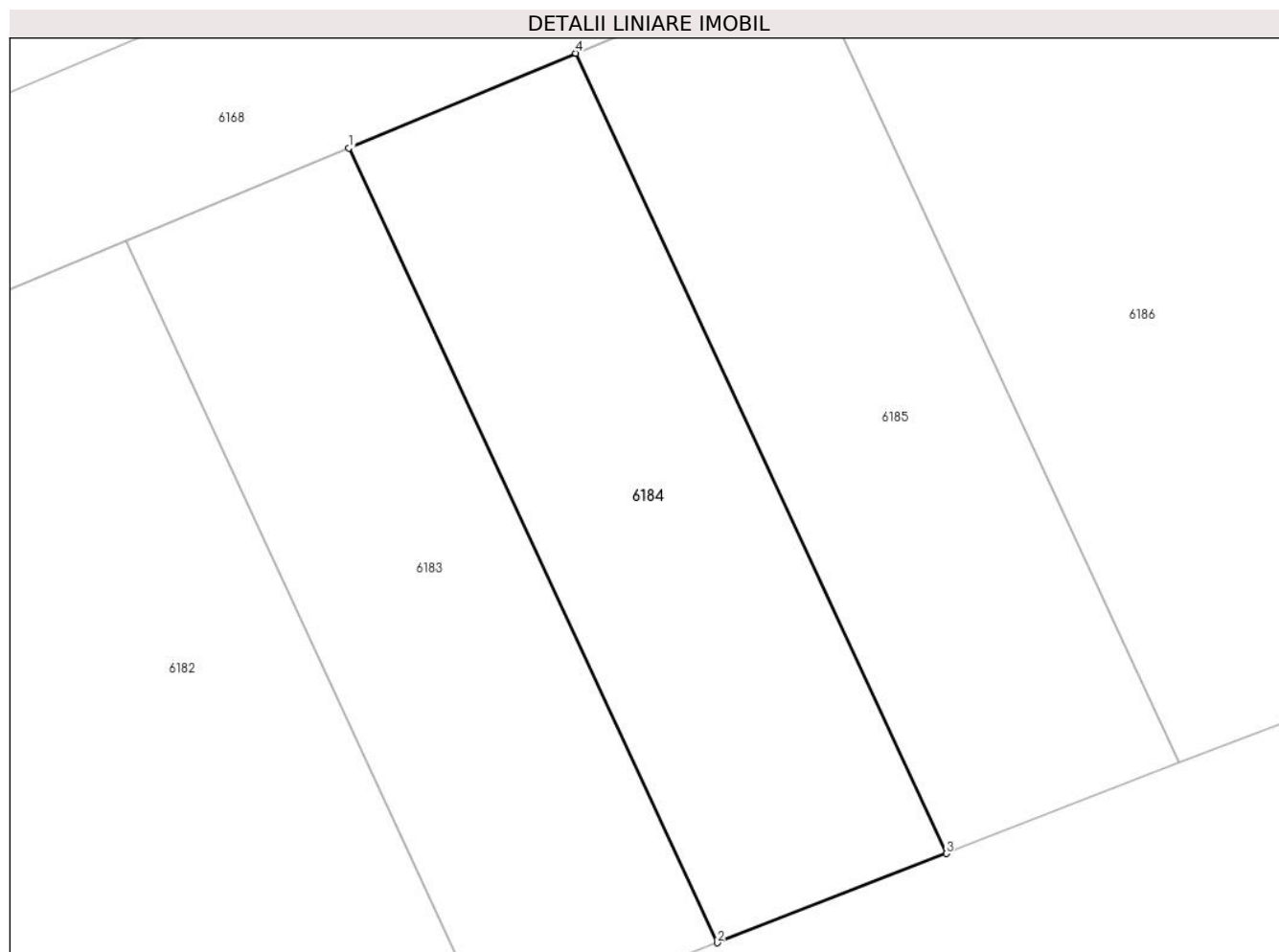
Inscrieri privind dezmembramintele dreptului de proprietate, drepturi reale de garanție și sarcini	Referințe
NU SUNT	

Anexa Nr. 1 La Partea I

Teren

Nr cadastral	Suprafața (mp)*	Observații / Referințe
	200	Diferenta de suprafata se afla sub culoarul de autostrada si la ID 6300

* Suprafața este determinată în planul de proiecție Stereo 70.



Date referitoare la teren

Crt	Categorie folosință	Intra vilan	Suprafața (mp)	Tarla	Parcelă	Nr. topo	Observații / Referințe
1	arabil	NU	200	-	1429/5	-	

Lungime Segmente

1) Valorile lungimilor segmentelor sunt obținute din proiecție în plan.

Punct început	X / Y	Punct sfârșit	X / Y	Lungime segment (** (m)
1	372.741,005 493.321,09	2	372.752,227 493.296,871	26.693
2	372.752,227 493.296,871	3	372.759,214 493.299,589	7.497
3	372.759,214 493.299,589	4	372.747,915 493.323,973	26.875
4	372.747,915 493.323,973	1	372.741,005 493.321,09	7.488

** Lungimile segmentelor sunt determinate în planul de proiecție Stereo 70 și sunt rotunjite la 1 milimetru.

***** Distanţa dintre puncte este formată din segmente cumulate ce sunt mai mici decât valoarea 1 milimetru.**

**DATE DESPRE IMOBILUL NR. 6185**

Oficiul de Cadastru și Publicitate Imobiliară ALBA
Biroul de Cadastru și Publicitate Imobiliară Alba Iulia

A. Partea I. Descrierea imobilului

TEREN Extravilan

Adresa: Jud. Alba

Nr. Crt	Nr cadastral Nr. topografic	Suprafața* (mp)	Observații / Referințe
A1		205	Sector cadastral:56 Teren neimprejmuit; Diferenta de suprafata se afla sub culoarul de autostrada si la ID 6301

B. Partea II. Proprietari și acte

Inscrieri privitoare la dreptul de proprietate și alte drepturi reale		Referințe
1 / 01/01/2024		
Act Administrativ nr. 1758/155, din 29/04/1994 emis de CJPSDPAT ALBA;		
B1	Intabulare, drept de PROPRIETATE, dobandit prin Reconstituire, cota actuala 1/1 1) TOMA I VALER 2) CIUȘCĂ I ELENA 3) TOMA S ANA	A1

C. Partea III. SARCINI .

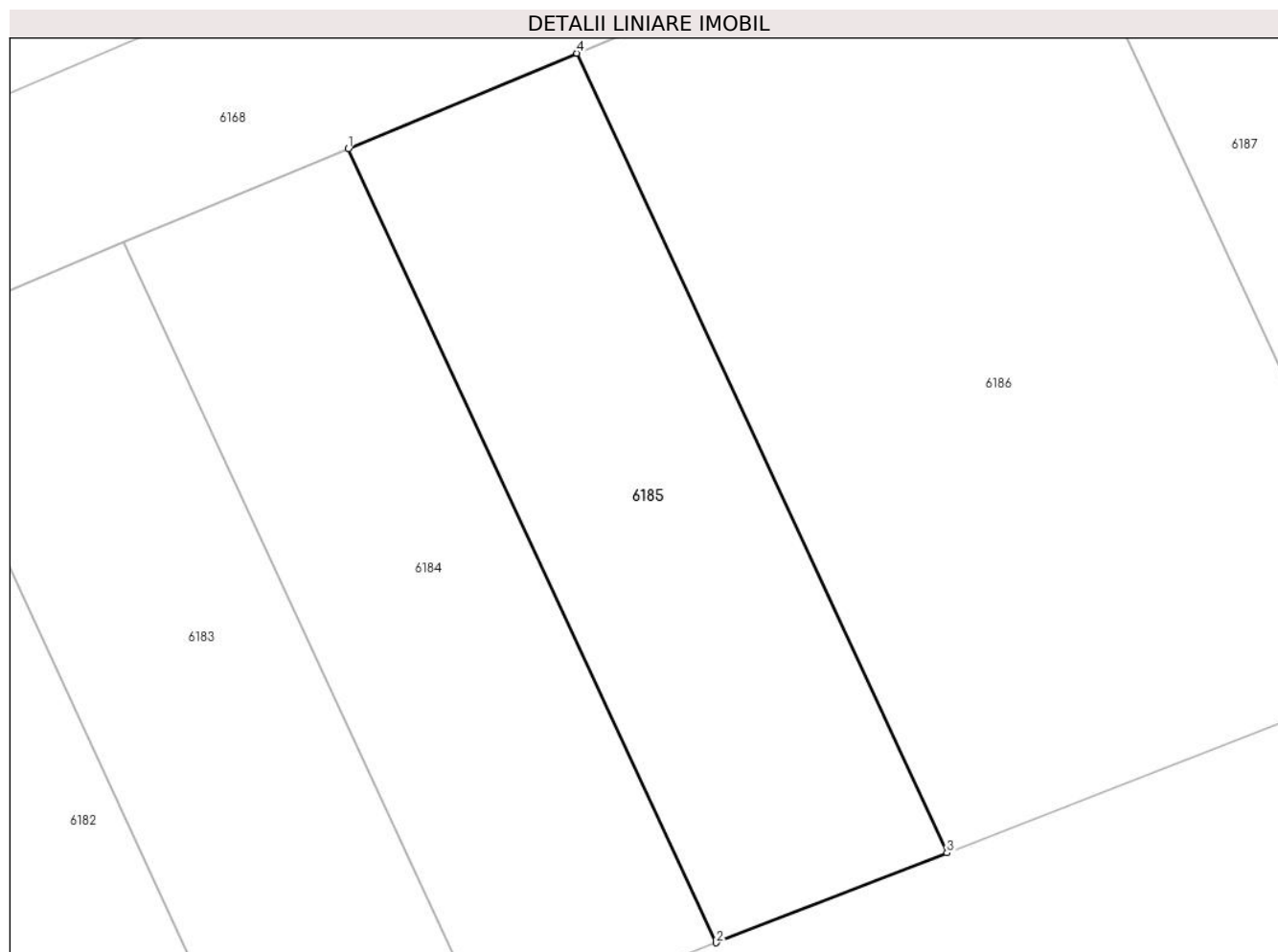
Inscrieri privind dezmembramintele dreptului de proprietate, drepturi reale de garanție și sarcini	Referințe
NU SUNT	

Anexa Nr. 1 La Partea I

Teren

Nr cadastral	Suprafața (mp)*	Observații / Referințe
	205	Diferenta de suprafata se afla sub culoarul de autostrada si la ID 6301

* Suprafața este determinată în planul de proiecție Stereo 70.



Date referitoare la teren

Crt	Categorie folosință	Intra vilan	Suprafața (mp)	Tarla	Parcelă	Nr. topo	Observații / Referințe
1	arabil	NU	205	-	1429/2	-	

Lungime Segmente

1) Valorile lungimilor segmentelor sunt obținute din proiecție în plan.

Punct început	X / Y	Punct sfârșit	X / Y	Lungime segment (** (m)
1	372.747,915 493.323,973	2	372.759,214 493.299,589	26.875
2	372.759,214 493.299,589	3	372.766,306 493.302,348	7.61
3	372.766,306 493.302,348	4	372.754,93 493.326,9	27.06
4	372.754,93 493.326,9	1	372.747,915 493.323,973	7.6

** Lungimile segmentelor sunt determinate în planul de proiecție Stereo 70 și sunt rotunjite la 1 milimetru.

***** Distanţa dintre puncte este formată din segmente cumulate ce sunt mai mici decât valoarea 1 milimetru.**

**DATE DESPRE IMOBILUL NR. 6186**

Oficiul de Cadastru și Publicitate Imobiliară ALBA
Biroul de Cadastru și Publicitate Imobiliară Alba Iulia

A. Partea I. Descrierea imobilului

TEREN Extravilan

Adresa: Jud. Alba

Nr. Crt	Nr cadastral Nr. topografic	Suprafața* (mp)	Observații / Referințe
A1		424	Sector cadastral:56 Teren neimprejmuit; Diferenta de suprafata se afla sub culoarul de autostrada si la ID 6302

B. Partea II. Proprietari și acte

Inscrieri privitoare la dreptul de proprietate și alte drepturi reale		Referințe
1 / 01/01/2024		
Act Administrativ nr. 5189/342, din 01/09/1994 emis de CJPSDPAT ALBA;		
B1	Intabulare, drept de PROPRIETATE, dobandit prin Reconstituire, cota actuala 1/1 1) HURDUBAN S ELENA	A1

C. Partea III. SARCINI .

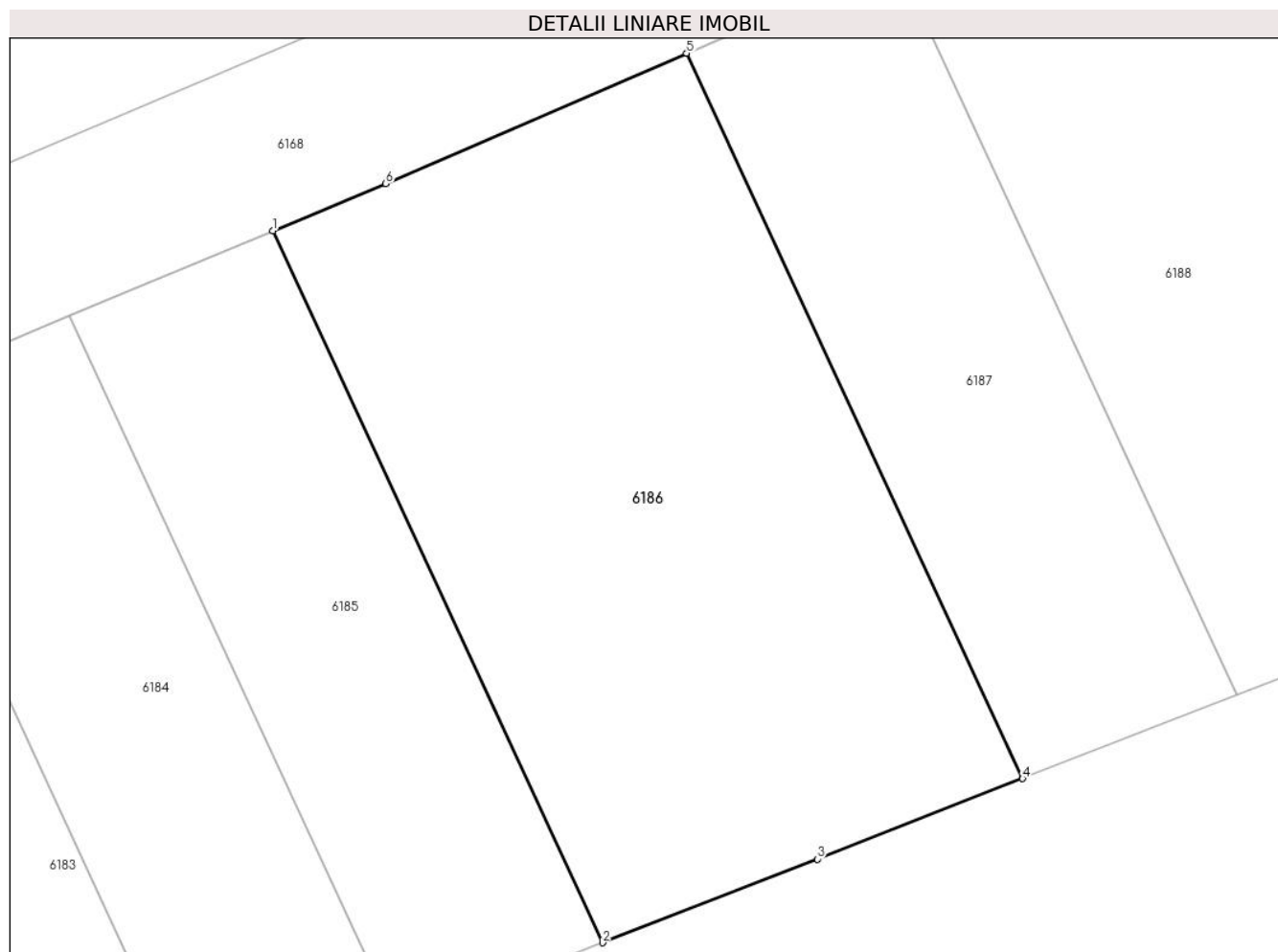
Inscrieri privind dezmembramintele dreptului de proprietate, drepturi reale de garanție și sarcini	Referințe
NU SUNT	

Anexa Nr. 1 La Partea I

Teren

Nr cadastral	Suprafața (mp)*	Observații / Referințe
	424	Diferenta de suprafata se afla sub culoarul de autostrada si la ID 6302

* Suprafața este determinată în planul de proiecție Stereo 70.



Date referitoare la teren

Crt	Categorie folosință	Intravilan	Suprafața (mp)	Tarla	Parcelă	Nr. topo	Observații / Referințe
1	arabil	NU	424	-	1429/100	-	

Lungime Segmente

1) Valorile lungimilor segmentelor sunt obținute din proiecție în plan.

Punct început	X / Y	Punct sfârșit	X / Y	Lungime segment (** (m)
1	372.754,93 493.326,9	2	372.766,306 493.302,348	27.06
2	372.766,306 493.302,348	3	372.773,725 493.305,234	7.961
3	372.773,725 493.305,234	4	372.780,804 493.308,008	7.603
4	372.780,804 493.308,008	5	372.769,212 493.333,024	27.572
5	372.769,212 493.333,024	6	372.758,831 493.328,528	11.313

Punct început	X / Y	Punct sfârșit	X / Y	Lungime segment (** (m)
6	372.758,831 493.328,528	1	372.754,93 493.326,9	4.227

** Lungimile segmentelor sunt determinate în planul de proiecție Stereo 70 și sunt rotunjite la 1 milimetru.

*** Distanța dintre puncte este formată din segmente cumulate ce sunt mai mici decât valoarea 1 milimetru.

**DATE DESPRE IMOBILUL NR. 6187**

Oficiul de Cadastru și Publicitate Imobiliară ALBA
Biroul de Cadastru și Publicitate Imobiliară Alba Iulia

A. Partea I. Descrierea imobilului

TEREN Extravilan

Adresa: Jud. Alba

Nr. Crt	Nr cadastral Nr. topografic	Suprafața* (mp)	Observații / Referințe
A1		220	Sector cadastral:56 Teren neimprejmuit; Diferenta de suprafata se afla sub culoarul de autostrada si la ID 6303

B. Partea II. Proprietari și acte

Inscrieri privitoare la dreptul de proprietate și alte drepturi reale		Referințe
1 / 01/01/2024		
Act Administrativ nr. 6432/759, din 12/04/1995 emis de CJPSDPAT ALBA;		
B1	Intabulare, drept de PROPRIETATE, dobandit prin Reconstituire, cota actuala 1/1 1) PRODAN N LUCREȚIA	A1

C. Partea III. SARCINI .

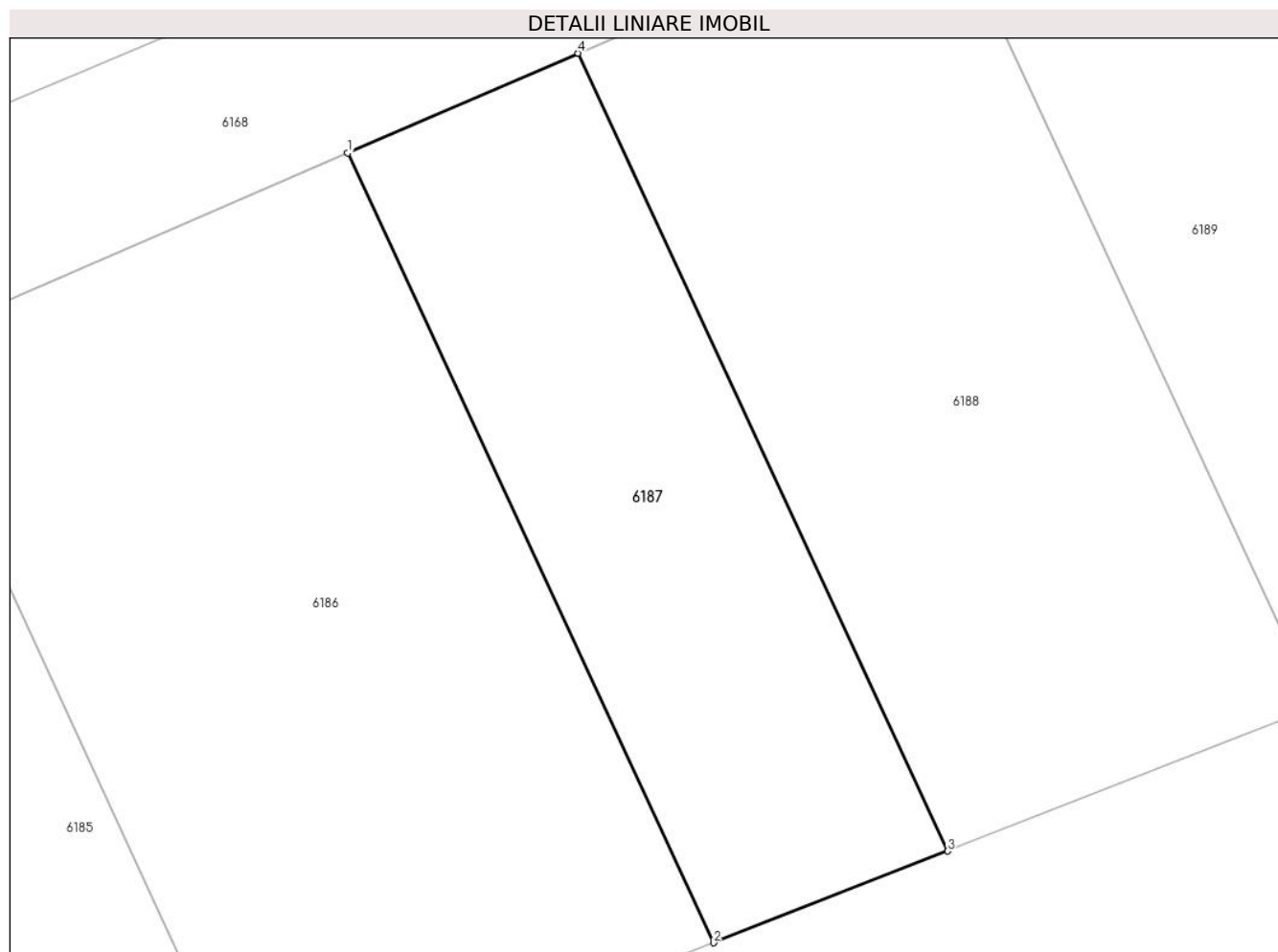
Inscrieri privind dezmembramintele dreptului de proprietate, drepturi reale de garanție și sarcini	Referințe
NU SUNT	

Anexa Nr. 1 La Partea I

Teren

Nr cadastral	Suprafața (mp)*	Observații / Referințe
	220	Diferenta de suprafata se afla sub culoarul de autostrada si la ID 6303

* Suprafața este determinată în planul de proiecție Stereo 70.



Date referitoare la teren

Crt	Categorie folosință	Intra vilan	Suprafața (mp)	Tarla	Parcelă	Nr. topo	Observații / Referințe
1	arabil	NU	220	-	1429/99	-	

Lungime Segmente

1) Valorile lungimilor segmentelor sunt obținute din proiecție în plan.

Punct început	X / Y	Punct sfârșit	X / Y	Lungime segment (** (m)
1	372.769,212 493.333,024	2	372.780,804 493.308,008	27.572
2	372.780,804 493.308,008	3	372.788,22 493.310,914	7.965
3	372.788,22 493.310,914	4	372.776,511 493.336,186	27.853
4	372.776,511 493.336,186	1	372.769,212 493.333,024	7.954

** Lungimile segmentelor sunt determinate în planul de proiecție Stereo 70 și sunt rotunjite la 1 milimetru.

***** Distanţa dintre puncte este formată din segmente cumulate ce sunt mai mici decât valoarea 1 milimetru.**

**DATE DESPRE IMOBILUL NR. 6188**

Oficiul de Cadastru și Publicitate Imobiliară ALBA
Biroul de Cadastru și Publicitate Imobiliară Alba Iulia

A. Partea I. Descrierea imobilului

TEREN Extravilan

Adresa: Jud. Alba

Nr. Crt	Nr cadastral Nr. topografic	Suprafața* (mp)	Observații / Referințe
A1		352	Sector cadastral:56 Teren neimprejmuit; Diferenta de suprafata se afla sub culoarul de autostrada si la ID 6304

B. Partea II. Proprietari și acte

Inscrieri privitoare la dreptul de proprietate și alte drepturi reale		Referințe
1 / 01/01/2024		
Act Administrativ nr. 6432/701, din 30/03/1995 emis de CJPSDPAT ALBA;		
B1	Intabulare, drept de PROPRIETATE, dobandit prin Reconstituire, cota actuala 1/1 1) ITU S ANA	A1

C. Partea III. SARCINI .

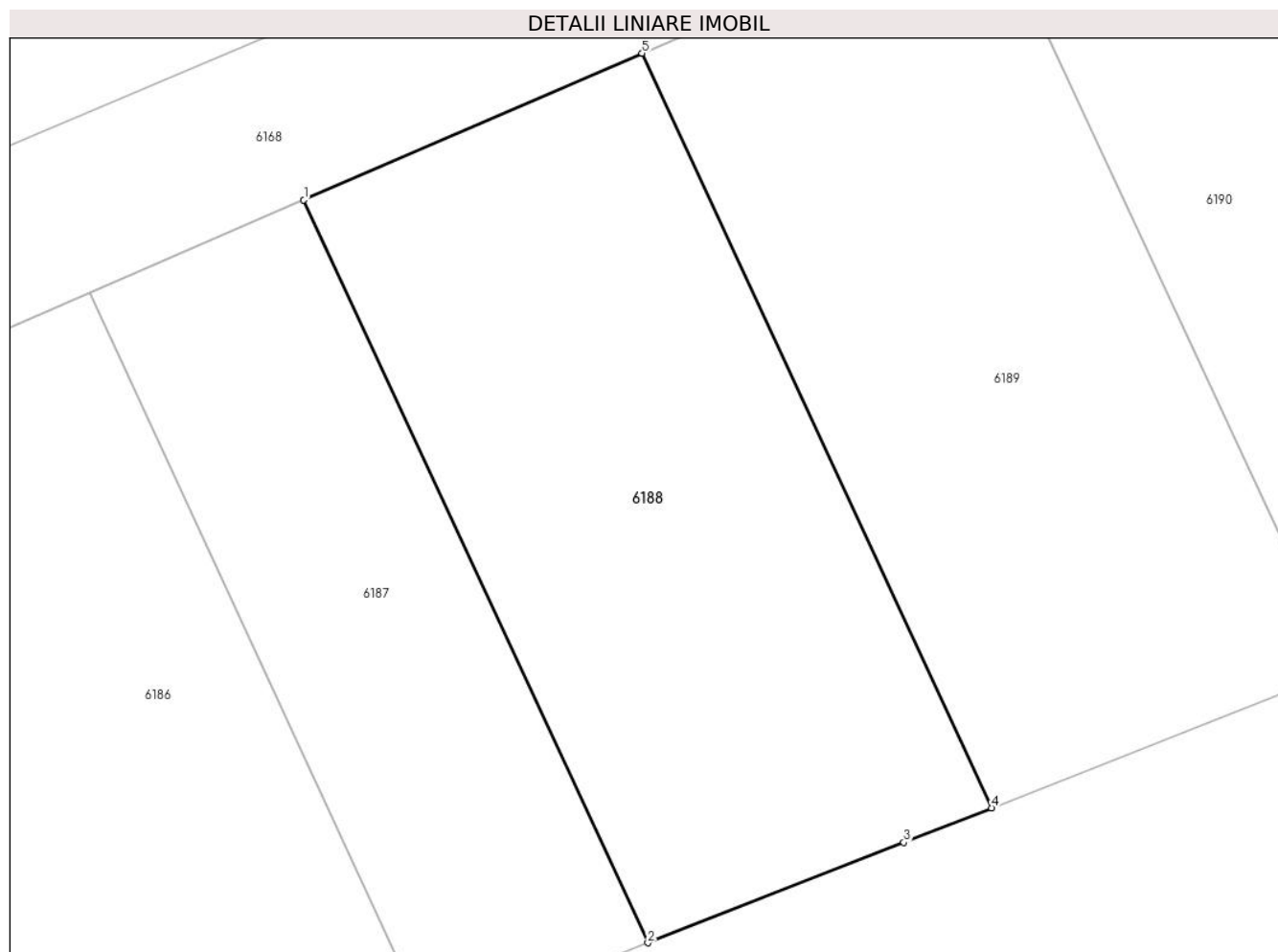
Inscrieri privind dezmembramintele dreptului de proprietate, drepturi reale de garanție și sarcini	Referințe
NU SUNT	

Anexa Nr. 1 La Partea I

Teren

Nr cadastral	Suprafața (mp)*	Observații / Referințe
	352	Diferenta de suprafata se afla sub culoarul de autostrada si la ID 6304

* Suprafața este determinată în planul de proiecție Stereo 70.



Date referitoare la teren

Crt	Categorie folosință	Intra vilan	Suprafața (mp)	Tarla	Parcelă	Nr. topo	Observații / Referințe
1	arabil	NU	352	-	1429/98	-	

Lungime Segmente

1) Valorile lungimilor segmentelor sunt obținute din proiecție în plan.

Punct început	X / Y	Punct sfârșit	X / Y	Lungime segment (** (m)
1	372.776,511 493.336,186	2	372.788,22 493.310,914	27.853
2	372.788,22 493.310,914	3	372.796,927 493.314,326	9.352
3	372.796,927 493.314,326	4	372.799,914 493.315,504	3.211
4	372.799,914 493.315,504	5	372.788,021 493.341,172	28.289
5	372.788,021 493.341,172	1	372.776,511 493.336,186	12.544

**** Lungimile segmentelor sunt determinate în planul de proiecţie Stereo 70 şi sunt rotunjite la 1 milimetru.**

***** Distanţa dintre puncte este formată din segmente cumulate ce sunt mai mici decât valoarea 1 milimetru.**

**DATE DESPRE IMOBILUL NR. 6189**

Oficiul de Cadastru și Publicitate Imobiliară ALBA
Biroul de Cadastru și Publicitate Imobiliară Alba Iulia

A. Partea I. Descrierea imobilului

TEREN Extravilan

Adresa: Jud. Alba

Nr. Crt	Nr cadastral Nr. topografic	Suprafața* (mp)	Observații / Referințe
A1		365	Sector cadastral:56 Teren neimprejmuit; Diferenta de suprafata se afla sub culoarul de autostrada si la ID 6305

B. Partea II. Proprietari și acte

Inscrieri privitoare la dreptul de proprietate și alte drepturi reale		Referințe
1 / 01/01/2024		
Act Administrativ nr. 7034/1061, din 09/10/1995 emis de CJPSDPAT ALBA;		
B1	Intabulare, drept de PROPRIETATE, dobandit prin Reconstituire, cota actuala 1/1 1) POPA A AVRAM	A1

C. Partea III. SARCINI .

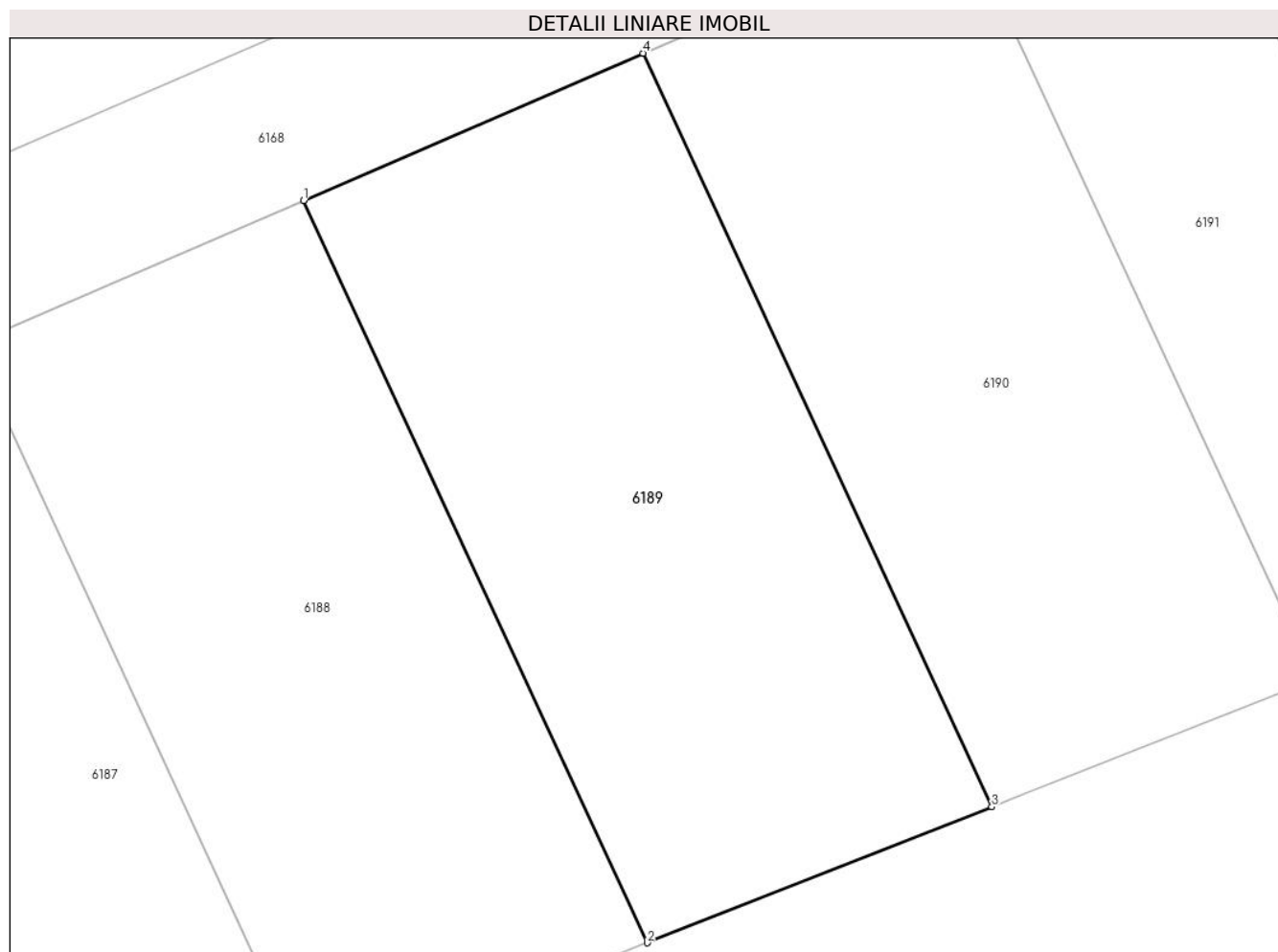
Inscrieri privind dezmembramintele dreptului de proprietate, drepturi reale de garanție și sarcini	Referințe
NU SUNT	

Anexa Nr. 1 La Partea I

Teren

Nr cadastral	Suprafața (mp)*	Observații / Referințe
	365	Diferenta de suprafata se afla sub culoarul de autostrada si la ID 6305

* Suprafața este determinată în planul de proiecție Stereo 70.



Date referitoare la teren

Crt	Categorie folosință	Intra vilan	Suprafața (mp)	Tarla	Parcelă	Nr. topo	Observații / Referințe
1	arabil	NU	365	-	1429/97	-	

Lungime Segmente

1) Valorile lungimilor segmentelor sunt obținute din proiecție în plan.

Punct început	X / Y	Punct sfârșit	X / Y	Lungime segment (** (m)
1	372.788,021 493.341,172	2	372.799,914 493.315,504	28.289
2	372.799,914 493.315,504	3	372.811,836 493.320,205	12.815
3	372.811,836 493.320,205	4	372.799,765 493.346,258	28.714
4	372.799,765 493.346,258	1	372.788,021 493.341,172	12.798

** Lungimile segmentelor sunt determinate în planul de proiecție Stereo 70 și sunt rotunjite la 1 milimetru.

***** Distanţa dintre puncte este formată din segmente cumulate ce sunt mai mici decât valoarea 1 milimetru.**

**DATE DESPRE IMOBILUL NR. 6190**

Oficiul de Cadastru și Publicitate Imobiliară ALBA
Biroul de Cadastru și Publicitate Imobiliară Alba Iulia

A. Partea I. Descrierea imobilului

TEREN Extravilan

Adresa: Jud. Alba

Nr. Crt	Nr cadastral Nr. topografic	Suprafața* (mp)	Observații / Referințe
A1		346	Sector cadastral:56 Teren neimprejmuit; Diferenta de suprafata se afla sub culoarul de autostrada si la ID 6306

B. Partea II. Proprietari și acte

Inscrieri privitoare la dreptul de proprietate și alte drepturi reale		Referințe
1 / 01/01/2024		
Act Administrativ nr. 5252/682, din 29/03/1995 emis de CJPSDPAT ALBA;		
B1	Intabulare, drept de PROPRIETATE, dobandit prin Reconstituire, cota actuala 1/1 1) GORONEA I AURELIA	A1

C. Partea III. SARCINI .

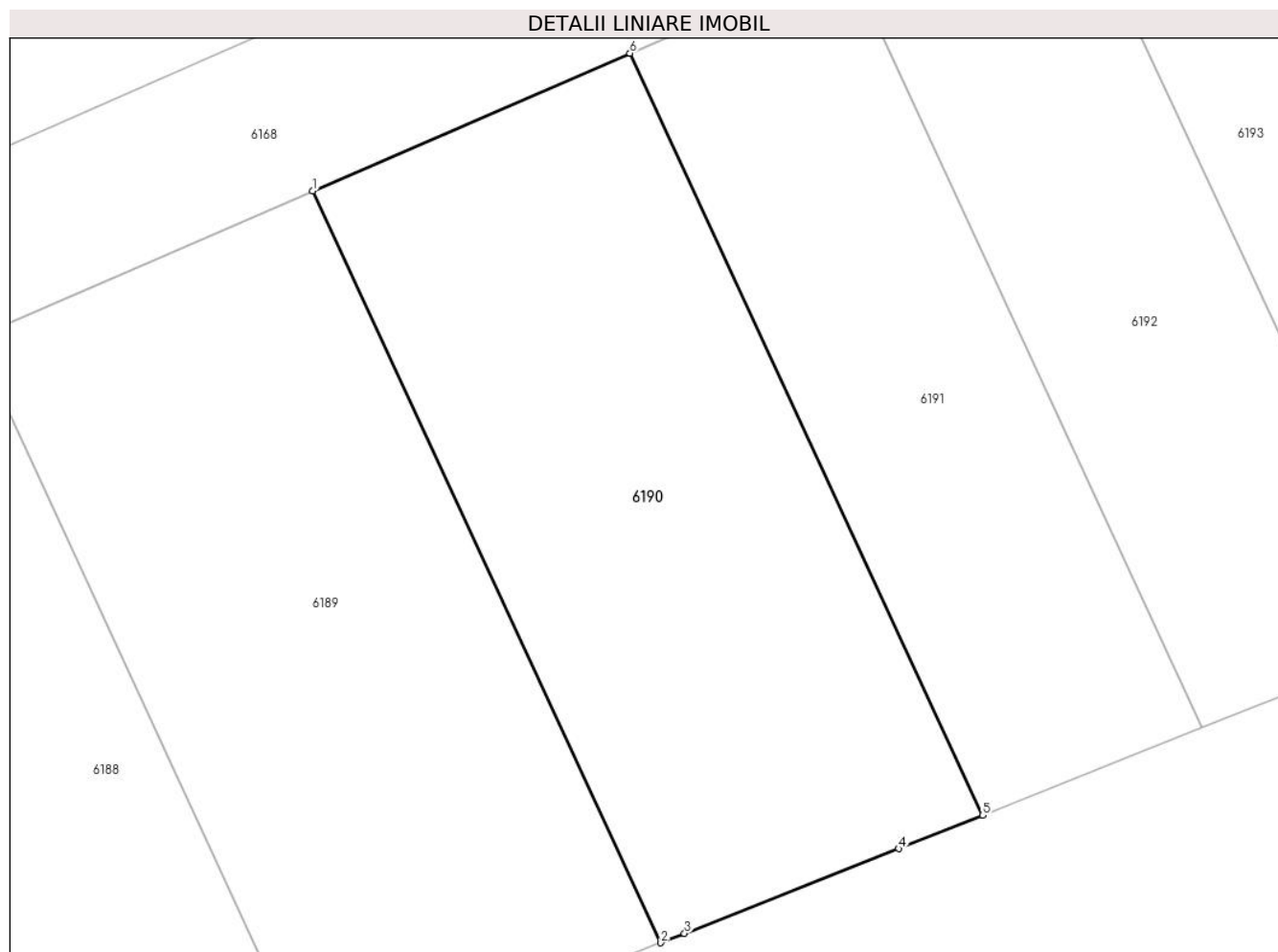
Inscrieri privind dezmembramintele dreptului de proprietate, drepturi reale de garanție și sarcini	Referințe
NU SUNT	

Anexa Nr. 1 La Partea I

Teren

Nr cadastral	Suprafața (mp)*	Observații / Referințe
	346	Diferenta de suprafata se afla sub culoarul de autostrada si la ID 6306

* Suprafața este determinată în planul de proiecție Stereo 70.



Date referitoare la teren

Crt	Categorie folosință	Intravilan	Suprafața (mp)	Tarla	Parcelă	Nr. topo	Observații / Referințe
1	arabil	NU	346	-	1429/96	-	

Lungime Segmente

1) Valorile lungimilor segmentelor sunt obținute din proiecție în plan.

Punct început	X / Y	Punct sfârșit	X / Y	Lungime segment (** (m)
1	372.799,765 493.346,258	2	372.811,836 493.320,205	28.714
2	372.811,836 493.320,205	3	372.812,654 493.320,528	0.879
3	372.812,654 493.320,528	4	372.820,078 493.323,466	7.984
4	372.820,078 493.323,466	5	372.822,993 493.324,625	3.137
5	372.822,993 493.324,625	6	372.810,762 493.351,022	29.093

Punct început	X / Y	Punct sfârșit	X / Y	Lungime segment (** (m)
6	372.810,762 493.351,022	1	372.799,765 493.346,258	11.985

** Lungimile segmentelor sunt determinate în planul de proiecție Stereo 70 și sunt rotunjite la 1 milimetru.

*** Distanța dintre puncte este formată din segmente cumulate ce sunt mai mici decât valoarea 1 milimetru.

**DATE DESPRE IMOBILUL NR. 6191**

Oficiul de Cadastru și Publicitate Imobiliară ALBA
Biroul de Cadastru și Publicitate Imobiliară Alba Iulia

A. Partea I. Descrierea imobilului

TEREN Extravilan

Adresa: Jud. Alba

Nr. Crt	Nr cadastral Nr. topografic	Suprafața* (mp)	Observații / Referințe
A1		239	Sector cadastral:56 Teren neimprejmuit; Diferenta de suprafata se afla sub culoarul de autostrada si la ID 6307

B. Partea II. Proprietari și acte

Inscrieri privitoare la dreptul de proprietate și alte drepturi reale		Referințe
1 / 01/01/2024		
Act Administrativ nr. 7107/1463, din 10/10/1996 emis de CJPSDPAT ALBA;		
B1	Intabulare, drept de PROPRIETATE, dobandit prin Reconstituire, cota actuala 1/1 1) IANCU IRINA 2) OLTEAN SILVIA	A1

C. Partea III. SARCINI .

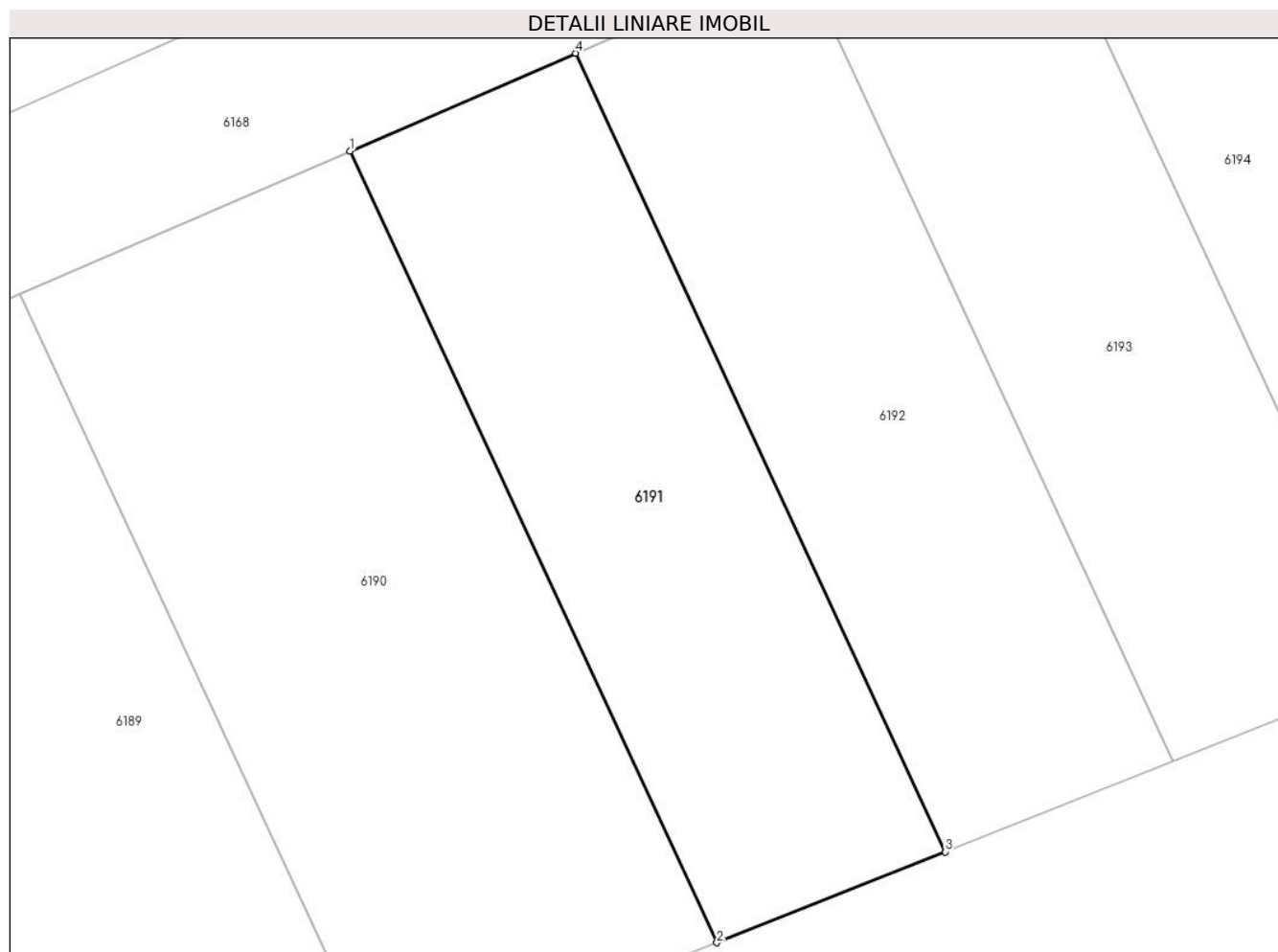
Inscrieri privind dezmembramintele dreptului de proprietate, drepturi reale de garanție și sarcini	Referințe
NU SUNT	

Anexa Nr. 1 La Partea I

Teren

Nr cadastral	Suprafața (mp)*	Observații / Referințe
	239	Diferenta de suprafata se afla sub culoarul de autostrada si la ID 6307

* Suprafața este determinată în planul de proiecție Stereo 70.



Date referitoare la teren

Crt	Categorie folosință	Intravilan	Suprafața (mp)	Tarla	Parcelă	Nr. topo	Observații / Referințe
1	arabil	NU	239	-	1429/95	-	

Lungime Segmente

1) Valorile lungimilor segmentelor sunt obținute din proiecție în plan.

Punct început	X / Y	Punct sfârșit	X / Y	Lungime segment (** (m)
1	372.810,762 493.351,022	2	372.822,993 493.324,625	29.093
2	372.822,993 493.324,625	3	372.830,612 493.327,655	8.199
3	372.830,612 493.327,655	4	372.818,277 493.354,276	29.341
4	372.818,277 493.354,276	1	372.810,762 493.351,022	8.189

** Lungimile segmentelor sunt determinate în planul de proiecție Stereo 70 și sunt rotunjite la 1 milimetru.

***** Distanţa dintre puncte este formată din segmente cumulate ce sunt mai mici decât valoarea 1 milimetru.**

**DATE DESPRE IMOBILUL NR. 6192**

Oficiul de Cadastru și Publicitate Imobiliară ALBA
Biroul de Cadastru și Publicitate Imobiliară Alba Iulia

A. Partea I. Descrierea imobilului

TEREN Extravilan

Adresa: Jud. Alba

Nr. Crt	Nr cadastral Nr. topografic	Suprafața* (mp)	Observații / Referințe
A1		240	Sector cadastral:56 Teren neimprejmuit; Diferenta de suprafata se afla sub culoarul de autostrada si la ID 6308

B. Partea II. Proprietari și acte

Inscrieri privitoare la dreptul de proprietate și alte drepturi reale		Referințe
1 / 01/01/2024		
Act Administrativ nr. 7087/1344, din 02/02/1996 emis de CJPSDPAT ALBA;		
B1	Intabulare, drept de PROPRIETATE, dobandit prin Reconstituire, cota actuala 1/1 1) STANCA T IOAN 2) GRECEA T MARIA	A1

C. Partea III. SARCINI .

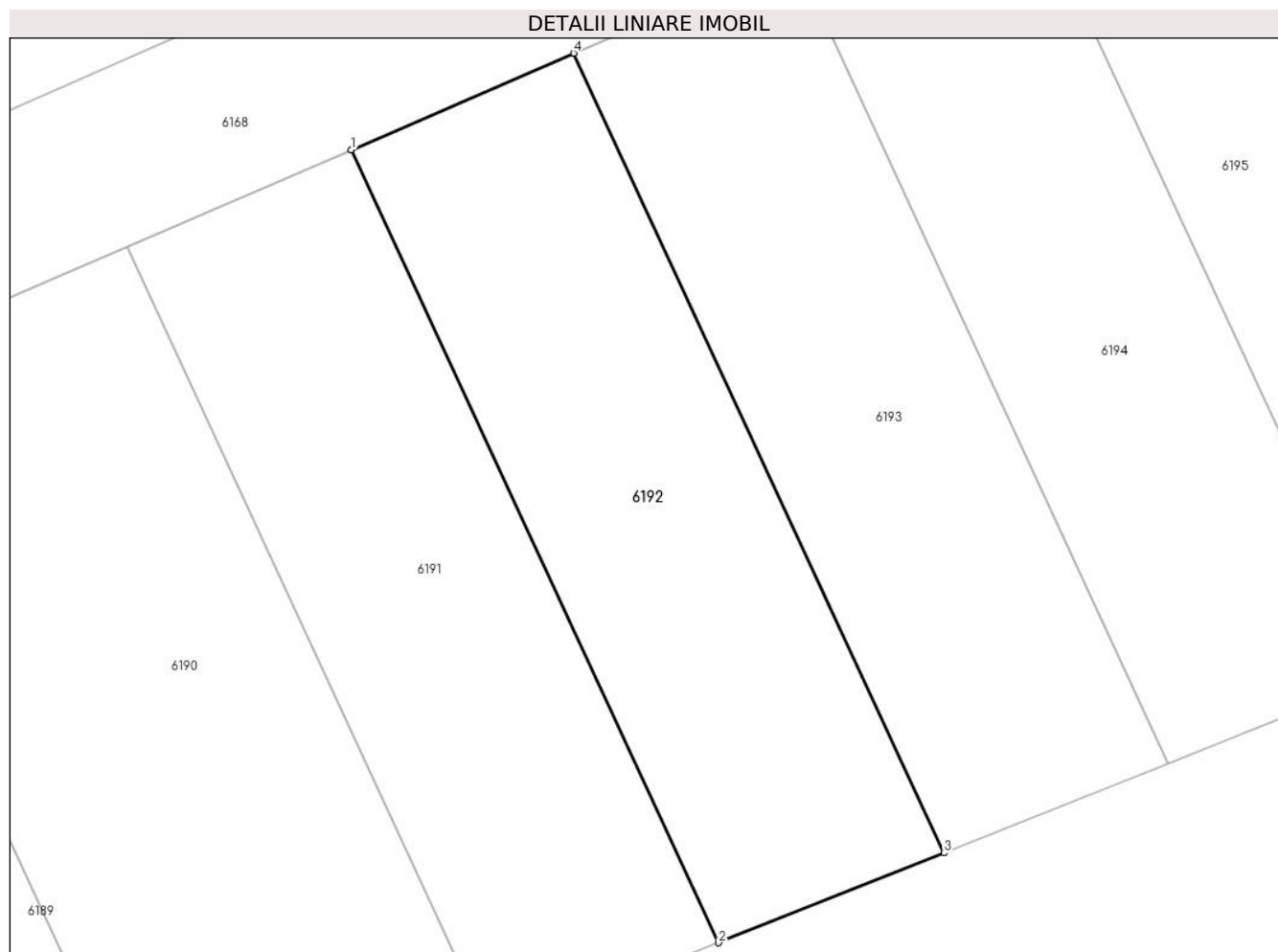
Inscrieri privind dezmembramintele dreptului de proprietate, drepturi reale de garanție și sarcini	Referințe
NU SUNT	

Anexa Nr. 1 La Partea I

Teren

Nr cadastral	Suprafața (mp)*	Observații / Referințe
	240	Diferenta de suprafata se afla sub culoarul de autostrada si la ID 6308

* Suprafața este determinată în planul de proiecție Stereo 70.



Date referitoare la teren

Crt	Categorie folosință	Intravilan	Suprafața (mp)	Tarla	Parcelă	Nr. topo	Observații / Referințe
1	arabil	NU	240	-	1429/94	-	

Lungime Segmente

1) Valorile lungimilor segmentelor sunt obținute din proiecție în plan.

Punct început	X / Y	Punct sfârșit	X / Y	Lungime segment (** (m)
1	372.818,277 493.354,276	2	372.830,612 493.327,655	29.341
2	372.830,612 493.327,655	3	372.838,19 493.330,669	8.155
3	372.838,19 493.330,669	4	372.825,751 493.357,514	29.587
4	372.825,751 493.357,514	1	372.818,277 493.354,276	8.146

** Lungimile segmentelor sunt determinate în planul de proiecție Stereo 70 și sunt rotunjite la 1 milimetru.

***** Distanţa dintre puncte este formată din segmente cumulate ce sunt mai mici decât valoarea 1 milimetru.**

**DATE DESPRE IMOBILUL NR. 6193**

Oficiul de Cadastru și Publicitate Imobiliară ALBA
Biroul de Cadastru și Publicitate Imobiliară Alba Iulia

A. Partea I. Descrierea imobilului

TEREN Extravilan

Adresa: Jud. Alba

Nr. Crt	Nr cadastral Nr. topografic	Suprafața* (mp)	Observații / Referințe
A1		241	Sector cadastral:56 Teren neimprejmuit; Diferenta de suprafata se afla sub culoarul de autostrada si la ID 6309

B. Partea II. Proprietari și acte

Inscrieri privitoare la dreptul de proprietate și alte drepturi reale		Referințe
/		
Act Notarial nr. 195/2019, din 27/11/2019 emis de NP COMAN TEODOR IOAN (certificat de mostenitor);		
B1	Intabulare, drept de PROPRIETATE, dobandit prin Succesiune, cota actuala 1/2 1) BOTA MARIANA-OLGA	A1
Act Administrativ nr. 1758/193, din 08/06/1994 emis de CJPSDPAT ALBA (titlu de proprietate);		
B2	Intabulare, drept de PROPRIETATE, dobandit prin Reconstituire, cota actuala 1/2 1) STANCA M ROMOLUS	A1

C. Partea III. SARCINI .

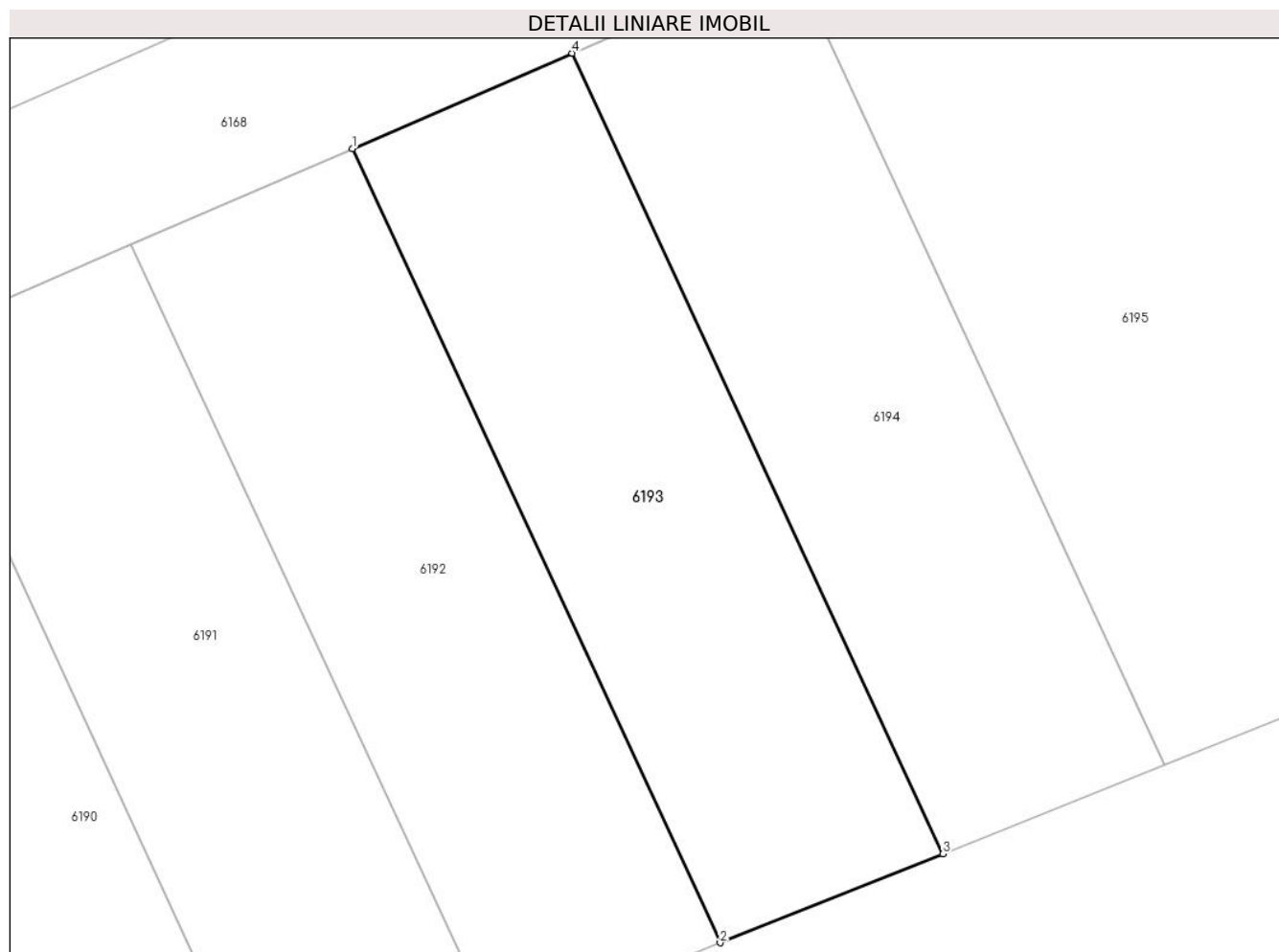
Inscrieri privind dezmembramintele dreptului de proprietate, drepturi reale de garanție și sarcini	Referințe
NU SUNT	

Anexa Nr. 1 La Partea I

Teren

Nr cadastral	Suprafața (mp)*	Observații / Referințe
	241	Diferenta de suprafata se afla sub culoarul de autostrada si la ID 6309

* Suprafața este determinată în planul de proiecție Stereo 70.



Date referitoare la teren

Crt	Categorie folosință	Intravilan	Suprafața (mp)	Tarla	Parcelă	Nr. topo	Observații / Referințe
1	arabil	NU	241	-	1429/75	-	

Lungime Segmente

1) Valorile lungimilor segmentelor sunt obținute din proiecție în plan.

Punct început	X / Y	Punct sfârșit	X / Y	Lungime segment (** (m)
1	372.825,751 493.357,514	2	372.838,19 493.330,669	29.587
2	372.838,19 493.330,669	3	372.845,727 493.333,673	8.114
3	372.845,727 493.333,673	4	372.833,188 493.360,735	29.826
4	372.833,188 493.360,735	1	372.825,751 493.357,514	8.104

** Lungimile segmentelor sunt determinate în planul de proiecție Stereo 70 și sunt rotunjite la 1 milimetru.

***** Distanţa dintre puncte este formată din segmente cumulate ce sunt mai mici decât valoarea 1 milimetru.**

**DATE DESPRE IMOBILUL NR. 6194**

Oficiul de Cadastru și Publicitate Imobiliară ALBA
Biroul de Cadastru și Publicitate Imobiliară Alba Iulia

A. Partea I. Descrierea imobilului

TEREN Extravilan

Adresa: Jud. Alba

Nr. Crt	Nr cadastral Nr. topografic	Suprafața* (mp)	Observații / Referințe
A1		241	Sector cadastral:56 Teren neimprejmuit; Diferenta de suprafata se afla sub culoarul de autostrada si la ID 6310

B. Partea II. Proprietari și acte

Inscrieri privitoare la dreptul de proprietate și alte drepturi reale		Referințe
/		
Act Notarial nr. 723/2001, din 09/04/2001 emis de NP DAN-ADRIAN DOTIU (iesire din indiviziune);		
B1	Intabulare, drept de PROPRIETATE, dobandit prin Iesire Din Indiviziune, cota actuala 1/1 1) VASILESCU-PĂDURE VIORICA	A1

C. Partea III. SARCINI .

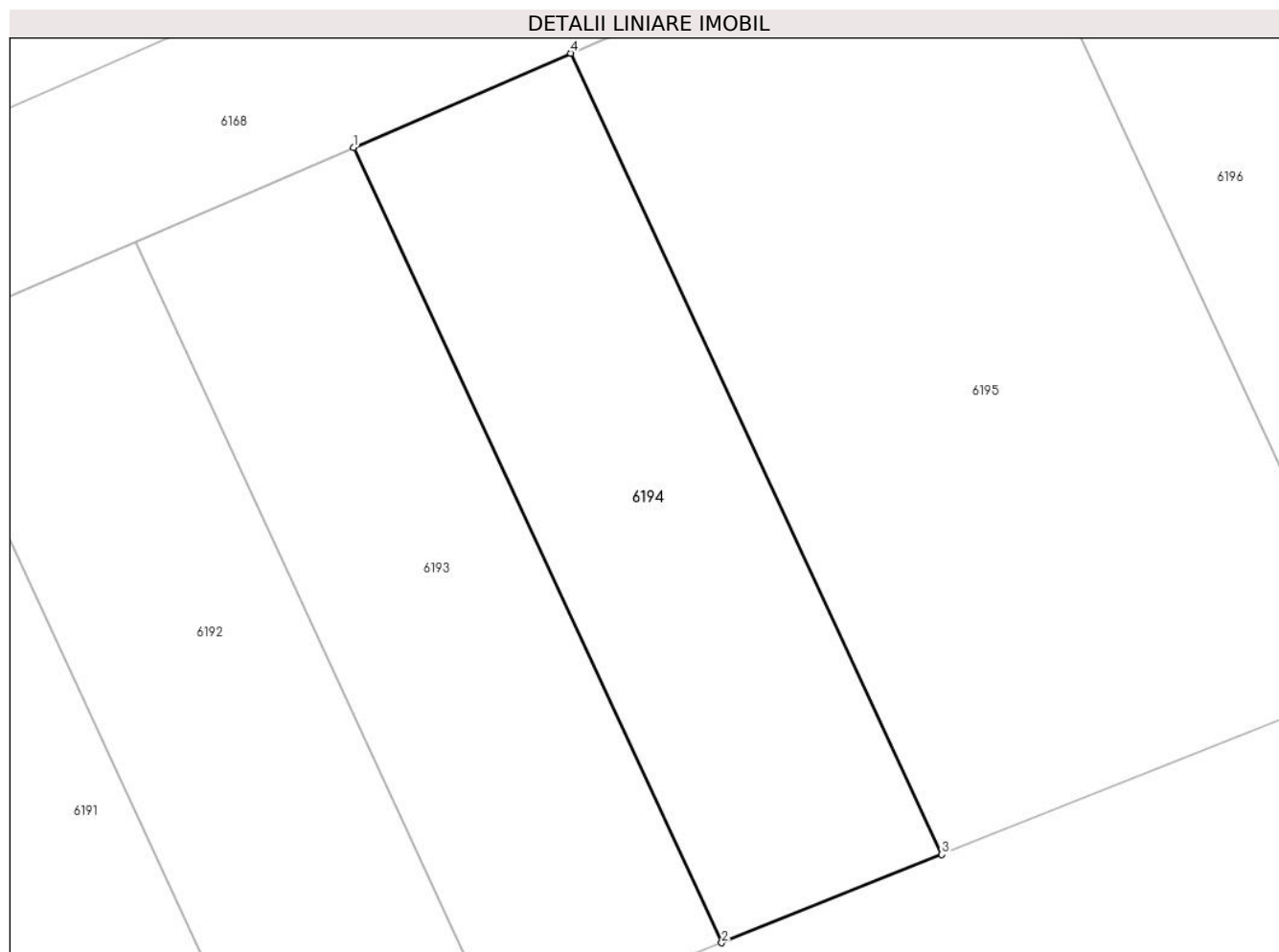
Inscrieri privind dezmembramintele dreptului de proprietate, drepturi reale de garanție și sarcini	Referințe
NU SUNT	

Anexa Nr. 1 La Partea I

Teren

Nr cadastral	Suprafața (mp)*	Observații / Referințe
	241	Diferenta de suprafata se afla sub culoarul de autostrada si la ID 6310

* Suprafața este determinată în planul de proiecție Stereo 70.



Date referitoare la teren

Crt	Categorie folosință	Intra vilan	Suprafața (mp)	Tarla	Parcelă	Nr. topo	Observații / Referințe
1	arabil	NU	241	-	1429/92	-	

Lungime Segmente

1) Valorile lungimilor segmentelor sunt obținute din proiecție în plan.

Punct început	X / Y	Punct sfârșit	X / Y	Lungime segment (** (m)
1	372.833,188 493.360,735	2	372.845,727 493.333,673	29.826
2	372.845,727 493.333,673	3	372.853,219 493.336,674	8.071
3	372.853,219 493.336,674	4	372.840,586 493.363,94	30.05
4	372.840,586 493.363,94	1	372.833,188 493.360,735	8.062

** Lungimile segmentelor sunt determinate în planul de proiecție Stereo 70 și sunt rotunjite la 1 milimetru.

***** Distanţa dintre puncte este formată din segmente cumulate ce sunt mai mici decât valoarea 1 milimetru.**

**DATE DESPRE IMOBILUL NR. 6195**

Oficiul de Cadastru și Publicitate Imobiliară ALBA
Biroul de Cadastru și Publicitate Imobiliară Alba Iulia

A. Partea I. Descrierea imobilului

TEREN Extravilan

Adresa: Jud. Alba

Nr. Crt	Nr cadastral Nr. topografic	Suprafața* (mp)	Observații / Referințe
A1		484	Sector cadastral:56 Teren neimprejmuit; Diferenta de suprafata se afla sub culoarul de autostrada si la ID 6311

B. Partea II. Proprietari și acte

Inscrieri privitoare la dreptul de proprietate și alte drepturi reale		Referințe
/		
Act Administrativ nr. 5207/416, din 11/10/1994 emis de CJPSDPAT ALBA;		
B1	Intabulare, drept de PROPRIETATE, dobandit prin Reconstituire, cota actuala 1/1 1) VIOREL I IOVIȚA	A1

C. Partea III. SARCINI .

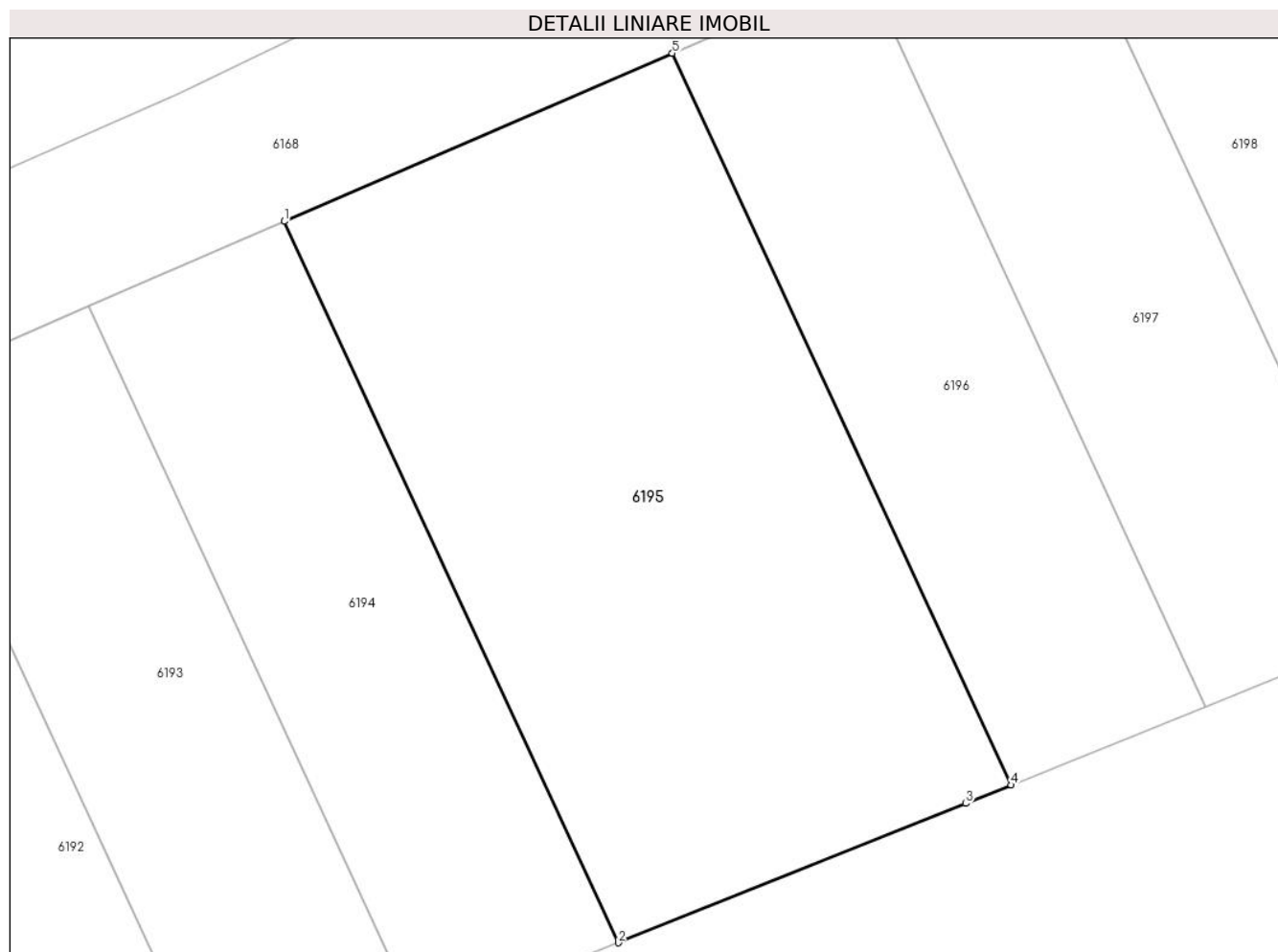
Inscrieri privind dezmembramintele dreptului de proprietate, drepturi reale de garanție și sarcini	Referințe
NU SUNT	

Anexa Nr. 1 La Partea I

Teren

Nr cadastral	Suprafața (mp)*	Observații / Referințe
	484	Diferenta de suprafata se afla sub culoarul de autostrada si la ID 6311

* Suprafața este determinată în planul de proiecție Stereo 70.



Date referitoare la teren

Crt	Categorie folosință	Intra vilan	Suprafața (mp)	Tarla	Parcelă	Nr. topo	Observații / Referințe
1	arabil	NU	484	-	1429/91	-	

Lungime Segmente

1) Valorile lungimilor segmentelor sunt obținute din proiecție în plan.

Punct început	X / Y	Punct sfârșit	X / Y	Lungime segment (** (m)
1	372.840,586 493.363,94	2	372.853,219 493.336,674	30.05
2	372.853,219 493.336,674	3	372.866,368 493.341,941	14.165
3	372.866,368 493.341,941	4	372.868,082 493.342,633	1.848
4	372.868,082 493.342,633	5	372.855,264 493.370,297	30.49
5	372.855,264 493.370,297	1	372.840,586 493.363,94	15.996

**** Lungimile segmentelor sunt determinate în planul de proiecţie Stereo 70 şi sunt rotunjite la 1 milimetru.**

***** Distanţa dintre puncte este formată din segmente cumulate ce sunt mai mici decât valoarea 1 milimetru.**

**DATE DESPRE IMOBILUL NR. 6196**

Oficiul de Cadastru și Publicitate Imobiliară ALBA
Biroul de Cadastru și Publicitate Imobiliară Alba Iulia

A. Partea I. Descrierea imobilului

TEREN Extravilan

Adresa: Jud. Alba

Nr. Crt	Nr cadastral Nr. topografic	Suprafața* (mp)	Observații / Referințe
A1		243	Sector cadastral:56 Teren neimprejmuit; Diferenta de suprafata se afla sub culoarul de autostrada si la ID 6312

B. Partea II. Proprietari și acte

Inscrieri privitoare la dreptul de proprietate și alte drepturi reale		Referințe
/		
Act Administrativ nr. 5189/365, din 12/09/1994 emis de CJPSDPAT ALBA;		
B1	Intabulare, drept de PROPRIETATE, dobandit prin Reconstituire, cota actuala 1/1 1) MIHAIL V ALEXANDRINA 2) STANCA V VASILE	A1

C. Partea III. SARCINI .

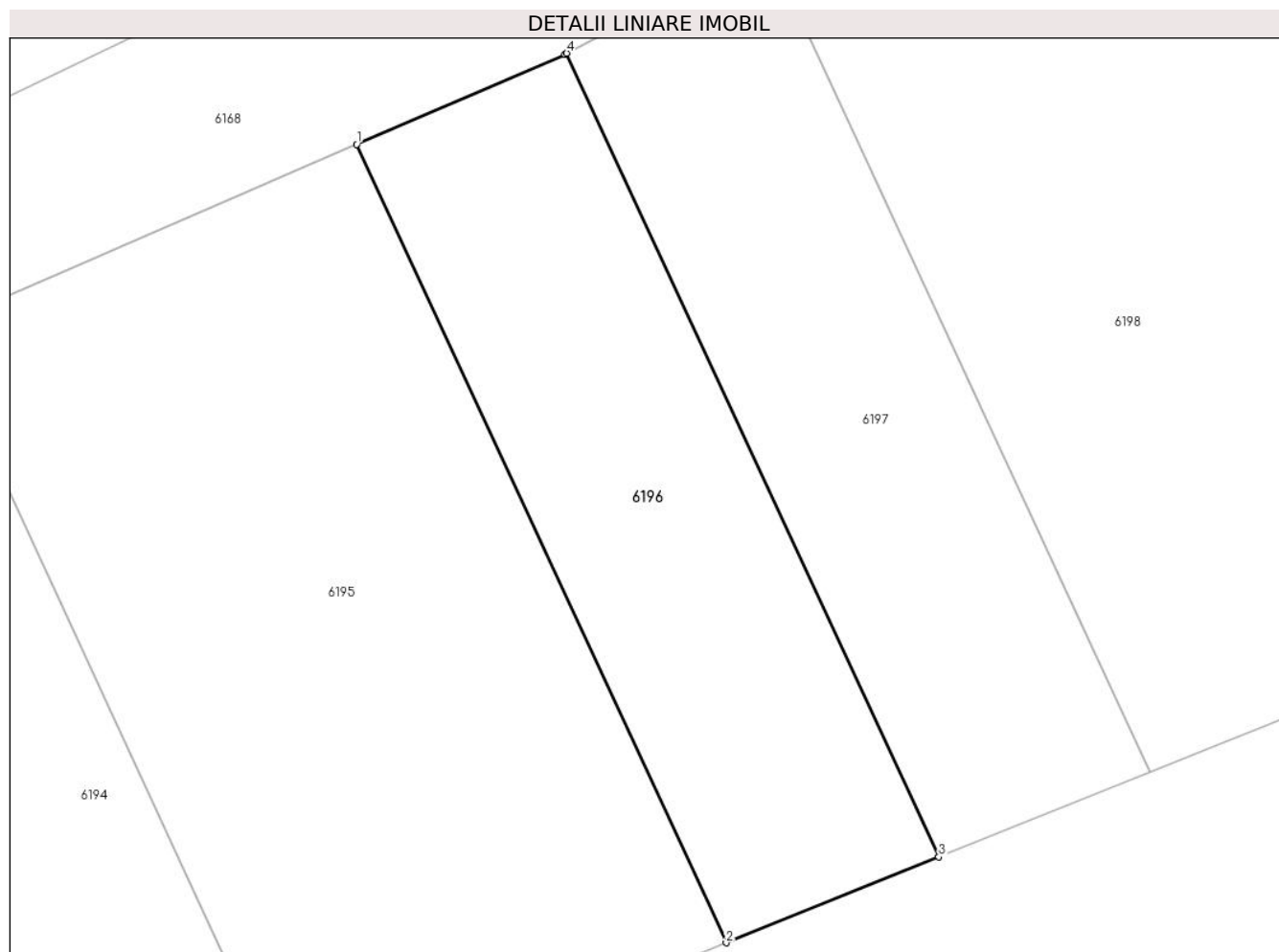
Inscrieri privind dezmembramintele dreptului de proprietate, drepturi reale de garanție și sarcini	Referințe
NU SUNT	

Anexa Nr. 1 La Partea I

Teren

Nr cadastral	Suprafața (mp)*	Observații / Referințe
	243	Diferenta de suprafata se afla sub culoarul de autostrada si la ID 6312

* Suprafața este determinată în planul de proiecție Stereo 70.



Date referitoare la teren

Crt	Categorie folosință	Intravilan	Suprafața (mp)	Tarla	Parcelă	Nr. topo	Observații / Referințe
1	arabil	NU	243	-	1429/90	-	

Lungime Segmente

1) Valorile lungimilor segmentelor sunt obținute din proiecție în plan.

Punct început	X / Y	Punct sfârșit	X / Y	Lungime segment (** (m)
1	372.855,264 493.370,297	2	372.868,082 493.342,633	30.49
2	372.868,082 493.342,633	3	372.875,454 493.345,607	7.949
3	372.875,454 493.345,607	4	372.862,549 493.373,459	30.697
4	372.862,549 493.373,459	5	372.862,479 493.373,422	0.079
5	372.862,479 493.373,422	1	372.855,264 493.370,297	7.863

**** Lungimile segmentelor sunt determinate în planul de proiecție Stereo 70 și sunt rotunjite la 1 milimetru.**

***** Distanța dintre puncte este formată din segmente cumulate ce sunt mai mici decât valoarea 1 milimetru.**

**DATE DESPRE IMOBILUL NR. 6197**

Oficiul de Cadastru și Publicitate Imobiliară ALBA
Biroul de Cadastru și Publicitate Imobiliară Alba Iulia

A. Partea I. Descrierea imobilului

TEREN Extravilan

Adresa: Jud. Alba

Nr. Crt	Nr cadastral Nr. topografic	Suprafața* (mp)	Observații / Referințe
A1		245	Sector cadastral:56 Teren neimprejmuit; Diferenta de suprafata se afla sub culoarul de autostrada si la ID 6313

B. Partea II. Proprietari și acte

Inscrieri privitoare la dreptul de proprietate și alte drepturi reale		Referințe
/		
Act Administrativ nr. 5231/503, din 07/12/1994 emis de CJPSDPAT ALBA;		
B1	Intabulare, drept de PROPRIETATE, dobandit prin Reconstituire, cota actuala 1/1 1) IONESCU GHE DOINA STEFANIA	A1

C. Partea III. SARCINI .

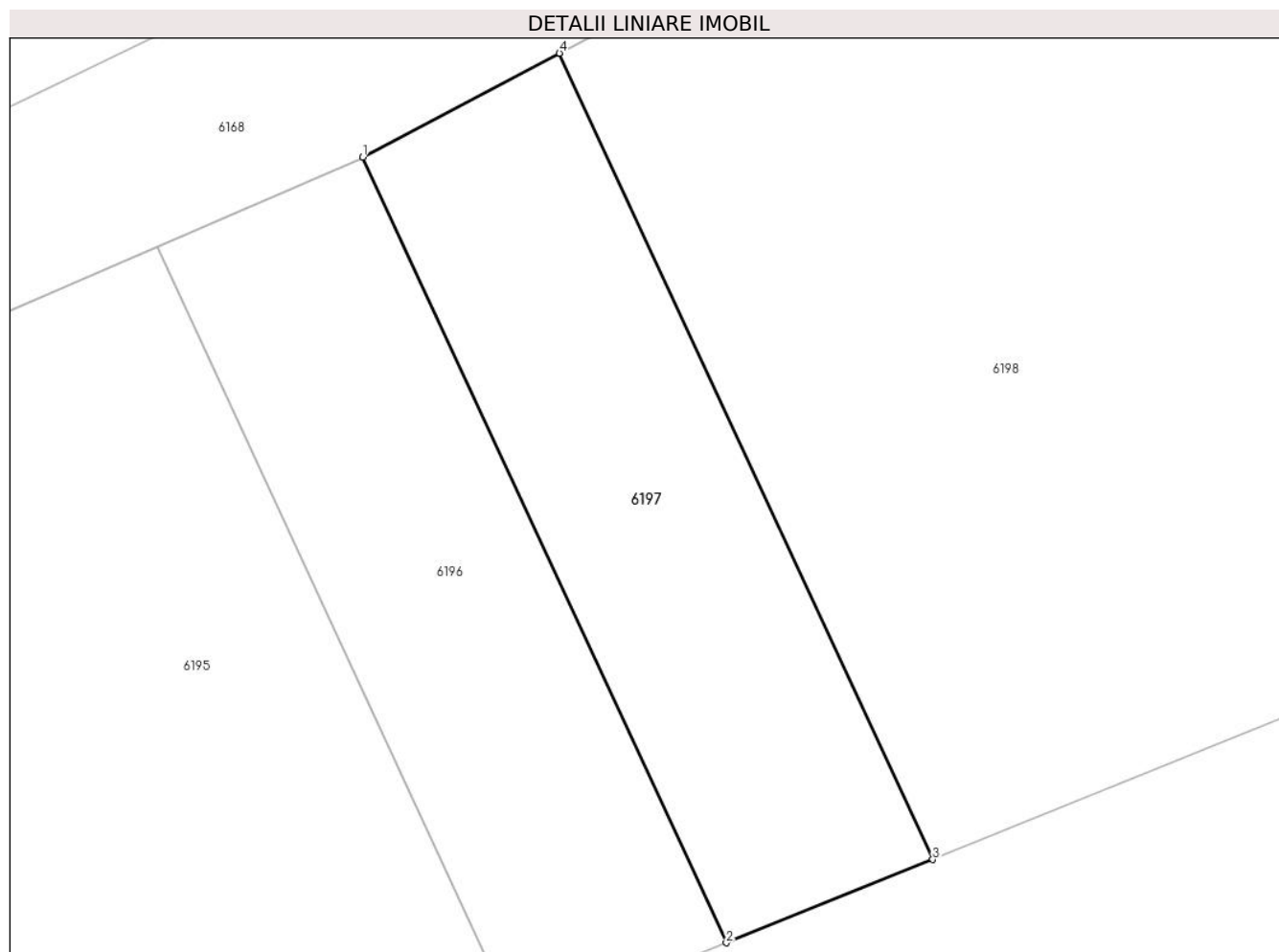
Inscrieri privind dezmembramintele dreptului de proprietate, drepturi reale de garanție și sarcini	Referințe
NU SUNT	

Anexa Nr. 1 La Partea I

Teren

Nr cadastral	Suprafața (mp)*	Observații / Referințe
	245	Diferenta de suprafata se afla sub culoarul de autostrada si la ID 6313

* Suprafața este determinată în planul de proiecție Stereo 70.



Date referitoare la teren

Crt	Categorie folosință	Intra vilan	Suprafața (mp)	Tarla	Parcelă	Nr. topo	Observații / Referințe
1	arabil	NU	245	-	1429/78	-	

Lungime Segmente

1) Valorile lungimilor segmentelor sunt obținute din proiecție în plan.

Punct început	X / Y	Punct sfârșit	X / Y	Lungime segment (** (m)
1	372.862,549 493.373,459	2	372.875,454 493.345,607	30.697
2	372.875,454 493.345,607	3	372.882,774 493.348,56	7.893
3	372.882,774 493.348,56	4	372.869,529 493.377,143	31.503
4	372.869,529 493.377,143	1	372.862,549 493.373,459	7.893

** Lungimile segmentelor sunt determinate în planul de proiecție Stereo 70 și sunt rotunjite la 1 milimetru.

***** Distanţa dintre puncte este formată din segmente cumulate ce sunt mai mici decât valoarea 1 milimetru.**

**DATE DESPRE IMOBILUL NR. 6198**

Oficiul de Cadastru și Publicitate Imobiliară ALBA
Biroul de Cadastru și Publicitate Imobiliară Alba Iulia

A. Partea I. Descrierea imobilului

TEREN Extravilan

Adresa: Jud. Alba

Nr. Crt	Nr cadastral Nr. topografic	Suprafața* (mp)	Observații / Referințe
A1		1.018	Sector cadastral:56 Teren neimprejmuit; Diferenta de suprafata se afla sub culoarul de autostrada si la ID 6314

B. Partea II. Proprietari și acte

Inscrieri privitoare la dreptul de proprietate și alte drepturi reale		Referințe
/		
Act Administrativ nr. 7034/1068, din 10/10/1995 emis de CJPSDPAT ALBA;		
B1	Intabulare, drept de PROPRIETATE, dobandit prin Reconstituire, cota actuala 1/1 1) IACOB V VIORICA	A1

C. Partea III. SARCINI .

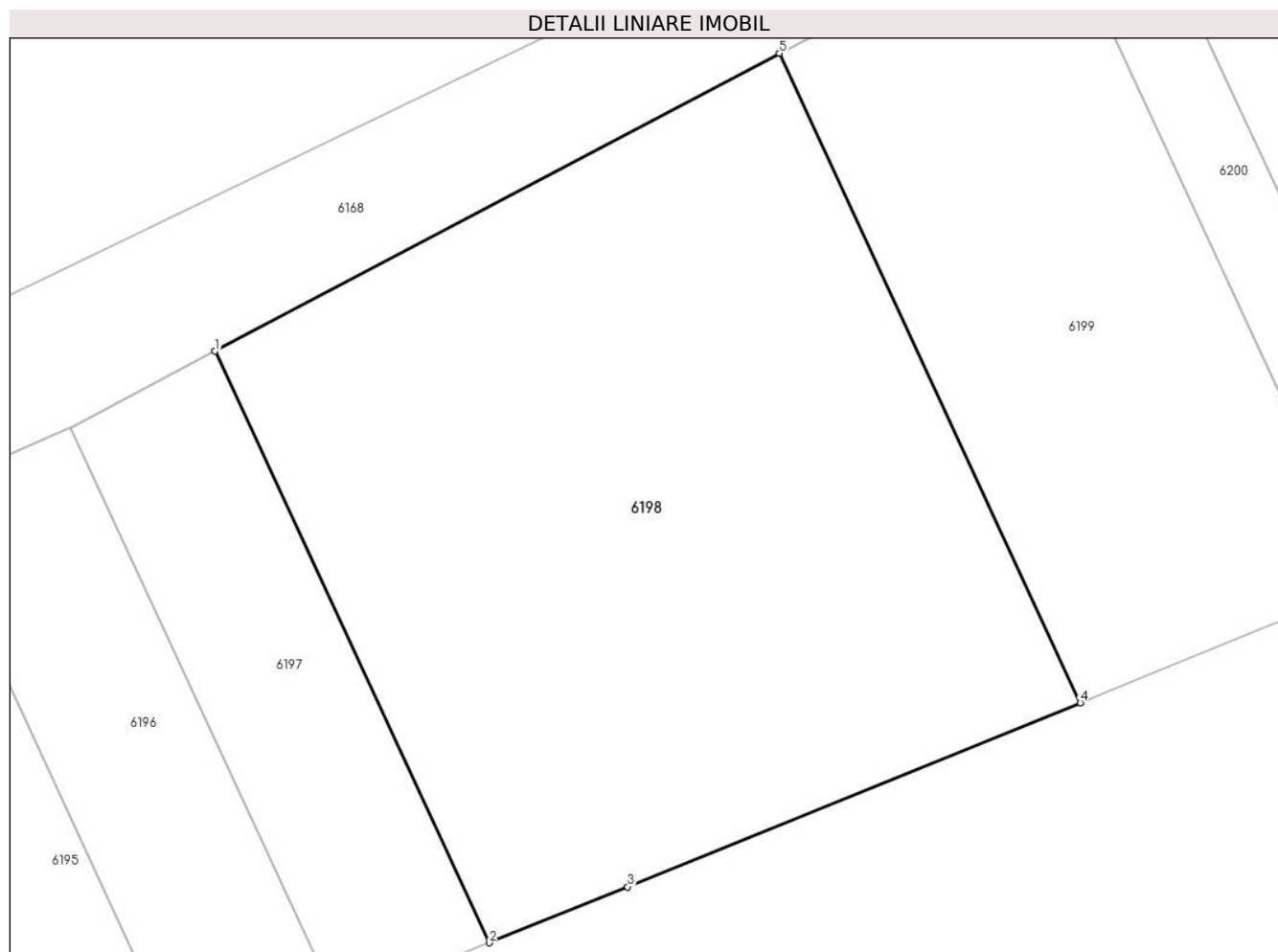
Inscrieri privind dezmembramintele dreptului de proprietate, drepturi reale de garanție și sarcini	Referințe
NU SUNT	

Anexa Nr. 1 La Partea I

Teren

Nr cadastral	Suprafața (mp)*	Observații / Referințe
	1.018	Diferenta de suprafata se afla sub culoarul de autostrada si la ID 6314

* Suprafața este determinată în planul de proiecție Stereo 70.



Date referitoare la teren

Crt	Categorie folosință	Intravilan	Suprafața (mp)	Tarla	Parcelă	Nr. topo	Observații / Referințe
1	arabil	NU	1.018	-	1429/88	-	

Lungime Segmente

1) Valorile lungimilor segmentelor sunt obținute din proiecție în plan.

Punct început	X / Y	Punct sfârșit	X / Y	Lungime segment (** (m)
1	372.869,529 493.377,143	2	372.882,774 493.348,56	31.503
2	372.882,774 493.348,56	3	372.889,47 493.351,262	7.221
3	372.889,47 493.351,262	4	372.911,353 493.360,155	23.621
4	372.911,353 493.360,155	5	372.896,81 493.391,541	34.591
5	372.896,81 493.391,541	1	372.869,529 493.377,143	30.846

**** Lungimile segmentelor sunt determinate în planul de proiecţie Stereo 70 şi sunt rotunjite la 1 milimetru.**

***** Distanţa dintre puncte este formată din segmente cumulate ce sunt mai mici decât valoarea 1 milimetru.**

**DATE DESPRE IMOBILUL NR. 6199**

Oficiul de Cadastru și Publicitate Imobiliară ALBA
Biroul de Cadastru și Publicitate Imobiliară Alba Iulia

A. Partea I. Descrierea imobilului

TEREN Extravilan

Adresa: Jud. Alba

Nr. Crt	Nr cadastral Nr. topografic	Suprafața* (mp)	Observații / Referințe
A1		530	Sector cadastral:56 Teren neimprejmuit; Diferenta de suprafata se afla sub culoarul de autostrada si la ID 6315

B. Partea II. Proprietari și acte

Inscrieri privitoare la dreptul de proprietate și alte drepturi reale		Referințe
/		
Act Administrativ nr. 7034/1038, din 21/09/1995 emis de CJPSDPAT ALBA;		
B1	Intabulare, drept de PROPRIETATE, dobandit prin Reconstituire, cota actuala 1/1 1) MICLEA R VASILE	A1

C. Partea III. SARCINI .

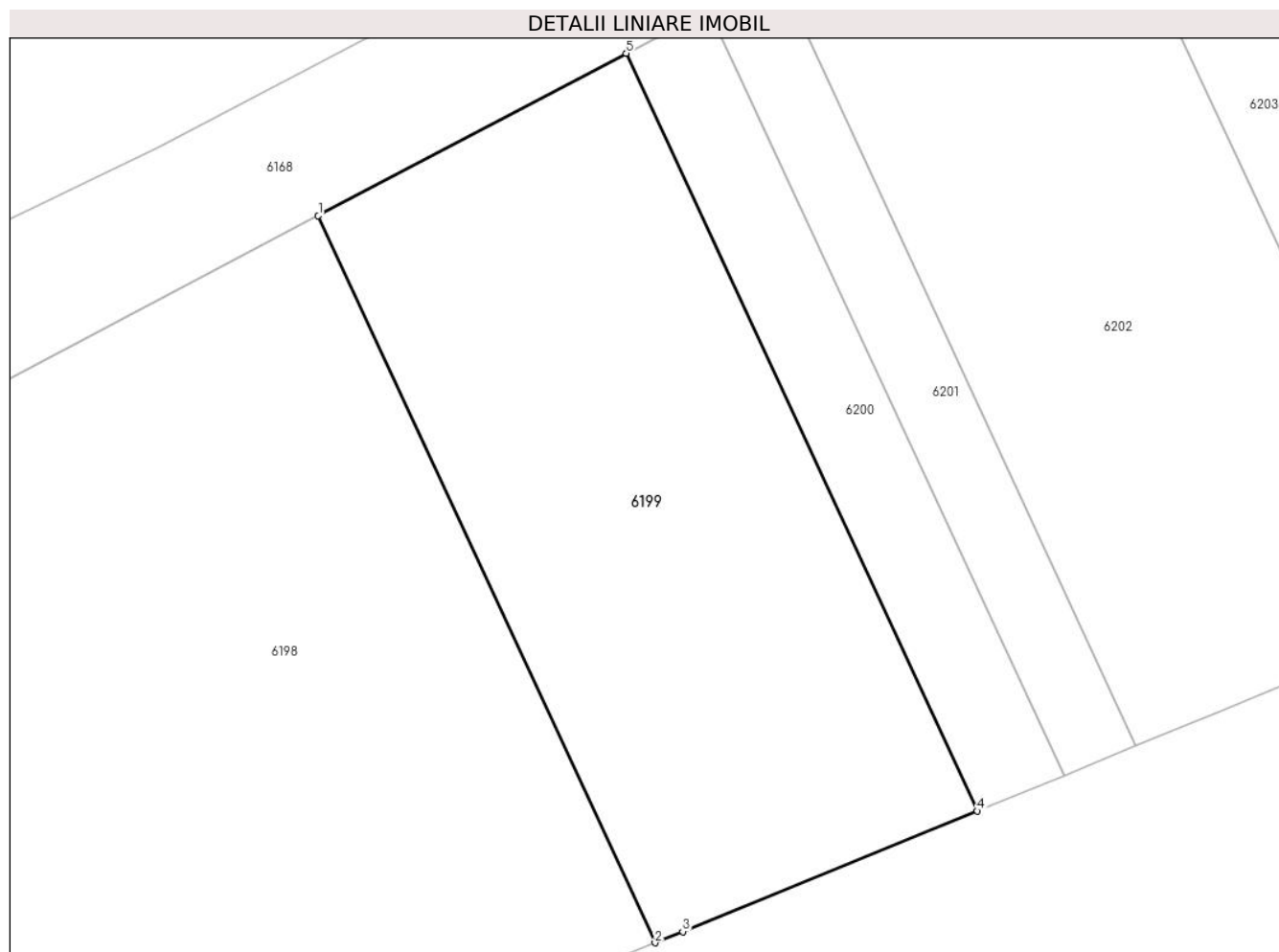
Inscrieri privind dezmembramintele dreptului de proprietate, drepturi reale de garanție și sarcini	Referințe
NU SUNT	

Anexa Nr. 1 La Partea I

Teren

Nr cadastral	Suprafața (mp)*	Observații / Referințe
	530	Diferenta de suprafata se afla sub culoarul de autostrada si la ID 6315

* Suprafața este determinată în planul de proiecție Stereo 70.



Date referitoare la teren

Crt	Categorie folosință	Intravilan	Suprafața (mp)	Tarla	Parcelă	Nr. topo	Observații / Referințe
1	arabil	NU	530	-	1429/45	-	

Lungime Segmente

1) Valorile lungimilor segmentelor sunt obținute din proiecție în plan.

Punct început	X / Y	Punct sfârșit	X / Y	Lungime segment (** (m)
1	372.896,81 493.391,541	2	372.911,353 493.360,155	34.591
2	372.911,353 493.360,155	3	372.912,55 493.360,641	1.292
3	372.912,55 493.360,641	4	372.925,265 493.365,846	13.739
4	372.925,265 493.365,846	5	372.910,108 493.398,559	36.054
5	372.910,108 493.398,559	1	372.896,81 493.391,541	15.036

**** Lungimile segmentelor sunt determinate în planul de proiecţie Stereo 70 şi sunt rotunjite la 1 milimetru.**

***** Distanţa dintre puncte este formată din segmente cumulate ce sunt mai mici decât valoarea 1 milimetru.**

**DATE DESPRE IMOBILUL NR. 6200**

Oficiul de Cadastru și Publicitate Imobiliară ALBA
Biroul de Cadastru și Publicitate Imobiliară Alba Iulia

A. Partea I. Descrierea imobilului

TEREN Extravilan

Adresa: Jud. Alba

Nr. Crt	Nr cadastral Nr. topografic	Suprafața* (mp)	Observații / Referințe
A1		147	Sector cadastral:56 Teren neimprejmuit; Diferenta de suprafata se afla sub culoarul de autostrada si la ID 6316

B. Partea II. Proprietari și acte

Inscrieri privitoare la dreptul de proprietate și alte drepturi reale		Referințe
/		
Act Administrativ nr. 1758/189, din 30/05/1994 emis de CJPSDPAT ALBA;		
B1	Intabulare, drept de PROPRIETATE, dobandit prin Reconstituire, cota actuala 1/1 1) SUCIU ION	A1

C. Partea III. SARCINI .

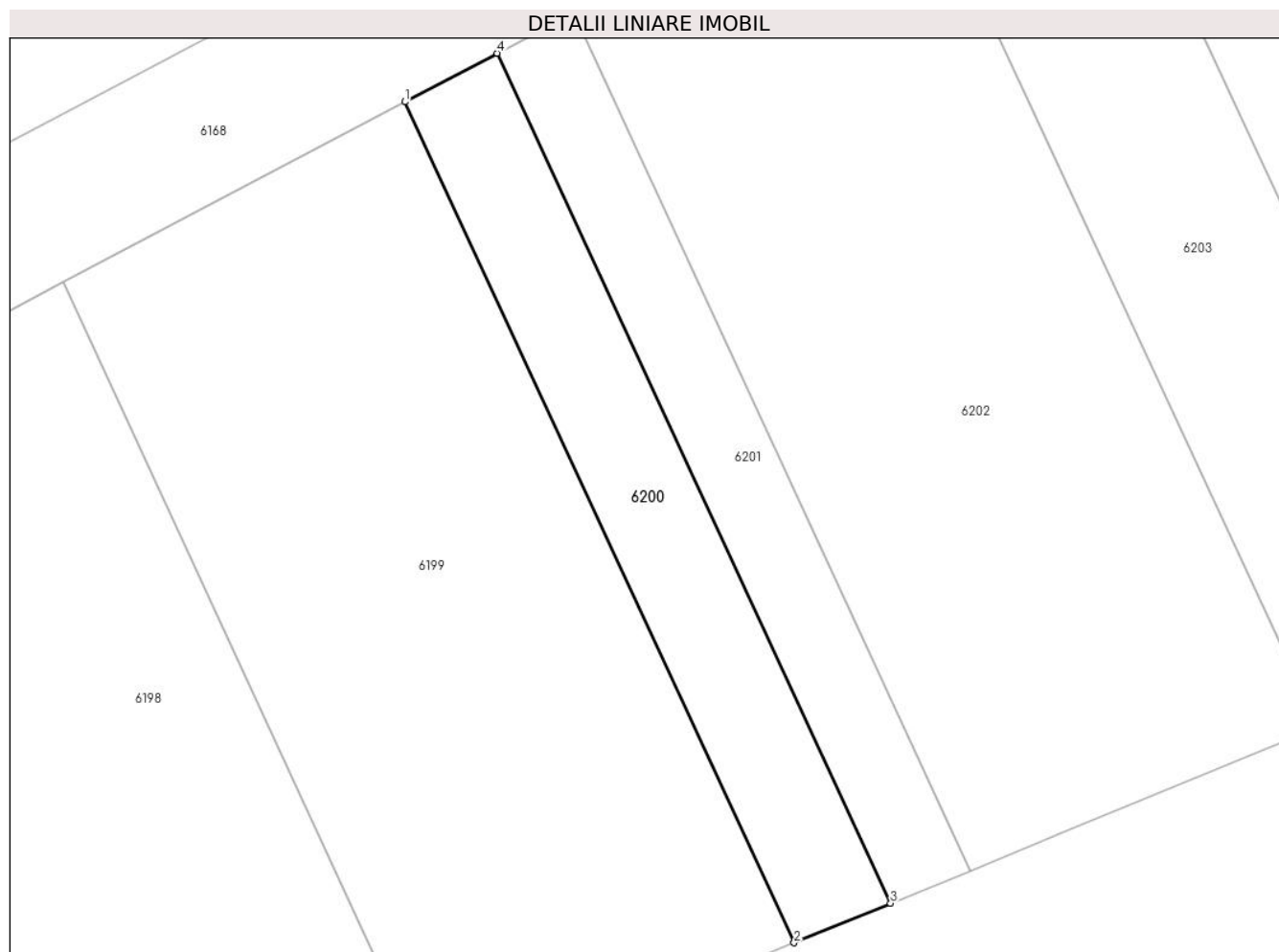
Inscrieri privind dezmembramintele dreptului de proprietate, drepturi reale de garanție și sarcini	Referințe
NU SUNT	

Anexa Nr. 1 La Partea I

Teren

Nr cadastral	Suprafața (mp)*	Observații / Referințe
	147	Diferenta de suprafata se afla sub culoarul de autostrada si la ID 6316

* Suprafața este determinată în planul de proiecție Stereo 70.



Date referitoare la teren

Crt	Categorie folosință	Intra vilan	Suprafața (mp)	Tarla	Parcelă	Nr. topo	Observații / Referințe
1	arabil	NU	147	-	1429/87	-	

Lungime Segmente

1) Valorile lungimilor segmentelor sunt obținute din proiecție în plan.

Punct început	X / Y	Punct sfârșit	X / Y	Lungime segment (** (m)
1	372.910,108 493.398,559	2	372.925,265 493.365,846	36.054
2	372.925,265 493.365,846	3	372.929,018 493.367,381	4.055
3	372.929,018 493.367,381	4	372.913,695 493.400,452	36.448
4	372.913,695 493.400,452	1	372.910,108 493.398,559	4.056

** Lungimile segmentelor sunt determinate în planul de proiecție Stereo 70 și sunt rotunjite la 1 milimetru.

***** Distanţa dintre puncte este formată din segmente cumulate ce sunt mai mici decât valoarea 1 milimetru.**

**DATE DESPRE IMOBILUL NR. 6201**

Oficiul de Cadastru și Publicitate Imobiliară ALBA
Biroul de Cadastru și Publicitate Imobiliară Alba Iulia

A. Partea I. Descrierea imobilului

TEREN Extravilan

Adresa: Jud. Alba

Nr. Crt	Nr cadastral Nr. topografic	Suprafața* (mp)	Observații / Referințe
A1		123	Sector cadastral:56 Teren neimprejmuit; Diferenta de suprafata se afla sub culoarul de autostrada si la ID 6317

B. Partea II. Proprietari și acte

Inscrieri privitoare la dreptul de proprietate și alte drepturi reale		Referințe
/		
Act Administrativ nr. 6448/850, din 05/06/1995 emis de CJPSDPAT ALBA;		
B1	Intabulare, drept de PROPRIETATE, dobandit prin Reconstituire, cota actuala 1/1 1) ROTARU I ANUȚA	A1

C. Partea III. SARCINI .

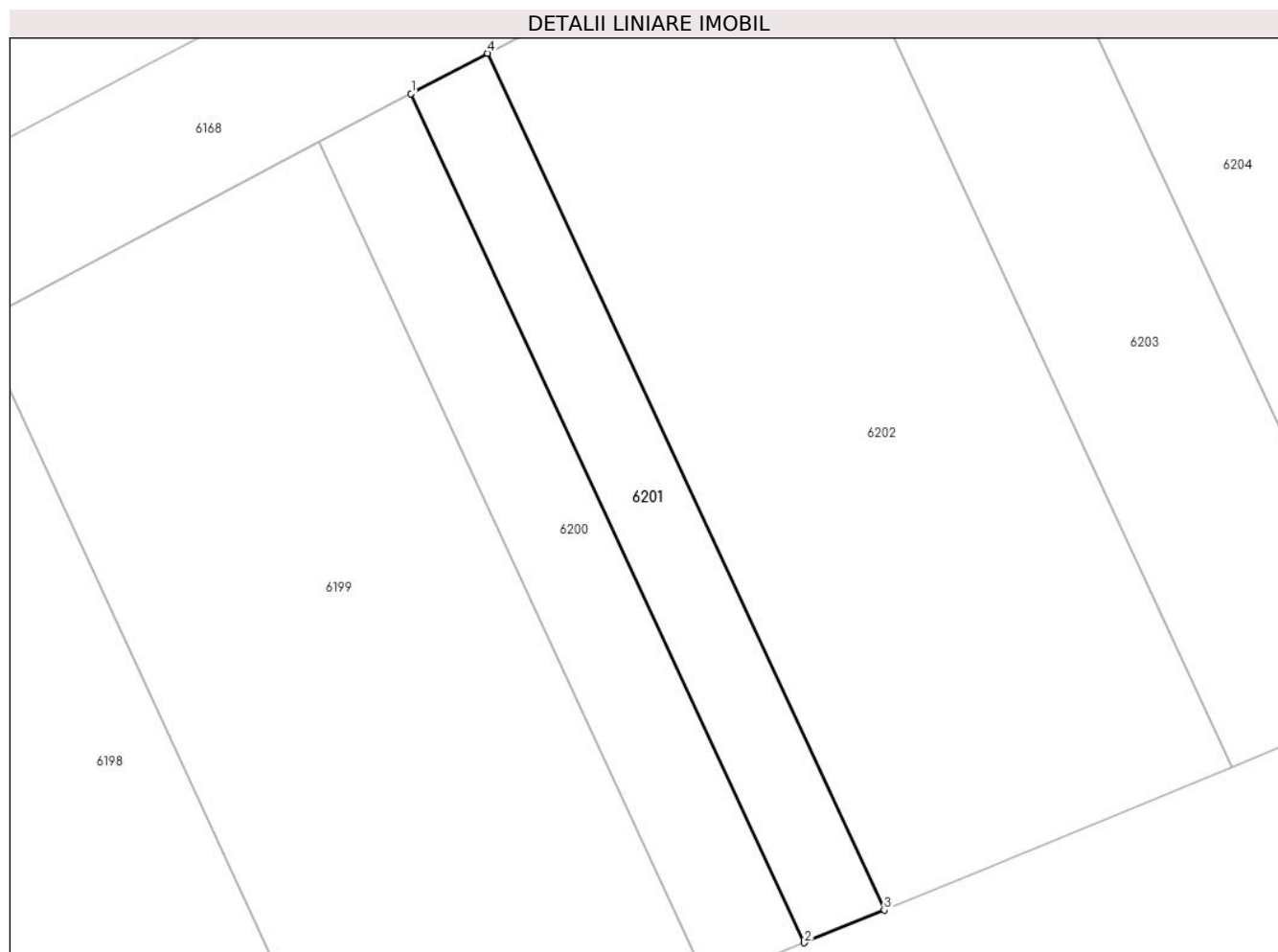
Inscrieri privind dezmembramintele dreptului de proprietate, drepturi reale de garanție și sarcini	Referințe
NU SUNT	

Anexa Nr. 1 La Partea I

Teren

Nr cadastral	Suprafața (mp)*	Observații / Referințe
	123	Diferenta de suprafata se afla sub culoarul de autostrada si la ID 6317

* Suprafața este determinată în planul de proiecție Stereo 70.



Date referitoare la teren

Crt	Categorie folosință	Intra vilan	Suprafața (mp)	Tarla	Parcelă	Nr. topo	Observații / Referințe
1	arabil	NU	123	-	1429/86	-	

Lungime Segmente

1) Valorile lungimilor segmentelor sunt obținute din proiecție în plan.

Punct început	X / Y	Punct sfârșit	X / Y	Lungime segment (** (m)
1	372.913,695 493.400,452	2	372.929,018 493.367,381	36.448
2	372.929,018 493.367,381	3	372.932,132 493.368,656	3.365
3	372.932,132 493.368,656	4	372.916,672 493.402,023	36.775
4	372.916,672 493.402,023	1	372.913,695 493.400,452	3.366

** Lungimile segmentelor sunt determinate în planul de proiecție Stereo 70 și sunt rotunjite la 1 milimetru.

***** Distanţa dintre puncte este formată din segmente cumulate ce sunt mai mici decât valoarea 1 milimetru.**

**DATE DESPRE IMOBILUL NR. 6202**

Oficiul de Cadastru și Publicitate Imobiliară ALBA
Biroul de Cadastru și Publicitate Imobiliară Alba Iulia

A. Partea I. Descrierea imobilului

TEREN Extravilan

Adresa: Jud. Alba

Nr. Crt	Nr cadastral Nr. topografic	Suprafața* (mp)	Observații / Referințe
A1		549	Sector cadastral:56 Teren neimprejmuit; Diferenta de suprafata se afla sub culoarul de autostrada si la ID 6318

B. Partea II. Proprietari și acte

Inscrieri privitoare la dreptul de proprietate și alte drepturi reale		Referințe
/		
Act Administrativ nr. 1758/145, din 27/04/1994 emis de CJPSDPAT ALBA;		
B1	Intabulare, drept de PROPRIETATE, dobandit prin Reconstituire, cota actuala 1/1 1) TUDORAN N PARASCHIVA 2) JURJ A ANA 3) MEDREA A MARIA	A1

C. Partea III. SARCINI .

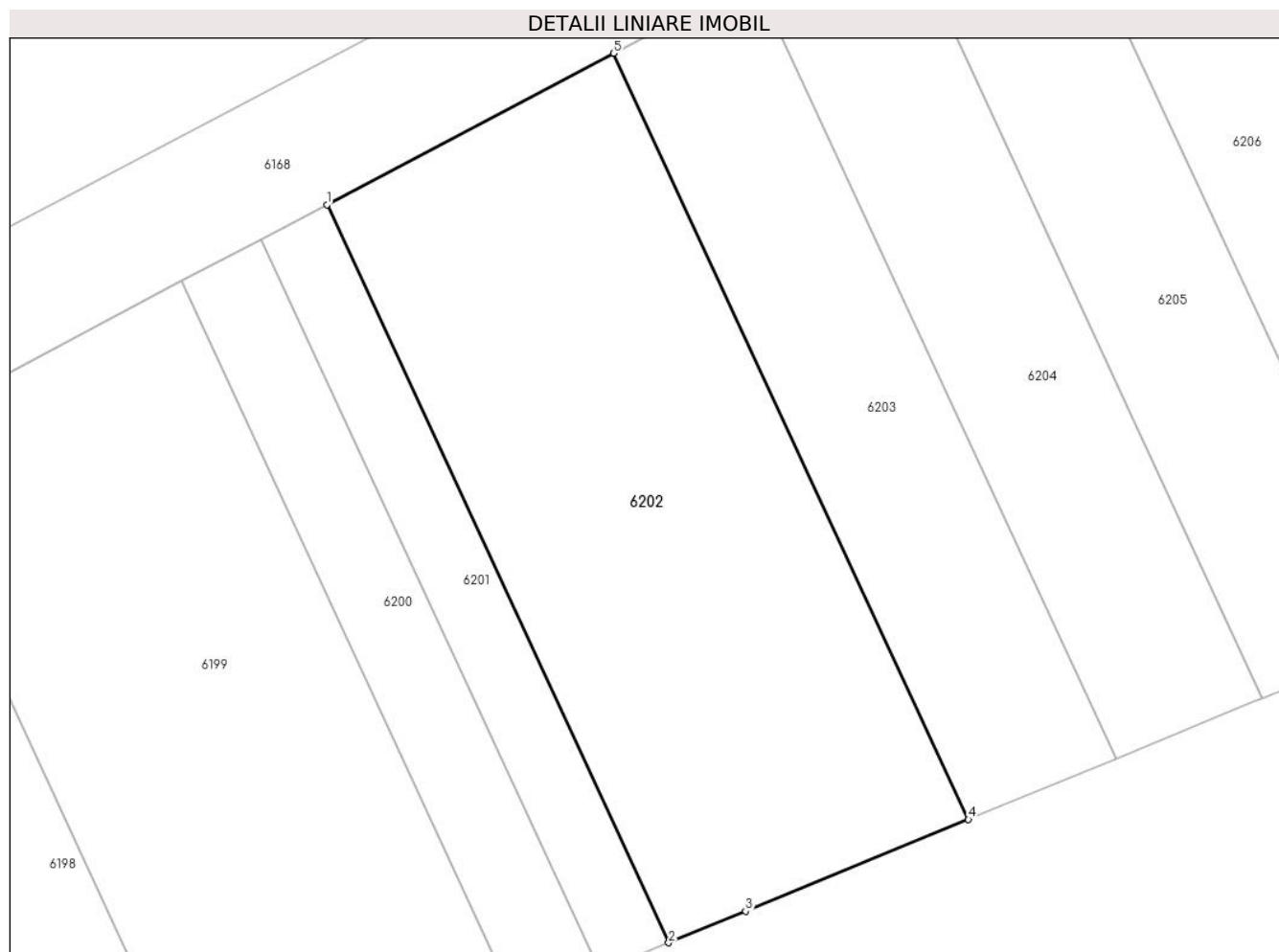
Inscrieri privind dezmembramintele dreptului de proprietate, drepturi reale de garanție și sarcini	Referințe
NU SUNT	

Anexa Nr. 1 La Partea I

Teren

Nr cadastral	Suprafața (mp)*	Observații / Referințe
	549	Diferenta de suprafata se afla sub culoarul de autostrada si la ID 6318

* Suprafața este determinată în planul de proiecție Stereo 70.



Date referitoare la teren

Crt	Categorie folosință	Intra vilan	Suprafața (mp)	Tarla	Parcelă	Nr. topo	Observații / Referințe
1	arabil	NU	549	-	1429/85	-	

Lungime Segmente

1) Valorile lungimilor segmentelor sunt obținute din proiecție în plan.

Punct început	X / Y	Punct sfârșit	X / Y	Lungime segment (** (m)
1	372.916,672 493.402,023	2	372.932,132 493.368,656	36.775
2	372.932,132 493.368,656	3	372.935,606 493.370,078	3.754
3	372.935,606 493.370,078	4	372.945,684 493.374,232	10.901
4	372.945,684 493.374,232	5	372.929,637 493.408,865	38.17
5	372.929,637 493.408,865	1	372.916,672 493.402,023	14.66

**** Lungimile segmentelor sunt determinate în planul de proiecţie Stereo 70 şi sunt rotunjite la 1 milimetru.**

***** Distanţa dintre puncte este formată din segmente cumulate ce sunt mai mici decât valoarea 1 milimetru.**

**DATE DESPRE IMOBILUL NR. 6203**

Oficiul de Cadastru și Publicitate Imobiliară ALBA
Biroul de Cadastru și Publicitate Imobiliară Alba Iulia

A. Partea I. Descrierea imobilului

TEREN Extravilan

Adresa: Jud. Alba

Nr. Crt	Nr cadastral Nr. topografic	Suprafața* (mp)	Observații / Referințe
A1		278	Sector cadastral:56 Teren neimprejmuit; Diferenta de suprafata se afla sub culoarul de autostrada si la ID 6319

B. Partea II. Proprietari și acte

Inscrieri privitoare la dreptul de proprietate și alte drepturi reale		Referințe
/		
Act Administrativ nr. 1758/185, din 30/05/1994 emis de CJPSDPAT ALBA;		
B1	Intabulare, drept de PROPRIETATE, dobandit prin Reconstituire, cota actuala 1/1 1) DUȘA D SALOMIA	A1

C. Partea III. SARCINI .

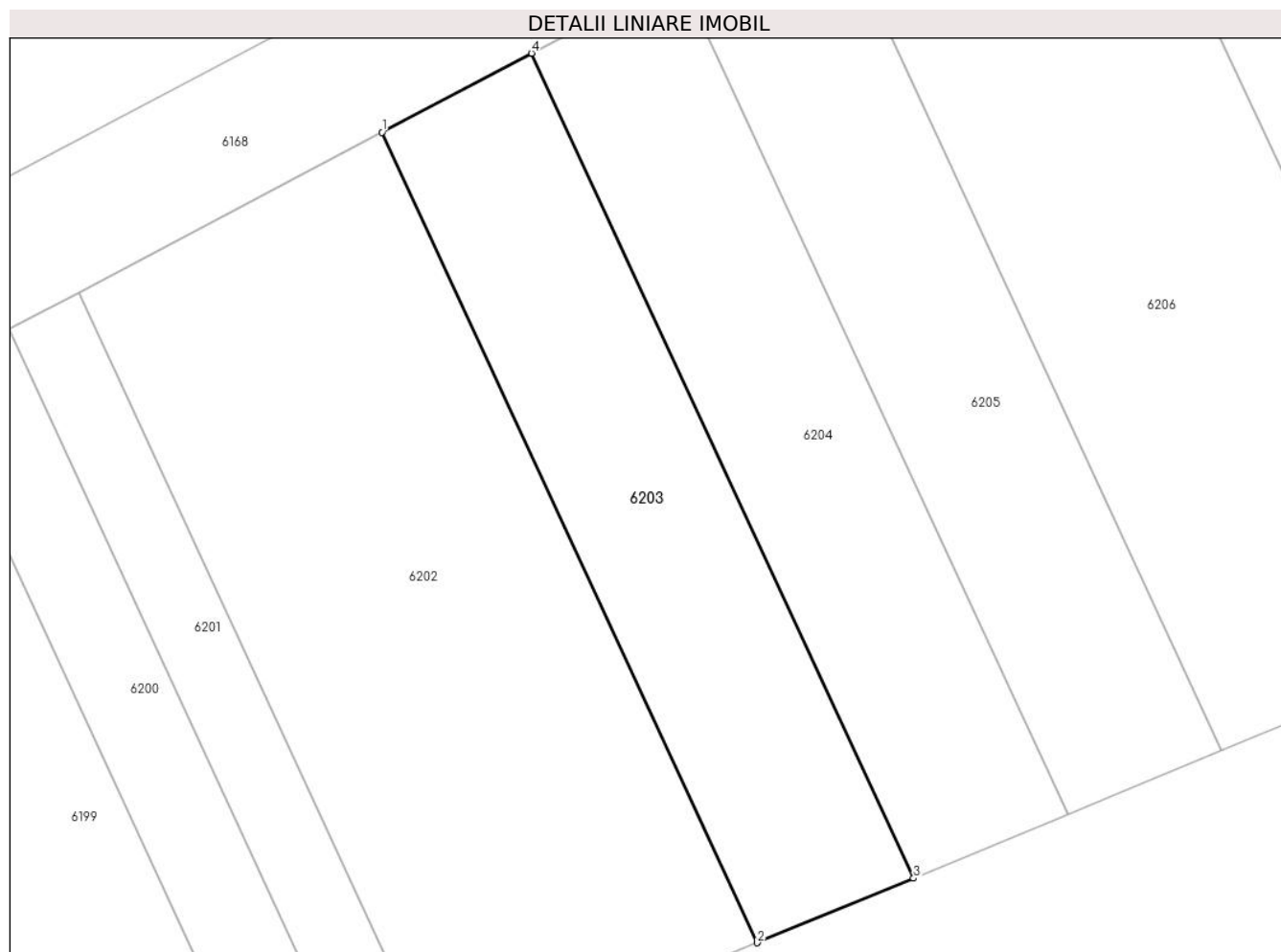
Inscrieri privind dezmembramintele dreptului de proprietate, drepturi reale de garanție și sarcini	Referințe
NU SUNT	

Anexa Nr. 1 La Partea I

Teren

Nr cadastral	Suprafața (mp)*	Observații / Referințe
	278	Diferenta de suprafata se afla sub culoarul de autostrada si la ID 6319

* Suprafața este determinată în planul de proiecție Stereo 70.



Date referitoare la teren

Crt	Categorie folosință	Intravilan	Suprafața (mp)	Tarla	Parcelă	Nr. topo	Observații / Referințe
1	arabil	NU	278	-	1429/84	-	

Lungime Segmente

1) Valorile lungimilor segmentelor sunt obținute din proiecție în plan.

Punct început	X / Y	Punct sfârșit	X / Y	Lungime segment (** (m)
1	372.929,637 493.408,865	2	372.945,684 493.374,232	38.17
2	372.945,684 493.374,232	3	372.952,368 493.376,988	7.23
3	372.952,368 493.376,988	4	372.936,033 493.412,241	38.854
4	372.936,033 493.412,241	1	372.929,637 493.408,865	7.233

** Lungimile segmentelor sunt determinate în planul de proiecție Stereo 70 și sunt rotunjite la 1 milimetru.

***** Distanţa dintre puncte este formată din segmente cumulate ce sunt mai mici decât valoarea 1 milimetru.**

**DATE DESPRE IMOBILUL NR. 6204**

Oficiul de Cadastru și Publicitate Imobiliară ALBA
Biroul de Cadastru și Publicitate Imobiliară Alba Iulia

A. Partea I. Descrierea imobilului

TEREN Extravilan

Adresa: Jud. Alba

Nr. Crt	Nr cadastral Nr. topografic	Suprafața* (mp)	Observații / Referințe
A1		281	Sector cadastral:56 Teren neimprejmuit; Diferenta de suprafata se afla sub culoarul de autostrada si la ID 6320

B. Partea II. Proprietari și acte

Inscrieri privitoare la dreptul de proprietate și alte drepturi reale		Referințe
/		
Act Administrativ nr. 7002/990, din 21/08/1995 emis de CJPSDPAT ALBA;		
B1	Intabulare, drept de PROPRIETATE, dobandit prin Reconstituire, cota actuala 1/1 1) MOISE I EMILIA 2) MOISE I NICOLAE 3) MOISE I IOSIF	A1

C. Partea III. SARCINI .

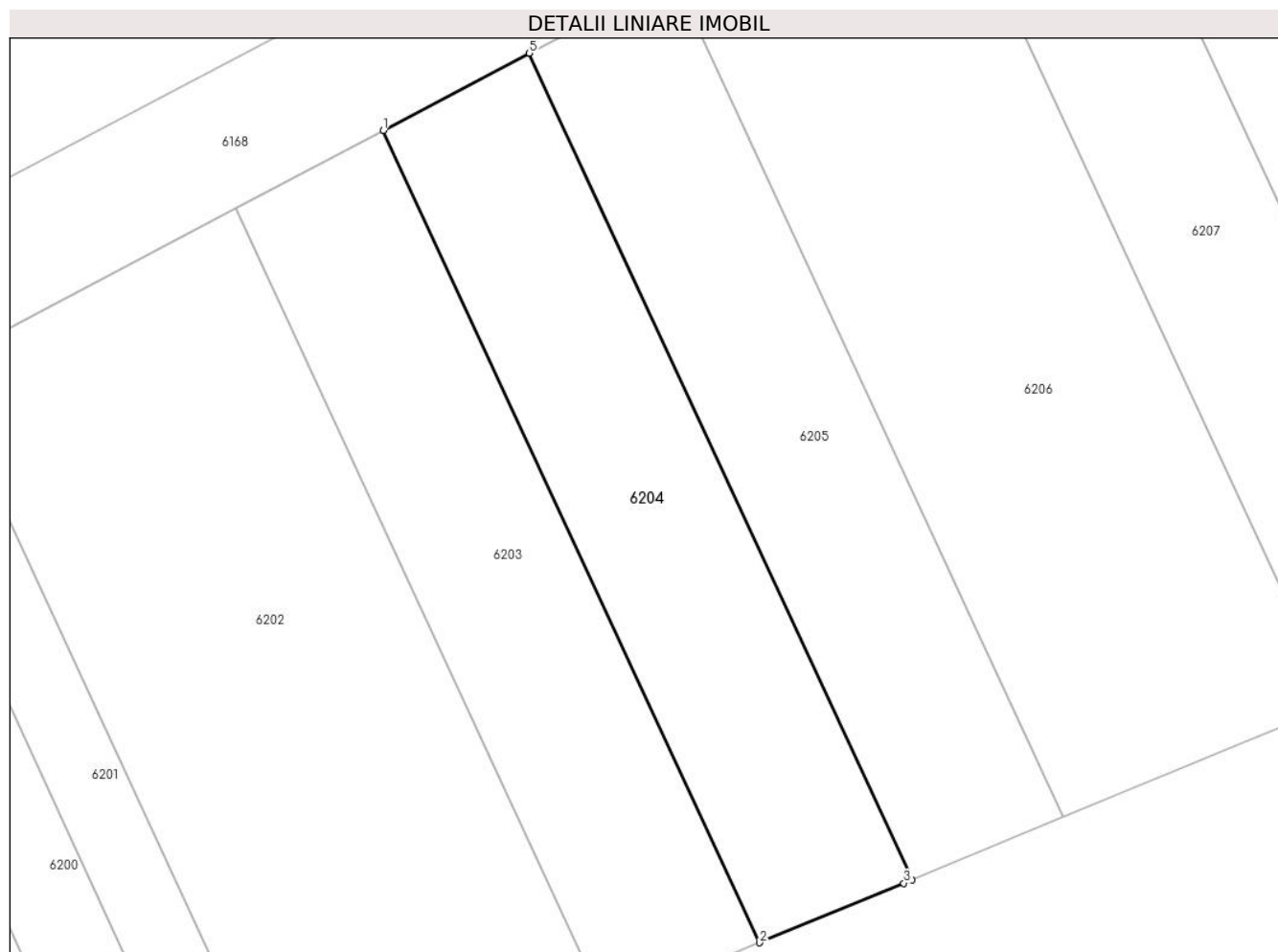
Inscrieri privind dezmembramintele dreptului de proprietate, drepturi reale de garanție și sarcini	Referințe
NU SUNT	

Anexa Nr. 1 La Partea I

Teren

Nr cadastral	Suprafața (mp)*	Observații / Referințe
	281	Diferenta de suprafata se afla sub culoarul de autostrada si la ID 6320

* Suprafața este determinată în planul de proiecție Stereo 70.



Date referitoare la teren

Crt	Categorie folosință	Intra vilan	Suprafața (mp)	Tarla	Parcelă	Nr. topo	Observații / Referințe
1	arabil	NU	281	-	1429/83	-	

Lungime Segmente

1) Valorile lungimilor segmentelor sunt obținute din proiecție în plan.

Punct început	X / Y	Punct sfârșit	X / Y	Lungime segment (** (m)
1	372.936,033 493.412,241	2	372.952,368 493.376,988	38.854
2	372.952,368 493.376,988	3	372.958,638 493.379,572	6.782
3	372.958,638 493.379,572	4	372.958,992 493.379,719	0.383
4	372.958,992 493.379,719	5	372.942,372 493.415,587	39.531
5	372.942,372 493.415,587	1	372.936,033 493.412,241	7.168

**** Lungimile segmentelor sunt determinate în planul de proiecţie Stereo 70 şi sunt rotunjite la 1 milimetru.**

***** Distanţa dintre puncte este formată din segmente cumulate ce sunt mai mici decât valoarea 1 milimetru.**

**DATE DESPRE IMOBILUL NR. 6205**

Oficiul de Cadastru și Publicitate Imobiliară ALBA
Biroul de Cadastru și Publicitate Imobiliară Alba Iulia

A. Partea I. Descrierea imobilului

TEREN Extravilan

Adresa: Jud. Alba

Nr. Crt	Nr cadastral Nr. topografic	Suprafața* (mp)	Observații / Referințe
A1		283	Sector cadastral:56 Teren neimprejmuit; Diferenta de suprafata se afla sub culoarul de autostrada si la ID 7157

B. Partea II. Proprietari și acte

Inscrieri privitoare la dreptul de proprietate și alte drepturi reale		Referințe
/		
Act Administrativ nr. 7034/1063, din 09/10/1995 emis de CJPSDPAT ALBA;		
B1	Intabulare, drept de PROPRIETATE, dobandit prin Reconstituire, cota actuala 1/1 1) VLAICU I SABINA 2) FRÎNCU I SILVIA 3) DEAC I MARIA	A1

C. Partea III. SARCINI .

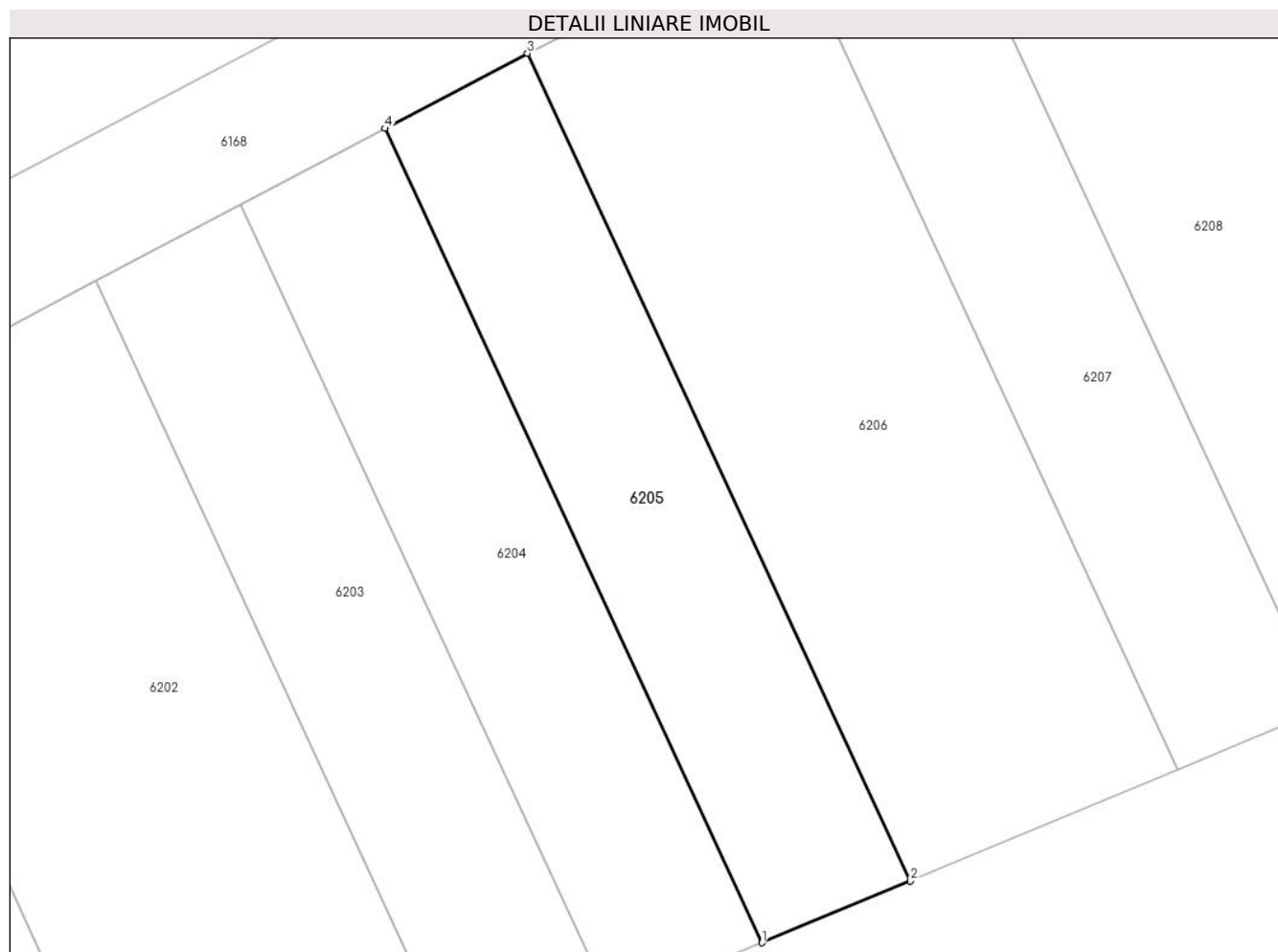
Inscrieri privind dezmembramintele dreptului de proprietate, drepturi reale de garanție și sarcini	Referințe
NU SUNT	

Anexa Nr. 1 La Partea I

Teren

Nr cadastral	Suprafața (mp)*	Observații / Referințe
	283	Diferenta de suprafata se afla sub culoarul de autostrada si la ID 7157

* Suprafața este determinată în planul de proiecție Stereo 70.



Date referitoare la teren

Crt	Categorie folosință	Intra vilan	Suprafața (mp)	Tarla	Parcelă	Nr. topo	Observații / Referințe
1	arabil	NU	283	-	1429/82	-	

Lungime Segmente

1) Valorile lungimilor segmentelor sunt obținute din proiecție în plan.

Punct început	X / Y	Punct sfârșit	X / Y	Lungime segment (** (m)
1	372.958,992 493.379,719	2	372.965,55 493.382,442	7.101
2	372.965,55 493.382,442	3	372.948,658 493.418,897	40.178
3	372.948,658 493.418,897	4	372.942,372 493.415,587	7.104
4	372.942,372 493.415,587	1	372.958,992 493.379,719	39.531

** Lungimile segmentelor sunt determinate în planul de proiecție Stereo 70 și sunt rotunjite la 1 milimetru.

***** Distanţa dintre puncte este formată din segmente cumulate ce sunt mai mici decât valoarea 1 milimetru.**

**DATE DESPRE IMOBILUL NR. 6206**

Oficiul de Cadastru și Publicitate Imobiliară ALBA
Biroul de Cadastru și Publicitate Imobiliară Alba Iulia

A. Partea I. Descrierea imobilului

TEREN Extravilan

Adresa: Jud. Alba

Nr. Crt	Nr cadastral Nr. topografic	Suprafața* (mp)	Observații / Referințe
A1		518	Sector cadastral:56 Teren neimprejmuit; Diferenta de suprafata se afla sub culoarul de autostrada si la ID 6322

B. Partea II. Proprietari și acte

Inscrieri privitoare la dreptul de proprietate și alte drepturi reale		Referințe
/		
Act Administrativ nr. 7087/1380, din 26/02/1996 emis de CJPSDPAT ALBA;		
B1	Intabulare, drept de PROPRIETATE, dobandit prin Reconstituire, cota actuala 1/1 1) HERLEA B EUGEN 2) HERLEA B IOAN SIMION 3) MICLEA B EUGENIA 4) LOGA ELISABETA 5) HERLEA B REMUS	A1

C. Partea III. SARCINI .

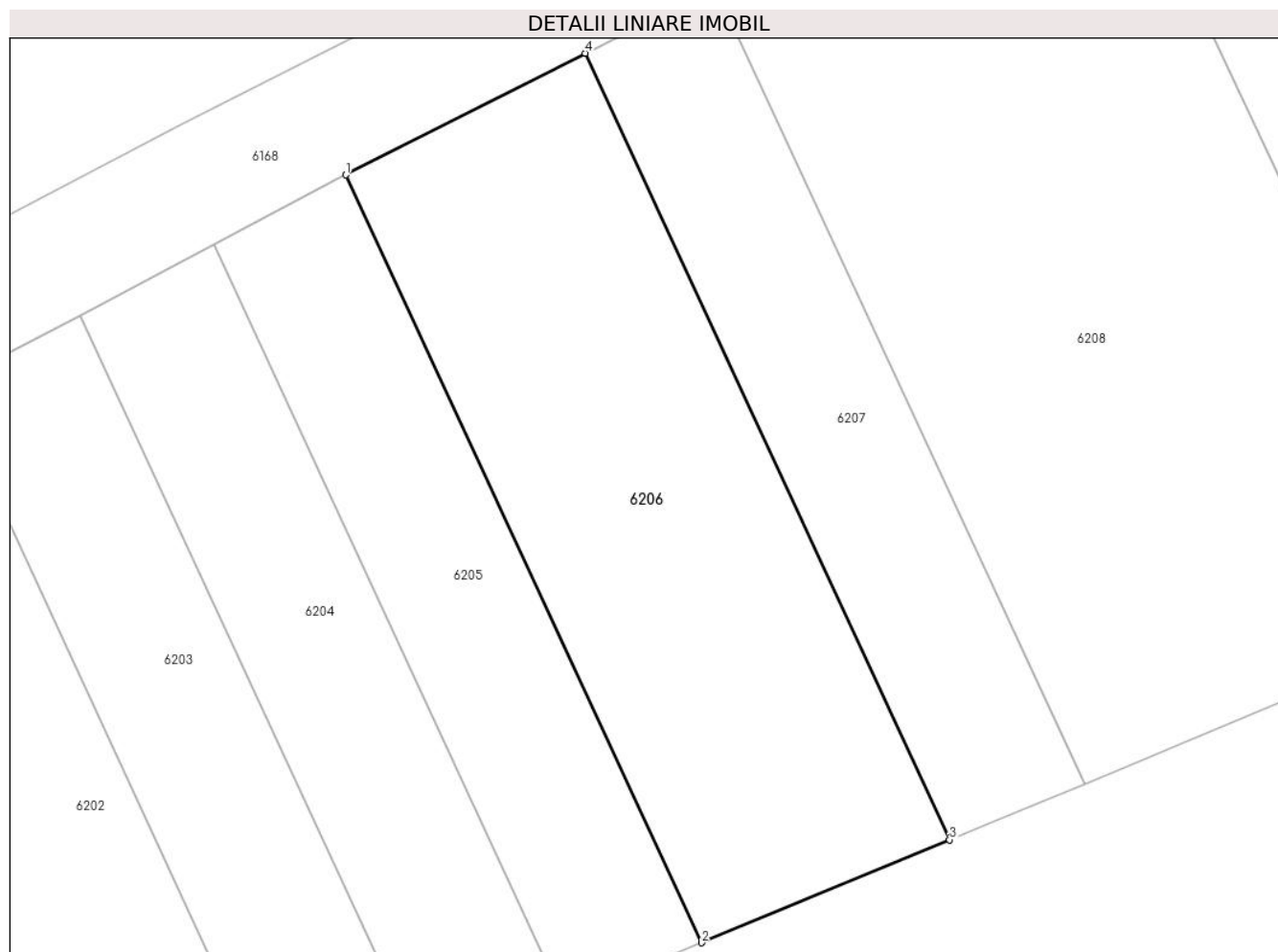
Inscrieri privind dezmembramintele dreptului de proprietate, drepturi reale de garanție și sarcini	Referințe
NU SUNT	

Anexa Nr. 1 La Partea I

Teren

Nr cadastral	Suprafața (mp)*	Observații / Referințe
	518	Diferenta de suprafata se afla sub culoarul de autostrada si la ID 6322

* Suprafața este determinată în planul de proiecție Stereo 70.



Date referitoare la teren

Crt	Categorie folosință	Intra vilan	Suprafața (mp)	Tarla	Parcelă	Nr. topo	Observații / Referințe
1	arabil	NU	518	-	1429/81	-	

Lungime Segmente

1) Valorile lungimilor segmentelor sunt obținute din proiecție în plan.

Punct început	X / Y	Punct sfârșit	X / Y	Lungime segment (** (m)
1	372.948,658 493.418,897	2	372.965,55 493.382,442	40.178
2	372.965,55 493.382,442	3	372.977,333 493.387,333	12.758
3	372.977,333 493.387,333	4	372.960,03 493.424,676	41.157
4	372.960,03 493.424,676	1	372.948,658 493.418,897	12.756

** Lungimile segmentelor sunt determinate în planul de proiecție Stereo 70 și sunt rotunjite la 1 milimetru.

***** Distanţa dintre puncte este formată din segmente cumulate ce sunt mai mici decât valoarea 1 milimetru.**

**DATE DESPRE IMOBILUL NR. 6207**

Oficiul de Cadastru și Publicitate Imobiliară ALBA
Biroul de Cadastru și Publicitate Imobiliară Alba Iulia

A. Partea I. Descrierea imobilului

TEREN Extravilan

Adresa: Jud. Alba

Nr. Crt	Nr cadastral Nr. topografic	Suprafața* (mp)	Observații / Referințe
A1		287	Sector cadastral:56 Teren neimprejmuit; Diferenta de suprafata se afla sub culoarul de autostrada si la ID 6323

B. Partea II. Proprietari și acte

Inscrieri privitoare la dreptul de proprietate și alte drepturi reale		Referințe
/		
Act Administrativ nr. 5252/615, din 15/02/1995 emis de CJPSDPAT ALBA;		
B1	Intabulare, drept de PROPRIETATE, dobandit prin Reconstituire, cota actuala 1/1 1) FLEȘERIU M PAULA MIOARA	A1

C. Partea III. SARCINI .

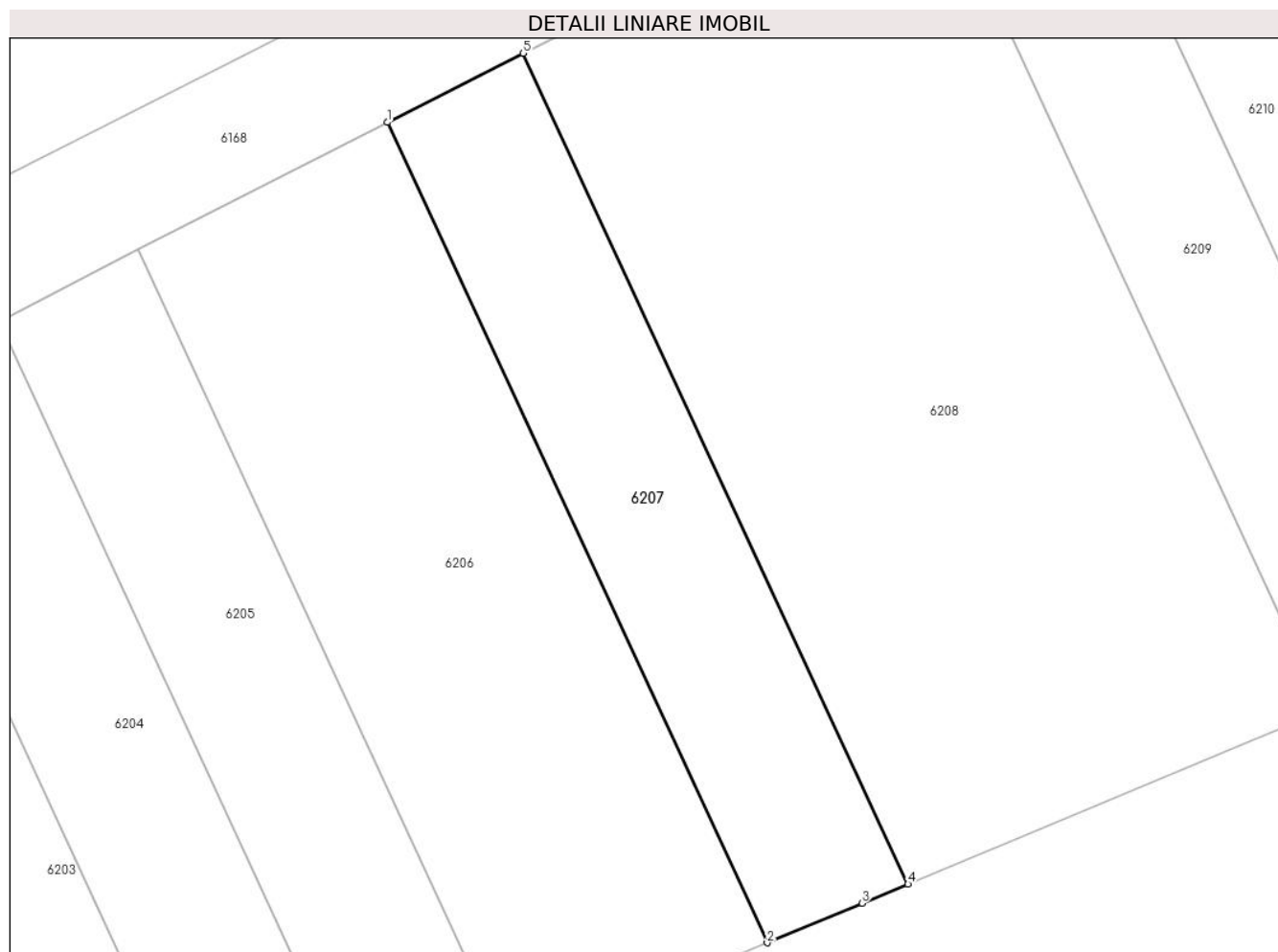
Inscrieri privind dezmembramintele dreptului de proprietate, drepturi reale de garanție și sarcini	Referințe
NU SUNT	

Anexa Nr. 1 La Partea I

Teren

Nr cadastral	Suprafața (mp)*	Observații / Referințe
	287	Diferenta de suprafata se afla sub culoarul de autostrada si la ID 6323

* Suprafața este determinată în planul de proiecție Stereo 70.



Date referitoare la teren

Crt	Categorie folosință	Intravilan	Suprafața (mp)	Tarla	Parcelă	Nr. topo	Observații / Referințe
1	arabil	NU	287	-	1429/80	-	

Lungime Segmente

1) Valorile lungimilor segmentelor sunt obținute din proiecție în plan.

Punct început	X / Y	Punct sfârșit	X / Y	Lungime segment (** (m)
1	372.960,03 493.424,676	2	372.977,333 493.387,333	41.157
2	372.977,333 493.387,333	3	372.981,647 493.389,124	4.671
3	372.981,647 493.389,124	4	372.983,743 493.390,0	2.272
4	372.983,743 493.390,0	5	372.966,219 493.427,82	41.683
5	372.966,219 493.427,82	1	372.960,03 493.424,676	6.942

**** Lungimile segmentelor sunt determinate în planul de proiecţie Stereo 70 şi sunt rotunjite la 1 milimetru.**

***** Distanţa dintre puncte este formată din segmente cumulate ce sunt mai mici decât valoarea 1 milimetru.**

**DATE DESPRE IMOBILUL NR. 6208**

Oficiul de Cadastru și Publicitate Imobiliară ALBA
Biroul de Cadastru și Publicitate Imobiliară Alba Iulia

A. Partea I. Descrierea imobilului

TEREN Extravilan

Adresa: Jud. Alba

Nr. Crt	Nr cadastral Nr. topografic	Suprafața* (mp)	Observații / Referințe
A1		870	Sector cadastral:56 Teren neimprejmuit; Diferenta de suprafata se afla sub culoarul de autostrada si la ID 6324

B. Partea II. Proprietari și acte

Inscrieri privitoare la dreptul de proprietate și alte drepturi reale		Referințe
/		
Act Administrativ nr. 5252/604, din 08/02/1995 emis de CJPSDPAT ALBA;		
B1	Intabulare, drept de PROPRIETATE, dobandit prin Reconstituire, cota actuala 1/1 1) TODORAN C NICOLAE	A1

C. Partea III. SARCINI .

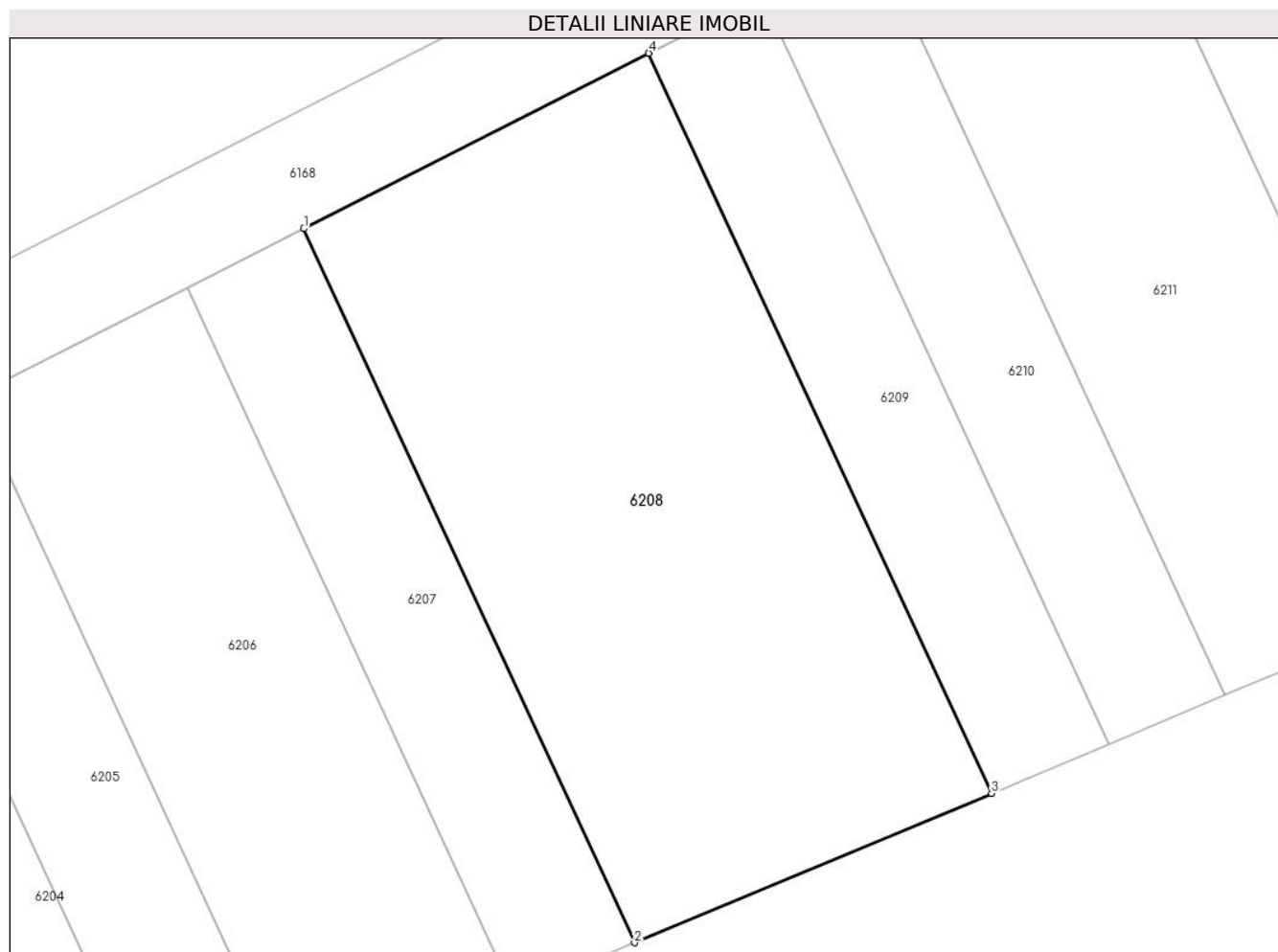
Inscrieri privind dezmembramintele dreptului de proprietate, drepturi reale de garanție și sarcini	Referințe
NU SUNT	

Anexa Nr. 1 La Partea I

Teren

Nr cadastral	Suprafața (mp)*	Observații / Referințe
	870	Diferenta de suprafata se afla sub culoarul de autostrada si la ID 6324

* Suprafața este determinată în planul de proiecție Stereo 70.



Date referitoare la teren

Crt	Categorie folosință	Intra vilan	Suprafața (mp)	Tarla	Parcelă	Nr. topo	Observații / Referințe
1	arabil	NU	870	-	1429/79	-	

Lungime Segmente

1) Valorile lungimilor segmentelor sunt obținute din proiecție în plan.

Punct început	X / Y	Punct sfârșit	X / Y	Lungime segment (** (m)
1	372.966,219 493.427,82	2	372.983,743 493.390,0	41.683
2	372.983,743 493.390,0	3	373.002,663 493.397,911	20.507
3	373.002,663 493.397,911	4	372.984,5 493.437,11	43.203
4	372.984,5 493.437,11	1	372.966,219 493.427,82	20.506

** Lungimile segmentelor sunt determinate în planul de proiecție Stereo 70 și sunt rotunjite la 1 milimetru.

***** Distanţa dintre puncte este formată din segmente cumulate ce sunt mai mici decât valoarea 1 milimetru.**

**DATE DESPRE IMOBILUL NR. 6209**

Oficiul de Cadastru și Publicitate Imobiliară ALBA
Biroul de Cadastru și Publicitate Imobiliară Alba Iulia

A. Partea I. Descrierea imobilului

TEREN Extravilan

Adresa: Jud. Alba

Nr. Crt	Nr cadastral Nr. topografic	Suprafața* (mp)	Observații / Referințe
A1		293	Sector cadastral:56 Teren neimprejmuit; Diferenta de suprafata se afla sub culoarul de autostrada si la ID 6325

B. Partea II. Proprietari și acte

Inscrieri privitoare la dreptul de proprietate și alte drepturi reale		Referințe
/		
Act Administrativ nr. 7034/1085, din 20/10/1995 emis de CJPSDPAT ALBA;		
B1	Intabulare, drept de PROPRIETATE, dobandit prin Reconstituire, cota actuala 1/1 1) ZAHARIE I AUGUSTIN 2) ZAHARIE I RUXANDRA 3) ZAHARIE I RAVECA 4) ZAHARIE EMILIAN	A1

C. Partea III. SARCINI .

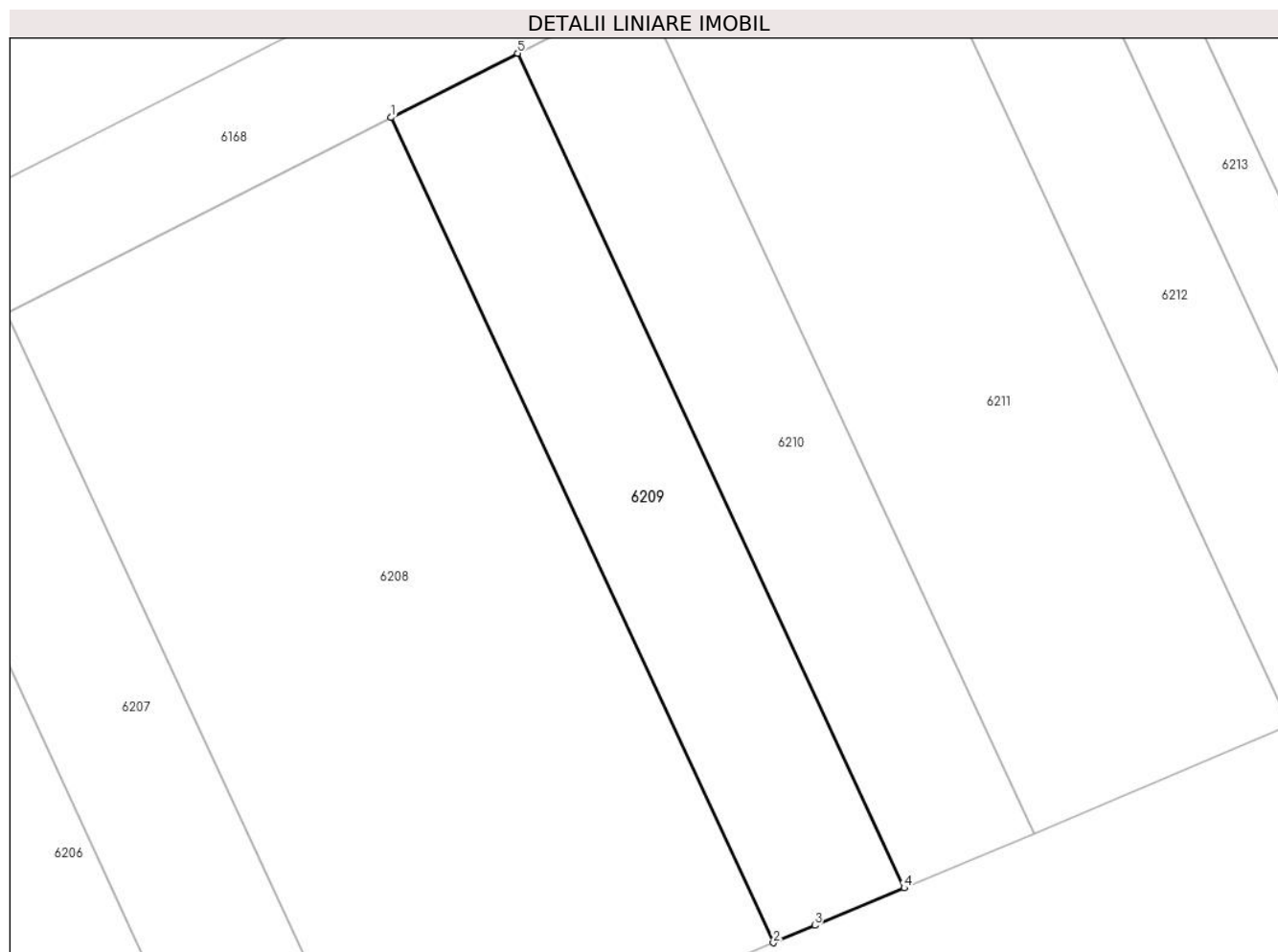
Inscrieri privind dezmembramintele dreptului de proprietate, drepturi reale de garanție și sarcini	Referințe
NU SUNT	

Anexa Nr. 1 La Partea I

Teren

Nr cadastral	Suprafața (mp)*	Observații / Referințe
	293	Diferenta de suprafata se afla sub culoarul de autostrada si la ID 6325

* Suprafața este determinată în planul de proiecție Stereo 70.



Date referitoare la teren

Crt	Categorie folosință	Intravilan	Suprafața (mp)	Tarla	Parcelă	Nr. topo	Observații / Referințe
1	arabil	NU	293	-	1429/74	-	

Lungime Segmente

1) Valorile lungimilor segmentelor sunt obținute din proiecție în plan.

Punct început	X / Y	Punct sfârșit	X / Y	Lungime segment (** (m)
1	372.984,5 493.437,11	2	373.002,663 493.397,911	43.203
2	373.002,663 493.397,911	3	373.004,632 493.398,734	2.134
3	373.004,632 493.398,734	4	373.008,875 493.400,52	4.604
4	373.008,875 493.400,52	5	372.990,506 493.440,162	43.691
5	372.990,506 493.440,162	1	372.984,5 493.437,11	6.737

**** Lungimile segmentelor sunt determinate în planul de proiecţie Stereo 70 şi sunt rotunjite la 1 milimetru.**

***** Distanţa dintre puncte este formată din segmente cumulate ce sunt mai mici decât valoarea 1 milimetru.**

**DATE DESPRE IMOBILUL NR. 6210**

Oficiul de Cadastru și Publicitate Imobiliară ALBA
Biroul de Cadastru și Publicitate Imobiliară Alba Iulia

A. Partea I. Descrierea imobilului

TEREN Extravilan

Adresa: Jud. Alba

Nr. Crt	Nr cadastral Nr. topografic	Suprafața* (mp)	Observații / Referințe
A1		293	Sector cadastral:56 Teren neimprejmuit; Diferenta de suprafata se afla sub culoarul de autostrada si la ID 6326

B. Partea II. Proprietari și acte

Inscrieri privitoare la dreptul de proprietate și alte drepturi reale		Referințe
/		
Act Administrativ nr. 5252/698, din 30/03/1995 emis de CJPSDPAT ALBA;		
B1	Intabulare, drept de PROPRIETATE, dobandit prin Reconstituire, cota actuala 1/1 1) CODEA V CONSTANTIN	A1

C. Partea III. SARCINI .

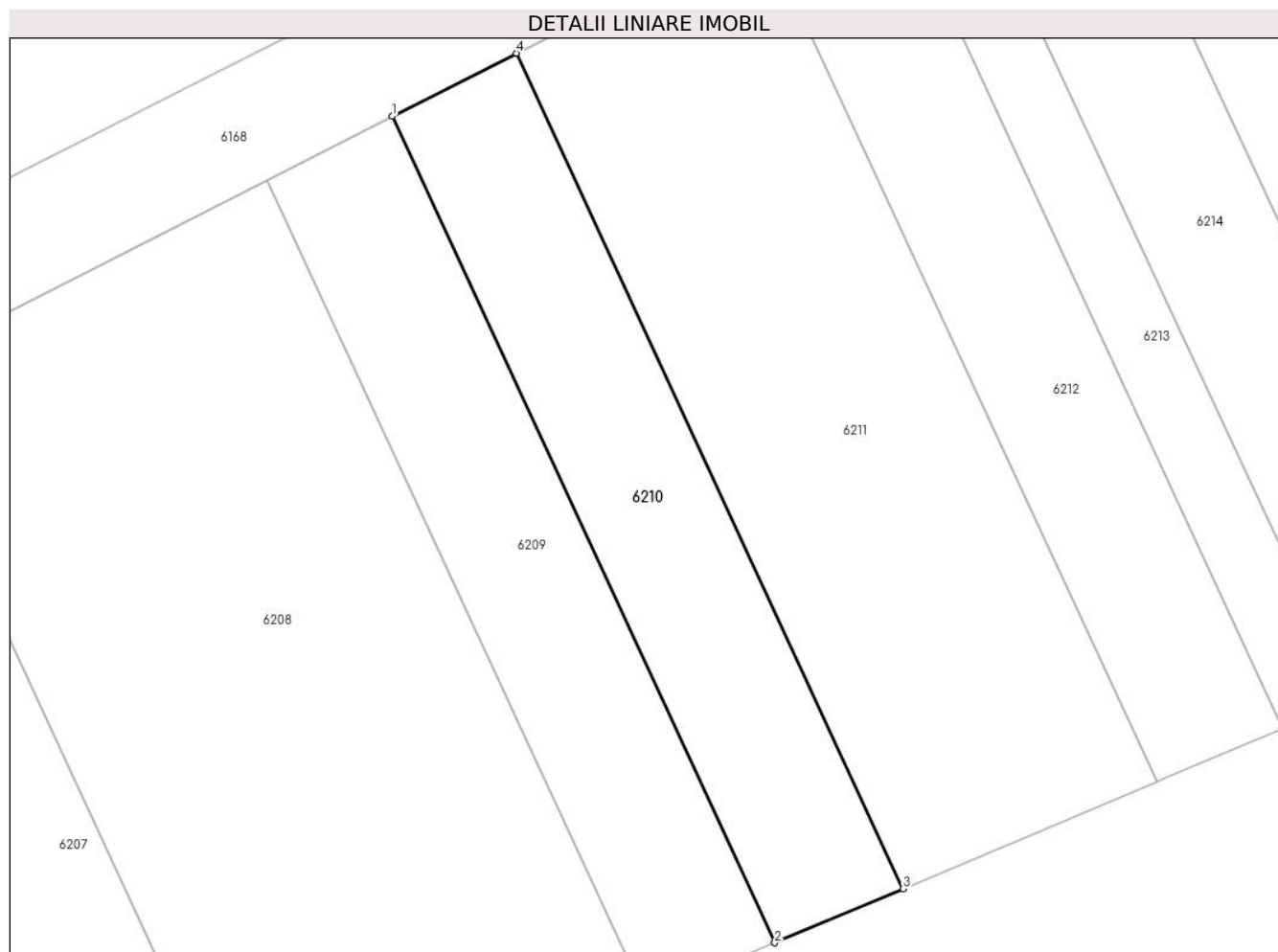
Inscrieri privind dezmembramintele dreptului de proprietate, drepturi reale de garanție și sarcini	Referințe
NU SUNT	

Anexa Nr. 1 La Partea I

Teren

Nr cadastral	Suprafața (mp)*	Observații / Referințe
	293	Diferenta de suprafata se afla sub culoarul de autostrada si la ID 6326

* Suprafața este determinată în planul de proiecție Stereo 70.



Date referitoare la teren

Crt	Categorie folosință	Intra vilan	Suprafața (mp)	Tarla	Parcelă	Nr. topo	Observații / Referințe
1	arabil	NU	293	-	1429/14	-	

Lungime Segmente

1) Valorile lungimilor segmentelor sunt obținute din proiecție în plan.

Punct început	X / Y	Punct sfârșit	X / Y	Lungime segment (** (m)
1	372.990,506 493.440,162	2	373.008,875 493.400,52	43.691
2	373.008,875 493.400,52	3	373.015,034 493.403,113	6.683
3	373.015,034 493.403,113	4	372.996,464 493.443,19	44.17
4	372.996,464 493.443,19	1	372.990,506 493.440,162	6.683

** Lungimile segmentelor sunt determinate în planul de proiecție Stereo 70 și sunt rotunjite la 1 milimetru.

***** Distanţa dintre puncte este formată din segmente cumulate ce sunt mai mici decât valoarea 1 milimetru.**

**DATE DESPRE IMOBILUL NR. 6211**

Oficiul de Cadastru și Publicitate Imobiliară ALBA
Biroul de Cadastru și Publicitate Imobiliară Alba Iulia

A. Partea I. Descrierea imobilului

TEREN Extravilan

Adresa: Jud. Alba

Nr. Crt	Nr cadastral Nr. topografic	Suprafața* (mp)	Observații / Referințe
A1		590	Sector cadastral:56 Teren neimprejmuit; Diferenta de suprafata se afla sub culoarul de autostrada si la ID 6327

B. Partea II. Proprietari și acte

Inscrieri privitoare la dreptul de proprietate și alte drepturi reale		Referințe
/		
Act Administrativ nr. 1758/183, din 30/05/1994 emis de CJPSDPAT ALBA;		
B1	Intabulare, drept de PROPRIETATE, dobandit prin Reconstituire, cota actuala 1/1 1) CODEA I IOSIF	A1

C. Partea III. SARCINI .

Inscrieri privind dezmembramintele dreptului de proprietate, drepturi reale de garanție și sarcini	Referințe
NU SUNT	

Anexa Nr. 1 La Partea I

Teren

Nr cadastral	Suprafața (mp)*	Observații / Referințe
	590	Diferenta de suprafata se afla sub culoarul de autostrada si la ID 6327

* Suprafața este determinată în planul de proiecție Stereo 70.



Date referitoare la teren

Crt	Categorie folosință	Intra vilan	Suprafața (mp)	Tarla	Parcelă	Nr. topo	Observații / Referințe
1	arabil	NU	590	-	1429/77	-	

Lungime Segmente

1) Valorile lungimilor segmentelor sunt obținute din proiecție în plan.

Punct început	X / Y	Punct sfârșit	X / Y	Lungime segment (** (m)
1	372.996,464 493.443,19	2	373.015,034 493.403,113	44.17
2	373.015,034 493.403,113	3	373.027,227 493.408,247	13.23
3	373.027,227 493.408,247	4	373.008,259 493.449,184	45.118
4	373.008,259 493.449,184	1	372.996,464 493.443,19	13.23

** Lungimile segmentelor sunt determinate în planul de proiecție Stereo 70 și sunt rotunjite la 1 milimetru.

***** Distanţa dintre puncte este formată din segmente cumulate ce sunt mai mici decât valoarea 1 milimetru.**

**DATE DESPRE IMOBILUL NR. 6212**

Oficiul de Cadastru și Publicitate Imobiliară ALBA
Biroul de Cadastru și Publicitate Imobiliară Alba Iulia

A. Partea I. Descrierea imobilului

TEREN Extravilan

Adresa: Jud. Alba

Nr. Crt	Nr cadastral Nr. topografic	Suprafața* (mp)	Observații / Referințe
A1		297	Sector cadastral:56 Teren neimprejmuit; Diferenta de suprafata se afla sub culoarul de autostrada si la ID 6328

B. Partea II. Proprietari și acte

Inscrieri privitoare la dreptul de proprietate și alte drepturi reale		Referințe
/		
Act Administrativ nr. 6432/768, din 13/04/1995 emis de CJPSDPAT ALBA;		
B1	Intabulare, drept de PROPRIETATE, dobandit prin Reconstituire, cota actuala 1/1 1) CODEA AGURIȚA 2) CODEA V CONSTANTIN 3) BULBUCAN V SABINA	A1

C. Partea III. SARCINI .

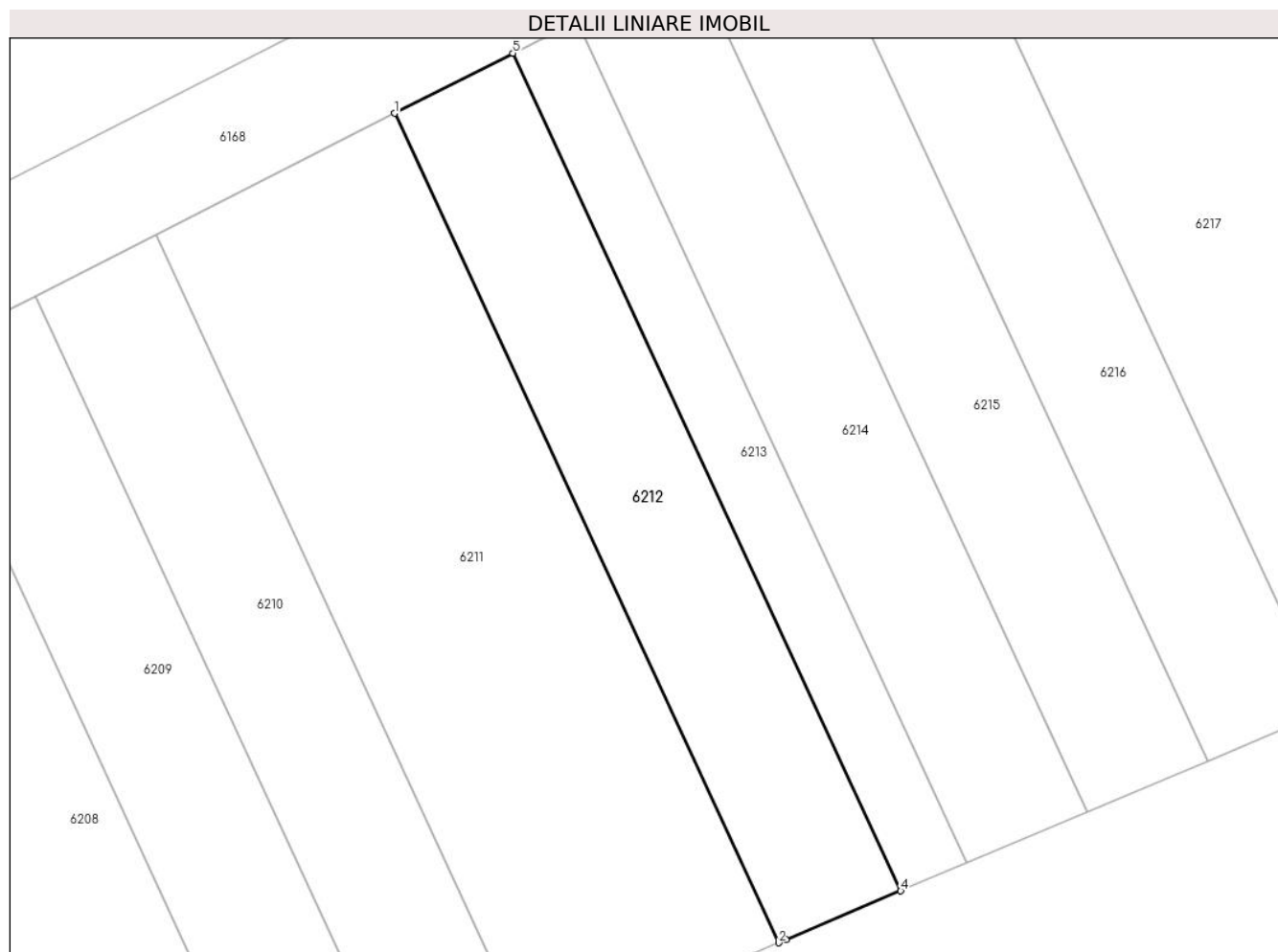
Inscrieri privind dezmembramintele dreptului de proprietate, drepturi reale de garanție și sarcini	Referințe
NU SUNT	

Anexa Nr. 1 La Partea I

Teren

Nr cadastral	Suprafața (mp)*	Observații / Referințe
	297	Diferenta de suprafata se afla sub culoarul de autostrada si la ID 6328

* Suprafața este determinată în planul de proiecție Stereo 70.



Date referitoare la teren

Crt	Categorie folosință	Intra vilan	Suprafața (mp)	Tarla	Parcelă	Nr. topo	Observații / Referințe
1	arabil	NU	297	-	1429/16	-	

Lungime Segmente

1) Valorile lungimilor segmentelor sunt obținute din proiecție în plan.

Punct început	X / Y	Punct sfârșit	X / Y	Lungime segment (** (m)
1	373.008,259 493.449,184	2	373.027,227 493.408,247	45.118
2	373.027,227 493.408,247	3	373.027,592 493.408,4	0.396
3	373.027,592 493.408,4	4	373.033,257 493.410,802	6.153
4	373.033,257 493.410,802	5	373.014,098 493.452,151	45.572
5	373.014,098 493.452,151	1	373.008,259 493.449,184	6.55

**** Lungimile segmentelor sunt determinate în planul de proiecţie Stereo 70 şi sunt rotunjite la 1 milimetru.**

***** Distanţa dintre puncte este formată din segmente cumulate ce sunt mai mici decât valoarea 1 milimetru.**

**DATE DESPRE IMOBILUL NR. 6213**

Oficiul de Cadastru și Publicitate Imobiliară ALBA
Biroul de Cadastru și Publicitate Imobiliară Alba Iulia

A. Partea I. Descrierea imobilului

TEREN Extravilan

Adresa: Jud. Alba

Nr. Crt	Nr cadastral Nr. topografic	Suprafața* (mp)	Observații / Referințe
A1		162	Sector cadastral:56 Teren neimprejmuit; Diferenta de suprafata se afla sub culoarul de autostrada si la ID 6329

B. Partea II. Proprietari și acte

Inscrieri privitoare la dreptul de proprietate și alte drepturi reale		Referințe
/		
Act Administrativ nr. 5252/689, din 29/03/1995 emis de CJPSDPAT ALBA;		
B1	Intabulare, drept de PROPRIETATE, dobandit prin Reconstituire, cota actuala 1/1 1) OANĂ L RODICA	A1

C. Partea III. SARCINI .

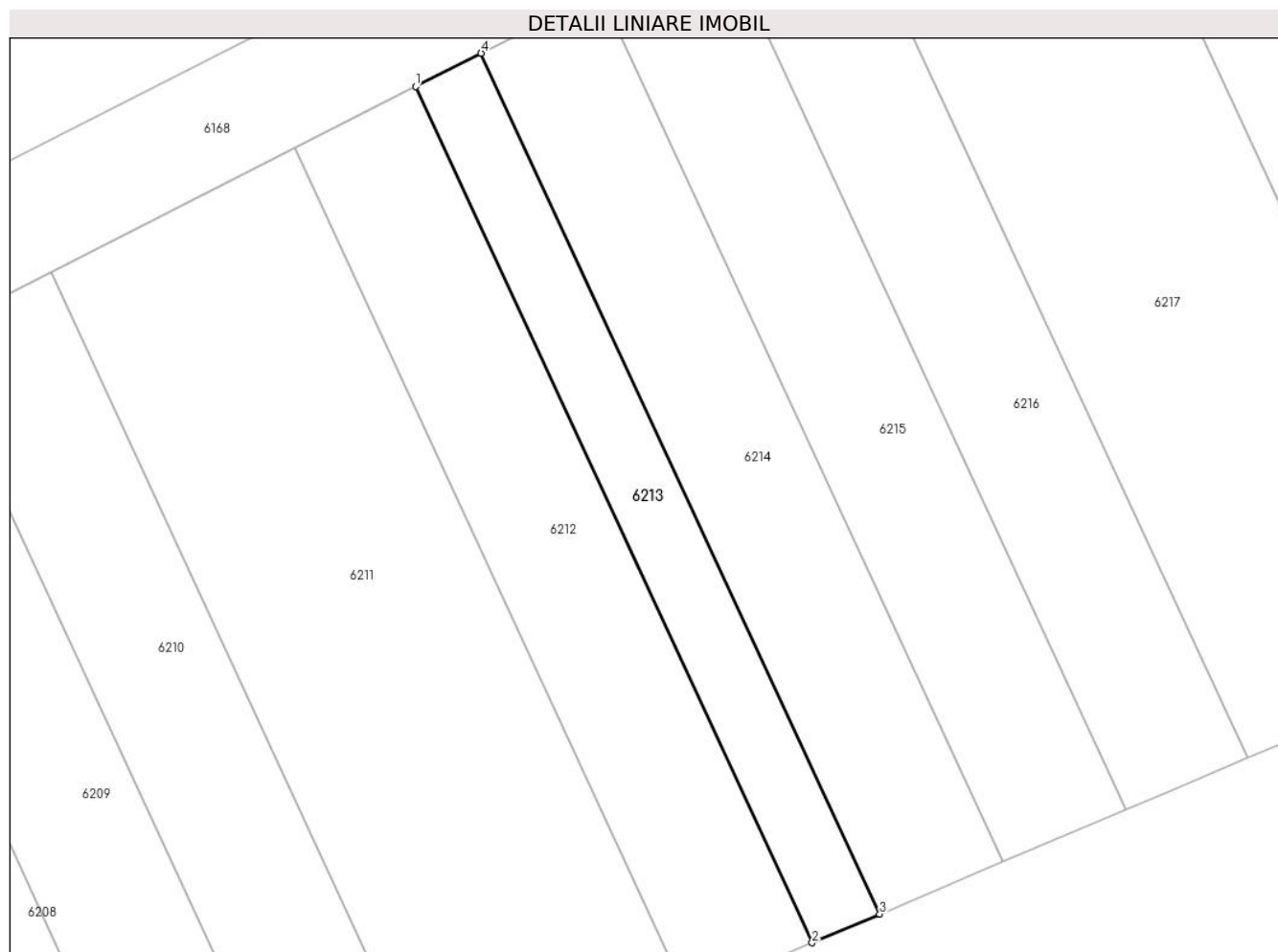
Inscrieri privind dezmembramintele dreptului de proprietate, drepturi reale de garanție și sarcini	Referințe
NU SUNT	

Anexa Nr. 1 La Partea I

Teren

Nr cadastral	Suprafața (mp)*	Observații / Referințe
	162	Diferenta de suprafata se afla sub culoarul de autostrada si la ID 6329

* Suprafața este determinată în planul de proiecție Stereo 70.



Date referitoare la teren

Crt	Categorie folosință	Intra vilan	Suprafața (mp)	Tarla	Parcelă	Nr. topo	Observații / Referințe
1	arabil	NU	162	-	1429/76	-	

Lungime Segmente

1) Valorile lungimilor segmentelor sunt obținute din proiecție în plan.

Punct început	X / Y	Punct sfârșit	X / Y	Lungime segment (** (m)
1	373.014,098 493.452,151	2	373.033,257 493.410,802	45.572
2	373.033,257 493.410,802	3	373.036,525 493.412,188	3.55
3	373.036,525 493.412,188	4	373.017,263 493.453,759	45.817
4	373.017,263 493.453,759	1	373.014,098 493.452,151	3.55

** Lungimile segmentelor sunt determinate în planul de proiecție Stereo 70 și sunt rotunjite la 1 milimetru.

***** Distanţa dintre puncte este formată din segmente cumulate ce sunt mai mici decât valoarea 1 milimetru.**

**DATE DESPRE IMOBILUL NR. 6214**

Oficiul de Cadastru și Publicitate Imobiliară ALBA
Biroul de Cadastru și Publicitate Imobiliară Alba Iulia

A. Partea I. Descrierea imobilului

TEREN Extravilan

Adresa: Jud. Alba

Nr. Crt	Nr cadastral Nr. topografic	Suprafața* (mp)	Observații / Referințe
A1	71129	298	Sector cadastral:56 Teren neimprejmut;

B. Partea II. Proprietari și acte

Inscrieri privitoare la dreptul de proprietate și alte drepturi reale		Referințe
52697 / 23/08/2022		
Act Notarial nr. 157, din 19/08/2022 emis de DANACICA MIHAELA DANIELA (CERTIFICAT DE MOSTENITOR ; act notarial nr 157 din 19.08.2022, emis de DANACICA MIHAELA DANIELA);		
B1	Intabulare, drept de PROPRIETATE, dobandit prin Succesiune, cota actuala 1/2 1) MIHAIL CECILIA-IULIA	A1
24192 / 09/08/2013		
Act Administrativ nr. 5189/365, din 12/09/1994 emis de CJPSSDDPAT ALBA (Decizia 1252/2011 emisă de CNADNR SA, HGR 955/2012);		
B2	Intabulare, drept de PROPRIETATEcu titlu reconstituire în baza L18/1991, (parceta intreaga din TP 1429/90), parceta nr. 1429/90/1 disponibil ca urmare a identificarii cu culoarul de autostrada, dobandit prin Lege, cota actuala 1/2 1) STANCA V VASILE	A1

C. Partea III. SARCINI .

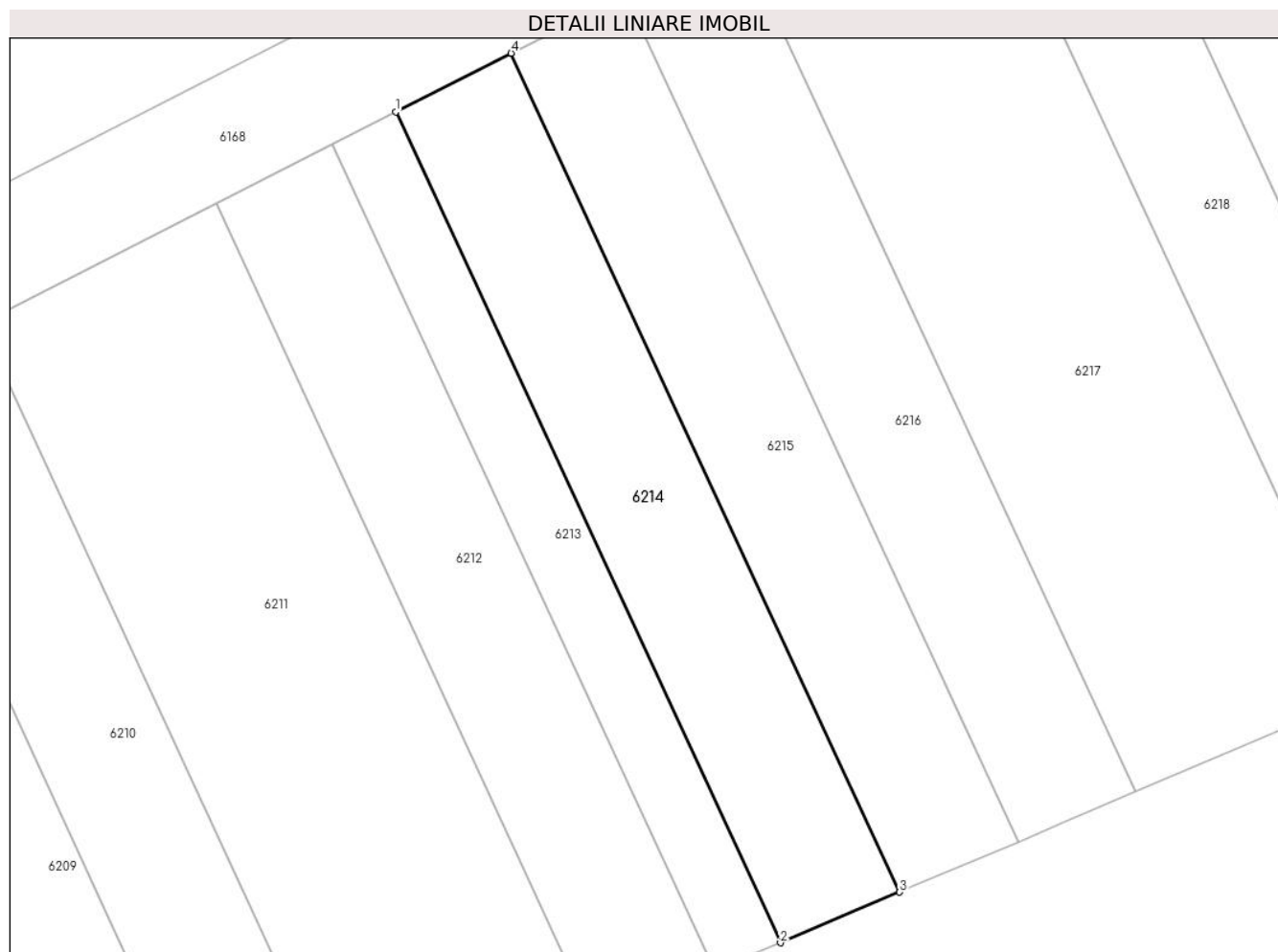
Inscrieri privind dezmembramintele dreptului de proprietate, drepturi reale de garanție și sarcini	Referințe
NU SUNT	

Anexa Nr. 1 La Partea I

Teren

Nr cadastral	Suprafața (mp)*	Observații / Referințe
71129	298	

* Suprafața este determinată în planul de proiecție Stereo 70.



Date referitoare la teren

Crt	Categorie folosință	Intra vilan	Suprafața (mp)	Tarla	Parcelă	Nr. topo	Observații / Referințe
1	arabil	NU	298	-	1429/90/1	-	PARCELA 1429/90/1 TEREN NEIMPREJMUIT

Lungime Segmente

1) Valorile lungimilor segmentelor sunt obținute din proiecție în plan.

Punct început	X / Y	Punct sfârșit	X / Y	Lungime segment (** (m)
1	373.017,263 493.453,759	2	373.036,525 493.412,188	45.817
2	373.036,525 493.412,188	3	373.042,492 493.414,717	6.481
3	373.042,492 493.414,717	4	373.023,041 493.456,696	46.266
4	373.023,041 493.456,696	1	373.017,263 493.453,759	6.482

**** Lungimile segmentelor sunt determinate în planul de proiecţie Stereo 70 şi sunt rotunjite la 1 milimetru.**

***** Distanţa dintre puncte este formată din segmente cumulate ce sunt mai mici decât valoarea 1 milimetru.**

**DATE DESPRE IMOBILUL NR. 6215**

Oficiul de Cadastru și Publicitate Imobiliară ALBA
Biroul de Cadastru și Publicitate Imobiliară Alba Iulia

A. Partea I. Descrierea imobilului

TEREN Extravilan

Adresa: Jud. Alba

Nr. Crt	Nr cadastral Nr. topografic	Suprafața* (mp)	Observații / Referințe
A1		299	Sector cadastral:56 Teren neimprejmuit; Diferenta de suprafata se afla sub culoarul de autostrada si la ID 6331

B. Partea II. Proprietari și acte

Inscrieri privitoare la dreptul de proprietate și alte drepturi reale		Referințe
/		
Act Administrativ nr. 6448/896, din 23/06/1995 emis de CJPSDPAT ALBA;		
B1	Intabulare, drept de PROPRIETATE, dobandit prin Reconstituire, cota actuala 1/1 1) MIHU MARIA 2) MIHU VIRGIL	A1

C. Partea III. SARCINI .

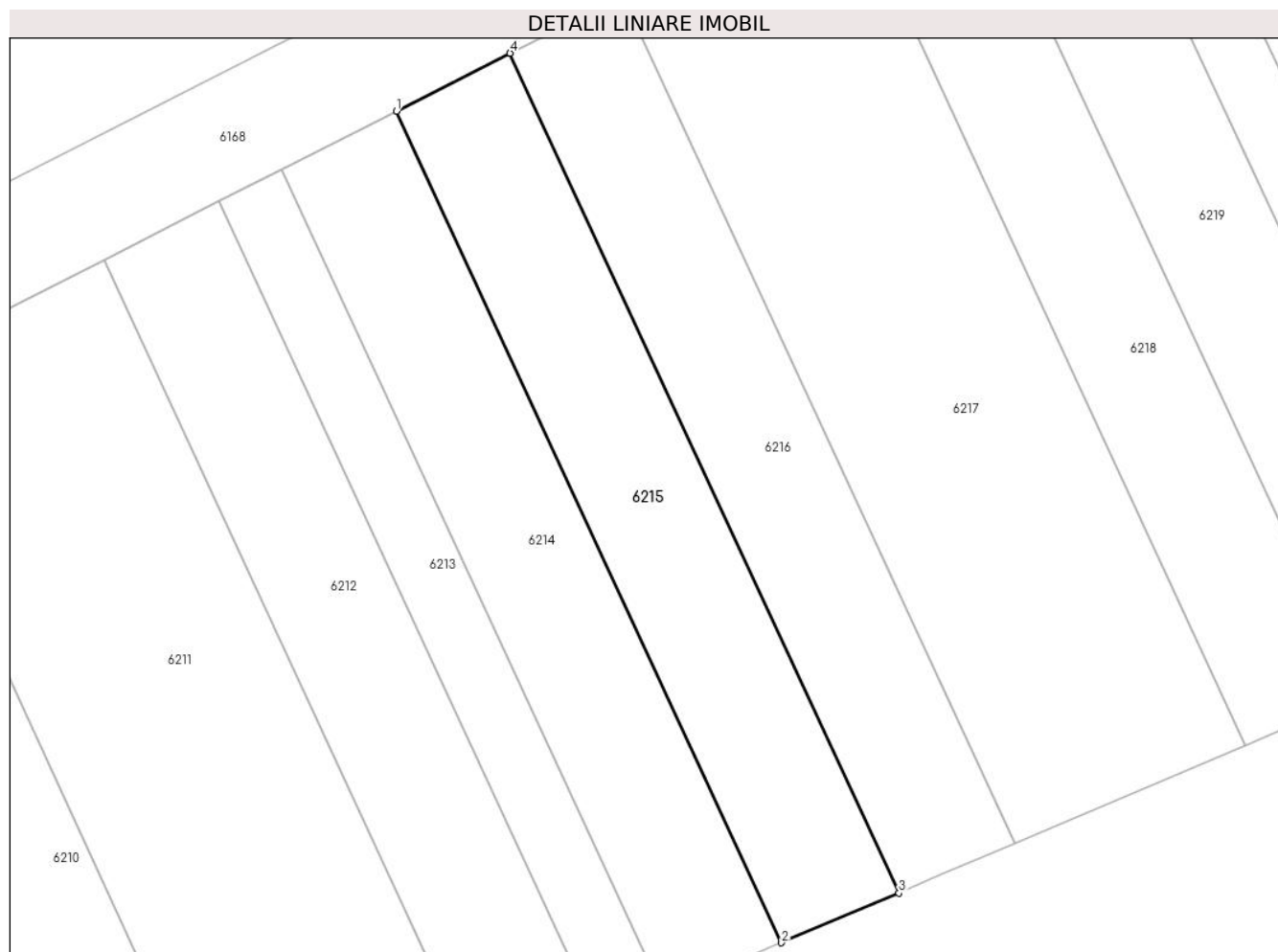
Inscrieri privind dezmembramintele dreptului de proprietate, drepturi reale de garanție și sarcini	Referințe
NU SUNT	

Anexa Nr. 1 La Partea I

Teren

Nr cadastral	Suprafața (mp)*	Observații / Referințe
	299	Diferenta de suprafata se afla sub culoarul de autostrada si la ID 6331

* Suprafața este determinată în planul de proiecție Stereo 70.



Date referitoare la teren

Crt	Categorie folosință	Intra vilan	Suprafața (mp)	Tarla	Parcelă	Nr. topo	Observații / Referințe
1	arabil	NU	299	-	1429/89	-	

Lungime Segmente

1) Valorile lungimilor segmentelor sunt obținute din proiecție în plan.

Punct început	X / Y	Punct sfârșit	X / Y	Lungime segment (** (m)
1	373.023,041 493.456,696	2	373.042,492 493.414,717	46.266
2	373.042,492 493.414,717	3	373.048,419 493.417,23	6.438
3	373.048,419 493.417,23	4	373.028,781 493.459,612	46.711
4	373.028,781 493.459,612	1	373.023,041 493.456,696	6.438

** Lungimile segmentelor sunt determinate în planul de proiecție Stereo 70 și sunt rotunjite la 1 milimetru.

***** Distanţa dintre puncte este formată din segmente cumulate ce sunt mai mici decât valoarea 1 milimetru.**

**DATE DESPRE IMOBILUL NR. 6216**

Oficiul de Cadastru și Publicitate Imobiliară ALBA
Biroul de Cadastru și Publicitate Imobiliară Alba Iulia

A. Partea I. Descrierea imobilului

TEREN Extravilan

Adresa: Jud. Alba

Nr. Crt	Nr cadastral Nr. topografic	Suprafața* (mp)	Observații / Referințe
A1		300	Sector cadastral:56 Teren neimprejmuit; Diferenta de suprafata se afla sub culoarul de autostrada si la ID 6332

B. Partea II. Proprietari și acte

Inscrieri privitoare la dreptul de proprietate și alte drepturi reale		Referințe
/		
Act Administrativ nr. 6448/851, din 05/06/1995 emis de CJPSDPAT ALBA;		
B1	Intabulare, drept de PROPRIETATE, dobandit prin Reconstituire, cota actuala 1/1 1) PĂDURE ELENA 2) TUDORAN M ANA 3) TUDORAN I AUREL 4) LAZĂR I VICTORIA	A1

C. Partea III. SARCINI .

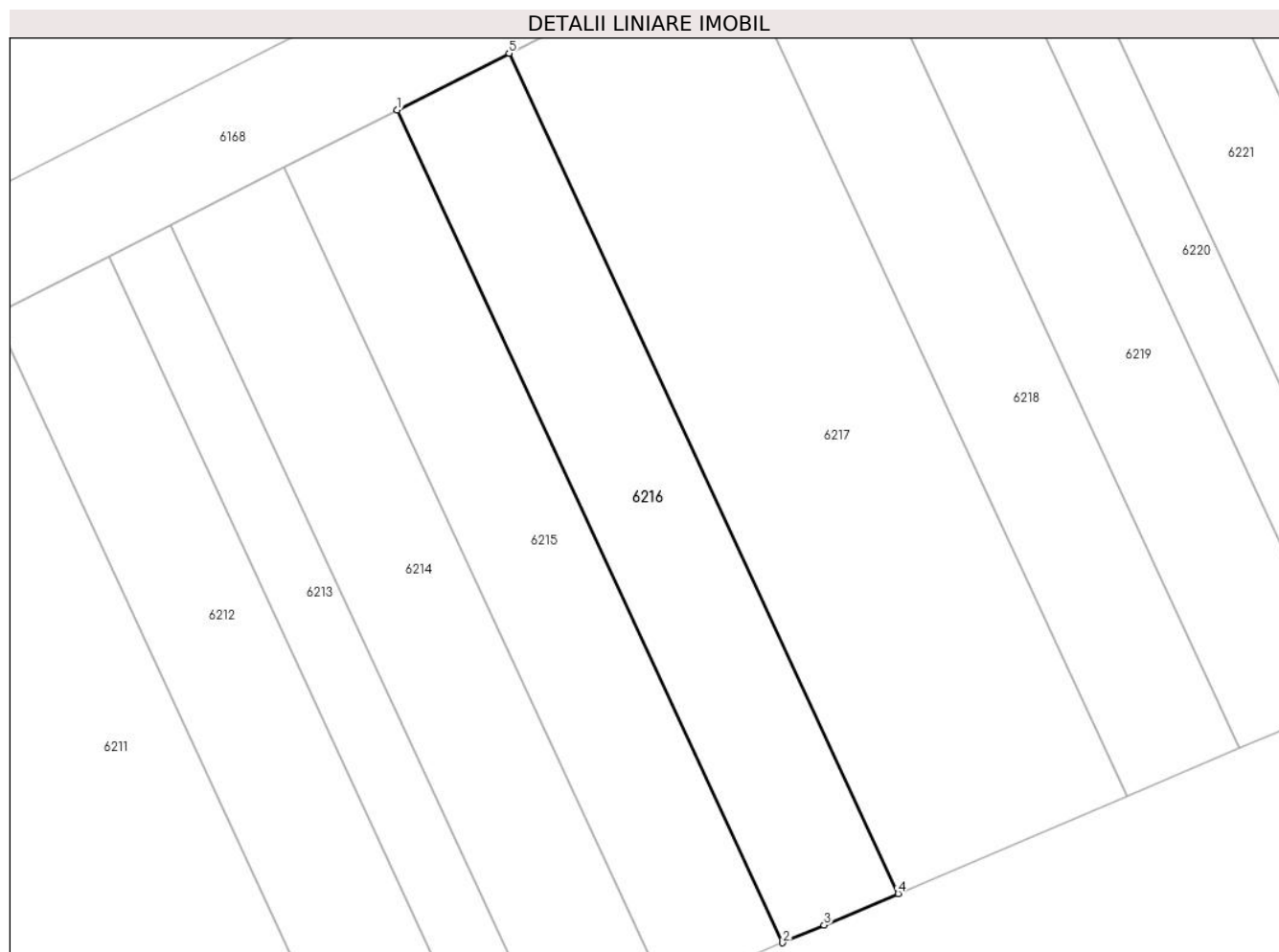
Inscrieri privind dezmembramintele dreptului de proprietate, drepturi reale de garanție și sarcini	Referințe
NU SUNT	

Anexa Nr. 1 La Partea I

Teren

Nr cadastral	Suprafața (mp)*	Observații / Referințe
	300	Diferenta de suprafata se afla sub culoarul de autostrada si la ID 6332

* Suprafața este determinată în planul de proiecție Stereo 70.



Date referitoare la teren

Crt	Categorie folosință	Intravilan	Suprafața (mp)	Tarla	Parcelă	Nr. topo	Observații / Referințe
1	arabil	NU	300	-	1429/73	-	

Lungime Segmente

1) Valorile lungimilor segmentelor sunt obținute din proiecție în plan.

Punct început	X / Y	Punct sfârșit	X / Y	Lungime segment (** (m)
1	373.028,781 493.459,612	2	373.048,419 493.417,23	46.711
2	373.048,419 493.417,23	3	373.050,528 493.418,125	2.291
3	373.050,528 493.418,125	4	373.054,297 493.419,734	4.098
4	373.054,297 493.419,734	5	373.034,478 493.462,507	47.142
5	373.034,478 493.462,507	1	373.028,781 493.459,612	6.39

**** Lungimile segmentelor sunt determinate în planul de proiecţie Stereo 70 şi sunt rotunjite la 1 milimetru.**

***** Distanţa dintre puncte este formată din segmente cumulate ce sunt mai mici decât valoarea 1 milimetru.**

**DATE DESPRE IMOBILUL NR. 6217**

Oficiul de Cadastru și Publicitate Imobiliară ALBA
Biroul de Cadastru și Publicitate Imobiliară Alba Iulia

A. Partea I. Descrierea imobilului

TEREN Extravilan

Adresa: Jud. Alba

Nr. Crt	Nr cadastral Nr. topografic	Suprafața* (mp)	Observații / Referințe
A1		602	Sector cadastral:56 Teren neimprejmuit; Diferenta de suprafata se afla sub culoarul de autostrada si la ID 6333

B. Partea II. Proprietari și acte

Inscrieri privitoare la dreptul de proprietate și alte drepturi reale		Referințe
/		
Act Administrativ nr. 6448/851, din 05/06/1995 emis de CJPSDPAT ALBA;		
B1	Intabulare, drept de PROPRIETATE, dobandit prin Reconstituire, cota actuala 1/1 1) PĂDURE ELENA 2) TUDORAN M ANA 3) TUDORAN I AUREL 4) LAZĂR I VICTORIA	A1

C. Partea III. SARCINI .

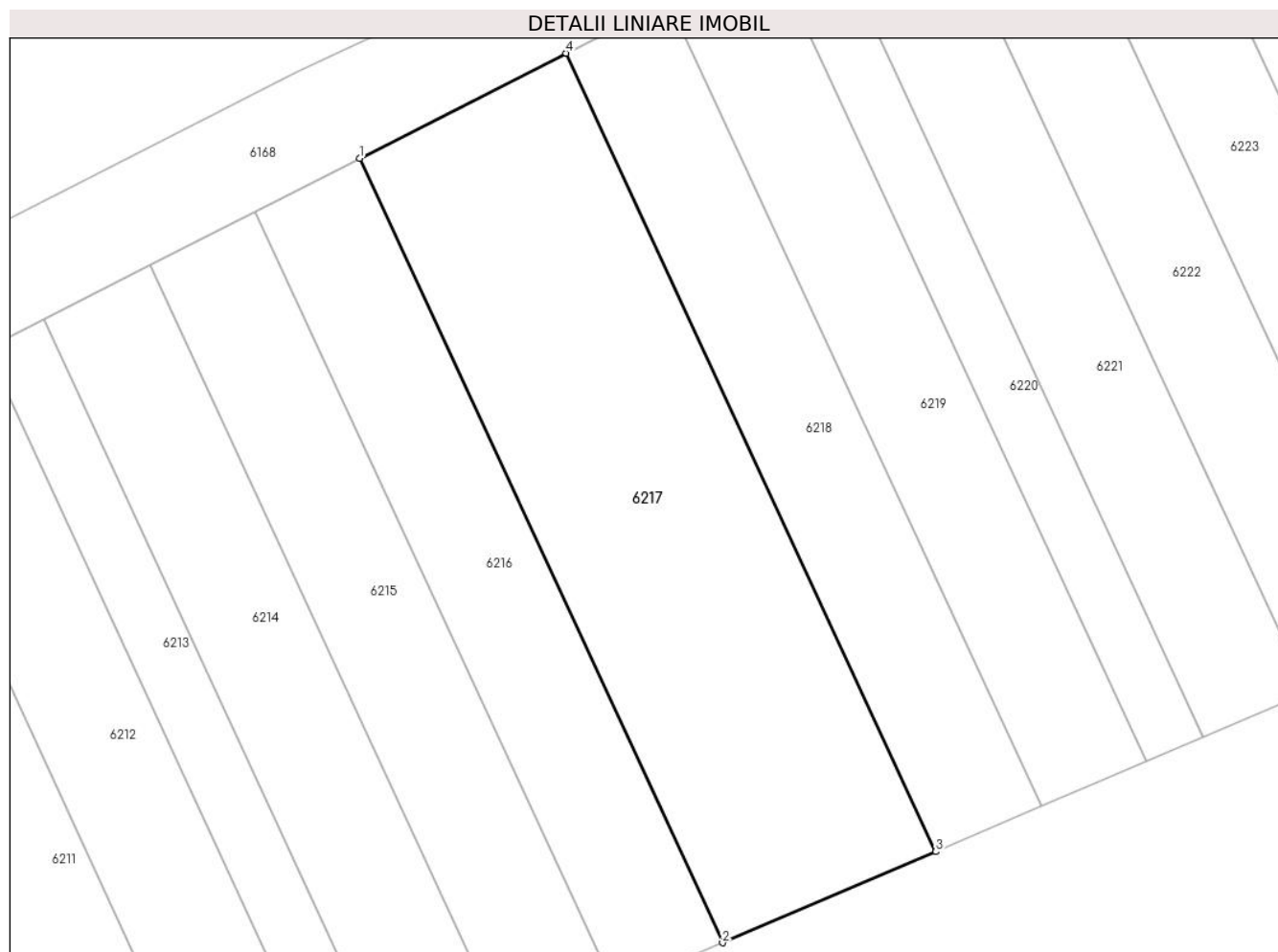
Inscrieri privind dezmembramintele dreptului de proprietate, drepturi reale de garanție și sarcini	Referințe
NU SUNT	

Anexa Nr. 1 La Partea I

Teren

Nr cadastral	Suprafața (mp)*	Observații / Referințe
	602	Diferenta de suprafata se afla sub culoarul de autostrada si la ID 6333

* Suprafața este determinată în planul de proiecție Stereo 70.



Date referitoare la teren

Crt	Categorie folosință	Intra vilan	Suprafața (mp)	Tarla	Parcelă	Nr. topo	Observații / Referințe
1	arabil	NU	602	-	1429/33	-	

Lungime Segmente

1) Valorile lungimilor segmentelor sunt obținute din proiecție în plan.

Punct început	X / Y	Punct sfârșit	X / Y	Lungime segment (** (m)
1	373.034,478 493.462,507	2	373.054,297 493.419,734	47.142
2	373.054,297 493.419,734	3	373.065,935 493.424,702	12.654
3	373.065,935 493.424,702	4	373.045,761 493.468,241	47.986
4	373.045,761 493.468,241	1	373.034,478 493.462,507	12.657

** Lungimile segmentelor sunt determinate în planul de proiecție Stereo 70 și sunt rotunjite la 1 milimetru.

***** Distanţa dintre puncte este formată din segmente cumulate ce sunt mai mici decât valoarea 1 milimetru.**

**DATE DESPRE IMOBILUL NR. 6218**

Oficiul de Cadastru și Publicitate Imobiliară ALBA
Biroul de Cadastru și Publicitate Imobiliară Alba Iulia

A. Partea I. Descrierea imobilului

TEREN Extravilan

Adresa: Jud. Alba

Nr. Crt	Nr cadastral Nr. topografic	Suprafața* (mp)	Observații / Referințe
A1		302	Sector cadastral:56 Teren neimprejmuit; Diferenta de suprafata se afla sub culoarul de autostrada si la ID 6334

B. Partea II. Proprietari și acte

Inscrieri privitoare la dreptul de proprietate și alte drepturi reale		Referințe
/		
Act Notarial nr. 723/2001, din 09/04/2001 emis de NP DAN-ADRIAN DOȚIU (iesire din indiviziune);		
B1	Intabulare, drept de PROPRIETATE, dobandit prin Reconstituire, cota actuala 1/1 1) VASILESCU-PĂDURE VIORICA	A1

C. Partea III. SARCINI .

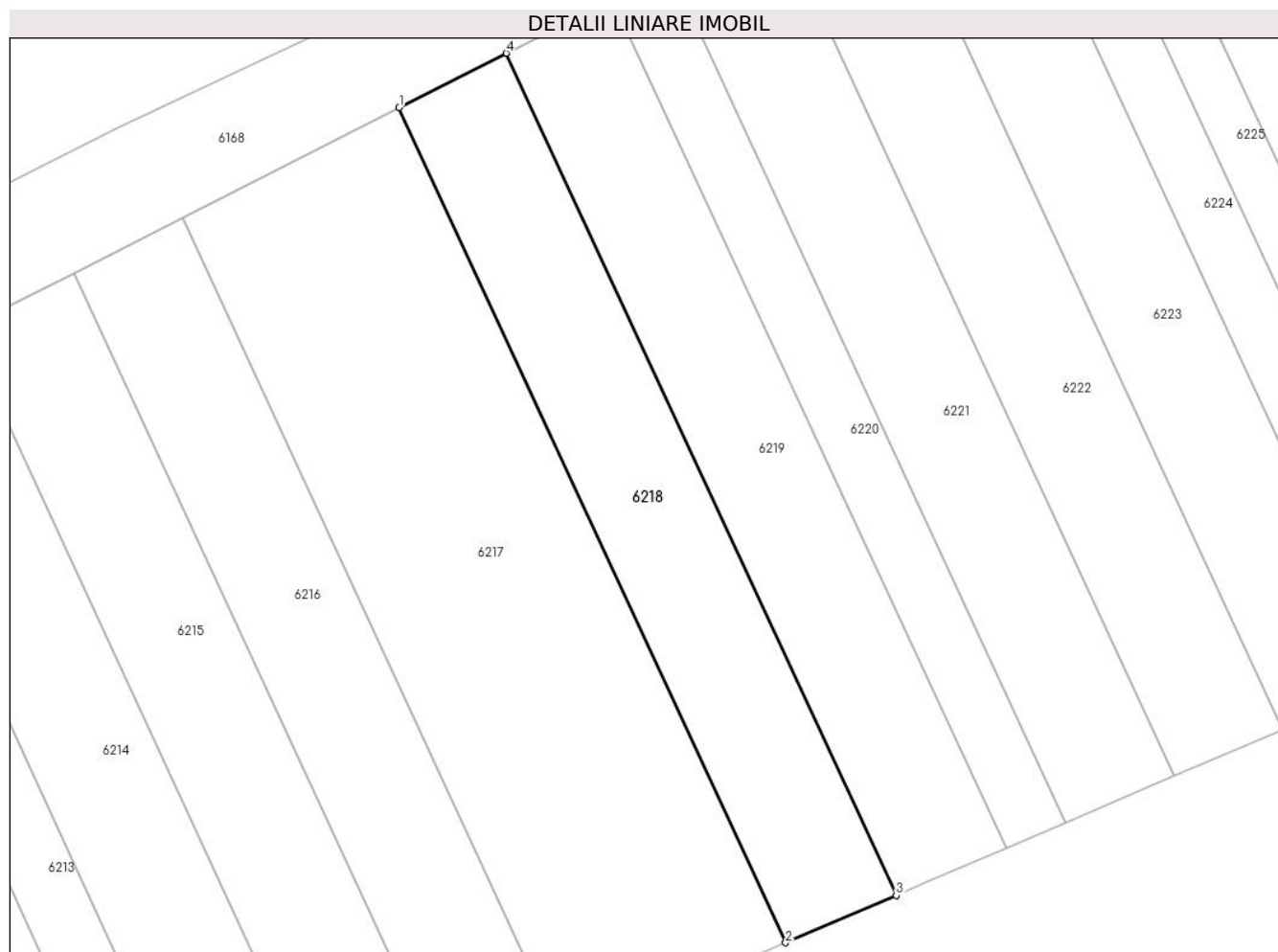
Inscrieri privind dezmembramintele dreptului de proprietate, drepturi reale de garanție și sarcini	Referințe
NU SUNT	

Anexa Nr. 1 La Partea I

Teren

Nr cadastral	Suprafața (mp)*	Observații / Referințe
	302	Diferenta de suprafata se afla sub culoarul de autostrada si la ID 6334

* Suprafața este determinată în planul de proiecție Stereo 70.



Date referitoare la teren

Crt	Categorie folosință	Intra vilan	Suprafața (mp)	Tarla	Parcelă	Nr. topo	Observații / Referințe
1	arabil	NU	302	-	1429/72	-	

Lungime Segmente

1) Valorile lungimilor segmentelor sunt obținute din proiecție în plan.

Punct început	X / Y	Punct sfârșit	X / Y	Lungime segment (** (m)
1	373.045,761 493.468,241	2	373.065,935 493.424,702	47.986
2	373.065,935 493.424,702	3	373.071,704 493.427,165	6.273
3	373.071,704 493.427,165	4	373.051,354 493.471,083	48.404
4	373.051,354 493.471,083	1	373.045,761 493.468,241	6.274

** Lungimile segmentelor sunt determinate în planul de proiecție Stereo 70 și sunt rotunjite la 1 milimetru.

***** Distanţa dintre puncte este formată din segmente cumulate ce sunt mai mici decât valoarea 1 milimetru.**

**DATE DESPRE IMOBILUL NR. 6219**

Oficiul de Cadastru și Publicitate Imobiliară ALBA
Biroul de Cadastru și Publicitate Imobiliară Alba Iulia

A. Partea I. Descrierea imobilului

TEREN Extravilan

Adresa: Jud. Alba

Nr. Crt	Nr cadastral Nr. topografic	Suprafața* (mp)	Observații / Referințe
A1		303	Sector cadastral:56 Teren neimprejmuit; Diferenta de suprafata se afla sub culoarul de autostrada si la ID 6335

B. Partea II. Proprietari și acte

Inscrieri privitoare la dreptul de proprietate și alte drepturi reale		Referințe
/		
Act Administrativ nr. 5252/629, din 28/02/1995 emis de CJPSDPAT ALBA;		
B1	Intabulare, drept de PROPRIETATE, dobandit prin Reconstituire, cota actuala 1/1 1) MIHALCEA GHE IOAN	A1

C. Partea III. SARCINI .

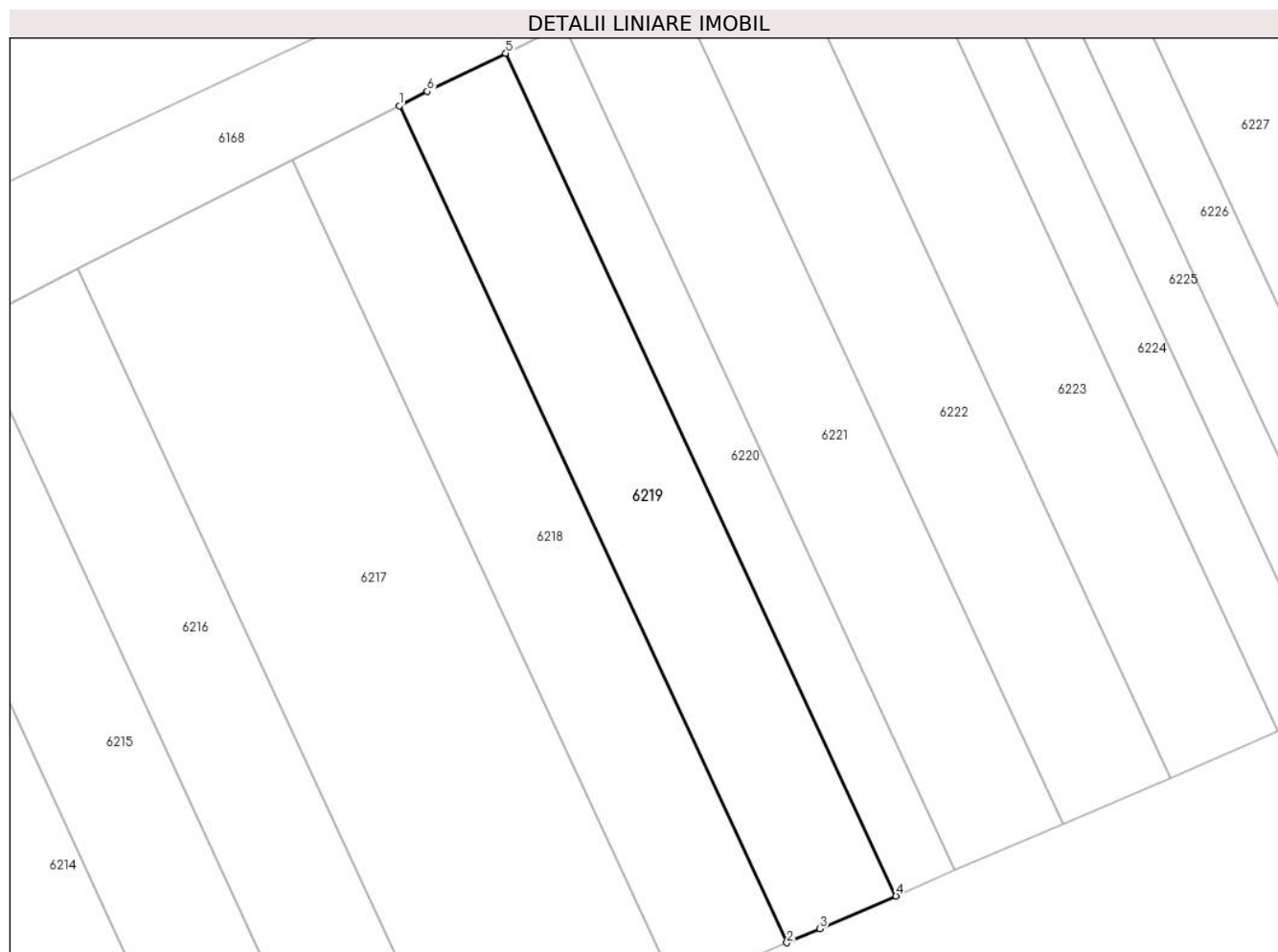
Inscrieri privind dezmembramintele dreptului de proprietate, drepturi reale de garanție și sarcini	Referințe
NU SUNT	

Anexa Nr. 1 La Partea I

Teren

Nr cadastral	Suprafața (mp)*	Observații / Referințe
	303	Diferenta de suprafata se afla sub culoarul de autostrada si la ID 6335

* Suprafața este determinată în planul de proiecție Stereo 70.



Date referitoare la teren

Crt	Categorie folosință	Intravilan	Suprafața (mp)	Tarla	Parcelă	Nr. topo	Observații / Referințe
1	arabil	NU	303	-	1429/71	-	

Lungime Segmente

1) Valorile lungimilor segmentelor sunt obținute din proiecție în plan.

Punct început	X / Y	Punct sfârșit	X / Y	Lungime segment (** (m)
1	373.051,354 493.471,083	2	373.071,704 493.427,165	48.404
2	373.071,704 493.427,165	3	373.073,44 493.427,906	1.888
3	373.073,44 493.427,906	4	373.077,434 493.429,623	4.347
4	373.077,434 493.429,623	5	373.056,948 493.473,834	48.726
5	373.056,948 493.473,834	6	373.052,823 493.471,83	4.586

Punct început	X / Y	Punct sfârșit	X / Y	Lungime segment (** (m)
6	373.052,823 493.471,83	1	373.051,354 493.471,083	1.648

** Lungimile segmentelor sunt determinate în planul de proiecție Stereo 70 și sunt rotunjite la 1 milimetru.

*** Distanța dintre puncte este formată din segmente cumulate ce sunt mai mici decât valoarea 1 milimetru.

**DATE DESPRE IMOBILUL NR. 6220**

Oficiul de Cadastru și Publicitate Imobiliară ALBA
Biroul de Cadastru și Publicitate Imobiliară Alba Iulia

A. Partea I. Descrierea imobilului

TEREN Extravilan

Adresa: Jud. Alba

Nr. Crt	Nr cadastral Nr. topografic	Suprafața* (mp)	Observații / Referințe
A1		165	Sector cadastral:56 Teren neimprejmuit; Diferenta de suprafata se afla sub culoarul de autostrada si la ID 6336

B. Partea II. Proprietari și acte

Inscrieri privitoare la dreptul de proprietate și alte drepturi reale		Referințe
/		
Act Administrativ nr. 1782/201, din 08/06/1994 emis de CJPSDPAT ALBA;		
B1	Intabulare, drept de PROPRIETATE, dobandit prin Reconstituire, cota actuala 1/1 1) GHERMAN N CATALINA 2) GHERMAN I NICOLAE 3) GHERMAN V SUZANA	A1

C. Partea III. SARCINI .

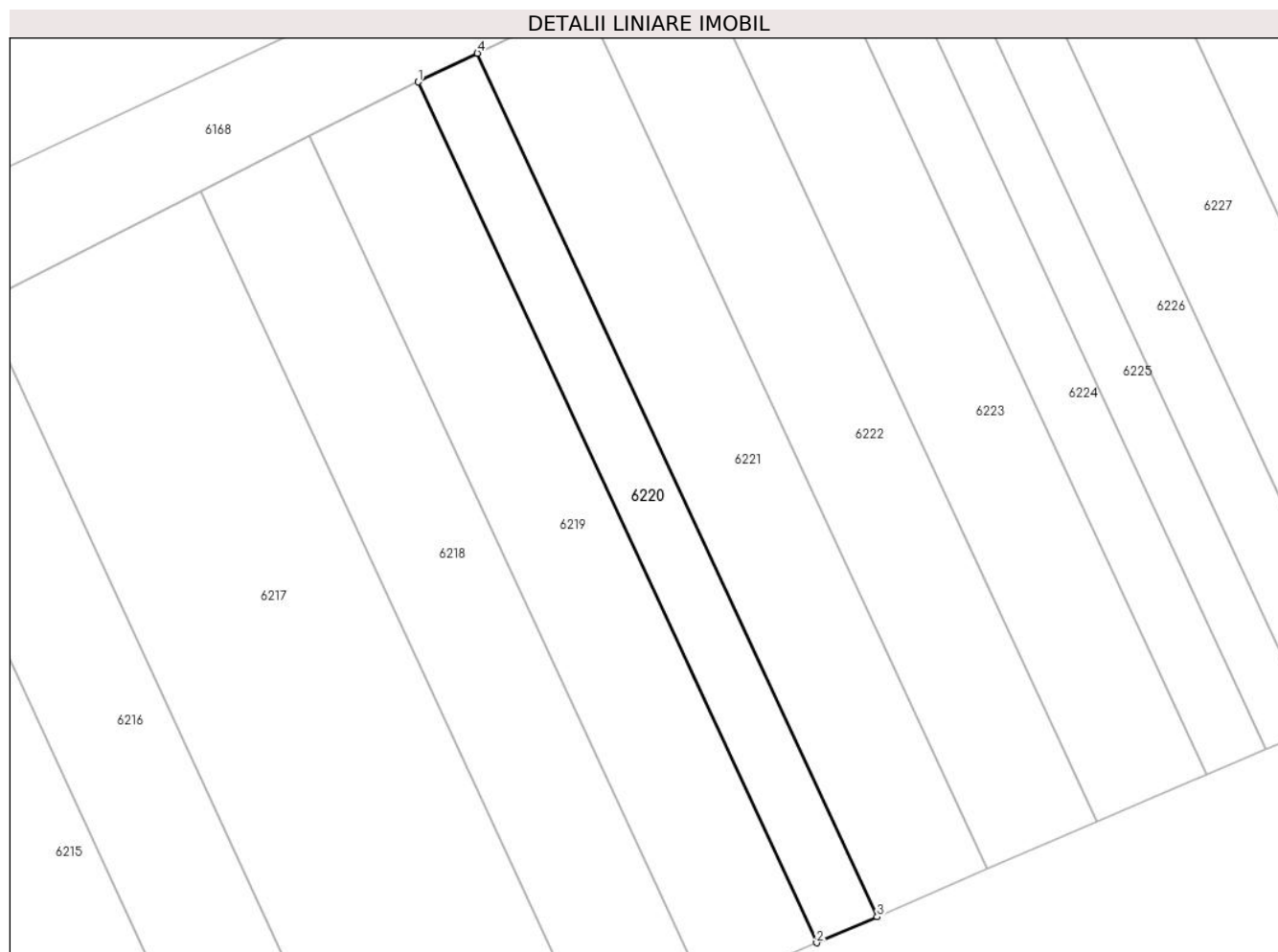
Inscrieri privind dezmembramintele dreptului de proprietate, drepturi reale de garanție și sarcini	Referințe
NU SUNT	

Anexa Nr. 1 La Partea I

Teren

Nr cadastral	Suprafața (mp)*	Observații / Referințe
	165	Diferenta de suprafata se afla sub culoarul de autostrada si la ID 6336

* Suprafața este determinată în planul de proiecție Stereo 70.



Date referitoare la teren

Crt	Categorie folosință	Intra vilan	Suprafața (mp)	Tarla	Parcelă	Nr. topo	Observații / Referințe
1	arabil	NU	165	-	1429/70	-	

Lungime Segmente

1) Valorile lungimilor segmentelor sunt obținute din proiecție în plan.

Punct început	X / Y	Punct sfârșit	X / Y	Lungime segment (** (m)
1	373.056,948 493.473,834	2	373.077,434 493.429,623	48.726
2	373.077,434 493.429,623	3	373.080,541 493.430,959	3.382
3	373.080,541 493.430,959	4	373.059,99 493.475,311	48.882
4	373.059,99 493.475,311	1	373.056,948 493.473,834	3.382

** Lungimile segmentelor sunt determinate în planul de proiecție Stereo 70 și sunt rotunjite la 1 milimetru.

***** Distanţa dintre puncte este formată din segmente cumulate ce sunt mai mici decât valoarea 1 milimetru.**

**DATE DESPRE IMOBILUL NR. 6221**

Oficiul de Cadastru și Publicitate Imobiliară ALBA
Biroul de Cadastru și Publicitate Imobiliară Alba Iulia

A. Partea I. Descrierea imobilului

TEREN Extravilan

Adresa: Jud. Alba

Nr. Crt	Nr cadastral Nr. topografic	Suprafața* (mp)	Observații / Referințe
A1		303	Sector cadastral:56 Teren neimprejmuit; Diferenta de suprafata se afla sub culoarul de autostrada si la ID 6337

B. Partea II. Proprietari și acte

Inscrieri privitoare la dreptul de proprietate și alte drepturi reale		Referințe
/		
Act Administrativ nr. 6448/896, din 23/06/1995 emis de CJPSDPAT ALBA;		
B1	Intabulare, drept de PROPRIETATE, dobandit prin Reconstituire, cota actuala 1/1 1) MIHU MARIA 2) MIHU VIRGIL	A1

C. Partea III. SARCINI .

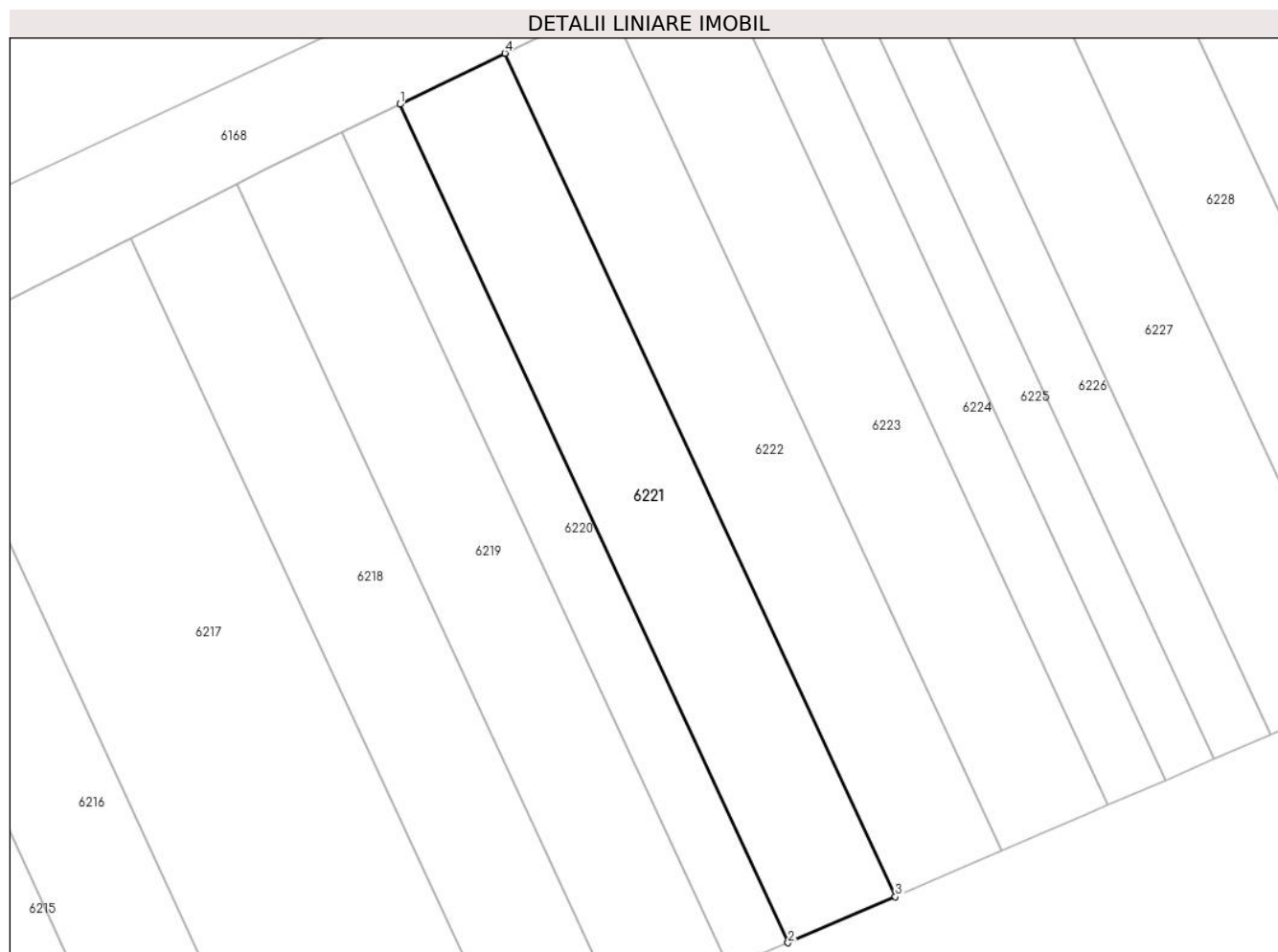
Inscrieri privind dezmembramintele dreptului de proprietate, drepturi reale de garanție și sarcini	Referințe
NU SUNT	

Anexa Nr. 1 La Partea I

Teren

Nr cadastral	Suprafața (mp)*	Observații / Referințe
	303	Diferenta de suprafata se afla sub culoarul de autostrada si la ID 6337

* Suprafața este determinată în planul de proiecție Stereo 70.



Date referitoare la teren

Crt	Categorie folosință	Intra vilan	Suprafața (mp)	Tarla	Parcelă	Nr. topo	Observații / Referințe
1	arabil	NU	303	-	1429/69	-	

Lungime Segmente

1) Valorile lungimilor segmentelor sunt obținute din proiecție în plan.

Punct început	X / Y	Punct sfârșit	X / Y	Lungime segment (** (m)
1	373.059,99 493.475,311	2	373.080,541 493.430,959	48.882
2	373.080,541 493.430,959	3	373.086,22 493.433,4	6.181
3	373.086,22 493.433,4	4	373.065,549 493.478,011	49.168
4	373.065,549 493.478,011	1	373.059,99 493.475,311	6.18

** Lungimile segmentelor sunt determinate în planul de proiecție Stereo 70 și sunt rotunjite la 1 milimetru.

***** Distanţa dintre puncte este formată din segmente cumulate ce sunt mai mici decât valoarea 1 milimetru.**

**DATE DESPRE IMOBILUL NR. 6222**

Oficiul de Cadastru și Publicitate Imobiliară ALBA
Biroul de Cadastru și Publicitate Imobiliară Alba Iulia

A. Partea I. Descrierea imobilului

TEREN Extravilan

Adresa: Jud. Alba

Nr. Crt	Nr cadastral Nr. topografic	Suprafața* (mp)	Observații / Referințe
A1		303	Sector cadastral:56 Teren neimprejmuit; Diferenta de suprafata se afla sub culoarul de autostrada si la ID 6338

B. Partea II. Proprietari și acte

Inscrieri privitoare la dreptul de proprietate și alte drepturi reale		Referințe
/		
Act Administrativ nr. 5252/691, din 30/03/1995 emis de CJPSDPAT ALBA;		
B1	Intabulare, drept de PROPRIETATE, dobandit prin Reconstituire, cota actuala 1/1 1) HAȚEGAN I MARIA 2) GROZĂVESCU I VALERIA	A1

C. Partea III. SARCINI .

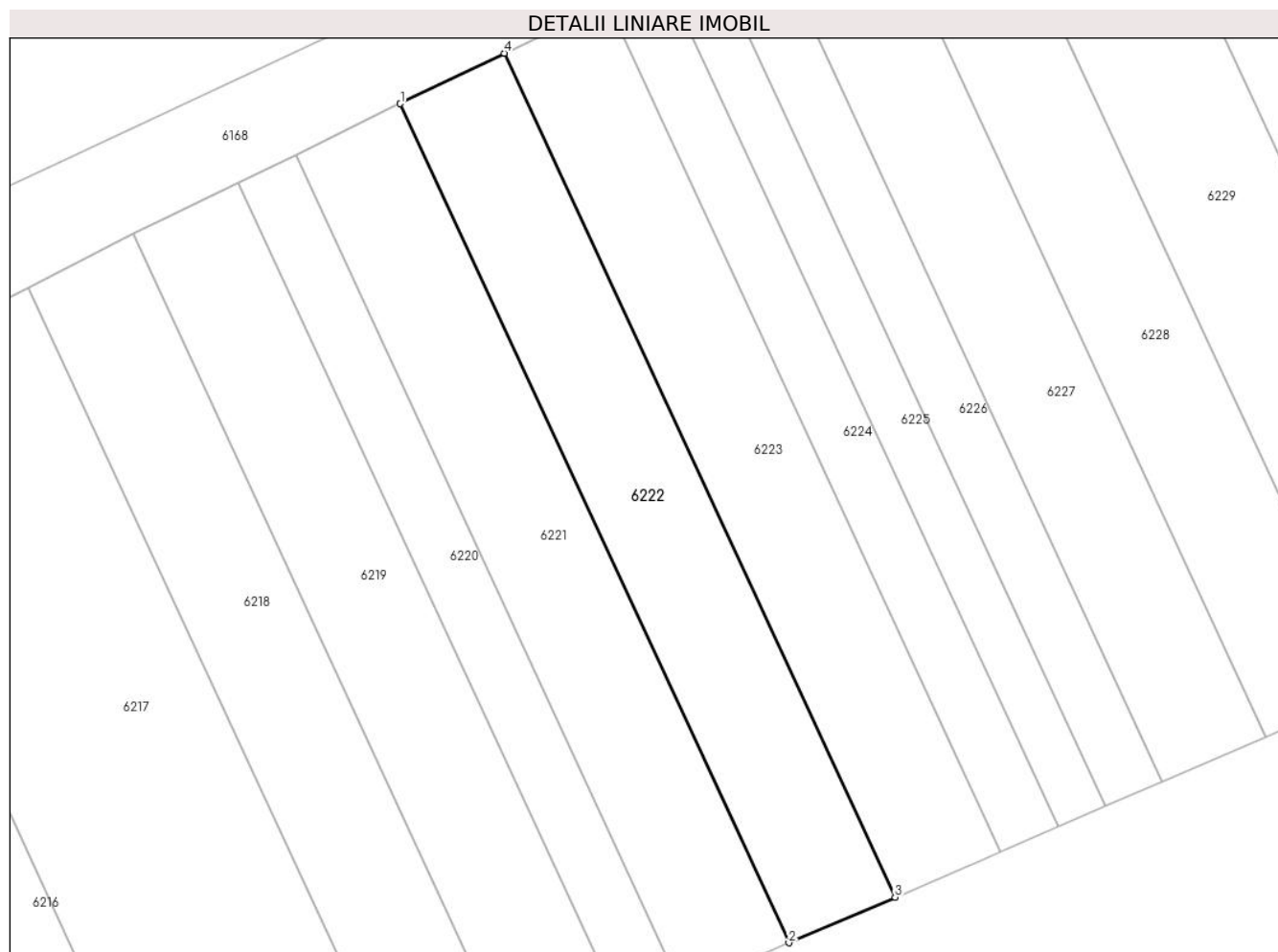
Inscrieri privind dezmembramintele dreptului de proprietate, drepturi reale de garanție și sarcini	Referințe
NU SUNT	

Anexa Nr. 1 La Partea I

Teren

Nr cadastral	Suprafața (mp)*	Observații / Referințe
	303	Diferenta de suprafata se afla sub culoarul de autostrada si la ID 6338

* Suprafața este determinată în planul de proiecție Stereo 70.



Date referitoare la teren

Crt	Categorie folosință	Intra vilan	Suprafața (mp)	Tarla	Parcelă	Nr. topo	Observații / Referințe
1	arabil	NU	303	-	1429/68	-	

Lungime Segmente

1) Valorile lungimilor segmentelor sunt obținute din proiecție în plan.

Punct început	X / Y	Punct sfârșit	X / Y	Lungime segment (** (m)
1	373.065,549 493.478,011	2	373.086,22 493.433,4	49.168
2	373.086,22 493.433,4	3	373.091,867 493.435,828	6.147
3	373.091,867 493.435,828	4	373.071,077 493.480,697	49.451
4	373.071,077 493.480,697	1	373.065,549 493.478,011	6.146

** Lungimile segmentelor sunt determinate în planul de proiecție Stereo 70 și sunt rotunjite la 1 milimetru.

***** Distanţa dintre puncte este formată din segmente cumulate ce sunt mai mici decât valoarea 1 milimetru.**

**DATE DESPRE IMOBILUL NR. 6223**

Oficiul de Cadastru și Publicitate Imobiliară ALBA
Biroul de Cadastru și Publicitate Imobiliară Alba Iulia

A. Partea I. Descrierea imobilului

TEREN Extravilan

Adresa: Jud. Alba

Nr. Crt	Nr cadastral Nr. topografic	Suprafața* (mp)	Observații / Referințe
A1		303	Sector cadastral:56 Teren neimprejmuit; Diferenta de suprafata se afla sub culoarul de autostrada si la ID 6339

B. Partea II. Proprietari și acte

Inscrieri privitoare la dreptul de proprietate și alte drepturi reale		Referințe
/		
Act Administrativ nr. 1782/202, din 09/06/1994 emis de CJPSDPAT ALBA;		
B1	Intabulare, drept de PROPRIETATE, dobandit prin Reconstituire, cota actuala 1/1 1) VLAD A MARIA 2) PURDEA A DRAGOSIN	A1

C. Partea III. SARCINI .

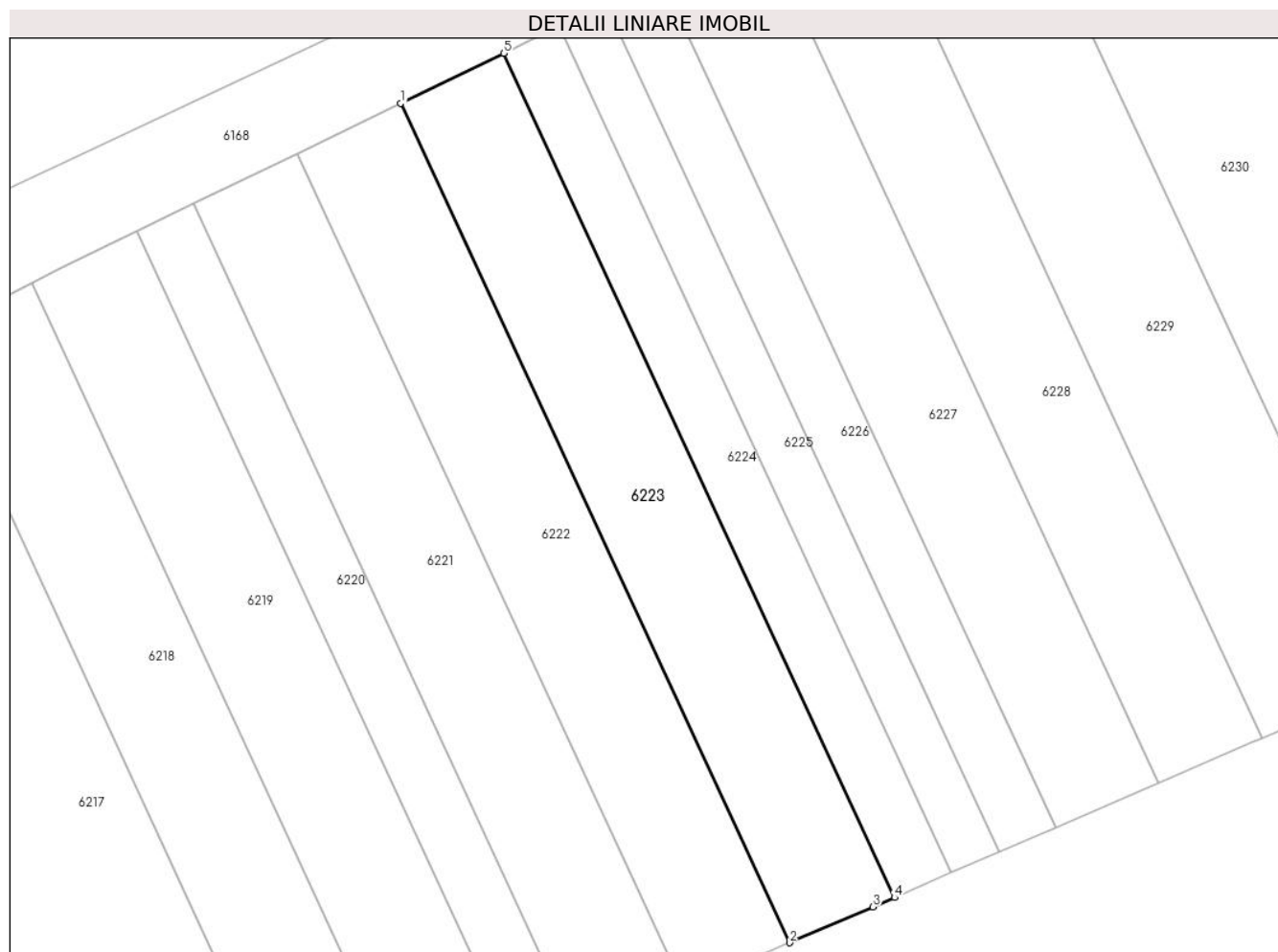
Inscrieri privind dezmembramintele dreptului de proprietate, drepturi reale de garanție și sarcini	Referințe
NU SUNT	

Anexa Nr. 1 La Partea I

Teren

Nr cadastral	Suprafața (mp)*	Observații / Referințe
	303	Diferenta de suprafata se afla sub culoarul de autostrada si la ID 6339

* Suprafața este determinată în planul de proiecție Stereo 70.



Date referitoare la teren

Crt	Categorie folosință	Intravilan	Suprafața (mp)	Tarla	Parcelă	Nr. topo	Observații / Referințe
1	arabil	NU	303	-	1429/67	-	

Lungime Segmente

1) Valorile lungimilor segmentelor sunt obținute din proiecție în plan.

Punct început	X / Y	Punct sfârșit	X / Y	Lungime segment (** (m)
1	373.071,077 493.480,697	2	373.091,867 493.435,828	49.451
2	373.091,867 493.435,828	3	373.096,33 493.437,746	4.858
3	373.096,33 493.437,746	4	373.097,483 493.438,245	1.256
4	373.097,483 493.438,245	5	373.076,576 493.483,368	49.731
5	373.076,576 493.483,368	1	373.071,077 493.480,697	6.113

**** Lungimile segmentelor sunt determinate în planul de proiecţie Stereo 70 şi sunt rotunjite la 1 milimetru.**

***** Distanţa dintre puncte este formată din segmente cumulate ce sunt mai mici decât valoarea 1 milimetru.**

**DATE DESPRE IMOBILUL NR. 6224**

Oficiul de Cadastru și Publicitate Imobiliară ALBA
Biroul de Cadastru și Publicitate Imobiliară Alba Iulia

A. Partea I. Descrierea imobilului

TEREN Extravilan

Adresa: Jud. Alba

Nr. Crt	Nr cadastral Nr. topografic	Suprafața* (mp)	Observații / Referințe
A1		165	Sector cadastral:56 Teren neimprejmuit; Diferenta de suprafata se afla sub culoarul de autostrada si la ID 6340

B. Partea II. Proprietari și acte

Inscrieri privitoare la dreptul de proprietate și alte drepturi reale		Referințe
/		
Act Administrativ nr. 6448/860, din 06/06/1995 emis de CJPSDPAT ALBA;		
B1	Intabulare, drept de PROPRIETATE, dobandit prin Reconstituire, cota actuala 1/1 1) MICA FLORIAN	A1

C. Partea III. SARCINI .

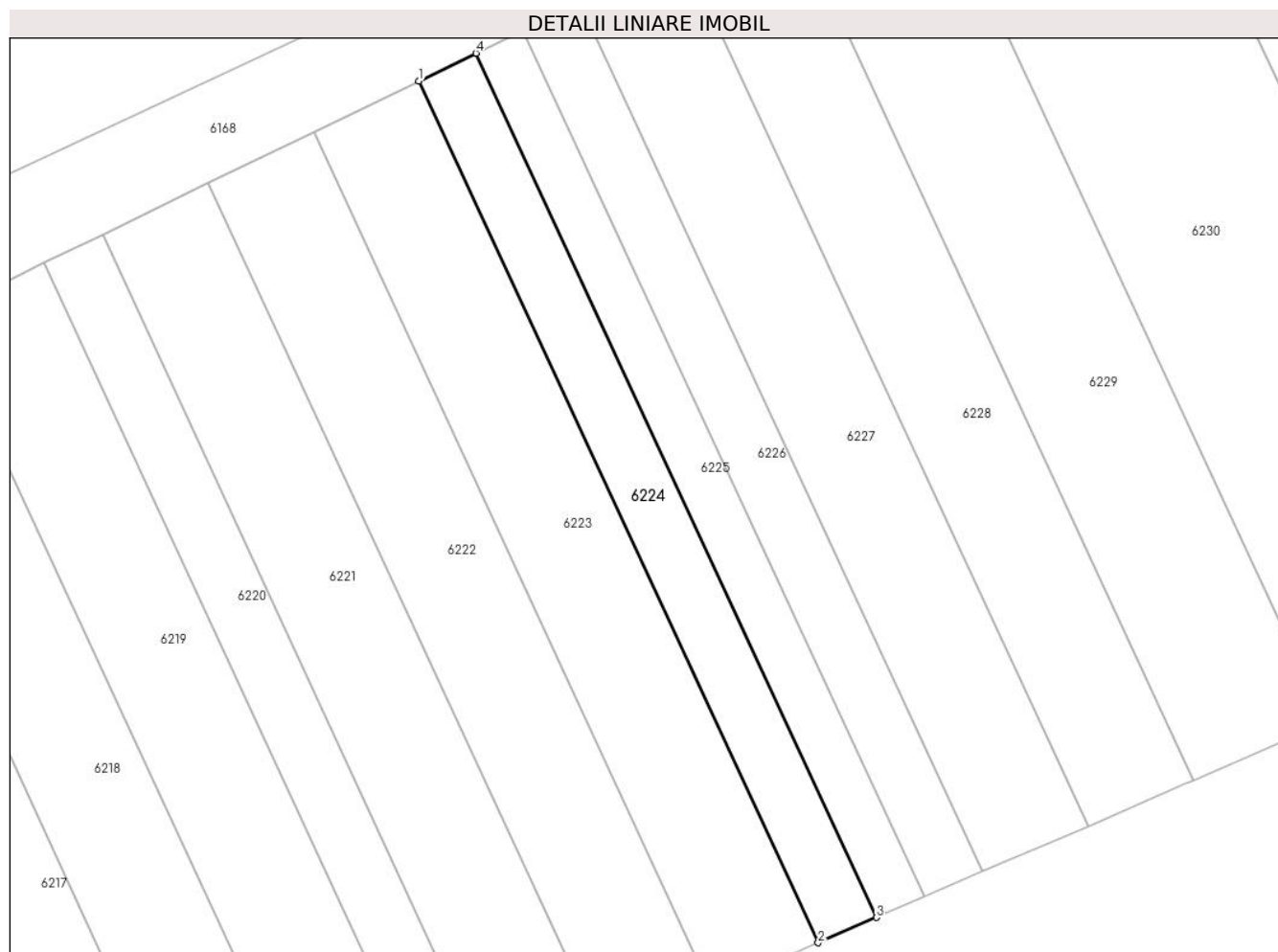
Inscrieri privind dezmembramintele dreptului de proprietate, drepturi reale de garanție și sarcini	Referințe
NU SUNT	

Anexa Nr. 1 La Partea I

Teren

Nr cadastral	Suprafața (mp)*	Observații / Referințe
	165	Diferenta de suprafata se afla sub culoarul de autostrada si la ID 6340

* Suprafața este determinată în planul de proiecție Stereo 70.



Date referitoare la teren

Crt	Categorie folosință	Intra vilan	Suprafața (mp)	Tarla	Parcelă	Nr. topo	Observații / Referințe
1	arabil	NU	165	-	1429/66	-	

Lungime Segmente

1) Valorile lungimilor segmentelor sunt obținute din proiecție în plan.

Punct început	X / Y	Punct sfârșit	X / Y	Lungime segment (** (m)
1	373.076,576 493.483,368	2	373.097,483 493.438,245	49.731
2	373.097,483 493.438,245	3	373.100,529 493.439,563	3.319
3	373.100,529 493.439,563	4	373.079,56 493.484,817	49.876
4	373.079,56 493.484,817	1	373.076,576 493.483,368	3.317

** Lungimile segmentelor sunt determinate în planul de proiecție Stereo 70 și sunt rotunjite la 1 milimetru.

***** Distanţa dintre puncte este formată din segmente cumulate ce sunt mai mici decât valoarea 1 milimetru.**

**DATE DESPRE IMOBILUL NR. 6225**

Oficiul de Cadastru și Publicitate Imobiliară ALBA
Biroul de Cadastru și Publicitate Imobiliară Alba Iulia

A. Partea I. Descrierea imobilului

TEREN Extravilan

Adresa: Jud. Alba

Nr. Crt	Nr cadastral Nr. topografic	Suprafața* (mp)	Observații / Referințe
A1		138	Sector cadastral:56 Teren neimprejmuit; Diferenta de suprafata se afla sub culoarul de autostrada si la ID 6341

B. Partea II. Proprietari și acte

Inscrieri privitoare la dreptul de proprietate și alte drepturi reale		Referințe
/		
Act Administrativ nr. 7002/900, din 23/06/1995 emis de CJPSDPAT ALBA;		
B1	Intabulare, drept de PROPRIETATE, dobandit prin Reconstituire, cota actuala 1/1 1) BOZAN PETRU 2) BOZAN AVRAM 3) BOZAN EUFROSINA	A1

C. Partea III. SARCINI .

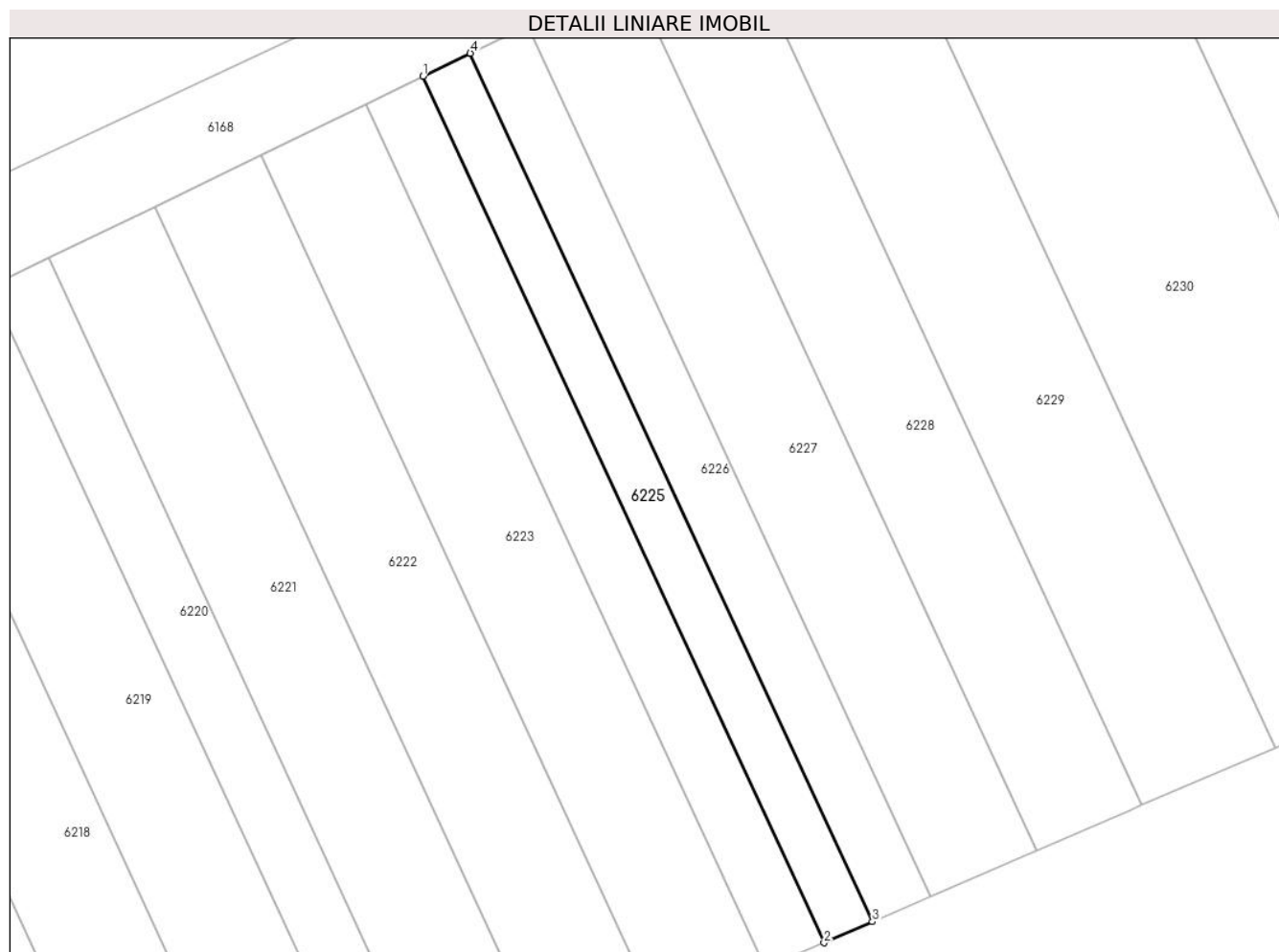
Inscrieri privind dezmembramintele dreptului de proprietate, drepturi reale de garanție și sarcini	Referințe
NU SUNT	

Anexa Nr. 1 La Partea I

Teren

Nr cadastral	Suprafața (mp)*	Observații / Referințe
	138	Diferenta de suprafata se afla sub culoarul de autostrada si la ID 6341

* Suprafața este determinată în planul de proiecție Stereo 70.



Date referitoare la teren

Crt	Categorie folosință	Intra vilan	Suprafața (mp)	Tarla	Parcelă	Nr. topo	Observații / Referințe
1	arabil	NU	138	-	1429/65	-	

Lungime Segmente

1) Valorile lungimilor segmentelor sunt obținute din proiecție în plan.

Punct început	X / Y	Punct sfârșit	X / Y	Lungime segment (** (m)
1	373.079,56 493.484,817	2	373.100,529 493.439,563	49.876
2	373.100,529 493.439,563	3	373.103,06 493.440,658	2.758
3	373.103,06 493.440,658	4	373.082,04 493.486,022	49.997
4	373.082,04 493.486,022	1	373.079,56 493.484,817	2.757

** Lungimile segmentelor sunt determinate în planul de proiecție Stereo 70 și sunt rotunjite la 1 milimetru.

***** Distanţa dintre puncte este formată din segmente cumulate ce sunt mai mici decât valoarea 1 milimetru.**

**DATE DESPRE IMOBILUL NR. 6226**

Oficiul de Cadastru și Publicitate Imobiliară ALBA
Biroul de Cadastru și Publicitate Imobiliară Alba Iulia

A. Partea I. Descrierea imobilului

TEREN Extravilan

Adresa: Jud. Alba

Nr. Crt	Nr cadastral Nr. topografic	Suprafața* (mp)	Observații / Referințe
A1		165	Sector cadastral:56 Teren neimprejmuit; Diferenta de suprafata se afla sub culoarul de autostrada si la ID 6342

B. Partea II. Proprietari și acte

Inscrieri privitoare la dreptul de proprietate și alte drepturi reale		Referințe
/		
Act Administrativ nr. 7087/1376, din 26/02/1996 emis de CJPSDPAT ALBA;		
B1	Intabulare, drept de PROPRIETATE, dobandit prin Reconstituire, cota actuala 1/1 1) BOZAN T LETITIA	A1

C. Partea III. SARCINI .

Inscrieri privind dezmembramintele dreptului de proprietate, drepturi reale de garanție și sarcini	Referințe
NU SUNT	

Anexa Nr. 1 La Partea I

Teren

Nr cadastral	Suprafața (mp)*	Observații / Referințe
	165	Diferenta de suprafata se afla sub culoarul de autostrada si la ID 6342

* Suprafața este determinată în planul de proiecție Stereo 70.



Date referitoare la teren

Crt	Categorie folosință	Intra vilan	Suprafața (mp)	Tarla	Parcelă	Nr. topo	Observații / Referințe
1	arabil	NU	165	-	1429/64	-	

Lungime Segmente

1) Valorile lungimilor segmentelor sunt obținute din proiecție în plan.

Punct început	X / Y	Punct sfârșit	X / Y	Lungime segment (** (m)
1	373.082,04 493.486,022	2	373.103,06 493.440,658	49.997
2	373.103,06 493.440,658	3	373.106,089 493.441,968	3.3
3	373.106,089 493.441,968	4	373.085,008 493.487,464	50.143
4	373.085,008 493.487,464	1	373.082,04 493.486,022	3.3

** Lungimile segmentelor sunt determinate în planul de proiecție Stereo 70 și sunt rotunjite la 1 milimetru.

***** Distanţa dintre puncte este formată din segmente cumulate ce sunt mai mici decât valoarea 1 milimetru.**

**DATE DESPRE IMOBILUL NR. 6227**

Oficiul de Cadastru și Publicitate Imobiliară ALBA
Biroul de Cadastru și Publicitate Imobiliară Alba Iulia

A. Partea I. Descrierea imobilului

TEREN Extravilan

Adresa: Jud. Alba

Nr. Crt	Nr cadastral Nr. topografic	Suprafața* (mp)	Observații / Referințe
A1		303	Sector cadastral:56 Teren neimprejmuit; Diferenta de suprafata se afla sub culoarul de autostrada si la ID 6343

B. Partea II. Proprietari și acte

Inscrieri privitoare la dreptul de proprietate și alte drepturi reale		Referințe
/		
Act Administrativ nr. 5207/418, din 11/10/1994 emis de CJPSDPAT ALBA;		
B1	Intabulare, drept de PROPRIETATE, dobandit prin Reconstituire, cota actuala 1/1 1) BUNILA S CONSTANTIN	A1

C. Partea III. SARCINI .

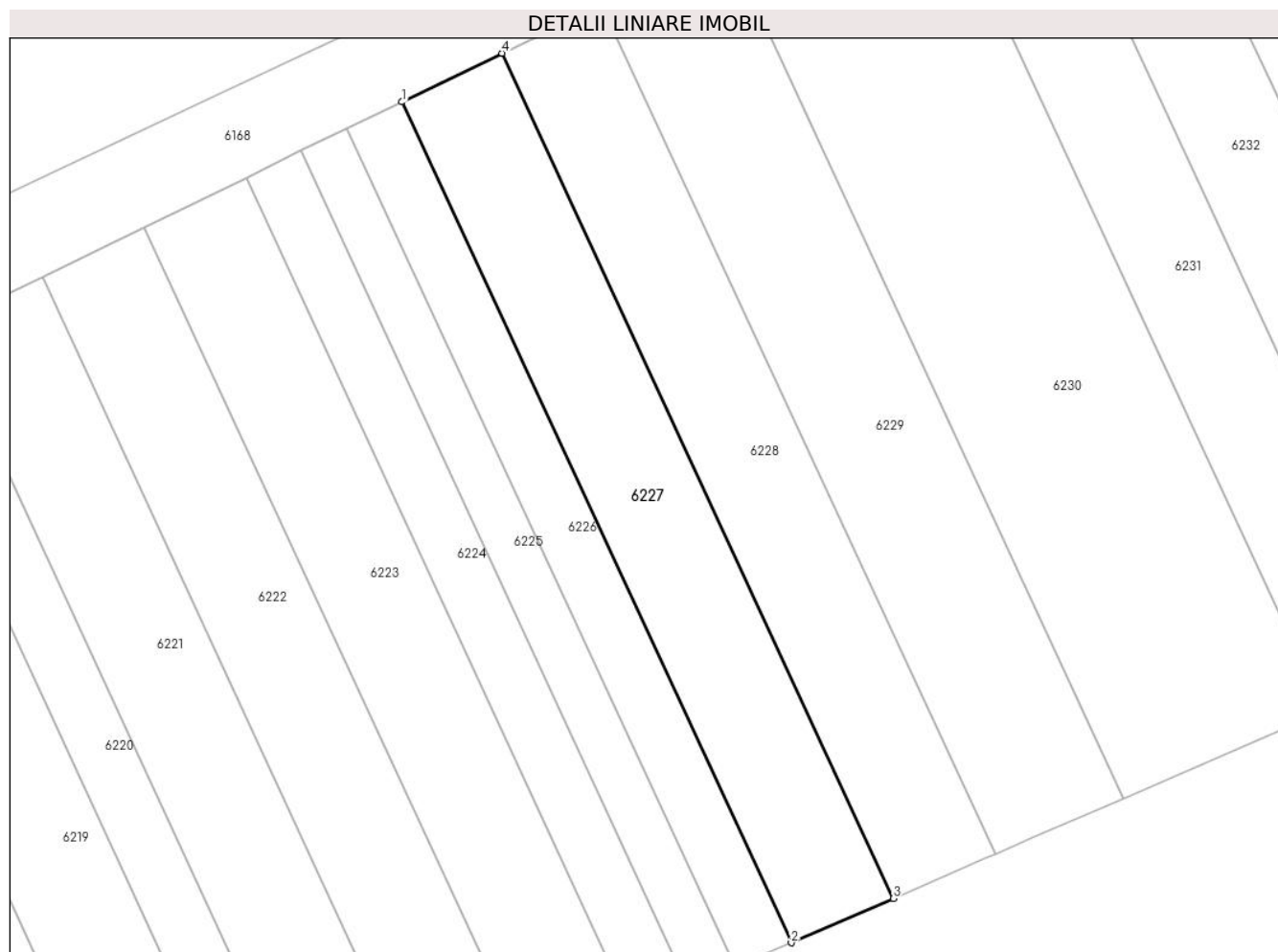
Inscrieri privind dezmembramintele dreptului de proprietate, drepturi reale de garanție și sarcini	Referințe
NU SUNT	

Anexa Nr. 1 La Partea I

Teren

Nr cadastral	Suprafața (mp)*	Observații / Referințe
	303	Diferenta de suprafata se afla sub culoarul de autostrada si la ID 6343

* Suprafața este determinată în planul de proiecție Stereo 70.



Date referitoare la teren

Crt	Categorie folosință	Intra vilan	Suprafața (mp)	Tarla	Parcelă	Nr. topo	Observații / Referințe
1	arabil	NU	303	-	1429/63	-	

Lungime Segmente

1) Valorile lungimilor segmentelor sunt obținute din proiecție în plan.

Punct început	X / Y	Punct sfârșit	X / Y	Lungime segment (** (m)
1	373.085,008 493.487,464	2	373.106,089 493.441,968	50.143
2	373.106,089 493.441,968	3	373.111,625 493.444,364	6.032
3	373.111,625 493.444,364	4	373.090,433 493.490,099	50.406
4	373.090,433 493.490,099	1	373.085,008 493.487,464	6.031

** Lungimile segmentelor sunt determinate în planul de proiecție Stereo 70 și sunt rotunjite la 1 milimetru.

***** Distanţa dintre puncte este formată din segmente cumulate ce sunt mai mici decât valoarea 1 milimetru.**

**DATE DESPRE IMOBILUL NR. 6228**

Oficiul de Cadastru și Publicitate Imobiliară ALBA
Biroul de Cadastru și Publicitate Imobiliară Alba Iulia

A. Partea I. Descrierea imobilului

TEREN Extravilan

Adresa: Jud. Alba

Nr. Crt	Nr cadastral Nr. topografic	Suprafața* (mp)	Observații / Referințe
A1		303	Sector cadastral:56 Teren neimprejmuit; Diferenta de suprafata se afla sub culoarul de autostrada si la ID 6344

B. Partea II. Proprietari și acte

Inscrieri privitoare la dreptul de proprietate și alte drepturi reale		Referințe
/		
Act Administrativ nr. 6432/745, din 12/04/1995 emis de CJPSDPAT ALBA;		
B1	Intabulare, drept de PROPRIETATE, dobandit prin Reconstituire, cota actuala 1/1 1) BODEA N IOANA 2) BODEA N AURELIA 3) PETROVICI N MARIA 4) SBURLICI LUCREȚIA	A1

C. Partea III. SARCINI .

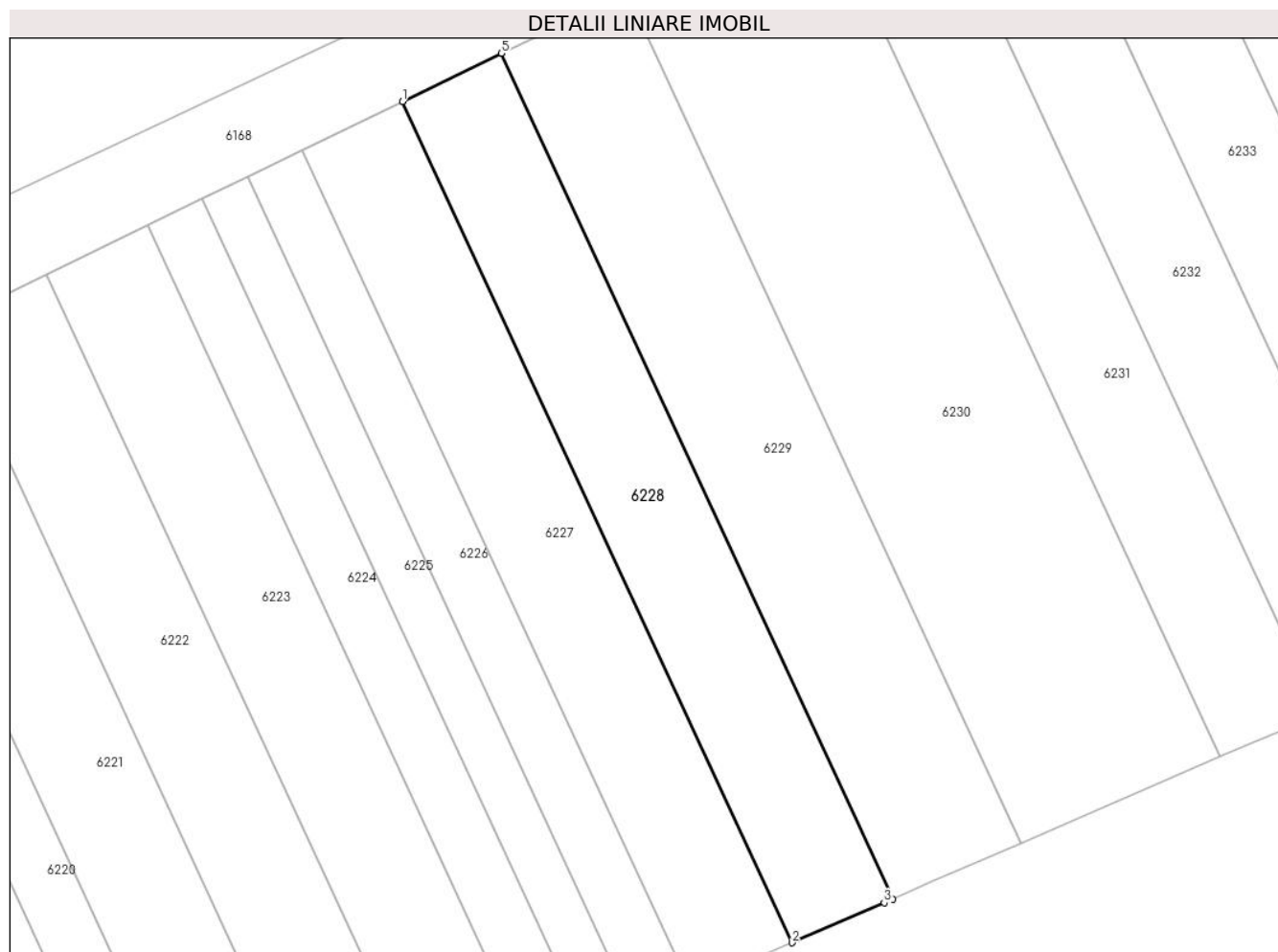
Inscrieri privind dezmembramintele dreptului de proprietate, drepturi reale de garanție și sarcini	Referințe
NU SUNT	

Anexa Nr. 1 La Partea I

Teren

Nr cadastral	Suprafața (mp)*	Observații / Referințe
	303	Diferenta de suprafata se afla sub culoarul de autostrada si la ID 6344

* Suprafața este determinată în planul de proiecție Stereo 70.



Date referitoare la teren

Crt	Categorie folosință	Intra vilan	Suprafața (mp)	Tarla	Parcelă	Nr. topo	Observații / Referințe
1	arabil	NU	303	-	1429/62	-	

Lungime Segmente

1) Valorile lungimilor segmentelor sunt obținute din proiecție în plan.

Punct început	X / Y	Punct sfârșit	X / Y	Lungime segment (** (m)
1	373.090,433 493.490,099	2	373.111,625 493.444,364	50.406
2	373.111,625 493.444,364	3	373.116,649 493.446,537	5.474
3	373.116,649 493.446,537	4	373.117,132 493.446,747	0.527
4	373.117,132 493.446,747	5	373.095,83 493.492,72	50.669
5	373.095,83 493.492,72	1	373.090,433 493.490,099	6.0

**** Lungimile segmentelor sunt determinate în planul de proiecţie Stereo 70 şi sunt rotunjite la 1 milimetru.**

***** Distanţa dintre puncte este formată din segmente cumulate ce sunt mai mici decât valoarea 1 milimetru.**

**DATE DESPRE IMOBILUL NR. 6229**

Oficiul de Cadastru și Publicitate Imobiliară ALBA
Biroul de Cadastru și Publicitate Imobiliară Alba Iulia

A. Partea I. Descrierea imobilului

TEREN Extravilan

Adresa: Jud. Alba

Nr. Crt	Nr cadastral Nr. topografic	Suprafața* (mp)	Observații / Referințe
A1		386	Sector cadastral:56 Teren neimprejmuit; Diferenta de suprafata se afla sub culoarul de autostrada si la ID 6345

B. Partea II. Proprietari și acte

Inscrieri privitoare la dreptul de proprietate și alte drepturi reale		Referințe
/		
Act Administrativ nr. 7002/912, din 29/06/1995 emis de CJPSDPAT ALBA;		
B1	Intabulare, drept de PROPRIETATE, dobandit prin Reconstituire, cota actuala 1/1 1) MIHU I SOFIA	A1

C. Partea III. SARCINI .

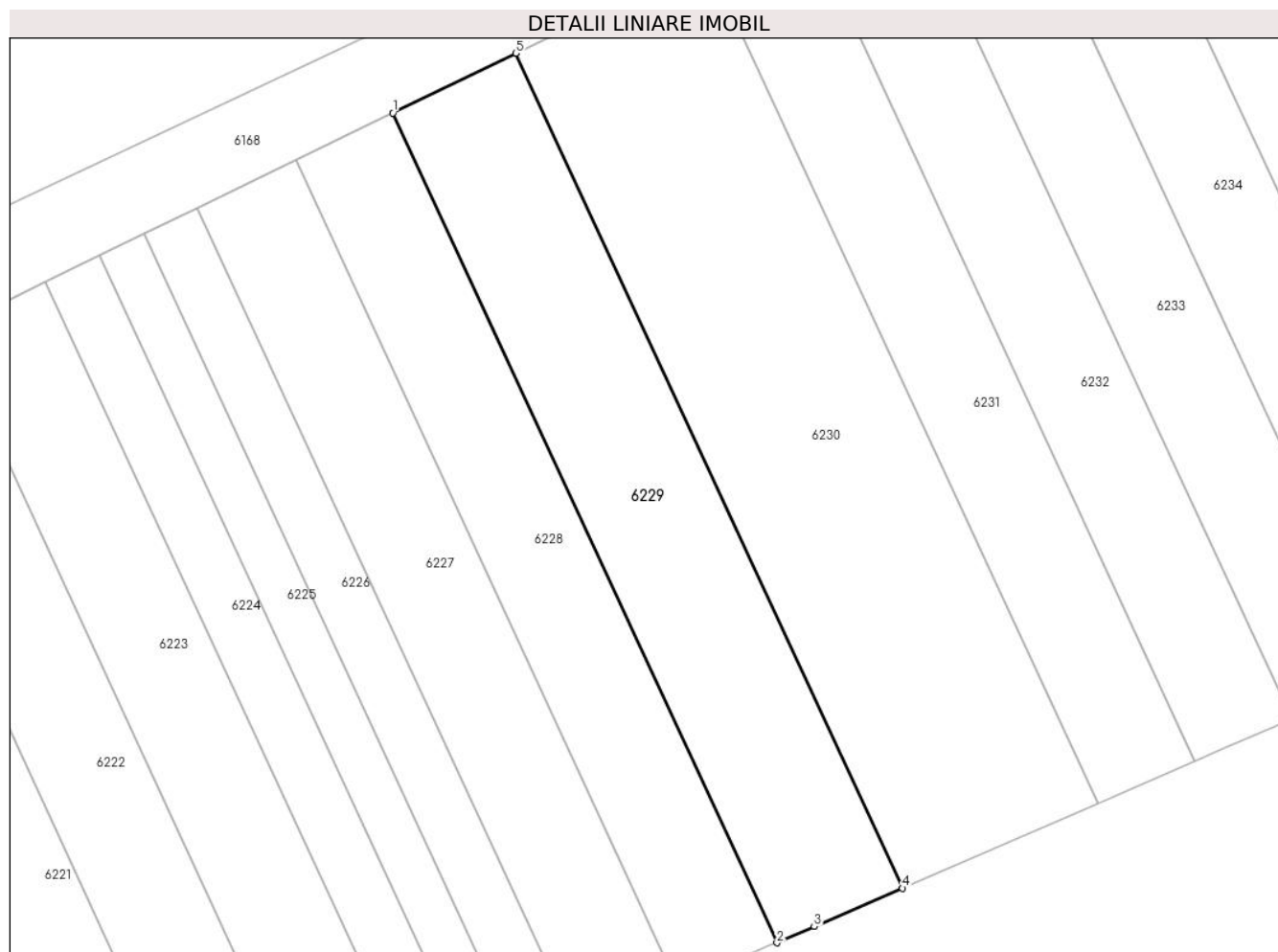
Inscrieri privind dezmembramintele dreptului de proprietate, drepturi reale de garanție și sarcini	Referințe
NU SUNT	

Anexa Nr. 1 La Partea I

Teren

Nr cadastral	Suprafața (mp)*	Observații / Referințe
	386	Diferenta de suprafata se afla sub culoarul de autostrada si la ID 6345

* Suprafața este determinată în planul de proiecție Stereo 70.



Date referitoare la teren

Crt	Categorie folosință	Intravilan	Suprafața (mp)	Tarla	Parcelă	Nr. topo	Observații / Referințe
1	arabil	NU	386	-	1429/61	-	

Lungime Segmente

1) Valorile lungimilor segmentelor sunt obținute din proiecție în plan.

Punct început	X / Y	Punct sfârșit	X / Y	Lungime segment (** (m)
1	373.095,83 493.492,72	2	373.117,132 493.446,747	50.669
2	373.117,132 493.446,747	3	373.119,199 493.447,644	2.253
3	373.119,199 493.447,644	4	373.124,095 493.449,769	5.337
4	373.124,095 493.449,769	5	373.102,657 493.496,037	50.993
5	373.102,657 493.496,037	1	373.095,83 493.492,72	7.59

**** Lungimile segmentelor sunt determinate în planul de proiecţie Stereo 70 şi sunt rotunjite la 1 milimetru.**

***** Distanţa dintre puncte este formată din segmente cumulate ce sunt mai mici decât valoarea 1 milimetru.**

**DATE DESPRE IMOBILUL NR. 6230**

Oficiul de Cadastru și Publicitate Imobiliară ALBA
Biroul de Cadastru și Publicitate Imobiliară Alba Iulia

A. Partea I. Descrierea imobilului

TEREN Extravilan

Adresa: Jud. Alba

Nr. Crt	Nr cadastral Nr. topografic	Suprafața* (mp)	Observații / Referințe
A1		606	Sector cadastral:56 Teren neimprejmuit; Diferenta de suprafata se afla sub culoarul de autostrada si la ID 6346

B. Partea II. Proprietari și acte

Inscrieri privitoare la dreptul de proprietate și alte drepturi reale		Referințe
/		
Act Administrativ nr. 5231/507, din 07/12/1994 emis de CJPSDPAT ALBA;		
B1	Intabulare, drept de PROPRIETATE, dobandit prin Reconstituire, cota actuala 1/1 1) KNEZEVICI N MARIA 2) SILVESTRU N SABINA	A1

C. Partea III. SARCINI .

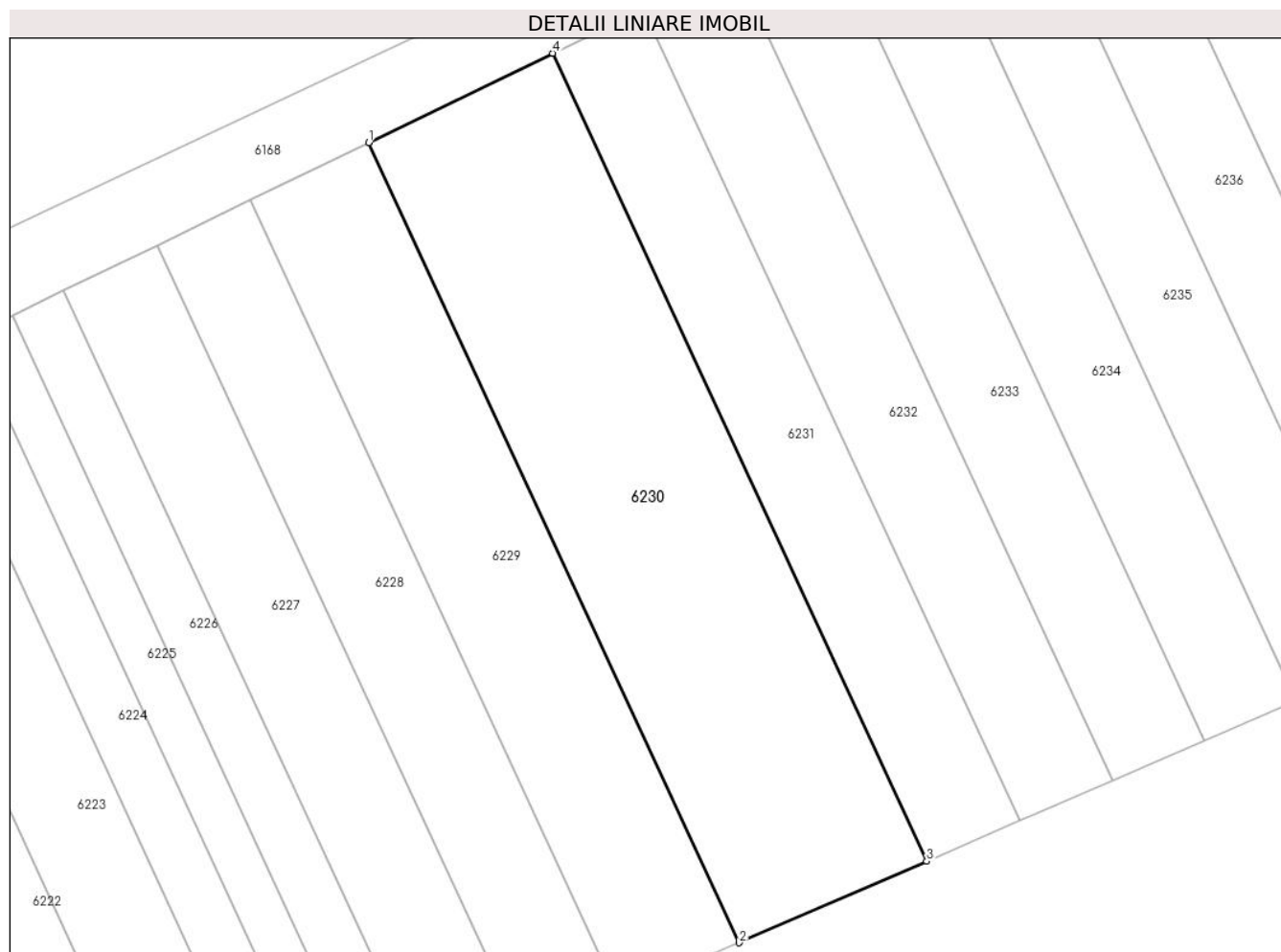
Inscrieri privind dezmembramintele dreptului de proprietate, drepturi reale de garanție și sarcini	Referințe
NU SUNT	

Anexa Nr. 1 La Partea I

Teren

Nr cadastral	Suprafața (mp)*	Observații / Referințe
	606	Diferenta de suprafata se afla sub culoarul de autostrada si la ID 6346

* Suprafața este determinată în planul de proiecție Stereo 70.



Date referitoare la teren

Crt	Categorie folosință	Intra vilan	Suprafața (mp)	Tarla	Parcelă	Nr. topo	Observații / Referințe
1	arabil	NU	606	-	1429/60	-	

Lungime Segmente

1) Valorile lungimilor segmentelor sunt obținute din proiecție în plan.

Punct început	X / Y	Punct sfârșit	X / Y	Lungime segment (** (m)
1	373.102,657 493.496,037	2	373.124,095 493.449,769	50.993
2	373.124,095 493.449,769	3	373.134,939 493.454,476	11.822
3	373.134,939 493.454,476	4	373.113,289 493.501,201	51.498
4	373.113,289 493.501,201	1	373.102,657 493.496,037	11.82

** Lungimile segmentelor sunt determinate în planul de proiecție Stereo 70 și sunt rotunjite la 1 milimetru.

***** Distanţa dintre puncte este formată din segmente cumulate ce sunt mai mici decât valoarea 1 milimetru.**

**DATE DESPRE IMOBILUL NR. 6231**

Oficiul de Cadastru și Publicitate Imobiliară ALBA
Biroul de Cadastru și Publicitate Imobiliară Alba Iulia

A. Partea I. Descrierea imobilului

TEREN Extravilan

Adresa: Jud. Alba

Nr. Crt	Nr cadastral Nr. topografic	Suprafața* (mp)	Observații / Referințe
A1		303	Sector cadastral:56 Teren neimprejmuit; Diferenta de suprafata se afla sub culoarul de autostrada si la ID 6347

B. Partea II. Proprietari și acte

Inscrieri privitoare la dreptul de proprietate și alte drepturi reale		Referințe
/		
Act Administrativ nr. 7107/1482, din 09/01/1997 emis de CJPSDPAT ALBA;		
B1	Intabulare, drept de PROPRIETATE, dobandit prin Reconstituire, cota actuala 1/1 1) CRIȘAN MIOARA	A1

C. Partea III. SARCINI .

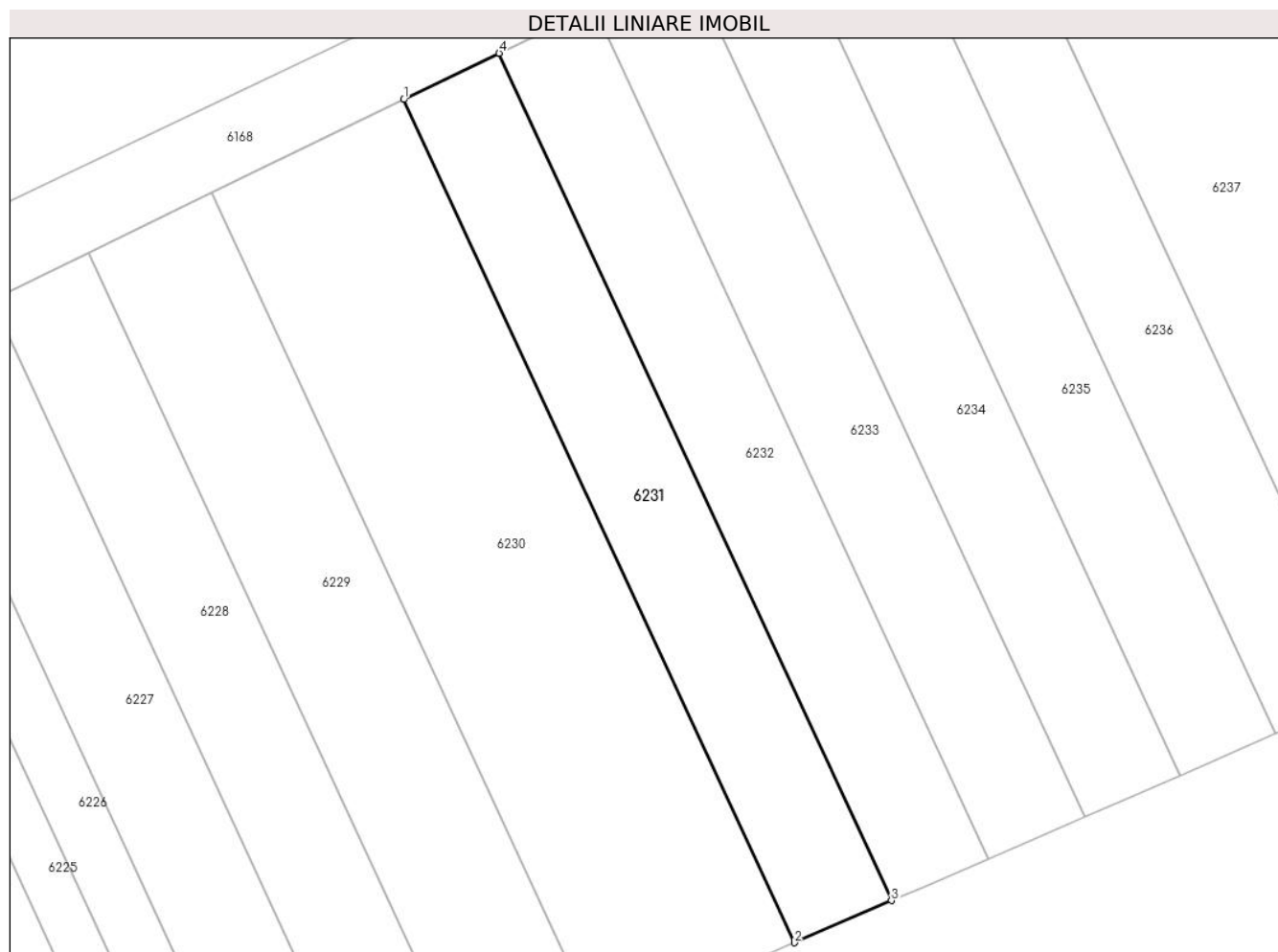
Inscrieri privind dezmembramintele dreptului de proprietate, drepturi reale de garanție și sarcini	Referințe
NU SUNT	

Anexa Nr. 1 La Partea I

Teren

Nr cadastral	Suprafața (mp)*	Observații / Referințe
	303	Diferenta de suprafata se afla sub culoarul de autostrada si la ID 6347

* Suprafața este determinată în planul de proiecție Stereo 70.



Date referitoare la teren

Crt	Categorie folosință	Intra vilan	Suprafața (mp)	Tarla	Parcelă	Nr. topo	Observații / Referințe
1	arabil	NU	303	-	1429/124	-	

Lungime Segmente

1) Valorile lungimilor segmentelor sunt obținute din proiecție în plan.

Punct început	X / Y	Punct sfârșit	X / Y	Lungime segment (** (m)
1	373.113,289 493.501,201	2	373.134,939 493.454,476	51.498
2	373.134,939 493.454,476	3	373.140,326 493.456,813	5.872
3	373.140,326 493.456,813	4	373.118,57 493.503,767	51.749
4	373.118,57 493.503,767	1	373.113,289 493.501,201	5.871

** Lungimile segmentelor sunt determinate în planul de proiecție Stereo 70 și sunt rotunjite la 1 milimetru.

***** Distanţa dintre puncte este formată din segmente cumulate ce sunt mai mici decât valoarea 1 milimetru.**

**DATE DESPRE IMOBILUL NR. 6232**

Oficiul de Cadastru și Publicitate Imobiliară ALBA
Biroul de Cadastru și Publicitate Imobiliară Alba Iulia

A. Partea I. Descrierea imobilului

TEREN Extravilan

Adresa: Jud. Alba

Nr. Crt	Nr cadastral Nr. topografic	Suprafața* (mp)	Observații / Referințe
A1		303	Sector cadastral:56 Teren neimprejmuit; Diferenta de suprafata se afla sub culoarul de autostrada si la ID 6348

B. Partea II. Proprietari și acte

Inscrieri privitoare la dreptul de proprietate și alte drepturi reale		Referințe
/		
Act Administrativ nr. 7107/1465, din 11/10/1996 emis de CJPSDPAT ALBA;		
B1	Intabulare, drept de PROPRIETATE, dobandit prin Reconstituire, cota actuala 1/1 1) MĂDEAN S TOMA	A1

C. Partea III. SARCINI .

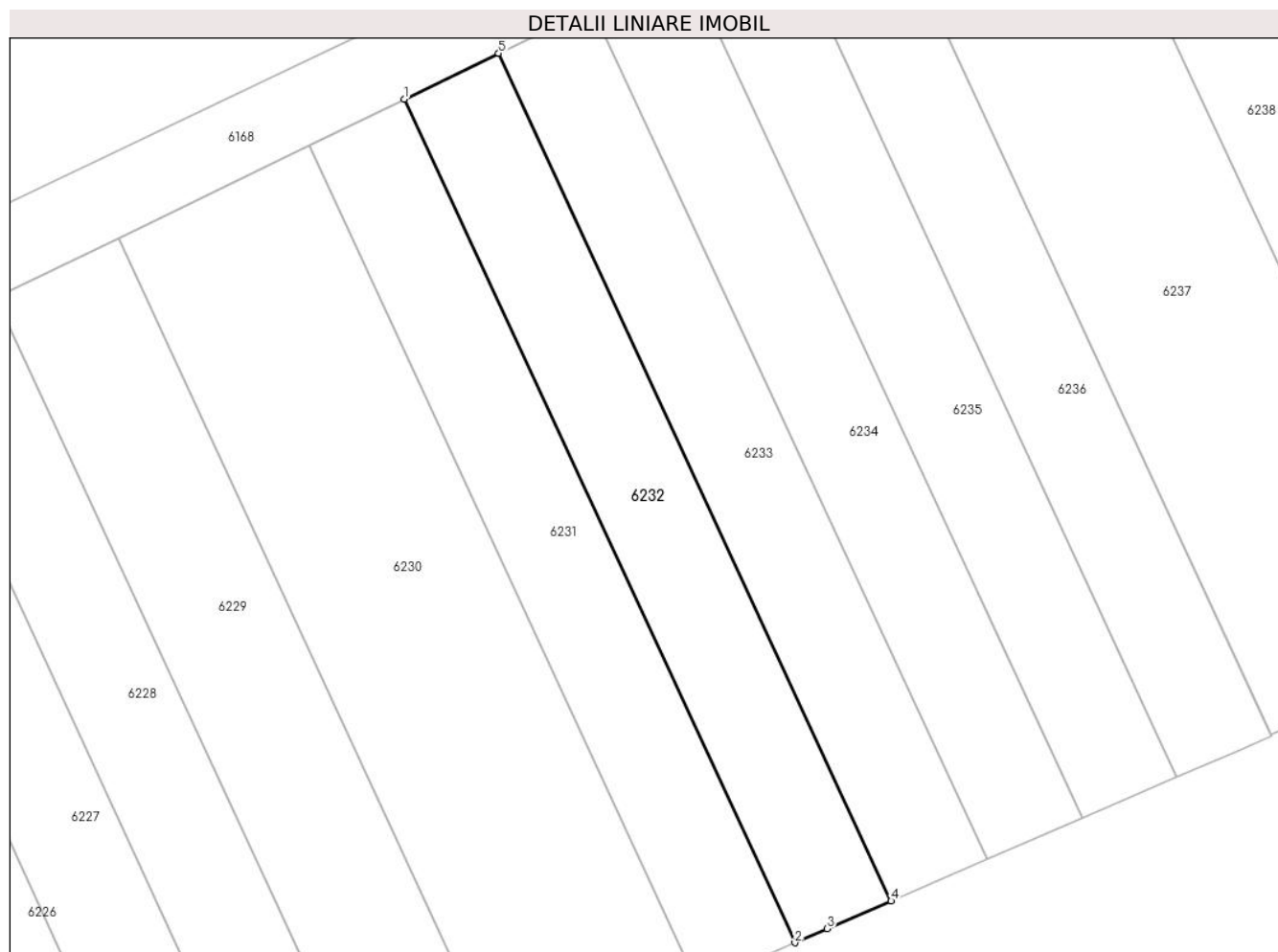
Inscrieri privind dezmembramintele dreptului de proprietate, drepturi reale de garanție și sarcini	Referințe
NU SUNT	

Anexa Nr. 1 La Partea I

Teren

Nr cadastral	Suprafața (mp)*	Observații / Referințe
	303	Diferenta de suprafata se afla sub culoarul de autostrada si la ID 6348

* Suprafața este determinată în planul de proiecție Stereo 70.



Date referitoare la teren

Crt	Categorie folosință	Intravilan	Suprafața (mp)	Tarla	Parcelă	Nr. topo	Observații / Referințe
1	arabil	NU	303	-	1429/57	-	

Lungime Segmente

1) Valorile lungimilor segmentelor sunt obținute din proiecție în plan.

Punct început	X / Y	Punct sfârșit	X / Y	Lungime segment (** (m)
1	373.118,57 493.503,767	2	373.140,326 493.456,813	51.749
2	373.140,326 493.456,813	3	373.142,133 493.457,597	1.97
3	373.142,133 493.457,597	4	373.145,686 493.459,14	3.874
4	373.145,686 493.459,14	5	373.123,825 493.506,32	51.998
5	373.123,825 493.506,32	1	373.118,57 493.503,767	5.842

**** Lungimile segmentelor sunt determinate în planul de proiecţie Stereo 70 şi sunt rotunjite la 1 milimetru.**

***** Distanţa dintre puncte este formată din segmente cumulate ce sunt mai mici decât valoarea 1 milimetru.**

**DATE DESPRE IMOBILUL NR. 6233**

Oficiul de Cadastru și Publicitate Imobiliară ALBA
Biroul de Cadastru și Publicitate Imobiliară Alba Iulia

A. Partea I. Descrierea imobilului

TEREN Extravilan

Adresa: Jud. Alba

Nr. Crt	Nr cadastral Nr. topografic	Suprafața* (mp)	Observații / Referințe
A1		303	Sector cadastral:56 Teren neimprejmuit; Diferenta de suprafata se afla sub culoarul de autostrada si la ID 6349

B. Partea II. Proprietari și acte

Inscrieri privitoare la dreptul de proprietate și alte drepturi reale		Referințe
/		
Act Administrativ nr. 6448/895, din 23/06/1995 emis de CJPSDPAT ALBA;		
B1	Intabulare, drept de PROPRIETATE, dobandit prin Reconstituire, cota actuala 1/1 1) GHEORGHITA PAUNICA 2) PILT LIDIA 3) MĂDEAN A SERAFIM	A1

C. Partea III. SARCINI .

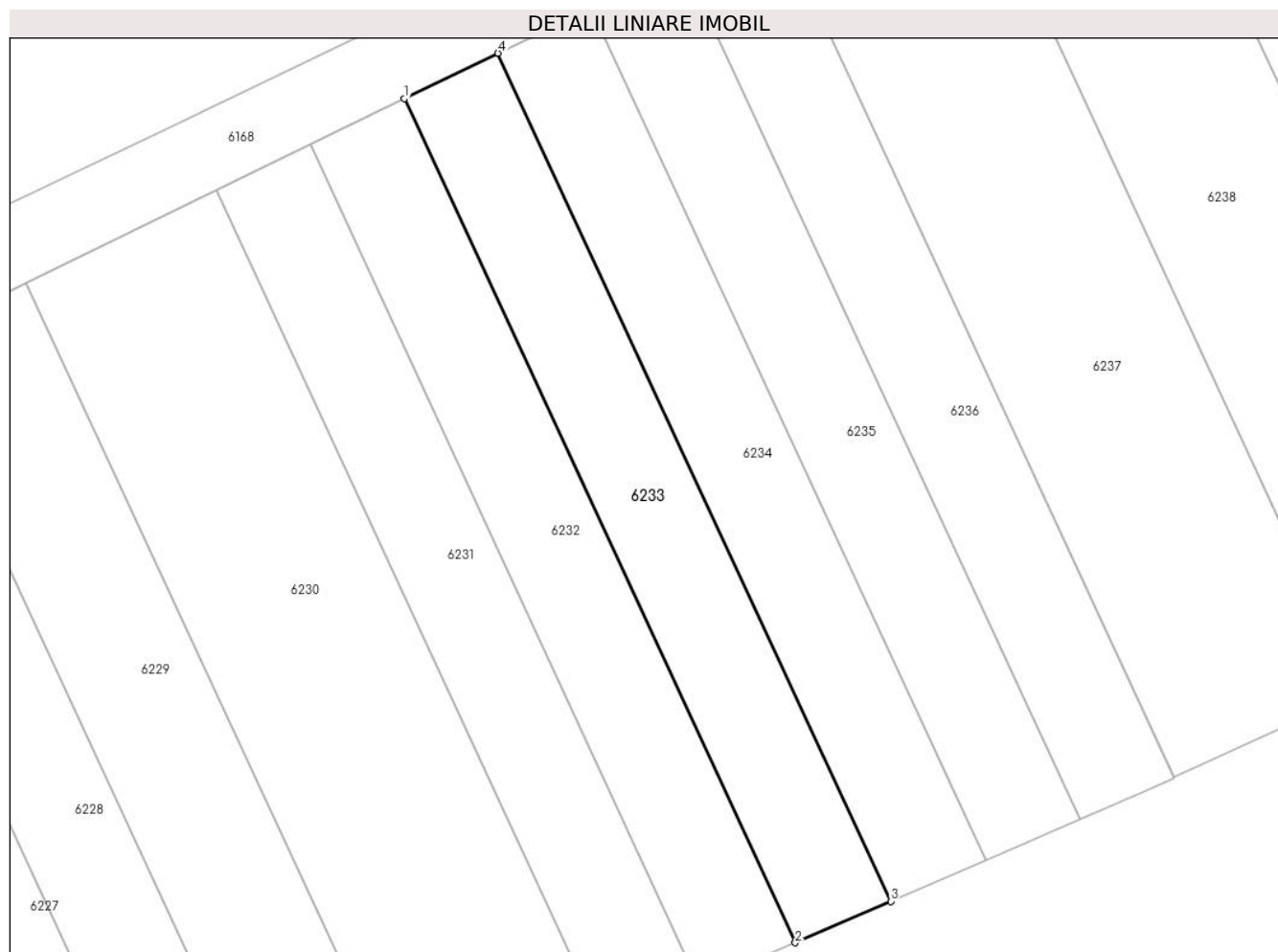
Inscrieri privind dezmembramintele dreptului de proprietate, drepturi reale de garanție și sarcini	Referințe
NU SUNT	

Anexa Nr. 1 La Partea I

Teren

Nr cadastral	Suprafața (mp)*	Observații / Referințe
	303	Diferenta de suprafata se afla sub culoarul de autostrada si la ID 6349

* Suprafața este determinată în planul de proiecție Stereo 70.



Date referitoare la teren

Crt	Categorie folosință	Intra vilan	Suprafața (mp)	Tarla	Parcelă	Nr. topo	Observații / Referințe
1	arabil	NU	303	-	1429/56	-	

Lungime Segmente

1) Valorile lungimilor segmentelor sunt obținute din proiecție în plan.

Punct început	X / Y	Punct sfârșit	X / Y	Lungime segment (** (m)
1	373.123,825 493.506,32	2	373.145,686 493.459,14	51.998
2	373.145,686 493.459,14	3	373.151,02 493.461,454	5.814
3	373.151,02 493.461,454	4	373.129,055 493.508,86	52.247
4	373.129,055 493.508,86	1	373.123,825 493.506,32	5.814

** Lungimile segmentelor sunt determinate în planul de proiecție Stereo 70 și sunt rotunjite la 1 milimetru.

***** Distanţa dintre puncte este formată din segmente cumulate ce sunt mai mici decât valoarea 1 milimetru.**

**DATE DESPRE IMOBILUL NR. 6234**

Oficiul de Cadastru și Publicitate Imobiliară ALBA
Biroul de Cadastru și Publicitate Imobiliară Alba Iulia

A. Partea I. Descrierea imobilului

TEREN Extravilan

Adresa: Jud. Alba

Nr. Crt	Nr cadastral Nr. topografic	Suprafața* (mp)	Observații / Referințe
A1		303	Sector cadastral:56 Teren neimprejmuit; Diferenta de suprafata se afla sub culoarul de autostrada si la ID 6350

B. Partea II. Proprietari și acte

Inscrieri privitoare la dreptul de proprietate și alte drepturi reale		Referințe
/		
Act Administrativ nr. 1758/127, din 11/04/1994 emis de CJPSDPAT ALBA;		
B1	Intabulare, drept de PROPRIETATE, dobandit prin Reconstituire, cota actuala 1/1 1) MANIU A VICTORIA	A1

C. Partea III. SARCINI .

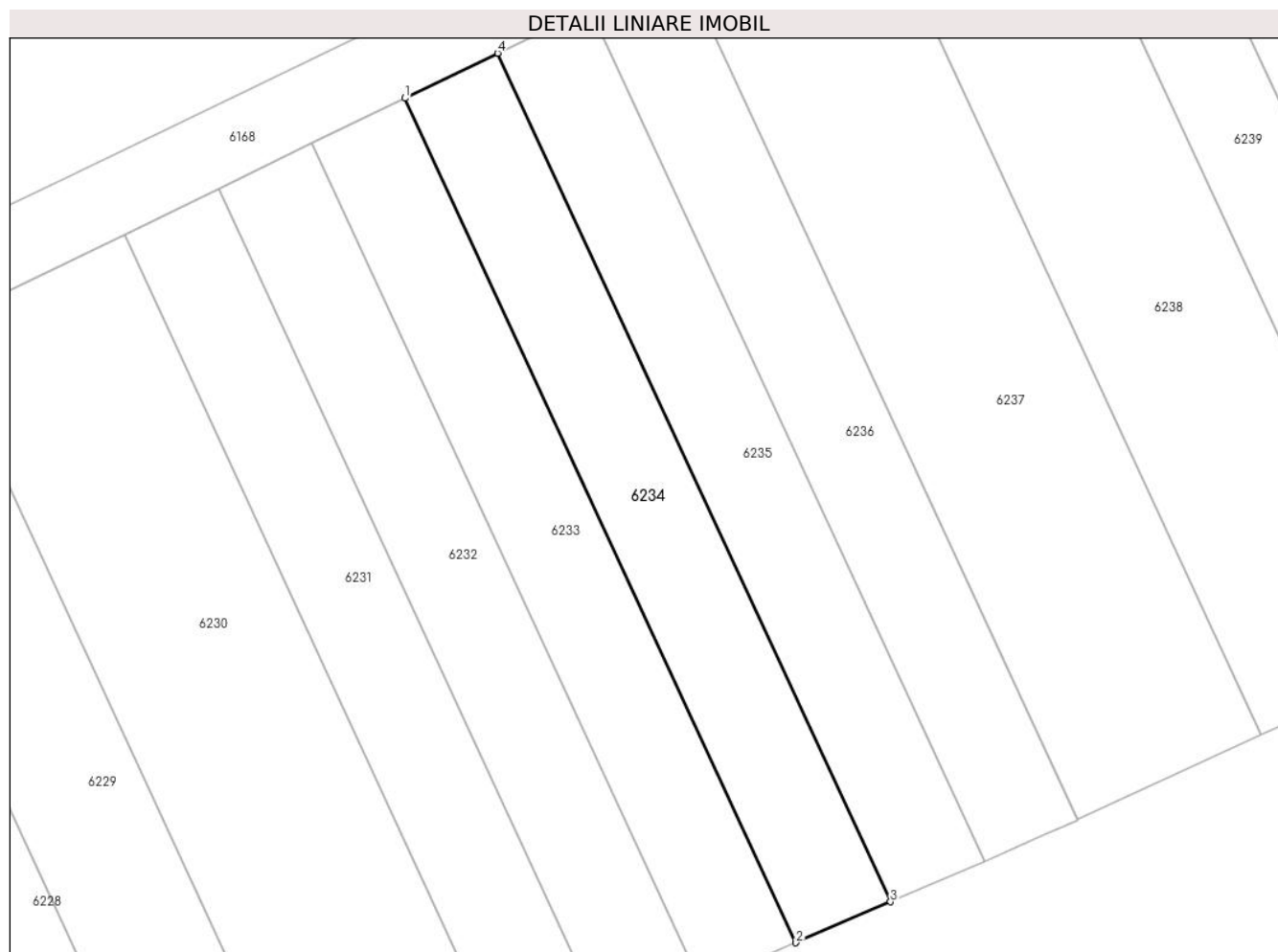
Inscrieri privind dezmembramintele dreptului de proprietate, drepturi reale de garanție și sarcini	Referințe
NU SUNT	

Anexa Nr. 1 La Partea I

Teren

Nr cadastral	Suprafața (mp)*	Observații / Referințe
	303	Diferenta de suprafata se afla sub culoarul de autostrada si la ID 6350

* Suprafața este determinată în planul de proiecție Stereo 70.



Date referitoare la teren

Crt	Categorie folosință	Intra vilan	Suprafața (mp)	Tarla	Parcelă	Nr. topo	Observații / Referințe
1	arabil	NU	303	-	1429/55	-	

Lungime Segmente

1) Valorile lungimilor segmentelor sunt obținute din proiecție în plan.

Punct început	X / Y	Punct sfârșit	X / Y	Lungime segment (** (m)
1	373.129,055 493.508,86	2	373.151,02 493.461,454	52.247
2	373.151,02 493.461,454	3	373.156,328 493.463,758	5.786
3	373.156,328 493.463,758	4	373.134,259 493.511,388	52.494
4	373.134,259 493.511,388	1	373.129,055 493.508,86	5.786

** Lungimile segmentelor sunt determinate în planul de proiecție Stereo 70 și sunt rotunjite la 1 milimetru.

***** Distanţa dintre puncte este formată din segmente cumulate ce sunt mai mici decât valoarea 1 milimetru.**

**DATE DESPRE IMOBILUL NR. 6235**

Oficiul de Cadastru și Publicitate Imobiliară ALBA
Biroul de Cadastru și Publicitate Imobiliară Alba Iulia

A. Partea I. Descrierea imobilului

TEREN Extravilan

Adresa: Jud. Alba

Nr. Crt	Nr cadastral Nr. topografic	Suprafața* (mp)	Observații / Referințe
A1		303	Sector cadastral:56 Teren neimprejmuit; Diferenta de suprafata se afla sub culoarul de autostrada si la ID 6351

B. Partea II. Proprietari și acte

Inscrieri privitoare la dreptul de proprietate și alte drepturi reale		Referințe
/		
Act Administrativ nr. 6432/699, din 30/03/1995 emis de CJPSDPAT ALBA;		
B1	Intabulare, drept de PROPRIETATE, dobandit prin Reconstituire, cota actuala 1/1 1) STANCA N NICOLAE 2) TIPTER VICTORIA 3) NOVINSCHI MARIA	A1

C. Partea III. SARCINI .

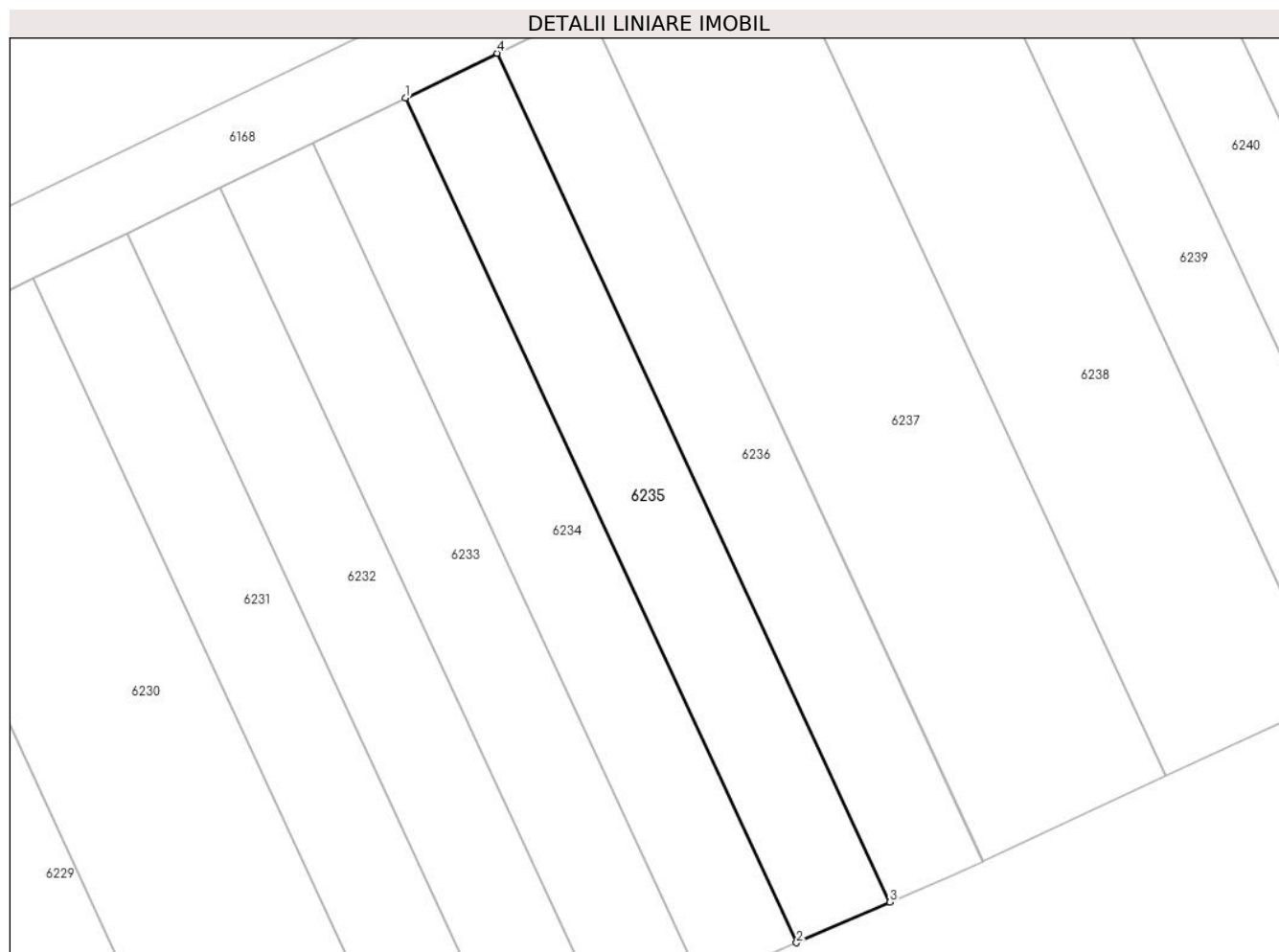
Inscrieri privind dezmembramintele dreptului de proprietate, drepturi reale de garanție și sarcini	Referințe
NU SUNT	

Anexa Nr. 1 La Partea I

Teren

Nr cadastral	Suprafața (mp)*	Observații / Referințe
	303	Diferenta de suprafata se afla sub culoarul de autostrada si la ID 6351

* Suprafața este determinată în planul de proiecție Stereo 70.



Date referitoare la teren

Crt	Categorie folosință	Intra vilan	Suprafața (mp)	Tarla	Parcelă	Nr. topo	Observații / Referințe
1	arabil	NU	303	-	1429/54	-	

Lungime Segmente

1) Valorile lungimilor segmentelor sunt obținute din proiecție în plan.

Punct început	X / Y	Punct sfârșit	X / Y	Lungime segment (** (m)
1	373.134,259 493.511,388	2	373.156,328 493.463,758	52.494
2	373.156,328 493.463,758	3	373.161,611 493.466,051	5.759
3	373.161,611 493.466,051	4	373.139,438 493.513,904	52.74
4	373.139,438 493.513,904	1	373.134,259 493.511,388	5.758

** Lungimile segmentelor sunt determinate în planul de proiecție Stereo 70 și sunt rotunjite la 1 milimetru.

***** Distanţa dintre puncte este formată din segmente cumulate ce sunt mai mici decât valoarea 1 milimetru.**

**DATE DESPRE IMOBILUL NR. 6236**

Oficiul de Cadastru și Publicitate Imobiliară ALBA
Biroul de Cadastru și Publicitate Imobiliară Alba Iulia

A. Partea I. Descrierea imobilului

TEREN Extravilan

Adresa: Jud. Alba

Nr. Crt	Nr cadastral Nr. topografic	Suprafața* (mp)	Observații / Referințe
A1		303	Sector cadastral:56 Teren neimprejmuit; Diferenta de suprafata se afla sub culoarul de autostrada si la ID 6352

B. Partea II. Proprietari și acte

Inscrieri privitoare la dreptul de proprietate și alte drepturi reale		Referințe
/		
Act Administrativ nr. 5252/613, din 15/02/1995 emis de CJPSDPAT ALBA;		
B1	Intabulare, drept de PROPRIETATE, dobandit prin Reconstituire, cota actuala 1/1 1) DICEANU T SOFIA	A1

C. Partea III. SARCINI .

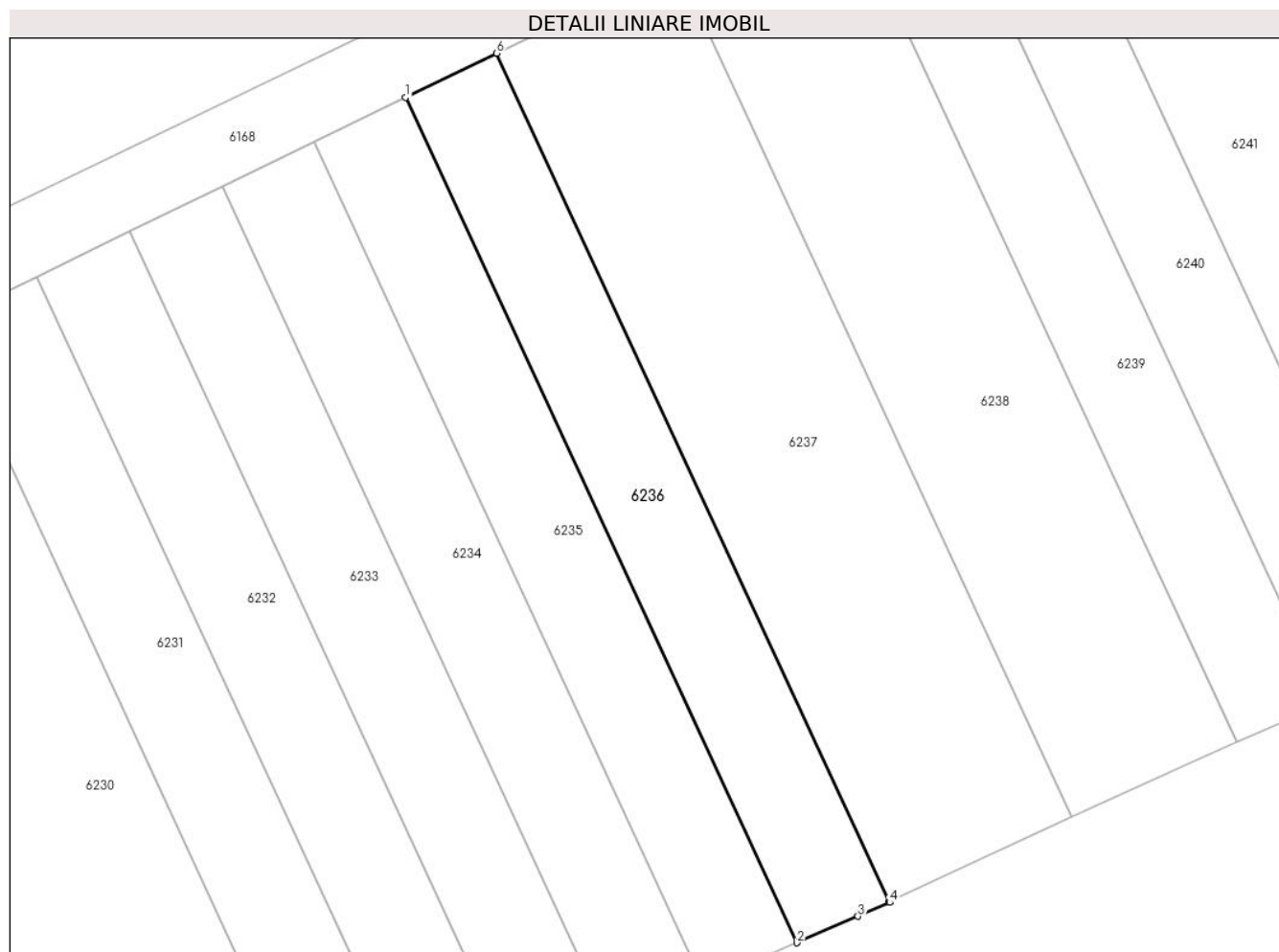
Inscrieri privind dezmembramintele dreptului de proprietate, drepturi reale de garanție și sarcini	Referințe
NU SUNT	

Anexa Nr. 1 La Partea I

Teren

Nr cadastral	Suprafața (mp)*	Observații / Referințe
	303	Diferenta de suprafata se afla sub culoarul de autostrada si la ID 6352

* Suprafața este determinată în planul de proiecție Stereo 70.



Date referitoare la teren

Crt	Categorie folosință	Intra vilan	Suprafața (mp)	Tarla	Parcelă	Nr. topo	Observații / Referințe
1	arabil	NU	303	-	1429/53	-	

Lungime Segmente

1) Valorile lungimilor segmentelor sunt obținute din proiecție în plan.

Punct început	X / Y	Punct sfârșit	X / Y	Lungime segment (** (m)
1	373.139,438 493.513,904	2	373.161,611 493.466,051	52.74
2	373.161,611 493.466,051	3	373.165,066 493.467,55	3.766
3	373.165,066 493.467,55	4	373.166,869 493.468,333	1.966
4	373.166,869 493.468,333	5	373.166,849 493.468,376	0.047
5	373.166,849 493.468,376	6	373.144,593 493.516,408	52.937

Punct început	X / Y	Punct sfârșit	X / Y	Lungime segment (** (m)
6	373.144,593 493.516,408	1	373.139,438 493.513,904	5.731

** Lungimile segmentelor sunt determinate în planul de proiecție Stereo 70 și sunt rotunjite la 1 milimetru.

*** Distanța dintre puncte este formată din segmente cumulate ce sunt mai mici decât valoarea 1 milimetru.

**DATE DESPRE IMOBILUL NR. 6237**

Oficiul de Cadastru și Publicitate Imobiliară ALBA
Biroul de Cadastru și Publicitate Imobiliară Alba Iulia

A. Partea I. Descrierea imobilului

TEREN Extravilan

Adresa: Jud. Alba

Nr. Crt	Nr cadastral Nr. topografic	Suprafața* (mp)	Observații / Referințe
A1	71181	603	Sector cadastral:56 Teren neimprejmut;

B. Partea II. Proprietari și acte

Inscrieri privitoare la dreptul de proprietate și alte drepturi reale		Referințe
27563 / 11/09/2013		
Act Notarial nr. 68, din 07/12/2011 emis de NP FRANCISC VALUCH (certificat de mostenitor);		
B1	Intabulare, drept de PROPRIETATE, dobandit prin Succesiune, cota actuala 1/1 1) TODORAN DUMITRU	A1
Act Administrativ nr. 1782/250, din 13/07/1994 emis de CJPSDDPAT ALBA (Decizia de expropriere nr 1617/2012);		
B2	Potrivit Art. 28 alin. 1 din L 7/1996 republicată, se respinge capătul de cerere cu privire la înscrierea în c.f a certificatului de moștenitor nr 68/2011 a NP Francisc Valuch.	A1

C. Partea III. SARCINI .

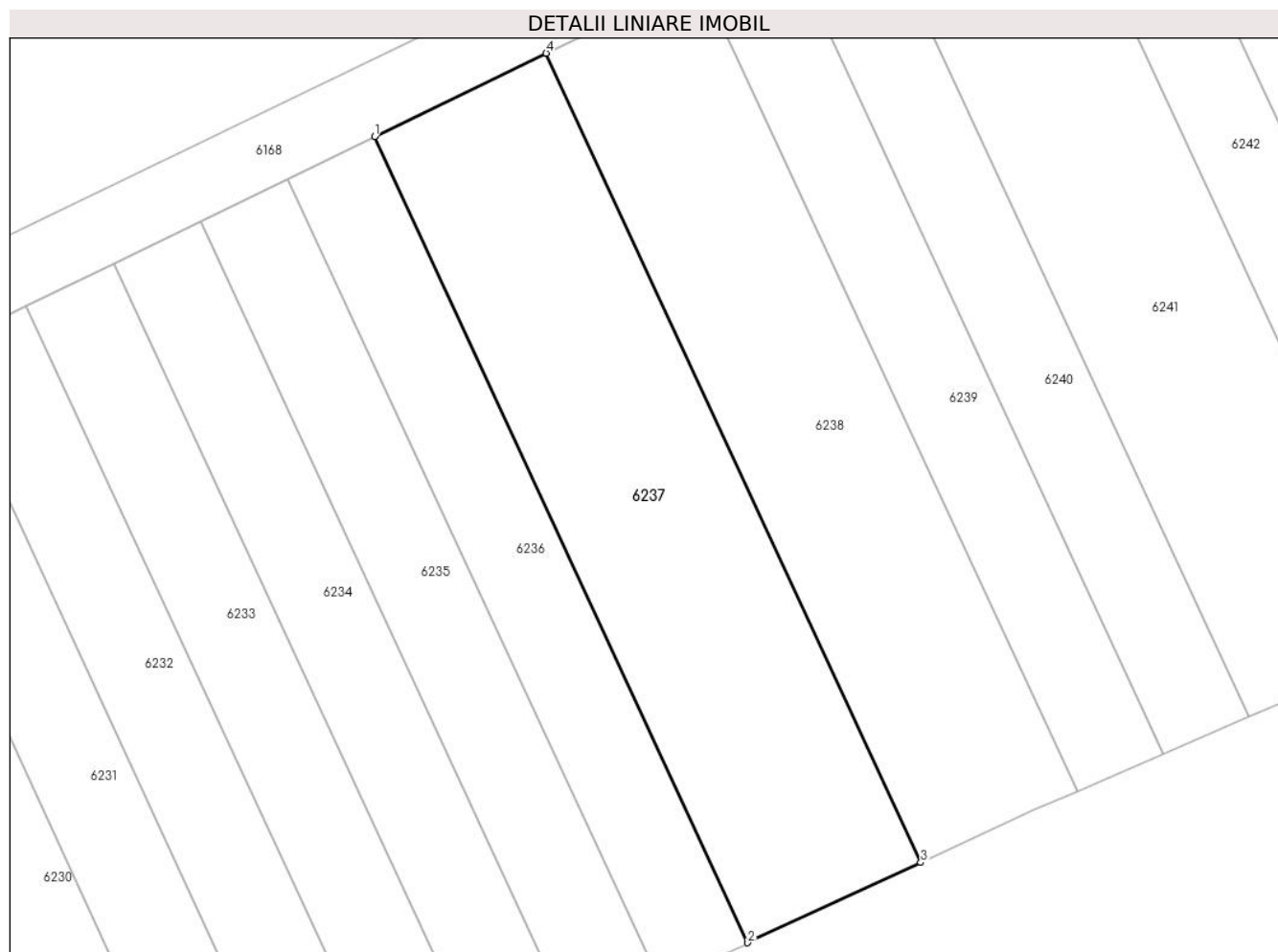
Inscrieri privind dezmembramintele dreptului de proprietate, drepturi reale de garanție și sarcini	Referințe
NU SUNT	

Anexa Nr. 1 La Partea I

Teren

Nr cadastral	Suprafața (mp)*	Observații / Referințe
71181	603	

* Suprafața este determinată în planul de proiecție Stereo 70.



Date referitoare la teren

Crt	Categorie folosință	Intra vilan	Suprafața (mp)	Tarla	Parcelă	Nr. topo	Observații / Referințe
1	arabil	NU	603	-	1429/52/1/1	-	

Lungime Segmente

1) Valorile lungimilor segmentelor sunt obținute din proiecție în plan.

Punct început	X / Y	Punct sfârșit	X / Y	Lungime segment (** (m)
1	373.144,593 493.516,408	2	373.166,849 493.468,376	52.937
2	373.166,849 493.468,376	3	373.177,171 493.473,154	11.374
3	373.177,171 493.473,154	4	373.154,826 493.521,379	53.151
4	373.154,826 493.521,379	1	373.144,593 493.516,408	11.376

** Lungimile segmentelor sunt determinate în planul de proiecție Stereo 70 și sunt rotunjite la 1 milimetru.

***** Distanţa dintre puncte este formată din segmente cumulate ce sunt mai mici decât valoarea 1 milimetru.**

**DATE DESPRE IMOBILUL NR. 6238**

Oficiul de Cadastru și Publicitate Imobiliară ALBA
Biroul de Cadastru și Publicitate Imobiliară Alba Iulia

A. Partea I. Descrierea imobilului

TEREN Extravilan

Adresa: Jud. Alba

Nr. Crt	Nr cadastral Nr. topografic	Suprafața* (mp)	Observații / Referințe
A1	71259	546	Sector cadastral:56 Teren neimprejmuit;

B. Partea II. Proprietari și acte

Inscrieri privitoare la dreptul de proprietate și alte drepturi reale		Referințe
29114 / 25/09/2013		
Act Administrativ nr. 1758/200, din 08/06/1994 emis de CJPSDDPAT ALBA (Decizia de expropriere nr. 1617/2012 emisă de CNADNR SA, HGR 955/2012);		
B1	Intabulare, drept de PROPRIETATE, dobândit prin Lege, cota actuala 1/1 1) VIOREL V MARIA	A1

C. Partea III. SARCINI .

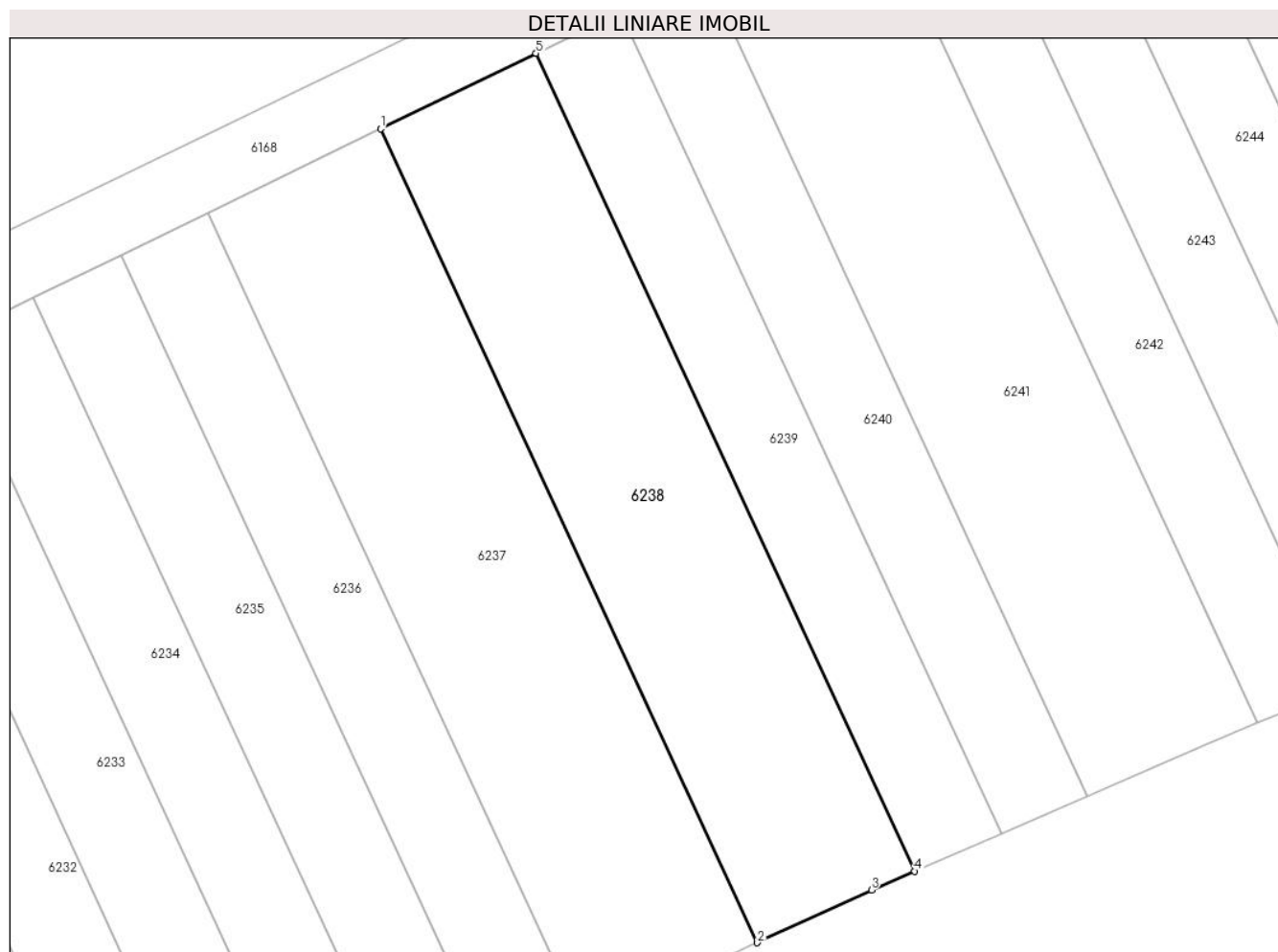
Inscrieri privind dezmembramintele dreptului de proprietate, drepturi reale de garanție și sarcini	Referințe
NU SUNT	

Anexa Nr. 1 La Partea I

Teren

Nr cadastral	Suprafața (mp)*	Observații / Referințe
71259	546	

* Suprafața este determinată în planul de proiecție Stereo 70.



Date referitoare la teren

Crt	Categorie folosință	Intravilan	Suprafața (mp)	Tarla	Parcelă	Nr. topo	Observații / Referințe
1	arabil	NU	546	-	1429/51/1/1	-	

Lungime Segmente

1) Valorile lungimilor segmentelor sunt obținute din proiecție în plan.

Punct început	X / Y	Punct sfârșit	X / Y	Lungime segment (** (m)
1	373.154,826 493.521,379	2	373.177,171 493.473,154	53.151
2	373.177,171 493.473,154	3	373.183,933 493.476,283	7.451
3	373.183,933 493.476,283	4	373.186,502 493.477,398	2.801
4	373.186,502 493.477,398	5	373.164,048 493.525,858	53.409
5	373.164,048 493.525,858	1	373.154,826 493.521,379	10.252

**** Lungimile segmentelor sunt determinate în planul de proiecţie Stereo 70 şi sunt rotunjite la 1 milimetru.**

***** Distanţa dintre puncte este formată din segmente cumulate ce sunt mai mici decât valoarea 1 milimetru.**

**DATE DESPRE IMOBILUL NR. 6239**

Oficiul de Cadastru și Publicitate Imobiliară ALBA
Biroul de Cadastru și Publicitate Imobiliară Alba Iulia

A. Partea I. Descrierea imobilului

TEREN Extravilan

Adresa: Jud. Alba

Nr. Crt	Nr cadastral Nr. topografic	Suprafața* (mp)	Observații / Referințe
A1	71200	299	Sector cadastral:56 Teren neimprejmuit;

B. Partea II. Proprietari și acte

Inscrieri privitoare la dreptul de proprietate și alte drepturi reale		Referințe
27494 / 11/09/2013		
Act Administrativ nr. 7107/1411, din 25/03/1996 emis de CJPSDDPAT ALBA;		
B1	Intabulare, drept de PROPRIETATEtitlu reconstituire in baza L18/1991, (parcela intreaga din TP 1429/50), parcela nr. 1429/50/1/1 disponibil ca urmare a identificarii cu culoarul de autostrada, dobandit prin Reconstituire, cota actuala 1/1 1) MAXIM ILIE	A1

C. Partea III. SARCINI .

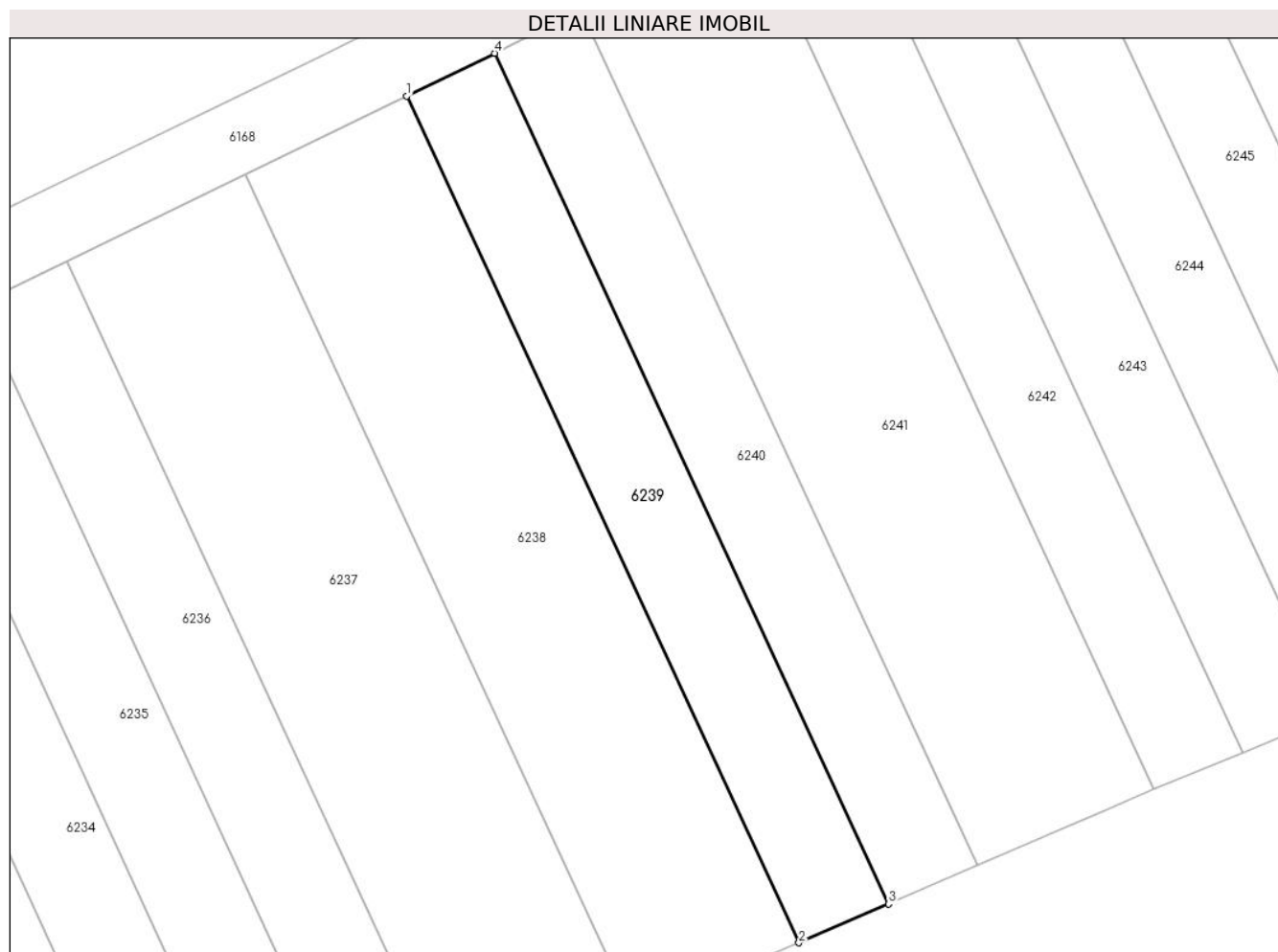
Inscrieri privind dezmembramintele dreptului de proprietate, drepturi reale de garanție și sarcini	Referințe
NU SUNT	

Anexa Nr. 1 La Partea I

Teren

Nr cadastral	Suprafața (mp)*	Observații / Referințe
71200	299	

* Suprafața este determinată în planul de proiecție Stereo 70.



Date referitoare la teren

Crt	Categorie folosință	Intra vilan	Suprafața (mp)	Tarla	Parcelă	Nr. topo	Observații / Referințe
1	arabil	NU	299	-	1429/50/1/1	-	

Lungime Segmente

1) Valorile lungimilor segmentelor sunt obținute din proiecție în plan.

Punct început	X / Y	Punct sfârșit	X / Y	Lungime segment (** (m)
1	373.164,048 493.525,858	2	373.186,502 493.477,398	53.409
2	373.186,502 493.477,398	3	373.191,633 493.479,625	5.593
3	373.191,633 493.479,625	4	373.169,079 493.528,302	53.648
4	373.169,079 493.528,302	1	373.164,048 493.525,858	5.593

** Lungimile segmentelor sunt determinate în planul de proiecție Stereo 70 și sunt rotunjite la 1 milimetru.

***** Distanţa dintre puncte este formată din segmente cumulate ce sunt mai mici decât valoarea 1 milimetru.**

**DATE DESPRE IMOBILUL NR. 6240**

Oficiul de Cadastru și Publicitate Imobiliară ALBA
Biroul de Cadastru și Publicitate Imobiliară Alba Iulia

A. Partea I. Descrierea imobilului

TEREN Extravilan

Adresa: Jud. Alba

Nr. Crt	Nr cadastral Nr. topografic	Suprafața* (mp)	Observații / Referințe
A1	71201	298	Sector cadastral:56 Teren neimpregmuit;

B. Partea II. Proprietari și acte

Inscrieri privitoare la dreptul de proprietate și alte drepturi reale	Referințe
27461 / 11/09/2013	
Act Administrativ nr. 6448/892, din 23/06/1995 emis de CJPSDDPAT ALBA (Decizia de expropriere nr. 1617/2012 emisă de CNADNR SA, HGR 955/2012);	
B1	A1
Intabulare, drept de PROPRIETATEcu titlu reconstituire , (parcelea intreaga din TP 1429/49b), parcela nr. 1429/49b/1/1 disponibil ca urmare a identificarii cu culoarul de autostrada, dobandit prin Lege, cota actuala 1/1 1) MAXIM ILIE	

C. Partea III. SARCINI .

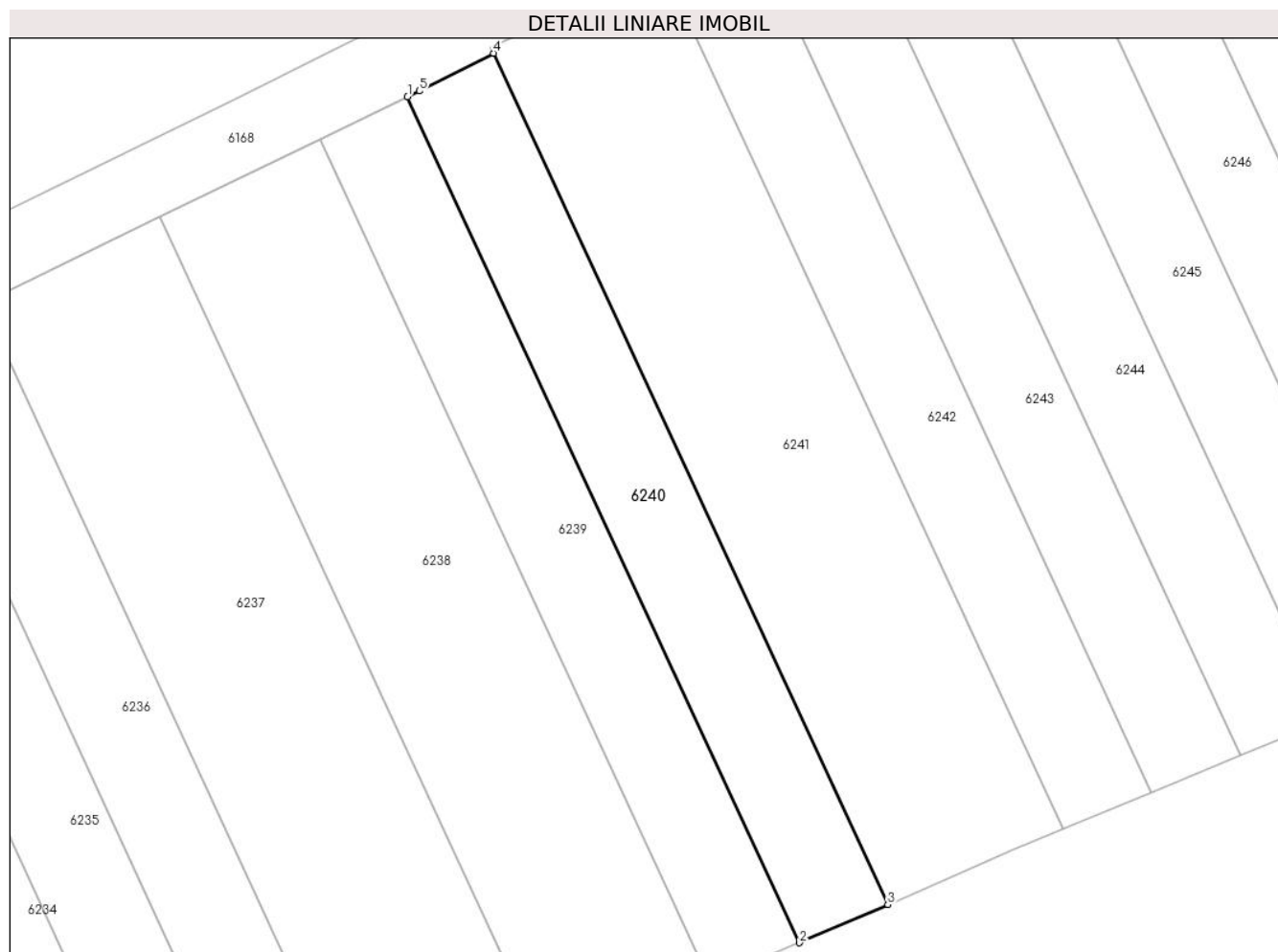
Inscrieri privind dezmembramintele dreptului de proprietate, drepturi reale de garanție și sarcini	Referințe
NU SUNT	

Anexa Nr. 1 La Partea I

Teren

Nr cadastral	Suprafața (mp)*	Observații / Referințe
71201	298	

* Suprafața este determinată în planul de proiecție Stereo 70.



Date referitoare la teren

Crt	Categorie folosință	Intravilan	Suprafața (mp)	Tarla	Parcelă	Nr. topo	Observații / Referințe
1	arabil	NU	298	-	1429/49b/1/1	-	

Lungime Segmente

1) Valorile lungimilor segmentelor sunt obținute din proiecție în plan.

Punct început	X / Y	Punct sfârșit	X / Y	Lungime segment (** (m)
1	373.169,079 493.528,302	2	373.191,633 493.479,625	53.648
2	373.191,633 493.479,625	3	373.196,723 493.481,834	5.549
3	373.196,723 493.481,834	4	373.174,033 493.530,804	53.971
4	373.174,033 493.530,804	5	373.169,753 493.528,629	4.801
5	373.169,753 493.528,629	1	373.169,079 493.528,302	0.749

**** Lungimile segmentelor sunt determinate în planul de proiecţie Stereo 70 şi sunt rotunjite la 1 milimetru.**

***** Distanţa dintre puncte este formată din segmente cumulate ce sunt mai mici decât valoarea 1 milimetru.**



DATE DESPRE IMOBILUL NR. 6241

Oficiul de Cadastru și Publicitate Imobiliară ALBA
Biroul de Cadastru și Publicitate Imobiliară Alba Iulia

A. Partea I. Descrierea imobilului

Nr. CF vechi: 4N/U+0218ibot
Nr. cadastral vechi: 73

TEREN Extravilan

Adresa: Jud. Alba

Nr. Crt	Nr cadastral Nr. topografic	Suprafața* (mp)	Observații / Referințe
A1	70127	600	Sector cadastral: 56 Teren neimprejmuit;

B. Partea II. Proprietari și acte

Inscrieri privitoare la dreptul de proprietate și alte drepturi reale		Referințe
14787 / 22/09/2005		
Act Notarial nr. aut nr 2304/2005, din 22/09/2005 emis de BNP Olimpiu Burz;		
B1	Intabulare, drept de PROPRIETATE cu titlul de drept cumpărare, dobandit prin Conventie, cota actuala 1/1 1) NEGRU PAMFIL , și soția 2) NEGRU RODICA CORNELIA <i>OBSERVATII: (provenita din conversia CF 4N/Șibot)</i>	A1
27309 / 10/09/2013		
Act Administrativ nr. 26726, din 04/09/2013 emis de BCPI ALBA IULIA (Decizia de expropriere nr.1617/2012 emisă de CNADNR SA, HGR 955/2012);		
B3	Se noteaza respingerea cererii depusă de SC Coneta SRL pentru CNADNR SA, având ca obiect prima înscriere.	A1
27310 / 10/09/2013		
Act Administrativ nr. 26726, din 04/09/2013 emis de B.C.P.I, ALBA;		
B4	Se noteaza respingerea cererii depusă de SC Coneta SRL pentru CNADNR SA, având ca obiect prima înscriere.	A1
27359 / 10/09/2013		
Act Administrativ nr. 26726, din 04/09/2013 emis de BCPI ALBA IULIA (Proces verbal emis la 14.02.2013 de Primăria Șibot, Decizie de expropriere nr. 1617/27.12.2012 emisă CNADNR S.A.);		
B5	Se noteaza respingerea cererii depusă de SC Coneta SRL pentru CNADNR SA, având ca obiect rectificarea suprafaței.	A1
27360 / 10/09/2013		
Act Administrativ nr. 26726, din 04/09/2013 emis de B.C.P.I, ALBA (Decizie de expropriere nr. 1617/27.12.2012 emisă CNADNR S.A., HGR 955/2012);		
B6	Se noteaza respingerea cererii depusă de SC Coneta SRL pentru CNADNR SA, având ca obiect prima înscriere.	A1
33583 / 04/11/2013		
Act Administrativ nr. 27309/2013, din 10/09/2013 emis de BCPI ALBA IULIA (Decizia nr 1617/2013, HG 955/2012);		
B7	Se noteaza respingerea cererii depusă de SC Coneta SRL pentru CNADNR SA, având ca obiect rectificarea suprafaței.	A1
33585 / 04/11/2013		
Act Administrativ nr. 26726, din 04/09/2013 emis de BCPI ALBA IULIA (Decizia nr.1617/2013, HGR 955/2012);		
B8	Se noteaza respingerea cererii depusă de SC Coneta SRL pentru CNADNR SA, având ca obiect prima înscriere (atribuire numar cadastral).	A1
33586 / 04/11/2013		
Act Administrativ nr. 26726, din 04/09/2013 emis de B.C.P.I, ALBA (Decizia nr.1617/2013, HGR 955/2012);		
B9	Se noteaza respingerea cererii depusă de SC Coneta SRL pentru CNADNR SA, având ca obiect prima înscriere (atribuire numar cadastral).	A1
39571 / 23/12/2013		
Act Administrativ nr. decizia de expropriere nr.1617, din 27/12/2012 emis de BCPI Alba (incheierea de respingere nr.33583/2013 emisa de BCPI Alba,documentatie cadastrala);		
B10	Se modifica suprafata imobilului de sub A1 cu nr.cad.initial 1429/49, de la 2200 mp la 600 mp ca urmare a identificarii cu culoarul de autostrada cu lotul in suprafata de 5 mp conform L955/2012 (nr.cad. 1429/49/1/2), a lotului cu suprafata de 770 mp conform L198/2004,a	A1

Inscrieri privitoare la dreptul de proprietate și alte drepturi reale		Referințe
B10	lotului cu suprafața de 5 mp (nr.cad.1429/49/3/2) conform L955/2012, iar lotul în suprafața de 819 mp (nr.cad.1429/49/3/1) se transcrie în CFE 71372 cu stare de cf neschimbata, în favoarea proprietarilor de pînă acum.	A1

C. Partea III. SARCINI .

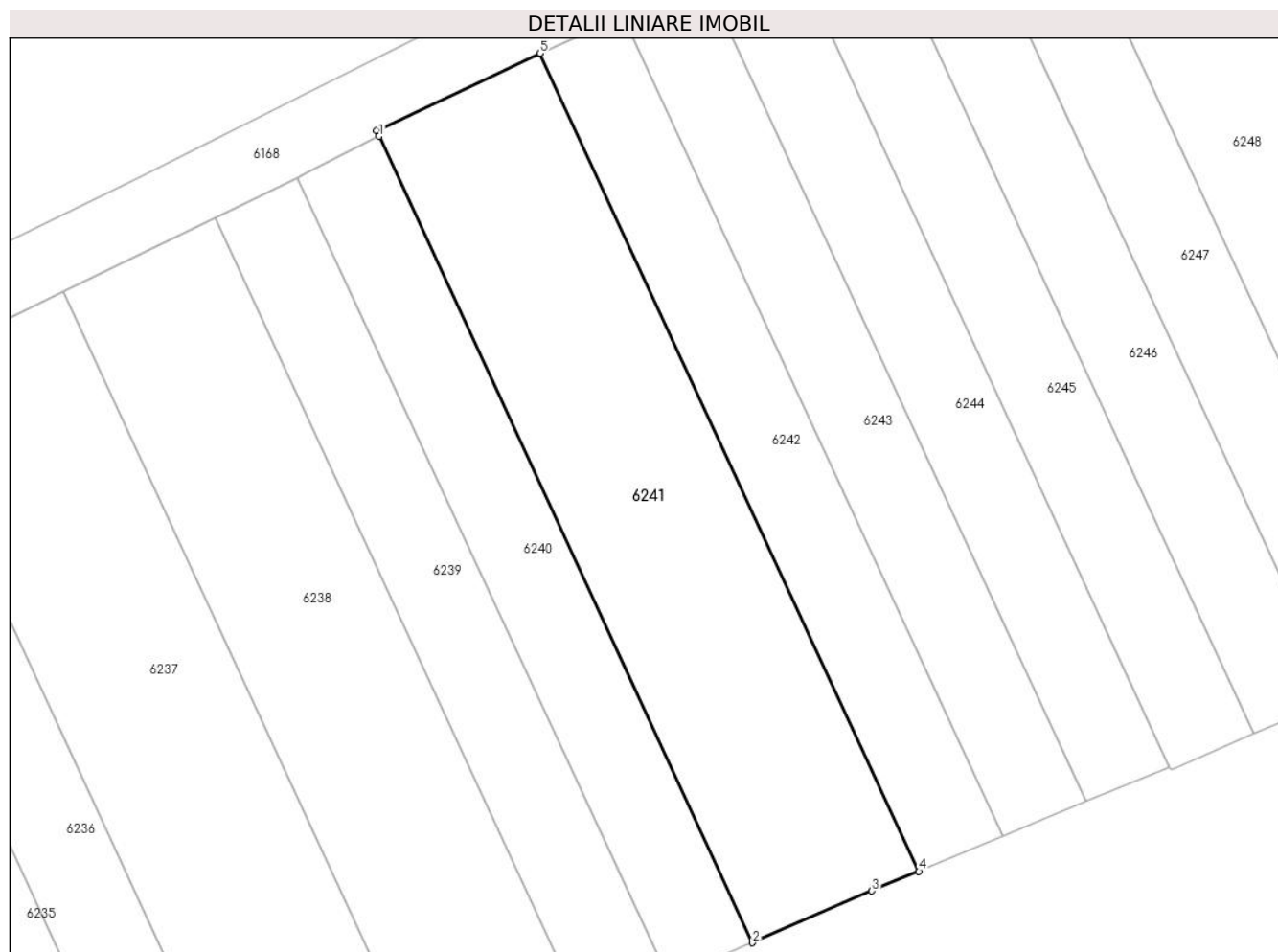
Inscrieri privind dezmembramintele dreptului de proprietate, drepturi reale de garanție și sarcini		Referințe
NU SUNT		

Anexa Nr. 1 La Partea I

Teren

Nr cadastral	Suprafața (mp)*	Observații / Referințe
70127	600	

* Suprafața este determinată în planul de proiecție Stereo 70.



Date referitoare la teren

Crt	Categorie folosință	Intra vilan	Suprafața (mp)	Tarla	Parcelă	Nr. topo	Observații / Referințe
1	arabil	NU	600	-	1429/49/1/1	-	

Lungime Segmente

1) Valorile lungimilor segmentelor sunt obținute din proiecție în plan.

Punct început	X / Y	Punct sfârșit	X / Y	Lungime segment (** (m)
1	373.174,033 493.530,804	2	373.196,723 493.481,834	53.971
2	373.196,723 493.481,834	3	373.203,978 493.484,983	7.909
3	373.203,978 493.484,983	4	373.206,834 493.486,17	3.093
4	373.206,834 493.486,17	5	373.183,813 493.535,848	54.752
5	373.183,813 493.535,848	6	373.173,867 493.531,162	10.995

Punct început	X / Y	Punct sfârșit	X / Y	Lungime segment (** (m)
6	373.173,867 493.531,162	1	373.174,033 493.530,804	0.394

** Lungimile segmentelor sunt determinate în planul de proiecție Stereo 70 și sunt rotunjite la 1 milimetru.

*** Distanța dintre puncte este formată din segmente cumulate ce sunt mai mici decât valoarea 1 milimetru.

**DATE DESPRE IMOBILUL NR. 6242**

Oficiul de Cadastru și Publicitate Imobiliară ALBA
Biroul de Cadastru și Publicitate Imobiliară Alba Iulia

A. Partea I. Descrierea imobilului

TEREN Extravilan

Nr. CF vechi:2N/U+0218IBOT

Nr. cadastral vechi:70

Adresa: Jud. Alba

Nr. Crt	Nr cadastral Nr. topografic	Suprafața* (mp)	Observații / Referințe
A1	70147	302	Sector cadastral:56 Teren neimprejmuit;

B. Partea II. Proprietari și acte

Inscrieri privitoare la dreptul de proprietate și alte drepturi reale		Referințe
14808 / 22/09/2005		
Act Notarial nr. aut. nr. 2310/2005, din 22/09/2005 emis de BNP Olimpiu Burz;		
B1	Intabulare, drept de PROPRIETATE cu titlu cumpărare, dobandit prin Conventie, cota actuala 1/1 1) NEGRU PAMFIL , și soția 2) NEGRU RODICA CORNELIA , născ.Toasca <i>OBSERVATII: (provenita din conversia CF 2N/ȘIBOT)</i>	A1
27206 / 09/09/2013		
Act Administrativ nr. 1758/129, din 11/04/1994 emis de CJPSDDPAT ALBA;		
B3	Se noteaza respingerea cererii depusă de SC Coneta SRL pentru Negru Pamfil și Negru Rodica Cornelia, avand ca obiect rectificarea suprafața.	A1
27207 / 09/09/2013		
Act Administrativ nr. 26727, din 04/09/2013 emis de B.C.P.I, ALBA (Decizia de expropriere nr.1617/2012 emisă de CNADNR SA, HGR 955/2012);		
B4	Se noteaza respingerea cererii depusă de SC Coneta SRL pentru Negru Pamfil și Negru Rodica Cornelia, pentru prima inscriere .	A1
27536 / 11/09/2013		
Act Administrativ nr. 26727, din 04/09/2013 emis de BCPI ALBA IULIA;		
B5	Se noteaza respingerea cererii depusă de SC Coneta SRL pentru Negru Pamfil și Negru Rodica Cornelia, avand ca obiect rectificarea suprafața.	A1
32290 / 23/10/2013		
Act Administrativ nr. Decizia de expropriere nr.1617, din 27/12/2012 emis de CNADR SA (documentatie cadastrala);		
B6	In baza deciziei de expropriere nr.1617/2012 a CNADR SA, a documentatiei cadastrale, se modifica suprafața imobilului de sub A1 cu nr.cad.initial 1429/48 si suprafața initiala de 1100 mp, la 302 mp, ca urmare a identificării cu culoarul de autostrada cu loturile in suprafața de 4 mp conform HGR 955/2012, a lotului cu suprafața de 385 mp conform HGR 522/2011 iar suprafața de 409 mp nr.cad. 1429/48/3/1 se transcrie in CFE 71311 a UAT Sibot, cu stare de cf neschimbata in favoarea proprietarilor de pina acum, Negru Pamfil si Negru Rodica Cornelia.	A1

C. Partea III. SARCINI .

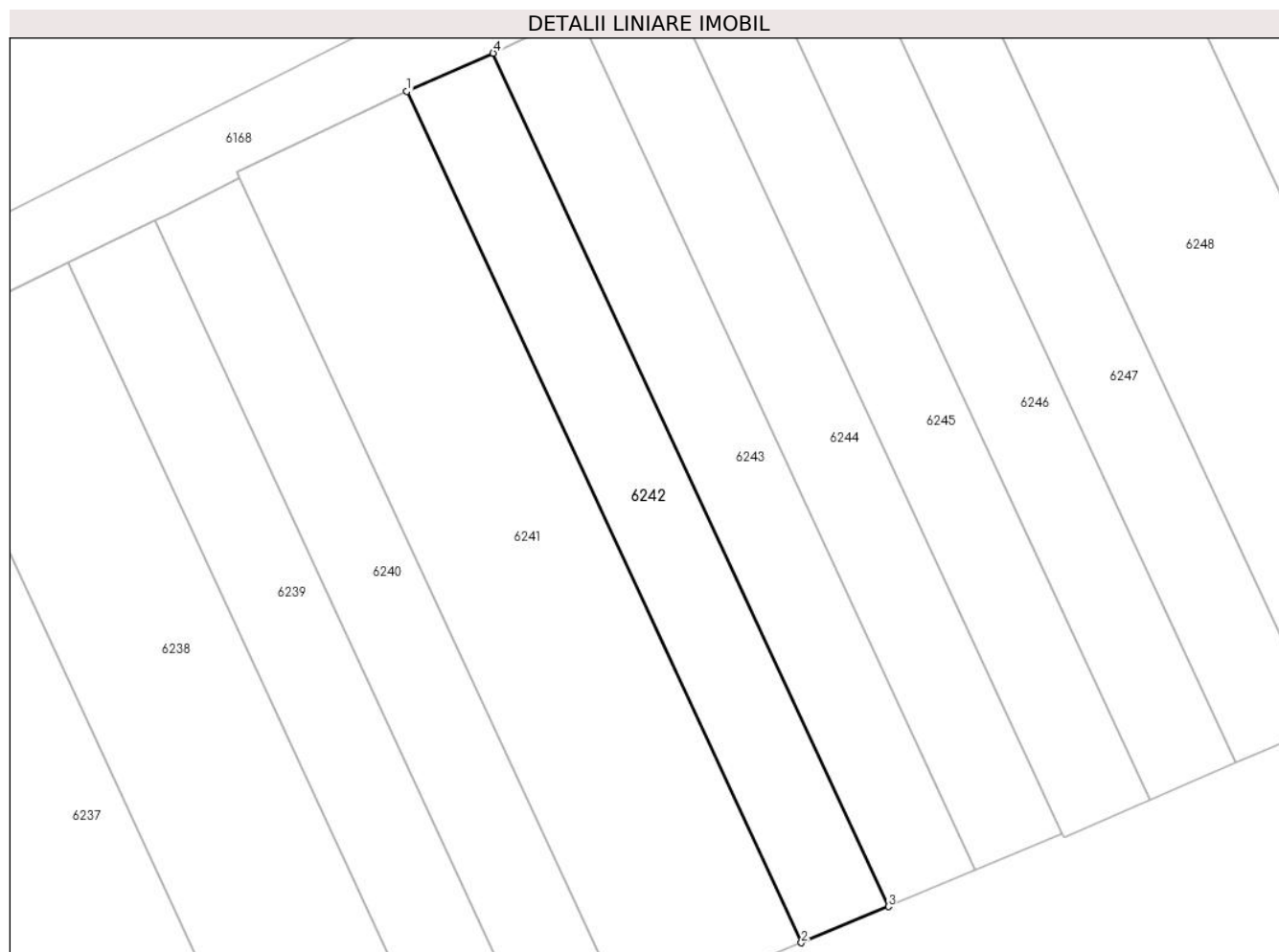
Inscrieri privind dezmembramintele dreptului de proprietate, drepturi reale de garanție și sarcini	Referințe
NU SUNT	

Anexa Nr. 1 La Partea I

Teren

Nr cadastral	Suprafața (mp)*	Observații / Referințe
70147	302	

* Suprafața este determinată în planul de proiecție Stereo 70.



Date referitoare la teren

Crt	Categorie folosință	Intra vilan	Suprafața (mp)	Tarla	Parcelă	Nr. topo	Observații / Referințe
1	arabil	NU	302	-	1429/48/1/1	-	

Lungime Segmente

1) Valorile lungimilor segmentelor sunt obținute din proiecție în plan.

Punct început	X / Y	Punct sfârșit	X / Y	Lungime segment (** (m)
1	373.183,813 493.535,848	2	373.206,834 493.486,17	54.752
2	373.206,834 493.486,17	3	373.211,917 493.488,284	5.505
3	373.211,917 493.488,284	4	373.188,85 493.538,07	54.87
4	373.188,85 493.538,07	1	373.183,813 493.535,848	5.505

** Lungimile segmentelor sunt determinate în planul de proiecție Stereo 70 și sunt rotunjite la 1 milimetru.

***** Distanţa dintre puncte este formată din segmente cumulate ce sunt mai mici decât valoarea 1 milimetru.**

**DATE DESPRE IMOBILUL NR. 6243**

Oficiul de Cadastru și Publicitate Imobiliară ALBA
Biroul de Cadastru și Publicitate Imobiliară Alba Iulia

A. Partea I. Descrierea imobilului

TEREN Extravilan

Adresa: Jud. Alba

Nr. Crt	Nr cadastral Nr. topografic	Suprafața* (mp)	Observații / Referințe
A1	71156	303	Sector cadastral:56 Teren neimprejmuit;

B. Partea II. Proprietari și acte

Inscrieri privitoare la dreptul de proprietate și alte drepturi reale		Referințe
27190 / 09/09/2013		
Act Administrativ nr. 6432/756, din 12/04/1995 emis de CJPSDDPAT ALBA;		
B1	Intabulare, drept de PROPRIETATEtitlu reconstituire in baza L18/1991, (parcela intreaga din TP 1429/46), parcela nr. 1429/46/1/1 disponibila ca urmare a identificarii cu culoarul de autostrada, dobandit prin Reconstituire, cota actuala 1/1 1) RUSU S RAVECA	A1

C. Partea III. SARCINI .

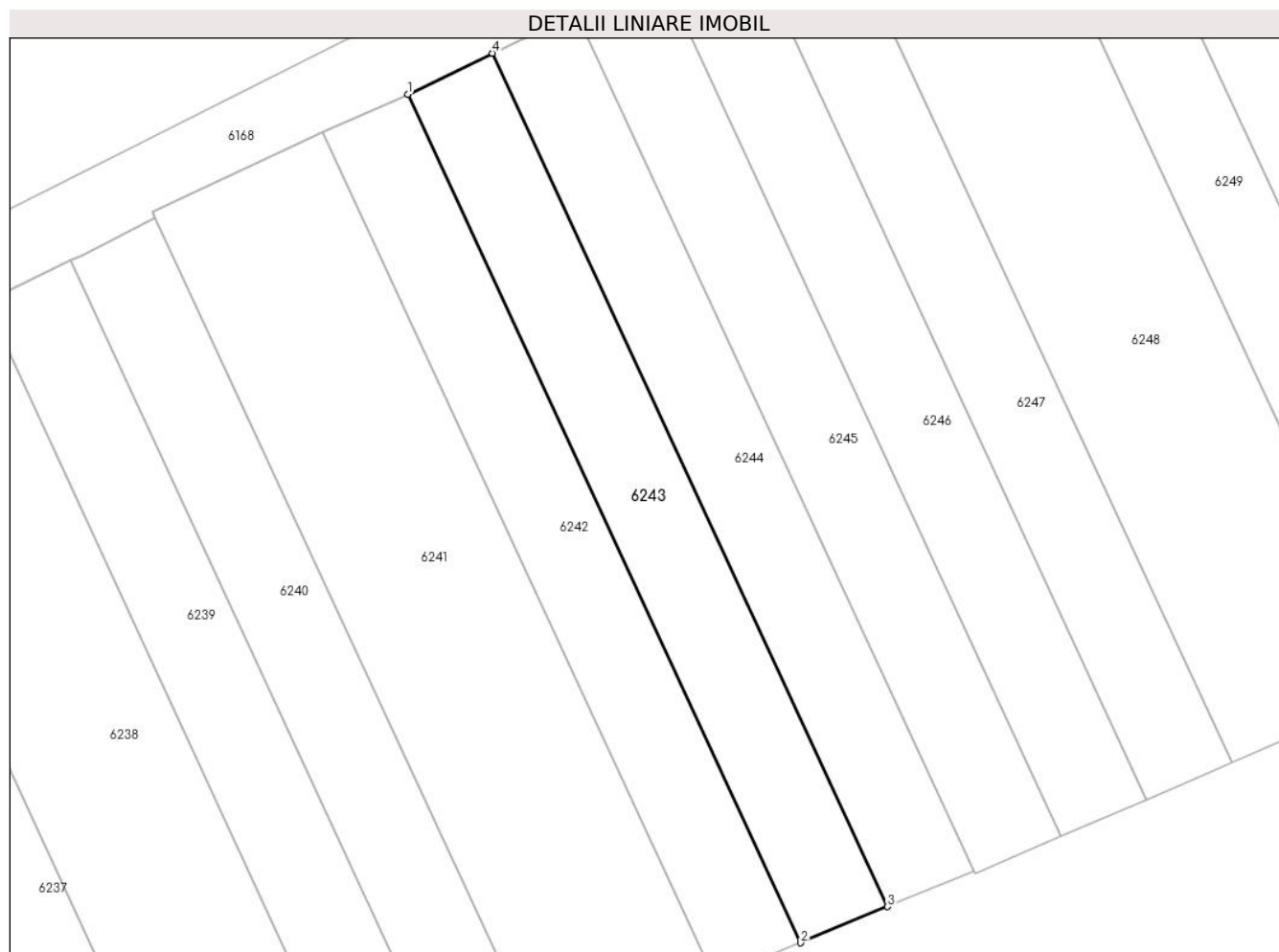
Inscrieri privind dezmembramintele dreptului de proprietate, drepturi reale de garanție și sarcini	Referințe
NU SUNT	

Anexa Nr. 1 La Partea I

Teren

Nr cadastral	Suprafața (mp)*	Observații / Referințe
71156	303	

* Suprafața este determinată în planul de proiecție Stereo 70.



Date referitoare la teren

Crt	Categorie folosință	Intra vilan	Suprafața (mp)	Tarla	Parcelă	Nr. topo	Observații / Referințe
1	vie	NU	303	-	1429/46/1/1	-	

Lungime Segmente

1) Valorile lungimilor segmentelor sunt obținute din proiecție în plan.

Punct început	X / Y	Punct sfârșit	X / Y	Lungime segment (** (m)
1	373.188,85 493.538,07	2	373.211,917 493.488,284	54.87
2	373.211,917 493.488,284	3	373.217,012 493.490,402	5.518
3	373.217,012 493.490,402	4	373.193,811 493.540,475	55.187
4	373.193,811 493.540,475	1	373.188,85 493.538,07	5.513

** Lungimile segmentelor sunt determinate în planul de proiecție Stereo 70 și sunt rotunjite la 1 milimetru.

***** Distanţa dintre puncte este formată din segmente cumulate ce sunt mai mici decât valoarea 1 milimetru.**

**DATE DESPRE IMOBILUL NR. 6244**

Oficiul de Cadastru și Publicitate Imobiliară ALBA
Biroul de Cadastru și Publicitate Imobiliară Alba Iulia

A. Partea I. Descrierea imobilului

TEREN Extravilan

Adresa: Jud. Alba

Nr. Crt	Nr cadastral Nr. topografic	Suprafața* (mp)	Observații / Referințe
A1	71233	304	Sector cadastral:56 Teren neimprijmit;

B. Partea II. Proprietari și acte

Inscrieri privitoare la dreptul de proprietate și alte drepturi reale		Referințe
27192 / 09/09/2013		
Act Administrativ nr. 5207/434, din 28/10/1994 emis de CJPSDDPAT ALBA (Decizia de expropriere nr. 1617/2012 emisă de CNADNR SA, HGR 955/2012);		
B1	Intabulare, drept de PROPRIETATE cu titlu reconstituire în baza L18/1991, (parceta întreaga din TP 1429/47), parceta nr. 1429/47/1/1 disponibil ca urmare a identificării cu culoarul de autostrada, dobandit prin Lege, cota actuala 1/1 1) VIORREL V SALOMIA 2) DEAC V ROMULUS 3) DEAC V OCTAVIAN 4) CRISTEA V ELISABETA	A1
B2	În baza art.28 alin 1 din L7/1996 se repinge capatul de cerere cu privire la înscrierea actului aut.nr.2878/1996 emis de NP.Șulea Mircea.	A1

C. Partea III. SARCINI .

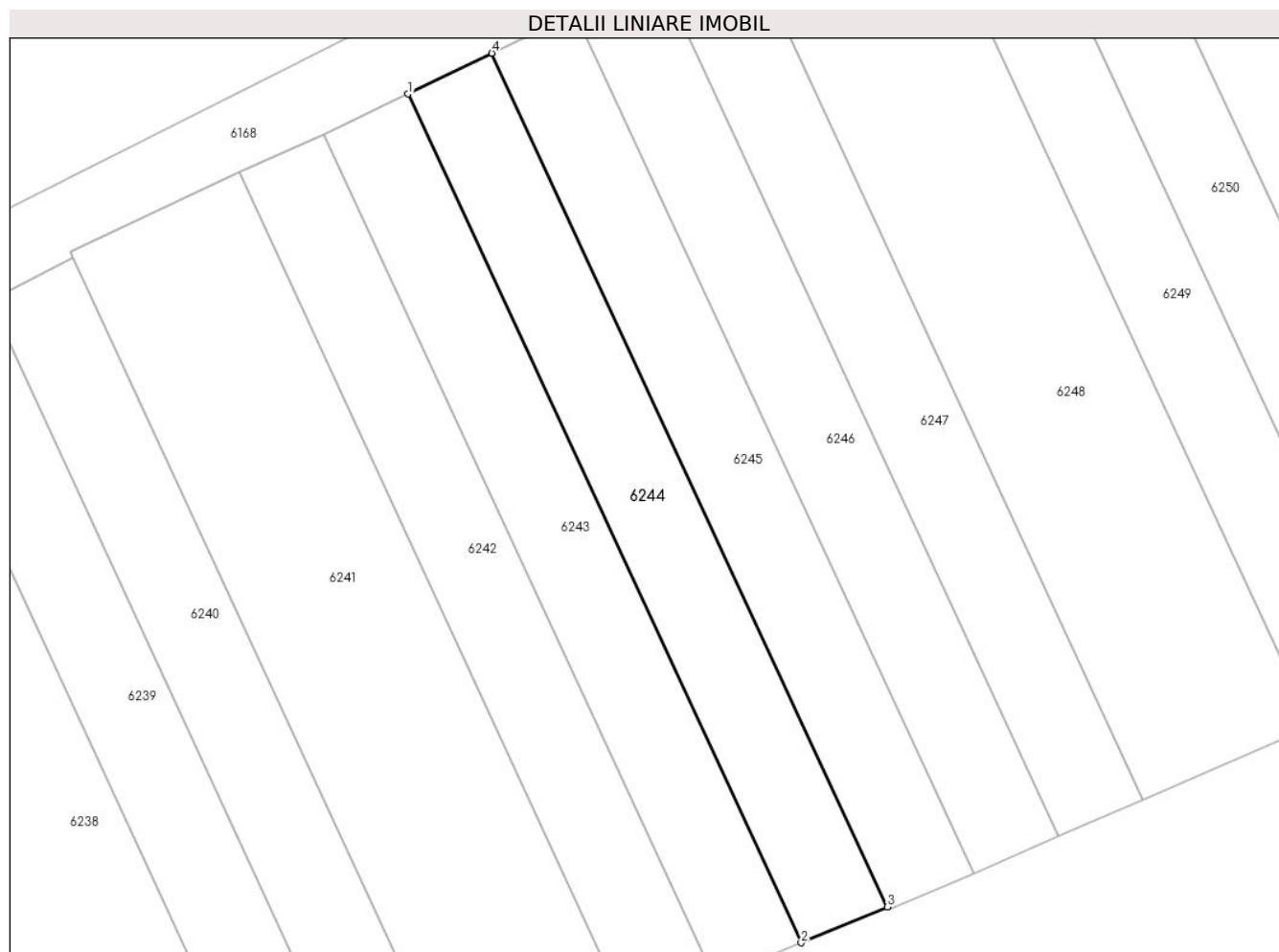
Inscrieri privind dezmembramintele dreptului de proprietate, drepturi reale de garanție și sarcini	Referințe
NU SUNT	

Anexa Nr. 1 La Partea I

Teren

Nr cadastral	Suprafața (mp)*	Observații / Referințe
71233	304	

* Suprafața este determinată în planul de proiecție Stereo 70.



Date referitoare la teren

Crt	Categorie folosință	Intra vilan	Suprafața (mp)	Tarla	Parcelă	Nr. topo	Observații / Referințe
1	arabil	NU	304	-	1429/47/1/1	-	

Lungime Segmente

1) Valorile lungimilor segmentelor sunt obținute din proiecție în plan.

Punct început	X / Y	Punct sfârșit	X / Y	Lungime segment (** (m)
1	373.193,811 493.540,475	2	373.217,012 493.490,402	55.187
2	373.217,012 493.490,402	3	373.222,086 493.492,512	5.495
3	373.222,086 493.492,512	4	373.198,748 493.542,879	55.511
4	373.198,748 493.542,879	1	373.193,811 493.540,475	5.492

** Lungimile segmentelor sunt determinate în planul de proiecție Stereo 70 și sunt rotunjite la 1 milimetru.

***** Distanţa dintre puncte este formată din segmente cumulate ce sunt mai mici decât valoarea 1 milimetru.**

**DATE DESPRE IMOBILUL NR. 6245**

Oficiul de Cadastru și Publicitate Imobiliară ALBA
Biroul de Cadastru și Publicitate Imobiliară Alba Iulia

A. Partea I. Descrierea imobilului

TEREN Extravilan

Adresa: Jud. Alba

Nr. Crt	Nr cadastral Nr. topografic	Suprafața* (mp)	Observații / Referințe
A1		306	Sector cadastral:56 Teren neimprejmuit; Diferenta de suprafata se afla sub culoarul de autostrada si la ID 6361

B. Partea II. Proprietari și acte

Inscrieri privitoare la dreptul de proprietate și alte drepturi reale		Referințe
/		
Act Administrativ nr. 1758/125, din 11/04/1994 emis de CJPSDPAT ALBA;		
B1	Intabulare, drept de PROPRIETATE, dobandit prin Reconstituire, cota actuala 1/1 1) MĂDEAN N PETRU	A1

C. Partea III. SARCINI .

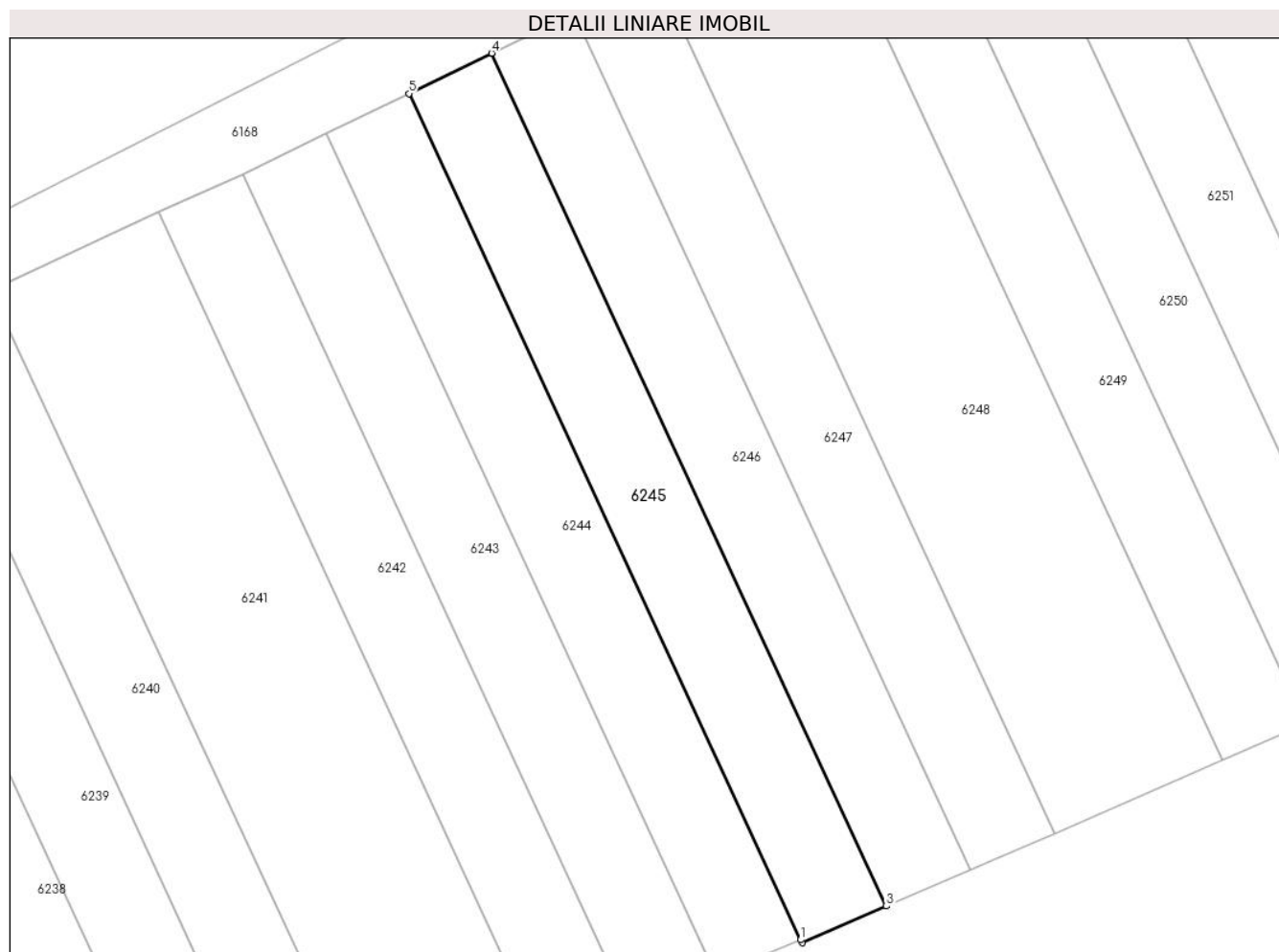
Inscrieri privind dezmembramintele dreptului de proprietate, drepturi reale de garanție și sarcini	Referințe
NU SUNT	

Anexa Nr. 1 La Partea I

Teren

Nr cadastral	Suprafața (mp)*	Observații / Referințe
	306	Diferenta de suprafata se afla sub culoarul de autostrada si la ID 6361

* Suprafața este determinată în planul de proiecție Stereo 70.



Date referitoare la teren

Crt	Categorie folosință	Intra vilan	Suprafața (mp)	Tarla	Parcelă	Nr. topo	Observații / Referințe
1	arabil	NU	306	-	1429/44	-	

Lungime Segmente

1) Valorile lungimilor segmentelor sunt obținute din proiecție în plan.

Punct început	X / Y	Punct sfârșit	X / Y	Lungime segment (** (m)
1	373.222,086 493.492,512	2	373.222,169 493.492,333	0.197
2	373.222,169 493.492,333	3	373.227,195 493.494,514	5.479
3	373.227,195 493.494,514	4	373.203,674 493.545,277	55.948
4	373.203,674 493.545,277	5	373.198,748 493.542,879	5.478
5	373.198,748 493.542,879	1	373.222,086 493.492,512	55.511

**** Lungimile segmentelor sunt determinate în planul de proiecţie Stereo 70 şi sunt rotunjite la 1 milimetru.**

***** Distanţa dintre puncte este formată din segmente cumulate ce sunt mai mici decât valoarea 1 milimetru.**

**DATE DESPRE IMOBILUL NR. 6246**

Oficiul de Cadastru și Publicitate Imobiliară ALBA
Biroul de Cadastru și Publicitate Imobiliară Alba Iulia

A. Partea I. Descrierea imobilului

TEREN Extravilan

Adresa: Jud. Alba

Nr. Crt	Nr cadastral Nr. topografic	Suprafața* (mp)	Observații / Referințe
A1	71295	306	Sector cadastral:56 Teren neimprejmuit;

B. Partea II. Proprietari și acte

Inscrieri privitoare la dreptul de proprietate și alte drepturi reale		Referințe
30924 / 11/10/2013		
Act Administrativ nr. 6432/700, din 30/03/1995 emis de CJPSDDPAT ALBA;		
B1	Intabulare, drept de PROPRIETATE, dobandit prin Reconstituire, cota actuala 1/1 1) VIOREL I IULIUS 2) VIOREL I SIMINA 3) VIOREL I MARIA 4) VIOREL I IOAN 5) VIOREL I SIMION 6) COZMA I RAFILA	A1

C. Partea III. SARCINI .

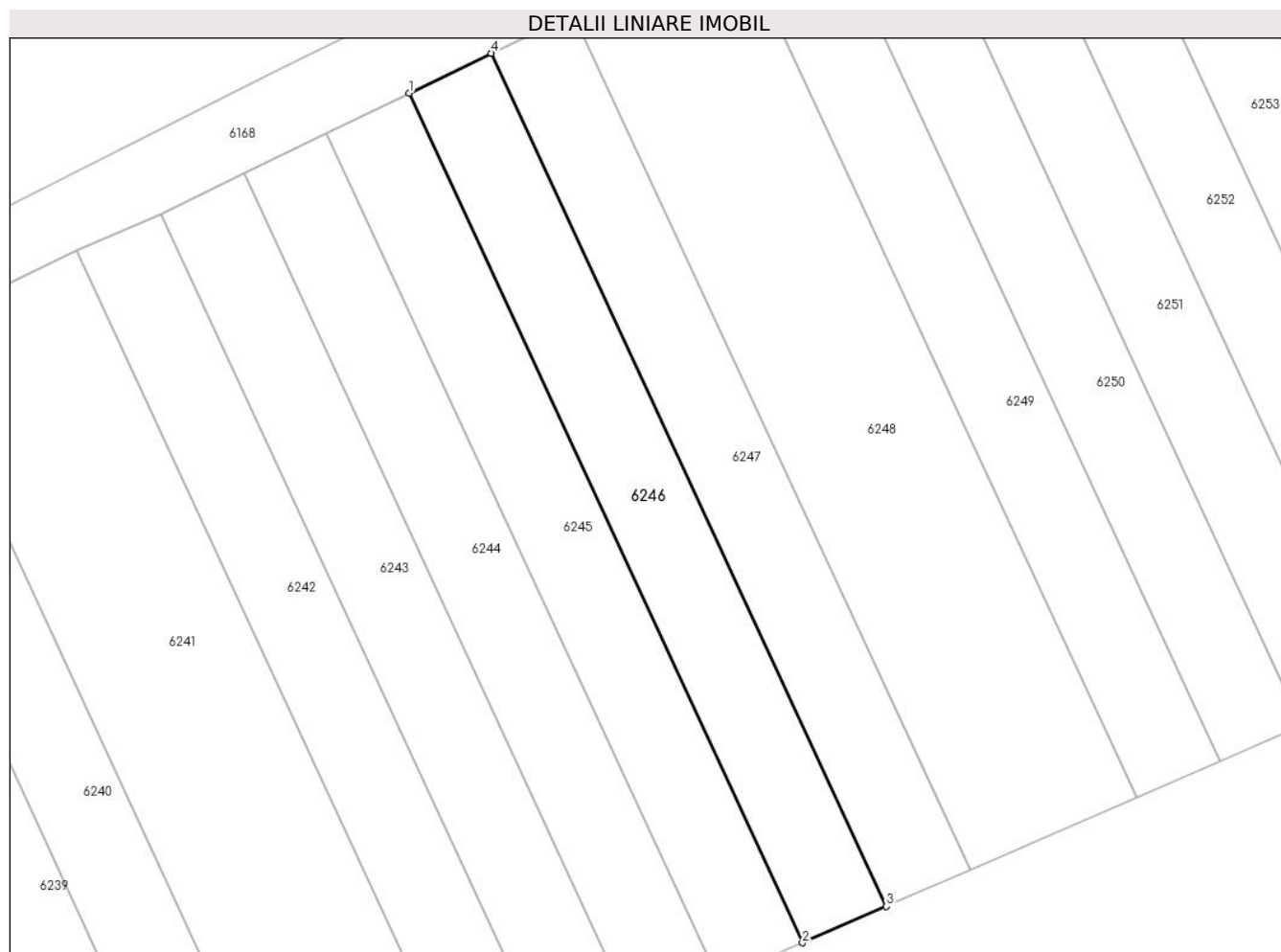
Inscrieri privind dezmembramintele dreptului de proprietate, drepturi reale de garanție și sarcini	Referințe
NU SUNT	

Anexa Nr. 1 La Partea I

Teren

Nr cadastral	Suprafața (mp)*	Observații / Referințe
71295	306	

* Suprafața este determinată în planul de proiecție Stereo 70.



Date referitoare la teren

Crt	Categorie folosință	Intra vilan	Suprafața (mp)	Tarla	Parcelă	Nr. topo	Observații / Referințe
1	arabil	NU	306	-	1429/43/1	-	

Lungime Segmente

1) Valorile lungimilor segmentelor sunt obținute din proiecție în plan.

Punct început	X / Y	Punct sfârșit	X / Y	Lungime segment (** (m)
1	373.203,674 493.545,277	2	373.227,195 493.494,514	55.948
2	373.227,195 493.494,514	3	373.232,209 493.496,69	5.466
3	373.232,209 493.496,69	4	373.208,587 493.547,669	56.186
4	373.208,587 493.547,669	1	373.203,674 493.545,277	5.464

** Lungimile segmentelor sunt determinate în planul de proiecție Stereo 70 și sunt rotunjite la 1 milimetru.

***** Distanţa dintre puncte este formată din segmente cumulate ce sunt mai mici decât valoarea 1 milimetru.**

**DATE DESPRE IMOBILUL NR. 6247**

Oficiul de Cadastru și Publicitate Imobiliară ALBA
Biroul de Cadastru și Publicitate Imobiliară Alba Iulia

A. Partea I. Descrierea imobilului

TEREN Extravilan

Adresa: Jud. Alba

Nr. Crt	Nr cadastral Nr. topografic	Suprafața* (mp)	Observații / Referințe
A1		307	Sector cadastral:56 Teren neimprejmuit; Diferenta de suprafata se afla sub culoarul de autostrada si la ID 6363

B. Partea II. Proprietari și acte

Inscrieri privitoare la dreptul de proprietate și alte drepturi reale		Referințe
/		
Act Administrativ nr. 6432/762, din 13/04/1995 emis de CJPSDPAT ALBA;		
B1	Intabulare, drept de PROPRIETATE, dobandit prin Reconstituire, cota actuala 1/1 1) VIOREL L REMUS	A1

C. Partea III. SARCINI .

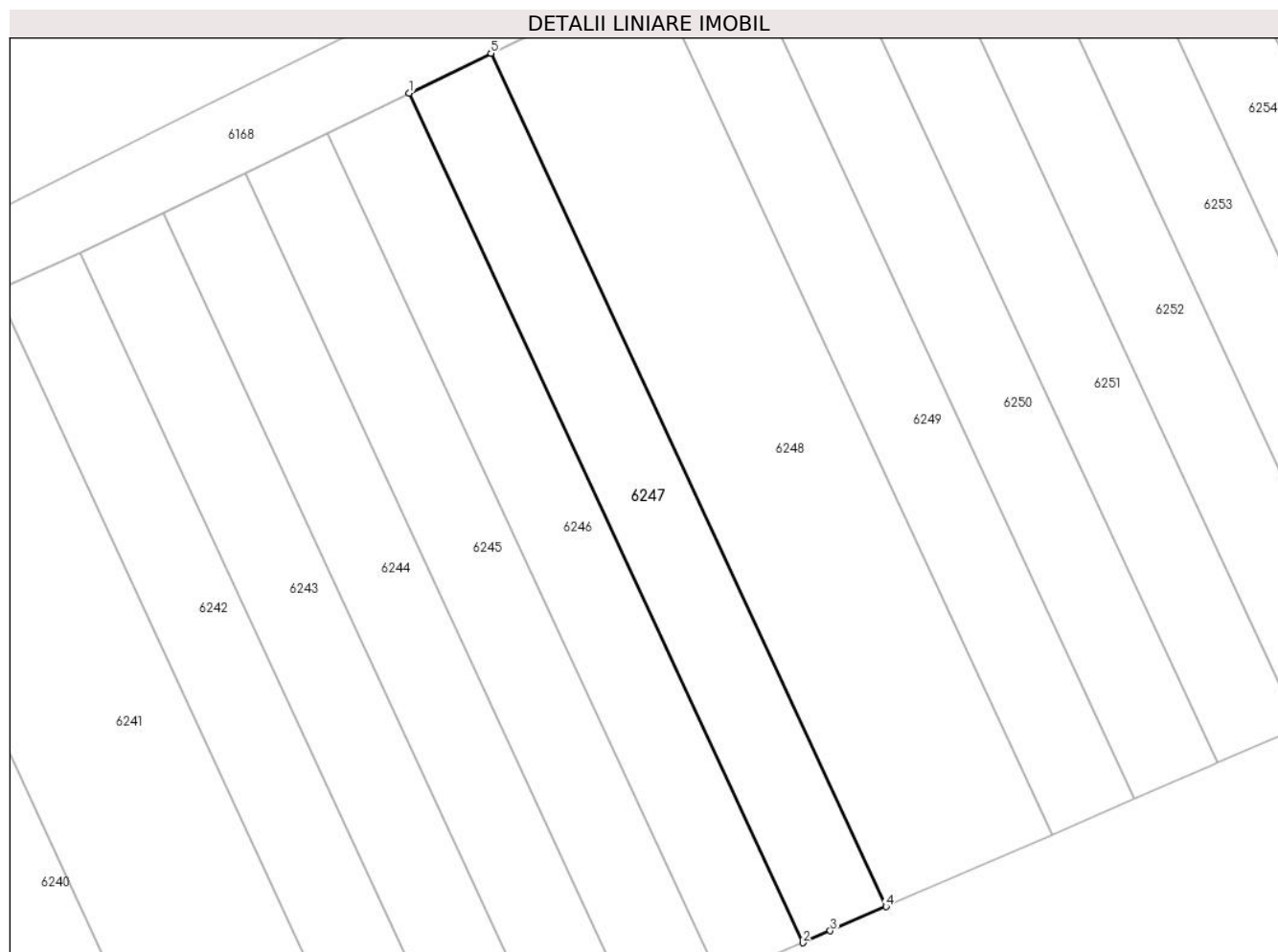
Inscrieri privind dezmembramintele dreptului de proprietate, drepturi reale de garanție și sarcini	Referințe
NU SUNT	

Anexa Nr. 1 La Partea I

Teren

Nr cadastral	Suprafața (mp)*	Observații / Referințe
	307	Diferenta de suprafata se afla sub culoarul de autostrada si la ID 6363

* Suprafața este determinată în planul de proiecție Stereo 70.



Date referitoare la teren

Crt	Categorie folosință	Intravilan	Suprafața (mp)	Tarla	Parcelă	Nr. topo	Observații / Referințe
1	arabil	NU	307	-	1429/42	-	

Lungime Segmente

1) Valorile lungimilor segmentelor sunt obținute din proiecție în plan.

Punct început	X / Y	Punct sfârșit	X / Y	Lungime segment (** (m)
1	373.208,587 493.547,669	2	373.232,209 493.496,69	56.186
2	373.232,209 493.496,69	3	373.233,866 493.497,409	1.806
3	373.233,866 493.497,409	4	373.237,21 493.498,861	3.646
4	373.237,21 493.498,861	5	373.213,489 493.550,056	56.424
5	373.213,489 493.550,056	1	373.208,587 493.547,669	5.452

**** Lungimile segmentelor sunt determinate în planul de proiecţie Stereo 70 şi sunt rotunjite la 1 milimetru.**

***** Distanţa dintre puncte este formată din segmente cumulate ce sunt mai mici decât valoarea 1 milimetru.**

**DATE DESPRE IMOBILUL NR. 6248**

Oficiul de Cadastru și Publicitate Imobiliară ALBA
Biroul de Cadastru și Publicitate Imobiliară Alba Iulia

A. Partea I. Descrierea imobilului

TEREN Extravilan

Adresa: Jud. Alba

Nr. Crt	Nr cadastral Nr. topografic	Suprafața* (mp)	Observații / Referințe
A1		615	Sector cadastral:56 Teren neimprejmuit; Diferenta de suprafata se afla sub culoarul de autostrada si la ID 6364

B. Partea II. Proprietari și acte

Inscrieri privitoare la dreptul de proprietate și alte drepturi reale		Referințe
/		
Act Administrativ nr. 7034/1037, din 21/09/1995 emis de CJPSDPAT ALBA;		
B1	Intabulare, drept de PROPRIETATE, dobandit prin Reconstituire, cota actuala 1/1 1) IOSIF I EUGEN VIRGIL 2) FRUM I EUGENIA	A1

C. Partea III. SARCINI .

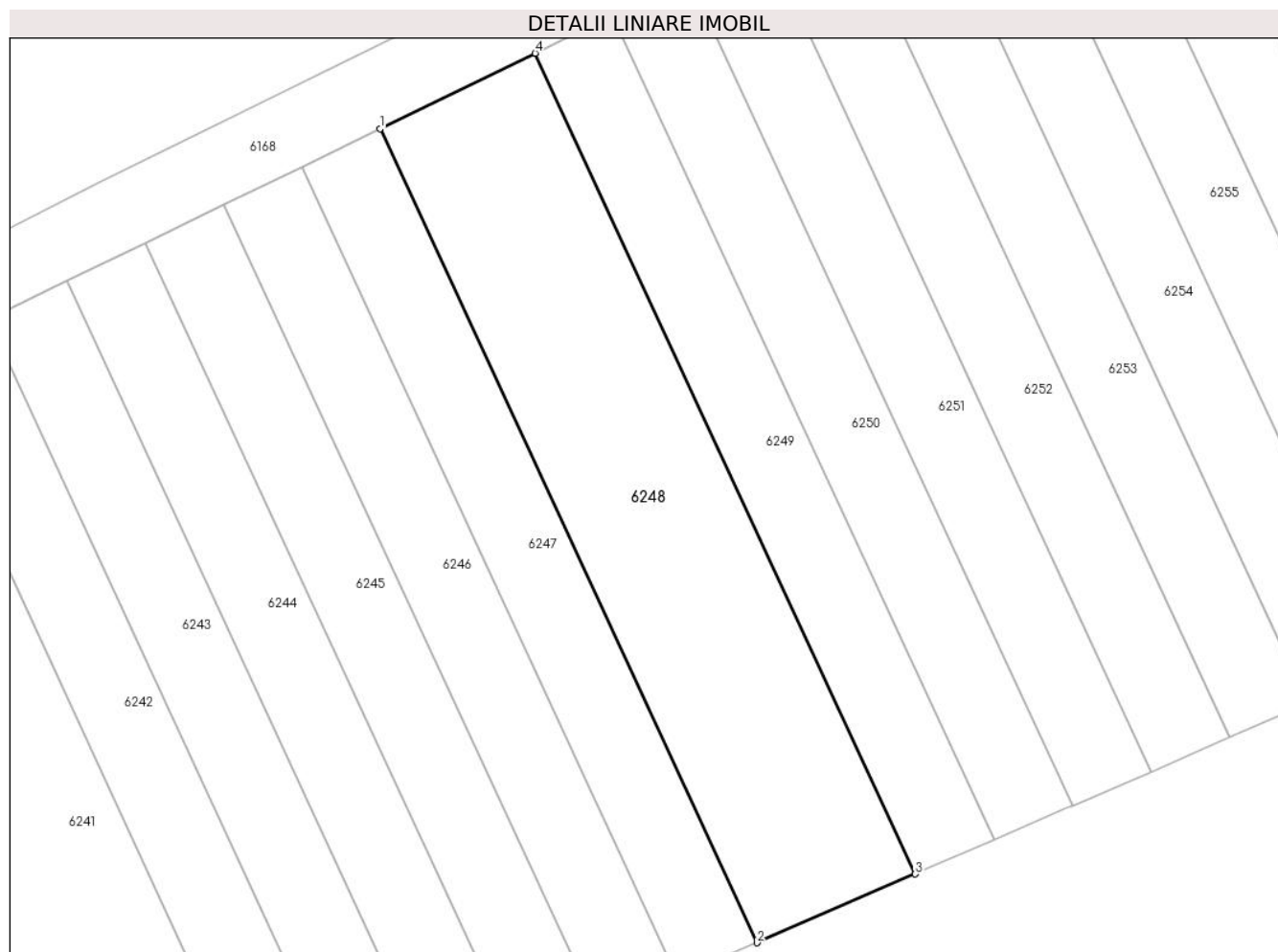
Inscrieri privind dezmembramintele dreptului de proprietate, drepturi reale de garanție și sarcini	Referințe
NU SUNT	

Anexa Nr. 1 La Partea I

Teren

Nr cadastral	Suprafața (mp)*	Observații / Referințe
	615	Diferenta de suprafata se afla sub culoarul de autostrada si la ID 6364

* Suprafața este determinată în planul de proiecție Stereo 70.



Date referitoare la teren

Crt	Categorie folosință	Intravilan	Suprafața (mp)	Tarla	Parcelă	Nr. topo	Observații / Referințe
1	arabil	NU	615	-	1429/40	-	

Lungime Segmente

1) Valorile lungimilor segmentelor sunt obținute din proiecție în plan.

Punct început	X / Y	Punct sfârșit	X / Y	Lungime segment (** (m)
1	373.213,489 493.550,056	2	373.237,21 493.498,861	56.424
2	373.237,21 493.498,861	3	373.247,172 493.503,184	10.86
3	373.247,172 493.503,184	4	373.223,252 493.554,809	56.898
4	373.223,252 493.554,809	1	373.213,489 493.550,056	10.859

** Lungimile segmentelor sunt determinate în planul de proiecție Stereo 70 și sunt rotunjite la 1 milimetru.

***** Distanţa dintre puncte este formată din segmente cumulate ce sunt mai mici decât valoarea 1 milimetru.**

**DATE DESPRE IMOBILUL NR. 6249**

Oficiul de Cadastru și Publicitate Imobiliară ALBA
Biroul de Cadastru și Publicitate Imobiliară Alba Iulia

A. Partea I. Descrierea imobilului

TEREN Extravilan

Adresa: Jud. Alba

Nr. Crt	Nr cadastral Nr. topografic	Suprafața* (mp)	Observații / Referințe
A1		309	Sector cadastral:56 Teren neimprejmuit; Diferenta de suprafata se afla sub culoarul de autostrada si la ID 6365

B. Partea II. Proprietari și acte

Inscrieri privitoare la dreptul de proprietate și alte drepturi reale		Referințe
/		
Act Notarial nr. 167/2000, din 02/02/2000 emis de NP CARMEN GÂLCĂ (act de partaj);		
B1	Intabulare, drept de PROPRIETATE, dobandit prin lesire Din Indiviziune, cota actuala 1/2 1) TECȘA LILIANA-SIMONA	A1
B2	Intabulare, drept de PROPRIETATE, dobandit prin lesire Din Indiviziune, cota actuala 1/2 1) POPA DĂNUȚ-TRAIAN	A1

C. Partea III. SARCINI .

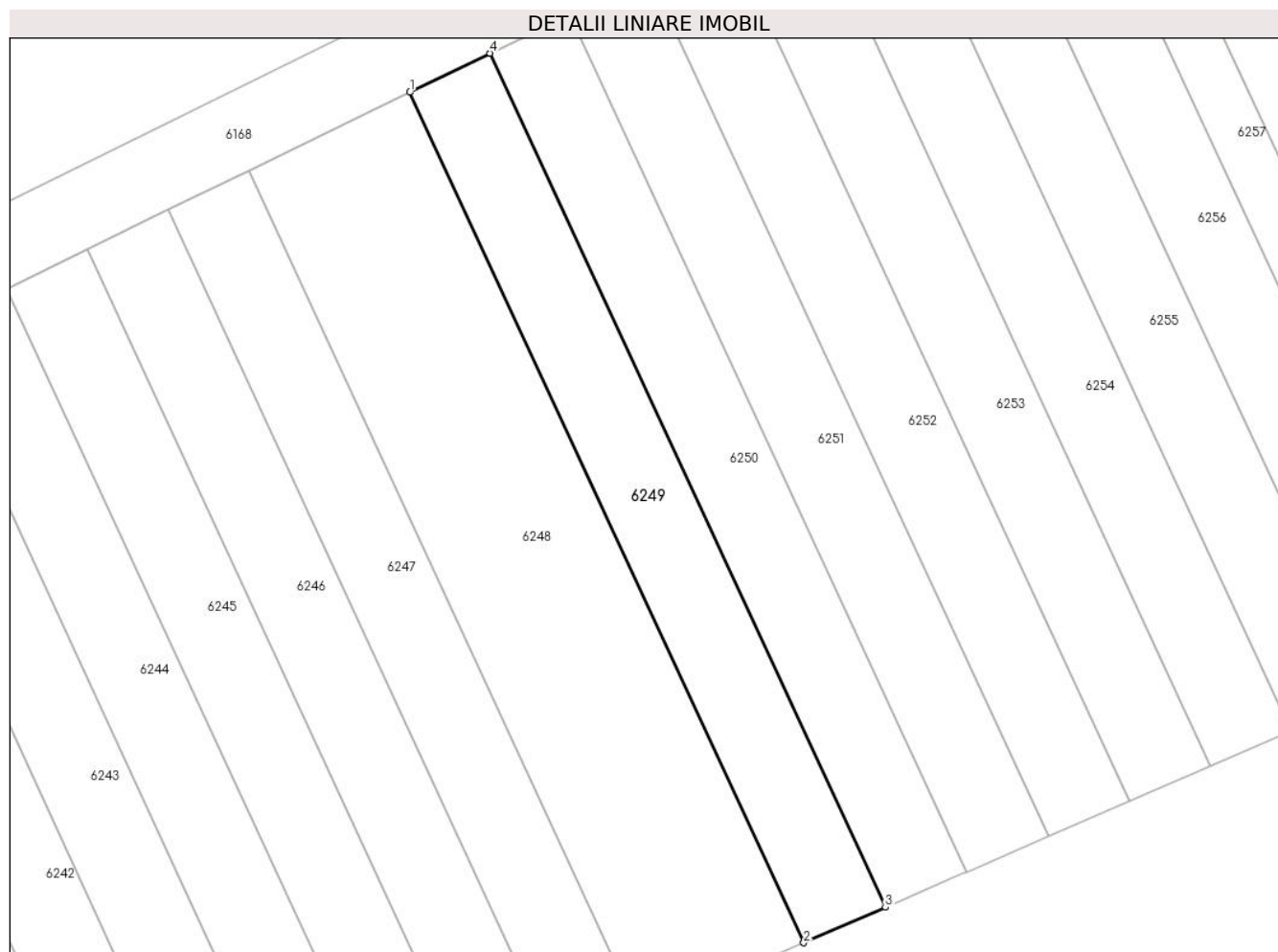
Inscrieri privind dezmembramintele dreptului de proprietate, drepturi reale de garanție și sarcini	Referințe
NU SUNT	

Anexa Nr. 1 La Partea I

Teren

Nr cadastral	Suprafața (mp)*	Observații / Referințe
	309	Diferenta de suprafata se afla sub culoarul de autostrada si la ID 6365

* Suprafața este determinată în planul de proiecție Stereo 70.



Date referitoare la teren

Crt	Categorie folosință	Intravilan	Suprafața (mp)	Tarla	Parcelă	Nr. topo	Observații / Referințe
1	arabil	NU	309	-	1429/39	-	

Lungime Segmente

1) Valorile lungimilor segmentelor sunt obținute din proiecție în plan.

Punct început	X / Y	Punct sfârșit	X / Y	Lungime segment (** (m)
1	373.223,252 493.554,809	2	373.247,172 493.503,184	56.898
2	373.247,172 493.503,184	3	373.252,138 493.505,339	5.413
3	373.252,138 493.505,339	4	373.228,118 493.557,178	57.134
4	373.228,118 493.557,178	1	373.223,252 493.554,809	5.412

** Lungimile segmentelor sunt determinate în planul de proiecție Stereo 70 și sunt rotunjite la 1 milimetru.

***** Distanţa dintre puncte este formată din segmente cumulate ce sunt mai mici decât valoarea 1 milimetru.**

**DATE DESPRE IMOBILUL NR. 6250**

Oficiul de Cadastru și Publicitate Imobiliară ALBA
Biroul de Cadastru și Publicitate Imobiliară Alba Iulia

A. Partea I. Descrierea imobilului

TEREN Extravilan

Adresa: Jud. Alba

Nr. Crt	Nr cadastral Nr. topografic	Suprafața* (mp)	Observații / Referințe
A1		309	Sector cadastral:56 Teren neimprejmuit; Diferenta de suprafata se afla sub culoarul de autostrada si la ID 6366

B. Partea II. Proprietari și acte

Inscrieri privitoare la dreptul de proprietate și alte drepturi reale		Referințe
/		
Act Administrativ nr. 6448/844, din 24/05/1995 emis de CJPSDPAT ALBA;		
B1	Intabulare, drept de PROPRIETATE, dobandit prin Reconstituire, cota actuala 1/1 1) MOISE T NICOLAE	A1

C. Partea III. SARCINI .

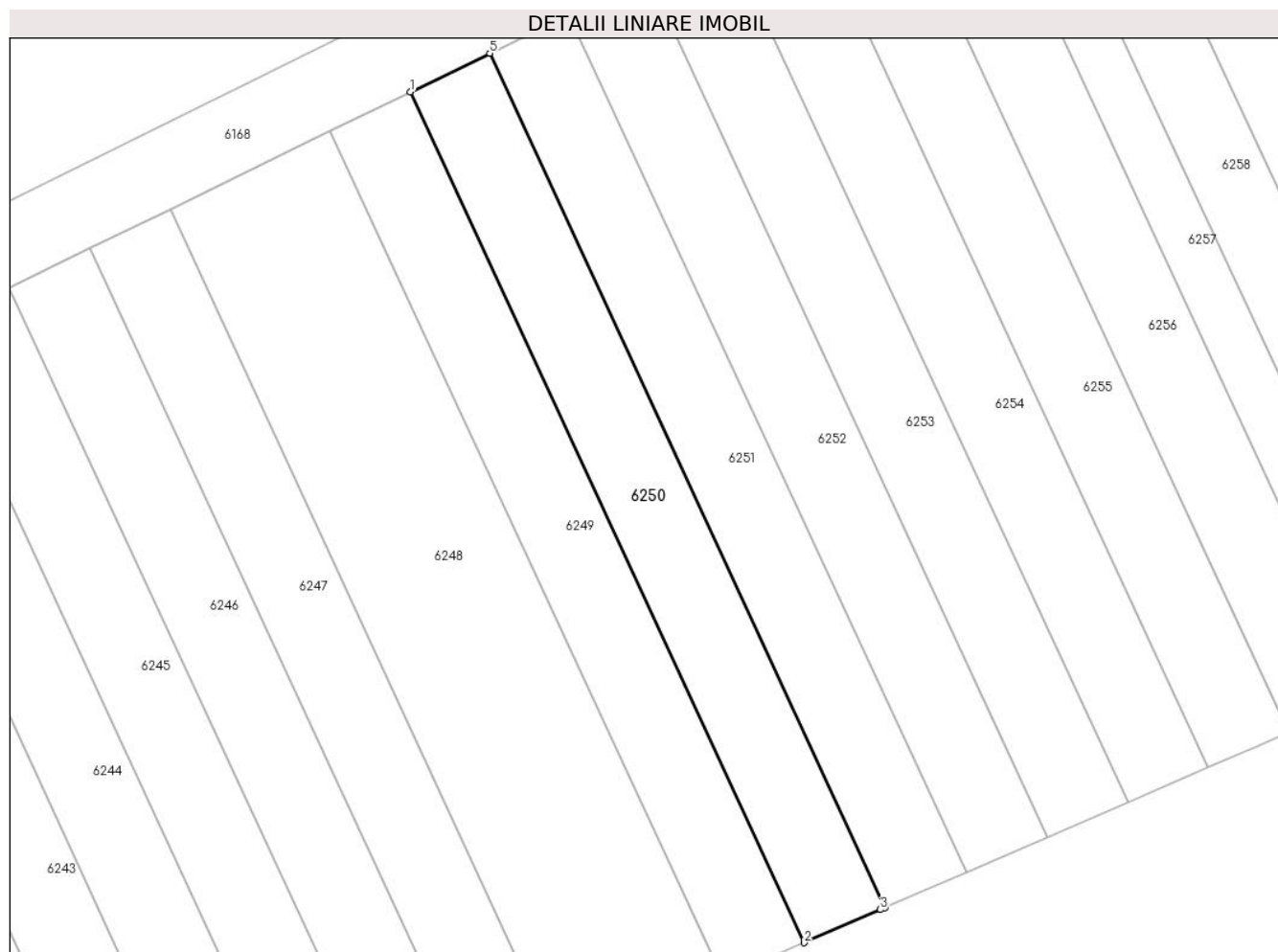
Inscrieri privind dezmembramintele dreptului de proprietate, drepturi reale de garanție și sarcini	Referințe
NU SUNT	

Anexa Nr. 1 La Partea I

Teren

Nr cadastral	Suprafața (mp)*	Observații / Referințe
	309	Diferenta de suprafata se afla sub culoarul de autostrada si la ID 6366

* Suprafața este determinată în planul de proiecție Stereo 70.



Date referitoare la teren

Crt	Categorie folosință	Intravilan	Suprafața (mp)	Tarla	Parcelă	Nr. topo	Observații / Referințe
1	arabil	NU	309	-	1429/38	-	

Lungime Segmente

1) Valorile lungimilor segmentelor sunt obținute din proiecție în plan.

Punct început	X / Y	Punct sfârșit	X / Y	Lungime segment (** (m)
1	373.228,118 493.557,178	2	373.252,138 493.505,339	57.134
2	373.252,138 493.505,339	3	373.256,799 493.507,362	5.081
3	373.256,799 493.507,362	4	373.257,091 493.507,489	0.318
4	373.257,091 493.507,489	5	373.232,972 493.559,542	57.369
5	373.232,972 493.559,542	1	373.228,118 493.557,178	5.399

**** Lungimile segmentelor sunt determinate în planul de proiecţie Stereo 70 şi sunt rotunjite la 1 milimetru.**

***** Distanţa dintre puncte este formată din segmente cumulate ce sunt mai mici decât valoarea 1 milimetru.**

**DATE DESPRE IMOBILUL NR. 6251**

Oficiul de Cadastru și Publicitate Imobiliară ALBA
Biroul de Cadastru și Publicitate Imobiliară Alba Iulia

A. Partea I. Descrierea imobilului

TEREN Extravilan

Adresa: Jud. Alba

Nr. Crt	Nr cadastral Nr. topografic	Suprafața* (mp)	Observații / Referințe
A1		310	Sector cadastral:56 Teren neimprejmuit; Diferenta de suprafata se afla sub culoarul de autostrada si la ID 6367

B. Partea II. Proprietari și acte

Inscrieri privitoare la dreptul de proprietate și alte drepturi reale		Referințe
/		
Act Administrativ nr. 7002/953, din 20/07/1995 emis de CJPSDPAT ALBA;		
B1	Intabulare, drept de PROPRIETATE, dobandit prin Reconstituire, cota actuala 1/1 1) ROTARU A ELISABETA	A1

C. Partea III. SARCINI .

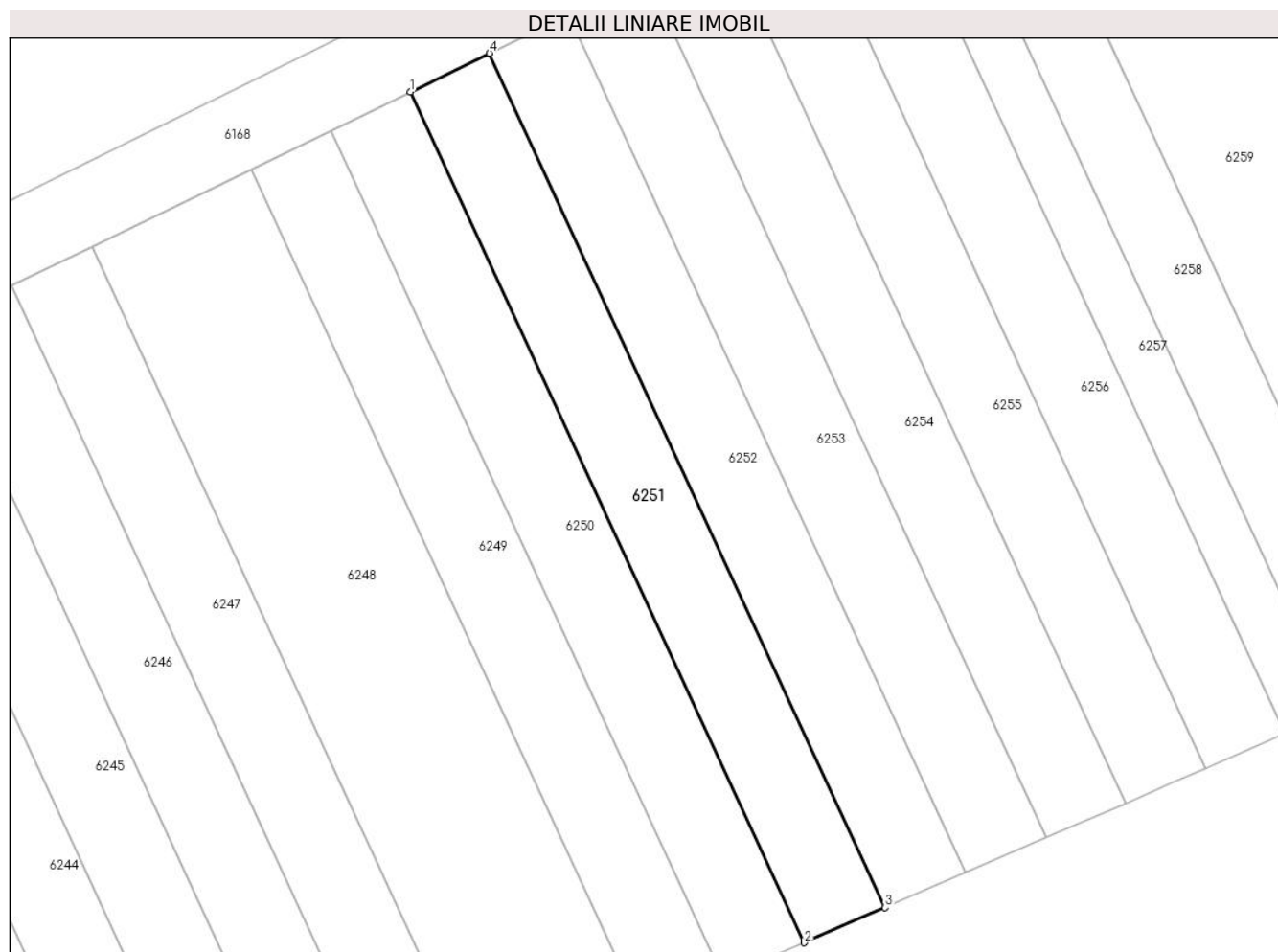
Inscrieri privind dezmembramintele dreptului de proprietate, drepturi reale de garanție și sarcini	Referințe
NU SUNT	

Anexa Nr. 1 La Partea I

Teren

Nr cadastral	Suprafața (mp)*	Observații / Referințe
	310	Diferenta de suprafata se afla sub culoarul de autostrada si la ID 6367

* Suprafața este determinată în planul de proiecție Stereo 70.



Date referitoare la teren

Crt	Categorie folosință	Intra vilan	Suprafața (mp)	Tarla	Parcelă	Nr. topo	Observații / Referințe
1	arabil	NU	310	-	1429/37	-	

Lungime Segmente

1) Valorile lungimilor segmentelor sunt obținute din proiecție în plan.

Punct început	X / Y	Punct sfârșit	X / Y	Lungime segment (** (m)
1	373.232,972 493.559,542	2	373.257,091 493.507,489	57.369
2	373.257,091 493.507,489	3	373.262,033 493.509,633	5.387
3	373.262,033 493.509,633	4	373.237,815 493.561,9	57.605
4	373.237,815 493.561,9	1	373.232,972 493.559,542	5.386

** Lungimile segmentelor sunt determinate în planul de proiecție Stereo 70 și sunt rotunjite la 1 milimetru.

***** Distanţa dintre puncte este formată din segmente cumulate ce sunt mai mici decât valoarea 1 milimetru.**

**DATE DESPRE IMOBILUL NR. 6252**

Oficiul de Cadastru și Publicitate Imobiliară ALBA
Biroul de Cadastru și Publicitate Imobiliară Alba Iulia

A. Partea I. Descrierea imobilului

TEREN Extravilan

Adresa: Jud. Alba

Nr. Crt	Nr cadastral Nr. topografic	Suprafața* (mp)	Observații / Referințe
A1		310	Sector cadastral:56 Teren neimprejmuit; Diferenta de suprafata se afla sub culoarul de autostrada si la ID 6368

B. Partea II. Proprietari și acte

Inscrieri privitoare la dreptul de proprietate și alte drepturi reale		Referințe
/		
Act Administrativ nr. 6448/843, din 24/05/1995 emis de CJPSDPAT ALBA;		
B1	Intabulare, drept de PROPRIETATE, dobandit prin Reconstituire, cota actuala 1/1 1) CODEA D MARIA	A1

C. Partea III. SARCINI .

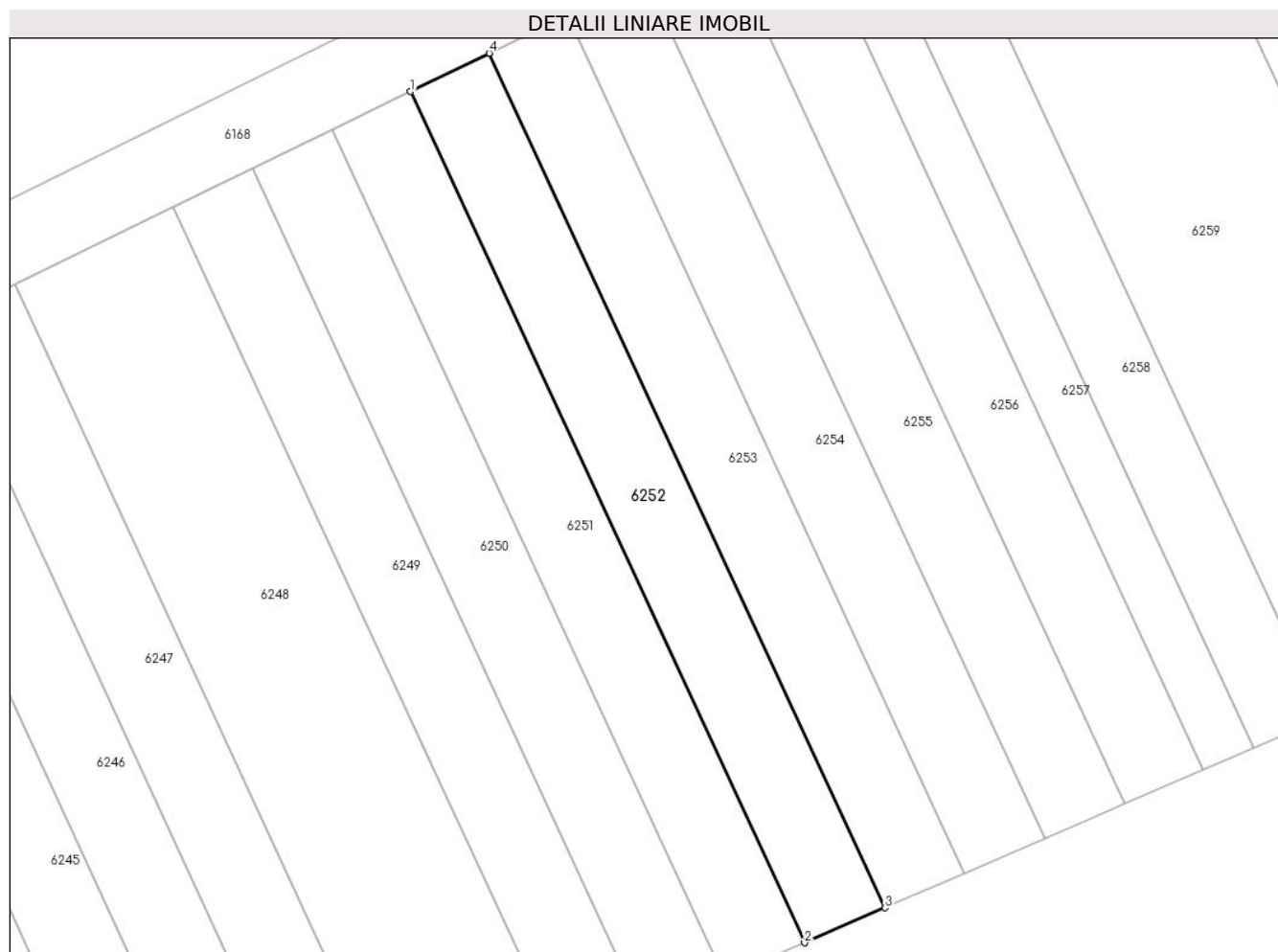
Inscrieri privind dezmembramintele dreptului de proprietate, drepturi reale de garanție și sarcini	Referințe
NU SUNT	

Anexa Nr. 1 La Partea I

Teren

Nr cadastral	Suprafața (mp)*	Observații / Referințe
	310	Diferenta de suprafata se afla sub culoarul de autostrada si la ID 6368

* Suprafața este determinată în planul de proiecție Stereo 70.



Date referitoare la teren

Crt	Categorie folosință	Intra vilan	Suprafața (mp)	Tarla	Parcelă	Nr. topo	Observații / Referințe
1	arabil	NU	310	-	1429/36	-	

Lungime Segmente

1) Valorile lungimilor segmentelor sunt obținute din proiecție în plan.

Punct început	X / Y	Punct sfârșit	X / Y	Lungime segment (** (m)
1	373.237,815 493.561,9	2	373.262,033 493.509,633	57.605
2	373.262,033 493.509,633	3	373.266,963 493.511,773	5.374
3	373.266,963 493.511,773	4	373.242,646 493.564,252	57.839
4	373.242,646 493.564,252	1	373.237,815 493.561,9	5.374

** Lungimile segmentelor sunt determinate în planul de proiecție Stereo 70 și sunt rotunjite la 1 milimetru.

***** Distanţa dintre puncte este formată din segmente cumulate ce sunt mai mici decât valoarea 1 milimetru.**

**DATE DESPRE IMOBILUL NR. 6253**

Oficiul de Cadastru și Publicitate Imobiliară ALBA
Biroul de Cadastru și Publicitate Imobiliară Alba Iulia

A. Partea I. Descrierea imobilului

TEREN Extravilan

Adresa: Jud. Alba

Nr. Crt	Nr cadastral Nr. topografic	Suprafața* (mp)	Observații / Referințe
A1		311	Sector cadastral:56 Teren neimprejmuit; Diferenta de suprafata se afla sub culoarul de autostrada si la ID 6369

B. Partea II. Proprietari și acte

Inscrieri privitoare la dreptul de proprietate și alte drepturi reale		Referințe
/		
Act Administrativ nr. 5189/335, din 01/09/1994 emis de CJPSDPAT ALBA;		
B1	Intabulare, drept de PROPRIETATE, dobandit prin Reconstituire, cota actuala 1/1 1) JELER V VIORICA 2) MIHEȚ V MARIA 3) VIOREL V ELENA	A1

C. Partea III. SARCINI .

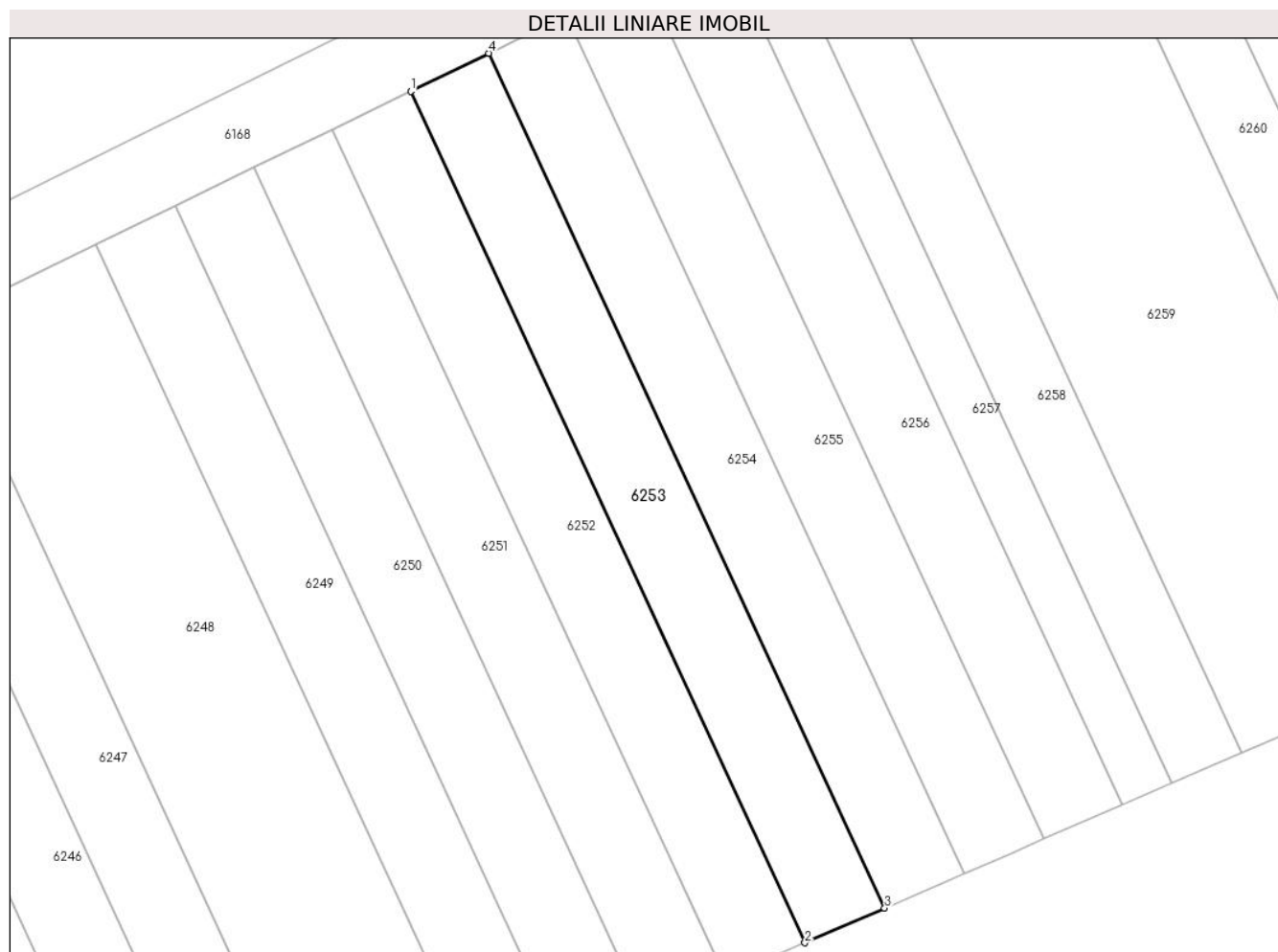
Inscrieri privind dezmembramintele dreptului de proprietate, drepturi reale de garanție și sarcini	Referințe
NU SUNT	

Anexa Nr. 1 La Partea I

Teren

Nr cadastral	Suprafața (mp)*	Observații / Referințe
	311	Diferenta de suprafata se afla sub culoarul de autostrada si la ID 6369

* Suprafața este determinată în planul de proiecție Stereo 70.



Date referitoare la teren

Crt	Categorie folosință	Intra vilan	Suprafața (mp)	Tarla	Parcelă	Nr. topo	Observații / Referințe
1	arabil	NU	311	-	1429/35	-	

Lungime Segmente

1) Valorile lungimilor segmentelor sunt obținute din proiecție în plan.

Punct început	X / Y	Punct sfârșit	X / Y	Lungime segment (** (m)
1	373.242,646 493.564,252	2	373.266,963 493.511,773	57.839
2	373.266,963 493.511,773	3	373.271,881 493.513,908	5.361
3	373.271,881 493.513,908	4	373.247,466 493.566,598	58.072
4	373.247,466 493.566,598	1	373.242,646 493.564,252	5.361

** Lungimile segmentelor sunt determinate în planul de proiecție Stereo 70 și sunt rotunjite la 1 milimetru.

***** Distanţa dintre puncte este formată din segmente cumulate ce sunt mai mici decât valoarea 1 milimetru.**

**DATE DESPRE IMOBILUL NR. 6254**

Oficiul de Cadastru și Publicitate Imobiliară ALBA
Biroul de Cadastru și Publicitate Imobiliară Alba Iulia

A. Partea I. Descrierea imobilului

TEREN Extravilan

Adresa: Jud. Alba

Nr. Crt	Nr cadastral Nr. topografic	Suprafața* (mp)	Observații / Referințe
A1		311	Sector cadastral:56 Teren neimprejmuit; Diferenta de suprafata se afla sub culoarul de autostrada si la ID 6370

B. Partea II. Proprietari și acte

Inscrieri privitoare la dreptul de proprietate și alte drepturi reale		Referințe
/		
Act Administrativ nr. 1758/130, din 11/04/1994 emis de CJPSDPAT ALBA;		
B1	Intabulare, drept de PROPRIETATE, dobandit prin Reconstituire, cota actuala 1/1 1) STANCA I LETIȚIA	A1

C. Partea III. SARCINI .

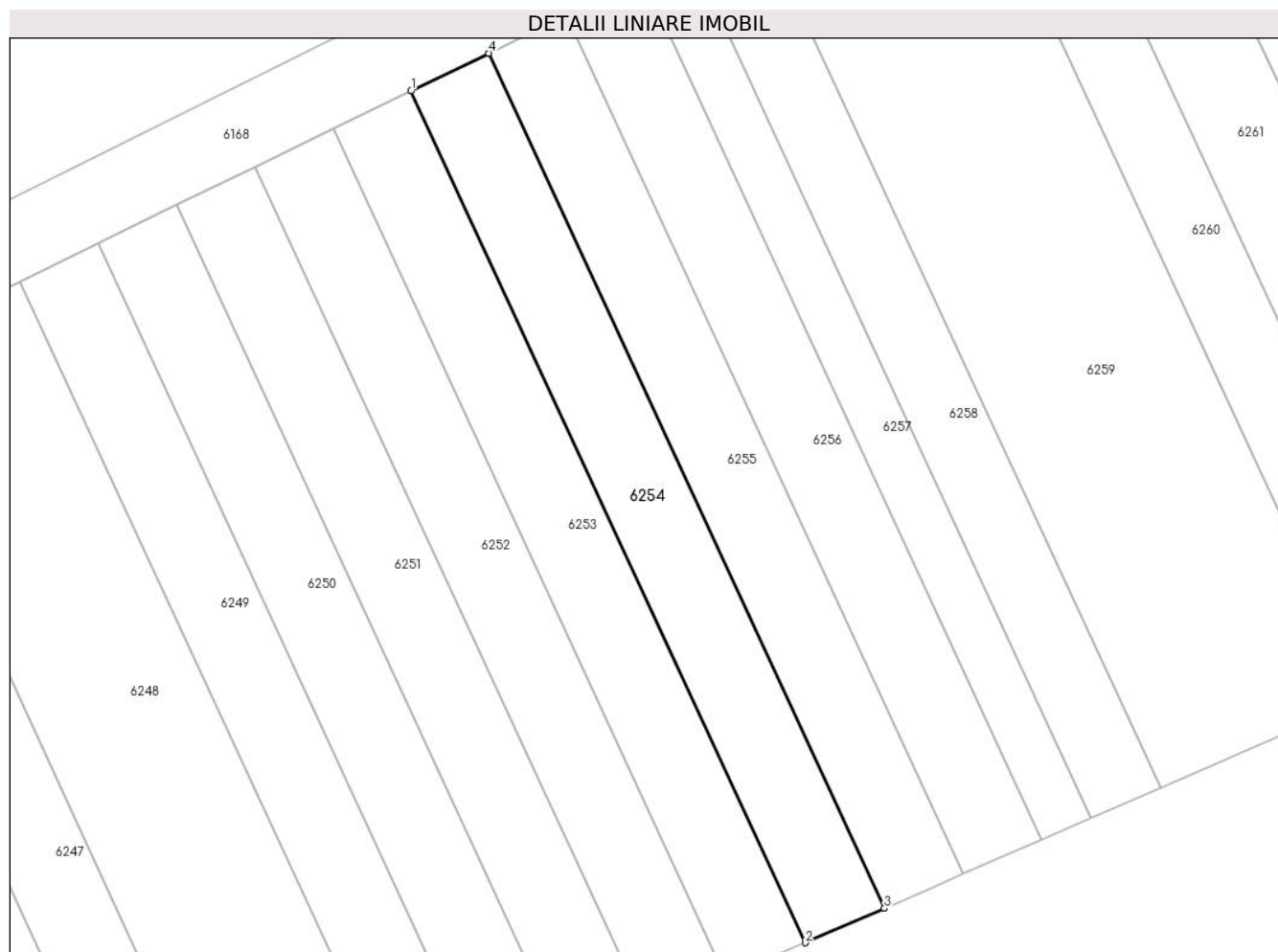
Inscrieri privind dezmembramintele dreptului de proprietate, drepturi reale de garanție și sarcini	Referințe
NU SUNT	

Anexa Nr. 1 La Partea I

Teren

Nr cadastral	Suprafața (mp)*	Observații / Referințe
	311	Diferenta de suprafata se afla sub culoarul de autostrada si la ID 6370

* Suprafața este determinată în planul de proiecție Stereo 70.



Date referitoare la teren

Crt	Categorie folosință	Intravilan	Suprafața (mp)	Tarla	Parcelă	Nr. topo	Observații / Referințe
1	arabil	NU	311	-	1429/34	-	

Lungime Segmente

1) Valorile lungimilor segmentelor sunt obținute din proiecție în plan.

Punct început	X / Y	Punct sfârșit	X / Y	Lungime segment (** (m)
1	373.247,466 493.566,598	2	373.271,881 493.513,908	58.072
2	373.271,881 493.513,908	3	373.276,788 493.516,037	5.349
3	373.276,788 493.516,037	4	373.252,275 493.568,94	58.306
4	373.252,275 493.568,94	1	373.247,466 493.566,598	5.348

** Lungimile segmentelor sunt determinate în planul de proiecție Stereo 70 și sunt rotunjite la 1 milimetru.

***** Distanţa dintre puncte este formată din segmente cumulate ce sunt mai mici decât valoarea 1 milimetru.**

**DATE DESPRE IMOBILUL NR. 6255**

Oficiul de Cadastru și Publicitate Imobiliară ALBA
Biroul de Cadastru și Publicitate Imobiliară Alba Iulia

A. Partea I. Descrierea imobilului

TEREN Extravilan

Adresa: Jud. Alba

Nr. Crt	Nr cadastral Nr. topografic	Suprafața* (mp)	Observații / Referințe
A1		312	Sector cadastral:56 Teren neimprejmuit; Diferenta de suprafata se afla sub culoarul de autostrada si la ID 6371

B. Partea II. Proprietari și acte

Inscrieri privitoare la dreptul de proprietate și alte drepturi reale		Referințe
/		
Act Administrativ nr. 1782/234, din 12/07/1994 emis de CJPSDPAT ALBA;		
B1	Intabulare, drept de PROPRIETATE, dobandit prin Reconstituire, cota actuala 1/1 1) VIOREL V SALOMIA	A1

C. Partea III. SARCINI .

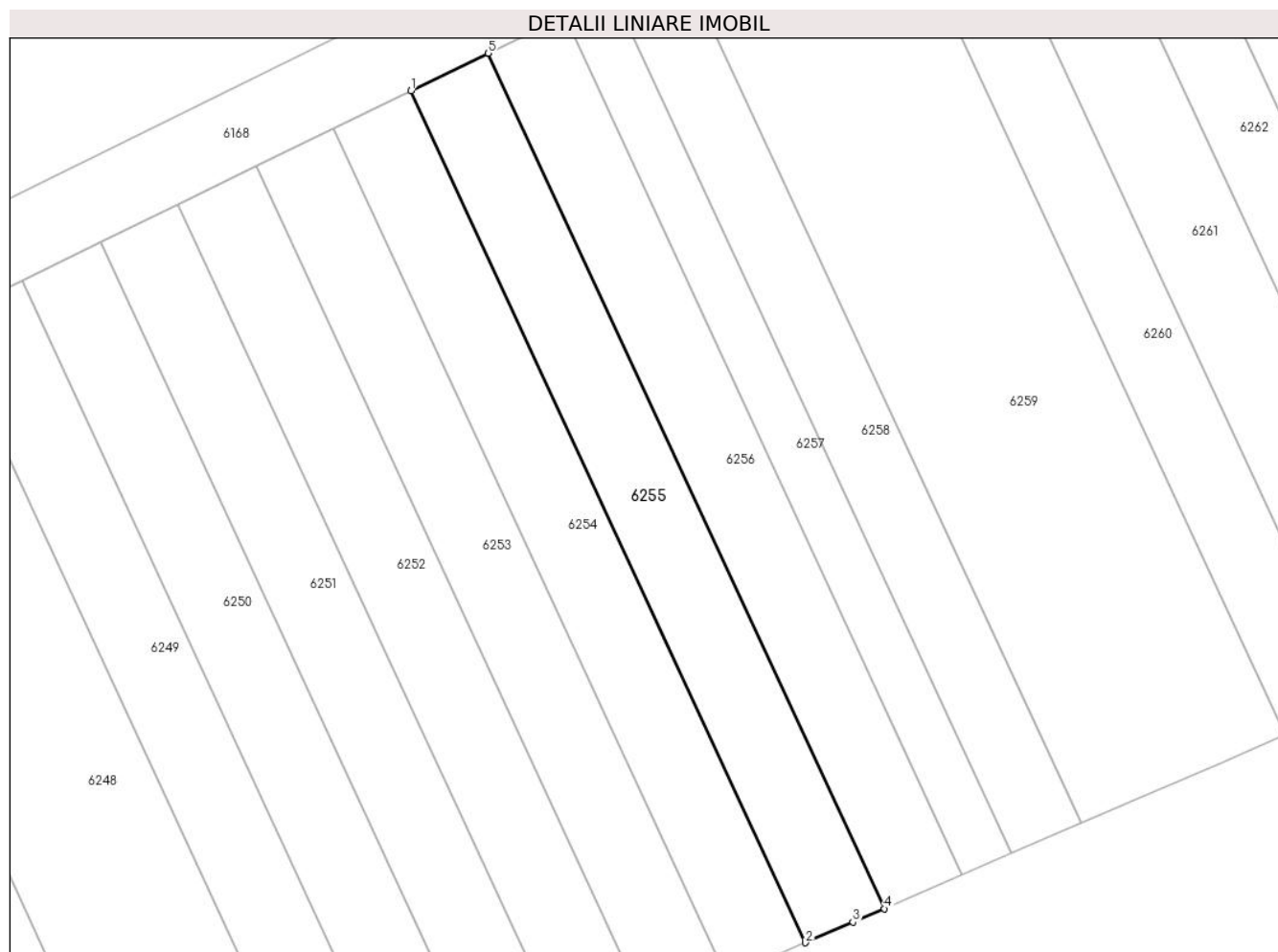
Inscrieri privind dezmembramintele dreptului de proprietate, drepturi reale de garanție și sarcini	Referințe
NU SUNT	

Anexa Nr. 1 La Partea I

Teren

Nr cadastral	Suprafața (mp)*	Observații / Referințe
	312	Diferenta de suprafata se afla sub culoarul de autostrada si la ID 6371

* Suprafața este determinată în planul de proiecție Stereo 70.



Date referitoare la teren

Crt	Categorie folosință	Intra vilan	Suprafața (mp)	Tarla	Parcelă	Nr. topo	Observații / Referințe
1	arabil	NU	312	-	1429/125	-	

Lungime Segmente

1) Valorile lungimilor segmentelor sunt obținute din proiecție în plan.

Punct început	X / Y	Punct sfârșit	X / Y	Lungime segment (** (m)
1	373.252,275 493.568,94	2	373.276,788 493.516,037	58.306
2	373.276,788 493.516,037	3	373.279,733 493.517,315	3.21
3	373.279,733 493.517,315	4	373.281,683 493.518,162	2.126
4	373.281,683 493.518,162	5	373.257,072 493.571,275	58.538
5	373.257,072 493.571,275	1	373.252,275 493.568,94	5.336

**** Lungimile segmentelor sunt determinate în planul de proiecţie Stereo 70 şi sunt rotunjite la 1 milimetru.**

***** Distanţa dintre puncte este formată din segmente cumulate ce sunt mai mici decât valoarea 1 milimetru.**

**DATE DESPRE IMOBILUL NR. 6256**

Oficiul de Cadastru și Publicitate Imobiliară ALBA
Biroul de Cadastru și Publicitate Imobiliară Alba Iulia

A. Partea I. Descrierea imobilului

TEREN Extravilan

Adresa: Jud. Alba

Nr. Crt	Nr cadastral Nr. topografic	Suprafața* (mp)	Observații / Referințe
A1		311	Sector cadastral:56 Teren neimprejmuit; Diferenta de suprafata se afla sub culoarul de autostrada si la ID 6372

B. Partea II. Proprietari și acte

Inscrieri privitoare la dreptul de proprietate și alte drepturi reale		Referințe
/		
Act Administrativ nr. 7002/932, din 10/07/1995 emis de CJPSDPAT ALBA;		
B1	Intabulare, drept de PROPRIETATE, dobandit prin Reconstituire, cota actuala 1/1 1) BINTINTAN S VASILE 2) BINTINTAN S OLIMPIA 3) POENAR S LIVIA 4) BINTINTAN S EMILIA 5) PRODAN S MARIA 6) CANACHEU S ELISABETA	A1

C. Partea III. SARCINI .

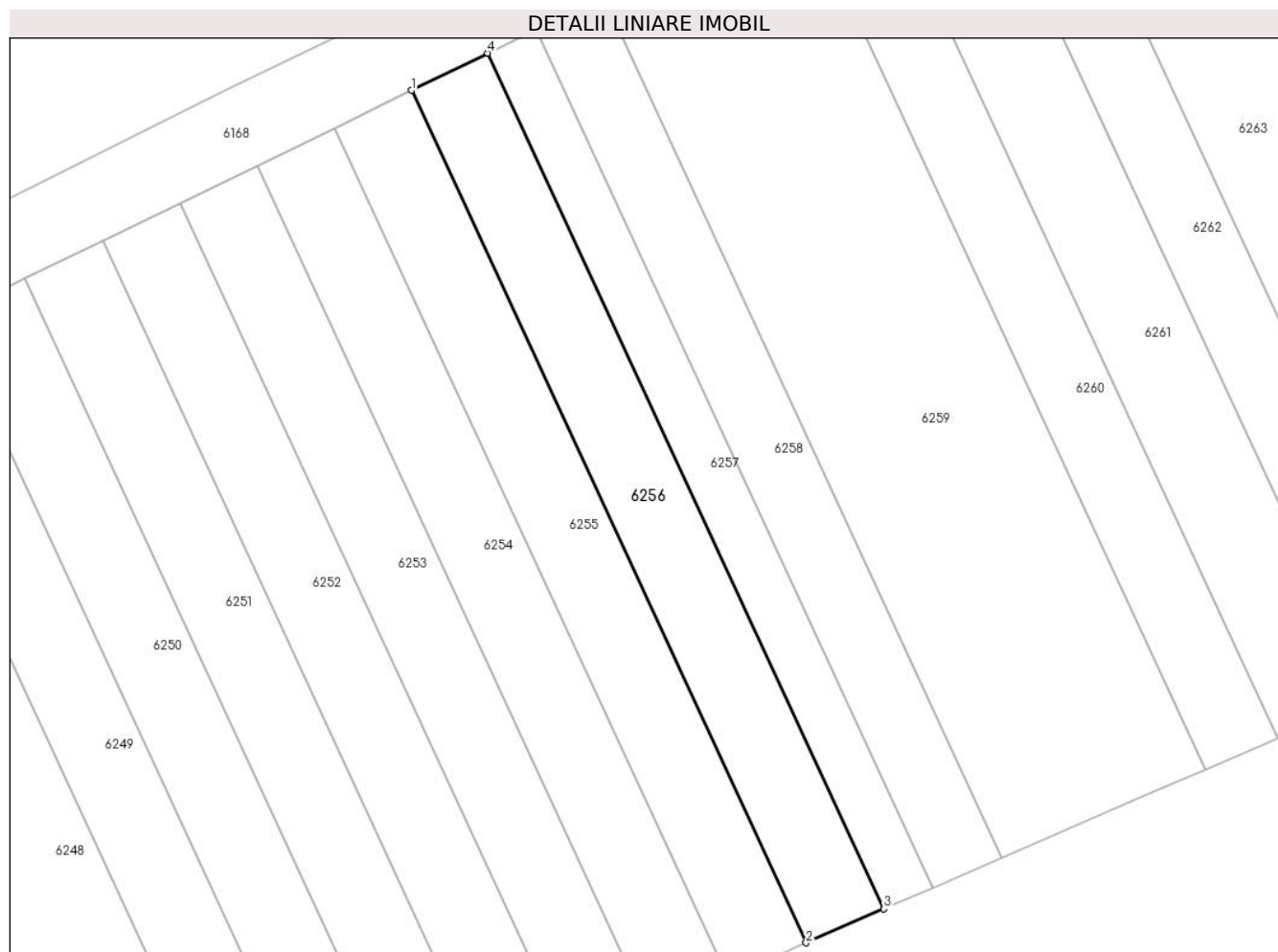
Inscrieri privind dezmembramintele dreptului de proprietate, drepturi reale de garanție și sarcini	Referințe
NU SUNT	

Anexa Nr. 1 La Partea I

Teren

Nr cadastral	Suprafața (mp)*	Observații / Referințe
	311	Diferenta de suprafata se afla sub culoarul de autostrada si la ID 6372

* Suprafața este determinată în planul de proiecție Stereo 70.



Date referitoare la teren

Crt	Categorie folosință	Intravilan	Suprafața (mp)	Tarla	Parcelă	Nr. topo	Observații / Referințe
1	arabil	NU	311	-	1429/32	-	

Lungime Segmente

1) Valorile lungimilor segmentelor sunt obținute din proiecție în plan.

Punct început	X / Y	Punct sfârșit	X / Y	Lungime segment (** (m)
1	373.257,072 493.571,275	2	373.281,683 493.518,162	58.538
2	373.281,683 493.518,162	3	373.286,541 493.520,27	5.296
3	373.286,541 493.520,27	4	373.261,834 493.573,593	58.769
4	373.261,834 493.573,593	1	373.257,072 493.571,275	5.295

** Lungimile segmentelor sunt determinate în planul de proiecție Stereo 70 și sunt rotunjite la 1 milimetru.

***** Distanţa dintre puncte este formată din segmente cumulate ce sunt mai mici decât valoarea 1 milimetru.**

**DATE DESPRE IMOBILUL NR. 6257**

Oficiul de Cadastru și Publicitate Imobiliară ALBA
Biroul de Cadastru și Publicitate Imobiliară Alba Iulia

A. Partea I. Descrierea imobilului

TEREN Extravilan

Adresa: Jud. Alba

Nr. Crt	Nr cadastral Nr. topografic	Suprafața* (mp)	Observații / Referințe
A1		196	Sector cadastral:56 Teren neimprijmit;

B. Partea II. Proprietari și acte

Inscrieri privitoare la dreptul de proprietate și alte drepturi reale		Referințe
/		
Act Normativ nr. 7, din 13/03/1996 emis de Parlamentul României;		
B1	Inscrierea posesiei, drept de PROPRIETATE, dobândit prin Lege, cota actuala 1/1 1) NEIDENTIFICAT NEIDENTIFICAT	A1
Act Normativ nr. 7, din 13/03/1996 emis de Parlamentul României (art.13 alin.(14));		
B2	Se notează mențiunea proprietar neidentificat, rezerva comisiei locale de fond funciar.	A1

C. Partea III. SARCINI .

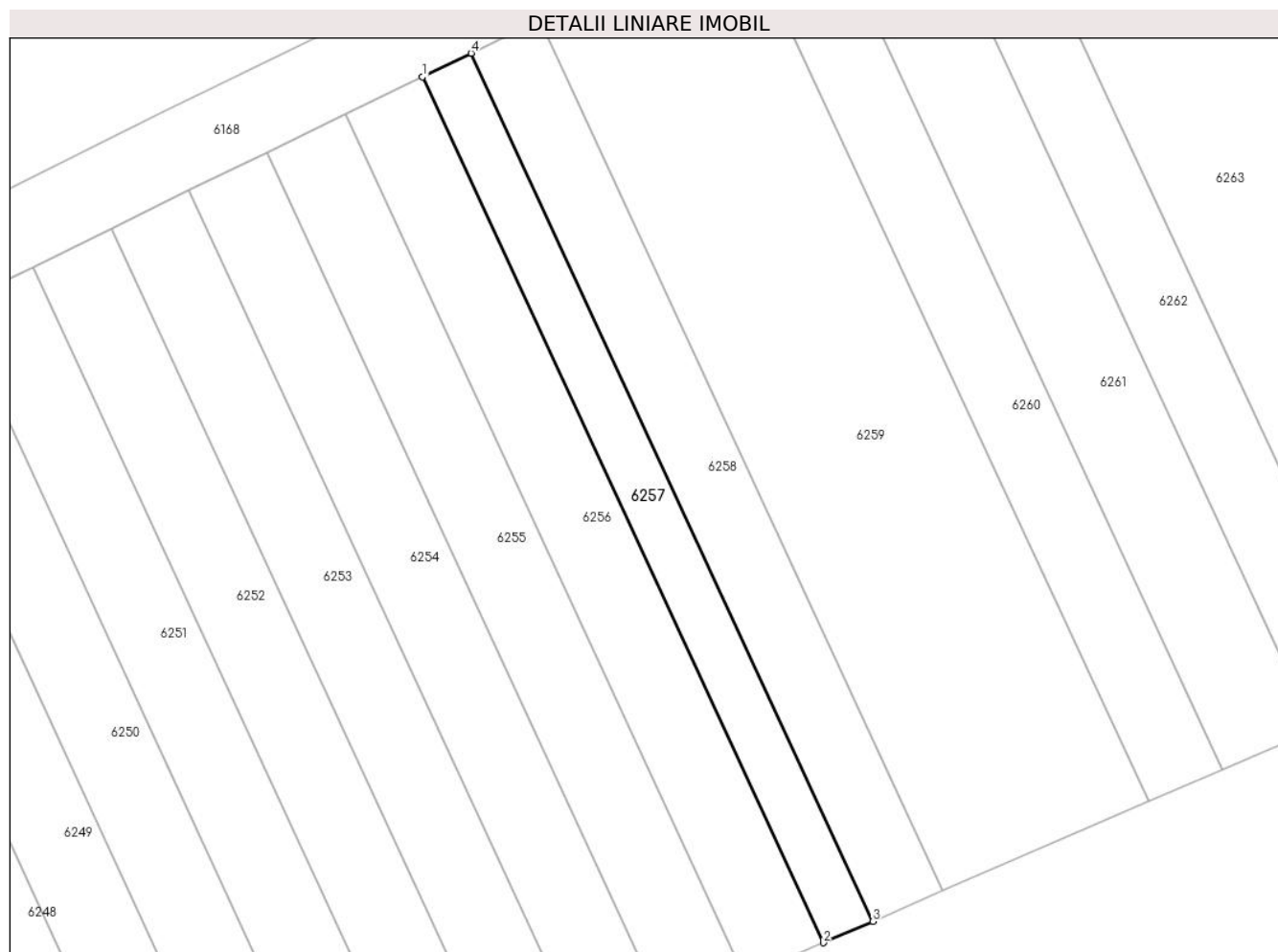
Inscrieri privind dezmembramintele dreptului de proprietate, drepturi reale de garanție și sarcini	Referințe
NU SUNT	

Anexa Nr. 1 La Partea I

Teren

Nr cadastral	Suprafața (mp)*	Observații / Referințe
	196	

* Suprafața este determinată în planul de proiecție Stereo 70.



Date referitoare la teren

Crt	Categorie folosință	Intra vilan	Suprafața (mp)	Tarla	Parcelă	Nr. topo	Observații / Referințe
1	arabil	NU	196	-	1429/30	-	

Lungime Segmente

1) Valorile lungimilor segmentelor sunt obținute din proiecție în plan.

Punct început	X / Y	Punct sfârșit	X / Y	Lungime segment (** (m)
1	373.261,834 493.573,593	2	373.286,541 493.520,27	58.769
2	373.286,541 493.520,27	3	373.289,595 493.521,595	3.329
3	373.289,595 493.521,595	4	373.264,826 493.575,05	58.915
4	373.264,826 493.575,05	1	373.261,834 493.573,593	3.329

** Lungimile segmentelor sunt determinate în planul de proiecție Stereo 70 și sunt rotunjite la 1 milimetru.

***** Distanţa dintre puncte este formată din segmente cumulate ce sunt mai mici decât valoarea 1 milimetru.**

**DATE DESPRE IMOBILUL NR. 6258**

Oficiul de Cadastru și Publicitate Imobiliară ALBA
Biroul de Cadastru și Publicitate Imobiliară Alba Iulia

A. Partea I. Descrierea imobilului

TEREN Extravilan

Adresa: Jud. Alba

Nr. Crt	Nr cadastral Nr. topografic	Suprafața* (mp)	Observații / Referințe
A1		278	Sector cadastral:56 Teren neimprejmuit; Diferenta de suprafata se afla sub culoarul de autostrada si la ID 6374

B. Partea II. Proprietari și acte

Inscrieri privitoare la dreptul de proprietate și alte drepturi reale		Referințe
1 / 01/01/2023		
Act Administrativ nr. 6448/838, din 24/05/1995 emis de CJPSDPAT ALBA;		
B1	Intabulare, drept de PROPRIETATE, dobandit prin Reconstituire, cota actuala 1/1 1) MAY S MARELENA	A1
/		
Act Administrativ nr. 5470, din 19/07/2024 emis de PRIMARIA SIBOT;		
B2	Se noteaza posesia factica in favoarea lui 1) MOLDOVAN ANAMARIA 2) MOLDOVAN PAUL MIHAI	A1

C. Partea III. SARCINI .

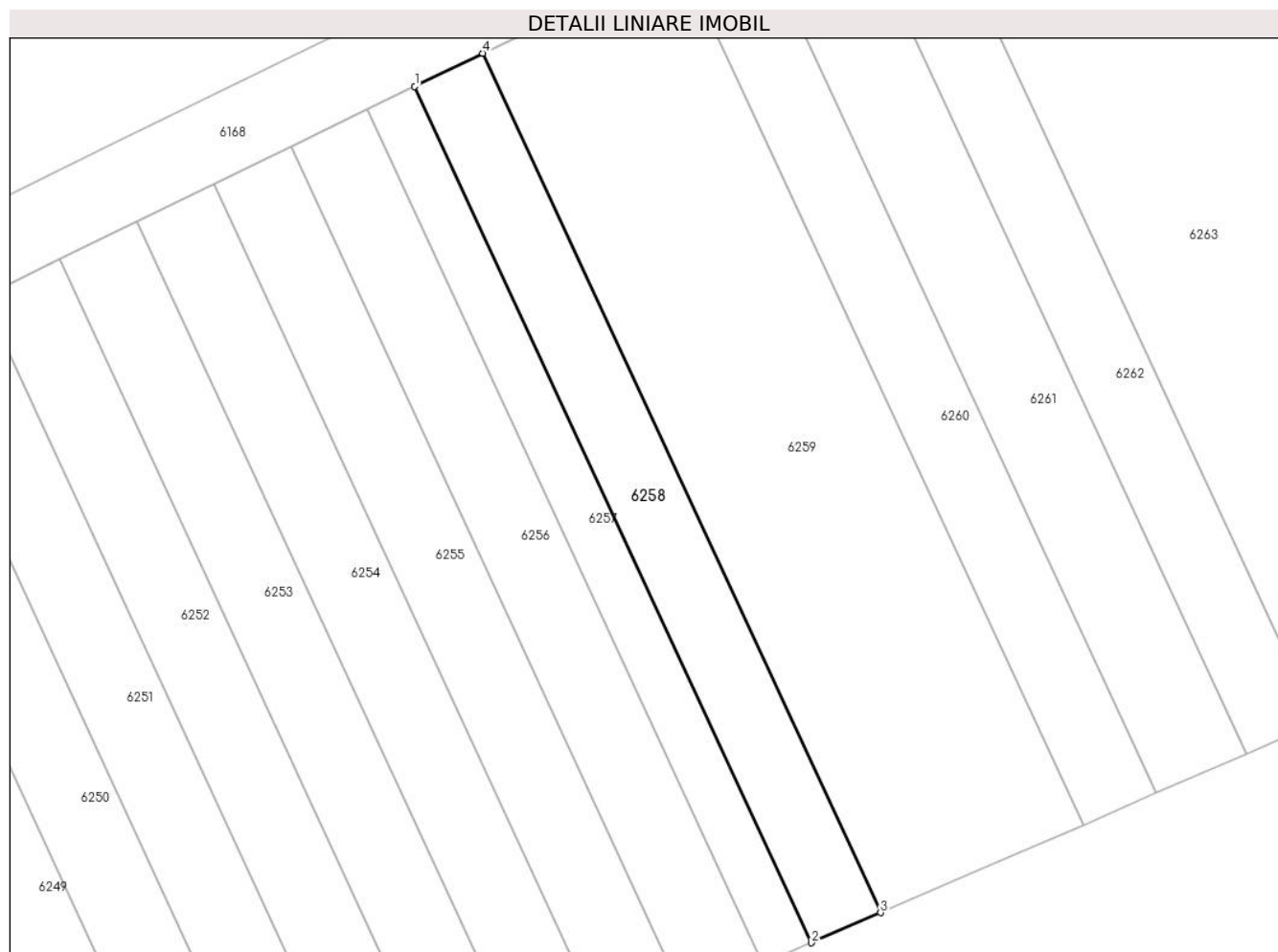
Inscrieri privind dezmembramintele dreptului de proprietate, drepturi reale de garanție și sarcini	Referințe
NU SUNT	

Anexa Nr. 1 La Partea I

Teren

Nr cadastral	Suprafața (mp)*	Observații / Referințe
	278	Diferenta de suprafata se afla sub culoarul de autostrada si la ID 6374

* Suprafața este determinată în planul de proiecție Stereo 70.



Date referitoare la teren

Crt	Categorie folosință	Intravilan	Suprafața (mp)	Tarla	Parcelă	Nr. topo	Observații / Referințe
1	arabil	NU	278	-	1429/29	-	

Lungime Segmente

1) Valorile lungimilor segmentelor sunt obținute din proiecție în plan.

Punct început	X / Y	Punct sfârșit	X / Y	Lungime segment (** (m)
1	373.264,826 493.575,05	2	373.289,595 493.521,595	58.915
2	373.289,595 493.521,595	3	373.293,916 493.523,471	4.711
3	373.293,916 493.523,471	4	373.269,061 493.577,112	59.12
4	373.269,061 493.577,112	1	373.264,826 493.575,05	4.71

** Lungimile segmentelor sunt determinate în planul de proiecție Stereo 70 și sunt rotunjite la 1 milimetru.

***** Distanţa dintre puncte este formată din segmente cumulate ce sunt mai mici decât valoarea 1 milimetru.**

**DATE DESPRE IMOBILUL NR. 6259**

Oficiul de Cadastru și Publicitate Imobiliară ALBA
Biroul de Cadastru și Publicitate Imobiliară Alba Iulia

A. Partea I. Descrierea imobilului

TEREN Extravilan

Adresa: Jud. Alba

Nr. Crt	Nr cadastral Nr. topografic	Suprafața* (mp)	Observații / Referințe
A1	74415	819	Sector cadastral:56 Teren neimprijmit;

B. Partea II. Proprietari și acte

Inscrieri privitoare la dreptul de proprietate și alte drepturi reale		Referințe
75115 / 05/10/2020		
Act Notarial nr. 1702, din 02/10/2020 emis de COMAN TEODOR IOAN;		
B1	Intabulare, drept de PROPRIETATE cu titlu cumpărare, în regimul comunității legale de bunuri, bun comun, dobândit prin Conventie, cota actuala 1/1	A1
	1) SZEKELY ANGELICA, și soțul 2) SZEKELY ARPAD	

C. Partea III. SARCINI .

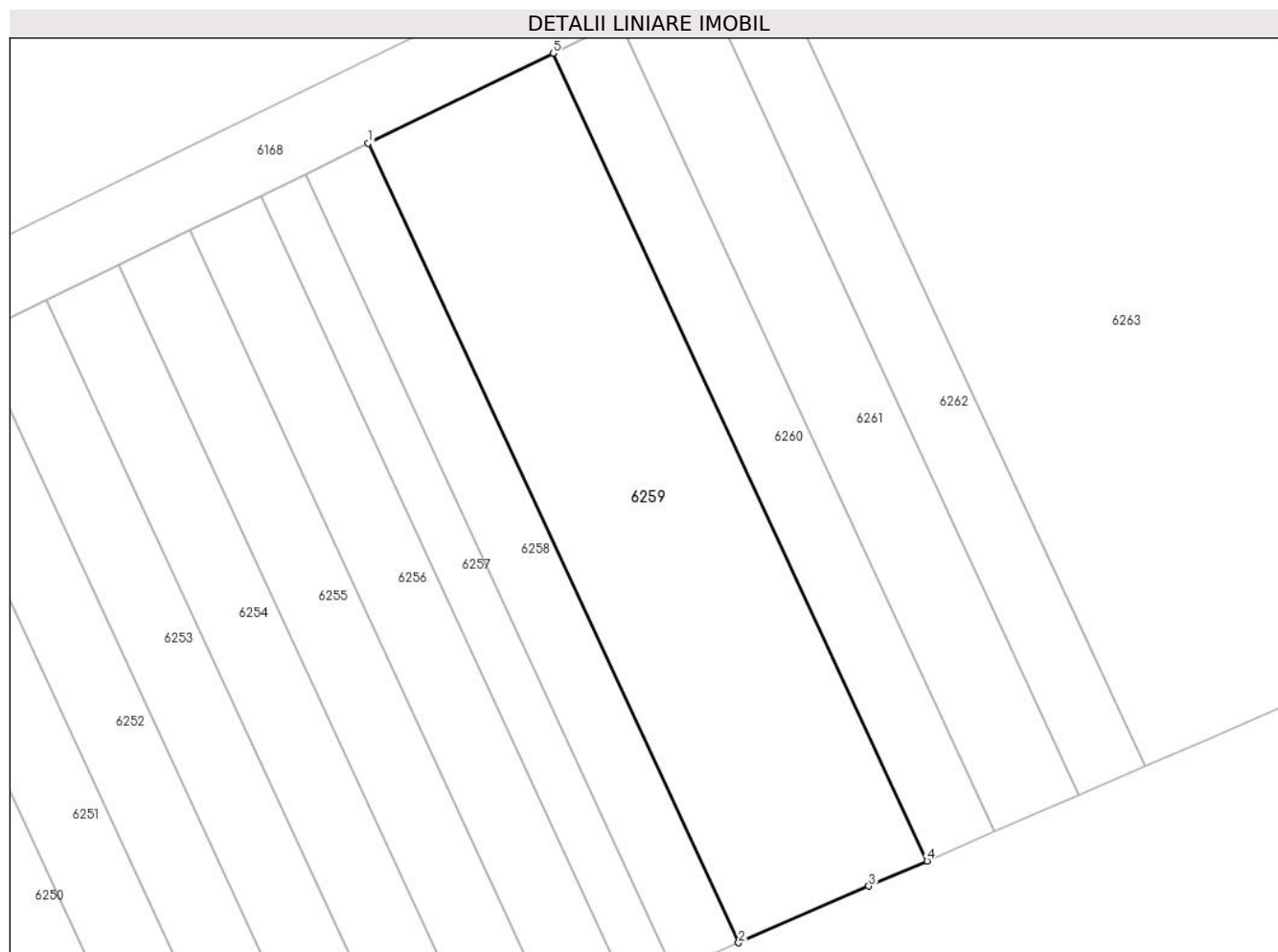
Inscrieri privind dezmembramentele dreptului de proprietate, drepturi reale de garanție și sarcini	Referințe
NU SUNT	

Anexa Nr. 1 La Partea I

Teren

Nr cadastral	Suprafața (mp)*	Observații / Referințe
74415	819	

* Suprafața este determinată în planul de proiecție Stereo 70.



Date referitoare la teren

Crt	Categorie folosință	Intravilan	Suprafața (mp)	Tarla	Parcelă	Nr. topo	Observații / Referințe
1	arabil	NU	819	-	1429/28/1	-	CAD 341/1

Lungime Segmente

1) Valorile lungimilor segmentelor sunt obținute din proiecție în plan.

Punct început	X / Y	Punct sfârșit	X / Y	Lungime segment (** (m)
1	373.269,061 493.577,112	2	373.293,916 493.523,471	59.12
2	373.293,916 493.523,471	3	373.302,666 493.527,268	9.538
3	373.302,666 493.527,268	4	373.306,57 493.528,962	4.256
4	373.306,57 493.528,962	5	373.281,462 493.583,15	59.722
5	373.281,462 493.583,15	1	373.269,061 493.577,112	13.793

**** Lungimile segmentelor sunt determinate în planul de proiecţie Stereo 70 şi sunt rotunjite la 1 milimetru.**

***** Distanţa dintre puncte este formată din segmente cumulate ce sunt mai mici decât valoarea 1 milimetru.**

**DATE DESPRE IMOBILUL NR. 6260**

Oficiul de Cadastru și Publicitate Imobiliară ALBA
Biroul de Cadastru și Publicitate Imobiliară Alba Iulia

A. Partea I. Descrierea imobilului

TEREN Extravilan

Adresa: Jud. Alba

Nr. Crt	Nr cadastral Nr. topografic	Suprafața* (mp)	Observații / Referințe
A1		296	Sector cadastral:56 Teren neimprejmuit; Diferenta de suprafata se afla sub culoarul de autostrada si la ID 6376

B. Partea II. Proprietari și acte

Inscrieri privitoare la dreptul de proprietate și alte drepturi reale		Referințe
/		
Act Administrativ nr. 1758/142, din 27/04/1994 emis de CJPSDPAT ALBA;		
B1	Intabulare, drept de PROPRIETATE, dobandit prin Reconstituire, cota actuala 1/1 1) GHIȘOIU I GHEORGHE	A1

C. Partea III. SARCINI .

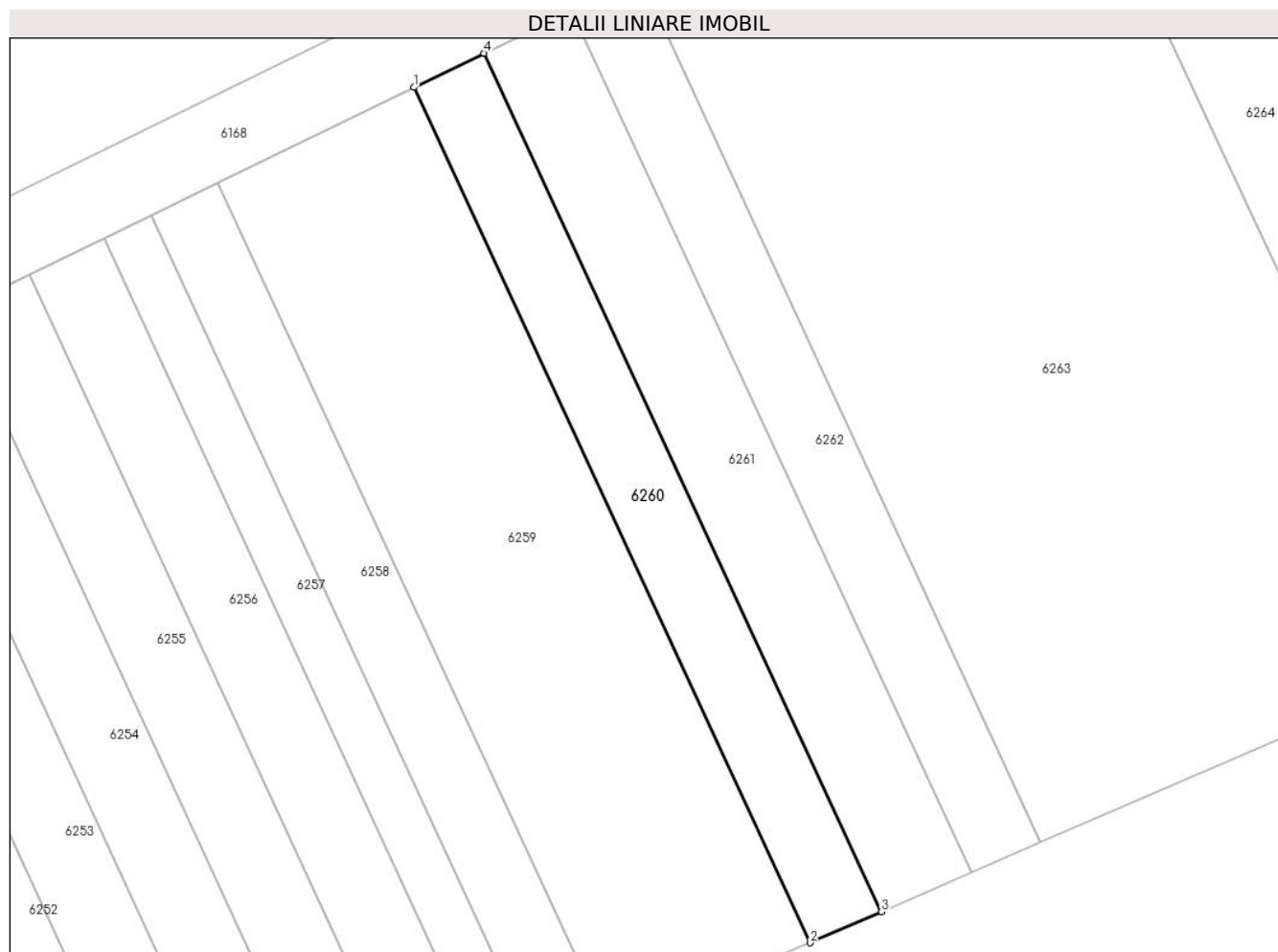
Inscrieri privind dezmembramintele dreptului de proprietate, drepturi reale de garanție și sarcini	Referințe
NU SUNT	

Anexa Nr. 1 La Partea I

Teren

Nr cadastral	Suprafața (mp)*	Observații / Referințe
	296	Diferenta de suprafata se afla sub culoarul de autostrada si la ID 6376

* Suprafața este determinată în planul de proiecție Stereo 70.



Date referitoare la teren

Crt	Categorie folosință	Intra vilan	Suprafața (mp)	Tarla	Parcelă	Nr. topo	Observații / Referințe
1	arabil	NU	296	-	1429/27	-	

Lungime Segmente

1) Valorile lungimilor segmentelor sunt obținute din proiecție în plan.

Punct început	X / Y	Punct sfârșit	X / Y	Lungime segment (** (m)
1	373.281,462 493.583,15	2	373.306,57 493.528,962	59.722
2	373.306,57 493.528,962	3	373.311,103 493.530,93	4.942
3	373.311,103 493.530,93	4	373.285,905 493.585,313	59.937
4	373.285,905 493.585,313	1	373.281,462 493.583,15	4.941

** Lungimile segmentelor sunt determinate în planul de proiecție Stereo 70 și sunt rotunjite la 1 milimetru.

***** Distanţa dintre puncte este formată din segmente cumulate ce sunt mai mici decât valoarea 1 milimetru.**

**DATE DESPRE IMOBILUL NR. 6261**

Oficiul de Cadastru și Publicitate Imobiliară ALBA
Biroul de Cadastru și Publicitate Imobiliară Alba Iulia

A. Partea I. Descrierea imobilului

TEREN Extravilan

Adresa: Jud. Alba

Nr. Crt	Nr cadastral Nr. topografic	Suprafața* (mp)	Observații / Referințe
A1		372	Sector cadastral:56 Teren neimprejmuit; Diferenta de suprafata se afla sub culoarul de autostrada si la ID 6377

B. Partea II. Proprietari și acte

Inscrieri privitoare la dreptul de proprietate și alte drepturi reale		Referințe
/		
Act Administrativ nr. 1758/195, din 08/06/1994 emis de CJPSDPAT ALBA;		
B1	Intabulare, drept de PROPRIETATE, dobandit prin Reconstituire, cota actuala 1/1 1) CRISTEA V ELISABETA	A1

C. Partea III. SARCINI .

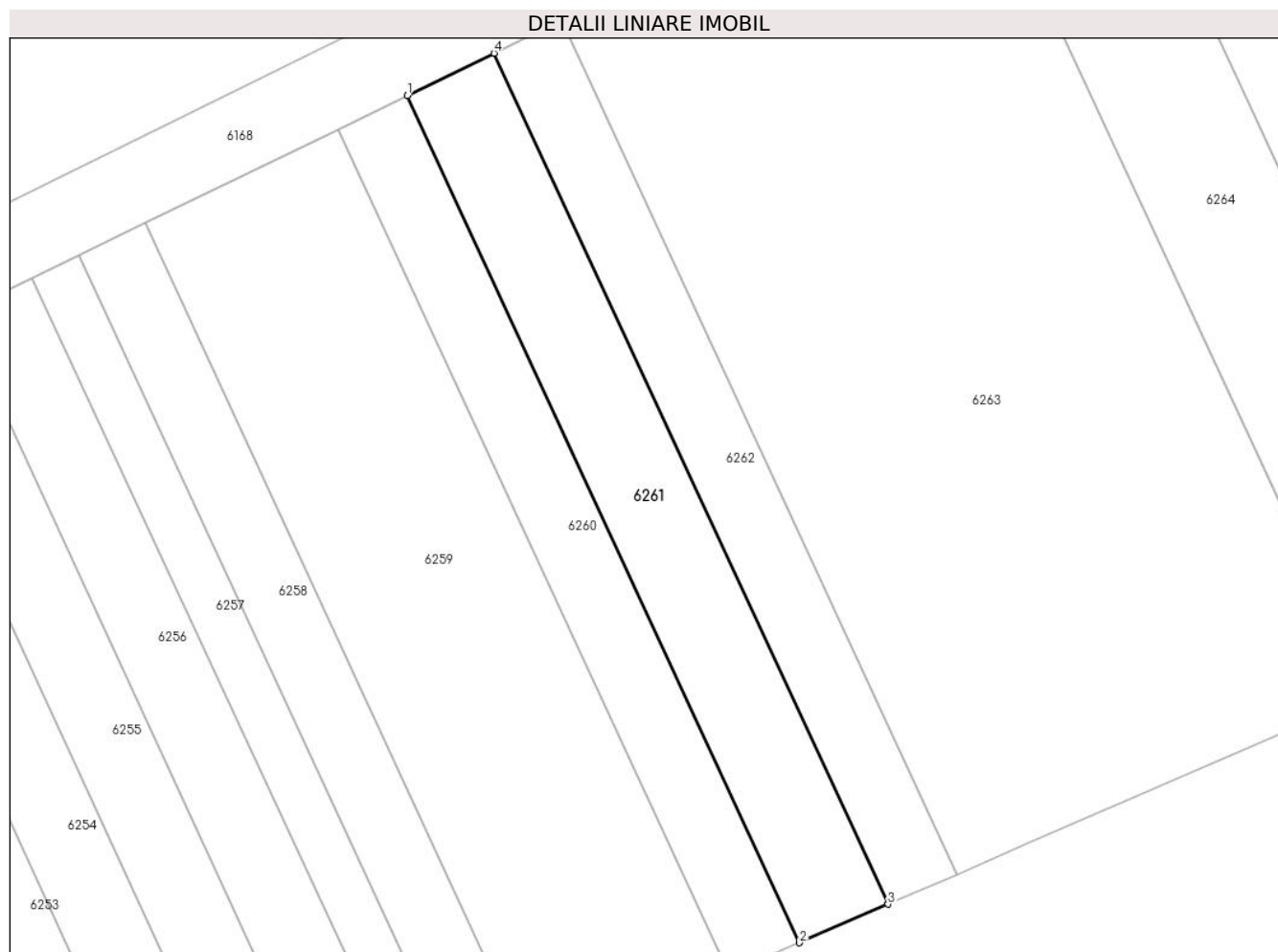
Inscrieri privind dezmembramintele dreptului de proprietate, drepturi reale de garanție și sarcini	Referințe
NU SUNT	

Anexa Nr. 1 La Partea I

Teren

Nr cadastral	Suprafața (mp)*	Observații / Referințe
	372	Diferenta de suprafata se afla sub culoarul de autostrada si la ID 6377

* Suprafața este determinată în planul de proiecție Stereo 70.



Date referitoare la teren

Crt	Categorie folosință	Intravilan	Suprafața (mp)	Tarla	Parcelă	Nr. topo	Observații / Referințe
1	arabil	NU	372	-	1429/26	-	

Lungime Segmente

1) Valorile lungimilor segmentelor sunt obținute din proiecție în plan.

Punct început	X / Y	Punct sfârșit	X / Y	Lungime segment (** (m)
1	373.285,905 493.585,313	2	373.311,103 493.530,93	59.937
2	373.311,103 493.530,93	3	373.316,793 493.533,399	6.203
3	373.316,793 493.533,399	4	373.291,48 493.588,028	60.208
4	373.291,48 493.588,028	1	373.285,905 493.585,313	6.201

** Lungimile segmentelor sunt determinate în planul de proiecție Stereo 70 și sunt rotunjite la 1 milimetru.

***** Distanţa dintre puncte este formată din segmente cumulate ce sunt mai mici decât valoarea 1 milimetru.**

**DATE DESPRE IMOBILUL NR. 6262**

Oficiul de Cadastru și Publicitate Imobiliară ALBA
Biroul de Cadastru și Publicitate Imobiliară Alba Iulia

A. Partea I. Descrierea imobilului

TEREN Extravilan

Adresa: Jud. Alba

Nr. Crt	Nr cadastral Nr. topografic	Suprafața* (mp)	Observații / Referințe
A1		290	Sector cadastral:56 Teren neimprejmuit; Diferenta de suprafata se afla sub culoarul de autostrada si la ID 6378

B. Partea II. Proprietari și acte

Inscrieri privitoare la dreptul de proprietate și alte drepturi reale		Referințe
/		
Act Administrativ nr. 9278/1554, din 05/07/2000 emis de CJPSDPAT ALBA;		
B1	Intabulare, drept de PROPRIETATE, dobandit prin Reconstituire, cota actuala 1/1 1) MICLEA R NICOLAE	A1

C. Partea III. SARCINI .

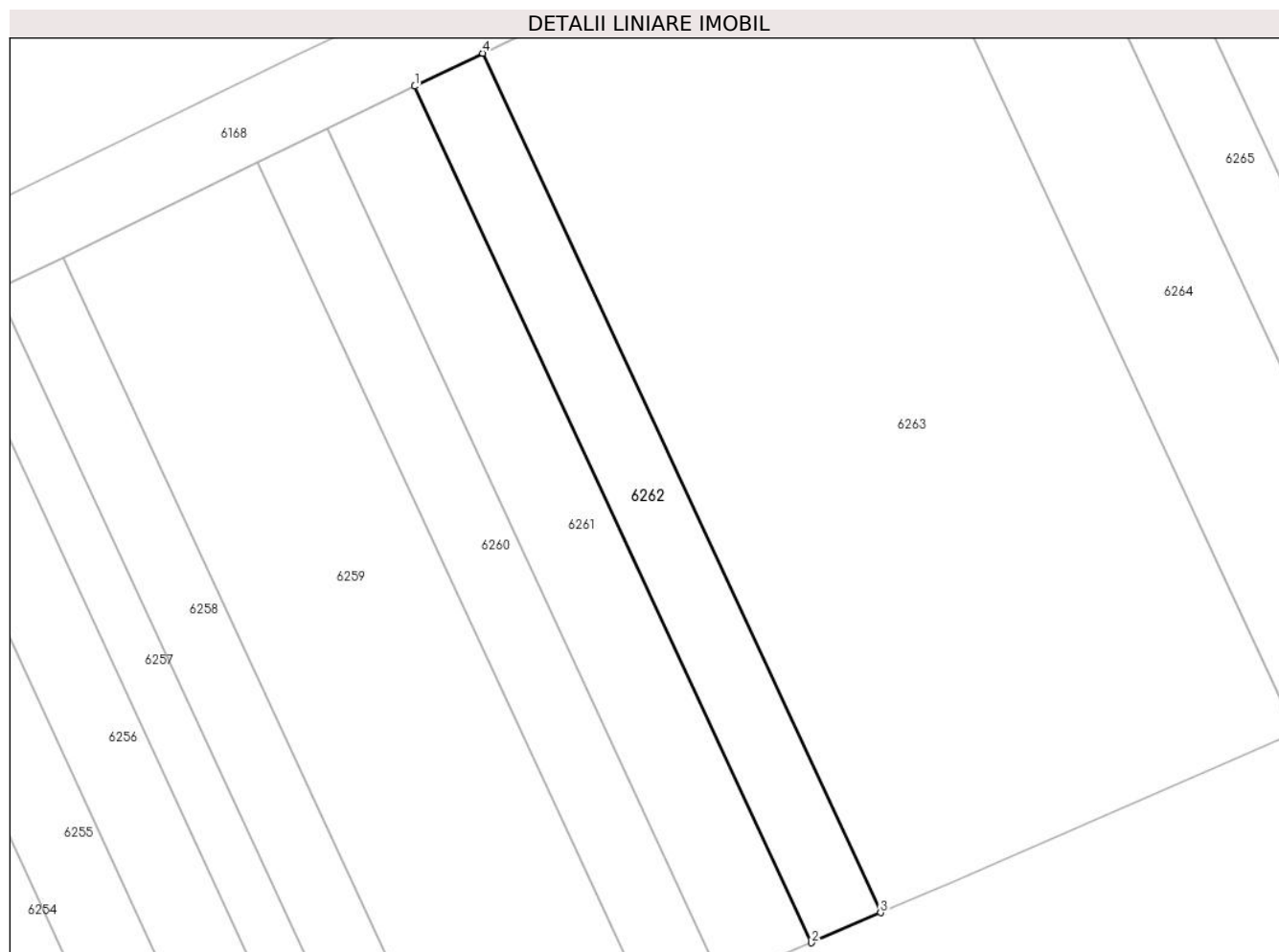
Inscrieri privind dezmembramintele dreptului de proprietate, drepturi reale de garanție și sarcini	Referințe
NU SUNT	

Anexa Nr. 1 La Partea I

Teren

Nr cadastral	Suprafața (mp)*	Observații / Referințe
	290	Diferenta de suprafata se afla sub culoarul de autostrada si la ID 6378

* Suprafața este determinată în planul de proiecție Stereo 70.



Date referitoare la teren

Crt	Categorie folosință	Intra vilan	Suprafața (mp)	Tarla	Parcelă	Nr. topo	Observații / Referințe
1	arabil	NU	290	-	1429/21	-	

Lungime Segmente

1) Valorile lungimilor segmentelor sunt obținute din proiecție în plan.

Punct început	X / Y	Punct sfârșit	X / Y	Lungime segment (** (m)
1	373.291,48 493.588,028	2	373.316,793 493.533,399	60.208
2	373.316,793 493.533,399	3	373.321,204 493.535,314	4.809
3	373.321,204 493.535,314	4	373.295,804 493.590,132	60.417
4	373.295,804 493.590,132	1	373.291,48 493.588,028	4.809

** Lungimile segmentelor sunt determinate în planul de proiecție Stereo 70 și sunt rotunjite la 1 milimetru.

***** Distanţa dintre puncte este formată din segmente cumulate ce sunt mai mici decât valoarea 1 milimetru.**

**DATE DESPRE IMOBILUL NR. 6263**

Oficiul de Cadastru și Publicitate Imobiliară ALBA
Biroul de Cadastru și Publicitate Imobiliară Alba Iulia

A. Partea I. Descrierea imobilului

TEREN Extravilan

Adresa: Jud. Alba

Nr. Crt	Nr cadastral Nr. topografic	Suprafața* (mp)	Observații / Referințe
A1		1.761	Sector cadastral:56 Teren neimprejmuit; Diferenta de suprafata se afla sub culoarul de autostrada si la ID 6379

B. Partea II. Proprietari și acte

Inscrieri privitoare la dreptul de proprietate și alte drepturi reale		Referințe
/		
Act Notarial nr. 16, din 14/10/2011 emis de NP ADINA-RODINA ENĂCHESCU (certificat de mostenitor);		
B1	Intabulare, drept de PROPRIETATE, dobandit prin Succesiune, cota actuala 1/2 1) HÂRJOC MARIANA-SALOMIA	A1
Act Notarial nr. 16, din 14/10/2011 emis de NP ADINA-RODICA ENĂCHESCU (certificat de mostenitor);		
B2	Intabulare, drept de PROPRIETATE, dobandit prin Succesiune, cota actuala 1/2 1) DEAC ACHIM-OVIDIU	A1

C. Partea III. SARCINI .

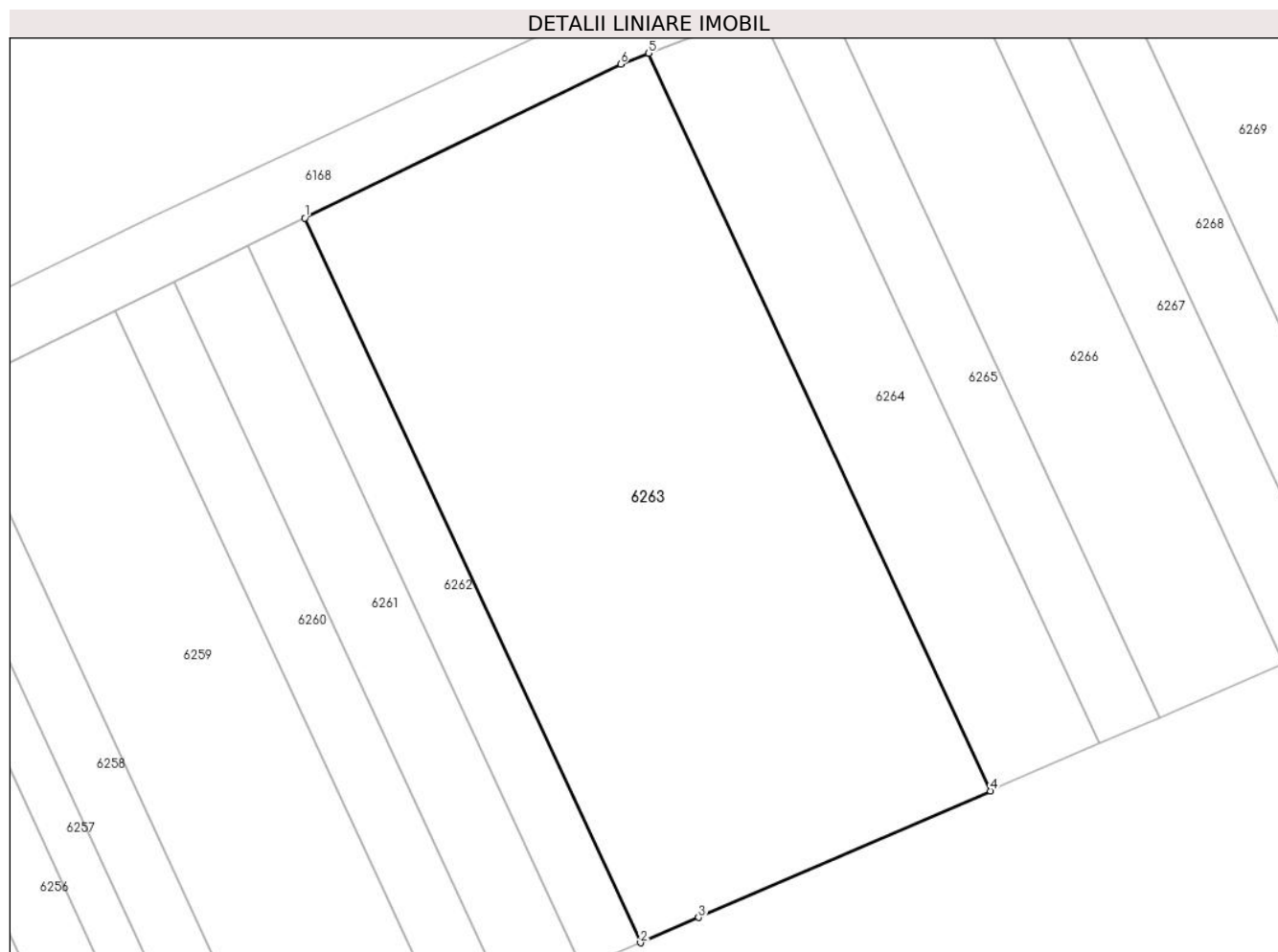
Inscrieri privind dezmembramintele dreptului de proprietate, drepturi reale de garanție și sarcini	Referințe
NU SUNT	

Anexa Nr. 1 La Partea I

Teren

Nr cadastral	Suprafața (mp)*	Observații / Referințe
	1.761	Diferenta de suprafata se afla sub culoarul de autostrada si la ID 6379

* Suprafața este determinată în planul de proiecție Stereo 70.



Date referitoare la teren

Crt	Categorie folosință	Intravilan	Suprafața (mp)	Tarla	Parcelă	Nr. topo	Observații / Referințe
1	arabil	NU	1.761	-	1429/3	-	

Lungime Segmente

1) Valorile lungimilor segmentelor sunt obținute din proiecție în plan.

Punct început	X / Y	Punct sfârșit	X / Y	Lungime segment (** (m)
1	373.295,804 493.590,132	2	373.321,204 493.535,314	60.417
2	373.321,204 493.535,314	3	373.325,599 493.537,221	4.791
3	373.325,599 493.537,221	4	373.347,685 493.546,806	24.076
4	373.347,685 493.546,806	5	373.321,836 493.602,593	61.485
5	373.321,836 493.602,593	6	373.319,694 493.601,764	2.296

Punct început	X / Y	Punct sfârșit	X / Y	Lungime segment (** (m)
6	373.319,694 493.601,764	1	373.295,804 493.590,132	26.571

** Lungimile segmentelor sunt determinate în planul de proiecție Stereo 70 și sunt rotunjite la 1 milimetru.

*** Distanța dintre puncte este formată din segmente cumulate ce sunt mai mici decât valoarea 1 milimetru.

**DATE DESPRE IMOBILUL NR. 6264**

Oficiul de Cadastru și Publicitate Imobiliară ALBA
Biroul de Cadastru și Publicitate Imobiliară Alba Iulia

A. Partea I. Descrierea imobilului

TEREN Extravilan

Adresa: Jud. Alba

Nr. Crt	Nr cadastral Nr. topografic	Suprafața* (mp)	Observații / Referințe
A1		549	Sector cadastral:56 Teren neimprejmuit; Diferenta de suprafata se afla sub culoarul de autostrada si la ID 6380

B. Partea II. Proprietari și acte

Inscrieri privitoare la dreptul de proprietate și alte drepturi reale		Referințe
/		
Act Administrativ nr. 5207/427, din 28/10/1994 emis de CJPSDPAT ALBA;		
B1	Intabulare, drept de PROPRIETATE, dobandit prin Reconstituire, cota actuala 1/1 1) CÎNDEA P ROMULUS	A1

C. Partea III. SARCINI .

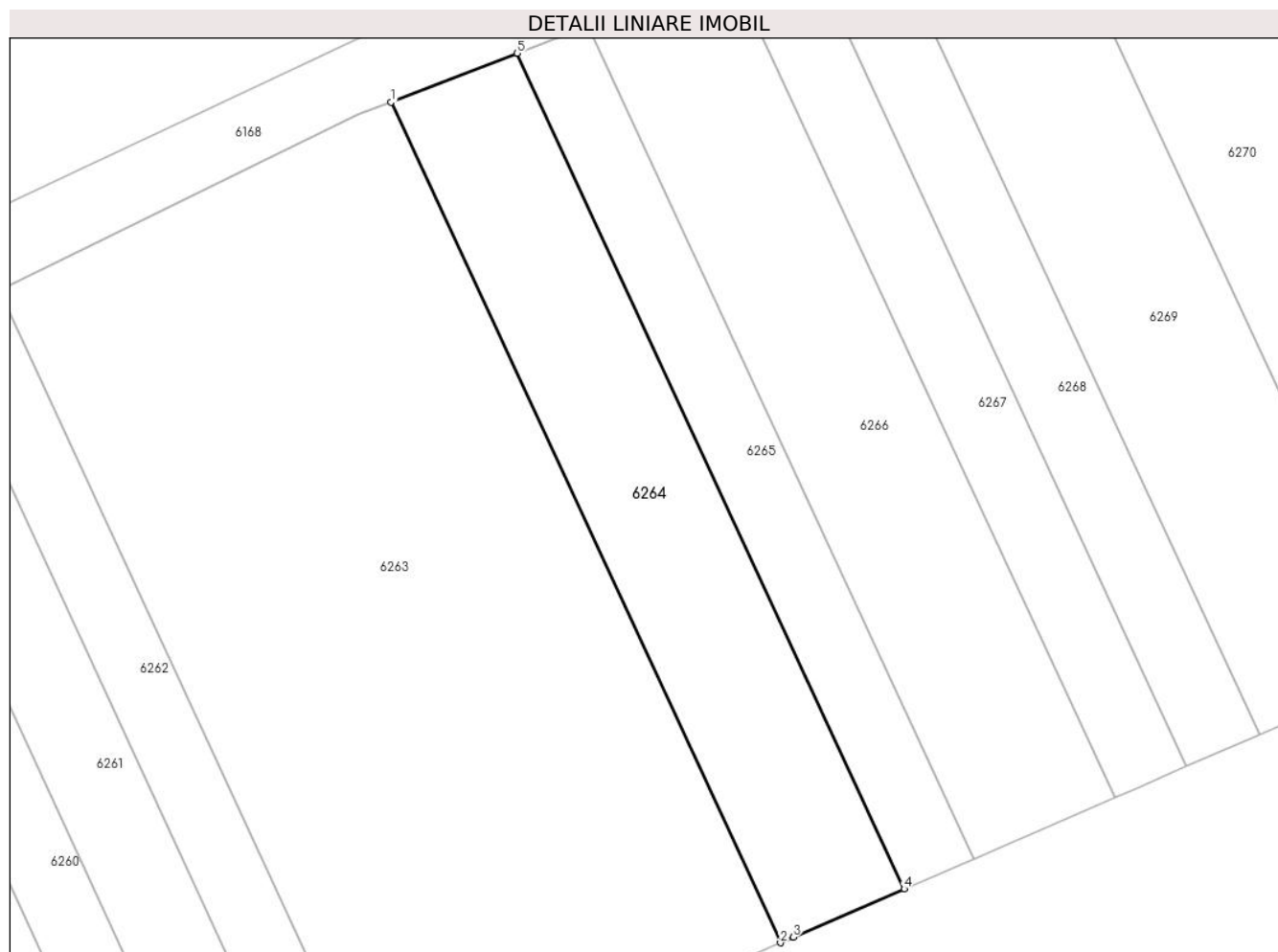
Inscrieri privind dezmembramintele dreptului de proprietate, drepturi reale de garanție și sarcini	Referințe
NU SUNT	

Anexa Nr. 1 La Partea I

Teren

Nr cadastral	Suprafața (mp)*	Observații / Referințe
	549	Diferenta de suprafata se afla sub culoarul de autostrada si la ID 6380

* Suprafața este determinată în planul de proiecție Stereo 70.



Date referitoare la teren

Crt	Categorie folosință	Intravilan	Suprafața (mp)	Tarla	Parcelă	Nr. topo	Observații / Referințe
1	arabil	NU	549	-	1429/24	-	

Lungime Segmente

1) Valorile lungimilor segmentelor sunt obținute din proiecție în plan.

Punct început	X / Y	Punct sfârșit	X / Y	Lungime segment (** (m)
1	373.321,836 493.602,593	2	373.347,685 493.546,806	61.485
2	373.347,685 493.546,806	3	373.348,533 493.547,174	0.924
3	373.348,533 493.547,174	4	373.355,905 493.550,374	8.037
4	373.355,905 493.550,374	5	373.330,207 493.605,835	61.125
5	373.330,207 493.605,835	1	373.321,836 493.602,593	8.977

**** Lungimile segmentelor sunt determinate în planul de proiecţie Stereo 70 şi sunt rotunjite la 1 milimetru.**

***** Distanţa dintre puncte este formată din segmente cumulate ce sunt mai mici decât valoarea 1 milimetru.**

**DATE DESPRE IMOBILUL NR. 6265**

Oficiul de Cadastru și Publicitate Imobiliară ALBA
Biroul de Cadastru și Publicitate Imobiliară Alba Iulia

A. Partea I. Descrierea imobilului

TEREN Extravilan

Adresa: Jud. Alba

Nr. Crt	Nr cadastral Nr. topografic	Suprafața* (mp)	Observații / Referințe
A1		306	Sector cadastral:56 Teren neimprejmuit; Diferenta de suprafata se afla sub culoarul de autostrada si la ID 6381

B. Partea II. Proprietari și acte

Inscrieri privitoare la dreptul de proprietate și alte drepturi reale		Referințe
/		
Act Administrativ nr. 6432/760, din 12/04/1995 emis de CJPSDPAT ALBA;		
B1	Intabulare, drept de PROPRIETATE, dobandit prin Reconstituire, cota actuala 1/1 1) ȚIRLEA GHE NICOLAE	A1

C. Partea III. SARCINI .

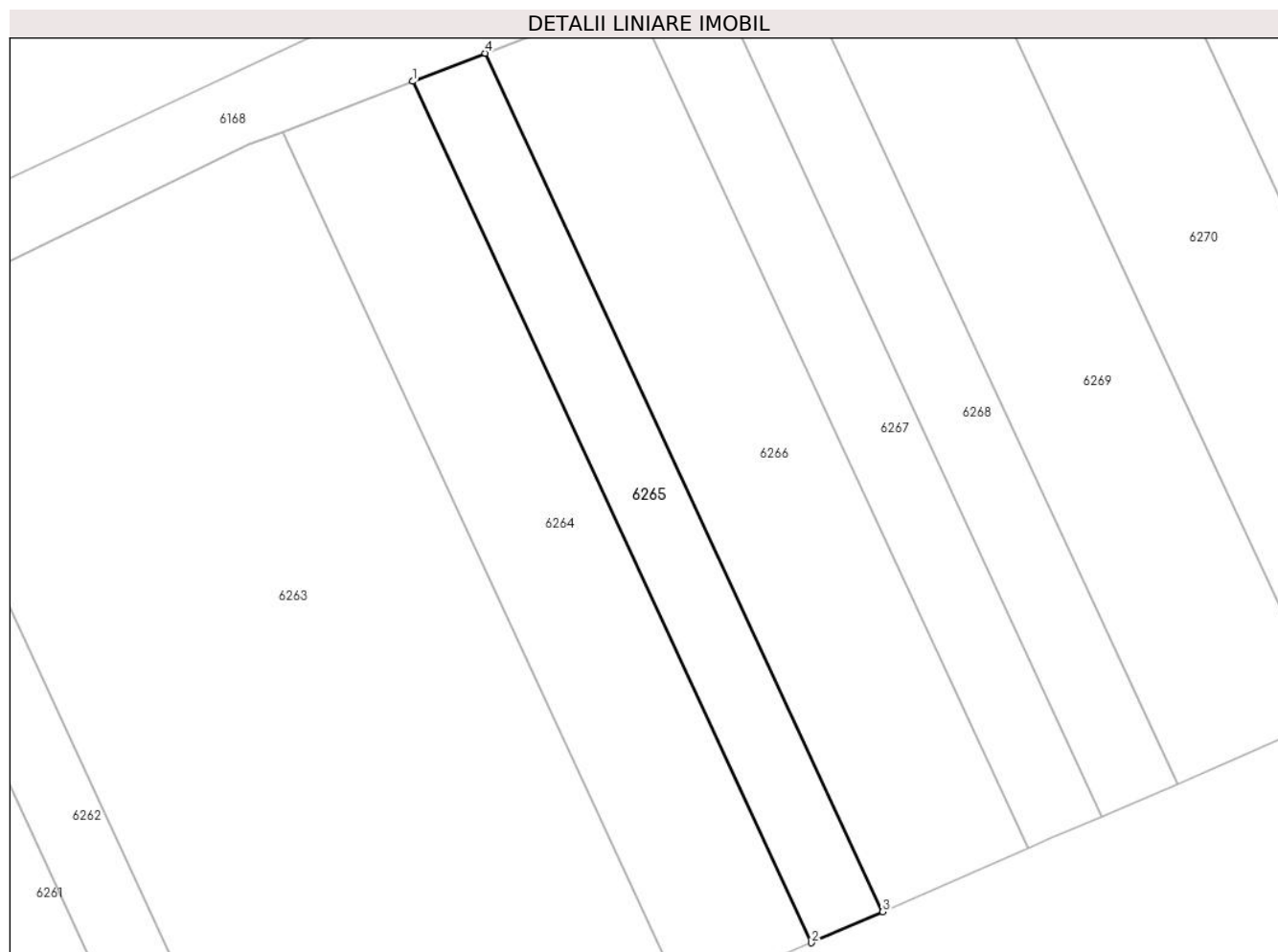
Inscrieri privind dezmembramintele dreptului de proprietate, drepturi reale de garanție și sarcini	Referințe
NU SUNT	

Anexa Nr. 1 La Partea I

Teren

Nr cadastral	Suprafața (mp)*	Observații / Referințe
	306	Diferenta de suprafata se afla sub culoarul de autostrada si la ID 6381

* Suprafața este determinată în planul de proiecție Stereo 70.



Date referitoare la teren

Crt	Categorie folosință	Intravilan	Suprafața (mp)	Tarla	Parcelă	Nr. topo	Observații / Referințe
1	arabil	NU	306	-	1429/123	-	

Lungime Segmente

1) Valorile lungimilor segmentelor sunt obținute din proiecție în plan.

Punct început	X / Y	Punct sfârșit	X / Y	Lungime segment (** (m)
1	373.330,207 493.605,835	2	373.355,905 493.550,374	61.125
2	373.355,905 493.550,374	3	373.360,505 493.552,37	5.014
3	373.360,505 493.552,37	4	373.334,891 493.607,649	60.925
4	373.334,891 493.607,649	1	373.330,207 493.605,835	5.023

** Lungimile segmentelor sunt determinate în planul de proiecție Stereo 70 și sunt rotunjite la 1 milimetru.

***** Distanţa dintre puncte este formată din segmente cumulate ce sunt mai mici decât valoarea 1 milimetru.**

**DATE DESPRE IMOBILUL NR. 6266**

Oficiul de Cadastru și Publicitate Imobiliară ALBA
Biroul de Cadastru și Publicitate Imobiliară Alba Iulia

A. Partea I. Descrierea imobilului

TEREN Extravilan

Adresa: Jud. Alba

Nr. Crt	Nr cadastral Nr. topografic	Suprafața* (mp)	Observații / Referințe
A1		620	Sector cadastral:56 Teren neimprejmuit; Diferenta de suprafata se afla sub culoarul de autostrada si la ID 6382

B. Partea II. Proprietari și acte

Inscrieri privitoare la dreptul de proprietate și alte drepturi reale		Referințe
/		
Act Administrativ nr. 1782/272, din 01/08/1994 emis de CJPSDPAT ALBA;		
B1	Intabulare, drept de PROPRIETATE, dobandit prin Reconstituire, cota actuala 1/1 1) MIHAILĂ A SIMION	A1

C. Partea III. SARCINI .

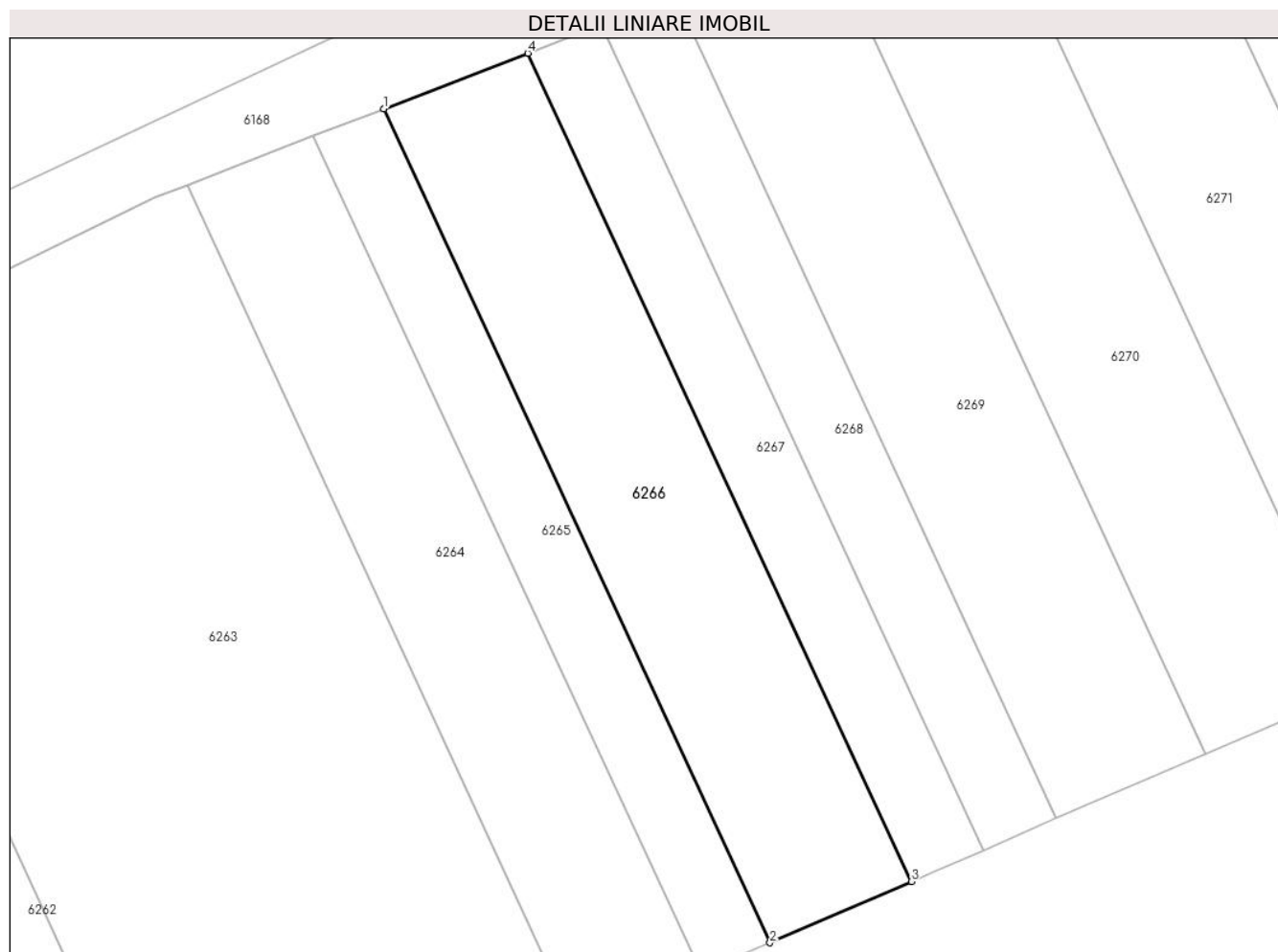
Inscrieri privind dezmembramintele dreptului de proprietate, drepturi reale de garanție și sarcini	Referințe
NU SUNT	

Anexa Nr. 1 La Partea I

Teren

Nr cadastral	Suprafața (mp)*	Observații / Referințe
	620	Diferenta de suprafata se afla sub culoarul de autostrada si la ID 6382

* Suprafața este determinată în planul de proiecție Stereo 70.



Date referitoare la teren

Crt	Categorie folosință	Intra vilan	Suprafața (mp)	Tarla	Parcelă	Nr. topo	Observații / Referințe
1	arabil	NU	620	-	1429/23	-	

Lungime Segmente

1) Valorile lungimilor segmentelor sunt obținute din proiecție în plan.

Punct început	X / Y	Punct sfârșit	X / Y	Lungime segment (** (m)
1	373.334,891 493.607,649	2	373.360,505 493.552,37	60.925
2	373.360,505 493.552,37	3	373.369,874 493.556,436	10.213
3	373.369,874 493.556,436	4	373.344,432 493.611,344	60.516
4	373.344,432 493.611,344	1	373.334,891 493.607,649	10.232

** Lungimile segmentelor sunt determinate în planul de proiecție Stereo 70 și sunt rotunjite la 1 milimetru.

***** Distanţa dintre puncte este formată din segmente cumulate ce sunt mai mici decât valoarea 1 milimetru.**

**DATE DESPRE IMOBILUL NR. 6267**

Oficiul de Cadastru și Publicitate Imobiliară ALBA
Biroul de Cadastru și Publicitate Imobiliară Alba Iulia

A. Partea I. Descrierea imobilului

TEREN Extravilan

Adresa: Jud. Alba

Nr. Crt	Nr cadastral Nr. topografic	Suprafața* (mp)	Observații / Referințe
A1		315	Sector cadastral:56 Teren neimprejmuit; Diferenta de suprafata se afla sub culoarul de autostrada si la ID 6383

B. Partea II. Proprietari și acte

Inscrieri privitoare la dreptul de proprietate și alte drepturi reale		Referințe
/		
Act Administrativ nr. 7002/949, din 20/07/1995 emis de CJPSDPAT ALBA;		
B1	Intabulare, drept de PROPRIETATE, dobandit prin Reconstituire, cota actuala 1/1 1) VIOREL S SAVETA	A1

C. Partea III. SARCINI .

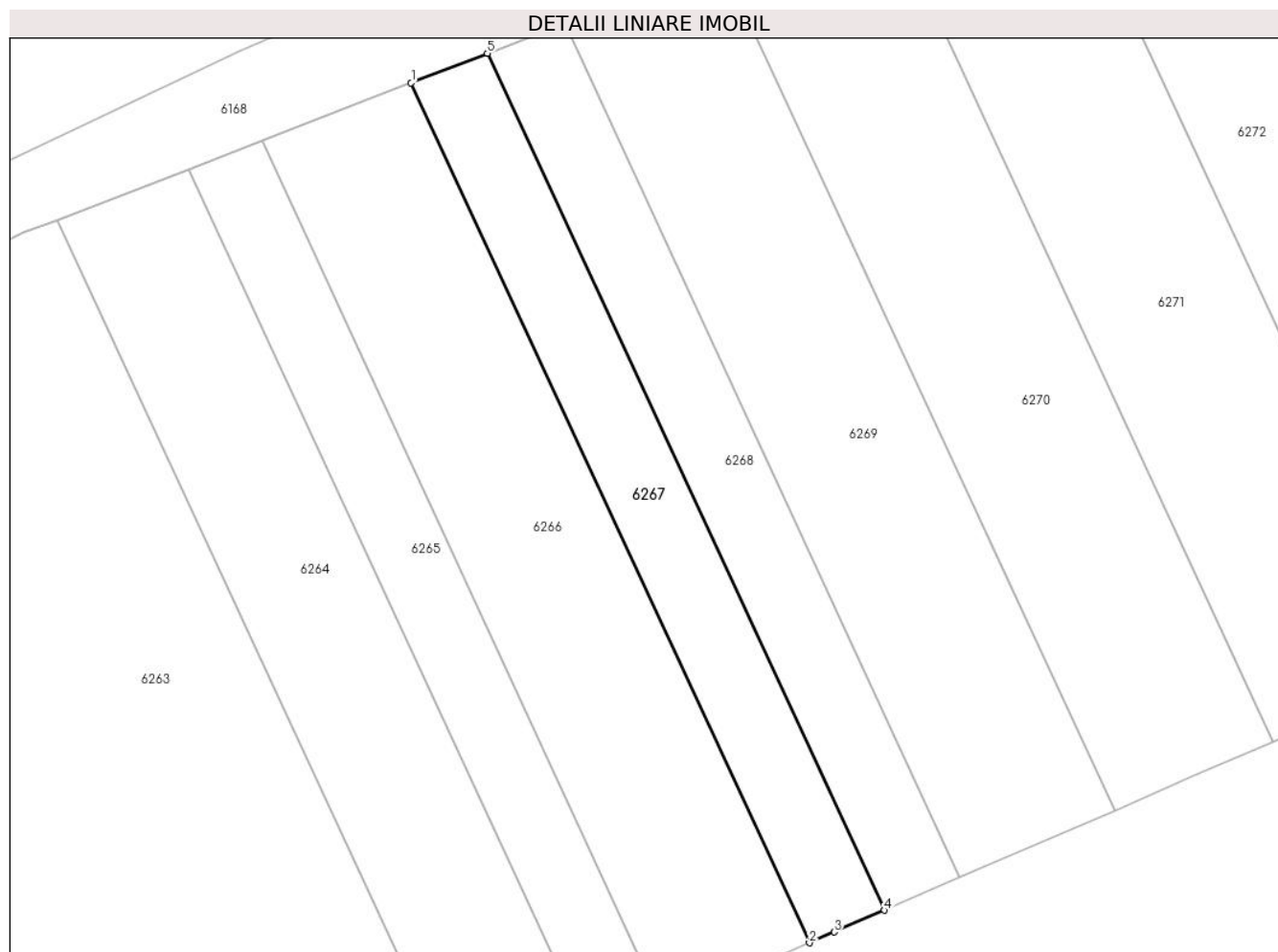
Inscrieri privind dezmembramintele dreptului de proprietate, drepturi reale de garanție și sarcini	Referințe
NU SUNT	

Anexa Nr. 1 La Partea I

Teren

Nr cadastral	Suprafața (mp)*	Observații / Referințe
	315	Diferenta de suprafata se afla sub culoarul de autostrada si la ID 6383

* Suprafața este determinată în planul de proiecție Stereo 70.



Date referitoare la teren

Crt	Categorie folosință	Intra vilan	Suprafața (mp)	Tarla	Parcelă	Nr. topo	Observații / Referințe
1	arabil	NU	315	-	1429/22	-	

Lungime Segmente

1) Valorile lungimilor segmentelor sunt obținute din proiecție în plan.

Punct început	X / Y	Punct sfârșit	X / Y	Lungime segment (** (m)
1	373.344,432 493.611,344	2	373.369,874 493.556,436	60.516
2	373.369,874 493.556,436	3	373.371,466 493.557,127	1.735
3	373.371,466 493.557,127	4	373.374,652 493.558,51	3.473
4	373.374,652 493.558,51	5	373.349,298 493.613,228	60.307
5	373.349,298 493.613,228	1	373.344,432 493.611,344	5.218

**** Lungimile segmentelor sunt determinate în planul de proiecţie Stereo 70 şi sunt rotunjite la 1 milimetru.**

***** Distanţa dintre puncte este formată din segmente cumulate ce sunt mai mici decât valoarea 1 milimetru.**

**DATE DESPRE IMOBILUL NR. 6268**

Oficiul de Cadastru și Publicitate Imobiliară ALBA
Biroul de Cadastru și Publicitate Imobiliară Alba Iulia

A. Partea I. Descrierea imobilului

TEREN Extravilan

Adresa: Jud. Alba

Nr. Crt	Nr cadastral Nr. topografic	Suprafața* (mp)	Observații / Referințe
A1		318	Sector cadastral:56 Teren neimprejmuit; Diferenta de suprafata se afla sub culoarul de autostrada si la ID 6384

B. Partea II. Proprietari și acte

Inscrieri privitoare la dreptul de proprietate și alte drepturi reale		Referințe
/		
Act Administrativ nr. 1758/143, din 27/04/1994 emis de CJPSDPAT ALBA;		
B1	Intabulare, drept de PROPRIETATE, dobandit prin Reconstituire, cota actuala 1/1 1) CODEA I ROMOLUS	A1

C. Partea III. SARCINI .

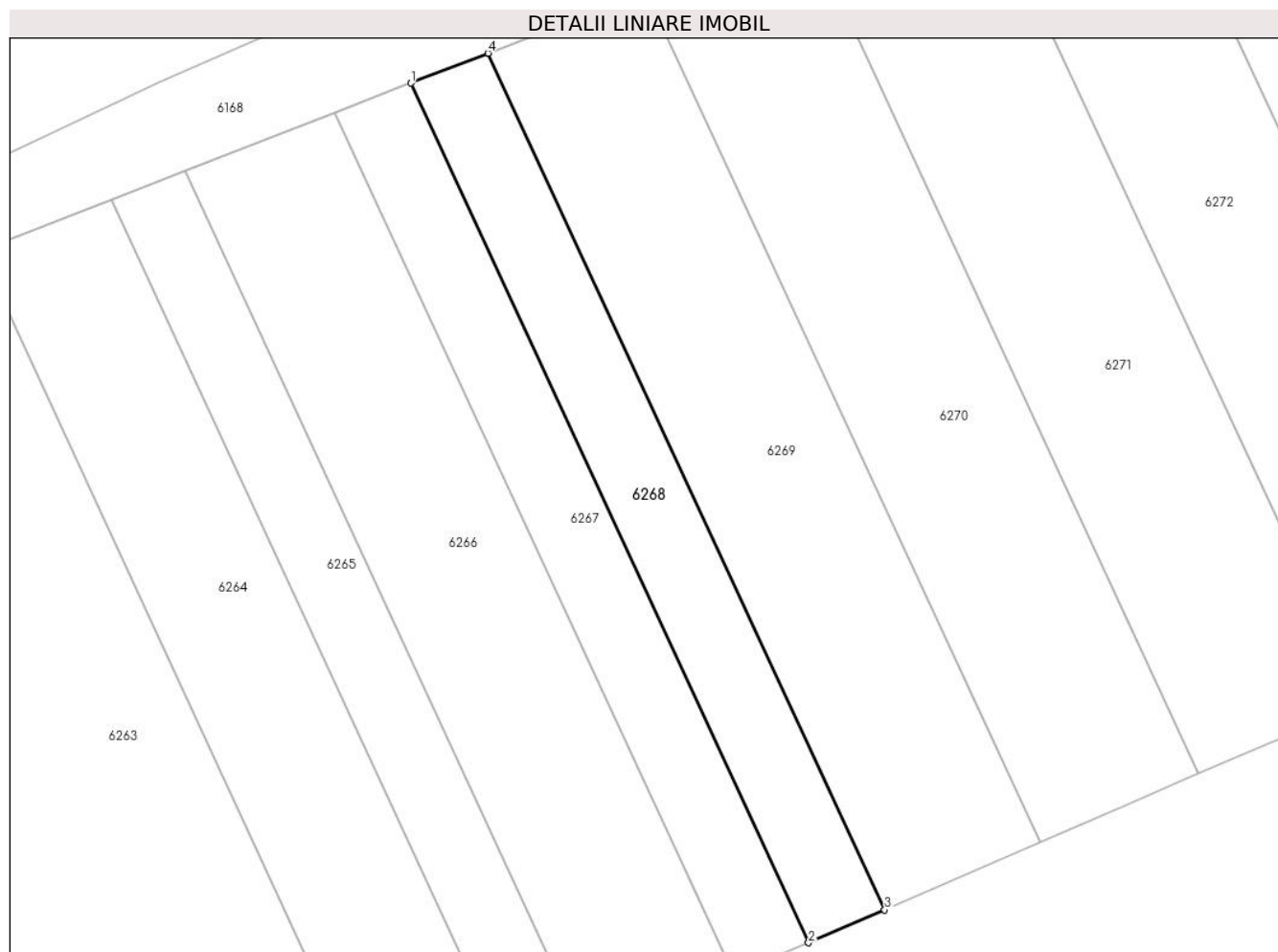
Inscrieri privind dezmembramintele dreptului de proprietate, drepturi reale de garanție și sarcini	Referințe
NU SUNT	

Anexa Nr. 1 La Partea I

Teren

Nr cadastral	Suprafața (mp)*	Observații / Referințe
	318	Diferenta de suprafata se afla sub culoarul de autostrada si la ID 6384

* Suprafața este determinată în planul de proiecție Stereo 70.



Date referitoare la teren

Crt	Categorie folosință	Intra vilan	Suprafața (mp)	Tarla	Parcelă	Nr. topo	Observații / Referințe
1	arabil	NU	318	-	1429/18	-	

Lungime Segmente

1) Valorile lungimilor segmentelor sunt obținute din proiecție în plan.

Punct început	X / Y	Punct sfârșit	X / Y	Lungime segment (** (m)
1	373.349,298 493.613,228	2	373.374,652 493.558,51	60.307
2	373.374,652 493.558,51	3	373.379,495 493.560,611	5.279
3	373.379,495 493.560,611	4	373.354,23 493.615,138	60.096
4	373.354,23 493.615,138	1	373.349,298 493.613,228	5.288

** Lungimile segmentelor sunt determinate în planul de proiecție Stereo 70 și sunt rotunjite la 1 milimetru.

***** Distanţa dintre puncte este formată din segmente cumulate ce sunt mai mici decât valoarea 1 milimetru.**

**DATE DESPRE IMOBILUL NR. 6269**

Oficiul de Cadastru și Publicitate Imobiliară ALBA
Biroul de Cadastru și Publicitate Imobiliară Alba Iulia

A. Partea I. Descrierea imobilului

TEREN Extravilan

Adresa: Jud. Alba

Nr. Crt	Nr cadastral Nr. topografic	Suprafața* (mp)	Observații / Referințe
A1		646	Sector cadastral:56 Teren neimprejmuit; Diferenta de suprafata se afla sub culoarul de autostrada si la ID 6385

B. Partea II. Proprietari și acte

Inscrieri privitoare la dreptul de proprietate și alte drepturi reale		Referințe
/		
Act Administrativ nr. 1782/245, din 12/07/1993 emis de CJPSDPAT ALBA;		
B1	Intabulare, drept de PROPRIETATE, dobandit prin Reconstituire, cota actuala 1/1 1) PLEȘA I MARIA	A1

C. Partea III. SARCINI .

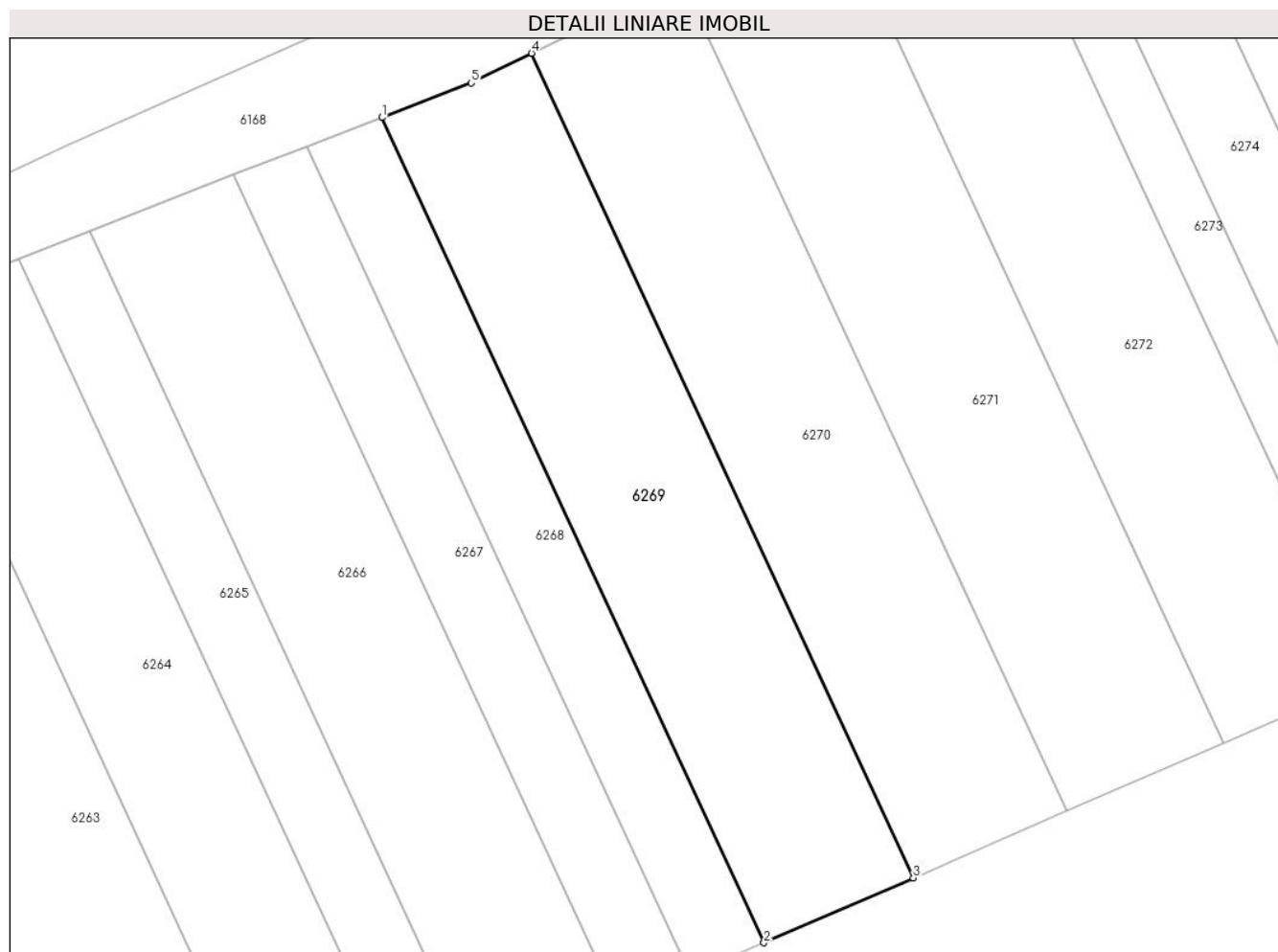
Inscrieri privind dezmembramintele dreptului de proprietate, drepturi reale de garanție și sarcini	Referințe
NU SUNT	

Anexa Nr. 1 La Partea I

Teren

Nr cadastral	Suprafața (mp)*	Observații / Referințe
	646	Diferenta de suprafata se afla sub culoarul de autostrada si la ID 6385

* Suprafața este determinată în planul de proiecție Stereo 70.



Date referitoare la teren

Crt	Categorie folosință	Intravilan	Suprafața (mp)	Tarla	Parcelă	Nr. topo	Observații / Referințe
1	arabil	NU	646	-	1429/17	-	

Lungime Segmente

1) Valorile lungimilor segmentelor sunt obținute din proiecție în plan.

Punct început	X / Y	Punct sfârșit	X / Y	Lungime segment (** (m)
1	373.354,23 493.615,138	2	373.379,495 493.560,611	60.096
2	373.379,495 493.560,611	3	373.389,374 493.564,899	10.769
3	373.389,374 493.564,899	4	373.364,127 493.619,386	60.052
4	373.364,127 493.619,386	5	373.360,127 493.617,422	4.456
5	373.360,127 493.617,422	1	373.354,23 493.615,138	6.325

**** Lungimile segmentelor sunt determinate în planul de proiecţie Stereo 70 şi sunt rotunjite la 1 milimetru.**

***** Distanţa dintre puncte este formată din segmente cumulate ce sunt mai mici decât valoarea 1 milimetru.**

**DATE DESPRE IMOBILUL NR. 6270**

Oficiul de Cadastru și Publicitate Imobiliară ALBA
Biroul de Cadastru și Publicitate Imobiliară Alba Iulia

A. Partea I. Descrierea imobilului

TEREN Extravilan

Adresa: Jud. Alba

Nr. Crt	Nr cadastral Nr. topografic	Suprafața* (mp)	Observații / Referințe
A1		666	Sector cadastral:56 Teren neimprejmuit; Diferenta de suprafata se afla sub culoarul de autostrada si la ID 6386

B. Partea II. Proprietari și acte

Inscrieri privitoare la dreptul de proprietate și alte drepturi reale		Referințe
/		
Act Normativ nr. 5252/606, din 08/02/1995 emis de CJPSDPAT ALBA;		
B1	Intabulare, drept de PROPRIETATE, dobandit prin Reconstituire, cota actuala 1/1 1) MATEI D FLORENTINA	A1

C. Partea III. SARCINI .

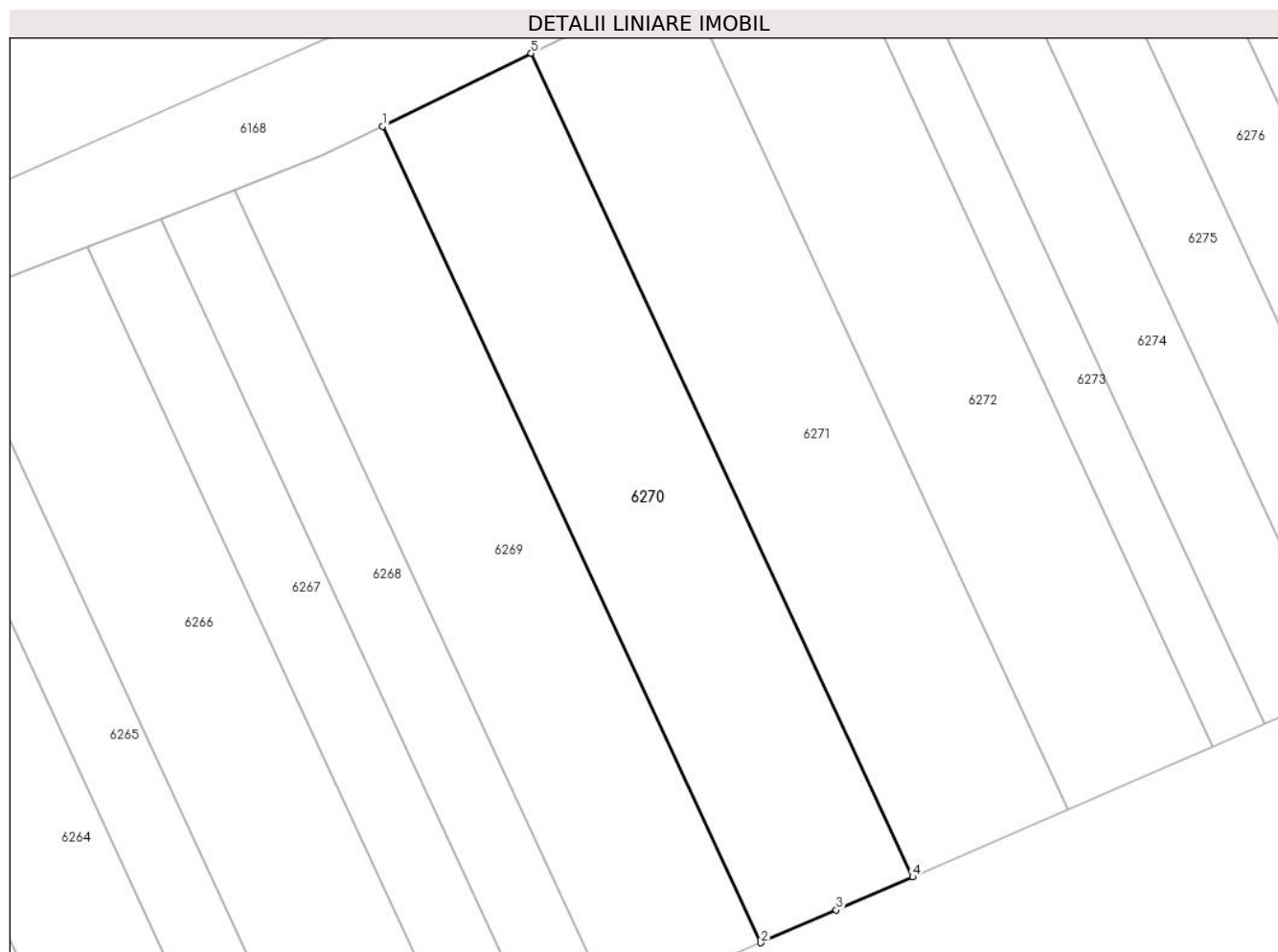
Inscrieri privind dezmembramintele dreptului de proprietate, drepturi reale de garanție și sarcini	Referințe
NU SUNT	

Anexa Nr. 1 La Partea I

Teren

Nr cadastral	Suprafața (mp)*	Observații / Referințe
	666	Diferenta de suprafata se afla sub culoarul de autostrada si la ID 6386

* Suprafața este determinată în planul de proiecție Stereo 70.



Date referitoare la teren

Crt	Categorie folosință	Intravilan	Suprafața (mp)	Tarla	Parcelă	Nr. topo	Observații / Referințe
1	arabil	NU	666	-	1429/19	-	

Lungime Segmente

1) Valorile lungimilor segmentelor sunt obținute din proiecție în plan.

Punct început	X / Y	Punct sfârșit	X / Y	Lungime segment (** (m)
1	373.364,127 493.619,386	2	373.389,374 493.564,899	60.052
2	373.389,374 493.564,899	3	373.394,4 493.567,08	5.479
3	373.394,4 493.567,08	4	373.399,503 493.569,295	5.563
4	373.399,503 493.569,295	5	373.374,037 493.624,254	60.572
5	373.374,037 493.624,254	1	373.364,127 493.619,386	11.041

**** Lungimile segmentelor sunt determinate în planul de proiecţie Stereo 70 şi sunt rotunjite la 1 milimetru.**

***** Distanţa dintre puncte este formată din segmente cumulate ce sunt mai mici decât valoarea 1 milimetru.**

**DATE DESPRE IMOBILUL NR. 6271**

Oficiul de Cadastru și Publicitate Imobiliară ALBA
Biroul de Cadastru și Publicitate Imobiliară Alba Iulia

A. Partea I. Descrierea imobilului

TEREN Extravilan

Adresa: Jud. Alba

Nr. Crt	Nr cadastral Nr. topografic	Suprafața* (mp)	Observații / Referințe
A1		689	Sector cadastral:56 Teren neimprejmuit; Diferenta de suprafata se afla sub culoarul de autostrada si la ID 6387

B. Partea II. Proprietari și acte

Inscrieri privitoare la dreptul de proprietate și alte drepturi reale		Referințe
/		
Act Administrativ nr. 7107/1487, din 27/01/1997 emis de CJPSDPAT ALBA;		
B1	Intabulare, drept de PROPRIETATE, dobandit prin Reconstituire, cota actuala 1/1 1) MOISE VASILE	A1

C. Partea III. SARCINI .

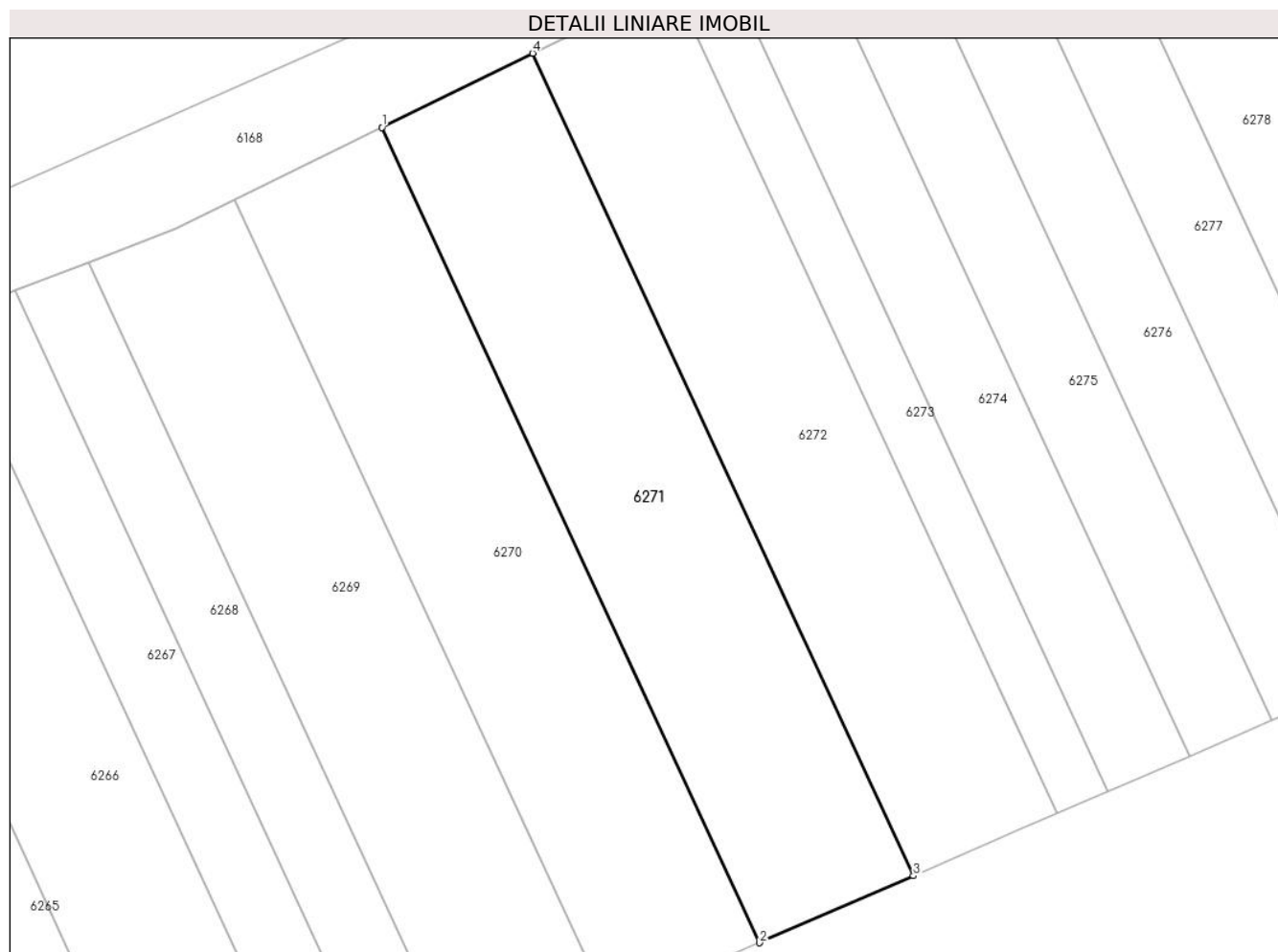
Inscrieri privind dezmembramintele dreptului de proprietate, drepturi reale de garanție și sarcini	Referințe
NU SUNT	

Anexa Nr. 1 La Partea I

Teren

Nr cadastral	Suprafața (mp)*	Observații / Referințe
	689	Diferenta de suprafata se afla sub culoarul de autostrada si la ID 6387

* Suprafața este determinată în planul de proiecție Stereo 70.



Date referitoare la teren

Crt	Categorie folosință	Intravilan	Suprafața (mp)	Tarla	Parcelă	Nr. topo	Observații / Referințe
1	arabil	NU	689	-	1429/20	-	

Lungime Segmente

1) Valorile lungimilor segmentelor sunt obținute din proiecție în plan.

Punct început	X / Y	Punct sfârșit	X / Y	Lungime segment (** (m)
1	373.374,037 493.624,254	2	373.399,503 493.569,295	60.572
2	373.399,503 493.569,295	3	373.409,892 493.573,804	11.325
3	373.409,892 493.573,804	4	373.384,202 493.629,247	61.106
4	373.384,202 493.629,247	1	373.374,037 493.624,254	11.325

** Lungimile segmentelor sunt determinate în planul de proiecție Stereo 70 și sunt rotunjite la 1 milimetru.

***** Distanţa dintre puncte este formată din segmente cumulate ce sunt mai mici decât valoarea 1 milimetru.**

**DATE DESPRE IMOBILUL NR. 6272**

Oficiul de Cadastru și Publicitate Imobiliară ALBA
Biroul de Cadastru și Publicitate Imobiliară Alba Iulia

A. Partea I. Descrierea imobilului

TEREN Extravilan

Adresa: Jud. Alba

Nr. Crt	Nr cadastral Nr. topografic	Suprafața* (mp)	Observații / Referințe
A1		648	Sector cadastral:56 Teren neimprejmuit; Diferenta de suprafata se afla sub culoarul de autostrada si la ID 6388

B. Partea II. Proprietari și acte

Inscrieri privitoare la dreptul de proprietate și alte drepturi reale		Referințe
/		
Act Administrativ nr. 7034/1013, din 14/09/1995 emis de CJPSDPAT ALBA;		
B1	Intabulare, drept de PROPRIETATE, dobandit prin Reconstituire, cota actuala 1/1 1) ROTARU AVRAM	A1

C. Partea III. SARCINI .

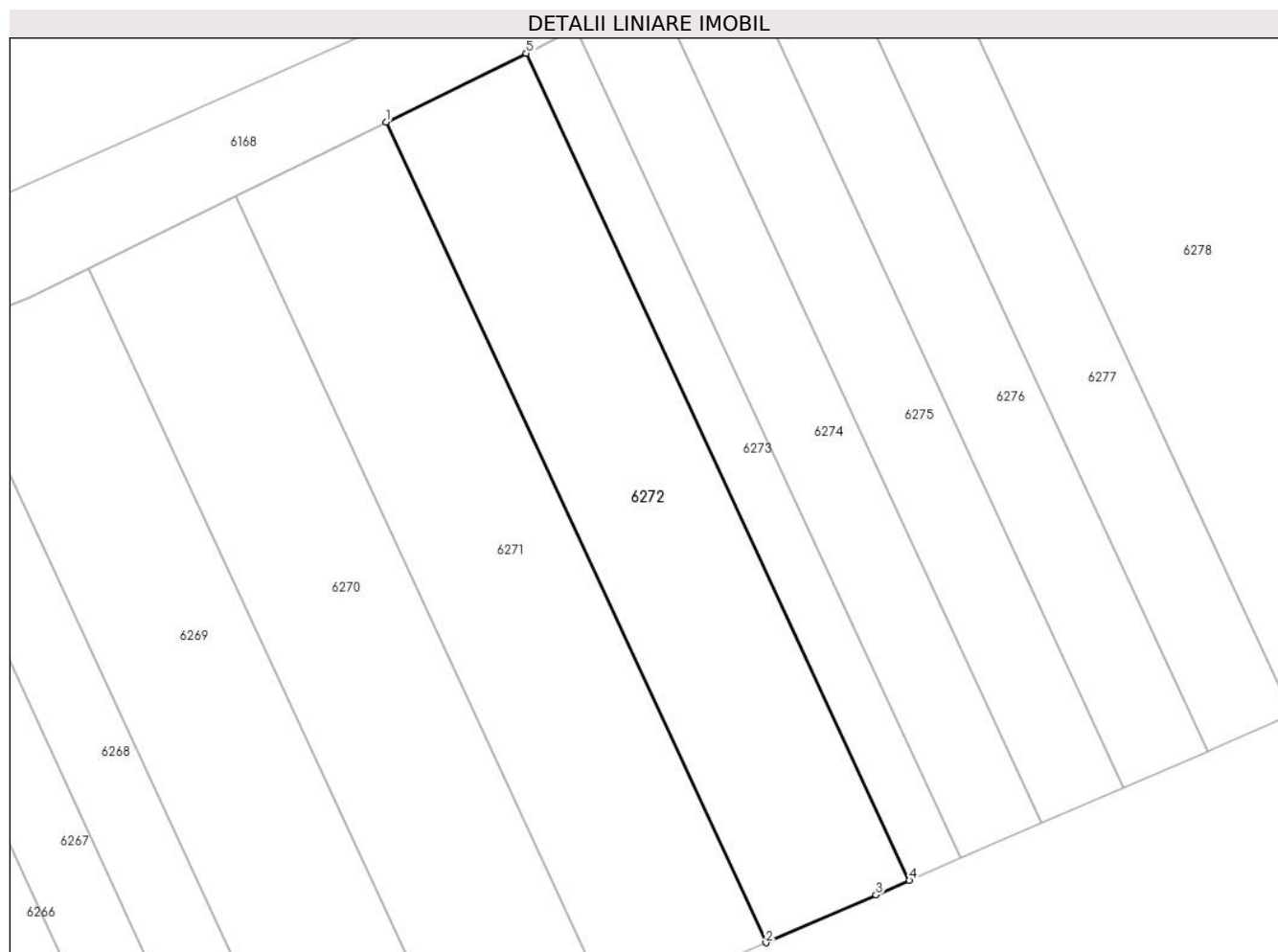
Inscrieri privind dezmembramintele dreptului de proprietate, drepturi reale de garanție și sarcini	Referințe
NU SUNT	

Anexa Nr. 1 La Partea I

Teren

Nr cadastral	Suprafața (mp)*	Observații / Referințe
	648	Diferenta de suprafata se afla sub culoarul de autostrada si la ID 6388

* Suprafața este determinată în planul de proiecție Stereo 70.



Date referitoare la teren

Crt	Categorie folosință	Intramilan	Suprafața (mp)	Tarla	Parcelă	Nr. topo	Observații / Referințe
1	arabil	NU	648	-	1429/21	-	

Lungime Segmente

1) Valorile lungimilor segmentelor sunt obținute din proiecție în plan.

Punct început	X / Y	Punct sfârșit	X / Y	Lungime segment (** (m)
1	373.384,202 493.629,247	2	373.409,892 493.573,804	61.106
2	373.409,892 493.573,804	3	373.417,333 493.577,033	8.111
3	373.417,333 493.577,033	4	373.419,582 493.578,009	2.452
4	373.419,582 493.578,009	5	373.393,683 493.633,904	61.604
5	373.393,683 493.633,904	1	373.384,202 493.629,247	10.562

**** Lungimile segmentelor sunt determinate în planul de proiecţie Stereo 70 şi sunt rotunjite la 1 milimetru.**

***** Distanţa dintre puncte este formată din segmente cumulate ce sunt mai mici decât valoarea 1 milimetru.**

**DATE DESPRE IMOBILUL NR. 6273**

Oficiul de Cadastru și Publicitate Imobiliară ALBA
Biroul de Cadastru și Publicitate Imobiliară Alba Iulia

A. Partea I. Descrierea imobilului

TEREN Extravilan

Adresa: Jud. Alba

Nr. Crt	Nr cadastral Nr. topografic	Suprafața* (mp)	Observații / Referințe
A1		232	Sector cadastral:56 Teren neimprejmuit; Diferenta de suprafata se afla sub culoarul de autostrada si la ID 6389

B. Partea II. Proprietari și acte

Inscrieri privitoare la dreptul de proprietate și alte drepturi reale		Referințe
/		
Act Administrativ nr. 5207/485, din 05/12/1994 emis de CJPSDPAT ALBA;		
B1	Intabulare, drept de PROPRIETATE, dobandit prin Reconstituire, cota actuala 1/1 1) ADAM J AURELIA	A1

C. Partea III. SARCINI .

Inscrieri privind dezmembramintele dreptului de proprietate, drepturi reale de garanție și sarcini	Referințe
NU SUNT	

Anexa Nr. 1 La Partea I

Teren

Nr cadastral	Suprafața (mp)*	Observații / Referințe
	232	Diferenta de suprafata se afla sub culoarul de autostrada si la ID 6389

* Suprafața este determinată în planul de proiecție Stereo 70.



Date referitoare la teren

Crt	Categorie folosință	Intravilan	Suprafața (mp)	Tarla	Parcelă	Nr. topo	Observații / Referințe
1	arabil	NU	232	-	1429/15	-	

Lungime Segmente

1) Valorile lungimilor segmentelor sunt obținute din proiecție în plan.

Punct început	X / Y	Punct sfârșit	X / Y	Lungime segment (** (m)
1	373.393,683 493.633,904	2	373.419,582 493.578,009	61.604
2	373.419,582 493.578,009	3	373.423,029 493.579,505	3.758
3	373.423,029 493.579,505	4	373.397,056 493.635,561	61.781
4	373.397,056 493.635,561	1	373.393,683 493.633,904	3.758

** Lungimile segmentelor sunt determinate în planul de proiecție Stereo 70 și sunt rotunjite la 1 milimetru.

***** Distanţa dintre puncte este formată din segmente cumulate ce sunt mai mici decât valoarea 1 milimetru.**

**DATE DESPRE IMOBILUL NR. 6274**

Oficiul de Cadastru și Publicitate Imobiliară ALBA
Biroul de Cadastru și Publicitate Imobiliară Alba Iulia

A. Partea I. Descrierea imobilului

TEREN Extravilan

Adresa: Jud. Alba

Nr. Crt	Nr cadastral Nr. topografic	Suprafața* (mp)	Observații / Referințe
A1		370	Sector cadastral:56 Teren neimprejmuit; Diferenta de suprafata se afla sub culoarul de autostrada si la ID 6390

B. Partea II. Proprietari și acte

Inscrieri privitoare la dreptul de proprietate și alte drepturi reale		Referințe
/		
Act Administrativ nr. 5252/626, din 27/02/1995 emis de CJPSDPAT ALBA;		
B1	Intabulare, drept de PROPRIETATE, dobandit prin Reconstituire, cota actuala 1/1 1) CANDIN T IOAN 2) BERGHIA T VICTORIA 3) TODOR T CORNELIA 4) CANDIN T TOMA 5) FIAȘI T ANA	A1

C. Partea III. SARCINI .

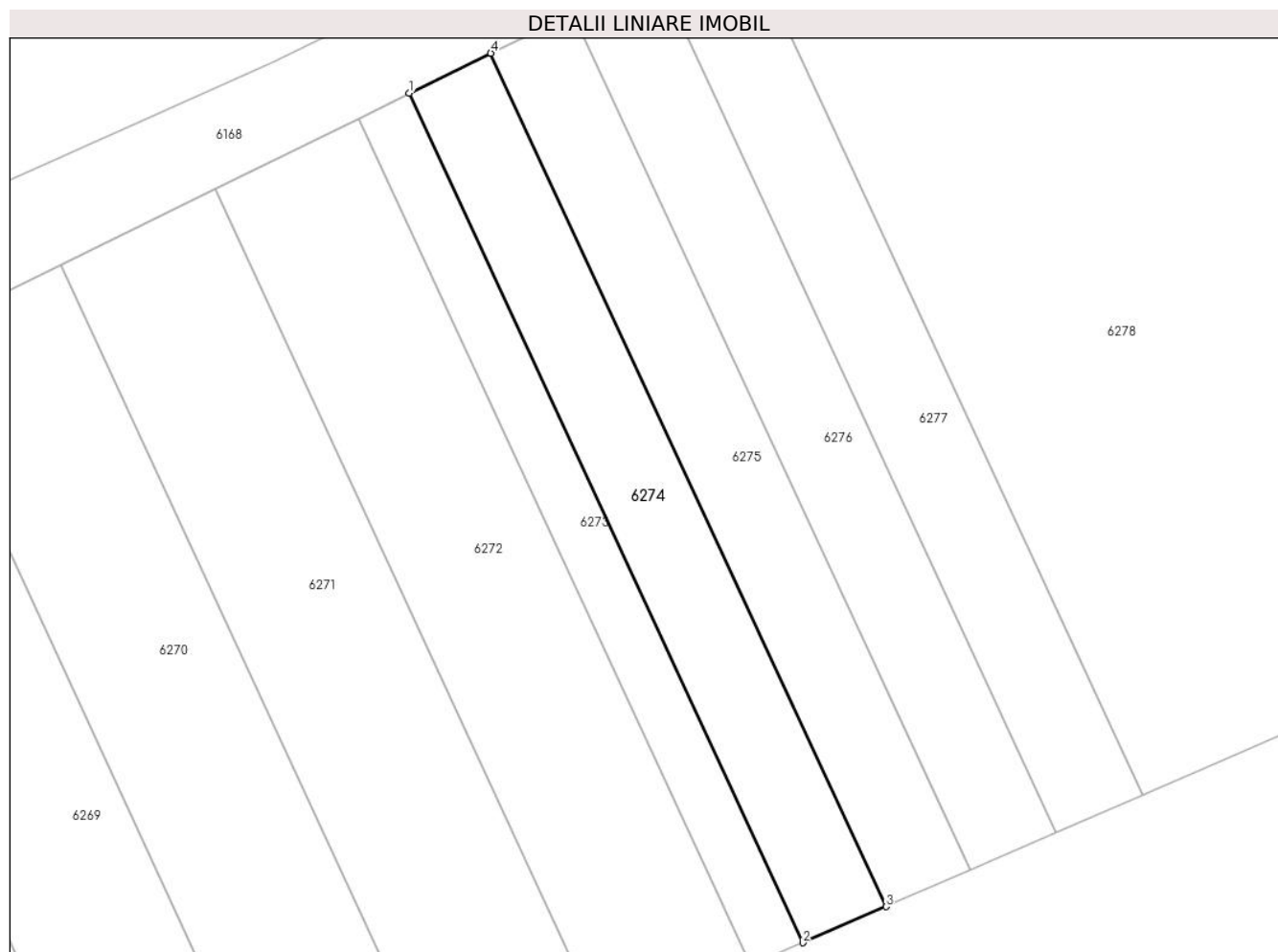
Inscrieri privind dezmembramintele dreptului de proprietate, drepturi reale de garanție și sarcini	Referințe
NU SUNT	

Anexa Nr. 1 La Partea I

Teren

Nr cadastral	Suprafața (mp)*	Observații / Referințe
	370	Diferenta de suprafata se afla sub culoarul de autostrada si la ID 6390

* Suprafața este determinată în planul de proiecție Stereo 70.



Date referitoare la teren

Crt	Categorie folosință	Intravilan	Suprafața (mp)	Tarla	Parcelă	Nr. topo	Observații / Referințe
1	arabil	NU	370	-	1429/13	-	

Lungime Segmente

1) Valorile lungimilor segmentelor sunt obținute din proiecție în plan.

Punct început	X / Y	Punct sfârșit	X / Y	Lungime segment (** (m)
1	373.397,056 493.635,561	2	373.423,029 493.579,505	61.781
2	373.423,029 493.579,505	3	373.428,517 493.581,887	5.983
3	373.428,517 493.581,887	4	373.402,425 493.638,198	62.062
4	373.402,425 493.638,198	1	373.397,056 493.635,561	5.981

** Lungimile segmentelor sunt determinate în planul de proiecție Stereo 70 și sunt rotunjite la 1 milimetru.

***** Distanţa dintre puncte este formată din segmente cumulate ce sunt mai mici decât valoarea 1 milimetru.**

**DATE DESPRE IMOBILUL NR. 6275**

Oficiul de Cadastru și Publicitate Imobiliară ALBA
Biroul de Cadastru și Publicitate Imobiliară Alba Iulia

A. Partea I. Descrierea imobilului

TEREN Extravilan

Adresa: Jud. Alba

Nr. Crt	Nr cadastral Nr. topografic	Suprafața* (mp)	Observații / Referințe
A1		377	Sector cadastral:56 Teren neimprejmuit; Diferenta de suprafata se afla sub culoarul de autostrada si la ID 6391

B. Partea II. Proprietari și acte

Inscrieri privitoare la dreptul de proprietate și alte drepturi reale		Referințe
/		
Act Administrativ nr. 5207/499, din 06/12/1994 emis de CJPSDPAT ALBA;		
B1	Intabulare, drept de PROPRIETATE, dobandit prin Reconstituire, cota actuala 1/1 1) VIOREL N VIOREL	A1

C. Partea III. SARCINI .

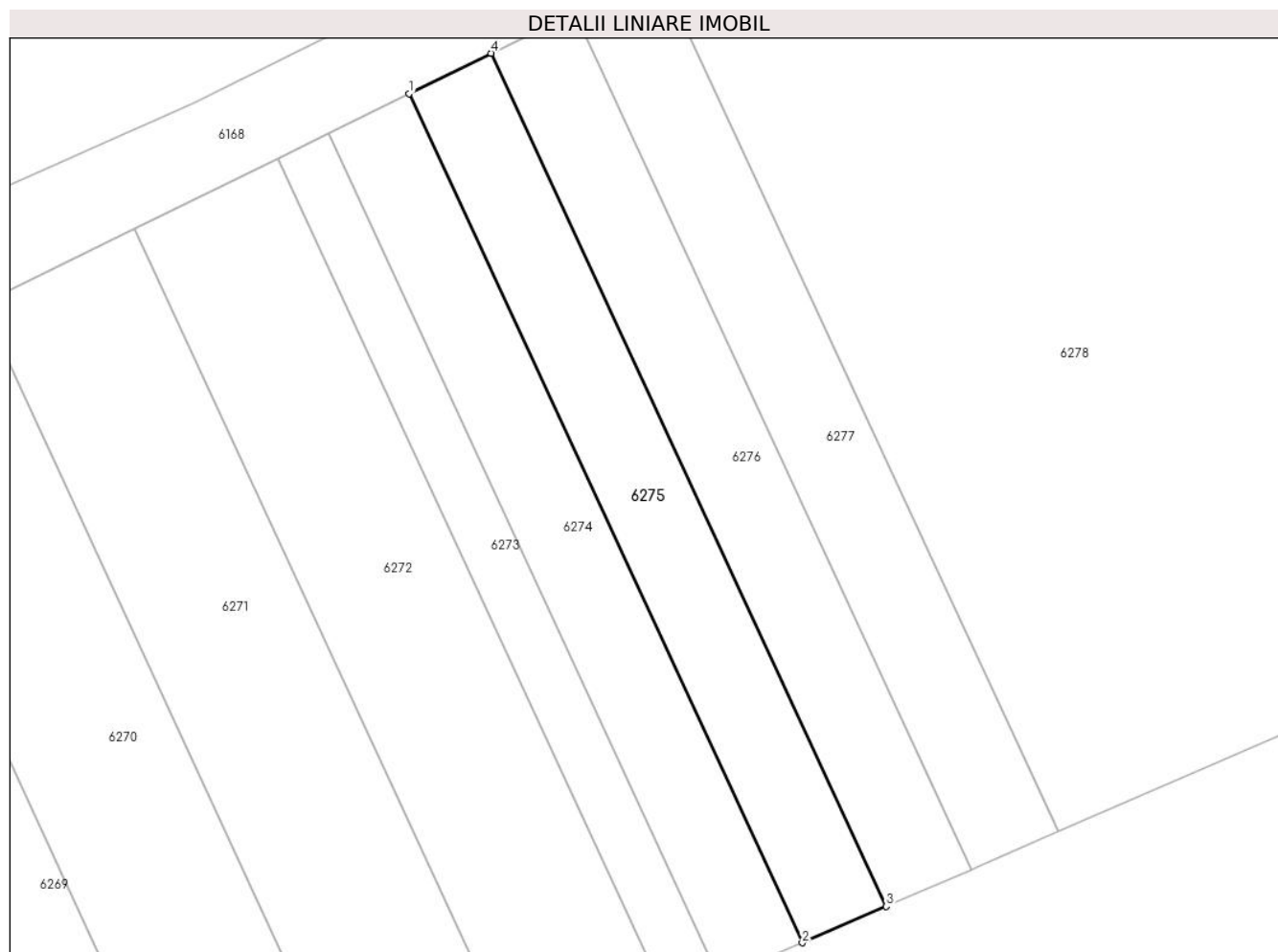
Inscrieri privind dezmembramintele dreptului de proprietate, drepturi reale de garanție și sarcini	Referințe
NU SUNT	

Anexa Nr. 1 La Partea I

Teren

Nr cadastral	Suprafața (mp)*	Observații / Referințe
	377	Diferenta de suprafata se afla sub culoarul de autostrada si la ID 6391

* Suprafața este determinată în planul de proiecție Stereo 70.



Date referitoare la teren

Crt	Categorie folosință	Intra vilan	Suprafața (mp)	Tarla	Parcelă	Nr. topo	Observații / Referințe
1	arabil	NU	377	-	1429/12	-	

Lungime Segmente

1) Valorile lungimilor segmentelor sunt obținute din proiecție în plan.

Punct început	X / Y	Punct sfârșit	X / Y	Lungime segment (** (m)
1	373.402,425 493.638,198	2	373.428,517 493.581,887	62.062
2	373.428,517 493.581,887	3	373.434,085 493.584,303	6.07
3	373.434,085 493.584,303	4	373.407,873 493.640,874	62.349
4	373.407,873 493.640,874	1	373.402,425 493.638,198	6.07

** Lungimile segmentelor sunt determinate în planul de proiecție Stereo 70 și sunt rotunjite la 1 milimetru.

***** Distanţa dintre puncte este formată din segmente cumulate ce sunt mai mici decât valoarea 1 milimetru.**

**DATE DESPRE IMOBILUL NR. 6276**

Oficiul de Cadastru și Publicitate Imobiliară ALBA
Biroul de Cadastru și Publicitate Imobiliară Alba Iulia

A. Partea I. Descrierea imobilului

TEREN Extravilan

Adresa: Jud. Alba

Nr. Crt	Nr cadastral Nr. topografic	Suprafața* (mp)	Observații / Referințe
A1		385	Sector cadastral:56 Teren neimprejmuit; Diferenta de suprafata se afla sub culoarul de autostrada si la ID 6392

B. Partea II. Proprietari și acte

Inscrieri privitoare la dreptul de proprietate și alte drepturi reale		Referințe
/		
Act Administrativ nr. 147/25, din 06/11/1992 emis de CJPSDPAT ALBA;		
B1	Intabulare, drept de PROPRIETATE, dobandit prin Reconstituire, cota actuala 1/1 1) DĂIAN VALER	A1

C. Partea III. SARCINI .

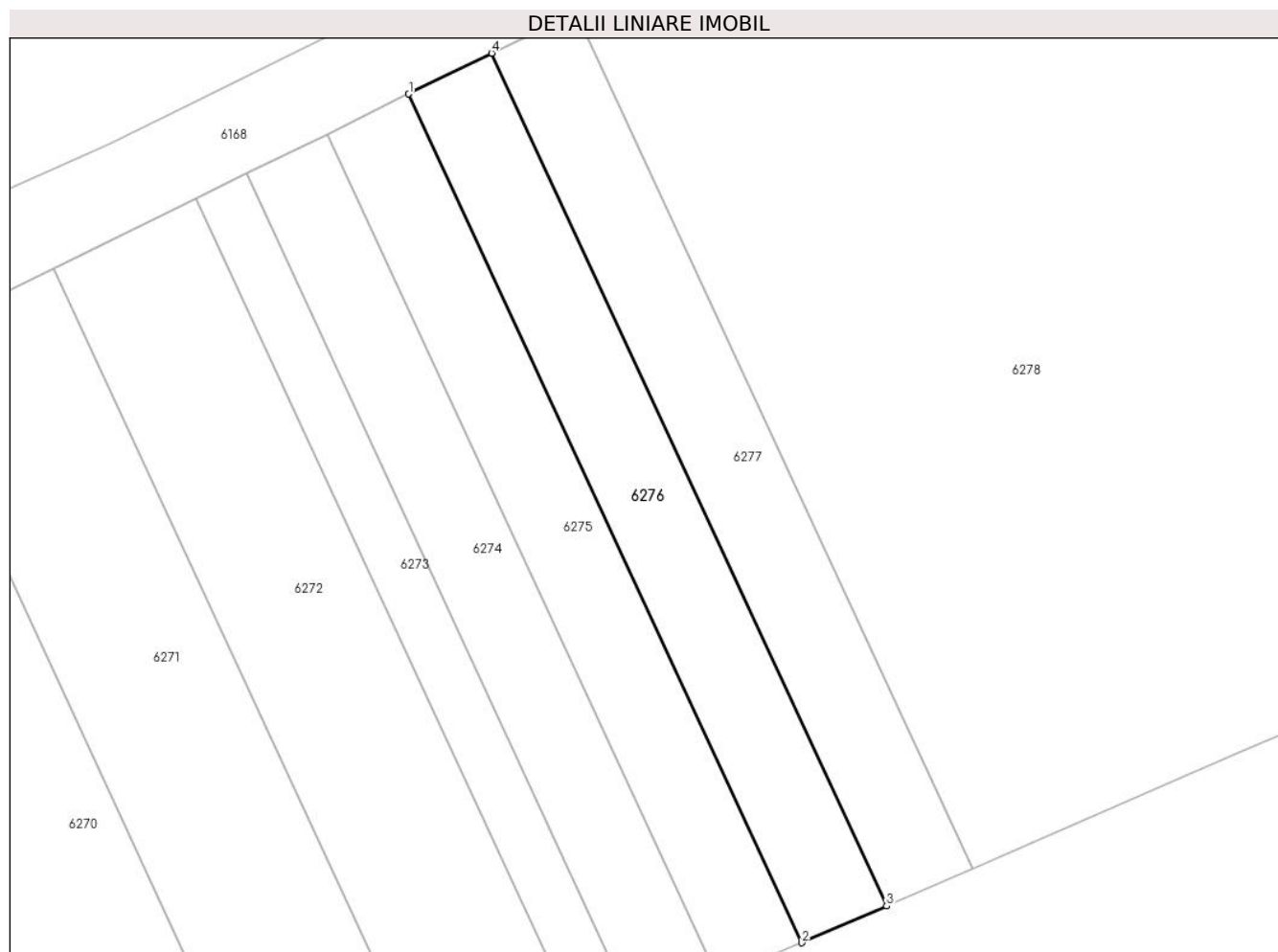
Inscrieri privind dezmembramintele dreptului de proprietate, drepturi reale de garanție și sarcini	Referințe
NU SUNT	

Anexa Nr. 1 La Partea I

Teren

Nr cadastral	Suprafața (mp)*	Observații / Referințe
	385	Diferenta de suprafata se afla sub culoarul de autostrada si la ID 6392

* Suprafața este determinată în planul de proiecție Stereo 70.



Date referitoare la teren

Crt	Categorie folosință	Intravilan	Suprafața (mp)	Tarla	Parcelă	Nr. topo	Observații / Referințe
1	arabil	NU	385	-	1429/1	-	

Lungime Segmente

1) Valorile lungimilor segmentelor sunt obținute din proiecție în plan.

Punct început	X / Y	Punct sfârșit	X / Y	Lungime segment (** (m)
1	373.407,873 493.640,874	2	373.434,085 493.584,303	62.349
2	373.434,085 493.584,303	3	373.439,739 493.586,757	6.164
3	373.439,739 493.586,757	4	373.413,405 493.643,591	62.639
4	373.413,405 493.643,591	1	373.407,873 493.640,874	6.163

** Lungimile segmentelor sunt determinate în planul de proiecție Stereo 70 și sunt rotunjite la 1 milimetru.

***** Distanţa dintre puncte este formată din segmente cumulate ce sunt mai mici decât valoarea 1 milimetru.**

**DATE DESPRE IMOBILUL NR. 6277**

Oficiul de Cadastru și Publicitate Imobiliară ALBA
Biroul de Cadastru și Publicitate Imobiliară Alba Iulia

A. Partea I. Descrierea imobilului

TEREN Extravilan

Adresa: Jud. Alba

Nr. Crt	Nr cadastral Nr. topografic	Suprafața* (mp)	Observații / Referințe
A1		393	Sector cadastral:56 Teren neimprejmuit; Diferenta de suprafata se afla sub culoarul de autostrada si la ID 6393

B. Partea II. Proprietari și acte

Inscrieri privitoare la dreptul de proprietate și alte drepturi reale		Referințe
/		
Act Administrativ nr. 5207/413, din 10/10/1994 emis de CJPSDPAT ALBA;		
B1	Intabulare, drept de PROPRIETATE, dobandit prin Reconstituire, cota actuala 1/1 1) STANCA N EMILIAN	A1

C. Partea III. SARCINI .

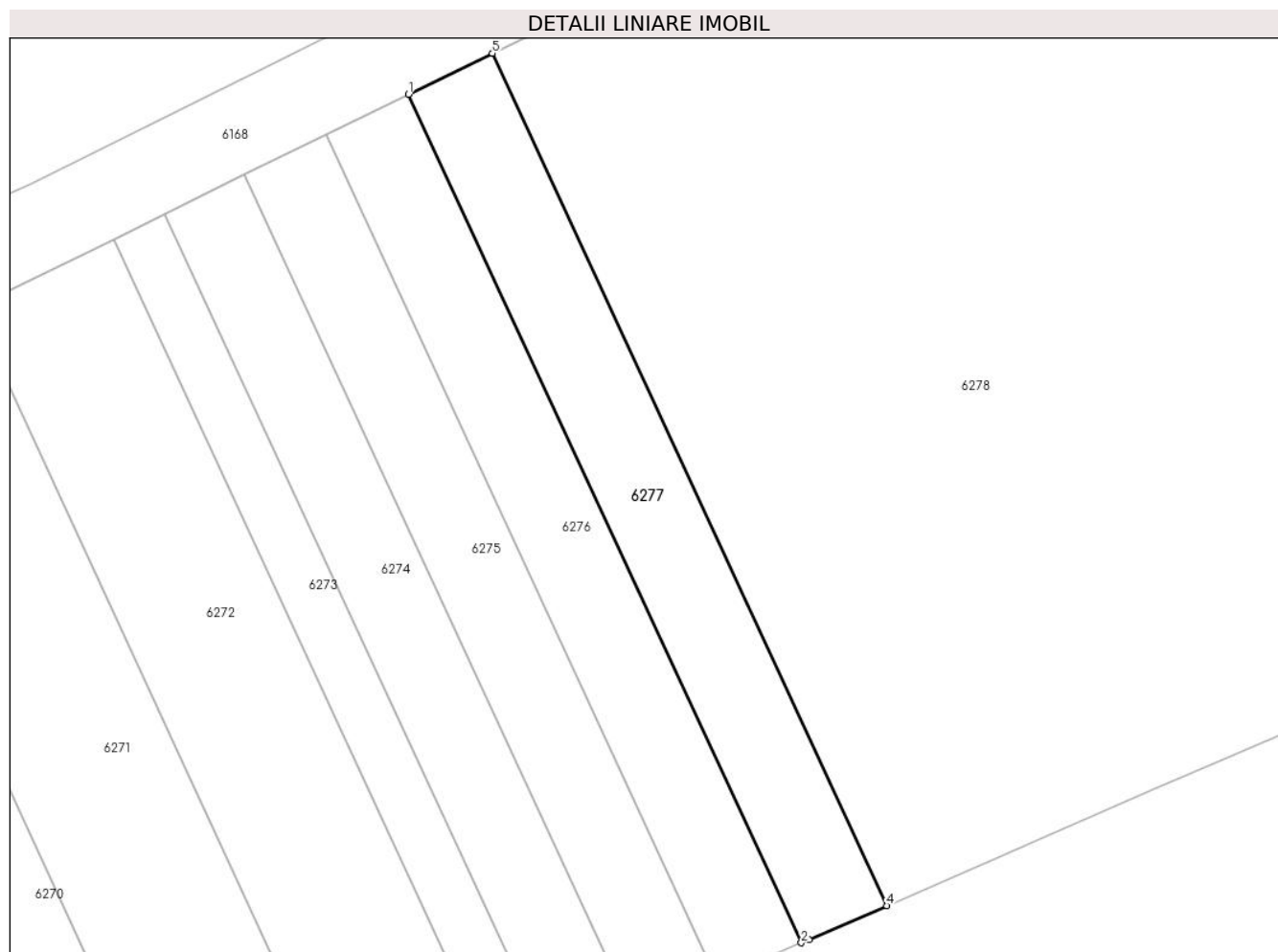
Inscrieri privind dezmembramintele dreptului de proprietate, drepturi reale de garanție și sarcini	Referințe
NU SUNT	

Anexa Nr. 1 La Partea I

Teren

Nr cadastral	Suprafața (mp)*	Observații / Referințe
	393	Diferenta de suprafata se afla sub culoarul de autostrada si la ID 6393

* Suprafața este determinată în planul de proiecție Stereo 70.



Date referitoare la teren

Crt	Categorie folosință	Intravilan	Suprafața (mp)	Tarla	Parcelă	Nr. topo	Observații / Referințe
1	arabil	NU	393	-	1429/11	-	

Lungime Segmente

1) Valorile lungimilor segmentelor sunt obținute din proiecție în plan.

Punct început	X / Y	Punct sfârșit	X / Y	Lungime segment (** (m)
1	373.413,405 493.643,591	2	373.439,739 493.586,757	62.639
2	373.439,739 493.586,757	3	373.440,266 493.586,986	0.575
3	373.440,266 493.586,986	4	373.445,482 493.589,25	5.686
4	373.445,482 493.589,25	5	373.419,024 493.646,351	62.933
5	373.419,024 493.646,351	1	373.413,405 493.643,591	6.26

**** Lungimile segmentelor sunt determinate în planul de proiecţie Stereo 70 şi sunt rotunjite la 1 milimetru.**

***** Distanţa dintre puncte este formată din segmente cumulate ce sunt mai mici decât valoarea 1 milimetru.**

**DATE DESPRE IMOBILUL NR. 6278**

Oficiul de Cadastru și Publicitate Imobiliară ALBA
Biroul de Cadastru și Publicitate Imobiliară Alba Iulia

A. Partea I. Descrierea imobilului

TEREN Extravilan

Adresa: Jud. Alba

Nr. Crt	Nr cadastral Nr. topografic	Suprafața* (mp)	Observații / Referințe
A1	74332	3.132	Sector cadastral:56 Teren neimprejmuit;

B. Partea II. Proprietari și acte

Inscrieri privitoare la dreptul de proprietate și alte drepturi reale		Referințe
64383 / 17/12/2019		
Act Notarial nr. 2719, din 16/12/2019 emis de COMAN TEODOR IOAN;		
B1	Intabulare, drept de PROPRIETATEcu titlu cumpărare, ca bun comun, dobandit prin Conventie, cota actuala 1/1	A1
	1) SZEKELY ANGELICA, căsătorită cu 2) SZEKELY ARPAD	

C. Partea III. SARCINI .

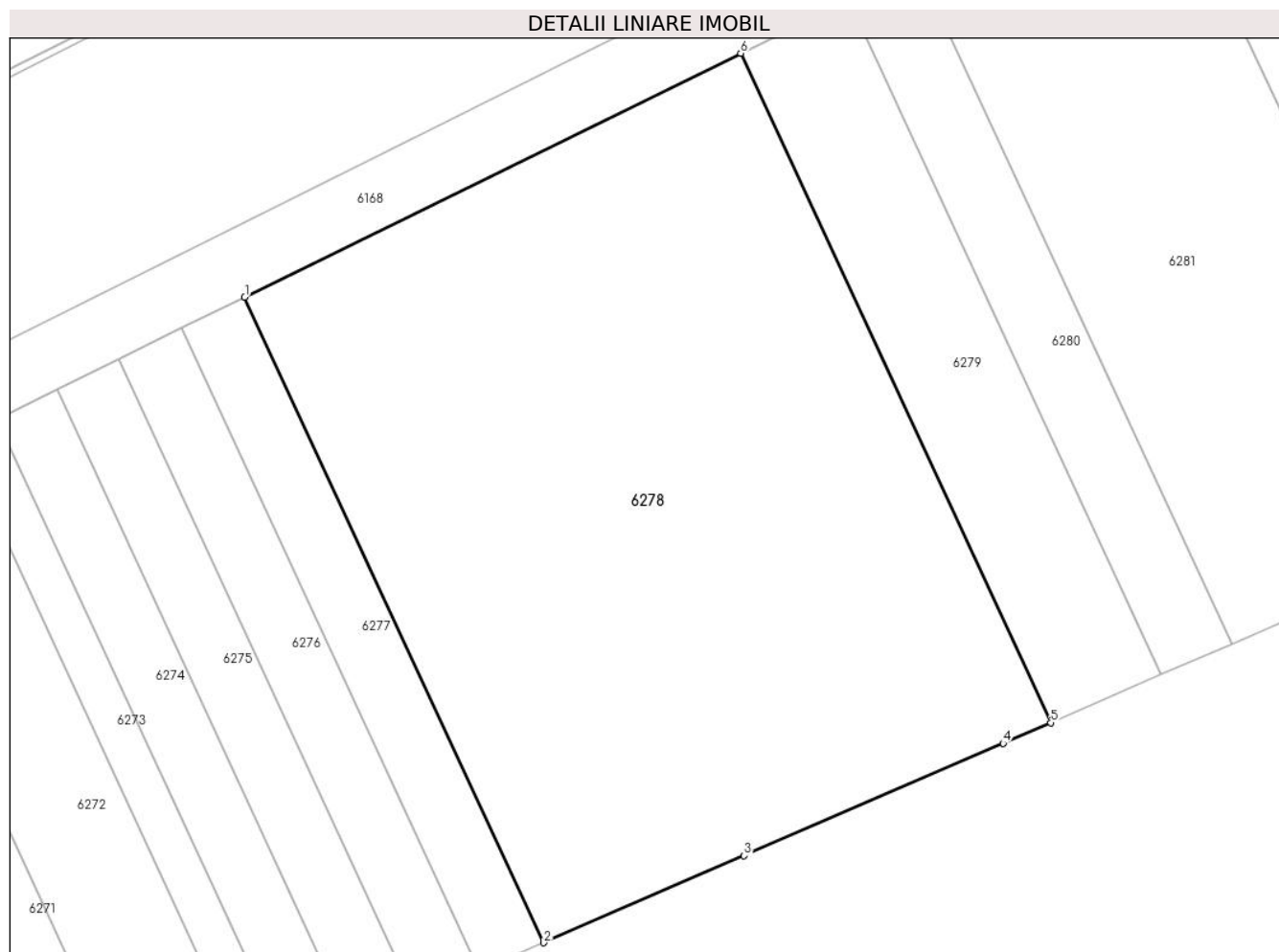
Inscrieri privind dezmembramintele dreptului de proprietate, drepturi reale de garanție și sarcini	Referințe
NU SUNT	

Anexa Nr. 1 La Partea I

Teren

Nr cadastral	Suprafața (mp)*	Observații / Referințe
74332	3.132	

* Suprafața este determinată în planul de proiecție Stereo 70.



Date referitoare la teren

Crt	Categorie folosință	Intravilan	Suprafața (mp)	Tarla	Parcelă	Nr. topo	Observații / Referințe
1	arabil	NU	3.132	-	1429/9	-	NCP. 419/1

Lungime Segmente

1) Valorile lungimilor segmentelor sunt obținute din proiecție în plan.

Punct început	X / Y	Punct sfârșit	X / Y	Lungime segment (** (m)
1	373.419,024 493.646,351	2	373.445,482 493.589,25	62.933
2	373.445,482 493.589,25	3	373.463,2 493.596,939	19.314
3	373.463,2 493.596,939	4	373.486,133 493.606,892	25.0
4	373.486,133 493.606,892	5	373.490,335 493.608,716	4.581
5	373.490,335 493.608,716	6	373.462,908 493.667,907	65.237

Punct început	X / Y	Punct sfârșit	X / Y	Lungime segment (** (m)
6	373.462,908 493.667,907	1	373.419,024 493.646,351	48.893

** Lungimile segmentelor sunt determinate în planul de proiecție Stereo 70 și sunt rotunjite la 1 milimetru.

*** Distanța dintre puncte este formată din segmente cumulate ce sunt mai mici decât valoarea 1 milimetru.

**DATE DESPRE IMOBILUL NR. 6279**

Oficiul de Cadastru și Publicitate Imobiliară ALBA
Biroul de Cadastru și Publicitate Imobiliară Alba Iulia

A. Partea I. Descrierea imobilului

TEREN Extravilan

Adresa: Jud. Alba

Nr. Crt	Nr cadastral Nr. topografic	Suprafața* (mp)	Observații / Referințe
A1		697	Sector cadastral:56 Teren neimprejmuit; Diferenta de suprafata se afla sub culoarul de autostrada si la ID 6395

B. Partea II. Proprietari și acte

Inscrieri privitoare la dreptul de proprietate și alte drepturi reale		Referințe
/		
Act Administrativ nr. 147/93, din 28/03/1994 emis de CJPSDPAT ALBA;		
B1	Intabulare, drept de PROPRIETATE, dobandit prin Reconstituire, cota actuala 1/1 1) VASILE T MONICA 2) MIȚARU T MIRCEA	A1

C. Partea III. SARCINI .

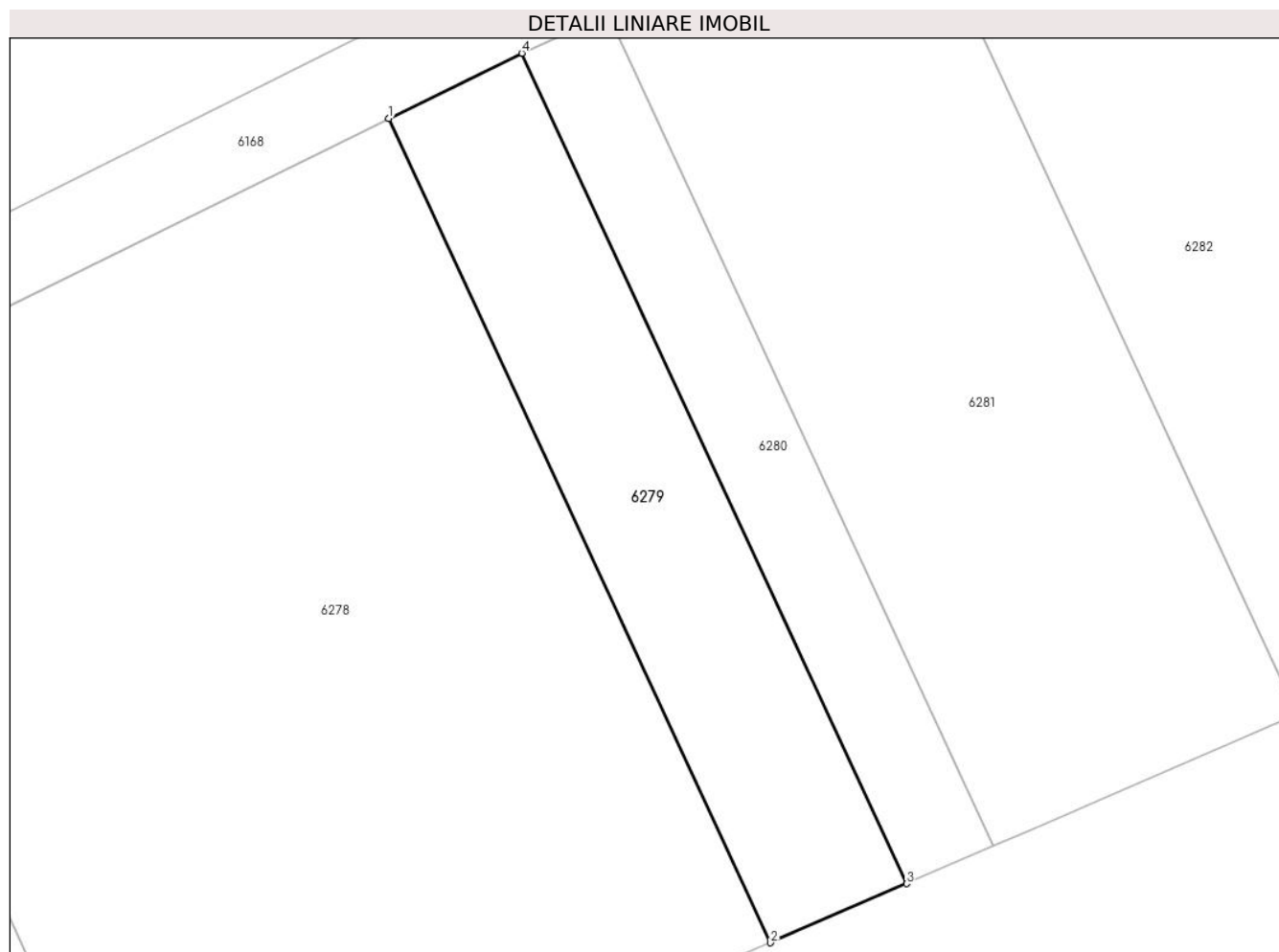
Inscrieri privind dezmembramintele dreptului de proprietate, drepturi reale de garanție și sarcini	Referințe
NU SUNT	

Anexa Nr. 1 La Partea I

Teren

Nr cadastral	Suprafața (mp)*	Observații / Referințe
	697	Diferenta de suprafata se afla sub culoarul de autostrada si la ID 6395

* Suprafața este determinată în planul de proiecție Stereo 70.



Date referitoare la teren

Crt	Categorie folosință	Intra vilan	Suprafața (mp)	Tarla	Parcelă	Nr. topo	Observații / Referințe
1	arabil	NU	697	-	1429/4	-	

Lungime Segmente

1) Valorile lungimilor segmentelor sunt obținute din proiecție în plan.

Punct început	X / Y	Punct sfârșit	X / Y	Lungime segment (** (m)
1	373.462,908 493.667,907	2	373.490,335 493.608,716	65.237
2	373.490,335 493.608,716	3	373.500,1 493.612,954	10.645
3	373.500,1 493.612,954	4	373.472,463 493.672,6	65.737
4	373.472,463 493.672,6	1	373.462,908 493.667,907	10.645

** Lungimile segmentelor sunt determinate în planul de proiecție Stereo 70 și sunt rotunjite la 1 milimetru.

***** Distanţa dintre puncte este formată din segmente cumulate ce sunt mai mici decât valoarea 1 milimetru.**

**DATE DESPRE IMOBILUL NR. 6280**

Oficiul de Cadastru și Publicitate Imobiliară ALBA
Biroul de Cadastru și Publicitate Imobiliară Alba Iulia

A. Partea I. Descrierea imobilului

TEREN Extravilan

Adresa: Jud. Alba

Nr. Crt	Nr cadastral Nr. topografic	Suprafața* (mp)	Observații / Referințe
A1		450	Sector cadastral:56 Teren neimprejmuit; Diferenta de suprafata se afla sub culoarul de autostrada si la ID 6396

B. Partea II. Proprietari și acte

Inscrieri privitoare la dreptul de proprietate și alte drepturi reale		Referințe
/		
Act Administrativ nr. 1782/238, din 12/07/1994 emis de CJPSDPAT ALBA;		
B1	Intabulare, drept de PROPRIETATE, dobandit prin Reconstituire, cota actuala 1/1 1) FRINCU I VICTOR	A1

C. Partea III. SARCINI .

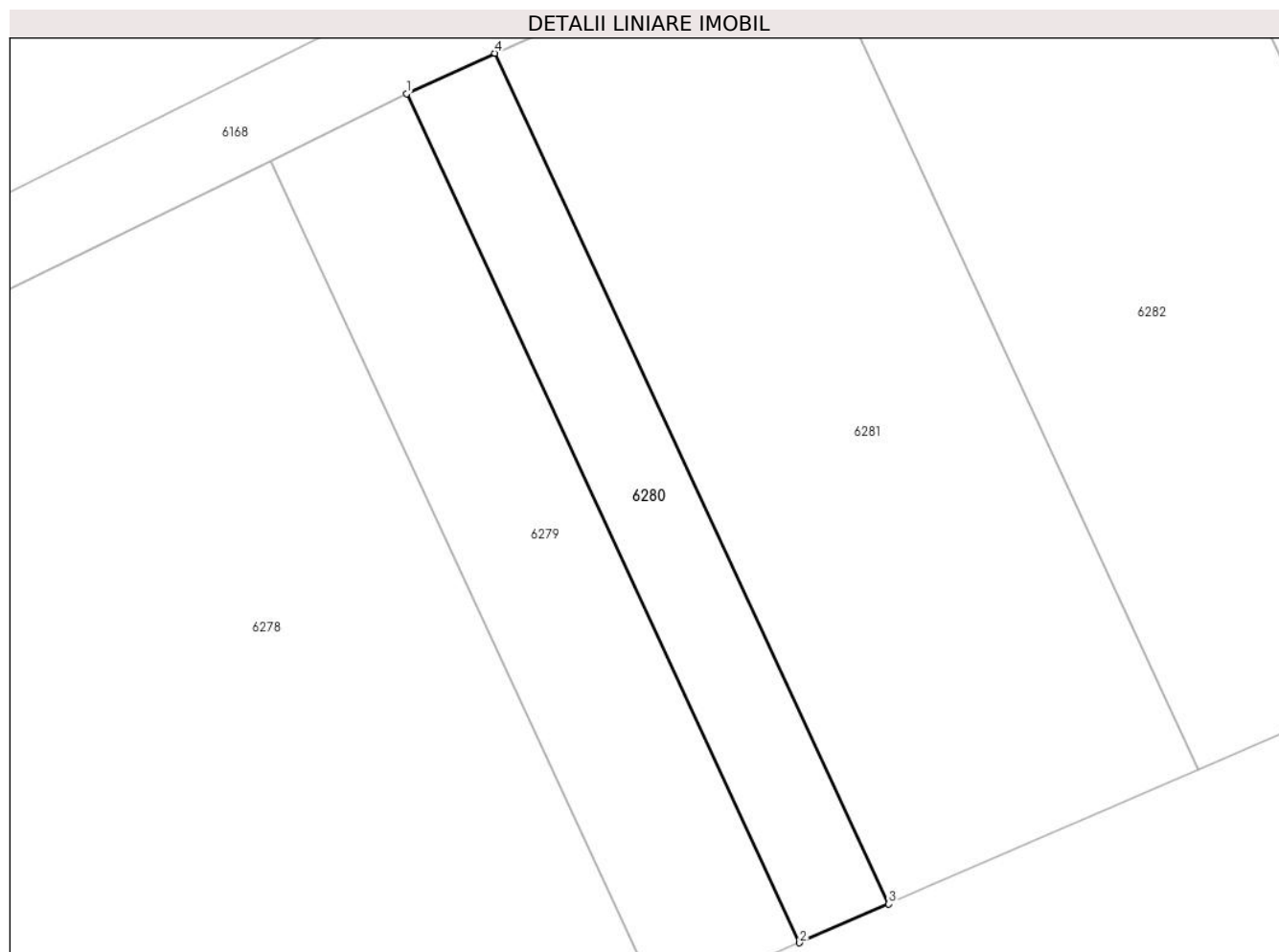
Inscrieri privind dezmembramintele dreptului de proprietate, drepturi reale de garanție și sarcini	Referințe
NU SUNT	

Anexa Nr. 1 La Partea I

Teren

Nr cadastral	Suprafața (mp)*	Observații / Referințe
	450	Diferenta de suprafata se afla sub culoarul de autostrada si la ID 6396

* Suprafața este determinată în planul de proiecție Stereo 70.



Date referitoare la teren

Crt	Categorie folosință	Intravilan	Suprafața (mp)	Tarla	Parcelă	Nr. topo	Observații / Referințe
1	arabil	NU	450	-	1429/8	-	

Lungime Segmente

1) Valorile lungimilor segmentelor sunt obținute din proiecție în plan.

Punct început	X / Y	Punct sfârșit	X / Y	Lungime segment (** (m)
1	373.472,463 493.672,6	2	373.500,1 493.612,954	65.737
2	373.500,1 493.612,954	3	373.506,371 493.615,675	6.836
3	373.506,371 493.615,675	4	373.478,676 493.675,445	65.874
4	373.478,676 493.675,445	1	373.472,463 493.672,6	6.833

** Lungimile segmentelor sunt determinate în planul de proiecție Stereo 70 și sunt rotunjite la 1 milimetru.

***** Distanţa dintre puncte este formată din segmente cumulate ce sunt mai mici decât valoarea 1 milimetru.**

**DATE DESPRE IMOBILUL NR. 6281**

Oficiul de Cadastru și Publicitate Imobiliară ALBA
Biroul de Cadastru și Publicitate Imobiliară Alba Iulia

A. Partea I. Descrierea imobilului

TEREN Extravilan

Adresa: Jud. Alba

Nr. Crt	Nr cadastral Nr. topografic	Suprafața* (mp)	Observații / Referințe
A1		1.567	Sector cadastral:56 Teren neimprejmuit; Diferenta de suprafata se afla sub culoarul de autostrada si la ID 6397

B. Partea II. Proprietari și acte

Inscrieri privitoare la dreptul de proprietate și alte drepturi reale		Referințe
/		
Act Administrativ nr. 1782/275, din 01/08/1994 emis de CJPSDPAT ALBA;		
B1	Intabulare, drept de PROPRIETATE, dobandit prin Reconstituire, cota actuala 1/1 1) TUDORAN V RAVECA	A1

C. Partea III. SARCINI .

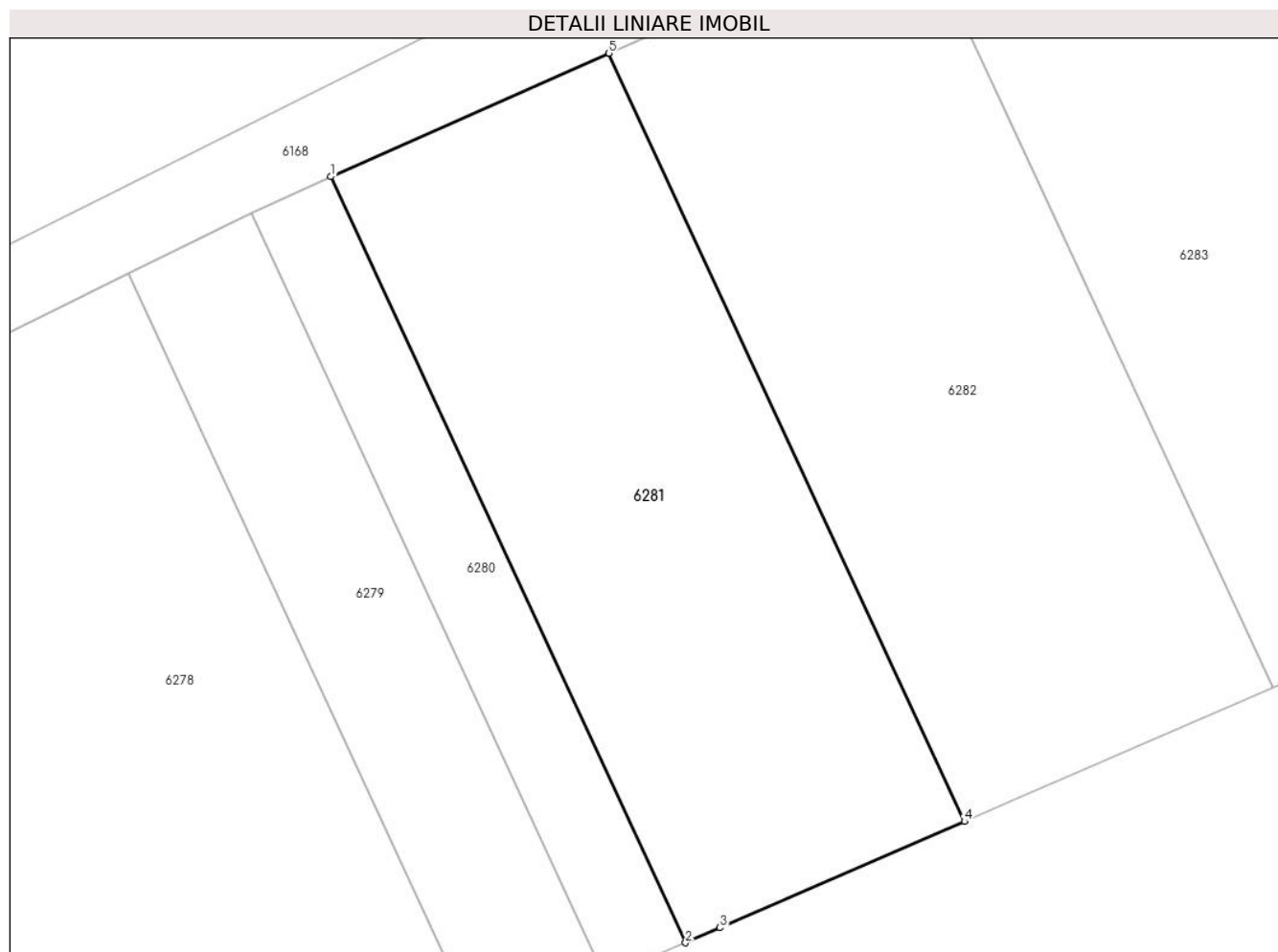
Inscrieri privind dezmembramintele dreptului de proprietate, drepturi reale de garanție și sarcini	Referințe
NU SUNT	

Anexa Nr. 1 La Partea I

Teren

Nr cadastral	Suprafața (mp)*	Observații / Referințe
	1.567	Diferenta de suprafata se afla sub culoarul de autostrada si la ID 6397

* Suprafața este determinată în planul de proiecție Stereo 70.



Date referitoare la teren

Crt	Categorie folosință	Intra vilan	Suprafața (mp)	Tarla	Parcelă	Nr. topo	Observații / Referințe
1	arabil	NU	1.567	-	1429/7	-	

Lungime Segmente

1) Valorile lungimilor segmentelor sunt obținute din proiecție în plan.

Punct început	X / Y	Punct sfârșit	X / Y	Lungime segment (** (m)
1	373.478,676 493.675,445	2	373.506,371 493.615,675	65.874
2	373.506,371 493.615,675	3	373.509,066 493.616,845	2.938
3	373.509,066 493.616,845	4	373.528,166 493.625,134	20.821
4	373.528,166 493.625,134	5	373.500,39 493.685,08	66.068
5	373.500,39 493.685,08	1	373.478,676 493.675,445	23.756

**** Lungimile segmentelor sunt determinate în planul de proiecție Stereo 70 și sunt rotunjite la 1 milimetru.**

***** Distanța dintre puncte este formată din segmente cumulate ce sunt mai mici decât valoarea 1 milimetru.**

**DATE DESPRE IMOBILUL NR. 6282**

Oficiul de Cadastru și Publicitate Imobiliară ALBA
Biroul de Cadastru și Publicitate Imobiliară Alba Iulia

A. Partea I. Descrierea imobilului

TEREN Extravilan

Adresa: Jud. Alba

Nr. Crt	Nr cadastral Nr. topografic	Suprafața* (mp)	Observații / Referințe
A1		1.739	Sector cadastral:56 Teren neimprejmuit; Diferenta de suprafata se afla sub culoarul de autostrada

B. Partea II. Proprietari și acte

Inscrieri privitoare la dreptul de proprietate și alte drepturi reale		Referințe
/		
Act Administrativ nr. 7034/1044, din 28/09/1995 emis de CJPSDPAT ALBA;		
B1	Intabulare, drept de PROPRIETATE, dobandit prin Reconstituire, cota actuala 1/1 1) ANGHEL T PETRU 2) NICOARĂ T MARIA	A1

C. Partea III. SARCINI .

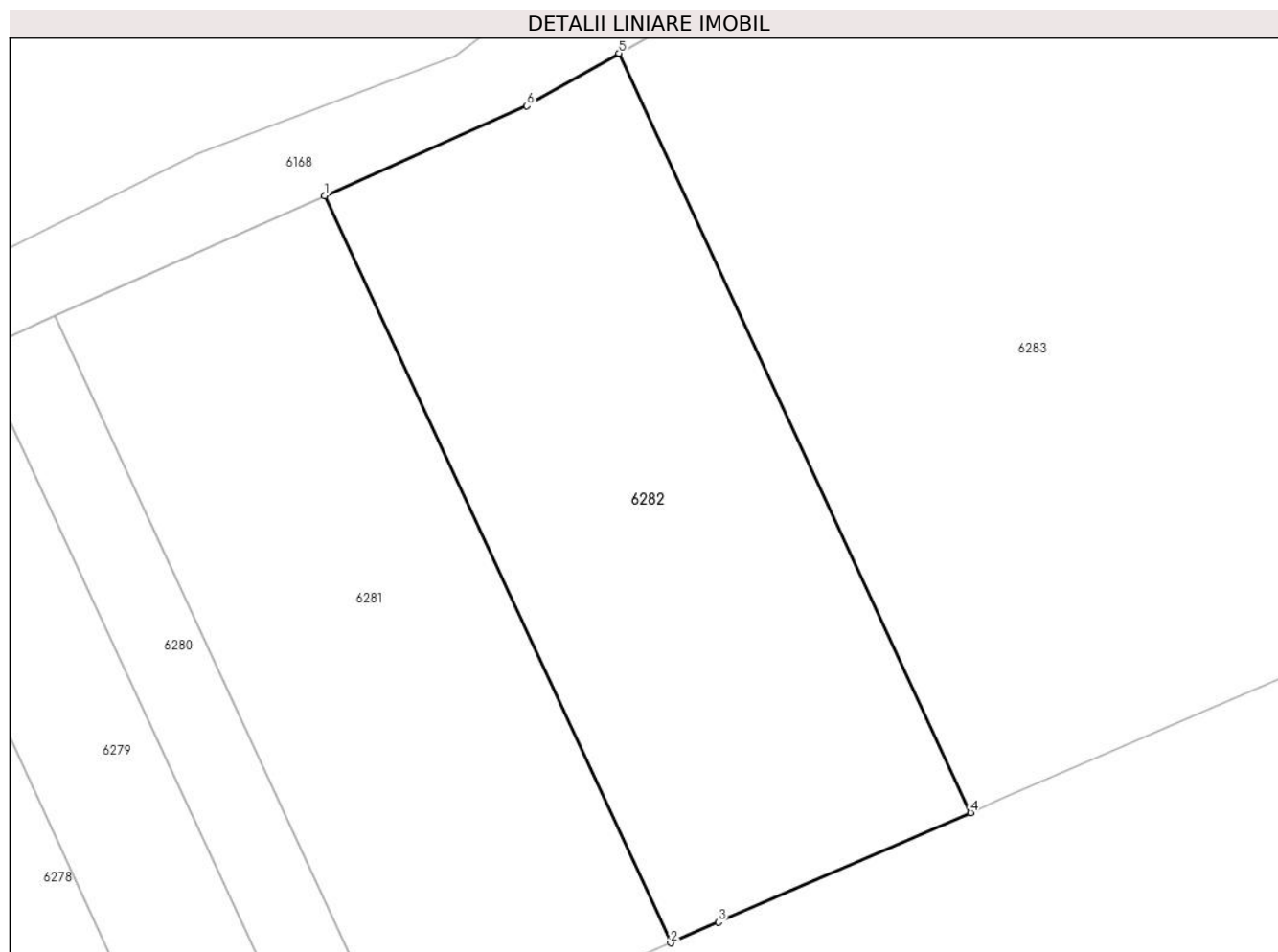
Inscrieri privind dezmembramintele dreptului de proprietate, drepturi reale de garanție și sarcini	Referințe
NU SUNT	

Anexa Nr. 1 La Partea I

Teren

Nr cadastral	Suprafața (mp)*	Observații / Referințe
	1.739	Diferenta de suprafata se afla sub culoarul de autostrada

* Suprafața este determinată în planul de proiecție Stereo 70.



Date referitoare la teren

Crt	Categorie folosință	Intra vilan	Suprafața (mp)	Tarla	Parcelă	Nr. topo	Observații / Referințe
1	arabil	NU	1.739	-	1429/101	-	

Lungime Segmente

1) Valorile lungimilor segmentelor sunt obținute din proiecție în plan.

Punct început	X / Y	Punct sfârșit	X / Y	Lungime segment (** (m)
1	373.500,39 493.685,08	2	373.528,166 493.625,134	66.068
2	373.528,166 493.625,134	3	373.532,0 493.626,798	4.18
3	373.532,0 493.626,798	4	373.552,232 493.635,578	22.055
4	373.552,232 493.635,578	5	373.523,999 493.696,51	67.155
5	373.523,999 493.696,51	6	373.516,624 493.692,283	8.501

Punct început	X / Y	Punct sfârșit	X / Y	Lungime segment (** (m)
6	373.516,624 493.692,283	1	373.500,39 493.685,08	17.76

** Lungimile segmentelor sunt determinate în planul de proiecție Stereo 70 și sunt rotunjite la 1 milimetru.

*** Distanța dintre puncte este formată din segmente cumulate ce sunt mai mici decât valoarea 1 milimetru.

**DATE DESPRE IMOBILUL NR. 6283**

Oficiul de Cadastru și Publicitate Imobiliară ALBA
Biroul de Cadastru și Publicitate Imobiliară Alba Iulia

A. Partea I. Descrierea imobilului

TEREN Extravilan

Adresa: Jud. Alba

Nr. Crt	Nr cadastral Nr. topografic	Suprafața* (mp)	Observații / Referințe
A1		5.341	Sector cadastral:56 Teren neimprejmuit; Diferenta de suprafata se afla sub culoarul de autostrada

B. Partea II. Proprietari și acte

Inscrieri privitoare la dreptul de proprietate și alte drepturi reale		Referințe
/		
Act Administrativ nr. 7034/1044, din 28/09/1995 emis de CJPSDPAT ALBA;		
B1	Intabulare, drept de PROPRIETATE, dobandit prin Reconstituire, cota actuala 1/1 1) ANGHEL T PETRU 2) NICOARĂ T MARIA	A1

C. Partea III. SARCINI .

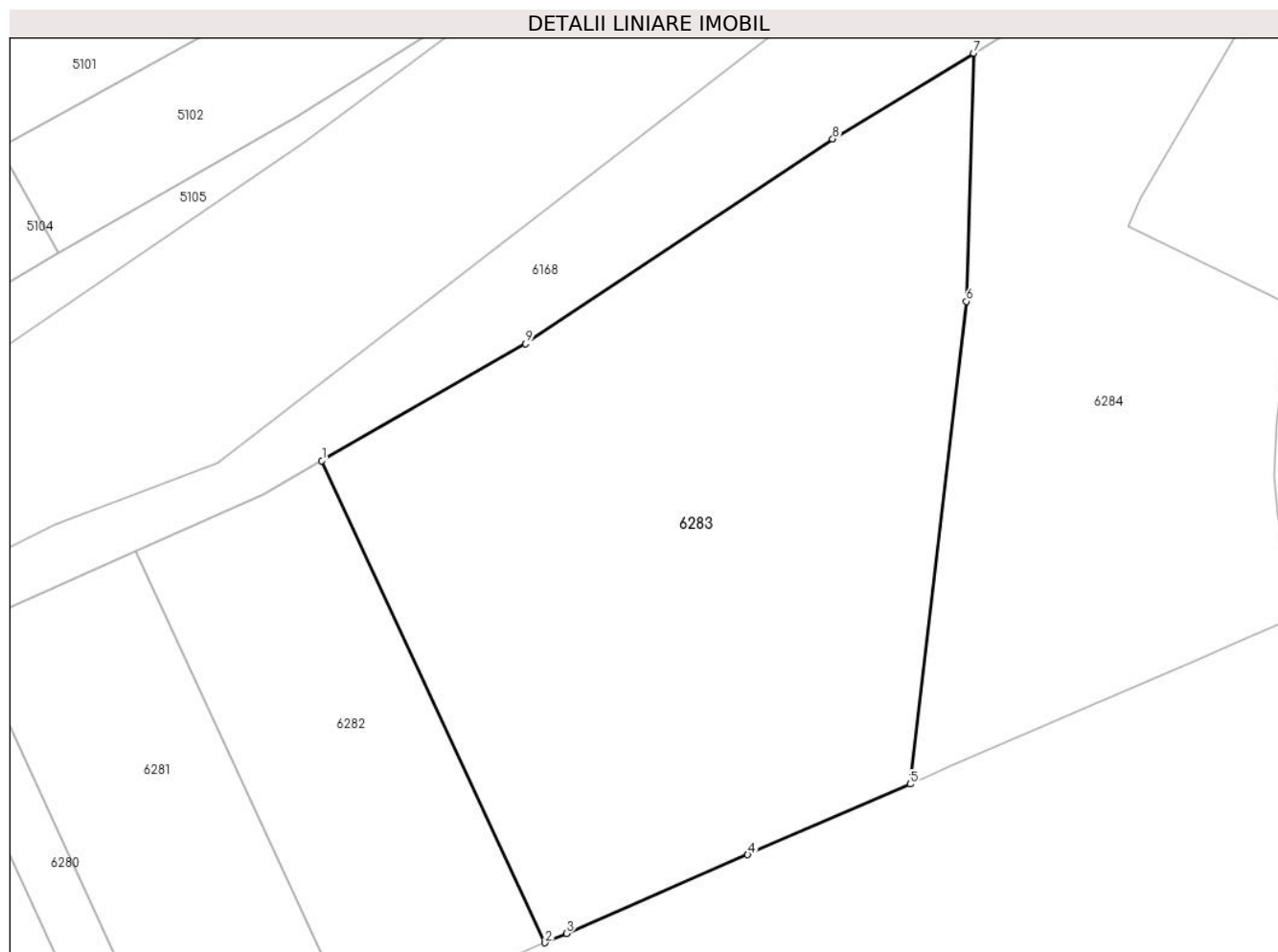
Inscrieri privind dezmembramintele dreptului de proprietate, drepturi reale de garanție și sarcini	Referințe
NU SUNT	

Anexa Nr. 1 La Partea I

Teren

Nr cadastral	Suprafața (mp)*	Observații / Referințe
	5.341	Diferenta de suprafata se afla sub culoarul de autostrada

* Suprafața este determinată în planul de proiecție Stereo 70.



Date referitoare la teren

Crt	Categorie folosință	Intravilan	Suprafața (mp)	Tarla	Parcelă	Nr. topo	Observații / Referințe
1	arabil	NU	5.341	-	1429/122	-	

Lungime Segmente

1) Valorile lungimilor segmentelor sunt obținute din proiecție în plan.

Punct început	X / Y	Punct sfârșit	X / Y	Lungime segment (** (m)
1	373.523,999 493.696,51	2	373.552,232 493.635,578	67.155
2	373.552,232 493.635,578	3	373.554,933 493.636,751	2.945
3	373.554,933 493.636,751	4	373.577,866 493.646,704	25.0
4	373.577,866 493.646,704	5	373.598,423 493.655,625	22.409
5	373.598,423 493.655,625	6	373.605,534 493.716,64	61.428

Punct început	X / Y	Punct sfârșit	X / Y	Lungime segment (** (m)
6	373.605,534 493.716,64	7	373.606,413 493.748,015	31.387
7	373.606,413 493.748,015	8	373.588,617 493.737,183	20.833
8	373.588,617 493.737,183	9	373.549,771 493.711,283	46.689
9	373.549,771 493.711,283	1	373.523,999 493.696,51	29.706

** Lungimile segmentelor sunt determinate în planul de proiecție Stereo 70 și sunt rotunjite la 1 milimetru.

*** Distanța dintre puncte este formată din segmente cumulate ce sunt mai mici decât valoarea 1 milimetru.

**DATE DESPRE IMOBILUL NR. 6284**

Oficiul de Cadastru și Publicitate Imobiliară ALBA
Biroul de Cadastru și Publicitate Imobiliară Alba Iulia

A. Partea I. Descrierea imobilului

TEREN Extravilan

Adresa: Jud. Alba

Nr. Crt	Nr cadastral Nr. topografic	Suprafața* (mp)	Observații / Referințe
A1		3.384	Sector cadastral:56 Teren neimprijmit;

B. Partea II. Proprietari și acte

Inscrieri privitoare la dreptul de proprietate și alte drepturi reale		Referințe
/		
Act Normativ nr. 7, din 13/03/1996 emis de Parlamentul României;		
B1	Inscrierea posesiei, drept de PROPRIETATE, dobândit prin Lege, cota actuala 1/1 1) NEIDENTIFICAT NEIDENTIFICAT	A1
Act Normativ nr. 7, din 13/03/1996 emis de Parlamentul României (art.13 alin.(15));		
B2	Se notează mențiunea de proprietar neidentificat.	A1

C. Partea III. SARCINI .

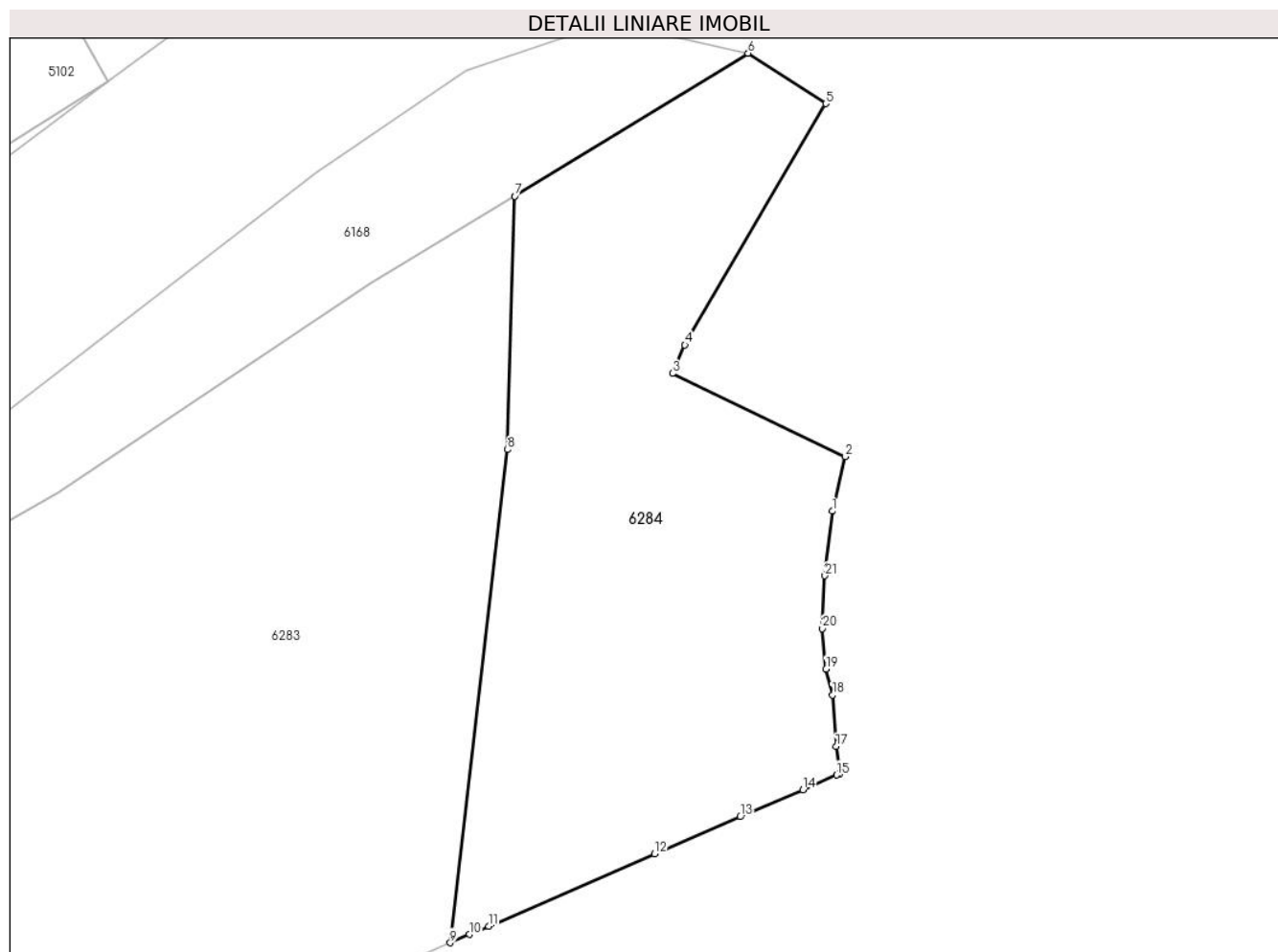
Inscrieri privind dezmembramintele dreptului de proprietate, drepturi reale de garanție și sarcini	Referințe
NU SUNT	

Anexa Nr. 1 La Partea I

Teren

Nr cadastral	Suprafața (mp)*	Observații / Referințe
	3.384	

* Suprafața este determinată în planul de proiecție Stereo 70.



Date referitoare la teren

Crt	Categorie folosință	Intravilan	Suprafața (mp)	Tarla	Parcelă	Nr. topo	Observații / Referințe
1	altele	NU	3.384	-	-	-	

Lungime Segmente

1) Valorile lungimilor segmentelor sunt obținute din proiecție în plan.

Punct început	X / Y	Punct sfârșit	X / Y	Lungime segment (** (m)
1	373.645,738 493.709,042	2	373.647,318 493.715,766	6.907
3	373.625,939 493.726,068	4	373.627,487 493.729,601	3.857
5	373.644,937 493.759,45	6	373.635,304 493.765,698	11.482
7	373.606,413 493.748,015	8	373.605,534 493.716,64	31.387
9	373.598,423 493.655,625	10	373.600,8 493.656,657	2.591

Punct început	X / Y	Punct sfârșit	X / Y	Lungime segment (** (m)
2	373.647,318 493.715,766	3	373.625,939 493.726,068	23.732
4	373.627,487 493.729,601	5	373.644,937 493.759,45	34.576
6	373.635,304 493.765,698	7	373.606,413 493.748,015	33.873
8	373.605,534 493.716,64	9	373.598,423 493.655,625	61.428
10	373.600,8 493.656,657	11	373.603,18 493.657,69	2.595

Punct început	X / Y	Punct sfârșit	X / Y	Lungime segment (** (m)
11	373.603,18 493.657,69	12	373.623,733 493.666,61	22.405
13	373.634,349 493.671,217	14	373.642,08 493.674,572	8.428
15	373.646,267 493.676,39	16	373.646,666 493.676,563	0.435
17	373.646,209 493.679,914	18	373.645,757 493.686,293	6.395
19	373.644,966 493.689,511	20	373.644,499 493.694,502	5.013
21	373.644,815 493.701,038	1	373.645,738 493.709,042	8.057

Punct început	X / Y	Punct sfârșit	X / Y	Lungime segment (** (m)
12	373.623,733 493.666,61	13	373.634,349 493.671,217	11.573
14	373.642,08 493.674,572	15	373.646,267 493.676,39	4.565
16	373.646,666 493.676,563	17	373.646,209 493.679,914	3.382
18	373.645,757 493.686,293	19	373.644,966 493.689,511	3.314
20	373.644,499 493.694,502	21	373.644,815 493.701,038	6.544

** Lungimile segmentelor sunt determinate în planul de proiecție Stereo 70 și sunt rotunjite la 1 milimetru.

*** Distanța dintre puncte este formată din segmente cumulate ce sunt mai mici decât valoarea 1 milimetru.

