

**DATE DESPRE IMOBILUL NR. 6409**

Oficiul de Cadastru și Publicitate Imobiliară ALBA
Biroul de Cadastru și Publicitate Imobiliară Alba Iulia

A. Partea I. Descrierea imobilului

TEREN Extravilan

Adresa: Jud. Alba

Nr. Crt	Nr cadastral Nr. topografic	Suprafața* (mp)	Observații / Referințe
A1		108.638	Sector cadastral:31 Teren neimprejmut;

B. Partea II. Proprietari și acte

Inscrieri privitoare la dreptul de proprietate și alte drepturi reale		Referințe
/		
Act Normativ nr. 7, din 13/03/1996 emis de PARLAMENTUL ROMANIEI;		
B1	Inscrierea posesiei, drept de PROPRIETATE, dobandit prin Lege, cota actuala 1/1 1) NEIDENTIFICAT NEIDENTIFICAT	A1
Act Normativ nr. 7, din 13/03/1996 emis de PARLAMENTUL ROMANIEI (13 alin.14);		
B2	Se noteaza mentiunea proprietar neidentificat, rezerva comisiei locale de fond funciar	A1

C. Partea III. SARCINI .

Inscrieri privind dezmembramintele dreptului de proprietate, drepturi reale de garanție și sarcini	Referințe
NU SUNT	

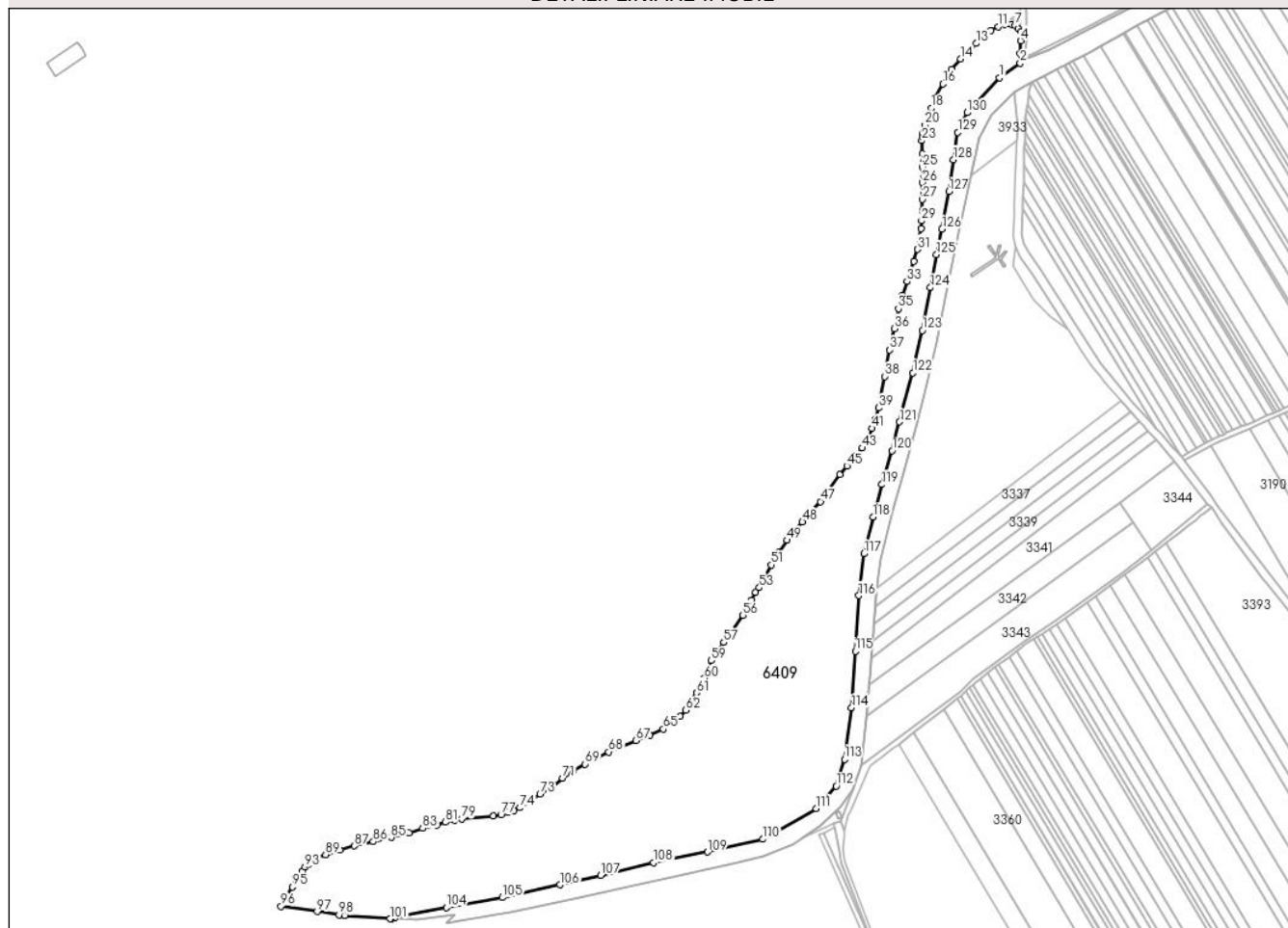
Anexa Nr. 1 La Partea I

Teren

Nr cadastral	Suprafața (mp)*	Observații / Referințe
	108.638	

* Suprafața este determinată în planul de proiecție Stereo 70.

DETALII LINIARE IMOBIL



Date referitoare la teren

Crt	Categorie folosință	Intravilan	Suprafața (mp)	Tarla	Parcelă	Nr. topo	Observații / Referințe
1	pașune	NU	108.638	-	-	-	

Lungime Segmente

1) Valorile lungimilor segmentelor sunt obținute din proiecție în plan.

Punct început	X / Y	Punct sfârșit	X / Y	Lungime segment	Punct început	X / Y	Punct sfârșit	X / Y	Lungime segment	Punct început	X / Y	Punct sfârșit	X / Y	Lungime segment
1	367.812,21 494.237,787	2	367.834,477 494.253,336	27.159	2	367.834,477 494.253,336	3	367.834,43 494.263,517	10.181	3	367.834,43 494.263,517	4	367.834,83 494.277,491	13.98
4	367.834,83 494.277,491	5	367.834,856 494.286,292	8.801	5	367.834,856 494.286,292	6	367.832,238 494.290,487	4.945	6	367.832,238 494.290,487	7	367.829,131 494.293,545	4.359
7	367.829,131 494.293,545	8	367.825,372 494.294,896	3.994	8	367.825,372 494.294,896	9	367.820,724 494.295,584	4.699	9	367.820,724 494.295,584	10	367.817,186 494.295,112	3.569
10	367.817,186 494.295,112	11	367.810,985 494.292,504	6.727	11	367.810,985 494.292,504	12	367.803,007 494.288,119	9.104	12	367.803,007 494.288,119	13	367.787,491 494.274,379	20.725
13	367.787,491 494.274,379	14	367.770,536 494.257,874	23.662	14	367.770,536 494.257,874	15	367.761,01 494.246,476	14.855	15	367.761,01 494.246,476	16	367.751,811 494.230,892	18.096
16	367.751,811 494.230,892	17	367.744,14 494.216,526	16.286	17	367.744,14 494.216,526	18	367.739,07 494.204,994	12.597	18	367.739,07 494.204,994	19	367.735,68 494.196,75	8.914

Punct început	X / Y	Punct sfârșit	X / Y	Lungime segment	Punct început	X / Y	Punct sfârșit	X / Y	Lungime segment	Punct început	X / Y	Punct sfârșit	X / Y	Lungime segment
19	367.735,68 494.196,75	20	367.732,643 494.186,64	10.556	20	367.732,643 494.186,64	21	367.730,08 494.178,117	8.9	21	367.730,08 494.178,117	22	367.729,546 494.174,376	3.779
22	367.729,546 494.174,376	23	367.729,182 494.170,196	4.196	23	367.729,182 494.170,196	24	367.729,657 494.155,741	14.463	24	367.729,657 494.155,741	25	367.729,657 494.142,013	13.728
25	367.729,657 494.142,013	26	367.729,74 494.125,202	16.811	26	367.729,74 494.125,202	27	367.729,74 494.107,151	18.051	27	367.729,74 494.107,151	28	367.729,304 494.095,122	12.037
28	367.729,304 494.095,122	29	367.728,721 494.084,135	11.002	29	367.728,721 494.084,135	30	367.728,05 494.075,936	8.226	30	367.728,05 494.075,936	31	367.724,041 494.053,599	22.694
31	367.724,041 494.053,599	32	367.720,292 494.040,866	13.273	32	367.720,292 494.040,866	33	367.713,024 494.019,189	22.863	33	367.713,024 494.019,189	34	367.707,836 494.004,371	15.7
34	367.707,836 494.004,371	35	367.703,932 493.989,86	15.027	35	367.703,932 493.989,86	36	367.699,309 493.968,647	21.711	36	367.699,309 493.968,647	37	367.694,456 493.945,536	23.615
37	367.694,456 493.945,536	38	367.689,199 493.917,244	28.776	38	367.689,199 493.917,244	39	367.682,439 493.883,661	34.257	39	367.682,439 493.883,661	40	367.679,561 493.871,158	12.83
40	367.679,561 493.871,158	41	367.675,399 493.861,598	10.427	41	367.675,399 493.861,598	42	367.670,286 493.849,817	12.843	42	367.670,286 493.849,817	43	367.665,162 493.840,603	10.543
43	367.665,162 493.840,603	44	367.659,115 493.833,072	9.658	44	367.659,115 493.833,072	45	367.648,485 493.821,189	15.944	45	367.648,485 493.821,189	46	367.640,729 493.812,212	11.863
46	367.640,729 493.812,212	47	367.620,235 493.783,097	35.605	47	367.620,235 493.783,097	48	367.600,814 493.761,282	29.207	48	367.600,814 493.761,282	49	367.584,437 493.741,636	25.577
49	367.584,437 493.741,636	50	367.575,163 493.728,417	16.148	50	367.575,163 493.728,417	51	367.567,531 493.715,168	15.29	51	367.567,531 493.715,168	52	367.559,708 493.700,462	16.657
52	367.559,708 493.700,462	53	367.554,54 493.690,745	11.006	53	367.554,54 493.690,745	54	367.550,725 493.685,923	6.149	54	367.550,725 493.685,923	55	367.546,167 493.677,433	9.636
55	367.546,167 493.677,433	56	367.537,044 493.661,277	18.554	56	367.537,044 493.661,277	57	367.516,484 493.632,108	35.687	57	367.516,484 493.632,108	58	367.509,951 493.623,533	10.78
58	367.509,951 493.623,533	59	367.503,169 493.612,491	12.958	59	367.503,169 493.612,491	60	367.495,778 493.593,619	20.268	60	367.495,778 493.593,619	61	367.487,587 493.578,015	17.623
61	367.487,587 493.578,015	62	367.475,867 493.559,582	21.843	62	367.475,867 493.559,582	63	367.469,968 493.552,518	9.203	63	367.469,968 493.552,518	64	367.461,27 493.544,947	11.531
64	367.461,27 493.544,947	65	367.451,63 493.539,026	11.313	65	367.451,63 493.539,026	66	367.437,048 493.532,673	15.906	66	367.437,048 493.532,673	67	367.422,328 493.527,012	15.771
67	367.422,328 493.527,012	68	367.393,02 493.514,583	31.835	68	367.393,02 493.514,583	69	367.367,53 493.501,516	28.644	69	367.367,53 493.501,516	70	367.354,618 493.494,033	14.924
70	367.354,618 493.494,033	71	367.343,663 493.486,271	13.426	71	367.343,663 493.486,271	72	367.331,764 493.477,265	14.923	72	367.331,764 493.477,265	73	367.319,218 493.469,374	14.821
73	367.319,218 493.469,374	74	367.297,878 493.454,788	25.849	74	367.297,878 493.454,788	75	367.291,427 493.451,765	7.124	75	367.291,427 493.451,765	76	367.284,834 493.449,602	6.939
76	367.284,834 493.449,602	77	367.277,52 493.447,42	7.633	77	367.277,52 493.447,42	78	367.269,303 493.445,995	8.34	78	367.269,303 493.445,995	79	367.235,282 493.443,052	34.148
79	367.235,282 493.443,052	80	367.227,522 493.441,663	7.883	80	367.227,522 493.441,663	81	367.217,891 493.439,354	9.904	81	367.217,891 493.439,354	82	367.208,383 493.436,404	9.955
82	367.208,383 493.436,404	83	367.193,441 493.432,64	15.409	83	367.193,441 493.432,64	84	367.178,867 493.428,047	15.281	84	367.178,867 493.428,047	85	367.159,652 493.422,955	19.878
85	367.159,652 493.422,955	86	367.140,331 493.418,519	19.824	86	367.140,331 493.418,519	87	367.120,06 493.413,821	20.808	87	367.120,06 493.413,821	88	367.104,522 493.409,235	16.201
88	367.104,522 493.409,235	89	367.089,223 493.404,525	16.008	89	367.089,223 493.404,525	90	367.079,418 493.400,963	10.432	90	367.079,418 493.400,963	91	367.074,603 493.397,797	5.763
91	367.074,603 493.397,797	92	367.070,353 493.393,998	5.7	92	367.070,353 493.393,998	93	367.066,957 493.391,018	4.518	93	367.066,957 493.391,018	94	367.063,71 493.386,565	5.511
94	367.063,71 493.386,565	95	367.053,426 493.369,961	19.531	95	367.053,426 493.369,961	96	367.041,393 493.349,148	24.041	96	367.041,393 493.349,148	97	367.079,971 493.343,412	39.002
97	367.079,971 493.343,412	98	367.103,65 493.339,891	23.939	98	367.103,65 493.339,891	99	367.109,701 493.338,991	6.118	99	367.109,701 493.338,991	100	367.109,716 493.339,044	0.055
100	367.109,716 493.339,044	101	367.158,438 493.335,769	48.832	101	367.158,438 493.335,769	102	367.159,873 493.335,983	1.451	102	367.159,873 493.335,983	103	367.163,443 493.337,425	3.85
103	367.163,443 493.337,425	104	367.218,698 493.347,725	56.207	104	367.218,698 493.347,725	105	367.278,801 493.358,545	61.069	105	367.278,801 493.358,545	106	367.340,842 493.372,075	63.499
106	367.340,842 493.372,075	107	367.384,529 493.382,222	44.85	107	367.384,529 493.382,222	108	367.440,773 493.395,776	57.854	108	367.440,773 493.395,776	109	367.499,078 493.407,331	59.439
109	367.499,078 493.407,331	110	367.558,477 493.421,107	60.976	110	367.558,477 493.421,107	111	367.615,875 493.453,845	66.078	111	367.615,875 493.453,845	112	367.636,992 493.478,044	32.117
112	367.636,992 493.478,044	113	367.645,93 493.506,852	30.163	113	367.645,93 493.506,852	114	367.653,474 493.561,884	55.547	114	367.653,474 493.561,884	115	367.657,648 493.622,715	60.974
115	367.657,648 493.622,715	116	367.661,484 493.682,255	59.663	116	367.661,484 493.682,255	117	367.666,701 493.727,198	45.245	117	367.666,701 493.727,198	118	367.676,527 493.766,753	40.757

Punct început	X / Y	Punct sfârșit	X / Y	Lungime segment	Punct început	X / Y	Punct sfârșit	X / Y	Lungime segment	Punct început	X / Y	Punct sfârșit	X / Y	Lungime segment
118	367.676,527 493.766,753	119	367.685,938 493.801,361	35.865	119	367.685,938 493.801,361	120	367.697,061 493.837,66	37.965	120	367.697,061 493.837,66	121	367.705,054 493.868,601	31.957
121	367.705,054 493.868,601	122	367.719,427 493.921,16	54.489	122	367.719,427 493.921,16	123	367.729,556 493.966,663	46.617	123	367.729,556 493.966,663	124	367.738,08 494.012,482	46.605
124	367.738,08 494.012,482	125	367.744,721 494.048,107	36.239	125	367.744,721 494.048,107	126	367.750,597 494.075,253	27.775	126	367.750,597 494.075,253	127	367.757,961 494.115,673	41.085
127	367.757,961 494.115,673	128	367.762,809 494.149,598	34.27	128	367.762,809 494.149,598	129	367.767,518 494.179,111	29.886	129	367.767,518 494.179,111	130	367.777,462 494.200,189	23.306
130	367.777,462 494.200,189	1	367.812,21 494.237,787	51.196										

** Lungimile segmentelor sunt determinate în planul de proiecție Stereo 70 și sunt rotunjite la 1 milimetru.

*** Distanța dintre puncte este formată din segmente cumulate ce sunt mai mici decât valoarea 1 milimetru.

**DATE DESPRE IMOBILUL NR. 6411**

Oficiul de Cadastru și Publicitate Imobiliară ALBA
Biroul de Cadastru și Publicitate Imobiliară Alba Iulia

A. Partea I. Descrierea imobilului

TEREN Extravilan

Adresa: Jud. Alba

Nr. Crt	Nr cadastral Nr. topografic	Suprafața* (mp)	Observații / Referințe
A1		33.061	Sector cadastral:31 Teren neimprejmut;

B. Partea II. Proprietari și acte

Inscrieri privitoare la dreptul de proprietate și alte drepturi reale		Referințe
/		
Act Normativ nr. 7, din 13/03/1996 emis de PARLAMENTUL ROMANIEI;		
B1	Inscrierea posesiei, drept de PROPRIETATE, dobandit prin Lege, cota actuala 1/1 1) NEIDENTIFICAT NEIDENTIFICAT	A1
Act Normativ nr. 7, din 13/03/1996 emis de PARLAMENTUL ROMANIEI (art.13 alin.14);		
B2	Se noteaza mentiunea proprietar neidentificat, rezerva comisiei locale de fond funciar	A1

C. Partea III. SARCINI .

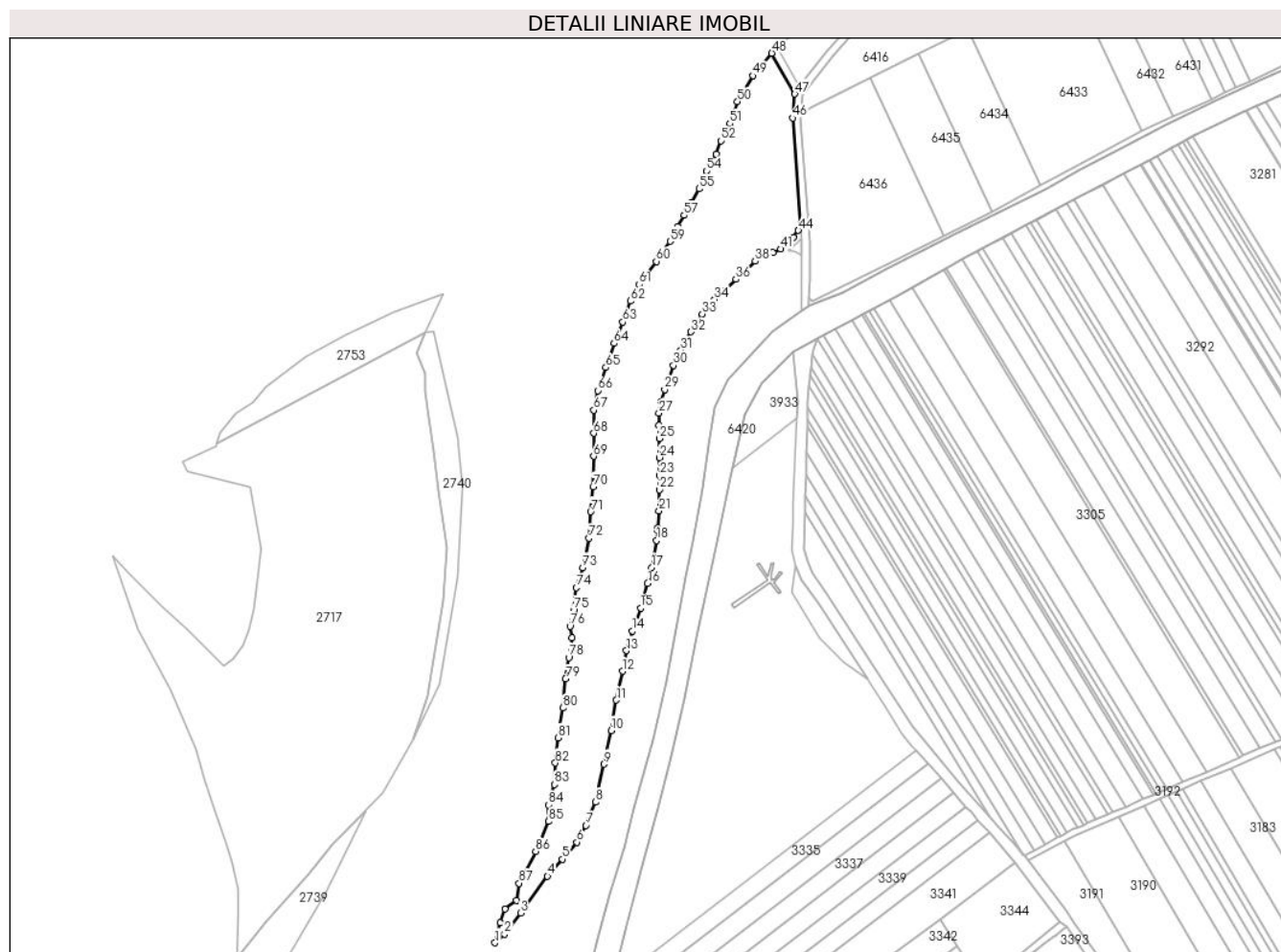
Inscrieri privind dezmembramintele dreptului de proprietate, drepturi reale de garanție și sarcini	Referințe
NU SUNT	

Anexa Nr. 1 La Partea I

Teren

Nr cadastral	Suprafața (mp)*	Observații / Referințe
	33.061	

* Suprafața este determinată în planul de proiecție Stereo 70.



Date referitoare la teren

Crt	Categorie folosință	Intravilan	Suprafața (mp)	Tarla	Parcelă	Nr. topo	Observații / Referințe
1	pașune	NU	33.061	-	-	-	

Lungime Segmente

1) Valorile lungimilor segmentelor sunt obținute din proiecție în plan.

Punct început	X / Y	Punct sfârșit	X / Y	Lungime segment	Punct început	X / Y	Punct sfârșit	X / Y	Lungime segment	Punct început	X / Y	Punct sfârșit	X / Y	Lungime segment
1	367.597,153 493.763,992	2	367.604,487 493.770,808	10.012	2	367.604,487 493.770,808	3	367.617,007 493.787,009	20.475	3	367.617,007 493.787,009	4	367.637,851 493.815,487	35.291
4	367.637,851 493.815,487	5	367.649,378 493.828,73	17.557	5	367.649,378 493.828,73	6	367.660,709 493.841,951	17.413	6	367.660,709 493.841,951	7	367.667,657 493.854,95	14.739
7	367.667,657 493.854,95	8	367.675,293 493.872,944	19.548	8	367.675,293 493.872,944	9	367.681,655 493.902,36	30.096	9	367.681,655 493.902,36	10	367.687,313 493.928,358	26.606
10	367.687,313 493.928,358	11	367.691,184 493.951,973	23.931	11	367.691,184 493.951,973	12	367.696,052 493.974,355	22.906	12	367.696,052 493.974,355	13	367.699,128 493.990,331	16.269
13	367.699,128 493.990,331	14	367.703,694 494.005,612	15.948	14	367.703,694 494.005,612	15	367.710,111 494.023,365	18.877	15	367.710,111 494.023,365	16	367.715,419 494.042,364	19.727
16	367.715,419 494.042,364	17	367.718,797 494.054,628	12.72	17	367.718,797 494.054,628	18	367.722,47 494.075,627	21.318	18	367.722,47 494.075,627	19	367.723,242 494.083,607	8.017

Punct început	X / Y	Punct sfârșit	X / Y	Lungime segment	Punct început	X / Y	Punct sfârșit	X / Y	Lungime segment	Punct început	X / Y	Punct sfârșit	X / Y	Lungime segment
19	367.723,242 494.083,607	20	367.723,242 494.085,428	1.82	20	367.723,242 494.085,428	21	367.724,303 494.098,682	13.29 7	21	367.724,303 494.098,682	22	367.724,78 494.114,971	16.29 6
22	367.724,78 494.114,971	23	367.724,78 494.126,085	11.11 5	23	367.724,78 494.126,085	24	367.724,643 494.139,817	13.73 3	24	367.724,643 494.139,817	25	367.724,716 494.154,582	14.76 5
25	367.724,716 494.154,582	26	367.724,4 494.164,952	10.37 5	26	367.724,4 494.164,952	27	367.724,156 494.174,423	9.474	27	367.724,156 494.174,423	28	367.725,751 494.182,854	8.581
28	367.725,751 494.182,854	29	367.728,684 494.192,578	10.15 6	29	367.728,684 494.192,578	30	367.735,502 494.211,32	19.94 4	30	367.735,502 494.211,32	31	367.741,183 494.222,966	12.95 8
31	367.741,183 494.222,966	32	367.749,055 494.237,195	16.26 1	32	367.749,055 494.237,195	33	367.757,778 494.251,088	16.40 5	33	367.757,778 494.251,088	34	367.767,267 494.262,299	14.68 7
34	367.767,267 494.262,299	35	367.774,36 494.268,814	9.631	35	367.774,36 494.268,814	36	367.783,88 494.278,051	13.26 4	36	367.783,88 494.278,051	37	367.790,493 494.284,471	9.217
37	367.790,493 494.284,471	38	367.798,929 494.291,944	11.27	38	367.798,929 494.291,944	39	367.805,351 494.296,064	7.63	39	367.805,351 494.296,064	40	367.812,54 494.298,861	7.714
40	367.812,54 494.298,861	41	367.818,579 494.301,43	6.563	41	367.818,579 494.301,43	42	367.823,755 494.305,646	6.676	42	367.823,755 494.305,646	43	367.828,452 494.310,533	6.778
43	367.828,452 494.310,533	44	367.832,286 494.315,802	6.517	44	367.832,286 494.315,802	45	367.833,901 494.320,496	4.964	45	367.833,901 494.320,496	46	367.827,979 494.402,907	82.62 3
46	367.827,979 494.402,907	47	367.829,488 494.421,595	18.75	47	367.829,488 494.421,595	48	367.811,713 494.453,111	36.18 3	48	367.811,713 494.453,111	49	367.797,196 494.435,692	22.67 5
49	367.797,196 494.435,692	50	367.785,105 494.415,651	23.40 6	50	367.785,105 494.415,651	51	367.779,172 494.398,585	18.06 8	51	367.779,172 494.398,585	52	367.772,272 494.385,303	14.96 7
52	367.772,272 494.385,303	53	367.768,36 494.375,082	10.94 4	53	367.768,36 494.375,082	54	367.760,938 494.361,915	15.11 5	54	367.760,938 494.361,915	55	367.755,47 494.348,128	14.83 2
55	367.755,47 494.348,128	56	367.749,44 494.337,492	12.22 6	56	367.749,44 494.337,492	57	367.743,724 494.327,59	11.43 3	57	367.743,724 494.327,59	58	367.738,837 494.318,569	10.26
58	367.738,837 494.318,569	59	367.733,048 494.307,339	12.63 4	59	367.733,048 494.307,339	60	367.722,234 494.291,877	18.86 8	60	367.722,234 494.291,877	61	367.708,818 494.274,112	22.26 2
61	367.708,818 494.274,112	62	367.702,089 494.261,133	14.62	62	367.702,089 494.261,133	63	367.696,35 494.244,853	17.26 2	63	367.696,35 494.244,853	64	367.689,533 494.228,327	17.87 7
64	367.689,533 494.228,327	65	367.683,048 494.209,704	19.72	65	367.683,048 494.209,704	66	367.676,765 494.191,746	19.02 5	66	367.676,765 494.191,746	67	367.673,713 494.176,648	15.40 3
67	367.673,713 494.176,648	68	367.673,737 494.158,674	17.97 4	68	367.673,737 494.158,674	69	367.673,632 494.140,878	17.79 6	69	367.673,632 494.140,878	70	367.673,228 494.117,335	23.54 6
70	367.673,228 494.117,335	71	367.671,345 494.097,867	19.55 9	71	367.671,345 494.097,867	72	367.670,078 494.077,377	20.52 9	72	367.670,078 494.077,377	73	367.665,108 494.054,73	23.18 6
73	367.665,108 494.054,73	74	367.660,261 494.039,054	16.40 8	74	367.660,261 494.039,054	75	367.658,114 494.021,346	17.83 8	75	367.658,114 494.021,346	76	367.655,216 494.009,123	12.56 2
76	367.655,216 494.009,123	77	367.656,917 494.000,245	9.039	77	367.656,917 494.000,245	78	367.654,402 493.984,963	15.48 8	78	367.654,402 493.984,963	79	367.651,897 493.968,531	16.62 2
79	367.651,897 493.968,531	80	367.649,694 493.945,841	22.79 7	80	367.649,694 493.945,841	81	367.645,889 493.922,816	23.33 7	81	367.645,889 493.922,816	82	367.643,991 493.903,299	19.60 9
82	367.643,991 493.903,299	83	367.643,12 493.886,675	16.64 7	83	367.643,12 493.886,675	84	367.638,417 493.870,865	16.49 5	84	367.638,417 493.870,865	85	367.638,846 493.857,985	12.88 7
85	367.638,846 493.857,985	86	367.628,701 493.834,773	25.33 2	86	367.628,701 493.834,773	87	367.615,698 493.810,048	27.93 6	87	367.615,698 493.810,048	88	367.613,971 493.796,864	13.29 7
88	367.613,971 493.796,864	89	367.604,989 493.790,075	11.25 9	89	367.604,989 493.790,075	90	367.601,314 493.779,549	11.14 9	90	367.601,314 493.779,549	1	367.597,153 493.763,992	16.10 4

** Lungimile segmentelor sunt determinate în planul de proiecție Stereo 70 și sunt rotunjite la 1 milimetru.

*** Distanța dintre puncte este formată din segmente cumulate ce sunt mai mici decât valoarea 1 milimetru.

**DATE DESPRE IMOBILUL NR. 6412**

Oficiul de Cadastru și Publicitate Imobiliară ALBA
Biroul de Cadastru și Publicitate Imobiliară Alba Iulia

A. Partea I. Descrierea imobilului

TEREN Extravilan

Adresa: Jud. Alba

Nr. Crt	Nr cadastral Nr. topografic	Suprafața* (mp)	Observații / Referințe
A1		65	Sector cadastral:31 Teren neimprejmut;

B. Partea II. Proprietari și acte

Inscrieri privitoare la dreptul de proprietate și alte drepturi reale		Referințe
/		
Act Normativ nr. 7, din 13/03/1996 emis de PARLAMENTUL ROMANIEI;		
B1	Inscrierea posesiei, drept de PROPRIETATE, dobândit prin Lege, cota actuala 1/1 1) NEIDENTIFICAT NEIDENTIFICAT	A1
Act Normativ nr. 7, din 13/03/1996 emis de PARLAMENTUL ROMANIEI (art.13 alin.14);		
B2	proprietar neidentificat, rezerva comisiei locale de fond funciar	A1

C. Partea III. SARCINI .

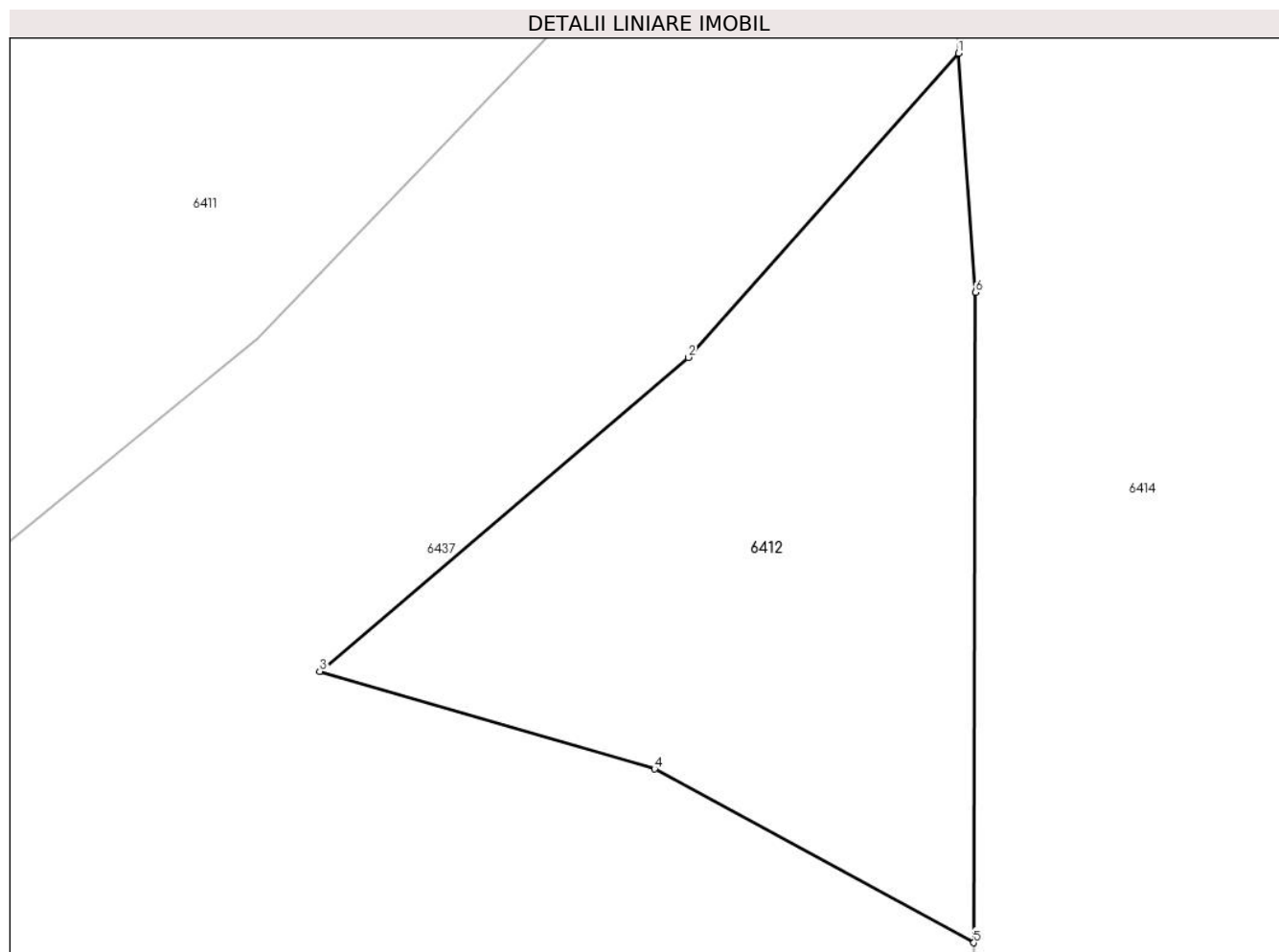
Inscrieri privind dezmembramintele dreptului de proprietate, drepturi reale de garanție și sarcini	Referințe
NU SUNT	

Anexa Nr. 1 La Partea I

Teren

Nr cadastral	Suprafața (mp)*	Observații / Referințe
	65	

* Suprafața este determinată în planul de proiecție Stereo 70.



Date referitoare la teren

Crt	Categorie folosință	Intravilan	Suprafața (mp)	Tarla	Parcelă	Nr. topo	Observații / Referințe
1	pasune	NU	65	-	-	-	

Lungime Segmente

1) Valorile lungimilor segmentelor sunt obținute din proiecție în plan.

Punct început	X / Y	Punct sfârșit	X / Y	Lungime segment (** (m)
1	367.834,649 494.310,079	2	367.830,446 494.305,353	6.325
2	367.830,446 494.305,353	3	367.824,713 494.300,472	7.529
3	367.824,713 494.300,472	4	367.829,922 494.298,955	5.425
4	367.829,922 494.298,955	5	367.834,886 494.296,255	5.651
5	367.834,886 494.296,255	6	367.834,916 494.306,362	10.107

Punct început	X / Y	Punct sfârșit	X / Y	Lungime segment (** (m)
6	367.834,916 494.306,362	1	367.834,649 494.310,079	3.727

** Lungimile segmentelor sunt determinate în planul de proiecție Stereo 70 și sunt rotunjite la 1 milimetru.

*** Distanța dintre puncte este formată din segmente cumulate ce sunt mai mici decât valoarea 1 milimetru.

**DATE DESPRE IMOBILUL NR. 6413**

Oficiul de Cadastru și Publicitate Imobiliară ALBA
Biroul de Cadastru și Publicitate Imobiliară Alba Iulia

A. Partea I. Descrierea imobilului

TEREN Extravilan

Adresa: Jud. Alba

Nr. Crt	Nr cadastral Nr. topografic	Suprafața* (mp)	Observații / Referințe
A1		209	Sector cadastral:31 Teren neimprejmuit;

B. Partea II. Proprietari și acte

Inscrieri privitoare la dreptul de proprietate și alte drepturi reale		Referințe
/		
Act Normativ nr. 7, din 13/03/1996 emis de PARLAMENTUL ROMANIEI;		
B1	Inscrierea posesiei, drept de PROPRIETATE, dobandit prin Lege, cota actuala 1/1 1) NEIDENTIFICAT NEIDENTIFICAT	A1
Act Normativ nr. 7, din 13/03/1996 emis de PARLAMENTUL ROMANIEI (art.13 alin.15);		
B2	Se noteaza mentiunea de proprietar neidentificat.	A1

C. Partea III. SARCINI .

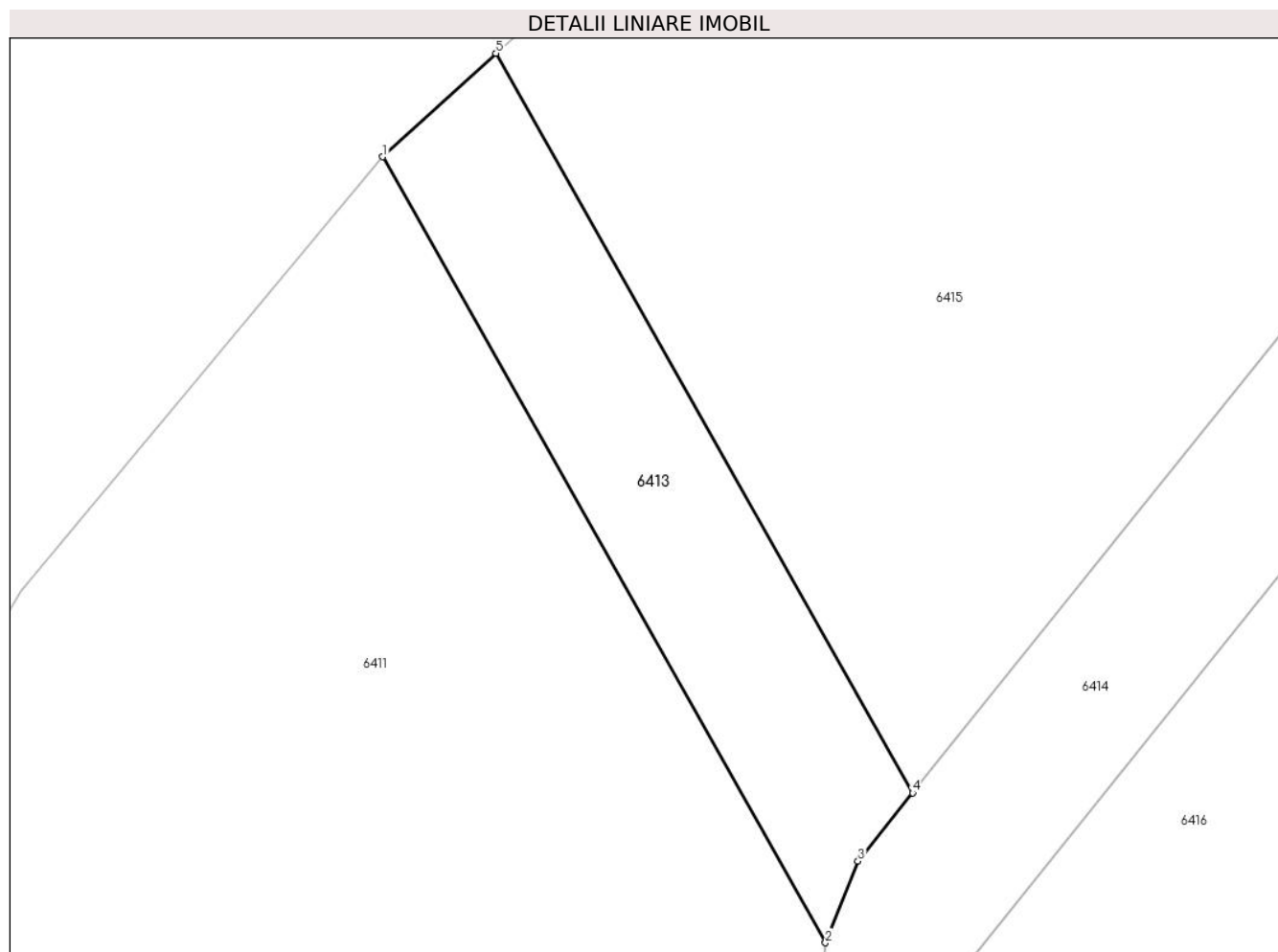
Inscrieri privind dezmembramintele dreptului de proprietate, drepturi reale de garanție și sarcini	Referințe
NU SUNT	

Anexa Nr. 1 La Partea I

Teren

Nr cadastral	Suprafața (mp)*	Observații / Referințe
	209	

* Suprafața este determinată în planul de proiecție Stereo 70.



Date referitoare la teren

Crt	Categorie folosință	Intravilan	Suprafața (mp)	Tarla	Parcelă	Nr. topo	Observații / Referințe
1	drum	NU	209	-	-	-	

Lungime Segmente

1) Valorile lungimilor segmentelor sunt obținute din proiecție în plan.

Punct început	X / Y	Punct sfârșit	X / Y	Lungime segment (** (m)
1	367.811,713 494.453,111	2	367.829,488 494.421,595	36.183
2	367.829,488 494.421,595	3	367.830,789 494.424,867	3.521
3	367.830,789 494.424,867	4	367.832,987 494.427,606	3.512
4	367.832,987 494.427,606	5	367.816,256 494.457,268	34.054
5	367.816,256 494.457,268	1	367.811,713 494.453,111	6.158

**** Lungimile segmentelor sunt determinate în planul de proiecţie Stereo 70 şi sunt rotunjite la 1 milimetru.**

***** Distanţa dintre puncte este formată din segmente cumulate ce sunt mai mici decât valoarea 1 milimetru.**

**DATE DESPRE IMOBILUL NR. 6414**

Oficiul de Cadastru și Publicitate Imobiliară ALBA
Biroul de Cadastru și Publicitate Imobiliară Alba Iulia

A. Partea I. Descrierea imobilului

TEREN Extravilan

Adresa: Jud. Alba

Nr. Crt	Nr cadastral Nr. topografic	Suprafața* (mp)	Observații / Referințe
A1		9.100	Sector cadastral:31 Teren neimprijmit;

B. Partea II. Proprietari și acte

Inscrieri privitoare la dreptul de proprietate și alte drepturi reale		Referințe
/		
Act Normativ nr. 7, din 13/03/1996 emis de PARLAMENTUL ROMANIEI;		
B1	Inscrierea posesiei, drept de PROPRIETATE, dobandit prin Lege, cota actuala 1/1 1) NEIDENTIFICAT NEIDENTIFICAT	A1
Act Normativ nr. 7, din 13/03/1996 emis de PARLAMENTUL ROMANIEI (art.13 alin.15);		
B2	Se noteaza mentiunea de proprietar neidentificat.	A1

C. Partea III. SARCINI .

Inscrieri privind dezmembramintele dreptului de proprietate, drepturi reale de garanție și sarcini	Referințe
NU SUNT	

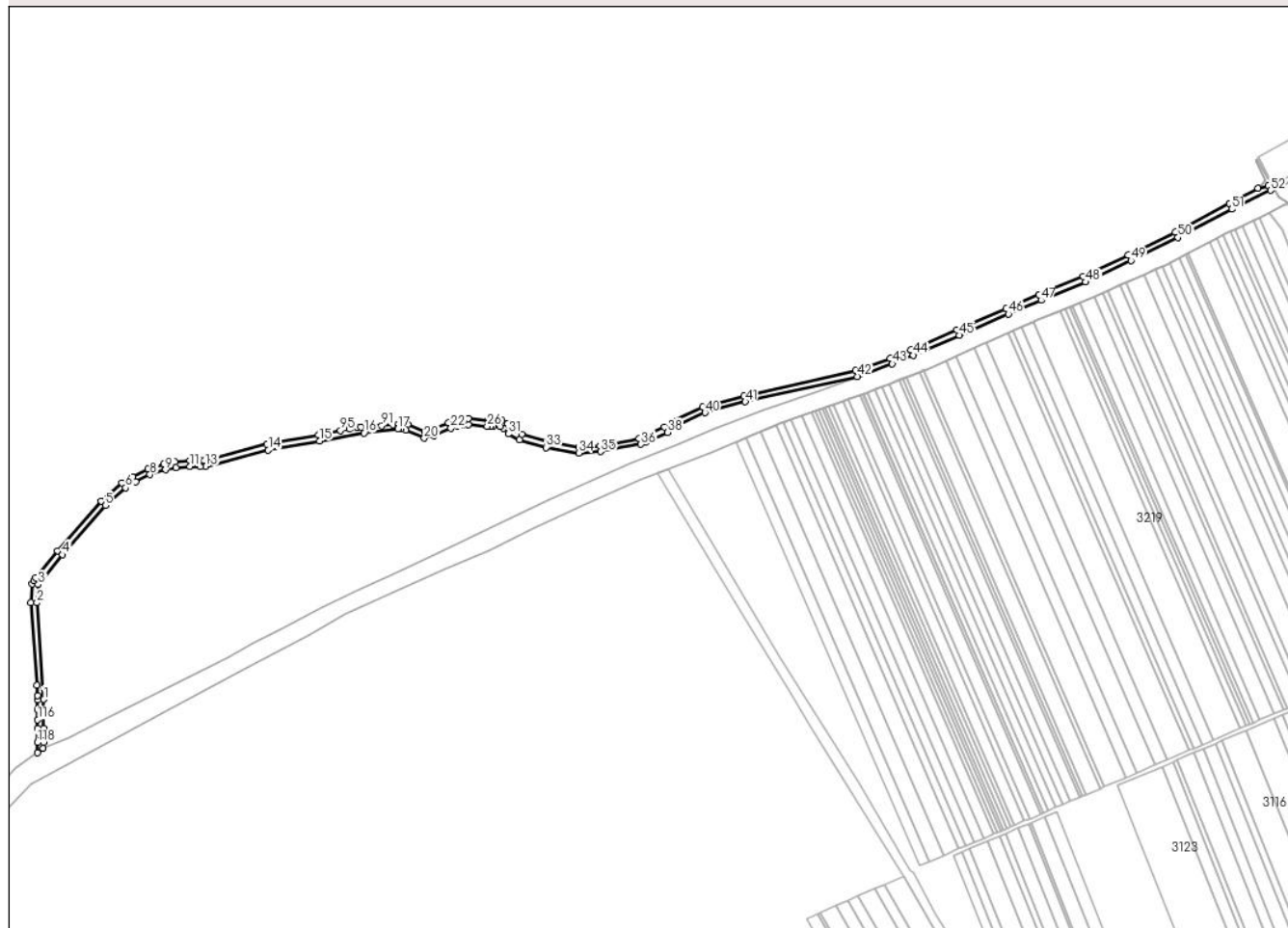
Anexa Nr. 1 La Partea I

Teren

Nr cadastral	Suprafața (mp)*	Observații / Referințe
	9.100	

* Suprafața este determinată în planul de proiecție Stereo 70.

DETALII LINIARE IMOBIL



Date referitoare la teren

Crt	Categorie folosință	Intravilan	Suprafața (mp)	Tarla	Parcelă	Nr. topo	Observații / Referințe
1	drum	NU	9.100	-	-	-	

Lungime Segmente

1) Valorile lungimilor segmentelor sunt obținute din proiecție în plan.

Punct început	X / Y	Punct sfârșit	X / Y	Lungime segment	Punct început	X / Y	Punct sfârșit	X / Y	Lungime segment	Punct început	X / Y	Punct sfârșit	X / Y	Lungime segment
1	367.840,917 494.306,568	2	367.833,996 494.402,88	96.56	2	367.833,996 494.402,88	3	367.835,469 494.421,112	18.29	3	367.835,469 494.421,112	4	367.859,383 494.450,917	38.21
4	367.859,383 494.450,917	5	367.902,266 494.499,992	65.17	5	367.902,266 494.499,992	6	367.922,544 494.517,474	26.77	6	367.922,544 494.517,474	7	367.932,612 494.523,353	11.65
7	367.932,612 494.523,353	8	367.946,977 494.530,635	16.10	8	367.946,977 494.530,635	9	367.962,449 494.535,524	16.22	9	367.962,449 494.535,524	10	367.972,517 494.537,816	10.32
10	367.972,517 494.537,816	11	367.986,878 494.538,833	14.39	11	367.986,878 494.538,833	12	367.996,852 494.538,521	9.979	12	367.996,852 494.538,521	13	368.002,214 494.538,919	5.377
13	368.002,214 494.538,919	14	368.065,02 494.555,087	64.85	14	368.065,02 494.555,087	15	368.116,132 494.564,296	51.93	15	368.116,132 494.564,296	16	368.160,535 494.572,203	45.10
16	368.160,535 494.572,203	17	368.194,182 494.576,291	33.89	17	368.194,182 494.576,291	18	368.197,652 494.576,415	3.472	18	368.197,652 494.576,415	19	368.202,176 494.575,176	4.691

Punct început	X / Y	Punct sfârșit	X / Y	Lungime segment	Punct început	X / Y	Punct sfârșit	X / Y	Lungime segment	Punct început	X / Y	Punct sfârșit	X / Y	Lungime segment
19	368.202,176 494.575,176	20	368.220,585 494.566,958	20.16	20	368.220,585 494.566,958	21	368.230,083 494.569,95	9.958	21	368.230,083 494.569,95	22	368.247,212 494.576,867	18.473
22	368.247,212 494.576,867	23	368.253,009 494.579,166	6.236	23	368.253,009 494.579,166	24	368.258,806 494.580,04	5.863	24	368.258,806 494.580,04	25	368.264,558 494.580,546	5.774
25	368.264,558 494.580,546	26	368.283,489 494.578,851	19.007	26	368.283,489 494.578,851	27	368.286,58 494.578,714	3.094	27	368.286,58 494.578,714	28	368.289,681 494.579,408	3.178
28	368.289,681 494.579,408	29	368.295,976 494.578,946	6.312	29	368.295,976 494.578,946	30	368.299,817 494.576,633	4.484	30	368.299,817 494.576,633	31	368.304,399 494.571,359	6.986
31	368.304,399 494.571,359	32	368.315,535 494.565,183	12.734	32	368.315,535 494.565,183	33	368.342,336 494.557,807	27.797	33	368.342,336 494.557,807	34	368.374,88 494.552,359	32.997
34	368.374,88 494.552,359	35	368.396,606 494.553,628	21.763	35	368.396,606 494.553,628	36	368.436,75 494.561,015	40.818	36	368.436,75 494.561,015	37	368.441,592 494.562,918	5.203
37	368.441,592 494.562,918	38	368.463,496 494.572,848	24.05	38	368.463,496 494.572,848	39	368.472,135 494.579,27	10.764	39	368.472,135 494.579,27	40	368.500,691 494.592,501	31.472
40	368.500,691 494.592,501	41	368.540,959 494.603,446	41.729	41	368.540,959 494.603,446	42	368.652,607 494.628,471	114.418	42	368.652,607 494.628,471	43	368.687,576 494.641,289	37.244
43	368.687,576 494.641,289	44	368.708,461 494.649,665	22.502	44	368.708,461 494.649,665	45	368.754,675 494.669,573	50.32	45	368.754,675 494.669,573	46	368.803,58 494.690,937	53.368
46	368.803,58 494.690,937	47	368.836,324 494.704,527	35.452	47	368.836,324 494.704,527	48	368.880,755 494.722,648	47.984	48	368.880,755 494.722,648	49	368.925,9 494.744,08	49.974
49	368.925,9 494.744,08	50	368.972,895 494.767,164	52.358	50	368.972,895 494.767,164	51	369.026,654 494.795,529	60.783	51	369.026,654 494.795,529	52	369.065,368 494.814,215	42.988
52	369.065,368 494.814,215	53	369.062,82 494.818,725	5.18	53	369.062,82 494.818,725	54	369.052,621 494.816,342	10.474	54	369.052,621 494.816,342	55	369.023,949 494.800,886	32.573
55	369.023,949 494.800,886	56	368.970,172 494.772,511	60.804	56	368.970,172 494.772,511	57	368.923,291 494.749,483	52.231	57	368.923,291 494.749,483	58	368.878,334 494.728,14	49.766
58	368.878,334 494.728,14	59	368.834,041 494.710,076	47.835	59	368.834,041 494.710,076	60	368.801,229 494.696,457	35.526	60	368.801,229 494.696,457	61	368.752,287 494.675,077	53.408
61	368.752,287 494.675,077	62	368.706,157 494.655,206	50.228	62	368.706,157 494.655,206	63	368.685,426 494.646,891	22.336	63	368.685,426 494.646,891	64	368.650,911 494.634,24	36.76
64	368.650,911 494.634,24	65	368.539,515 494.609,271	114.16	65	368.539,515 494.609,271	66	368.498,628 494.598,158	42.37	66	368.498,628 494.598,158	67	368.469,052 494.584,454	32.597
67	368.469,052 494.584,454	68	368.460,433 494.578,047	10.739	68	368.460,433 494.578,047	69	368.439,255 494.568,446	23.253	69	368.439,255 494.568,446	70	368.435,095 494.566,811	4.47
70	368.435,095 494.566,811	71	368.395,885 494.559,596	39.868	71	368.395,885 494.559,596	72	368.375,204 494.558,388	20.716	72	368.375,204 494.558,388	73	368.343,631 494.563,673	32.012
73	368.343,631 494.563,673	74	368.317,818 494.570,778	26.773	74	368.317,818 494.570,778	75	368.308,235 494.576,093	10.958	75	368.308,235 494.576,093	76	368.303,725 494.581,284	6.877
76	368.303,725 494.581,284	77	368.297,844 494.584,825	6.865	77	368.297,844 494.584,825	78	368.289,237 494.585,457	8.63	78	368.289,237 494.585,457	79	368.286,048 494.584,744	3.268
79	368.286,048 494.584,744	80	368.283,889 494.584,839	2.161	80	368.283,889 494.584,839	81	368.264,562 494.586,569	19.404	81	368.264,562 494.586,569	82	368.258,096 494.586,001	6.491
82	368.258,096 494.586,001	83	368.251,436 494.584,997	6.735	83	368.251,436 494.584,997	84	368.244,983 494.582,437	6.942	84	368.244,983 494.582,437	85	368.228,055 494.575,601	18.256
85	368.228,055 494.575,601	86	368.220,953 494.573,364	7.446	86	368.220,953 494.573,364	87	368.204,203 494.580,842	18.343	87	368.204,203 494.580,842	88	368.201,183 494.581,575	3.108
88	368.201,183 494.581,575	89	368.195,001 494.581,359	6.186	89	368.195,001 494.581,359	90	368.189,713 494.580,749	5.323	90	368.189,713 494.580,749	91	368.178,113 494.579,41	11.677
91	368.178,113 494.579,41	92	368.157,431 494.578,155	20.72	92	368.157,431 494.578,155	93	368.153,83 494.577,773	3.621	93	368.153,83 494.577,773	94	368.145,961 494.576,583	7.958
94	368.145,961 494.576,583	95	368.137,021 494.574,751	9.126	95	368.137,021 494.574,751	96	368.115,074 494.570,202	22.413	96	368.115,074 494.570,202	97	368.063,739 494.560,953	52.162
97	368.063,739 494.560,953	98	368.001,236 494.544,863	64.541	98	368.001,236 494.544,863	99	367.996,723 494.544,528	4.525	99	367.996,723 494.544,528	100	367.986,76 494.544,839	9.968
100	367.986,76 494.544,839	101	367.971,634 494.543,768	15.164	101	367.971,634 494.543,768	102	367.960,877 494.541,32	11.032	102	367.960,877 494.541,32	103	367.944,702 494.536,208	16.964
103	367.944,702 494.536,208	104	367.929,741 494.528,624	16.773	104	367.929,741 494.528,624	105	367.919,043 494.522,378	12.388	105	367.919,043 494.522,378	106	367.898,027 494.504,259	27.748
106	367.898,027 494.504,259	107	367.854,782 494.454,77	65.721	107	367.854,782 494.454,77	108	367.832,987 494.427,606	34.827	108	367.832,987 494.427,606	109	367.830,789 494.424,867	3.512
109	367.830,789 494.424,867	110	367.829,488 494.421,595	3.521	110	367.829,488 494.421,595	111	367.827,979 494.402,907	18.749	111	367.827,979 494.402,907	112	367.833,901 494.320,496	82.624
112	367.833,901 494.320,496	113	367.834,649 494.310,079	10.444	113	367.834,649 494.310,079	114	367.834,916 494.306,362	3.727	114	367.834,916 494.306,362	115	367.834,886 494.296,255	10.107
115	367.834,886 494.296,255	116	367.834,856 494.286,292	9.963	116	367.834,856 494.286,292	117	367.834,83 494.277,491	8.801	117	367.834,83 494.277,491	118	367.834,43 494.263,517	13.98

Punct început	X / Y	Punct sfârşit	X / Y	Lungime segment	Punct început	X / Y	Punct sfârşit	X / Y	Lungime segment	Punct început	X / Y	Punct sfârşit	X / Y	Lungime segment
118	367.834,43 494.263,517	119	367.834,477 494.253,336	10.18 1	119	367.834,477 494.253,336	120	367.840,398 494.257,472	7.223	120	367.840,398 494.257,472	121	367.840,429 494.263,415	5.943
121	367.840,429 494.263,415	122	367.840,83 494.277,396	13.98 7	122	367.840,83 494.277,396	1	367.840,917 494.306,568	29.17 2					

** Lungimile segmentelor sunt determinate în planul de proiecție Stereo 70 și sunt rotunjite la 1 milimetru.

*** Distanța dintre puncte este formată din segmente cumulate ce sunt mai mici decât valoarea 1 milimetru.

**DATE DESPRE IMOBILUL NR. 6415**

Oficiul de Cadastru și Publicitate Imobiliară ALBA
Biroul de Cadastru și Publicitate Imobiliară Alba Iulia

A. Partea I. Descrierea imobilului

TEREN Extravilan

Adresa: Jud. Alba

Nr. Crt	Nr cadastral Nr. topografic	Suprafața* (mp)	Observații / Referințe
A1		5.954	Sector cadastral:31 Teren neimprejmut;

B. Partea II. Proprietari și acte

Inscrieri privitoare la dreptul de proprietate și alte drepturi reale		Referințe
/		
Act Normativ nr. 7, din 13/03/1996 emis de PARLAMENTUL ROMANIEI;		
B1	Inscrierea posesiei, drept de PROPRIETATE, dobândit prin Lege, cota actuala 1/1 1) NEIDENTIFICAT NEIDENTIFICAT	A1
Act Normativ nr. 7, din 13/03/1996 emis de PARLAMENTUL ROMANIEI (art.13 alin.14);		
B2	Se noteaza mentiunea proprietar neidentificat, rezerva comisiei locale de fond funciar	A1

C. Partea III. SARCINI .

Inscrieri privind dezmembramintele dreptului de proprietate, drepturi reale de garanție și sarcini	Referințe
NU SUNT	

Anexa Nr. 1 La Partea I

Teren

Nr cadastral	Suprafața (mp)*	Observații / Referințe
	5.954	

* Suprafața este determinată în planul de proiecție Stereo 70.

DETALII LINIARE IMOBIL



Date referitoare la teren

Crt	Categorie folosință	Intravilan	Suprafața (mp)	Tarla	Parcelă	Nr. topo	Observații / Referințe
1	pașune	NU	5.954	-	-	-	

Lungime Segmente

1) Valorile lungimilor segmentelor sunt obținute din proiecție în plan.

Punct început	X / Y	Punct sfârșit	X / Y	Lungime segment (** (m)
1	367.898,027 494.504,259	2	367.919,043 494.522,378	27.748
3	367.929,74 494.528,624	4	367.944,702 494.536,208	16.774
5	367.960,877 494.541,32	6	367.971,634 494.543,768	11.033
7	367.986,76 494.544,839	8	367.996,723 494.544,528	9.968
9	368.001,236 494.544,863	10	368.063,739 494.560,953	64.541

Punct început	X / Y	Punct sfârșit	X / Y	Lungime segment (** (m)
2	367.919,043 494.522,378	3	367.929,74 494.528,624	12.388
4	367.944,702 494.536,208	5	367.960,877 494.541,32	16.963
6	367.971,634 494.543,768	7	367.986,76 494.544,839	15.163
8	367.996,723 494.544,528	9	368.001,236 494.544,863	4.526
10	368.063,739 494.560,953	11	368.115,074 494.570,202	52.162

Punct început	X / Y	Punct sfârșit	X / Y	Lungime segment (** (m)
11	368.115,074 494.570,202	12	368.137,021 494.574,751	22.413
13	368.125,564 494.575,98	14	368.098,823 494.570,923	27.215
15	368.080,053 494.568,679	16	368.060,12 494.562,911	20.751
17	368.044,567 494.562,764	18	368.034,554 494.560,935	10.179
19	368.023,785 494.558,47	20	368.008,361 494.557,663	15.445
21	367.986,778 494.555,212	22	367.969,217 494.555,847	17.572
23	367.952,517 494.556,078	24	367.941,543 494.555,478	10.99
25	367.924,975 494.552,627	26	367.902,774 494.545,075	23.45
27	367.883,1 494.529,271	28	367.869,149 494.513,89	20.765
29	367.858,05 494.500,378	30	367.847,105 494.489,961	15.11
31	367.836,656 494.477,877	32	367.823,137 494.463,562	19.69
33	367.816,256 494.457,268	34	367.832,987 494.427,606	34.054
35	367.854,782 494.454,77	1	367.898,027 494.504,259	65.721

Punct început	X / Y	Punct sfârșit	X / Y	Lungime segment (** (m)
12	368.137,021 494.574,751	13	368.125,564 494.575,98	11.523
14	368.098,823 494.570,923	15	368.080,053 494.568,679	18.904
16	368.060,12 494.562,911	17	368.044,567 494.562,764	15.554
18	368.034,554 494.560,935	19	368.023,785 494.558,47	11.048
20	368.008,361 494.557,663	21	367.986,778 494.555,212	21.722
22	367.969,217 494.555,847	23	367.952,517 494.556,078	16.702
24	367.941,543 494.555,478	25	367.924,975 494.552,627	16.812
26	367.902,774 494.545,075	27	367.883,1 494.529,271	25.236
28	367.869,149 494.513,89	29	367.858,05 494.500,378	17.486
30	367.847,105 494.489,961	31	367.836,656 494.477,877	15.975
32	367.823,137 494.463,562	33	367.816,256 494.457,268	9.325
34	367.832,987 494.427,606	35	367.854,782 494.454,77	34.827

** Lungimile segmentelor sunt determinate în planul de proiecție Stereo 70 și sunt rotunjite la 1 milimetru.

*** Distanța dintre puncte este formată din segmente cumulate ce sunt mai mici decât valoarea 1 milimetru.

**DATE DESPRE IMOBILUL NR. 6416**

Oficiul de Cadastru și Publicitate Imobiliară ALBA
Biroul de Cadastru și Publicitate Imobiliară Alba Iulia

A. Partea I. Descrierea imobilului

TEREN Extravilan

Adresa: Jud. Alba

Nr. Crt	Nr cadastral Nr. topografic	Suprafața* (mp)	Observații / Referințe
A1		16.693	Sector cadastral:31 Teren neimprejmut;

B. Partea II. Proprietari și acte

Inscrieri privitoare la dreptul de proprietate și alte drepturi reale		Referințe
/		
Act Normativ nr. 7, din 13/03/1996 emis de PARLAMENTUL ROMANIEI;		
B1	Inscrierea posesiei, drept de PROPRIETATE, dobândit prin Lege, cota actuala 1/1 1) NEIDENTIFICAT NEIDENTIFICAT	A1
Act Normativ nr. 7, din 13/03/1996 emis de PARLAMENTUL ROMANIEI (art.13 alin.14);		
B2	Se noteaza mentiunea proprietar neidentificat, rezerva comisiei locale de fond funciar	A1

C. Partea III. SARCINI .

Inscrieri privind dezmembramintele dreptului de proprietate, drepturi reale de garanție și sarcini	Referințe
NU SUNT	

Anexa Nr. 1 La Partea I

Teren

Nr cadastral	Suprafața (mp)*	Observații / Referințe
	16.693	

* Suprafața este determinată în planul de proiecție Stereo 70.

DETALII LINIARE IMOBIL



Date referitoare la teren

Crt	Categorie folosință	Intravilan	Suprafața (mp)	Tarla	Parcelă	Nr. topo	Observații / Referințe
1	pașune	NU	16.693	-	-	-	

Lungime Segmente

1) Valorile lungimilor segmentelor sunt obținute din proiecție în plan.

Punct început	X / Y	Punct sfârșit	X / Y	Lungime segment (** (m)
1	368.105,182 494.521,486	2	368.114,884 494.527,059	11.189
3	368.117,657 494.528,652	4	368.122,65 494.530,957	5.499
5	368.133,687 494.536,052	6	368.135,743 494.537,001	2.265
7	368.181,087 494.553,569	8	368.184,043 494.554,649	3.147
9	368.215,457 494.564,637	10	368.216,389 494.564,933	0.978

Punct început	X / Y	Punct sfârșit	X / Y	Lungime segment (** (m)
2	368.114,884 494.527,059	3	368.117,657 494.528,652	3.197
4	368.122,65 494.530,957	5	368.133,687 494.536,052	12.156
6	368.135,743 494.537,001	7	368.181,087 494.553,569	48.276
8	368.184,043 494.554,649	9	368.215,457 494.564,637	32.963
10	368.216,389 494.564,933	11	368.220,585 494.566,958	4.659

Punct început	X / Y	Punct sfârșit	X / Y	Lungime segment (** (m)
11	368.220,585 494.566,958	12	368.202,176 494.575,176	20.16
13	368.197,652 494.576,415	14	368.194,182 494.576,291	3.472
15	368.160,535 494.572,203	16	368.116,132 494.564,296	45.101
17	368.065,02 494.555,087	18	368.002,214 494.538,919	64.854
19	367.996,852 494.538,521	20	367.986,878 494.538,833	9.978
21	367.972,517 494.537,816	22	367.962,449 494.535,524	10.326
23	367.946,977 494.530,635	24	367.932,612 494.523,353	16.105
25	367.922,544 494.517,474	26	367.902,266 494.499,992	26.774
27	367.859,383 494.450,917	28	367.835,469 494.421,112	38.213
29	367.833,996 494.402,88	30	367.835,71 494.407,167	4.617
31	367.843,622 494.411,278	32	367.887,967 494.433,707	49.694
33	367.925,663 494.452,774	34	367.963,528 494.471,926	42.433
35	367.990,619 494.485,628	36	368.049,341 494.498,597	60.137
37	368.051,422 494.499,057	38	368.075,301 494.505,062	24.623
39	368.078,58 494.505,886	40	368.104,238 494.520,932	29.745

Punct început	X / Y	Punct sfârșit	X / Y	Lungime segment (** (m)
12	368.202,176 494.575,176	13	368.197,652 494.576,415	4.69
14	368.194,182 494.576,291	15	368.160,535 494.572,203	33.895
16	368.116,132 494.564,296	17	368.065,02 494.555,087	51.935
18	368.002,214 494.538,919	19	367.996,852 494.538,521	5.377
20	367.986,878 494.538,833	21	367.972,517 494.537,816	14.397
22	367.962,449 494.535,524	23	367.946,977 494.530,635	16.226
24	367.932,612 494.523,353	25	367.922,544 494.517,474	11.659
26	367.902,266 494.499,992	27	367.859,383 494.450,917	65.171
28	367.835,469 494.421,112	29	367.833,996 494.402,88	18.292
30	367.835,71 494.407,167	31	367.843,622 494.411,278	8.916
32	367.887,967 494.433,707	33	367.925,663 494.452,774	42.243
34	367.963,528 494.471,926	35	367.990,619 494.485,628	30.359
36	368.049,341 494.498,597	37	368.051,422 494.499,057	2.131
38	368.075,301 494.505,062	39	368.078,58 494.505,886	3.381
40	368.104,238 494.520,932	1	368.105,182 494.521,486	1.094

** Lungimile segmentelor sunt determinate în planul de proiecție Stereo 70 și sunt rotunjite la 1 milimetru.

*** Distanța dintre puncte este formată din segmente cumulate ce sunt mai mici decât valoarea 1 milimetru.

**DATE DESPRE IMOBILUL NR. 6418**

Oficiul de Cadastru și Publicitate Imobiliară ALBA
Biroul de Cadastru și Publicitate Imobiliară Alba Iulia

A. Partea I. Descrierea imobilului

TEREN Extravilan

Adresa: Jud. Alba

Nr. Crt	Nr cadastral Nr. topografic	Suprafața* (mp)	Observații / Referințe
A1		10.036	Sector cadastral:31 Teren neimprejmut;

B. Partea II. Proprietari și acte

Inscrieri privitoare la dreptul de proprietate și alte drepturi reale		Referințe
/		
Act Normativ nr. 7, din 13/03/1996 emis de PARLAMENTUL ROMANIEI;		
B1	Inscrierea posesiei, drept de PROPRIETATE, dobândit prin Lege, cota actuala 1/1 1) NEIDENTIFICAT NEIDENTIFICAT	A1
Act Normativ nr. 7, din 13/03/1996 emis de PARLAMENTUL ROMANIEI (art.13 alin,14);		
B2	Se noteaza mentiunea proprietar neidentificat, rezerva comisiei locale de fond funciar	A1

C. Partea III. SARCINI .

Inscrieri privind dezmembramintele dreptului de proprietate, drepturi reale de garanție și sarcini	Referințe
NU SUNT	


Anexa Nr. 1 La Partea I

Teren

Nr cadastral	Suprafața (mp)*	Observații / Referințe
	10.036	

* Suprafața este determinată în planul de proiecție Stereo 70.

DETALII LINIARE IMOBIL



Date referitoare la teren

Crt	Categorie folosință	Intravilan	Suprafața (mp)	Tarla	Parcelă	Nr. topo	Observații / Referințe
1	pașune	NU	10.036	-	-	-	

Lungime Segmente

1) Valorile lungimilor segmentelor sunt obținute din proiecție în plan.

Punct început	X / Y	Punct sfârșit	X / Y	Lungime segment	Punct început	X / Y	Punct sfârșit	X / Y	Lungime segment	Punct început	X / Y	Punct sfârșit	X / Y	Lungime segment
1	368.231,793 494.588,3	2	368.220,406 494.588,908	11.40 3	2	368.220,406 494.588,908	3	368.201,183 494.581,575	20.57 4	3	368.201,183 494.581,575	4	368.204,203 494.580,842	3.108
4	368.204,203 494.580,842	5	368.220,953 494.573,364	18.34 3	5	368.220,953 494.573,364	6	368.228,055 494.575,601	7.446	6	368.228,055 494.575,601	7	368.244,983 494.582,437	18.25 6
7	368.244,983 494.582,437	8	368.251,436 494.584,997	6.942	8	368.251,436 494.584,997	9	368.258,096 494.586,001	6.735	9	368.258,096 494.586,001	10	368.264,562 494.586,569	6.491
10	368.264,562 494.586,569	11	368.283,889 494.584,839	19.40 4	11	368.283,889 494.584,839	12	368.286,048 494.584,744	2.161	12	368.286,048 494.584,744	13	368.289,237 494.585,457	3.268
13	368.289,237 494.585,457	14	368.297,844 494.584,825	8.63	14	368.297,844 494.584,825	15	368.303,725 494.581,284	6.865	15	368.303,725 494.581,284	16	368.308,235 494.576,093	6.877
16	368.308,235 494.576,093	17	368.317,818 494.570,778	10.95 8	17	368.317,818 494.570,778	18	368.343,631 494.563,673	26.77 3	18	368.343,631 494.563,673	19	368.375,204 494.558,388	32.01 2

Punct început	X / Y	Punct sfârșit	X / Y	Lungime segment	Punct început	X / Y	Punct sfârșit	X / Y	Lungime segment	Punct început	X / Y	Punct sfârșit	X / Y	Lungime segment
19	368.375,204 494.558,388	20	368.395,885 494.559,596	20.716	20	368.395,885 494.559,596	21	368.435,095 494.566,811	39.868	21	368.435,095 494.566,811	22	368.439,255 494.568,446	4.47
22	368.439,255 494.568,446	23	368.460,433 494.578,047	23.253	23	368.460,433 494.578,047	24	368.469,052 494.584,454	10.739	24	368.469,052 494.584,454	25	368.498,628 494.598,158	32.597
25	368.498,628 494.598,158	26	368.539,515 494.609,271	42.37	26	368.539,515 494.609,271	27	368.650,911 494.634,24	114.16	27	368.650,911 494.634,24	28	368.685,426 494.646,891	36.76
28	368.685,426 494.646,891	29	368.706,157 494.655,206	22.336	29	368.706,157 494.655,206	30	368.752,287 494.675,077	50.228	30	368.752,287 494.675,077	31	368.801,229 494.696,457	53.408
31	368.801,229 494.696,457	32	368.834,041 494.710,076	35.526	32	368.834,041 494.710,076	33	368.878,334 494.728,14	47.835	33	368.878,334 494.728,14	34	368.923,291 494.749,483	49.766
34	368.923,291 494.749,483	35	368.970,172 494.772,511	52.231	35	368.970,172 494.772,511	36	369.023,949 494.800,886	60.804	36	369.023,949 494.800,886	37	369.052,621 494.816,342	32.573
37	369.052,621 494.816,342	38	369.059,994 494.823,384	10.196	38	369.059,994 494.823,384	39	369.050,126 494.842,814	21.792	39	369.050,126 494.842,814	40	369.037,824 494.822,914	23.395
40	369.037,824 494.822,914	41	369.029,631 494.814,713	11.592	41	369.029,631 494.814,713	42	369.016,871 494.802,302	17.8	42	369.016,871 494.802,302	43	369.009,464 494.798,99	8.114
43	369.009,464 494.798,99	44	368.998,17 494.793,588	12.519	44	368.998,17 494.793,588	45	368.988,084 494.787,835	11.611	45	368.988,084 494.787,835	46	368.951,521 494.767,041	42.062
46	368.951,521 494.767,041	47	368.940,52 494.761,001	12.55	47	368.940,52 494.761,001	48	368.920,252 494.751,478	22.394	48	368.920,252 494.751,478	49	368.909,489 494.746,448	11.88
49	368.909,489 494.746,448	50	368.900,264 494.742,283	10.122	50	368.900,264 494.742,283	51	368.890,409 494.737,707	10.866	51	368.890,409 494.737,707	52	368.877,041 494.731,202	14.867
52	368.877,041 494.731,202	53	368.864,104 494.725,31	14.216	53	368.864,104 494.725,31	54	368.853,867 494.720,647	11.249	54	368.853,867 494.720,647	55	368.843,325 494.715,693	11.648
55	368.843,325 494.715,693	56	368.820,214 494.707,457	24.535	56	368.820,214 494.707,457	57	368.809,88 494.703,297	11.14	57	368.809,88 494.703,297	58	368.798,46 494.698,618	12.341
58	368.798,46 494.698,618	59	368.786,849 494.693,852	12.551	59	368.786,849 494.693,852	60	368.775,051 494.689,016	12.751	60	368.775,051 494.689,016	61	368.759,034 494.682,515	17.286
61	368.759,034 494.682,515	62	368.746,63 494.678,088	13.17	62	368.746,63 494.678,088	63	368.733,612 494.673,618	13.764	63	368.733,612 494.673,618	64	368.720,77 494.669,445	13.503
64	368.720,77 494.669,445	65	368.707,44 494.664,963	14.063	65	368.707,44 494.664,963	66	368.694,616 494.660,239	13.666	66	368.694,616 494.660,239	67	368.680,873 494.655,271	14.613
67	368.680,873 494.655,271	68	368.668,219 494.651,057	13.337	68	368.668,219 494.651,057	69	368.655,636 494.647,677	13.029	69	368.655,636 494.647,677	70	368.640,87 494.644,37	15.132
70	368.640,87 494.644,37	71	368.626,854 494.641,097	14.393	71	368.626,854 494.641,097	72	368.616,686 494.638,431	10.512	72	368.616,686 494.638,431	73	368.602,129 494.633,832	15.266
73	368.602,129 494.633,832	74	368.587,369 494.628,573	15.669	74	368.587,369 494.628,573	75	368.562,592 494.624,812	25.061	75	368.562,592 494.624,812	76	368.533,673 494.619,235	29.452
76	368.533,673 494.619,235	77	368.507,773 494.615,219	26.21	77	368.507,773 494.615,219	78	368.480,297 494.612,288	27.632	78	368.480,297 494.612,288	79	368.462,974 494.606,808	18.169
79	368.462,974 494.606,808	80	368.445,946 494.603,617	17.324	80	368.445,946 494.603,617	81	368.422,835 494.591,825	25.946	81	368.422,835 494.591,825	82	368.405,324 494.588,707	17.786
82	368.405,324 494.588,707	83	368.387,113 494.589,347	18.222	83	368.387,113 494.589,347	84	368.367,102 494.589,788	20.016	84	368.367,102 494.589,788	85	368.352,546 494.589,997	14.558
85	368.352,546 494.589,997	86	368.340,328 494.589,471	12.229	86	368.340,328 494.589,471	87	368.328,99 494.588,082	11.423	87	368.328,99 494.588,082	88	368.309,289 494.590,612	19.863
88	368.309,289 494.590,612	89	368.289,954 494.594,06	19.64	89	368.289,954 494.594,06	90	368.281,761 494.589,703	9.279	90	368.281,761 494.589,703	91	368.268,595 494.588,584	13.213
91	368.268,595 494.588,584	92	368.260,529 494.589,093	8.082	92	368.260,529 494.589,093	93	368.250,565 494.588,877	9.966	93	368.250,565 494.588,877	1	368.231,793 494.588,3	18.781

** Lungimile segmentelor sunt determinate în planul de proiecție Stereo 70 și sunt rotunjite la 1 milimetru.

*** Distanța dintre puncte este formată din segmente cumulate ce sunt mai mici decât valoarea 1 milimetru.

**DATE DESPRE IMOBILUL NR. 6419**

Oficiul de Cadastru și Publicitate Imobiliară ALBA
Biroul de Cadastru și Publicitate Imobiliară Alba Iulia

A. Partea I. Descrierea imobilului

TEREN Extravilan

Adresa: Jud. Alba

Nr. Crt	Nr cadastral Nr. topografic	Suprafața* (mp)	Observații / Referințe
A1		4.645	Sector cadastral:31 Teren neimprejmut;

B. Partea II. Proprietari și acte

Inscrieri privitoare la dreptul de proprietate și alte drepturi reale		Referințe
/		
Act Normativ nr. 7, din 13/03/1996 emis de PARLAMENTUL ROMANIEI;		
B1	Inscrierea posesiei, drept de PROPRIETATE, dobandit prin Lege, cota actuala 1/1 1) NEIDENTIFICAT NEIDENTIFICAT	A1
Act Normativ nr. 7, din 13/03/1996 emis de PARLAMENTUL ROMANIEI (art.13 alin.14);		
B2	Se noteaza mentiunea proprietar neidentificat, rezerva comisiei locale de fond funciar	A1

C. Partea III. SARCINI .

Inscrieri privind dezmembramintele dreptului de proprietate, drepturi reale de garanție și sarcini	Referințe
NU SUNT	

Anexa Nr. 1 La Partea I

Teren

Nr cadastral	Suprafața (mp)*	Observații / Referințe
	4.645	

* Suprafața este determinată în planul de proiecție Stereo 70.

DETALII LINIARE IMOBIL



Date referitoare la teren

Crt	Categorie folosință	Intravilan	Suprafața (mp)	Tarla	Parcelă	Nr. topo	Observații / Referințe
1	pașune	NU	4.645	-	-	-	

Lungime Segmente

1) Valorile lungimilor segmentelor sunt obținute din proiecție în plan.

Punct început	X / Y	Punct sfârșit	X / Y	Lungime segment
1	368.652,607 494.628,471	2	368.540,959 494.603,446	114.419
4	368.472,135 494.579,27	5	368.463,496 494.572,848	10.765
7	368.436,75 494.561,015	8	368.440,916 494.552,066	9.872
10	368.322,3 494.496,845	11	368.294,941 494.484,109	30.178
13	368.260,426 494.468,041	14	368.227,944 494.452,919	35.83
16	368.171,263 494.426,532	17	368.163,39 494.422,867	8.685
2	368.540,959 494.603,446	3	368.500,691 494.592,501	41.729
5	368.463,496 494.572,848	6	368.441,592 494.562,918	24.05
8	368.440,916 494.552,066	9	368.362,092 494.515,37	86.947
11	368.294,941 494.484,109	12	368.269,879 494.472,441	27.645
14	368.227,944 494.452,919	15	368.182,284 494.431,662	50.365
17	368.163,39 494.422,867	18	368.152,296 494.417,702	12.237
3	368.500,691 494.592,501	4	368.472,135 494.579,27	31.472
6	368.441,592 494.562,918	7	368.436,75 494.561,015	5.202
9	368.362,092 494.515,37	10	368.322,3 494.496,845	43.893
12	368.269,879 494.472,441	13	368.260,426 494.468,041	10.427
15	368.182,284 494.431,662	16	368.171,263 494.426,532	12.156
18	368.152,296 494.417,702	19	368.122,441 494.403,803	32.932

Punct început	X / Y	Punct sfârșit	X / Y	Lungime segment	Punct început	X / Y	Punct sfârșit	X / Y	Lungime segment	Punct început	X / Y	Punct sfârșit	X / Y	Lungime segment
19	368.122,441 494.403,803	20	368.102,34 494.394,445	22.17 3	20	368.102,34 494.394,445	21	368.098,726 494.392,516	4.096	21	368.098,726 494.392,516	22	368.050,188 494.366,605	55.02 1
22	368.050,188 494.366,605	23	368.020,051 494.350,51	34.16 6	23	368.020,051 494.350,51	24	367.982,585 494.330,501	42.47 4	24	367.982,585 494.330,501	25	367.971,622 494.324,646	12.42 9
25	367.971,622 494.324,646	26	367.944,88 494.311,456	29.81 8	26	367.944,88 494.311,456	27	367.901,983 494.290,298	47.83	27	367.901,983 494.290,298	28	367.843,454 494.261,438	65.25 7
28	367.843,454 494.261,438	29	367.840,429 494.263,415	3.613	29	367.840,429 494.263,415	30	367.840,398 494.257,472	5.943	30	367.840,398 494.257,472	31	367.842,037 494.258,616	1.999
31	367.842,037 494.258,616	32	367.866,359 494.267,709	25.96 6	32	367.866,359 494.267,709	33	367.901,48 494.286,146	39.66 6	33	367.901,48 494.286,146	34	367.954,414 494.313,353	59.51 7
34	367.954,414 494.313,353	35	368.024,288 494.347,937	77.96 4	35	368.024,288 494.347,937	36	368.050,512 494.362,808	30.14 7	36	368.050,512 494.362,808	37	368.079,422 494.377,725	32.53 2
37	368.079,422 494.377,725	38	368.117,466 494.397,509	42.88 1	38	368.117,466 494.397,509	39	368.153,283 494.415,306	39.99 5	39	368.153,283 494.415,306	40	368.190,145 494.432,079	40.49 9
40	368.190,145 494.432,079	41	368.231,289 494.451,042	45.30 4	41	368.231,289 494.451,042	42	368.262,41 494.466,064	34.55 7	42	368.262,41 494.466,064	43	368.296,759 494.483,23	38.4
43	368.296,759 494.483,23	44	368.347,764 494.506,65	56.12 5	44	368.347,764 494.506,65	45	368.382,618 494.522,518	38.29 6	45	368.382,618 494.522,518	46	368.426,482 494.541,995	47.99 4
46	368.426,482 494.541,995	47	368.475,541 494.561,762	52.89 2	47	368.475,541 494.561,762	48	368.509,569 494.575,828	36.82 1	48	368.509,569 494.575,828	49	368.560,022 494.595,49	54.14 9
49	368.560,022 494.595,49	50	368.613,14 494.613,872	56.20 9	50	368.613,14 494.613,872	1	368.652,607 494.628,471	42.08 1					

** Lungimile segmentelor sunt determinate în planul de proiecție Stereo 70 și sunt rotunjite la 1 milimetru.

*** Distanța dintre puncte este formată din segmente cumulate ce sunt mai mici decât valoarea 1 milimetru.



DATE DESPRE IMOBILUL NR. 6420

Oficiul de Cadastru și Publicitate Imobiliară ALBA
Biroul de Cadastru și Publicitate Imobiliară Alba Iulia

A. Partea I. Descrierea imobilului

TEREN Extravilan

Adresa: Jud. Alba

Nr. Crt	Nr cadastral Nr. topografic	Suprafața* (mp)	Observații / Referințe
A1	74351	49.494	Sector cadastral:31 Teren neimprijmit;

Construcții

Crt	Nr cadastral Nr. topografic	Adresa	Observații / Referințe
A1.1	74351-C1	Jud. Alba	Nr. niveluri:1; S. construita la sol:49494 mp; S. construita desfasurata:49494 mp; DIG

B. Partea II. Proprietari și acte

Inscrieri privitoare la dreptul de proprietate și alte drepturi reale	Referințe	
33318 / 23/07/2019		
Act Normativ nr. HG 1705/2006, din 29/11/2006 emis de Guvernul Romaniei (act administrativ nr 12553 din 25.06.2019, emis de ABA.MURES;act administrativ nr 3124 din 15.07.2019, emis de PRIMARIA SIBOT;act administrativ nr 3125 din 16.07.2019, emis de PRIMARIA SIBOT;act administrativ nr 12554 din 25.06.2019, emis de ABA.MURES;act administrativ nr 12559 din 25.06.2019, emis de ABA.MURES);		
B1	In baza HG 1705/2006,a documentatiei cadastrale si a actelor anexa, imobilul de sub A1 s-a transcris din cfe 74297,nr.top.3491/1,cfe 74301 nr.top.3453/1,cfe 74308,nr.top.3479/1,cfe 74306,nr.top.3484/2/1,cfe 74309,nr.top.3484/1/1,cfe 74304,nr.top.3373/1,cfe 74303,nr.top.3300/1,cfe 74302,nr.top.3481,cfe 74300,nr.top.3485/b/1,cfe 74298,nr.top.3487/1,cfe 74307,nr.top.3494,cfe 74311 nr.top.3486/1/1.	A1, A1.1
B2	Intabulare, drept de PROPRIETATE, dobandit prin Lege, cota actuala 1/1 1) STATUL ROMÂN-DOMENIUL PUBLIC, CIF:999999999999, in administrarea MINISTERULUI APELOR ȘI PĂȘII ȘI APELE ROMÂNE	A1, A1.1
B3	In baza HG 1705/2006,a documentatiei cadastrale,a certificatului de atestare a edificarii constructiei nr.3124/2019 emis de Primaria Sibot si a actelor anexa,sub A1.1 se inscrie constructia „DIG”,cu destinatia indiguire Mures.	A1, A1.1

C. Partea III. SARCINI .

Inscrieri privind dezmembramintele dreptului de proprietate, drepturi reale de garanție și sarcini	Referințe
NU SUNT	

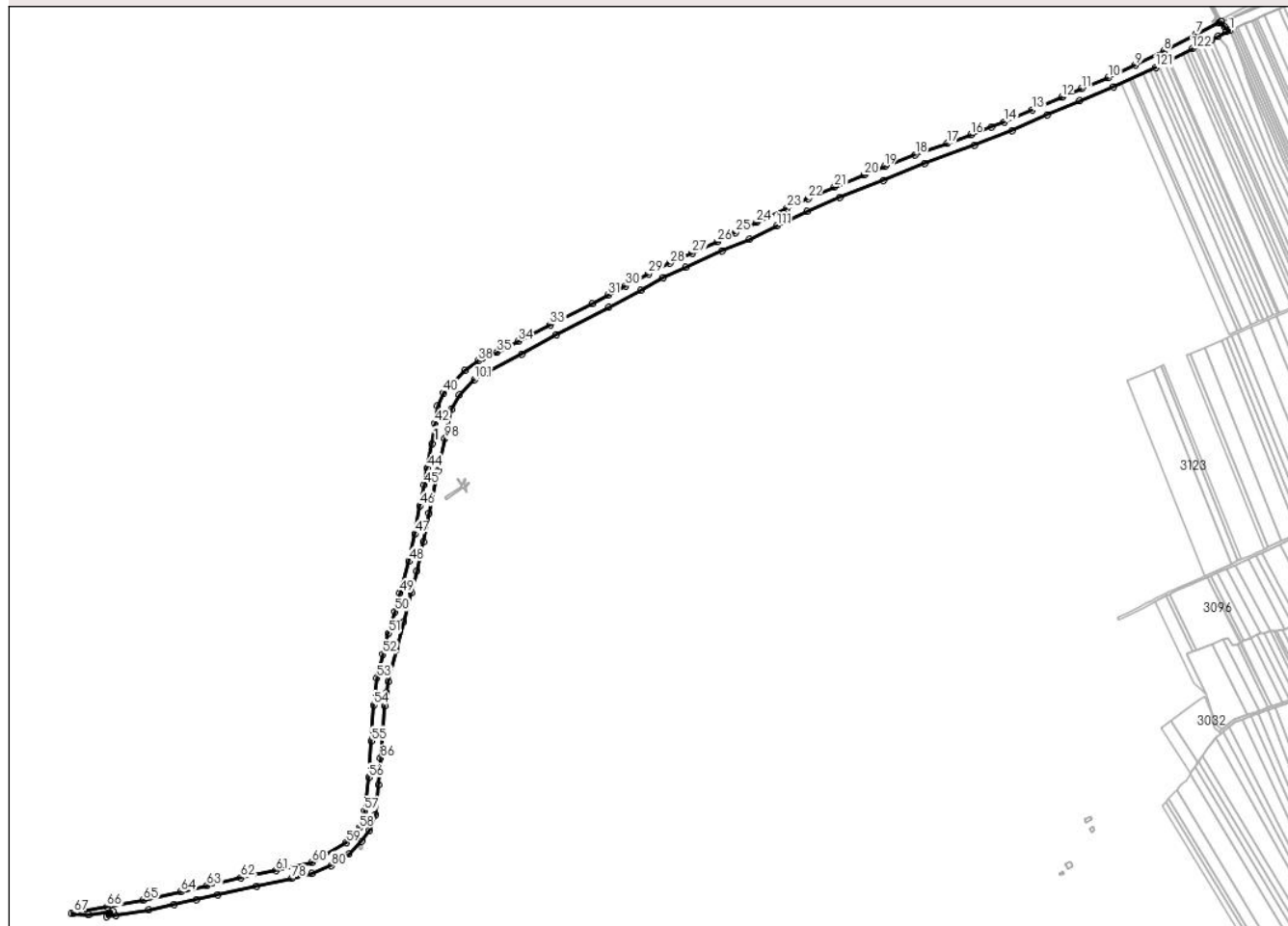
Anexa Nr. 1 La Partea I

Teren

Nr cadastral	Suprafața (mp)*	Observații / Referințe
74351	49.494	

* Suprafața este determinată în planul de proiecție Stereo 70.

DETALII LINIARE IMOBIL



Date referitoare la teren

Crt	Categorie folosință	Intravilan	Suprafața (mp)	Tarla	Parcelă	Nr. topo	Observații / Referințe
1	curți constructii	NU	49.494	-	-	-	

Date referitoare la construcții

Crt	Număr	Destinație construcție	Supraf. (mp)	Situație juridică	Observații / Referințe
A1.1	74351-C1	construcții industriale și edilitare	49.494	Cu acte	Nr. niveluri:1; S. construita la sol:49494 mp; S. construita desfasurata:49494 mp; DIG

Lungime Segmente

1) Valorile lungimilor segmentelor sunt obținute din proiecție în plan.

Punct început	X / Y	Punct sfârșit	X / Y	Lungime segment	Punct început	X / Y	Punct sfârșit	X / Y	Lungime segment	Punct început	X / Y	Punct sfârșit	X / Y	Lungime segment
1	369.082,979 494.801,496	2	369.073,758 494.807,354	10.924	2	369.073,758 494.807,354	3	369.069,211 494.816,07	9.831	3	369.069,211 494.816,07	4	369.068,077 494.815,523	1.259
4	369.068,077 494.815,523	5	369.066,356 494.814,692	1.911	5	369.066,356 494.814,692	6	369.065,368 494.814,215	1.097	6	369.065,368 494.814,215	7	369.026,654 494.795,529	42.988
7	369.026,654 494.795,529	8	368.972,895 494.767,164	60.783	8	368.972,895 494.767,164	9	368.925,9 494.744,08	52.358	9	368.925,9 494.744,08	10	368.880,755 494.722,648	49.974

Punct început	X / Y	Punct sfârșit	X / Y	Lungime segment	Punct început	X / Y	Punct sfârșit	X / Y	Lungime segment	Punct început	X / Y	Punct sfârșit	X / Y	Lungime segment
10	368.880,755 494.722,648	11	368.836,324 494.704,527	47.984	11	368.836,324 494.704,527	12	368.803,58 494.690,937	35.452	12	368.803,58 494.690,937	13	368.754,675 494.669,573	53.368
13	368.754,675 494.669,573	14	368.708,461 494.649,665	50.32	14	368.708,461 494.649,665	15	368.687,576 494.641,289	22.502	15	368.687,576 494.641,289	16	368.652,607 494.628,471	37.244
16	368.652,607 494.628,471	17	368.613,14 494.613,872	42.081	17	368.613,14 494.613,872	18	368.560,022 494.595,49	56.209	18	368.560,022 494.595,49	19	368.509,569 494.575,828	54.149
19	368.509,569 494.575,828	20	368.475,541 494.561,762	36.821	20	368.475,541 494.561,762	21	368.426,482 494.541,995	52.892	21	368.426,482 494.541,995	22	368.382,618 494.522,518	47.994
22	368.382,618 494.522,518	23	368.347,764 494.506,65	38.296	23	368.347,764 494.506,65	24	368.296,759 494.483,23	56.125	24	368.296,759 494.483,23	25	368.262,41 494.466,064	38.4
25	368.262,41 494.466,064	26	368.231,289 494.451,042	34.557	26	368.231,289 494.451,042	27	368.190,145 494.432,079	45.304	27	368.190,145 494.432,079	28	368.153,283 494.415,306	40.499
28	368.153,283 494.415,306	29	368.117,466 494.397,509	39.995	29	368.117,466 494.397,509	30	368.079,422 494.377,725	42.881	30	368.079,422 494.377,725	31	368.050,512 494.362,808	32.532
31	368.050,512 494.362,808	32	368.024,288 494.347,937	30.147	32	368.024,288 494.347,937	33	367.954,414 494.313,353	77.964	33	367.954,414 494.313,353	34	367.901,48 494.286,146	59.517
34	367.901,48 494.286,146	35	367.866,359 494.267,709	39.666	35	367.866,359 494.267,709	36	367.842,037 494.258,616	25.966	36	367.842,037 494.258,616	37	367.840,398 494.257,472	1.999
37	367.840,398 494.257,472	38	367.834,477 494.253,336	7.223	38	367.834,477 494.253,336	39	367.812,21 494.237,787	27.159	39	367.812,21 494.237,787	40	367.777,462 494.200,189	51.196
40	367.777,462 494.200,189	41	367.767,518 494.179,111	23.306	41	367.767,518 494.179,111	42	367.762,809 494.149,598	29.886	42	367.762,809 494.149,598	43	367.757,961 494.115,673	34.27
43	367.757,961 494.115,673	44	367.750,597 494.075,253	41.085	44	367.750,597 494.075,253	45	367.744,721 494.048,107	27.775	45	367.744,721 494.048,107	46	367.738,08 494.012,482	36.239
46	367.738,08 494.012,482	47	367.729,556 493.966,663	46.605	47	367.729,556 493.966,663	48	367.719,427 493.921,16	46.617	48	367.719,427 493.921,16	49	367.705,054 493.868,601	54.489
49	367.705,054 493.868,601	50	367.697,061 493.837,66	31.957	50	367.697,061 493.837,66	51	367.685,938 493.801,361	37.965	51	367.685,938 493.801,361	52	367.676,527 493.766,753	35.865
52	367.676,527 493.766,753	53	367.666,701 493.727,198	40.757	53	367.666,701 493.727,198	54	367.661,484 493.682,255	45.245	54	367.661,484 493.682,255	55	367.657,648 493.622,715	59.663
55	367.657,648 493.622,715	56	367.653,474 493.561,884	60.974	56	367.653,474 493.561,884	57	367.645,93 493.506,852	55.547	57	367.645,93 493.506,852	58	367.636,992 493.478,044	30.163
58	367.636,992 493.478,044	59	367.615,875 493.453,845	32.117	59	367.615,875 493.453,845	60	367.558,477 493.421,107	66.078	60	367.558,477 493.421,107	61	367.499,078 493.407,331	60.976
61	367.499,078 493.407,331	62	367.440,773 493.395,776	59.439	62	367.440,773 493.395,776	63	367.384,529 493.382,222	57.854	63	367.384,529 493.382,222	64	367.340,842 493.372,075	44.85
64	367.340,842 493.372,075	65	367.278,801 493.358,545	63.499	65	367.278,801 493.358,545	66	367.218,698 493.347,725	61.069	66	367.218,698 493.347,725	67	367.163,443 493.337,425	56.207
67	367.163,443 493.337,425	68	367.159,873 493.335,983	3.85	68	367.159,873 493.335,983	69	367.187,699 493.334,3	27.877	69	367.187,699 493.334,3	70	367.228,308 493.340,26	41.044
70	367.228,308 493.340,26	71	367.218,141 493.331,005	13.749	71	367.218,141 493.331,005	72	367.232,929 493.333,084	14.933	72	367.232,929 493.333,084	73	367.287,498 493.342,531	55.381
73	367.287,498 493.342,531	74	367.330,335 493.351,525	43.771	74	367.330,335 493.351,525	75	367.367,509 493.359,477	38.015	75	367.367,509 493.359,477	76	367.402,203 493.367,207	35.545
76	367.402,203 493.367,207	77	367.467,467 493.381,564	66.824	77	367.467,467 493.381,564	78	367.525,741 493.394,279	59.645	78	367.525,741 493.394,279	79	367.558,712 493.402,74	34.039
79	367.558,712 493.402,74	80	367.590,782 493.415,405	34.48	80	367.590,782 493.415,405	81	367.620,415 493.434,818	35.426	81	367.620,415 493.434,818	82	367.641,784 493.455,871	29.998
82	367.641,784 493.455,871	83	367.654,631 493.473,988	22.21	83	367.654,631 493.473,988	84	367.664,605 493.500,387	28.22	84	367.664,605 493.500,387	85	367.669,85 493.550,261	50.149
85	367.669,85 493.550,261	86	367.672,963 493.594,223	44.072	86	367.672,963 493.594,223	87	367.677,077 493.642,714	48.665	87	367.677,077 493.642,714	88	367.679,984 493.681,448	38.843
88	367.679,984 493.681,448	89	367.682,408 493.703,593	22.277	89	367.682,408 493.703,593	90	367.685,188 493.721,432	18.054	90	367.685,188 493.721,432	91	367.698,285 493.774,116	54.288
91	367.698,285 493.774,116	92	367.710,713 493.820,142	47.674	92	367.710,713 493.820,142	93	367.723,933 493.868,271	49.912	93	367.723,933 493.868,271	94	367.733,035 493.904,912	37.755
94	367.733,035 493.904,912	95	367.744,291 493.953,145	49.529	95	367.744,291 493.953,145	96	367.753,536 494.000,966	48.706	96	367.753,536 494.000,966	97	367.768,594 494.070,602	71.245
97	367.768,594 494.070,602	98	367.779,774 494.123,988	54.544	98	367.779,774 494.123,988	99	367.790,749 494.172,929	50.156	99	367.790,749 494.172,929	100	367.803,617 494.197,201	27.472
100	367.803,617 494.197,201	101	367.828,598 494.222,056	35.239	101	367.828,598 494.222,056	102	367.846,892 494.232,263	20.949	102	367.846,892 494.232,263	103	367.907,104 494.264,079	68.101
103	367.907,104 494.264,079	104	367.964,995 494.296,477	66.34	104	367.964,995 494.296,477	105	368.051,147 494.342,164	97.517	105	368.051,147 494.342,164	106	368.104,703 494.370,324	60.508
106	368.104,703 494.370,324	107	368.142,4 494.391,404	43.191	107	368.142,4 494.391,404	108	368.179,714 494.408,667	41.114	108	368.179,714 494.408,667	109	368.239,338 494.435,782	65.5

Punct început	X / Y	Punct sfârșit	X / Y	Lungime segment	Punct început	X / Y	Punct sfârșit	X / Y	Lungime segment	Punct început	X / Y	Punct sfârșit	X / Y	Lungime segment
109	368.239,338 494.435,782	110	368.284,869 494.455,357	49.561	110	368.284,869 494.455,357	111	368.330,987 494.477,268	51.058	111	368.330,987 494.477,268	112	368.380,401 494.501,306	54.951
112	368.380,401 494.501,306	113	368.435,026 494.525,02	59.55	113	368.435,026 494.525,02	114	368.507,737 494.553,156	77.965	114	368.507,737 494.553,156	115	368.576,248 494.581,49	74.139
115	368.576,248 494.581,49	116	368.658,724 494.611,145	87.645	116	368.658,724 494.611,145	117	368.721,684 494.635,862	67.638	117	368.721,684 494.635,862	118	368.779,867 494.661,461	63.565
118	368.779,867 494.661,461	119	368.833,026 494.684,488	57.932	119	368.833,026 494.684,488	120	368.889,687 494.707,958	61.33	120	368.889,687 494.707,958	121	368.960,44 494.740,143	77.729
121	368.960,44 494.740,143	122	369.020,616 494.771,122	67.682	122	369.020,616 494.771,122	123	369.051,567 494.785,592	34.166	123	369.051,567 494.785,592	124	369.063,325 494.791,552	13.182
124	369.063,325 494.791,552	125	369.076,813 494.799,378	15.594	125	369.076,813 494.799,378	1	369.082,979 494.801,496	6.52					

** Lungimile segmentelor sunt determinate în planul de proiecție Stereo 70 și sunt rotunjite la 1 milimetru.

*** Distanța dintre puncte este formată din segmente cumulate ce sunt mai mici decât valoarea 1 milimetru.

**DATE DESPRE IMOBILUL NR. 6421**

Oficiul de Cadastru și Publicitate Imobiliară ALBA
Biroul de Cadastru și Publicitate Imobiliară Alba Iulia

A. Partea I. Descrierea imobilului

TEREN Extravilan

Adresa: Jud. Alba

Nr. Crt	Nr cadastral Nr. topografic	Suprafața* (mp)	Observații / Referințe
A1		2.100	Sector cadastral:31 Teren neimprejmuit;

B. Partea II. Proprietari și acte

Inscrieri privitoare la dreptul de proprietate și alte drepturi reale	Referințe
/	
Act Administrativ nr. 9278/1518, din 11/03/1998 emis de CJPSDDPAT ALBA;	
B1	A1
Intabulare, drept de PROPRIETATE, dobandit prin Reconstituire, cota actuala 1/1 1) AVRAMESC T ORFELINA	

C. Partea III. SARCINI .

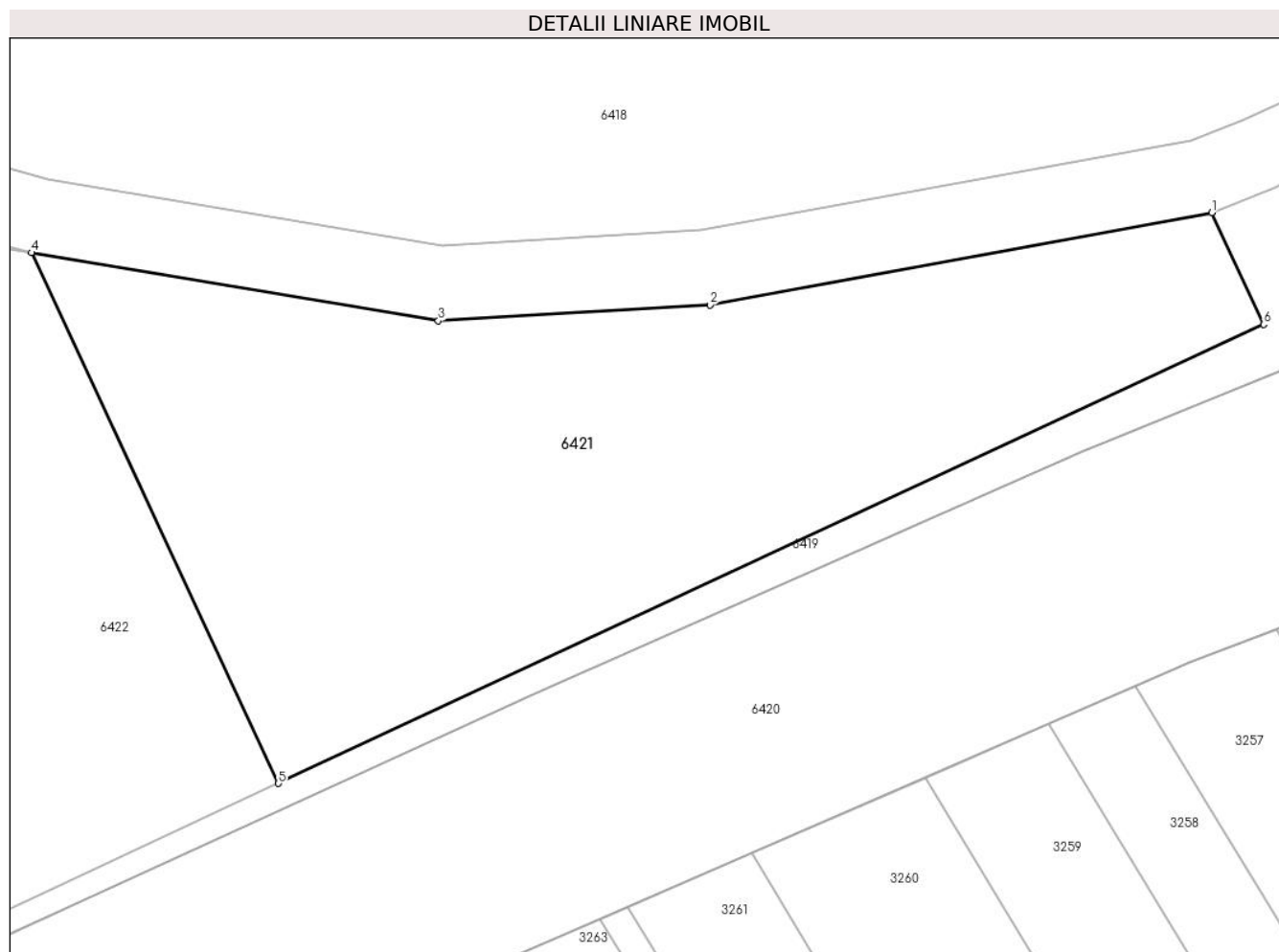
Inscrieri privind dezmembramintele dreptului de proprietate, drepturi reale de garanție și sarcini	Referințe
NU SUNT	

Anexa Nr. 1 La Partea I

Teren

Nr cadastral	Suprafața (mp)*	Observații / Referințe
	2.100	

* Suprafața este determinată în planul de proiecție Stereo 70.



Date referitoare la teren

Crt	Categorie folosință	Intravilan	Suprafața (mp)	Tarla	Parcelă	Nr. topo	Observații / Referințe
1	arabil	NU	2.100	-	1597/1/1	-	

Lungime Segmente

1) Valorile lungimilor segmentelor sunt obținute din proiecție în plan.

Punct început	X / Y	Punct sfârșit	X / Y	Lungime segment (** (m)
1	368.436,75 494.561,015	2	368.396,606 494.553,628	40.818
2	368.396,606 494.553,628	3	368.374,88 494.552,359	21.763
3	368.374,88 494.552,359	4	368.342,336 494.557,807	32.997
4	368.342,336 494.557,807	5	368.362,092 494.515,37	46.81
5	368.362,092 494.515,37	6	368.440,916 494.552,066	86.947

Punct început	X / Y	Punct sfârșit	X / Y	Lungime segment (** (m)
6	368.440,916 494.552,066	1	368.436,75 494.561,015	9.872

** Lungimile segmentelor sunt determinate în planul de proiecție Stereo 70 și sunt rotunjite la 1 milimetru.

*** Distanța dintre puncte este formată din segmente cumulate ce sunt mai mici decât valoarea 1 milimetru.

**DATE DESPRE IMOBILUL NR. 6422**

Oficiul de Cadastru și Publicitate Imobiliară ALBA
Biroul de Cadastru și Publicitate Imobiliară Alba Iulia

A. Partea I. Descrierea imobilului

TEREN Extravilan

Adresa: Jud. Alba

Nr. Crt	Nr cadastral Nr. topografic	Suprafața* (mp)	Observații / Referințe
A1		2.800	Sector cadastral:31 Teren neimpregmuit;

B. Partea II. Proprietari și acte

Inscrieri privitoare la dreptul de proprietate și alte drepturi reale		Referințe
/		
Act Administrativ nr. 7087/1361, din 13/02/1996 emis de CJPSDDPAT ALBA;		
B1	Intabulare, drept de PROPRIETATE, dobandit prin Reconstituire, cota actuala 1/1 1) INDRIEȘ PETRU 2) DRU+0102GAN I SABIN 3) TAT RAVECA 4) NOJA GHEORGHE 5) AVRAMESC ORFELINA	A1

C. Partea III. SARCINI .

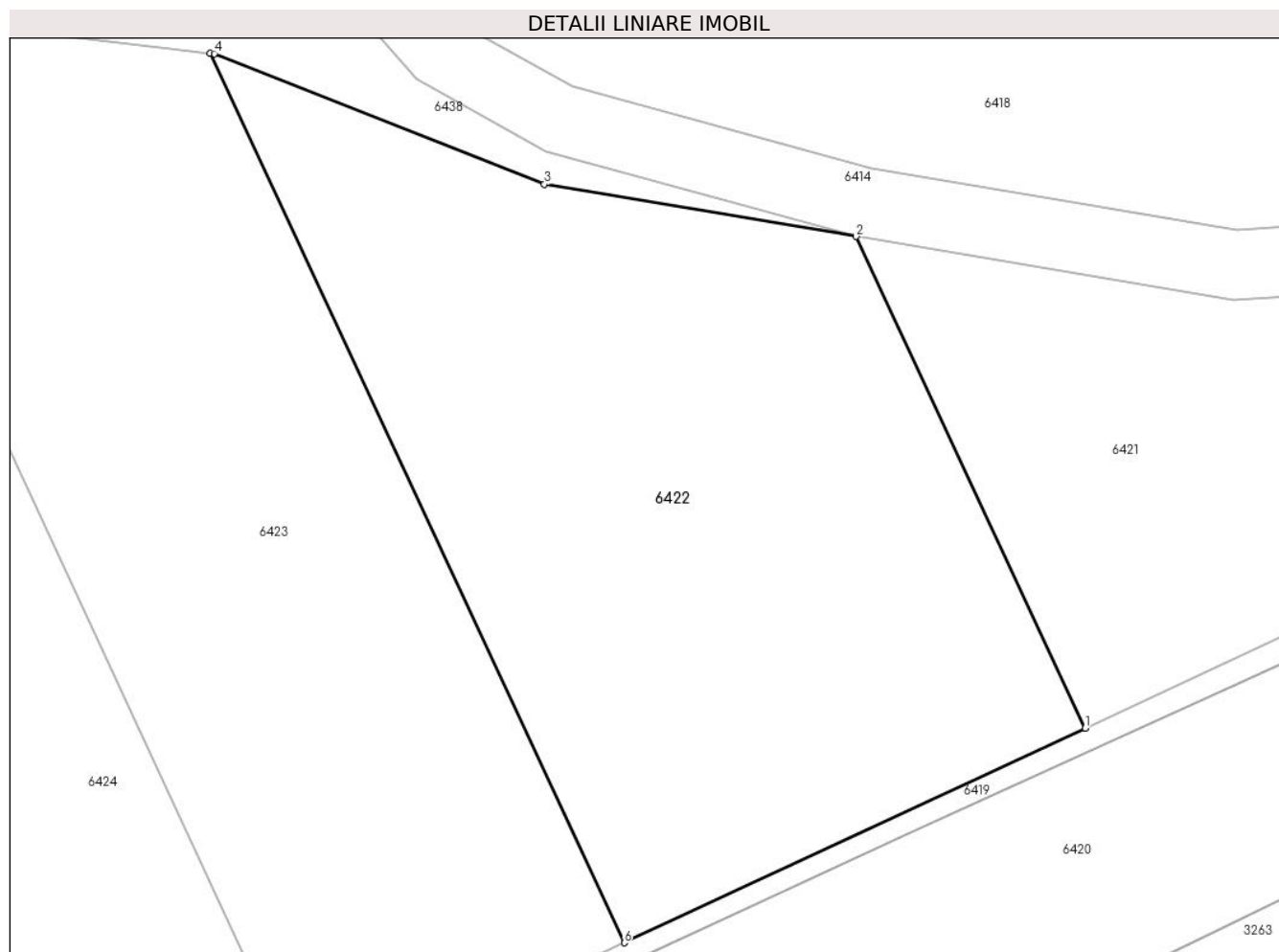
Inscrieri privind dezmembramintele dreptului de proprietate, drepturi reale de garanție și sarcini	Referințe
NU SUNT	

Anexa Nr. 1 La Partea I

Teren

Nr cadastral	Suprafața (mp)*	Observații / Referințe
	2.800	

* Suprafața este determinată în planul de proiecție Stereo 70.



Date referitoare la teren

Crt	Categorie folosință	Intravilan	Suprafața (mp)	Tarla	Parcelă	Nr. topo	Observații / Referințe
1	arabil	NU	2.800	-	1597/1/2	-	

Lungime Segmente

1) Valorile lungimilor segmentelor sunt obținute din proiecție în plan.

Punct început	X / Y	Punct sfârșit	X / Y	Lungime segment (** (m)
1	368.362,092 494.515,37	2	368.342,336 494.557,807	46.81
2	368.342,336 494.557,807	3	368.315,411 494.562,314	27.3
3	368.315,411 494.562,314	4	368.286,892 494.573,578	30.663
4	368.286,892 494.573,578	5	368.286,56 494.573,616	0.334
5	368.286,56 494.573,616	6	368.322,3 494.496,845	84.683

Punct început	X / Y	Punct sfârșit	X / Y	Lungime segment (** (m)
6	368.322,3 494.496,845	1	368.362,092 494.515,37	43.893

** Lungimile segmentelor sunt determinate în planul de proiecție Stereo 70 și sunt rotunjite la 1 milimetru.

*** Distanța dintre puncte este formată din segmente cumulate ce sunt mai mici decât valoarea 1 milimetru.

**DATE DESPRE IMOBILUL NR. 6423**

Oficiul de Cadastru și Publicitate Imobiliară ALBA
Biroul de Cadastru și Publicitate Imobiliară Alba Iulia

A. Partea I. Descrierea imobilului

TEREN Extravilan

Adresa: Jud. Alba

Nr. Crt	Nr cadastral Nr. topografic	Suprafața* (mp)	Observații / Referințe
A1		2.800	Sector cadastral:31 Teren neimpregmuit;

B. Partea II. Proprietari și acte

Inscrieri privitoare la dreptul de proprietate și alte drepturi reale		Referințe
/		
Act Notarial nr. 114, din 23/01/2003 emis de NP FRANCISC VALUCH (act de partaj);		
B1	Intabulare, drept de PROPRIETATE, dobandit prin lesire Din Indiviziune, cota actuala 1/2 1) BULGARIA DANIELA-MARIA	A1
B2	Intabulare, drept de PROPRIETATE, dobandit prin lesire Din Indiviziune, cota actuala 1/2 1) ROMOȘAN ELISABETA	A1

C. Partea III. SARCINI .

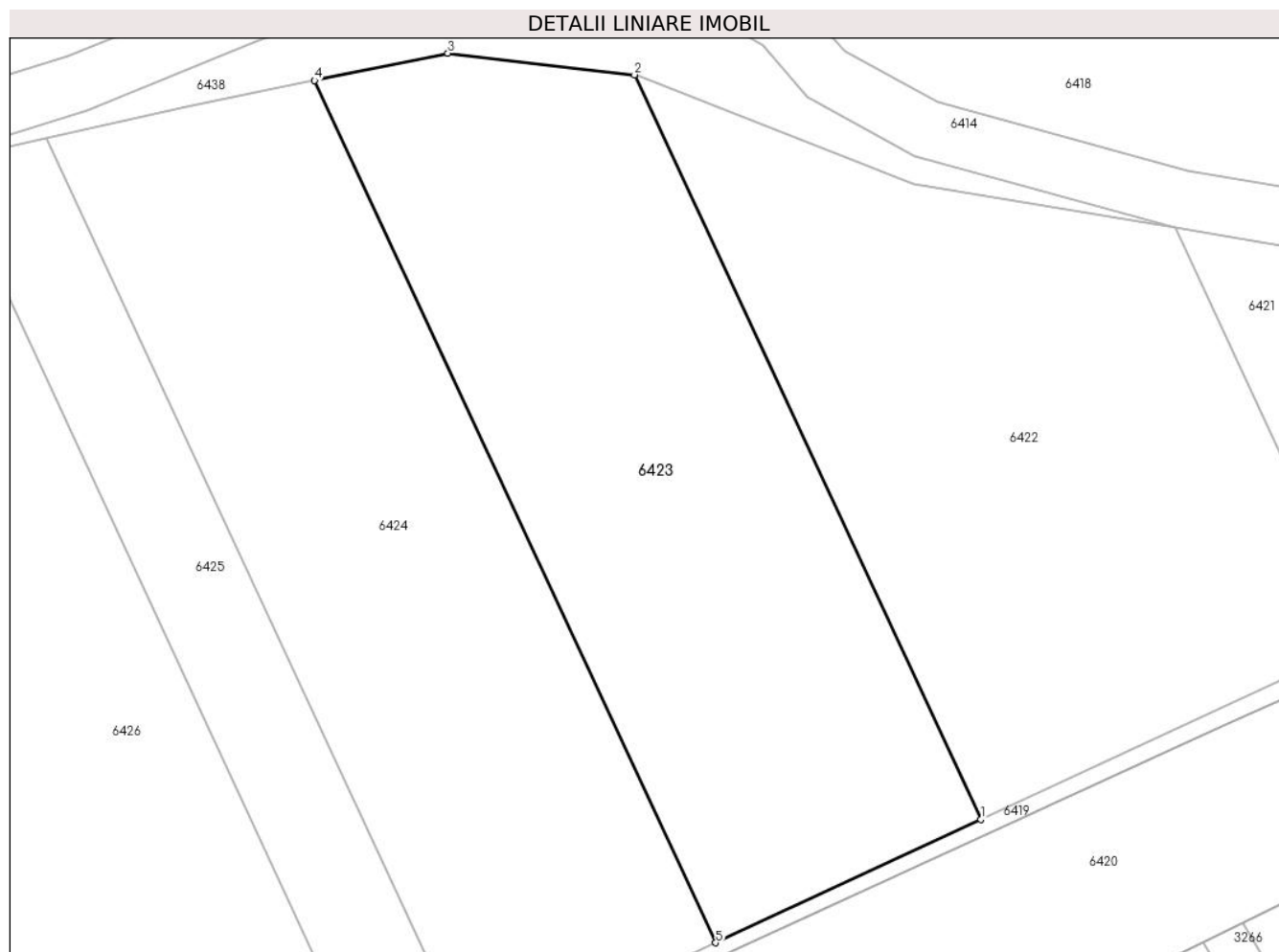
Inscrieri privind dezmembramintele dreptului de proprietate, drepturi reale de garanție și sarcini	Referințe
NU SUNT	

Anexa Nr. 1 La Partea I

Teren

Nr cadastral	Suprafața (mp)*	Observații / Referințe
	2.800	

* Suprafața este determinată în planul de proiecție Stereo 70.



Date referitoare la teren

Crt	Categorie folosință	Intravilan	Suprafața (mp)	Tarla	Parcelă	Nr. topo	Observații / Referințe
1	arabil	NU	2.800	-	1597/2	-	

Lungime Segmente

1) Valorile lungimilor segmentelor sunt obținute din proiecție în plan.

Punct început	X / Y	Punct sfârșit	X / Y	Lungime segment (** (m)
1	368.322,3 494.496,845	2	368.286,56 494.573,616	84.683
2	368.286,56 494.573,616	3	368.267,316 494.575,84	19.372
3	368.267,316 494.575,84	4	368.253,551 494.573,017	14.051
4	368.253,551 494.573,017	5	368.294,941 494.484,109	98.07
5	368.294,941 494.484,109	1	368.322,3 494.496,845	30.178

**** Lungimile segmentelor sunt determinate în planul de proiecţie Stereo 70 şi sunt rotunjite la 1 milimetru.**

***** Distanţa dintre puncte este formată din segmente cumulate ce sunt mai mici decât valoarea 1 milimetru.**

**DATE DESPRE IMOBILUL NR. 6424**

Oficiul de Cadastru și Publicitate Imobiliară ALBA
Biroul de Cadastru și Publicitate Imobiliară Alba Iulia

A. Partea I. Descrierea imobilului

TEREN Extravilan

Adresa: Jud. Alba

Nr. Crt	Nr cadastral Nr. topografic	Suprafața* (mp)	Observații / Referințe
A1		2.800	Sector cadastral:31 Teren neimprejmuit;

B. Partea II. Proprietari și acte

Inscrieri privitoare la dreptul de proprietate și alte drepturi reale		Referințe
/		
Act Administrativ nr. 7058/1170, din 08/12/1995 emis de CJPSDDPAT ALBA;		
B1	Intabulare, drept de PROPRIETATE, dobandit prin Reconstituire, cota actuala 1/1 1) MARA REMUS 2) MARA SABIN	A1

C. Partea III. SARCINI .

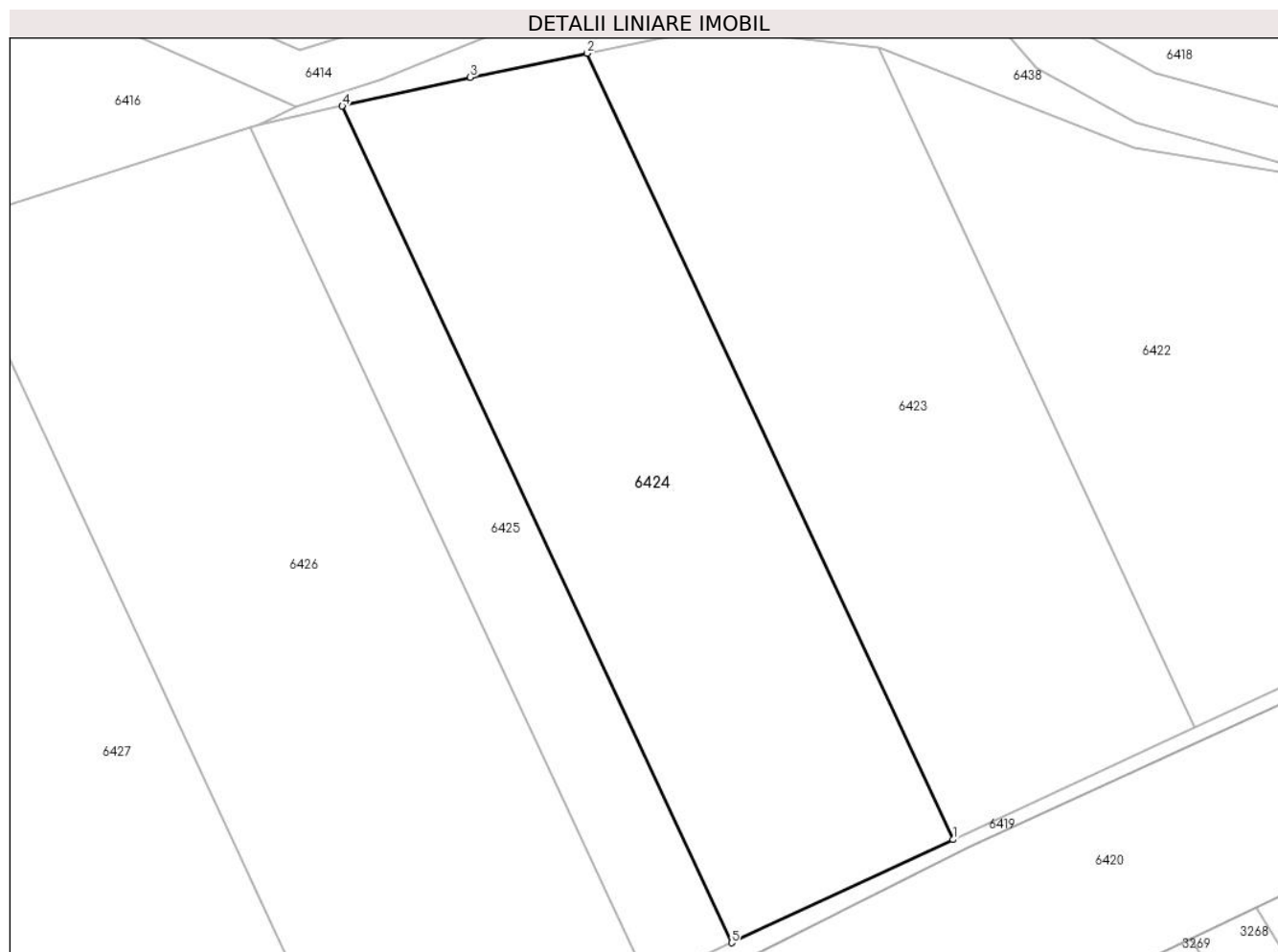
Inscrieri privind dezmembramintele dreptului de proprietate, drepturi reale de garanție și sarcini	Referințe
NU SUNT	

Anexa Nr. 1 La Partea I

Teren

Nr cadastral	Suprafața (mp)*	Observații / Referințe
	2.800	

* Suprafața este determinată în planul de proiecție Stereo 70.



Date referitoare la teren

Crt	Categorie folosință	Intravilan	Suprafața (mp)	Tarla	Parcelă	Nr. topo	Observații / Referințe
1	arabil	NU	2.800	-	1597/3	-	

Lungime Segmente

1) Valorile lungimilor segmentelor sunt obținute din proiecție în plan.

Punct început	X / Y	Punct sfârșit	X / Y	Lungime segment (** (m)
1	368.294,941 494.484,109	2	368.253,551 494.573,017	98.07
2	368.253,551 494.573,017	3	368.240,324 494.570,304	13.503
3	368.240,324 494.570,304	4	368.225,834 494.567,052	14.851
4	368.225,834 494.567,052	5	368.269,879 494.472,441	104.361
5	368.269,879 494.472,441	1	368.294,941 494.484,109	27.645

**** Lungimile segmentelor sunt determinate în planul de proiecţie Stereo 70 şi sunt rotunjite la 1 milimetru.**

***** Distanţa dintre puncte este formată din segmente cumulate ce sunt mai mici decât valoarea 1 milimetru.**

**DATE DESPRE IMOBILUL NR. 6425**

Oficiul de Cadastru și Publicitate Imobiliară ALBA
Biroul de Cadastru și Publicitate Imobiliară Alba Iulia

A. Partea I. Descrierea imobilului

TEREN Extravilan

Adresa: Jud. Alba

Nr. Crt	Nr cadastral Nr. topografic	Suprafața* (mp)	Observații / Referințe
A1		1.100	Sector cadastral:31 Teren neimprejmuit;

B. Partea II. Proprietari și acte

Inscrieri privitoare la dreptul de proprietate și alte drepturi reale	Referințe
/	
Act Administrativ nr. 7087/1363, din 14/02/1996 emis de CJPSDDPAT ALBA;	
B1	A1
Intabulare, drept de PROPRIETATE, dobandit prin Reconstituire, cota actuala 1/1 1) MARA M SABIN	

C. Partea III. SARCINI .

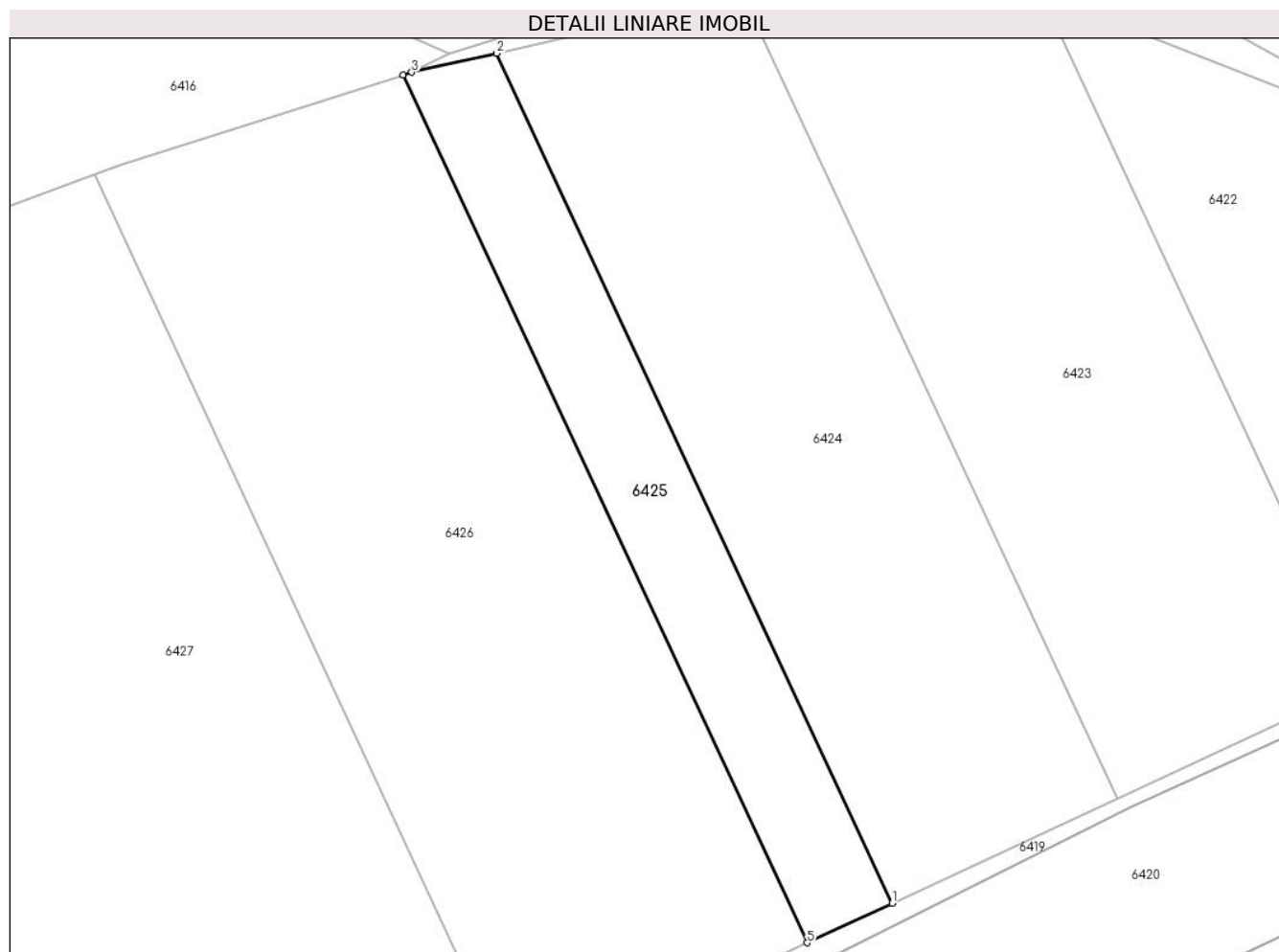
Inscrieri privind dezmembramintele dreptului de proprietate, drepturi reale de garanție și sarcini	Referințe
NU SUNT	

Anexa Nr. 1 La Partea I

Teren

Nr cadastral	Suprafața (mp)*	Observații / Referințe
	1.100	

* Suprafața este determinată în planul de proiecție Stereo 70.



Date referitoare la teren

Crt	Categorie folosință	Intravilan	Suprafața (mp)	Tarla	Parcelă	Nr. topo	Observații / Referințe
1	arabil	NU	1.100	-	1597/4	-	

Lungime Segmente

1) Valorile lungimilor segmentelor sunt obținute din proiecție în plan.

Punct început	X / Y	Punct sfârșit	X / Y	Lungime segment (** (m)
1	368.269,879 494.472,441	2	368.225,834 494.567,052	104.361
2	368.225,834 494.567,052	3	368.216,389 494.564,933	9.679
3	368.216,389 494.564,933	4	368.215,457 494.564,637	0.978
4	368.215,457 494.564,637	5	368.260,426 494.468,041	106.551
5	368.260,426 494.468,041	1	368.269,879 494.472,441	10.427

**** Lungimile segmentelor sunt determinate în planul de proiecţie Stereo 70 şi sunt rotunjite la 1 milimetru.**

***** Distanţa dintre puncte este formată din segmente cumulate ce sunt mai mici decât valoarea 1 milimetru.**

**DATE DESPRE IMOBILUL NR. 6426**

Oficiul de Cadastru și Publicitate Imobiliară ALBA
Biroul de Cadastru și Publicitate Imobiliară Alba Iulia

A. Partea I. Descrierea imobilului

TEREN Extravilan

Adresa: Jud. Alba

Nr. Crt	Nr cadastral Nr. topografic	Suprafața* (mp)	Observații / Referințe
A1		3.900	Sector cadastral:31 Teren neimprejmut;

B. Partea II. Proprietari și acte

Inscrieri privitoare la dreptul de proprietate și alte drepturi reale		Referințe
/		
Act Normativ nr. 7, din 13/03/1996 emis de PARLAMENTUL ROMANIEI;		
B1	Inscrierea posesiei, drept de PROPRIETATE, dobandit prin Lege, cota actuala 1/1 1) NEIDENTIFICAT NEIDENTIFICAT	A1
Act Normativ nr. 7, din 13/03/1996 emis de PARLAMENTUL ROMANIEI (art.13 alin.14);		
B2	Se noteaza mentiunea proprietar neidentificat, rezerva comisiei locale de fond funciar	A1

C. Partea III. SARCINI .

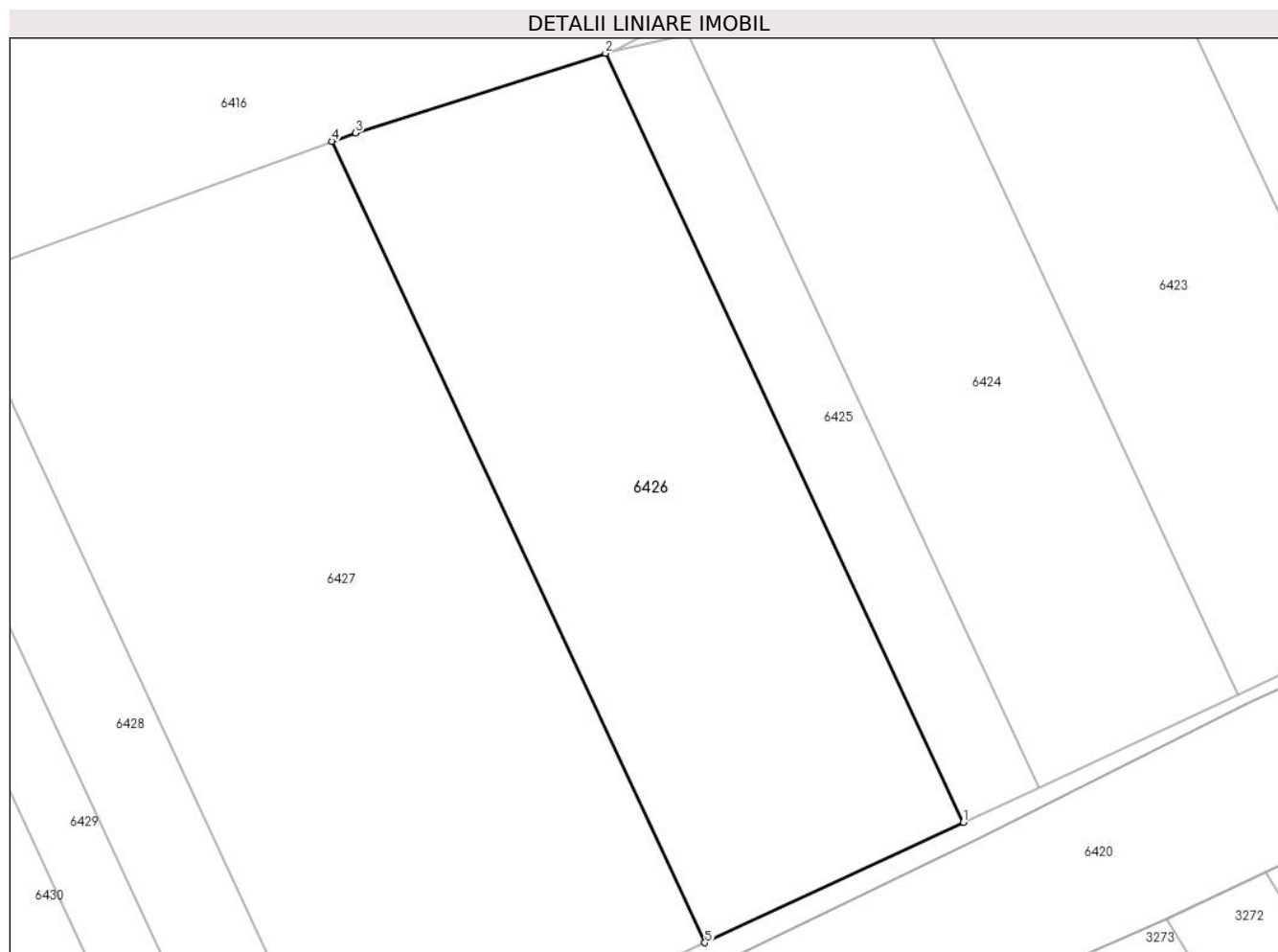
Inscrieri privind dezmembramintele dreptului de proprietate, drepturi reale de garanție și sarcini	Referințe
NU SUNT	

Anexa Nr. 1 La Partea I

Teren

Nr cadastral	Suprafața (mp)*	Observații / Referințe
	3.900	

* Suprafața este determinată în planul de proiecție Stereo 70.



Date referitoare la teren

Crt	Categorie folosință	Intra vilan	Suprafața (mp)	Tarla	Parcelă	Nr. topo	Observații / Referințe
1	pasune	NU	3.900	-	-	-	

Lungime Segmente

1) Valorile lungimilor segmentelor sunt obținute din proiecție în plan.

Punct început	X / Y	Punct sfârșit	X / Y	Lungime segment (** (m)
1	368.260,426 494.468,041	2	368.215,457 494.564,637	106.551
2	368.215,457 494.564,637	3	368.184,043 494.554,649	32.963
3	368.184,043 494.554,649	4	368.181,087 494.553,569	3.147
4	368.181,087 494.553,569	5	368.227,944 494.452,919	111.022
5	368.227,944 494.452,919	1	368.260,426 494.468,041	35.83

**** Lungimile segmentelor sunt determinate în planul de proiecţie Stereo 70 şi sunt rotunjite la 1 milimetru.**

***** Distanţa dintre puncte este formată din segmente cumulate ce sunt mai mici decât valoarea 1 milimetru.**

**DATE DESPRE IMOBILUL NR. 6427**

Oficiul de Cadastru și Publicitate Imobiliară ALBA
Biroul de Cadastru și Publicitate Imobiliară Alba Iulia

A. Partea I. Descrierea imobilului

TEREN Extravilan

Adresa: Jud. Alba

Nr. Crt	Nr cadastral Nr. topografic	Suprafața* (mp)	Observații / Referințe
A1	70984	5.700	Sector cadastral:31 Teren neimprejmuit;

B. Partea II. Proprietari și acte

Inscrieri privitoare la dreptul de proprietate și alte drepturi reale	Referințe
19907 / 03/07/2013	
Act Notarial nr. AUT.578, din 27/06/2013 emis de NP RUSU VASILE;	
B3	A1
Intabulare, drept de PROPRIETATEcu titlu cumparare, dobandit prin Conventie, cota actuala 1/1 1) MICLEA IOAN RADU, necasatorit	

C. Partea III. SARCINI .

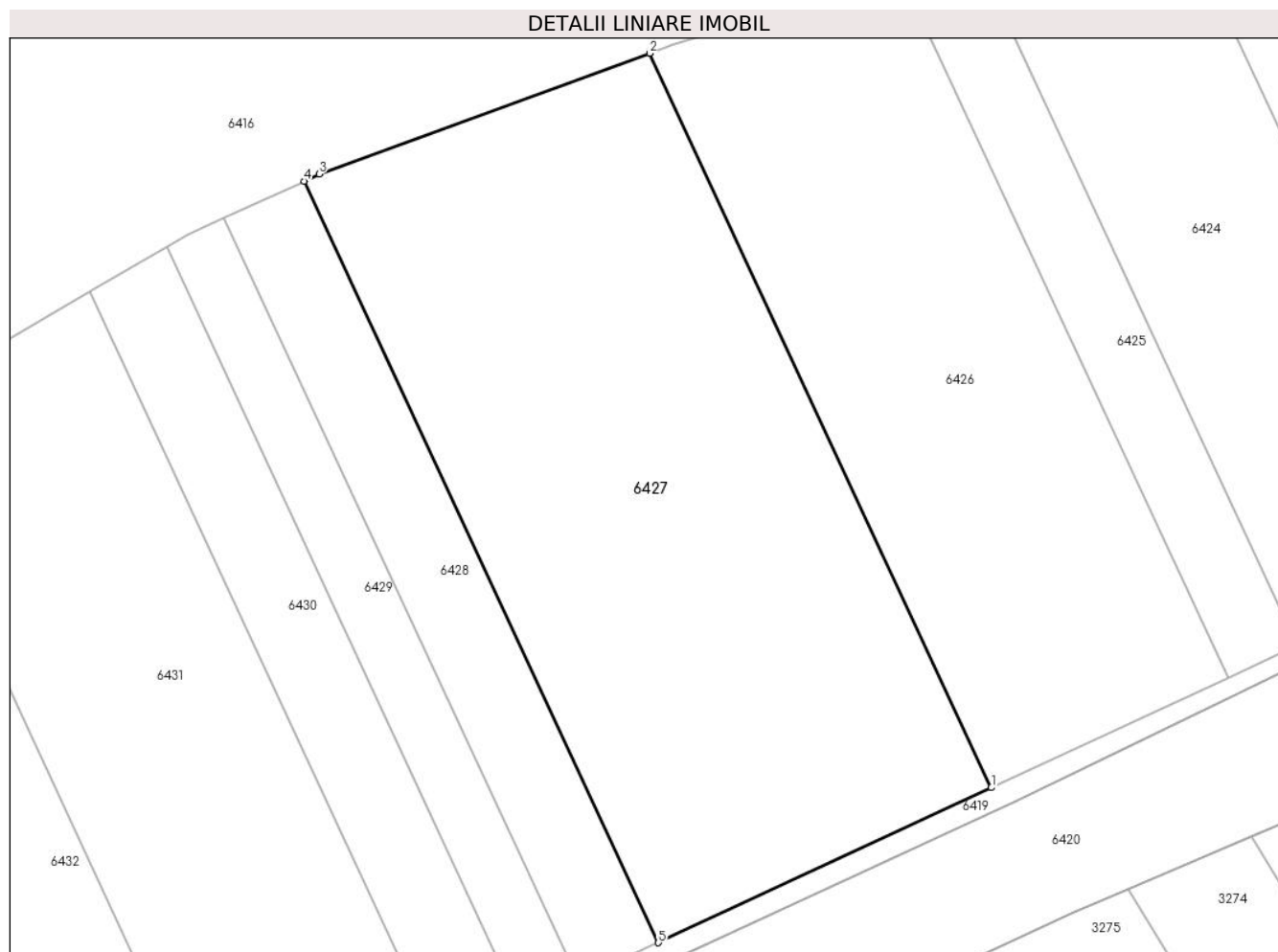
Inscrieri privind dezmembramintele dreptului de proprietate, drepturi reale de garanție și sarcini	Referințe
NU SUNT	

Anexa Nr. 1 La Partea I

Teren

Nr cadastral	Suprafața (mp)*	Observații / Referințe
70984	5.700	

* Suprafața este determinată în planul de proiecție Stereo 70.



Date referitoare la teren

Crt	Categorie folosință	Intravilan	Suprafața (mp)	Tarla	Parcelă	Nr. topo	Observații / Referințe
1	arabil	NU	5.700	1597	6	-	

Lungime Segmente

1) Valorile lungimilor segmentelor sunt obținute din proiecție în plan.

Punct început	X / Y	Punct sfârșit	X / Y	Lungime segment (** (m)
1	368.227,944 494.452,919	2	368.181,087 494.553,569	111.022
2	368.181,087 494.553,569	3	368.135,743 494.537,001	48.276
3	368.135,743 494.537,001	4	368.133,687 494.536,052	2.265
4	368.133,687 494.536,052	5	368.182,284 494.431,662	115.147
5	368.182,284 494.431,662	1	368.227,944 494.452,919	50.365

**** Lungimile segmentelor sunt determinate în planul de proiecţie Stereo 70 şi sunt rotunjite la 1 milimetru.**

***** Distanţa dintre puncte este formată din segmente cumulate ce sunt mai mici decât valoarea 1 milimetru.**

**DATE DESPRE IMOBILUL NR. 6428**

Oficiul de Cadastru și Publicitate Imobiliară ALBA
Biroul de Cadastru și Publicitate Imobiliară Alba Iulia

A. Partea I. Descrierea imobilului

TEREN Extravilan

Adresa: Jud. Alba

Nr. Crt	Nr cadastral Nr. topografic	Suprafața* (mp)	Observații / Referințe
A1		1.400	Sector cadastral:31 Teren neimprejmuit;

B. Partea II. Proprietari și acte

Inscrieri privitoare la dreptul de proprietate și alte drepturi reale	Referințe
/	
Act Administrativ nr. 7107/1417, din 09/04/1996 emis de CJPSDDPAT ALBA;	
B1	A1
Intabulare, drept de PROPRIETATE, dobandit prin Reconstituire, cota actuala 1/1 1) POPA CANDIN	

C. Partea III. SARCINI .

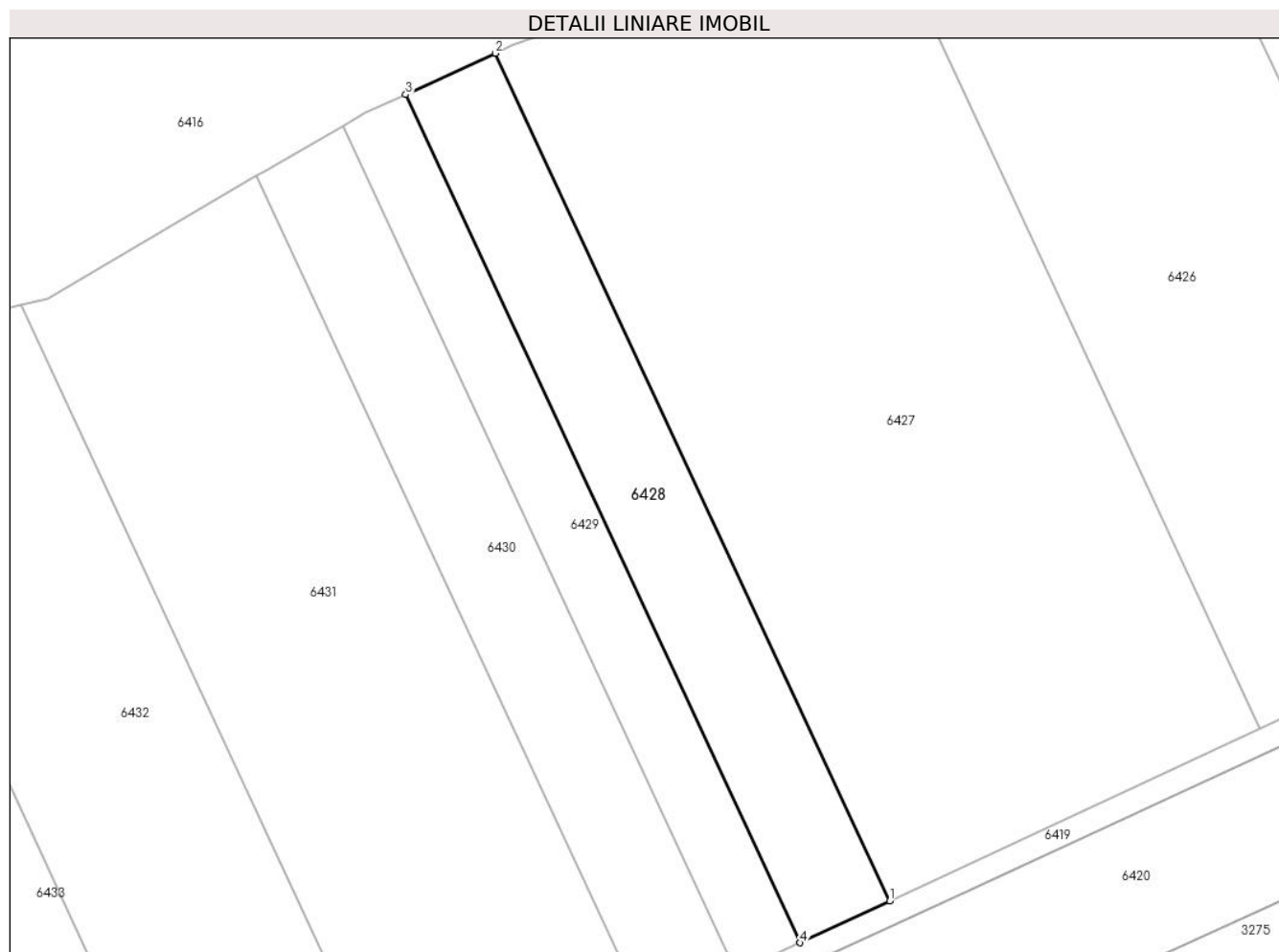
Inscrieri privind dezmembramintele dreptului de proprietate, drepturi reale de garanție și sarcini	Referințe
NU SUNT	

Anexa Nr. 1 La Partea I

Teren

Nr cadastral	Suprafața (mp)*	Observații / Referințe
	1.400	

* Suprafața este determinată în planul de proiecție Stereo 70.



Date referitoare la teren

Crt	Categorie folosință	Intravilan	Suprafața (mp)	Tarla	Parcelă	Nr. topo	Observații / Referințe
1	arabil	NU	1.400	-	1597/7	-	

Lungime Segmente

1) Valorile lungimilor segmentelor sunt obținute din proiecție în plan.

Punct început	X / Y	Punct sfârșit	X / Y	Lungime segment (** (m)
1	368.182,284 494.431,662	2	368.133,687 494.536,052	115.147
2	368.133,687 494.536,052	3	368.122,65 494.530,957	12.156
3	368.122,65 494.530,957	4	368.171,263 494.426,532	115.186
4	368.171,263 494.426,532	1	368.182,284 494.431,662	12.156

** Lungimile segmentelor sunt determinate în planul de proiecție Stereo 70 și sunt rotunjite la 1 milimetru.

***** Distanţa dintre puncte este formată din segmente cumulate ce sunt mai mici decât valoarea 1 milimetru.**

**DATE DESPRE IMOBILUL NR. 6429**

Oficiul de Cadastru și Publicitate Imobiliară ALBA
Biroul de Cadastru și Publicitate Imobiliară Alba Iulia

A. Partea I. Descrierea imobilului

TEREN Extravilan

Adresa: Jud. Alba

Nr. Crt	Nr cadastral Nr. topografic	Suprafața* (mp)	Observații / Referințe
A1		1.000	Sector cadastral:31 Teren neimprejmuit;

B. Partea II. Proprietari și acte

Inscrieri privitoare la dreptul de proprietate și alte drepturi reale	Referințe
/	
Act Administrativ nr. 7107/1417, din 09/04/1996 emis de CJPSDDPAT ALBA;	
B1	A1
Intabulare, drept de PROPRIETATE, dobandit prin Reconstituire, cota actuala 1/1 1) POPA CANDIN	

C. Partea III. SARCINI .

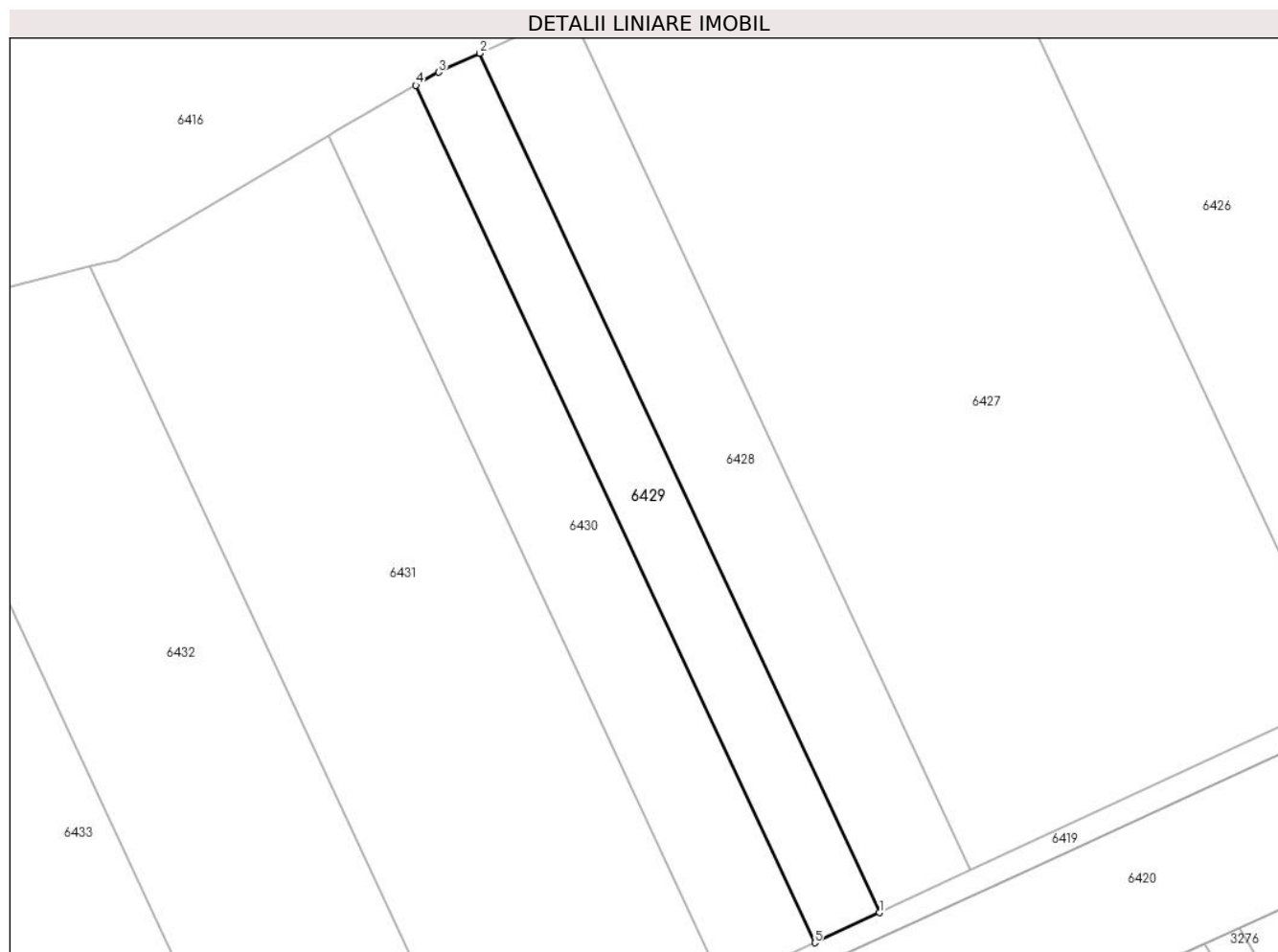
Inscrieri privind dezmembramintele dreptului de proprietate, drepturi reale de garanție și sarcini	Referințe
NU SUNT	

Anexa Nr. 1 La Partea I

Teren

Nr cadastral	Suprafața (mp)*	Observații / Referințe
	1.000	

* Suprafața este determinată în planul de proiecție Stereo 70.



Date referitoare la teren

Crt	Categorie folosință	Intravilan	Suprafața (mp)	Tarla	Parcelă	Nr. topo	Observații / Referințe
1	arabil	NU	1.000	-	1597/8	-	

Lungime Segmente

1) Valorile lungimilor segmentelor sunt obținute din proiecție în plan.

Punct început	X / Y	Punct sfârșit	X / Y	Lungime segment (** (m)
1	368.171,263 494.426,532	2	368.122,65 494.530,957	115.186
2	368.122,65 494.530,957	3	368.117,657 494.528,652	5.499
3	368.117,657 494.528,652	4	368.114,884 494.527,059	3.197
4	368.114,884 494.527,059	5	368.163,39 494.422,867	114.93
5	368.163,39 494.422,867	1	368.171,263 494.426,532	8.685

**** Lungimile segmentelor sunt determinate în planul de proiecţie Stereo 70 şi sunt rotunjite la 1 milimetru.**

***** Distanţa dintre puncte este formată din segmente cumulate ce sunt mai mici decât valoarea 1 milimetru.**

**DATE DESPRE IMOBILUL NR. 6430**

Oficiul de Cadastru și Publicitate Imobiliară ALBA
Biroul de Cadastru și Publicitate Imobiliară Alba Iulia

A. Partea I. Descrierea imobilului

TEREN Extravilan

Adresa: Jud. Alba

Nr. Crt	Nr cadastral Nr. topografic	Suprafața* (mp)	Observații / Referințe
A1		1.400	Sector cadastral:31 Teren neimprejmuit;

B. Partea II. Proprietari și acte

Inscrieri privitoare la dreptul de proprietate și alte drepturi reale	Referințe
/	
Act Administrativ nr. 9278/1531, din 12/11/1998 emis de CJPSDDPAT ALBA;	
B1	A1
Intabulare, drept de PROPRIETATE, dobandit prin Reconstituire, cota actuala 1/1 1) CLONȚA MARIA	

C. Partea III. SARCINI .

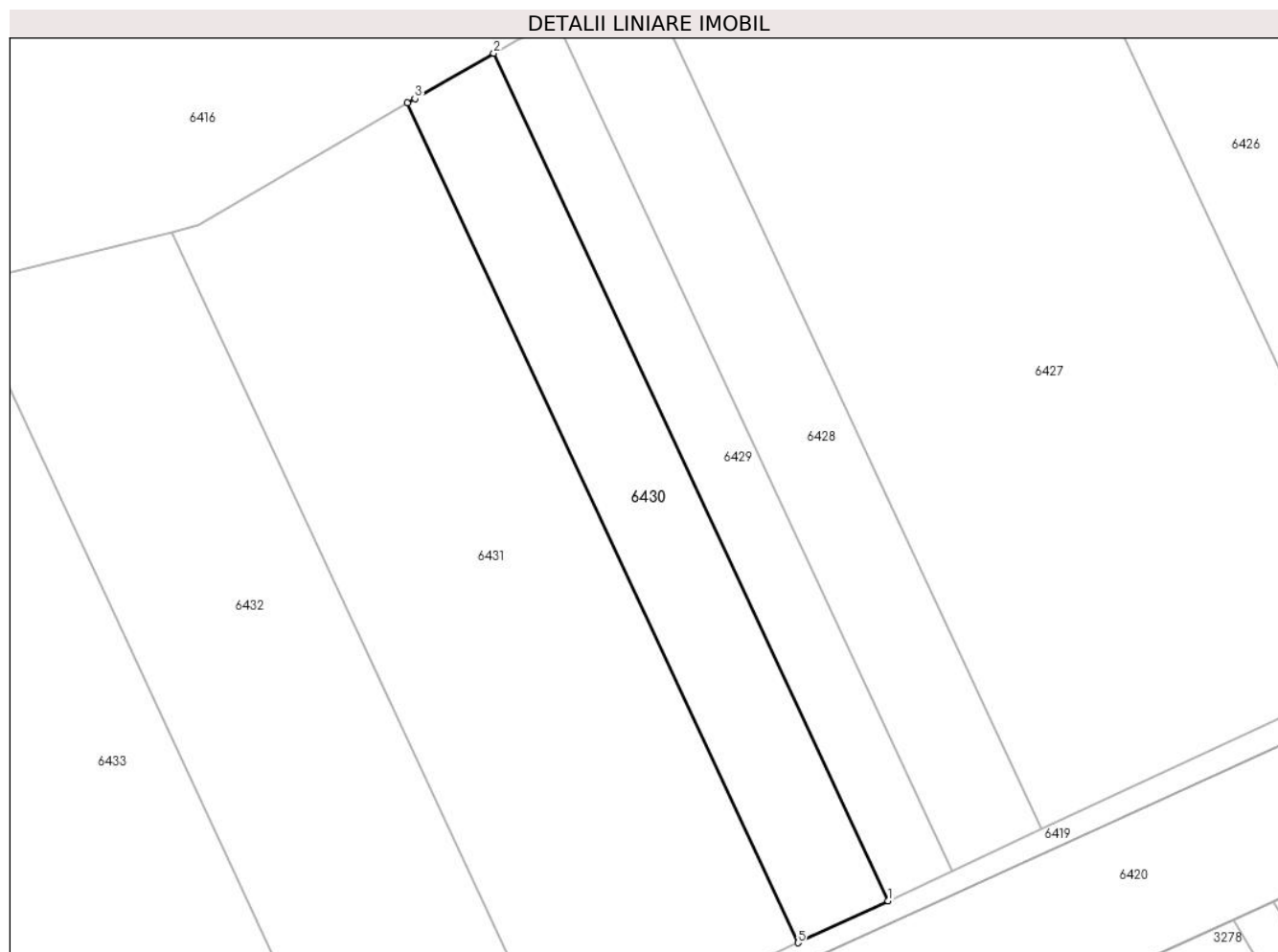
Inscrieri privind dezmembramintele dreptului de proprietate, drepturi reale de garanție și sarcini	Referințe
NU SUNT	

Anexa Nr. 1 La Partea I

Teren

Nr cadastral	Suprafața (mp)*	Observații / Referințe
	1.400	

* Suprafața este determinată în planul de proiecție Stereo 70.



Date referitoare la teren

Crt	Categorie folosință	Intra vilan	Suprafața (mp)	Tarla	Parcelă	Nr. topo	Observații / Referințe
1	arabil	NU	1.400	-	1597/9	-	

Lungime Segmente

1) Valorile lungimilor segmentelor sunt obținute din proiecție în plan.

Punct început	X / Y	Punct sfârșit	X / Y	Lungime segment (** (m)
1	368.163,39 494.422,867	2	368.114,884 494.527,059	114.93
2	368.114,884 494.527,059	3	368.105,182 494.521,486	11.189
3	368.105,182 494.521,486	4	368.104,238 494.520,932	1.094
4	368.104,238 494.520,932	5	368.152,296 494.417,702	113.869
5	368.152,296 494.417,702	1	368.163,39 494.422,867	12.237

**** Lungimile segmentelor sunt determinate în planul de proiecţie Stereo 70 şi sunt rotunjite la 1 milimetru.**

***** Distanţa dintre puncte este formată din segmente cumulate ce sunt mai mici decât valoarea 1 milimetru.**

**DATE DESPRE IMOBILUL NR. 6431**

Oficiul de Cadastru și Publicitate Imobiliară ALBA
Biroul de Cadastru și Publicitate Imobiliară Alba Iulia

A. Partea I. Descrierea imobilului

TEREN Extravilan

Adresa: Jud. Alba

Nr. Crt	Nr cadastral Nr. topografic	Suprafața* (mp)	Observații / Referințe
A1		3.700	Sector cadastral:31 Teren neimprejmuit;

B. Partea II. Proprietari și acte

Inscrieri privitoare la dreptul de proprietate și alte drepturi reale	Referințe
/	
Act Administrativ nr. 9278/1534, din 10/12/1998 emis de CJPSDDPAT ALBA;	
B1	A1
Intabulare, drept de PROPRIETATE, dobandit prin Reconstituire, cota actuala 1/1 1) BOTA CORNEL	

C. Partea III. SARCINI .

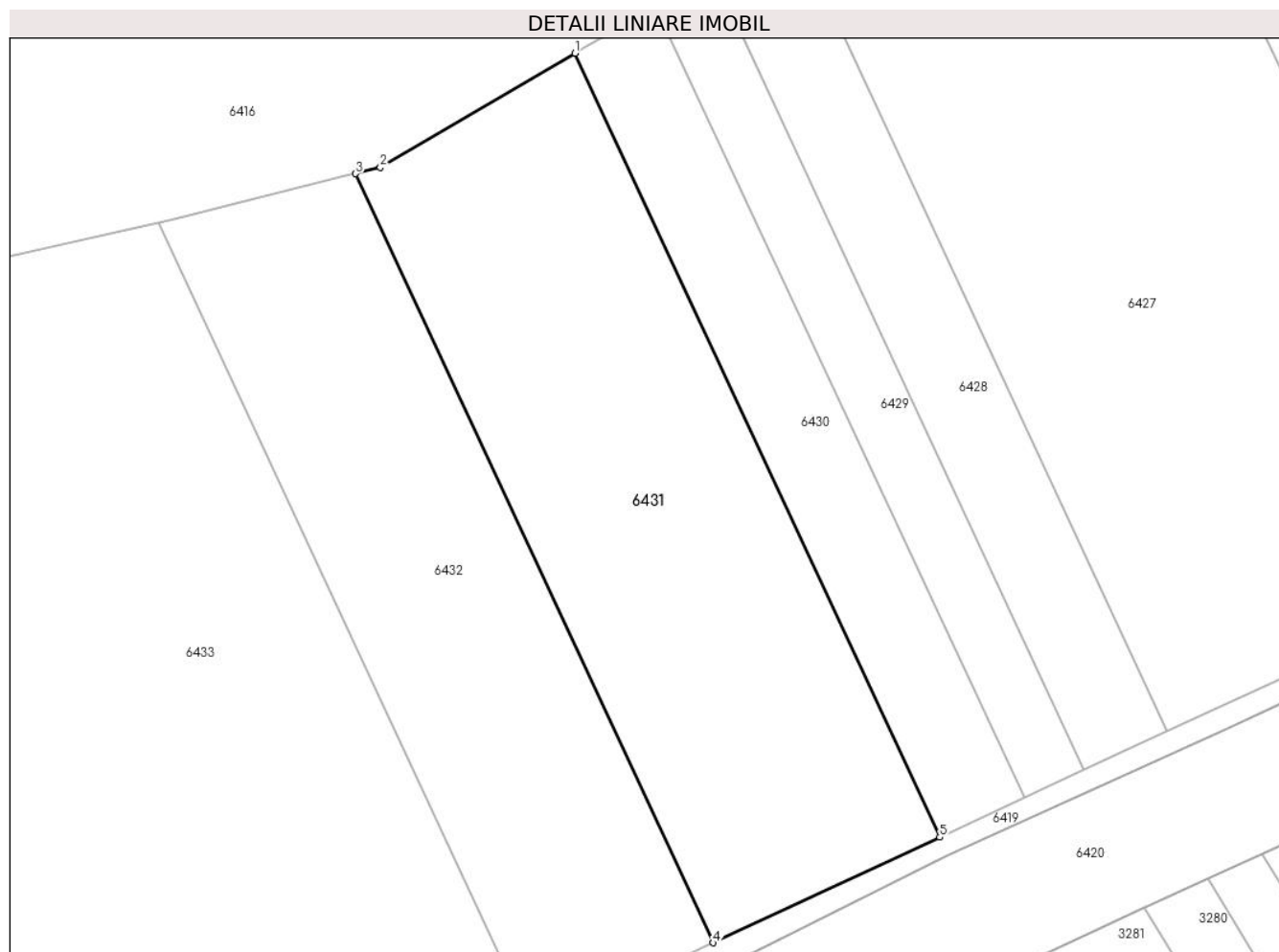
Inscrieri privind dezmembramintele dreptului de proprietate, drepturi reale de garanție și sarcini	Referințe
NU SUNT	

Anexa Nr. 1 La Partea I

Teren

Nr cadastral	Suprafața (mp)*	Observații / Referințe
	3.700	

* Suprafața este determinată în planul de proiecție Stereo 70.



Date referitoare la teren

Crt	Categorie folosință	Intravilan	Suprafața (mp)	Tarla	Parcelă	Nr. topo	Observații / Referințe
1	arabil	NU	3.700	-	1597/10	-	

Lungime Segmente

1) Valorile lungimilor segmentelor sunt obținute din proiecție în plan.

Punct început	X / Y	Punct sfârșit	X / Y	Lungime segment (** (m)
1	368.104,238 494.520,932	2	368.078,58 494.505,886	29.745
2	368.078,58 494.505,886	3	368.075,301 494.505,062	3.381
3	368.075,301 494.505,062	4	368.122,441 494.403,803	111.693
4	368.122,441 494.403,803	5	368.152,296 494.417,702	32.932
5	368.152,296 494.417,702	1	368.104,238 494.520,932	113.869

**** Lungimile segmentelor sunt determinate în planul de proiecţie Stereo 70 şi sunt rotunjite la 1 milimetru.**

***** Distanţa dintre puncte este formată din segmente cumulate ce sunt mai mici decât valoarea 1 milimetru.**

**DATE DESPRE IMOBILUL NR. 6432**

Oficiul de Cadastru și Publicitate Imobiliară ALBA
Biroul de Cadastru și Publicitate Imobiliară Alba Iulia

A. Partea I. Descrierea imobilului

TEREN Extravilan

Adresa: Jud. Alba

Nr. Crt	Nr cadastral Nr. topografic	Suprafața* (mp)	Observații / Referințe
A1		3.000	Sector cadastral:31 Teren neimprejmuit;

B. Partea II. Proprietari și acte

Inscrieri privitoare la dreptul de proprietate și alte drepturi reale	Referințe
/	
Act Administrativ nr. 9278/1507, din 11/11/1997 emis de CJPSDDPAT ALBA;	
B1	A1
Intabulare, drept de PROPRIETATE, dobandit prin Reconstituire, cota actuala 1/1 1) CIOLAN PETRU	

C. Partea III. SARCINI .

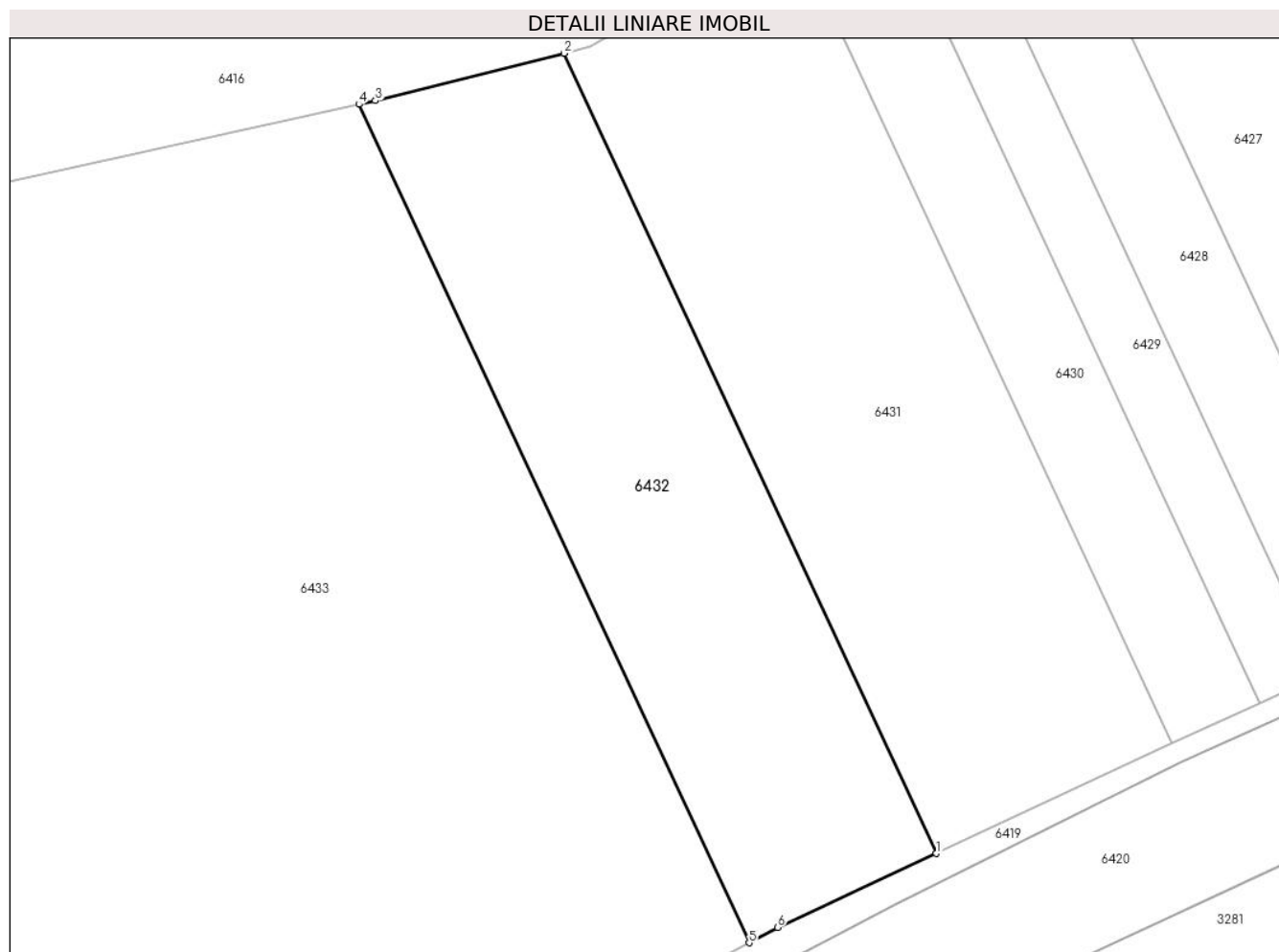
Inscrieri privind dezmembramintele dreptului de proprietate, drepturi reale de garanție și sarcini	Referințe
NU SUNT	

Anexa Nr. 1 La Partea I

Teren

Nr cadastral	Suprafața (mp)*	Observații / Referințe
	3.000	

* Suprafața este determinată în planul de proiecție Stereo 70.



Date referitoare la teren

Crt	Categorie folosință	Intravilan	Suprafața (mp)	Tarla	Parcelă	Nr. topo	Observații / Referințe
1	arabil	NU	3.000	-	1597/11	-	

Lungime Segmente

1) Valorile lungimilor segmentelor sunt obținute din proiecție în plan.

Punct început	X / Y	Punct sfârșit	X / Y	Lungime segment (** (m)
1	368.122,441 494.403,803	2	368.075,301 494.505,062	111.693
2	368.075,301 494.505,062	3	368.051,422 494.499,057	24.623
3	368.051,422 494.499,057	4	368.049,341 494.498,597	2.131
4	368.049,341 494.498,597	5	368.098,726 494.392,516	117.013
5	368.098,726 494.392,516	6	368.102,34 494.394,445	4.096

Punct început	X / Y	Punct sfârșit	X / Y	Lungime segment (** (m)
6	368.102,34 494.394,445	1	368.122,441 494.403,803	22.173

** Lungimile segmentelor sunt determinate în planul de proiecție Stereo 70 și sunt rotunjite la 1 milimetru.

*** Distanța dintre puncte este formată din segmente cumulate ce sunt mai mici decât valoarea 1 milimetru.

**DATE DESPRE IMOBILUL NR. 6433**

Oficiul de Cadastru și Publicitate Imobiliară ALBA
Biroul de Cadastru și Publicitate Imobiliară Alba Iulia

A. Partea I. Descrierea imobilului

TEREN Extravilan

Adresa: Jud. Alba

Nr. Crt	Nr cadastral Nr. topografic	Suprafața* (mp)	Observații / Referințe
A1		11.400	Sector cadastral:31 Teren neimprijmit;

B. Partea II. Proprietari și acte

Inscrieri privitoare la dreptul de proprietate și alte drepturi reale	Referințe
/	
Act Administrativ nr. 7002/977, din 09/08/1995 emis de CJPSDDPAT ALBA;	
B1	A1
Intabulare, drept de PROPRIETATE, dobandit prin Reconstituire, cota actuala 1/1 1) TODEA FLOREA	

C. Partea III. SARCINI .

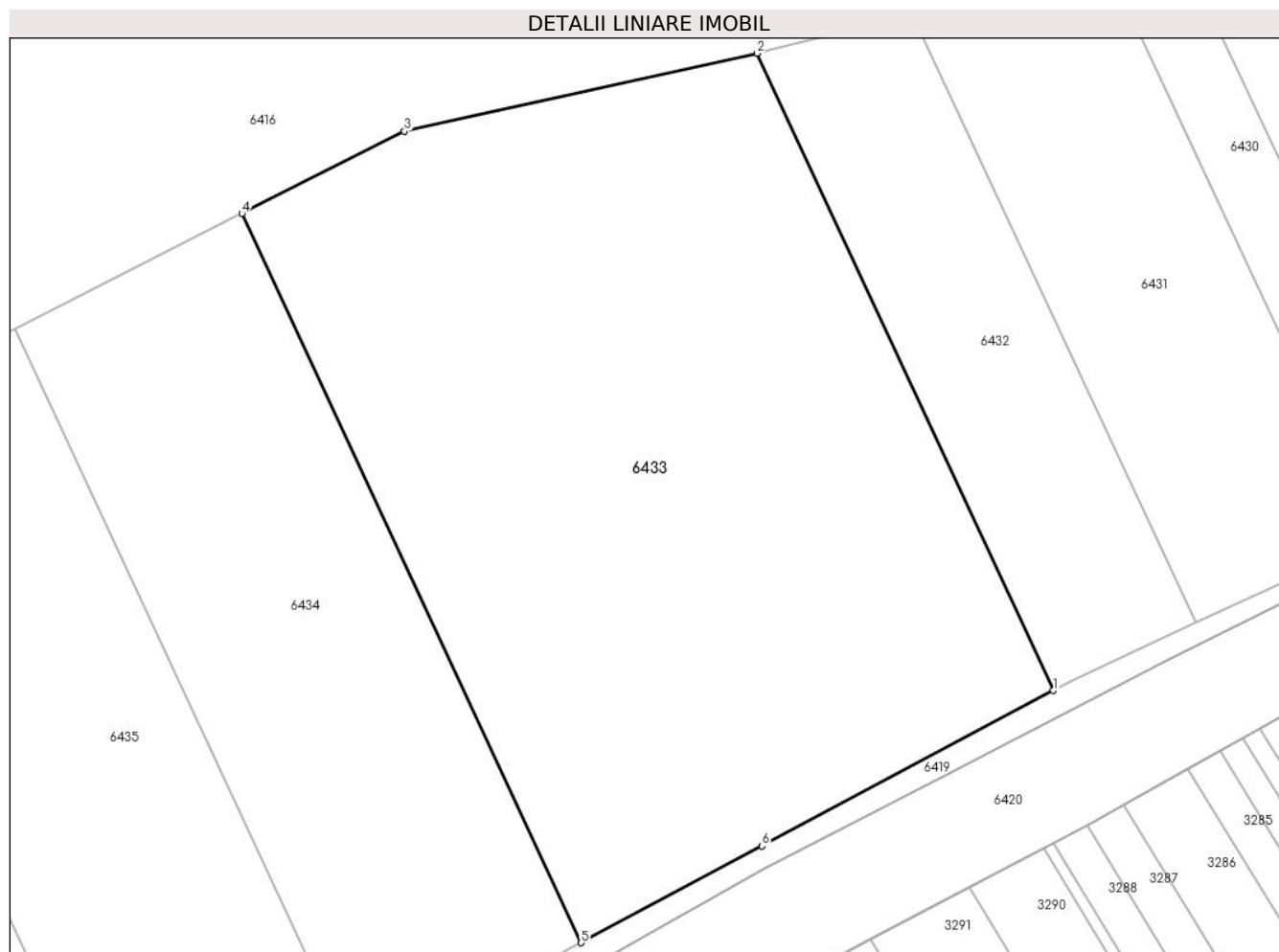
Inscrieri privind dezmembramintele dreptului de proprietate, drepturi reale de garanție și sarcini	Referințe
NU SUNT	

Anexa Nr. 1 La Partea I

Teren

Nr cadastral	Suprafața (mp)*	Observații / Referințe
	11.400	

* Suprafața este determinată în planul de proiecție Stereo 70.



Date referitoare la teren

Crt	Categorie folosință	Intra vilan	Suprafața (mp)	Tarla	Parcelă	Nr. topo	Observații / Referințe
1	arabil	NU	11.400	-	1597/2	-	

Lungime Segmente

1) Valorile lungimilor segmentelor sunt obținute din proiecție în plan.

Punct început	X / Y	Punct sfârșit	X / Y	Lungime segment (** (m)
1	368.098,726 494.392,516	2	368.049,341 494.498,597	117.013
2	368.049,341 494.498,597	3	367.990,619 494.485,628	60.137
3	367.990,619 494.485,628	4	367.963,528 494.471,926	30.359
4	367.963,528 494.471,926	5	368.020,051 494.350,51	133.928
5	368.020,051 494.350,51	6	368.050,188 494.366,605	34.166

Punct început	X / Y	Punct sfârșit	X / Y	Lungime segment (** (m)
6	368.050,188 494.366,605	1	368.098,726 494.392,516	55.021

** Lungimile segmentelor sunt determinate în planul de proiecție Stereo 70 și sunt rotunjite la 1 milimetru.

*** Distanța dintre puncte este formată din segmente cumulate ce sunt mai mici decât valoarea 1 milimetru.

**DATE DESPRE IMOBILUL NR. 6434**

Oficiul de Cadastru și Publicitate Imobiliară ALBA
Biroul de Cadastru și Publicitate Imobiliară Alba Iulia

A. Partea I. Descrierea imobilului

TEREN Extravilan

Adresa: Jud. Alba

Nr. Crt	Nr cadastral Nr. topografic	Suprafața* (mp)	Observații / Referințe
A1		5.700	Sector cadastral:31 Teren neimprejmuit;

B. Partea II. Proprietari și acte

Inscrieri privitoare la dreptul de proprietate și alte drepturi reale	Referințe
/	
Act Administrativ nr. 7058/1126, din 09/11/1995 emis de CJPSDDPAT ALBA;	
B1	A1
Intabulare, drept de PROPRIETATE, dobandit prin Reconstituire, cota actuala 1/1 1) IOSIF SEVER	

C. Partea III. SARCINI .

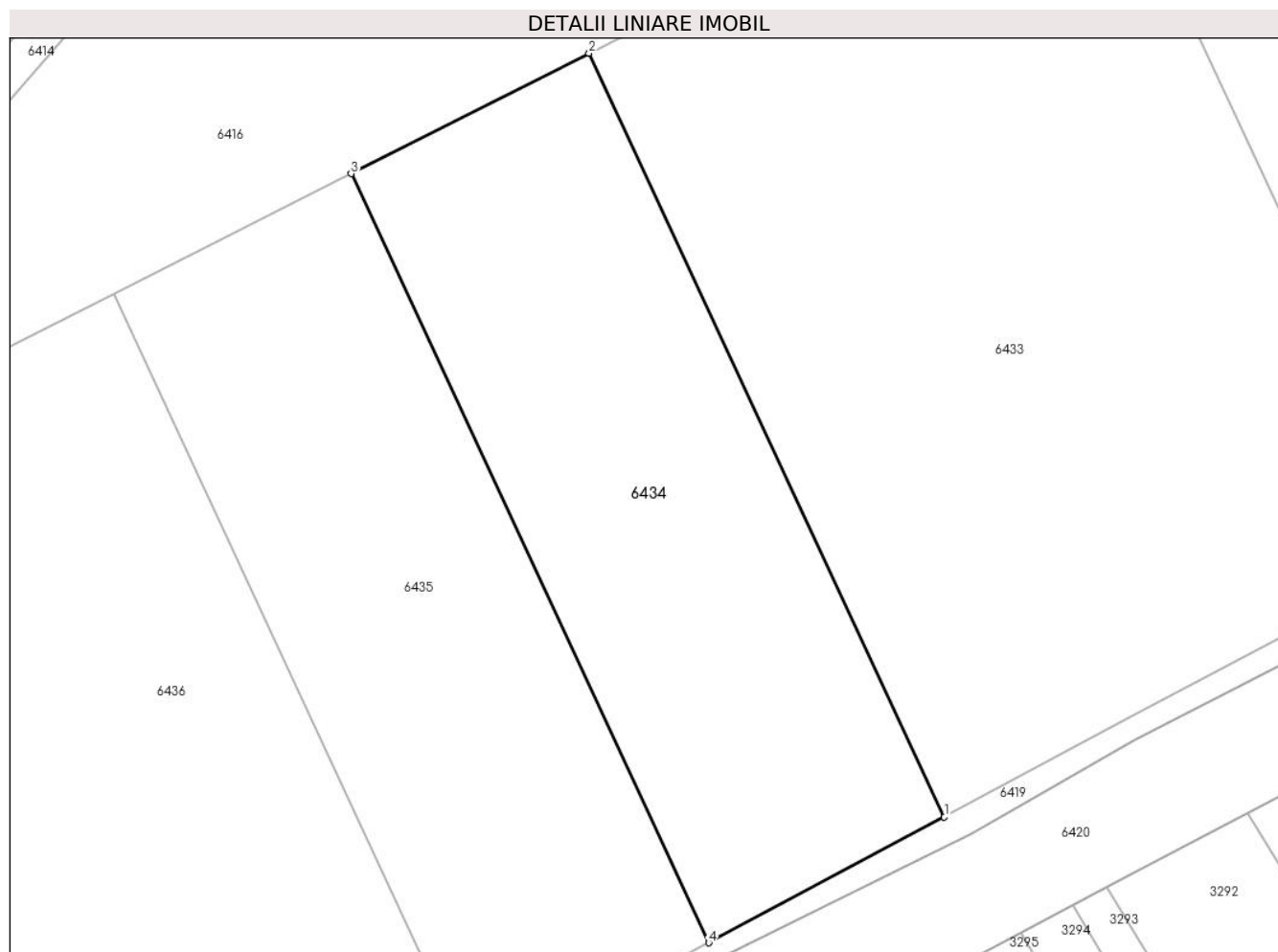
Inscrieri privind dezmembramintele dreptului de proprietate, drepturi reale de garanție și sarcini	Referințe
NU SUNT	

Anexa Nr. 1 La Partea I

Teren

Nr cadastral	Suprafața (mp)*	Observații / Referințe
	5.700	

* Suprafața este determinată în planul de proiecție Stereo 70.



Date referitoare la teren

Crt	Categorie folosință	Intra vilan	Suprafața (mp)	Tarla	Parcelă	Nr. topo	Observații / Referințe
1	arabil	NU	5.700	-	1595/1	-	

Lungime Segmente

1) Valorile lungimilor segmentelor sunt obținute din proiecție în plan.

Punct început	X / Y	Punct sfârșit	X / Y	Lungime segment (** (m)
1	368.020,051 494.350,51	2	367.963,528 494.471,926	133.928
2	367.963,528 494.471,926	3	367.925,663 494.452,774	42.433
3	367.925,663 494.452,774	4	367.982,585 494.330,501	134.874
4	367.982,585 494.330,501	1	368.020,051 494.350,51	42.474

** Lungimile segmentelor sunt determinate în planul de proiecție Stereo 70 și sunt rotunjite la 1 milimetru.

***** Distanţa dintre puncte este formată din segmente cumulate ce sunt mai mici decât valoarea 1 milimetru.**

**DATE DESPRE IMOBILUL NR. 6435**

Oficiul de Cadastru și Publicitate Imobiliară ALBA
Biroul de Cadastru și Publicitate Imobiliară Alba Iulia

A. Partea I. Descrierea imobilului

TEREN Extravilan

Adresa: Jud. Alba

Nr. Crt	Nr cadastral Nr. topografic	Suprafața* (mp)	Observații / Referințe
A1		5.700	Sector cadastral:31 Teren neimpregmuit;

B. Partea II. Proprietari și acte

Inscrieri privitoare la dreptul de proprietate și alte drepturi reale		Referințe
/		
Act Administrativ nr. 7087/1361, din 13/02/1996 emis de CJPSDDPAT ALBA;		
B1	Intabulare, drept de PROPRIETATE, dobandit prin Reconstituire, cota actuala 1/1 1) INDRIEȘ PETRU 2) DRĂGAN I SABIN 3) TAT RAVECA 4) NOJA GHEORGHE 5) AVRAMESC ORFELINA	A1

C. Partea III. SARCINI .

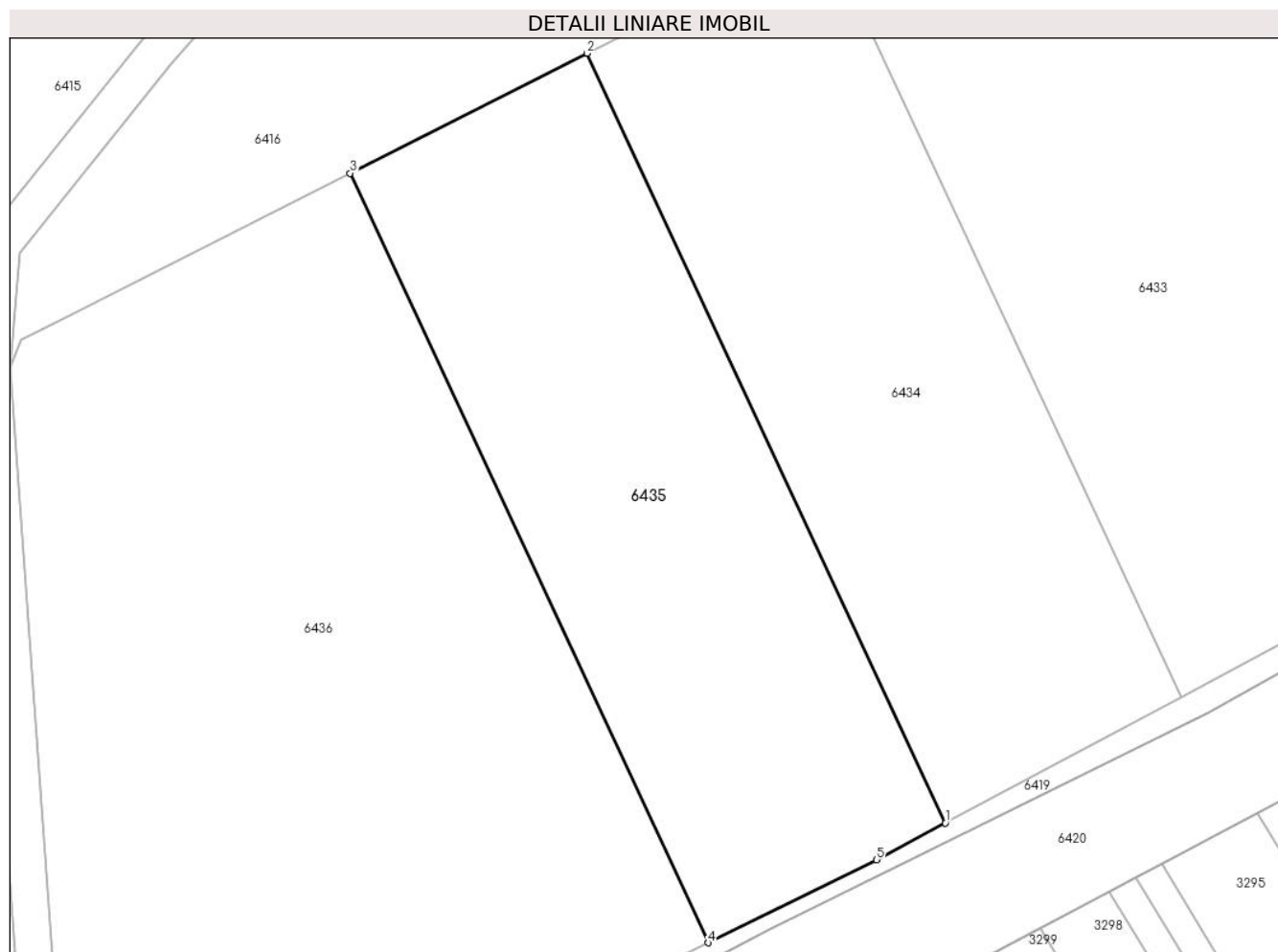
Inscrieri privind dezmembramintele dreptului de proprietate, drepturi reale de garanție și sarcini	Referințe
NU SUNT	

Anexa Nr. 1 La Partea I

Teren

Nr cadastral	Suprafața (mp)*	Observații / Referințe
	5.700	

* Suprafața este determinată în planul de proiecție Stereo 70.



Date referitoare la teren

Crt	Categorie folosință	Intra vilan	Suprafața (mp)	Tarla	Parcelă	Nr. topo	Observații / Referințe
1	arabil	NU	5.700	-	1595/2	-	

Lungime Segmente

1) Valorile lungimilor segmentelor sunt obținute din proiecție în plan.

Punct început	X / Y	Punct sfârșit	X / Y	Lungime segment (** (m)
1	367.982,585 494.330,501	2	367.925,663 494.452,774	134.874
2	367.925,663 494.452,774	3	367.887,967 494.433,707	42.243
3	367.887,967 494.433,707	4	367.944,88 494.311,456	134.85
4	367.944,88 494.311,456	5	367.971,622 494.324,646	29.818
5	367.971,622 494.324,646	1	367.982,585 494.330,501	12.429

**** Lungimile segmentelor sunt determinate în planul de proiecţie Stereo 70 şi sunt rotunjite la 1 milimetru.**

***** Distanţa dintre puncte este formată din segmente cumulate ce sunt mai mici decât valoarea 1 milimetru.**

**DATE DESPRE IMOBILUL NR. 6436**

Oficiul de Cadastru și Publicitate Imobiliară ALBA
Biroul de Cadastru și Publicitate Imobiliară Alba Iulia

A. Partea I. Descrierea imobilului

TEREN Extravilan

Adresa: Jud. Alba

Nr. Crt	Nr cadastral Nr. topografic	Suprafața* (mp)	Observații / Referințe
A1		11.704	Sector cadastral:31 Teren neimpregmuit;

B. Partea II. Proprietari și acte

Inscrieri privitoare la dreptul de proprietate și alte drepturi reale		Referințe
/		
Act Normativ nr. 7, din 13/03/1996 emis de PARLAMENTUL ROMANIEI;		
B1	Inscrierea posesiei, drept de PROPRIETATE, dobândit prin Lege, cota actuala 1/1 1) NEIDENTIFICAT NEIDENTIFICAT	A1
Act Normativ nr. 7, din 13/03/1996 emis de PARLAMENTUL ROMANIEI (art.13 alin.14);		
B2	Se noteaza mentiunea proprietar neidentificat, rezerva comisiei locale de fond funciar	A1

C. Partea III. SARCINI .

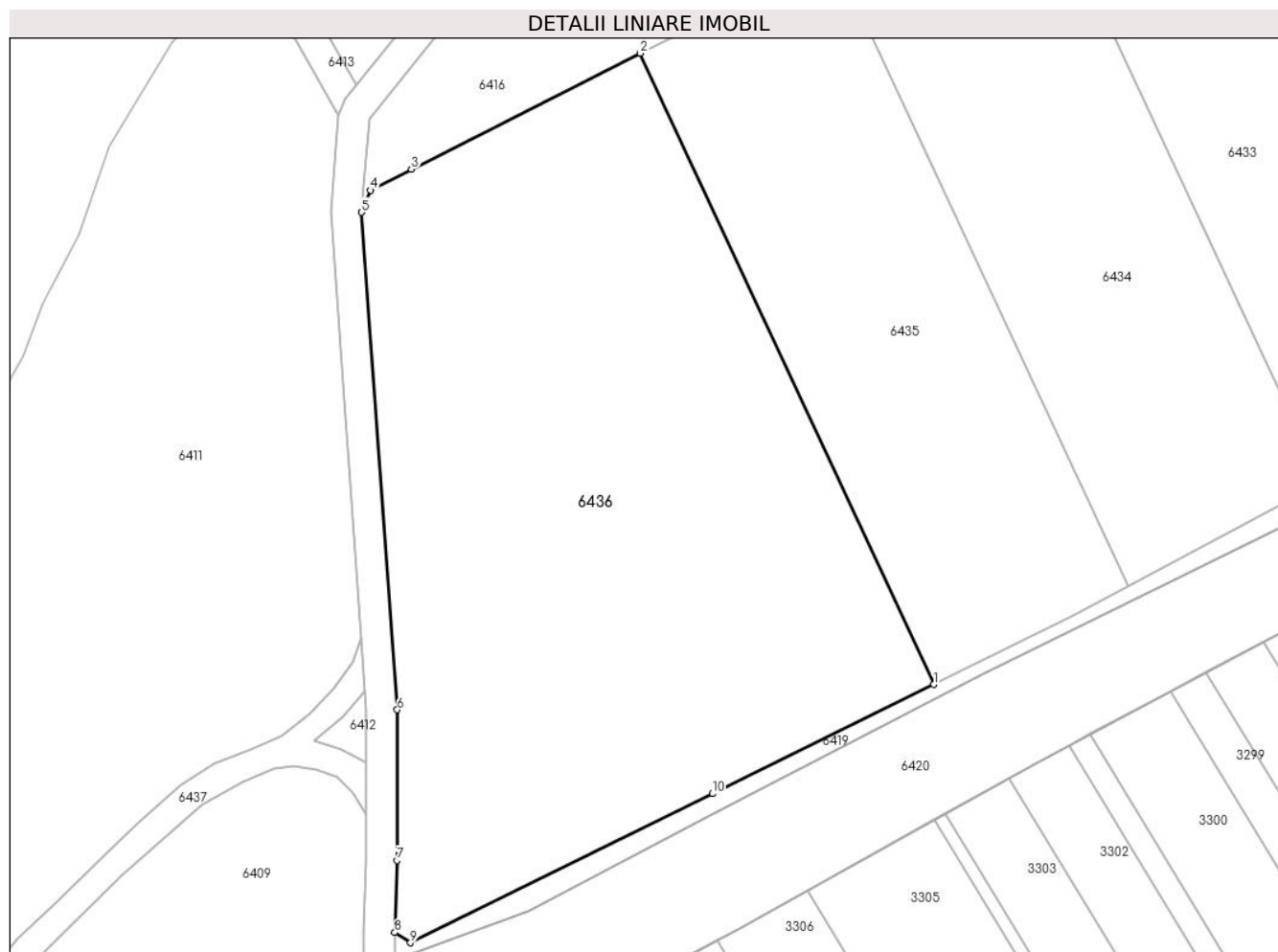
Inscrieri privind dezmembramintele dreptului de proprietate, drepturi reale de garanție și sarcini	Referințe
NU SUNT	

Anexa Nr. 1 La Partea I

Teren

Nr cadastral	Suprafața (mp)*	Observații / Referințe
	11.704	

* Suprafața este determinată în planul de proiecție Stereo 70.



Date referitoare la teren

Crt	Categorie folosință	Intra vilan	Suprafața (mp)	Tarla	Parcelă	Nr. topo	Observații / Referințe
1	pașune	NU	11.704	-	-	-	

Lungime Segmente

1) Valorile lungimilor segmentelor sunt obținute din proiecție în plan.

Punct început	X / Y	Punct sfârșit	X / Y	Lungime segment (** (m)
1	367.944,88 494.311,456	2	367.887,967 494.433,707	134.85
2	367.887,967 494.433,707	3	367.843,622 494.411,278	49.694
3	367.843,622 494.411,278	4	367.835,71 494.407,167	8.916
4	367.835,71 494.407,167	5	367.833,996 494.402,88	4.617
5	367.833,996 494.402,88	6	367.840,917 494.306,568	96.56

Punct început	X / Y	Punct sfârșit	X / Y	Lungime segment (** (m)
6	367.840,917 494.306,568	7	367.840,83 494.277,396	29.172
7	367.840,83 494.277,396	8	367.840,429 494.263,415	13.987
8	367.840,429 494.263,415	9	367.843,454 494.261,438	3.613
9	367.843,454 494.261,438	10	367.901,983 494.290,298	65.257
10	367.901,983 494.290,298	1	367.944,88 494.311,456	47.83

** Lungimile segmentelor sunt determinate în planul de proiecție Stereo 70 și sunt rotunjite la 1 milimetru.

*** Distanța dintre puncte este formată din segmente cumulate ce sunt mai mici decât valoarea 1 milimetru.

**DATE DESPRE IMOBILUL NR. 6437**

Oficiul de Cadastru și Publicitate Imobiliară ALBA
Biroul de Cadastru și Publicitate Imobiliară Alba Iulia

A. Partea I. Descrierea imobilului

TEREN Extravilan

Adresa: Jud. Alba

Nr. Crt	Nr cadastral Nr. topografic	Suprafața* (mp)	Observații / Referințe
A1		6.567	Sector cadastral:31 Teren neimpregmuit;

B. Partea II. Proprietari și acte

Inscrieri privitoare la dreptul de proprietate și alte drepturi reale		Referințe
/		
Act Normativ nr. 7, din 13/03/1996 emis de PARLAMENTUL ROMANIEI (art.13 alin.15);		
B1	Inscrierea posesiei, drept de PROPRIETATE, dobandit prin Lege, cota actuala 1/1 1) NEIDENTIFICAT NEIDENTIFICAT	A1
B2	Se noteaza mentiunea de proprietar neidentificat.	A1

C. Partea III. SARCINI .

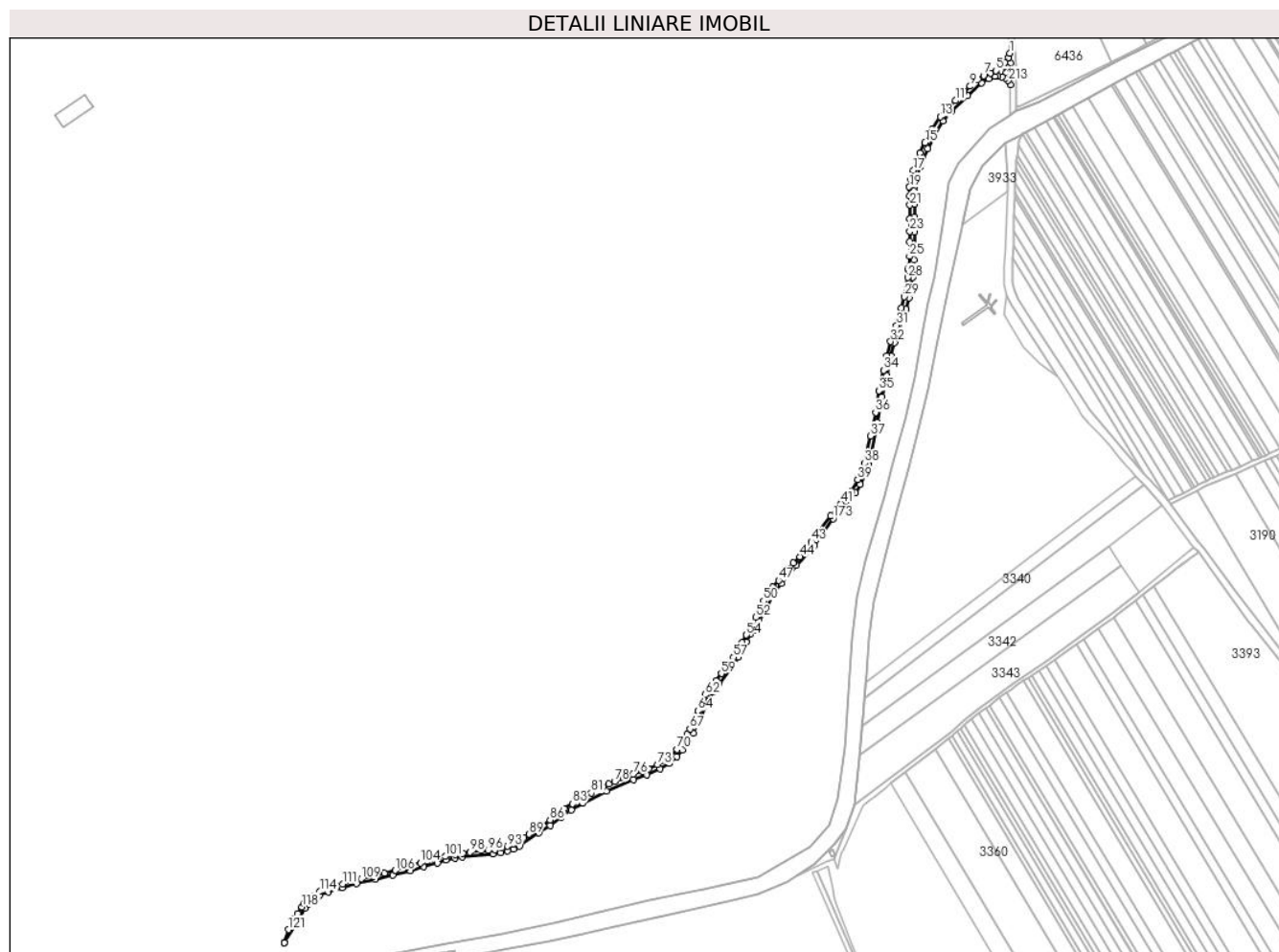
Inscrieri privind dezmembramintele dreptului de proprietate, drepturi reale de garanție și sarcini	Referințe
NU SUNT	

Anexa Nr. 1 La Partea I

Teren

Nr cadastral	Suprafața (mp)*	Observații / Referințe
	6.567	

* Suprafața este determinată în planul de proiecție Stereo 70.



Date referitoare la teren

Crt	Categorie folosință	Intravilan	Suprafața (mp)	Tarla	Parcelă	Nr. topo	Observații / Referințe
1	drum	NU	6.567	-	-	-	

Lungime Segmente

1) Valorile lungimilor segmentelor sunt obținute din proiecție în plan.

Punct început	X / Y	Punct sfârșit	X / Y	Lungime segment
1	367.833,901 494.320,496	2	367.832,286 494.315,802	4.964
4	367.823,755 494.305,646	5	367.818,579 494.301,43	6.676
7	367.805,351 494.296,064	8	367.798,929 494.291,944	7.63
10	367.783,88 494.278,051	11	367.774,36 494.268,814	13.26 4
13	367.757,778 494.251,088	14	367.749,055 494.237,195	16.40 5
16	367.735,502 494.211,32	17	367.728,684 494.192,578	19.94 4

Punct început	X / Y	Punct sfârșit	X / Y	Lungime segment
2	367.832,286 494.315,802	3	367.828,452 494.310,533	6.517
5	367.818,579 494.301,43	6	367.812,54 494.298,861	6.563
8	367.798,929 494.291,944	9	367.790,493 494.284,471	11.27
11	367.774,36 494.268,814	12	367.767,267 494.262,299	9.631
14	367.749,055 494.237,195	15	367.741,183 494.222,966	16.26 1
17	367.728,684 494.192,578	18	367.725,751 494.182,854	10.15 6

Punct început	X / Y	Punct sfârșit	X / Y	Lungime segment
3	367.828,452 494.310,533	4	367.823,755 494.305,646	6.778
6	367.812,54 494.298,861	7	367.805,351 494.296,064	7.714
9	367.790,493 494.284,471	10	367.783,88 494.278,051	9.217
12	367.767,267 494.262,299	13	367.757,778 494.251,088	14.68 7
15	367.741,183 494.222,966	16	367.735,502 494.211,32	12.95 8
18	367.725,751 494.182,854	19	367.724,156 494.174,423	8.581

Punct început	X / Y	Punct sfârșit	X / Y	Lungime segment	Punct început	X / Y	Punct sfârșit	X / Y	Lungime segment	Punct început	X / Y	Punct sfârșit	X / Y	Lungime segment
19	367.724,156 494.174,423	20	367.724,4 494.164,952	9.474	20	367.724,4 494.164,952	21	367.724,716 494.154,582	10.375	21	367.724,716 494.154,582	22	367.724,643 494.139,817	14.765
22	367.724,643 494.139,817	23	367.724,78 494.126,085	13.733	23	367.724,78 494.126,085	24	367.724,78 494.114,971	11.115	24	367.724,78 494.114,971	25	367.724,303 494.098,682	16.296
25	367.724,303 494.098,682	26	367.723,242 494.085,428	13.297	26	367.723,242 494.085,428	27	367.723,242 494.083,607	1.82	27	367.723,242 494.083,607	28	367.722,47 494.075,627	8.017
28	367.722,47 494.075,627	29	367.718,797 494.054,628	21.318	29	367.718,797 494.054,628	30	367.715,419 494.042,364	12.72	30	367.715,419 494.042,364	31	367.710,111 494.023,365	19.727
31	367.710,111 494.023,365	32	367.703,694 494.005,612	18.877	32	367.703,694 494.005,612	33	367.699,128 493.990,331	15.948	33	367.699,128 493.990,331	34	367.696,052 493.974,355	16.269
34	367.696,052 493.974,355	35	367.691,184 493.951,973	22.906	35	367.691,184 493.951,973	36	367.687,313 493.928,358	23.931	36	367.687,313 493.928,358	37	367.681,655 493.902,36	26.606
37	367.681,655 493.902,36	38	367.675,293 493.872,944	30.096	38	367.675,293 493.872,944	39	367.667,657 493.854,95	19.548	39	367.667,657 493.854,95	40	367.660,709 493.841,951	14.739
40	367.660,709 493.841,951	41	367.649,378 493.828,73	17.413	41	367.649,378 493.828,73	42	367.637,851 493.815,487	17.557	42	367.637,851 493.815,487	43	367.617,007 493.787,009	35.291
43	367.617,007 493.787,009	44	367.604,487 493.770,808	20.475	44	367.604,487 493.770,808	45	367.597,153 493.763,992	10.012	45	367.597,153 493.763,992	46	367.591,668 493.757,405	8.572
46	367.591,668 493.757,405	47	367.581,191 493.744,756	16.425	47	367.581,191 493.744,756	48	367.574,871 493.737,688	9.482	48	367.574,871 493.737,688	49	367.569,694 493.730,494	8.863
49	367.569,694 493.730,494	50	367.564,766 493.722,488	9.401	50	367.564,766 493.722,488	51	367.561,844 493.716,64	6.537	51	367.561,844 493.716,64	52	367.556,286 493.704,663	13.204
52	367.556,286 493.704,663	53	367.550,562 493.693,472	12.57	53	367.550,562 493.693,472	54	367.545,982 493.685,236	9.424	54	367.545,982 493.685,236	55	367.541,192 493.676,885	9.627
55	367.541,192 493.676,885	56	367.537,967 493.671,378	6.382	56	367.537,967 493.671,378	57	367.531,972 493.660,839	12.125	57	367.531,972 493.660,839	58	367.526,351 493.653,379	9.341
58	367.526,351 493.653,379	59	367.518,584 493.643,086	12.895	59	367.518,584 493.643,086	60	367.512,805 493.635,272	9.719	60	367.512,805 493.635,272	61	367.506,946 493.627,713	9.564
61	367.506,946 493.627,713	62	367.501,321 493.620,054	9.503	62	367.501,321 493.620,054	63	367.498,258 493.614,21	6.598	63	367.498,258 493.614,21	64	367.493,283 493.602,352	12.859
64	367.493,283 493.602,352	65	367.491,181 493.596,657	6.071	65	367.491,181 493.596,657	66	367.487,336 493.588,207	9.284	66	367.487,336 493.588,207	67	367.484,455 493.582,697	6.218
67	367.484,455 493.582,697	68	367.481,325 493.577,049	6.457	68	367.481,325 493.577,049	69	367.476,141 493.568,799	9.744	69	367.476,141 493.568,799	70	367.470,216 493.560,536	10.168
70	367.470,216 493.560,536	71	367.463,306 493.552,724	10.43	71	367.463,306 493.552,724	72	367.457,942 493.548,536	6.805	72	367.457,942 493.548,536	73	367.448,764 493.543,495	10.471
73	367.448,764 493.543,495	74	367.438,809 493.539,445	10.747	74	367.438,809 493.539,445	75	367.432,343 493.536,794	6.988	75	367.432,343 493.536,794	76	367.422,119 493.533,375	10.781
76	367.422,119 493.533,375	77	367.411,921 493.529,217	11.013	77	367.411,921 493.529,217	78	367.402,114 493.525,179	10.606	78	367.402,114 493.525,179	79	367.395,657 493.522,41	7.026
79	367.395,657 493.522,41	80	367.389,21 493.519,386	7.121	80	367.389,21 493.519,386	81	367.376,585 493.512,665	14.303	81	367.376,585 493.512,665	82	367.364,525 493.506,119	13.722
82	367.364,525 493.506,119	83	367.355,761 493.500,921	10.19	83	367.355,761 493.500,921	84	367.347,056 493.495,34	10.34	84	367.347,056 493.495,34	85	367.338,703 493.489,321	10.296
85	367.338,703 493.489,321	86	367.331,467 493.483,244	9.449	86	367.331,467 493.483,244	87	367.322,701 493.477,14	10.682	87	367.322,701 493.477,14	88	367.314,25 493.471,491	10.165
88	367.314,25 493.471,491	89	367.308,56 493.467,687	6.844	89	367.308,56 493.467,687	90	367.302,931 493.464,037	6.709	90	367.302,931 493.464,037	91	367.297,28 493.460,499	6.667
91	367.297,28 493.460,499	92	367.291,258 493.457,309	6.815	92	367.291,258 493.457,309	93	367.285,001 493.454,543	6.841	93	367.285,001 493.454,543	94	367.278,368 493.452,461	6.952
94	367.278,368 493.452,461	95	367.271,374 493.450,968	7.152	95	367.271,374 493.450,968	96	367.264,096 493.449,935	7.351	96	367.264,096 493.449,935	97	367.256,729 493.449,935	7.367
97	367.256,729 493.449,935	98	367.244,114 493.448,147	12.741	98	367.244,114 493.448,147	99	367.236,096 493.447,01	8.098	99	367.236,096 493.447,01	100	367.228,275 493.445,794	7.915
100	367.228,275 493.445,794	101	367.216,872 493.443,279	11.677	101	367.216,872 493.443,279	102	367.209,397 493.441,352	7.719	102	367.209,397 493.441,352	103	367.197,019 493.438,145	12.787
103	367.197,019 493.438,145	104	367.190,008 493.436,299	7.25	104	367.190,008 493.436,299	105	367.175,565 493.432,442	14.949	105	367.175,565 493.432,442	106	367.162,278 493.428,101	13.978
106	367.162,278 493.428,101	107	367.150,52 493.424,944	12.174	107	367.150,52 493.424,944	108	367.138,184 493.421,892	12.708	108	367.138,184 493.421,892	109	367.125,28 493.418,895	13.247
109	367.125,28 493.418,895	110	367.115,192 493.416,455	10.379	110	367.115,192 493.416,455	111	367.104,998 493.413,452	10.627	111	367.104,998 493.413,452	112	367.097,723 493.411,168	7.625
112	367.097,723 493.411,168	113	367.090,04 493.408,714	8.065	113	367.090,04 493.408,714	114	367.080,256 493.405,013	10.461	114	367.080,256 493.405,013	115	367.071,94 493.400,071	9.674
115	367.071,94 493.400,071	116	367.066,48 493.396,262	6.657	116	367.066,48 493.396,262	117	367.062,889 493.392,172	5.443	117	367.062,889 493.392,172	118	367.060,496 493.388,318	4.536

Punct început	X / Y	Punct sfârșit	X / Y	Lungime segment	Punct început	X / Y	Punct sfârșit	X / Y	Lungime segment	Punct început	X / Y	Punct sfârșit	X / Y	Lungime segment
118	367.060,496 493.388,318	119	367.055,794 493.380,801	8.866	119	367.055,794 493.380,801	120	367.052,558 493.375,353	6.337	120	367.052,558 493.375,353	121	367.045,63 493.363,524	13.708
121	367.045,63 493.363,524	122	367.041,39 493.349,154	14.982	122	367.041,39 493.349,154	123	367.041,393 493.349,148	0.007	123	367.041,393 493.349,148	124	367.053,426 493.369,961	24.041
124	367.053,426 493.369,961	125	367.063,71 493.386,565	19.531	125	367.063,71 493.386,565	126	367.066,957 493.391,018	5.511	126	367.066,957 493.391,018	127	367.070,353 493.393,998	4.518
127	367.070,353 493.393,998	128	367.074,603 493.397,797	5.701	128	367.074,603 493.397,797	129	367.079,418 493.400,963	5.763	129	367.079,418 493.400,963	130	367.089,223 493.404,525	10.431
130	367.089,223 493.404,525	131	367.104,522 493.409,235	16.008	131	367.104,522 493.409,235	132	367.120,06 493.413,821	16.201	132	367.120,06 493.413,821	133	367.140,331 493.418,519	20.808
133	367.140,331 493.418,519	134	367.159,652 493.422,955	19.824	134	367.159,652 493.422,955	135	367.178,866 493.428,047	19.877	135	367.178,866 493.428,047	136	367.193,441 493.432,64	15.281
136	367.193,441 493.432,64	137	367.208,383 493.436,404	15.409	137	367.208,383 493.436,404	138	367.217,891 493.439,354	9.955	138	367.217,891 493.439,354	139	367.227,522 493.441,663	9.904
139	367.227,522 493.441,663	140	367.235,282 493.443,052	7.883	140	367.235,282 493.443,052	141	367.269,303 493.445,995	34.148	141	367.269,303 493.445,995	142	367.277,52 493.447,42	8.339
142	367.277,52 493.447,42	143	367.284,834 493.449,602	7.633	143	367.284,834 493.449,602	144	367.291,427 493.451,765	6.939	144	367.291,427 493.451,765	145	367.297,878 493.454,788	7.124
145	367.297,878 493.454,788	146	367.319,218 493.469,374	25.849	146	367.319,218 493.469,374	147	367.331,764 493.477,266	14.821	147	367.331,764 493.477,266	148	367.343,663 493.486,271	14.923
148	367.343,663 493.486,271	149	367.354,618 493.494,033	13.426	149	367.354,618 493.494,033	150	367.367,53 493.501,516	14.924	150	367.367,53 493.501,516	151	367.393,02 493.514,583	28.644
151	367.393,02 493.514,583	152	367.422,328 493.527,012	31.835	152	367.422,328 493.527,012	153	367.437,048 493.532,673	15.771	153	367.437,048 493.532,673	154	367.451,63 493.539,026	15.906
154	367.451,63 493.539,026	155	367.461,27 493.544,947	11.314	155	367.461,27 493.544,947	156	367.469,968 493.552,518	11.531	156	367.469,968 493.552,518	157	367.475,867 493.559,582	9.203
157	367.475,867 493.559,582	158	367.487,587 493.578,015	21.844	158	367.487,587 493.578,015	159	367.495,778 493.593,619	17.624	159	367.495,778 493.593,619	160	367.503,169 493.612,491	20.268
160	367.503,169 493.612,491	161	367.509,951 493.623,533	12.958	161	367.509,951 493.623,533	162	367.516,484 493.632,108	10.78	162	367.516,484 493.632,108	163	367.537,044 493.661,277	35.686
163	367.537,044 493.661,277	164	367.546,167 493.677,433	18.555	164	367.546,167 493.677,433	165	367.550,725 493.685,923	9.635	165	367.550,725 493.685,923	166	367.554,54 493.690,745	6.149
166	367.554,54 493.690,745	167	367.559,708 493.700,462	11.006	167	367.559,708 493.700,462	168	367.567,531 493.715,168	16.658	168	367.567,531 493.715,168	169	367.575,163 493.728,417	15.29
169	367.575,163 493.728,417	170	367.584,437 493.741,636	16.147	170	367.584,437 493.741,636	171	367.600,814 493.761,282	25.577	171	367.600,814 493.761,282	172	367.620,235 493.783,097	29.207
172	367.620,235 493.783,097	173	367.640,729 493.812,212	35.605	173	367.640,729 493.812,212	174	367.648,485 493.821,188	11.862	174	367.648,485 493.821,188	175	367.659,115 493.833,072	15.944
175	367.659,115 493.833,072	176	367.665,162 493.840,603	9.659	176	367.665,162 493.840,603	177	367.670,286 493.849,817	10.542	177	367.670,286 493.849,817	178	367.675,399 493.861,598	12.843
178	367.675,399 493.861,598	179	367.679,561 493.871,158	10.427	179	367.679,561 493.871,158	180	367.682,439 493.883,661	12.829	180	367.682,439 493.883,661	181	367.689,198 493.917,244	34.257
181	367.689,198 493.917,244	182	367.694,456 493.945,536	28.776	182	367.694,456 493.945,536	183	367.699,309 493.968,647	23.615	183	367.699,309 493.968,647	184	367.703,932 493.989,86	21.711
184	367.703,932 493.989,86	185	367.707,836 494.004,371	15.027	185	367.707,836 494.004,371	186	367.713,024 494.019,189	15.7	186	367.713,024 494.019,189	187	367.720,292 494.040,866	22.862
187	367.720,292 494.040,866	188	367.724,041 494.053,599	13.274	188	367.724,041 494.053,599	189	367.728,05 494.075,936	22.694	189	367.728,05 494.075,936	190	367.728,721 494.084,135	8.226
190	367.728,721 494.084,135	191	367.729,304 494.095,122	11.002	191	367.729,304 494.095,122	192	367.729,74 494.107,151	12.037	192	367.729,74 494.107,151	193	367.729,74 494.125,202	18.051
193	367.729,74 494.125,202	194	367.729,657 494.142,013	16.812	194	367.729,657 494.142,013	195	367.729,657 494.155,741	13.728	195	367.729,657 494.155,741	196	367.729,182 494.170,196	14.463
196	367.729,182 494.170,196	197	367.729,546 494.174,376	4.197	197	367.729,546 494.174,376	198	367.730,08 494.178,117	3.779	198	367.730,08 494.178,117	199	367.732,643 494.186,64	8.899
199	367.732,643 494.186,64	200	367.735,68 494.196,75	10.557	200	367.735,68 494.196,75	201	367.739,07 494.204,994	8.914	201	367.739,07 494.204,994	202	367.744,14 494.216,526	12.597
202	367.744,14 494.216,526	203	367.751,811 494.230,892	16.286	203	367.751,811 494.230,892	204	367.761,01 494.246,476	18.097	204	367.761,01 494.246,476	205	367.770,536 494.257,874	14.855
205	367.770,536 494.257,874	206	367.787,491 494.274,379	23.662	206	367.787,491 494.274,379	207	367.803,007 494.288,119	20.726	207	367.803,007 494.288,119	208	367.810,985 494.292,504	9.104
208	367.810,985 494.292,504	209	367.817,186 494.295,112	6.727	209	367.817,186 494.295,112	210	367.820,724 494.295,584	3.569	210	367.820,724 494.295,584	211	367.825,372 494.294,896	4.698
211	367.825,372 494.294,896	212	367.829,131 494.293,545	3.995	212	367.829,131 494.293,545	213	367.832,238 494.290,487	4.359	213	367.832,238 494.290,487	214	367.834,856 494.286,292	4.946
214	367.834,856 494.286,292	215	367.834,886 494.296,255	9.963	215	367.834,886 494.296,255	216	367.829,922 494.298,955	5.651	216	367.829,922 494.298,955	217	367.824,713 494.300,472	5.425

Punct început	X / Y	Punct sfârșit	X / Y	Lungime segment	Punct început	X / Y	Punct sfârșit	X / Y	Lungime segment	Punct început	X / Y	Punct sfârșit	X / Y	Lungime segment
217	367.824,713 494.300,472	218	367.830,446 494.305,353	7.529	218	367.830,446 494.305,353	219	367.834,649 494.310,079	6.325	219	367.834,649 494.310,079	1	367.833,901 494.320,496	10.444

** Lungimile segmentelor sunt determinate în planul de proiecție Stereo 70 și sunt rotunjite la 1 milimetru.

*** Distanța dintre puncte este formată din segmente cumulate ce sunt mai mici decât valoarea 1 milimetru.

**DATE DESPRE IMOBILUL NR. 6438**

Oficiul de Cadastru și Publicitate Imobiliară ALBA
Biroul de Cadastru și Publicitate Imobiliară Alba Iulia

A. Partea I. Descrierea imobilului

TEREN Extravilan

Adresa: Jud. Alba

Nr. Crt	Nr cadastral Nr. topografic	Suprafața* (mp)	Observații / Referințe
A1		494	Sector cadastral:31 Teren neimprejmut;

B. Partea II. Proprietari și acte

Inscrieri privitoare la dreptul de proprietate și alte drepturi reale		Referințe
/		
Act Normativ nr. 7, din 13/03/1996 emis de PARLAMENTUL ROMANIEI (art.13 alin.14);		
B1	Inscrierea posesiei, drept de PROPRIETATE, dobandit prin Lege, cota actuala 1/1 1) NEIDENTIFICAT NEIDENTIFICAT	A1
Act Normativ nr. 7, din 13/03/1996 emis de PARLAMENTUL ROMANIEI;		
B2	Se noteaza mentiunea proprietar neidentificat, rezerva comisiei locale de fond funciar	A1

C. Partea III. SARCINI .

Inscrieri privind dezmembramintele dreptului de proprietate, drepturi reale de garanție și sarcini	Referințe
NU SUNT	

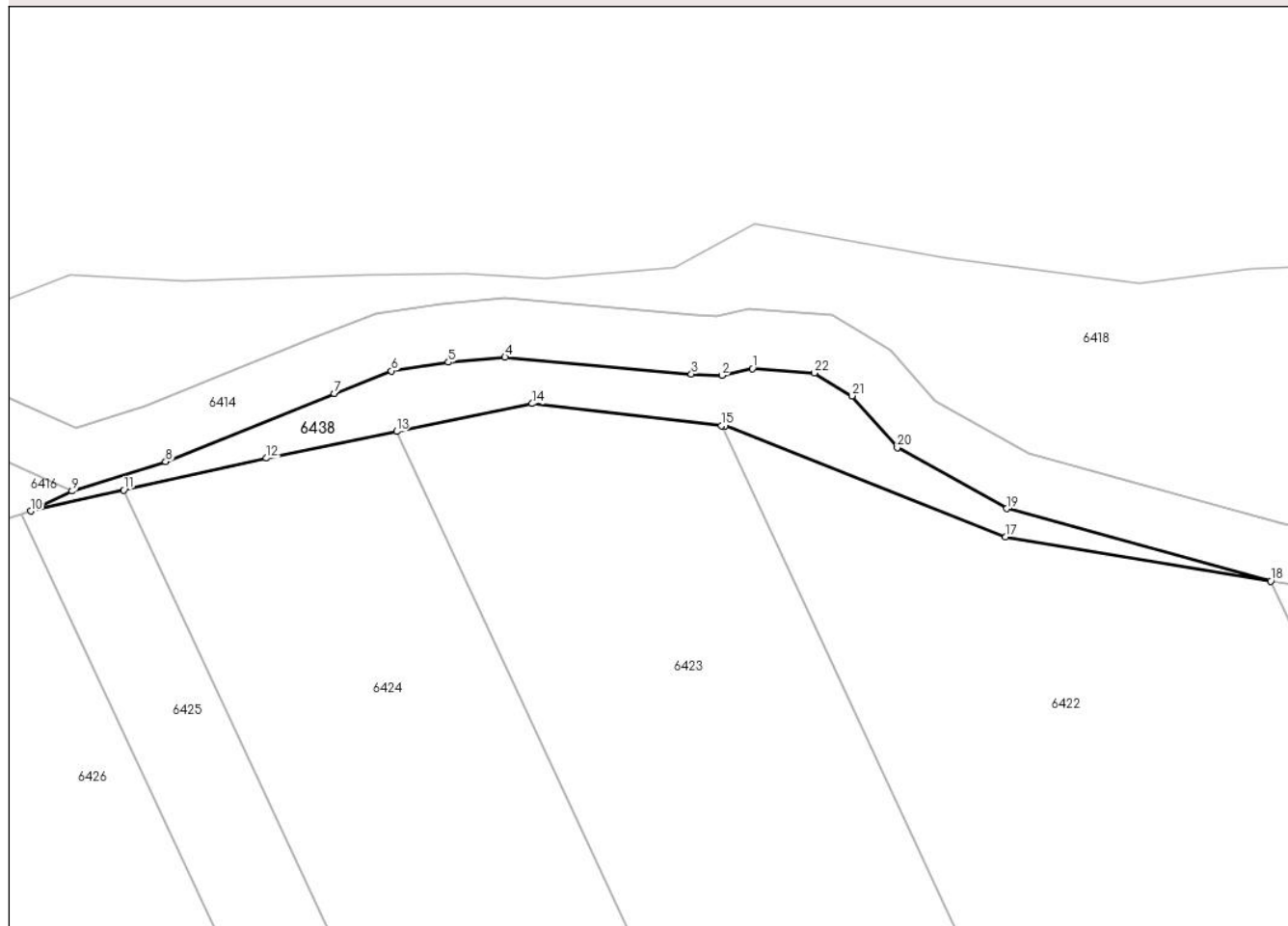
Anexa Nr. 1 La Partea I

Teren

Nr cadastral	Suprafața (mp)*	Observații / Referințe
	494	

* Suprafața este determinată în planul de proiecție Stereo 70.

DETALII LINIARE IMOBIL



Date referitoare la teren

Crt	Categorie folosință	Intravilan	Suprafața (mp)	Tarla	Parcelă	Nr. topo	Observații / Referințe
1	pasune	NU	494	-	-	-	

Lungime Segmente

1) Valorile lungimilor segmentelor sunt obținute din proiecție în plan.

Punct început	X / Y	Punct sfârșit	X / Y	Lungime segment (** (m)
1	368.289,681 494.579,408	2	368.286,58 494.578,714	3.178
3	368.283,489 494.578,851	4	368.264,558 494.580,546	19.007
5	368.258,806 494.580,04	6	368.253,009 494.579,166	5.863
7	368.247,212 494.576,867	8	368.230,083 494.569,95	18.473
9	368.220,585 494.566,958	10	368.216,389 494.564,933	4.659

Punct început	X / Y	Punct sfârșit	X / Y	Lungime segment (** (m)
2	368.286,58 494.578,714	3	368.283,489 494.578,851	3.094
4	368.264,558 494.580,546	5	368.258,806 494.580,04	5.774
6	368.253,009 494.579,166	7	368.247,212 494.576,867	6.236
8	368.230,083 494.569,95	9	368.220,585 494.566,958	9.958
10	368.216,389 494.564,933	11	368.225,834 494.567,052	9.68

Punct început	X / Y	Punct sfârșit	X / Y	Lungime segment (** (m)
11	368.225,834 494.567,052	12	368.240,324 494.570,304	14.85
13	368.253,551 494.573,017	14	368.267,316 494.575,84	14.051
15	368.286,56 494.573,616	16	368.286,892 494.573,578	0.334
17	368.315,411 494.562,314	18	368.342,336 494.557,807	27.3
19	368.315,535 494.565,183	20	368.304,399 494.571,359	12.734
21	368.299,817 494.576,633	22	368.295,976 494.578,946	4.484

Punct început	X / Y	Punct sfârșit	X / Y	Lungime segment (** (m)
12	368.240,324 494.570,304	13	368.253,551 494.573,017	13.502
14	368.267,316 494.575,84	15	368.286,56 494.573,616	19.372
16	368.286,892 494.573,578	17	368.315,411 494.562,314	30.663
18	368.342,336 494.557,807	19	368.315,535 494.565,183	27.797
20	368.304,399 494.571,359	21	368.299,817 494.576,633	6.986
22	368.295,976 494.578,946	1	368.289,681 494.579,408	6.312

** Lungimile segmentelor sunt determinate în planul de proiecție Stereo 70 și sunt rotunjite la 1 milimetru.

*** Distanța dintre puncte este formată din segmente cumulate ce sunt mai mici decât valoarea 1 milimetru.

**DATE DESPRE IMOBILUL NR. 7717**

Oficiul de Cadastru și Publicitate Imobiliară ALBA
Biroul de Cadastru și Publicitate Imobiliară Alba Iulia

A. Partea I. Descrierea imobilului

TEREN Extravilan

Adresa: Jud. Alba

Nr. Crt	Nr cadastral Nr. topografic	Suprafața* (mp)	Observații / Referințe
A1		183	Sector cadastral:31 Teren neimprijmit;

Construcții

Crt	Nr cadastral Nr. topografic	Adresa	Observații / Referințe
A1.1		Jud. Alba	Nr. niveluri:1; S. construita la sol:113 mp; S. construita desfasurata:113 mp; POD

B. Partea II. Proprietari și acte

Inscrieri privitoare la dreptul de proprietate și alte drepturi reale		Referințe
/		
Act Normativ nr. 7, din 13/03/1996 emis de PARLAMENTUL ROMANIEI;		
B1	Inscrierea posesiei, drept de PROPRIETATE, dobandit prin Constituire, cota actuala 1/1 1) NEIDENTIFICAT NEIDENTIFICAT	A1
B2	Se noteaza mentiunea de proprietar neidentificat.	A1
Act Administrativ nr. 6058, din 29/07/2024 emis de PRIMARIA SIBOT;		
B3	Intabulare, drept de PROPRIETATE, dobandit prin Lege, cota actuala 1/1 1) COMUNA SIBOT-DOMENIUL PUBLIC, CIF:999999999999	A1.1

C. Partea III. SARCINI .

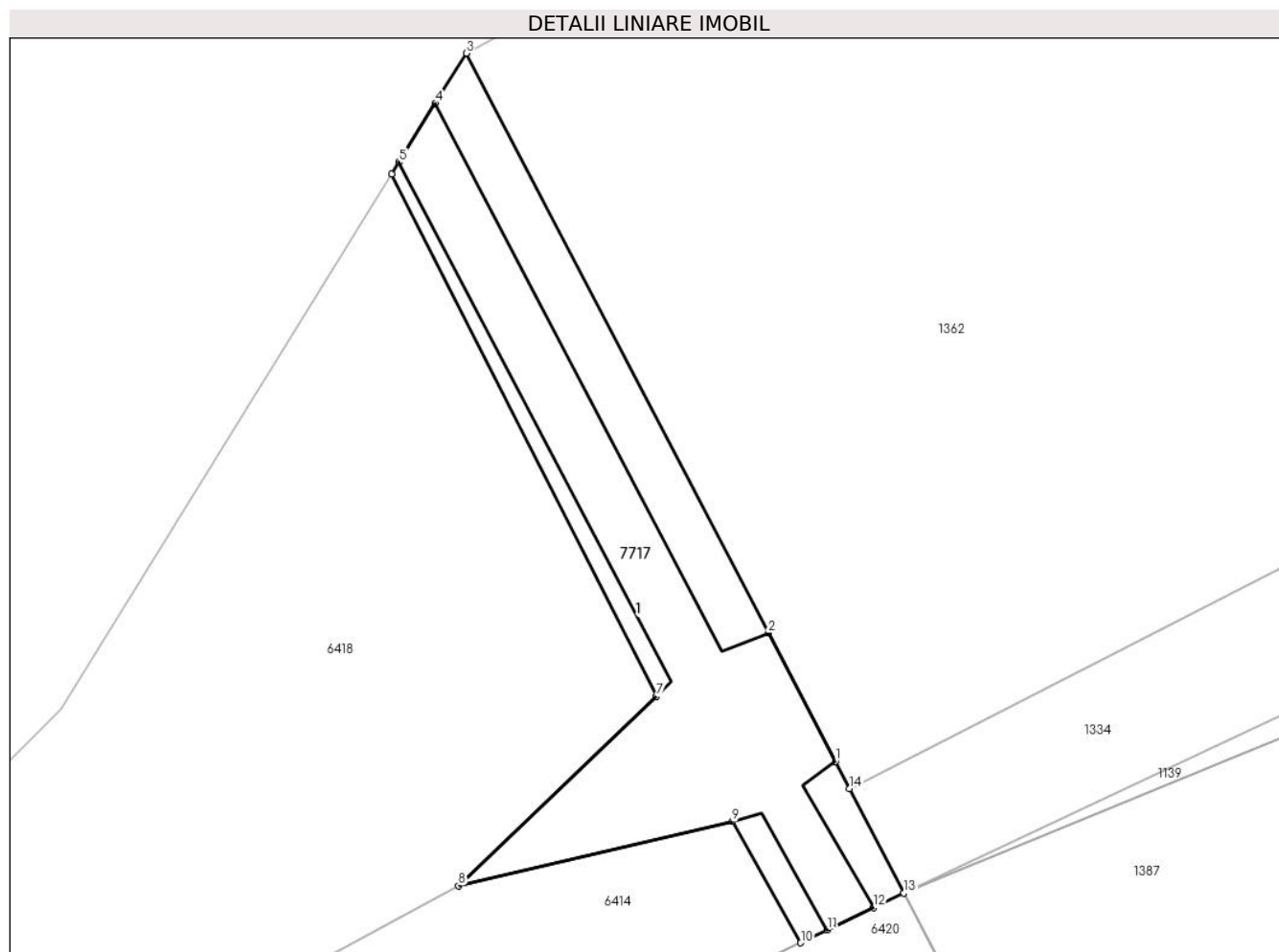
Inscrieri privind dezmembramentele dreptului de proprietate, drepturi reale de garanție și sarcini	Referințe
NU SUNT	

Anexa Nr. 1 La Partea I

Teren

Nr cadastral	Suprafața (mp)*	Observații / Referințe
	183	

* Suprafața este determinată în planul de proiecție Stereo 70.



Date referitoare la teren

Crt	Categorie folosință	Intra vilan	Suprafața (mp)	Tarla	Parcelă	Nr. topo	Observații / Referințe
1	drum	NU	183	-	-	-	

Date referitoare la construcții

Crt	Număr	Destinație construcție	Supraf. (mp)	Situație juridică	Observații / Referințe
A1.1		construcții industriale și edilitare	113	Cu acte	Nr. niveluri:1; S. construita la sol:113 mp; S. construita desfasurata:113 mp; POD

Lungime Segmente

1) Valorile lungimilor segmentelor sunt obținute din proiecție în plan.

Punct început	X / Y	Punct sfârșit	X / Y	Lungime segment (** (m)
1	369.066,659 494.820,961	2	369.064,165 494.825,741	5.392
2	369.064,165 494.825,741	3	369.052,909 494.847,315	24.334
3	369.052,909 494.847,315	4	369.051,76 494.845,457	2.185

Punct început	X / Y	Punct sfârșit	X / Y	Lungime segment (** (m)
4	369.051,76 494.845,457	5	369.050,402 494.843,26	2.583
5	369.050,402 494.843,26	6	369.050,126 494.842,814	0.524
6	369.050,126 494.842,814	7	369.059,994 494.823,384	21.792
7	369.059,994 494.823,384	8	369.052,621 494.816,342	10.196
8	369.052,621 494.816,342	9	369.062,82 494.818,725	10.474
9	369.062,82 494.818,725	10	369.065,368 494.814,215	5.18
10	369.065,368 494.814,215	11	369.066,356 494.814,692	1.097
11	369.066,356 494.814,692	12	369.068,077 494.815,523	1.911
12	369.068,077 494.815,523	13	369.069,211 494.816,07	1.259
13	369.069,211 494.816,07	14	369.067,186 494.819,951	4.378
14	369.067,186 494.819,951	1	369.066,659 494.820,961	1.139

** Lungimile segmentelor sunt determinate în planul de proiecție Stereo 70 și sunt rotunjite la 1 milimetru.

*** Distanța dintre puncte este formată din segmente cumulate ce sunt mai mici decât valoarea 1 milimetru.

