

**DATE DESPRE IMOBILUL NR. 6445**

Oficiul de Cadastru și Publicitate Imobiliară ALBA
Biroul de Cadastru și Publicitate Imobiliară Alba Iulia

A. Partea I. Descrierea imobilului

TEREN Extravilan

Adresa: Jud. Alba

Nr. Crt	Nr cadastral Nr. topografic	Suprafața* (mp)	Observații / Referințe
A1		1.027	Sector cadastral:25 Teren neimprejmut;

B. Partea II. Proprietari și acte

Inscrieri privitoare la dreptul de proprietate și alte drepturi reale		Referințe
/		
Act Normativ nr. 7, din 13/03/1996 emis de Parlamentul Romaniei;		
B1	Inscrierea posesiei, drept de PROPRIETATE, dobandit prin Lege, cota actuala 1/1 1) NEIDENTIFICAT NEIDENTIFICAT	A1
Act Normativ nr. 7, din 13/03/1996 emis de Parlamentul Romaniei (art,13 alin.(14));		
B2	Se noteaza mentiunea proprietar neidentificat, rezerva comisiei locale de fond funciar.	A1

C. Partea III. SARCINI .

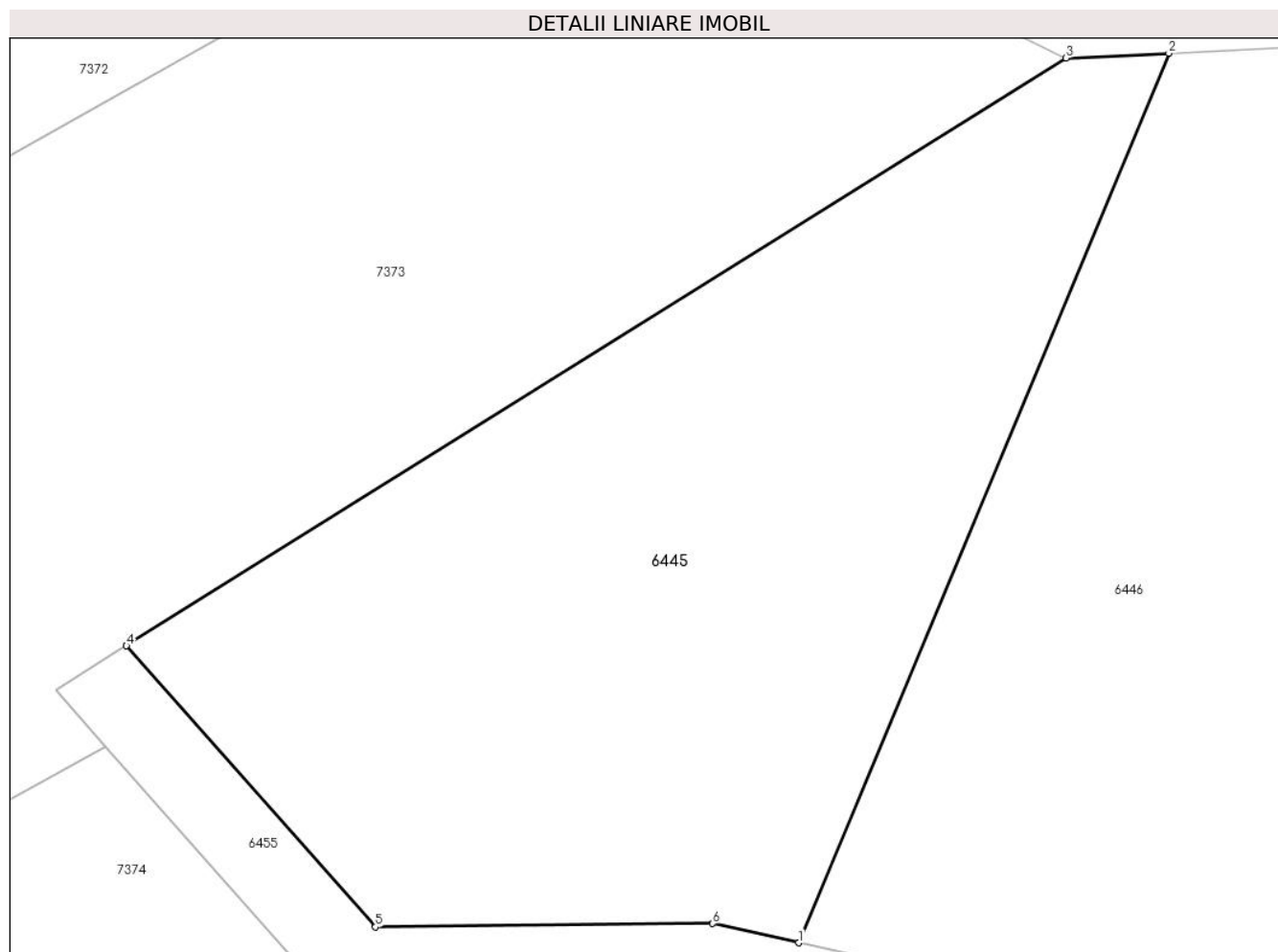
Inscrieri privind dezmembramintele dreptului de proprietate, drepturi reale de garanție și sarcini	Referințe
NU SUNT	

Anexa Nr. 1 La Partea I

Teren

Nr cadastral	Suprafața (mp)*	Observații / Referințe
	1.027	

* Suprafața este determinată în planul de proiecție Stereo 70.



Date referitoare la teren

Crt	Categorie folosință	Intravilan	Suprafața (mp)	Tarla	Parcelă	Nr. topo	Observații / Referințe
1	faneata	NU	1.027	-	818/39	-	

Lungime Segmente

1) Valorile lungimilor segmentelor sunt obținute din proiecție în plan.

Punct început	X / Y	Punct sfârșit	X / Y	Lungime segment (** (m)
1	370.347,25 496.390,969	2	370.365,222 496.434,124	46.747
2	370.365,222 496.434,124	3	370.360,234 496.433,886	4.994
3	370.360,234 496.433,886	4	370.314,611 496.405,38	53.796
4	370.314,611 496.405,38	5	370.326,694 496.391,735	18.226
5	370.326,694 496.391,735	6	370.343,078 496.391,901	16.384

Punct început	X / Y	Punct sfârșit	X / Y	Lungime segment (** (m)
6	370.343,078 496.391,901	1	370.347,25 496.390,969	4.276

** Lungimile segmentelor sunt determinate în planul de proiecție Stereo 70 și sunt rotunjite la 1 milimetru.

*** Distanța dintre puncte este formată din segmente cumulate ce sunt mai mici decât valoarea 1 milimetru.

**DATE DESPRE IMOBILUL NR. 6446**

Oficiul de Cadastru și Publicitate Imobiliară ALBA
Biroul de Cadastru și Publicitate Imobiliară Alba Iulia

A. Partea I. Descrierea imobilului

TEREN Extravilan

Adresa: Jud. Alba

Nr. Crt	Nr cadastral Nr. topografic	Suprafața* (mp)	Observații / Referințe
A1		1.600	Sector cadastral:25 Teren neimprejmut;

B. Partea II. Proprietari și acte

Inscrieri privitoare la dreptul de proprietate și alte drepturi reale		Referințe
/		
Act Administrativ nr. 6432/774, din 14/04/1995 emis de CJPSDDPAT ALBA;		
B1	Intabulare, drept de PROPRIETATE, dobandit prin Reconstituire, cota actuala 1/1 1) MANIU M VICTOR 2) MANIU MIRCEA 3) MANIU M SEVER 4) POJOGA M MELANIA	A1

C. Partea III. SARCINI .

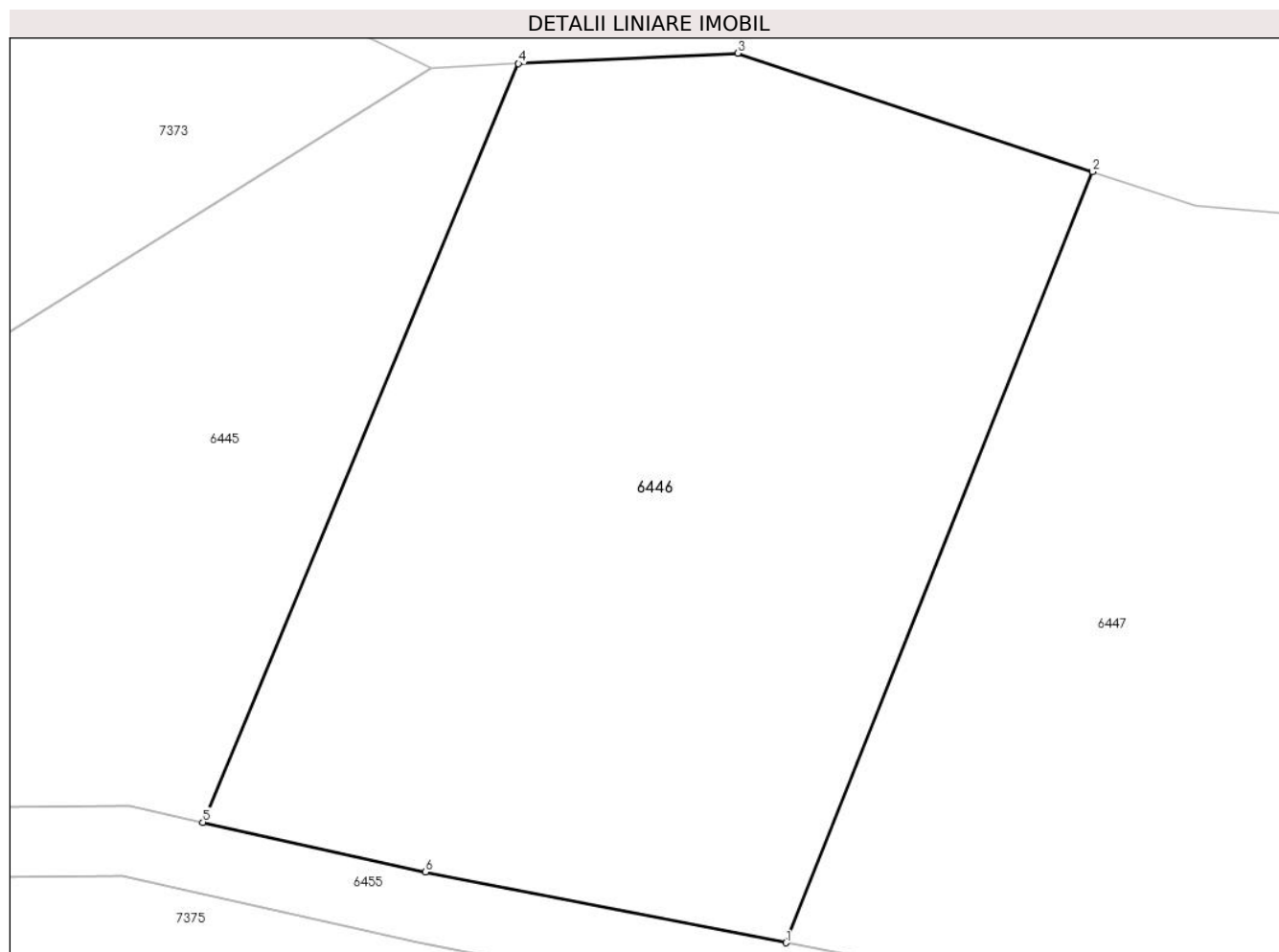
Inscrieri privind dezmembramintele dreptului de proprietate, drepturi reale de garanție și sarcini	Referințe
NU SUNT	

Anexa Nr. 1 La Partea I

Teren

Nr cadastral	Suprafața (mp)*	Observații / Referințe
	1.600	

* Suprafața este determinată în planul de proiecție Stereo 70.



Date referitoare la teren

Crt	Categorie folosință	Intra vilan	Suprafața (mp)	Tarla	Parcelă	Nr. topo	Observații / Referințe
1	padure	NU	1.600	-	818/38	-	

Lungime Segmente

1) Valorile lungimilor segmentelor sunt obținute din proiecție în plan.

Punct început	X / Y	Punct sfârșit	X / Y	Lungime segment (** (m)
1	370.380,46 496.384,118	2	370.397,901 496.427,989	47.211
2	370.397,901 496.427,989	3	370.377,694 496.434,718	21.298
3	370.377,694 496.434,718	4	370.365,222 496.434,124	12.486
4	370.365,222 496.434,124	5	370.347,25 496.390,969	46.747
5	370.347,25 496.390,969	6	370.359,928 496.388,14	12.99

Punct început	X / Y	Punct sfârșit	X / Y	Lungime segment (** (m)
6	370.359,928 496.388,14	1	370.380,46 496.384,118	20.922

** Lungimile segmentelor sunt determinate în planul de proiecție Stereo 70 și sunt rotunjite la 1 milimetru.

*** Distanța dintre puncte este formată din segmente cumulate ce sunt mai mici decât valoarea 1 milimetru.

**DATE DESPRE IMOBILUL NR. 6447**

Oficiul de Cadastru și Publicitate Imobiliară ALBA
Biroul de Cadastru și Publicitate Imobiliară Alba Iulia

A. Partea I. Descrierea imobilului

TEREN Extravilan

Adresa: Jud. Alba

Nr. Crt	Nr cadastral Nr. topografic	Suprafața* (mp)	Observații / Referințe
A1		4.800	Sector cadastral:25 Teren neimprijmit;

B. Partea II. Proprietari și acte

Inscrieri privitoare la dreptul de proprietate și alte drepturi reale		Referințe
/		
Act Notarial nr. 48/2012, din 10/10/2012 emis de NP LIPOVAN-OANCĂ DIANA-SABINA (certificat de mostenitor);		
B1	Intabulare, drept de PROPRIETATE, dobandit prin Succesiune, cota actuala 3/4 1) MATEI VIORICA	A1
Act Notarial nr. 62/2023, din 06/09/2023 emis de NP LIPOVAN-OANCĂ DIANA-SABINA (certificat de mostenitor);		
B2	Intabulare, drept de PROPRIETATE, dobandit prin Succesiune, cota actuala 1/4 1) MATEI VIORICA	A1

C. Partea III. SARCINI .

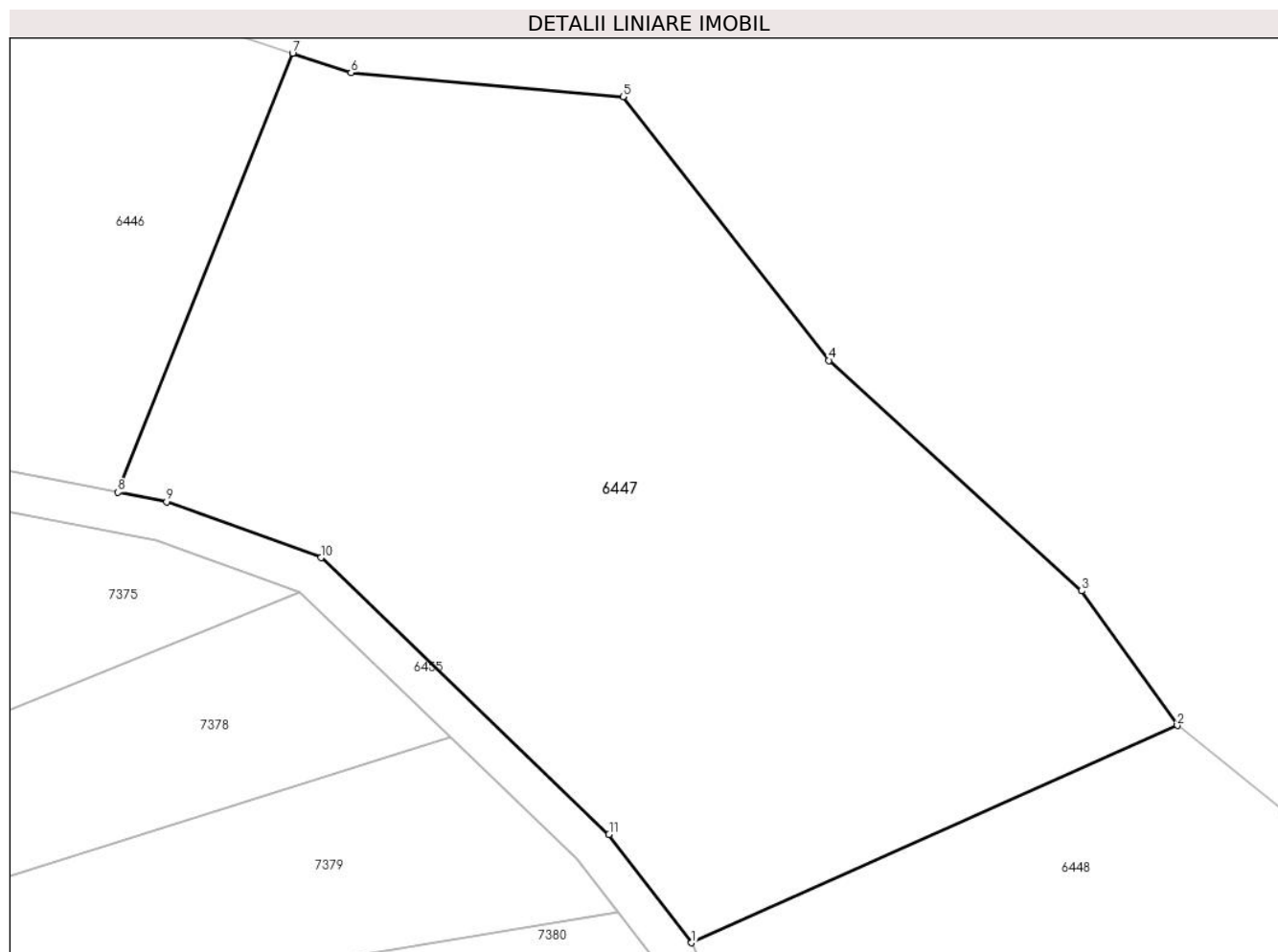
Inscrieri privind dezmembramintele dreptului de proprietate, drepturi reale de garanție și sarcini	Referințe
NU SUNT	

Anexa Nr. 1 La Partea I

Teren

Nr cadastral	Suprafața (mp)*	Observații / Referințe
	4.800	

* Suprafața este determinată în planul de proiecție Stereo 70.



Date referitoare la teren

Crt	Categorie folosință	Intravilan	Suprafața (mp)	Tarla	Parcelă	Nr. topo	Observații / Referințe
1	pasune	NU	4.800	-	818/37	-	

Lungime Segmente

1) Valorile lungimilor segmentelor sunt obținute din proiecție în plan.

Punct început	X / Y	Punct sfârșit	X / Y	Lungime segment (** (m)
1	370.437,808 496.339,101	2	370.486,361 496.360,812	53.186
2	370.486,361 496.360,812	3	370.476,807 496.374,261	16.497
3	370.476,807 496.374,261	4	370.451,552 496.397,299	34.185
4	370.451,552 496.397,299	5	370.430,944 496.423,646	33.449
5	370.430,944 496.423,646	6	370.403,75 496.426,041	27.299

Punct început	X / Y	Punct sfârșit	X / Y	Lungime segment (** (m)
6	370.403,75 496.426,041	7	370.397,901 496.427,989	6.165
7	370.397,901 496.427,989	8	370.380,46 496.384,118	47.211
8	370.380,46 496.384,118	9	370.385,316 496.383,166	4.948
9	370.385,316 496.383,166	10	370.400,742 496.377,58	16.407
10	370.400,742 496.377,58	11	370.429,538 496.349,935	39.918
11	370.429,538 496.349,935	1	370.437,808 496.339,101	13.629

** Lungimile segmentelor sunt determinate în planul de proiecție Stereo 70 și sunt rotunjite la 1 milimetru.

*** Distanța dintre puncte este formată din segmente cumulate ce sunt mai mici decât valoarea 1 milimetru.

**DATE DESPRE IMOBILUL NR. 6448**

Oficiul de Cadastru și Publicitate Imobiliară ALBA
Biroul de Cadastru și Publicitate Imobiliară Alba Iulia

A. Partea I. Descrierea imobilului

TEREN Extravilan

Adresa: Jud. Alba

Nr. Crt	Nr cadastral Nr. topografic	Suprafața* (mp)	Observații / Referințe
A1		5.800	Sector cadastral:25 Teren neimprejmuit;

B. Partea II. Proprietari și acte

Inscrieri privitoare la dreptul de proprietate și alte drepturi reale	Referințe
/	
Act Administrativ nr. 5231/550, din 19/12/1994 emis de CJPSDDPAT ALBA;	
B1	A1
Intabulare, drept de PROPRIETATE, dobandit prin Reconstituire, cota actuala 1/1 1) GALEA I GHEORGHE	

C. Partea III. SARCINI .

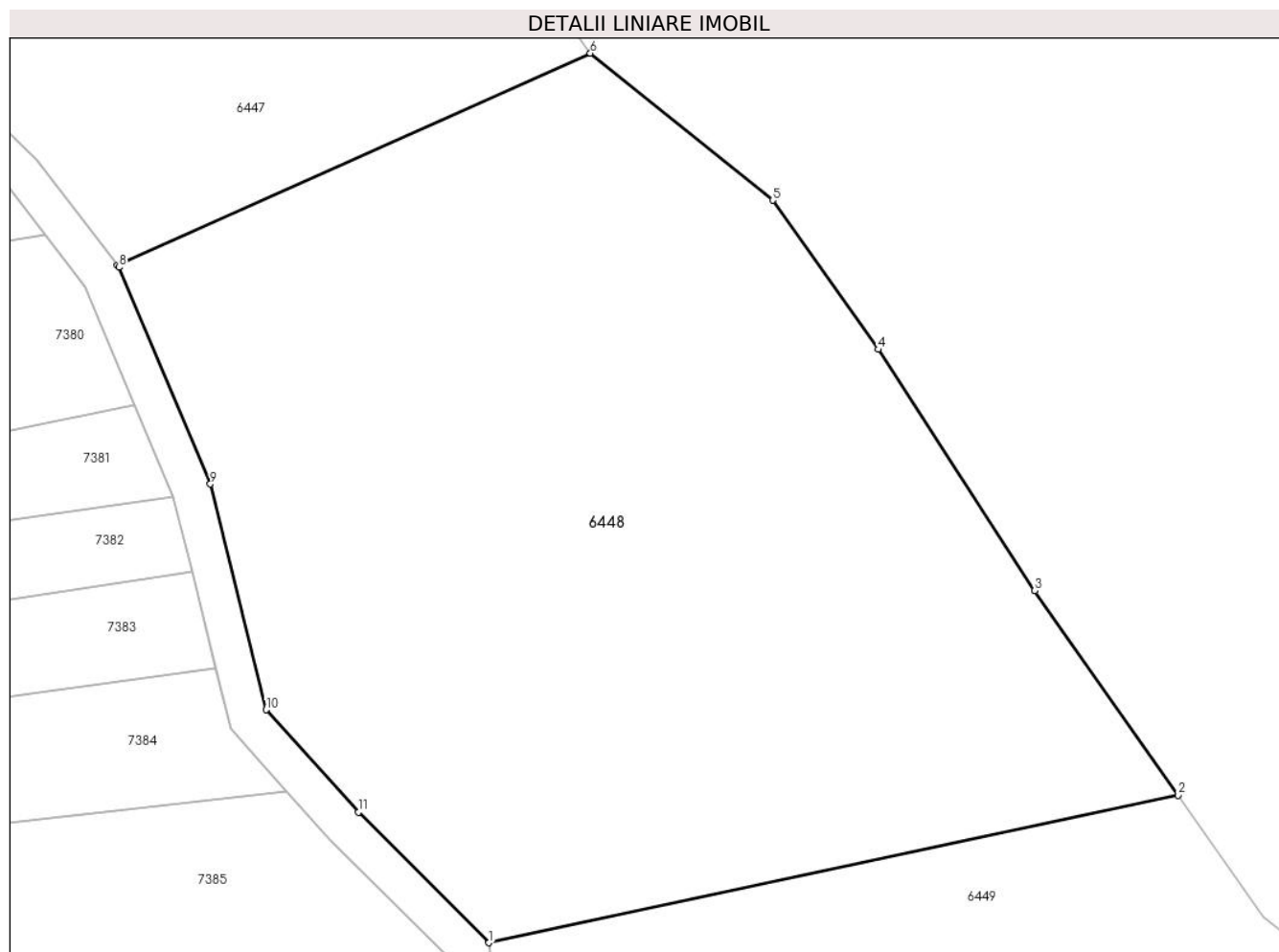
Inscrieri privind dezmembramintele dreptului de proprietate, drepturi reale de garanție și sarcini	Referințe
NU SUNT	

Anexa Nr. 1 La Partea I

Teren

Nr cadastral	Suprafața (mp)*	Observații / Referințe
	5.800	

* Suprafața este determinată în planul de proiecție Stereo 70.



Date referitoare la teren

Crt	Categorie folosință	Intra vilan	Suprafața (mp)	Tarla	Parcelă	Nr. topo	Observații / Referințe
1	livada	NU	5.800	-	818/36	-	

Lungime Segmente

1) Valorile lungimilor segmentelor sunt obținute din proiecție în plan.

Punct început	X / Y	Punct sfârșit	X / Y	Lungime segment (** (m)
1	370.475,947 496.269,616	2	370.546,677 496.284,745	72.33
2	370.546,677 496.284,745	3	370.531,958 496.305,714	25.619
3	370.531,958 496.305,714	4	370.515,89 496.330,443	29.491
4	370.515,89 496.330,443	5	370.505,065 496.345,732	18.734
5	370.505,065 496.345,732	6	370.486,361 496.360,812	24.026

Punct început	X / Y	Punct sfârșit	X / Y	Lungime segment (** (m)
6	370.486,361 496.360,812	7	370.437,808 496.339,101	53.186
7	370.437,808 496.339,101	8	370.437,984 496.338,87	0.291
8	370.437,984 496.338,87	9	370.447,384 496.316,638	24.137
9	370.447,384 496.316,638	10	370.453,114 496.293,502	23.835
10	370.453,114 496.293,502	11	370.462,556 496.282,994	14.127
11	370.462,556 496.282,994	1	370.475,947 496.269,616	18.929

** Lungimile segmentelor sunt determinate în planul de proiecție Stereo 70 și sunt rotunjite la 1 milimetru.

*** Distanța dintre puncte este formată din segmente cumulate ce sunt mai mici decât valoarea 1 milimetru.

**DATE DESPRE IMOBILUL NR. 6449**

Oficiul de Cadastru și Publicitate Imobiliară ALBA
Biroul de Cadastru și Publicitate Imobiliară Alba Iulia

A. Partea I. Descrierea imobilului

TEREN Extravilan

Adresa: Jud. Alba

Nr. Crt	Nr cadastral Nr. topografic	Suprafața* (mp)	Observații / Referințe
A1		3.200	Sector cadastral:25 Teren neimprejmuit;

B. Partea II. Proprietari și acte

Inscrieri privitoare la dreptul de proprietate și alte drepturi reale	Referințe
/	
Act Administrativ nr. 6432/781, din 14/04/1995 emis de CJPSDDPAT ALBA;	
B1	A1
Intabulare, drept de PROPRIETATE, dobandit prin Reconstituire, cota actuala 1/1 1) GIURGIU I ION	

C. Partea III. SARCINI .

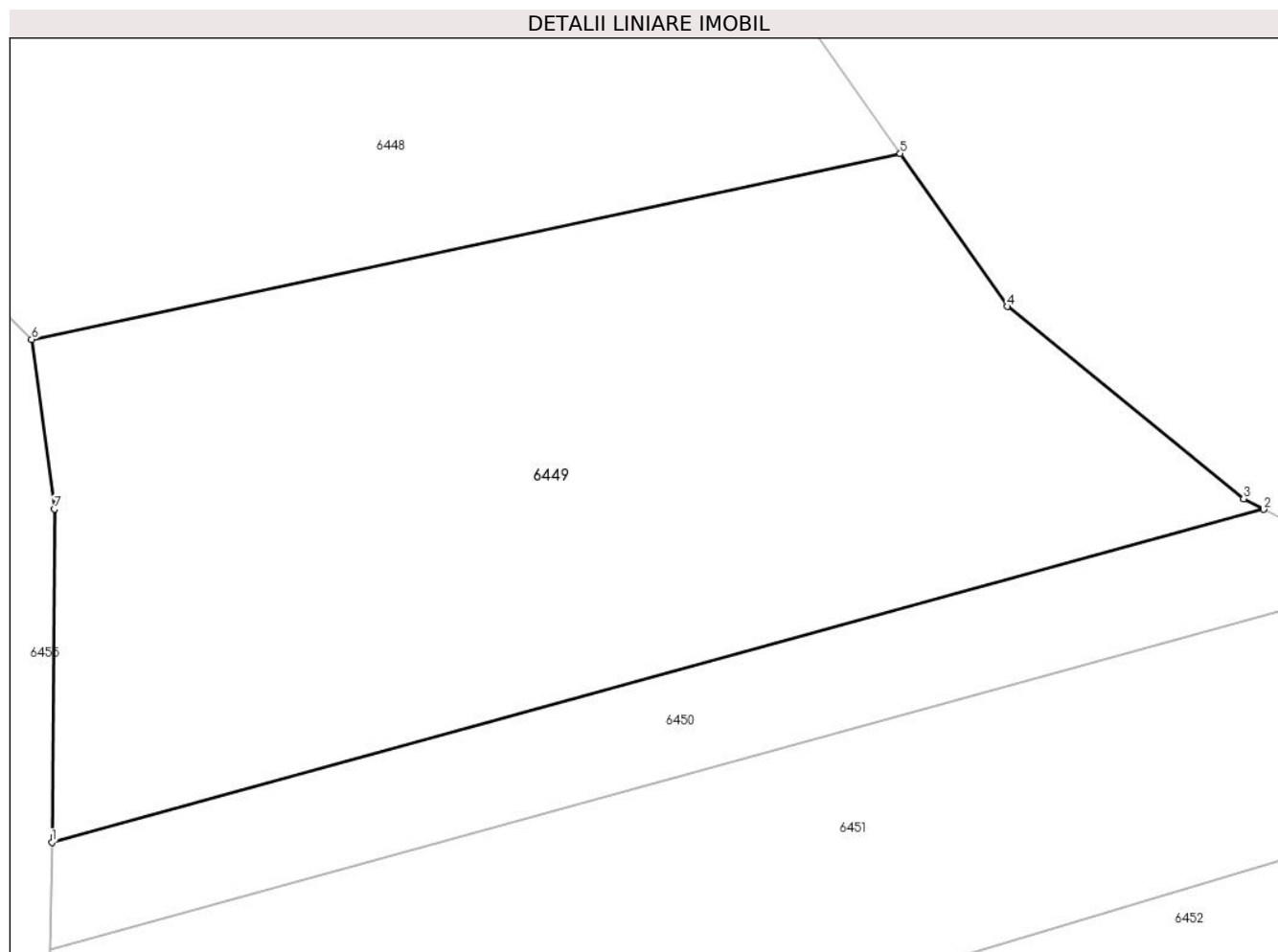
Inscrieri privind dezmembramintele dreptului de proprietate, drepturi reale de garanție și sarcini	Referințe
NU SUNT	

Anexa Nr. 1 La Partea I

Teren

Nr cadastral	Suprafața (mp)*	Observații / Referințe
	3.200	

* Suprafața este determinată în planul de proiecție Stereo 70.



Date referitoare la teren

Crt	Categorie folosință	Intravilan	Suprafața (mp)	Tarla	Parcelă	Nr. topo	Observații / Referințe
1	pasune	NU	3.200	-	818/35	-	

Lungime Segmente

1) Valorile lungimilor segmentelor sunt obținute din proiecție în plan.

Punct început	X / Y	Punct sfârșit	X / Y	Lungime segment (** (m)
1	370.477,612 496.228,696	2	370.576,283 496.255,803	102.326
2	370.576,283 496.255,803	3	370.574,643 496.256,665	1.853
3	370.574,643 496.256,665	4	370.555,408 496.272,308	24.793
4	370.555,408 496.272,308	5	370.546,677 496.284,745	15.196
5	370.546,677 496.284,745	6	370.475,947 496.269,616	72.33

Punct început	X / Y	Punct sfârșit	X / Y	Lungime segment (** (m)
6	370.475,947 496.269,616	7	370.477,805 496.255,823	13.918
7	370.477,805 496.255,823	1	370.477,612 496.228,696	27.127

** Lungimile segmentelor sunt determinate în planul de proiecție Stereo 70 și sunt rotunjite la 1 milimetru.

*** Distanța dintre puncte este formată din segmente cumulate ce sunt mai mici decât valoarea 1 milimetru.

**DATE DESPRE IMOBILUL NR. 6450**

Oficiul de Cadastru și Publicitate Imobiliară ALBA
Biroul de Cadastru și Publicitate Imobiliară Alba Iulia

A. Partea I. Descrierea imobilului

TEREN Extravilan

Adresa: Jud. Alba

Nr. Crt	Nr cadastral Nr. topografic	Suprafața* (mp)	Observații / Referințe
A1		900	Sector cadastral:25 Teren neimprijmit;

B. Partea II. Proprietari și acte

Inscrieri privitoare la dreptul de proprietate și alte drepturi reale		Referințe
/		
Act Administrativ nr. 6432/796, din 21/04/1995 emis de CJPSDDPAT ALBA;		
B1	Intabulare, drept de PROPRIETATE, dobandit prin Reconstituire, cota actuala 1/1 1) BARDAN ZINA	A1

C. Partea III. SARCINI .

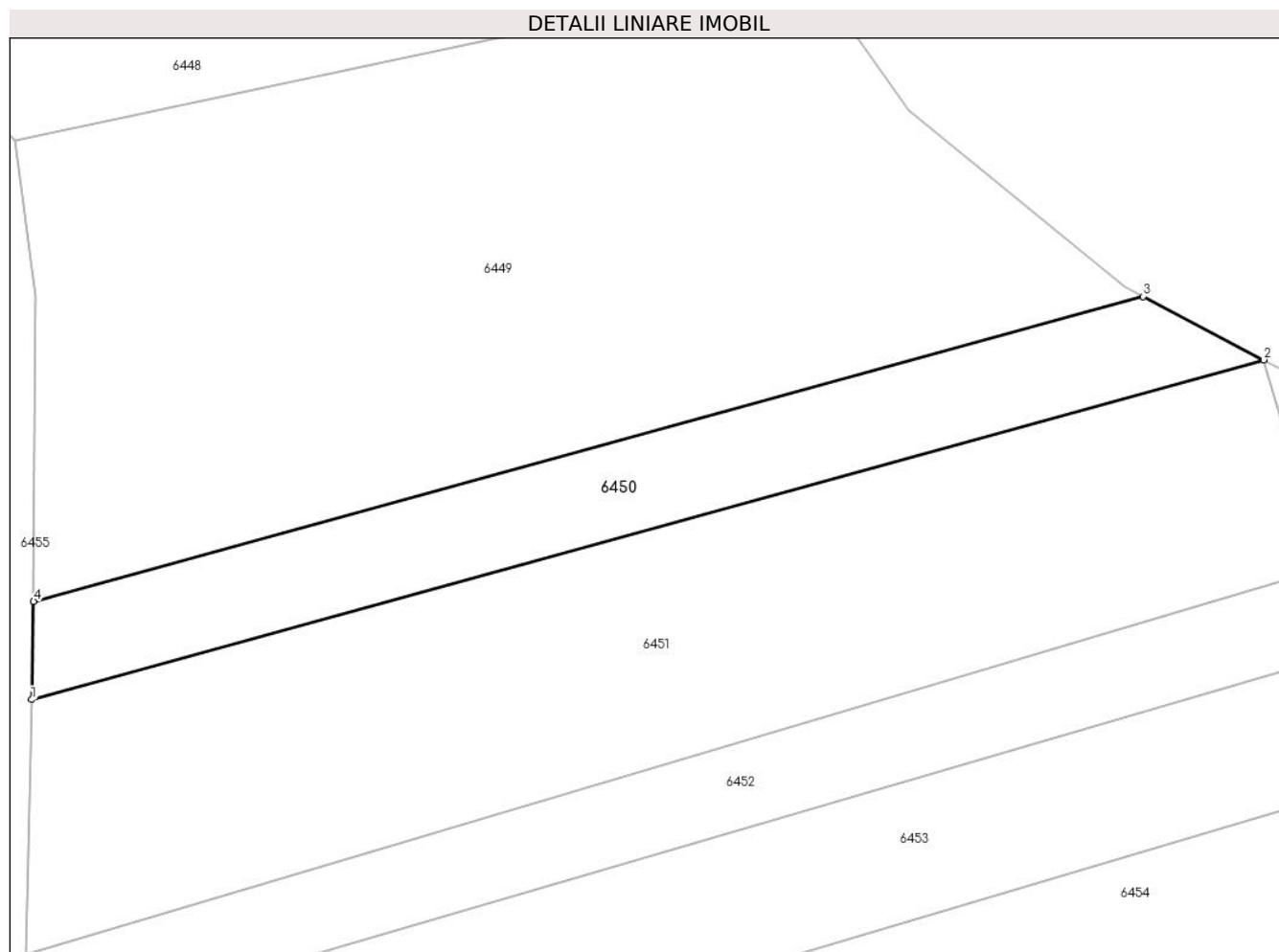
Inscrieri privind dezmembramintele dreptului de proprietate, drepturi reale de garanție și sarcini	Referințe
NU SUNT	

Anexa Nr. 1 La Partea I

Teren

Nr cadastral	Suprafața (mp)*	Observații / Referințe
	900	

* Suprafața este determinată în planul de proiecție Stereo 70.



Date referitoare la teren

Crt	Categorie folosință	Intra vilan	Suprafața (mp)	Tarla	Parcelă	Nr. topo	Observații / Referințe
1	padure	NU	900	-	818/35/1	-	

Lungime Segmente

1) Valorile lungimilor segmentelor sunt obținute din proiecție în plan.

Punct început	X / Y	Punct sfârșit	X / Y	Lungime segment (** (m)
1	370.477,428 496.219,958	2	370.587,019 496.250,158	113.676
2	370.587,019 496.250,158	3	370.576,283 496.255,803	12.13
3	370.576,283 496.255,803	4	370.477,612 496.228,696	102.326
4	370.477,612 496.228,696	1	370.477,428 496.219,958	8.74

** Lungimile segmentelor sunt determinate în planul de proiecție Stereo 70 și sunt rotunjite la 1 milimetru.

***** Distanţa dintre puncte este formată din segmente cumulate ce sunt mai mici decât valoarea 1 milimetru.**

**DATE DESPRE IMOBILUL NR. 6451**

Oficiul de Cadastru și Publicitate Imobiliară ALBA
Biroul de Cadastru și Publicitate Imobiliară Alba Iulia

A. Partea I. Descrierea imobilului

TEREN Extravilan

Adresa: Jud. Alba

Nr. Crt	Nr cadastral Nr. topografic	Suprafața* (mp)	Observații / Referințe
A1		2.400	Sector cadastral:25 Teren neimpregmuit;

B. Partea II. Proprietari și acte

Inscrieri privitoare la dreptul de proprietate și alte drepturi reale	Referințe
/	
Act Administrativ nr. 5231/545, din 19/12/1994 emis de CJPSDDPAT ALBA;	
B1	A1
Intabulare, drept de PROPRIETATE, dobandit prin Reconstituire, cota actuala 1/1 1) GIURGIU A ANA	
Act Administrativ nr. 5477, din 09/07/2024 emis de PRIMARIA SIBOT;	
B2	A1
Se noteaza posesia factica in favoarea lui 1) SZEKELY ARPAD 2) SZEKELY ANGELICA	

C. Partea III. SARCINI .

Inscrieri privind dezmembramintele dreptului de proprietate, drepturi reale de garanție și sarcini	Referințe
NU SUNT	

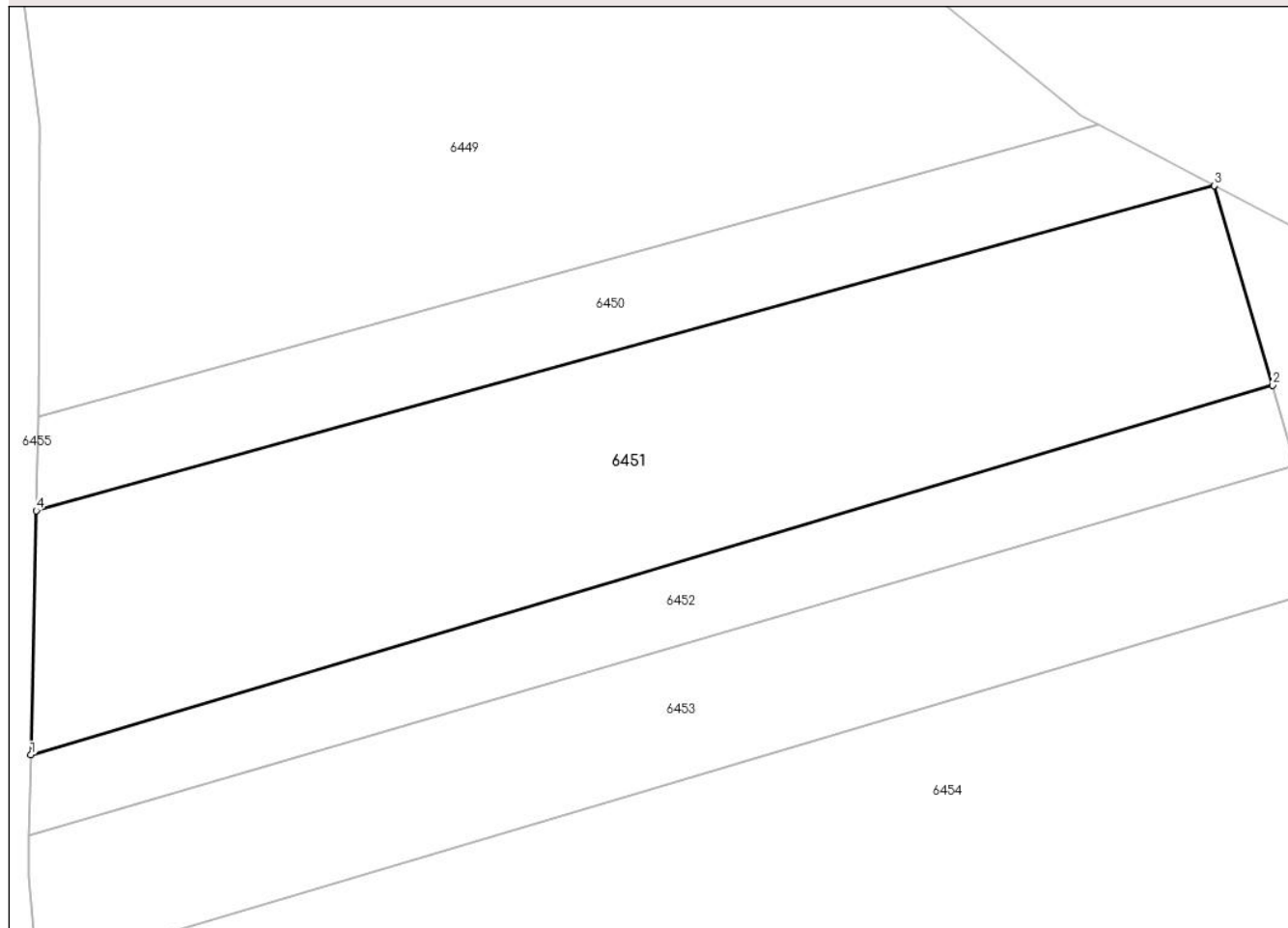
Anexa Nr. 1 La Partea I

Teren

Nr cadastral	Suprafața (mp)*	Observații / Referințe
	2.400	

* Suprafața este determinată în planul de proiecție Stereo 70.

DETALII LINIARE IMOBIL



Date referitoare la teren

Crt	Categorie folosință	Intravilan	Suprafața (mp)	Tarla	Parcelă	Nr. topo	Observații / Referințe
1	padure	NU	2.400	-	818/34	-	

Lungime Segmente

1) Valorile lungimilor segmentelor sunt obținute din proiecție în plan.

Punct început	X / Y	Punct sfârșit	X / Y	Lungime segment (** (m)
1	370.476,939 496.197,267	2	370.592,445 496.231,615	120.504
2	370.592,445 496.231,615	3	370.587,019 496.250,158	19.32
3	370.587,019 496.250,158	4	370.477,428 496.219,958	113.676
4	370.477,428 496.219,958	1	370.476,939 496.197,267	22.696

** Lungimile segmentelor sunt determinate în planul de proiecție Stereo 70 și sunt rotunjite la 1 milimetru.

***** Distanţa dintre puncte este formată din segmente cumulate ce sunt mai mici decât valoarea 1 milimetru.**

**DATE DESPRE IMOBILUL NR. 6452**

Oficiul de Cadastru și Publicitate Imobiliară ALBA
Biroul de Cadastru și Publicitate Imobiliară Alba Iulia

A. Partea I. Descrierea imobilului

TEREN Extravilan

Adresa: Jud. Alba

Nr. Crt	Nr cadastral Nr. topografic	Suprafața* (mp)	Observații / Referințe
A1		900	Sector cadastral:25 Teren neimprejmuit;

B. Partea II. Proprietari și acte

Inscrieri privitoare la dreptul de proprietate și alte drepturi reale	Referințe
/	
Act Administrativ nr. 6432/796, din 21/04/1995 emis de CJPSDDPAT ALBA;	
B1	A1
Intabulare, drept de PROPRIETATE, dobandit prin Reconstituire, cota actuala 1/1 1) BARDAN ZINA	

C. Partea III. SARCINI .

Inscrieri privind dezmembramintele dreptului de proprietate, drepturi reale de garanție și sarcini	Referințe
NU SUNT	

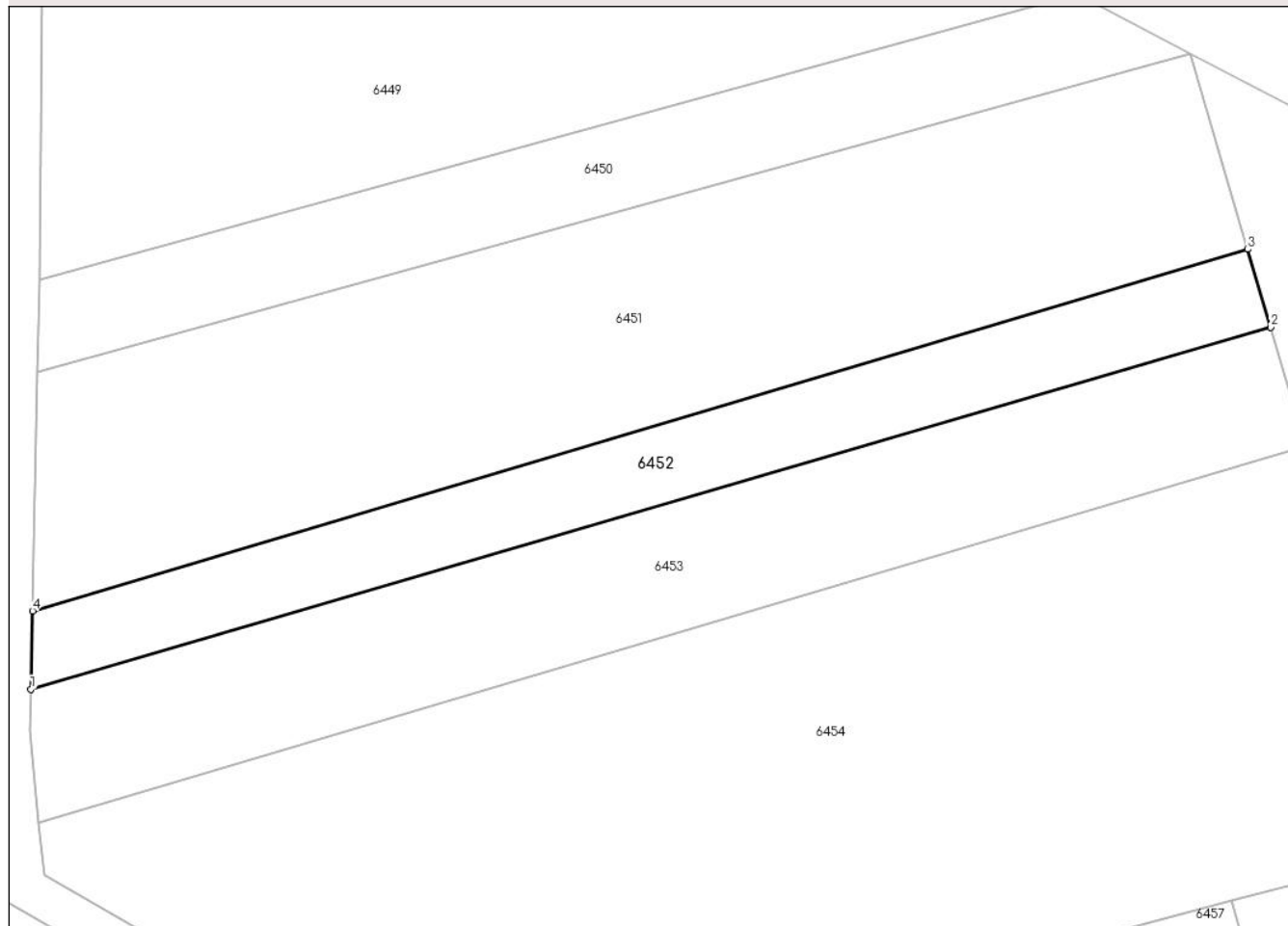
Anexa Nr. 1 La Partea I

Teren

Nr cadastral	Suprafața (mp)*	Observații / Referințe
	900	

* Suprafața este determinată în planul de proiecție Stereo 70.

DETALII LINIARE IMOBIL



Date referitoare la teren

Crt	Categorie folosință	Intravilan	Suprafața (mp)	Tarla	Parcelă	Nr. topo	Observații / Referințe
1	padure	NU	900	-	818/33	-	

Lungime Segmente

1) Valorile lungimilor segmentelor sunt obținute din proiecție în plan.

Punct început	X / Y	Punct sfârșit	X / Y	Lungime segment (** (m)
1	370.476,779 496.189,834	2	370.594,611 496.224,211	122.744
2	370.594,611 496.224,211	3	370.592,445 496.231,615	7.715
3	370.592,445 496.231,615	4	370.476,939 496.197,267	120.504
4	370.476,939 496.197,267	1	370.476,779 496.189,834	7.435

** Lungimile segmentelor sunt determinate în planul de proiecție Stereo 70 și sunt rotunjite la 1 milimetru.

***** Distanţa dintre puncte este formată din segmente cumulate ce sunt mai mici decât valoarea 1 milimetru.**

**DATE DESPRE IMOBILUL NR. 6453**

Oficiul de Cadastru și Publicitate Imobiliară ALBA
Biroul de Cadastru și Publicitate Imobiliară Alba Iulia

A. Partea I. Descrierea imobilului

TEREN Extravilan

Adresa: Jud. Alba

Nr. Crt	Nr cadastral Nr. topografic	Suprafața* (mp)	Observații / Referințe
A1		1.500	Sector cadastral:25 Teren neimprejmuit;

B. Partea II. Proprietari și acte

Inscrieri privitoare la dreptul de proprietate și alte drepturi reale	Referințe
/	
Act Administrativ nr. 5231/518, din 19/12/1994 emis de CJPSDDPAT ALBA;	
B1	A1
Intabulare, drept de PROPRIETATE, dobandit prin Reconstituire, cota actuala 1/1 1) DVORJAC E DORINA	

C. Partea III. SARCINI .

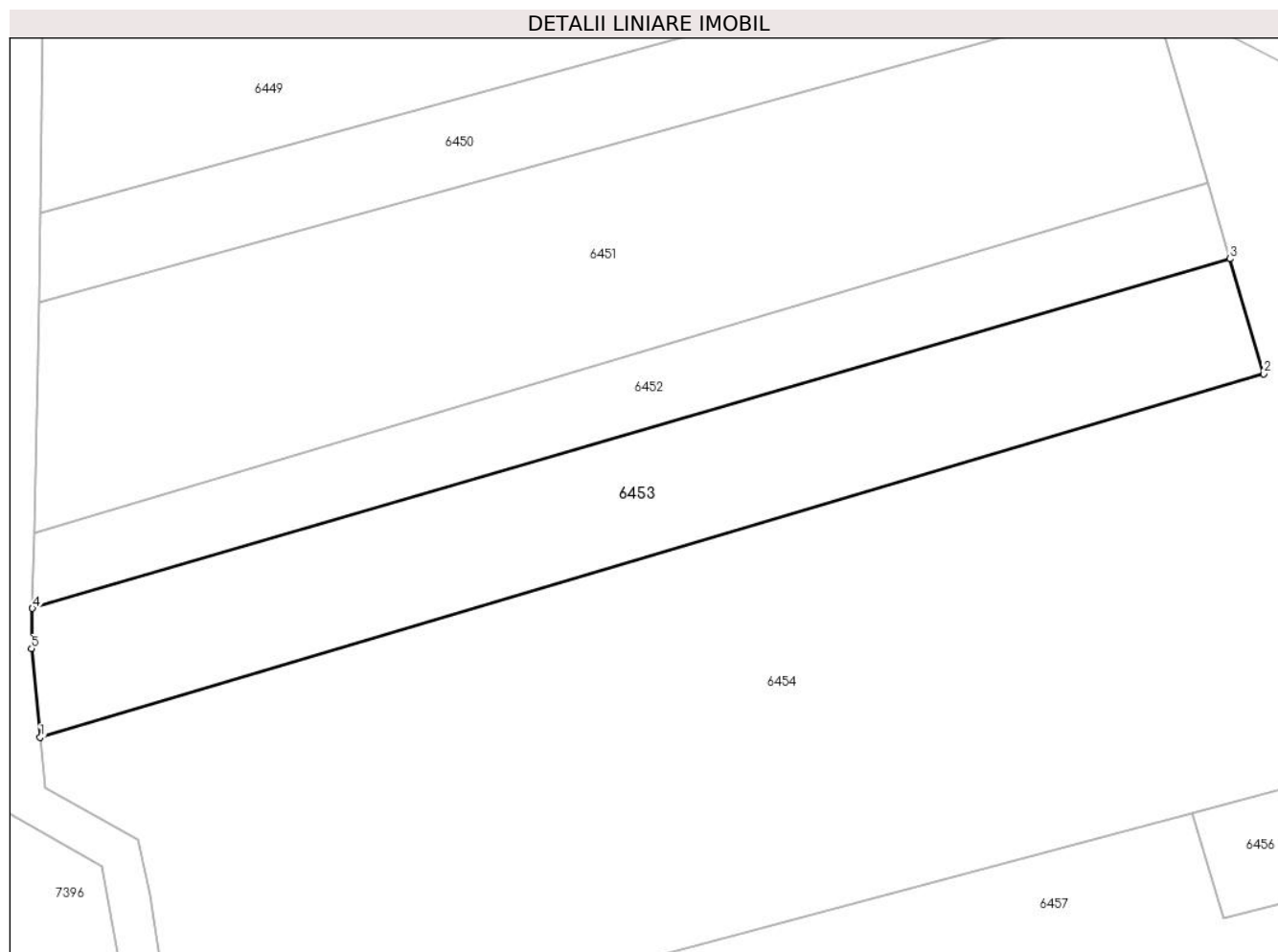
Inscrieri privind dezmembramintele dreptului de proprietate, drepturi reale de garanție și sarcini	Referințe
NU SUNT	

Anexa Nr. 1 La Partea I

Teren

Nr cadastral	Suprafața (mp)*	Observații / Referințe
	1.500	

* Suprafața este determinată în planul de proiecție Stereo 70.



Date referitoare la teren

Crt	Categorie folosință	Intra vilan	Suprafața (mp)	Tarla	Parcelă	Nr. topo	Observații / Referințe
1	pașune	NU	1.500	-	818/32	-	

Lungime Segmente

1) Valorile lungimilor segmentelor sunt obținute din proiecție în plan.

Punct început	X / Y	Punct sfârșit	X / Y	Lungime segment (** (m)
1	370.477,546 496.177,171	2	370.597,916 496.212,918	125.566
2	370.597,916 496.212,918	3	370.594,611 496.224,211	11.767
3	370.594,611 496.224,211	4	370.476,779 496.189,834	122.744
4	370.476,779 496.189,834	5	370.476,694 496.185,89	3.946
5	370.476,694 496.185,89	1	370.477,546 496.177,171	8.76

**** Lungimile segmentelor sunt determinate în planul de proiecţie Stereo 70 şi sunt rotunjite la 1 milimetru.**

***** Distanţa dintre puncte este formată din segmente cumulate ce sunt mai mici decât valoarea 1 milimetru.**

**DATE DESPRE IMOBILUL NR. 6454**

Oficiul de Cadastru și Publicitate Imobiliară ALBA
Biroul de Cadastru și Publicitate Imobiliară Alba Iulia

A. Partea I. Descrierea imobilului

TEREN Extravilan

Adresa: Jud. Alba

Nr. Crt	Nr cadastral Nr. topografic	Suprafața* (mp)	Observații / Referințe
A1		12.100	Sector cadastral:25 Teren neimprejmuit;

B. Partea II. Proprietari și acte

Inscrieri privitoare la dreptul de proprietate și alte drepturi reale	Referințe
/	
Act Administrativ nr. 6432/780, din 14/04/1995 emis de CJPSDDPAT ALBA;	
B1	A1
Intabulare, drept de PROPRIETATE, dobandit prin Reconstituire, cota actuala 1/1 1) GIURGIU NISTOR	

C. Partea III. SARCINI .

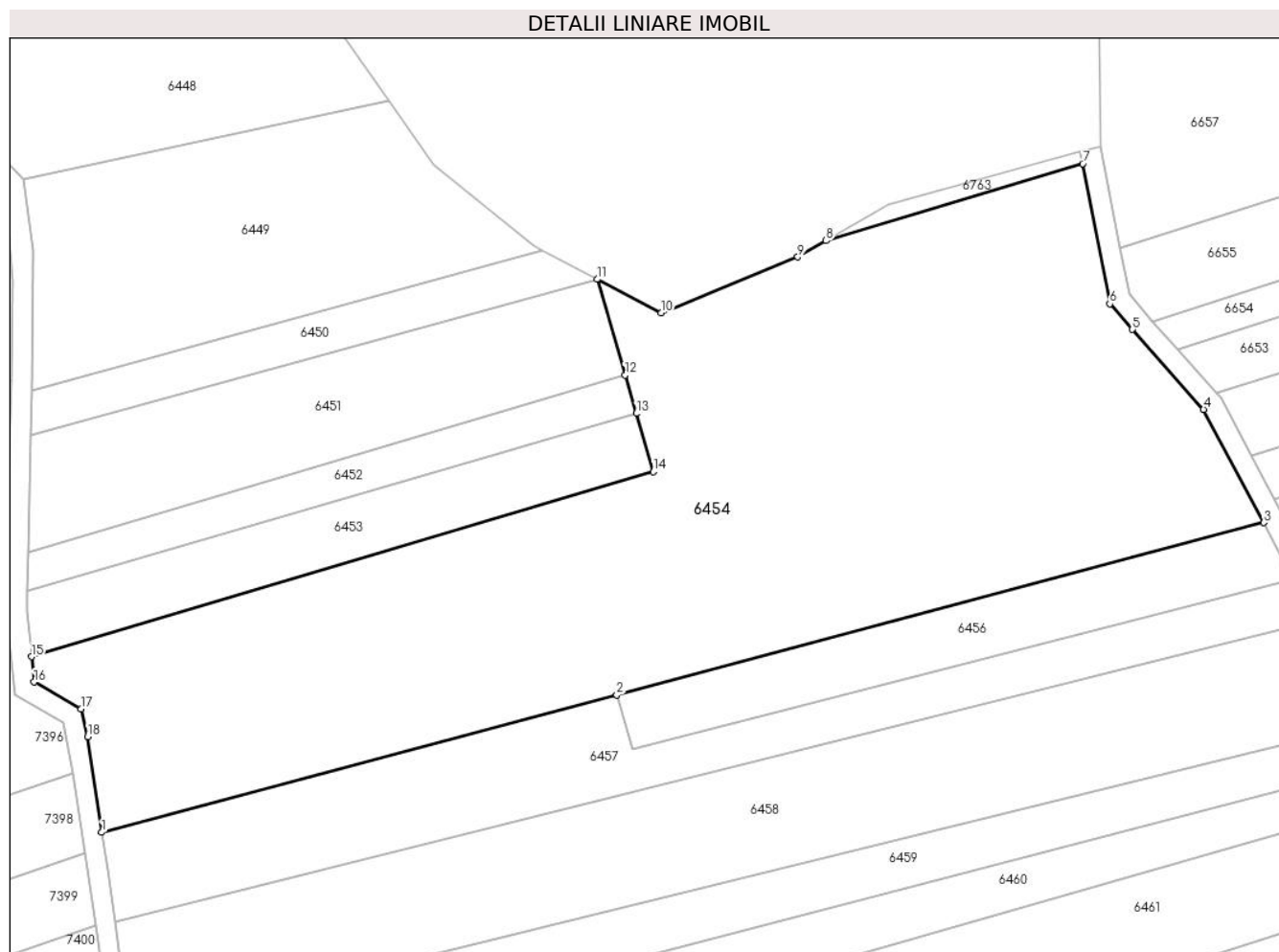
Inscrieri privind dezmembramintele dreptului de proprietate, drepturi reale de garanție și sarcini	Referințe
NU SUNT	

Anexa Nr. 1 La Partea I

Teren

Nr cadastral	Suprafața (mp)*	Observații / Referințe
	12.100	

* Suprafața este determinată în planul de proiecție Stereo 70.



Date referitoare la teren

Crt	Categorie folosință	Intra vilan	Suprafața (mp)	Tarla	Parcelă	Nr. topo	Observații / Referințe
1	pașune	NU	12.100	-	818/31	-	

Lungime Segmente

1) Valorile lungimilor segmentelor sunt obținute din proiecție în plan.

Punct început	X / Y	Punct sfârșit	X / Y	Lungime segment (** (m)
1	370.491,145 496.143,181	2	370.590,839 496.169,736	103.17
2	370.590,839 496.169,736	3	370.716,106 496.203,103	129.634
3	370.716,106 496.203,103	4	370.704,457 496.225,008	24.81
4	370.704,457 496.225,008	5	370.690,684 496.240,467	20.704
5	370.690,684 496.240,467	6	370.686,288 496.245,401	6.608

Punct început	X / Y	Punct sfârșit	X / Y	Lungime segment (** (m)
6	370.686,288 496.245,401	7	370.681,058 496.272,533	27.632
7	370.681,058 496.272,533	8	370.631,364 496.257,646	51.876
8	370.631,364 496.257,646	9	370.625,886 496.254,496	6.32
9	370.625,886 496.254,496	10	370.599,396 496.243,65	28.624
10	370.599,396 496.243,65	11	370.587,019 496.250,158	13.983
11	370.587,019 496.250,158	12	370.592,445 496.231,615	19.32
12	370.592,445 496.231,615	13	370.594,611 496.224,211	7.715
13	370.594,611 496.224,211	14	370.597,916 496.212,918	11.767
14	370.597,916 496.212,918	15	370.477,546 496.177,171	125.566
15	370.477,546 496.177,171	16	370.478,028 496.172,234	4.96
16	370.478,028 496.172,234	17	370.487,114 496.167,048	10.462
17	370.487,114 496.167,048	18	370.488,412 496.161,676	5.526
18	370.488,412 496.161,676	1	370.491,145 496.143,181	18.696

** Lungimile segmentelor sunt determinate în planul de proiecție Stereo 70 și sunt rotunjite la 1 milimetru.

*** Distanța dintre puncte este formată din segmente cumulate ce sunt mai mici decât valoarea 1 milimetru.

**DATE DESPRE IMOBILUL NR. 6455**

Oficiul de Cadastru și Publicitate Imobiliară ALBA
Biroul de Cadastru și Publicitate Imobiliară Alba Iulia

A. Partea I. Descrierea imobilului

TEREN Extravilan

Adresa: Jud. Alba

Nr. Crt	Nr cadastral Nr. topografic	Suprafața* (mp)	Observații / Referințe
A1		3.191	Sector cadastral:25 Teren neimprijmit;

B. Partea II. Proprietari și acte

Inscrieri privitoare la dreptul de proprietate și alte drepturi reale		Referințe
/		
Act Normativ nr. 7, din 13/03/1996 emis de Parlamentul Romaniei;		
B1	Inscrierea posesiei, drept de PROPRIETATE, dobandit prin Lege, cota actuala 1/1 1) NEIDENTIFICAT NEIDENTIFICAT	A1
Act Normativ nr. 7, din 13/03/1996 emis de Parlamentul Romaniei (art,13 alin.(15));		
B2	Se noteaza mentiunea proprietar neidentificat,	A1

C. Partea III. SARCINI .

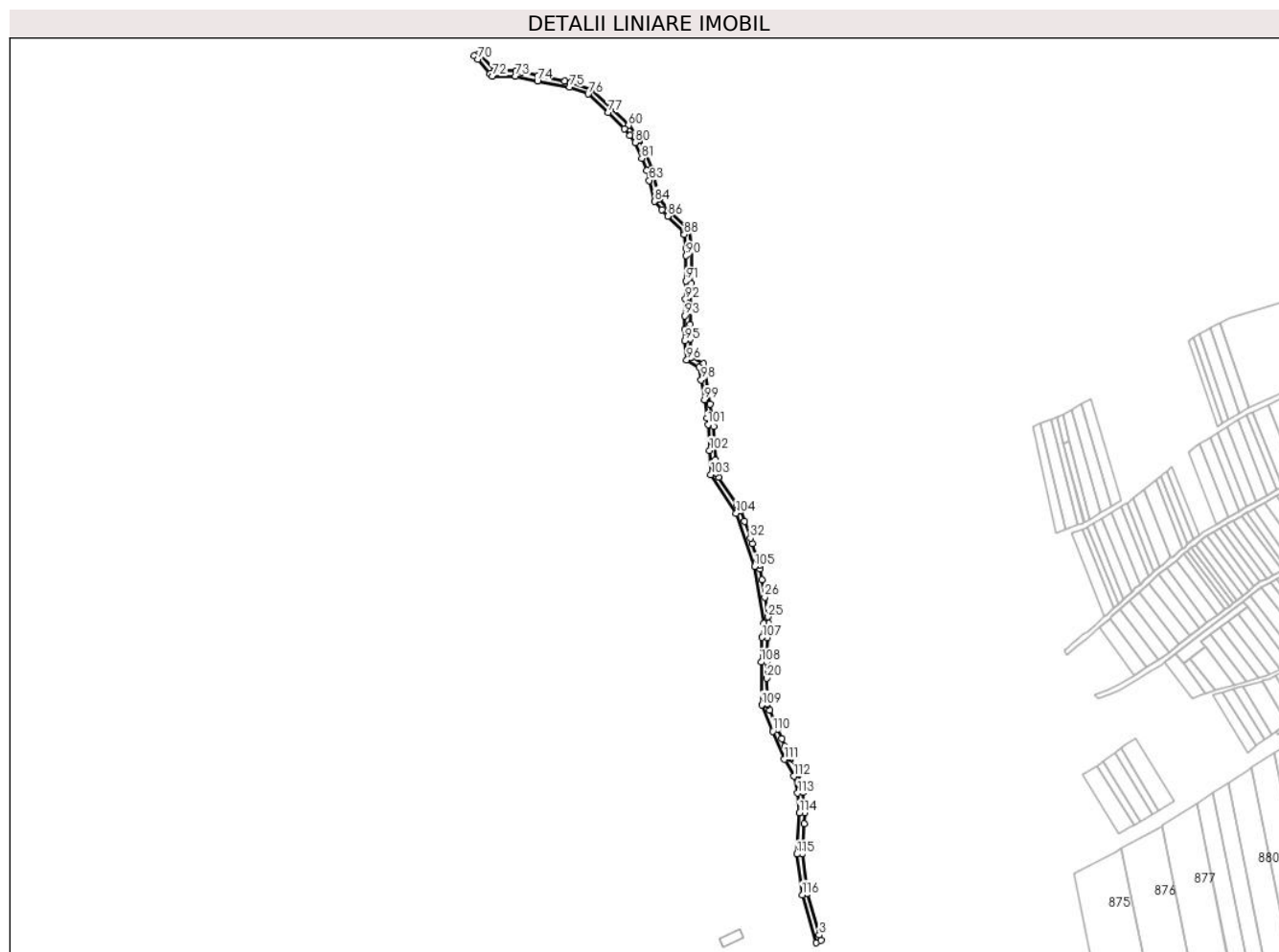
Inscrieri privind dezmembramintele dreptului de proprietate, drepturi reale de garanție și sarcini	Referințe
NU SUNT	

Anexa Nr. 1 La Partea I

Teren

Nr cadastral	Suprafața (mp)*	Observații / Referințe
	3.191	

* Suprafața este determinată în planul de proiecție Stereo 70.



Date referitoare la teren

Crt	Categorie folosință	Intravilan	Suprafața (mp)	Tarla	Parcelă	Nr. topo	Observații / Referințe
1	drum	NU	3.191	-	-	-	

Lungime Segmente

1) Valorile lungimilor segmentelor sunt obținute din proiecție în plan.

Punct început	X / Y	Punct sfârșit	X / Y	Lungime segment
1	370.573,62 495.722,464	2	370.577,265 495.724,213	4.044
4	370.566,871 495.760,118	5	370.562,887 495.790,677	30.817
7	370.564,901 495.822,292	8	370.564,319 495.828,366	6.102
10	370.561,822 495.844,872	11	370.560,238 495.851,824	7.131
13	370.552,981 495.864,99	14	370.549,516 495.873,396	9.091
16	370.544,116 495.886,499	17	370.537,949 495.900,92	15.685
2	370.577,265 495.724,213	3	370.576,025 495.728,498	4.461
5	370.562,887 495.790,677	6	370.564,373 495.814,004	23.374
8	370.564,319 495.828,366	9	370.563,404 495.837,93	9.607
11	370.560,238 495.851,824	12	370.553,633 495.863,807	13.682
14	370.549,516 495.873,396	15	370.547,211 495.878,99	6.05
17	370.537,949 495.900,92	18	370.536,138 495.905,155	4.606
3	370.576,025 495.728,498	4	370.566,871 495.760,118	32.919
6	370.564,373 495.814,004	7	370.564,901 495.822,292	8.306
9	370.563,404 495.837,93	10	370.561,822 495.844,872	7.12
12	370.553,633 495.863,807	13	370.552,981 495.864,99	1.351
15	370.547,211 495.878,99	16	370.544,116 495.886,499	8.122
18	370.536,138 495.905,155	19	370.535,864 495.905,797	0.698

Punct început	X / Y	Punct sfârșit	X / Y	Lungime segment	Punct început	X / Y	Punct sfârșit	X / Y	Lungime segment	Punct început	X / Y	Punct sfârșit	X / Y	Lungime segment
19	370.535,864 495.905,797	20	370.535,64 495.925,534	19.738	20	370.535,64 495.925,534	21	370.535,499 495.937,902	12.369	21	370.535,499 495.937,902	22	370.535,602 495.940,808	2.908
22	370.535,602 495.940,808	23	370.536,166 495.956,623	15.825	23	370.536,166 495.956,623	24	370.537,335 495.967,65	11.089	24	370.537,335 495.967,65	25	370.536,543 495.972,64	5.053
25	370.536,543 495.972,64	26	370.534,146 495.987,742	15.291	26	370.534,146 495.987,742	27	370.532,003 496.001,252	13.679	27	370.532,003 496.001,252	28	370.530,706 496.009,427	8.277
28	370.530,706 496.009,427	29	370.530,253 496.012,281	2.89	29	370.530,253 496.012,281	30	370.528,954 496.016,064	4.0	30	370.528,954 496.016,064	31	370.524,531 496.028,952	13.626
31	370.524,531 496.028,952	32	370.523,11 496.033,089	4.374	32	370.523,11 496.033,089	33	370.518,718 496.045,886	13.53	33	370.518,718 496.045,886	34	370.515,907 496.054,077	8.66
34	370.515,907 496.054,077	35	370.513,249 496.058,103	4.824	35	370.513,249 496.058,103	36	370.498,776 496.080,028	26.272	36	370.498,776 496.080,028	37	370.496,696 496.083,18	3.776
37	370.496,696 496.083,18	38	370.496,152 496.093,184	10.019	38	370.496,152 496.093,184	39	370.495,51 496.105,018	11.851	39	370.495,51 496.105,018	40	370.494,769 496.118,67	13.672
40	370.494,769 496.118,67	41	370.493,691 496.125,959	7.369	41	370.493,691 496.125,959	42	370.492,229 496.135,852	10.0	42	370.492,229 496.135,852	43	370.491,145 496.143,181	7.409
43	370.491,145 496.143,181	44	370.488,412 496.161,676	18.696	44	370.488,412 496.161,676	45	370.487,114 496.167,048	5.526	45	370.487,114 496.167,048	46	370.478,028 496.172,234	10.462
46	370.478,028 496.172,234	47	370.477,546 496.177,171	4.96	47	370.477,546 496.177,171	48	370.476,694 496.185,89	8.76	48	370.476,694 496.185,89	49	370.476,779 496.189,834	3.946
49	370.476,779 496.189,834	50	370.476,939 496.197,267	7.435	50	370.476,939 496.197,267	51	370.477,428 496.219,958	22.696	51	370.477,428 496.219,958	52	370.477,612 496.228,696	8.74
52	370.477,612 496.228,696	53	370.477,805 496.255,823	27.127	53	370.477,805 496.255,823	54	370.475,947 496.269,616	13.918	54	370.475,947 496.269,616	55	370.462,556 496.282,994	18.929
55	370.462,556 496.282,994	56	370.453,114 496.293,502	14.127	56	370.453,114 496.293,502	57	370.447,384 496.316,638	23.835	57	370.447,384 496.316,638	58	370.437,984 496.338,87	24.137
58	370.437,984 496.338,87	59	370.437,808 496.339,101	0.291	59	370.437,808 496.339,101	60	370.429,538 496.349,935	13.629	60	370.429,538 496.349,935	61	370.400,742 496.377,58	39.918
61	370.400,742 496.377,58	62	370.385,316 496.383,166	16.407	62	370.385,316 496.383,166	63	370.380,46 496.384,118	4.948	63	370.380,46 496.384,118	64	370.359,928 496.388,14	20.922
64	370.359,928 496.388,14	65	370.347,25 496.390,969	12.99	65	370.347,25 496.390,969	66	370.343,078 496.391,901	4.276	66	370.343,078 496.391,901	67	370.326,694 496.391,735	16.384
67	370.326,694 496.391,735	68	370.314,611 496.405,38	18.226	68	370.314,611 496.405,38	69	370.311,172 496.403,23	4.056	69	370.311,172 496.403,23	70	370.313,602 496.400,486	3.665
70	370.313,602 496.400,486	71	370.323,194 496.389,654	14.469	71	370.323,194 496.389,654	72	370.324,91 496.387,717	2.588	72	370.324,91 496.387,717	73	370.342,657 496.387,896	17.748
73	370.342,657 496.387,896	74	370.359,507 496.384,135	17.265	74	370.359,507 496.384,135	75	370.384,245 496.379,3	25.206	75	370.384,245 496.379,3	76	370.398,585 496.374,106	15.252
76	370.398,585 496.374,106	77	370.413,643 496.359,685	20.849	77	370.413,643 496.359,685	78	370.426,358 496.347,507	17.606	78	370.426,358 496.347,507	79	370.430,428 496.342,177	6.707
79	370.430,428 496.342,177	80	370.434,498 496.336,846	6.707	80	370.434,498 496.336,846	81	370.439,592 496.324,796	13.083	81	370.439,592 496.324,796	82	370.443,577 496.315,37	10.233
82	370.443,577 496.315,37	83	370.445,472 496.307,717	7.885	83	370.445,472 496.307,717	84	370.449,472 496.291,572	16.633	84	370.449,472 496.291,572	85	370.455,238 496.285,154	8.627
85	370.455,238 496.285,154	86	370.459,652 496.280,24	6.606	86	370.459,652 496.280,24	87	370.472,163 496.267,742	17.684	87	370.472,163 496.267,742	88	370.472,365 496.266,246	1.509
88	370.472,365 496.266,246	89	370.473,461 496.255,533	10.769	89	370.473,461 496.255,533	90	370.473,763 496.249,98	5.561	90	370.473,763 496.249,98	91	370.473,626 496.230,6	19.38
91	370.473,626 496.230,6	92	370.473,278 496.216,438	14.166	92	370.473,278 496.216,438	93	370.472,927 496.203,7	12.743	93	370.472,927 496.203,7	94	370.472,648 496.193,582	10.122
94	370.472,648 496.193,582	95	370.472,797 496.184,639	8.943	95	370.472,797 496.184,639	96	370.474,248 496.169,786	14.924	96	370.474,248 496.169,786	97	370.483,631 496.164,43	10.804
97	370.483,631 496.164,43	98	370.485,434 496.154,655	9.94	98	370.485,434 496.154,655	99	370.487,777 496.139,274	15.558	99	370.487,777 496.139,274	100	370.489,921 496.125,193	14.244
100	370.489,921 496.125,193	101	370.490,679 496.120,218	5.032	101	370.490,679 496.120,218	102	370.491,757 496.100,364	19.883	102	370.491,757 496.100,364	103	370.492,76 496.081,881	18.511
103	370.492,76 496.081,881	104	370.512,288 496.052,298	35.447	104	370.512,288 496.052,298	105	370.526,357 496.011,311	43.334	105	370.526,357 496.011,311	106	370.533,301 495.967,546	44.313
106	370.533,301 495.967,546	107	370.532,173 495.956,905	10.7	107	370.532,173 495.956,905	108	370.531,498 495.937,951	18.967	108	370.531,498 495.937,951	109	370.531,873 495.904,956	32.997
109	370.531,873 495.904,956	110	370.540,428 495.884,95	21.758	110	370.540,428 495.884,95	111	370.549,369 495.863,257	23.463	111	370.549,369 495.863,257	112	370.556,463 495.850,387	14.696
112	370.556,463 495.850,387	113	370.559,446 495.837,292	13.43	113	370.559,446 495.837,292	114	370.560,888 495.822,229	15.133	114	370.560,888 495.822,229	115	370.558,87 495.790,544	31.749
115	370.558,87 495.790,544	116	370.562,944 495.759,299	31.51	116	370.562,944 495.759,299	1	370.573,62 495.722,464	38.351					

**** Lungimile segmentelor sunt determinate în planul de proiecţie Stereo 70 şi sunt rotunjite la 1 milimetru.**

***** Distanţa dintre puncte este formată din segmente cumulate ce sunt mai mici decât valoarea 1 milimetru.**

**DATE DESPRE IMOBILUL NR. 6456**

Oficiul de Cadastru și Publicitate Imobiliară ALBA
Biroul de Cadastru și Publicitate Imobiliară Alba Iulia

A. Partea I. Descrierea imobilului

TEREN Extravilan

Adresa: Jud. Alba

Nr. Crt	Nr cadastral Nr. topografic	Suprafața* (mp)	Observații / Referințe
A1		1.500	Sector cadastral:25 Teren neimprejmuit;

B. Partea II. Proprietari și acte

Inscrieri privitoare la dreptul de proprietate și alte drepturi reale	Referințe
/	
Act Administrativ nr. 6432/780, din 14/04/1995 emis de CJPSDDPAT ALBA;	
B1	A1
Intabulare, drept de PROPRIETATE, dobandit prin Reconstituire, cota actuala 1/1 1) GIURGIU NISTOR	

C. Partea III. SARCINI .

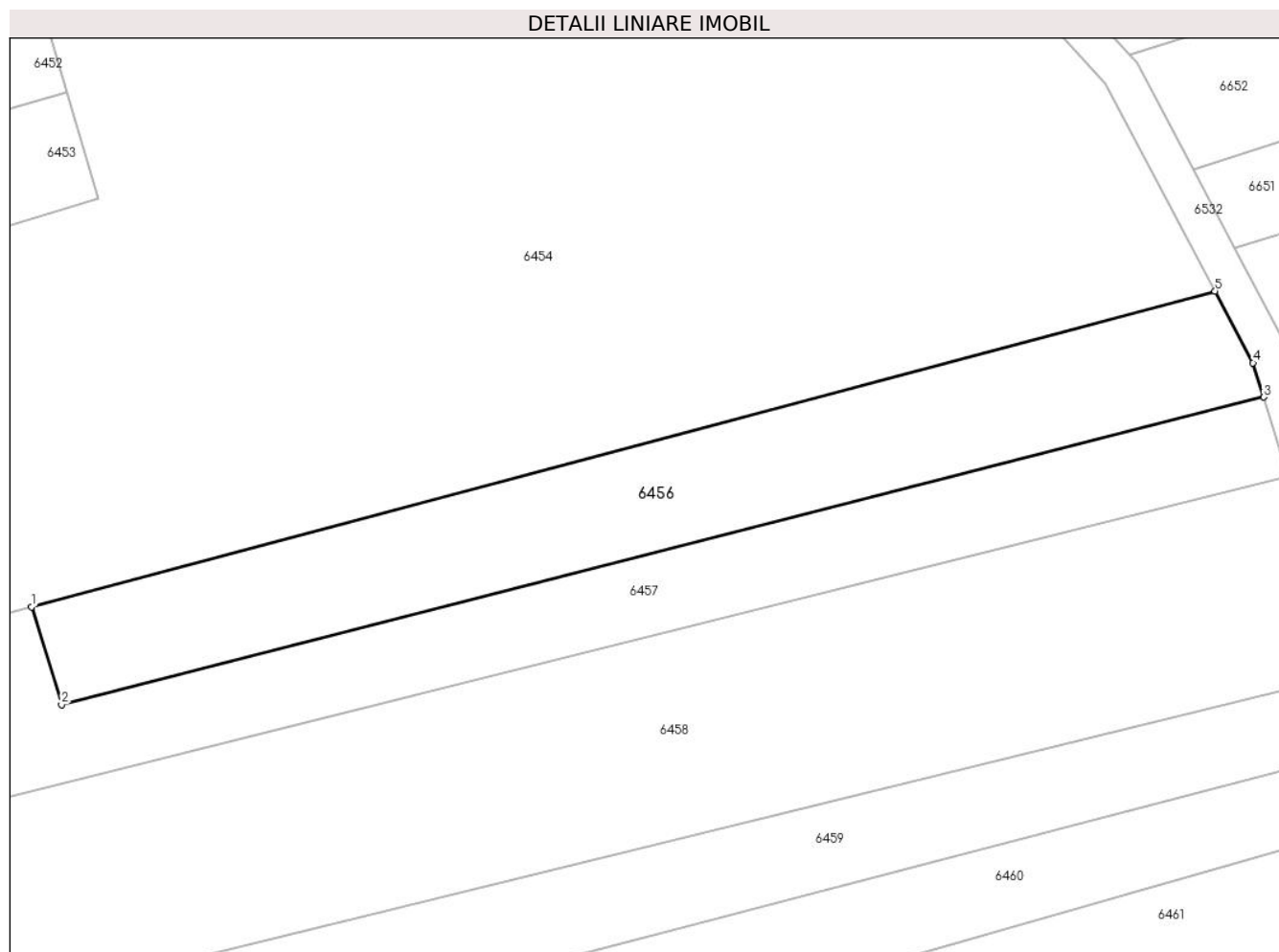
Inscrieri privind dezmembramintele dreptului de proprietate, drepturi reale de garanție și sarcini	Referințe
NU SUNT	

Anexa Nr. 1 La Partea I

Teren

Nr cadastral	Suprafața (mp)*	Observații / Referințe
	1.500	

* Suprafața este determinată în planul de proiecție Stereo 70.



Date referitoare la teren

Crt	Categorie folosință	Intra vilan	Suprafața (mp)	Tarla	Parcelă	Nr. topo	Observații / Referințe
1	livada	NU	1.500	-	818/30	-	

Lungime Segmente

1) Valorile lungimilor segmentelor sunt obținute din proiecție în plan.

Punct început	X / Y	Punct sfârșit	X / Y	Lungime segment (** (m)
1	370.590,839 496.169,736	2	370.594,011 496.159,381	10.83
2	370.594,011 496.159,381	3	370.721,26 496.191,917	131.343
3	370.721,26 496.191,917	4	370.720,126 496.195,542	3.798
4	370.720,126 496.195,542	5	370.716,106 496.203,103	8.563
5	370.716,106 496.203,103	1	370.590,839 496.169,736	129.634

**** Lungimile segmentelor sunt determinate în planul de proiecție Stereo 70 și sunt rotunjite la 1 milimetru.**

***** Distanța dintre puncte este formată din segmente cumulate ce sunt mai mici decât valoarea 1 milimetru.**

**DATE DESPRE IMOBILUL NR. 6457**

Oficiul de Cadastru și Publicitate Imobiliară ALBA
Biroul de Cadastru și Publicitate Imobiliară Alba Iulia

A. Partea I. Descrierea imobilului

TEREN Extravilan

Adresa: Jud. Alba

Nr. Crt	Nr cadastral Nr. topografic	Suprafața* (mp)	Observații / Referințe
A1		3.000	Sector cadastral:25 Teren neimprejmuit;

B. Partea II. Proprietari și acte

Inscrieri privitoare la dreptul de proprietate și alte drepturi reale	Referințe
/	
Act Administrativ nr. 6432/780, din 14/04/1995 emis de CJPSDDPAT ALBA;	
B1	A1
Intabulare, drept de PROPRIETATE, dobandit prin Reconstituire, cota actuala 1/1 1) PRESECAN LAUREAN	

C. Partea III. SARCINI .

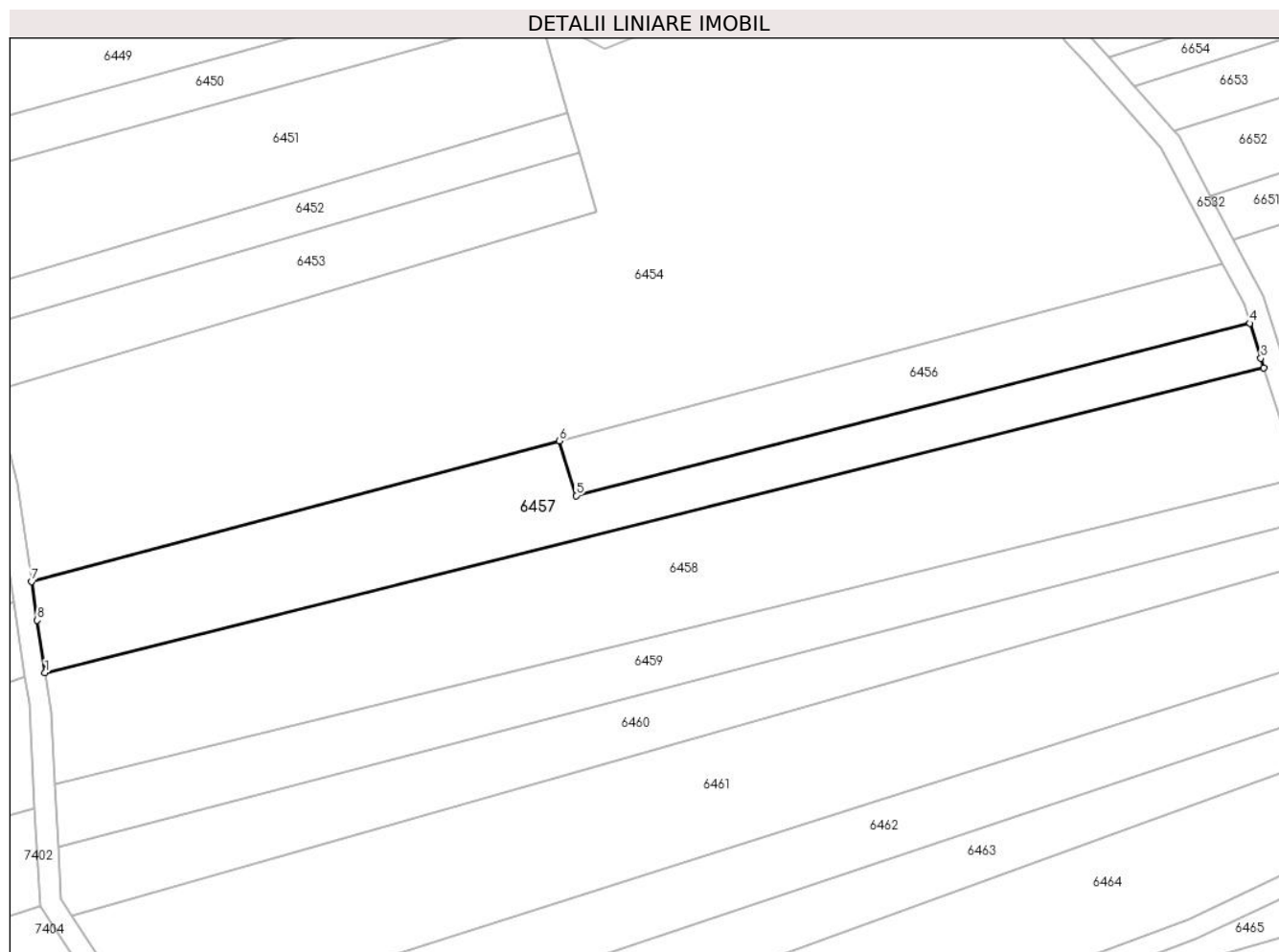
Inscrieri privind dezmembramintele dreptului de proprietate, drepturi reale de garanție și sarcini	Referințe
NU SUNT	

Anexa Nr. 1 La Partea I

Teren

Nr cadastral	Suprafața (mp)*	Observații / Referințe
	3.000	

* Suprafața este determinată în planul de proiecție Stereo 70.



Date referitoare la teren

Crt	Categorie folosință	Intravilan	Suprafața (mp)	Tarla	Parcelă	Nr. topo	Observații / Referințe
1	pașune	NU	3.000	-	818/29	-	

Lungime Segmente

1) Valorile lungimilor segmentelor sunt obținute din proiecție în plan.

Punct început	X / Y	Punct sfârșit	X / Y	Lungime segment (** (m)
1	370.493,691 496.125,959	2	370.723,883 496.183,53	237.282
2	370.723,883 496.183,53	3	370.723,313 496.185,31	1.87
3	370.723,313 496.185,31	4	370.721,26 496.191,917	6.918
4	370.721,26 496.191,917	5	370.594,011 496.159,381	131.343
5	370.594,011 496.159,381	6	370.590,839 496.169,736	10.83

Punct început	X / Y	Punct sfârșit	X / Y	Lungime segment (** (m)
6	370.590,839 496.169,736	7	370.491,145 496.143,181	103.17
7	370.491,145 496.143,181	8	370.492,229 496.135,852	7.409
8	370.492,229 496.135,852	1	370.493,691 496.125,959	10.0

** Lungimile segmentelor sunt determinate în planul de proiecție Stereo 70 și sunt rotunjite la 1 milimetru.

*** Distanța dintre puncte este formată din segmente cumulate ce sunt mai mici decât valoarea 1 milimetru.

**DATE DESPRE IMOBILUL NR. 6458**

Oficiul de Cadastru și Publicitate Imobiliară ALBA
Biroul de Cadastru și Publicitate Imobiliară Alba Iulia

A. Partea I. Descrierea imobilului

TEREN Extravilan

Adresa: Jud. Alba

Nr. Crt	Nr cadastral Nr. topografic	Suprafața* (mp)	Observații / Referințe
A1		5.100	Sector cadastral:25 Teren neimprejmuit;

B. Partea II. Proprietari și acte

Inscrieri privitoare la dreptul de proprietate și alte drepturi reale	Referințe
/	
Act Administrativ nr. 6432/780, din 14/04/1995 emis de CJPSDDPAT ALBA;	
B1	A1
Intabulare, drept de PROPRIETATE, dobandit prin Reconstituire, cota actuala 1/1 1) SUCIU M TRAIAN	

C. Partea III. SARCINI .

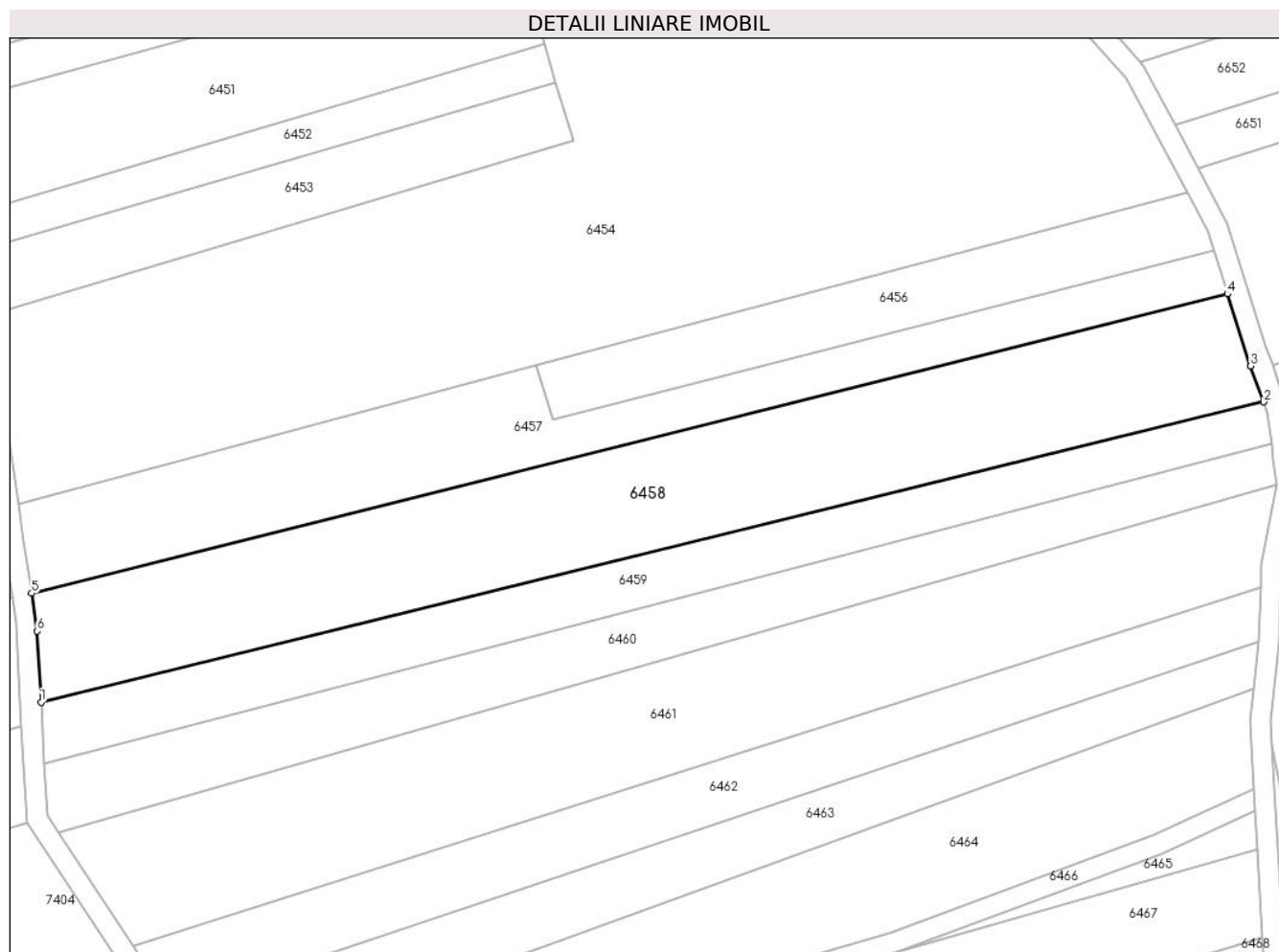
Inscrieri privind dezmembramintele dreptului de proprietate, drepturi reale de garanție și sarcini	Referințe
NU SUNT	

Anexa Nr. 1 La Partea I

Teren

Nr cadastral	Suprafața (mp)*	Observații / Referințe
	5.100	

* Suprafața este determinată în planul de proiecție Stereo 70.



Date referitoare la teren

Crt	Categorie folosință	Intravilan	Suprafața (mp)	Tarla	Parcelă	Nr. topo	Observații / Referințe
1	pașune	NU	5.100	-	818/28	-	

Lungime Segmente

1) Valorile lungimilor segmentelor sunt obținute din proiecție în plan.

Punct început	X / Y	Punct sfârșit	X / Y	Lungime segment (** (m)
1	370.495,51 496.105,018	2	370.730,884 496.162,776	242.357
2	370.730,884 496.162,776	3	370.728,314 496.169,687	7.373
3	370.728,314 496.169,687	4	370.723,883 496.183,53	14.535
4	370.723,883 496.183,53	5	370.493,691 496.125,959	237.282
5	370.493,691 496.125,959	6	370.494,769 496.118,67	7.369

Punct început	X / Y	Punct sfârșit	X / Y	Lungime segment (** (m)
6	370.494,769 496.118,67	1	370.495,51 496.105,018	13.672

** Lungimile segmentelor sunt determinate în planul de proiecție Stereo 70 și sunt rotunjite la 1 milimetru.

*** Distanța dintre puncte este formată din segmente cumulate ce sunt mai mici decât valoarea 1 milimetru.

**DATE DESPRE IMOBILUL NR. 6459**

Oficiul de Cadastru și Publicitate Imobiliară ALBA
Biroul de Cadastru și Publicitate Imobiliară Alba Iulia

A. Partea I. Descrierea imobilului

TEREN Extravilan

Adresa: Jud. Alba

Nr. Crt	Nr cadastral Nr. topografic	Suprafața* (mp)	Observații / Referințe
A1		2.400	Sector cadastral:25 Teren neimprejmuit;

B. Partea II. Proprietari și acte

Inscrieri privitoare la dreptul de proprietate și alte drepturi reale	Referințe
/	
Act Administrativ nr. 5231/552, din 19/12/1994 emis de CJPSDDPAT ALBA;	
B1	A1
Intabulare, drept de PROPRIETATE, dobandit prin Reconstituire, cota actuala 1/1 1) BUTEAN GHEORGHÎȚA	

C. Partea III. SARCINI .

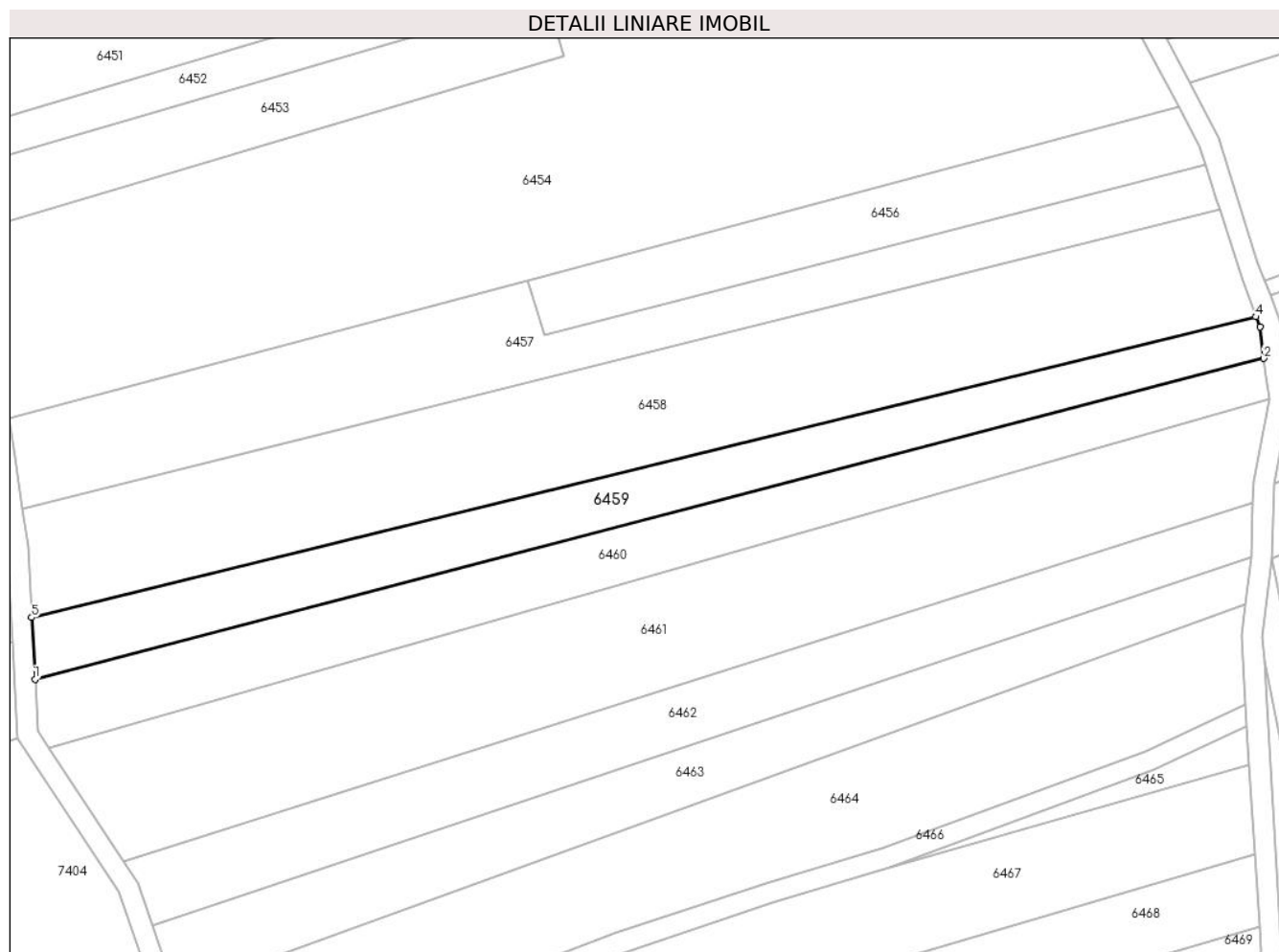
Inscrieri privind dezmembramintele dreptului de proprietate, drepturi reale de garanție și sarcini	Referințe
NU SUNT	

Anexa Nr. 1 La Partea I

Teren

Nr cadastral	Suprafața (mp)*	Observații / Referințe
	2.400	

* Suprafața este determinată în planul de proiecție Stereo 70.



Date referitoare la teren

Crt	Categorie folosință	Intravilan	Suprafața (mp)	Tarla	Parcelă	Nr. topo	Observații / Referințe
1	pașune	NU	2.400	-	818/27	-	

Lungime Segmente

1) Valorile lungimilor segmentelor sunt obținute din proiecție în plan.

Punct început	X / Y	Punct sfârșit	X / Y	Lungime segment (** (m)
1	370.496,152 496.093,184	2	370.732,368 496.154,804	244.121
2	370.732,368 496.154,804	3	370.731,617 496.160,805	6.048
3	370.731,617 496.160,805	4	370.730,884 496.162,776	2.103
4	370.730,884 496.162,776	5	370.495,51 496.105,018	242.357
5	370.495,51 496.105,018	1	370.496,152 496.093,184	11.851

**** Lungimile segmentelor sunt determinate în planul de proiecţie Stereo 70 şi sunt rotunjite la 1 milimetru.**

***** Distanţa dintre puncte este formată din segmente cumulate ce sunt mai mici decât valoarea 1 milimetru.**

**DATE DESPRE IMOBILUL NR. 6460**

Oficiul de Cadastru și Publicitate Imobiliară ALBA
Biroul de Cadastru și Publicitate Imobiliară Alba Iulia

A. Partea I. Descrierea imobilului

TEREN Extravilan

Adresa: Jud. Alba

Nr. Crt	Nr cadastral Nr. topografic	Suprafața* (mp)	Observații / Referințe
A1		2.600	Sector cadastral:25 Teren neimprejmuit;

B. Partea II. Proprietari și acte

Inscrieri privitoare la dreptul de proprietate și alte drepturi reale	Referințe
/	
Act Notarial nr. 22, din 11/06/2015 emis de NP POPESCU CONSTANTIN (certificat de legatar);	
B1	A1
Intabulare, drept de PROPRIETATE, dobandit prin Succesiune, cota actuala 1/1	
1) CULICĂ EUGEN, casatorit cu	
2) CULICĂ VIORICA	

C. Partea III. SARCINI .

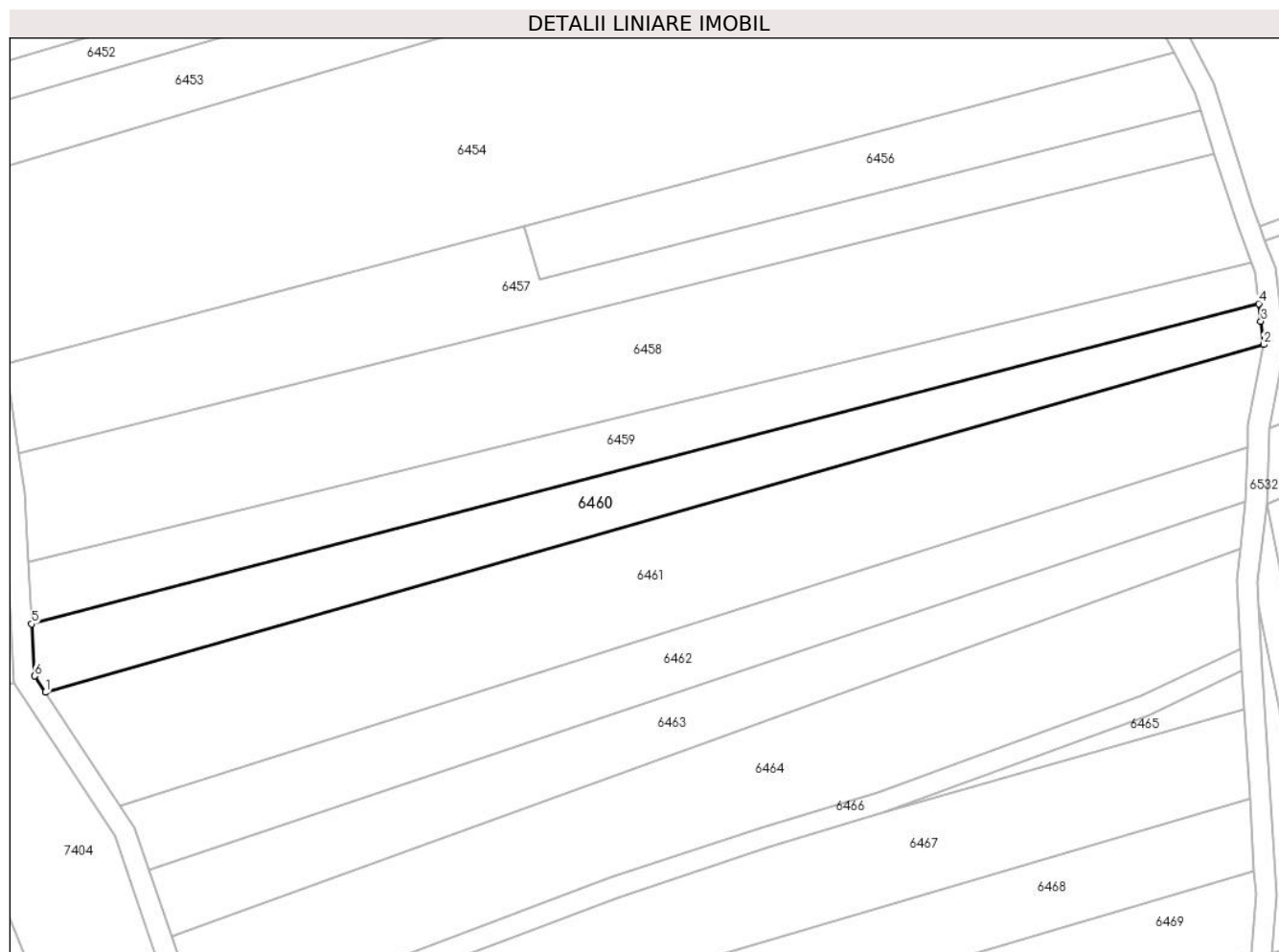
Inscrieri privind dezmembramintele dreptului de proprietate, drepturi reale de garanție și sarcini	Referințe
NU SUNT	

Anexa Nr. 1 La Partea I

Teren

Nr cadastral	Suprafața (mp)*	Observații / Referințe
	2.600	

* Suprafața este determinată în planul de proiecție Stereo 70.



Date referitoare la teren

Crt	Categorie folosință	Intravilan	Suprafața (mp)	Tarla	Parcelă	Nr. topo	Observații / Referințe
1	vie	NU	2.600	-	818/26	-	

Lungime Segmente

1) Valorile lungimilor segmentelor sunt obținute din proiecție în plan.

Punct început	X / Y	Punct sfârșit	X / Y	Lungime segment (** (m)
1	370.498,776 496.080,028	2	370.733,353 496.146,934	243.932
2	370.733,353 496.146,934	3	370.732,792 496.151,415	4.516
3	370.732,792 496.151,415	4	370.732,368 496.154,804	3.415
4	370.732,368 496.154,804	5	370.496,152 496.093,184	244.121
5	370.496,152 496.093,184	6	370.496,696 496.083,18	10.019

Punct început	X / Y	Punct sfârșit	X / Y	Lungime segment (** (m)
6	370.496,696 496.083,18	1	370.498,776 496.080,028	3.776

** Lungimile segmentelor sunt determinate în planul de proiecție Stereo 70 și sunt rotunjite la 1 milimetru.

*** Distanța dintre puncte este formată din segmente cumulate ce sunt mai mici decât valoarea 1 milimetru.

**DATE DESPRE IMOBILUL NR. 6461**

Oficiul de Cadastru și Publicitate Imobiliară ALBA
Biroul de Cadastru și Publicitate Imobiliară Alba Iulia

A. Partea I. Descrierea imobilului

TEREN Extravilan

Adresa: Jud. Alba

Nr. Crt	Nr cadastral Nr. topografic	Suprafața* (mp)	Observații / Referințe
A1		5.100	Sector cadastral:25 Teren neimprejmuit;

B. Partea II. Proprietari și acte

Inscrieri privitoare la dreptul de proprietate și alte drepturi reale	Referințe
/	
Act Administrativ nr. 5231/520, din 19/12/1994 emis de CJPSDDPAT ALBA;	
B1	A1
Intabulare, drept de PROPRIETATE, dobandit prin Reconstituire, cota actuala 1/1 1) DRĂGAN S AUGUSTIN	

C. Partea III. SARCINI .

Inscrieri privind dezmembramintele dreptului de proprietate, drepturi reale de garanție și sarcini	Referințe
NU SUNT	

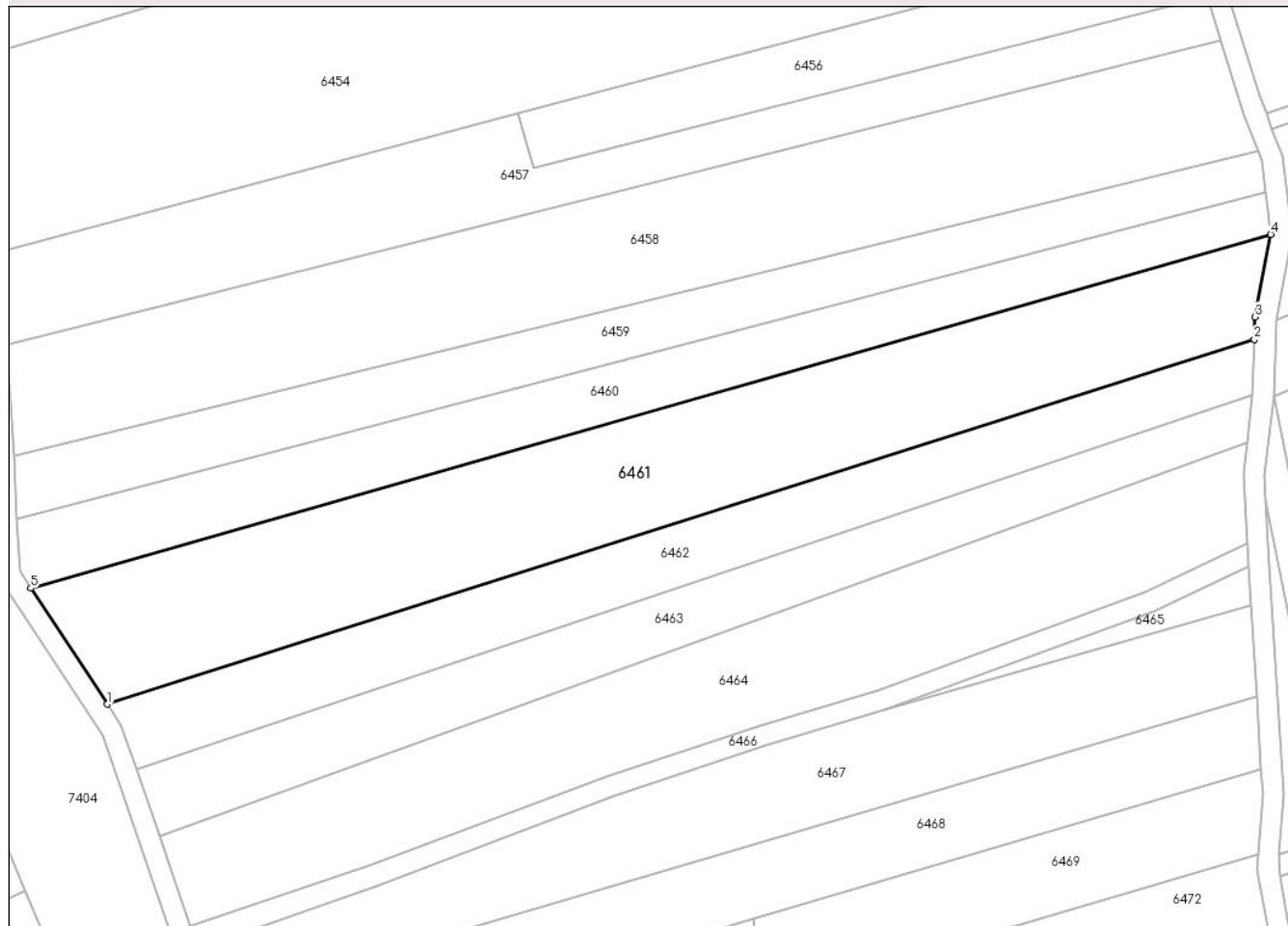
Anexa Nr. 1 La Partea I

Teren

Nr cadastral	Suprafața (mp)*	Observații / Referințe
	5.100	

* Suprafața este determinată în planul de proiecție Stereo 70.

DETALII LINIARE IMOBIL



Date referitoare la teren

Crt	Categorie folosință	Intra vilan	Suprafața (mp)	Tarla	Parcelă	Nr. topo	Observații / Referințe
1	faneata	NU	5.100	-	818/25	-	

Lungime Segmente

1) Valorile lungimilor segmentelor sunt obținute din proiecție în plan.

Punct început	X / Y	Punct sfârșit	X / Y	Lungime segment (** (m)
1	370.513,249 496.058,103	2	370.730,245 496.127,056	227.688
2	370.730,245 496.127,056	3	370.730,376 496.131,323	4.268
3	370.730,376 496.131,323	4	370.733,353 496.146,934	15.893
4	370.733,353 496.146,934	5	370.498,776 496.080,028	243.932
5	370.498,776 496.080,028	1	370.513,249 496.058,103	26.272

**** Lungimile segmentelor sunt determinate în planul de proiecţie Stereo 70 şi sunt rotunjite la 1 milimetru.**

***** Distanţa dintre puncte este formată din segmente cumulate ce sunt mai mici decât valoarea 1 milimetru.**

**DATE DESPRE IMOBILUL NR. 6462**

Oficiul de Cadastru și Publicitate Imobiliară ALBA
Biroul de Cadastru și Publicitate Imobiliară Alba Iulia

A. Partea I. Descrierea imobilului

TEREN Extravilan

Adresa: Jud. Alba

Nr. Crt	Nr cadastral Nr. topografic	Suprafața* (mp)	Observații / Referințe
A1		2.600	Sector cadastral:25 Teren neimpregmuit;

B. Partea II. Proprietari și acte

Inscrieri privitoare la dreptul de proprietate și alte drepturi reale		Referințe
/		
Act Normativ nr. 7, din 13/03/1996 emis de Parlamentul Romaniei;		
B1	Inscrierea posesiei, drept de PROPRIETATE, dobandit prin Lege, cota actuala 1/1 1) NEIDENTIFICAT NEIDENTIFICAT	A1
Act Normativ nr. 7, din 13/03/1996 emis de Parlamentul Romaniei (art,13 alin.(14));		
B2	Se noteaza mentiunea proprietar neidentificat, rezerva comisiei locale de fond funciar.	A1

C. Partea III. SARCINI .

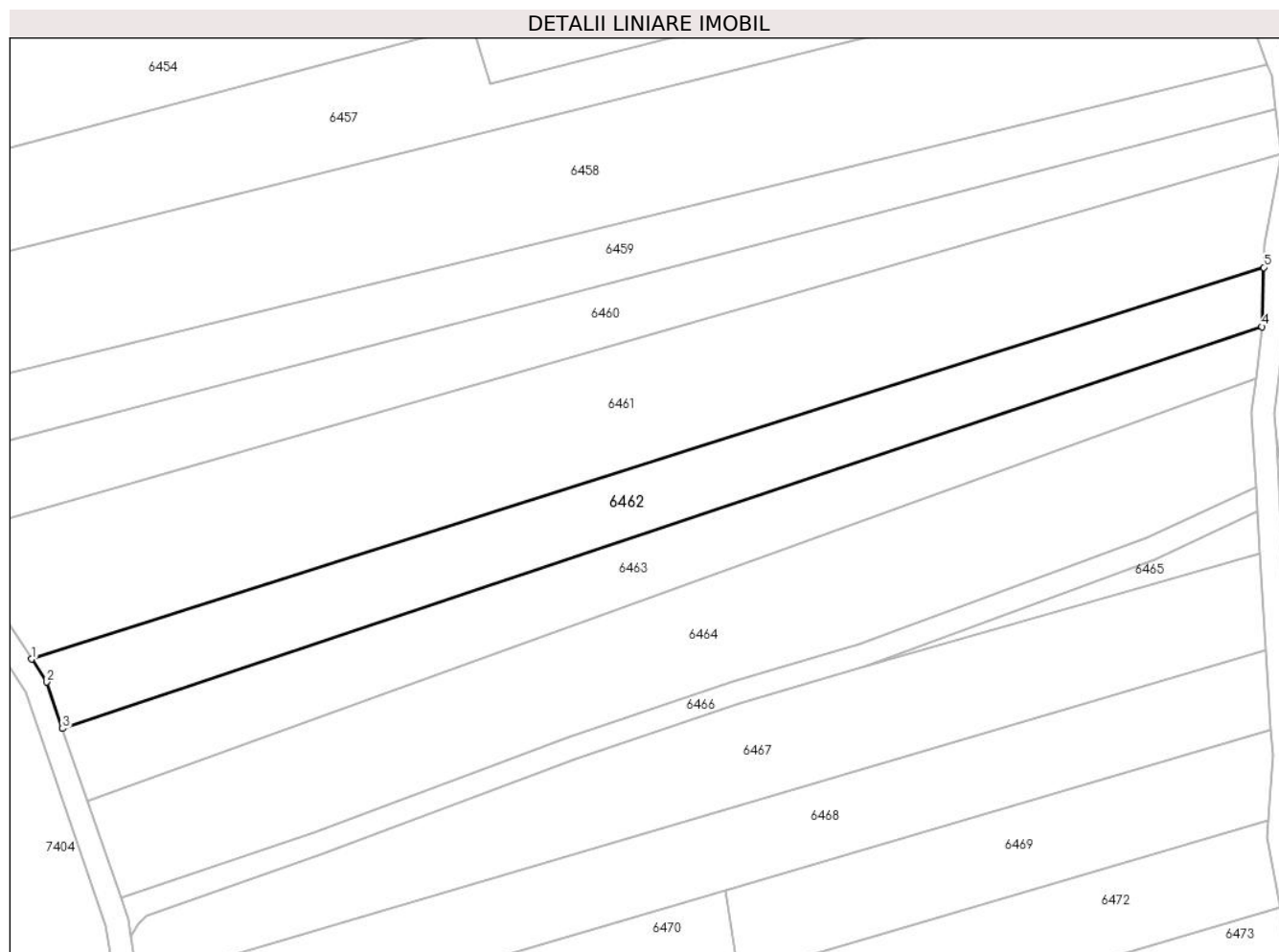
Inscrieri privind dezmembramintele dreptului de proprietate, drepturi reale de garanție și sarcini	Referințe
NU SUNT	

Anexa Nr. 1 La Partea I

Teren

Nr cadastral	Suprafața (mp)*	Observații / Referințe
	2.600	

* Suprafața este determinată în planul de proiecție Stereo 70.



Date referitoare la teren

Crt	Categorie folosință	Intra vilan	Suprafața (mp)	Tarla	Parcelă	Nr. topo	Observații / Referințe
1	faneata	NU	2.600	-	-	-	

Lungime Segmente

1) Valorile lungimilor segmentelor sunt obținute din proiecție în plan.

Punct început	X / Y	Punct sfârșit	X / Y	Lungime segment (** (m)
1	370.513,249 496.058,103	2	370.515,907 496.054,077	4.824
2	370.515,907 496.054,077	3	370.518,718 496.045,886	8.66
3	370.518,718 496.045,886	4	370.729,923 496.116,615	222.733
4	370.729,923 496.116,615	5	370.730,245 496.127,056	10.446
5	370.730,245 496.127,056	1	370.513,249 496.058,103	227.688

**** Lungimile segmentelor sunt determinate în planul de proiecţie Stereo 70 şi sunt rotunjite la 1 milimetru.**

***** Distanţa dintre puncte este formată din segmente cumulate ce sunt mai mici decât valoarea 1 milimetru.**

**DATE DESPRE IMOBILUL NR. 6463**

Oficiul de Cadastru și Publicitate Imobiliară ALBA
Biroul de Cadastru și Publicitate Imobiliară Alba Iulia

A. Partea I. Descrierea imobilului

TEREN Extravilan

Adresa: Jud. Alba

Nr. Crt	Nr cadastral Nr. topografic	Suprafața* (mp)	Observații / Referințe
A1		2.400	Sector cadastral:25 Teren neimprejmuit;

B. Partea II. Proprietari și acte

Inscrieri privitoare la dreptul de proprietate și alte drepturi reale	Referințe
/	
Act Administrativ nr. 5231/520, din 19/12/1994 emis de CJPSDDPAT ALBA;	
B1	A1
Intabulare, drept de PROPRIETATE, dobandit prin Reconstituire, cota actuala 1/1 1) DRĂGAN MARIA	

C. Partea III. SARCINI .

Inscrieri privind dezmembramintele dreptului de proprietate, drepturi reale de garanție și sarcini	Referințe
NU SUNT	

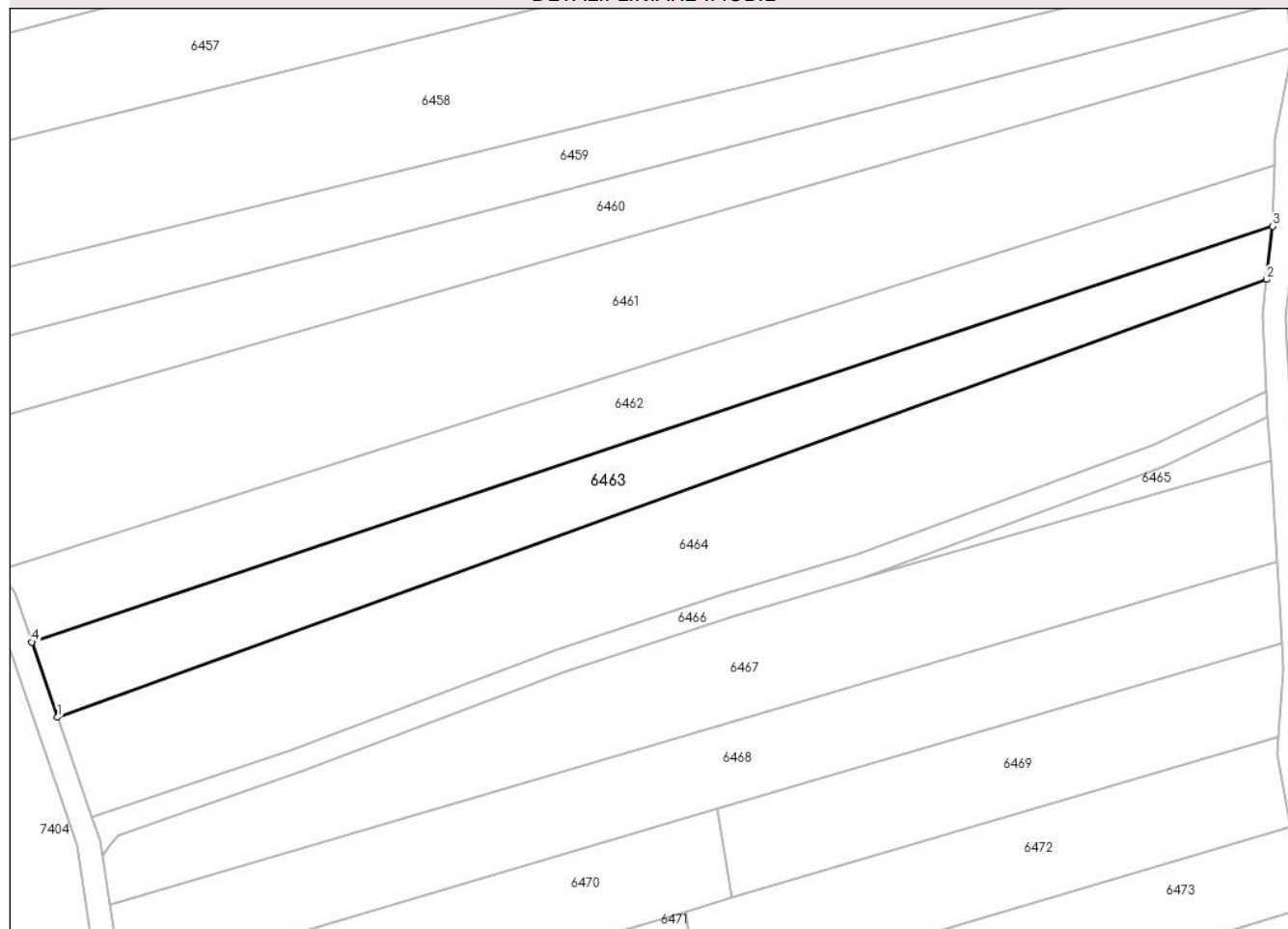
Anexa Nr. 1 La Partea I

Teren

Nr cadastral	Suprafața (mp)*	Observații / Referințe
	2.400	

* Suprafața este determinată în planul de proiecție Stereo 70.

DETALII LINIARE IMOBIL



Date referitoare la teren

Crt	Categorie folosință	Intravilan	Suprafața (mp)	Tarla	Parcelă	Nr. topo	Observații / Referințe
1	pasune	NU	2.400	-	818/24	-	

Lungime Segmente

1) Valorile lungimilor segmentelor sunt obținute din proiecție în plan.

Punct început	X / Y	Punct sfârșit	X / Y	Lungime segment (** (m)
1	370.523,11 496.033,089	2	370.728,867 496.107,554	218.817
2	370.728,867 496.107,554	3	370.729,923 496.116,615	9.123
3	370.729,923 496.116,615	4	370.518,718 496.045,886	222.733
4	370.518,718 496.045,886	1	370.523,11 496.033,089	13.53

** Lungimile segmentelor sunt determinate în planul de proiecție Stereo 70 și sunt rotunjite la 1 milimetru.

***** Distanţa dintre puncte este formată din segmente cumulate ce sunt mai mici decât valoarea 1 milimetru.**

**DATE DESPRE IMOBILUL NR. 6464**

Oficiul de Cadastru și Publicitate Imobiliară ALBA
Biroul de Cadastru și Publicitate Imobiliară Alba Iulia

A. Partea I. Descrierea imobilului

TEREN Extravilan

Adresa: Jud. Alba

Nr. Crt	Nr cadastral Nr. topografic	Suprafața* (mp)	Observații / Referințe
A1		4.100	Sector cadastral:25 Teren neimprejmuit;

B. Partea II. Proprietari și acte

Inscrieri privitoare la dreptul de proprietate și alte drepturi reale	Referințe
/	
Act Administrativ nr. 5207/466, din 22/11/1994 emis de CJPSDDPAT ALBA;	
B1 Intabulare, drept de PROPRIETATE, dobandit prin Reconstituire, cota actuala 1/1 1) CÎMPEAN I IOSIF	A1

C. Partea III. SARCINI .

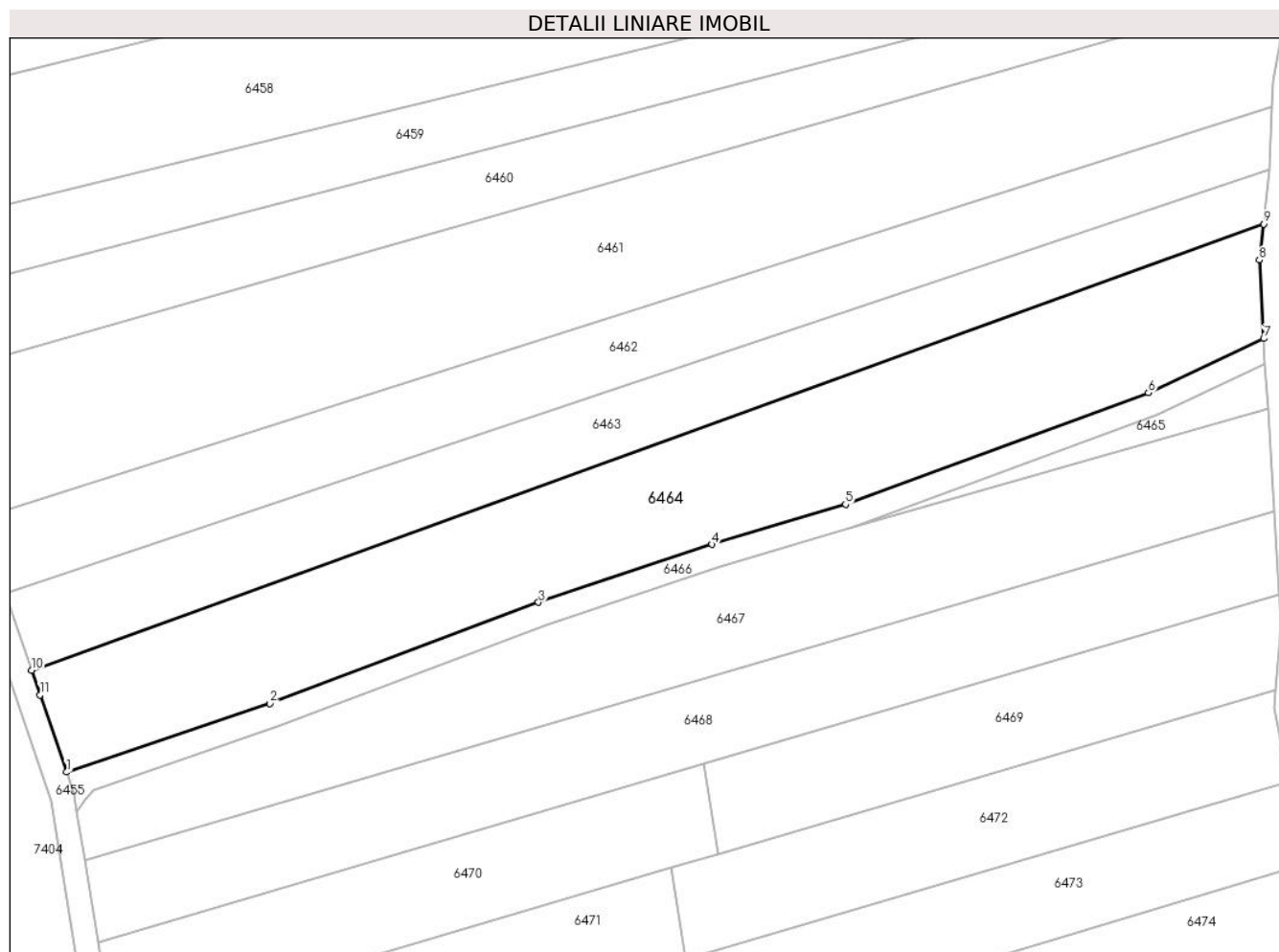
Inscrieri privind dezmembramintele dreptului de proprietate, drepturi reale de garanție și sarcini	Referințe
NU SUNT	

Anexa Nr. 1 La Partea I

Teren

Nr cadastral	Suprafața (mp)*	Observații / Referințe
	4.100	

* Suprafața este determinată în planul de proiecție Stereo 70.



Date referitoare la teren

Crt	Categorie folosință	Intra vilan	Suprafața (mp)	Tarla	Parcelă	Nr. topo	Observații / Referințe
1	faneata	NU	4.100	-	818/23	-	

Lungime Segmente

1) Valorile lungimilor segmentelor sunt obținute din proiecție în plan.

Punct început	X / Y	Punct sfârșit	X / Y	Lungime segment (** (m)
1	370.528,954 496.016,064	2	370.562,906 496.027,542	35.84
2	370.562,906 496.027,542	3	370.607,77 496.044,41	47.929
3	370.607,77 496.044,41	4	370.636,768 496.054,073	30.566
4	370.636,768 496.054,073	5	370.659,056 496.060,749	23.267
5	370.659,056 496.060,749	6	370.709,632 496.079,371	53.895

Punct început	X / Y	Punct sfârșit	X / Y	Lungime segment (** (m)
6	370.709,632 496.079,371	7	370.728,894 496.088,41	21.277
7	370.728,894 496.088,41	8	370.728,165 496.101,527	13.138
8	370.728,165 496.101,527	9	370.728,867 496.107,554	6.067
9	370.728,867 496.107,554	10	370.523,11 496.033,089	218.817
10	370.523,11 496.033,089	11	370.524,531 496.028,952	4.374
11	370.524,531 496.028,952	1	370.528,954 496.016,064	13.626

** Lungimile segmentelor sunt determinate în planul de proiecție Stereo 70 și sunt rotunjite la 1 milimetru.

*** Distanța dintre puncte este formată din segmente cumulate ce sunt mai mici decât valoarea 1 milimetru.

**DATE DESPRE IMOBILUL NR. 6465**

Oficiul de Cadastru și Publicitate Imobiliară ALBA
Biroul de Cadastru și Publicitate Imobiliară Alba Iulia

A. Partea I. Descrierea imobilului

TEREN Extravilan

Adresa: Jud. Alba

Nr. Crt	Nr cadastral Nr. topografic	Suprafața* (mp)	Observații / Referințe
A1		216	Sector cadastral:25 Teren neimprijmit;

B. Partea II. Proprietari și acte

Inscrieri privitoare la dreptul de proprietate și alte drepturi reale		Referințe
/		
Act Normativ nr. 7, din 13/03/1996 emis de Parlamentul Romaniei;		
B1	Inscrierea posesiei, drept de PROPRIETATE, dobandit prin Lege, cota actuala 1/1 1) NEIDENTIFICAT NEIDENTIFICAT	A1
Act Normativ nr. 7, din 13/03/1996 emis de Parlamentul Romaniei (art,13 alin.(14));		
B2	Se noteaza mentiunea proprietar neidentificat, rezerva comisiei locale de fond funciar.	A1

C. Partea III. SARCINI .

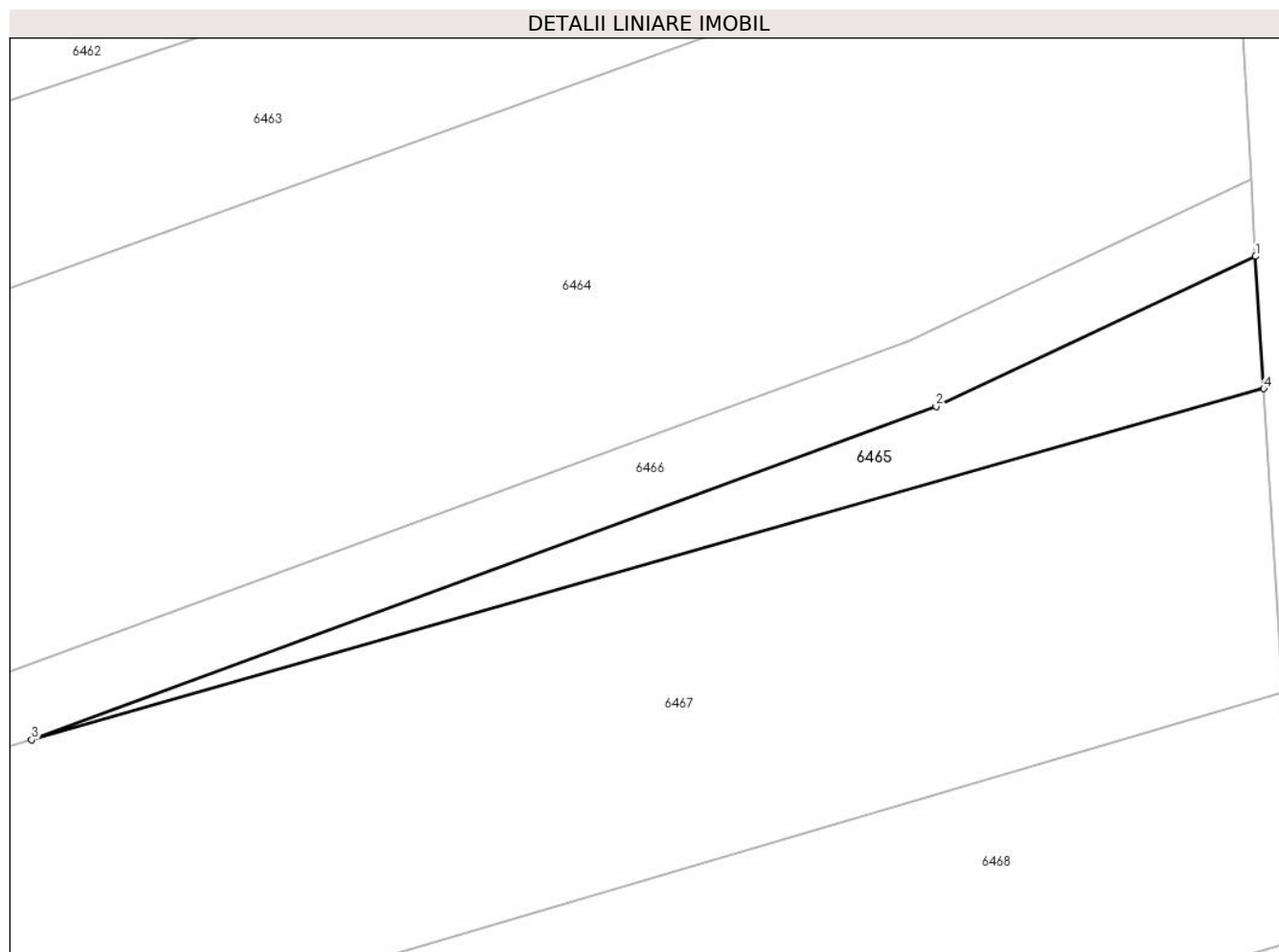
Inscrieri privind dezmembramintele dreptului de proprietate, drepturi reale de garanție și sarcini	Referințe
NU SUNT	

Anexa Nr. 1 La Partea I

Teren

Nr cadastral	Suprafața (mp)*	Observații / Referințe
	216	

* Suprafața este determinată în planul de proiecție Stereo 70.



Date referitoare la teren

Crt	Categorie folosință	Intra vilan	Suprafața (mp)	Tarla	Parcelă	Nr. topo	Observații / Referințe
1	faneata	NU	216	-	-	-	

Lungime Segmente

1) Valorile lungimilor segmentelor sunt obținute din proiecție în plan.

Punct început	X / Y	Punct sfârșit	X / Y	Lungime segment (** (m)
1	370.729,134 496.084,104	2	370.711,175 496.075,677	19.837
2	370.711,175 496.075,677	3	370.660,322 496.056,953	54.191
3	370.660,322 496.056,953	4	370.729,598 496.076,678	72.029
4	370.729,598 496.076,678	1	370.729,134 496.084,104	7.44

** Lungimile segmentelor sunt determinate în planul de proiecție Stereo 70 și sunt rotunjite la 1 milimetru.

***** Distanţa dintre puncte este formată din segmente cumulate ce sunt mai mici decât valoarea 1 milimetru.**

**DATE DESPRE IMOBILUL NR. 6466**

Oficiul de Cadastru și Publicitate Imobiliară ALBA
Biroul de Cadastru și Publicitate Imobiliară Alba Iulia

A. Partea I. Descrierea imobilului

TEREN Extravilan

Adresa: Jud. Alba

Nr. Crt	Nr cadastral Nr. topografic	Suprafața* (mp)	Observații / Referințe
A1		859	Sector cadastral:25 Teren neimprijmit;

B. Partea II. Proprietari și acte

Inscrieri privitoare la dreptul de proprietate și alte drepturi reale		Referințe
/		
Act Normativ nr. 7, din 13/03/1996 emis de Parlamentul Romaniei;		
B1	Inscrierea posesiei, drept de PROPRIETATE, dobandit prin Lege, cota actuala 1/1 1) NEIDENTIFICAT NEIDENTIFICAT	A1
Act Normativ nr. 7, din 13/03/1996 emis de Parlamentul Romaniei (art,13 alin.(15));		
B2	Se noteaza mentiunea proprietar neidentificat,	A1

C. Partea III. SARCINI .

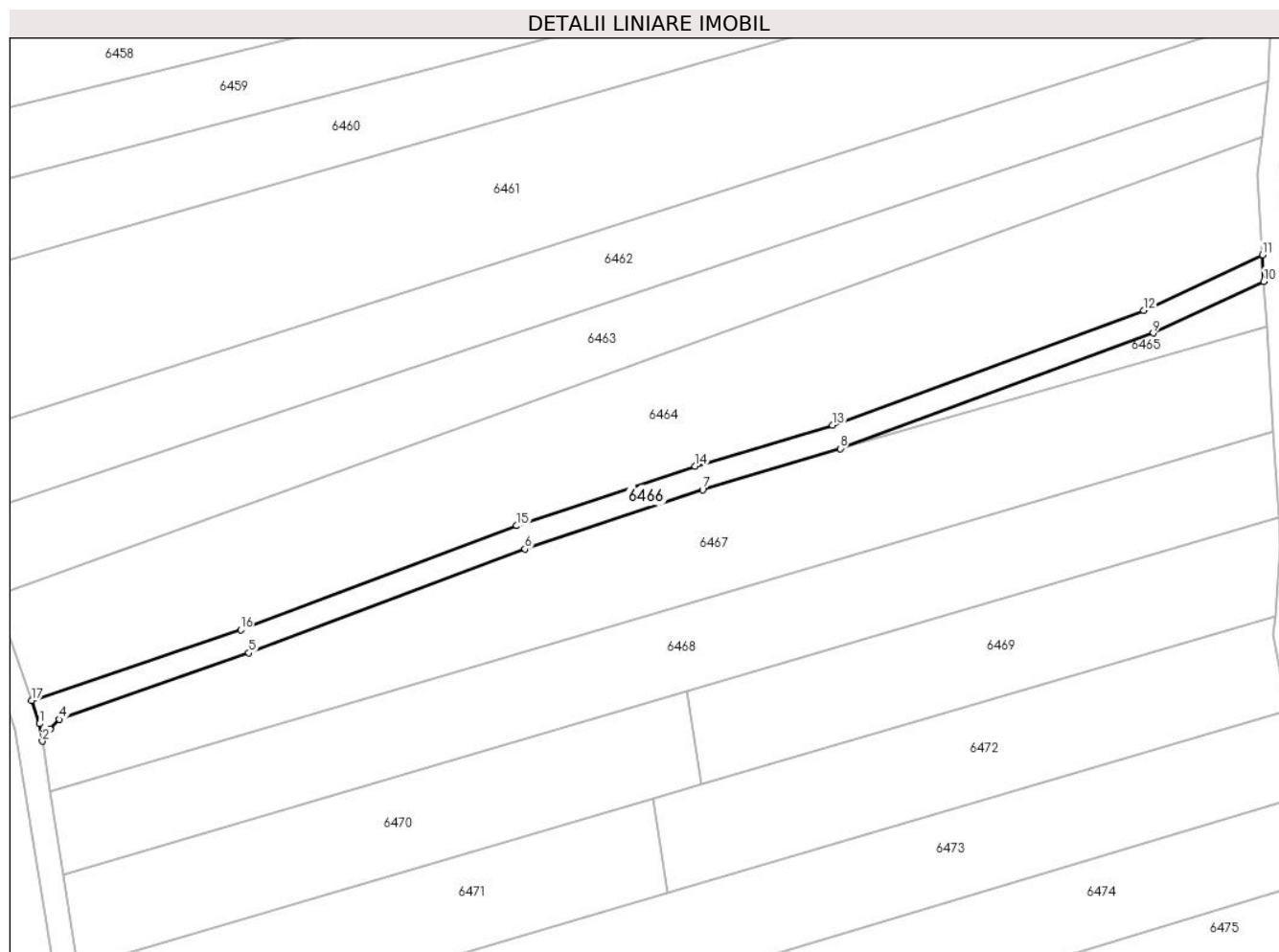
Inscrieri privind dezmembramintele dreptului de proprietate, drepturi reale de garanție și sarcini	Referințe
NU SUNT	

Anexa Nr. 1 La Partea I

Teren

Nr cadastral	Suprafața (mp)*	Observații / Referințe
	859	

* Suprafața este determinată în planul de proiecție Stereo 70.



Date referitoare la teren

Crt	Categorie folosință	Intravilan	Suprafața (mp)	Tarla	Parcelă	Nr. topo	Observații / Referințe
1	drum	NU	859	-	-	-	

Lungime Segmente

1) Valorile lungimilor segmentelor sunt obținute din proiecție în plan.

Punct început	X / Y	Punct sfârșit	X / Y	Lungime segment (** (m)
1	370.530,253 496.012,281	2	370.530,706 496.009,427	2.89
2	370.530,706 496.009,427	3	370.531,947 496.011,379	2.314
3	370.531,947 496.011,379	4	370.533,422 496.012,982	2.179
4	370.533,422 496.012,982	5	370.564,251 496.023,774	32.663
5	370.564,251 496.023,774	6	370.609,106 496.040,639	47.921

Punct început	X / Y	Punct sfârșit	X / Y	Lungime segment (** (m)
6	370.609,106 496.040,639	7	370.637,974 496.050,259	30.428
7	370.637,974 496.050,259	8	370.660,322 496.056,953	23.329
8	370.660,322 496.056,953	9	370.711,175 496.075,677	54.191
9	370.711,175 496.075,677	10	370.729,134 496.084,104	19.837
10	370.729,134 496.084,104	11	370.728,894 496.088,41	4.313
11	370.728,894 496.088,41	12	370.709,632 496.079,371	21.277
12	370.709,632 496.079,371	13	370.659,056 496.060,749	53.895
13	370.659,056 496.060,749	14	370.636,768 496.054,073	23.267
14	370.636,768 496.054,073	15	370.607,77 496.044,41	30.566
15	370.607,77 496.044,41	16	370.562,906 496.027,542	47.929
16	370.562,906 496.027,542	17	370.528,954 496.016,064	35.84
17	370.528,954 496.016,064	1	370.530,253 496.012,281	4.0

** Lungimile segmentelor sunt determinate în planul de proiecție Stereo 70 și sunt rotunjite la 1 milimetru.

*** Distanța dintre puncte este formată din segmente cumulate ce sunt mai mici decât valoarea 1 milimetru.

**DATE DESPRE IMOBILUL NR. 6467**

Oficiul de Cadastru și Publicitate Imobiliară ALBA
Biroul de Cadastru și Publicitate Imobiliară Alba Iulia

A. Partea I. Descrierea imobilului

TEREN Extravilan

Adresa: Jud. Alba

Nr. Crt	Nr cadastral Nr. topografic	Suprafața* (mp)	Observații / Referințe
A1		3.200	Sector cadastral:25 Teren neimprejmuit;

B. Partea II. Proprietari și acte

Inscrieri privitoare la dreptul de proprietate și alte drepturi reale	Referințe
/	
Act Administrativ nr. 5231/553, din 19/12/1994 emis de CJPSDDPAT ALBA;	
B1	A1
Intabulare, drept de PROPRIETATE, dobandit prin Reconstituire, cota actuala 1/1 1) PRESECAN LAUREAN	

C. Partea III. SARCINI .

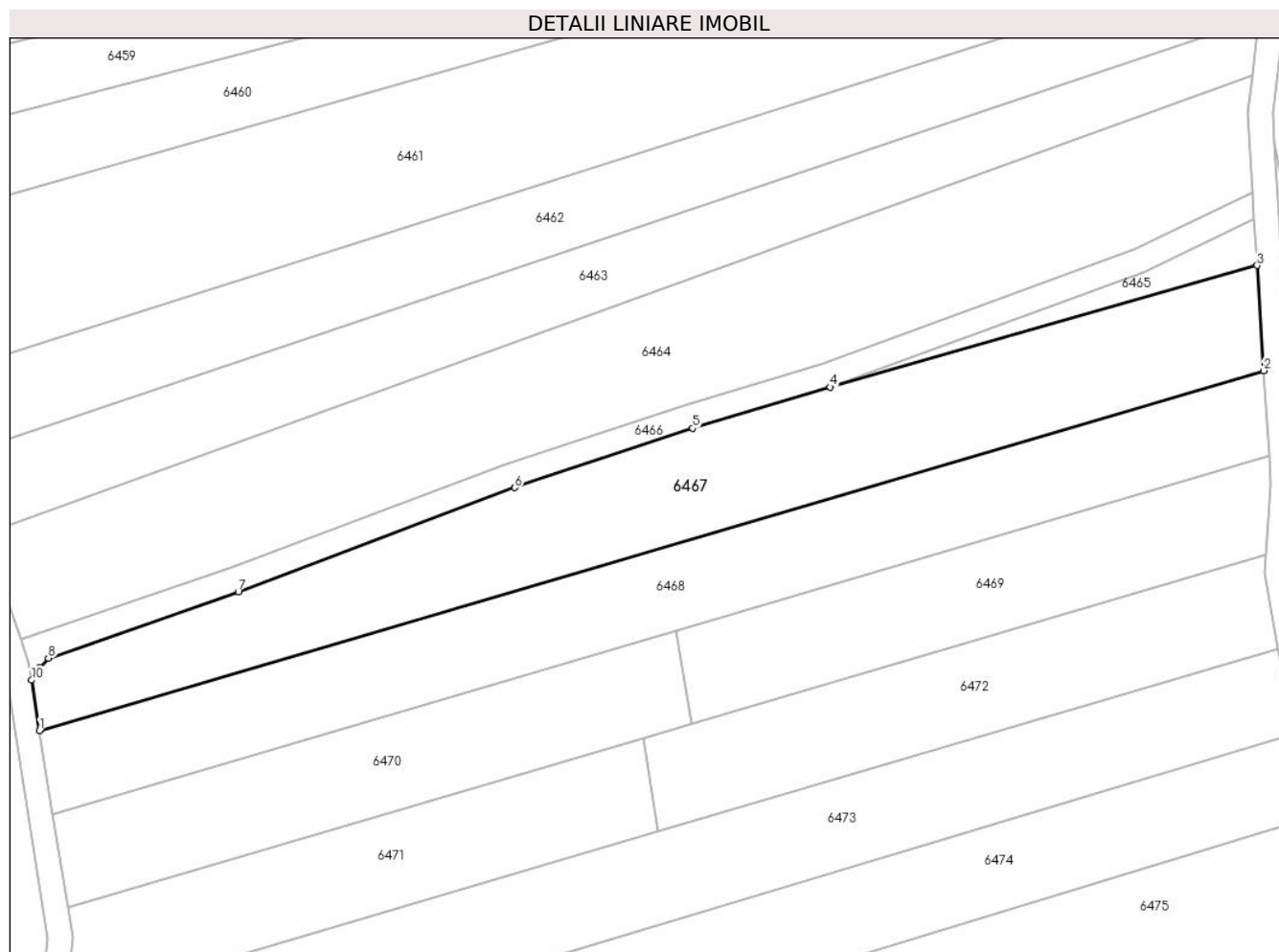
Inscrieri privind dezmembramintele dreptului de proprietate, drepturi reale de garanție și sarcini	Referințe
NU SUNT	

Anexa Nr. 1 La Partea I

Teren

Nr cadastral	Suprafața (mp)*	Observații / Referințe
	3.200	

* Suprafața este determinată în planul de proiecție Stereo 70.



Date referitoare la teren

Crt	Categorie folosință	Intravilan	Suprafața (mp)	Tarla	Parcelă	Nr. topo	Observații / Referințe
1	pașune	NU	3.200	-	818/22	-	

Lungime Segmente

1) Valorile lungimilor segmentelor sunt obținute din proiecție în plan.

Punct început	X / Y	Punct sfârșit	X / Y	Lungime segment (** (m)
1	370.532,003 496.001,252	2	370.730,665 496.059,617	207.058
2	370.730,665 496.059,617	3	370.729,598 496.076,678	17.095
3	370.729,598 496.076,678	4	370.660,322 496.056,953	72.029
4	370.660,322 496.056,953	5	370.637,974 496.050,259	23.329
5	370.637,974 496.050,259	6	370.609,106 496.040,639	30.428

Punct început	X / Y	Punct sfârșit	X / Y	Lungime segment (** (m)
6	370.609,106 496.040,639	7	370.564,251 496.023,774	47.921
7	370.564,251 496.023,774	8	370.533,422 496.012,982	32.663
8	370.533,422 496.012,982	9	370.531,947 496.011,379	2.179
9	370.531,947 496.011,379	10	370.530,706 496.009,427	2.314
10	370.530,706 496.009,427	1	370.532,003 496.001,252	8.277

** Lungimile segmentelor sunt determinate în planul de proiecție Stereo 70 și sunt rotunjite la 1 milimetru.

*** Distanța dintre puncte este formată din segmente cumulate ce sunt mai mici decât valoarea 1 milimetru.

**DATE DESPRE IMOBILUL NR. 6468**

Oficiul de Cadastru și Publicitate Imobiliară ALBA
Biroul de Cadastru și Publicitate Imobiliară Alba Iulia

A. Partea I. Descrierea imobilului

TEREN Extravilan

Adresa: Jud. Alba

Nr. Crt	Nr cadastral Nr. topografic	Suprafața* (mp)	Observații / Referințe
A1		2.800	Sector cadastral:25 Teren neimprijmit;

B. Partea II. Proprietari și acte

Inscrieri privitoare la dreptul de proprietate și alte drepturi reale	Referințe
/	
Act Administrativ nr. 5207/467, din 22/11/1994 emis de CJPSDDPAT ALBA;	
B1	A1
Intabulare, drept de PROPRIETATE, dobandit prin Reconstituire, cota actuala 1/1 1) MATEI MARIOARA	

C. Partea III. SARCINI .

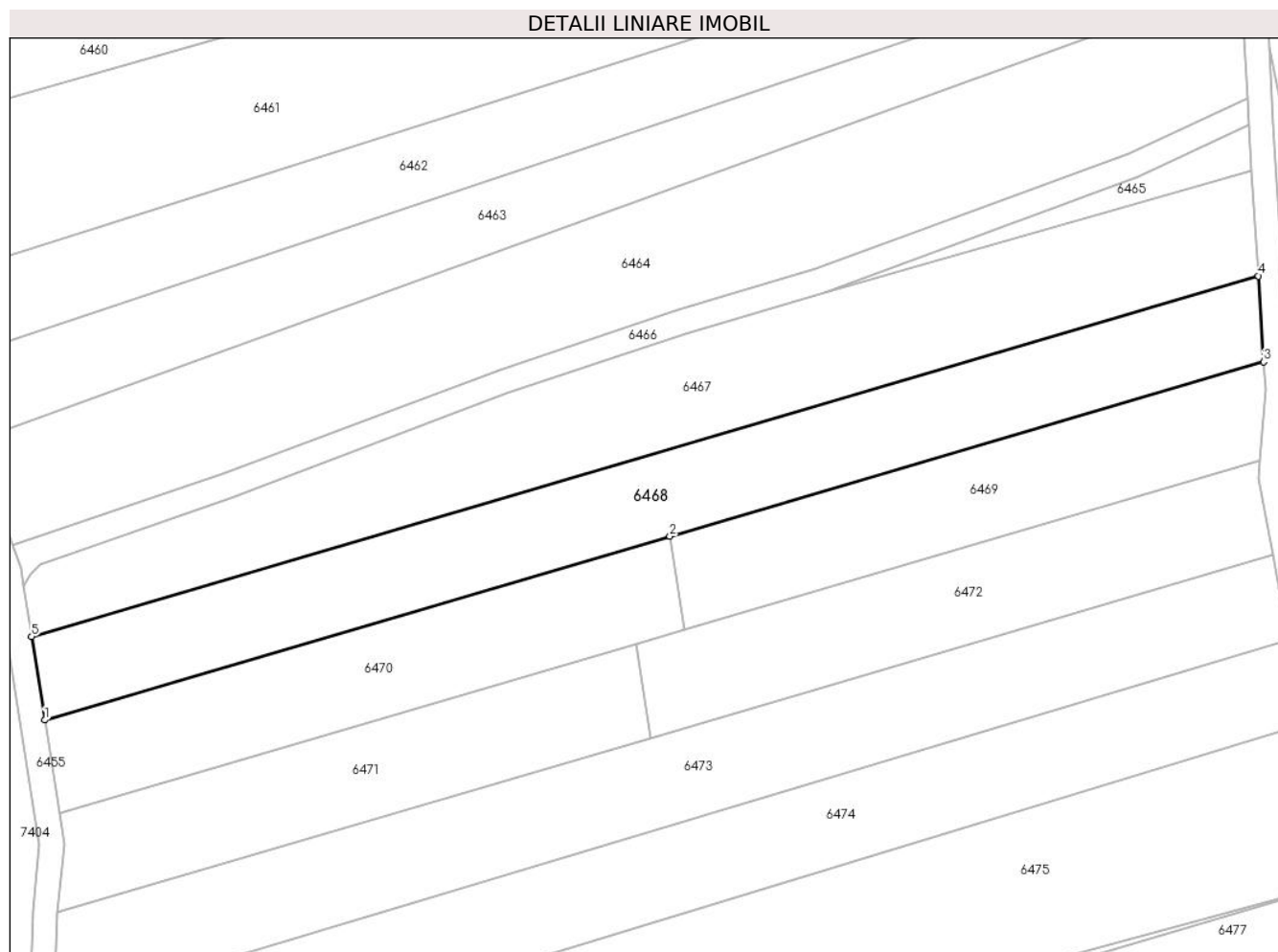
Inscrieri privind dezmembramintele dreptului de proprietate, drepturi reale de garanție și sarcini	Referințe
NU SUNT	

Anexa Nr. 1 La Partea I

Teren

Nr cadastral	Suprafața (mp)*	Observații / Referințe
	2.800	

* Suprafața este determinată în planul de proiecție Stereo 70.



Date referitoare la teren

Crt	Categorie folosință	Intravilan	Suprafața (mp)	Tarla	Parcelă	Nr. topo	Observații / Referințe
1	pașune	NU	2.800	-	818/21	-	

Lungime Segmente

1) Valorile lungimilor segmentelor sunt obținute din proiecție în plan.

Punct început	X / Y	Punct sfârșit	X / Y	Lungime segment (** (m)
1	370.534,146 495.987,742	2	370.635,372 496.017,481	105.504
2	370.635,372 496.017,481	3	370.731,534 496.045,732	100.225
3	370.731,534 496.045,732	4	370.730,665 496.059,617	13.912
4	370.730,665 496.059,617	5	370.532,003 496.001,252	207.058
5	370.532,003 496.001,252	1	370.534,146 495.987,742	13.679

**** Lungimile segmentelor sunt determinate în planul de proiecţie Stereo 70 şi sunt rotunjite la 1 milimetru.**

***** Distanţa dintre puncte este formată din segmente cumulate ce sunt mai mici decât valoarea 1 milimetru.**

**DATE DESPRE IMOBILUL NR. 6469**

Oficiul de Cadastru și Publicitate Imobiliară ALBA
Biroul de Cadastru și Publicitate Imobiliară Alba Iulia

A. Partea I. Descrierea imobilului

TEREN Extravilan

Adresa: Jud. Alba

Nr. Crt	Nr cadastral Nr. topografic	Suprafața* (mp)	Observații / Referințe
A1		1.500	Sector cadastral:25 Teren neimprejmuit;

B. Partea II. Proprietari și acte

Inscrieri privitoare la dreptul de proprietate și alte drepturi reale	Referințe
/	
Act Administrativ nr. 5231/543, din 19/12/1994 emis de CJPSDDPAT ALBA;	
B1	A1
Intabulare, drept de PROPRIETATE, dobandit prin Reconstituire, cota actuala 1/1 1) MANIU G ANA	

C. Partea III. SARCINI .

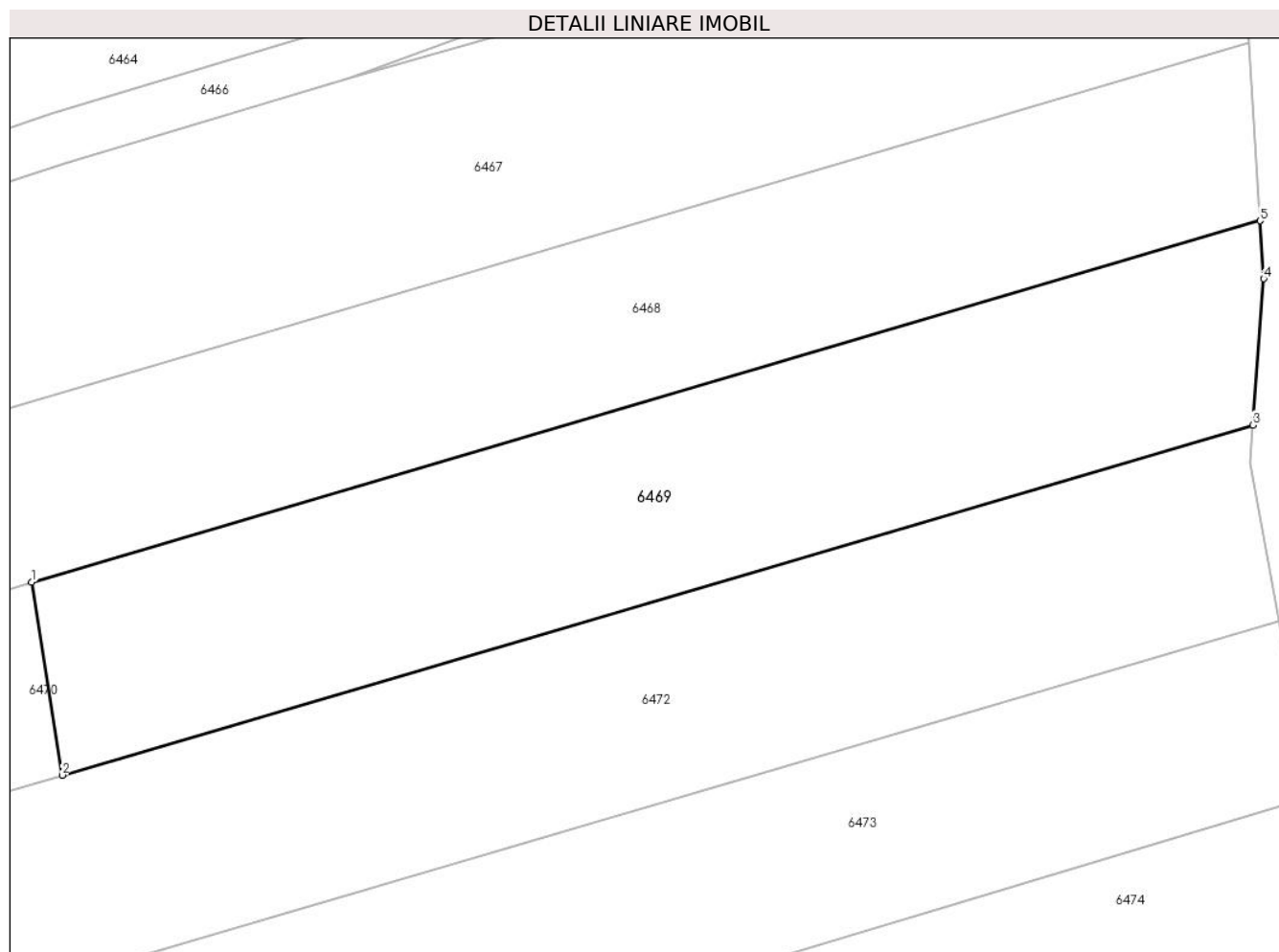
Inscrieri privind dezmembramintele dreptului de proprietate, drepturi reale de garanție și sarcini	Referințe
NU SUNT	

Anexa Nr. 1 La Partea I

Teren

Nr cadastral	Suprafața (mp)*	Observații / Referințe
	1.500	

* Suprafața este determinată în planul de proiecție Stereo 70.



Date referitoare la teren

Crt	Categorie folosință	Intravilan	Suprafața (mp)	Tarla	Parcelă	Nr. topo	Observații / Referințe
1	pașune	NU	1.500	-	818/20	-	

Lungime Segmente

1) Valorile lungimilor segmentelor sunt obținute din proiecție în plan.

Punct început	X / Y	Punct sfârșit	X / Y	Lungime segment (** (m)
1	370.635,372 496.017,481	2	370.637,769 496.002,379	15.291
2	370.637,769 496.002,379	3	370.730,954 496.029,756	97.123
3	370.730,954 496.029,756	4	370.731,816 496.041,213	11.489
4	370.731,816 496.041,213	5	370.731,534 496.045,732	4.528
5	370.731,534 496.045,732	1	370.635,372 496.017,481	100.225

**** Lungimile segmentelor sunt determinate în planul de proiecţie Stereo 70 şi sunt rotunjite la 1 milimetru.**

***** Distanţa dintre puncte este formată din segmente cumulate ce sunt mai mici decât valoarea 1 milimetru.**

**DATE DESPRE IMOBILUL NR. 6470**

Oficiul de Cadastru și Publicitate Imobiliară ALBA
Biroul de Cadastru și Publicitate Imobiliară Alba Iulia

A. Partea I. Descrierea imobilului

TEREN Extravilan

Adresa: Jud. Alba

Nr. Crt	Nr cadastral Nr. topografic	Suprafața* (mp)	Observații / Referințe
A1		1.600	Sector cadastral:25 Teren neimprejmuit;

B. Partea II. Proprietari și acte

Inscrieri privitoare la dreptul de proprietate și alte drepturi reale	Referințe
/	
Act Administrativ nr. 6432/784, din 17/04/1995 emis de CJPSDDPAT ALBA;	
B1	A1
Intabulare, drept de PROPRIETATE, dobandit prin Reconstituire, cota actuala 1/1 1) MATEI A AUREL	

C. Partea III. SARCINI .

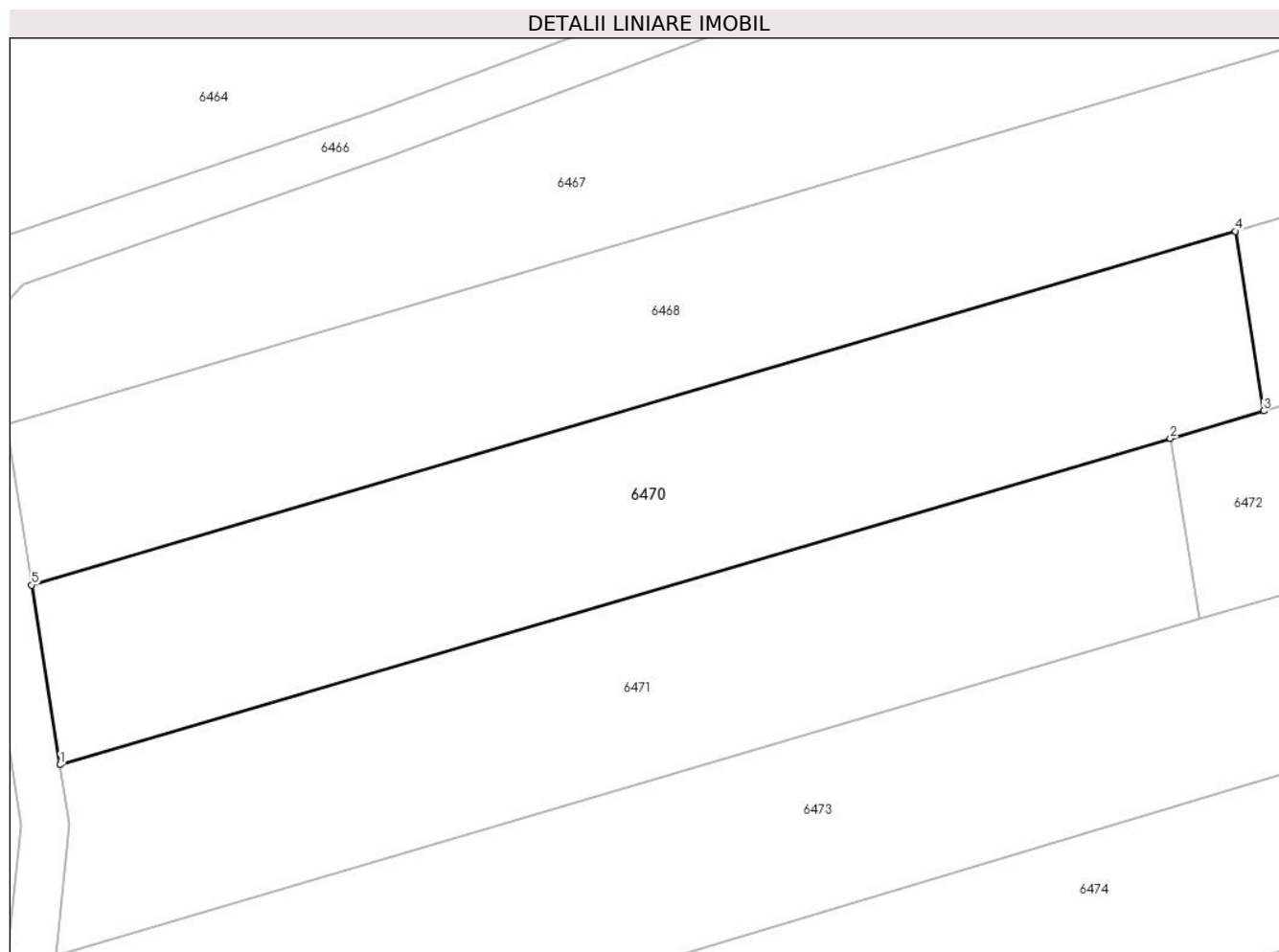
Inscrieri privind dezmembramintele dreptului de proprietate, drepturi reale de garanție și sarcini	Referințe
NU SUNT	

Anexa Nr. 1 La Partea I

Teren

Nr cadastral	Suprafața (mp)*	Observații / Referințe
	1.600	

* Suprafața este determinată în planul de proiecție Stereo 70.



Date referitoare la teren

Crt	Categorie folosință	Intravilan	Suprafața (mp)	Tarla	Parcelă	Nr. topo	Observații / Referințe
1	pașune	NU	1.600	-	818/17	-	

Lungime Segmente

1) Valorile lungimilor segmentelor sunt obținute din proiecție în plan.

Punct început	X / Y	Punct sfârșit	X / Y	Lungime segment (** (m)
1	370.536,543 495.972,64	2	370.629,909 496.000,07	97.312
2	370.629,909 496.000,07	3	370.637,769 496.002,379	8.191
3	370.637,769 496.002,379	4	370.635,372 496.017,481	15.291
4	370.635,372 496.017,481	5	370.534,146 495.987,742	105.504
5	370.534,146 495.987,742	1	370.536,543 495.972,64	15.291

**** Lungimile segmentelor sunt determinate în planul de proiecţie Stereo 70 şi sunt rotunjite la 1 milimetru.**

***** Distanţa dintre puncte este formată din segmente cumulate ce sunt mai mici decât valoarea 1 milimetru.**

**DATE DESPRE IMOBILUL NR. 6471**

Oficiul de Cadastru și Publicitate Imobiliară ALBA
Biroul de Cadastru și Publicitate Imobiliară Alba Iulia

A. Partea I. Descrierea imobilului

TEREN Extravilan

Adresa: Jud. Alba

Nr. Crt	Nr cadastral Nr. topografic	Suprafața* (mp)	Observații / Referințe
A1		1.500	Sector cadastral:25 Teren neimprejmut;

B. Partea II. Proprietari și acte

Inscrieri privitoare la dreptul de proprietate și alte drepturi reale		Referințe
/		
Act Normativ nr. 7, din 13/03/1996 emis de Parlamentul Romaniei;		
B1	Inscrierea posesiei, drept de PROPRIETATE, dobandit prin Lege, cota actuala 1/1 1) NEIDENTIFICAT NEIDENTIFICAT	A1
Act Normativ nr. 7, din 13/03/1996 emis de Parlamentul Romaniei (art,13 alin.(14));		
B2	Se noteaza mentiunea proprietar neidentificat, rezerva comisiei locale de fond funciar.	A1

C. Partea III. SARCINI .

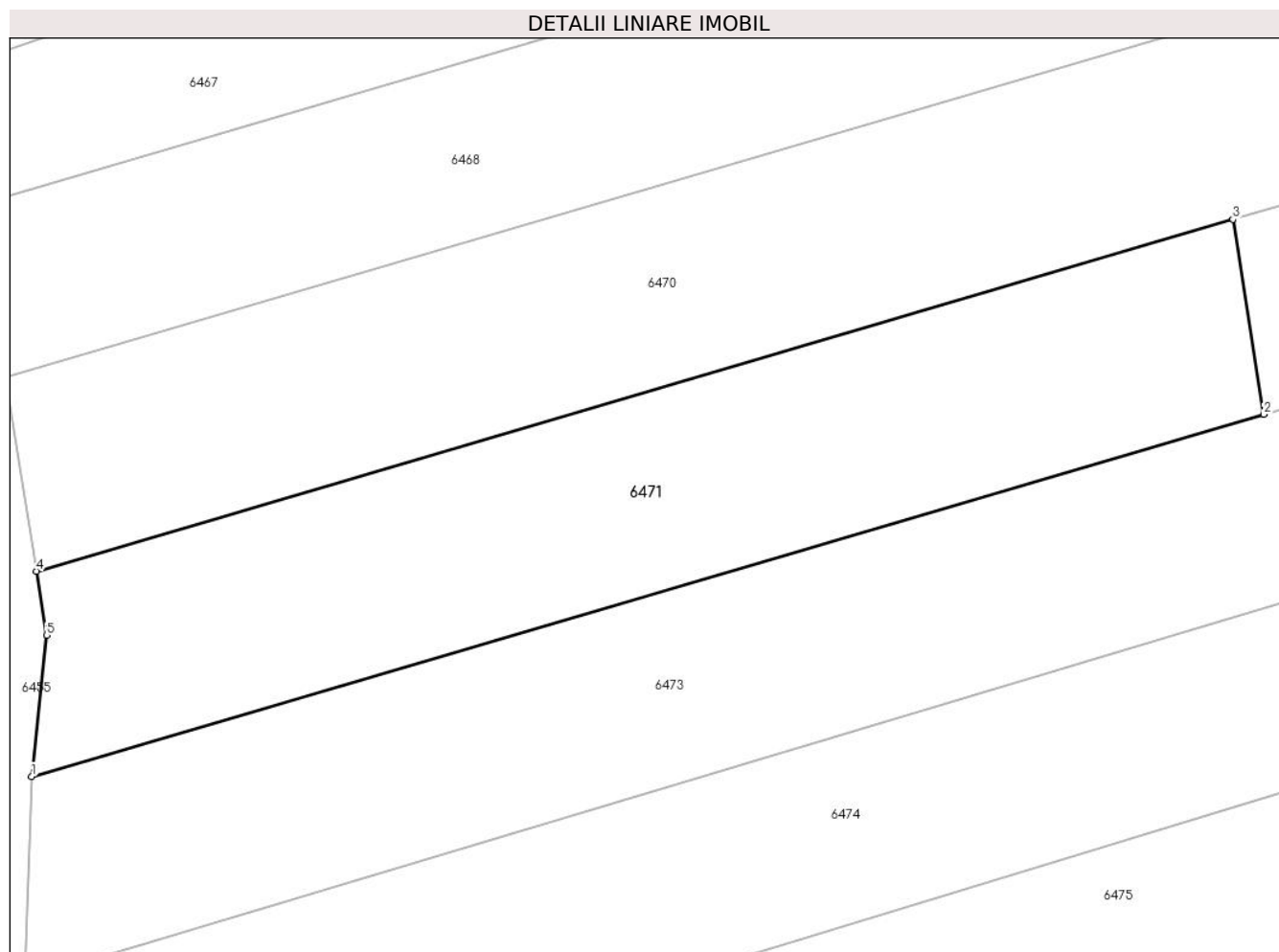
Inscrieri privind dezmembramintele dreptului de proprietate, drepturi reale de garanție și sarcini	Referințe
NU SUNT	

Anexa Nr. 1 La Partea I

Teren

Nr cadastral	Suprafața (mp)*	Observații / Referințe
	1.500	

* Suprafața este determinată în planul de proiecție Stereo 70.



Date referitoare la teren

Crt	Categorie folosință	Intravilan	Suprafața (mp)	Tarla	Parcelă	Nr. topo	Observații / Referințe
1	faneata	NU	1.500	-	818/17	-	

Lungime Segmente

1) Valorile lungimilor segmentelor sunt obținute din proiecție în plan.

Punct început	X / Y	Punct sfârșit	X / Y	Lungime segment (** (m)
1	370.536,166 495.956,623	2	370.632,321 495.984,872	100.219
2	370.632,321 495.984,872	3	370.629,909 496.000,07	15.388
3	370.629,909 496.000,07	4	370.536,543 495.972,64	97.312
4	370.536,543 495.972,64	5	370.537,335 495.967,65	5.053
5	370.537,335 495.967,65	1	370.536,166 495.956,623	11.089

**** Lungimile segmentelor sunt determinate în planul de proiecție Stereo 70 și sunt rotunjite la 1 milimetru.**

***** Distanța dintre puncte este formată din segmente cumulate ce sunt mai mici decât valoarea 1 milimetru.**

**DATE DESPRE IMOBILUL NR. 6472**

Oficiul de Cadastru și Publicitate Imobiliară ALBA
Biroul de Cadastru și Publicitate Imobiliară Alba Iulia

A. Partea I. Descrierea imobilului

TEREN Extravilan

Adresa: Jud. Alba

Nr. Crt	Nr cadastral Nr. topografic	Suprafața* (mp)	Observații / Referințe
A1		1.600	Sector cadastral:25 Teren neimprejmuit;

B. Partea II. Proprietari și acte

Inscrieri privitoare la dreptul de proprietate și alte drepturi reale	Referințe
/	
Act Administrativ nr. 9278/1558, din 09/08/2001 emis de CJPSDDPAT ALBA;	
B1	A1
Intabulare, drept de PROPRIETATE, dobandit prin Reconstituire, cota actuala 1/1 1) JURJU AVRAM	

C. Partea III. SARCINI .

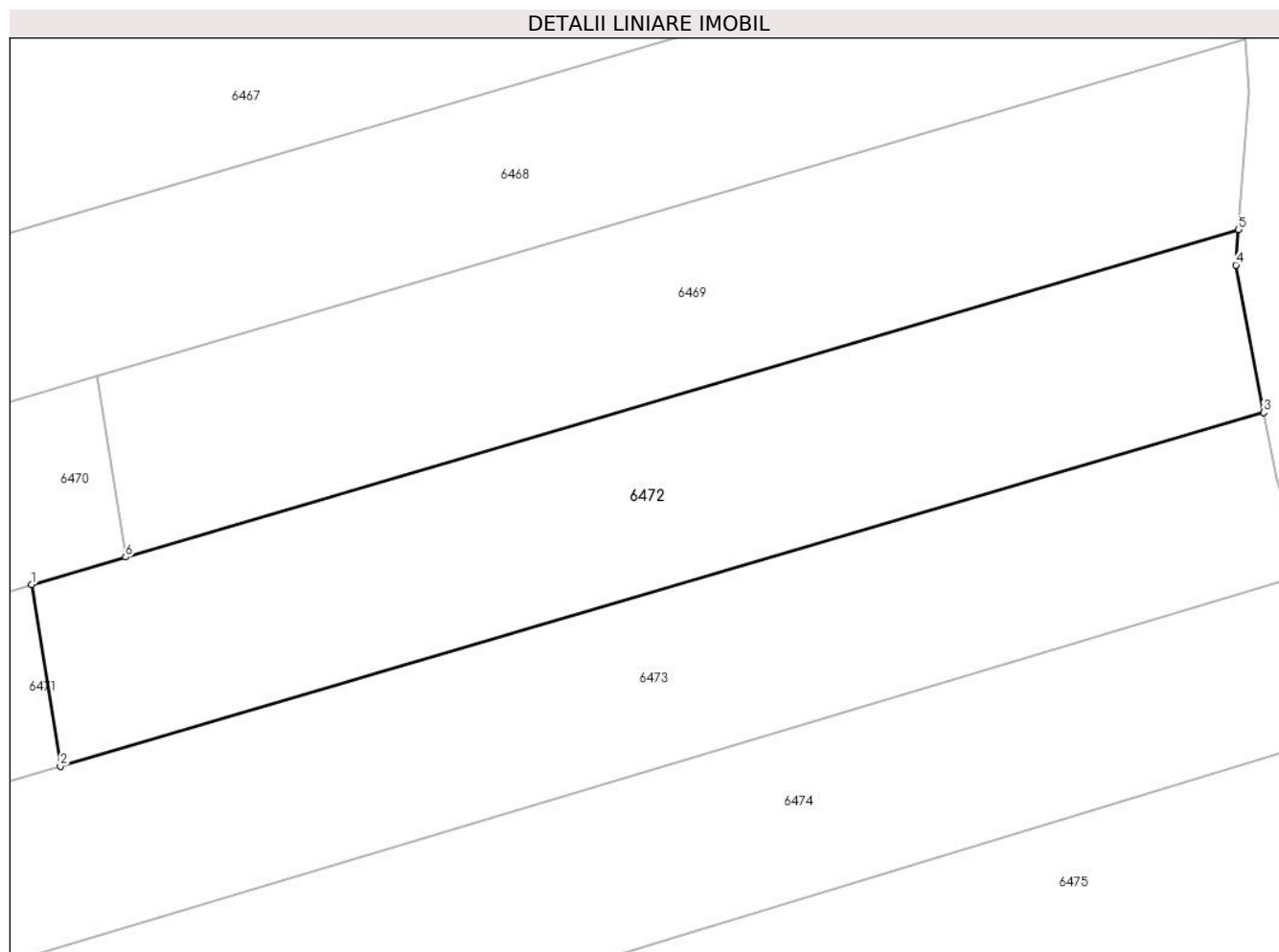
Inscrieri privind dezmembramintele dreptului de proprietate, drepturi reale de garanție și sarcini	Referințe
NU SUNT	

Anexa Nr. 1 La Partea I

Teren

Nr cadastral	Suprafața (mp)*	Observații / Referințe
	1.600	

* Suprafața este determinată în planul de proiecție Stereo 70.



Date referitoare la teren

Crt	Categorie folosință	Intravilan	Suprafața (mp)	Tarla	Parcelă	Nr. topo	Observații / Referințe
1	pașune	NU	1.600	-	818/16	-	

Lungime Segmente

1) Valorile lungimilor segmentelor sunt obținute din proiecție în plan.

Punct început	X / Y	Punct sfârșit	X / Y	Lungime segment (** (m)
1	370.629,909 496.000,07	2	370.632,321 495.984,872	15.388
2	370.632,321 495.984,872	3	370.733,061 496.014,469	104.997
3	370.733,061 496.014,469	4	370.730,732 496.026,804	12.553
4	370.730,732 496.026,804	5	370.730,954 496.029,756	2.96
5	370.730,954 496.029,756	6	370.637,769 496.002,379	97.123

Punct început	X / Y	Punct sfârșit	X / Y	Lungime segment (** (m)
6	370.637,769 496.002,379	1	370.629,909 496.000,07	8.191

** Lungimile segmentelor sunt determinate în planul de proiecție Stereo 70 și sunt rotunjite la 1 milimetru.

*** Distanța dintre puncte este formată din segmente cumulate ce sunt mai mici decât valoarea 1 milimetru.

**DATE DESPRE IMOBILUL NR. 6473**

Oficiul de Cadastru și Publicitate Imobiliară ALBA
Biroul de Cadastru și Publicitate Imobiliară Alba Iulia

A. Partea I. Descrierea imobilului

TEREN Extravilan

Adresa: Jud. Alba

Nr. Crt	Nr cadastral Nr. topografic	Suprafața* (mp)	Observații / Referințe
A1		3.000	Sector cadastral:25 Teren neimprijmit;

B. Partea II. Proprietari și acte

Inscrieri privitoare la dreptul de proprietate și alte drepturi reale		Referințe
/		
Act Notarial nr. 16, din 11/06/2013 emis de NP ADINA-RODICA ENĂCHESCU (certificat de mostenitor);		
B1	Intabulare, drept de PROPRIETATE, dobandit prin Succesiune, cota actuala 3/8 1) PITARIU VIOREL	A1
Act Notarial nr. 16, din 11/06/2013 emis de NP ADINA-RODICA ENĂCHESCU (certificat de mostenitor);		
B2	Intabulare, drept de PROPRIETATE, dobandit prin Succesiune, cota actuala 5/8 1) BOTA VIORICA	A1

C. Partea III. SARCINI .

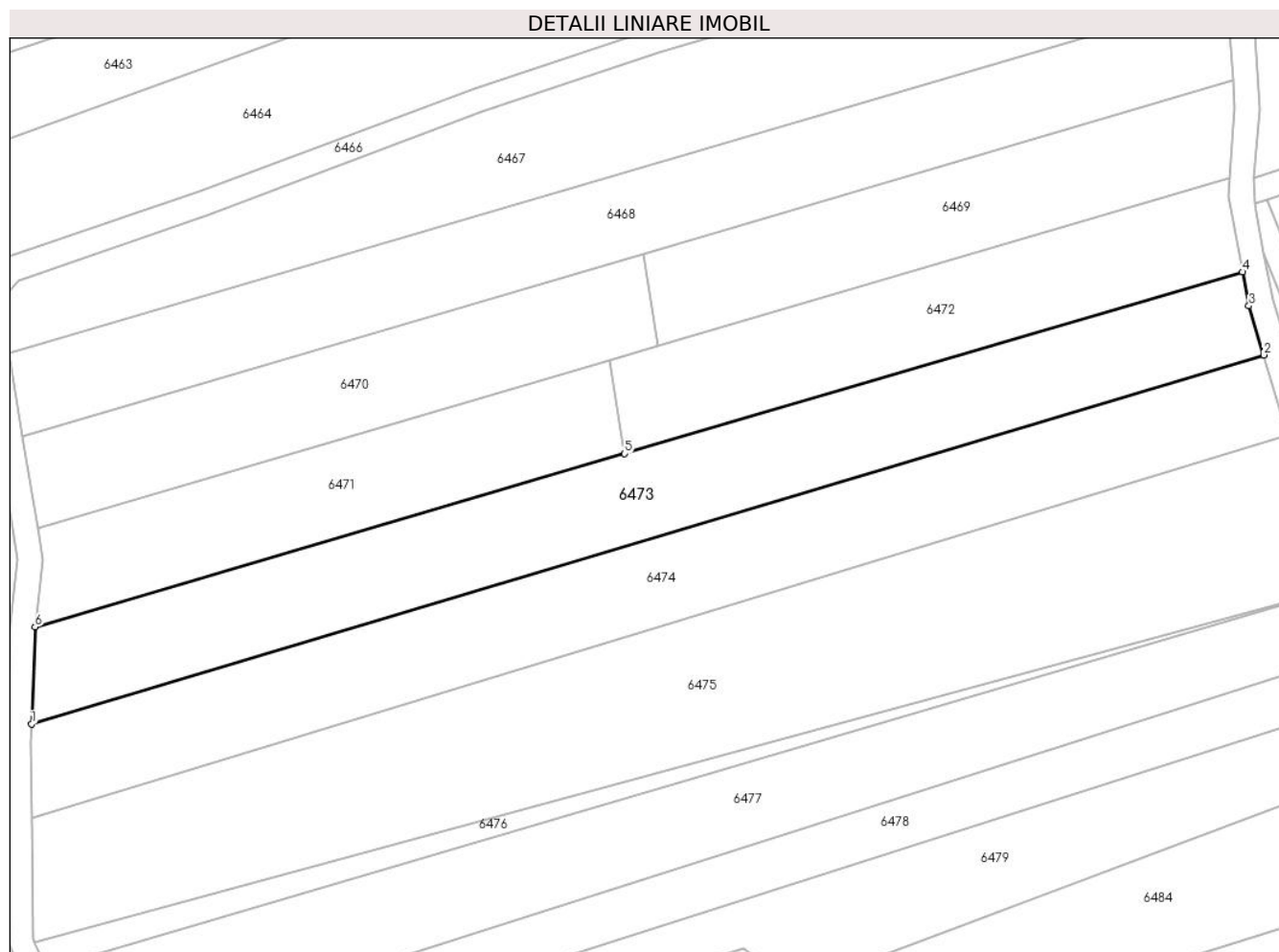
Inscrieri privind dezmembramintele dreptului de proprietate, drepturi reale de garanție și sarcini	Referințe
NU SUNT	

Anexa Nr. 1 La Partea I

Teren

Nr cadastral	Suprafața (mp)*	Observații / Referințe
	3.000	

* Suprafața este determinată în planul de proiecție Stereo 70.



Date referitoare la teren

Crt	Categorie folosință	Intra vilan	Suprafața (mp)	Tarla	Parcelă	Nr. topo	Observații / Referințe
1	pașune	NU	3.000	-	818/16	-	

Lungime Segmente

1) Valorile lungimilor segmentelor sunt obținute din proiecție în plan.

Punct început	X / Y	Punct sfârșit	X / Y	Lungime segment (** (m)
1	370.535,602 495.940,808	2	370.736,525 496.000,953	209.731
2	370.736,525 496.000,953	3	370.734,102 496.008,954	8.359
3	370.734,102 496.008,954	4	370.733,061 496.014,469	5.613
4	370.733,061 496.014,469	5	370.632,321 495.984,872	104.997
5	370.632,321 495.984,872	6	370.536,166 495.956,623	100.219

Punct început	X / Y	Punct sfârșit	X / Y	Lungime segment (** (m)
6	370.536,166 495.956,623	1	370.535,602 495.940,808	15.825

** Lungimile segmentelor sunt determinate în planul de proiecție Stereo 70 și sunt rotunjite la 1 milimetru.

*** Distanța dintre puncte este formată din segmente cumulate ce sunt mai mici decât valoarea 1 milimetru.

**DATE DESPRE IMOBILUL NR. 6474**

Oficiul de Cadastru și Publicitate Imobiliară ALBA
Biroul de Cadastru și Publicitate Imobiliară Alba Iulia

A. Partea I. Descrierea imobilului

TEREN Extravilan

Adresa: Jud. Alba

Nr. Crt	Nr cadastral Nr. topografic	Suprafața* (mp)	Observații / Referințe
A1		3.000	Sector cadastral:25 Teren neimprejmut;

B. Partea II. Proprietari și acte

Inscrieri privitoare la dreptul de proprietate și alte drepturi reale		Referințe
/		
Act Normativ nr. 7, din 13/03/1996 emis de Parlamentul Romaniei;		
B1	Inscrierea posesiei, drept de PROPRIETATE, dobandit prin Lege, cota actuala 1/1 1) NEIDENTIFICAT NEIDENTIFICAT	A1
Act Normativ nr. 7, din 13/03/1996 emis de Parlamentul Romaniei (art,13 alin.(14));		
B2	Se noteaza mentiunea proprietar neidentificat, rezerva comisiei locale de fond funciar.	A1

C. Partea III. SARCINI .

Inscrieri privind dezmembramintele dreptului de proprietate, drepturi reale de garanție și sarcini	Referințe
NU SUNT	

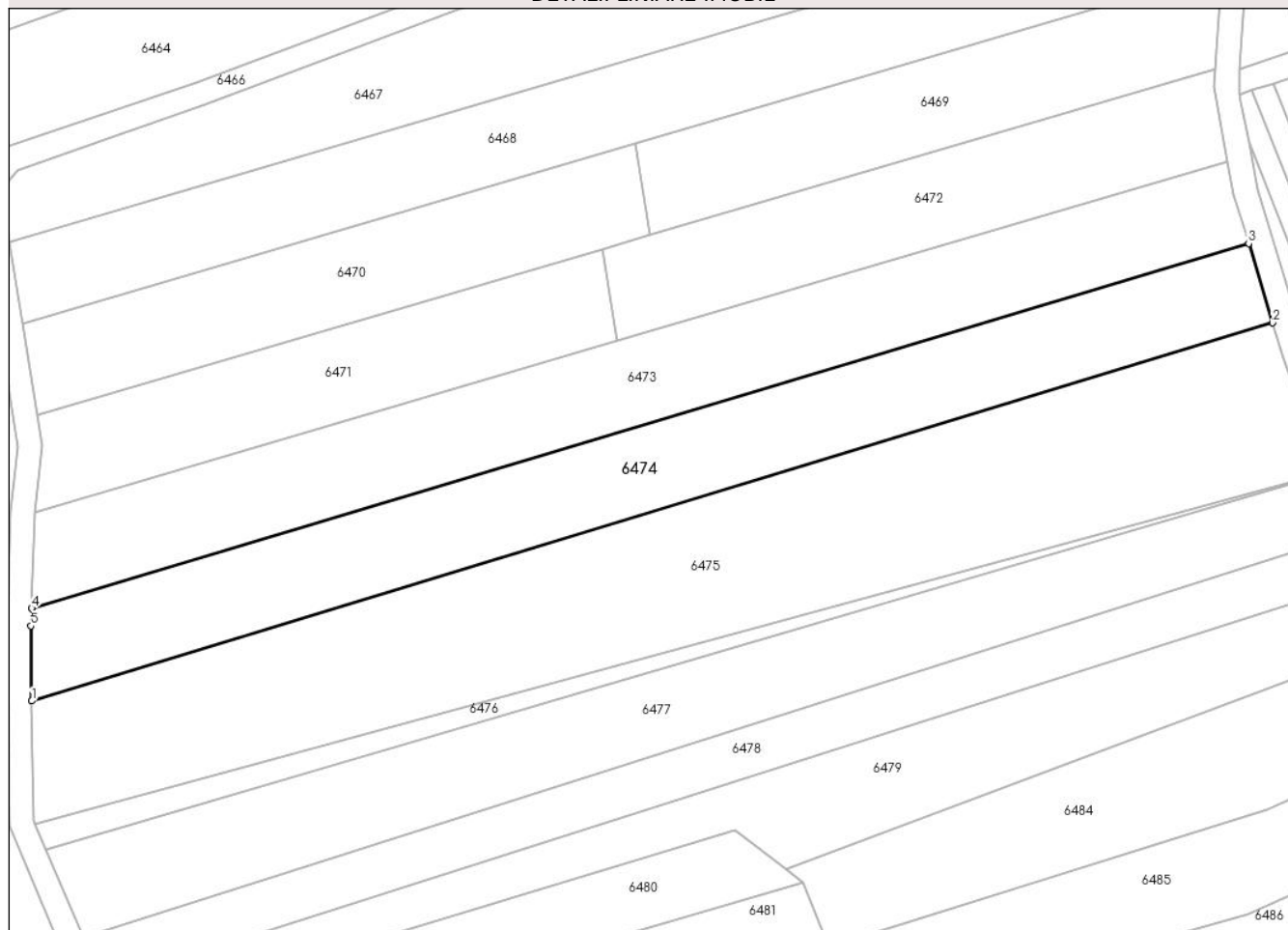
Anexa Nr. 1 La Partea I

Teren

Nr cadastral	Suprafața (mp)*	Observații / Referințe
	3.000	

* Suprafața este determinată în planul de proiecție Stereo 70.

DETALII LINIARE IMOBIL



Date referitoare la teren

Crt	Categorie folosință	Intravilan	Suprafața (mp)	Tarla	Parcelă	Nr. topo	Observații / Referințe
1	faneata	NU	3.000	-	818/15	-	

Lungime Segmente

1) Valorile lungimilor segmentelor sunt obținute din proiecție în plan.

Punct început	X / Y	Punct sfârșit	X / Y	Lungime segment (** (m)
1	370.535,64 495.925,534	2	370.740,487 495.987,869	214.122
2	370.740,487 495.987,869	3	370.736,525 496.000,953	13.671
3	370.736,525 496.000,953	4	370.535,602 495.940,808	209.731
4	370.535,602 495.940,808	5	370.535,499 495.937,902	2.908
5	370.535,499 495.937,902	1	370.535,64 495.925,534	12.369

**** Lungimile segmentelor sunt determinate în planul de proiecție Stereo 70 și sunt rotunjite la 1 milimetru.**

***** Distanța dintre puncte este formată din segmente cumulate ce sunt mai mici decât valoarea 1 milimetru.**

**DATE DESPRE IMOBILUL NR. 6475**

Oficiul de Cadastru și Publicitate Imobiliară ALBA
Biroul de Cadastru și Publicitate Imobiliară Alba Iulia

A. Partea I. Descrierea imobilului

TEREN Extravilan

Adresa: Jud. Alba

Nr. Crt	Nr cadastral Nr. topografic	Suprafața* (mp)	Observații / Referințe
A1		5.000	Sector cadastral:25 Teren neimprejmuit;

B. Partea II. Proprietari și acte

Inscrieri privitoare la dreptul de proprietate și alte drepturi reale	Referințe
/	
Act Administrativ nr. 5231/557, din 19/12/1994 emis de CJPSDDPAT ALBA;	
B1	A1
Intabulare, drept de PROPRIETATE, dobandit prin Reconstituire, cota actuala 1/1 1) LAZĂR D GHEORGHÎĂ	

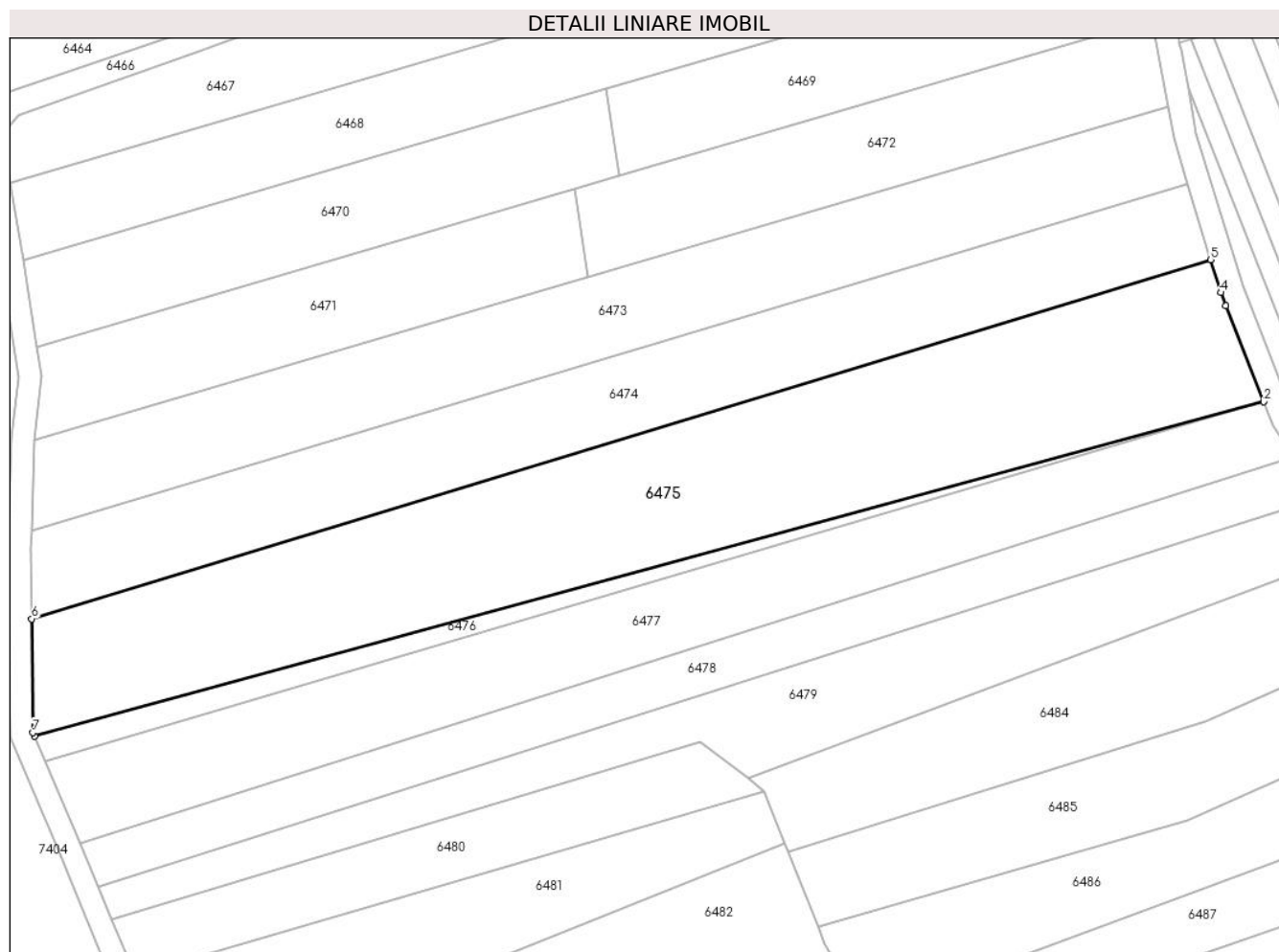
C. Partea III. SARCINI .

Inscrieri privind dezmembramintele dreptului de proprietate, drepturi reale de garanție și sarcini	Referințe
NU SUNT	

Anexa Nr. 1 La Partea I**Teren**

Nr cadastral	Suprafața (mp)*	Observații / Referințe
	5.000	

* Suprafața este determinată în planul de proiecție Stereo 70.

**Date referitoare la teren**

Crt	Categorie folosință	Intravilan	Suprafața (mp)	Tarla	Parcelă	Nr. topo	Observații / Referințe
1	livada	NU	5.000	-	818/14	-	

Lungime Segmente

1) Valorile lungimilor segmentelor sunt obținute din proiecție în plan.

Punct început	X / Y	Punct sfârșit	X / Y	Lungime segment (** (m)
1	370.536,138 495.905,155	2	370.749,678 495.963,212	221.291
2	370.749,678 495.963,212	3	370.743,125 495.979,853	17.885
3	370.743,125 495.979,853	4	370.742,212 495.982,171	2.492
4	370.742,212 495.982,171	5	370.740,487 495.987,869	5.953
5	370.740,487 495.987,869	6	370.535,64 495.925,534	214.122

Punct început	X / Y	Punct sfârșit	X / Y	Lungime segment (** (m)
6	370.535,64 495.925,534	7	370.535,864 495.905,797	19.738
7	370.535,864 495.905,797	1	370.536,138 495.905,155	0.698

** Lungimile segmentelor sunt determinate în planul de proiecție Stereo 70 și sunt rotunjite la 1 milimetru.

*** Distanța dintre puncte este formată din segmente cumulate ce sunt mai mici decât valoarea 1 milimetru.

**DATE DESPRE IMOBILUL NR. 6476**

Oficiul de Cadastru și Publicitate Imobiliară ALBA
Biroul de Cadastru și Publicitate Imobiliară Alba Iulia

A. Partea I. Descrierea imobilului

TEREN Extravilan

Adresa: Jud. Alba

Nr. Crt	Nr cadastral Nr. topografic	Suprafața* (mp)	Observații / Referințe
A1		505	Sector cadastral:25 Teren neimprijmit;

B. Partea II. Proprietari și acte

Inscrieri privitoare la dreptul de proprietate și alte drepturi reale		Referințe
/		
Act Normativ nr. 7, din 13/03/1996 emis de Parlamentul Romaniei;		
B1	Inscrierea posesiei, drept de PROPRIETATE, dobandit prin Lege, cota actuala 1/1 1) NEIDENTIFICAT NEIDENTIFICAT	A1
Act Normativ nr. 7, din 13/03/1996 emis de Parlamentul Romaniei (art,13 alin.(14));		
B2	Se noteaza mentiunea proprietar neidentificat, rezerva comisiei locale de fond funciar.	A1

C. Partea III. SARCINI .

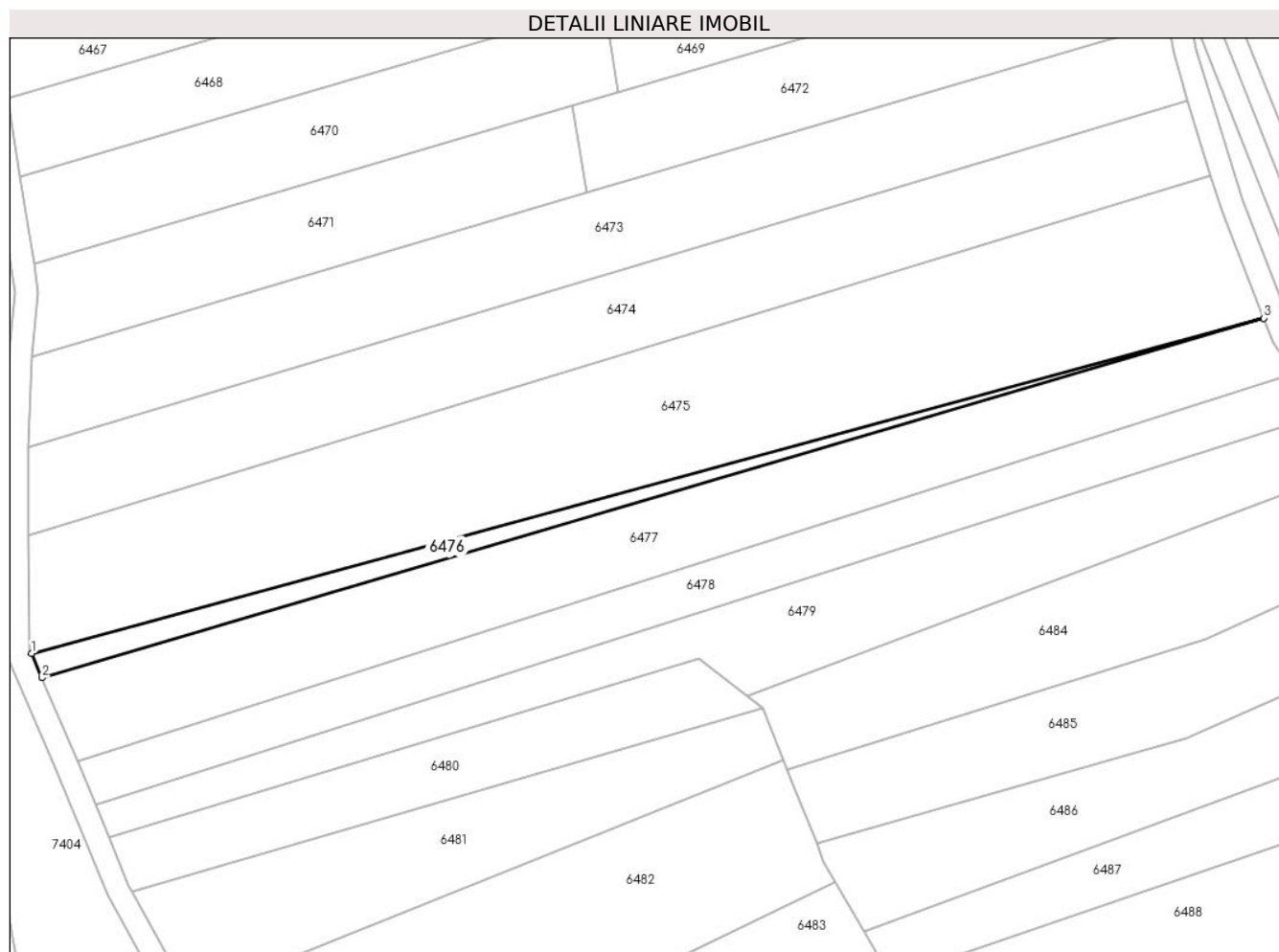
Inscrieri privind dezmembramintele dreptului de proprietate, drepturi reale de garanție și sarcini	Referințe
NU SUNT	

Anexa Nr. 1 La Partea I

Teren

Nr cadastral	Suprafața (mp)*	Observații / Referințe
	505	

* Suprafața este determinată în planul de proiecție Stereo 70.



Date referitoare la teren

Crt	Categorie folosință	Intra vilan	Suprafața (mp)	Tarla	Parcelă	Nr. topo	Observații / Referințe
1	faneata	NU	505	-	-	-	

Lungime Segmente

1) Valorile lungimilor segmentelor sunt obținute din proiecție în plan.

Punct început	X / Y	Punct sfârșit	X / Y	Lungime segment (** (m)
1	370.536,138 495.905,155	2	370.537,949 495.900,92	4.606
2	370.537,949 495.900,92	3	370.749,678 495.963,212	220.702
3	370.749,678 495.963,212	1	370.536,138 495.905,155	221.291

** Lungimile segmentelor sunt determinate în planul de proiecție Stereo 70 și sunt rotunjite la 1 milimetru.

*** Distanța dintre puncte este formată din segmente cumulate ce sunt mai mici decât valoarea 1 milimetru.

**DATE DESPRE IMOBILUL NR. 6477**

Oficiul de Cadastru și Publicitate Imobiliară ALBA
Biroul de Cadastru și Publicitate Imobiliară Alba Iulia

A. Partea I. Descrierea imobilului

TEREN Extravilan

Adresa: Jud. Alba

Nr. Crt	Nr cadastral Nr. topografic	Suprafața* (mp)	Observații / Referințe
A1		2.900	Sector cadastral:25 Teren neimprejmuit;

B. Partea II. Proprietari și acte

Inscrieri privitoare la dreptul de proprietate și alte drepturi reale	Referințe
/	
Act Administrativ nr. 5231/553, din 19/12/1994 emis de CJPSDDPAT ALBA;	
B1	A1
Intabulare, drept de PROPRIETATE, dobandit prin Reconstituire, cota actuala 1/1 1) PRESECAN LAUREAN	

C. Partea III. SARCINI .

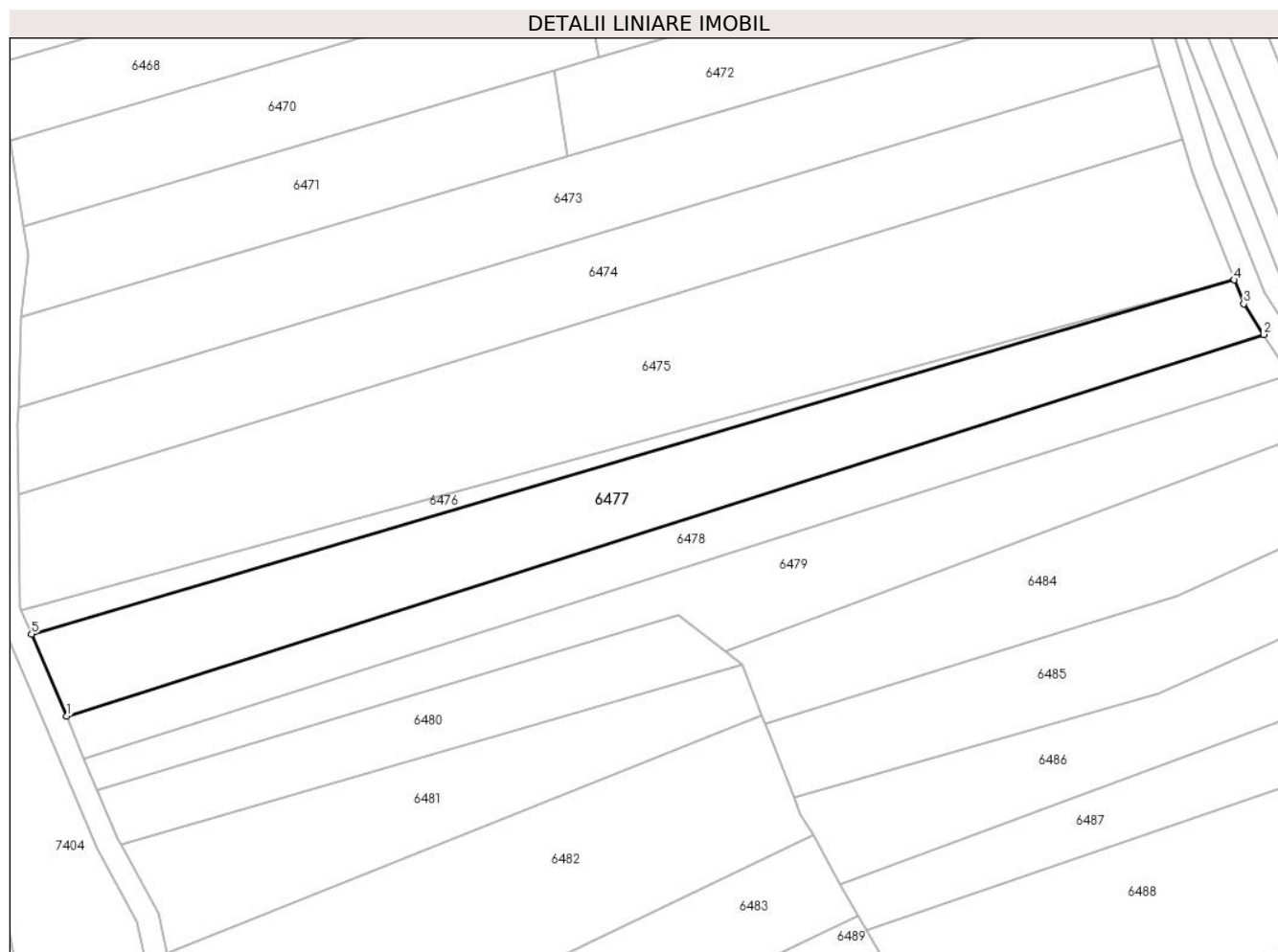
Inscrieri privind dezmembramintele dreptului de proprietate, drepturi reale de garanție și sarcini	Referințe
NU SUNT	

Anexa Nr. 1 La Partea I

Teren

Nr cadastral	Suprafața (mp)*	Observații / Referințe
	2.900	

* Suprafața este determinată în planul de proiecție Stereo 70.



Date referitoare la teren

Crt	Categorie folosință	Intravilan	Suprafața (mp)	Tarla	Parcelă	Nr. topo	Observații / Referințe
1	pașune	NU	2.900	-	818/13	-	

Lungime Segmente

1) Valorile lungimilor segmentelor sunt obținute din proiecție în plan.

Punct început	X / Y	Punct sfârșit	X / Y	Lungime segment (** (m)
1	370.544,116 495.886,499	2	370.754,845 495.953,619	221.16
2	370.754,845 495.953,619	3	370.751,329 495.959,018	6.443
3	370.751,329 495.959,018	4	370.749,678 495.963,212	4.507
4	370.749,678 495.963,212	5	370.537,949 495.900,92	220.702
5	370.537,949 495.900,92	1	370.544,116 495.886,499	15.685

**** Lungimile segmentelor sunt determinate în planul de proiecție Stereo 70 și sunt rotunjite la 1 milimetru.**

***** Distanța dintre puncte este formată din segmente cumulate ce sunt mai mici decât valoarea 1 milimetru.**

**DATE DESPRE IMOBILUL NR. 6478**

Oficiul de Cadastru și Publicitate Imobiliară ALBA
Biroul de Cadastru și Publicitate Imobiliară Alba Iulia

A. Partea I. Descrierea imobilului

TEREN Extravilan

Adresa: Jud. Alba

Nr. Crt	Nr cadastral Nr. topografic	Suprafața* (mp)	Observații / Referințe
A1		1.800	Sector cadastral:25 Teren neimprejmuit;

B. Partea II. Proprietari și acte

Inscrieri privitoare la dreptul de proprietate și alte drepturi reale	Referințe
/	
Act Administrativ nr. 5231/547, din 19/12/1994 emis de CJPSDDPAT ALBA;	
B1 Intabulare, drept de PROPRIETATE, dobandit prin Reconstituire, cota actuala 1/1 1) POPA I ANA	A1

C. Partea III. SARCINI .

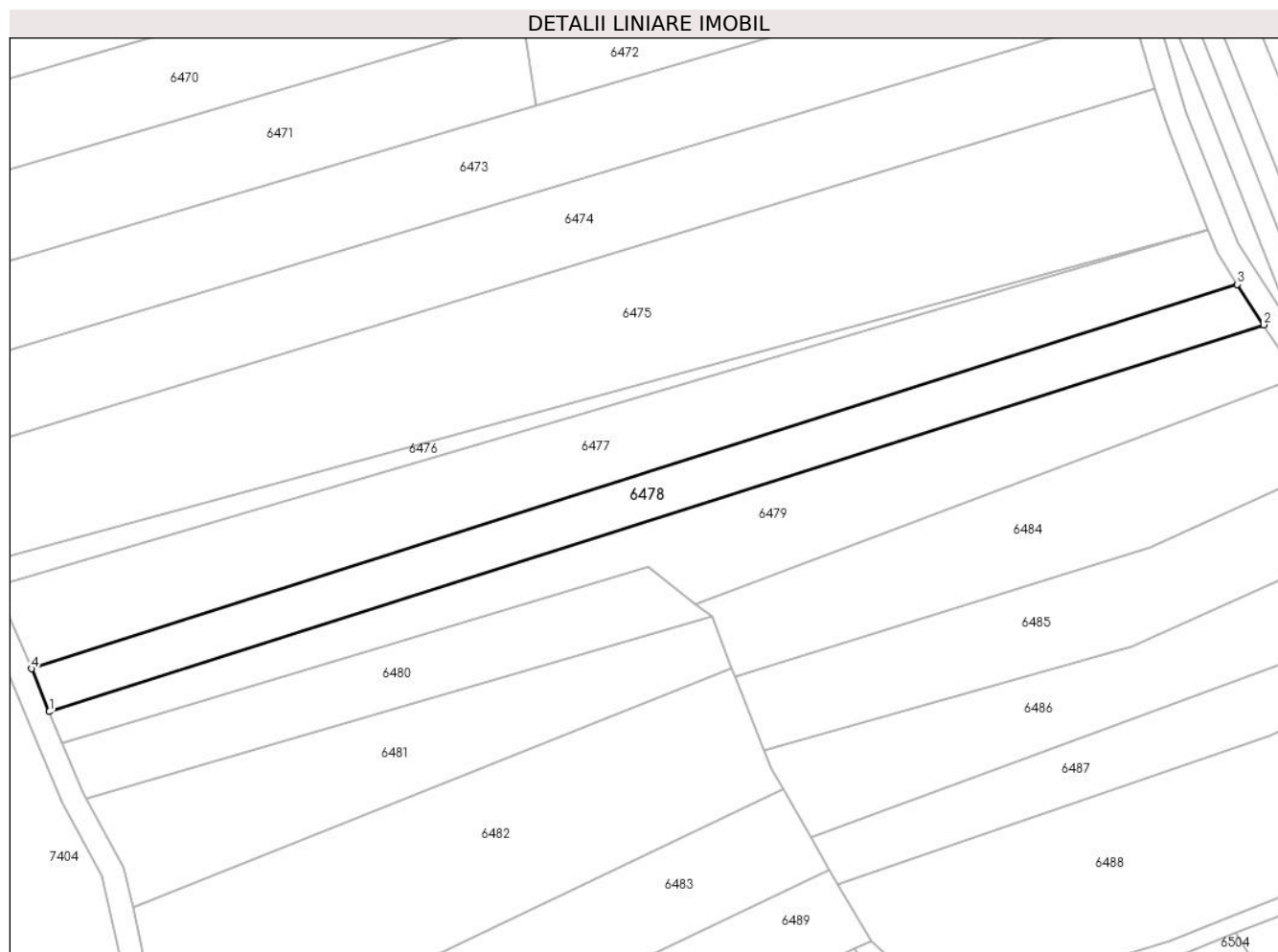
Inscrieri privind dezmembramintele dreptului de proprietate, drepturi reale de garanție și sarcini	Referințe
NU SUNT	

Anexa Nr. 1 La Partea I

Teren

Nr cadastral	Suprafața (mp)*	Observații / Referințe
	1.800	

* Suprafața este determinată în planul de proiecție Stereo 70.



Date referitoare la teren

Crt	Categorie folosință	Intra vilan	Suprafața (mp)	Tarla	Parcelă	Nr. topo	Observații / Referințe
1	pasune	NU	1.800	-	818/12	-	

Lungime Segmente

1) Valorile lungimilor segmentelor sunt obținute din proiecție în plan.

Punct început	X / Y	Punct sfârșit	X / Y	Lungime segment (** (m)
1	370.547,211 495.878,99	2	370.759,444 495.946,556	222.728
2	370.759,444 495.946,556	3	370.754,845 495.953,619	8.428
3	370.754,845 495.953,619	4	370.544,116 495.886,499	221.16
4	370.544,116 495.886,499	1	370.547,211 495.878,99	8.122

** Lungimile segmentelor sunt determinate în planul de proiecție Stereo 70 și sunt rotunjite la 1 milimetru.

***** Distanţa dintre puncte este formată din segmente cumulate ce sunt mai mici decât valoarea 1 milimetru.**

**DATE DESPRE IMOBILUL NR. 6479**

Oficiul de Cadastru și Publicitate Imobiliară ALBA
Biroul de Cadastru și Publicitate Imobiliară Alba Iulia

A. Partea I. Descrierea imobilului

TEREN Extravilan

Adresa: Jud. Alba

Nr. Crt	Nr cadastral Nr. topografic	Suprafața* (mp)	Observații / Referințe
A1		2.300	Sector cadastral:25 Teren neimprejmuit;

B. Partea II. Proprietari și acte

Inscrieri privitoare la dreptul de proprietate și alte drepturi reale		Referințe
/		
Act Administrativ nr. 5231/538, din 19/12/1994 emis de CJPSDDPAT ALBA;		
B1	Intabulare, drept de PROPRIETATE, dobandit prin Reconstituire, cota actuala 1/1 1) GIURGIU I MAXIM 2) GIURGIU I SAVETA	A1

C. Partea III. SARCINI .

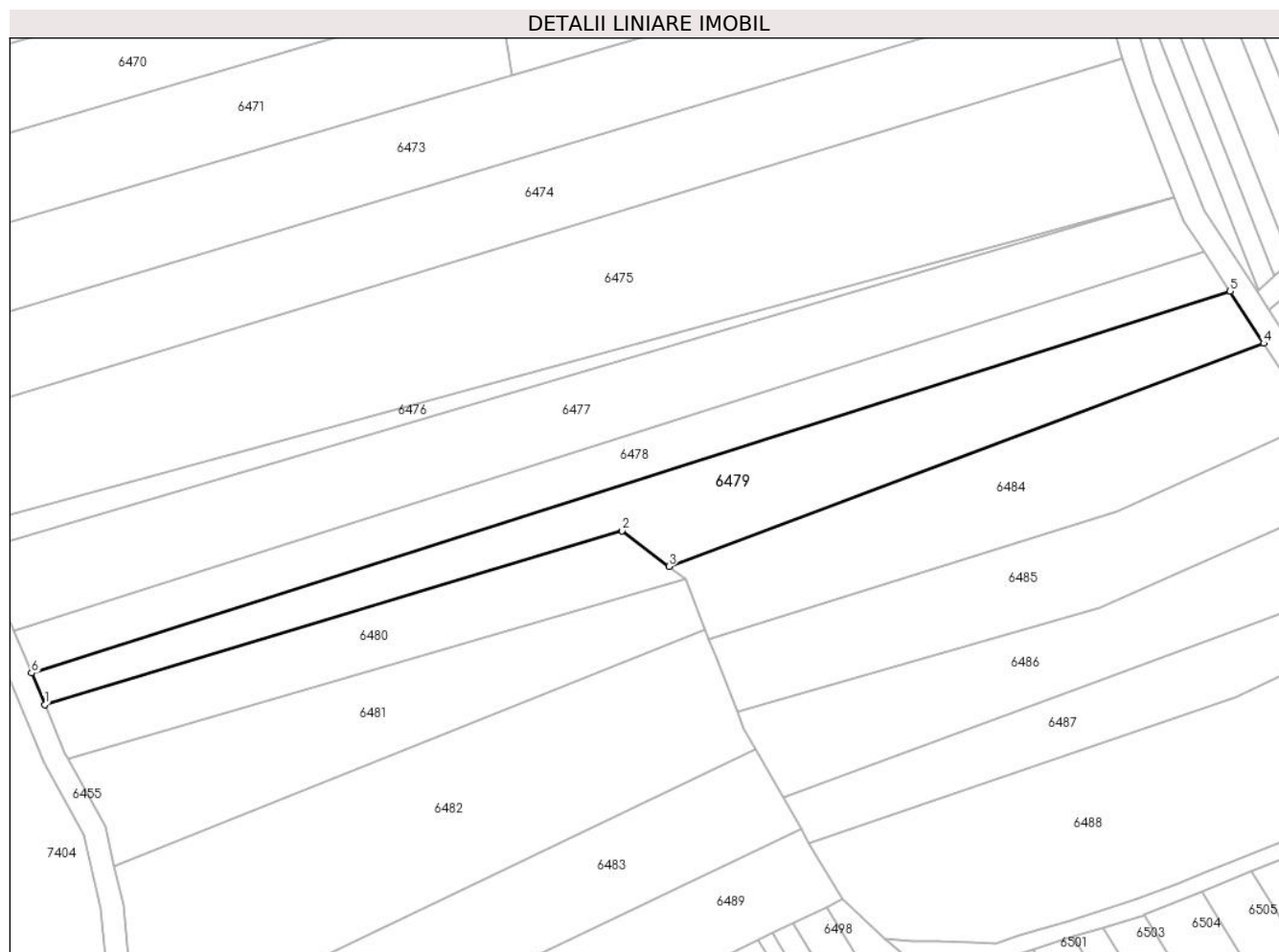
Inscrieri privind dezmembramintele dreptului de proprietate, drepturi reale de garanție și sarcini	Referințe
NU SUNT	

Anexa Nr. 1 La Partea I

Teren

Nr cadastral	Suprafața (mp)*	Observații / Referințe
	2.300	

* Suprafața este determinată în planul de proiecție Stereo 70.



Date referitoare la teren

Crt	Categorie folosință	Intra vilan	Suprafața (mp)	Tarla	Parcelă	Nr. topo	Observații / Referințe
1	pasune	NU	2.300	-	818/11	-	

Lungime Segmente

1) Valorile lungimilor segmentelor sunt obținute din proiecție în plan.

Punct început	X / Y	Punct sfârșit	X / Y	Lungime segment (** (m)
1	370.549,516 495.873,396	2	370.651,784 495.904,201	106.806
2	370.651,784 495.904,201	3	370.660,085 495.897,848	10.452
3	370.660,085 495.897,848	4	370.765,438 495.937,349	112.515
4	370.765,438 495.937,349	5	370.759,444 495.946,556	10.986
5	370.759,444 495.946,556	6	370.547,211 495.878,99	222.728

Punct început	X / Y	Punct sfârșit	X / Y	Lungime segment (** (m)
6	370.547,211 495.878,99	1	370.549,516 495.873,396	6.05

** Lungimile segmentelor sunt determinate în planul de proiecție Stereo 70 și sunt rotunjite la 1 milimetru.

*** Distanța dintre puncte este formată din segmente cumulate ce sunt mai mici decât valoarea 1 milimetru.

**DATE DESPRE IMOBILUL NR. 6480**

Oficiul de Cadastru și Publicitate Imobiliară ALBA
Biroul de Cadastru și Publicitate Imobiliară Alba Iulia

A. Partea I. Descrierea imobilului

TEREN Extravilan

Adresa: Jud. Alba

Nr. Crt	Nr cadastral Nr. topografic	Suprafața* (mp)	Observații / Referințe
A1		1.200	Sector cadastral:25 Teren neimpregmuit;

B. Partea II. Proprietari și acte

Inscrieri privitoare la dreptul de proprietate și alte drepturi reale	Referințe
/	
Act Administrativ nr. 5231/567, din 19/12/1994 emis de CJPSDDPAT ALBA;	
B1	A1
Intabulare, drept de PROPRIETATE, dobandit prin Reconstituire, cota actuala 1/1 1) SUCIU M TRAIAN	

C. Partea III. SARCINI .

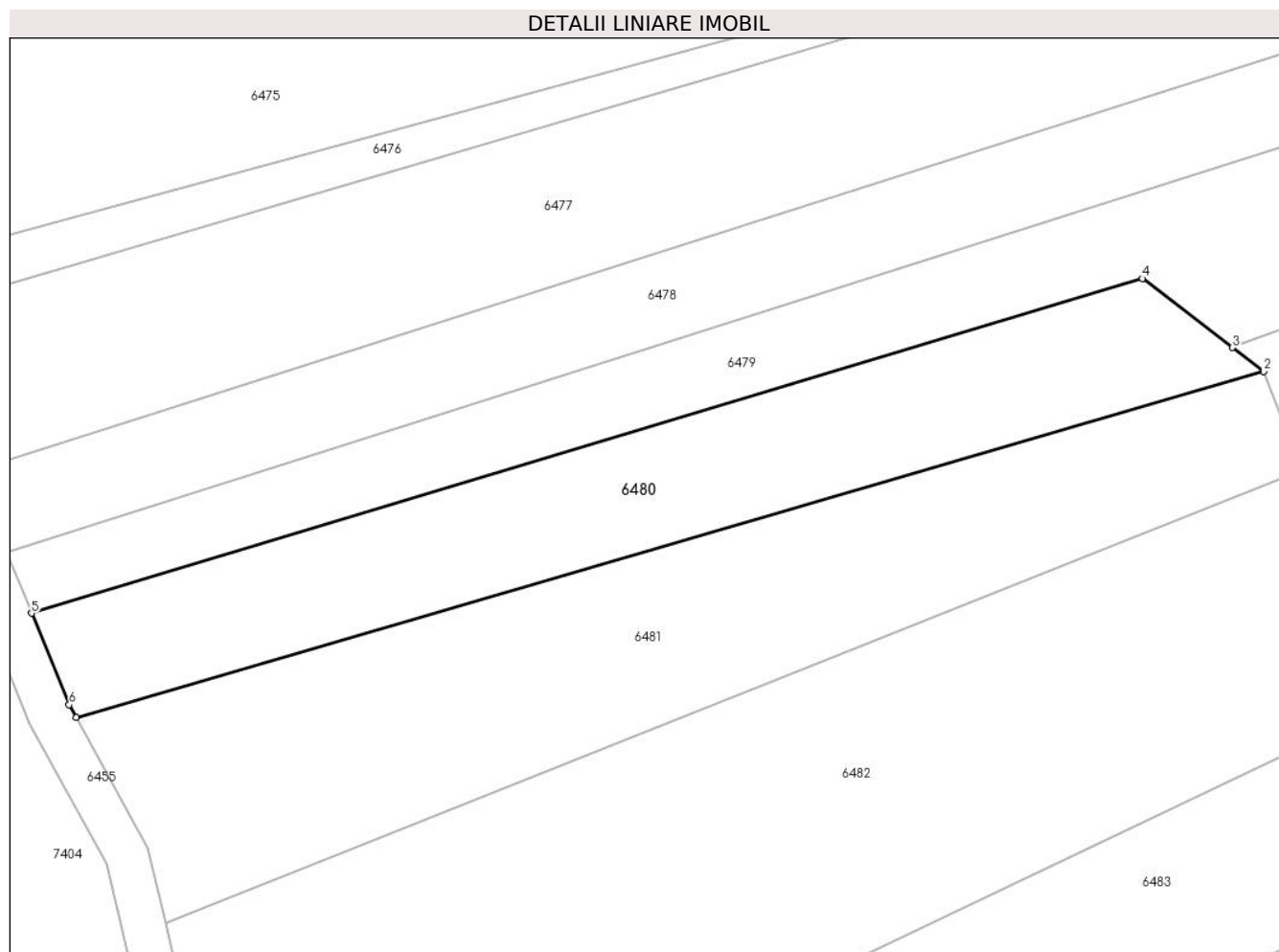
Inscrieri privind dezmembramintele dreptului de proprietate, drepturi reale de garanție și sarcini	Referințe
NU SUNT	

Anexa Nr. 1 La Partea I

Teren

Nr cadastral	Suprafața (mp)*	Observații / Referințe
	1.200	

* Suprafața este determinată în planul de proiecție Stereo 70.



Date referitoare la teren

Crt	Categorie folosință	Intra vilan	Suprafața (mp)	Tarla	Parcelă	Nr. topo	Observații / Referințe
1	pasune	NU	1.200	-	818/10	-	

Lungime Segmente

1) Valorile lungimilor segmentelor sunt obținute din proiecție în plan.

Punct început	X / Y	Punct sfârșit	X / Y	Lungime segment (** (m)
1	370.553,633 495.863,807	2	370.662,963 495.895,645	113.872
2	370.662,963 495.895,645	3	370.660,085 495.897,848	3.625
3	370.660,085 495.897,848	4	370.651,784 495.904,201	10.452
4	370.651,784 495.904,201	5	370.549,516 495.873,396	106.806
5	370.549,516 495.873,396	6	370.552,981 495.864,99	9.091

Punct început	X / Y	Punct sfârșit	X / Y	Lungime segment (** (m)
6	370.552,981 495.864,99	1	370.553,633 495.863,807	1.351

** Lungimile segmentelor sunt determinate în planul de proiecție Stereo 70 și sunt rotunjite la 1 milimetru.

*** Distanța dintre puncte este formată din segmente cumulate ce sunt mai mici decât valoarea 1 milimetru.

**DATE DESPRE IMOBILUL NR. 6481**

Oficiul de Cadastru și Publicitate Imobiliară ALBA
Biroul de Cadastru și Publicitate Imobiliară Alba Iulia

A. Partea I. Descrierea imobilului

TEREN Extravilan

Adresa: Jud. Alba

Nr. Crt	Nr cadastral Nr. topografic	Suprafața* (mp)	Observații / Referințe
A1		1.700	Sector cadastral:25 Teren neimprejmut;

B. Partea II. Proprietari și acte

Inscrieri privitoare la dreptul de proprietate și alte drepturi reale		Referințe
/		
Act Normativ nr. 7, din 13/03/1996 emis de Parlamentul Romaniei;		
B1	Inscrierea posesiei, drept de PROPRIETATE, dobandit prin Lege, cota actuala 1/1 1) NEIDENTIFICAT NEIDENTIFICAT	A1
Act Normativ nr. 7, din 13/03/1996 emis de Parlamentul Romaniei (art,13 alin.(14));		
B2	Se noteaza mentiunea proprietar neidentificat, rezerva comisiei locale de fond funciar.	A1

C. Partea III. SARCINI .

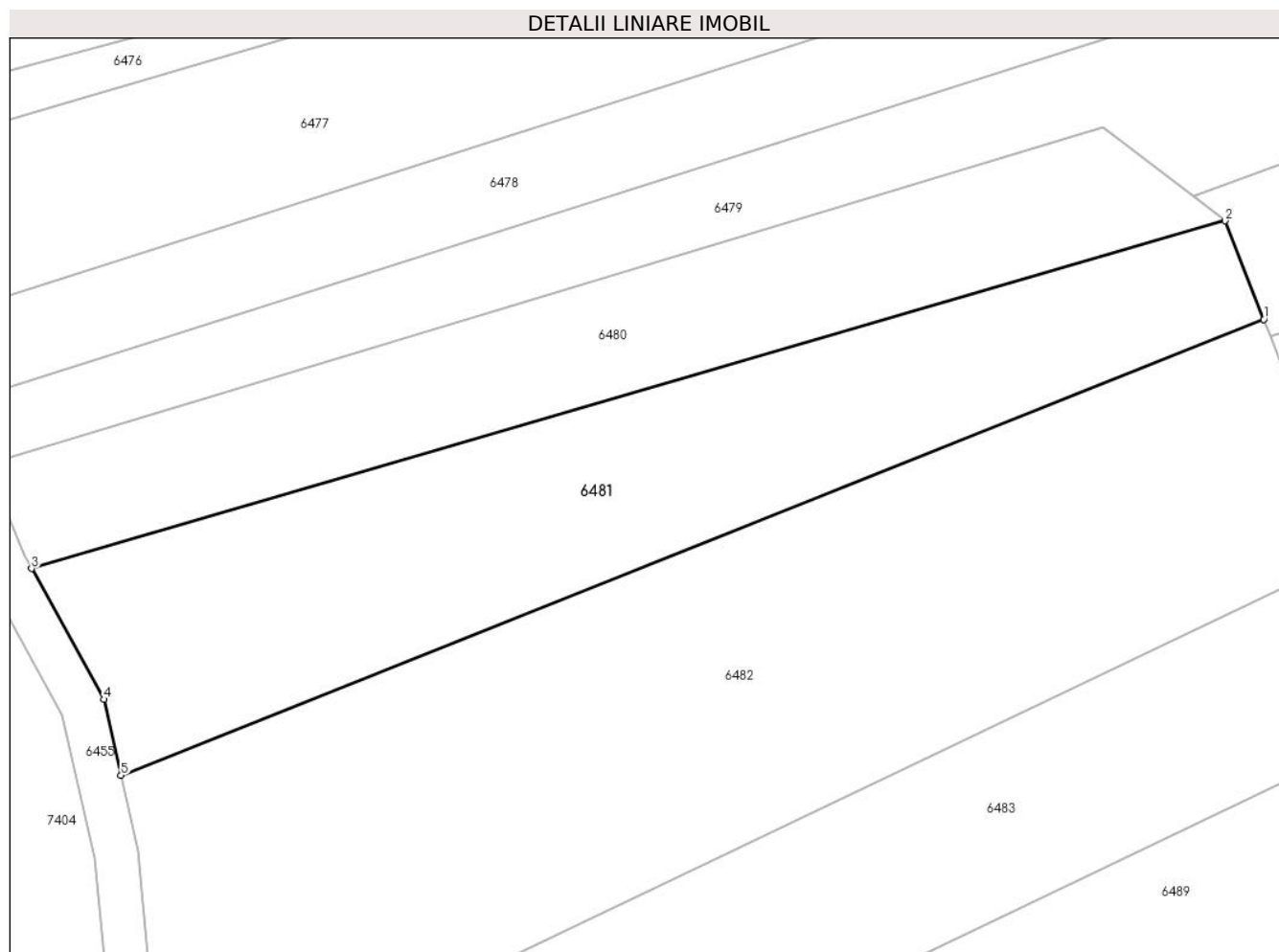
Inscrieri privind dezmembramintele dreptului de proprietate, drepturi reale de garanție și sarcini	Referințe
NU SUNT	

Anexa Nr. 1 La Partea I

Teren

Nr cadastral	Suprafața (mp)*	Observații / Referințe
	1.700	

* Suprafața este determinată în planul de proiecție Stereo 70.



Date referitoare la teren

Crt	Categorie folosință	Intravilan	Suprafața (mp)	Tarla	Parcelă	Nr. topo	Observații / Referințe
1	faneata	NU	1.700	-	818/9	-	

Lungime Segmente

1) Valorile lungimilor segmentelor sunt obținute din proiecție în plan.

Punct început	X / Y	Punct sfârșit	X / Y	Lungime segment (** (m)
1	370.666,522 495.886,599	2	370.662,963 495.895,645	9.721
2	370.662,963 495.895,645	3	370.553,633 495.863,807	113.872
3	370.553,633 495.863,807	4	370.560,238 495.851,824	13.682
4	370.560,238 495.851,824	5	370.561,822 495.844,872	7.131
5	370.561,822 495.844,872	1	370.666,522 495.886,599	112.709

**** Lungimile segmentelor sunt determinate în planul de proiecţie Stereo 70 şi sunt rotunjite la 1 milimetru.**

***** Distanţa dintre puncte este formată din segmente cumulate ce sunt mai mici decât valoarea 1 milimetru.**

**DATE DESPRE IMOBILUL NR. 6482**

Oficiul de Cadastru și Publicitate Imobiliară ALBA
Biroul de Cadastru și Publicitate Imobiliară Alba Iulia

A. Partea I. Descrierea imobilului

TEREN Extravilan

Adresa: Jud. Alba

Nr. Crt	Nr cadastral Nr. topografic	Suprafața* (mp)	Observații / Referințe
A1		3.100	Sector cadastral:25 Teren neimpregmuit;

B. Partea II. Proprietari și acte

Inscrieri privitoare la dreptul de proprietate și alte drepturi reale		Referințe
/		
Act Normativ nr. 7, din 13/03/1996 emis de Parlamentul Romaniei;		
B1	Inscrierea posesiei, drept de PROPRIETATE, dobandit prin Lege, cota actuala 1/1 1) NEIDENTIFICAT NEIDENTIFICAT	A1
Act Normativ nr. 7, din 13/03/1996 emis de Parlamentul Romaniei (art,13 alin.(14));		
B2	Se noteaza mentiunea proprietar neidentificat, rezerva comisiei locale de fond funciar.	A1

C. Partea III. SARCINI .

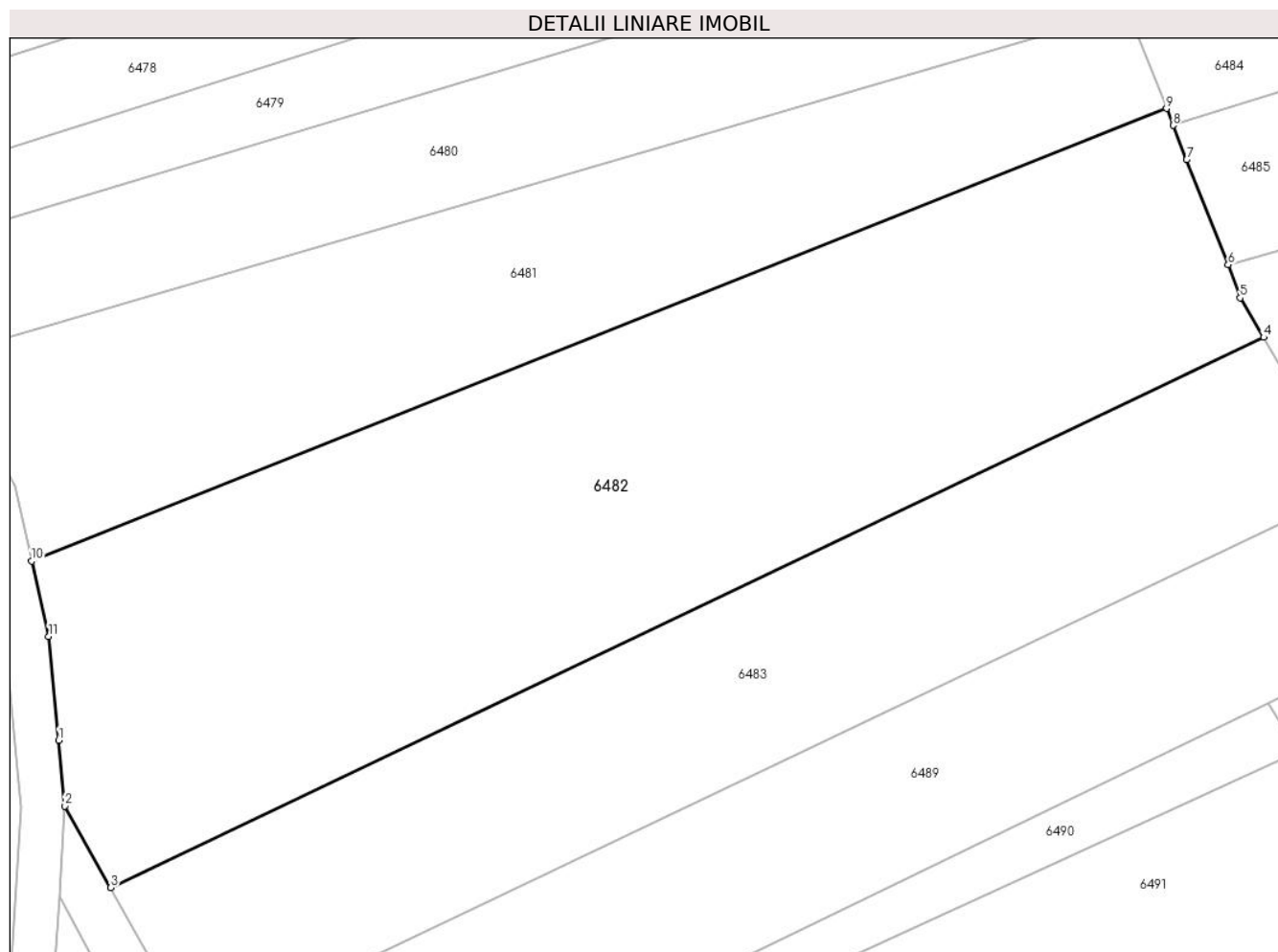
Inscrieri privind dezmembramintele dreptului de proprietate, drepturi reale de garanție și sarcini	Referințe
NU SUNT	

Anexa Nr. 1 La Partea I

Teren

Nr cadastral	Suprafața (mp)*	Observații / Referințe
	3.100	

* Suprafața este determinată în planul de proiecție Stereo 70.



Date referitoare la teren

Crt	Categorie folosință	Intra vilan	Suprafața (mp)	Tarla	Parcelă	Nr. topo	Observații / Referințe
1	faneata	NU	3.100	-	818/6	-	

Lungime Segmente

1) Valorile lungimilor segmentelor sunt obținute din proiecție în plan.

Punct început	X / Y	Punct sfârșit	X / Y	Lungime segment (** (m)
1	370.564,319 495.828,366	2	370.564,901 495.822,292	6.102
2	370.564,901 495.822,292	3	370.569,127 495.814,78	8.619
3	370.569,127 495.814,78	4	370.675,497 495.865,505	117.845
4	370.675,497 495.865,505	5	370.673,321 495.869,14	4.237
5	370.673,321 495.869,14	6	370.672,213 495.872,195	3.25

Punct început	X / Y	Punct sfârșit	X / Y	Lungime segment (** (m)
6	370.672,213 495.872,195	7	370.668,389 495.881,875	10.408
7	370.668,389 495.881,875	8	370.667,14 495.885,035	3.398
8	370.667,14 495.885,035	9	370.666,522 495.886,599	1.681
9	370.666,522 495.886,599	10	370.561,822 495.844,872	112.709
10	370.561,822 495.844,872	11	370.563,404 495.837,93	7.12
11	370.563,404 495.837,93	1	370.564,319 495.828,366	9.607

** Lungimile segmentelor sunt determinate în planul de proiecție Stereo 70 și sunt rotunjite la 1 milimetru.

*** Distanța dintre puncte este formată din segmente cumulate ce sunt mai mici decât valoarea 1 milimetru.

**DATE DESPRE IMOBILUL NR. 6483**

Oficiul de Cadastru și Publicitate Imobiliară ALBA
Biroul de Cadastru și Publicitate Imobiliară Alba Iulia

A. Partea I. Descrierea imobilului

TEREN Extravilan

Adresa: Jud. Alba

Nr. Crt	Nr cadastral Nr. topografic	Suprafața* (mp)	Observații / Referințe
A1		1.900	Sector cadastral:25 Teren neimprejmuit;

B. Partea II. Proprietari și acte

Inscrieri privitoare la dreptul de proprietate și alte drepturi reale		Referințe
/		
Act Notarial nr. 19/2021, din 29/01/2021 emis de NP ELENA TEODORESCU (certificat de mostenitor);		
B1	Intabulare, drept de PROPRIETATE, dobandit prin Succesiune, cota actuala 1/2 1) RADU ZAHARIE	A1
B2	Intabulare, drept de PROPRIETATE, dobandit prin Succesiune, cota actuala 1/2 1) PIȘCHINȚAN CORNELIA	A1

C. Partea III. SARCINI .

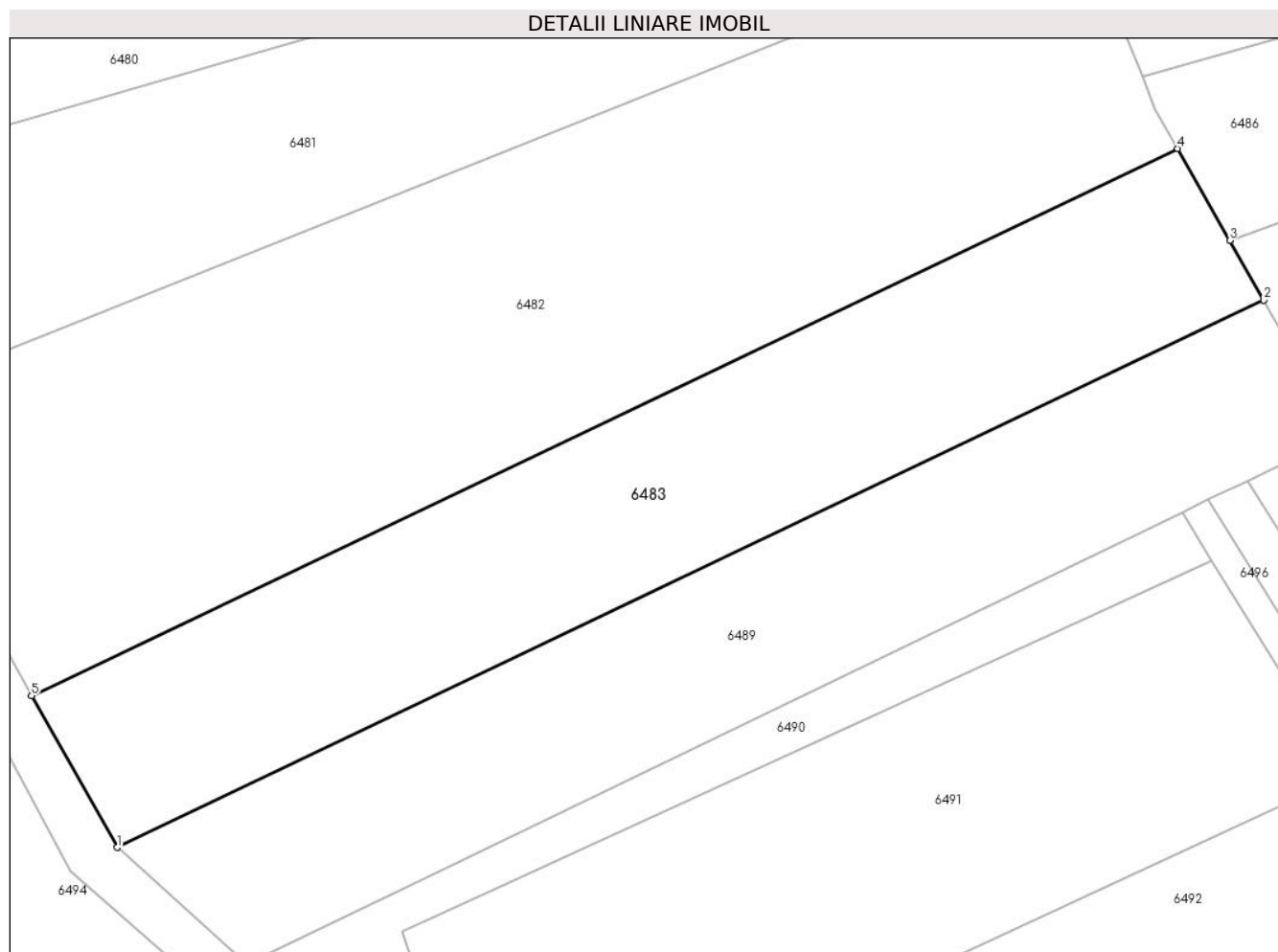
Inscrieri privind dezmembramintele dreptului de proprietate, drepturi reale de garanție și sarcini	Referințe
NU SUNT	

Anexa Nr. 1 La Partea I

Teren

Nr cadastral	Suprafața (mp)*	Observații / Referințe
	1.900	

* Suprafața este determinată în planul de proiecție Stereo 70.



Date referitoare la teren

Crt	Categorie folosință	Intravilan	Suprafața (mp)	Tarla	Parcelă	Nr. topo	Observații / Referințe
1	faneata	NU	1.900	-	-	-	

Lungime Segmente

1) Valorile lungimilor segmentelor sunt obținute din proiecție în plan.

Punct început	X / Y	Punct sfârșit	X / Y	Lungime segment (** (m)
1	370.577,049 495.800,701	2	370.683,475 495.851,452	117.908
2	370.683,475 495.851,452	3	370.680,336 495.856,981	6.358
3	370.680,336 495.856,981	4	370.675,497 495.865,505	9.802
4	370.675,497 495.865,505	5	370.569,127 495.814,78	117.845
5	370.569,127 495.814,78	1	370.577,049 495.800,701	16.155

**** Lungimile segmentelor sunt determinate în planul de proiecţie Stereo 70 şi sunt rotunjite la 1 milimetru.**

***** Distanţa dintre puncte este formată din segmente cumulate ce sunt mai mici decât valoarea 1 milimetru.**

**DATE DESPRE IMOBILUL NR. 6484**

Oficiul de Cadastru și Publicitate Imobiliară ALBA
Biroul de Cadastru și Publicitate Imobiliară Alba Iulia

A. Partea I. Descrierea imobilului

TEREN Extravilan

Adresa: Jud. Alba

Nr. Crt	Nr cadastral Nr. topografic	Suprafața* (mp)	Observații / Referințe
A1		1.900	Sector cadastral:25 Teren neimprejmuit;

B. Partea II. Proprietari și acte

Inscrieri privitoare la dreptul de proprietate și alte drepturi reale		Referințe
/		
Act Administrativ nr. 6432/796, din 21/04/1995 emis de CJPSDDPAT ALBA;		
B1	Intabulare, drept de PROPRIETATE, dobandit prin Reconstituire, cota actuala 1/1 1) BARDAN ZINA	A1

C. Partea III. SARCINI .

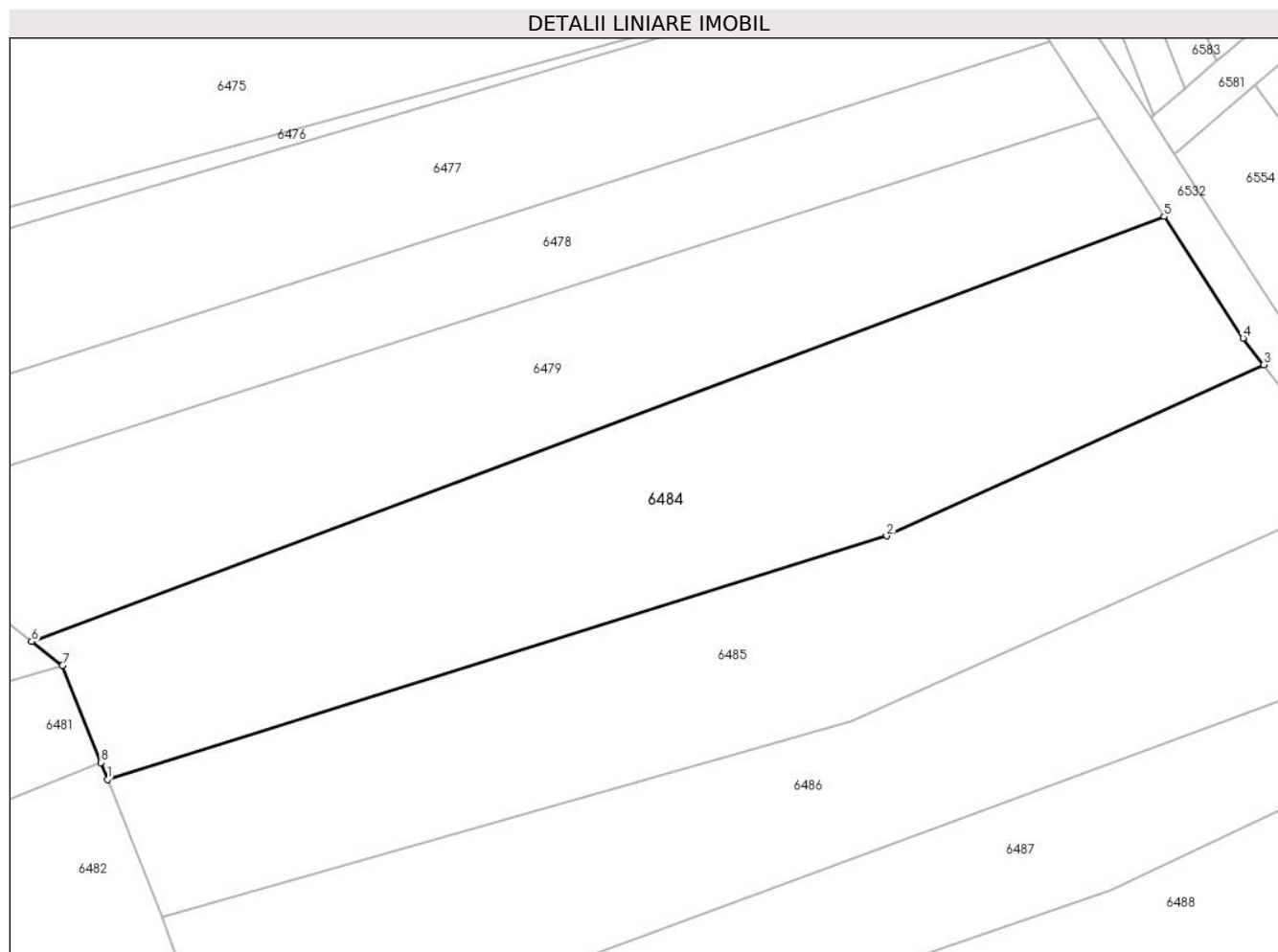
Inscrieri privind dezmembramintele dreptului de proprietate, drepturi reale de garanție și sarcini	Referințe
NU SUNT	

Anexa Nr. 1 La Partea I

Teren

Nr cadastral	Suprafața (mp)*	Observații / Referințe
	1.900	

* Suprafața este determinată în planul de proiecție Stereo 70.



Date referitoare la teren

Crt	Categorie folosință	Intra vilan	Suprafața (mp)	Tarla	Parcelă	Nr. topo	Observații / Referințe
1	pașune	NU	1.900	-	818/8	-	

Lungime Segmente

1) Valorile lungimilor segmentelor sunt obținute din proiecție în plan.

Punct început	X / Y	Punct sfârșit	X / Y	Lungime segment (** (m)
1	370.667,14 495.885,035	2	370.739,611 495.907,674	75.925
2	370.739,611 495.907,674	3	370.774,702 495.923,584	38.529
3	370.774,702 495.923,584	4	370.772,792 495.926,055	3.123
4	370.772,792 495.926,055	5	370.765,438 495.937,349	13.477
5	370.765,438 495.937,349	6	370.660,085 495.897,848	112.515

Punct început	X / Y	Punct sfârșit	X / Y	Lungime segment (** (m)
6	370.660,085 495.897,848	7	370.662,963 495.895,645	3.625
7	370.662,963 495.895,645	8	370.666,522 495.886,599	9.721
8	370.666,522 495.886,599	1	370.667,14 495.885,035	1.681

** Lungimile segmentelor sunt determinate în planul de proiecție Stereo 70 și sunt rotunjite la 1 milimetru.

*** Distanța dintre puncte este formată din segmente cumulate ce sunt mai mici decât valoarea 1 milimetru.

**DATE DESPRE IMOBILUL NR. 6485**

Oficiul de Cadastru și Publicitate Imobiliară ALBA
Biroul de Cadastru și Publicitate Imobiliară Alba Iulia

A. Partea I. Descrierea imobilului

TEREN Extravilan

Adresa: Jud. Alba

Nr. Crt	Nr cadastral Nr. topografic	Suprafața* (mp)	Observații / Referințe
A1		1.700	Sector cadastral:25 Teren neimprejmuit;

B. Partea II. Proprietari și acte

Inscrieri privitoare la dreptul de proprietate și alte drepturi reale	Referințe
/	
Act Administrativ nr. 5207/475, din 22/11/1994 emis de CJPSDDPAT ALBA;	
B1	A1
Intabulare, drept de PROPRIETATE, dobandit prin Reconstituire, cota actuala 1/1 1) RUSU I MIHAI	

C. Partea III. SARCINI .

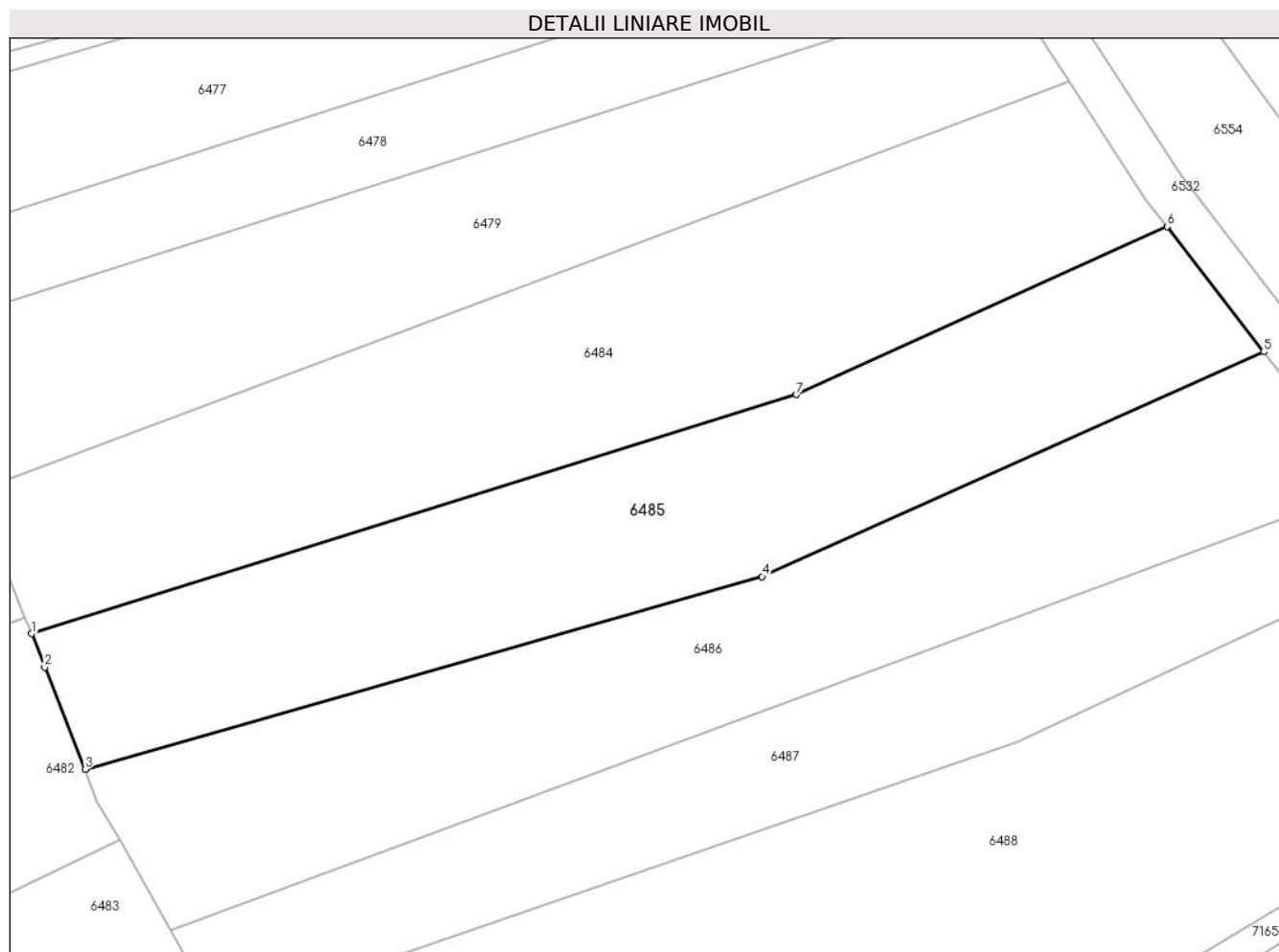
Inscrieri privind dezmembramintele dreptului de proprietate, drepturi reale de garanție și sarcini	Referințe
NU SUNT	

Anexa Nr. 1 La Partea I

Teren

Nr cadastral	Suprafața (mp)*	Observații / Referințe
	1.700	

* Suprafața este determinată în planul de proiecție Stereo 70.



Date referitoare la teren

Crt	Categorie folosință	Intravilan	Suprafața (mp)	Tarla	Parcelă	Nr. topo	Observații / Referințe
1	livada	NU	1.700	-	818/7	-	

Lungime Segmente

1) Valorile lungimilor segmentelor sunt obținute din proiecție în plan.

Punct început	X / Y	Punct sfârșit	X / Y	Lungime segment (** (m)
1	370.667,14 495.885,035	2	370.668,389 495.881,875	3.398
2	370.668,389 495.881,875	3	370.672,213 495.872,195	10.408
3	370.672,213 495.872,195	4	370.736,335 495.890,455	66.671
4	370.736,335 495.890,455	5	370.783,864 495.911,73	52.073
5	370.783,864 495.911,73	6	370.774,702 495.923,584	14.982

Punct început	X / Y	Punct sfârșit	X / Y	Lungime segment (** (m)
6	370.774,702 495.923,584	7	370.739,611 495.907,674	38.529
7	370.739,611 495.907,674	1	370.667,14 495.885,035	75.925

** Lungimile segmentelor sunt determinate în planul de proiecție Stereo 70 și sunt rotunjite la 1 milimetru.

*** Distanța dintre puncte este formată din segmente cumulate ce sunt mai mici decât valoarea 1 milimetru.

**DATE DESPRE IMOBILUL NR. 6486**

Oficiul de Cadastru și Publicitate Imobiliară ALBA
Biroul de Cadastru și Publicitate Imobiliară Alba Iulia

A. Partea I. Descrierea imobilului

TEREN Extravilan

Adresa: Jud. Alba

Nr. Crt	Nr cadastral Nr. topografic	Suprafața* (mp)	Observații / Referințe
A1		1.700	Sector cadastral:25 Teren neimprejmut;

B. Partea II. Proprietari și acte

Inscrieri privitoare la dreptul de proprietate și alte drepturi reale		Referințe
/		
Act Normativ nr. 7, din 13/03/1996 emis de Parlamentul Romaniei;		
B1	Inscrierea posesiei, drept de PROPRIETATE, dobandit prin Lege, cota actuala 1/1 1) NEIDENTIFICAT NEIDENTIFICAT	A1
Act Normativ nr. 7, din 13/03/1996 emis de Parlamentul Romaniei (art,13 alin.(14));		
B2	Se noteaza mentiunea proprietar neidentificat, rezerva comisiei locale de fond funciar.	A1

C. Partea III. SARCINI .

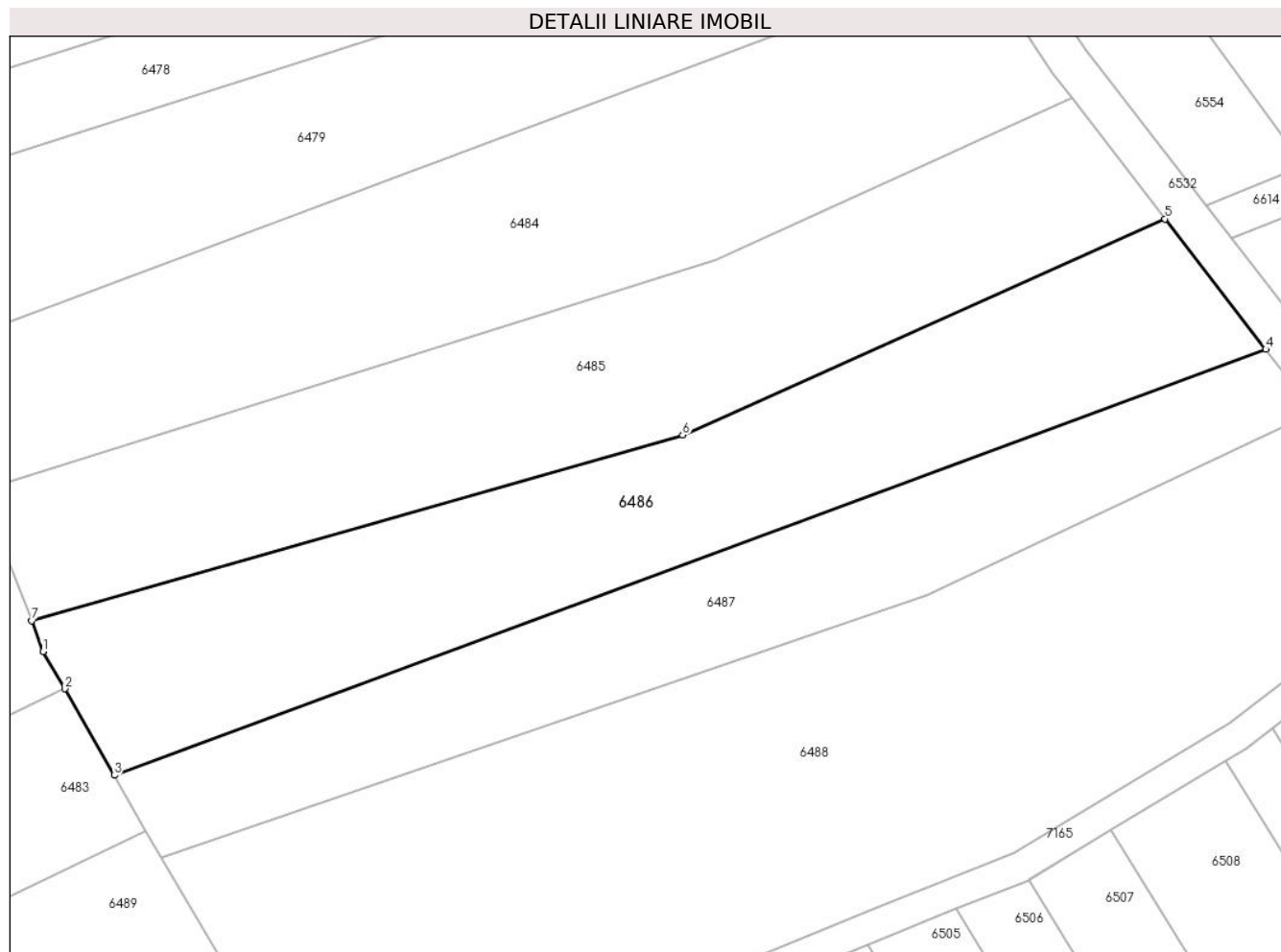
Inscrieri privind dezmembramintele dreptului de proprietate, drepturi reale de garanție și sarcini	Referințe
NU SUNT	

Anexa Nr. 1 La Partea I

Teren

Nr cadastral	Suprafața (mp)*	Observații / Referințe
	1.700	

* Suprafața este determinată în planul de proiecție Stereo 70.



Date referitoare la teren

Crt	Categorie folosință	Intravilan	Suprafața (mp)	Tarla	Parcelă	Nr. topo	Observații / Referințe
1	faneata	NU	1.700	-	818/4	-	

Lungime Segmente

1) Valorile lungimilor segmentelor sunt obținute din proiecție în plan.

Punct început	X / Y	Punct sfârșit	X / Y	Lungime segment (** (m)
1	370.673,321 495.869,14	2	370.675,497 495.865,505	4.237
2	370.675,497 495.865,505	3	370.680,336 495.856,981	9.802
3	370.680,336 495.856,981	4	370.793,774 495.898,906	120.937
4	370.793,774 495.898,906	5	370.783,864 495.911,73	16.207
5	370.783,864 495.911,73	6	370.736,335 495.890,455	52.073

Punct început	X / Y	Punct sfârșit	X / Y	Lungime segment (** (m)
6	370.736,335 495.890,455	7	370.672,213 495.872,195	66.671
7	370.672,213 495.872,195	1	370.673,321 495.869,14	3.25

** Lungimile segmentelor sunt determinate în planul de proiecție Stereo 70 și sunt rotunjite la 1 milimetru.

*** Distanța dintre puncte este formată din segmente cumulate ce sunt mai mici decât valoarea 1 milimetru.

**DATE DESPRE IMOBILUL NR. 6487**

Oficiul de Cadastru și Publicitate Imobiliară ALBA
Biroul de Cadastru și Publicitate Imobiliară Alba Iulia

A. Partea I. Descrierea imobilului

TEREN Extravilan

Adresa: Jud. Alba

Nr. Crt	Nr cadastral Nr. topografic	Suprafața* (mp)	Observații / Referințe
A1		1.200	Sector cadastral:25 Teren neimpregmuit;

B. Partea II. Proprietari și acte

Inscrieri privitoare la dreptul de proprietate și alte drepturi reale		Referințe
/		
Act Normativ nr. 7, din 13/03/1996 emis de Parlamentul Romaniei;		
B1	Inscrierea posesiei, drept de PROPRIETATE, dobandit prin Lege, cota actuala 1/1 1) NEIDENTIFICAT NEIDENTIFICAT	A1
Act Normativ nr. 7, din 13/03/1996 emis de Parlamentul Romaniei (art,13 alin.(14));		
B2	Se noteaza mentiunea proprietar neidentificat, rezerva comisiei locale de fond funciar.	A1

C. Partea III. SARCINI .

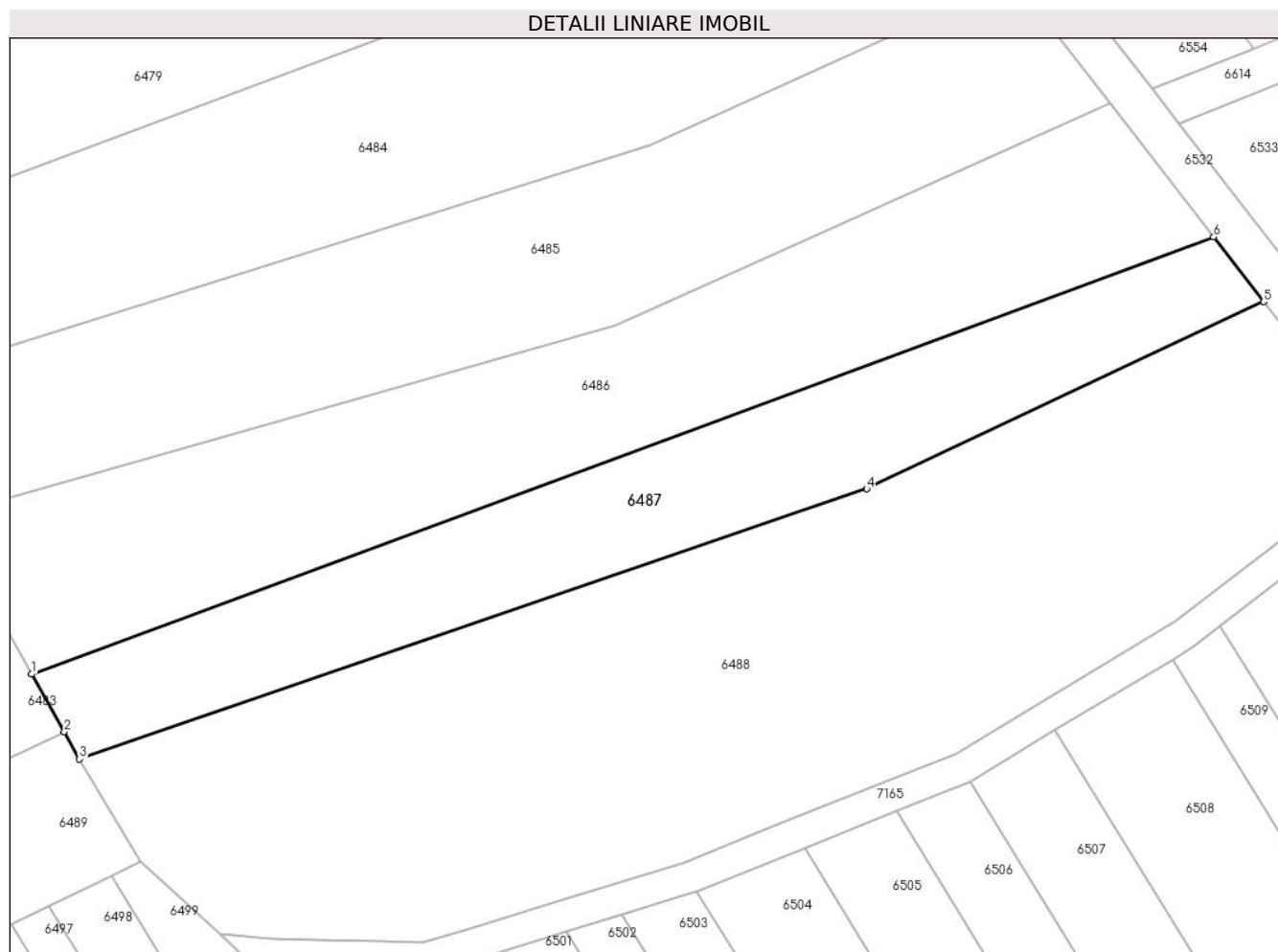
Inscrieri privind dezmembramintele dreptului de proprietate, drepturi reale de garanție și sarcini	Referințe
NU SUNT	

Anexa Nr. 1 La Partea I

Teren

Nr cadastral	Suprafața (mp)*	Observații / Referințe
	1.200	

* Suprafața este determinată în planul de proiecție Stereo 70.



Date referitoare la teren

Crt	Categorie folosință	Intravilan	Suprafața (mp)	Tarla	Parcelă	Nr. topo	Observații / Referințe
1	faneata	NU	1.200	-	818/3	-	

Lungime Segmente

1) Valorile lungimilor segmentelor sunt obținute din proiecție în plan.

Punct început	X / Y	Punct sfârșit	X / Y	Lungime segment (** (m)
1	370.680,336 495.856,981	2	370.683,475 495.851,452	6.358
2	370.683,475 495.851,452	3	370.684,922 495.848,842	2.984
3	370.684,922 495.848,842	4	370.760,474 495.874,752	79.871
4	370.760,474 495.874,752	5	370.798,577 495.892,694	42.116
5	370.798,577 495.892,694	6	370.793,774 495.898,906	7.852

Punct început	X / Y	Punct sfârșit	X / Y	Lungime segment (** (m)
6	370.793,774 495.898,906	1	370.680,336 495.856,981	120.937

** Lungimile segmentelor sunt determinate în planul de proiecție Stereo 70 și sunt rotunjite la 1 milimetru.

*** Distanța dintre puncte este formată din segmente cumulate ce sunt mai mici decât valoarea 1 milimetru.

**DATE DESPRE IMOBILUL NR. 6488**

Oficiul de Cadastru și Publicitate Imobiliară ALBA
Biroul de Cadastru și Publicitate Imobiliară Alba Iulia

A. Partea I. Descrierea imobilului

TEREN Extravilan

Adresa: Jud. Alba

Nr. Crt	Nr cadastral Nr. topografic	Suprafața* (mp)	Observații / Referințe
A1		3.100	Sector cadastral:25 Teren neimprejmuit;

B. Partea II. Proprietari și acte

Inscrieri privitoare la dreptul de proprietate și alte drepturi reale	Referințe
/	
Act Administrativ nr. 5207/463, din 21/11/1994 emis de CJPSDDPAT ALBA;	
B1	A1
Intabulare, drept de PROPRIETATE, dobandit prin Reconstituire, cota actuala 1/1 1) DRAGAN A RAFILA	

C. Partea III. SARCINI .

Inscrieri privind dezmembramintele dreptului de proprietate, drepturi reale de garanție și sarcini	Referințe
NU SUNT	

Anexa Nr. 1 La Partea I

Teren

Nr cadastral	Suprafața (mp)*	Observații / Referințe
	3.100	

* Suprafața este determinată în planul de proiecție Stereo 70.



Date referitoare la teren

Crt	Categorie folosință	Intravilan	Suprafața (mp)	Tarla	Parcelă	Nr. topo	Observații / Referințe
1	pașune	NU	3.100	-	818/2	-	

Lungime Segmente

1) Valorile lungimilor segmentelor sunt obținute din proiecție în plan.

Punct început	X / Y	Punct sfârșit	X / Y	Lungime segment (** (m)
1	370.684,922 495.848,842	2	370.690,813 495.838,965	11.501
2	370.690,813 495.838,965	3	370.698,39 495.832,023	10.276
3	370.698,39 495.832,023	4	370.703,275 495.831,615	4.903
4	370.703,275 495.831,615	5	370.707,728 495.831,494	4.454
5	370.707,728 495.831,494	6	370.713,78 495.831,328	6.054

Punct început	X / Y	Punct sfârșit	X / Y	Lungime segment (** (m)
6	370.713,78 495.831,328	7	370.717,901 495.831,215	4.122
7	370.717,901 495.831,215	8	370.722,312 495.832,571	4.614
8	370.722,312 495.832,571	9	370.731,132 495.835,282	9.227
9	370.731,132 495.835,282	10	370.743,016 495.838,935	12.433
10	370.743,016 495.838,935	11	370.750,33 495.841,867	7.88
11	370.750,33 495.841,867	12	370.755,532 495.843,952	5.604
12	370.755,532 495.843,952	13	370.769,046 495.849,37	14.56
13	370.769,046 495.849,37	14	370.790,124 495.862,096	24.622
14	370.790,124 495.862,096	15	370.807,868 495.875,767	22.4
15	370.807,868 495.875,767	16	370.810,341 495.877,473	3.004
16	370.810,341 495.877,473	17	370.798,577 495.892,694	19.237
17	370.798,577 495.892,694	18	370.760,474 495.874,752	42.116
18	370.760,474 495.874,752	1	370.684,922 495.848,842	79.871

** Lungimile segmentelor sunt determinate în planul de proiecție Stereo 70 și sunt rotunjite la 1 milimetru.

*** Distanța dintre puncte este formată din segmente cumulate ce sunt mai mici decât valoarea 1 milimetru.

**DATE DESPRE IMOBILUL NR. 6489**

Oficiul de Cadastru și Publicitate Imobiliară ALBA
Biroul de Cadastru și Publicitate Imobiliară Alba Iulia

A. Partea I. Descrierea imobilului

TEREN Extravilan

Adresa: Jud. Alba

Nr. Crt	Nr cadastral Nr. topografic	Suprafața* (mp)	Observații / Referințe
A1		1.700	Sector cadastral:25 Teren neimprejmuit;

B. Partea II. Proprietari și acte

Inscrieri privitoare la dreptul de proprietate și alte drepturi reale	Referințe
/	
Act Administrativ nr. 5207/476, din 23/11/1994 emis de CJPSDDPAT ALBA;	
B1	A1
Intabulare, drept de PROPRIETATE, dobandit prin Reconstituire, cota actuala 1/1 1) ORDEAN ELENA	

C. Partea III. SARCINI .

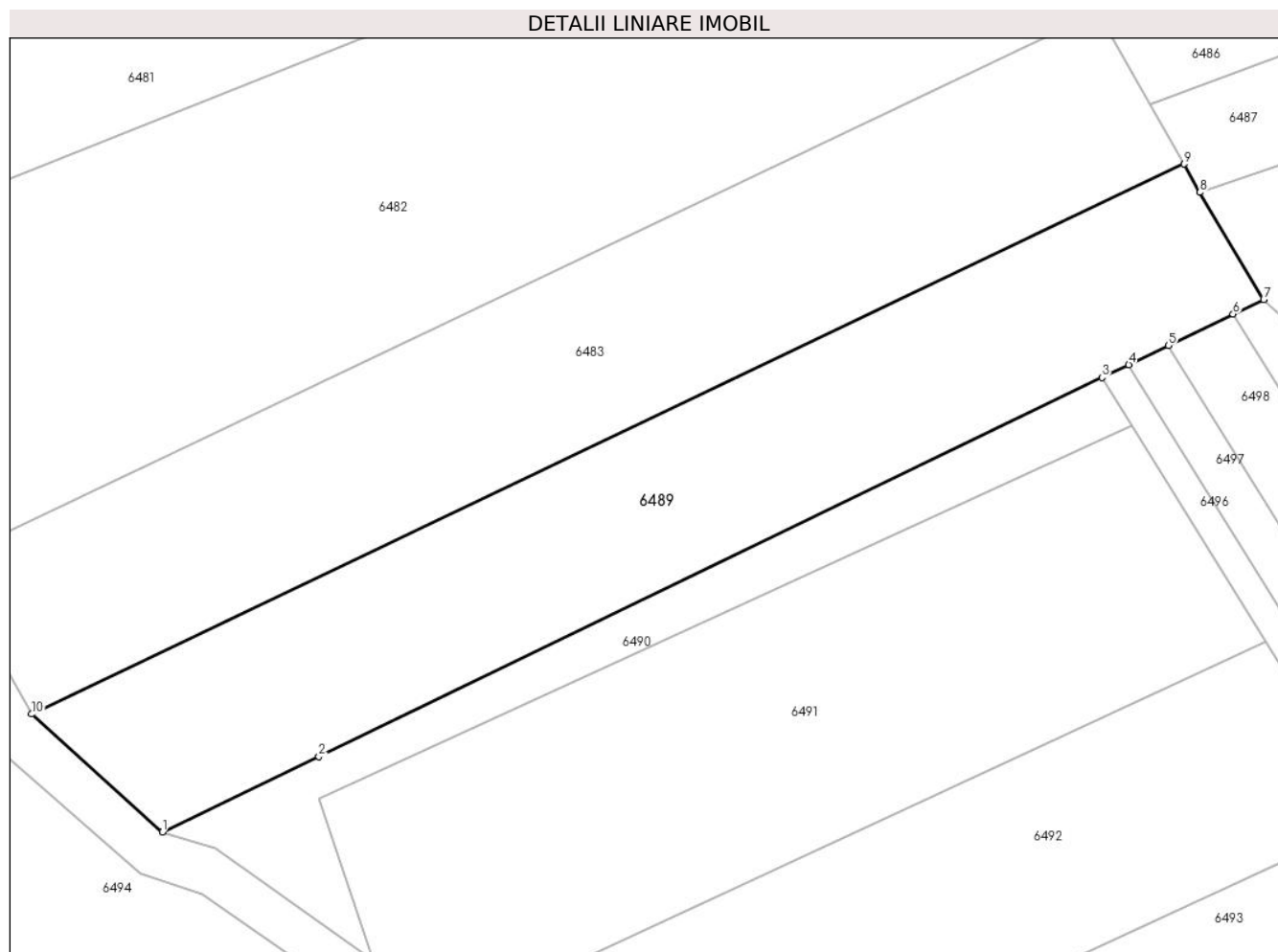
Inscrieri privind dezmembramintele dreptului de proprietate, drepturi reale de garanție și sarcini	Referințe
NU SUNT	

Anexa Nr. 1 La Partea I

Teren

Nr cadastral	Suprafața (mp)*	Observații / Referințe
	1.700	

* Suprafața este determinată în planul de proiecție Stereo 70.



Date referitoare la teren

Crt	Categorie folosință	Intravilan	Suprafața (mp)	Tarla	Parcelă	Nr. topo	Observații / Referințe
1	pașune	NU	1.700	-	818/1	-	

Lungime Segmente

1) Valorile lungimilor segmentelor sunt obținute din proiecție în plan.

Punct început	X / Y	Punct sfârșit	X / Y	Lungime segment (** (m)
1	370.589,112 495.789,827	2	370.603,563 495.796,792	16.042
2	370.603,563 495.796,792	3	370.675,891 495.831,755	80.335
3	370.675,891 495.831,755	4	370.678,35 495.832,943	2.73
4	370.678,35 495.832,943	5	370.681,999 495.834,706	4.054
5	370.681,999 495.834,706	6	370.687,987 495.837,599	6.65

Punct început	X / Y	Punct sfârșit	X / Y	Lungime segment (** (m)
6	370.687,987 495.837,599	7	370.690,813 495.838,965	3.139
7	370.690,813 495.838,965	8	370.684,922 495.848,842	11.501
8	370.684,922 495.848,842	9	370.683,475 495.851,452	2.984
9	370.683,475 495.851,452	10	370.577,049 495.800,701	117.908
10	370.577,049 495.800,701	1	370.589,112 495.789,827	16.24

** Lungimile segmentelor sunt determinate în planul de proiecție Stereo 70 și sunt rotunjite la 1 milimetru.

*** Distanța dintre puncte este formată din segmente cumulate ce sunt mai mici decât valoarea 1 milimetru.

**DATE DESPRE IMOBILUL NR. 6490**

Oficiul de Cadastru și Publicitate Imobiliară ALBA
Biroul de Cadastru și Publicitate Imobiliară Alba Iulia

A. Partea I. Descrierea imobilului

TEREN Extravilan

Adresa: Jud. Alba

Nr. Crt	Nr cadastral Nr. topografic	Suprafața* (mp)	Observații / Referințe
A1		484	Sector cadastral:25 Teren neimprejmut;

B. Partea II. Proprietari și acte

Inscrieri privitoare la dreptul de proprietate și alte drepturi reale		Referințe
/		
Act Normativ nr. 7, din 13/03/1996 emis de Parlamentul Romaniei;		
B1	Inscrierea posesiei, drept de PROPRIETATE, dobandit prin Lege, cota actuala 1/1 1) NEIDENTIFICAT NEIDENTIFICAT	A1
Act Normativ nr. 7, din 13/03/1996 emis de Parlamentul Romaniei (art,13 alin.(14));		
B2	Se noteaza mentiunea proprietar neidentificat, rezerva comisiei locale de fond funciar.	A1

C. Partea III. SARCINI .

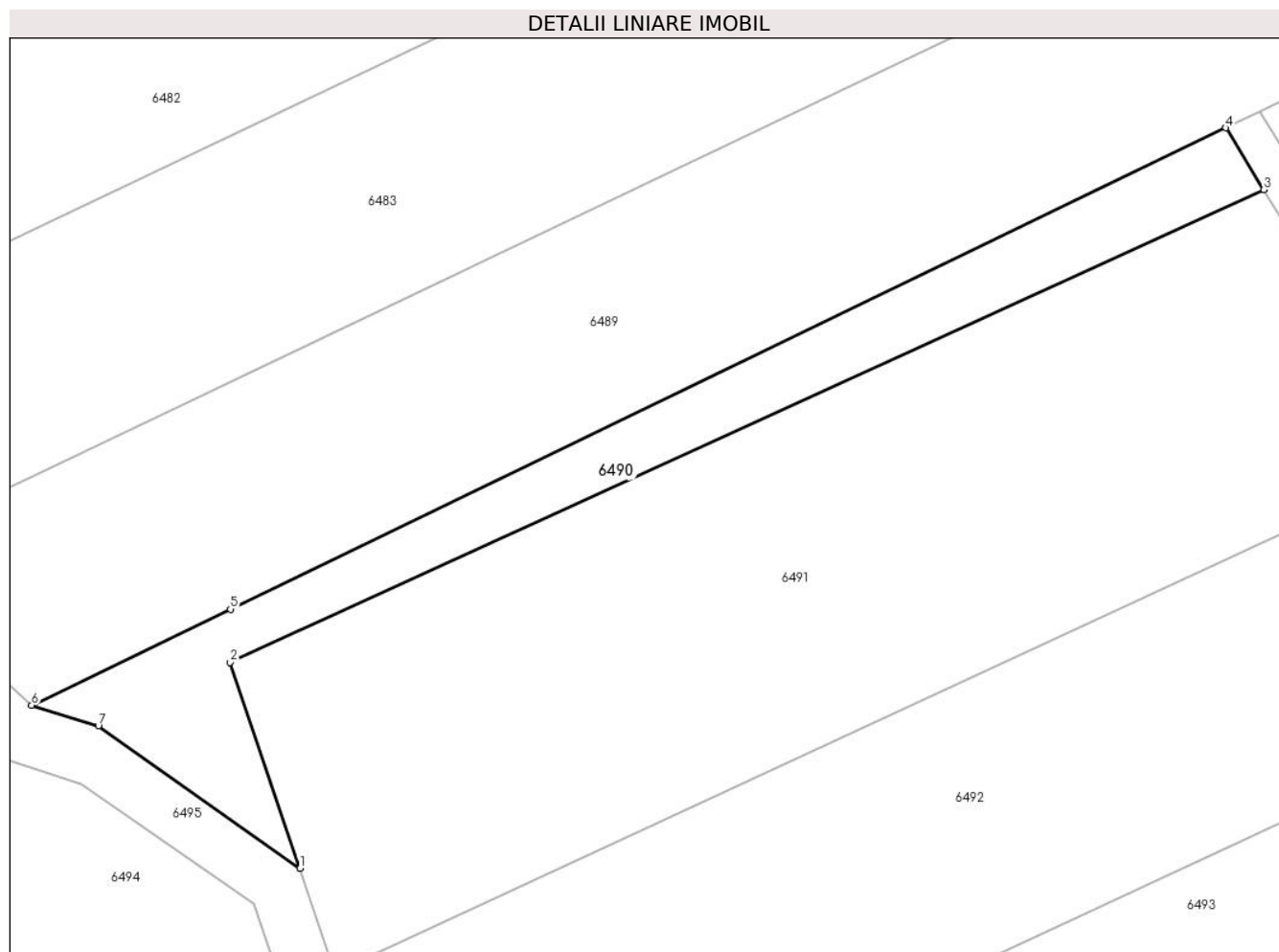
Inscrieri privind dezmembramintele dreptului de proprietate, drepturi reale de garanție și sarcini	Referințe
NU SUNT	

Anexa Nr. 1 La Partea I

Teren

Nr cadastral	Suprafața (mp)*	Observații / Referințe
	484	

* Suprafața este determinată în planul de proiecție Stereo 70.



Date referitoare la teren

Crt	Categorie folosință	Intravilan	Suprafața (mp)	Tarla	Parcelă	Nr. topo	Observații / Referințe
1	faneata	NU	484	-	-	-	

Lungime Segmente

1) Valorile lungimilor segmentelor sunt obținute din proiecție în plan.

Punct început	X / Y	Punct sfârșit	X / Y	Lungime segment (** (m)
1	370.608,602 495.777,99	2	370.603,531 495.792,939	15.786
2	370.603,531 495.792,939	3	370.678,66 495.827,272	82.602
3	370.678,66 495.827,272	4	370.675,891 495.831,755	5.269
4	370.675,891 495.831,755	5	370.603,563 495.796,792	80.335
5	370.603,563 495.796,792	6	370.589,112 495.789,827	16.042

Punct început	X / Y	Punct sfârșit	X / Y	Lungime segment (** (m)
6	370.589,112 495.789,827	7	370.593,958 495.788,323	5.075
7	370.593,958 495.788,323	1	370.608,602 495.777,99	17.922

** Lungimile segmentelor sunt determinate în planul de proiecție Stereo 70 și sunt rotunjite la 1 milimetru.

*** Distanța dintre puncte este formată din segmente cumulate ce sunt mai mici decât valoarea 1 milimetru.

**DATE DESPRE IMOBILUL NR. 6491**

Oficiul de Cadastru și Publicitate Imobiliară ALBA
Biroul de Cadastru și Publicitate Imobiliară Alba Iulia

A. Partea I. Descrierea imobilului

TEREN Extravilan

Adresa: Jud. Alba

Nr. Crt	Nr cadastral Nr. topografic	Suprafața* (mp)	Observații / Referințe
A1		2.000	Sector cadastral:25 Teren neimprejmuit;

B. Partea II. Proprietari și acte

Inscrieri privitoare la dreptul de proprietate și alte drepturi reale	Referințe
/	
Act Administrativ nr. 6432/742, din 12/04/1995 emis de CJPSDDPAT ALBA;	
B1	A1
Intabulare, drept de PROPRIETATE, dobandit prin Reconstituire, cota actuala 1/1 1) CRISTEA I IVAN	

C. Partea III. SARCINI .

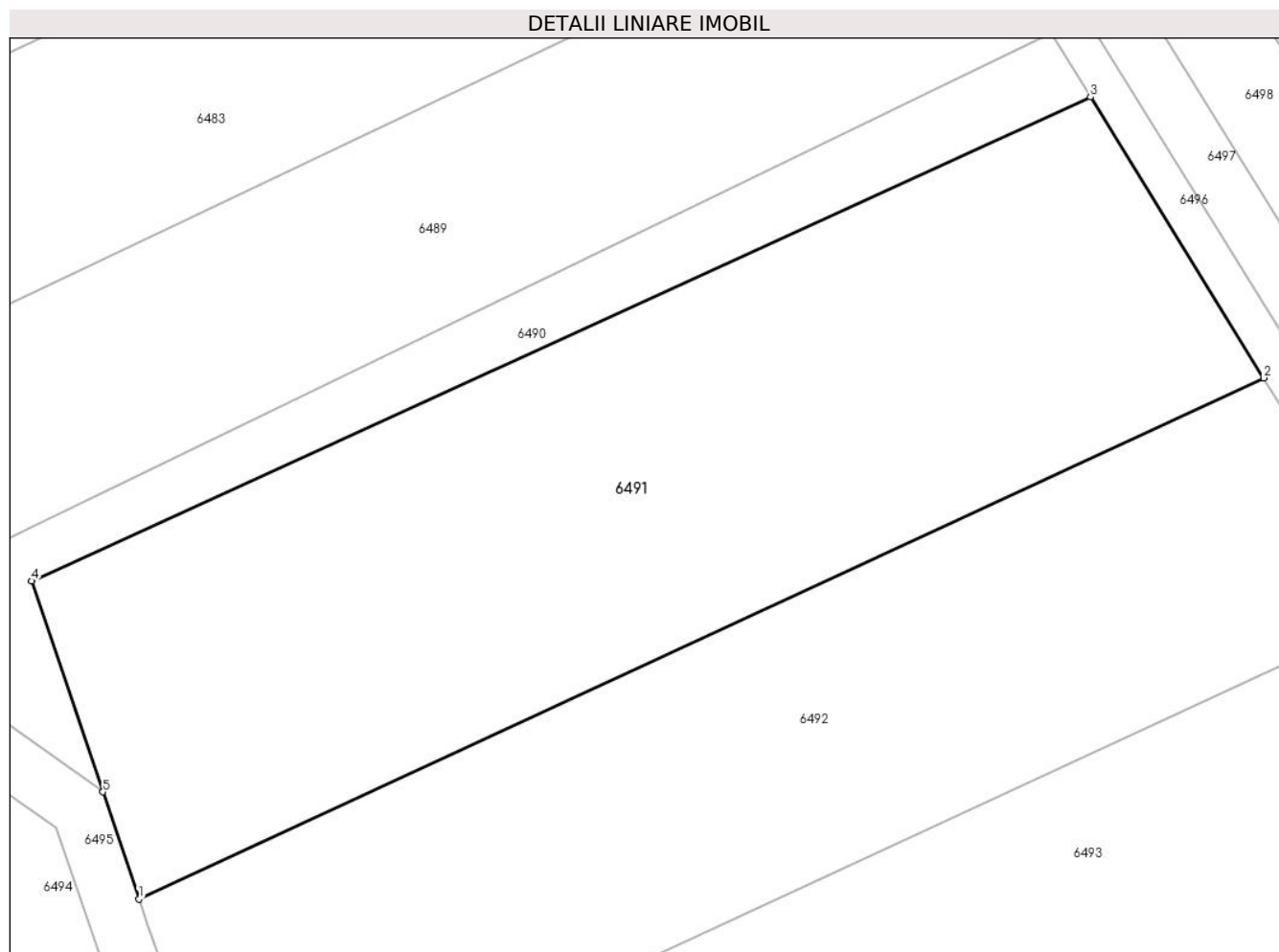
Inscrieri privind dezmembramintele dreptului de proprietate, drepturi reale de garanție și sarcini	Referințe
NU SUNT	

Anexa Nr. 1 La Partea I

Teren

Nr cadastral	Suprafața (mp)*	Observații / Referințe
	2.000	

* Suprafața este determinată în planul de proiecție Stereo 70.



Date referitoare la teren

Crt	Categorie folosință	Intra vilan	Suprafața (mp)	Tarla	Parcelă	Nr. topo	Observații / Referințe
1	faneata	NU	2.000	-	871	-	

Lungime Segmente

1) Valorile lungimilor segmentelor sunt obținute din proiecție în plan.

Punct început	X / Y	Punct sfârșit	X / Y	Lungime segment (** (m)
1	370.611,146 495.770,389	2	370.690,961 495.807,348	87.957
2	370.690,961 495.807,348	3	370.678,66 495.827,272	23.415
3	370.678,66 495.827,272	4	370.603,531 495.792,939	82.602
4	370.603,531 495.792,939	5	370.608,602 495.777,99	15.786
5	370.608,602 495.777,99	1	370.611,146 495.770,389	8.015

**** Lungimile segmentelor sunt determinate în planul de proiecție Stereo 70 și sunt rotunjite la 1 milimetru.**

***** Distanța dintre puncte este formată din segmente cumulate ce sunt mai mici decât valoarea 1 milimetru.**

**DATE DESPRE IMOBILUL NR. 6492**

Oficiul de Cadastru și Publicitate Imobiliară ALBA
Biroul de Cadastru și Publicitate Imobiliară Alba Iulia

A. Partea I. Descrierea imobilului

TEREN Extravilan

Adresa: Jud. Alba

Nr. Crt	Nr cadastral Nr. topografic	Suprafața* (mp)	Observații / Referințe
A1		1.787	Sector cadastral:25 Teren neimpregmuit;

B. Partea II. Proprietari și acte

Inscrieri privitoare la dreptul de proprietate și alte drepturi reale		Referințe
/		
Act Normativ nr. 7, din 13/03/1996 emis de Parlamentul Romaniei;		
B1	Inscrierea posesiei, drept de PROPRIETATE, dobandit prin Lege, cota actuala 1/1 1) NEIDENTIFICAT NEIDENTIFICAT	A1
Act Normativ nr. 7, din 13/03/1996 emis de Parlamentul Romaniei (art,13 alin.(14));		
B2	Se noteaza mentiunea proprietar neidentificat, rezerva comisiei locale de fond funciar.	A1

C. Partea III. SARCINI .

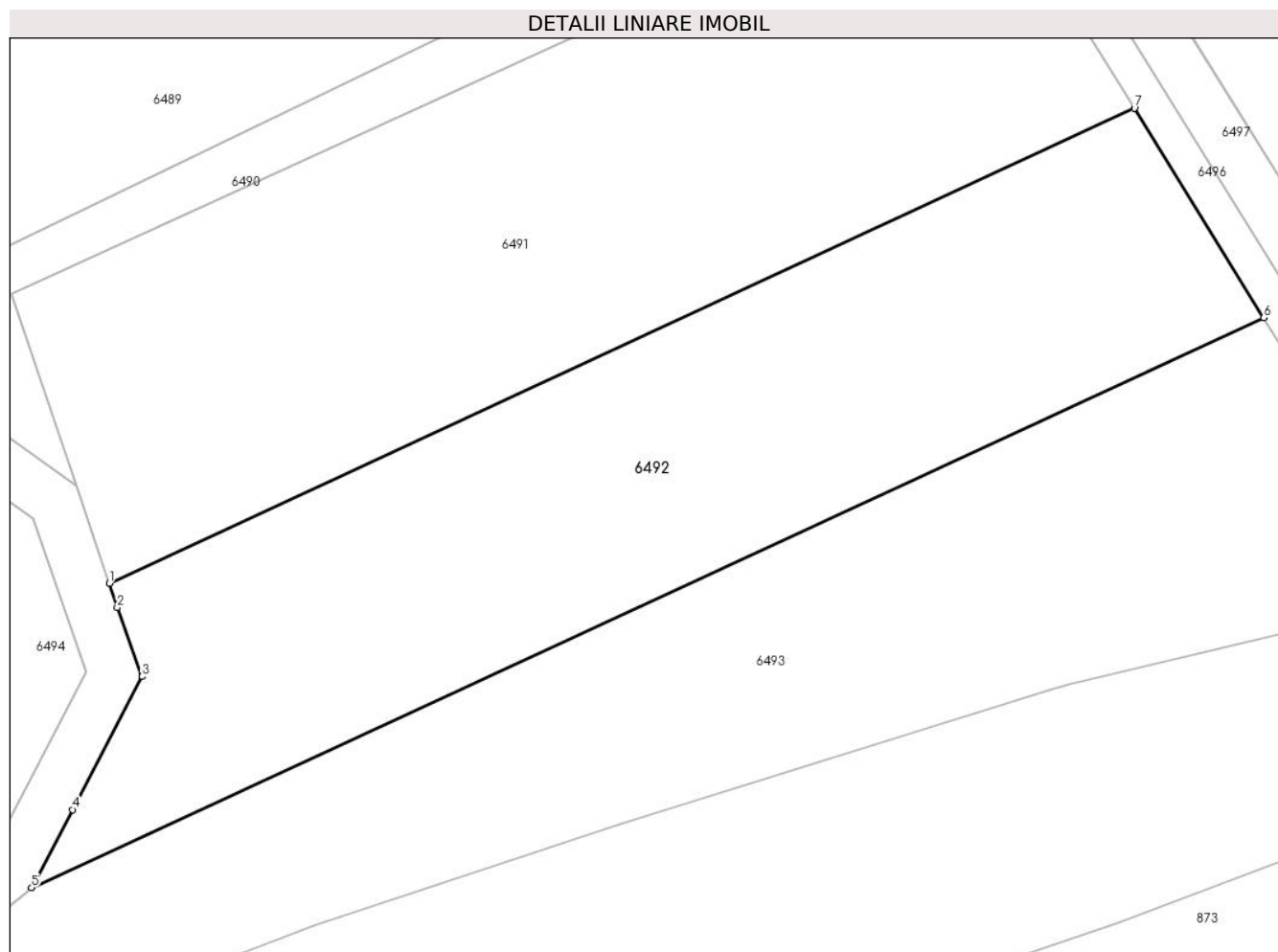
Inscrieri privind dezmembramintele dreptului de proprietate, drepturi reale de garanție și sarcini	Referințe
NU SUNT	

Anexa Nr. 1 La Partea I

Teren

Nr cadastral	Suprafața (mp)*	Observații / Referințe
	1.787	

* Suprafața este determinată în planul de proiecție Stereo 70.



Date referitoare la teren

Crt	Categorie folosință	Intravilan	Suprafața (mp)	Tarla	Parcelă	Nr. topo	Observații / Referințe
1	faneata	NU	1.787	-	-	-	

Lungime Segmente

1) Valorile lungimilor segmentelor sunt obținute din proiecție în plan.

Punct început	X / Y	Punct sfârșit	X / Y	Lungime segment (** (m)
1	370.611,146 495.770,389	2	370.611,78 495.768,497	1.996
2	370.611,78 495.768,497	3	370.613,711 495.763,142	5.692
3	370.613,711 495.763,142	4	370.608,294 495.752,788	11.686
4	370.608,294 495.752,788	5	370.605,112 495.746,708	6.862
5	370.605,112 495.746,708	6	370.701,028 495.791,045	105.668

Punct început	X / Y	Punct sfârșit	X / Y	Lungime segment (** (m)
6	370.701,028 495.791,045	7	370.690,961 495.807,348	19.161
7	370.690,961 495.807,348	1	370.611,146 495.770,389	87.957

** Lungimile segmentelor sunt determinate în planul de proiecție Stereo 70 și sunt rotunjite la 1 milimetru.

*** Distanța dintre puncte este formată din segmente cumulate ce sunt mai mici decât valoarea 1 milimetru.

**DATE DESPRE IMOBILUL NR. 6493**

Oficiul de Cadastru și Publicitate Imobiliară ALBA
Biroul de Cadastru și Publicitate Imobiliară Alba Iulia

A. Partea I. Descrierea imobilului

TEREN Extravilan

Adresa: Jud. Alba

Nr. Crt	Nr cadastral Nr. topografic	Suprafața* (mp)	Observații / Referințe
A1		1.941	Sector cadastral:25 Teren neimprejmut;

B. Partea II. Proprietari și acte

Inscrieri privitoare la dreptul de proprietate și alte drepturi reale		Referințe
/		
Act Normativ nr. 7, din 13/03/1996 emis de Parlamentul Romaniei;		
B1	Inscrierea posesiei, drept de PROPRIETATE, dobandit prin Lege, cota actuala 1/1 1) NEIDENTIFICAT NEIDENTIFICAT	A1
Act Normativ nr. 7, din 13/03/1996 emis de Parlamentul Romaniei (art,13 alin.(14));		
B2	Se noteaza mentiunea proprietar neidentificat, rezerva comisiei locale de fond funciar.	A1

C. Partea III. SARCINI .

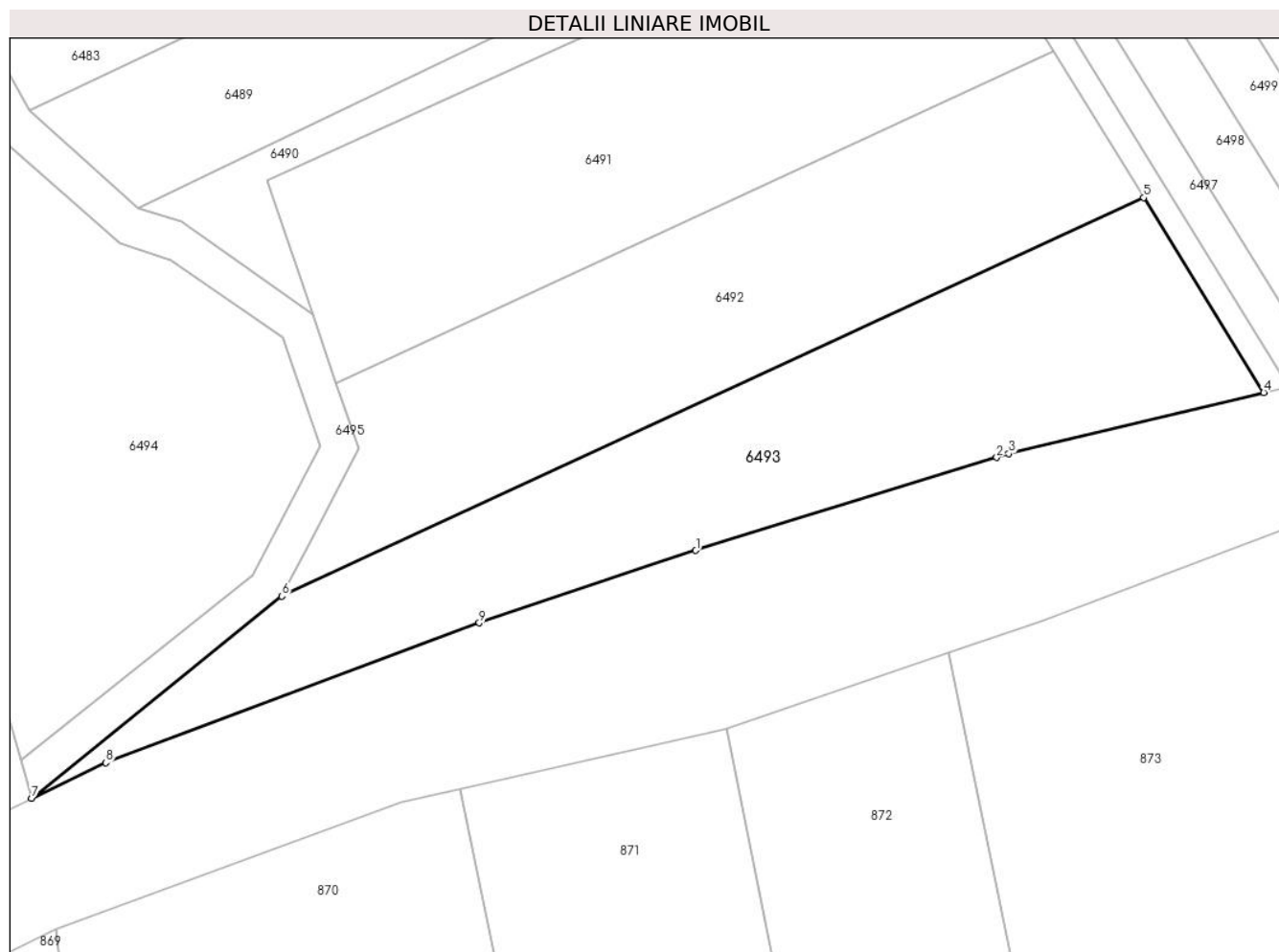
Inscrieri privind dezmembramintele dreptului de proprietate, drepturi reale de garanție și sarcini	Referințe
NU SUNT	

Anexa Nr. 1 La Partea I

Teren

Nr cadastral	Suprafața (mp)*	Observații / Referințe
	1.941	

* Suprafața este determinată în planul de proiecție Stereo 70.



Date referitoare la teren

Crt	Categorie folosință	Intra vilan	Suprafața (mp)	Tarla	Parcelă	Nr. topo	Observații / Referințe
1	faneata	NU	1.941	-	-	-	

Lungime Segmente

1) Valorile lungimilor segmentelor sunt obținute din proiecție în plan.

Punct început	X / Y	Punct sfârșit	X / Y	Lungime segment (** (m)
1	370.651,193 495.751,803	2	370.684,674 495.762,145	35.042
2	370.684,674 495.762,145	3	370.686,021 495.762,561	1.41
3	370.686,021 495.762,561	4	370.714,402 495.769,353	29.182
4	370.714,402 495.769,353	5	370.701,028 495.791,045	25.484
5	370.701,028 495.791,045	6	370.605,112 495.746,708	105.668

Punct început	X / Y	Punct sfârșit	X / Y	Lungime segment (** (m)
6	370.605,112 495.746,708	7	370.577,265 495.724,213	35.798
7	370.577,265 495.724,213	8	370.585,532 495.728,179	9.169
8	370.585,532 495.728,179	9	370.627,083 495.743,733	44.367
9	370.627,083 495.743,733	1	370.651,193 495.751,803	25.425

** Lungimile segmentelor sunt determinate în planul de proiecție Stereo 70 și sunt rotunjite la 1 milimetru.

*** Distanța dintre puncte este formată din segmente cumulate ce sunt mai mici decât valoarea 1 milimetru.

**DATE DESPRE IMOBILUL NR. 6494**

Oficiul de Cadastru și Publicitate Imobiliară ALBA
Biroul de Cadastru și Publicitate Imobiliară Alba Iulia

A. Partea I. Descrierea imobilului

TEREN Extravilan

Adresa: Jud. Alba

Nr. Crt	Nr cadastral Nr. topografic	Suprafața* (mp)	Observații / Referințe
A1		1.999	Sector cadastral:25 Teren neimprejmut;

B. Partea II. Proprietari și acte

Inscrieri privitoare la dreptul de proprietate și alte drepturi reale		Referințe
/		
Act Normativ nr. 7, din 13/03/1996 emis de Parlamentul Romaniei;		
B1	Inscrierea posesiei, drept de PROPRIETATE, dobandit prin Lege, cota actuala 1/1 1) NEIDENTIFICAT NEIDENTIFICAT	A1
Act Normativ nr. 7, din 13/03/1996 emis de Parlamentul Romaniei (art,13 alin.(14));		
B2	Se noteaza mentiunea proprietar neidentificat, rezerva comisiei locale de fond funciar.	A1

C. Partea III. SARCINI .

Inscrieri privind dezmembramintele dreptului de proprietate, drepturi reale de garanție și sarcini	Referințe
NU SUNT	

Anexa Nr. 1 La Partea I

Teren

Nr cadastral	Suprafața (mp)*	Observații / Referințe
	1.999	

* Suprafața este determinată în planul de proiecție Stereo 70.



Date referitoare la teren

Crt	Categorie folosință	Intravilan	Suprafața (mp)	Tarla	Parcelă	Nr. topo	Observații / Referințe
1	faneata	NU	1.999	-	765	-	

Lungime Segmente

1) Valorile lungimilor segmentelor sunt obținute din proiecție în plan.

Punct început	X / Y	Punct sfârșit	X / Y	Lungime segment (** (m)
1	370.564,373 495.814,004	2	370.562,887 495.790,677	23.374
2	370.562,887 495.790,677	3	370.566,871 495.760,118	30.817
3	370.566,871 495.760,118	4	370.576,025 495.728,498	32.919
4	370.576,025 495.728,498	5	370.601,841 495.749,084	33.019
5	370.601,841 495.749,084	6	370.609,368 495.763,47	16.237

Punct început	X / Y	Punct sfârșit	X / Y	Lungime segment (** (m)
6	370.609,368 495.763,47	7	370.605,246 495.775,449	12.669
7	370.605,246 495.775,449	8	370.592,753 495.784,113	15.203
8	370.592,753 495.784,113	9	370.587,155 495.785,968	5.898
9	370.587,155 495.785,968	10	370.572,732 495.798,55	19.139
10	370.572,732 495.798,55	1	370.564,373 495.814,004	17.57

** Lungimile segmentelor sunt determinate în planul de proiecție Stereo 70 și sunt rotunjite la 1 milimetru.

*** Distanța dintre puncte este formată din segmente cumulate ce sunt mai mici decât valoarea 1 milimetru.

**DATE DESPRE IMOBILUL NR. 6495**

Oficiul de Cadastru și Publicitate Imobiliară ALBA
Biroul de Cadastru și Publicitate Imobiliară Alba Iulia

A. Partea I. Descrierea imobilului

TEREN Extravilan

Adresa: Jud. Alba

Nr. Crt	Nr cadastral Nr. topografic	Suprafața* (mp)	Observații / Referințe
A1		530	Sector cadastral:25 Teren neimprejmut;

B. Partea II. Proprietari și acte

Inscrieri privitoare la dreptul de proprietate și alte drepturi reale		Referințe
/		
Act Normativ nr. 7, din 13/03/1996 emis de Parlamentul Romaniei;		
B1	Inscrierea posesiei, drept de PROPRIETATE, dobandit prin Lege, cota actuala 1/1 1) NEIDENTIFICAT NEIDENTIFICAT	A1
Act Normativ nr. 7, din 13/03/1996 emis de Parlamentul Romaniei (art,13 alin.(15));		
B2	Se noteaza mentiunea proprietar neidentificat,	A1

C. Partea III. SARCINI .

Inscrieri privind dezmembramintele dreptului de proprietate, drepturi reale de garanție și sarcini	Referințe
NU SUNT	

Anexa Nr. 1 La Partea I

Teren

Nr cadastral	Suprafața (mp)*	Observații / Referințe
	530	

* Suprafața este determinată în planul de proiecție Stereo 70.



Date referitoare la teren

Crt	Categorie folosință	Intravilan	Suprafața (mp)	Tarla	Parcelă	Nr. topo	Observații / Referințe
1	drum	NU	530	-	-	-	

Lungime Segmente

1) Valorile lungimilor segmentelor sunt obținute din proiecție în plan.

Punct început	X / Y	Punct sfârșit	X / Y	Lungime segment (** (m)
1	370.576,025 495.728,498	2	370.577,265 495.724,213	4.461
2	370.577,265 495.724,213	3	370.605,112 495.746,708	35.798
3	370.605,112 495.746,708	4	370.608,294 495.752,788	6.862
4	370.608,294 495.752,788	5	370.613,711 495.763,142	11.686
5	370.613,711 495.763,142	6	370.611,78 495.768,497	5.692

Punct început	X / Y	Punct sfârșit	X / Y	Lungime segment (** (m)
6	370.611,78 495.768,497	7	370.611,146 495.770,389	1.996
7	370.611,146 495.770,389	8	370.608,602 495.777,99	8.015
8	370.608,602 495.777,99	9	370.593,958 495.788,323	17.922
9	370.593,958 495.788,323	10	370.589,112 495.789,827	5.075
10	370.589,112 495.789,827	11	370.577,049 495.800,701	16.24
11	370.577,049 495.800,701	12	370.569,127 495.814,78	16.155
12	370.569,127 495.814,78	13	370.564,901 495.822,292	8.619
13	370.564,901 495.822,292	14	370.564,373 495.814,004	8.306
14	370.564,373 495.814,004	15	370.572,732 495.798,55	17.57
15	370.572,732 495.798,55	16	370.587,155 495.785,968	19.139
16	370.587,155 495.785,968	17	370.592,753 495.784,113	5.898
17	370.592,753 495.784,113	18	370.605,246 495.775,449	15.203
18	370.605,246 495.775,449	19	370.609,368 495.763,47	12.669
19	370.609,368 495.763,47	20	370.601,841 495.749,084	16.237
20	370.601,841 495.749,084	1	370.576,025 495.728,498	33.019

** Lungimile segmentelor sunt determinate în planul de proiecție Stereo 70 și sunt rotunjite la 1 milimetru.

*** Distanța dintre puncte este formată din segmente cumulate ce sunt mai mici decât valoarea 1 milimetru.

**DATE DESPRE IMOBILUL NR. 6496**

Oficiul de Cadastru și Publicitate Imobiliară ALBA
Biroul de Cadastru și Publicitate Imobiliară Alba Iulia

A. Partea I. Descrierea imobilului

TEREN Extravilan

Adresa: Jud. Alba

Nr. Crt	Nr cadastral Nr. topografic	Suprafața* (mp)	Observații / Referințe
A1		200	Sector cadastral:25 Teren neimprijmit;

B. Partea II. Proprietari și acte

Inscrieri privitoare la dreptul de proprietate și alte drepturi reale		Referințe
/		
Act Administrativ nr. 6432/772, din 13/04/1995 emis de CJPSDDPAT ALBA;		
B1	Intabulare, drept de PROPRIETATE, dobandit prin Reconstituire, cota actuala 1/1 1) CRISTEA I IVAN 2) CRISTEA I AVRAM 3) BULUGAN D LARISA	A1

C. Partea III. SARCINI .

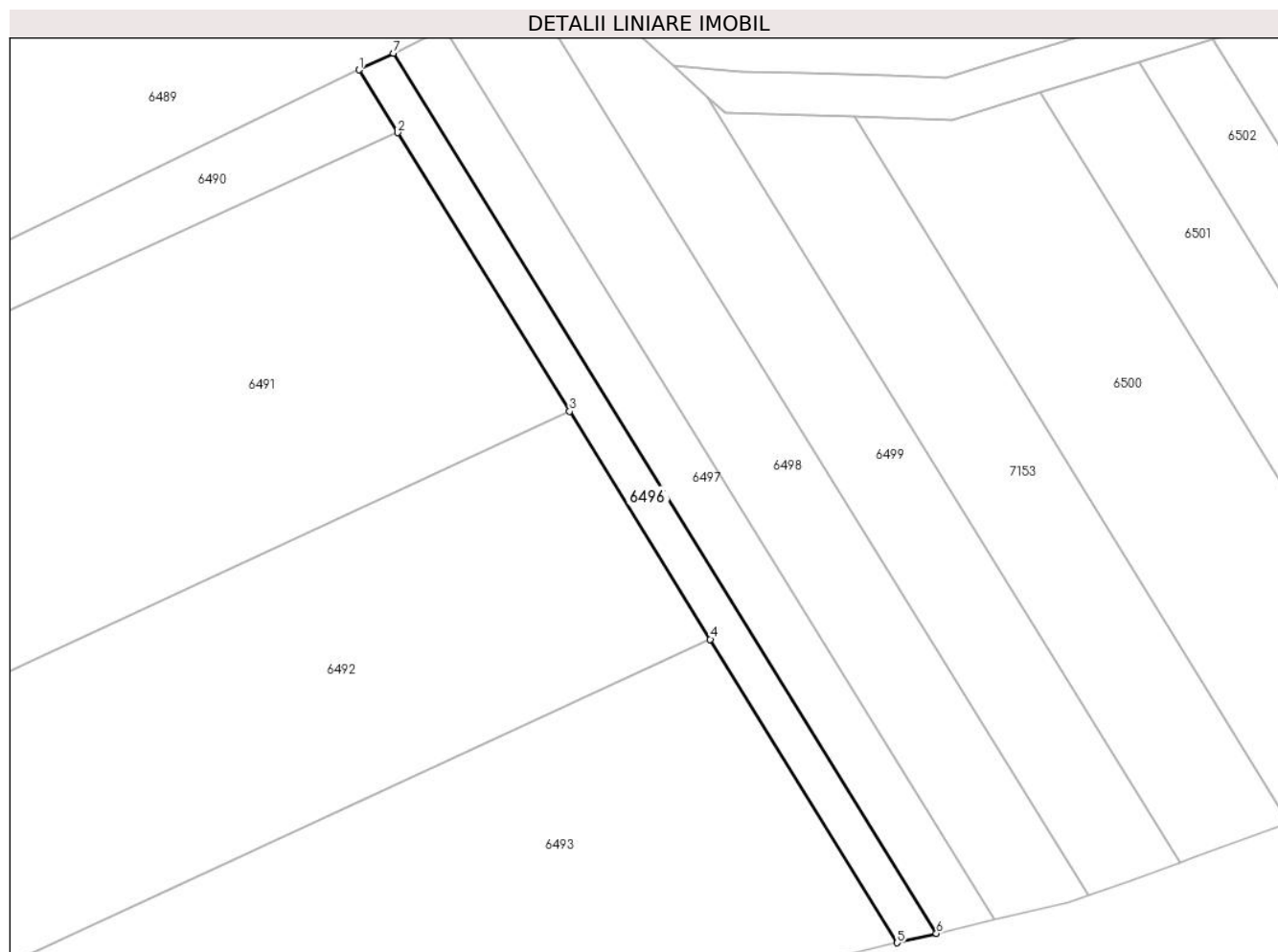
Inscrieri privind dezmembramintele dreptului de proprietate, drepturi reale de garanție și sarcini	Referințe
NU SUNT	

Anexa Nr. 1 La Partea I

Teren

Nr cadastral	Suprafața (mp)*	Observații / Referințe
	200	

* Suprafața este determinată în planul de proiecție Stereo 70.



Date referitoare la teren

Crt	Categorie folosință	Intravilan	Suprafața (mp)	Tarla	Parcelă	Nr. topo	Observații / Referințe
1	vie	NU	200	-	815	-	

Lungime Segmente

1) Valorile lungimilor segmentelor sunt obținute din proiecție în plan.

Punct început	X / Y	Punct sfârșit	X / Y	Lungime segment (** (m)
1	370.675,891 495.831,755	2	370.678,66 495.827,272	5.269
2	370.678,66 495.827,272	3	370.690,961 495.807,348	23.415
3	370.690,961 495.807,348	4	370.701,028 495.791,045	19.161
4	370.701,028 495.791,045	5	370.714,402 495.769,353	25.483
5	370.714,402 495.769,353	6	370.717,203 495.770,023	2.88

Punct început	X / Y	Punct sfârșit	X / Y	Lungime segment (** (m)
6	370.717,203 495.770,023	7	370.678,35 495.832,943	73.949
7	370.678,35 495.832,943	1	370.675,891 495.831,755	2.731

** Lungimile segmentelor sunt determinate în planul de proiecție Stereo 70 și sunt rotunjite la 1 milimetru.

*** Distanța dintre puncte este formată din segmente cumulate ce sunt mai mici decât valoarea 1 milimetru.

**DATE DESPRE IMOBILUL NR. 6497**

Oficiul de Cadastru și Publicitate Imobiliară ALBA
Biroul de Cadastru și Publicitate Imobiliară Alba Iulia

A. Partea I. Descrierea imobilului

TEREN Extravilan

Adresa: Jud. Alba

Nr. Crt	Nr cadastral Nr. topografic	Suprafața* (mp)	Observații / Referințe
A1		300	Sector cadastral:25 Teren neimpregmuit;

B. Partea II. Proprietari și acte

Inscrieri privitoare la dreptul de proprietate și alte drepturi reale	Referințe
/	
Act Administrativ nr. 5252/627, din 27/02/1995 emis de CJPSDDPAT ALBA;	
B1	A1
Intabulare, drept de PROPRIETATE, dobandit prin Reconstituire, cota actuala 1/1 1) VIOREL T VASILE	

C. Partea III. SARCINI .

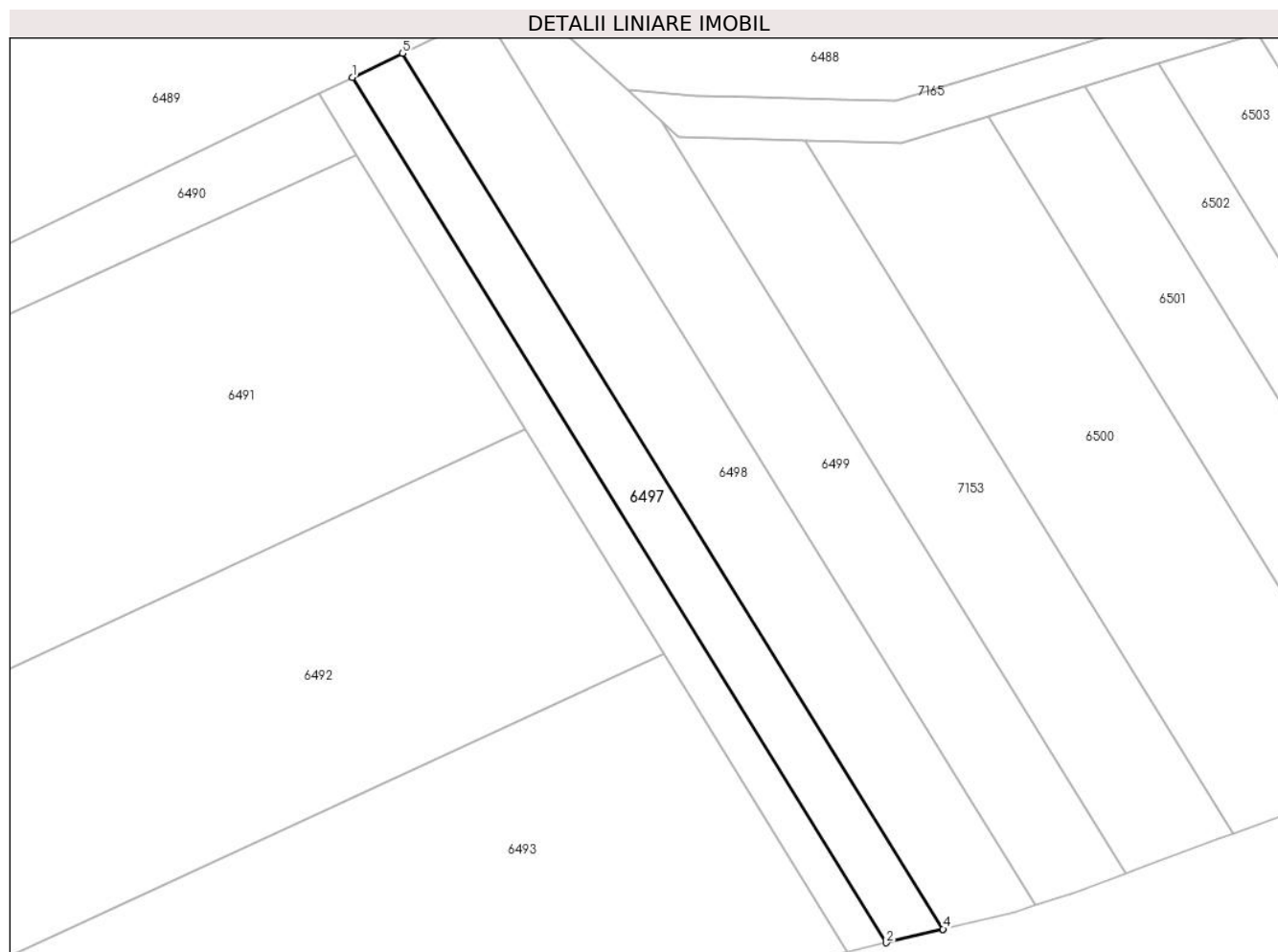
Inscrieri privind dezmembramintele dreptului de proprietate, drepturi reale de garanție și sarcini	Referințe
NU SUNT	

Anexa Nr. 1 La Partea I

Teren

Nr cadastral	Suprafața (mp)*	Observații / Referințe
	300	

* Suprafața este determinată în planul de proiecție Stereo 70.



Date referitoare la teren

Crt	Categorie folosință	Intravilan	Suprafața (mp)	Tarla	Parcelă	Nr. topo	Observații / Referințe
1	vie	NU	300	-	814/7	-	

Lungime Segmente

1) Valorile lungimilor segmentelor sunt obținute din proiecție în plan.

Punct început	X / Y	Punct sfârșit	X / Y	Lungime segment (** (m)
1	370.678,35 495.832,943	2	370.717,203 495.770,023	73.949
2	370.717,203 495.770,023	3	370.721,315 495.771,007	4.228
3	370.721,315 495.771,007	4	370.721,342 495.771,013	0.028
4	370.721,342 495.771,013	5	370.681,999 495.834,706	74.864
5	370.681,999 495.834,706	1	370.678,35 495.832,943	4.053

**** Lungimile segmentelor sunt determinate în planul de proiecţie Stereo 70 şi sunt rotunjite la 1 milimetru.**

***** Distanţa dintre puncte este formată din segmente cumulate ce sunt mai mici decât valoarea 1 milimetru.**

**DATE DESPRE IMOBILUL NR. 6498**

Oficiul de Cadastru și Publicitate Imobiliară ALBA
Biroul de Cadastru și Publicitate Imobiliară Alba Iulia

A. Partea I. Descrierea imobilului

TEREN Extravilan

Adresa: Jud. Alba

Nr. Crt	Nr cadastral Nr. topografic	Suprafața* (mp)	Observații / Referințe
A1		500	Sector cadastral:25 Teren neimprejmuit;

B. Partea II. Proprietari și acte

Inscrieri privitoare la dreptul de proprietate și alte drepturi reale	Referințe
/	
Act Notarial nr. 29/2019, din 21/02/2019 emis de NP COMAN TEODOR IOAN (certificat de mostenitor);	
B1	A1
Intabulare, drept de PROPRIETATE, dobandit prin Succesiune, cota actuala 1/1 1) SAVU MARIA	

C. Partea III. SARCINI .

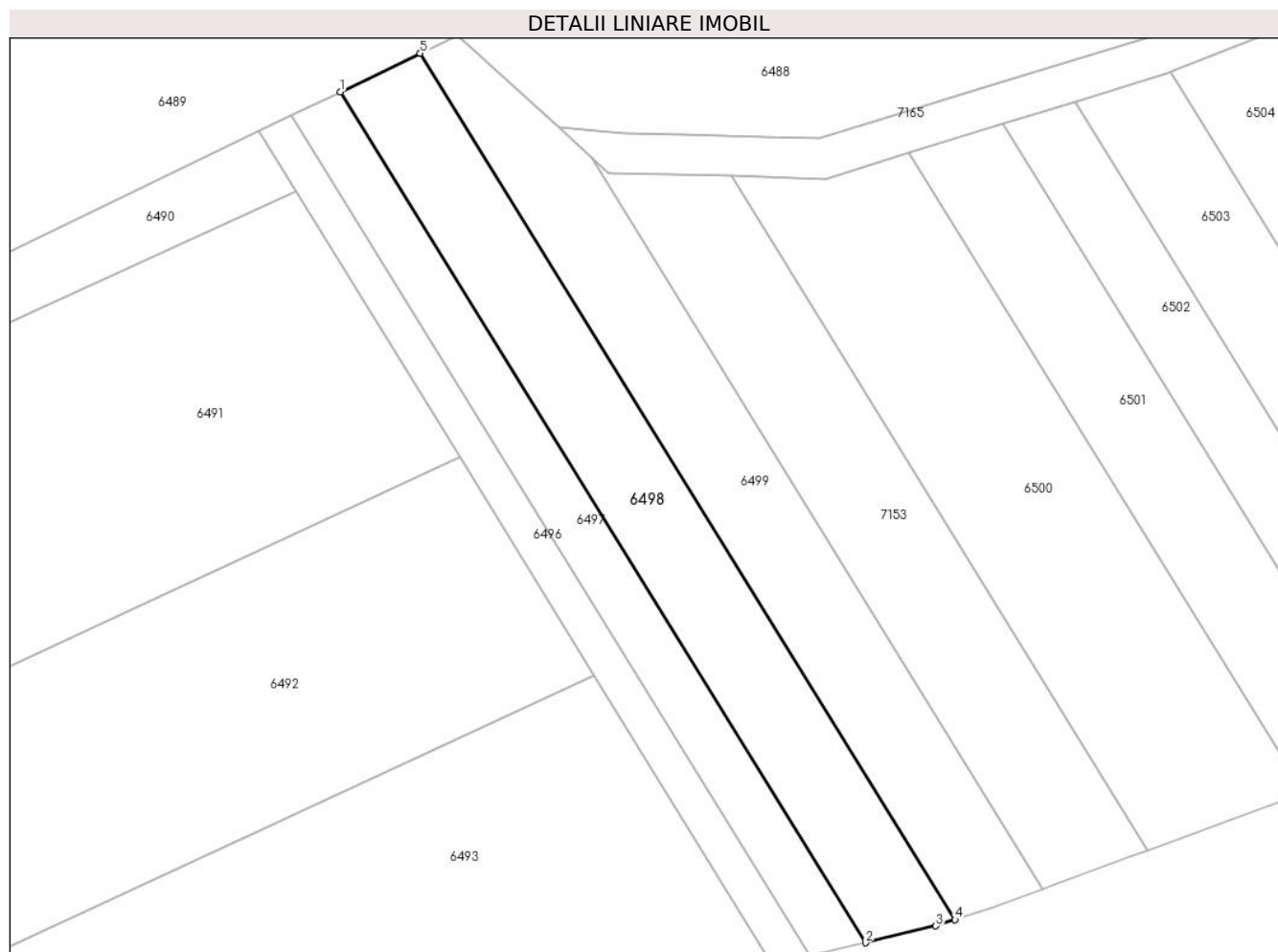
Inscrieri privind dezmembramintele dreptului de proprietate, drepturi reale de garanție și sarcini	Referințe
NU SUNT	

Anexa Nr. 1 La Partea I

Teren

Nr cadastral	Suprafața (mp)*	Observații / Referințe
	500	

* Suprafața este determinată în planul de proiecție Stereo 70.



Date referitoare la teren

Crt	Categorie folosință	Intravilan	Suprafața (mp)	Tarla	Parcelă	Nr. topo	Observații / Referințe
1	vie	NU	500	-	813 b	-	

Lungime Segmente

1) Valorile lungimilor segmentelor sunt obținute din proiecție în plan.

Punct început	X / Y	Punct sfârșit	X / Y	Lungime segment (** (m)
1	370.681,999 495.834,706	2	370.721,342 495.771,013	74.864
2	370.721,342 495.771,013	3	370.726,609 495.772,274	5.416
3	370.726,609 495.772,274	4	370.728,044 495.772,747	1.511
4	370.728,044 495.772,747	5	370.687,987 495.837,599	76.226
5	370.687,987 495.837,599	1	370.681,999 495.834,706	6.65

**** Lungimile segmentelor sunt determinate în planul de proiecţie Stereo 70 şi sunt rotunjite la 1 milimetru.**

***** Distanţa dintre puncte este formată din segmente cumulate ce sunt mai mici decât valoarea 1 milimetru.**

**DATE DESPRE IMOBILUL NR. 6499**

Oficiul de Cadastru și Publicitate Imobiliară ALBA
Biroul de Cadastru și Publicitate Imobiliară Alba Iulia

A. Partea I. Descrierea imobilului

TEREN Extravilan

Adresa: Jud. Alba

Nr. Crt	Nr cadastral Nr. topografic	Suprafața* (mp)	Observații / Referințe
A1		500	Sector cadastral:25 Teren neimprejmuit;

B. Partea II. Proprietari și acte

Inscrieri privitoare la dreptul de proprietate și alte drepturi reale		Referințe
/		
Act Administrativ nr. 5207/431, din 28/10/1994 emis de CJPSDDPAT ALBA;		
B1	Intabulare, drept de PROPRIETATE, dobandit prin Reconstituire, cota actuala 1/1 1) RADU N AUREL	A1

C. Partea III. SARCINI .

Inscrieri privind dezmembramintele dreptului de proprietate, drepturi reale de garanție și sarcini	Referințe
NU SUNT	

Anexa Nr. 1 La Partea I

Teren

Nr cadastral	Suprafața (mp)*	Observații / Referințe
	500	

* Suprafața este determinată în planul de proiecție Stereo 70.



Date referitoare la teren

Crt	Categorie folosință	Intravilan	Suprafața (mp)	Tarla	Parcelă	Nr. topo	Observații / Referințe
1	vie	NU	500	-	813	-	

Lungime Segmente

1) Valorile lungimilor segmentelor sunt obținute din proiecție în plan.

Punct început	X / Y	Punct sfârșit	X / Y	Lungime segment (** (m)
1	370.734,632 495.775,059	2	370.700,851 495.829,768	64.298
2	370.700,851 495.829,768	3	370.698,39 495.832,023	3.338
3	370.698,39 495.832,023	4	370.690,813 495.838,965	10.276
4	370.690,813 495.838,965	5	370.687,987 495.837,599	3.139
5	370.687,987 495.837,599	6	370.728,044 495.772,747	76.226

Punct început	X / Y	Punct sfârșit	X / Y	Lungime segment (** (m)
6	370.728,044 495.772,747	7	370.730,885 495.773,685	2.992
7	370.730,885 495.773,685	1	370.734,632 495.775,059	3.991

** Lungimile segmentelor sunt determinate în planul de proiecție Stereo 70 și sunt rotunjite la 1 milimetru.

*** Distanța dintre puncte este formată din segmente cumulate ce sunt mai mici decât valoarea 1 milimetru.

**DATE DESPRE IMOBILUL NR. 6500**

Oficiul de Cadastru și Publicitate Imobiliară ALBA
Biroul de Cadastru și Publicitate Imobiliară Alba Iulia

A. Partea I. Descrierea imobilului

TEREN Extravilan

Adresa: Jud. Alba

Nr. Crt	Nr cadastral Nr. topografic	Suprafața* (mp)	Observații / Referințe
A1		700	Sector cadastral:25 Teren neimprejmuit;

B. Partea II. Proprietari și acte

Inscrieri privitoare la dreptul de proprietate și alte drepturi reale	Referințe
/	
Act Administrativ nr. 14117/1680, din 07/11/2008 emis de CJPSDDPAT ALBA;	
B1	A1
Intabulare, drept de PROPRIETATE, dobandit prin Reconstituire, cota actuala 1/1 1) MITEA S SIMION	

C. Partea III. SARCINI .

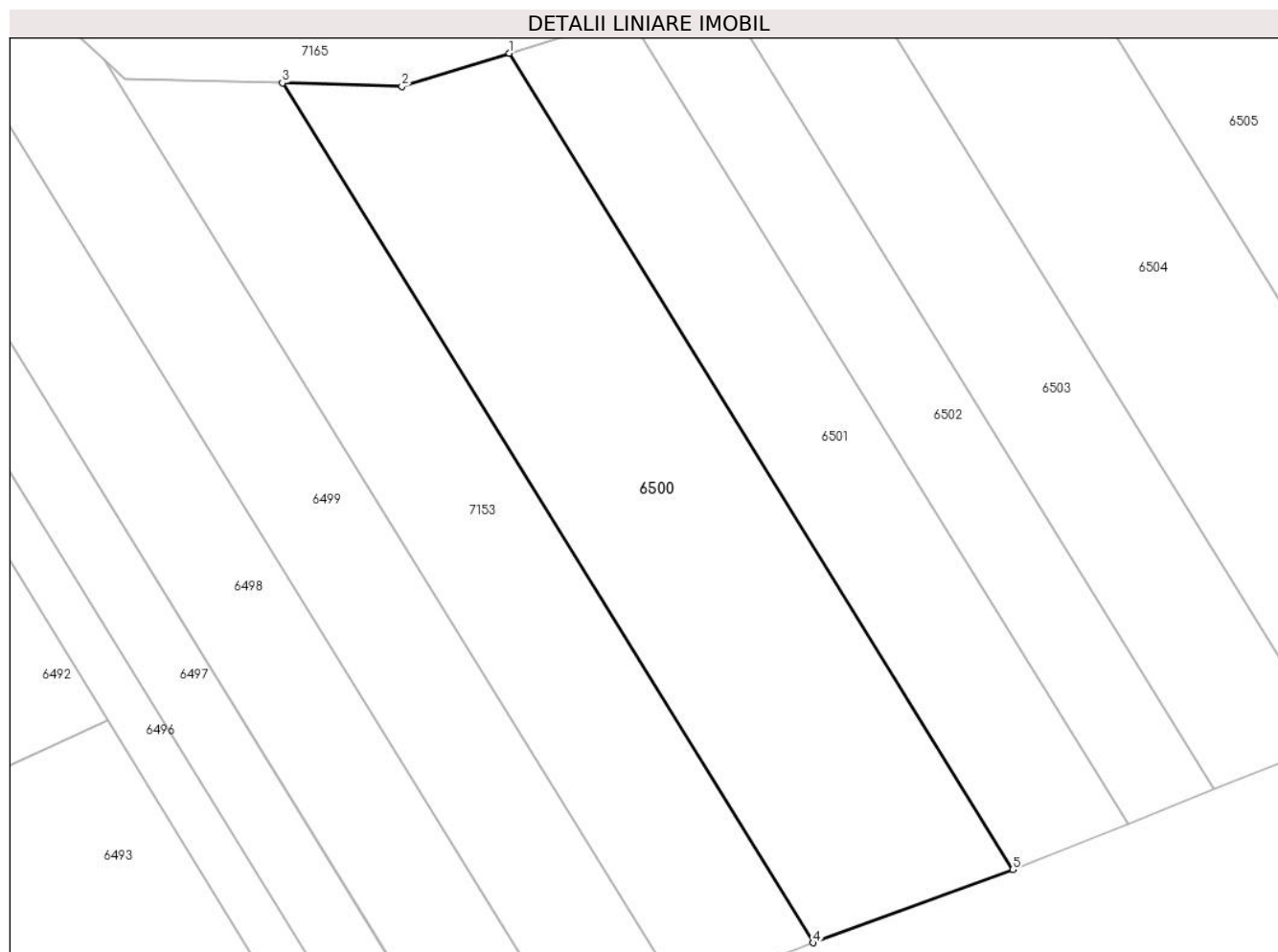
Inscrieri privind dezmembramintele dreptului de proprietate, drepturi reale de garanție și sarcini	Referințe
NU SUNT	

Anexa Nr. 1 La Partea I

Teren

Nr cadastral	Suprafața (mp)*	Observații / Referințe
	700	

* Suprafața este determinată în planul de proiecție Stereo 70.



Date referitoare la teren

Crt	Categorie folosință	Intravilan	Suprafața (mp)	Tarla	Parcelă	Nr. topo	Observații / Referințe
1	vie	NU	700	-	811	-	

Lungime Segmente

1) Valorile lungimilor segmentelor sunt obținute din proiecție în plan.

Punct început	X / Y	Punct sfârșit	X / Y	Lungime segment (** (m)
1	370.724,614 495.830,14	2	370.718,311 495.828,203	6.594
2	370.718,311 495.828,203	3	370.711,304 495.828,395	7.01
3	370.711,304 495.828,395	4	370.742,45 495.777,952	59.283
4	370.742,45 495.777,952	5	370.754,183 495.782,252	12.496
5	370.754,183 495.782,252	1	370.724,614 495.830,14	56.281

**** Lungimile segmentelor sunt determinate în planul de proiecţie Stereo 70 şi sunt rotunjite la 1 milimetru.**

***** Distanţa dintre puncte este formată din segmente cumulate ce sunt mai mici decât valoarea 1 milimetru.**

**DATE DESPRE IMOBILUL NR. 6501**

Oficiul de Cadastru și Publicitate Imobiliară ALBA
Biroul de Cadastru și Publicitate Imobiliară Alba Iulia

A. Partea I. Descrierea imobilului

TEREN Extravilan

Adresa: Jud. Alba

Nr. Crt	Nr cadastral Nr. topografic	Suprafața* (mp)	Observații / Referințe
A1		400	Sector cadastral:25 Teren neimprejmuit;

B. Partea II. Proprietari și acte

Inscrieri privitoare la dreptul de proprietate și alte drepturi reale	Referințe
/	
Act Administrativ nr. 5252/637, din 28/02/1995 emis de CJPSDDPAT ALBA;	
B1	A1
Intabulare, drept de PROPRIETATE, dobandit prin Reconstituire, cota actuala 1/1 1) BRÎNDUȘA I NICOLAE	

C. Partea III. SARCINI .

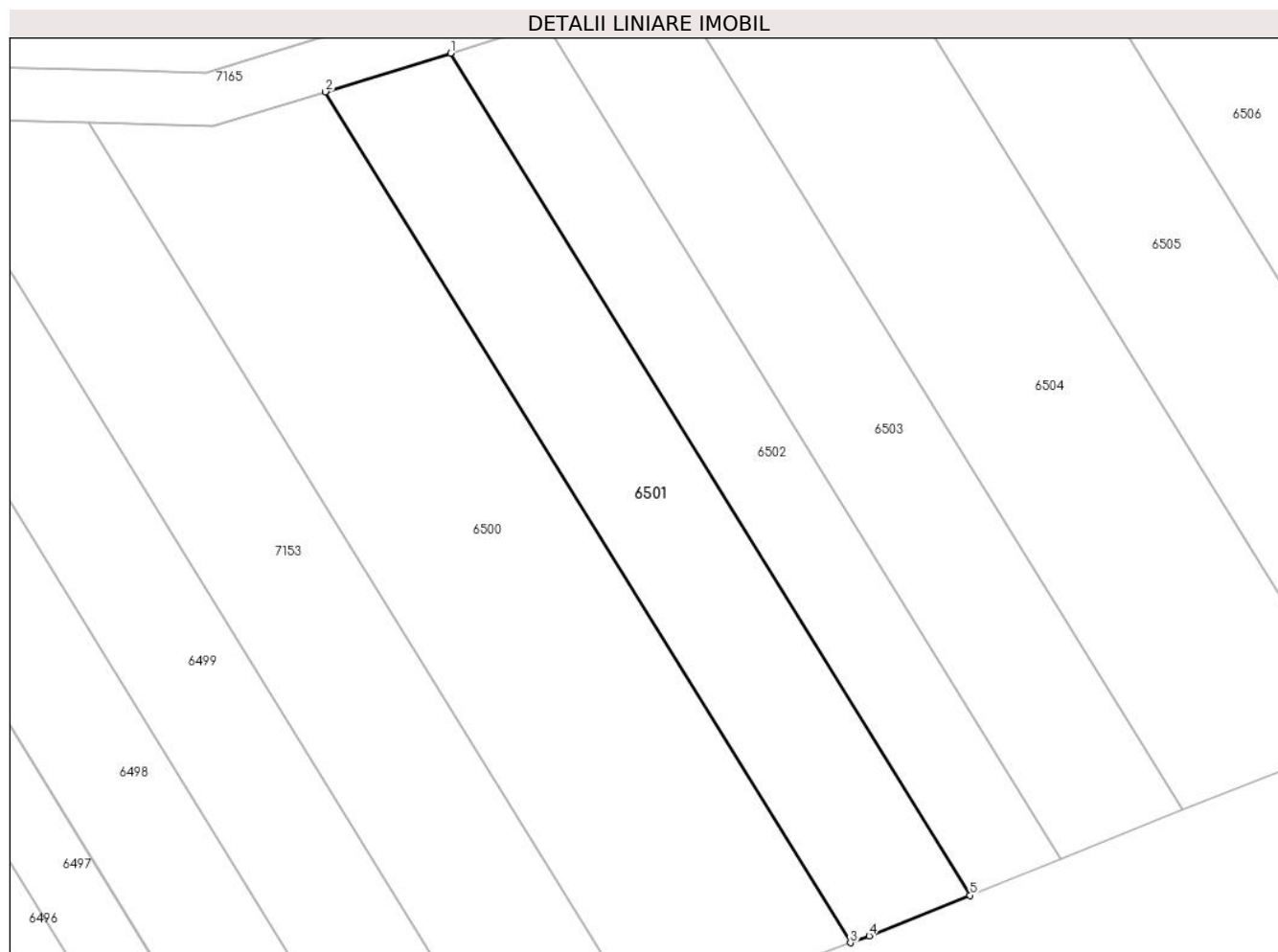
Inscrieri privind dezmembramintele dreptului de proprietate, drepturi reale de garanție și sarcini	Referințe
NU SUNT	

Anexa Nr. 1 La Partea I

Teren

Nr cadastral	Suprafața (mp)*	Observații / Referințe
	400	

* Suprafața este determinată în planul de proiecție Stereo 70.



Date referitoare la teren

Crt	Categorie folosință	Intra vilan	Suprafața (mp)	Tarla	Parcelă	Nr. topo	Observații / Referințe
1	livada	NU	400	-	810	-	IN TP 811

Lungime Segmente

1) Valorile lungimilor segmentelor sunt obținute din proiecție în plan.

Punct început	X / Y	Punct sfârșit	X / Y	Lungime segment (** (m)
1	370.731,67 495.832,309	2	370.724,614 495.830,14	7.381
2	370.724,614 495.830,14	3	370.754,183 495.782,252	56.281
3	370.754,183 495.782,252	4	370.755,247 495.782,642	1.133
4	370.755,247 495.782,642	5	370.760,93 495.784,922	6.123
5	370.760,93 495.784,922	1	370.731,67 495.832,309	55.693

**** Lungimile segmentelor sunt determinate în planul de proiecţie Stereo 70 şi sunt rotunjite la 1 milimetru.**

***** Distanţa dintre puncte este formată din segmente cumulate ce sunt mai mici decât valoarea 1 milimetru.**

**DATE DESPRE IMOBILUL NR. 6502**

Oficiul de Cadastru și Publicitate Imobiliară ALBA
Biroul de Cadastru și Publicitate Imobiliară Alba Iulia

A. Partea I. Descrierea imobilului

TEREN Extravilan

Adresa: Jud. Alba

Nr. Crt	Nr cadastral Nr. topografic	Suprafața* (mp)	Observații / Referințe
A1		300	Sector cadastral:25 Teren neimprejmuit;

B. Partea II. Proprietari și acte

Inscrieri privitoare la dreptul de proprietate și alte drepturi reale	Referințe
/	
Act Administrativ nr. 6448/836, din 23/05/1995 emis de CJPSDDPAT ALBA;	
B1	A1
Intabulare, drept de PROPRIETATE, dobandit prin Reconstituire, cota actuala 1/1 1) ȘTEF V VASILE	

C. Partea III. SARCINI .

Inscrieri privind dezmembramintele dreptului de proprietate, drepturi reale de garanție și sarcini	Referințe
NU SUNT	

Anexa Nr. 1 La Partea I

Teren

Nr cadastral	Suprafața (mp)*	Observații / Referințe
	300	

* Suprafața este determinată în planul de proiecție Stereo 70.



Date referitoare la teren

Crt	Categorie folosință	Intravilan	Suprafața (mp)	Tarla	Parcelă	Nr. topo	Observații / Referințe
1	vie	NU	300	-	809	-	

Lungime Segmente

1) Valorile lungimilor segmentelor sunt obținute din proiecție în plan.

Punct început	X / Y	Punct sfârșit	X / Y	Lungime segment (** (m)
1	370.737,014 495.833,951	2	370.731,67 495.832,309	5.59
2	370.731,67 495.832,309	3	370.760,93 495.784,922	55.693
3	370.760,93 495.784,922	4	370.766,025 495.786,966	5.49
4	370.766,025 495.786,966	1	370.737,014 495.833,951	55.22

** Lungimile segmentelor sunt determinate în planul de proiecție Stereo 70 și sunt rotunjite la 1 milimetru.

***** Distanţa dintre puncte este formată din segmente cumulate ce sunt mai mici decât valoarea 1 milimetru.**

**DATE DESPRE IMOBILUL NR. 6503**

Oficiul de Cadastru și Publicitate Imobiliară ALBA
Biroul de Cadastru și Publicitate Imobiliară Alba Iulia

A. Partea I. Descrierea imobilului

TEREN Extravilan

Adresa: Jud. Alba

Nr. Crt	Nr cadastral Nr. topografic	Suprafața* (mp)	Observații / Referințe
A1		400	Sector cadastral:25 Teren neimprejmuit;

B. Partea II. Proprietari și acte

Inscrieri privitoare la dreptul de proprietate și alte drepturi reale	Referințe
/	
Act Administrativ nr. 6432/744, din 12/04/1995 emis de CJPSDDPAT ALBA;	
B1	A1
Intabulare, drept de PROPRIETATE, dobandit prin Reconstituire, cota actuala 1/1	
1) IANCU D POMPILIA	
2) IANCU D SOFIA	

C. Partea III. SARCINI .

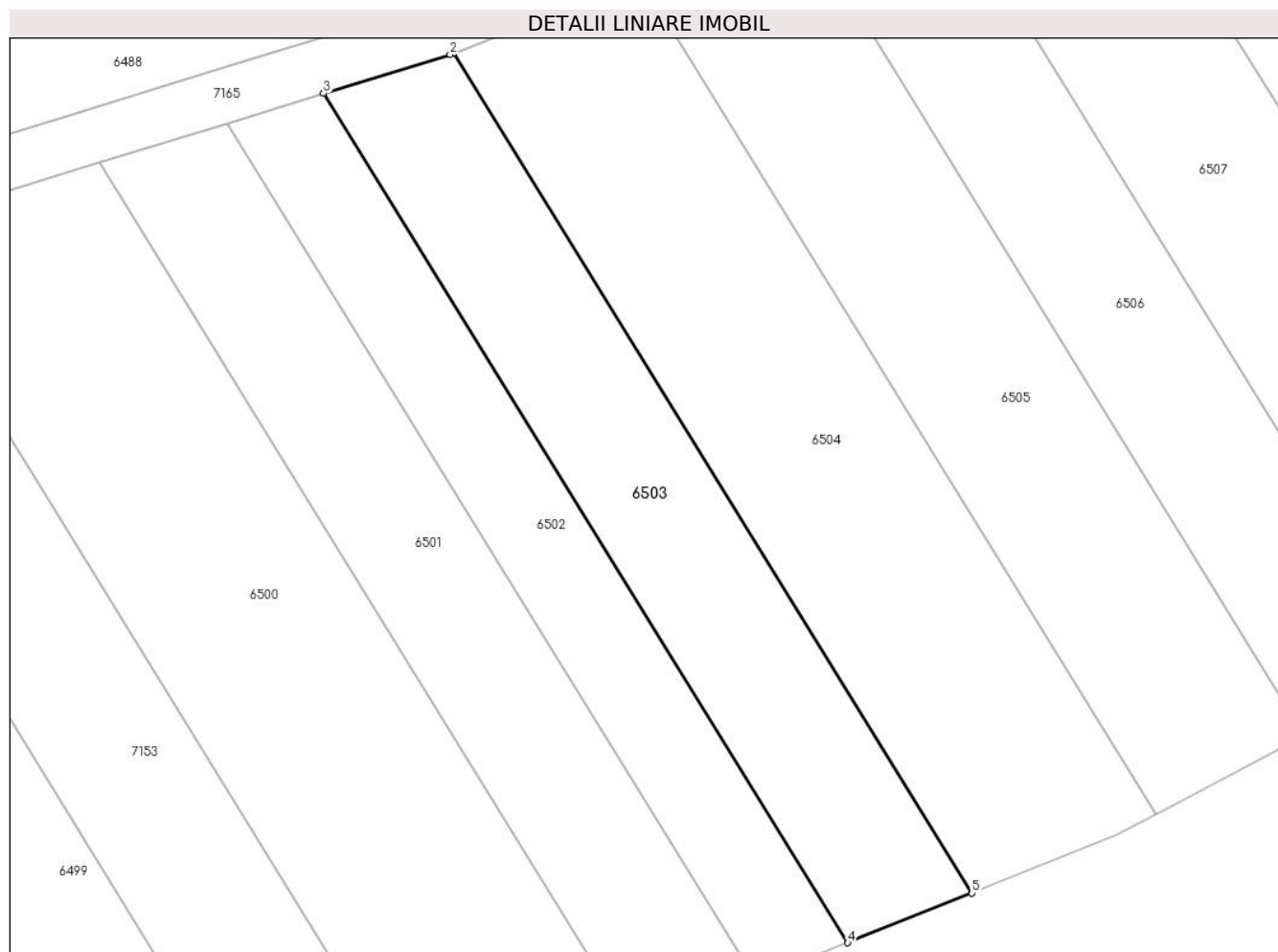
Inscrieri privind dezmembramintele dreptului de proprietate, drepturi reale de garanție și sarcini	Referințe
NU SUNT	

Anexa Nr. 1 La Partea I

Teren

Nr cadastral	Suprafața (mp)*	Observații / Referințe
	400	

* Suprafața este determinată în planul de proiecție Stereo 70.



Date referitoare la teren

Crt	Categorie folosință	Intravilan	Suprafața (mp)	Tarla	Parcelă	Nr. topo	Observații / Referințe
1	faneata	NU	400	-	807	-	

Lungime Segmente

1) Valorile lungimilor segmentelor sunt obținute din proiecție în plan.

Punct început	X / Y	Punct sfârșit	X / Y	Lungime segment (** (m)
1	370.744,202 495.836,178	2	370.744,017 495.836,104	0.199
2	370.744,017 495.836,104	3	370.737,014 495.833,951	7.327
3	370.737,014 495.833,951	4	370.766,025 495.786,966	55.22
4	370.766,025 495.786,966	5	370.772,888 495.789,719	7.394
5	370.772,888 495.789,719	1	370.744,202 495.836,178	54.602

**** Lungimile segmentelor sunt determinate în planul de proiecţie Stereo 70 şi sunt rotunjite la 1 milimetru.**

***** Distanţa dintre puncte este formată din segmente cumulate ce sunt mai mici decât valoarea 1 milimetru.**

**DATE DESPRE IMOBILUL NR. 6504**

Oficiul de Cadastru și Publicitate Imobiliară ALBA
Biroul de Cadastru și Publicitate Imobiliară Alba Iulia

A. Partea I. Descrierea imobilului

TEREN Extravilan

Adresa: Jud. Alba

Nr. Crt	Nr cadastral Nr. topografic	Suprafața* (mp)	Observații / Referințe
A1		600	Sector cadastral:25 Teren neimprejmuit;

B. Partea II. Proprietari și acte

Inscrieri privitoare la dreptul de proprietate și alte drepturi reale	Referințe
/	
Act Administrativ nr. 5207/439, din 28/10/1994 emis de CJPSDDPAT ALBA;	
B1	A1
Intabulare, drept de PROPRIETATE, dobandit prin Reconstituire, cota actuala 1/1 1) VLAICU S SIMION	

C. Partea III. SARCINI .

Inscrieri privind dezmembramintele dreptului de proprietate, drepturi reale de garanție și sarcini	Referințe
NU SUNT	

Anexa Nr. 1 La Partea I

Teren

Nr cadastral	Suprafața (mp)*	Observații / Referințe
	600	

* Suprafața este determinată în planul de proiecție Stereo 70.



Date referitoare la teren

Crt	Categorie folosință	Intra vilan	Suprafața (mp)	Tarla	Parcelă	Nr. topo	Observații / Referințe
1	vie	NU	600	-	806/2	-	

Lungime Segmente

1) Valorile lungimilor segmentelor sunt obținute din proiecție în plan.

Punct început	X / Y	Punct sfârșit	X / Y	Lungime segment (** (m)
1	370.754,56 495.840,33	2	370.744,202 495.836,178	11.16
2	370.744,202 495.836,178	3	370.772,888 495.789,719	54.602
3	370.772,888 495.789,719	4	370.780,861 495.792,917	8.591
4	370.780,861 495.792,917	5	370.783,105 495.794,1	2.537
5	370.783,105 495.794,1	1	370.754,56 495.840,33	54.333

**** Lungimile segmentelor sunt determinate în planul de proiecţie Stereo 70 şi sunt rotunjite la 1 milimetru.**

***** Distanţa dintre puncte este formată din segmente cumulate ce sunt mai mici decât valoarea 1 milimetru.**

**DATE DESPRE IMOBILUL NR. 6505**

Oficiul de Cadastru și Publicitate Imobiliară ALBA
Biroul de Cadastru și Publicitate Imobiliară Alba Iulia

A. Partea I. Descrierea imobilului

TEREN Extravilan

Adresa: Jud. Alba

Nr. Crt	Nr cadastral Nr. topografic	Suprafața* (mp)	Observații / Referințe
A1		500	Sector cadastral:25 Teren neimpregmuit;

B. Partea II. Proprietari și acte

Inscrieri privitoare la dreptul de proprietate și alte drepturi reale		Referințe
/		
Act Administrativ nr. 1782/275, din 01/08/1994 emis de CJPSDDPAT ALBA;		
B1	Intabulare, drept de PROPRIETATE, dobandit prin Reconstituire, cota actuala 1/1 1) TUDORAN V RAVECA	A1

C. Partea III. SARCINI .

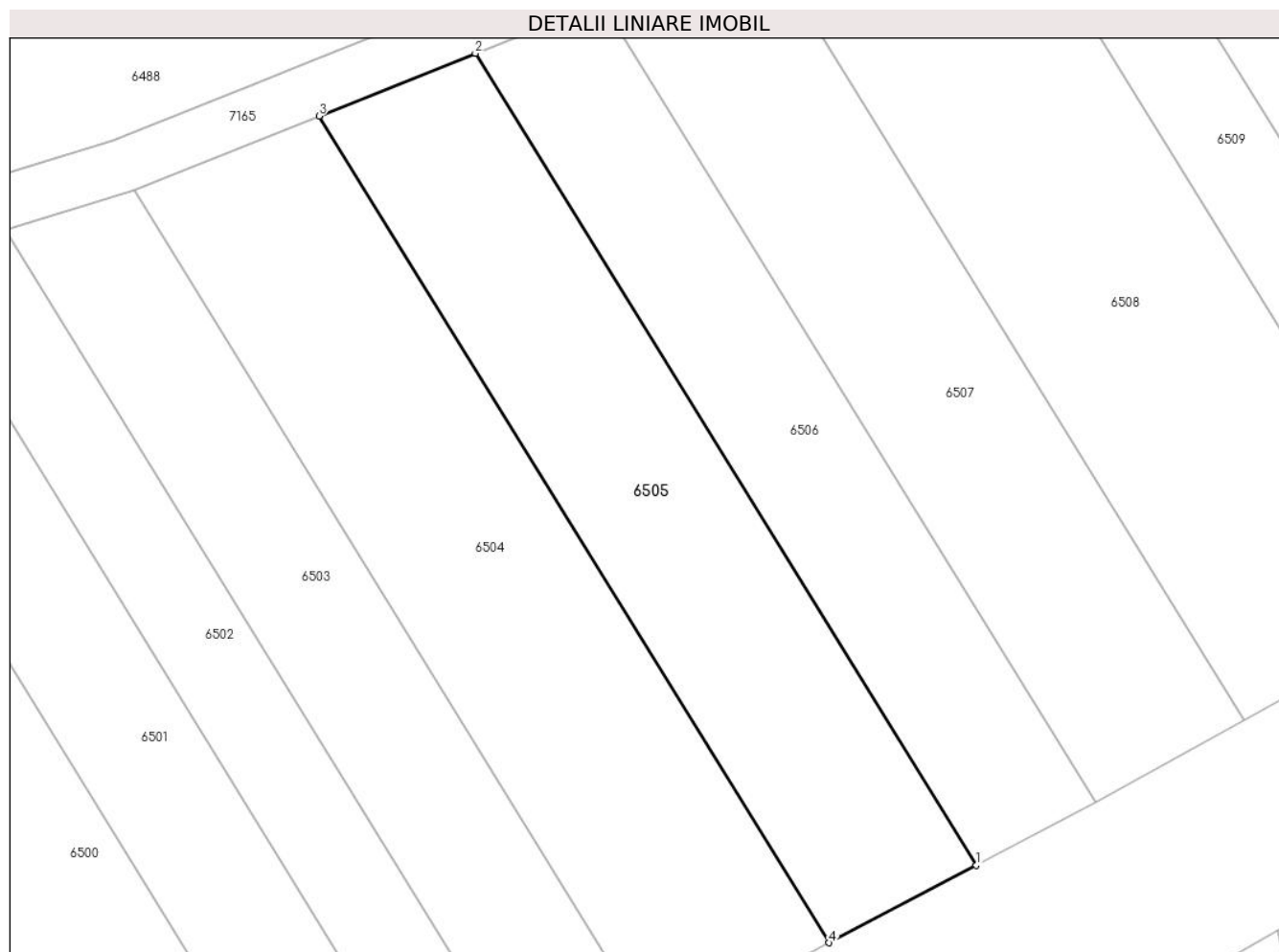
Inscrieri privind dezmembramintele dreptului de proprietate, drepturi reale de garanție și sarcini	Referințe
NU SUNT	

Anexa Nr. 1 La Partea I

Teren

Nr cadastral	Suprafața (mp)*	Observații / Referințe
	500	

* Suprafața este determinată în planul de proiecție Stereo 70.



Date referitoare la teren

Crt	Categorie folosință	Intra vilan	Suprafața (mp)	Tarla	Parcelă	Nr. topo	Observații / Referințe
1	vie	NU	500	-	806/1	-	

Lungime Segmente

1) Valorile lungimilor segmentelor sunt obținute din proiecție în plan.

Punct început	X / Y	Punct sfârșit	X / Y	Lungime segment (** (m)
1	370.791,339 495.798,441	2	370.763,308 495.843,837	53.353
2	370.763,308 495.843,837	3	370.754,56 495.840,33	9.425
3	370.754,56 495.840,33	4	370.783,105 495.794,1	54.333
4	370.783,105 495.794,1	1	370.791,339 495.798,441	9.308

** Lungimile segmentelor sunt determinate în planul de proiecție Stereo 70 și sunt rotunjite la 1 milimetru.

***** Distanţa dintre puncte este formată din segmente cumulate ce sunt mai mici decât valoarea 1 milimetru.**

**DATE DESPRE IMOBILUL NR. 6506**

Oficiul de Cadastru și Publicitate Imobiliară ALBA
Biroul de Cadastru și Publicitate Imobiliară Alba Iulia

A. Partea I. Descrierea imobilului

TEREN Extravilan

Adresa: Jud. Alba

Nr. Crt	Nr cadastral Nr. topografic	Suprafața* (mp)	Observații / Referințe
A1		400	Sector cadastral:25 Teren neimprejmuit;

B. Partea II. Proprietari și acte

Inscrieri privitoare la dreptul de proprietate și alte drepturi reale	Referințe
/	
Act Administrativ nr. 5252/626, din 21/02/1995 emis de CJPSDDPAT ALBA;	
B1	A1
Intabulare, drept de PROPRIETATE, dobandit prin Reconstituire, cota actuala 1/1 1) CANDIN T IOAN	

C. Partea III. SARCINI .

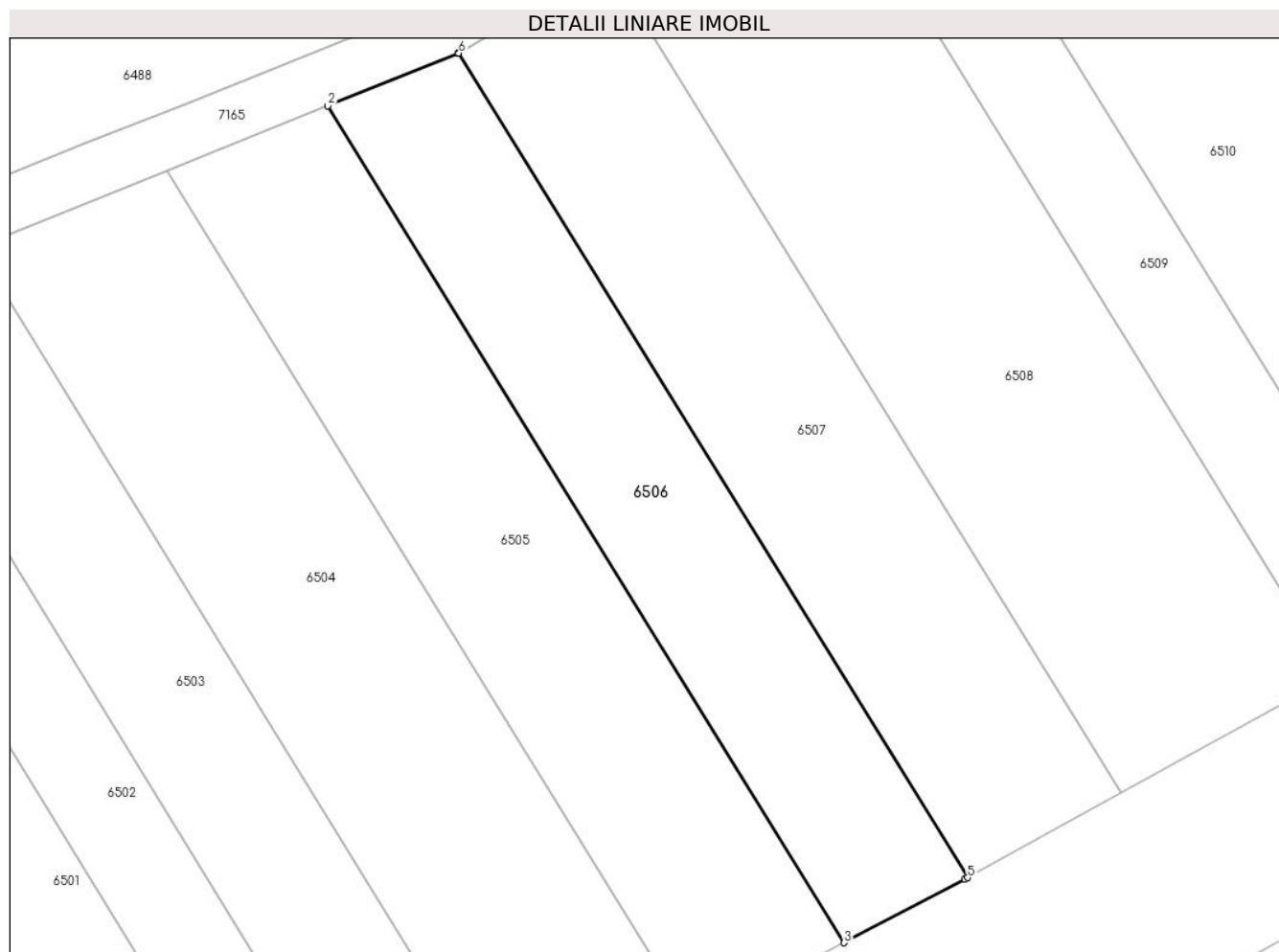
Inscrieri privind dezmembramintele dreptului de proprietate, drepturi reale de garanție și sarcini	Referințe
NU SUNT	

Anexa Nr. 1 La Partea I

Teren

Nr cadastral	Suprafața (mp)*	Observații / Referințe
	400	

* Suprafața este determinată în planul de proiecție Stereo 70.



Date referitoare la teren

Crt	Categorie folosință	Intra vilan	Suprafața (mp)	Tarla	Parcelă	Nr. topo	Observații / Referințe
1	faneata	NU	400	-	805/2	-	

Lungime Segmente

1) Valorile lungimilor segmentelor sunt obținute din proiecție în plan.

Punct început	X / Y	Punct sfârșit	X / Y	Lungime segment (** (m)
1	370.770,389 495.846,676	2	370.763,308 495.843,837	7.629
2	370.763,308 495.843,837	3	370.791,339 495.798,441	53.353
3	370.791,339 495.798,441	4	370.797,886 495.801,892	7.401
4	370.797,886 495.801,892	5	370.798,034 495.801,974	0.169
5	370.798,034 495.801,974	6	370.770,421 495.846,695	52.559

Punct început	X / Y	Punct sfârșit	X / Y	Lungime segment (** (m)
6	370.770,421 495.846,695	1	370.770,389 495.846,676	0.037

** Lungimile segmentelor sunt determinate în planul de proiecție Stereo 70 și sunt rotunjite la 1 milimetru.

*** Distanța dintre puncte este formată din segmente cumulate ce sunt mai mici decât valoarea 1 milimetru.

**DATE DESPRE IMOBILUL NR. 6507**

Oficiul de Cadastru și Publicitate Imobiliară ALBA
Biroul de Cadastru și Publicitate Imobiliară Alba Iulia

A. Partea I. Descrierea imobilului

TEREN Extravilan

Adresa: Jud. Alba

Nr. Crt	Nr cadastral Nr. topografic	Suprafața* (mp)	Observații / Referințe
A1		500	Sector cadastral:25 Teren neimprejmuit;

B. Partea II. Proprietari și acte

Inscrieri privitoare la dreptul de proprietate și alte drepturi reale		Referințe
/		
Act Administrativ nr. 1782/281, din 02/08/1994 emis de CJPSDDPAT ALBA;		
B1	Intabulare, drept de PROPRIETATE, dobandit prin Reconstituire, cota actuala 1/1 1) STIRCU R VASILE 2) POENAR A FELICIA	A1

C. Partea III. SARCINI .

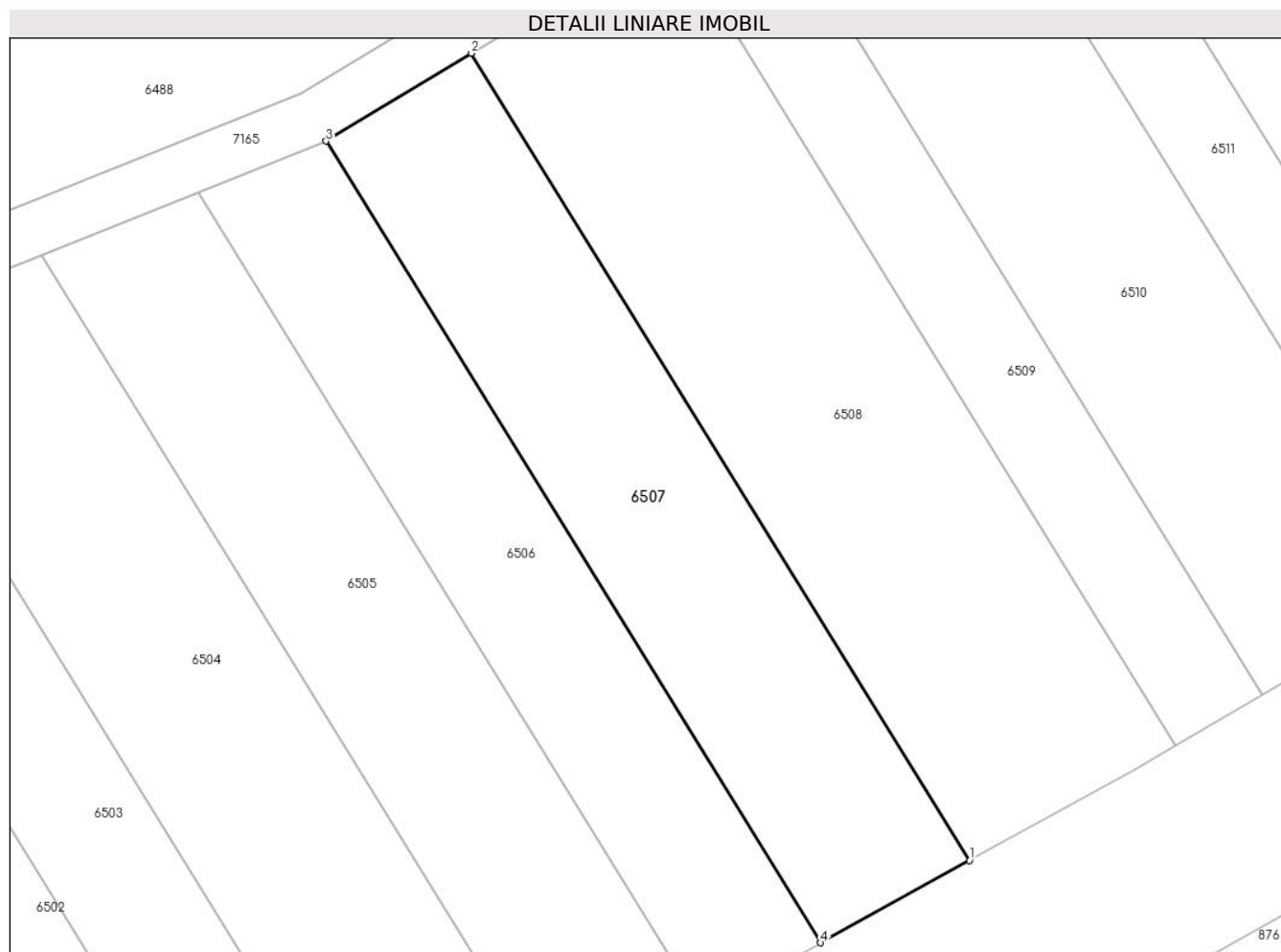
Inscrieri privind dezmembramintele dreptului de proprietate, drepturi reale de garanție și sarcini	Referințe
NU SUNT	

Anexa Nr. 1 La Partea I

Teren

Nr cadastral	Suprafața (mp)*	Observații / Referințe
	500	

* Suprafața este determinată în planul de proiecție Stereo 70.



Date referitoare la teren

Crt	Categorie folosință	Intra vilan	Suprafața (mp)	Tarla	Parcelă	Nr. topo	Observații / Referințe
1	altele	NU	500	-	805/1	-	

Lungime Segmente

1) Valorile lungimilor segmentelor sunt obținute din proiecție în plan.

Punct început	X / Y	Punct sfârșit	X / Y	Lungime segment (** (m)
1	370.806,343 495.806,563	2	370.778,537 495.851,596	52.926
2	370.778,537 495.851,596	3	370.770,421 495.846,695	9.481
3	370.770,421 495.846,695	4	370.798,034 495.801,974	52.559
4	370.798,034 495.801,974	1	370.806,343 495.806,563	9.492

** Lungimile segmentelor sunt determinate în planul de proiecție Stereo 70 și sunt rotunjite la 1 milimetru.

***** Distanţa dintre puncte este formată din segmente cumulate ce sunt mai mici decât valoarea 1 milimetru.**

**DATE DESPRE IMOBILUL NR. 6508**

Oficiul de Cadastru și Publicitate Imobiliară ALBA
Biroul de Cadastru și Publicitate Imobiliară Alba Iulia

A. Partea I. Descrierea imobilului

TEREN Extravilan

Adresa: Jud. Alba

Nr. Crt	Nr cadastral Nr. topografic	Suprafața* (mp)	Observații / Referințe
A1		700	Sector cadastral:25 Teren neimprejmuit;

B. Partea II. Proprietari și acte

Inscrieri privitoare la dreptul de proprietate și alte drepturi reale		Referințe
/		
Act Administrativ nr. 147/91, din 16/03/1994 emis de CJPSDDPAT ALBA;		
B1	Intabulare, drept de PROPRIETATE, dobandit prin Reconstituire, cota actuala 1/1 1) STANCA I LETIȚIA	A1

C. Partea III. SARCINI .

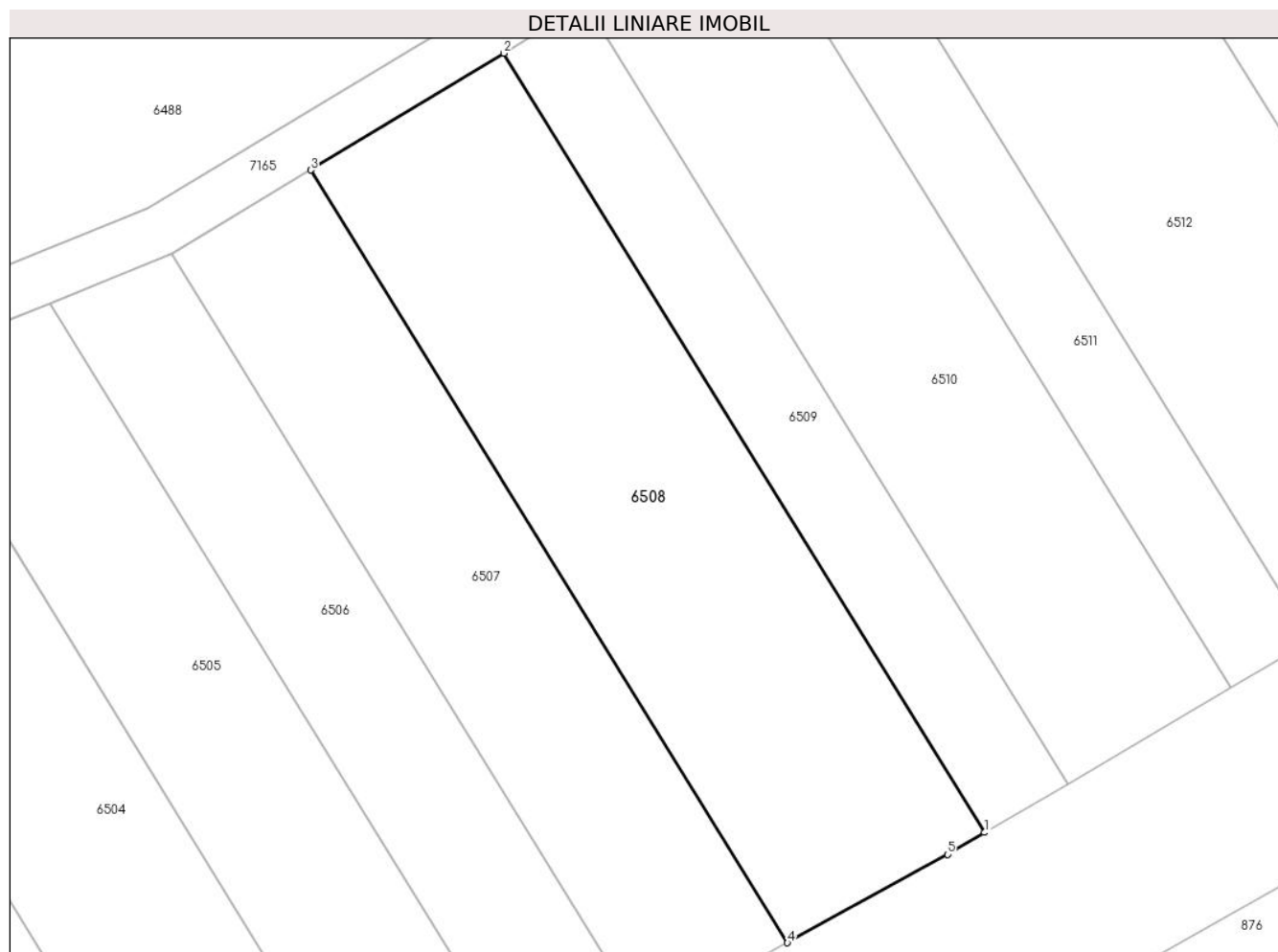
Inscrieri privind dezmembramintele dreptului de proprietate, drepturi reale de garanție și sarcini	Referințe
NU SUNT	

Anexa Nr. 1 La Partea I

Teren

Nr cadastral	Suprafața (mp)*	Observații / Referințe
	700	

* Suprafața este determinată în planul de proiecție Stereo 70.



Date referitoare la teren

Crt	Categorie folosință	Intravilan	Suprafața (mp)	Tarla	Parcelă	Nr. topo	Observații / Referințe
1	faneata	NU	400	-	804/b	-	
2	vie	NU	300	-	804/a	-	

Lungime Segmente

1) Valorile lungimilor segmentelor sunt obținute din proiecție în plan.

Punct început	X / Y	Punct sfârșit	X / Y	Lungime segment (** (m)
1	370.817,846 495.812,992	2	370.789,809 495.858,401	53.367
2	370.789,809 495.858,401	3	370.778,537 495.851,596	13.167
3	370.778,537 495.851,596	4	370.806,343 495.806,563	52.926
4	370.806,343 495.806,563	5	370.815,673 495.811,717	10.659

Punct început	X / Y	Punct sfârșit	X / Y	Lungime segment (** (m)
5	370.815,673 495.811,717	1	370.817,846 495.812,992	2.519

** Lungimile segmentelor sunt determinate în planul de proiecție Stereo 70 și sunt rotunjite la 1 milimetru.

*** Distanța dintre puncte este formată din segmente cumulate ce sunt mai mici decât valoarea 1 milimetru.

**DATE DESPRE IMOBILUL NR. 6509**

Oficiul de Cadastru și Publicitate Imobiliară ALBA
Biroul de Cadastru și Publicitate Imobiliară Alba Iulia

A. Partea I. Descrierea imobilului

TEREN Extravilan

Adresa: Jud. Alba

Nr. Crt	Nr cadastral Nr. topografic	Suprafața* (mp)	Observații / Referințe
A1		300	Sector cadastral:25 Teren neimprijmit;

B. Partea II. Proprietari și acte

Inscrieri privitoare la dreptul de proprietate și alte drepturi reale	Referințe
/	
Act Administrativ nr. 5207/416, din 11/10/1994 emis de CJPSDDPAT ALBA;	
B1	A1
Intabulare, drept de PROPRIETATE, dobandit prin Reconstituire, cota actuala 1/1 1) VIOREL I IOVIȚA	

C. Partea III. SARCINI .

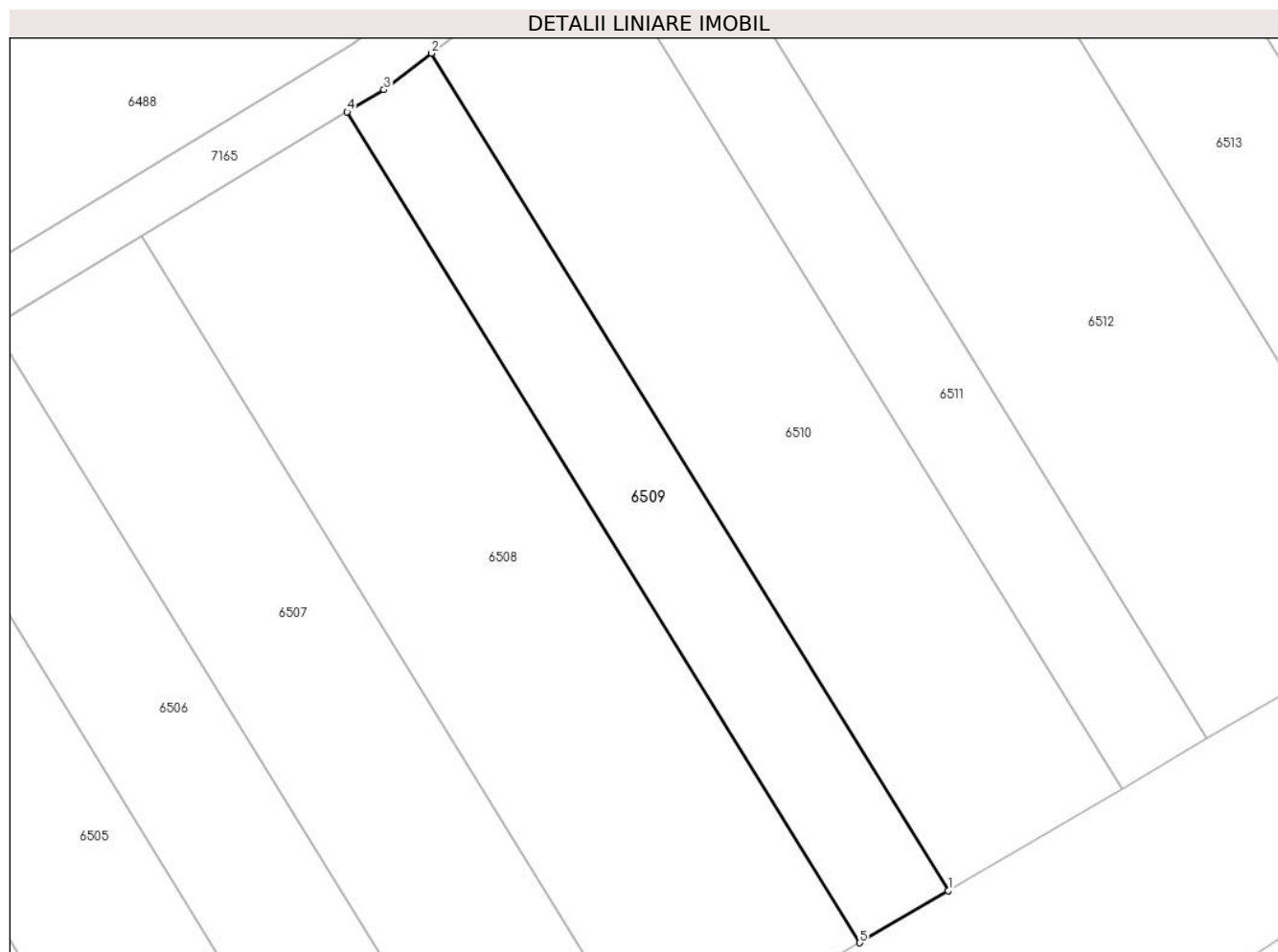
Inscrieri privind dezmembramintele dreptului de proprietate, drepturi reale de garanție și sarcini	Referințe
NU SUNT	

Anexa Nr. 1 La Partea I

Teren

Nr cadastral	Suprafața (mp)*	Observații / Referințe
	300	

* Suprafața este determinată în planul de proiecție Stereo 70.



Date referitoare la teren

Crt	Categorie folosință	Intra vilan	Suprafața (mp)	Tarla	Parcelă	Nr. topo	Observații / Referințe
1	faneata	NU	300	-	804/1	-	

Lungime Segmente

1) Valorile lungimilor segmentelor sunt obținute din proiecție în plan.

Punct început	X / Y	Punct sfârșit	X / Y	Lungime segment (** (m)
1	370.822,683 495.815,832	2	370.794,414 495.861,614	53.806
2	370.794,414 495.861,614	3	370.791,82 495.859,616	3.274
3	370.791,82 495.859,616	4	370.789,809 495.858,401	2.35
4	370.789,809 495.858,401	5	370.817,846 495.812,992	53.367
5	370.817,846 495.812,992	1	370.822,683 495.815,832	5.609

**** Lungimile segmentelor sunt determinate în planul de proiecţie Stereo 70 şi sunt rotunjite la 1 milimetru.**

***** Distanţa dintre puncte este formată din segmente cumulate ce sunt mai mici decât valoarea 1 milimetru.**

**DATE DESPRE IMOBILUL NR. 6510**

Oficiul de Cadastru și Publicitate Imobiliară ALBA
Biroul de Cadastru și Publicitate Imobiliară Alba Iulia

A. Partea I. Descrierea imobilului

TEREN Extravilan

Adresa: Jud. Alba

Nr. Crt	Nr cadastral Nr. topografic	Suprafața* (mp)	Observații / Referințe
A1		600	Sector cadastral:25 Teren neimprijmit;

B. Partea II. Proprietari și acte

Inscrieri privitoare la dreptul de proprietate și alte drepturi reale	Referințe
/	
Act Administrativ nr. 7034/1066, din 09/10/1995 emis de CJPSDDPAT ALBA;	
B1	A1
Intabulare, drept de PROPRIETATE, dobandit prin Reconstituire, cota actuala 1/1 1) DEAC V OCTAVIAN	

C. Partea III. SARCINI .

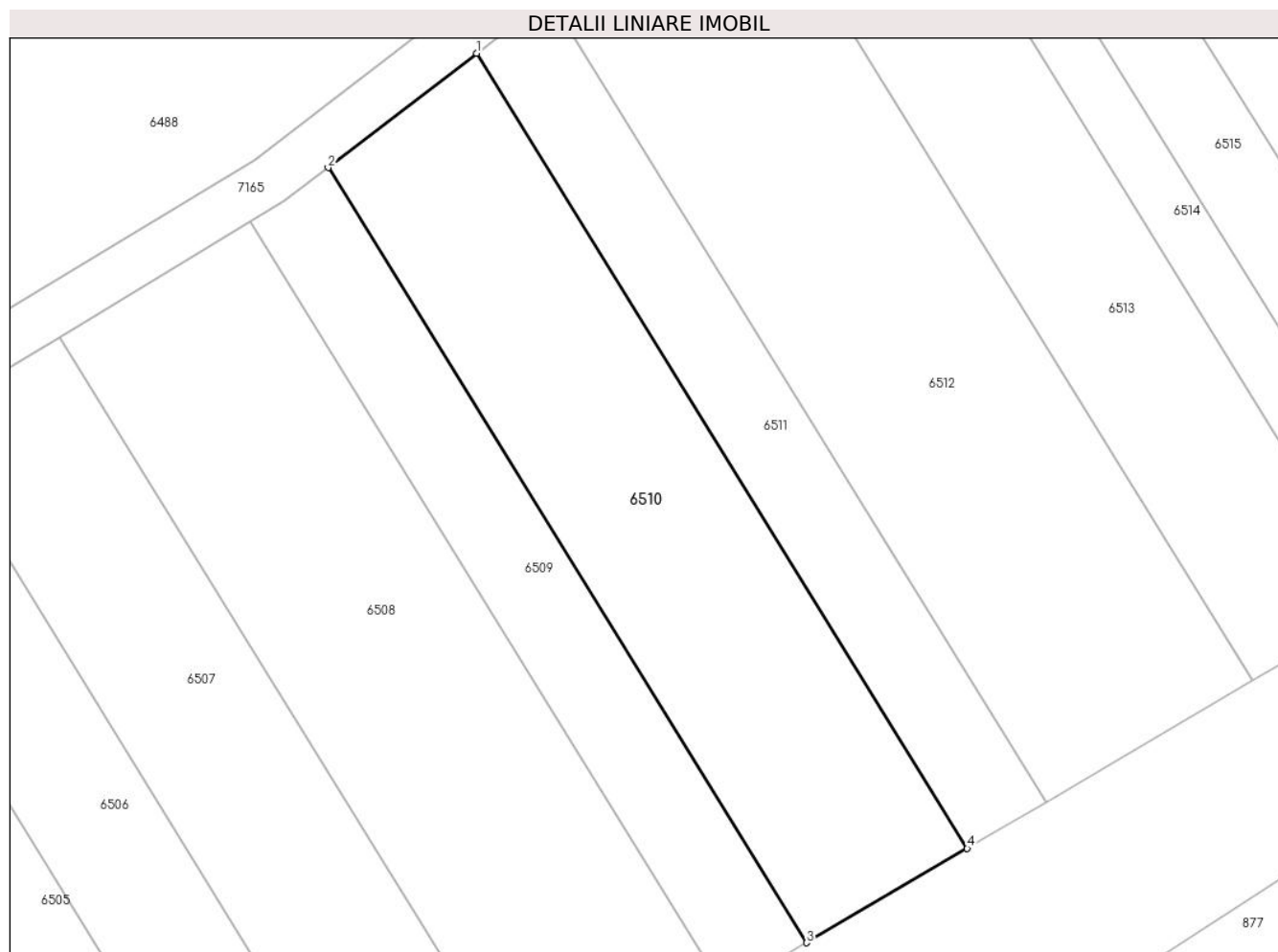
Inscrieri privind dezmembramintele dreptului de proprietate, drepturi reale de garanție și sarcini	Referințe
NU SUNT	

Anexa Nr. 1 La Partea I

Teren

Nr cadastral	Suprafața (mp)*	Observații / Referințe
	600	

* Suprafața este determinată în planul de proiecție Stereo 70.



Date referitoare la teren

Crt	Categorie folosință	Intra vilan	Suprafața (mp)	Tarla	Parcelă	Nr. topo	Observații / Referințe
1	faneata	NU	600	-	803/2	-	

Lungime Segmente

1) Valorile lungimilor segmentelor sunt obținute din proiecție în plan.

Punct început	X / Y	Punct sfârșit	X / Y	Lungime segment (** (m)
1	370.803,182 495.868,369	2	370.794,414 495.861,614	11.068
2	370.794,414 495.861,614	3	370.822,683 495.815,832	53.807
3	370.822,683 495.815,832	4	370.832,179 495.821,406	11.012
4	370.832,179 495.821,406	1	370.803,182 495.868,369	55.194

** Lungimile segmentelor sunt determinate în planul de proiecție Stereo 70 și sunt rotunjite la 1 milimetru.

***** Distanţa dintre puncte este formată din segmente cumulate ce sunt mai mici decât valoarea 1 milimetru.**

**DATE DESPRE IMOBILUL NR. 6511**

Oficiul de Cadastru și Publicitate Imobiliară ALBA
Biroul de Cadastru și Publicitate Imobiliară Alba Iulia

A. Partea I. Descrierea imobilului

TEREN Extravilan

Adresa: Jud. Alba

Nr. Crt	Nr cadastral Nr. topografic	Suprafața* (mp)	Observații / Referințe
A1		300	Sector cadastral:25 Teren neimprejmuit;

B. Partea II. Proprietari și acte

Inscrieri privitoare la dreptul de proprietate și alte drepturi reale	Referințe
/	
Act Administrativ nr. 5189/361, din 12/09/1994 emis de CJPSDDPAT ALBA;	
B1	A1
Intabulare, drept de PROPRIETATE, dobandit prin Reconstituire, cota actuala 1/1 1) LUPU N ELISABETA	

C. Partea III. SARCINI .

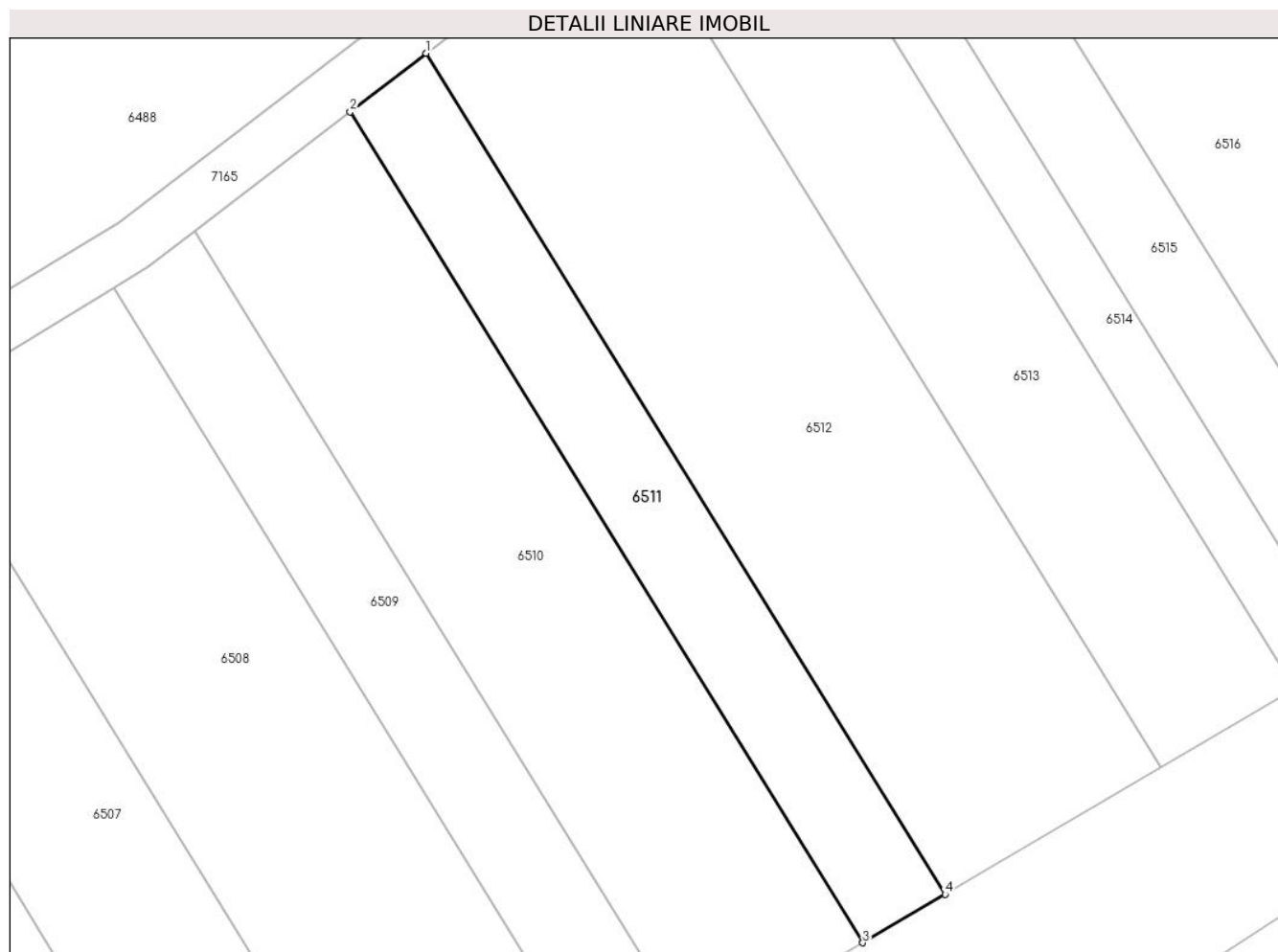
Inscrieri privind dezmembramintele dreptului de proprietate, drepturi reale de garanție și sarcini	Referințe
NU SUNT	

Anexa Nr. 1 La Partea I

Teren

Nr cadastral	Suprafața (mp)*	Observații / Referințe
	300	

* Suprafața este determinată în planul de proiecție Stereo 70.



Date referitoare la teren

Crt	Categorie folosință	Intravilan	Suprafața (mp)	Tarla	Parcelă	Nr. topo	Observații / Referințe
1	faneata	NU	300	-	803/1/2	-	

Lungime Segmente

1) Valorile lungimilor segmentelor sunt obținute din proiecție în plan.

Punct început	X / Y	Punct sfârșit	X / Y	Lungime segment (** (m)
1	370.807,484 495.871,684	2	370.803,182 495.868,369	5.431
2	370.803,182 495.868,369	3	370.832,179 495.821,406	55.194
3	370.832,179 495.821,406	4	370.836,839 495.824,141	5.403
4	370.836,839 495.824,141	1	370.807,484 495.871,684	55.876

** Lungimile segmentelor sunt determinate în planul de proiecție Stereo 70 și sunt rotunjite la 1 milimetru.

***** Distanţa dintre puncte este formată din segmente cumulate ce sunt mai mici decât valoarea 1 milimetru.**

**DATE DESPRE IMOBILUL NR. 6512**

Oficiul de Cadastru și Publicitate Imobiliară ALBA
Biroul de Cadastru și Publicitate Imobiliară Alba Iulia

A. Partea I. Descrierea imobilului

TEREN Extravilan

Adresa: Jud. Alba

Nr. Crt	Nr cadastral Nr. topografic	Suprafața* (mp)	Observații / Referințe
A1		800	Sector cadastral:25 Teren neimprijmit;

B. Partea II. Proprietari și acte

Inscrieri privitoare la dreptul de proprietate și alte drepturi reale		Referințe
/		
Act Administrativ nr. 6448/852, din 05/08/1995 emis de CJPSDDPAT ALBA;		
B1	Intabulare, drept de PROPRIETATE, dobandit prin Reconstituire, cota actuala 1/1 1) ROMOȘAN I MARIA	A1
Act Administrativ nr. 6044, din 31/07/2024 emis de PRIMARIA SIBOT;		
B2	Se noteaza posesia factica in favoarea lui 1) HÂRJOC VASILE 2) HÂRJOC MARIANA-SALOMIA	A1

C. Partea III. SARCINI .

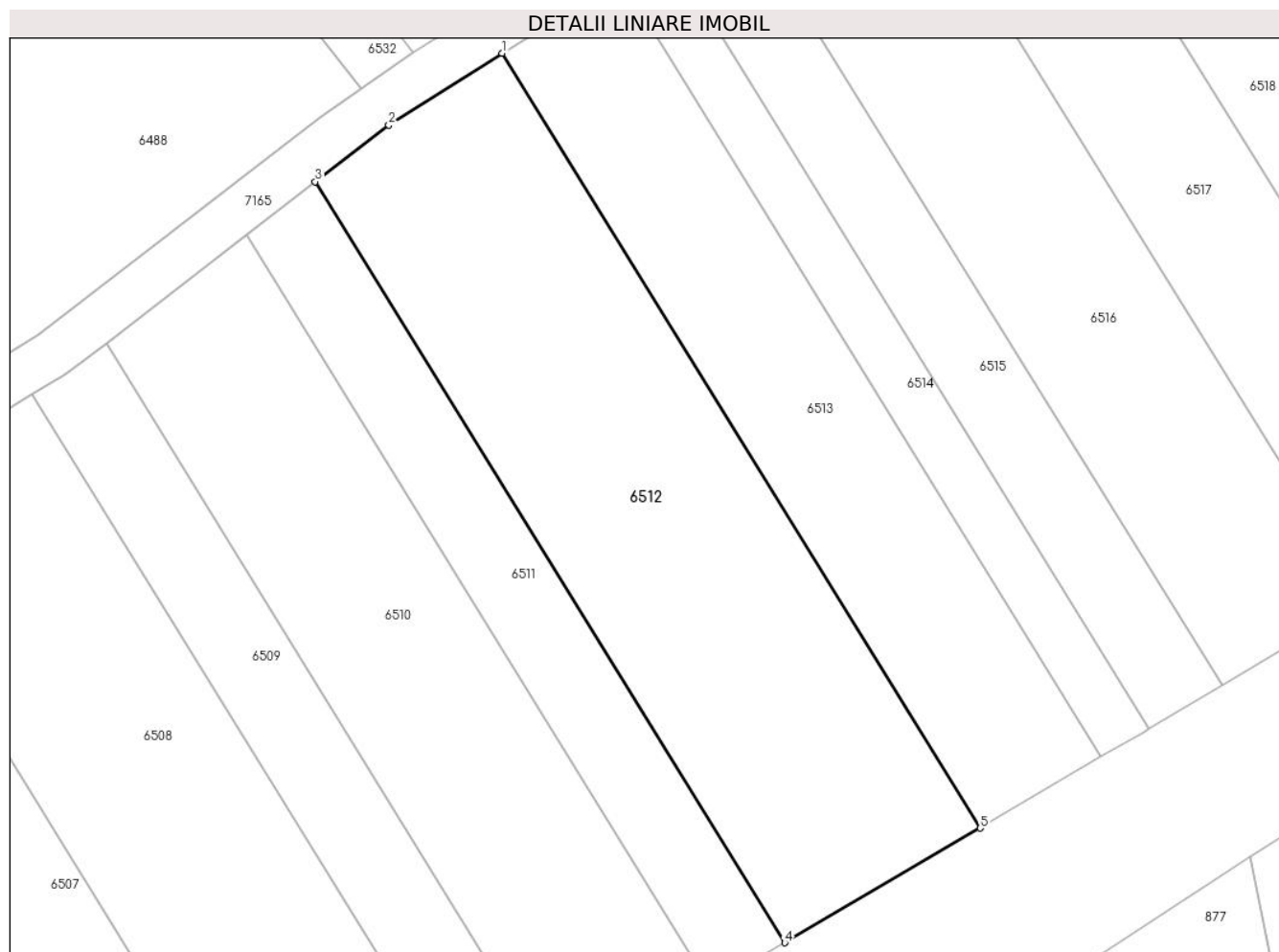
Inscrieri privind dezmembramintele dreptului de proprietate, drepturi reale de garanție și sarcini	Referințe
NU SUNT	

Anexa Nr. 1 La Partea I

Teren

Nr cadastral	Suprafața (mp)*	Observații / Referințe
	800	

* Suprafața este determinată în planul de proiecție Stereo 70.



Date referitoare la teren

Crt	Categorie folosință	Intravilan	Suprafața (mp)	Tarla	Parcelă	Nr. topo	Observații / Referințe
1	altele	NU	800	-	803/1/1	-	

Lungime Segmente

1) Valorile lungimilor segmentelor sunt obținute din proiecție în plan.

Punct început	X / Y	Punct sfârșit	X / Y	Lungime segment (** (m)
1	370.819,16 495.879,706	2	370.812,079 495.875,225	8.38
2	370.812,079 495.875,225	3	370.807,484 495.871,684	5.801
3	370.807,484 495.871,684	4	370.836,839 495.824,141	55.876
4	370.836,839 495.824,141	5	370.849,045 495.831,306	14.153
5	370.849,045 495.831,306	1	370.819,16 495.879,706	56.883

**** Lungimile segmentelor sunt determinate în planul de proiecţie Stereo 70 şi sunt rotunjite la 1 milimetru.**

***** Distanţa dintre puncte este formată din segmente cumulate ce sunt mai mici decât valoarea 1 milimetru.**

**DATE DESPRE IMOBILUL NR. 6513**

Oficiul de Cadastru și Publicitate Imobiliară ALBA
Biroul de Cadastru și Publicitate Imobiliară Alba Iulia

A. Partea I. Descrierea imobilului

TEREN Extravilan

Adresa: Jud. Alba

Nr. Crt	Nr cadastral Nr. topografic	Suprafața* (mp)	Observații / Referințe
A1		500	Sector cadastral:25 Teren neimpregmuit;

B. Partea II. Proprietari și acte

Inscrieri privitoare la dreptul de proprietate și alte drepturi reale		Referințe
/		
Act Normativ nr. 7, din 13/03/1996 emis de Parlamentul Romaniei;		
B1	Inscrierea posesiei, drept de PROPRIETATE, dobandit prin Lege, cota actuala 1/1 1) NEIDENTIFICAT NEIDENTIFICAT	A1
Act Normativ nr. 7, din 13/03/1996 emis de Parlamentul Romaniei (art,13 alin.(14));		
B2	Se noteaza mentiunea proprietar neidentificat, rezerva comisiei locale de fond funciar.	A1

C. Partea III. SARCINI .

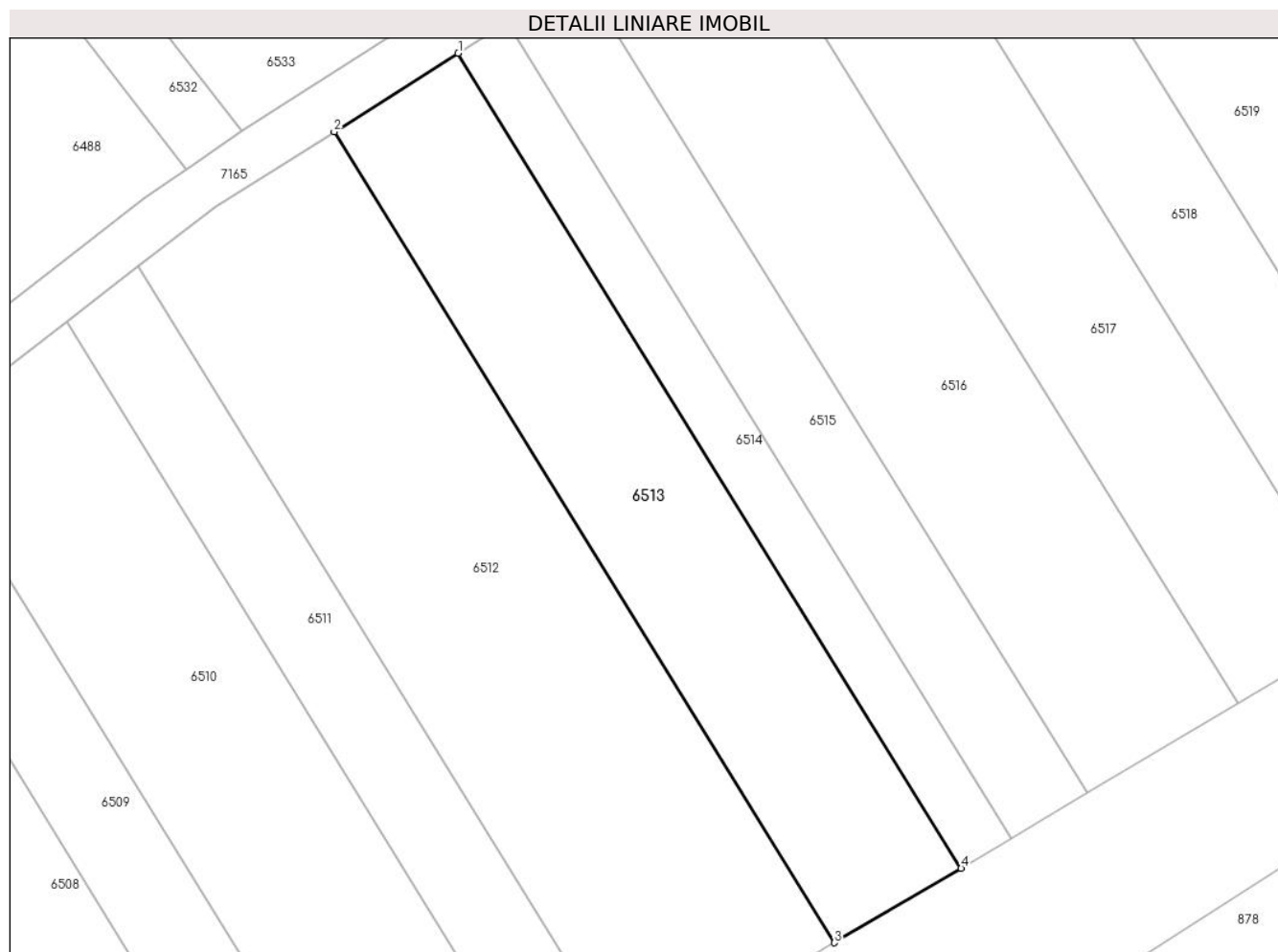
Inscrieri privind dezmembramintele dreptului de proprietate, drepturi reale de garanție și sarcini	Referințe
NU SUNT	

Anexa Nr. 1 La Partea I

Teren

Nr cadastral	Suprafața (mp)*	Observații / Referințe
	500	

* Suprafața este determinată în planul de proiecție Stereo 70.



Date referitoare la teren

Crt	Categorie folosință	Intra vilan	Suprafața (mp)	Tarla	Parcelă	Nr. topo	Observații / Referințe
1	vie	NU	500	-	802/2	-	

Lungime Segmente

1) Valorile lungimilor segmentelor sunt obținute din proiecție în plan.

Punct început	X / Y	Punct sfârșit	X / Y	Lungime segment (** (m)
1	370.826,569 495.884,394	2	370.819,16 495.879,706	8.768
2	370.819,16 495.879,706	3	370.849,045 495.831,306	56.883
3	370.849,045 495.831,306	4	370.856,608 495.835,745	8.77
4	370.856,608 495.835,745	1	370.826,569 495.884,394	57.176

** Lungimile segmentelor sunt determinate în planul de proiecție Stereo 70 și sunt rotunjite la 1 milimetru.

***** Distanţa dintre puncte este formată din segmente cumulate ce sunt mai mici decât valoarea 1 milimetru.**

**DATE DESPRE IMOBILUL NR. 6514**

Oficiul de Cadastru și Publicitate Imobiliară ALBA
Biroul de Cadastru și Publicitate Imobiliară Alba Iulia

A. Partea I. Descrierea imobilului

TEREN Extravilan

Adresa: Jud. Alba

Nr. Crt	Nr cadastral Nr. topografic	Suprafața* (mp)	Observații / Referințe
A1		200	Sector cadastral:25 Teren neimprejmuit;

B. Partea II. Proprietari și acte

Inscrieri privitoare la dreptul de proprietate și alte drepturi reale	Referințe
/	
Act Notarial nr. 23, din 11/02/2016 emis de NP ELENA TEODORESCU (certificat de mostenitor);	
B1	A1
Intabulare, drept de PROPRIETATE, dobandit prin Succesiune, cota actuala 1/1 1) MIRCEA VIORICA	

C. Partea III. SARCINI .

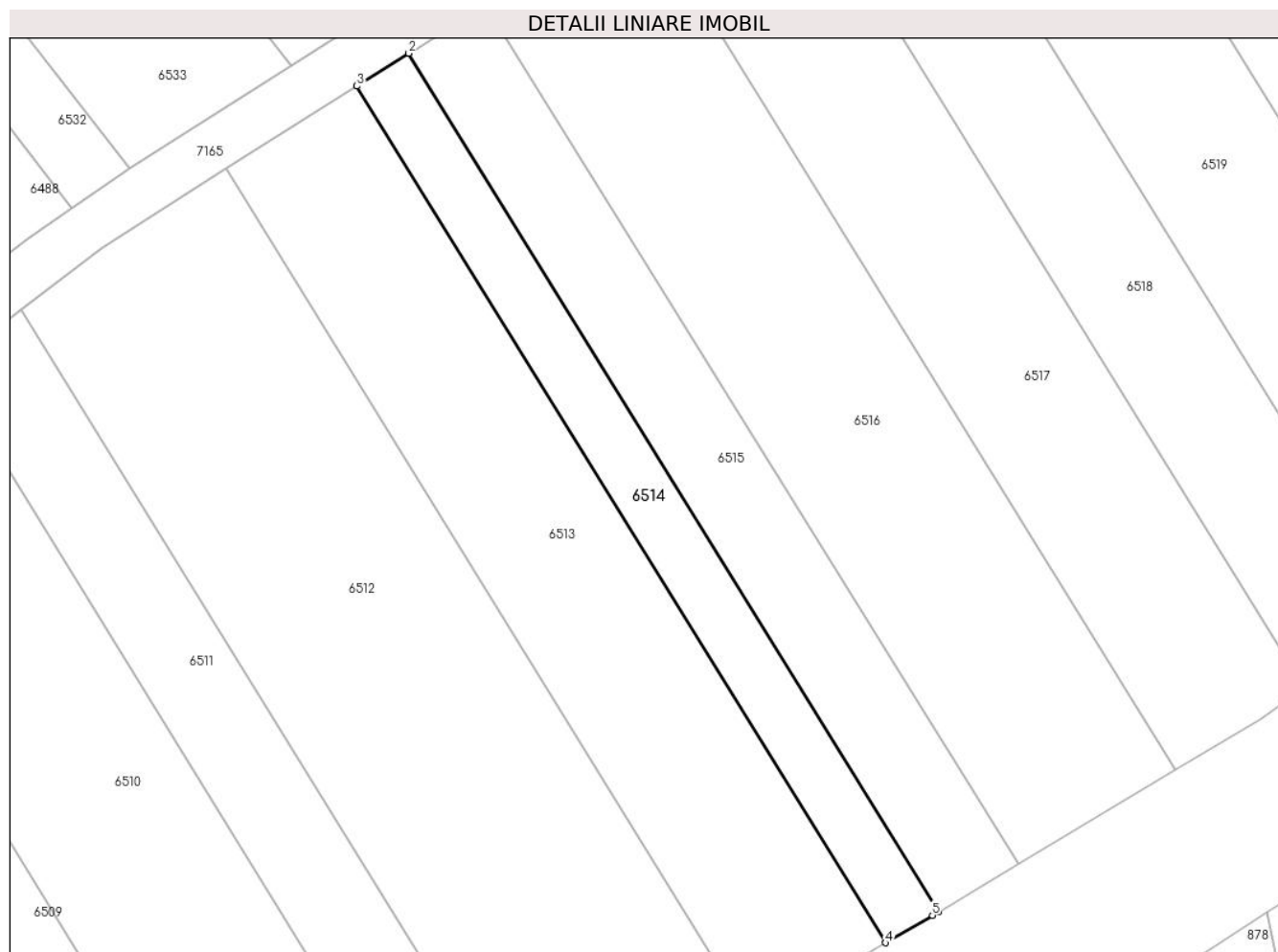
Inscrieri privind dezmembramintele dreptului de proprietate, drepturi reale de garanție și sarcini	Referințe
NU SUNT	

Anexa Nr. 1 La Partea I

Teren

Nr cadastral	Suprafața (mp)*	Observații / Referințe
	200	

* Suprafața este determinată în planul de proiecție Stereo 70.



Date referitoare la teren

Crt	Categorie folosință	Intra vilan	Suprafața (mp)	Tarla	Parcelă	Nr. topo	Observații / Referințe
1	faneata	NU	200	-	802/1/1	-	

Lungime Segmente

1) Valorile lungimilor segmentelor sunt obținute din proiecție în plan.

Punct început	X / Y	Punct sfârșit	X / Y	Lungime segment (** (m)
1	370.859,621 495.837,517	2	370.829,522 495.886,263	57.29
2	370.829,522 495.886,263	3	370.826,569 495.884,394	3.495
3	370.826,569 495.884,394	4	370.856,608 495.835,745	57.176
4	370.856,608 495.835,745	5	370.859,274 495.837,31	3.091
5	370.859,274 495.837,31	1	370.859,621 495.837,517	0.404

**** Lungimile segmentelor sunt determinate în planul de proiecţie Stereo 70 şi sunt rotunjite la 1 milimetru.**

***** Distanţa dintre puncte este formată din segmente cumulate ce sunt mai mici decât valoarea 1 milimetru.**

**DATE DESPRE IMOBILUL NR. 6515**

Oficiul de Cadastru și Publicitate Imobiliară ALBA
Biroul de Cadastru și Publicitate Imobiliară Alba Iulia

A. Partea I. Descrierea imobilului

TEREN Extravilan

Adresa: Jud. Alba

Nr. Crt	Nr cadastral Nr. topografic	Suprafața* (mp)	Observații / Referințe
A1		300	Sector cadastral:25 Teren neimprejmuit;

B. Partea II. Proprietari și acte

Inscrieri privitoare la dreptul de proprietate și alte drepturi reale	Referințe
/	
Act Notarial nr. 23, din 11/02/2016 emis de NP ELENA TEODORESCU (certificat de mostenitor);	
B1	A1
Intabulare, drept de PROPRIETATE, dobandit prin Succesiune, cota actuala 1/1 1) MIRCEA VIORICA	

C. Partea III. SARCINI .

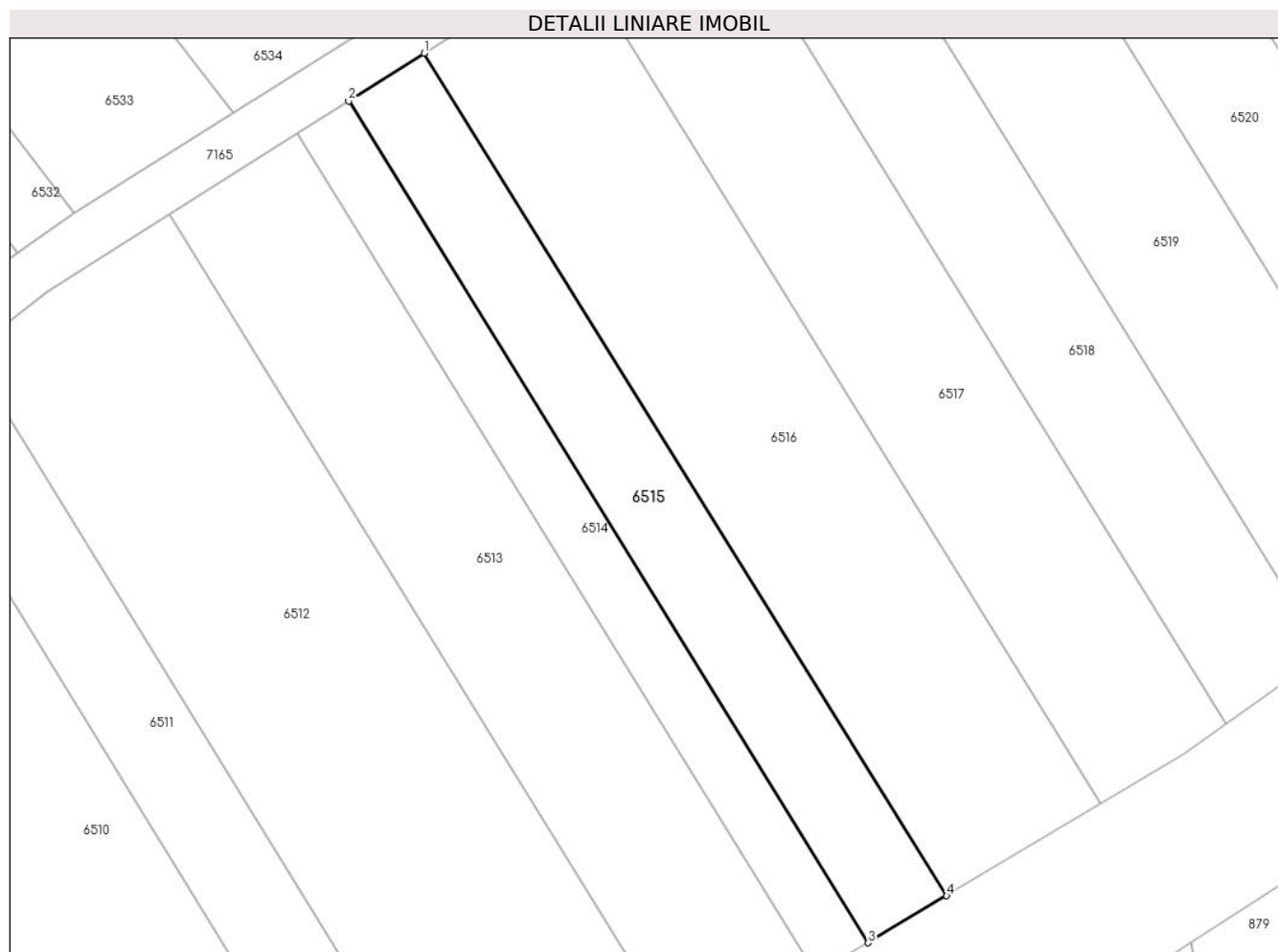
Inscrieri privind dezmembramintele dreptului de proprietate, drepturi reale de garanție și sarcini	Referințe
NU SUNT	

Anexa Nr. 1 La Partea I

Teren

Nr cadastral	Suprafața (mp)*	Observații / Referințe
	300	

* Suprafața este determinată în planul de proiecție Stereo 70.



Date referitoare la teren

Crt	Categorie folosință	Intravilan	Suprafața (mp)	Tarla	Parcelă	Nr. topo	Observații / Referințe
1	vie	NU	300	-	802/1	-	

Lungime Segmente

1) Valorile lungimilor segmentelor sunt obținute din proiecție în plan.

Punct început	X / Y	Punct sfârșit	X / Y	Lungime segment (** (m)
1	370.833,889 495.889,026	2	370.829,522 495.886,263	5.167
2	370.829,522 495.886,263	3	370.859,621 495.837,517	57.29
3	370.859,621 495.837,517	4	370.864,176 495.840,234	5.303
4	370.864,176 495.840,234	1	370.833,889 495.889,026	57.428

** Lungimile segmentelor sunt determinate în planul de proiecție Stereo 70 și sunt rotunjite la 1 milimetru.

***** Distanţa dintre puncte este formată din segmente cumulate ce sunt mai mici decât valoarea 1 milimetru.**

**DATE DESPRE IMOBILUL NR. 6516**

Oficiul de Cadastru și Publicitate Imobiliară ALBA
Biroul de Cadastru și Publicitate Imobiliară Alba Iulia

A. Partea I. Descrierea imobilului

TEREN Extravilan

Adresa: Jud. Alba

Nr. Crt	Nr cadastral Nr. topografic	Suprafața* (mp)	Observații / Referințe
A1		600	Sector cadastral:25 Teren neimprijmit;

B. Partea II. Proprietari și acte

Inscrieri privitoare la dreptul de proprietate și alte drepturi reale	Referințe
/	
Act Administrativ nr. 147/69, din 15/03/1994 emis de CJPSDDPAT ALBA;	
B1	A1
Intabulare, drept de PROPRIETATE, dobandit prin Reconstituire, cota actuala 1/1 1) GHERMAN V SUSANA	

C. Partea III. SARCINI .

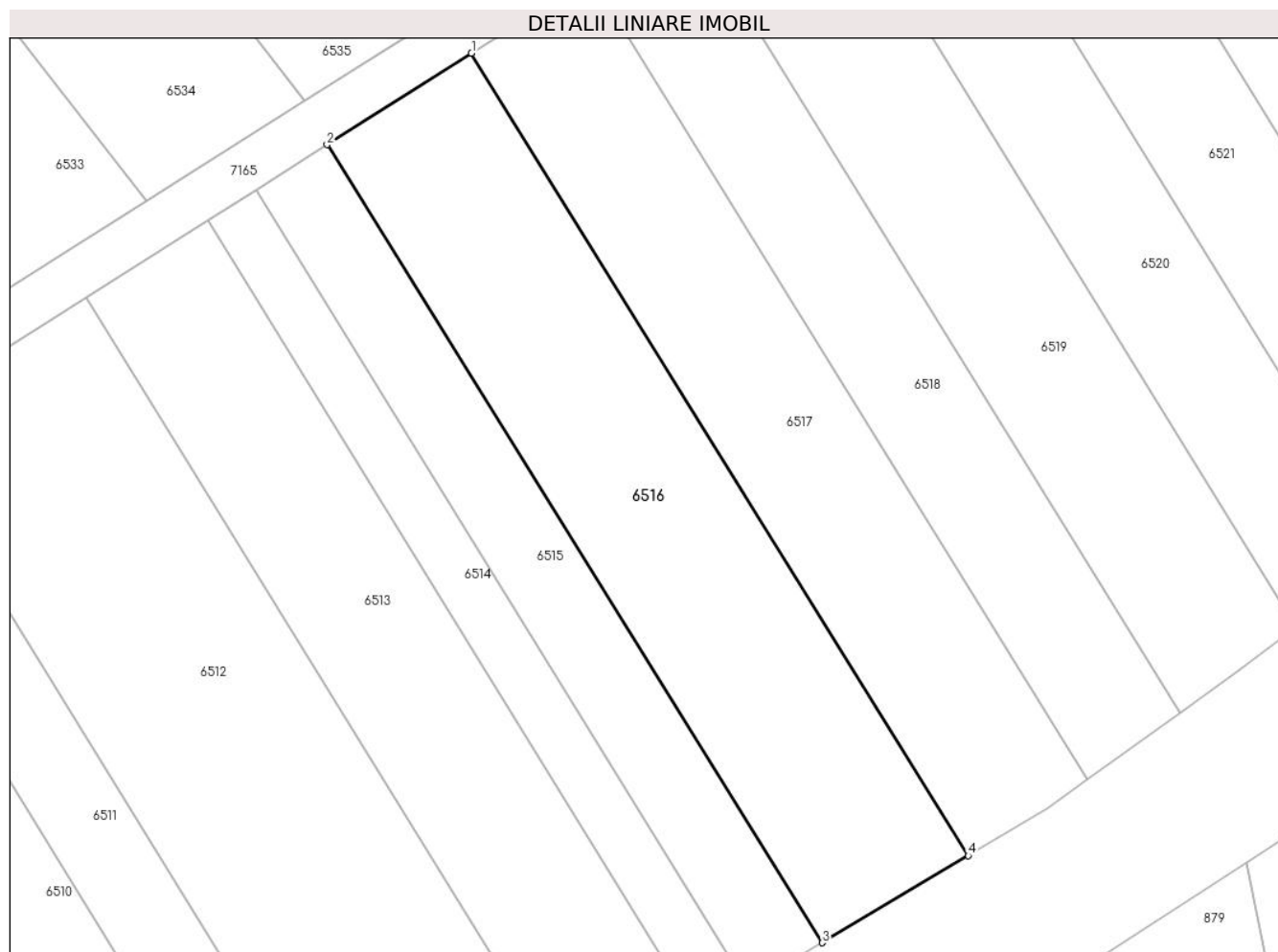
Inscrieri privind dezmembramintele dreptului de proprietate, drepturi reale de garanție și sarcini	Referințe
NU SUNT	

Anexa Nr. 1 La Partea I

Teren

Nr cadastral	Suprafața (mp)*	Observații / Referințe
	600	

* Suprafața este determinată în planul de proiecție Stereo 70.



Date referitoare la teren

Crt	Categorie folosință	Intra vilan	Suprafața (mp)	Tarla	Parcelă	Nr. topo	Observații / Referințe
1	arabil	NU	600	-	801/2	-	

Lungime Segmente

1) Valorile lungimilor segmentelor sunt obținute din proiecție în plan.

Punct început	X / Y	Punct sfârșit	X / Y	Lungime segment (** (m)
1	370.842,719 495.894,614	2	370.833,889 495.889,026	10.45
2	370.833,889 495.889,026	3	370.864,176 495.840,234	57.428
3	370.864,176 495.840,234	4	370.873,113 495.845,566	10.406
4	370.873,113 495.845,566	1	370.842,719 495.894,614	57.702

** Lungimile segmentelor sunt determinate în planul de proiecție Stereo 70 și sunt rotunjite la 1 milimetru.

***** Distanţa dintre puncte este formată din segmente cumulate ce sunt mai mici decât valoarea 1 milimetru.**

**DATE DESPRE IMOBILUL NR. 6517**

Oficiul de Cadastru și Publicitate Imobiliară ALBA
Biroul de Cadastru și Publicitate Imobiliară Alba Iulia

A. Partea I. Descrierea imobilului

TEREN Extravilan

Adresa: Jud. Alba

Nr. Crt	Nr cadastral Nr. topografic	Suprafața* (mp)	Observații / Referințe
A1		500	Sector cadastral:25 Teren neimprejmuit;

B. Partea II. Proprietari și acte

Inscrieri privitoare la dreptul de proprietate și alte drepturi reale	Referințe
/	
Act Administrativ nr. 5252/692, din 30/03/1995 emis de CJPSDDPAT ALBA;	
B1	A1
Intabulare, drept de PROPRIETATE, dobandit prin Reconstituire, cota actuala 1/1 1) POJOGA V GHEORGHE	

C. Partea III. SARCINI .

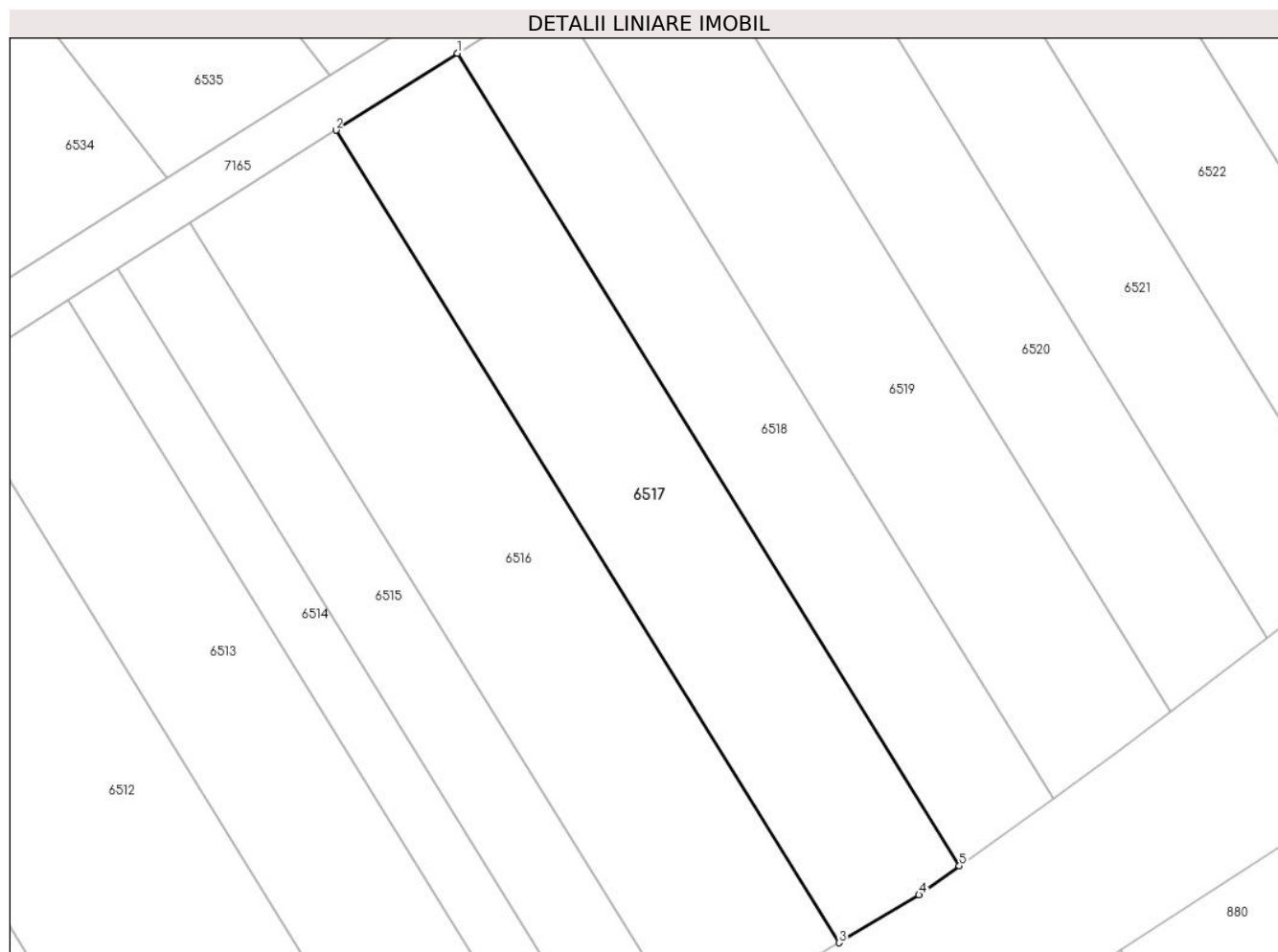
Inscrieri privind dezmembramintele dreptului de proprietate, drepturi reale de garanție și sarcini	Referințe
NU SUNT	

Anexa Nr. 1 La Partea I

Teren

Nr cadastral	Suprafața (mp)*	Observații / Referințe
	500	

* Suprafața este determinată în planul de proiecție Stereo 70.



Date referitoare la teren

Crt	Categorie folosință	Intravilan	Suprafața (mp)	Tarla	Parcelă	Nr. topo	Observații / Referințe
1	alte	NU	200	-	801/1b	-	
2	arabil	NU	300	-	801/1a	-	

Lungime Segmente

1) Valorile lungimilor segmentelor sunt obținute din proiecție în plan.

Punct început	X / Y	Punct sfârșit	X / Y	Lungime segment (** (m)
1	370.850,064 495.899,262	2	370.842,719 495.894,614	8.692
2	370.842,719 495.894,614	3	370.873,113 495.845,566	57.702
3	370.873,113 495.845,566	4	370.877,946 495.848,449	5.628
4	370.877,946 495.848,449	5	370.880,389 495.850,206	3.01

Punct început	X / Y	Punct sfârșit	X / Y	Lungime segment (** (m)
5	370.880,389 495.850,206	1	370.850,064 495.899,262	57.672

** Lungimile segmentelor sunt determinate în planul de proiecție Stereo 70 și sunt rotunjite la 1 milimetru.

*** Distanța dintre puncte este formată din segmente cumulate ce sunt mai mici decât valoarea 1 milimetru.

**DATE DESPRE IMOBILUL NR. 6518**

Oficiul de Cadastru și Publicitate Imobiliară ALBA
Biroul de Cadastru și Publicitate Imobiliară Alba Iulia

A. Partea I. Descrierea imobilului

TEREN Extravilan

Adresa: Jud. Alba

Nr. Crt	Nr cadastral Nr. topografic	Suprafața* (mp)	Observații / Referințe
A1		400	Sector cadastral:25 Teren neimprejmuit;

B. Partea II. Proprietari și acte

Inscrieri privitoare la dreptul de proprietate și alte drepturi reale	Referințe
/	
Act Administrativ nr. 1782/238, din 12/07/1994 emis de CJPSDDPAT ALBA;	
B1	A1
Intabulare, drept de PROPRIETATE, dobandit prin Reconstituire, cota actuala 1/1 1) FRINCU I VICTOR	

C. Partea III. SARCINI .

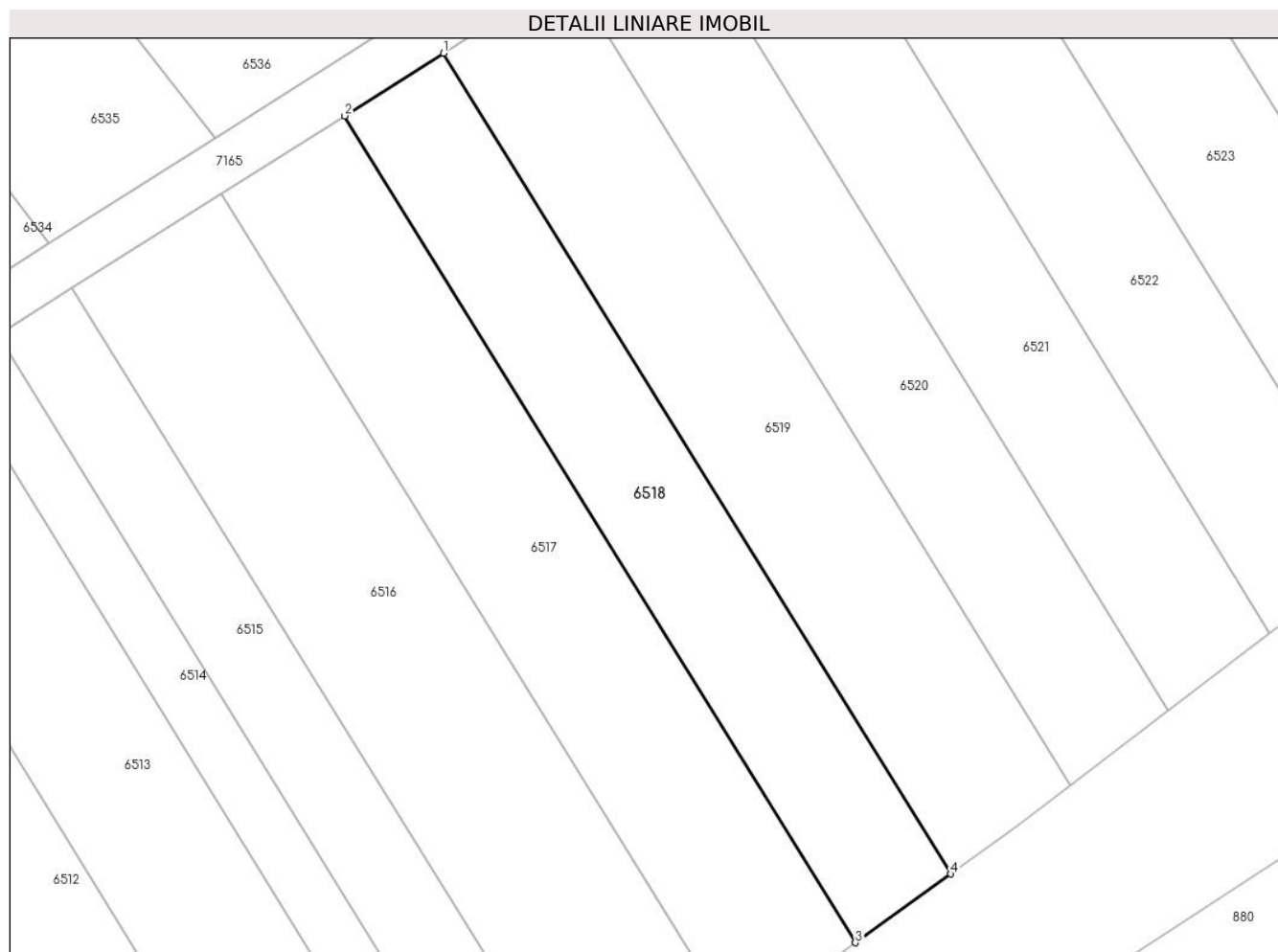
Inscrieri privind dezmembramintele dreptului de proprietate, drepturi reale de garanție și sarcini	Referințe
NU SUNT	

Anexa Nr. 1 La Partea I

Teren

Nr cadastral	Suprafața (mp)*	Observații / Referințe
	400	

* Suprafața este determinată în planul de proiecție Stereo 70.



Date referitoare la teren

Crt	Categorie folosință	Intravilan	Suprafața (mp)	Tarla	Parcelă	Nr. topo	Observații / Referințe
1	arabil	NU	200	-	800	-	
2	arabil	NU	200	-	799	-	

Lungime Segmente

1) Valorile lungimilor segmentelor sunt obținute din proiecție în plan.

Punct început	X / Y	Punct sfârșit	X / Y	Lungime segment (** (m)
1	370.855,946 495.902,985	2	370.850,064 495.899,262	6.961
2	370.850,064 495.899,262	3	370.880,389 495.850,206	57.672
3	370.880,389 495.850,206	4	370.886,056 495.854,283	6.981
4	370.886,056 495.854,283	1	370.855,946 495.902,985	57.258

**** Lungimile segmentelor sunt determinate în planul de proiecţie Stereo 70 şi sunt rotunjite la 1 milimetru.**

***** Distanţa dintre puncte este formată din segmente cumulate ce sunt mai mici decât valoarea 1 milimetru.**

**DATE DESPRE IMOBILUL NR. 6519**

Oficiul de Cadastru și Publicitate Imobiliară ALBA
Biroul de Cadastru și Publicitate Imobiliară Alba Iulia

A. Partea I. Descrierea imobilului

TEREN Extravilan

Adresa: Jud. Alba

Nr. Crt	Nr cadastral Nr. topografic	Suprafața* (mp)	Observații / Referințe
A1		500	Sector cadastral:25 Teren neimprejmuit;

B. Partea II. Proprietari și acte

Inscrieri privitoare la dreptul de proprietate și alte drepturi reale	Referințe
/	
Act Administrativ nr. 7002/989, din 21/08/1995 emis de CJPSDDPAT ALBA;	
B1	A1
Intabulare, drept de PROPRIETATE, dobandit prin Reconstituire, cota actuala 1/1 1) NETOIU MARGARETA	

C. Partea III. SARCINI .

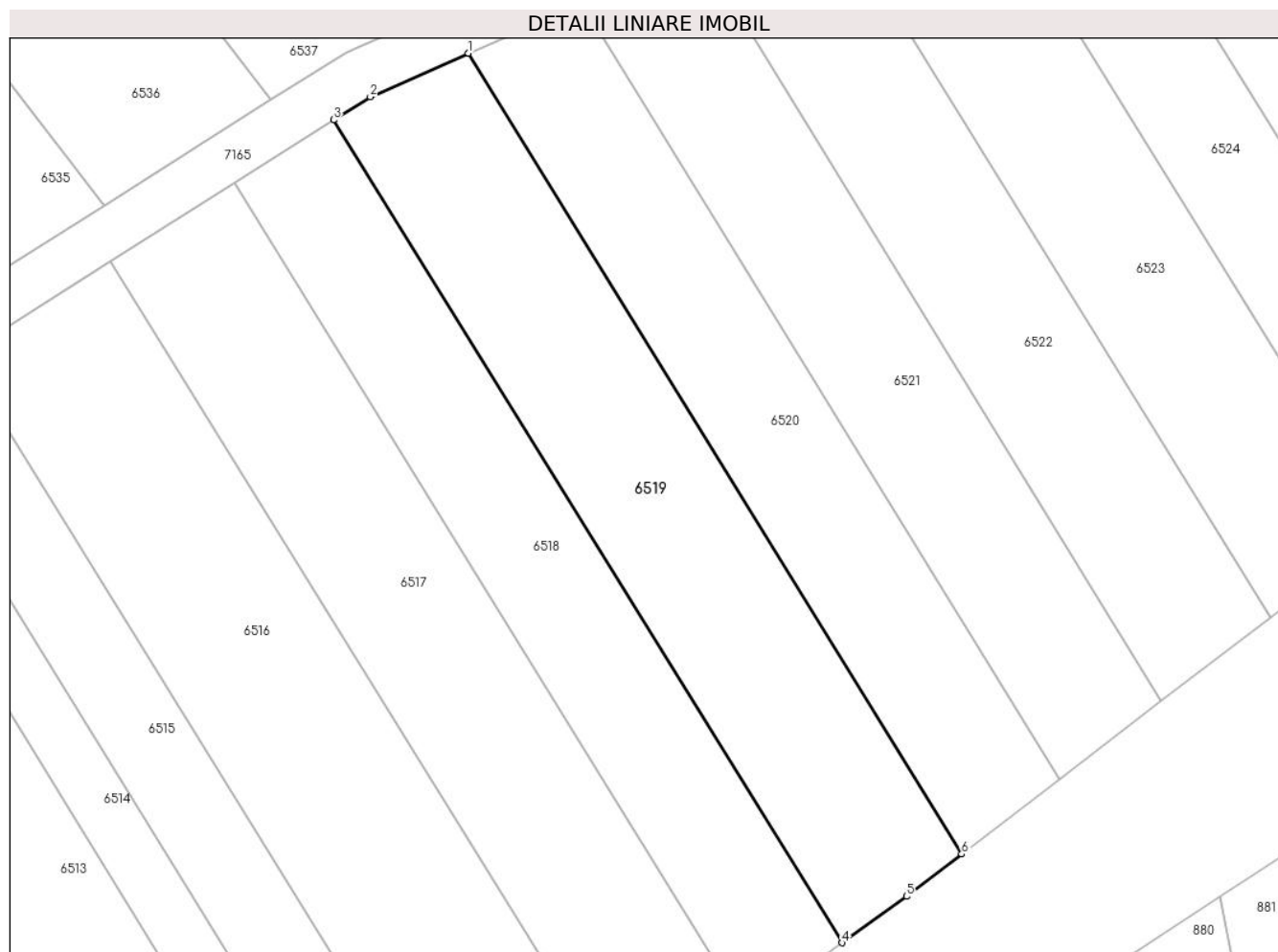
Inscrieri privind dezmembramintele dreptului de proprietate, drepturi reale de garanție și sarcini	Referințe
NU SUNT	

Anexa Nr. 1 La Partea I

Teren

Nr cadastral	Suprafața (mp)*	Observații / Referințe
	500	

* Suprafața este determinată în planul de proiecție Stereo 70.



Date referitoare la teren

Crt	Categorie folosință	Intra vilan	Suprafața (mp)	Tarla	Parcelă	Nr. topo	Observații / Referințe
1	arabil	NU	500	-	7987	-	

Lungime Segmente

1) Valorile lungimilor segmentelor sunt obținute din proiecție în plan.

Punct început	X / Y	Punct sfârșit	X / Y	Lungime segment (** (m)
1	370.863,936 495.906,933	2	370.858,117 495.904,358	6.363
2	370.858,117 495.904,358	3	370.855,946 495.902,985	2.569
3	370.855,946 495.902,985	4	370.886,056 495.854,283	57.258
4	370.886,056 495.854,283	5	370.889,878 495.857,032	4.708
5	370.889,878 495.857,032	6	370.893,146 495.859,536	4.117

Punct început	X / Y	Punct sfârșit	X / Y	Lungime segment (** (m)
6	370.893,146 495.859,536	1	370.863,936 495.906,933	55.675

** Lungimile segmentelor sunt determinate în planul de proiecție Stereo 70 și sunt rotunjite la 1 milimetru.

*** Distanța dintre puncte este formată din segmente cumulate ce sunt mai mici decât valoarea 1 milimetru.

**DATE DESPRE IMOBILUL NR. 6520**

Oficiul de Cadastru și Publicitate Imobiliară ALBA
Biroul de Cadastru și Publicitate Imobiliară Alba Iulia

A. Partea I. Descrierea imobilului

TEREN Extravilan

Adresa: Jud. Alba

Nr. Crt	Nr cadastral Nr. topografic	Suprafața* (mp)	Observații / Referințe
A1		400	Sector cadastral:25 Teren neimprejmuit;

B. Partea II. Proprietari și acte

Inscrieri privitoare la dreptul de proprietate și alte drepturi reale		Referințe
/		
Act Notarial nr. 6, din 24/09/2019 emis de NP ENACHESCU ADINA-RODICA (act de partaj);		
B1	Intabulare, drept de PROPRIETATE, dobandit prin lesire Din Indiviziune, cota actuala 1/1 1) MITEA FLORIIN	A1

C. Partea III. SARCINI .

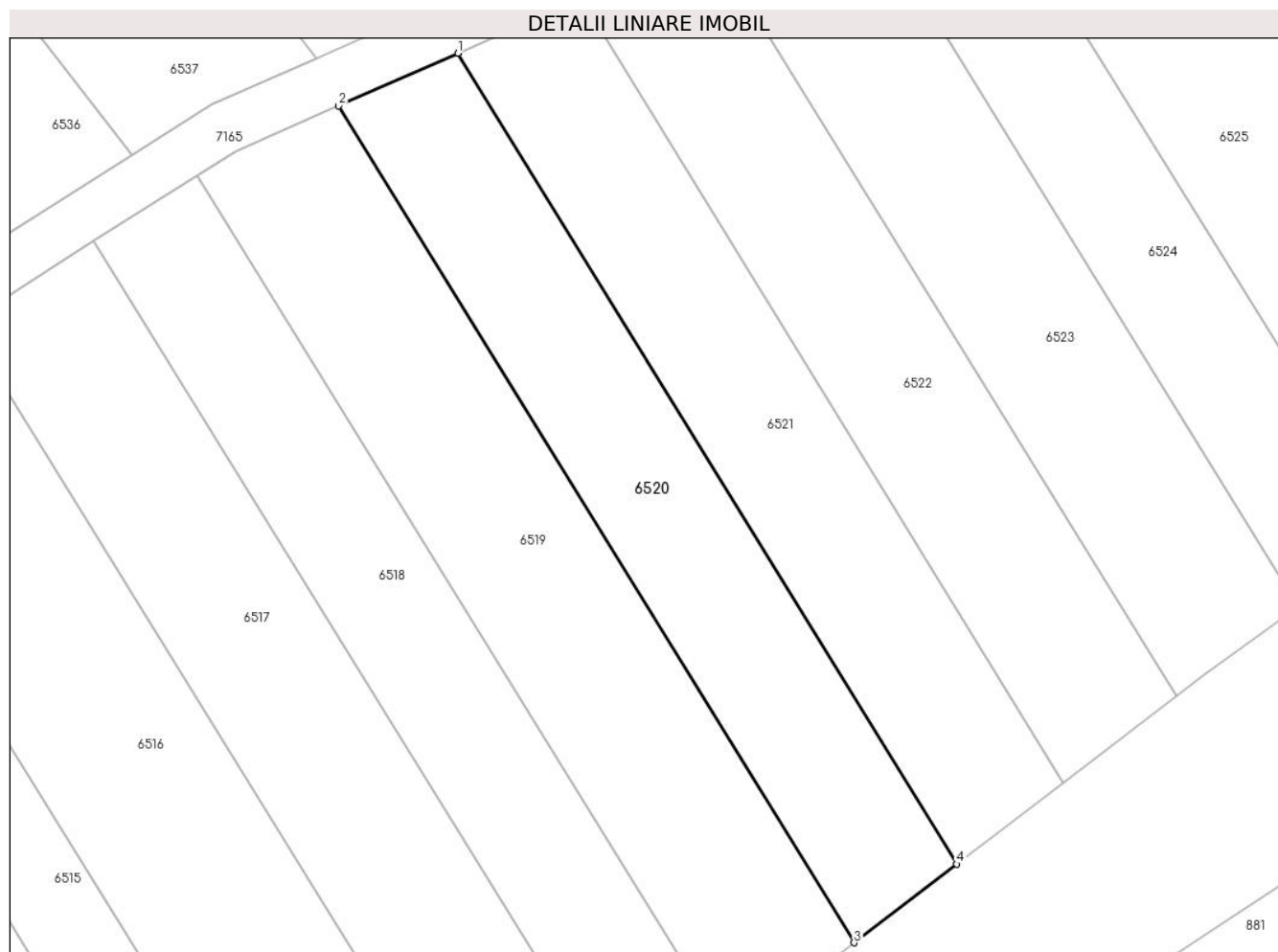
Inscrieri privind dezmembramintele dreptului de proprietate, drepturi reale de garanție și sarcini	Referințe
NU SUNT	

Anexa Nr. 1 La Partea I

Teren

Nr cadastral	Suprafața (mp)*	Observații / Referințe
	400	

* Suprafața este determinată în planul de proiecție Stereo 70.



Date referitoare la teren

Crt	Categorie folosință	Intra vilan	Suprafața (mp)	Tarla	Parcelă	Nr. topo	Observații / Referințe
1	faneata	NU	400	-	798/6	-	

Lungime Segmente

1) Valorile lungimilor segmentelor sunt obținute din proiecție în plan.

Punct început	X / Y	Punct sfârșit	X / Y	Lungime segment (** (m)
1	370.870,686 495.909,92	2	370.863,936 495.906,933	7.38
2	370.863,936 495.906,933	3	370.893,146 495.859,536	55.675
3	370.893,146 495.859,536	4	370.898,96 495.863,99	7.324
4	370.898,96 495.863,99	1	370.870,686 495.909,92	53.935

** Lungimile segmentelor sunt determinate în planul de proiecție Stereo 70 și sunt rotunjite la 1 milimetru.

***** Distanţa dintre puncte este formată din segmente cumulate ce sunt mai mici decât valoarea 1 milimetru.**

**DATE DESPRE IMOBILUL NR. 6521**

Oficiul de Cadastru și Publicitate Imobiliară ALBA
Biroul de Cadastru și Publicitate Imobiliară Alba Iulia

A. Partea I. Descrierea imobilului

TEREN Extravilan

Adresa: Jud. Alba

Nr. Crt	Nr cadastral Nr. topografic	Suprafața* (mp)	Observații / Referințe
A1		400	Sector cadastral:25 Teren neimprijmit;

B. Partea II. Proprietari și acte

Inscrieri privitoare la dreptul de proprietate și alte drepturi reale		Referințe
/		
Act Administrativ nr. 5207/496, din 06/12/1994 emis de CJPSDDPAT ALBA;		
B1	Intabulare, drept de PROPRIETATE, dobandit prin Reconstituire, cota actuala 1/1 1) VIDRIGHIN R VIOLETA 2) IACOB R MARIA 3) VIOREL R GHEORGHE	A1

C. Partea III. SARCINI .

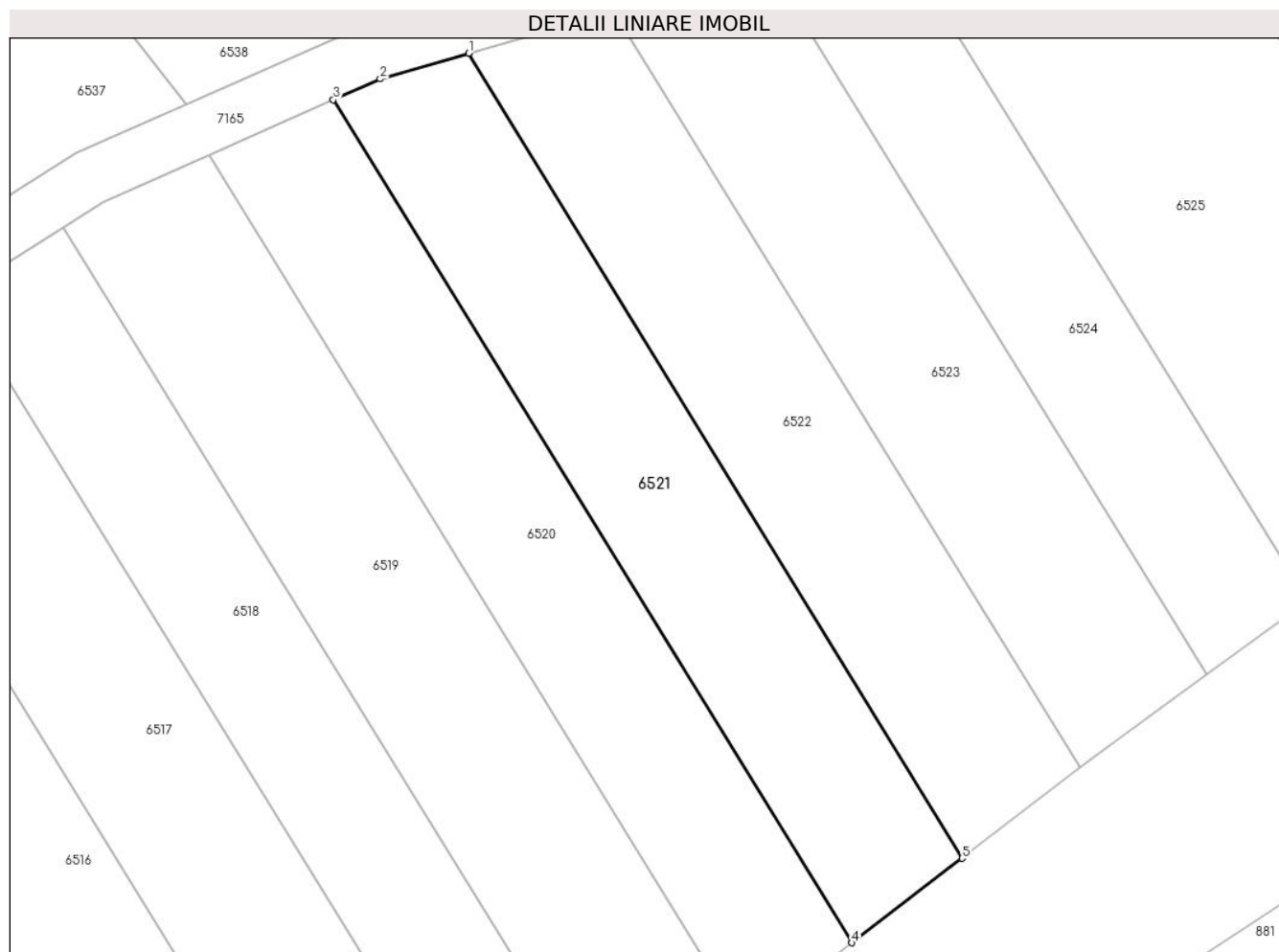
Inscrieri privind dezmembramintele dreptului de proprietate, drepturi reale de garanție și sarcini	Referințe
NU SUNT	

Anexa Nr. 1 La Partea I

Teren

Nr cadastral	Suprafața (mp)*	Observații / Referințe
	400	

* Suprafața este determinată în planul de proiecție Stereo 70.



Date referitoare la teren

Crt	Categorie folosință	Intra vilan	Suprafața (mp)	Tarla	Parcelă	Nr. topo	Observații / Referințe
1	faneata	NU	400	-	798/5	-	

Lungime Segmente

1) Valorile lungimilor segmentelor sunt obținute din proiecție în plan.

Punct început	X / Y	Punct sfârșit	X / Y	Lungime segment (** (m)
1	370.878,067 495.912,45	2	370.873,245 495.911,052	5.021
2	370.873,245 495.911,052	3	370.870,686 495.909,92	2.798
3	370.870,686 495.909,92	4	370.898,96 495.863,99	53.935
4	370.898,96 495.863,99	5	370.904,97 495.868,594	7.571
5	370.904,97 495.868,594	1	370.878,067 495.912,45	51.449

**** Lungimile segmentelor sunt determinate în planul de proiecţie Stereo 70 şi sunt rotunjite la 1 milimetru.**

***** Distanţa dintre puncte este formată din segmente cumulate ce sunt mai mici decât valoarea 1 milimetru.**

**DATE DESPRE IMOBILUL NR. 6522**

Oficiul de Cadastru și Publicitate Imobiliară ALBA
Biroul de Cadastru și Publicitate Imobiliară Alba Iulia

A. Partea I. Descrierea imobilului

TEREN Extravilan

Adresa: Jud. Alba

Nr. Crt	Nr cadastral Nr. topografic	Suprafața* (mp)	Observații / Referințe
A1		400	Sector cadastral:25 Teren neimprijmit;

B. Partea II. Proprietari și acte

Inscrieri privitoare la dreptul de proprietate și alte drepturi reale		Referințe
/		
Act Administrativ nr. 6432/706, din 31/03/1995 emis de CJPSDDPAT ALBA;		
B1	Intabulare, drept de PROPRIETATE, dobandit prin Reconstituire, cota actuala 1/1 1) ZAHARIE Z AUREL 2) CODEA Z ANA 3) CRĂCIUN Z RAFILA	A1

C. Partea III. SARCINI .

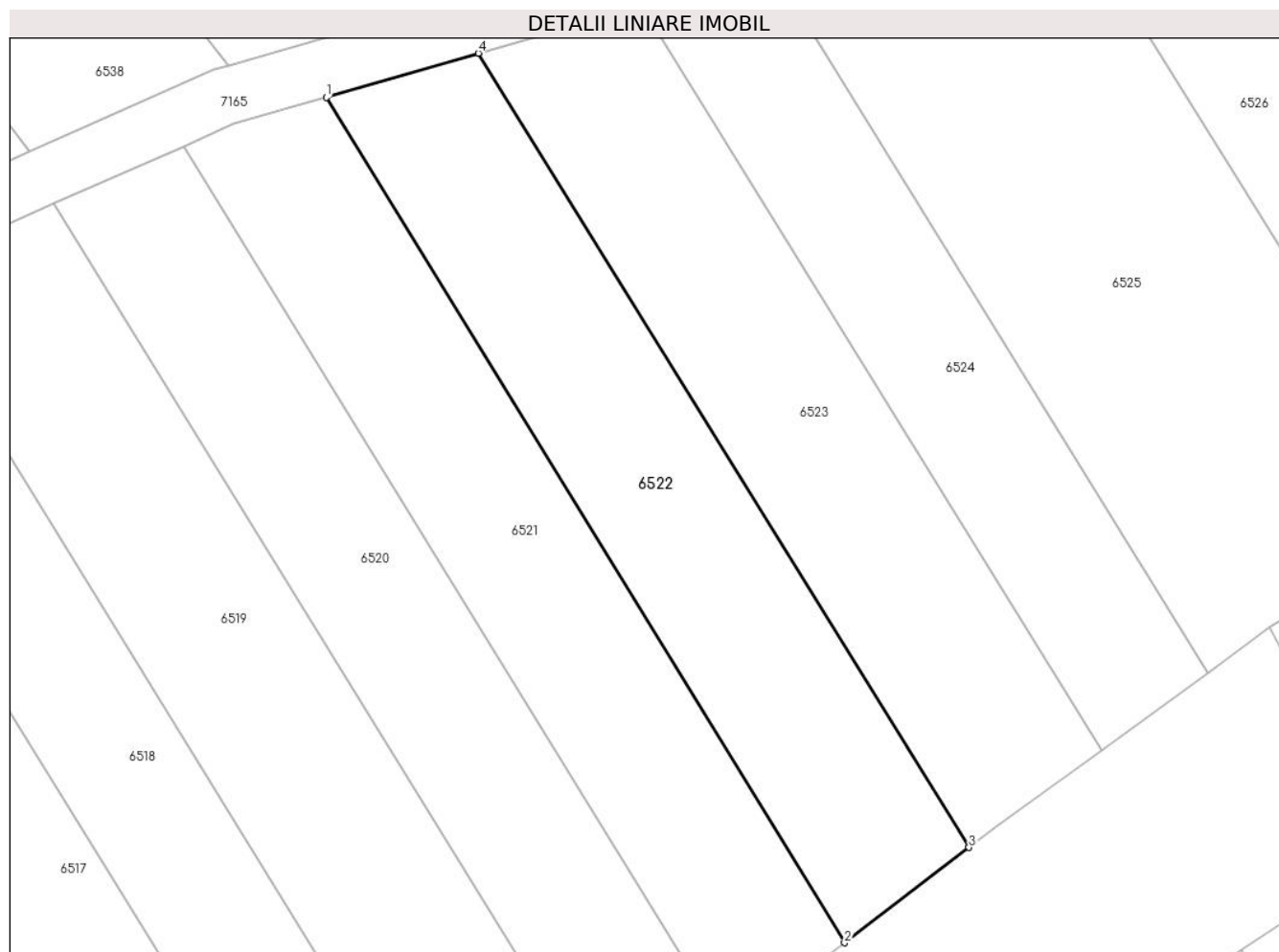
Inscrieri privind dezmembramintele dreptului de proprietate, drepturi reale de garanție și sarcini	Referințe
NU SUNT	

Anexa Nr. 1 La Partea I

Teren

Nr cadastral	Suprafața (mp)*	Observații / Referințe
	400	

* Suprafața este determinată în planul de proiecție Stereo 70.



Date referitoare la teren

Crt	Categorie folosință	Intra vilan	Suprafața (mp)	Tarla	Parcelă	Nr. topo	Observații / Referințe
1	vie	NU	400	-	798/4	-	

Lungime Segmente

1) Valorile lungimilor segmentelor sunt obținute din proiecție în plan.

Punct început	X / Y	Punct sfârșit	X / Y	Lungime segment (** (m)
1	370.878,067 495.912,45	2	370.904,97 495.868,594	51.449
2	370.904,97 495.868,594	3	370.911,426 495.873,54	8.133
3	370.911,426 495.873,54	4	370.885,952 495.914,735	48.434
4	370.885,952 495.914,735	1	370.878,067 495.912,45	8.21

** Lungimile segmentelor sunt determinate în planul de proiecție Stereo 70 și sunt rotunjite la 1 milimetru.

***** Distanţa dintre puncte este formată din segmente cumulate ce sunt mai mici decât valoarea 1 milimetru.**

**DATE DESPRE IMOBILUL NR. 6523**

Oficiul de Cadastru și Publicitate Imobiliară ALBA
Biroul de Cadastru și Publicitate Imobiliară Alba Iulia

A. Partea I. Descrierea imobilului

TEREN Extravilan

Adresa: Jud. Alba

Nr. Crt	Nr cadastral Nr. topografic	Suprafața* (mp)	Observații / Referințe
A1		400	Sector cadastral:25 Teren neimprejmuit;

B. Partea II. Proprietari și acte

Inscrieri privitoare la dreptul de proprietate și alte drepturi reale	Referințe
/	
Act Notarial nr. 43/1999, din 14/07/1999 emis de NP ȘULEA MIRCEA (certificat de mostenitor);	
B1	A1
Intabulare, drept de PROPRIETATE, dobandit prin Succesiune, cota actuala 1/1 1) BLAGA AURICA	

C. Partea III. SARCINI .

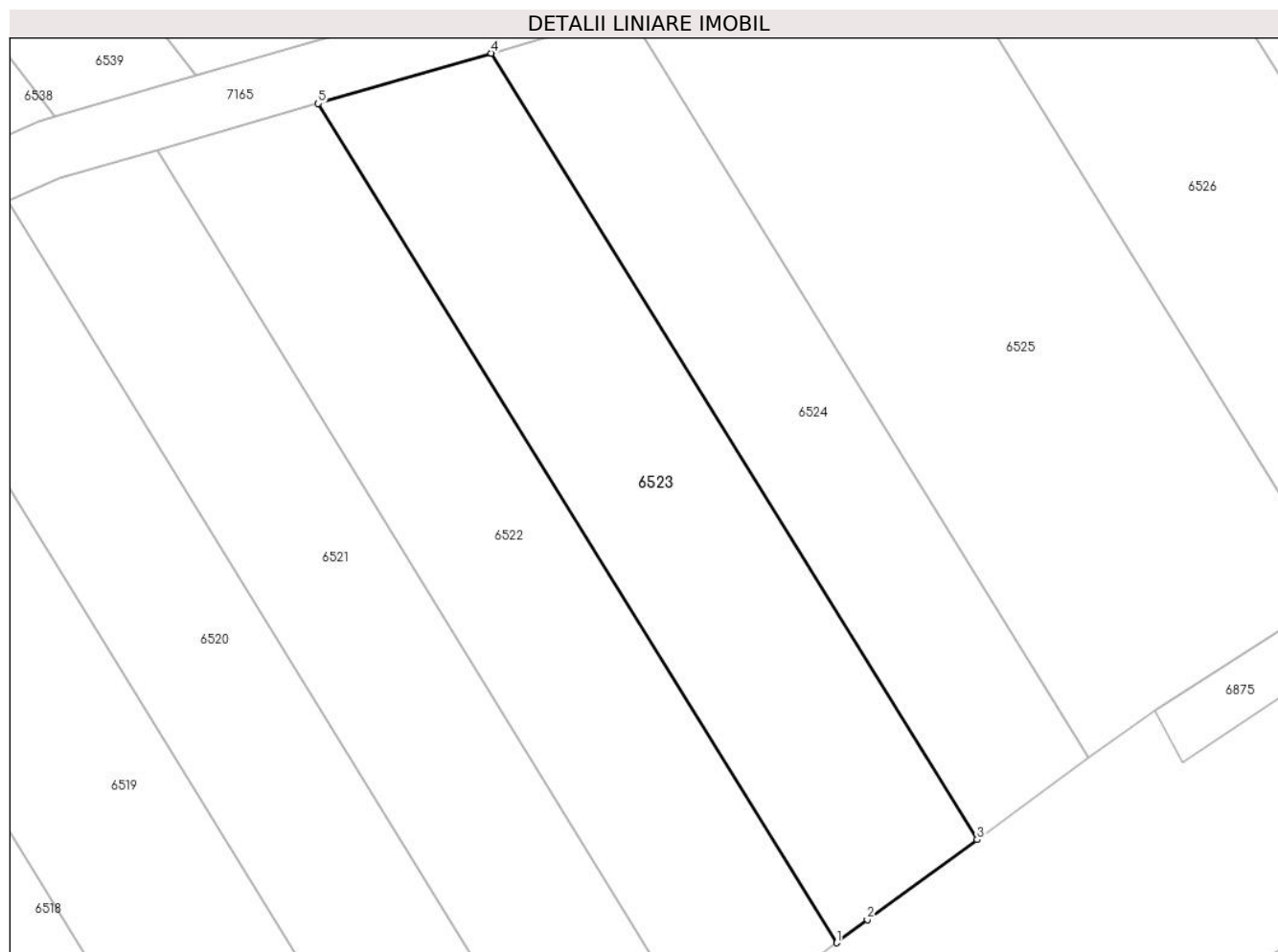
Inscrieri privind dezmembramintele dreptului de proprietate, drepturi reale de garanție și sarcini	Referințe
NU SUNT	

Anexa Nr. 1 La Partea I

Teren

Nr cadastral	Suprafața (mp)*	Observații / Referințe
	400	

* Suprafața este determinată în planul de proiecție Stereo 70.



Date referitoare la teren

Crt	Categorie folosință	Intravilan	Suprafața (mp)	Tarla	Parcelă	Nr. topo	Observații / Referințe
1	arabil	NU	400	-	798/3	-	

Lungime Segmente

1) Valorile lungimilor segmentelor sunt obținute din proiecție în plan.

Punct început	X / Y	Punct sfârșit	X / Y	Lungime segment (** (m)
1	370.911,426 495.873,54	2	370.912,921 495.874,686	1.884
2	370.912,921 495.874,686	3	370.918,312 495.878,606	6.666
3	370.918,312 495.878,606	4	370.894,457 495.917,2	45.372
4	370.894,457 495.917,2	5	370.885,952 495.914,735	8.854
5	370.885,952 495.914,735	1	370.911,426 495.873,54	48.434

**** Lungimile segmentelor sunt determinate în planul de proiecţie Stereo 70 şi sunt rotunjite la 1 milimetru.**

***** Distanţa dintre puncte este formată din segmente cumulate ce sunt mai mici decât valoarea 1 milimetru.**

**DATE DESPRE IMOBILUL NR. 6524**

Oficiul de Cadastru și Publicitate Imobiliară ALBA
Biroul de Cadastru și Publicitate Imobiliară Alba Iulia

A. Partea I. Descrierea imobilului

TEREN Extravilan

Adresa: Jud. Alba

Nr. Crt	Nr cadastral Nr. topografic	Suprafața* (mp)	Observații / Referințe
A1		300	Sector cadastral:25 Teren neimprejmuit;

B. Partea II. Proprietari și acte

Inscrieri privitoare la dreptul de proprietate și alte drepturi reale		Referințe
/		
Act Administrativ nr. 1758/196, din 08/06/1994 emis de CJPSDDPAT ALBA;		
B1	Intabulare, drept de PROPRIETATE, dobandit prin Reconstituire, cota actuala 1/1 1) RANCA N VIORICA 2) VIOREL N ILIE	A1

C. Partea III. SARCINI .

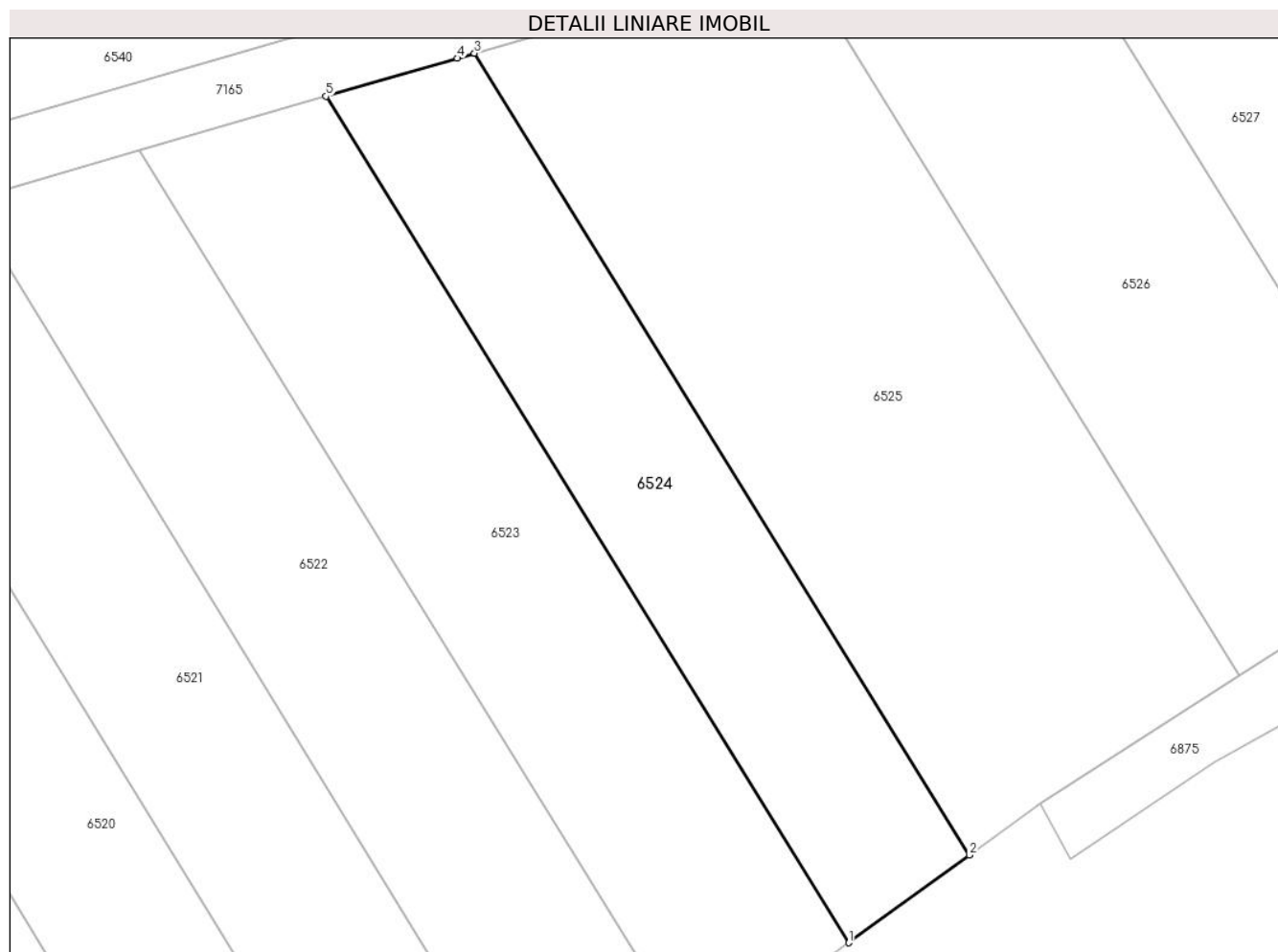
Inscrieri privind dezmembramintele dreptului de proprietate, drepturi reale de garanție și sarcini	Referințe
NU SUNT	

Anexa Nr. 1 La Partea I

Teren

Nr cadastral	Suprafața (mp)*	Observații / Referințe
	300	

* Suprafața este determinată în planul de proiecție Stereo 70.



Date referitoare la teren

Crt	Categorie folosință	Intravilan	Suprafața (mp)	Tarla	Parcelă	Nr. topo	Observații / Referințe
1	arabil	NU	300	-	798/2	-	

Lungime Segmente

1) Valorile lungimilor segmentelor sunt obținute din proiecție în plan.

Punct început	X / Y	Punct sfârșit	X / Y	Lungime segment (** (m)
1	370.918,312 495.878,606	2	370.923,808 495.882,601	6.795
2	370.923,808 495.882,601	3	370.901,227 495.919,162	42.972
3	370.901,227 495.919,162	4	370.900,446 495.918,936	0.813
4	370.900,446 495.918,936	5	370.894,457 495.917,2	6.236
5	370.894,457 495.917,2	1	370.918,312 495.878,606	45.372

**** Lungimile segmentelor sunt determinate în planul de proiecţie Stereo 70 şi sunt rotunjite la 1 milimetru.**

***** Distanţa dintre puncte este formată din segmente cumulate ce sunt mai mici decât valoarea 1 milimetru.**

**DATE DESPRE IMOBILUL NR. 6525**

Oficiul de Cadastru și Publicitate Imobiliară ALBA
Biroul de Cadastru și Publicitate Imobiliară Alba Iulia

A. Partea I. Descrierea imobilului

TEREN Extravilan

Adresa: Jud. Alba

Nr. Crt	Nr cadastral Nr. topografic	Suprafața* (mp)	Observații / Referințe
A1	72267	600	Sector cadastral:25 Teren neimpregmuit;

B. Partea II. Proprietari și acte

Inscrieri privitoare la dreptul de proprietate și alte drepturi reale		Referințe
4795 / 06/02/2018		
Act Administrativ nr. 6448/856, din 06/06/1995 emis de CJPSDPAT ALBA (act notarial nr 10 din 12.06.2015, emis de NP RUSU CONSTANTIN; act notarial nr 20 din 06.03.2002, emis de NP RUSU CONSTANTIN);		
B2	Intabulare, drept de PROPRIETATE asupra imobilului cu nr cad 798/1 din TP, cu titlul de drept reconstituire L 18/1991, dobandit prin Lege, cota actuala 6/18 1) MOLODEȚ I AUREL	A1
B4	Intabulare, drept de PROPRIETATE cu titlul de drept moștenire, dobandit prin Succesiune, cota actuala 3/18 1) PAȘTIU MARIA -GEORGETA	A1
28910 / 25/06/2019		
Act Notarial nr. 1337, din 25/06/2019 emis de COMAN TEODOR IOAN;		
B10	Intabulare, drept de PROPRIETATE cu titlul cumpărare, bun comun, dobandit prin Succesiune, cota actuala 6/18 1) SZEKELY ANGELICA , căsătorită cu 2) SZEKELY ARPAD	A1
50759 / 23/08/2023		
Act Notarial nr. CONTRACT DE DONATIE AUT NR 701/2023, din 22/08/2023 emis de Luha Vasile;		
B11	Intabulare, drept de PROPRIETATE cu titlu donație, bun propriu, dobandit prin Conventie, cota actuala 3/18 1) PAȘTIU MARIA -GEORGETA	A1

C. Partea III. SARCINI .

Inscrieri privind dezmembramintele dreptului de proprietate, drepturi reale de garanție și sarcini	Referințe
NU SUNT	

Anexa Nr. 1 La Partea I

Teren

Nr cadastral	Suprafața (mp)*	Observații / Referințe
72267	600	

* Suprafața este determinată în planul de proiecție Stereo 70.



Date referitoare la teren

Crt	Categorie folosință	Intravilan	Suprafața (mp)	Tarla	Parcelă	Nr. topo	Observații / Referințe
1	vie	NU	600	-	798/1	-	

Lungime Segmente

1) Valorile lungimilor segmentelor sunt obținute din proiecție în plan.

Punct început	X / Y	Punct sfârșit	X / Y	Lungime segment (** (m)
1	370.923,808 495.882,601	2	370.927,028 495.884,942	3.981
2	370.927,028 495.884,942	3	370.936,126 495.890,778	10.808
3	370.936,126 495.890,778	4	370.915,963 495.923,433	38.378
4	370.915,963 495.923,433	5	370.909,035 495.921,425	7.213
5	370.909,035 495.921,425	6	370.901,227 495.919,162	8.129

Punct început	X / Y	Punct sfârșit	X / Y	Lungime segment (** (m)
6	370.901,227 495.919,162	1	370.923,808 495.882,601	42.972

** Lungimile segmentelor sunt determinate în planul de proiecție Stereo 70 și sunt rotunjite la 1 milimetru.

*** Distanța dintre puncte este formată din segmente cumulate ce sunt mai mici decât valoarea 1 milimetru.

**DATE DESPRE IMOBILUL NR. 6526**

Oficiul de Cadastru și Publicitate Imobiliară ALBA
Biroul de Cadastru și Publicitate Imobiliară Alba Iulia

A. Partea I. Descrierea imobilului

TEREN Extravilan

Adresa: Jud. Alba

Nr. Crt	Nr cadastral Nr. topografic	Suprafața* (mp)	Observații / Referințe
A1	72276	400	Sector cadastral:25 Teren neimprejmut;

B. Partea II. Proprietari și acte

Inscrieri privitoare la dreptul de proprietate și alte drepturi reale		Referințe
4793 / 06/02/2018		
Act Administrativ nr. 6448/856, din 06/06/1995 emis de CJPSDPAT ALBA (act administrativ nr 20 din 06.03.2002, emis de NP RUSU CONSTANTIN;act notarial nr 2940 din 21.06.2002, emis de NP RUSU CONSTANTIN;act notarial nr 10 din 12.06.2015, emis de NP RUSU CONSTANTIN;act notarial nr 10 din 13.03.2017, emis de NP LUHA VASILE);		
B2	Intabulare, drept de PROPRIETATEcu titlu reconstituire în baza L18/1991, nr.cad.TP 797/4, dobandit prin Reconstituire, cota actuala 2/6 1) MOLODEȚ I AUREL	A1
B4	Intabulare, drept de PROPRIETATEcu titlu moștenire, cota de 1/2 părți din cota de 1/3 părși de sub B2.1 a defunctei Drăghici Maria, dobandit prin Succesiune, cota actuala 1/6 1) PAȘTIU MARIA-GEORGETA	A1
28918 / 25/06/2019		
Act Notarial nr. 1337, din 25/06/2019 emis de COMAN TEODOR IOAN;		
B10	Intabulare, drept de PROPRIETATEcu titlu cumpărare, în regimul comunității legale de bunuri, dobandit prin Conventie, cota actuala 18/54 1) SZEKELY ANGELICA , și soțul 2) SZEKELY ARPAD	A1
50755 / 23/08/2023		
Act Notarial nr. CONTRACT DE DONATIE AUT NR 701/2023, din 22/08/2023 emis de Luha Vasile;		
B11	Intabulare, drept de PROPRIETATEcu titlul donatie, bun propriu, dobandit prin Conventie, cota actuala 1/6 1) PAȘTIU MARIA-GEORGETA	A1

C. Partea III. SARCINI .

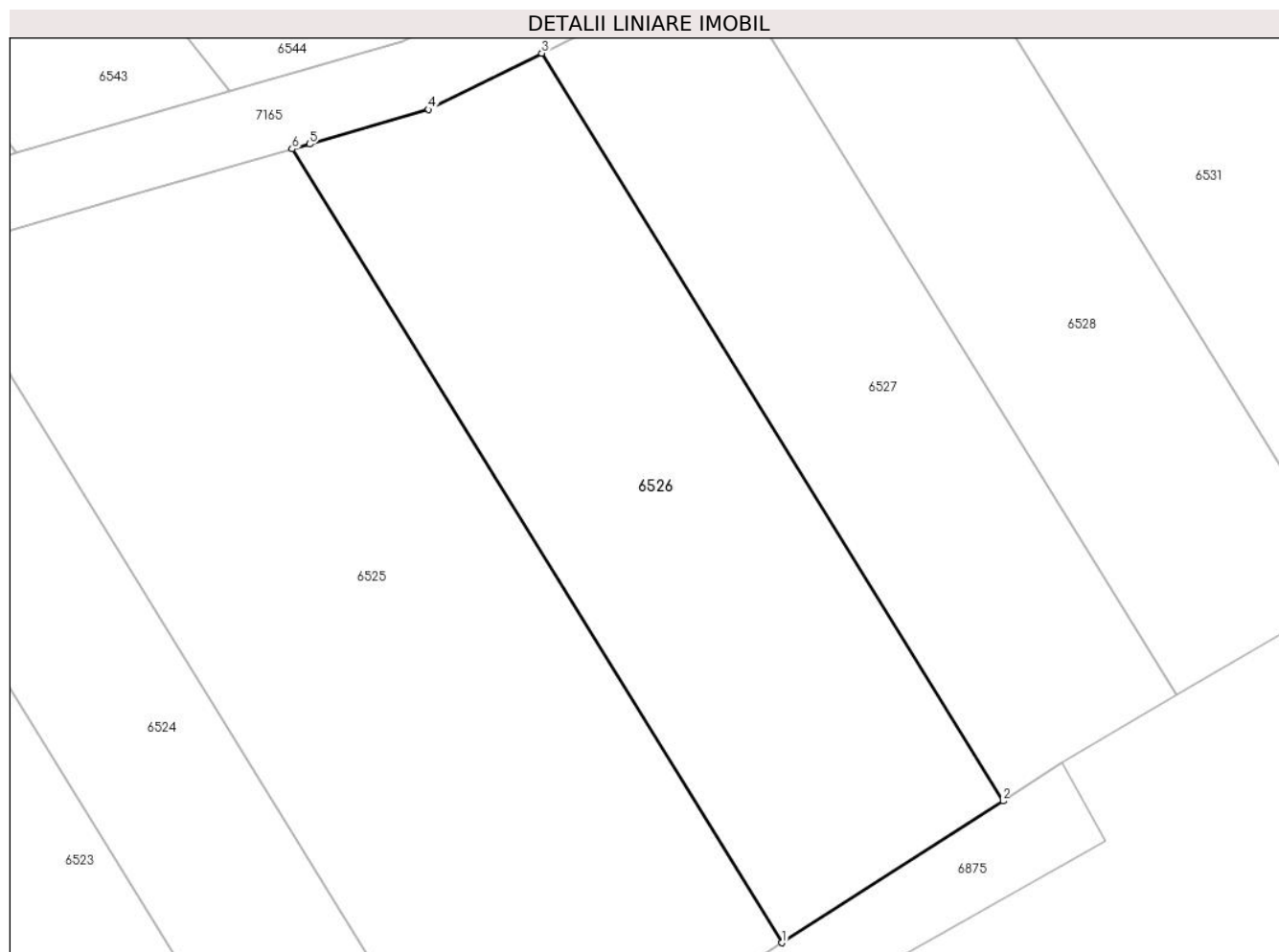
Inscrieri privind dezmembramintele dreptului de proprietate, drepturi reale de garanție și sarcini	Referințe
NU SUNT	

Anexa Nr. 1 La Partea I

Teren

Nr cadastral	Suprafața (mp)*	Observații / Referințe
72276	400	

* Suprafața este determinată în planul de proiecție Stereo 70.



Date referitoare la teren

Crt	Categorie folosință	Intra vilan	Suprafața (mp)	Tarla	Parcelă	Nr. topo	Observații / Referințe
1	arabil	NU	400	-	797/4	-	

Lungime Segmente

1) Valorile lungimilor segmentelor sunt obținute din proiecție în plan.

Punct început	X / Y	Punct sfârșit	X / Y	Lungime segment (** (m)
1	370.936,126 495.890,778	2	370.945,223 495.896,613	10.808
2	370.945,223 495.896,613	3	370.926,23 495.927,374	36.152
3	370.926,23 495.927,374	4	370.921,577 495.925,06	5.197
4	370.921,577 495.925,06	5	370.916,667 495.923,637	5.112
5	370.916,667 495.923,637	6	370.915,963 495.923,433	0.733

Punct început	X / Y	Punct sfârșit	X / Y	Lungime segment (** (m)
6	370.915,963 495.923,433	1	370.936,126 495.890,778	38.378

** Lungimile segmentelor sunt determinate în planul de proiecție Stereo 70 și sunt rotunjite la 1 milimetru.

*** Distanța dintre puncte este formată din segmente cumulate ce sunt mai mici decât valoarea 1 milimetru.

**DATE DESPRE IMOBILUL NR. 6527**

Oficiul de Cadastru și Publicitate Imobiliară ALBA
Biroul de Cadastru și Publicitate Imobiliară Alba Iulia

A. Partea I. Descrierea imobilului

TEREN Extravilan

Adresa: Jud. Alba

Nr. Crt	Nr cadastral Nr. topografic	Suprafața* (mp)	Observații / Referințe
A1		300	Sector cadastral:25 Teren neimprejmuit;

B. Partea II. Proprietari și acte

Inscrieri privitoare la dreptul de proprietate și alte drepturi reale	Referințe
/	
Act Administrativ nr. 6432/759, din 12/04/1995 emis de CJPSDPAT ALBA (titlu de proprietate);	
B1	A1
Intabulare, drept de PROPRIETATE, dobandit prin Reconstituire, cota actuala 1/1 1) PRODAN N LUCREȚIA	

C. Partea III. SARCINI .

Inscrieri privind dezmembramintele dreptului de proprietate, drepturi reale de garanție și sarcini	Referințe
NU SUNT	

Anexa Nr. 1 La Partea I

Teren

Nr cadastral	Suprafața (mp)*	Observații / Referințe
	300	

* Suprafața este determinată în planul de proiecție Stereo 70.



Date referitoare la teren

Crt	Categorie folosință	Intravilan	Suprafața (mp)	Tarla	Parcelă	Nr. topo	Observații / Referințe
1	vie	NU	300	-	797/3	-	

Lungime Segmente

1) Valorile lungimilor segmentelor sunt obținute din proiecție în plan.

Punct început	X / Y	Punct sfârșit	X / Y	Lungime segment (** (m)
1	370.945,223 495.896,613	2	370.947,673 495.898,184	2.91
2	370.947,673 495.898,184	3	370.952,365 495.900,957	5.451
3	370.952,365 495.900,957	4	370.952,391 495.900,972	0.03
4	370.952,391 495.900,972	5	370.933,773 495.931,126	35.438
5	370.933,773 495.931,126	6	370.926,23 495.927,374	8.424

Punct început	X / Y	Punct sfârșit	X / Y	Lungime segment (** (m)
6	370.926,23 495.927,374	1	370.945,223 495.896,613	36.152

** Lungimile segmentelor sunt determinate în planul de proiecție Stereo 70 și sunt rotunjite la 1 milimetru.

*** Distanța dintre puncte este formată din segmente cumulate ce sunt mai mici decât valoarea 1 milimetru.

**DATE DESPRE IMOBILUL NR. 6528**

Oficiul de Cadastru și Publicitate Imobiliară ALBA
Biroul de Cadastru și Publicitate Imobiliară Alba Iulia

A. Partea I. Descrierea imobilului

TEREN Extravilan

Adresa: Jud. Alba

Nr. Crt	Nr cadastral Nr. topografic	Suprafața* (mp)	Observații / Referințe
A1		300	Sector cadastral:25 Teren neimpregmuit;

B. Partea II. Proprietari și acte

Inscrieri privitoare la dreptul de proprietate și alte drepturi reale		Referințe
/		
Act Administrativ nr. 6432/761, din 13/06/1995 emis de CJPSDPAT ALBA (titlu de proprietate);		
B1	Intabulare, drept de PROPRIETATE, dobandit prin Reconstituire, cota actuala 1/1 1) TODOR T DAN 2) MAIERAȘ T ZINA	A1

C. Partea III. SARCINI .

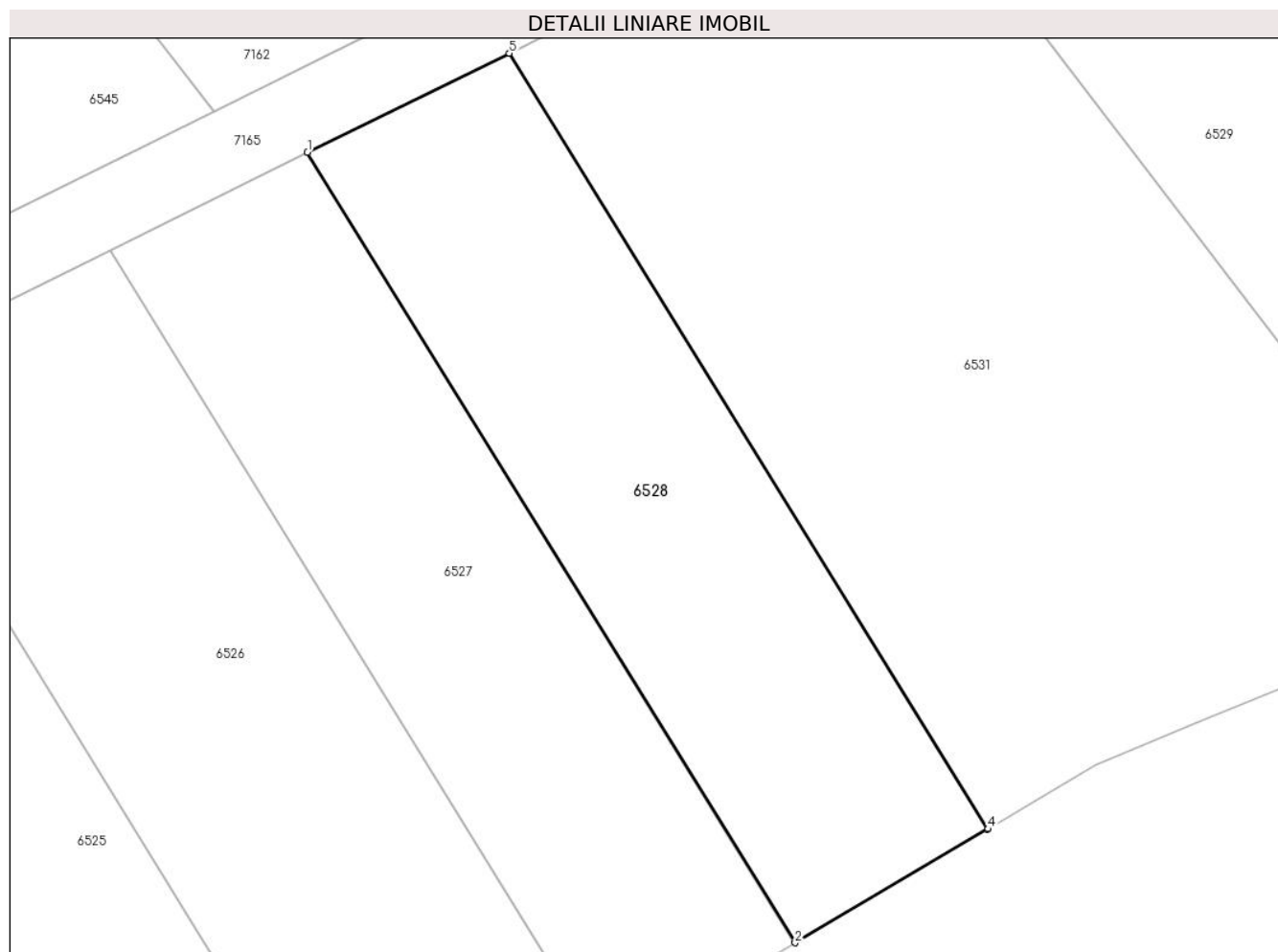
Inscrieri privind dezmembramintele dreptului de proprietate, drepturi reale de garanție și sarcini	Referințe
NU SUNT	

Anexa Nr. 1 La Partea I

Teren

Nr cadastral	Suprafața (mp)*	Observații / Referințe
	300	

* Suprafața este determinată în planul de proiecție Stereo 70.



Date referitoare la teren

Crt	Categorie folosință	Intravilan	Suprafața (mp)	Tarla	Parcelă	Nr. topo	Observații / Referințe
1	vie	NU	300	-	797/2	-	

Lungime Segmente

1) Valorile lungimilor segmentelor sunt obținute din proiecție în plan.

Punct început	X / Y	Punct sfârșit	X / Y	Lungime segment (** (m)
1	370.933,773 495.931,126	2	370.952,391 495.900,972	35.438
2	370.952,391 495.900,972	3	370.959,745 495.905,318	8.541
3	370.959,745 495.905,318	4	370.959,75 495.905,32	0.006
4	370.959,75 495.905,32	5	370.941,48 495.934,909	34.775
5	370.941,48 495.934,909	1	370.933,773 495.931,126	8.586

**** Lungimile segmentelor sunt determinate în planul de proiecţie Stereo 70 şi sunt rotunjite la 1 milimetru.**

***** Distanţa dintre puncte este formată din segmente cumulate ce sunt mai mici decât valoarea 1 milimetru.**

**DATE DESPRE IMOBILUL NR. 6529**

Oficiul de Cadastru și Publicitate Imobiliară ALBA
Biroul de Cadastru și Publicitate Imobiliară Alba Iulia

A. Partea I. Descrierea imobilului

TEREN Extravilan

Adresa: Jud. Alba

Nr. Crt	Nr cadastral Nr. topografic	Suprafața* (mp)	Observații / Referințe
A1		300	Sector cadastral:25 Teren neimprejmuit;

B. Partea II. Proprietari și acte

Inscrieri privitoare la dreptul de proprietate și alte drepturi reale		Referințe
/		
Act Administrativ nr. 6432/746, din 12/04/1995 emis de CJPSDPAT ALBA (titlu de proprietate);		
B1	Intabulare, drept de PROPRIETATE, dobandit prin Reconstituire, cota actuala 1/1 1) SILVESTRU G OLIMPIA 2) SIMIOANA G MARIA 3) POPOVICI P RODICA 4) CIORBEA I CLAUDIU	A1

C. Partea III. SARCINI .

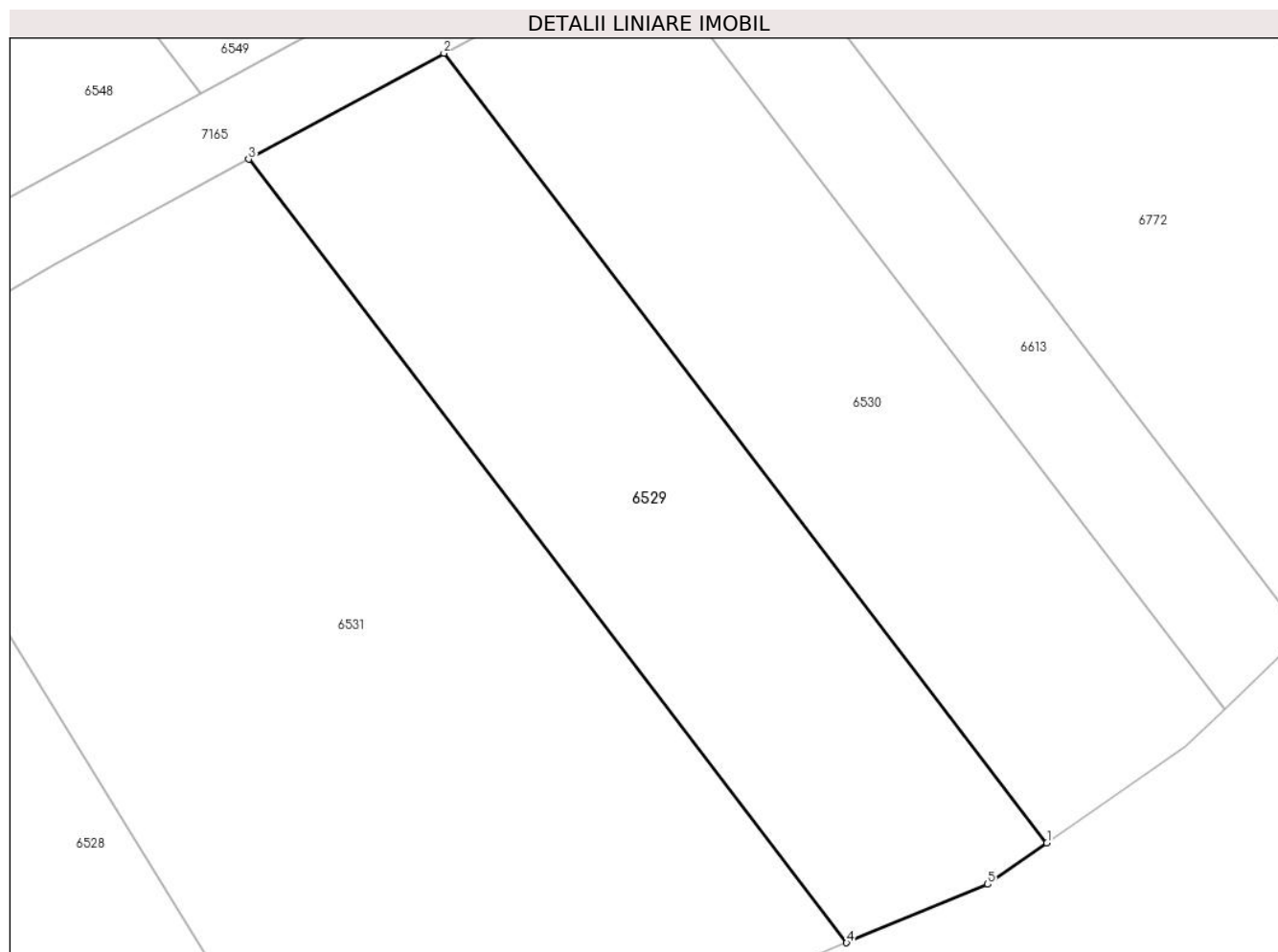
Inscrieri privind dezmembramintele dreptului de proprietate, drepturi reale de garanție și sarcini	Referințe
NU SUNT	

Anexa Nr. 1 La Partea I

Teren

Nr cadastral	Suprafața (mp)*	Observații / Referințe
	300	

* Suprafața este determinată în planul de proiecție Stereo 70.



Date referitoare la teren

Crt	Categorie folosință	Intravilan	Suprafața (mp)	Tarla	Parcelă	Nr. topo	Observații / Referințe
1	faneata	NU	300	-	797/1	-	

Lungime Segmente

1) Valorile lungimilor segmentelor sunt obținute din proiecție în plan.

Punct început	X / Y	Punct sfârșit	X / Y	Lungime segment (** (m)
1	370.985,932 495.917,522	2	370.963,583 495.946,78	36.817
2	370.963,583 495.946,78	3	370.956,342 495.942,854	8.237
3	370.956,342 495.942,854	4	370.978,512 495.913,831	36.522
4	370.978,512 495.913,831	5	370.983,737 495.916,0	5.658
5	370.983,737 495.916,0	1	370.985,932 495.917,522	2.671

**** Lungimile segmentelor sunt determinate în planul de proiecţie Stereo 70 şi sunt rotunjite la 1 milimetru.**

***** Distanţa dintre puncte este formată din segmente cumulate ce sunt mai mici decât valoarea 1 milimetru.**

**DATE DESPRE IMOBILUL NR. 6530**

Oficiul de Cadastru și Publicitate Imobiliară ALBA
Biroul de Cadastru și Publicitate Imobiliară Alba Iulia

A. Partea I. Descrierea imobilului

TEREN Extravilan

Adresa: Jud. Alba

Nr. Crt	Nr cadastral Nr. topografic	Suprafața* (mp)	Observații / Referințe
A1		300	Sector cadastral:25 Teren neimprejmuit;

B. Partea II. Proprietari și acte

Inscrieri privitoare la dreptul de proprietate și alte drepturi reale	Referințe
/	
Act Notarial nr. 140/2020, din 28/09/2020 emis de NP COMAN TEODOR IOAN (certificat de mostenitor);	
B1	A1
Intabulare, drept de PROPRIETATE, dobandit prin Succesiune, cota actuala 1/1 1) SZEKELY ANGELICA	

C. Partea III. SARCINI .

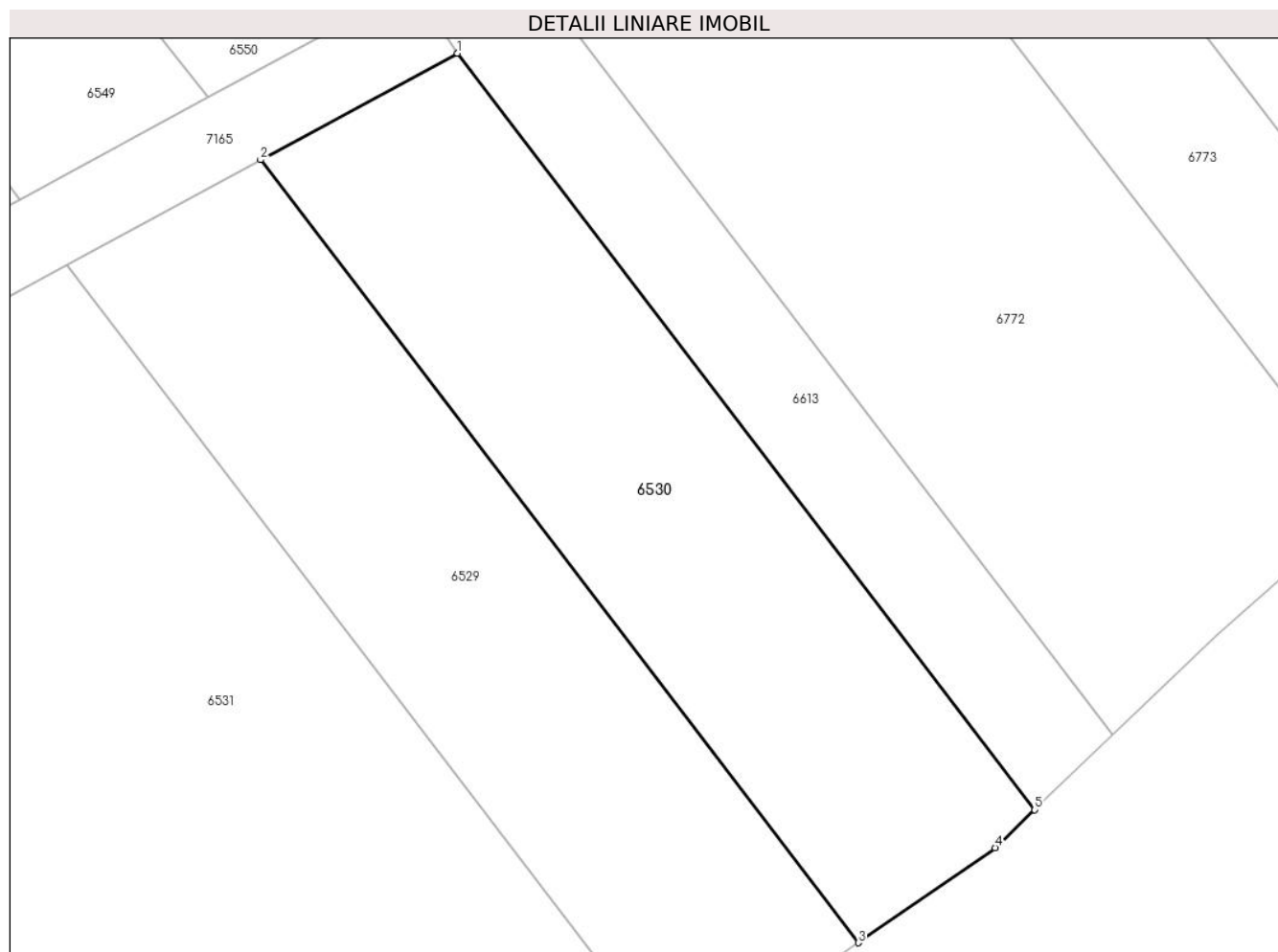
Inscrieri privind dezmembramintele dreptului de proprietate, drepturi reale de garanție și sarcini	Referințe
NU SUNT	

Anexa Nr. 1 La Partea I

Teren

Nr cadastral	Suprafața (mp)*	Observații / Referințe
	300	

* Suprafața este determinată în planul de proiecție Stereo 70.



Date referitoare la teren

Crt	Categorie folosință	Intravilan	Suprafața (mp)	Tarla	Parcelă	Nr. topo	Observații / Referințe
1	faneata	NU	300	-	796	-	

Lungime Segmente

1) Valorile lungimilor segmentelor sunt obținute din proiecție în plan.

Punct început	X / Y	Punct sfârșit	X / Y	Lungime segment (** (m)
1	370.970,933 495.950,765	2	370.963,583 495.946,78	8.361
2	370.963,583 495.946,78	3	370.985,932 495.917,522	36.817
3	370.985,932 495.917,522	4	370.991,051 495.921,07	6.228
4	370.991,051 495.921,07	5	370.992,531 495.922,49	2.051
5	370.992,531 495.922,49	1	370.970,933 495.950,765	35.579

**** Lungimile segmentelor sunt determinate în planul de proiecţie Stereo 70 şi sunt rotunjite la 1 milimetru.**

***** Distanţa dintre puncte este formată din segmente cumulate ce sunt mai mici decât valoarea 1 milimetru.**

**DATE DESPRE IMOBILUL NR. 6531**

Oficiul de Cadastru și Publicitate Imobiliară ALBA
Biroul de Cadastru și Publicitate Imobiliară Alba Iulia

A. Partea I. Descrierea imobilului

TEREN Extravilan

Adresa: Jud. Alba

Nr. Crt	Nr cadastral Nr. topografic	Suprafața* (mp)	Observații / Referințe
A1		653	Sector cadastral:25 Teren neimprejmut;

B. Partea II. Proprietari și acte

Inscrieri privitoare la dreptul de proprietate și alte drepturi reale		Referințe
/		
Act Normativ nr. 7, din 13/03/1996 emis de Parlamentul Romaniei;		
B1	Inscrierea posesiei, drept de PROPRIETATE, dobandit prin Lege, cota actuala 1/1 1) NEIDENTIFICAT NEIDENTIFICAT	A1
Act Normativ nr. 7, din 13/03/1996 emis de Parlamentul Romaniei (art,13 alin.(14));		
B2	Se noteaza mentiunea proprietar neidentificat, rezerva comisiei locale de fond funciar.	A1

C. Partea III. SARCINI .

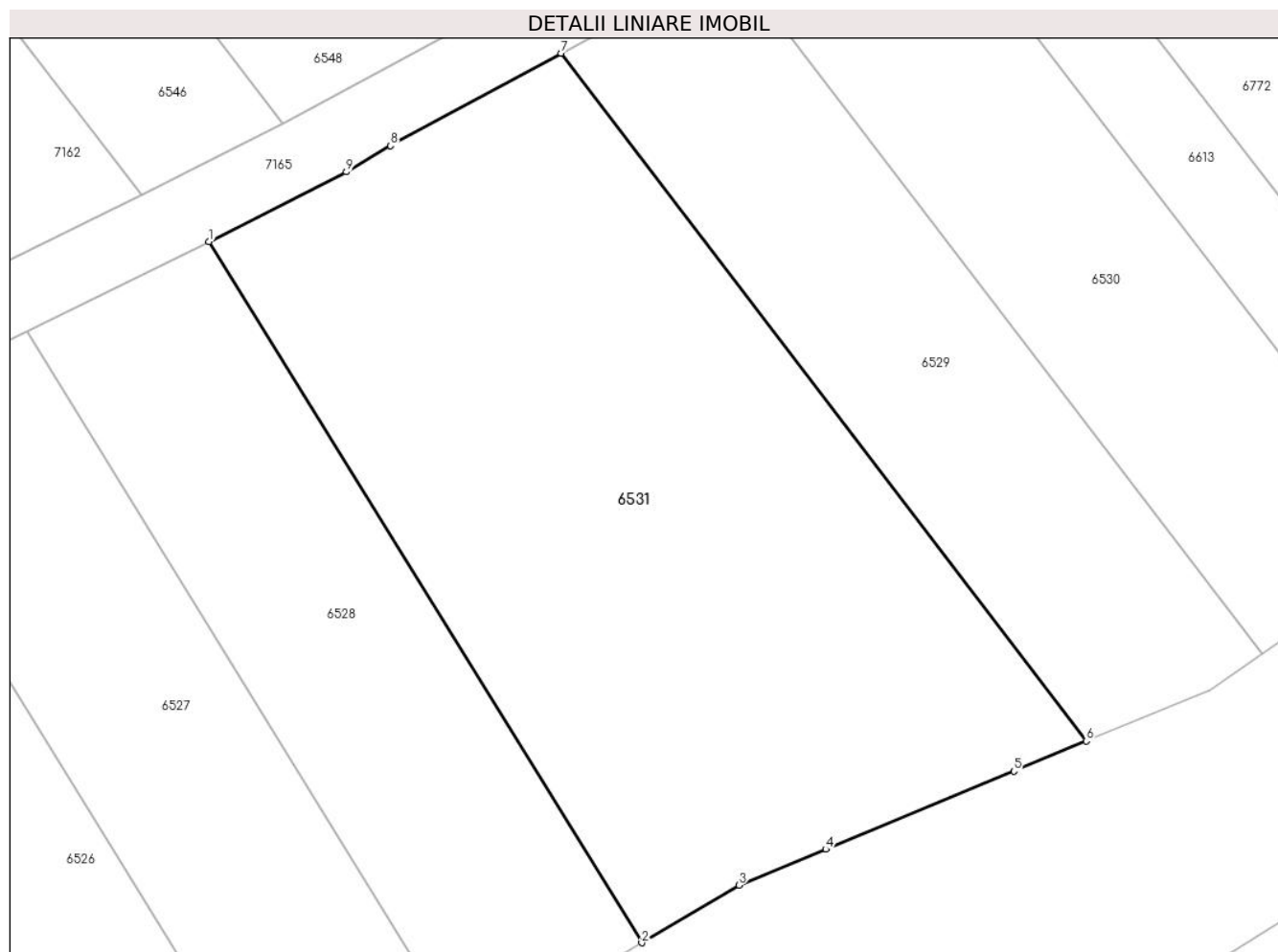
Inscrieri privind dezmembramintele dreptului de proprietate, drepturi reale de garanție și sarcini	Referințe
NU SUNT	

Anexa Nr. 1 La Partea I

Teren

Nr cadastral	Suprafața (mp)*	Observații / Referințe
	653	

* Suprafața este determinată în planul de proiecție Stereo 70.



Date referitoare la teren

Crt	Categorie folosință	Intravilan	Suprafața (mp)	Tarla	Parcelă	Nr. topo	Observații / Referințe
1	vie	NU	653	-	-	-	

Lungime Segmente

1) Valorile lungimilor segmentelor sunt obținute din proiecție în plan.

Punct început	X / Y	Punct sfârșit	X / Y	Lungime segment (** (m)
1	370.941,48 495.934,909	2	370.959,75 495.905,32	34.775
2	370.959,75 495.905,32	3	370.963,853 495.907,745	4.766
3	370.963,853 495.907,745	4	370.967,517 495.909,266	3.967
4	370.967,517 495.909,266	5	370.975,457 495.912,562	8.597
5	370.975,457 495.912,562	6	370.978,512 495.913,831	3.308

Punct început	X / Y	Punct sfârșit	X / Y	Lungime segment (** (m)
6	370.978,512 495.913,831	7	370.956,342 495.942,854	36.522
7	370.956,342 495.942,854	8	370.949,139 495.938,949	8.193
8	370.949,139 495.938,949	9	370.947,278 495.937,846	2.164
9	370.947,278 495.937,846	1	370.941,48 495.934,909	6.499

** Lungimile segmentelor sunt determinate în planul de proiecție Stereo 70 și sunt rotunjite la 1 milimetru.

*** Distanța dintre puncte este formată din segmente cumulate ce sunt mai mici decât valoarea 1 milimetru.

**DATE DESPRE IMOBILUL NR. 6532**

Oficiul de Cadastru și Publicitate Imobiliară ALBA
Biroul de Cadastru și Publicitate Imobiliară Alba Iulia

A. Partea I. Descrierea imobilului

TEREN Extravilan

Adresa: Jud. Alba

Nr. Crt	Nr cadastral Nr. topografic	Suprafața* (mp)	Observații / Referințe
A1		1.731	Sector cadastral:25 Teren neimprijmit;

B. Partea II. Proprietari și acte

Inscrieri privitoare la dreptul de proprietate și alte drepturi reale		Referințe
/		
Act Normativ nr. 7, din 13/03/1996 emis de Parlamentul Romaniei;		
B1	Inscrierea posesiei, drept de PROPRIETATE, dobandit prin Lege, cota actuala 1/1 1) NEIDENTIFICAT NEIDENTIFICAT	A1
Act Normativ nr. 7, din 13/03/1996 emis de Parlamentul Romaniei (art,13 alin.(15));		
B2	Se noteaza mentiunea proprietar neidentificat,	A1

C. Partea III. SARCINI .

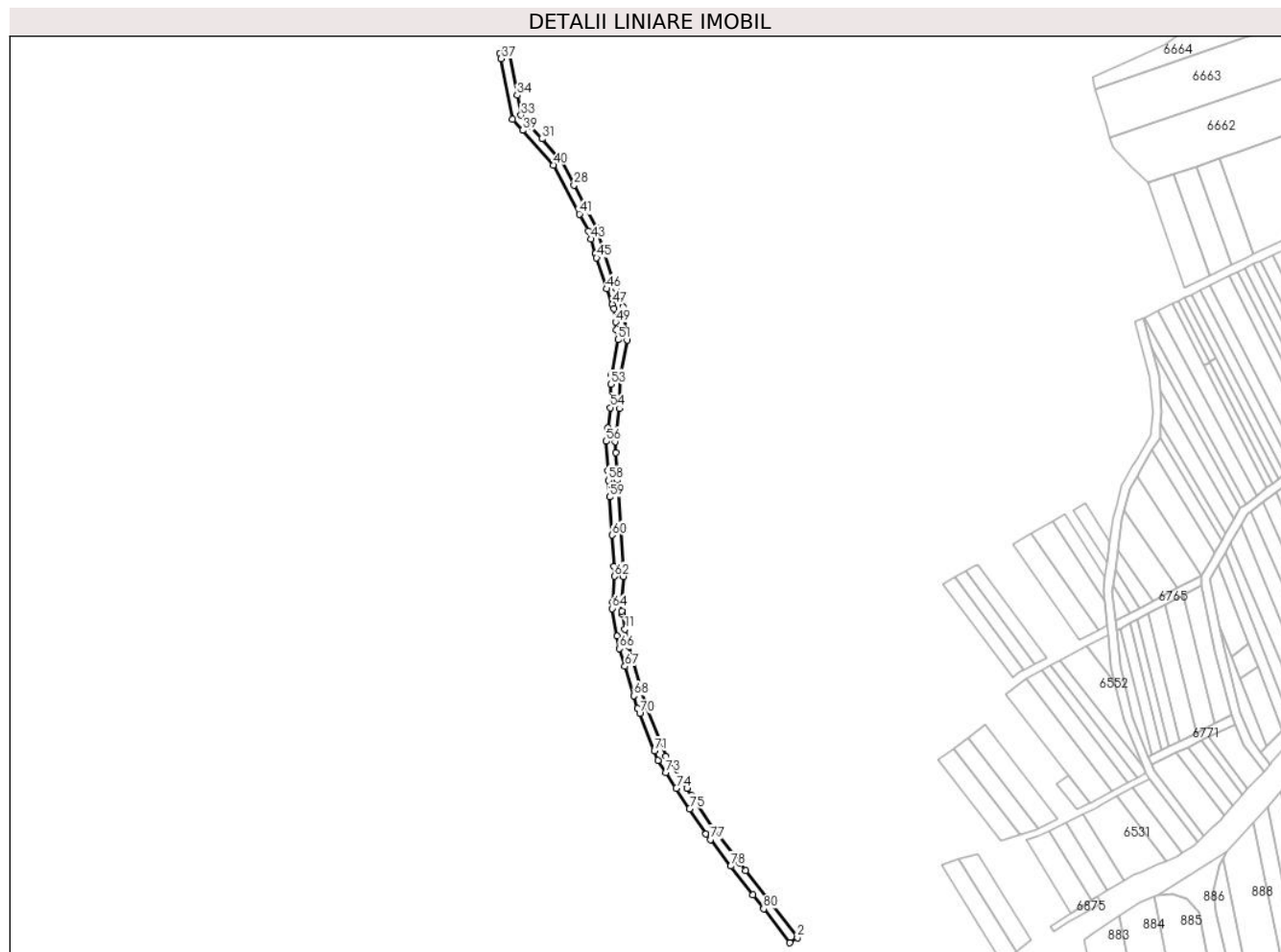
Inscrieri privind dezmembramintele dreptului de proprietate, drepturi reale de garanție și sarcini	Referințe
NU SUNT	

Anexa Nr. 1 La Partea I

Teren

Nr cadastral	Suprafața (mp)*	Observații / Referințe
	1.731	

* Suprafața este determinată în planul de proiecție Stereo 70.



Date referitoare la teren

Crt	Categorie folosință	Intravilan	Suprafața (mp)	Tarla	Parcelă	Nr. topo	Observații / Referințe
1	drum	NU	1.731	-	-	-	

Lungime Segmente

1) Valorile lungimilor segmentelor sunt obținute din proiecție în plan.

Punct început	X / Y	Punct sfârșit	X / Y	Lungime segment	Punct început	X / Y	Punct sfârșit	X / Y	Lungime segment	Punct început	X / Y	Punct sfârșit	X / Y	Lungime segment
1	370.810,341 495.877,473	2	370.813,627 495.879,754	4.0	2	370.813,627 495.879,754	3	370.790,414 495.909,797	37.965	3	370.790,414 495.909,797	4	370.787,871 495.913,087	4.158
4	370.787,871 495.913,087	5	370.776,056 495.928,373	19.32	5	370.776,056 495.928,373	6	370.766,416 495.943,178	17.667	6	370.766,416 495.943,178	7	370.764,215 495.946,559	4.034
7	370.764,215 495.946,559	8	370.754,902 495.960,861	17.066	8	370.754,902 495.960,861	9	370.745,994 495.983,486	24.316	9	370.745,994 495.983,486	10	370.737,993 496.009,907	27.606
10	370.737,993 496.009,907	11	370.736,541 496.017,595	7.824	11	370.736,541 496.017,595	12	370.735,291 496.024,214	6.736	12	370.735,291 496.024,214	13	370.735,037 496.025,56	1.37
13	370.735,037 496.025,56	14	370.734,964 496.029,742	4.184	14	370.734,964 496.029,742	15	370.735,815 496.041,05	11.339	15	370.735,815 496.041,05	16	370.733,127 496.084,34	43.373
16	370.733,127 496.084,34	17	370.732,446 496.096,581	12.261	17	370.732,446 496.096,581	18	370.732,178 496.101,406	4.832	18	370.732,178 496.101,406	19	370.733,916 496.116,322	15.017

Punct început	X / Y	Punct sfârșit	X / Y	Lungime segment	Punct început	X / Y	Punct sfârșit	X / Y	Lungime segment	Punct început	X / Y	Punct sfârșit	X / Y	Lungime segment
19	370.733,916 496.116,322	20	370.734,364 496.130,872	14.557	20	370.734,364 496.130,872	21	370.737,399 496.146,797	16.212	21	370.737,399 496.146,797	22	370.735,529 496.161,764	15.083
22	370.735,529 496.161,764	23	370.733,613 496.166,914	5.495	23	370.733,613 496.166,914	24	370.732,566 496.169,728	3.002	24	370.732,566 496.169,728	25	370.731,232 496.173,315	3.828
25	370.731,232 496.173,315	26	370.723,834 496.197,089	24.898	26	370.723,834 496.197,089	27	370.718,208 496.207,669	11.983	27	370.718,208 496.207,669	28	370.713,772 496.216,011	9.448
28	370.713,772 496.216,011	29	370.707,764 496.227,311	12.798	29	370.707,764 496.227,311	30	370.707,048 496.228,114	1.076	30	370.707,048 496.228,114	31	370.699,436 496.236,657	11.442
31	370.699,436 496.236,657	32	370.694,606 496.242,079	7.261	32	370.694,606 496.242,079	33	370.690,008 496.247,24	6.912	33	370.690,008 496.247,24	34	370.688,284 496.256,178	9.103
34	370.688,284 496.256,178	35	370.684,51 496.275,754	19.937	35	370.684,51 496.275,754	36	370.680,621 496.274,8	4.005	36	370.680,621 496.274,8	37	370.681,058 496.272,533	2.309
37	370.681,058 496.272,533	38	370.686,288 496.245,401	27.632	38	370.686,288 496.245,401	39	370.690,684 496.240,467	6.608	39	370.690,684 496.240,467	40	370.704,457 496.225,008	20.704
40	370.704,457 496.225,008	41	370.716,106 496.203,103	24.81	41	370.716,106 496.203,103	42	370.720,126 496.195,542	8.563	42	370.720,126 496.195,542	43	370.721,26 496.191,917	3.798
43	370.721,26 496.191,917	44	370.723,313 496.185,31	6.918	44	370.723,313 496.185,31	45	370.723,883 496.183,53	1.87	45	370.723,883 496.183,53	46	370.728,314 496.169,687	14.535
46	370.728,314 496.169,687	47	370.730,884 496.162,776	7.373	47	370.730,884 496.162,776	48	370.731,617 496.160,805	2.103	48	370.731,617 496.160,805	49	370.732,368 496.154,804	6.048
49	370.732,368 496.154,804	50	370.732,792 496.151,415	3.415	50	370.732,792 496.151,415	51	370.733,353 496.146,934	4.516	51	370.733,353 496.146,934	52	370.730,376 496.131,323	15.893
52	370.730,376 496.131,323	53	370.730,245 496.127,056	4.268	53	370.730,245 496.127,056	54	370.729,923 496.116,615	10.446	54	370.729,923 496.116,615	55	370.728,867 496.107,554	9.123
55	370.728,867 496.107,554	56	370.728,165 496.101,527	6.067	56	370.728,165 496.101,527	57	370.728,894 496.088,41	13.138	57	370.728,894 496.088,41	58	370.729,134 496.084,104	4.313
58	370.729,134 496.084,104	59	370.729,598 496.076,678	7.44	59	370.729,598 496.076,678	60	370.730,665 496.059,617	17.095	60	370.730,665 496.059,617	61	370.731,534 496.045,732	13.912
61	370.731,534 496.045,732	62	370.731,816 496.041,213	4.528	62	370.731,816 496.041,213	63	370.730,954 496.029,756	11.489	63	370.730,954 496.029,756	64	370.730,732 496.026,804	2.96
64	370.730,732 496.026,804	65	370.733,061 496.014,469	12.553	65	370.733,061 496.014,469	66	370.734,102 496.008,954	5.613	66	370.734,102 496.008,954	67	370.736,525 496.000,953	8.359
67	370.736,525 496.000,953	68	370.740,487 495.987,869	13.671	68	370.740,487 495.987,869	69	370.742,212 495.982,171	5.953	69	370.742,212 495.982,171	70	370.743,125 495.979,853	2.492
70	370.743,125 495.979,853	71	370.749,678 495.963,212	17.885	71	370.749,678 495.963,212	72	370.751,329 495.959,018	4.507	72	370.751,329 495.959,018	73	370.754,845 495.953,619	6.443
73	370.754,845 495.953,619	74	370.759,444 495.946,556	8.428	74	370.759,444 495.946,556	75	370.765,438 495.937,349	10.986	75	370.765,438 495.937,349	76	370.772,792 495.926,055	13.477
76	370.772,792 495.926,055	77	370.774,702 495.923,584	3.123	77	370.774,702 495.923,584	78	370.783,864 495.911,73	14.982	78	370.783,864 495.911,73	79	370.793,774 495.898,906	16.207
79	370.793,774 495.898,906	80	370.798,577 495.892,694	7.852	80	370.798,577 495.892,694	1	370.810,341 495.877,473	19.237					

** Lungimile segmentelor sunt determinate în planul de proiecție Stereo 70 și sunt rotunjite la 1 milimetru.

*** Distanța dintre puncte este formată din segmente cumulate ce sunt mai mici decât valoarea 1 milimetru.

**DATE DESPRE IMOBILUL NR. 6533**

Oficiul de Cadastru și Publicitate Imobiliară ALBA
Biroul de Cadastru și Publicitate Imobiliară Alba Iulia

A. Partea I. Descrierea imobilului

TEREN Extravilan

Adresa: Jud. Alba

Nr. Crt	Nr cadastral Nr. topografic	Suprafața* (mp)	Observații / Referințe
A1		400	Sector cadastral:25 Teren neimprijmit;

B. Partea II. Proprietari și acte

Inscrieri privitoare la dreptul de proprietate și alte drepturi reale	Referințe
/	
Act Administrativ nr. 5231/508, din 07/12/1994 emis de CJPSDDPAT ALBA;	
B1	A1
Intabulare, drept de PROPRIETATE, dobandit prin Reconstituire, cota actuala 1/1	
1) ZAHARIE A IOAN	
2) ZAHARIE A SEVER	
3) CRISAN A CORNELIA	

C. Partea III. SARCINI .

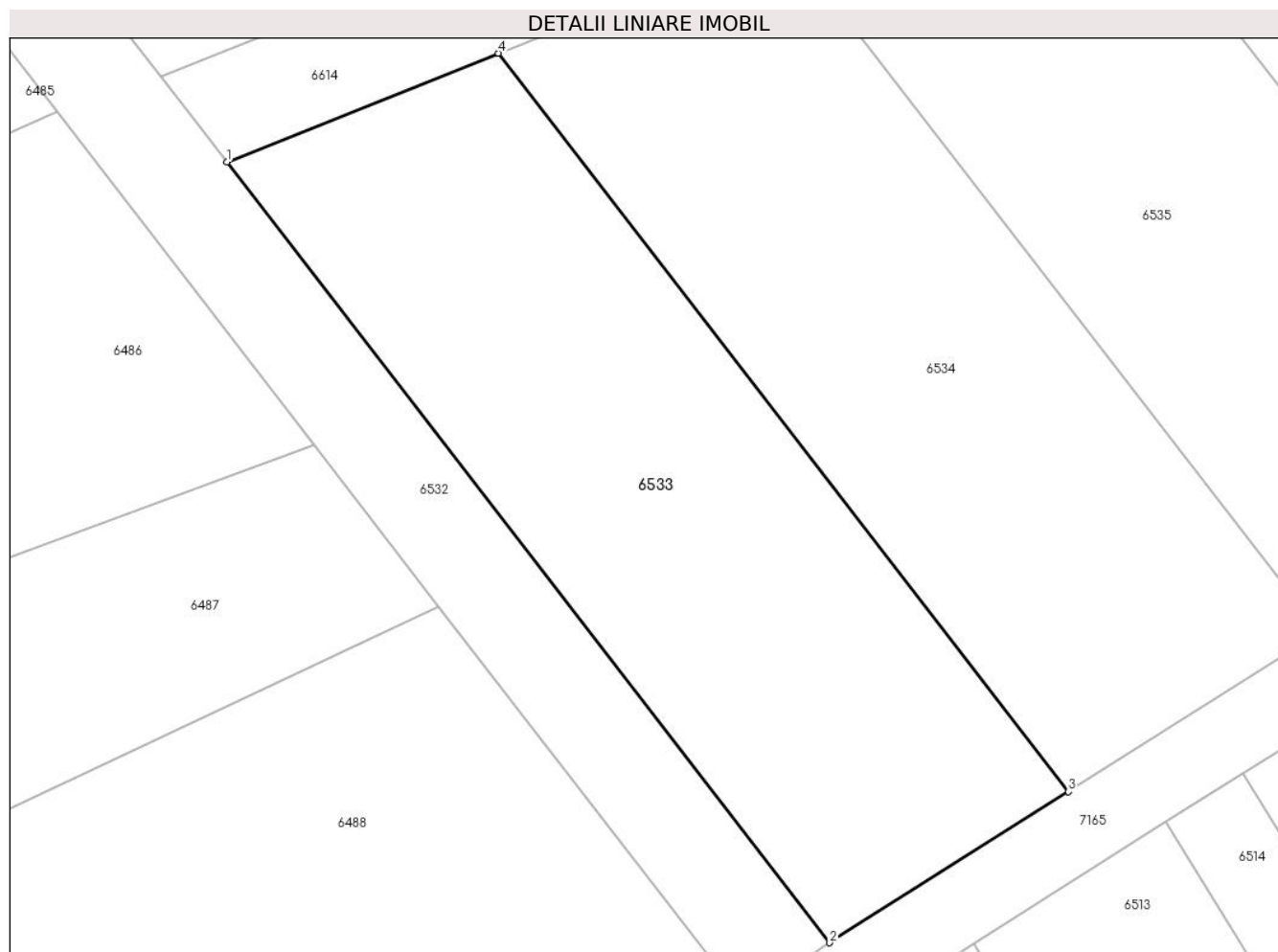
Inscrieri privind dezmembramintele dreptului de proprietate, drepturi reale de garanție și sarcini	Referințe
NU SUNT	

Anexa Nr. 1 La Partea I

Teren

Nr cadastral	Suprafața (mp)*	Observații / Referințe
	400	

* Suprafața este determinată în planul de proiecție Stereo 70.



Date referitoare la teren

Crt	Categorie folosință	Intra vilan	Suprafața (mp)	Tarla	Parcelă	Nr. topo	Observații / Referințe
1	faneata	NU	400	-	902/2/1	-	

Lungime Segmente

1) Valorile lungimilor segmentelor sunt obținute din proiecție în plan.

Punct început	X / Y	Punct sfârșit	X / Y	Lungime segment (** (m)
1	370.790,414 495.909,797	2	370.813,627 495.879,754	37.965
2	370.813,627 495.879,754	3	370.822,818 495.885,571	10.877
3	370.822,818 495.885,571	4	370.800,865 495.913,983	35.905
4	370.800,865 495.913,983	1	370.790,414 495.909,797	11.259

** Lungimile segmentelor sunt determinate în planul de proiecție Stereo 70 și sunt rotunjite la 1 milimetru.

***** Distanţa dintre puncte este formată din segmente cumulate ce sunt mai mici decât valoarea 1 milimetru.**

**DATE DESPRE IMOBILUL NR. 6534**

Oficiul de Cadastru și Publicitate Imobiliară ALBA
Biroul de Cadastru și Publicitate Imobiliară Alba Iulia

A. Partea I. Descrierea imobilului

TEREN Extravilan

Adresa: Jud. Alba, "Peste Mures"

Nr. Crt	Nr cadastral Nr. topografic	Suprafața* (mp)	Observații / Referințe
A1	72023	400	Sector cadastral:25 Teren neimprejmut;

B. Partea II. Proprietari și acte

Inscrieri privitoare la dreptul de proprietate și alte drepturi reale		Referințe
25768 / 26/06/2018		
Act Notarial nr. CONTRACT DE VÂNZARE CUMPĂRARE AUT NR.929, din 25/06/2018 emis de notar public Rusu Vasile;		
B5	Intabulare, drept de PROPRIETATEtitlul de drept cumpărare, regimul comunității legale, bun comun, dobandit prin Conventie, cota actuala 1/1	A1
	1) SZEKELY ANGELICA, căsătorită cu 2) SZEKELY ARPAD	

C. Partea III. SARCINI .

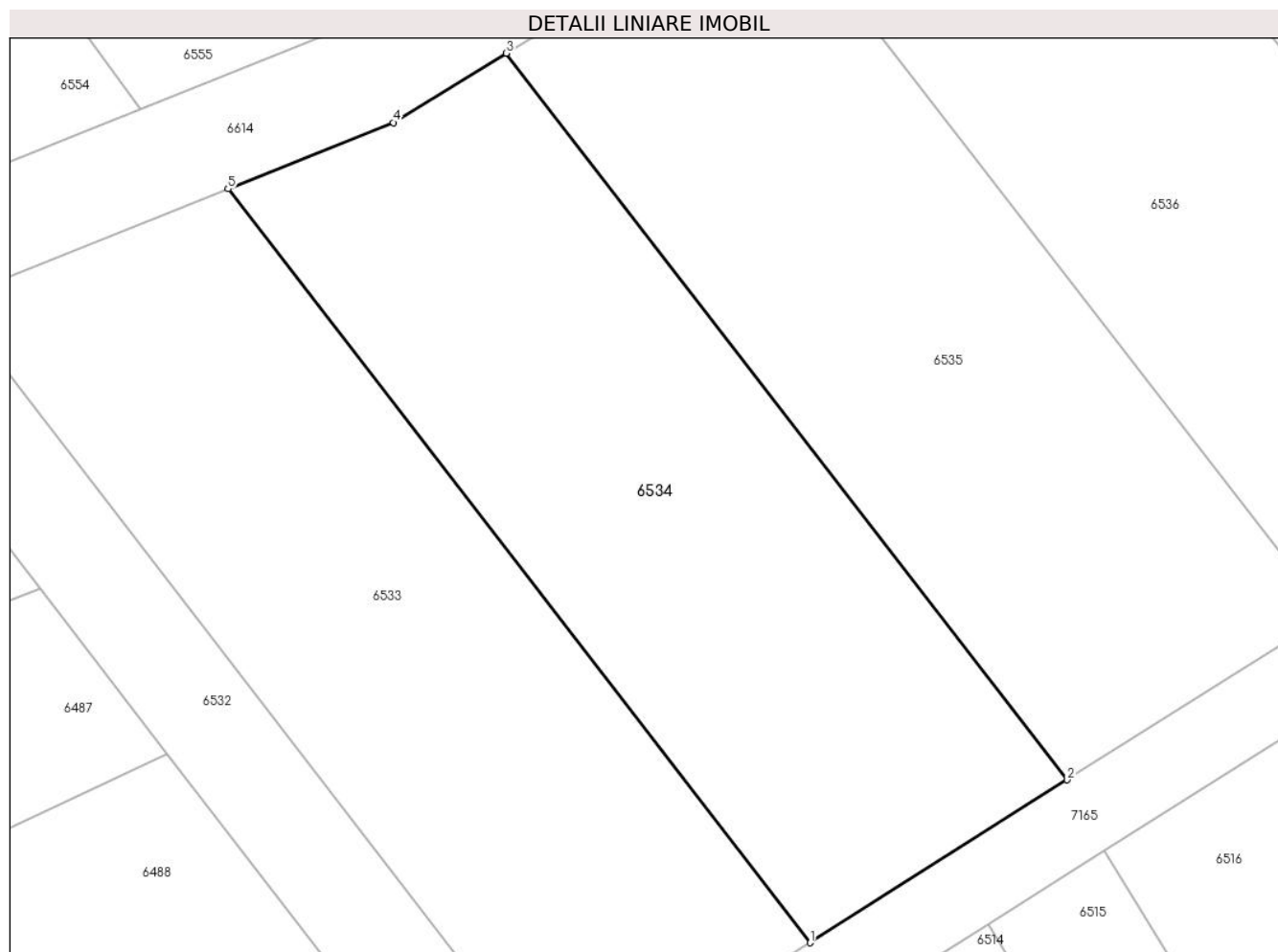
Inscrieri privind dezmembramintele dreptului de proprietate, drepturi reale de garanție și sarcini	Referințe
NU SUNT	

Anexa Nr. 1 La Partea I

Teren

Nr cadastral	Suprafața (mp)*	Observații / Referințe
72023	400	

* Suprafața este determinată în planul de proiecție Stereo 70.



Date referitoare la teren

Crt	Categorie folosință	Intramilan	Suprafața (mp)	Tarla	Parcelă	Nr. topo	Observații / Referințe
1	faneata	NU	400	-	902/2/2	-	

Lungime Segmente

1) Valorile lungimilor segmentelor sunt obținute din proiecție în plan.

Punct început	X / Y	Punct sfârșit	X / Y	Lungime segment (** (m)
1	370.822,818 495.885,571	2	370.832,516 495.891,708	11.476
2	370.832,516 495.891,708	3	370.811,358 495.919,091	34.605
3	370.811,358 495.919,091	4	370.807,097 495.916,479	4.998
4	370.807,097 495.916,479	5	370.800,865 495.913,983	6.713
5	370.800,865 495.913,983	1	370.822,818 495.885,571	35.905

**** Lungimile segmentelor sunt determinate în planul de proiecţie Stereo 70 şi sunt rotunjite la 1 milimetru.**

***** Distanţa dintre puncte este formată din segmente cumulate ce sunt mai mici decât valoarea 1 milimetru.**

**DATE DESPRE IMOBILUL NR. 6535**

Oficiul de Cadastru și Publicitate Imobiliară ALBA
Biroul de Cadastru și Publicitate Imobiliară Alba Iulia

A. Partea I. Descrierea imobilului

TEREN Extravilan

Adresa: Jud. Alba

Nr. Crt	Nr cadastral Nr. topografic	Suprafața* (mp)	Observații / Referințe
A1		400	Sector cadastral:25 Teren neimprejmuit;

B. Partea II. Proprietari și acte

Inscrieri privitoare la dreptul de proprietate și alte drepturi reale	Referințe
/	
Act Administrativ nr. 5252/684, din 29/03/1995 emis de CJPSDDPAT ALBA;	
B1	A1
Intabulare, drept de PROPRIETATE, dobandit prin Reconstituire, cota actuala 1/1 1) MIȚARIU A MARIA	

C. Partea III. SARCINI .

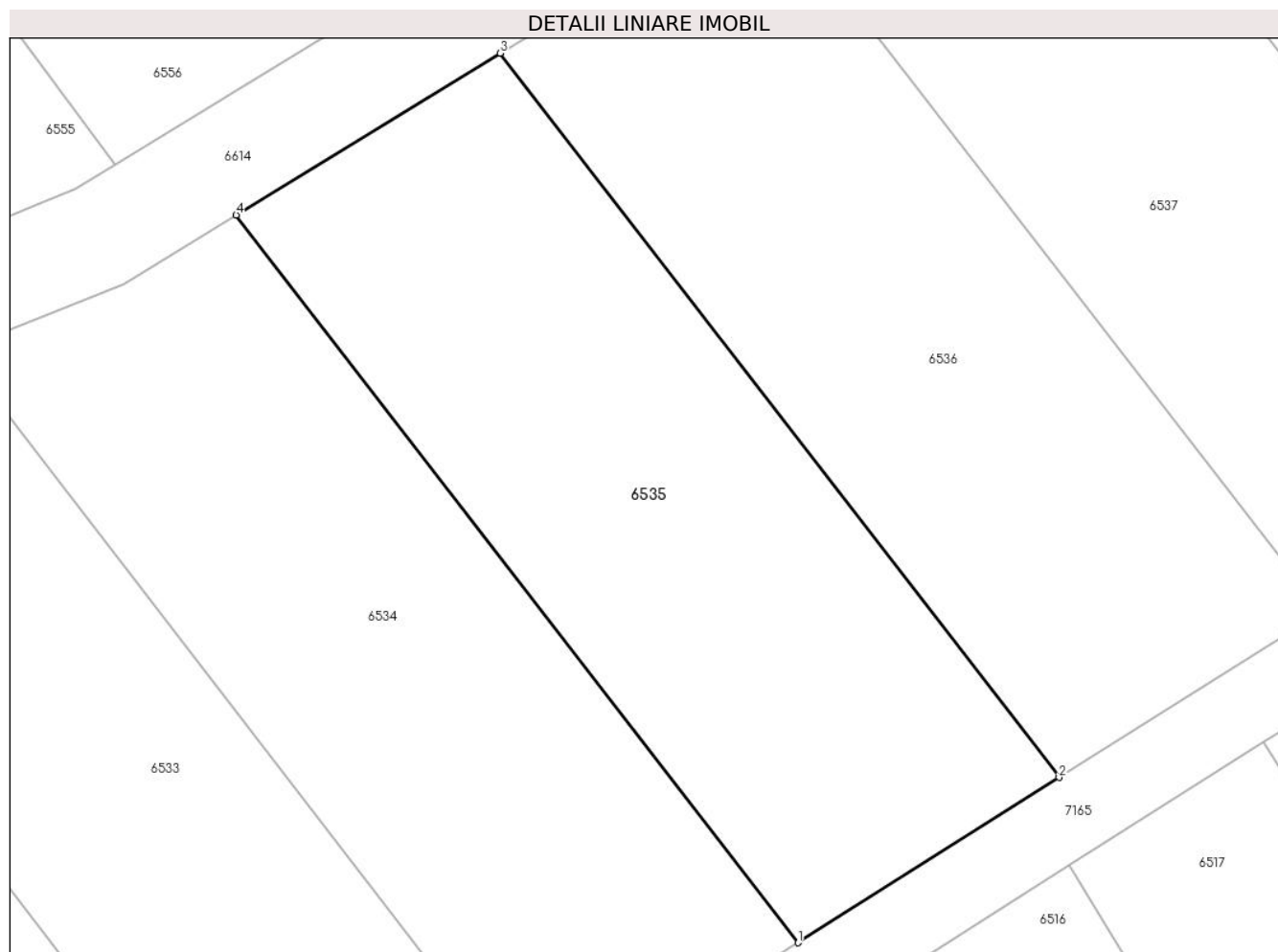
Inscrieri privind dezmembramintele dreptului de proprietate, drepturi reale de garanție și sarcini	Referințe
NU SUNT	

Anexa Nr. 1 La Partea I

Teren

Nr cadastral	Suprafața (mp)*	Observații / Referințe
	400	

* Suprafața este determinată în planul de proiecție Stereo 70.



Date referitoare la teren

Crt	Categorie folosință	Intra vilan	Suprafața (mp)	Tarla	Parcelă	Nr. topo	Observații / Referințe
1	faneata	NU	400	-	902/2/3	-	

Lungime Segmente

1) Valorile lungimilor segmentelor sunt obținute din proiecție în plan.

Punct început	X / Y	Punct sfârșit	X / Y	Lungime segment (** (m)
1	370.832,516 495.891,708	2	370.842,35 495.897,931	11.638
2	370.842,35 495.897,931	3	370.821,294 495.925,182	34.439
3	370.821,294 495.925,182	4	370.811,358 495.919,091	11.655
4	370.811,358 495.919,091	1	370.832,516 495.891,708	34.605

** Lungimile segmentelor sunt determinate în planul de proiecție Stereo 70 și sunt rotunjite la 1 milimetru.

***** Distanţa dintre puncte este formată din segmente cumulate ce sunt mai mici decât valoarea 1 milimetru.**

**DATE DESPRE IMOBILUL NR. 6536**

Oficiul de Cadastru și Publicitate Imobiliară ALBA
Biroul de Cadastru și Publicitate Imobiliară Alba Iulia

A. Partea I. Descrierea imobilului

TEREN Extravilan

Adresa: Jud. Alba

Nr. Crt	Nr cadastral Nr. topografic	Suprafața* (mp)	Observații / Referințe
A1		400	Sector cadastral:25 Teren neimprejmuit;

B. Partea II. Proprietari și acte

Inscrieri privitoare la dreptul de proprietate și alte drepturi reale	Referințe
/	
Act Administrativ nr. 7002/949, din 20/07/1995 emis de CJPSDDPAT ALBA;	
B1	A1
Intabulare, drept de PROPRIETATE, dobandit prin Reconstituire, cota actuala 1/1 1) VIOREL S SAVETA	

C. Partea III. SARCINI .

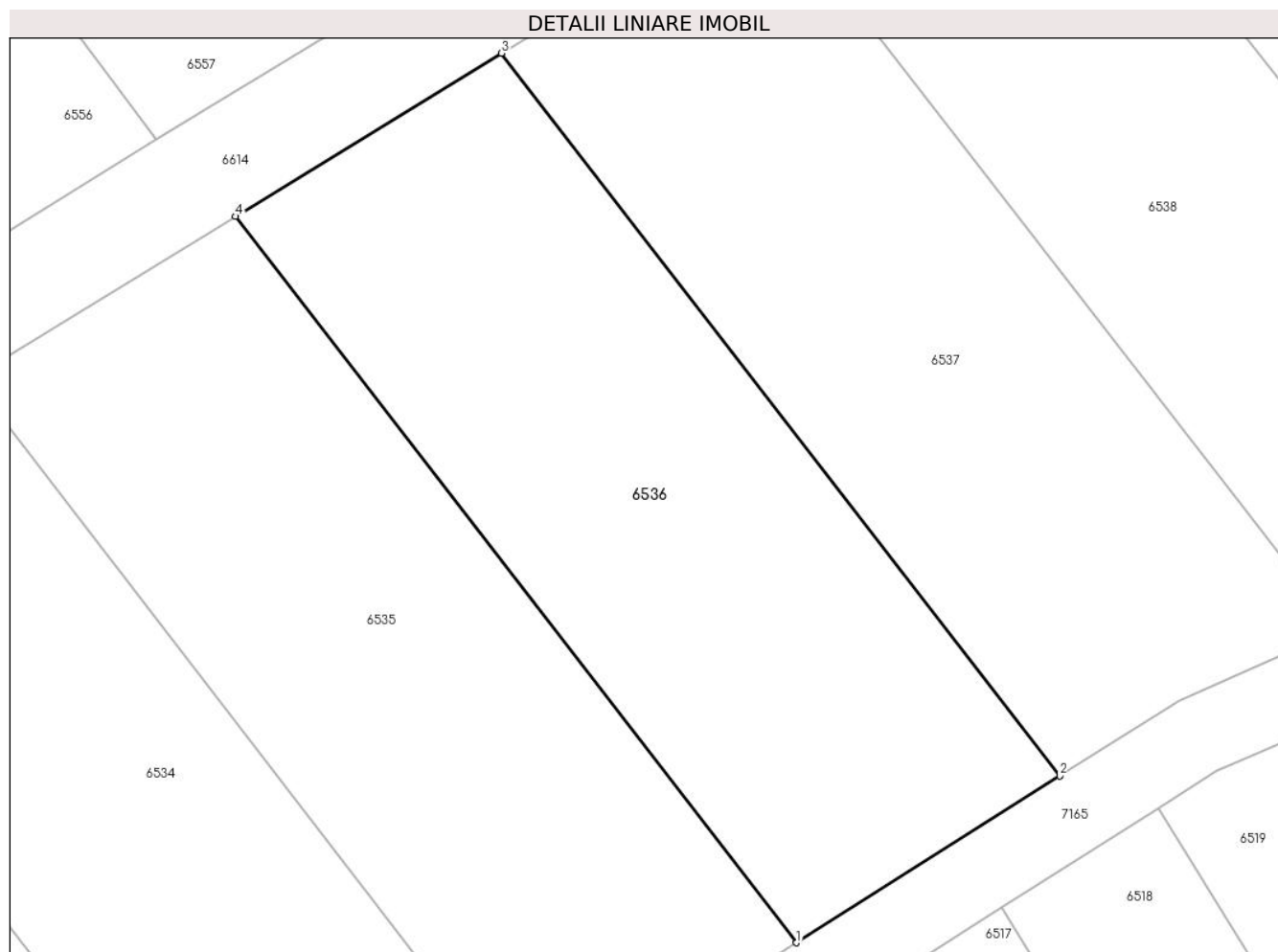
Inscrieri privind dezmembramintele dreptului de proprietate, drepturi reale de garanție și sarcini	Referințe
NU SUNT	

Anexa Nr. 1 La Partea I

Teren

Nr cadastral	Suprafața (mp)*	Observații / Referințe
	400	

* Suprafața este determinată în planul de proiecție Stereo 70.



Date referitoare la teren

Crt	Categorie folosință	Intra vilan	Suprafața (mp)	Tarla	Parcelă	Nr. topo	Observații / Referințe
1	vie	NU	400	-	902/1/1	-	

Lungime Segmente

1) Valorile lungimilor segmentelor sunt obținute din proiecție în plan.

Punct început	X / Y	Punct sfârșit	X / Y	Lungime segment (** (m)
1	370.842,35 495.897,931	2	370.852,232 495.904,184	11.694
2	370.852,232 495.904,184	3	370.831,278 495.931,303	34.271
3	370.831,278 495.931,303	4	370.821,294 495.925,182	11.711
4	370.821,294 495.925,182	1	370.842,35 495.897,931	34.439

** Lungimile segmentelor sunt determinate în planul de proiecție Stereo 70 și sunt rotunjite la 1 milimetru.

***** Distanţa dintre puncte este formată din segmente cumulate ce sunt mai mici decât valoarea 1 milimetru.**

**DATE DESPRE IMOBILUL NR. 6537**

Oficiul de Cadastru și Publicitate Imobiliară ALBA
Biroul de Cadastru și Publicitate Imobiliară Alba Iulia

A. Partea I. Descrierea imobilului

TEREN Extravilan

Adresa: Jud. Alba

Nr. Crt	Nr cadastral Nr. topografic	Suprafața* (mp)	Observații / Referințe
A1		400	Sector cadastral:25 Teren neimprejmuit;

B. Partea II. Proprietari și acte

Inscrieri privitoare la dreptul de proprietate și alte drepturi reale	Referințe
/	
Act Administrativ nr. 7034/1059, din 09/10/1995 emis de CJPSDDPAT ALBA;	
B1	A1
Intabulare, drept de PROPRIETATE, dobandit prin Reconstituire, cota actuala 1/1 1) MICLEA GHE IOAN	

C. Partea III. SARCINI .

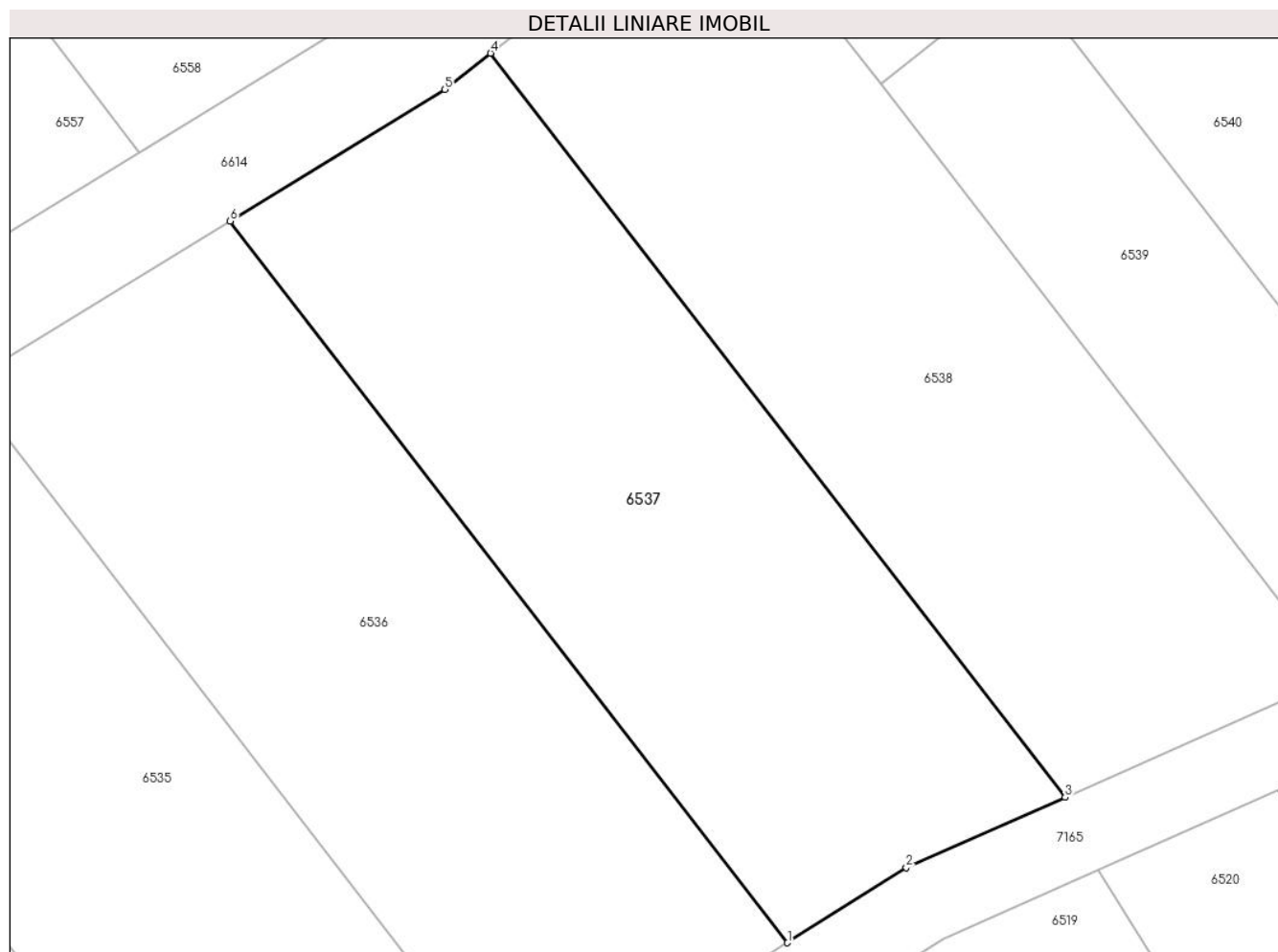
Inscrieri privind dezmembramintele dreptului de proprietate, drepturi reale de garanție și sarcini	Referințe
NU SUNT	

Anexa Nr. 1 La Partea I

Teren

Nr cadastral	Suprafața (mp)*	Observații / Referințe
	400	

* Suprafața este determinată în planul de proiecție Stereo 70.



Date referitoare la teren

Crt	Categorie folosință	Intravilan	Suprafața (mp)	Tarla	Parcelă	Nr. topo	Observații / Referințe
1	vie	NU	400	-	902/1/2	-	

Lungime Segmente

1) Valorile lungimilor segmentelor sunt obținute din proiecție în plan.

Punct început	X / Y	Punct sfârșit	X / Y	Lungime segment (** (m)
1	370.852,232 495.904,184	2	370.856,7 495.907,012	5.288
2	370.856,7 495.907,012	3	370.862,669 495.909,653	6.527
3	370.862,669 495.909,653	4	370.841,067 495.937,61	35.331
4	370.841,067 495.937,61	5	370.839,345 495.936,249	2.195
5	370.839,345 495.936,249	6	370.831,278 495.931,303	9.462

Punct început	X / Y	Punct sfârșit	X / Y	Lungime segment (** (m)
6	370.831,278 495.931,303	1	370.852,232 495.904,184	34.271

** Lungimile segmentelor sunt determinate în planul de proiecție Stereo 70 și sunt rotunjite la 1 milimetru.

*** Distanța dintre puncte este formată din segmente cumulate ce sunt mai mici decât valoarea 1 milimetru.

**DATE DESPRE IMOBILUL NR. 6538**

Oficiul de Cadastru și Publicitate Imobiliară ALBA
Biroul de Cadastru și Publicitate Imobiliară Alba Iulia

A. Partea I. Descrierea imobilului

TEREN Extravilan

Adresa: Jud. Alba

Nr. Crt	Nr cadastral Nr. topografic	Suprafața* (mp)	Observații / Referințe
A1		400	Sector cadastral:25 Teren neimprejmuit;

B. Partea II. Proprietari și acte

Inscrieri privitoare la dreptul de proprietate și alte drepturi reale		Referințe
/		
Act Notarial nr. 1464, din 19/04/2021 emis de NP ELENA TEODORESCU (act de partaj);		
B1	Intabulare, drept de PROPRIETATE, dobandit prin lesire Din Indiviziune, cota actuala 1/1 1) OANĂ COSMIN 2) OANĂ MIHAIELA-FLORINA	A1

C. Partea III. SARCINI .

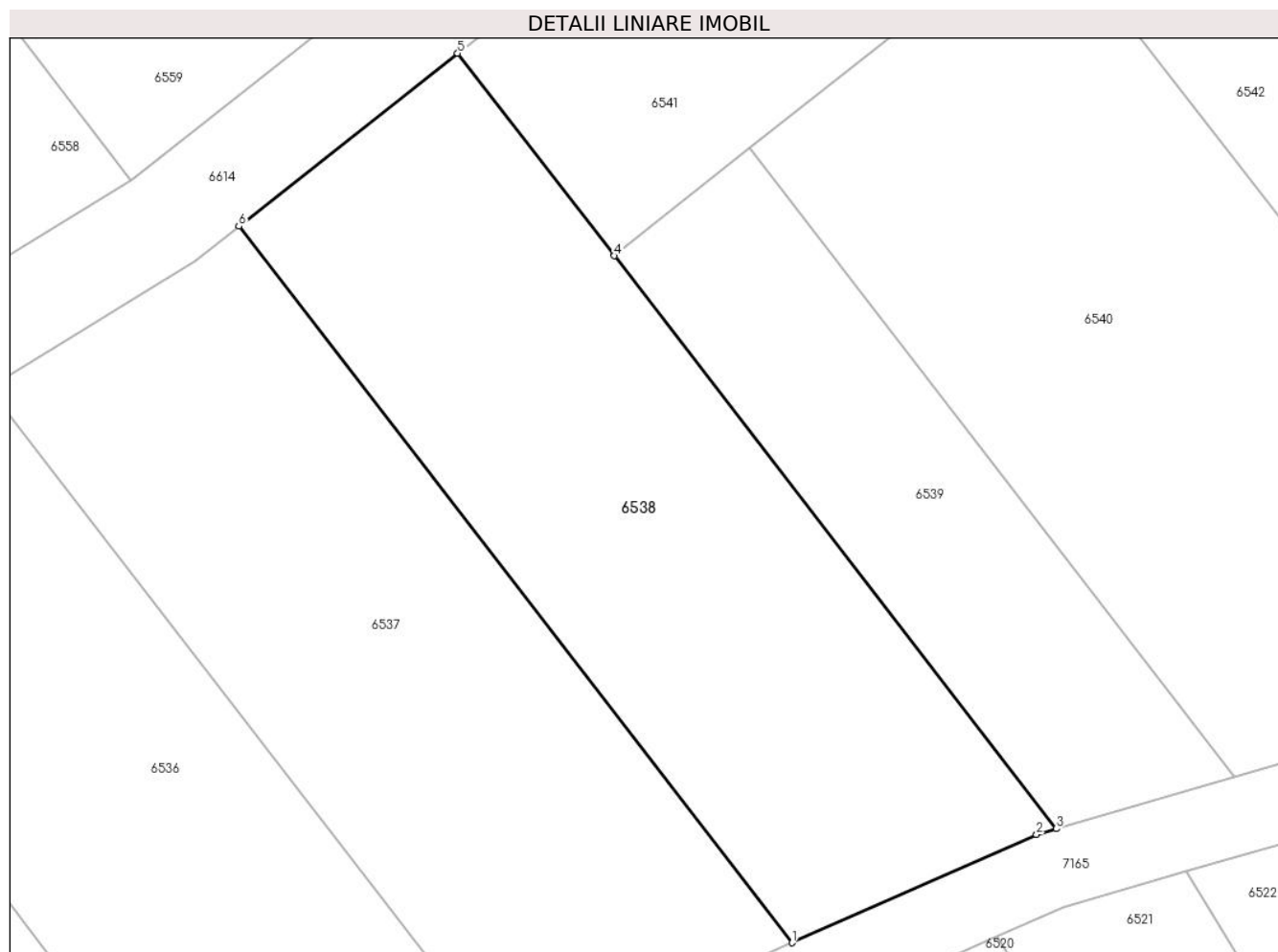
Inscrieri privind dezmembramintele dreptului de proprietate, drepturi reale de garanție și sarcini	Referințe
NU SUNT	

Anexa Nr. 1 La Partea I

Teren

Nr cadastral	Suprafața (mp)*	Observații / Referințe
	400	

* Suprafața este determinată în planul de proiecție Stereo 70.



Date referitoare la teren

Crt	Categorie folosință	Intravilan	Suprafața (mp)	Tarla	Parcelă	Nr. topo	Observații / Referințe
1	vie	NU	400	-	902/1/3	-	

Lungime Segmente

1) Valorile lungimilor segmentelor sunt obținute din proiecție în plan.

Punct început	X / Y	Punct sfârșit	X / Y	Lungime segment (** (m)
1	370.862,669 495.909,653	2	370.872,215 495.913,877	10.439
2	370.872,215 495.913,877	3	370.872,992 495.914,102	0.808
3	370.872,992 495.914,102	4	370.855,734 495.936,46	28.244
4	370.855,734 495.936,46	5	370.849,609 495.944,364	10.0
5	370.849,609 495.944,364	6	370.841,067 495.937,61	10.889

Punct început	X / Y	Punct sfârșit	X / Y	Lungime segment (** (m)
6	370.841,067 495.937,61	1	370.862,669 495.909,653	35.331

** Lungimile segmentelor sunt determinate în planul de proiecție Stereo 70 și sunt rotunjite la 1 milimetru.

*** Distanța dintre puncte este formată din segmente cumulate ce sunt mai mici decât valoarea 1 milimetru.

**DATE DESPRE IMOBILUL NR. 6539**

Oficiul de Cadastru și Publicitate Imobiliară ALBA
Biroul de Cadastru și Publicitate Imobiliară Alba Iulia

A. Partea I. Descrierea imobilului

TEREN Extravilan

Adresa: Jud. Alba

Nr. Crt	Nr cadastral Nr. topografic	Suprafața* (mp)	Observații / Referințe
A1		200	Sector cadastral:25 Teren neimprejmuit;

B. Partea II. Proprietari și acte

Inscrieri privitoare la dreptul de proprietate și alte drepturi reale	Referințe
/	
Act Administrativ nr. 5231/514, din 08/12/1994 emis de CJPSDDPAT ALBA;	
B1	A1
Intabulare, drept de PROPRIETATE, dobandit prin Reconstituire, cota actuala 1/1 1) GHERMAN S ANDREI	

C. Partea III. SARCINI .

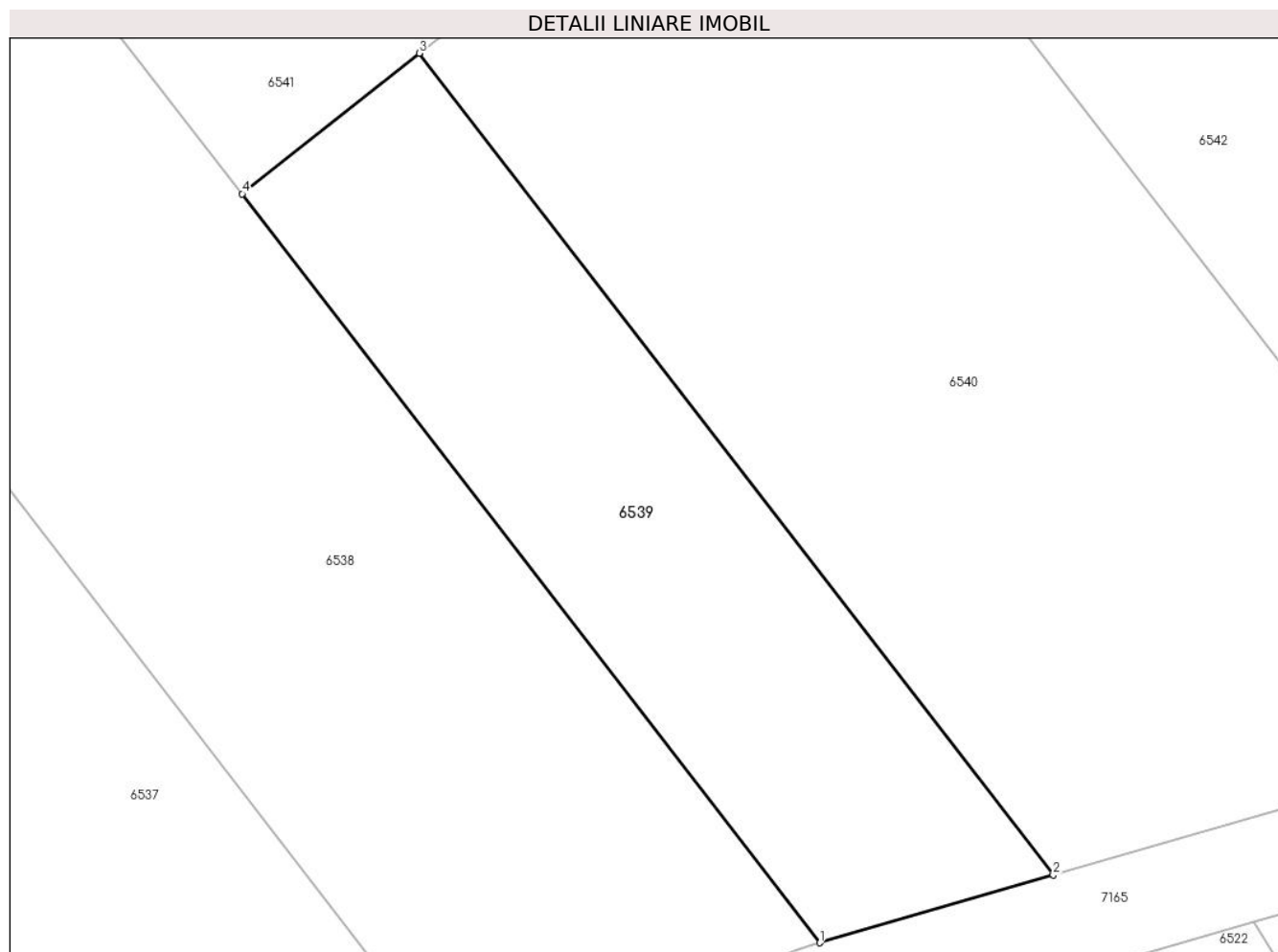
Inscrieri privind dezmembramintele dreptului de proprietate, drepturi reale de garanție și sarcini	Referințe
NU SUNT	

Anexa Nr. 1 La Partea I

Teren

Nr cadastral	Suprafața (mp)*	Observații / Referințe
	200	

* Suprafața este determinată în planul de proiecție Stereo 70.



Date referitoare la teren

Crt	Categorie folosință	Intra vilan	Suprafața (mp)	Tarla	Parcelă	Nr. topo	Observații / Referințe
1	faneata	NU	200	-	902/1/4	-	

Lungime Segmente

1) Valorile lungimilor segmentelor sunt obținute din proiecție în plan.

Punct început	X / Y	Punct sfârșit	X / Y	Lungime segment (** (m)
1	370.872,992 495.914,102	2	370.879,963 495.916,122	7.258
2	370.879,963 495.916,122	3	370.861,025 495.940,656	30.992
3	370.861,025 495.940,656	4	370.855,734 495.936,46	6.753
4	370.855,734 495.936,46	1	370.872,992 495.914,102	28.244

** Lungimile segmentelor sunt determinate în planul de proiecție Stereo 70 și sunt rotunjite la 1 milimetru.

***** Distanţa dintre puncte este formată din segmente cumulate ce sunt mai mici decât valoarea 1 milimetru.**

**DATE DESPRE IMOBILUL NR. 6540**

Oficiul de Cadastru și Publicitate Imobiliară ALBA
Biroul de Cadastru și Publicitate Imobiliară Alba Iulia

A. Partea I. Descrierea imobilului

TEREN Extravilan

Adresa: Jud. Alba

Nr. Crt	Nr cadastral Nr. topografic	Suprafața* (mp)	Observații / Referințe
A1		500	Sector cadastral:25 Teren neimprejmuit;

B. Partea II. Proprietari și acte

Inscrieri privitoare la dreptul de proprietate și alte drepturi reale	Referințe
/	
Act Administrativ nr. 5231/514, din 08/12/1994 emis de CJPSDDPAT ALBA;	
B1	A1
Intabulare, drept de PROPRIETATE, dobandit prin Reconstituire, cota actuala 1/1 1) GHERMAN S ANDREI	

C. Partea III. SARCINI .

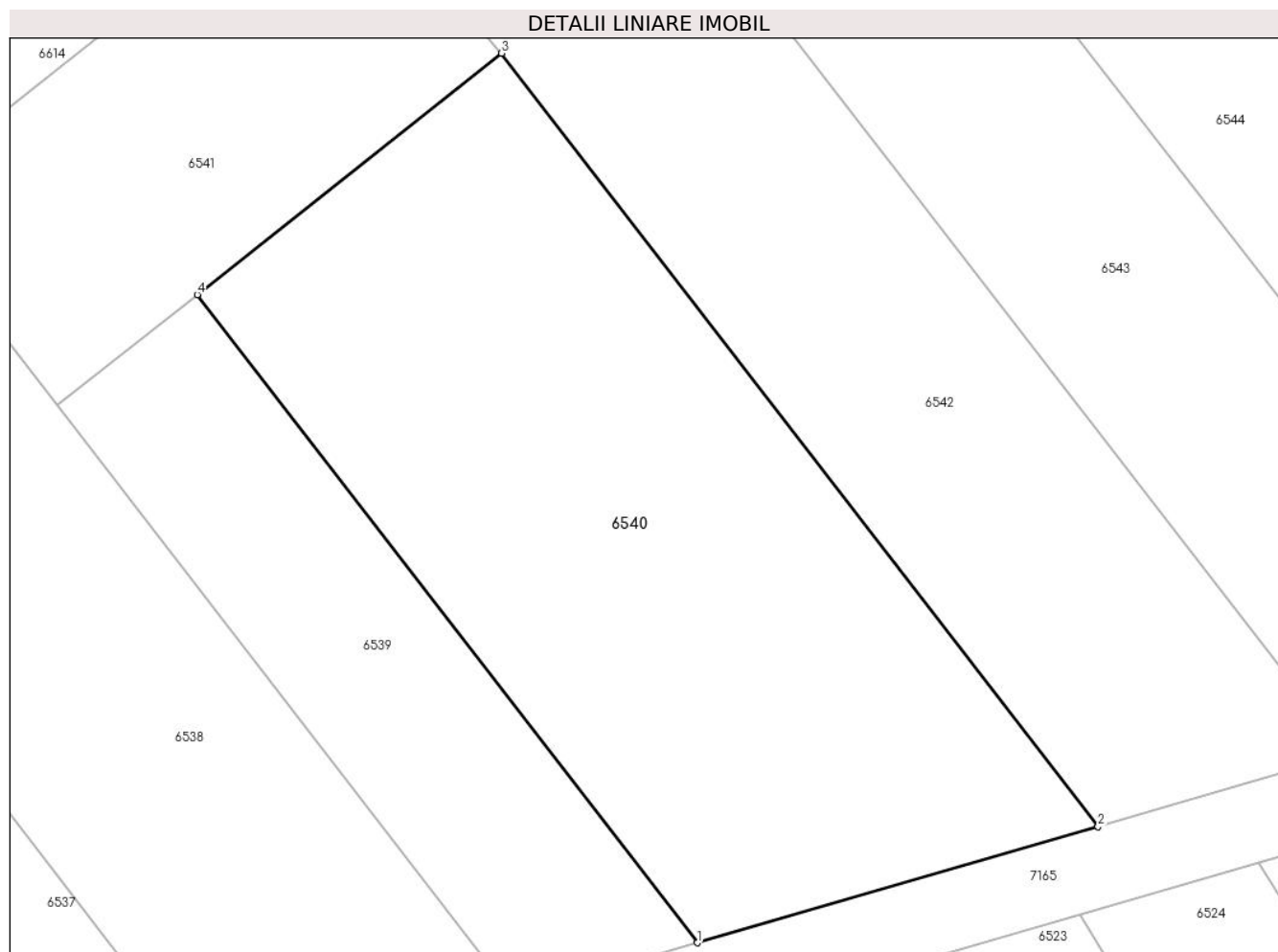
Inscrieri privind dezmembramintele dreptului de proprietate, drepturi reale de garanție și sarcini	Referințe
NU SUNT	

Anexa Nr. 1 La Partea I

Teren

Nr cadastral	Suprafața (mp)*	Observații / Referințe
	500	

* Suprafața este determinată în planul de proiecție Stereo 70.



Date referitoare la teren

Crt	Categorie folosință	Intra vilan	Suprafața (mp)	Tarla	Parcelă	Nr. topo	Observații / Referințe
1	faneata	NU	500	-	902/1/5	-	

Lungime Segmente

1) Valorile lungimilor segmentelor sunt obținute din proiecție în plan.

Punct început	X / Y	Punct sfârșit	X / Y	Lungime segment (** (m)
1	370.879,963 495.916,122	2	370.895,15 495.920,524	15.812
2	370.895,15 495.920,524	3	370.872,553 495.949,798	36.98
3	370.872,553 495.949,798	4	370.861,025 495.940,656	14.713
4	370.861,025 495.940,656	1	370.879,963 495.916,122	30.992

** Lungimile segmentelor sunt determinate în planul de proiecție Stereo 70 și sunt rotunjite la 1 milimetru.

***** Distanţa dintre puncte este formată din segmente cumulate ce sunt mai mici decât valoarea 1 milimetru.**

**DATE DESPRE IMOBILUL NR. 6541**

Oficiul de Cadastru și Publicitate Imobiliară ALBA
Biroul de Cadastru și Publicitate Imobiliară Alba Iulia

A. Partea I. Descrierea imobilului

TEREN Extravilan

Adresa: Jud. Alba

Nr. Crt	Nr cadastral Nr. topografic	Suprafața* (mp)	Observații / Referințe
A1		438	Sector cadastral:25 Teren neimprejmut;

B. Partea II. Proprietari și acte

Inscrieri privitoare la dreptul de proprietate și alte drepturi reale		Referințe
/		
Act Normativ nr. 7, din 13/03/1996 emis de Parlamentul Romaniei;		
B1	Inscrierea posesiei, drept de PROPRIETATE, dobandit prin Lege, cota actuala 1/1 1) NEIDENTIFICAT NEIDENTIFICAT	A1
Act Normativ nr. 7, din 13/03/1996 emis de Parlamentul Romaniei (art,13 alin.(14));		
B2	Se noteaza mentiunea proprietar neidentificat, rezerva comisiei locale de fond funciar.	A1

C. Partea III. SARCINI .

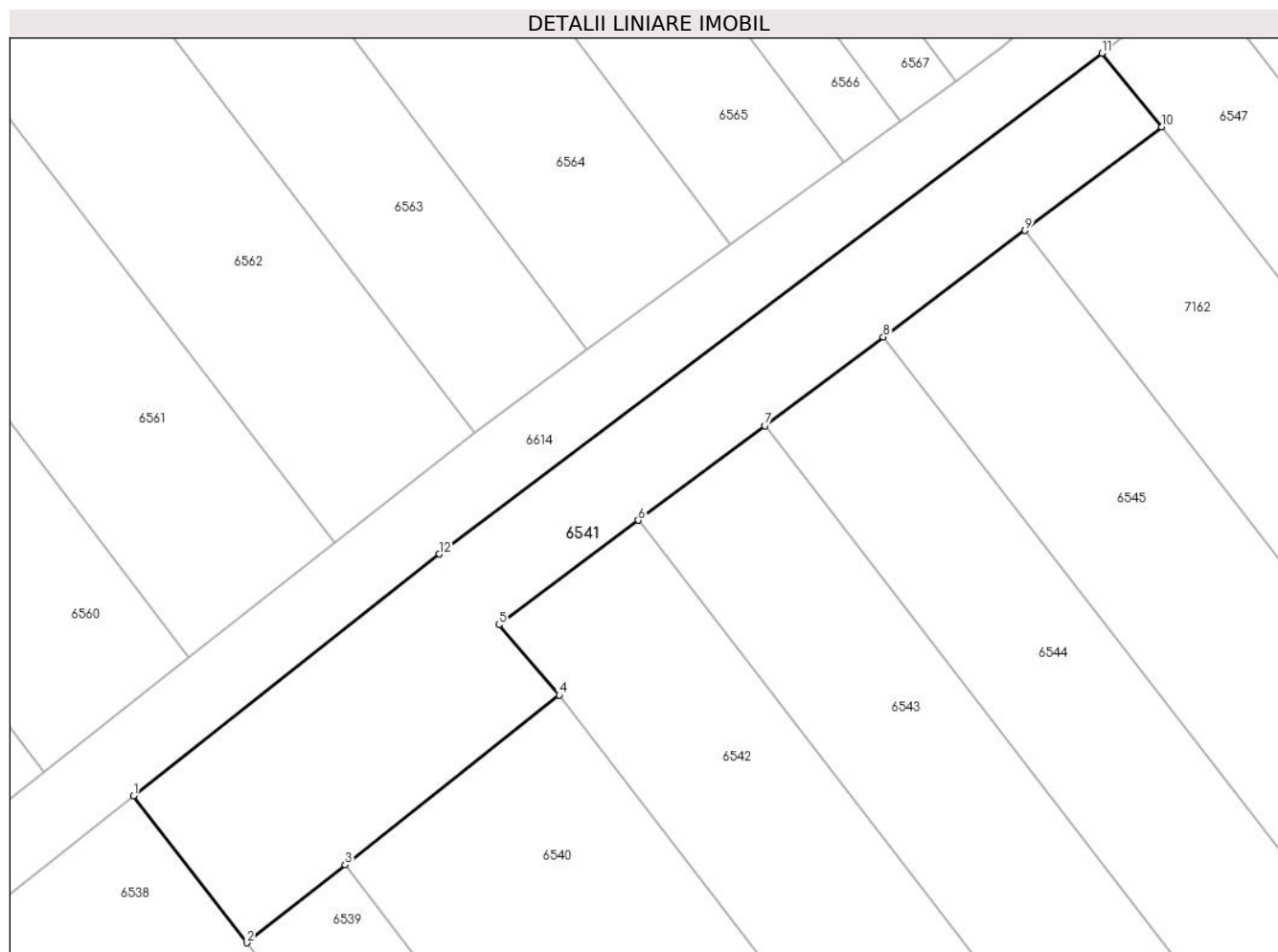
Inscrieri privind dezmembramintele dreptului de proprietate, drepturi reale de garanție și sarcini	Referințe
NU SUNT	

Anexa Nr. 1 La Partea I

Teren

Nr cadastral	Suprafața (mp)*	Observații / Referințe
	438	

* Suprafața este determinată în planul de proiecție Stereo 70.



Date referitoare la teren

Crt	Categorie folosință	Intravilan	Suprafața (mp)	Tarla	Parcelă	Nr. topo	Observații / Referințe
1	faneata	NU	438	-	-	-	

Lungime Segmente

1) Valorile lungimilor segmentelor sunt obținute din proiecție în plan.

Punct început	X / Y	Punct sfârșit	X / Y	Lungime segment (** (m)
1	370.849,609 495.944,364	2	370.855,734 495.936,46	10.0
2	370.855,734 495.936,46	3	370.861,025 495.940,656	6.753
3	370.861,025 495.940,656	4	370.872,553 495.949,798	14.713
4	370.872,553 495.949,798	5	370.869,32 495.953,596	4.988
5	370.869,32 495.953,596	6	370.876,83 495.959,217	9.381

Punct început	X / Y	Punct sfârșit	X / Y	Lungime segment (** (m)
6	370.876,83 495.959,217	7	370.883,638 495.964,314	8.505
7	370.883,638 495.964,314	8	370.890,025 495.969,094	7.977
8	370.890,025 495.969,094	9	370.897,674 495.974,82	9.555
9	370.897,674 495.974,82	10	370.905,052 495.980,394	9.246
10	370.905,052 495.980,394	11	370.901,831 495.984,37	5.117
11	370.901,831 495.984,37	12	370.866,087 495.957,394	44.781
12	370.866,087 495.957,394	1	370.849,609 495.944,364	21.007

** Lungimile segmentelor sunt determinate în planul de proiecție Stereo 70 și sunt rotunjite la 1 milimetru.

*** Distanța dintre puncte este formată din segmente cumulate ce sunt mai mici decât valoarea 1 milimetru.

**DATE DESPRE IMOBILUL NR. 6542**

Oficiul de Cadastru și Publicitate Imobiliară ALBA
Biroul de Cadastru și Publicitate Imobiliară Alba Iulia

A. Partea I. Descrierea imobilului

TEREN Extravilan

Adresa: Jud. Alba

Nr. Crt	Nr cadastral Nr. topografic	Suprafața* (mp)	Observații / Referințe
A1		400	Sector cadastral:25 Teren neimpregmuit;

B. Partea II. Proprietari și acte

Inscrieri privitoare la dreptul de proprietate și alte drepturi reale		Referințe
/		
Act Administrativ nr. 7002/950, din 20/07/1995 emis de CJPSDDPAT ALBA;		
B1	Intabulare, drept de PROPRIETATE, dobandit prin Reconstituire, cota actuala 1/1 1) MIHĂILĂ I IOAN 2) MIHĂILĂ I VASILE 3) MIHĂILĂ I MARIA 4) CORNELA I LETIȚIA 5) MIHĂILĂ MANOILĂ	A1

C. Partea III. SARCINI .

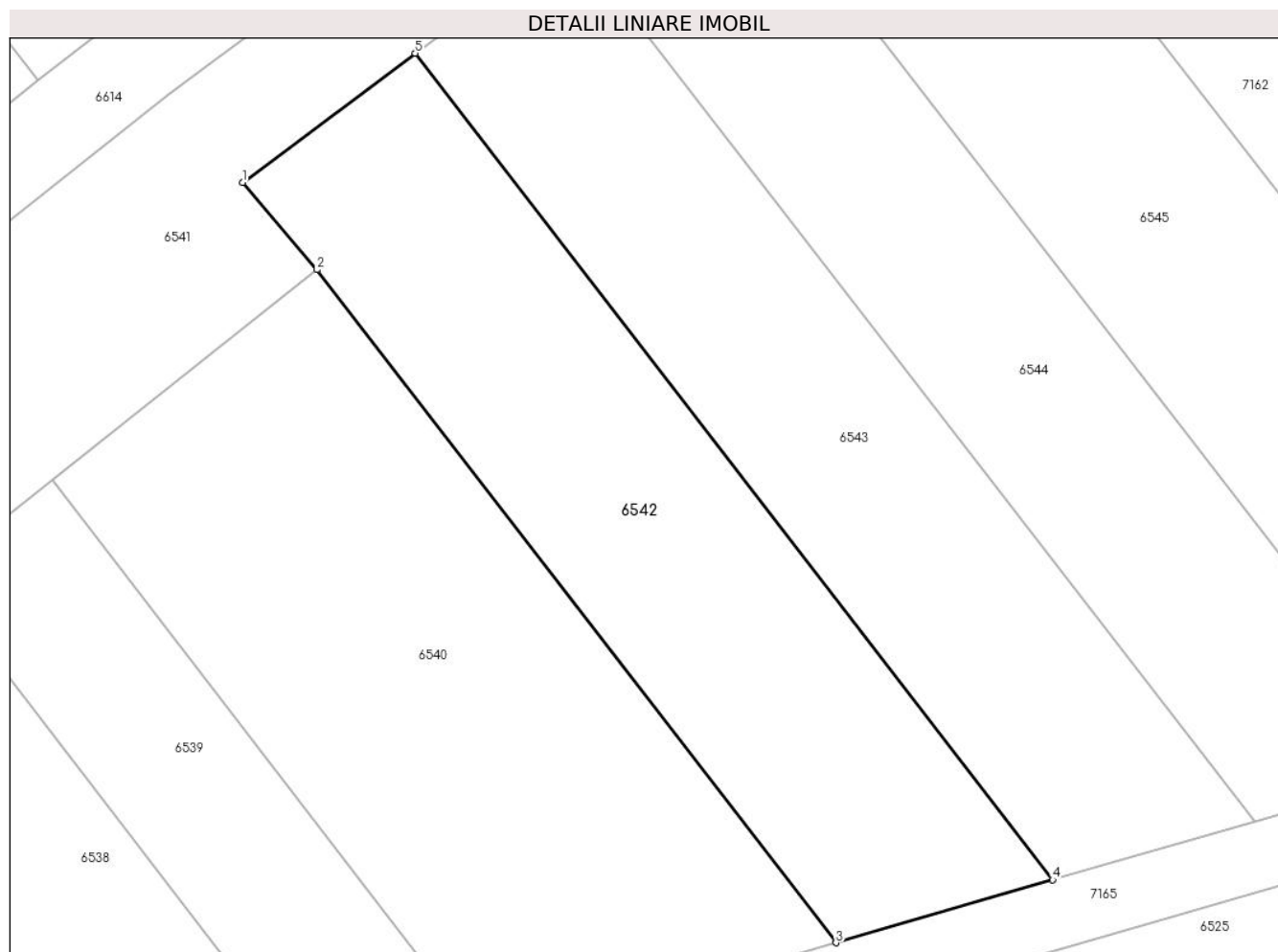
Inscrieri privind dezmembramintele dreptului de proprietate, drepturi reale de garanție și sarcini	Referințe
NU SUNT	

Anexa Nr. 1 La Partea I

Teren

Nr cadastral	Suprafața (mp)*	Observații / Referințe
	400	

* Suprafața este determinată în planul de proiecție Stereo 70.



Date referitoare la teren

Crt	Categorie folosință	Intra vilan	Suprafața (mp)	Tarla	Parcelă	Nr. topo	Observații / Referințe
1	faneata	NU	400	-	902/1/6	-	

Lungime Segmente

1) Valorile lungimilor segmentelor sunt obținute din proiecție în plan.

Punct început	X / Y	Punct sfârșit	X / Y	Lungime segment (** (m)
1	370.869,32 495.953,596	2	370.872,553 495.949,798	4.988
2	370.872,553 495.949,798	3	370.895,15 495.920,524	36.98
3	370.895,15 495.920,524	4	370.904,587 495.923,259	9.825
4	370.904,587 495.923,259	5	370.876,83 495.959,217	45.425
5	370.876,83 495.959,217	1	370.869,32 495.953,596	9.381

**** Lungimile segmentelor sunt determinate în planul de proiecţie Stereo 70 şi sunt rotunjite la 1 milimetru.**

***** Distanţa dintre puncte este formată din segmente cumulate ce sunt mai mici decât valoarea 1 milimetru.**

**DATE DESPRE IMOBILUL NR. 6543**

Oficiul de Cadastru și Publicitate Imobiliară ALBA
Biroul de Cadastru și Publicitate Imobiliară Alba Iulia

A. Partea I. Descrierea imobilului

TEREN Extravilan

Adresa: Jud. Alba

Nr. Crt	Nr cadastral Nr. topografic	Suprafața* (mp)	Observații / Referințe
A1		400	Sector cadastral:25 Teren neimprejmut;

B. Partea II. Proprietari și acte

Inscrieri privitoare la dreptul de proprietate și alte drepturi reale		Referințe
/		
Act Normativ nr. 7, din 13/03/1996 emis de Parlamentul Romaniei;		
B1	Inscrierea posesiei, drept de PROPRIETATE, dobandit prin Lege, cota actuala 1/1 1) NEIDENTIFICAT NEIDENTIFICAT	A1
Act Normativ nr. 7, din 13/03/1996 emis de Parlamentul Romaniei (art,13 alin.(14));		
B2	Se noteaza mentiunea proprietar neidentificat, rezerva comisiei locale de fond funciar.	A1

C. Partea III. SARCINI .

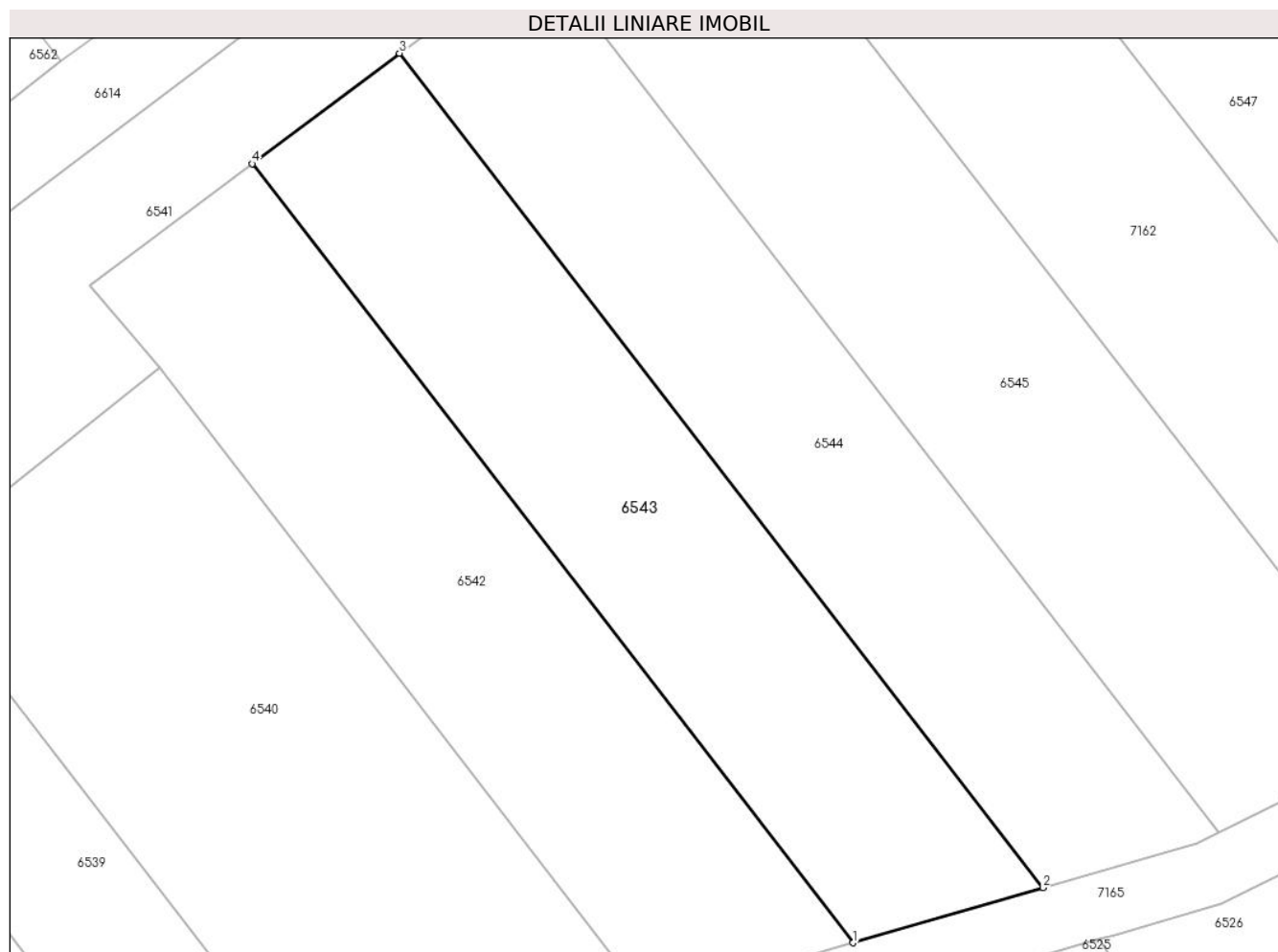
Inscrieri privind dezmembramintele dreptului de proprietate, drepturi reale de garanție și sarcini	Referințe
NU SUNT	

Anexa Nr. 1 La Partea I

Teren

Nr cadastral	Suprafața (mp)*	Observații / Referințe
	400	

* Suprafața este determinată în planul de proiecție Stereo 70.



Date referitoare la teren

Crt	Categorie folosință	Intra vilan	Suprafața (mp)	Tarla	Parcelă	Nr. topo	Observații / Referințe
1	vie	NU	400	-	902/1/7	-	

Lungime Segmente

1) Valorile lungimilor segmentelor sunt obținute din proiecție în plan.

Punct început	X / Y	Punct sfârșit	X / Y	Lungime segment (** (m)
1	370.904,587 495.923,259	2	370.913,366 495.925,803	9.14
2	370.913,366 495.925,803	3	370.883,638 495.964,314	48.649
3	370.883,638 495.964,314	4	370.876,83 495.959,217	8.505
4	370.876,83 495.959,217	1	370.904,587 495.923,259	45.425

** Lungimile segmentelor sunt determinate în planul de proiecție Stereo 70 și sunt rotunjite la 1 milimetru.

***** Distanţa dintre puncte este formată din segmente cumulate ce sunt mai mici decât valoarea 1 milimetru.**

**DATE DESPRE IMOBILUL NR. 6544**

Oficiul de Cadastru și Publicitate Imobiliară ALBA
Biroul de Cadastru și Publicitate Imobiliară Alba Iulia

A. Partea I. Descrierea imobilului

TEREN Extravilan

Adresa: Jud. Alba

Nr. Crt	Nr cadastral Nr. topografic	Suprafața* (mp)	Observații / Referințe
A1		400	Sector cadastral:25 Teren neimprijmit;

B. Partea II. Proprietari și acte

Inscrieri privitoare la dreptul de proprietate și alte drepturi reale		Referințe
/		
Act Administrativ nr. 5252/611, din 08/02/1995 emis de CJPSDDPAT ALBA;		
B1	Intabulare, drept de PROPRIETATE, dobandit prin Reconstituire, cota actuala 1/1 1) ROMOȘAN I IOAN	A1
Act Administrativ nr. 5589, din 10/07/2024 emis de PRIMARIA SIBOT;		
B2	Se noteaza posesia factica in favoarea lui 1) VIOREL MARIA	A1

C. Partea III. SARCINI .

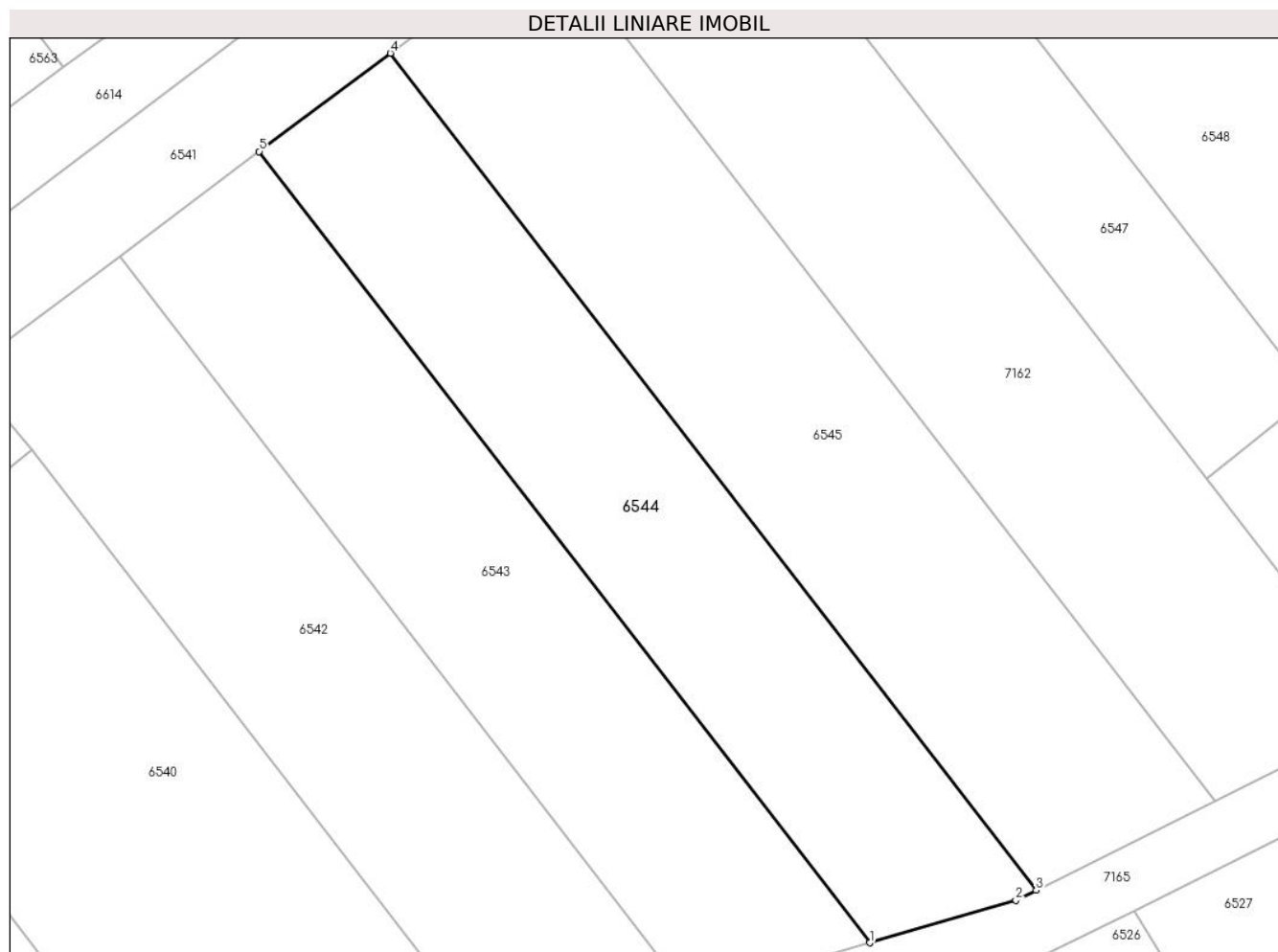
Inscrieri privind dezmembramintele dreptului de proprietate, drepturi reale de garanție și sarcini	Referințe
NU SUNT	

Anexa Nr. 1 La Partea I

Teren

Nr cadastral	Suprafața (mp)*	Observații / Referințe
	400	

* Suprafața este determinată în planul de proiecție Stereo 70.



Date referitoare la teren

Crt	Categorie folosință	Intra vilan	Suprafața (mp)	Tarla	Parcelă	Nr. topo	Observații / Referințe
1	vie	NU	400	-	902/1/7	-	

Lungime Segmente

1) Valorile lungimilor segmentelor sunt obținute din proiecție în plan.

Punct început	X / Y	Punct sfârșit	X / Y	Lungime segment (** (m)
1	370.913,366 495.925,803	2	370.920,482 495.927,866	7.409
2	370.920,482 495.927,866	3	370.921,47 495.928,358	1.104
3	370.921,47 495.928,358	4	370.890,025 495.969,094	51.461
4	370.890,025 495.969,094	5	370.883,638 495.964,314	7.977
5	370.883,638 495.964,314	1	370.913,366 495.925,803	48.649

**** Lungimile segmentelor sunt determinate în planul de proiecţie Stereo 70 şi sunt rotunjite la 1 milimetru.**

***** Distanţa dintre puncte este formată din segmente cumulate ce sunt mai mici decât valoarea 1 milimetru.**

**DATE DESPRE IMOBILUL NR. 6545**

Oficiul de Cadastru și Publicitate Imobiliară ALBA
Biroul de Cadastru și Publicitate Imobiliară Alba Iulia

A. Partea I. Descrierea imobilului

TEREN Extravilan

Adresa: Jud. Alba

Nr. Crt	Nr cadastral Nr. topografic	Suprafața* (mp)	Observații / Referințe
A1		500	Sector cadastral:25 Teren neimpregmuit;

B. Partea II. Proprietari și acte

Inscrieri privitoare la dreptul de proprietate și alte drepturi reale		Referințe
/		
Act Administrativ nr. 1782/201, din 08/06/1994 emis de CJPSDDPAT ALBA;		
B1	Intabulare, drept de PROPRIETATE, dobandit prin Reconstituire, cota actuala 1/1 1) GHERMAN N CATALINA 2) GHERMAN I NICOLAE 3) GHERMAN V SUZANA	A1

C. Partea III. SARCINI .

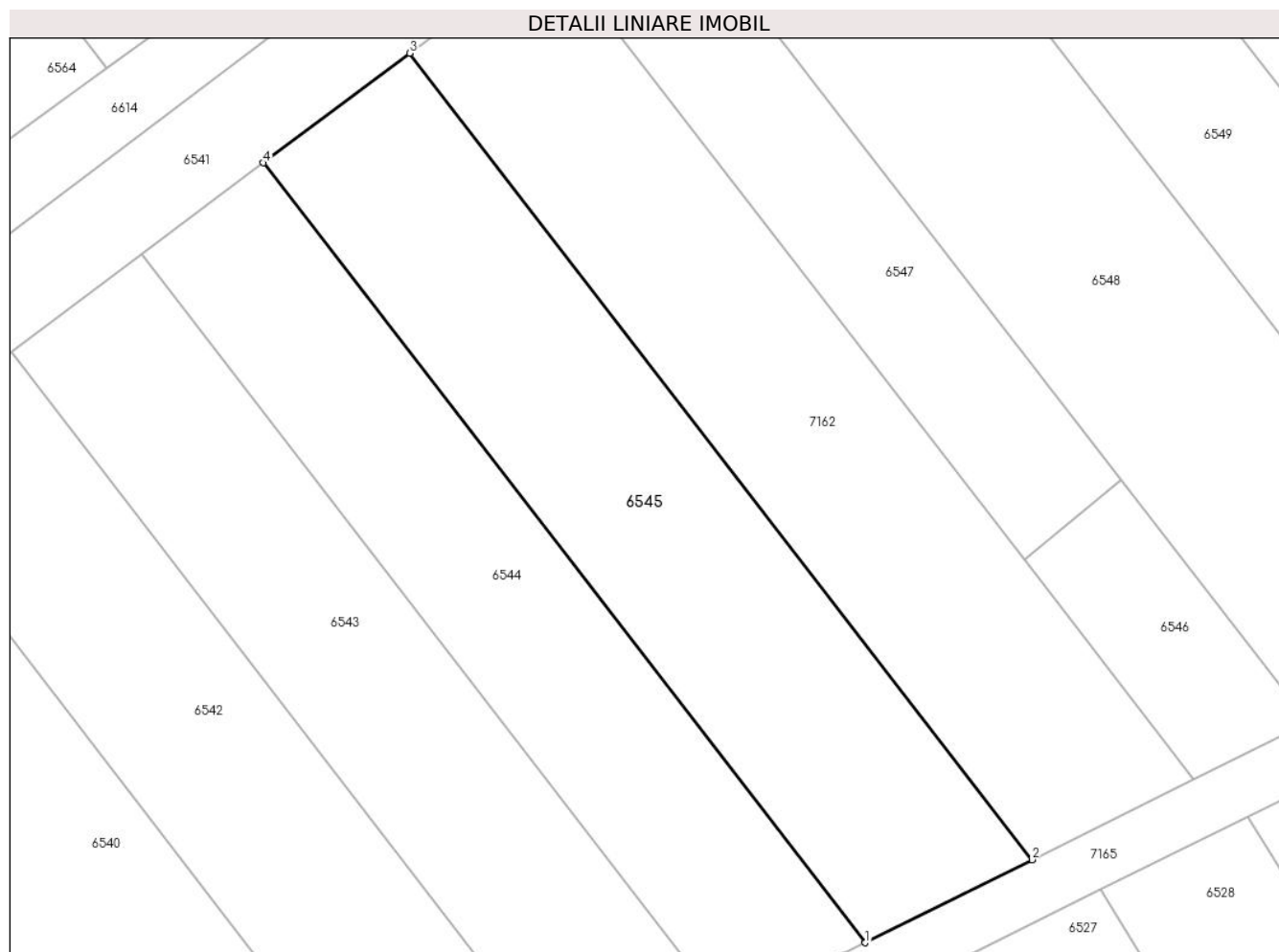
Inscrieri privind dezmembramintele dreptului de proprietate, drepturi reale de garanție și sarcini	Referințe
NU SUNT	

Anexa Nr. 1 La Partea I

Teren

Nr cadastral	Suprafața (mp)*	Observații / Referințe
	500	

* Suprafața este determinată în planul de proiecție Stereo 70.



Date referitoare la teren

Crt	Categorie folosință	Intra vilan	Suprafața (mp)	Tarla	Parcelă	Nr. topo	Observații / Referințe
1	vie	NU	500	-	902/1/9	-	

Lungime Segmente

1) Valorile lungimilor segmentelor sunt obținute din proiecție în plan.

Punct început	X / Y	Punct sfârșit	X / Y	Lungime segment (** (m)
1	370.921,47 495.928,358	2	370.930,188 495.932,698	9.739
2	370.930,188 495.932,698	3	370.897,674 495.974,82	53.211
3	370.897,674 495.974,82	4	370.890,025 495.969,094	9.555
4	370.890,025 495.969,094	1	370.921,47 495.928,358	51.461

** Lungimile segmentelor sunt determinate în planul de proiecție Stereo 70 și sunt rotunjite la 1 milimetru.

***** Distanţa dintre puncte este formată din segmente cumulate ce sunt mai mici decât valoarea 1 milimetru.**

**DATE DESPRE IMOBILUL NR. 6546**

Oficiul de Cadastru și Publicitate Imobiliară ALBA
Biroul de Cadastru și Publicitate Imobiliară Alba Iulia

A. Partea I. Descrierea imobilului

TEREN Extravilan

Adresa: Jud. Alba

Nr. Crt	Nr cadastral Nr. topografic	Suprafața* (mp)	Observații / Referințe
A1		100	Sector cadastral:25 Teren neimprejmuit;

B. Partea II. Proprietari și acte

Inscrieri privitoare la dreptul de proprietate și alte drepturi reale	Referințe
/	
Act Administrativ nr. 7034/1036, din 21/09/1995 emis de CJPSDDPAT ALBA;	
B1	A1
Intabulare, drept de PROPRIETATE, dobandit prin Reconstituire, cota actuala 1/1 1) MOISE VASILE	

C. Partea III. SARCINI .

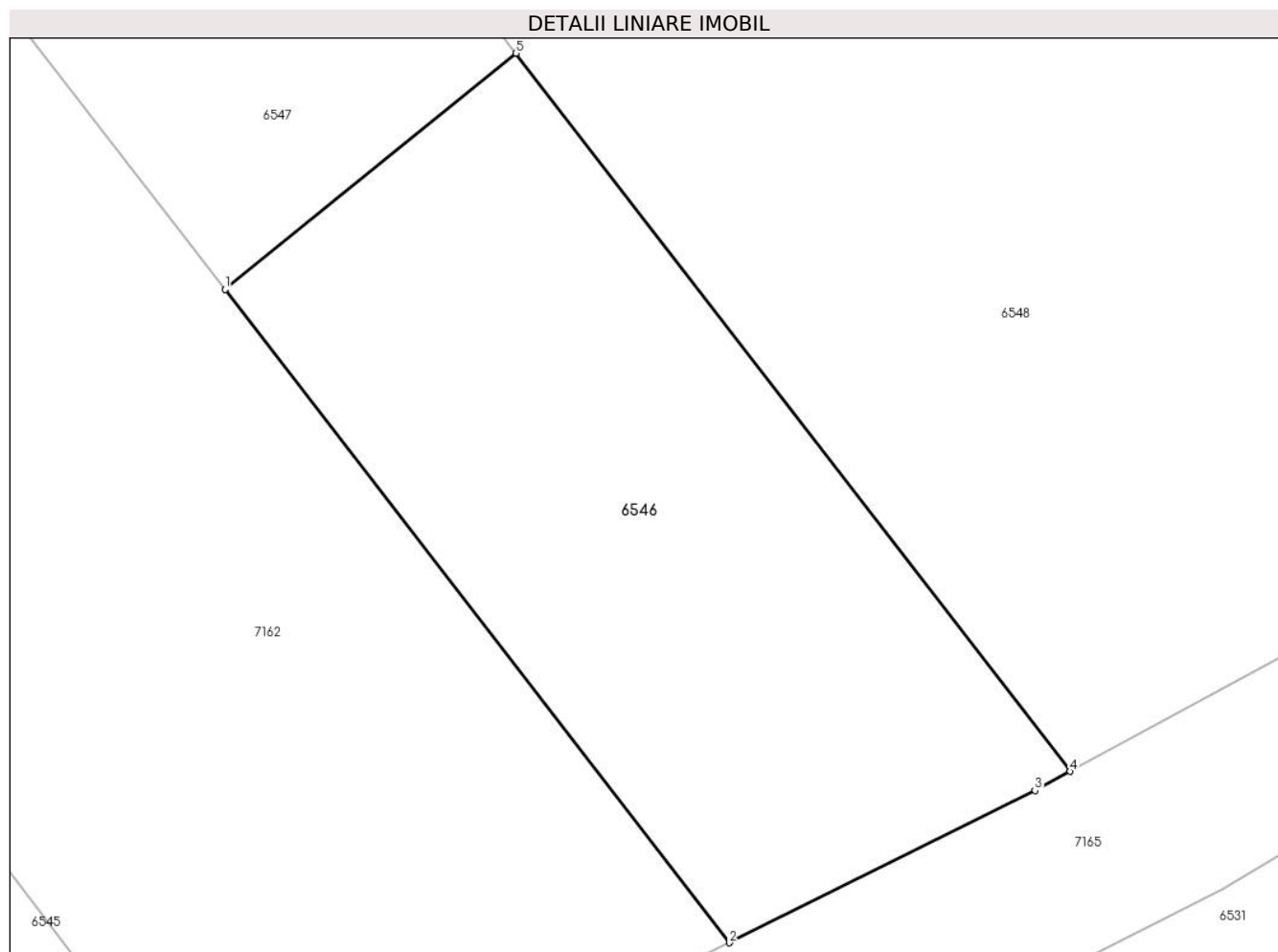
Inscrieri privind dezmembramintele dreptului de proprietate, drepturi reale de garanție și sarcini	Referințe
NU SUNT	

Anexa Nr. 1 La Partea I

Teren

Nr cadastral	Suprafața (mp)*	Observații / Referințe
	100	

* Suprafața este determinată în planul de proiecție Stereo 70.



Date referitoare la teren

Crt	Categorie folosință	Intravilan	Suprafața (mp)	Tarla	Parcelă	Nr. topo	Observații / Referințe
1	arabil	NU	100	-	906	-	

Lungime Segmente

1) Valorile lungimilor segmentelor sunt obținute din proiecție în plan.

Punct început	X / Y	Punct sfârșit	X / Y	Lungime segment (** (m)
1	370.929,778 495.948,362	2	370.938,626 495.936,899	14.48
2	370.938,626 495.936,899	3	370.943,995 495.939,572	5.998
3	370.943,995 495.939,572	4	370.944,61 495.939,906	0.7
4	370.944,61 495.939,906	5	370.934,884 495.952,507	15.918
5	370.934,884 495.952,507	1	370.929,778 495.948,362	6.576

**** Lungimile segmentelor sunt determinate în planul de proiecție Stereo 70 și sunt rotunjite la 1 milimetru.**

***** Distanța dintre puncte este formată din segmente cumulate ce sunt mai mici decât valoarea 1 milimetru.**

**DATE DESPRE IMOBILUL NR. 6547**

Oficiul de Cadastru și Publicitate Imobiliară ALBA
Biroul de Cadastru și Publicitate Imobiliară Alba Iulia

A. Partea I. Descrierea imobilului

TEREN Extravilan

Adresa: Jud. Alba

Nr. Crt	Nr cadastral Nr. topografic	Suprafața* (mp)	Observații / Referințe
A1		300	Sector cadastral:25 Teren neimprijmit;

B. Partea II. Proprietari și acte

Inscrieri privitoare la dreptul de proprietate și alte drepturi reale	Referințe
/	
Act Administrativ nr. 7034/1036, din 21/09/1995 emis de CJPSDDPAT ALBA;	
B1	A1
Intabulare, drept de PROPRIETATE, dobandit prin Reconstituire, cota actuala 1/1 1) MOISE VASILE	

C. Partea III. SARCINI .

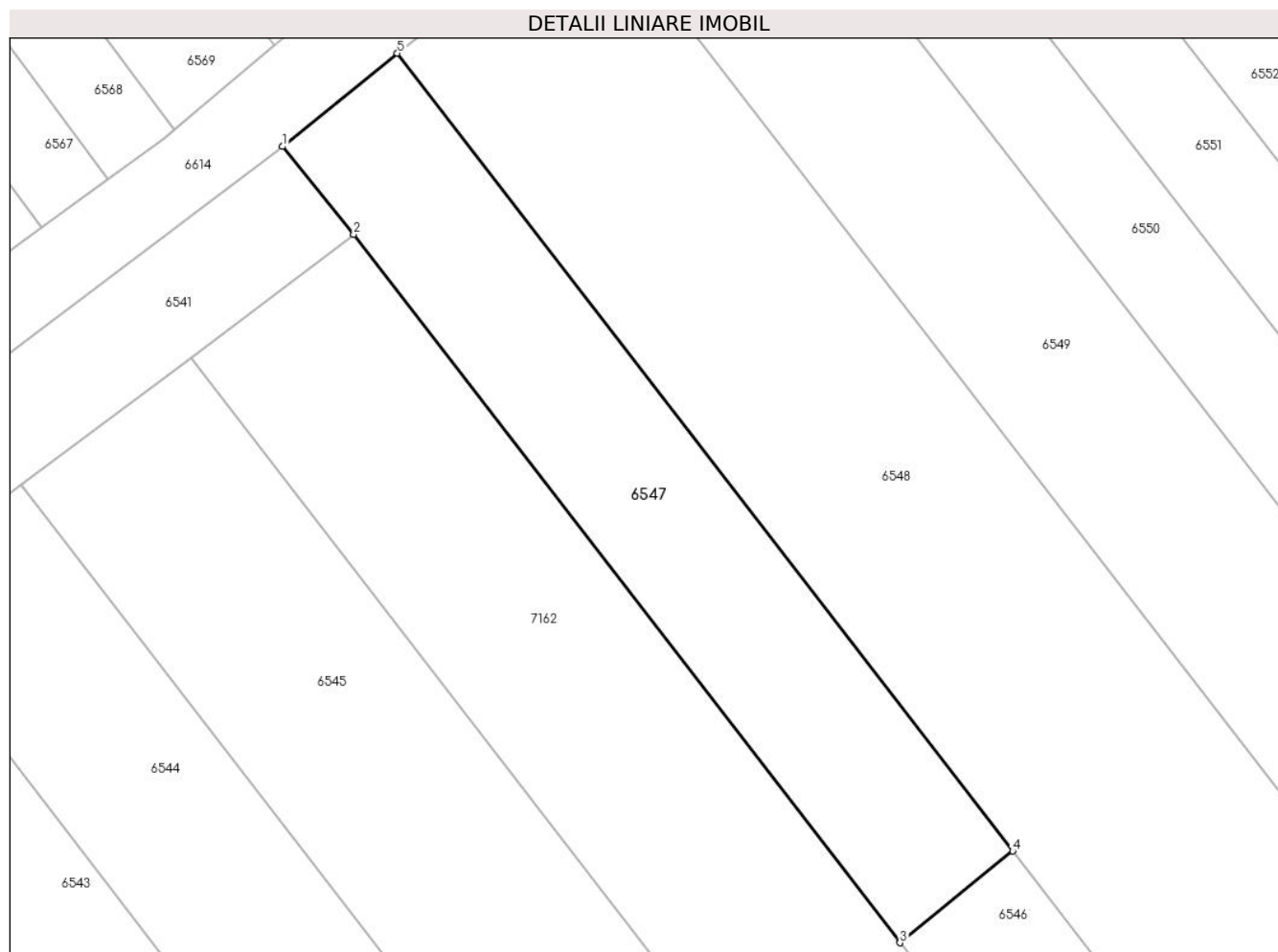
Inscrieri privind dezmembramintele dreptului de proprietate, drepturi reale de garanție și sarcini	Referințe
NU SUNT	

Anexa Nr. 1 La Partea I

Teren

Nr cadastral	Suprafața (mp)*	Observații / Referințe
	300	

* Suprafața este determinată în planul de proiecție Stereo 70.



Date referitoare la teren

Crt	Categorie folosință	Intra vilan	Suprafața (mp)	Tarla	Parcelă	Nr. topo	Observații / Referințe
1	vie	NU	300	-	905	-	

Lungime Segmente

1) Valorile lungimilor segmentelor sunt obținute din proiecție în plan.

Punct început	X / Y	Punct sfârșit	X / Y	Lungime segment (** (m)
1	370.901,831 495.984,37	2	370.905,052 495.980,394	5.117
2	370.905,052 495.980,394	3	370.929,778 495.948,362	40.466
3	370.929,778 495.948,362	4	370.934,884 495.952,507	6.576
4	370.934,884 495.952,507	5	370.907,03 495.988,591	45.584
5	370.907,03 495.988,591	1	370.901,831 495.984,37	6.697

**** Lungimile segmentelor sunt determinate în planul de proiecţie Stereo 70 şi sunt rotunjite la 1 milimetru.**

***** Distanţa dintre puncte este formată din segmente cumulate ce sunt mai mici decât valoarea 1 milimetru.**

**DATE DESPRE IMOBILUL NR. 6548**

Oficiul de Cadastru și Publicitate Imobiliară ALBA
Biroul de Cadastru și Publicitate Imobiliară Alba Iulia

A. Partea I. Descrierea imobilului

TEREN Extravilan

Adresa: Jud. Alba

Nr. Crt	Nr cadastral Nr. topografic	Suprafața* (mp)	Observații / Referințe
A1		700	Sector cadastral:25 Teren neimpregmuit;

B. Partea II. Proprietari și acte

Inscrieri privitoare la dreptul de proprietate și alte drepturi reale		Referințe
/		
Act Administrativ nr. 5231/507, din 07/12/1994 emis de CJPSDDPAT ALBA;		
B1	Intabulare, drept de PROPRIETATE, dobandit prin Reconstituire, cota actuala 1/1 1) KNEZEVICI N MARIA 2) SILVESTRU N SABINA	A1

C. Partea III. SARCINI .

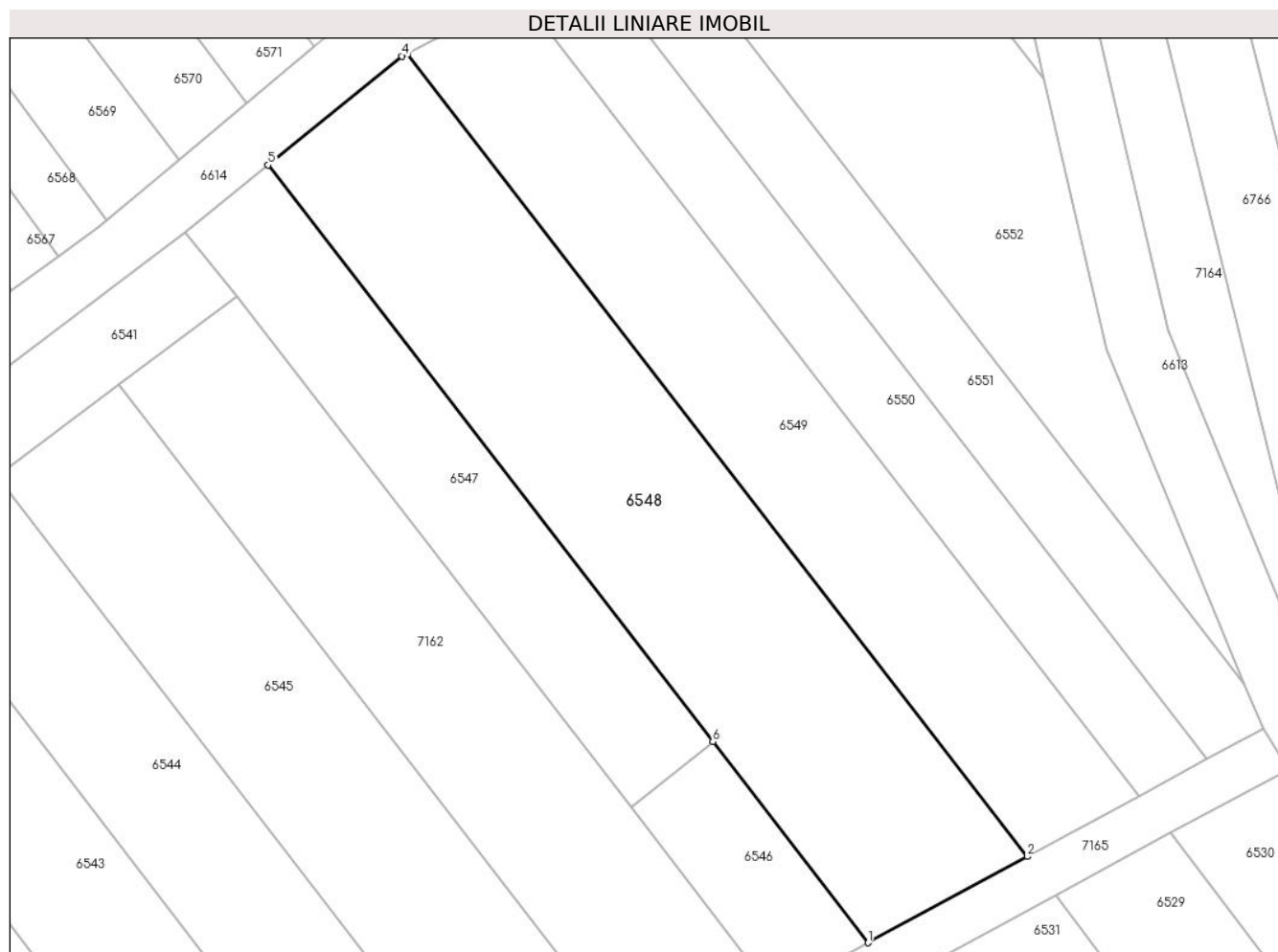
Inscrieri privind dezmembramintele dreptului de proprietate, drepturi reale de garanție și sarcini	Referințe
NU SUNT	

Anexa Nr. 1 La Partea I

Teren

Nr cadastral	Suprafața (mp)*	Observații / Referințe
	700	

* Suprafața este determinată în planul de proiecție Stereo 70.



Date referitoare la teren

Crt	Categorie folosință	Intra vilan	Suprafața (mp)	Tarla	Parcelă	Nr. topo	Observații / Referințe
1	vie	NU	700	-	906/1/1	-	

Lungime Segmente

1) Valorile lungimilor segmentelor sunt obținute din proiecție în plan.

Punct început	X / Y	Punct sfârșit	X / Y	Lungime segment (** (m)
1	370.944,61 495.939,906	2	370.954,578 495.945,31	11.338
2	370.954,578 495.945,31	3	370.915,768 495.995,587	63.513
3	370.915,768 495.995,587	4	370.915,423 495.995,405	0.39
4	370.915,423 495.995,405	5	370.907,03 495.988,591	10.811
5	370.907,03 495.988,591	6	370.934,884 495.952,507	45.584

Punct început	X / Y	Punct sfârşit	X / Y	Lungime segment (** (m)
6	370.934,884 495.952,507	1	370.944,61 495.939,906	15.918

** Lungimile segmentelor sunt determinate în planul de proiecţie Stereo 70 şi sunt rotunjite la 1 milimetru.

*** Distanţa dintre puncte este formată din segmente cumulate ce sunt mai mici decât valoarea 1 milimetru.

**DATE DESPRE IMOBILUL NR. 6549**

Oficiul de Cadastru și Publicitate Imobiliară ALBA
Biroul de Cadastru și Publicitate Imobiliară Alba Iulia

A. Partea I. Descrierea imobilului

TEREN Extravilan

Adresa: Jud. Alba

Nr. Crt	Nr cadastral Nr. topografic	Suprafața* (mp)	Observații / Referințe
A1	72237	500	Sector cadastral:25 Teren neimprejmuit;

B. Partea II. Proprietari și acte

Inscrieri privitoare la dreptul de proprietate și alte drepturi reale	Referințe
3492 / 29/01/2018	
Act Notarial nr. CONTRACT DE VANZARE CUMPARARE AUT NR.134, din 29/01/2018 emis de Rusu Vasile;	
B5	A1
Intabulare, drept de PROPRIETATEcu titlu cumpărare, bun comun, dobandit prin Conventie, cota actuala 1/1	
1) SZEKELY ANGELICA, căsătorită cu	
2) SZEKELY ARPAD	

C. Partea III. SARCINI .

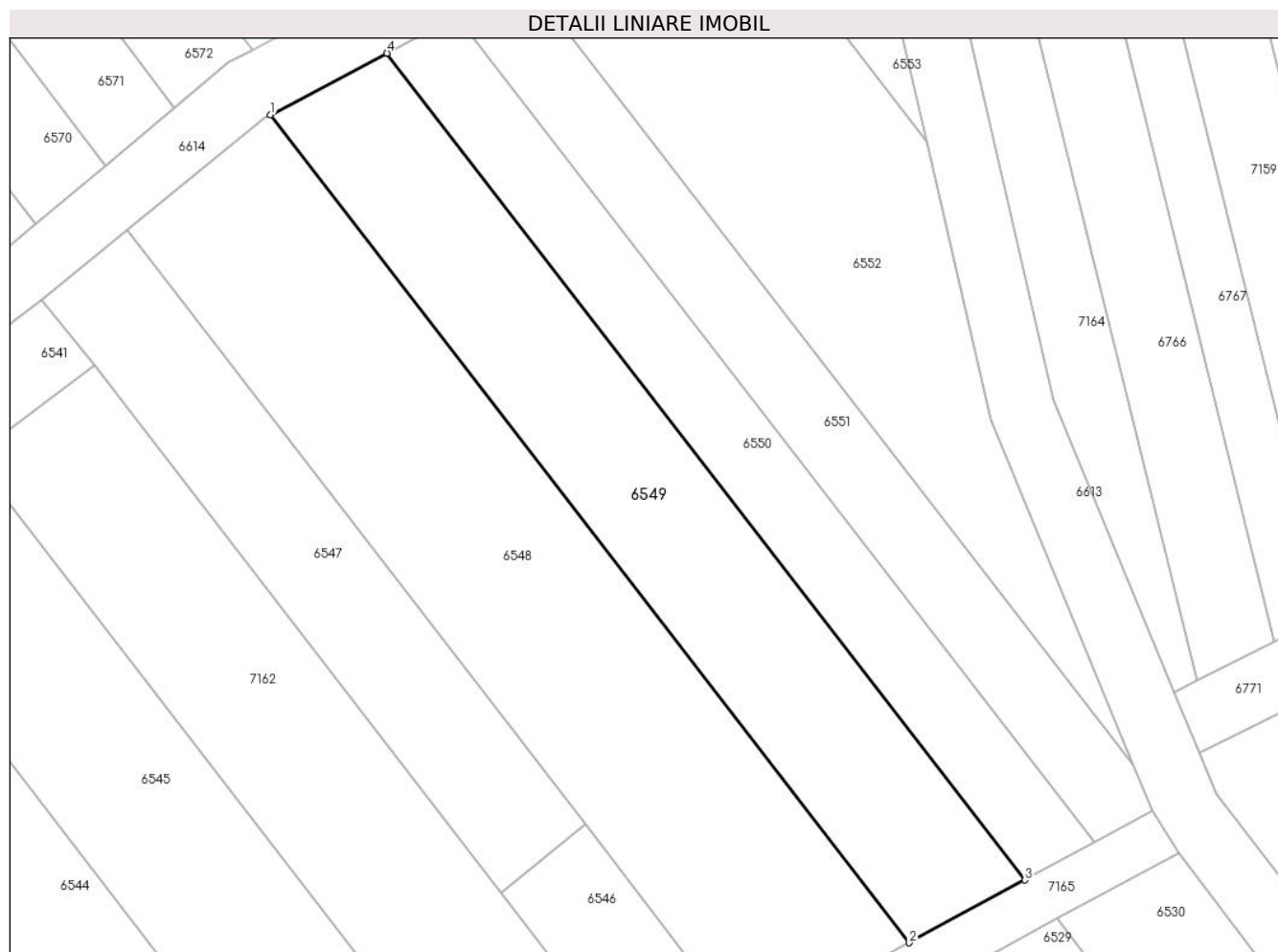
Inscrieri privind dezmembramintele dreptului de proprietate, drepturi reale de garanție și sarcini	Referințe
NU SUNT	

Anexa Nr. 1 La Partea I

Teren

Nr cadastral	Suprafața (mp)*	Observații / Referințe
72237	500	

* Suprafața este determinată în planul de proiecție Stereo 70.



Date referitoare la teren

Crt	Categorie folosință	Intra vilan	Suprafața (mp)	Tarla	Parcelă	Nr. topo	Observații / Referințe
1	vie	NU	500	-	906/1/2	-	

Lungime Segmente

1) Valorile lungimilor segmentelor sunt obținute din proiecție în plan.

Punct început	X / Y	Punct sfârșit	X / Y	Lungime segment (** (m)
1	370.915,768 495.995,587	2	370.954,578 495.945,31	63.513
2	370.954,578 495.945,31	3	370.961,594 495.949,114	7.981
3	370.961,594 495.949,114	4	370.922,842 495.999,316	63.419
4	370.922,842 495.999,316	1	370.915,768 495.995,587	7.997

** Lungimile segmentelor sunt determinate în planul de proiecție Stereo 70 și sunt rotunjite la 1 milimetru.

***** Distanţa dintre puncte este formată din segmente cumulate ce sunt mai mici decât valoarea 1 milimetru.**

**DATE DESPRE IMOBILUL NR. 6550**

Oficiul de Cadastru și Publicitate Imobiliară ALBA
Biroul de Cadastru și Publicitate Imobiliară Alba Iulia

A. Partea I. Descrierea imobilului

TEREN Extravilan

Adresa: Jud. Alba

Nr. Crt	Nr cadastral Nr. topografic	Suprafața* (mp)	Observații / Referințe
A1		300	Sector cadastral:25 Teren neimprijmit;

B. Partea II. Proprietari și acte

Inscrieri privitoare la dreptul de proprietate și alte drepturi reale		Referințe
/		
Act Administrativ nr. 6448/840, din 24/05/1995 emis de CJPSDDPAT ALBA;		
B1	Intabulare, drept de PROPRIETATE, dobandit prin Reconstituire, cota actuala 1/1 1) MARIAN L RAVECA 2) NUȚIU L ELISABETA 3) RUSU L VASILE	A1

C. Partea III. SARCINI .

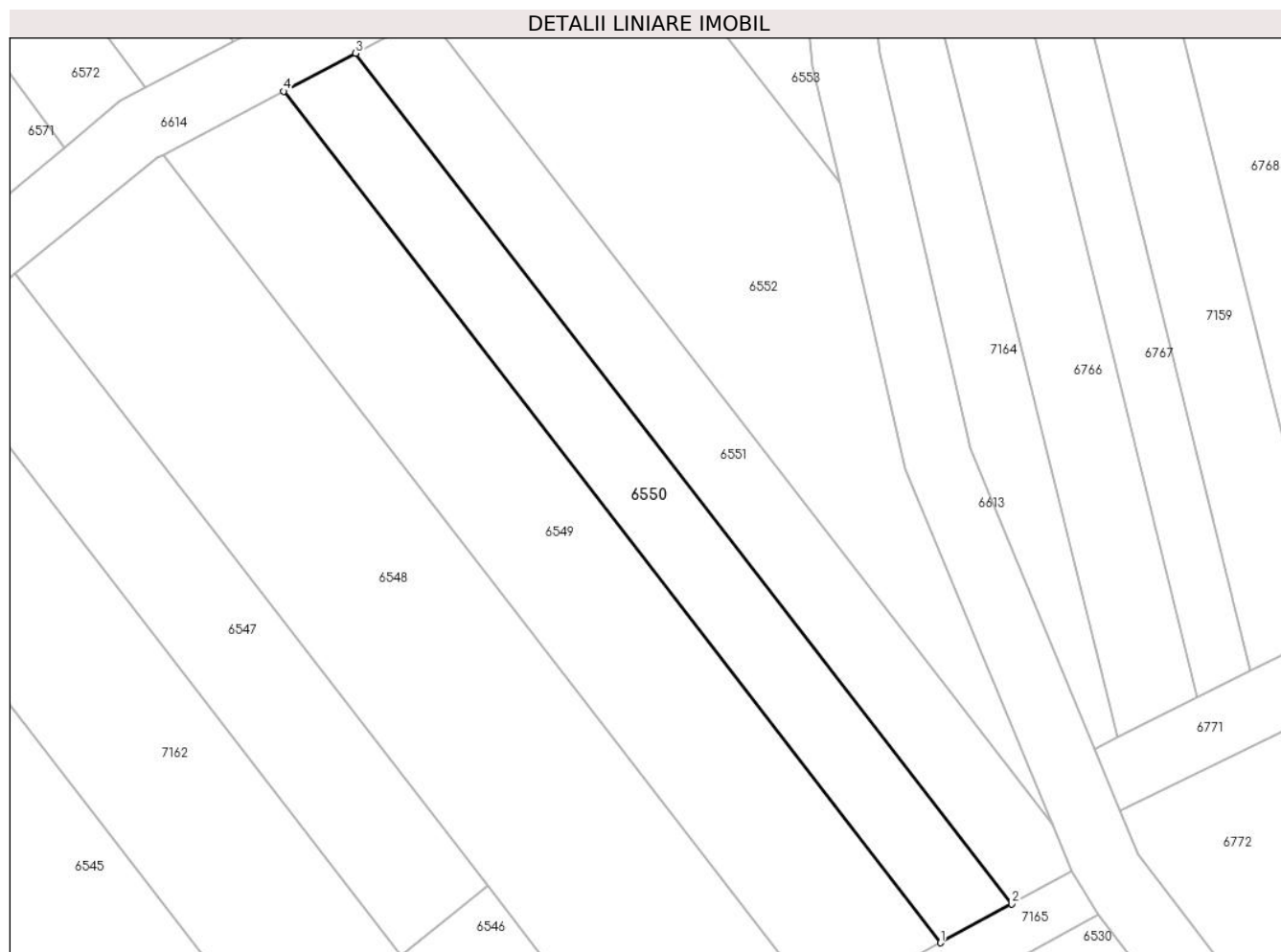
Inscrieri privind dezmembramintele dreptului de proprietate, drepturi reale de garanție și sarcini	Referințe
NU SUNT	

Anexa Nr. 1 La Partea I

Teren

Nr cadastral	Suprafața (mp)*	Observații / Referințe
	300	

* Suprafața este determinată în planul de proiecție Stereo 70.



Date referitoare la teren

Crt	Categorie folosință	Intra vilan	Suprafața (mp)	Tarla	Parcelă	Nr. topo	Observații / Referințe
1	vie	NU	300	-	906/1/3	-	

Lungime Segmente

1) Valorile lungimilor segmentelor sunt obținute din proiecție în plan.

Punct început	X / Y	Punct sfârșit	X / Y	Lungime segment (** (m)
1	370.961,594 495.949,114	2	370.965,808 495.951,399	4.794
2	370.965,808 495.951,399	3	370.927,091 496.001,555	63.362
3	370.927,091 496.001,555	4	370.922,842 495.999,316	4.804
4	370.922,842 495.999,316	1	370.961,594 495.949,114	63.419

** Lungimile segmentelor sunt determinate în planul de proiecție Stereo 70 și sunt rotunjite la 1 milimetru.

***** Distanţa dintre puncte este formată din segmente cumulate ce sunt mai mici decât valoarea 1 milimetru.**

**DATE DESPRE IMOBILUL NR. 6551**

Oficiul de Cadastru și Publicitate Imobiliară ALBA
Biroul de Cadastru și Publicitate Imobiliară Alba Iulia

A. Partea I. Descrierea imobilului

TEREN Extravilan

Adresa: Jud. Alba

Nr. Crt	Nr cadastral Nr. topografic	Suprafața* (mp)	Observații / Referințe
A1		300	Sector cadastral:25 Teren neimpregmuit;

B. Partea II. Proprietari și acte

Inscrieri privitoare la dreptul de proprietate și alte drepturi reale	Referințe
/	
Act Administrativ nr. 5207/494, din 06/12/1994 emis de CJPSDDPAT ALBA;	
B1	A1
Intabulare, drept de PROPRIETATE, dobandit prin Reconstituire, cota actuala 1/1 1) LUPU T IOANA	

C. Partea III. SARCINI .

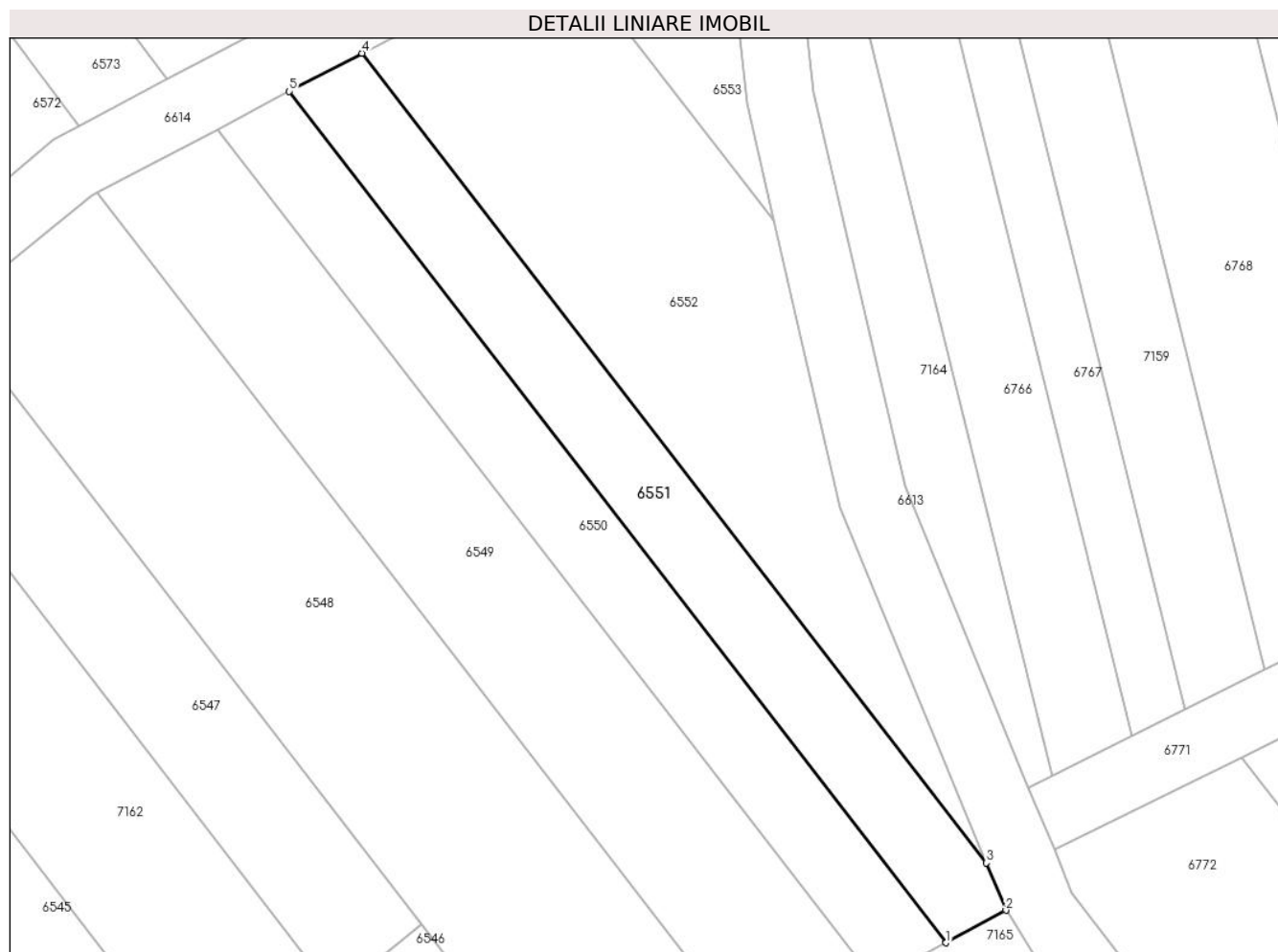
Inscrieri privind dezmembramintele dreptului de proprietate, drepturi reale de garanție și sarcini	Referințe
NU SUNT	

Anexa Nr. 1 La Partea I

Teren

Nr cadastral	Suprafața (mp)*	Observații / Referințe
	300	

* Suprafața este determinată în planul de proiecție Stereo 70.



Date referitoare la teren

Crt	Categorie folosință	Intra vilan	Suprafața (mp)	Tarla	Parcelă	Nr. topo	Observații / Referințe
1	vie	NU	300	-	906/1/4	-	

Lungime Segmente

1) Valorile lungimilor segmentelor sunt obținute din proiecție în plan.

Punct început	X / Y	Punct sfârșit	X / Y	Lungime segment (** (m)
1	370.965,808 495.951,399	2	370.969,337 495.953,312	4.014
2	370.969,337 495.953,312	3	370.968,189 495.956,098	3.013
3	370.968,189 495.956,098	4	370.931,362 496.003,806	60.269
4	370.931,362 496.003,806	5	370.927,091 496.001,555	4.827
5	370.927,091 496.001,555	1	370.965,808 495.951,399	63.362

**** Lungimile segmentelor sunt determinate în planul de proiecţie Stereo 70 şi sunt rotunjite la 1 milimetru.**

***** Distanţa dintre puncte este formată din segmente cumulate ce sunt mai mici decât valoarea 1 milimetru.**

**DATE DESPRE IMOBILUL NR. 6552**

Oficiul de Cadastru și Publicitate Imobiliară ALBA
Biroul de Cadastru și Publicitate Imobiliară Alba Iulia

A. Partea I. Descrierea imobilului

TEREN Extravilan

Adresa: Jud. Alba

Nr. Crt	Nr cadastral Nr. topografic	Suprafața* (mp)	Observații / Referințe
A1		500	Sector cadastral:25 Teren neimpregmuit;

B. Partea II. Proprietari și acte

Inscrieri privitoare la dreptul de proprietate și alte drepturi reale	Referințe
/	
Act Administrativ nr. 5207/494, din 06/12/1994 emis de CJPSDDPAT ALBA;	
B1	A1
Intabulare, drept de PROPRIETATE, dobandit prin Reconstituire, cota actuala 1/1 1) LUPU T IOANA	

C. Partea III. SARCINI .

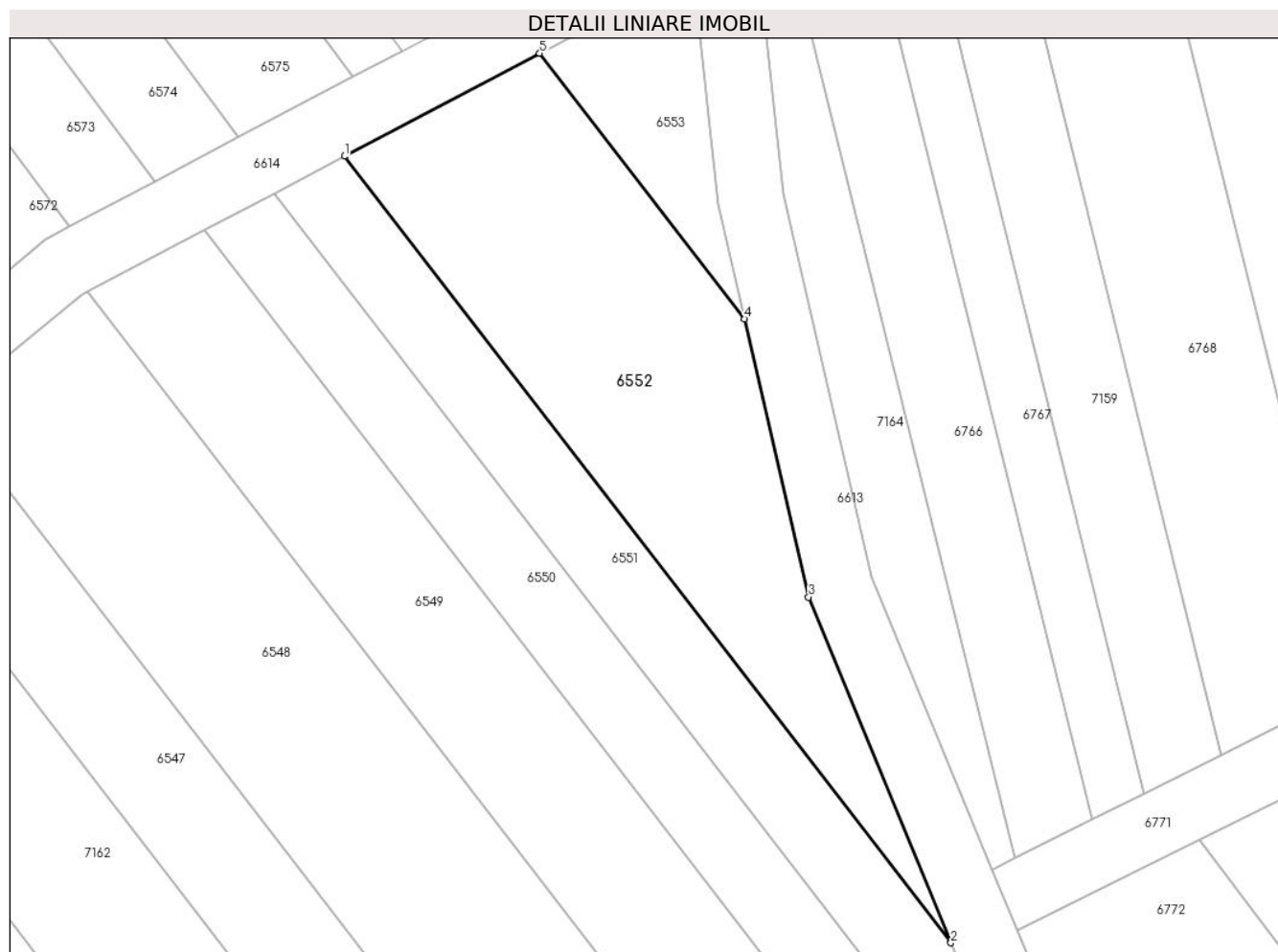
Inscrieri privind dezmembramintele dreptului de proprietate, drepturi reale de garanție și sarcini	Referințe
NU SUNT	

Anexa Nr. 1 La Partea I

Teren

Nr cadastral	Suprafața (mp)*	Observații / Referințe
	500	

* Suprafața este determinată în planul de proiecție Stereo 70.



Date referitoare la teren

Crt	Categorie folosință	Intra vilan	Suprafața (mp)	Tarla	Parcelă	Nr. topo	Observații / Referințe
1	faneata	NU	500	-	907	-	

Lungime Segmente

1) Valorile lungimilor segmentelor sunt obținute din proiecție în plan.

Punct început	X / Y	Punct sfârșit	X / Y	Lungime segment (** (m)
1	370.931,362 496.003,806	2	370.968,189 495.956,098	60.269
2	370.968,189 495.956,098	3	370.959,548 495.977,064	22.677
3	370.959,548 495.977,064	4	370.955,647 495.993,947	17.328
4	370.955,647 495.993,947	5	370.943,214 496.010,054	20.347
5	370.943,214 496.010,054	1	370.931,362 496.003,806	13.398

**** Lungimile segmentelor sunt determinate în planul de proiecţie Stereo 70 şi sunt rotunjite la 1 milimetru.**

***** Distanţa dintre puncte este formată din segmente cumulate ce sunt mai mici decât valoarea 1 milimetru.**

**DATE DESPRE IMOBILUL NR. 6553**

Oficiul de Cadastru și Publicitate Imobiliară ALBA
Biroul de Cadastru și Publicitate Imobiliară Alba Iulia

A. Partea I. Descrierea imobilului

TEREN Extravilan

Adresa: Jud. Alba

Nr. Crt	Nr cadastral Nr. topografic	Suprafața* (mp)	Observații / Referințe
A1		100	Sector cadastral:25 Teren neimpregmuit;

B. Partea II. Proprietari și acte

Inscrieri privitoare la dreptul de proprietate și alte drepturi reale		Referințe
/		
Act Normativ nr. 7, din 13/03/1996 emis de Parlamentul Romaniei;		
B1	Inscrierea posesiei, drept de PROPRIETATE, dobandit prin Lege, cota actuala 1/1 1) NEIDENTIFICAT NEIDENTIFICAT	A1
Act Normativ nr. 7, din 13/03/1996 emis de Parlamentul Romaniei (art,13 alin.(14));		
B2	Se noteaza mentiunea proprietar neidentificat, rezerva comisiei locale de fond funciar.	A1

C. Partea III. SARCINI .

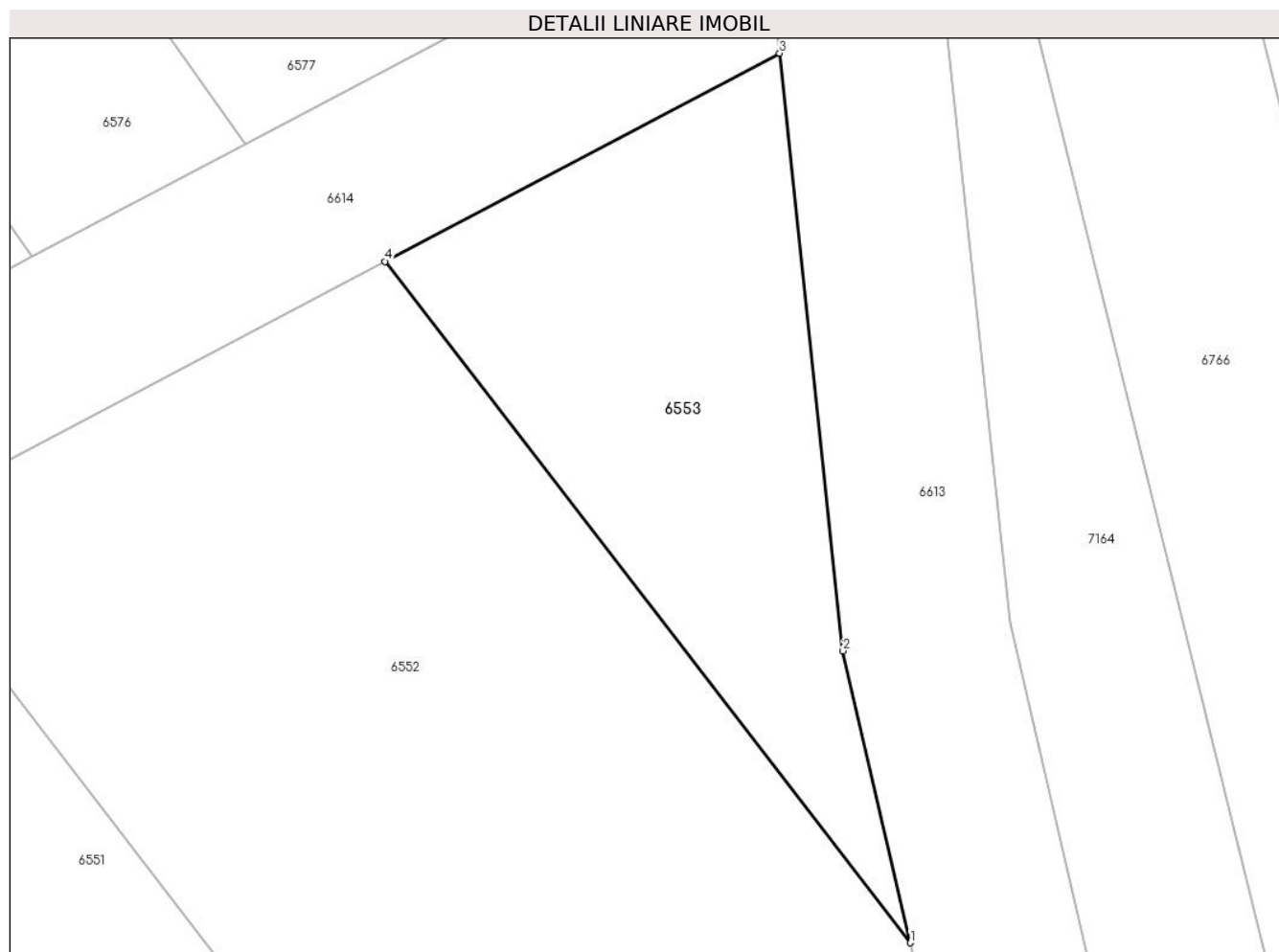
Inscrieri privind dezmembramintele dreptului de proprietate, drepturi reale de garanție și sarcini	Referințe
NU SUNT	

Anexa Nr. 1 La Partea I

Teren

Nr cadastral	Suprafața (mp)*	Observații / Referințe
	100	

* Suprafața este determinată în planul de proiecție Stereo 70.



Date referitoare la teren

Crt	Categorie folosință	Intra vilan	Suprafața (mp)	Tarla	Parcelă	Nr. topo	Observații / Referințe
1	vie	NU	100	-	-	-	

Lungime Segmente

1) Valorile lungimilor segmentelor sunt obținute din proiecție în plan.

Punct început	X / Y	Punct sfârșit	X / Y	Lungime segment (** (m)
1	370.955,647 495.993,947	2	370.954,053 496.000,85	7.085
2	370.954,053 496.000,85	3	370.952,551 496.014,975	14.205
3	370.952,551 496.014,975	4	370.943,214 496.010,054	10.554
4	370.943,214 496.010,054	1	370.955,647 495.993,947	20.347

** Lungimile segmentelor sunt determinate în planul de proiecție Stereo 70 și sunt rotunjite la 1 milimetru.

***** Distanţa dintre puncte este formată din segmente cumulate ce sunt mai mici decât valoarea 1 milimetru.**

**DATE DESPRE IMOBILUL NR. 6554**

Oficiul de Cadastru și Publicitate Imobiliară ALBA
Biroul de Cadastru și Publicitate Imobiliară Alba Iulia

A. Partea I. Descrierea imobilului

TEREN Extravilan

Adresa: Jud. Alba

Nr. Crt	Nr cadastral Nr. topografic	Suprafața* (mp)	Observații / Referințe
A1		400	Sector cadastral:25 Teren neimpregmuit;

B. Partea II. Proprietari și acte

Inscrieri privitoare la dreptul de proprietate și alte drepturi reale	Referințe
/	
Act Administrativ nr. 6432/759, din 12/04/1995 emis de CJPSDDPAT ALBA;	
B1	A1
Intabulare, drept de PROPRIETATE, dobandit prin Reconstituire, cota actuala 1/1 1) PRODAN N LUCREȚIA	

C. Partea III. SARCINI .

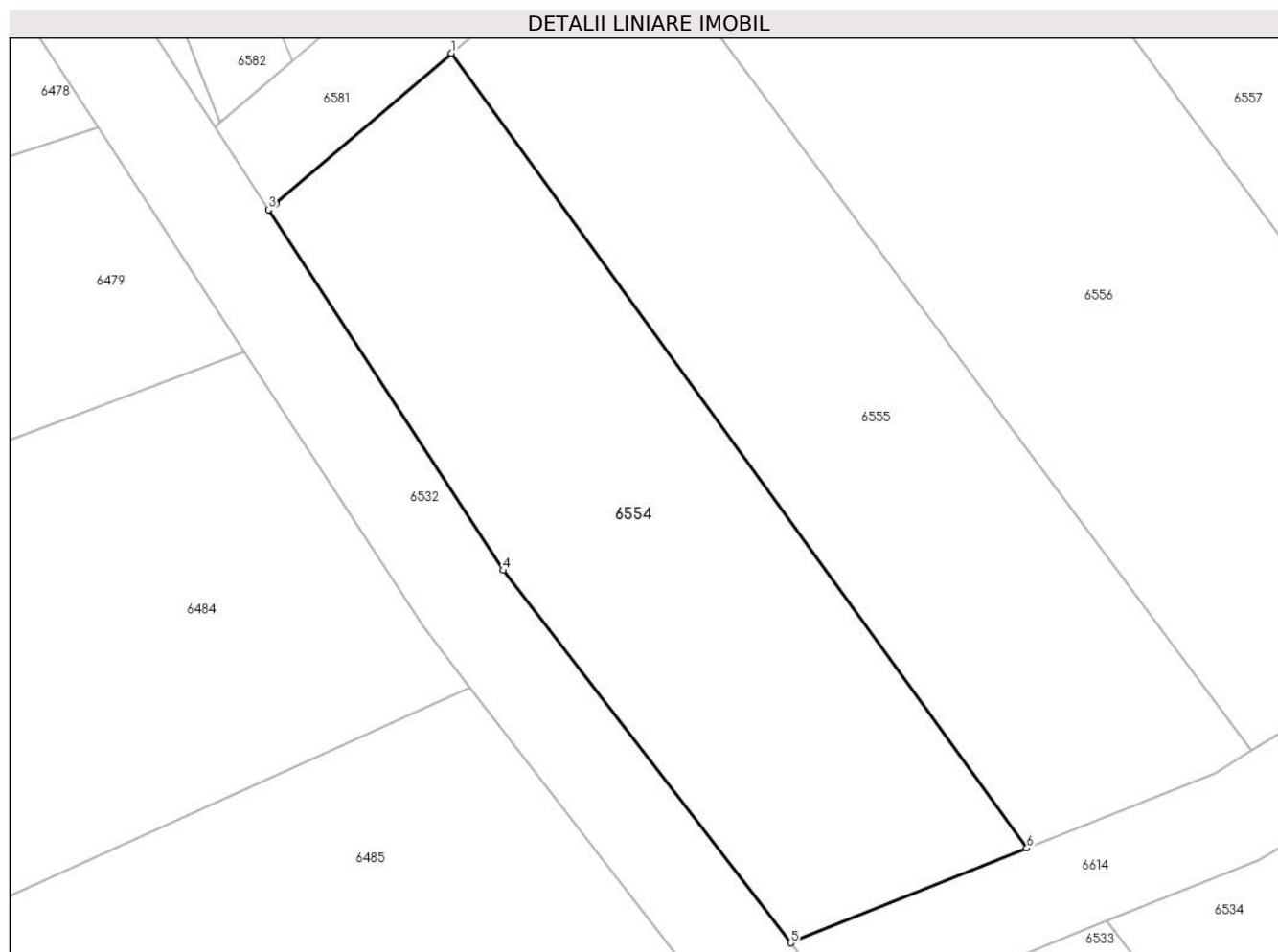
Inscrieri privind dezmembramintele dreptului de proprietate, drepturi reale de garanție și sarcini	Referințe
NU SUNT	

Anexa Nr. 1 La Partea I

Teren

Nr cadastral	Suprafața (mp)*	Observații / Referințe
	400	

* Suprafața este determinată în planul de proiecție Stereo 70.



Date referitoare la teren

Crt	Categorie folosință	Intra vilan	Suprafața (mp)	Tarla	Parcelă	Nr. topo	Observații / Referințe
1	vie	NU	400	-	891/1	-	

Lungime Segmente

1) Valorile lungimilor segmentelor sunt obținute din proiecție în plan.

Punct început	X / Y	Punct sfârșit	X / Y	Lungime segment (** (m)
1	370.773,928 495.949,603	2	370.766,714 495.943,433	9.493
2	370.766,714 495.943,433	3	370.766,416 495.943,178	0.392
3	370.766,416 495.943,178	4	370.776,056 495.928,373	17.667
4	370.776,056 495.928,373	5	370.787,871 495.913,087	19.32
5	370.787,871 495.913,087	6	370.797,57 495.916,972	10.448

Punct început	X / Y	Punct sfârșit	X / Y	Lungime segment (** (m)
6	370.797,57 495.916,972	1	370.773,928 495.949,603	40.295

** Lungimile segmentelor sunt determinate în planul de proiecție Stereo 70 și sunt rotunjite la 1 milimetru.

*** Distanța dintre puncte este formată din segmente cumulate ce sunt mai mici decât valoarea 1 milimetru.

**DATE DESPRE IMOBILUL NR. 6555**

Oficiul de Cadastru și Publicitate Imobiliară ALBA
Biroul de Cadastru și Publicitate Imobiliară Alba Iulia

A. Partea I. Descrierea imobilului

TEREN Extravilan

Adresa: Jud. Alba

Nr. Crt	Nr cadastral Nr. topografic	Suprafața* (mp)	Observații / Referințe
A1		400	Sector cadastral:25 Teren neimprejmuit;

B. Partea II. Proprietari și acte

Inscrieri privitoare la dreptul de proprietate și alte drepturi reale	Referințe
/	
Act Notarial nr. 217, din 23/12/2002 emis de NP VASILE RUSU (certificat de mostenitor);	
B1	A1
Intabulare, drept de PROPRIETATE, dobandit prin Succesiune, cota actuala 1/1 1) SIDO-ȘTEBLEA MARTA-ILEANA	

C. Partea III. SARCINI .

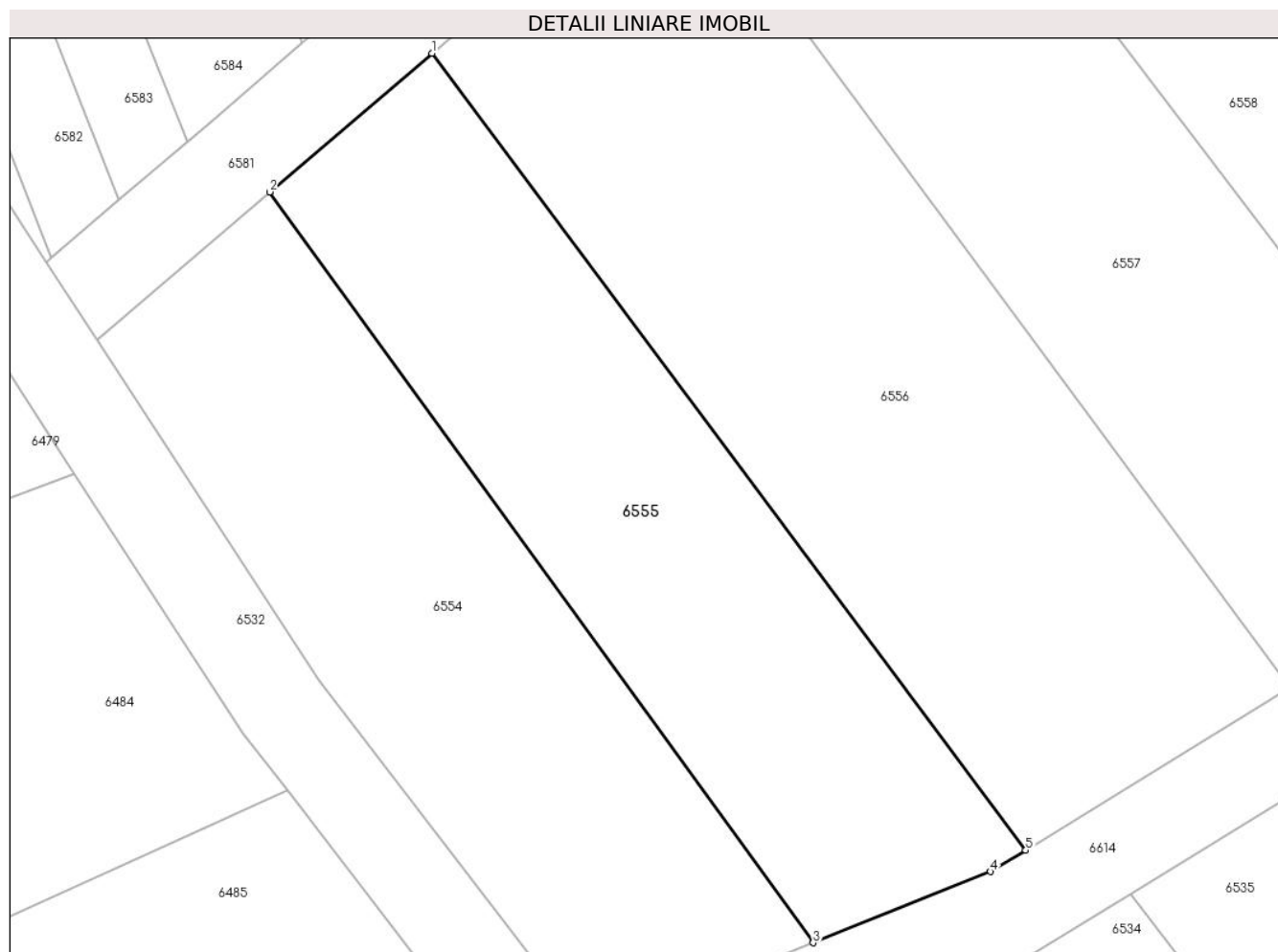
Inscrieri privind dezmembramintele dreptului de proprietate, drepturi reale de garanție și sarcini	Referințe
NU SUNT	

Anexa Nr. 1 La Partea I

Teren

Nr cadastral	Suprafața (mp)*	Observații / Referințe
	400	

* Suprafața este determinată în planul de proiecție Stereo 70.



Date referitoare la teren

Crt	Categorie folosință	Intravilan	Suprafața (mp)	Tarla	Parcelă	Nr. topo	Observații / Referințe
1	vie	NU	400	-	891/2	-	

Lungime Segmente

1) Valorile lungimilor segmentelor sunt obținute din proiecție în plan.

Punct început	X / Y	Punct sfârșit	X / Y	Lungime segment (** (m)
1	370.780,983 495.955,636	2	370.773,928 495.949,603	9.283
2	370.773,928 495.949,603	3	370.797,57 495.916,972	40.295
3	370.797,57 495.916,972	4	370.805,295 495.920,066	8.322
4	370.805,295 495.920,066	5	370.806,814 495.920,997	1.781
5	370.806,814 495.920,997	1	370.780,983 495.955,636	43.21

**** Lungimile segmentelor sunt determinate în planul de proiecţie Stereo 70 şi sunt rotunjite la 1 milimetru.**

***** Distanţa dintre puncte este formată din segmente cumulate ce sunt mai mici decât valoarea 1 milimetru.**

**DATE DESPRE IMOBILUL NR. 6556**

Oficiul de Cadastru și Publicitate Imobiliară ALBA
Biroul de Cadastru și Publicitate Imobiliară Alba Iulia

A. Partea I. Descrierea imobilului

TEREN Extravilan

Adresa: Jud. Alba

Nr. Crt	Nr cadastral Nr. topografic	Suprafața* (mp)	Observații / Referințe
A1		600	Sector cadastral:25 Teren neimprejmuit;

B. Partea II. Proprietari și acte

Inscrieri privitoare la dreptul de proprietate și alte drepturi reale		Referințe
/		
Act Administrativ nr. 147/89, din 16/03/1994 emis de CJPSSDPAT ALBA;		
B1	Intabulare, drept de PROPRIETATE, dobandit prin Reconstituire, cota actuala 1/1 1) VLAICU I IOAN 2) VLAICU I AUREL	A1

C. Partea III. SARCINI .

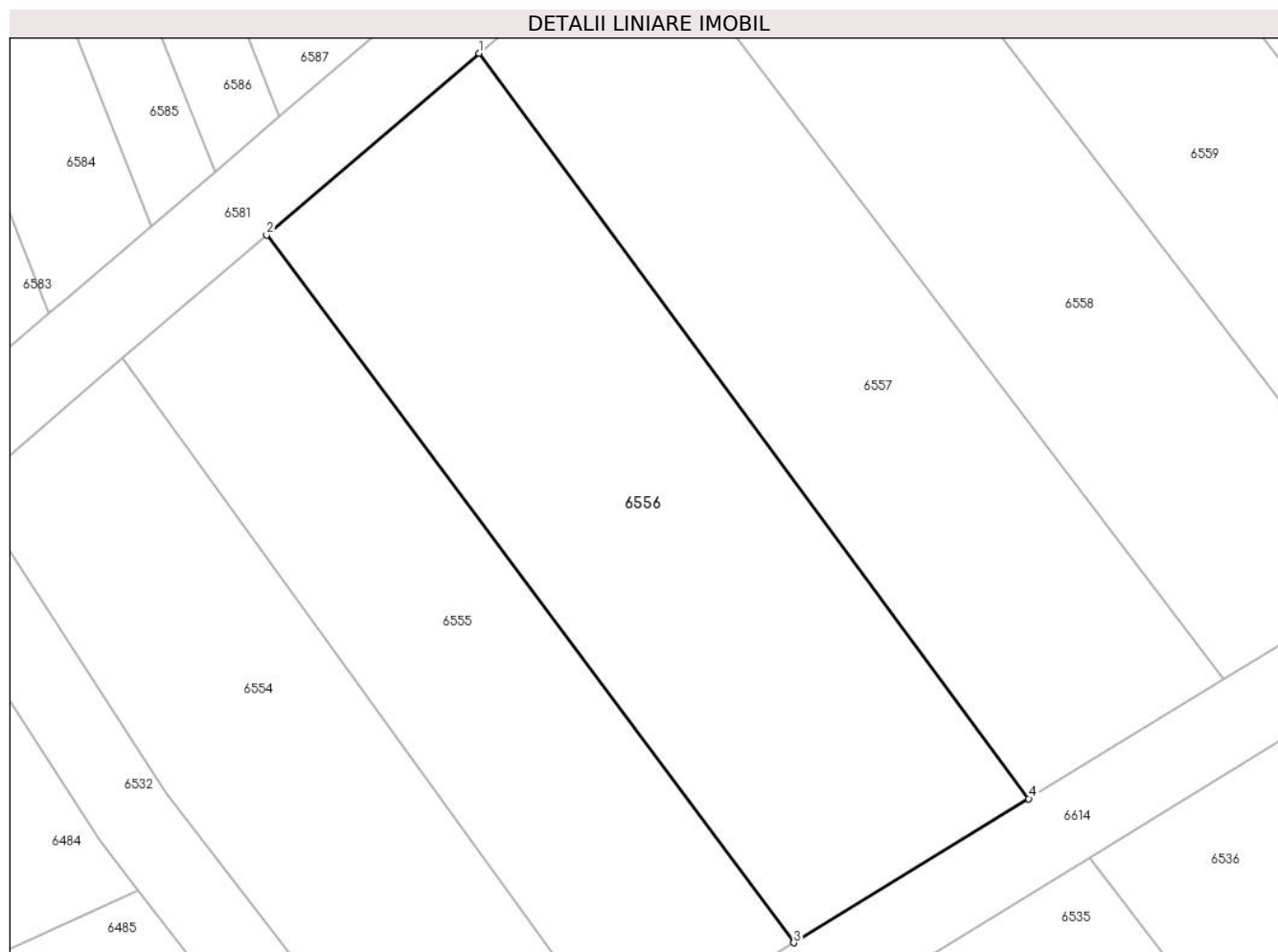
Inscrieri privind dezmembramintele dreptului de proprietate, drepturi reale de garanție și sarcini	Referințe
NU SUNT	

Anexa Nr. 1 La Partea I

Teren

Nr cadastral	Suprafața (mp)*	Observații / Referințe
	600	

* Suprafața este determinată în planul de proiecție Stereo 70.



Date referitoare la teren

Crt	Categorie folosință	Intra vilan	Suprafața (mp)	Tarla	Parcelă	Nr. topo	Observații / Referințe
1	vie	NU	600	-	891/3	-	

Lungime Segmente

1) Valorile lungimilor segmentelor sunt obținute din proiecție în plan.

Punct început	X / Y	Punct sfârșit	X / Y	Lungime segment (** (m)
1	370.791,39 495.964,536	2	370.780,983 495.955,636	13.693
2	370.780,983 495.955,636	3	370.806,814 495.920,997	43.21
3	370.806,814 495.920,997	4	370.818,318 495.928,05	13.494
4	370.818,318 495.928,05	1	370.791,39 495.964,536	45.348

** Lungimile segmentelor sunt determinate în planul de proiecție Stereo 70 și sunt rotunjite la 1 milimetru.

***** Distanţa dintre puncte este formată din segmente cumulate ce sunt mai mici decât valoarea 1 milimetru.**

**DATE DESPRE IMOBILUL NR. 6557**

Oficiul de Cadastru și Publicitate Imobiliară ALBA
Biroul de Cadastru și Publicitate Imobiliară Alba Iulia

A. Partea I. Descrierea imobilului

TEREN Extravilan

Adresa: Jud. Alba

Nr. Crt	Nr cadastral Nr. topografic	Suprafața* (mp)	Observații / Referințe
A1	72249	500	Sector cadastral:25 Teren neimprijmit;

B. Partea II. Proprietari și acte

Inscrieri privitoare la dreptul de proprietate și alte drepturi reale		Referințe
3486 / 29/01/2018		
Act Notarial nr. CONTRACT DE VANZARE CUMPARARE AUT NR.134, din 29/01/2018 emis de notar public Rusu Vasile;		
B5	Intabulare, drept de PROPRIETATEtitlul de drept cumpărare, bun comun, dobandit prin Conventie, cota actuala 1/1 1) SZEKELY ANGELICA, căsătorită cu 2) SZEKELY ARPAD	A1

C. Partea III. SARCINI .

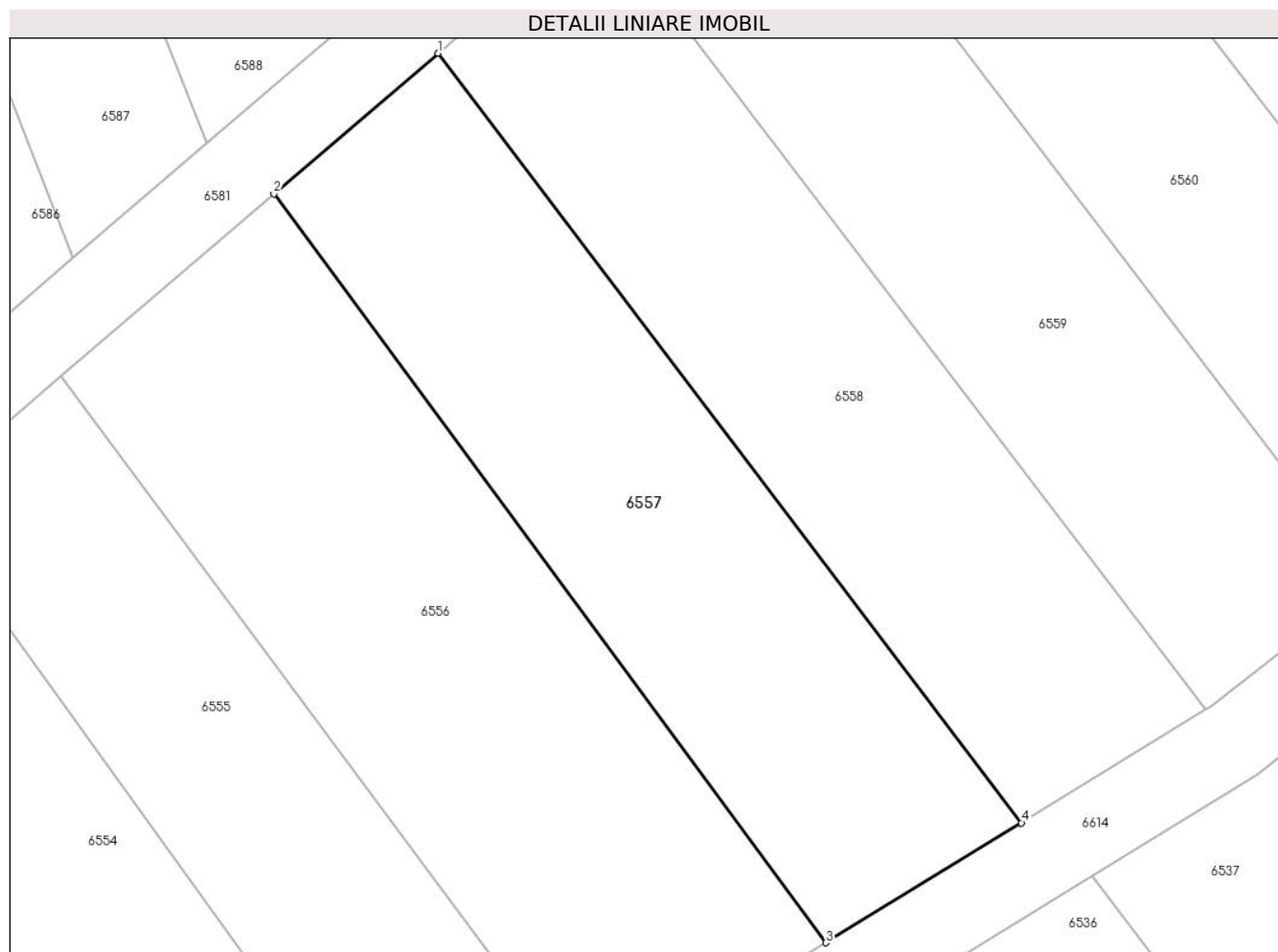
Inscrieri privind dezmembramintele dreptului de proprietate, drepturi reale de garanție și sarcini	Referințe
NU SUNT	

Anexa Nr. 1 La Partea I

Teren

Nr cadastral	Suprafața (mp)*	Observații / Referințe
72249	500	

* Suprafața este determinată în planul de proiecție Stereo 70.



Date referitoare la teren

Crt	Categorie folosință	Intra vilan	Suprafața (mp)	Tarla	Parcelă	Nr. topo	Observații / Referințe
1	vie	NU	500	-	891/4	-	

Lungime Segmente

1) Valorile lungimilor segmentelor sunt obținute din proiecție în plan.

Punct început	X / Y	Punct sfârșit	X / Y	Lungime segment (** (m)
1	370.799,396 495.971,384	2	370.791,39 495.964,536	10.535
2	370.791,39 495.964,536	3	370.818,318 495.928,05	45.348
3	370.818,318 495.928,05	4	370.827,846 495.933,891	11.176
4	370.827,846 495.933,891	1	370.799,396 495.971,384	47.065

** Lungimile segmentelor sunt determinate în planul de proiecție Stereo 70 și sunt rotunjite la 1 milimetru.

***** Distanţa dintre puncte este formată din segmente cumulate ce sunt mai mici decât valoarea 1 milimetru.**

**DATE DESPRE IMOBILUL NR. 6558**

Oficiul de Cadastru și Publicitate Imobiliară ALBA
Biroul de Cadastru și Publicitate Imobiliară Alba Iulia

A. Partea I. Descrierea imobilului

TEREN Extravilan

Adresa: Jud. Alba

Nr. Crt	Nr cadastral Nr. topografic	Suprafața* (mp)	Observații / Referințe
A1		500	Sector cadastral:25 Teren neimprijmit;

B. Partea II. Proprietari și acte

Inscrieri privitoare la dreptul de proprietate și alte drepturi reale		Referințe
/		
Act Administrativ nr. 6432/699, din 30/03/1995 emis de CJPSDDPAT ALBA;		
B1	Intabulare, drept de PROPRIETATE, dobandit prin Reconstituire, cota actuala 1/1 1) STANCA N NICOLAE 2) TIPTER VICTORIA 3) NOVINSCHI MARIA	A1

C. Partea III. SARCINI .

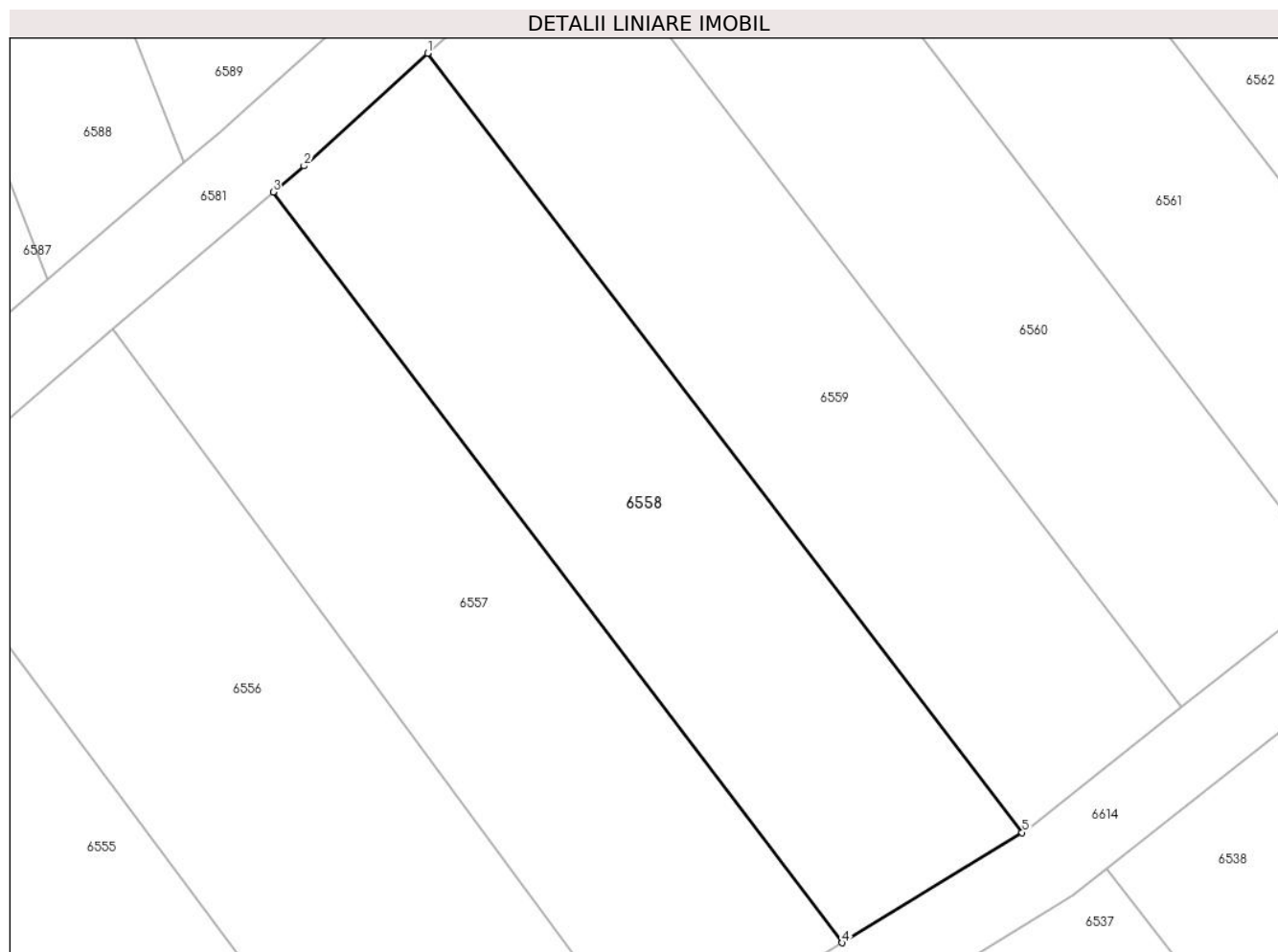
Inscrieri privind dezmembramintele dreptului de proprietate, drepturi reale de garanție și sarcini	Referințe
NU SUNT	

Anexa Nr. 1 La Partea I

Teren

Nr cadastral	Suprafața (mp)*	Observații / Referințe
	500	

* Suprafața este determinată în planul de proiecție Stereo 70.



Date referitoare la teren

Crt	Categorie folosință	Intravilan	Suprafața (mp)	Tarla	Parcelă	Nr. topo	Observații / Referințe
1	vie	NU	500	-	891/5	-	

Lungime Segmente

1) Valorile lungimilor segmentelor sunt obținute din proiecție în plan.

Punct început	X / Y	Punct sfârșit	X / Y	Lungime segment (** (m)
1	370.807,12 495.978,321	2	370.800,934 495.972,7	8.358
2	370.800,934 495.972,7	3	370.799,396 495.971,384	2.024
3	370.799,396 495.971,384	4	370.827,846 495.933,891	47.065
4	370.827,846 495.933,891	5	370.836,83 495.939,399	10.538
5	370.836,83 495.939,399	1	370.807,12 495.978,321	48.965

**** Lungimile segmentelor sunt determinate în planul de proiecţie Stereo 70 şi sunt rotunjite la 1 milimetru.**

***** Distanţa dintre puncte este formată din segmente cumulate ce sunt mai mici decât valoarea 1 milimetru.**

**DATE DESPRE IMOBILUL NR. 6559**

Oficiul de Cadastru și Publicitate Imobiliară ALBA
Biroul de Cadastru și Publicitate Imobiliară Alba Iulia

A. Partea I. Descrierea imobilului

TEREN Extravilan

Adresa: Jud. Alba

Nr. Crt	Nr cadastral Nr. topografic	Suprafața* (mp)	Observații / Referințe
A1		500	Sector cadastral:25 Teren neimprijmit;

B. Partea II. Proprietari și acte

Inscrieri privitoare la dreptul de proprietate și alte drepturi reale		Referințe
/		
Act Administrativ nr. 1782/249, din 13/07/1994 emis de CJPSDDPAT ALBA;		
B1	Intabulare, drept de PROPRIETATE, dobandit prin Reconstituire, cota actuala 1/1 1) MANIU S GHEORGHE	A1

C. Partea III. SARCINI .

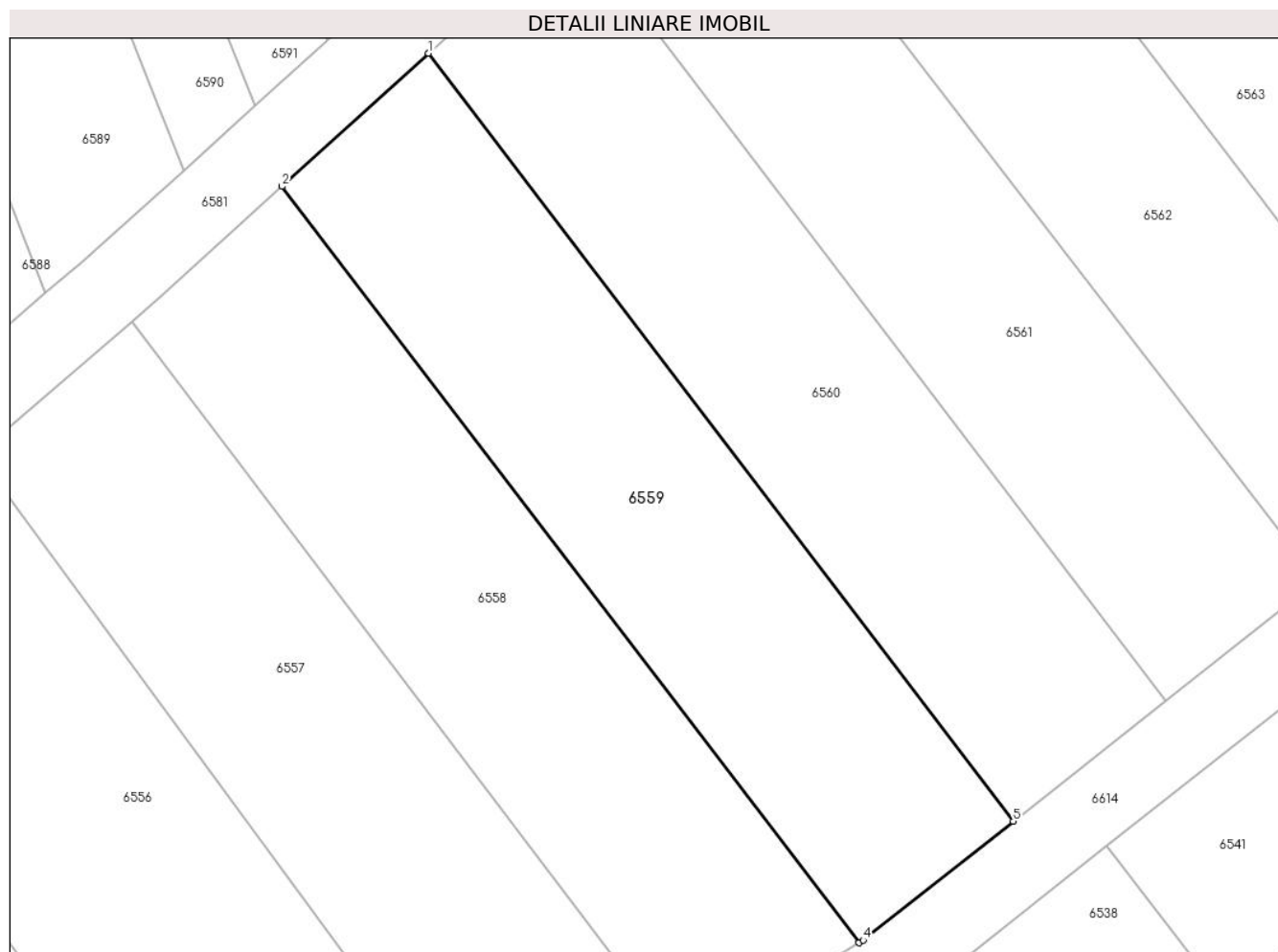
Inscrieri privind dezmembramintele dreptului de proprietate, drepturi reale de garanție și sarcini	Referințe
NU SUNT	

Anexa Nr. 1 La Partea I

Teren

Nr cadastral	Suprafața (mp)*	Observații / Referințe
	500	

* Suprafața este determinată în planul de proiecție Stereo 70.



Date referitoare la teren

Crt	Categorie folosință	Intra vilan	Suprafața (mp)	Tarla	Parcelă	Nr. topo	Observații / Referințe
1	vie	NU	500	-	891/6	-	

Lungime Segmente

1) Valorile lungimilor segmentelor sunt obținute din proiecție în plan.

Punct început	X / Y	Punct sfârșit	X / Y	Lungime segment (** (m)
1	370.814,666 495.985,178	2	370.807,12 495.978,321	10.196
2	370.807,12 495.978,321	3	370.836,83 495.939,399	48.965
3	370.836,83 495.939,399	4	370.837,051 495.939,534	0.259
4	370.837,051 495.939,534	5	370.844,786 495.945,65	9.861
5	370.844,786 495.945,65	1	370.814,666 495.985,178	49.695

**** Lungimile segmentelor sunt determinate în planul de proiecţie Stereo 70 şi sunt rotunjite la 1 milimetru.**

***** Distanţa dintre puncte este formată din segmente cumulate ce sunt mai mici decât valoarea 1 milimetru.**

**DATE DESPRE IMOBILUL NR. 6560**

Oficiul de Cadastru și Publicitate Imobiliară ALBA
Biroul de Cadastru și Publicitate Imobiliară Alba Iulia

A. Partea I. Descrierea imobilului

TEREN Extravilan

Adresa: Jud. Alba

Nr. Crt	Nr cadastral Nr. topografic	Suprafața* (mp)	Observații / Referințe
A1		500	Sector cadastral:25 Teren neimpregmuit;

B. Partea II. Proprietari și acte

Inscrieri privitoare la dreptul de proprietate și alte drepturi reale		Referințe
/		
Act Administrativ nr. 6432/700, din 30/03/1995 emis de CJPSDDPAT ALBA;		
B1	Intabulare, drept de PROPRIETATE, dobandit prin Reconstituire, cota actuala 1/1 1) VIOREL I IULIUS 2) VIOREL I SIMINA 3) VIOREL I MARIA 4) VIOREL IOAN 5) VIOREL I SIMION 6) COZMA I RAFILA	A1

C. Partea III. SARCINI .

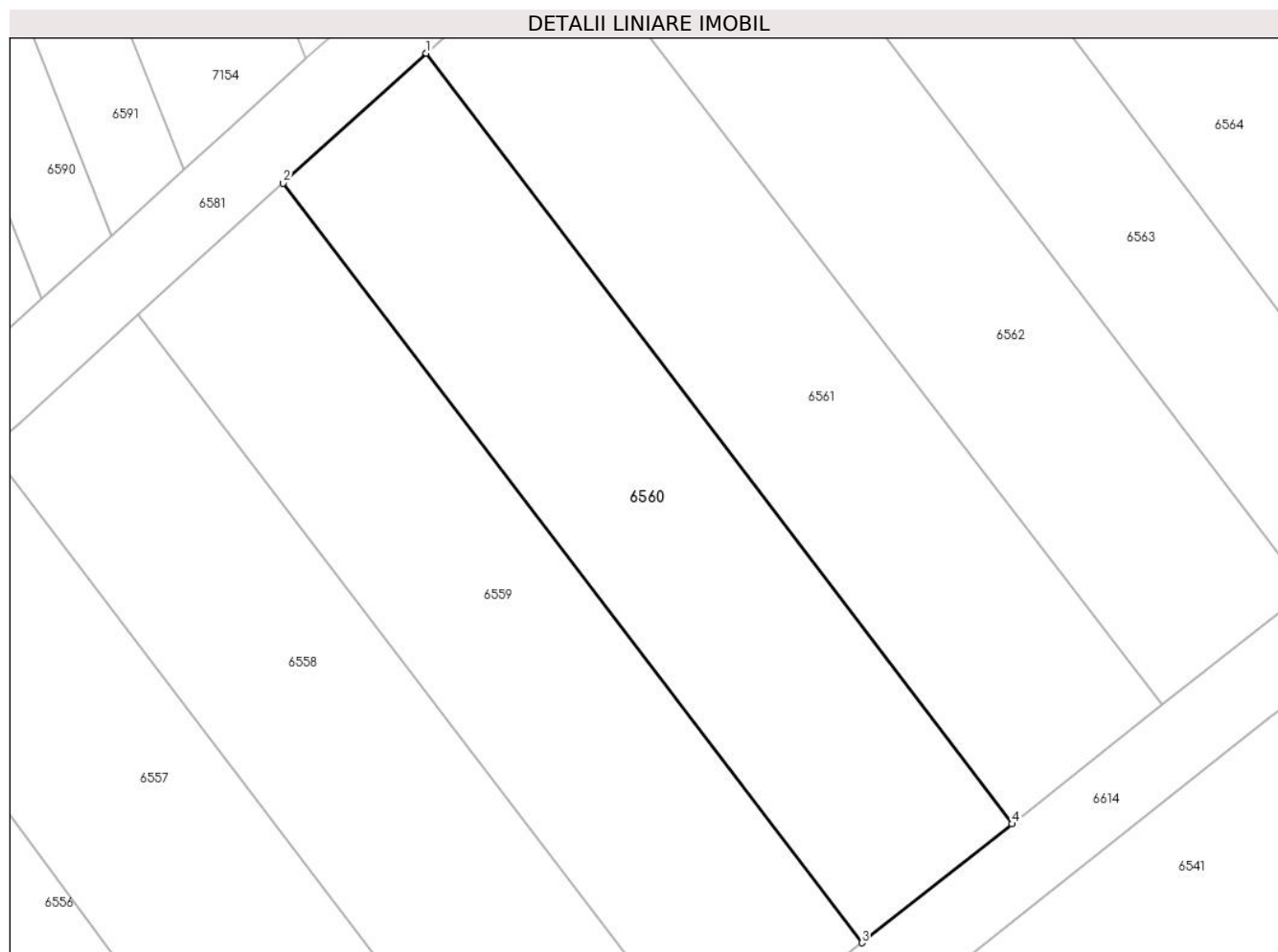
Inscrieri privind dezmembramintele dreptului de proprietate, drepturi reale de garanție și sarcini	Referințe
NU SUNT	

Anexa Nr. 1 La Partea I

Teren

Nr cadastral	Suprafața (mp)*	Observații / Referințe
	500	

* Suprafața este determinată în planul de proiecție Stereo 70.



Date referitoare la teren

Crt	Categorie folosință	Intra vilan	Suprafața (mp)	Tarla	Parcelă	Nr. topo	Observații / Referințe
1	vie	NU	500	-	891/7	-	

Lungime Segmente

1) Valorile lungimilor segmentelor sunt obținute din proiecție în plan.

Punct început	X / Y	Punct sfârșit	X / Y	Lungime segment (** (m)
1	370.822,108 495.991,94	2	370.814,666 495.985,178	10.055
2	370.814,666 495.985,178	3	370.844,786 495.945,65	49.695
3	370.844,786 495.945,65	4	370.852,606 495.951,834	9.969
4	370.852,606 495.951,834	1	370.822,108 495.991,94	50.385

** Lungimile segmentelor sunt determinate în planul de proiecție Stereo 70 și sunt rotunjite la 1 milimetru.

***** Distanţa dintre puncte este formată din segmente cumulate ce sunt mai mici decât valoarea 1 milimetru.**

**DATE DESPRE IMOBILUL NR. 6561**

Oficiul de Cadastru și Publicitate Imobiliară ALBA
Biroul de Cadastru și Publicitate Imobiliară Alba Iulia

A. Partea I. Descrierea imobilului

TEREN Extravilan

Adresa: Jud. Alba

Nr. Crt	Nr cadastral Nr. topografic	Suprafața* (mp)	Observații / Referințe
A1		500	Sector cadastral:25 Teren neimprijmit;

B. Partea II. Proprietari și acte

Inscrieri privitoare la dreptul de proprietate și alte drepturi reale		Referințe
/		
Act Administrativ nr. 5189/368, din 12/09/1994 emis de CJPSDDPAT ALBA;		
B1	Intabulare, drept de PROPRIETATE, dobandit prin Reconstituire, cota actuala 1/1 1) RADU ANA 2) ZAHARIE SEVER 3) SPATARU AURELIA 4) CRISAN CORNELIA 5) ZAHARIE IOAN 6) HERLEA EUGEN 7) HERLEA IOAN 8) MICLEA UGENIA	A1

C. Partea III. SARCINI .

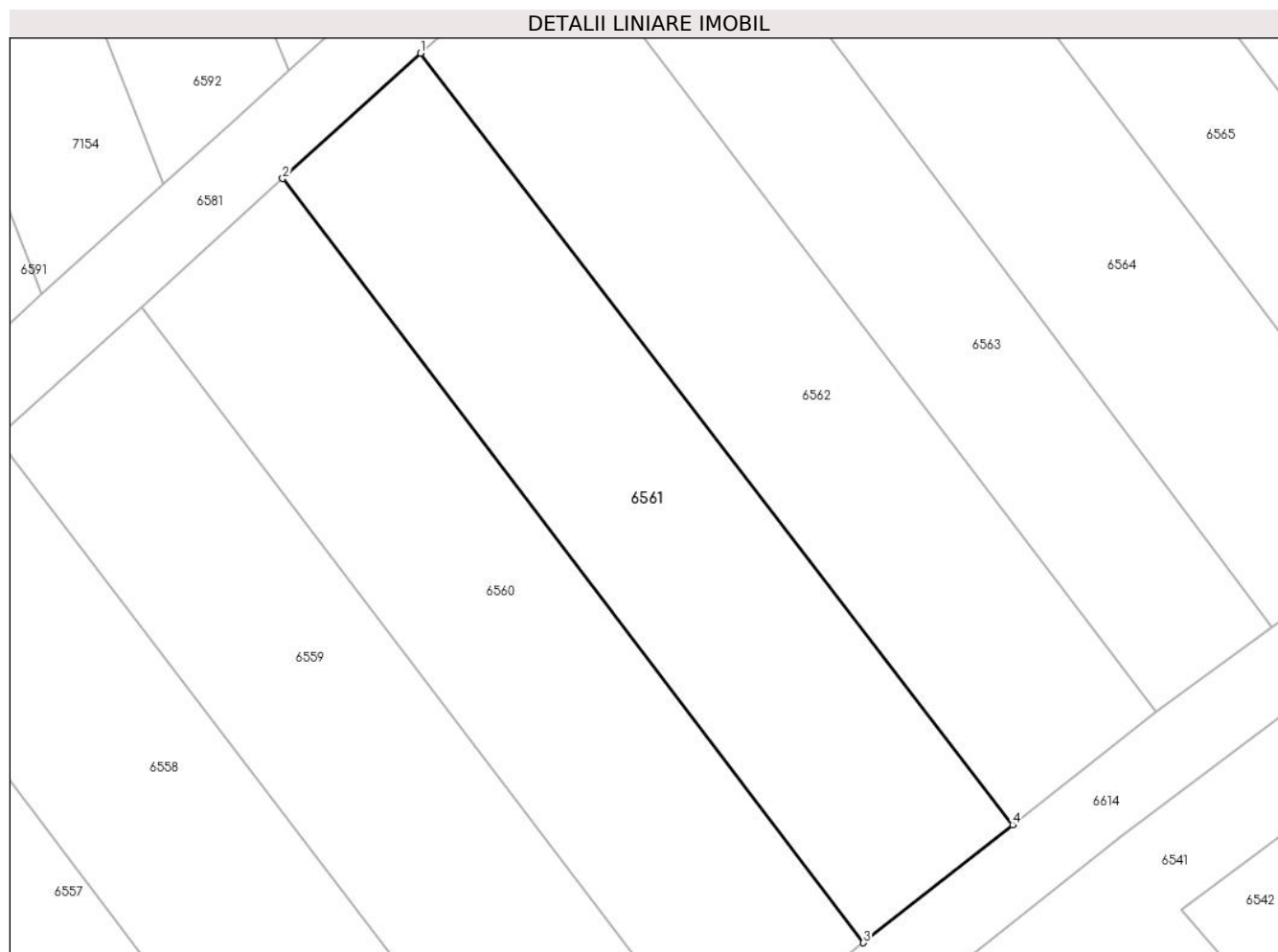
Inscrieri privind dezmembramintele dreptului de proprietate, drepturi reale de garanție și sarcini	Referințe
NU SUNT	

Anexa Nr. 1 La Partea I

Teren

Nr cadastral	Suprafața (mp)*	Observații / Referințe
	500	

* Suprafața este determinată în planul de proiecție Stereo 70.



Date referitoare la teren

Crt	Categorie folosință	Intra vilan	Suprafața (mp)	Tarla	Parcelă	Nr. topo	Observații / Referințe
1	vie	NU	500	-	891/8	-	

Lungime Segmente

1) Valorile lungimilor segmentelor sunt obținute din proiecție în plan.

Punct început	X / Y	Punct sfârșit	X / Y	Lungime segment (** (m)
1	370.829,344 495.998,516	2	370.822,108 495.991,94	9.778
2	370.822,108 495.991,94	3	370.852,606 495.951,834	50.385
3	370.852,606 495.951,834	4	370.860,432 495.958,022	9.977
4	370.860,432 495.958,022	1	370.829,344 495.998,516	51.051

** Lungimile segmentelor sunt determinate în planul de proiecție Stereo 70 și sunt rotunjite la 1 milimetru.

***** Distanţa dintre puncte este formată din segmente cumulate ce sunt mai mici decât valoarea 1 milimetru.**

**DATE DESPRE IMOBILUL NR. 6562**

Oficiul de Cadastru și Publicitate Imobiliară ALBA
Biroul de Cadastru și Publicitate Imobiliară Alba Iulia

A. Partea I. Descrierea imobilului

TEREN Extravilan

Adresa: Jud. Alba

Nr. Crt	Nr cadastral Nr. topografic	Suprafața* (mp)	Observații / Referințe
A1		500	Sector cadastral:25 Teren neimprijmit;

B. Partea II. Proprietari și acte

Inscrieri privitoare la dreptul de proprietate și alte drepturi reale		Referințe
/		
Act Administrativ nr. 5189/368, din 12/09/1994 emis de CJPSDDPAT ALBA;		
B1	Intabulare, drept de PROPRIETATE, dobandit prin Reconstituire, cota actuala 1/1 1) RADU ANA 2) ZAHARIE SEVER 3) SPĂTARU AURELIA 4) CRISAN CORNELIA 5) ZAHARIE IOAN 6) HERLEA EUGEN 7) HERLEA IOAN 8) MICLEA EUGENIA	A1

C. Partea III. SARCINI .

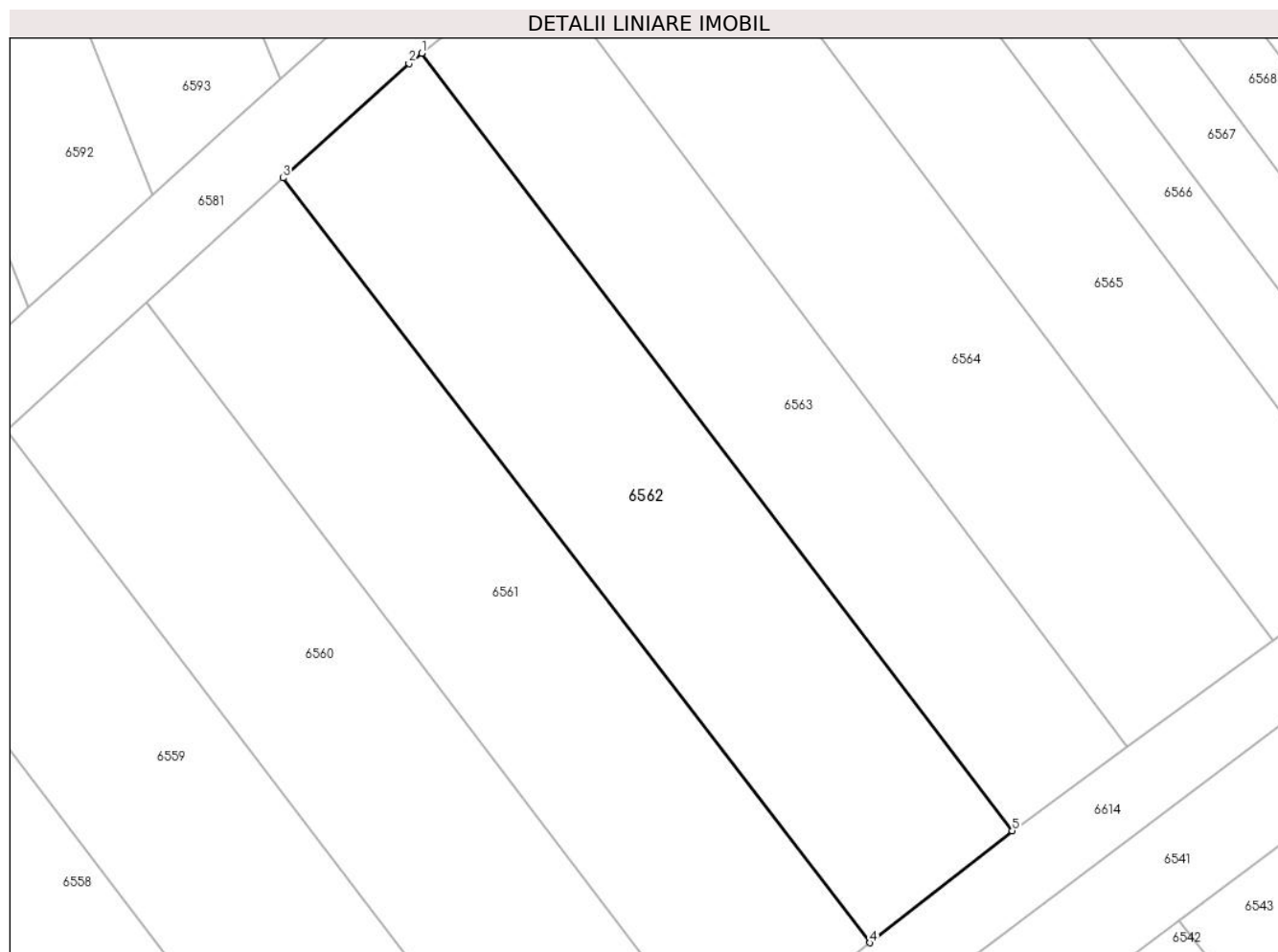
Inscrieri privind dezmembramintele dreptului de proprietate, drepturi reale de garanție și sarcini	Referințe
NU SUNT	

Anexa Nr. 1 La Partea I

Teren

Nr cadastral	Suprafața (mp)*	Observații / Referințe
	500	

* Suprafața este determinată în planul de proiecție Stereo 70.



Date referitoare la teren

Crt	Categorie folosință	Intravilan	Suprafața (mp)	Tarla	Parcelă	Nr. topo	Observații / Referințe
1	vie	NU	500	-	891/9	-	

Lungime Segmente

1) Valorile lungimilor segmentelor sunt obținute din proiecție în plan.

Punct început	X / Y	Punct sfârșit	X / Y	Lungime segment (** (m)
1	370.836,69 496.005,122	2	370.836,012 496.004,576	0.871
2	370.836,012 496.004,576	3	370.829,344 495.998,516	9.01
3	370.829,344 495.998,516	4	370.860,432 495.958,022	51.051
4	370.860,432 495.958,022	5	370.867,974 495.963,951	9.593
5	370.867,974 495.963,951	1	370.836,69 496.005,122	51.708

**** Lungimile segmentelor sunt determinate în planul de proiecţie Stereo 70 şi sunt rotunjite la 1 milimetru.**

***** Distanţa dintre puncte este formată din segmente cumulate ce sunt mai mici decât valoarea 1 milimetru.**

**DATE DESPRE IMOBILUL NR. 6563**

Oficiul de Cadastru și Publicitate Imobiliară ALBA
Biroul de Cadastru și Publicitate Imobiliară Alba Iulia

A. Partea I. Descrierea imobilului

TEREN Extravilan

Adresa: Jud. Alba

Nr. Crt	Nr cadastral Nr. topografic	Suprafața* (mp)	Observații / Referințe
A1	72247	400	Sector cadastral:25 Teren neimprejmuit;

B. Partea II. Proprietari și acte

Inscrieri privitoare la dreptul de proprietate și alte drepturi reale	Referințe
49628 / 05/06/2020	
Act Notarial nr. 812, din 04/06/2020 emis de COMAN TEODOR IOAN;	
B5	A1
Intabulare, drept de PROPRIETATEcu titlul de drept cumpărare, bun propriu, dobandit prin Conventie, cota actuala 1/1 1) SZEKELY ARPAD, căsătorit	

C. Partea III. SARCINI .

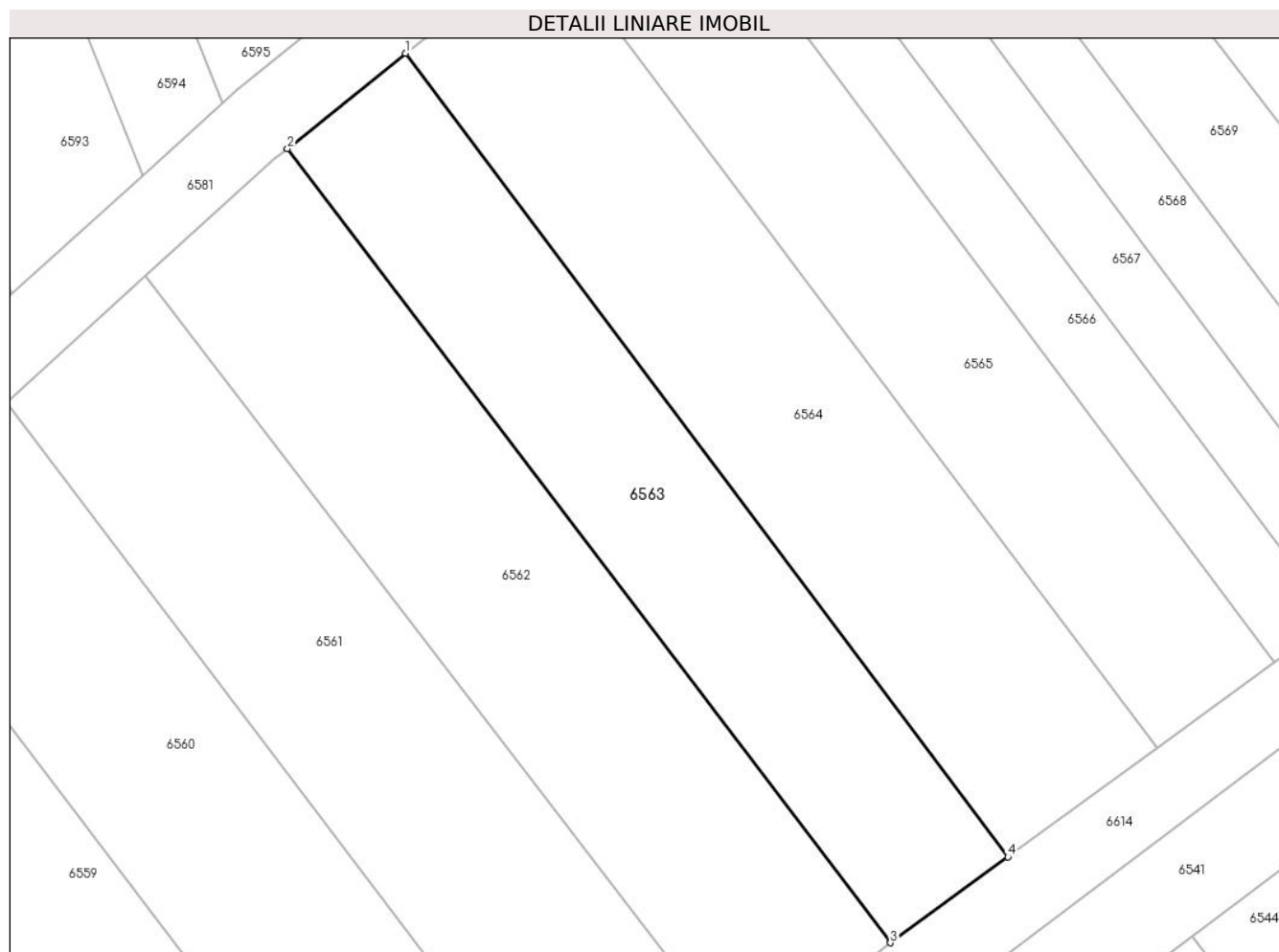
Inscrieri privind dezmembramintele dreptului de proprietate, drepturi reale de garanție și sarcini	Referințe
NU SUNT	

Anexa Nr. 1 La Partea I

Teren

Nr cadastral	Suprafața (mp)*	Observații / Referințe
72247	400	

* Suprafața este determinată în planul de proiecție Stereo 70.



Date referitoare la teren

Crt	Categorie folosință	Intra vilan	Suprafața (mp)	Tarla	Parcelă	Nr. topo	Observații / Referințe
1	faneata	NU	400	-	891/10	-	

Lungime Segmente

1) Valorile lungimilor segmentelor sunt obținute din proiecție în plan.

Punct început	X / Y	Punct sfârșit	X / Y	Lungime segment (** (m)
1	370.842,821 496.010,068	2	370.836,69 496.005,122	7.877
2	370.836,69 496.005,122	3	370.867,974 495.963,951	51.708
3	370.867,974 495.963,951	4	370.874,07 495.968,4	7.548
4	370.874,07 495.968,4	1	370.842,821 496.010,068	52.084

** Lungimile segmentelor sunt determinate în planul de proiecție Stereo 70 și sunt rotunjite la 1 milimetru.

***** Distanţa dintre puncte este formată din segmente cumulate ce sunt mai mici decât valoarea 1 milimetru.**

**DATE DESPRE IMOBILUL NR. 6564**

Oficiul de Cadastru și Publicitate Imobiliară ALBA
Biroul de Cadastru și Publicitate Imobiliară Alba Iulia

A. Partea I. Descrierea imobilului

TEREN Extravilan

Adresa: Jud. Alba

Nr. Crt	Nr cadastral Nr. topografic	Suprafața* (mp)	Observații / Referințe
A1	72245	500	Sector cadastral:25 Teren neimprejmuit;

B. Partea II. Proprietari și acte

Inscrieri privitoare la dreptul de proprietate și alte drepturi reale		Referințe
49626 / 05/06/2020		
Act Notarial nr. 812, din 04/06/2020 emis de COMAN TEODOR IOAN;		
B5	Intabulare, drept de PROPRIETATEcu titlu cumpărare, bun propriu, dobandit prin Conventie, cota actuala 1/1 1) SZEKELY ARPAD, căsătorit	A1

C. Partea III. SARCINI .

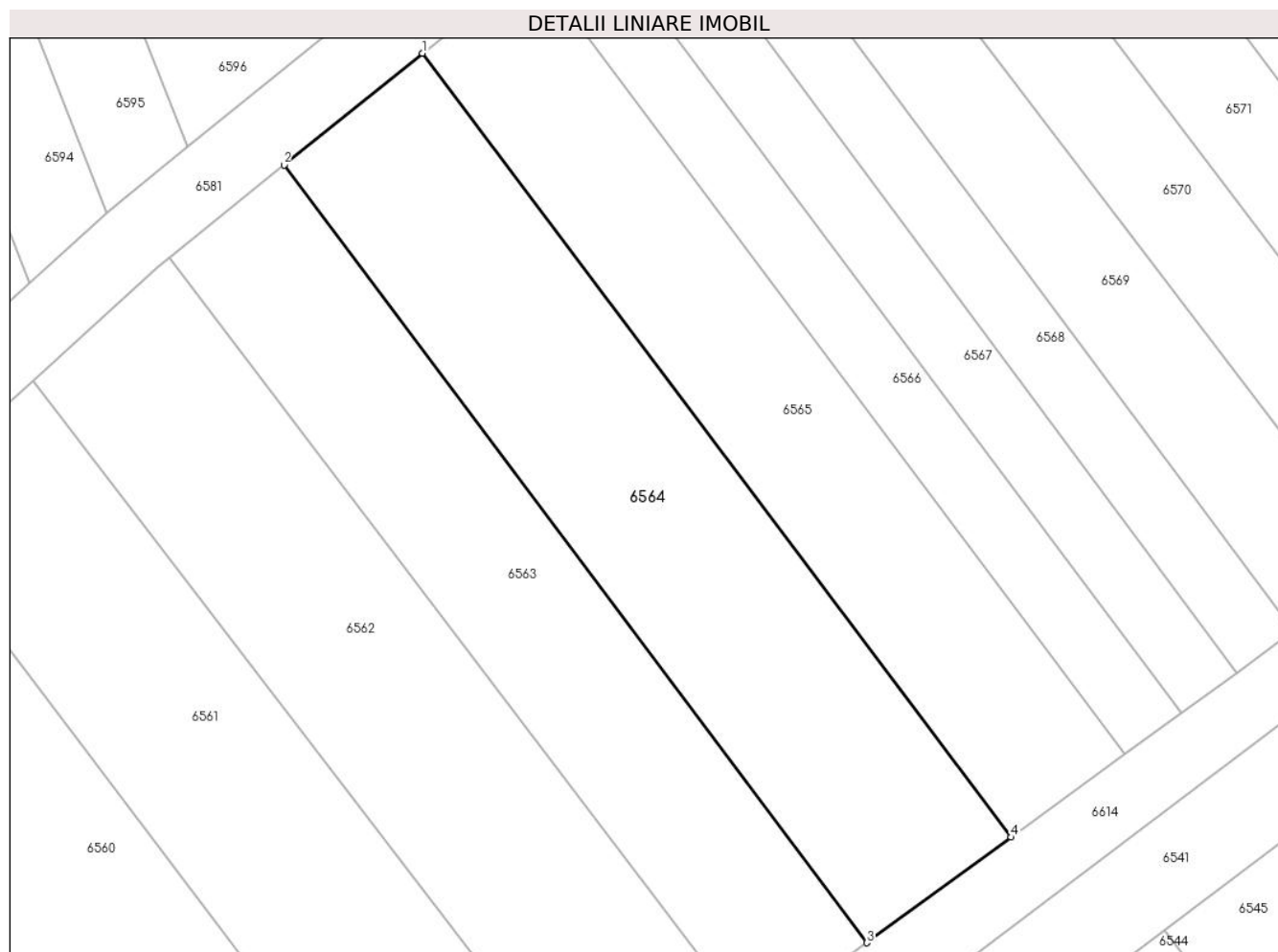
Inscrieri privind dezmembramintele dreptului de proprietate, drepturi reale de garanție și sarcini	Referințe
NU SUNT	

Anexa Nr. 1 La Partea I

Teren

Nr cadastral	Suprafața (mp)*	Observații / Referințe
72245	500	

* Suprafața este determinată în planul de proiecție Stereo 70.



Date referitoare la teren

Crt	Categorie folosință	Intra vilan	Suprafața (mp)	Tarla	Parcelă	Nr. topo	Observații / Referințe
1	vie	NU	500	-	892	-	

Lungime Segmente

1) Valorile lungimilor segmentelor sunt obținute din proiecție în plan.

Punct început	X / Y	Punct sfârșit	X / Y	Lungime segment (** (m)
1	370.850,248 496.016,058	2	370.842,821 496.010,068	9.541
2	370.842,821 496.010,068	3	370.874,07 495.968,4	52.084
3	370.874,07 495.968,4	4	370.881,814 495.974,052	9.587
4	370.881,814 495.974,052	1	370.850,248 496.016,058	52.545

** Lungimile segmentelor sunt determinate în planul de proiecție Stereo 70 și sunt rotunjite la 1 milimetru.

***** Distanţa dintre puncte este formată din segmente cumulate ce sunt mai mici decât valoarea 1 milimetru.**

**DATE DESPRE IMOBILUL NR. 6565**

Oficiul de Cadastru și Publicitate Imobiliară ALBA
Biroul de Cadastru și Publicitate Imobiliară Alba Iulia

A. Partea I. Descrierea imobilului

TEREN Extravilan

Adresa: Jud. Alba

Nr. Crt	Nr cadastral Nr. topografic	Suprafața* (mp)	Observații / Referințe
A1		400	Sector cadastral:25 Teren neimpregmuit;

B. Partea II. Proprietari și acte

Inscrieri privitoare la dreptul de proprietate și alte drepturi reale		Referințe
/		
Act Administrativ nr. 1758/193, din 08/06/1994 emis de CJPSDDPAT ALBA;		
B1	Intabulare, drept de PROPRIETATE, dobandit prin Reconstituire, cota actuala 1/2 1) STANCA M ROMOLUS	A1
Act Notarial nr. 195/2019, din 27/11/2019 emis de NP COMAN TEODOR IOAN (certificat de mostenitor);		
B2	Intabulare, drept de PROPRIETATE, dobandit prin Succesiune, cota actuala 1/2 1) BOTA MARIANA-OLGA	A1

C. Partea III. SARCINI .

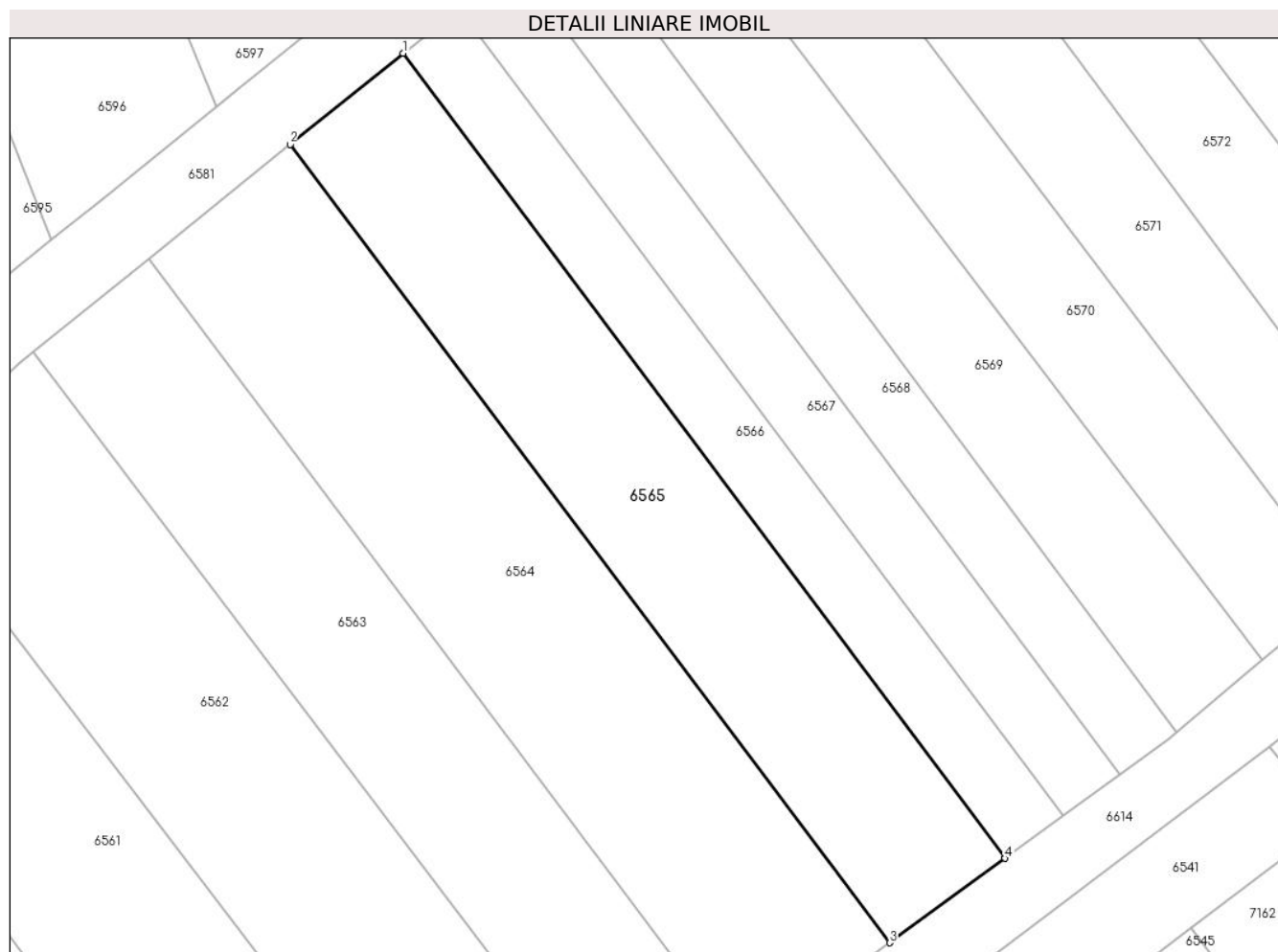
Inscrieri privind dezmembramintele dreptului de proprietate, drepturi reale de garanție și sarcini	Referințe
NU SUNT	

Anexa Nr. 1 La Partea I

Teren

Nr cadastral	Suprafața (mp)*	Observații / Referințe
	400	

* Suprafața este determinată în planul de proiecție Stereo 70.



Date referitoare la teren

Crt	Categorie folosință	Intra vilan	Suprafața (mp)	Tarla	Parcelă	Nr. topo	Observații / Referințe
1	vie	NU	400	-	893/1	-	

Lungime Segmente

1) Valorile lungimilor segmentelor sunt obținute din proiecție în plan.

Punct început	X / Y	Punct sfârșit	X / Y	Lungime segment (** (m)
1	370.856,203 496.020,862	2	370.850,248 496.016,058	7.651
2	370.850,248 496.016,058	3	370.881,814 495.974,052	52.545
3	370.881,814 495.974,052	4	370.887,9 495.978,493	7.533
4	370.887,9 495.978,493	1	370.856,203 496.020,862	52.913

** Lungimile segmentelor sunt determinate în planul de proiecție Stereo 70 și sunt rotunjite la 1 milimetru.

***** Distanţa dintre puncte este formată din segmente cumulate ce sunt mai mici decât valoarea 1 milimetru.**

**DATE DESPRE IMOBILUL NR. 6566**

Oficiul de Cadastru și Publicitate Imobiliară ALBA
Biroul de Cadastru și Publicitate Imobiliară Alba Iulia

A. Partea I. Descrierea imobilului

TEREN Extravilan

Adresa: Jud. Alba

Nr. Crt	Nr cadastral Nr. topografic	Suprafața* (mp)	Observații / Referințe
A1		200	Sector cadastral:25 Teren neimprejmuit;

B. Partea II. Proprietari și acte

Inscrieri privitoare la dreptul de proprietate și alte drepturi reale	Referințe
/	
Act Administrativ nr. 1782/244, din 12/07/1994 emis de CJPSDDPAT ALBA;	
B1	A1
Intabulare, drept de PROPRIETATE, dobandit prin Reconstituire, cota actuala 1/1 1) STOICANEA T EVA	

C. Partea III. SARCINI .

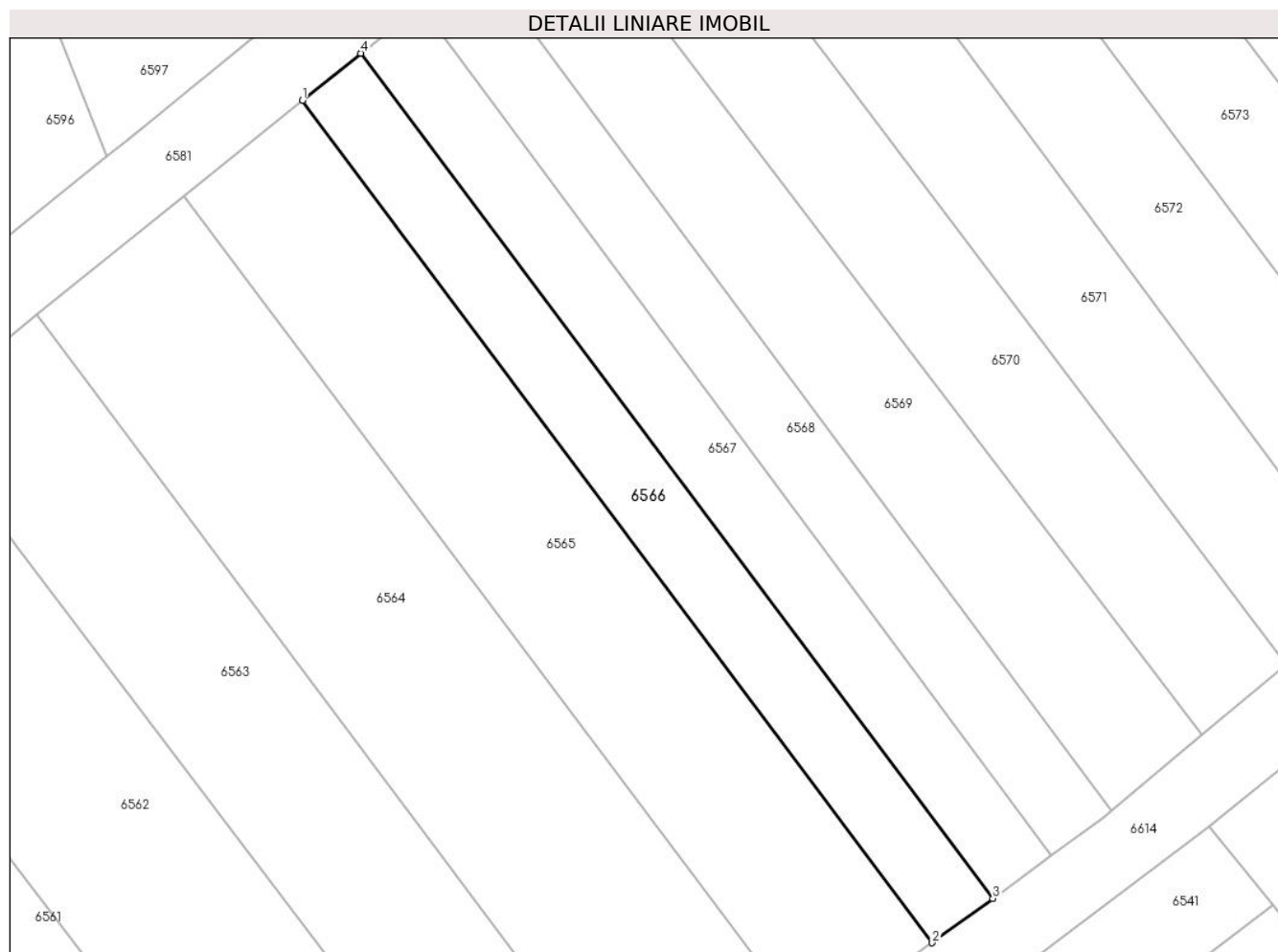
Inscrieri privind dezmembramintele dreptului de proprietate, drepturi reale de garanție și sarcini	Referințe
NU SUNT	

Anexa Nr. 1 La Partea I

Teren

Nr cadastral	Suprafața (mp)*	Observații / Referințe
	200	

* Suprafața este determinată în planul de proiecție Stereo 70.



Date referitoare la teren

Crt	Categorie folosință	Intravilan	Suprafața (mp)	Tarla	Parcelă	Nr. topo	Observații / Referințe
1	vie	NU	200	-	893/2	-	

Lungime Segmente

1) Valorile lungimilor segmentelor sunt obținute din proiecție în plan.

Punct început	X / Y	Punct sfârșit	X / Y	Lungime segment (** (m)
1	370.856,203 496.020,862	2	370.887,9 495.978,493	52.913
2	370.887,9 495.978,493	3	370.890,948 495.980,717	3.774
3	370.890,948 495.980,717	4	370.859,142 496.023,232	53.096
4	370.859,142 496.023,232	1	370.856,203 496.020,862	3.776

** Lungimile segmentelor sunt determinate în planul de proiecție Stereo 70 și sunt rotunjite la 1 milimetru.

***** Distanţa dintre puncte este formată din segmente cumulate ce sunt mai mici decât valoarea 1 milimetru.**

**DATE DESPRE IMOBILUL NR. 6567**

Oficiul de Cadastru și Publicitate Imobiliară ALBA
Biroul de Cadastru și Publicitate Imobiliară Alba Iulia

A. Partea I. Descrierea imobilului

TEREN Extravilan

Adresa: Jud. Alba

Nr. Crt	Nr cadastral Nr. topografic	Suprafața* (mp)	Observații / Referințe
A1		200	Sector cadastral:25 Teren neimprejmuit;

B. Partea II. Proprietari și acte

Inscrieri privitoare la dreptul de proprietate și alte drepturi reale	Referințe
/	
Act Notarial nr. 2157/2019, din 01/10/2019 emis de NP COMAN TEODOR IOAN (act de partaj);	
B1	A1
Intabulare, drept de PROPRIETATE, dobandit prin lesire Din Indiviziune, cota actuala 1/1 1) MICLEA SIMONA	

C. Partea III. SARCINI .

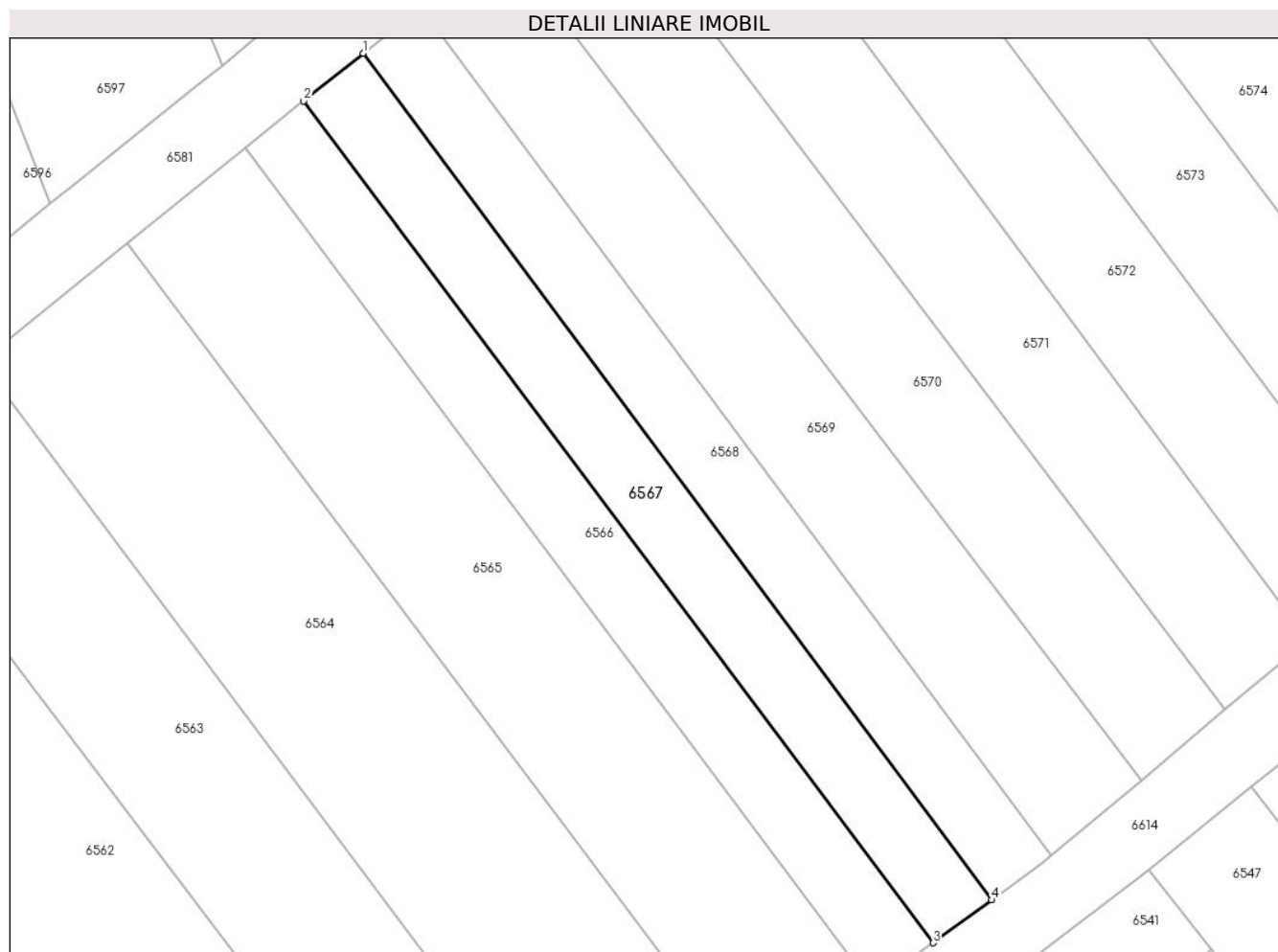
Inscrieri privind dezmembramintele dreptului de proprietate, drepturi reale de garanție și sarcini	Referințe
NU SUNT	

Anexa Nr. 1 La Partea I

Teren

Nr cadastral	Suprafața (mp)*	Observații / Referințe
	200	

* Suprafața este determinată în planul de proiecție Stereo 70.



Date referitoare la teren

Crt	Categorie folosință	Intra vilan	Suprafața (mp)	Tarla	Parcelă	Nr. topo	Observații / Referințe
1	vie	NU	200	-	893/2/1	-	

Lungime Segmente

1) Valorile lungimilor segmentelor sunt obținute din proiecție în plan.

Punct început	X / Y	Punct sfârșit	X / Y	Lungime segment (** (m)
1	370.862,138 496.025,649	2	370.859,142 496.023,232	3.85
2	370.859,142 496.023,232	3	370.890,948 495.980,717	53.096
3	370.890,948 495.980,717	4	370.893,91 495.982,88	3.668
4	370.893,91 495.982,88	1	370.862,138 496.025,649	53.28

** Lungimile segmentelor sunt determinate în planul de proiecție Stereo 70 și sunt rotunjite la 1 milimetru.

***** Distanţa dintre puncte este formată din segmente cumulate ce sunt mai mici decât valoarea 1 milimetru.**

**DATE DESPRE IMOBILUL NR. 6568**

Oficiul de Cadastru și Publicitate Imobiliară ALBA
Biroul de Cadastru și Publicitate Imobiliară Alba Iulia

A. Partea I. Descrierea imobilului

TEREN Extravilan

Adresa: Jud. Alba

Nr. Crt	Nr cadastral Nr. topografic	Suprafața* (mp)	Observații / Referințe
A1		200	Sector cadastral:25 Teren neimprejmuit;

B. Partea II. Proprietari și acte

Inscrieri privitoare la dreptul de proprietate și alte drepturi reale	Referințe
/	
Act Administrativ nr. 7034/1012, din 14/09/1995 emis de CJPSDDPAT ALBA;	
B1	A1
Intabulare, drept de PROPRIETATE, dobandit prin Reconstituire, cota actuala 1/1 1) GORONEA AURELIA	

C. Partea III. SARCINI .

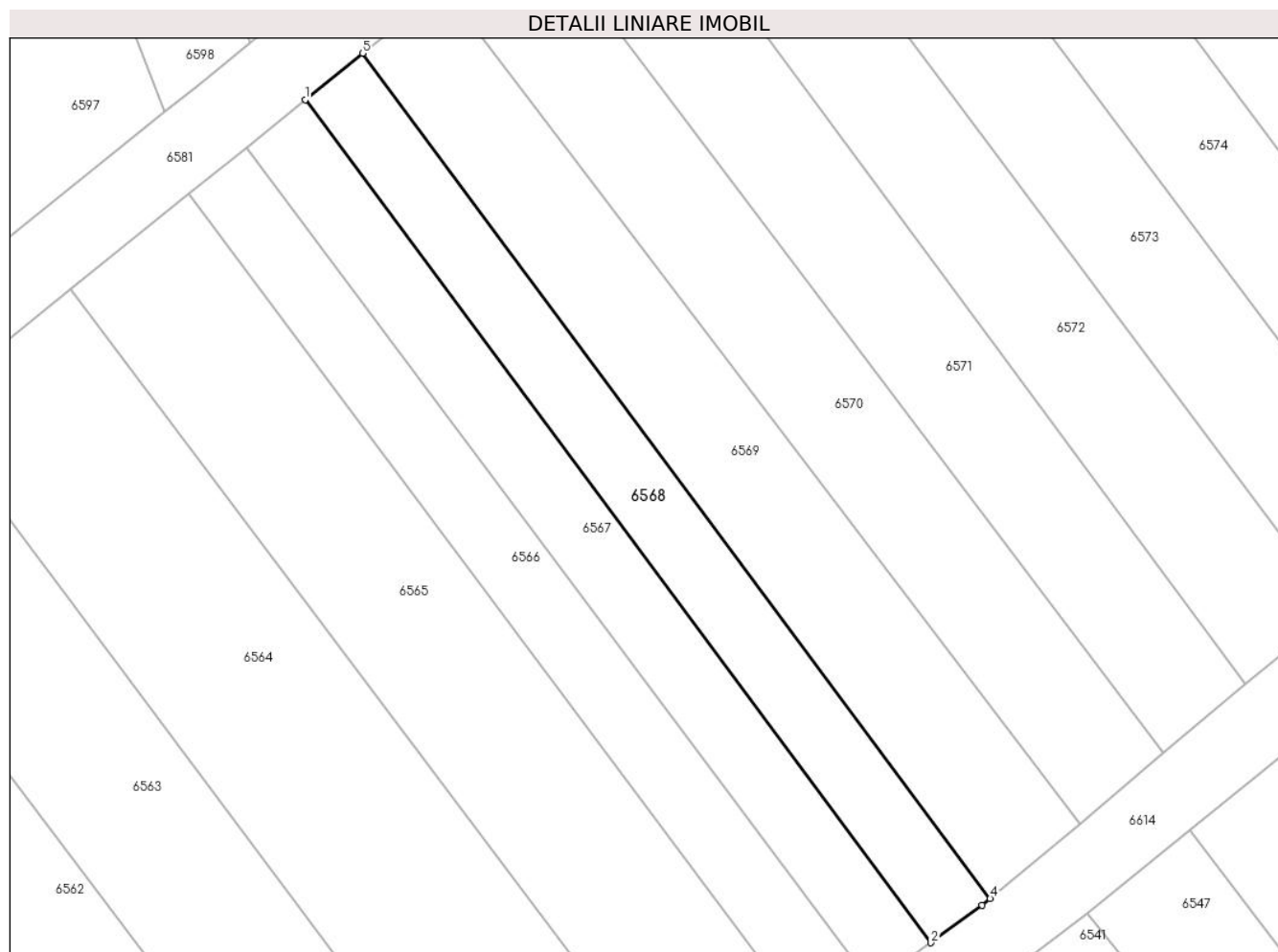
Inscrieri privind dezmembramintele dreptului de proprietate, drepturi reale de garanție și sarcini	Referințe
NU SUNT	

Anexa Nr. 1 La Partea I

Teren

Nr cadastral	Suprafața (mp)*	Observații / Referințe
	200	

* Suprafața este determinată în planul de proiecție Stereo 70.



Date referitoare la teren

Crt	Categorie folosință	Intravilan	Suprafața (mp)	Tarla	Parcelă	Nr. topo	Observații / Referințe
1	vie	NU	200	-	893/3	-	

Lungime Segmente

1) Valorile lungimilor segmentelor sunt obținute din proiecție în plan.

Punct început	X / Y	Punct sfârșit	X / Y	Lungime segment (** (m)
1	370.862,138 496.025,649	2	370.893,91 495.982,88	53.28
2	370.893,91 495.982,88	3	370.896,5 495.984,77	3.206
3	370.896,5 495.984,77	4	370.896,916 495.985,118	0.542
4	370.896,916 495.985,118	5	370.865,057 496.028,004	53.425
5	370.865,057 496.028,004	1	370.862,138 496.025,649	3.751

**** Lungimile segmentelor sunt determinate în planul de proiecţie Stereo 70 şi sunt rotunjite la 1 milimetru.**

***** Distanţa dintre puncte este formată din segmente cumulate ce sunt mai mici decât valoarea 1 milimetru.**

**DATE DESPRE IMOBILUL NR. 6569**

Oficiul de Cadastru și Publicitate Imobiliară ALBA
Biroul de Cadastru și Publicitate Imobiliară Alba Iulia

A. Partea I. Descrierea imobilului

TEREN Extravilan

Adresa: Jud. Alba

Nr. Crt	Nr cadastral Nr. topografic	Suprafața* (mp)	Observații / Referințe
A1		300	Sector cadastral:25 Teren neimpregmuit;

B. Partea II. Proprietari și acte

Inscrieri privitoare la dreptul de proprietate și alte drepturi reale		Referințe
/		
Act Administrativ nr. 5252/626, din 27/02/1994 emis de CJPSDDPAT ALBA;		
B1	Intabulare, drept de PROPRIETATE, dobandit prin Reconstituire, cota actuala 1/1 1) CANDIN T IOAN 2) BERGHIA T VICTORIA 3) TODOR T CORNELIA 4) CANDIN T TOMA 5) FIAȘI T ANA	A1

C. Partea III. SARCINI .

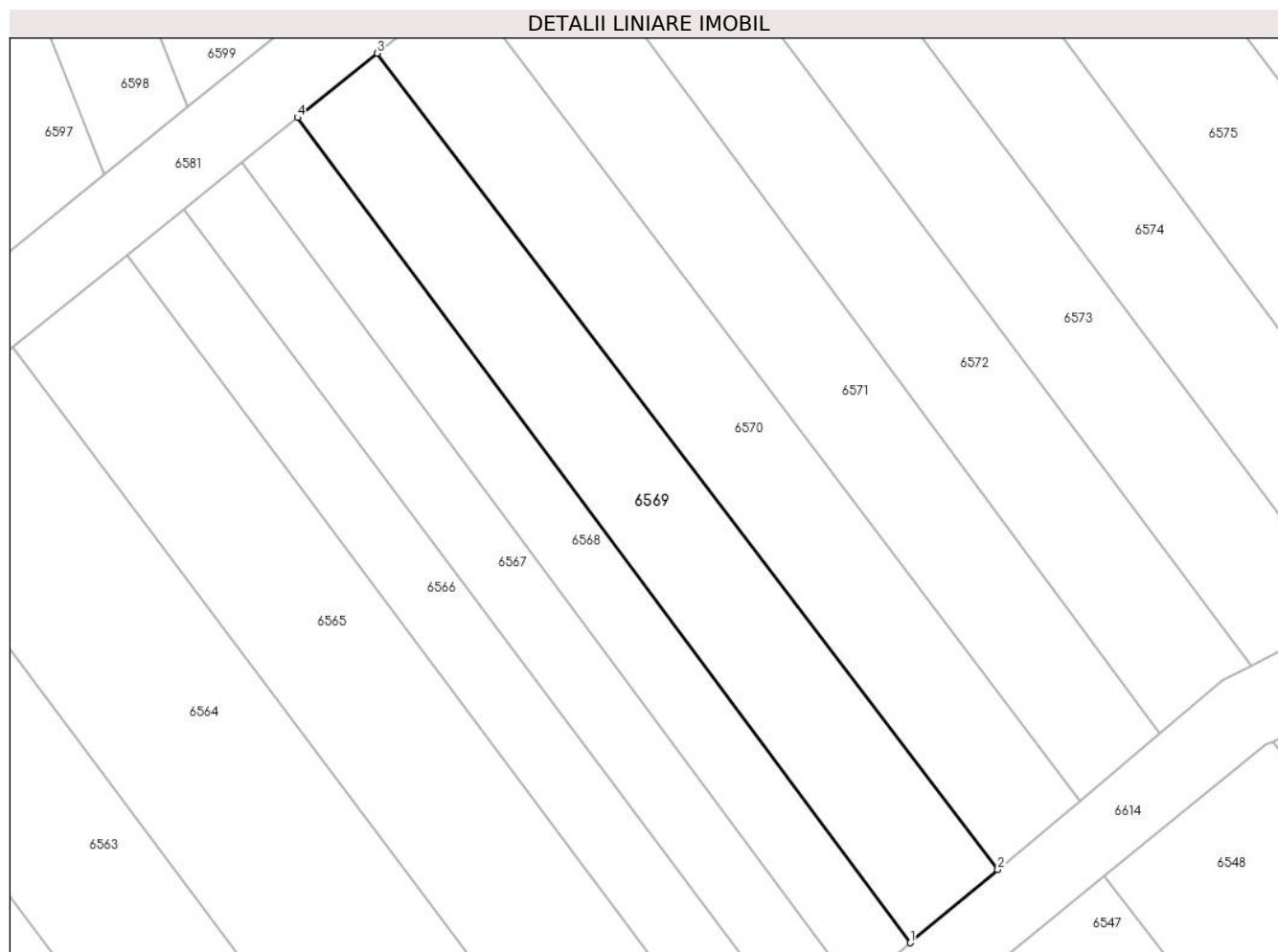
Inscrieri privind dezmembramintele dreptului de proprietate, drepturi reale de garanție și sarcini	Referințe
NU SUNT	

Anexa Nr. 1 La Partea I

Teren

Nr cadastral	Suprafața (mp)*	Observații / Referințe
	300	

* Suprafața este determinată în planul de proiecție Stereo 70.



Date referitoare la teren

Crt	Categorie folosință	Intra vilan	Suprafața (mp)	Tarla	Parcelă	Nr. topo	Observații / Referințe
1	vie	NU	300	-	893/4	-	

Lungime Segmente

1) Valorile lungimilor segmentelor sunt obținute din proiecție în plan.

Punct început	X / Y	Punct sfârșit	X / Y	Lungime segment (** (m)
1	370.896,916 495.985,118	2	370.901,466 495.988,93	5.936
2	370.901,466 495.988,93	3	370.869,196 496.031,343	53.293
3	370.869,196 496.031,343	4	370.865,057 496.028,004	5.318
4	370.865,057 496.028,004	1	370.896,916 495.985,118	53.425

** Lungimile segmentelor sunt determinate în planul de proiecție Stereo 70 și sunt rotunjite la 1 milimetru.

***** Distanţa dintre puncte este formată din segmente cumulate ce sunt mai mici decât valoarea 1 milimetru.**

**DATE DESPRE IMOBILUL NR. 6570**

Oficiul de Cadastru și Publicitate Imobiliară ALBA
Biroul de Cadastru și Publicitate Imobiliară Alba Iulia

A. Partea I. Descrierea imobilului

TEREN Extravilan

Adresa: Jud. Alba

Nr. Crt	Nr cadastral Nr. topografic	Suprafața* (mp)	Observații / Referințe
A1		300	Sector cadastral:25 Teren neimpregmuit;

B. Partea II. Proprietari și acte

Inscrieri privitoare la dreptul de proprietate și alte drepturi reale	Referințe
/	
Act Administrativ nr. 5231/510, din 07/12/1994 emis de CJPSDDPAT ALBA;	
B1	A1
Intabulare, drept de PROPRIETATE, dobandit prin Reconstituire, cota actuala 1/1 1) MIHĂILĂ F VASILE	

C. Partea III. SARCINI .

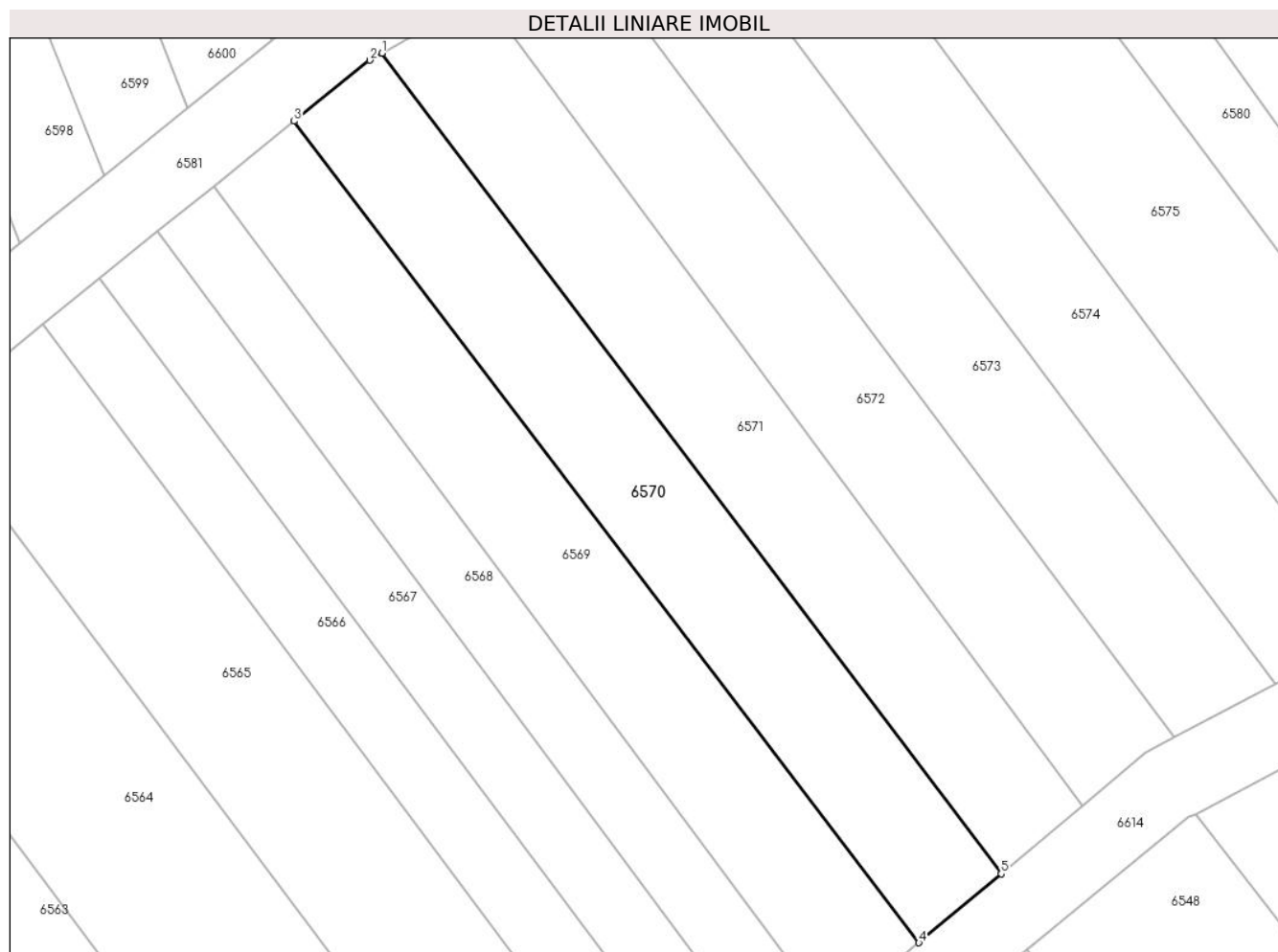
Inscrieri privind dezmembramintele dreptului de proprietate, drepturi reale de garanție și sarcini	Referințe
NU SUNT	

Anexa Nr. 1 La Partea I

Teren

Nr cadastral	Suprafața (mp)*	Observații / Referințe
	300	

* Suprafața este determinată în planul de proiecție Stereo 70.



Date referitoare la teren

Crt	Categorie folosință	Intravilan	Suprafața (mp)	Tarla	Parcelă	Nr. topo	Observații / Referințe
1	vie	NU	300	-	894/1	-	

Lungime Segmente

1) Valorile lungimilor segmentelor sunt obținute din proiecție în plan.

Punct început	X / Y	Punct sfârșit	X / Y	Lungime segment (** (m)
1	370.873,731 496.034,855	2	370.873,104 496.034,495	0.723
2	370.873,104 496.034,495	3	370.869,196 496.031,343	5.021
3	370.869,196 496.031,343	4	370.901,466 495.988,93	53.293
4	370.901,466 495.988,93	5	370.905,719 495.992,493	5.548
5	370.905,719 495.992,493	1	370.873,731 496.034,855	53.083

**** Lungimile segmentelor sunt determinate în planul de proiecţie Stereo 70 şi sunt rotunjite la 1 milimetru.**

***** Distanţa dintre puncte este formată din segmente cumulate ce sunt mai mici decât valoarea 1 milimetru.**

**DATE DESPRE IMOBILUL NR. 6571**

Oficiul de Cadastru și Publicitate Imobiliară ALBA
Biroul de Cadastru și Publicitate Imobiliară Alba Iulia

A. Partea I. Descrierea imobilului

TEREN Extravilan

Adresa: Jud. Alba

Nr. Crt	Nr cadastral Nr. topografic	Suprafața* (mp)	Observații / Referințe
A1		300	Sector cadastral:25 Teren neimprejmuit;

B. Partea II. Proprietari și acte

Inscrieri privitoare la dreptul de proprietate și alte drepturi reale	Referințe
/	
Act Administrativ nr. 1782/204, din 09/06/1994 emis de CJPSDDPAT ALBA;	
B1	A1
Intabulare, drept de PROPRIETATE, dobandit prin Reconstituire, cota actuala 1/1 1) FRÎNCU N AUREL	

C. Partea III. SARCINI .

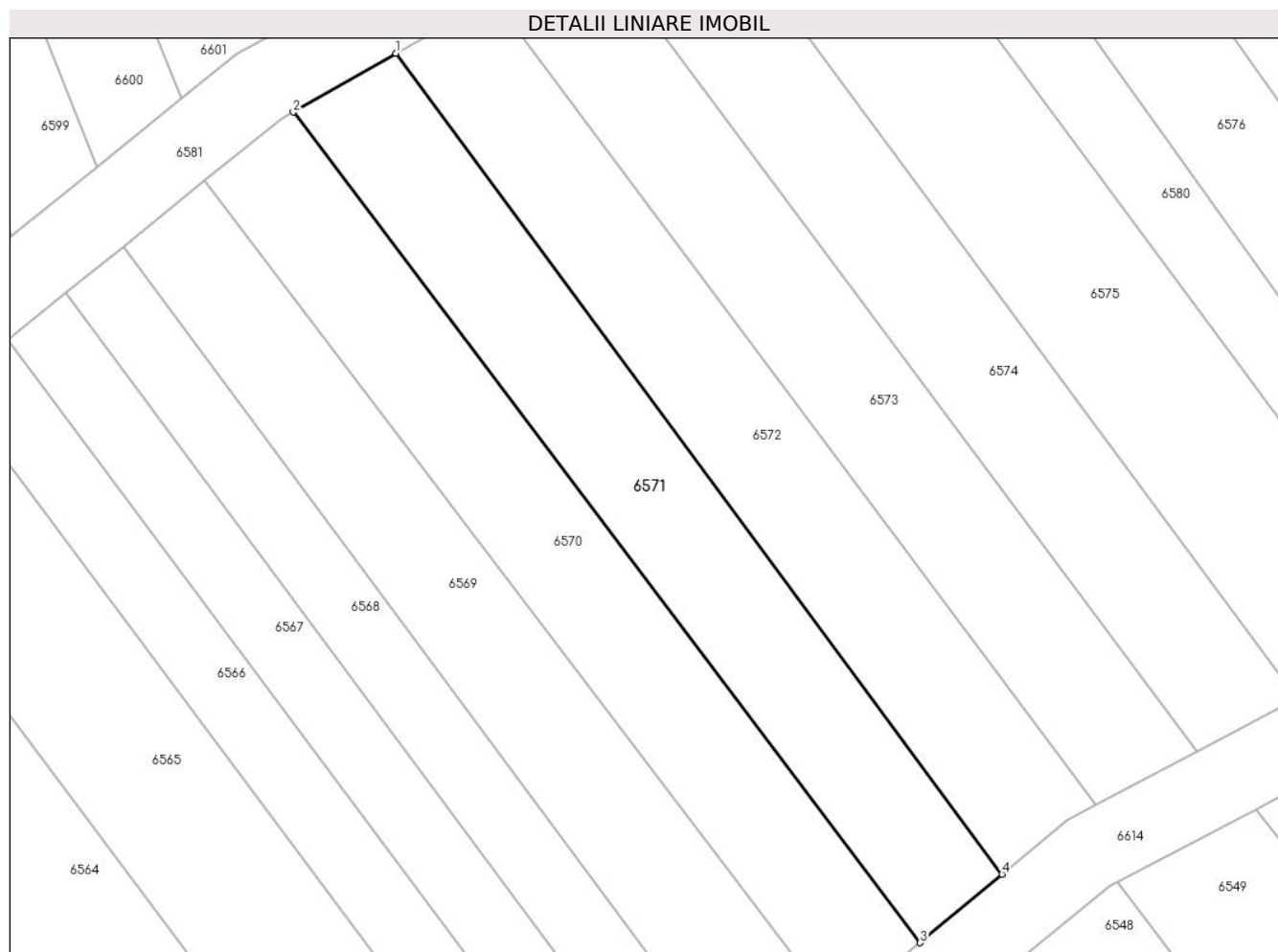
Inscrieri privind dezmembramintele dreptului de proprietate, drepturi reale de garanție și sarcini	Referințe
NU SUNT	

Anexa Nr. 1 La Partea I

Teren

Nr cadastral	Suprafața (mp)*	Observații / Referințe
	300	

* Suprafața este determinată în planul de proiecție Stereo 70.



Date referitoare la teren

Crt	Categorie folosință	Intra vilan	Suprafața (mp)	Tarla	Parcelă	Nr. topo	Observații / Referințe
1	vie	NU	300	-	894/2	-	IN TP 894/1

Lungime Segmente

1) Valorile lungimilor segmentelor sunt obținute din proiecție în plan.

Punct început	X / Y	Punct sfârșit	X / Y	Lungime segment (** (m)
1	370.878,952 496.037,855	2	370.873,731 496.034,855	6.022
2	370.873,731 496.034,855	3	370.905,719 495.992,493	53.083
3	370.905,719 495.992,493	4	370.909,894 495.995,991	5.447
4	370.909,894 495.995,991	1	370.878,952 496.037,855	52.058

** Lungimile segmentelor sunt determinate în planul de proiecție Stereo 70 și sunt rotunjite la 1 milimetru.

***** Distanţa dintre puncte este formată din segmente cumulate ce sunt mai mici decât valoarea 1 milimetru.**

**DATE DESPRE IMOBILUL NR. 6572**

Oficiul de Cadastru și Publicitate Imobiliară ALBA
Biroul de Cadastru și Publicitate Imobiliară Alba Iulia

A. Partea I. Descrierea imobilului

TEREN Extravilan

Adresa: Jud. Alba

Nr. Crt	Nr cadastral Nr. topografic	Suprafața* (mp)	Observații / Referințe
A1		300	Sector cadastral:25 Teren neimprejmuit;

B. Partea II. Proprietari și acte

Inscrieri privitoare la dreptul de proprietate și alte drepturi reale	Referințe
/	
Act Administrativ nr. 1758/177, din 25/05/1994 emis de CJPSDDPAT ALBA;	
B1	A1
Intabulare, drept de PROPRIETATE, dobandit prin Reconstituire, cota actuala 1/1 1) KAPRANCZAY S MARIA	

C. Partea III. SARCINI .

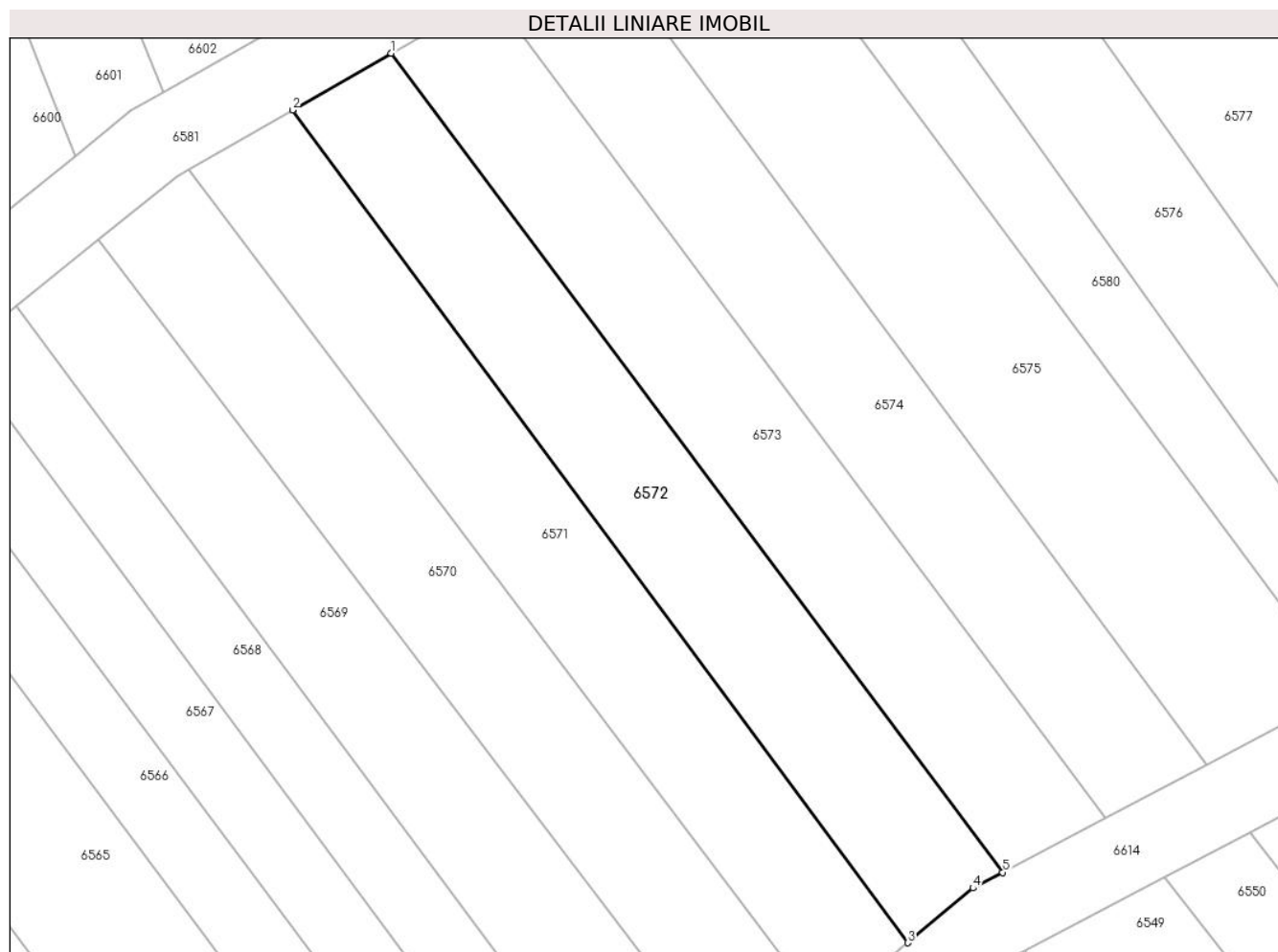
Inscrieri privind dezmembramintele dreptului de proprietate, drepturi reale de garanție și sarcini	Referințe
NU SUNT	

Anexa Nr. 1 La Partea I

Teren

Nr cadastral	Suprafața (mp)*	Observații / Referințe
	300	

* Suprafața este determinată în planul de proiecție Stereo 70.



Date referitoare la teren

Crt	Categorie folosință	Intra vilan	Suprafața (mp)	Tarla	Parcelă	Nr. topo	Observații / Referințe
1	vie	NU	300	-	895/1	-	

Lungime Segmente

1) Valorile lungimilor segmentelor sunt obținute din proiecție în plan.

Punct început	X / Y	Punct sfârșit	X / Y	Lungime segment (** (m)
1	370.883,913 496.040,706	2	370.878,952 496.037,855	5.722
2	370.878,952 496.037,855	3	370.909,894 495.995,991	52.058
3	370.909,894 495.995,991	4	370.913,181 495.998,745	4.288
4	370.913,181 495.998,745	5	370.914,674 495.999,532	1.687
5	370.914,674 495.999,532	1	370.883,913 496.040,706	51.396

**** Lungimile segmentelor sunt determinate în planul de proiecţie Stereo 70 şi sunt rotunjite la 1 milimetru.**

***** Distanţa dintre puncte este formată din segmente cumulate ce sunt mai mici decât valoarea 1 milimetru.**

**DATE DESPRE IMOBILUL NR. 6573**

Oficiul de Cadastru și Publicitate Imobiliară ALBA
Biroul de Cadastru și Publicitate Imobiliară Alba Iulia

A. Partea I. Descrierea imobilului

TEREN Extravilan

Adresa: Jud. Alba

Nr. Crt	Nr cadastral Nr. topografic	Suprafața* (mp)	Observații / Referințe
A1		300	Sector cadastral:25 Teren neimprejmuit;

B. Partea II. Proprietari și acte

Inscrieri privitoare la dreptul de proprietate și alte drepturi reale	Referințe
/	
Act Administrativ nr. 5252/629, din 28/02/1995 emis de CJPSDDPAT ALBA (titlu de proprietate);	
B1	A1
Intabulare, drept de PROPRIETATE, dobandit prin Reconstituire, cota actuala 1/1 1) MIHALCEA GHE IOAN	

C. Partea III. SARCINI .

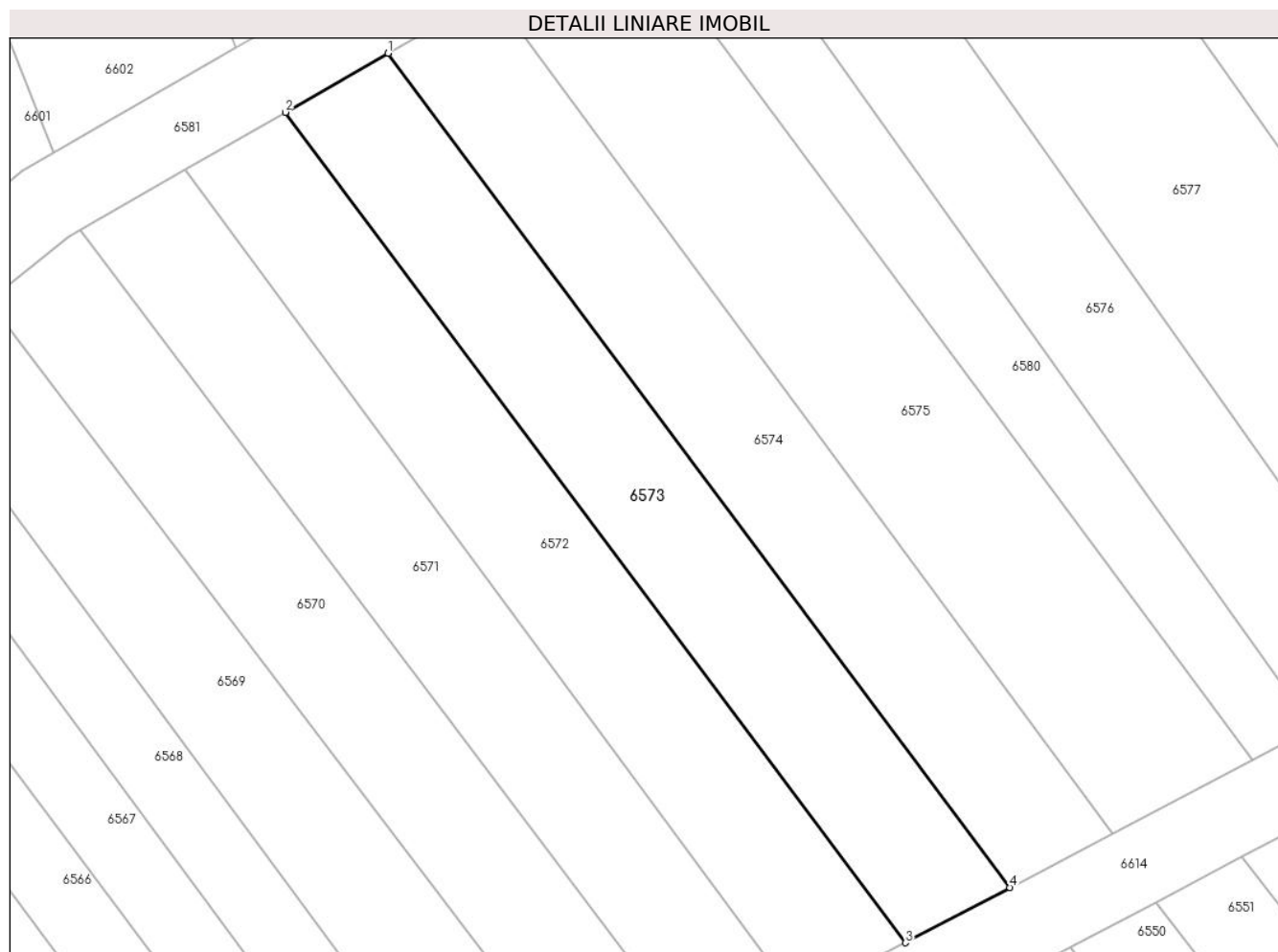
Inscrieri privind dezmembramintele dreptului de proprietate, drepturi reale de garanție și sarcini	Referințe
NU SUNT	

Anexa Nr. 1 La Partea I

Teren

Nr cadastral	Suprafața (mp)*	Observații / Referințe
	300	

* Suprafața este determinată în planul de proiecție Stereo 70.



Date referitoare la teren

Crt	Categorie folosință	Intra vilan	Suprafața (mp)	Tarla	Parcelă	Nr. topo	Observații / Referințe
1	vie	NU	300	-	895/2	-	

Lungime Segmente

1) Valorile lungimilor segmentelor sunt obținute din proiecție în plan.

Punct început	X / Y	Punct sfârșit	X / Y	Lungime segment (** (m)
1	370.889,012 496.043,636	2	370.883,913 496.040,706	5.881
2	370.883,913 496.040,706	3	370.914,674 495.999,532	51.396
3	370.914,674 495.999,532	4	370.919,863 496.002,267	5.866
4	370.919,863 496.002,267	1	370.889,012 496.043,636	51.606

** Lungimile segmentelor sunt determinate în planul de proiecție Stereo 70 și sunt rotunjite la 1 milimetru.

***** Distanţa dintre puncte este formată din segmente cumulate ce sunt mai mici decât valoarea 1 milimetru.**

**DATE DESPRE IMOBILUL NR. 6574**

Oficiul de Cadastru și Publicitate Imobiliară ALBA
Biroul de Cadastru și Publicitate Imobiliară Alba Iulia

A. Partea I. Descrierea imobilului

TEREN Extravilan

Adresa: Jud. Alba

Nr. Crt	Nr cadastral Nr. topografic	Suprafața* (mp)	Observații / Referințe
A1		300	Sector cadastral:25 Teren neimprejmuit;

B. Partea II. Proprietari și acte

Inscrieri privitoare la dreptul de proprietate și alte drepturi reale	Referințe
/	
Act Notarial nr. 25, din 26/03/1997 emis de NP POPESCU CONSTANTIN (certificat de mostenitor);	
B1	A1
Intabulare, drept de PROPRIETATE, dobandit prin Succesiune, cota actuala 1/1 1) DĂIAN ANA-FELICIA	

C. Partea III. SARCINI .

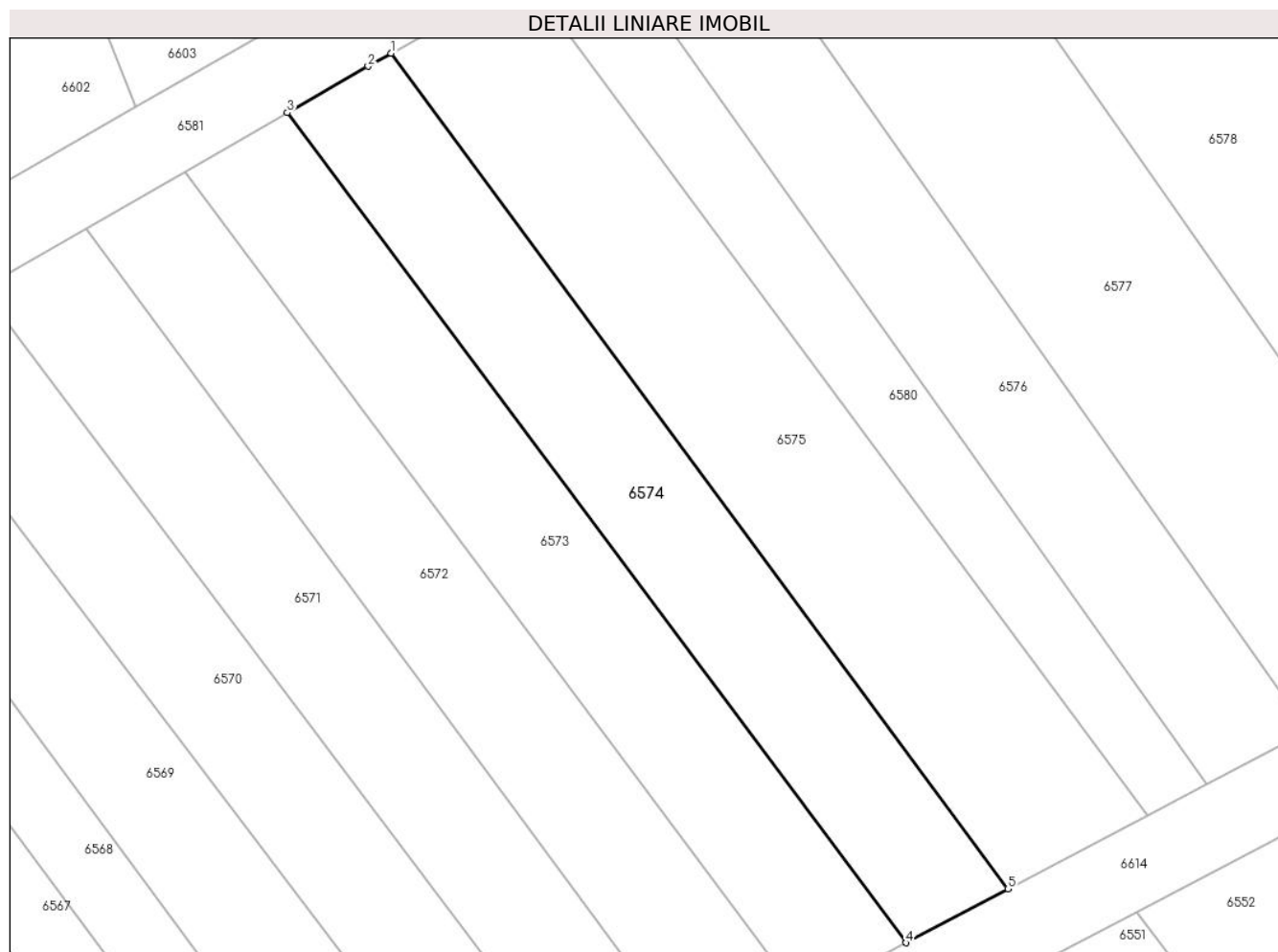
Inscrieri privind dezmembramintele dreptului de proprietate, drepturi reale de garanție și sarcini	Referințe
NU SUNT	

Anexa Nr. 1 La Partea I

Teren

Nr cadastral	Suprafața (mp)*	Observații / Referințe
	300	

* Suprafața este determinată în planul de proiecție Stereo 70.



Date referitoare la teren

Crt	Categorie folosință	Intravilan	Suprafața (mp)	Tarla	Parcelă	Nr. topo	Observații / Referințe
1	vie	NU	300	-	895/3	-	

Lungime Segmente

1) Valorile lungimilor segmentelor sunt obținute din proiecție în plan.

Punct început	X / Y	Punct sfârșit	X / Y	Lungime segment (** (m)
1	370.894,186 496.046,598	2	370.893,04 496.045,95	1.316
2	370.893,04 496.045,95	3	370.889,012 496.043,636	4.645
3	370.889,012 496.043,636	4	370.919,863 496.002,267	51.606
4	370.919,863 496.002,267	5	370.924,952 496.004,949	5.753
5	370.924,952 496.004,949	1	370.894,186 496.046,598	51.78

**** Lungimile segmentelor sunt determinate în planul de proiecţie Stereo 70 şi sunt rotunjite la 1 milimetru.**

***** Distanţa dintre puncte este formată din segmente cumulate ce sunt mai mici decât valoarea 1 milimetru.**

**DATE DESPRE IMOBILUL NR. 6575**

Oficiul de Cadastru și Publicitate Imobiliară ALBA
Biroul de Cadastru și Publicitate Imobiliară Alba Iulia

A. Partea I. Descrierea imobilului

TEREN Extravilan

Adresa: Jud. Alba

Nr. Crt	Nr cadastral Nr. topografic	Suprafața* (mp)	Observații / Referințe
A1		400	Sector cadastral:25 Teren neimpregmuit;

B. Partea II. Proprietari și acte

Inscrieri privitoare la dreptul de proprietate și alte drepturi reale		Referințe
/		
Act Administrativ nr. 6448/892, din 23/06/1995 emis de CJPSDDPAT ALBA;		
B1	Intabulare, drept de PROPRIETATE, dobandit prin Reconstituire, cota actuala 1/1 1) MAXIM ILIE	A1

C. Partea III. SARCINI .

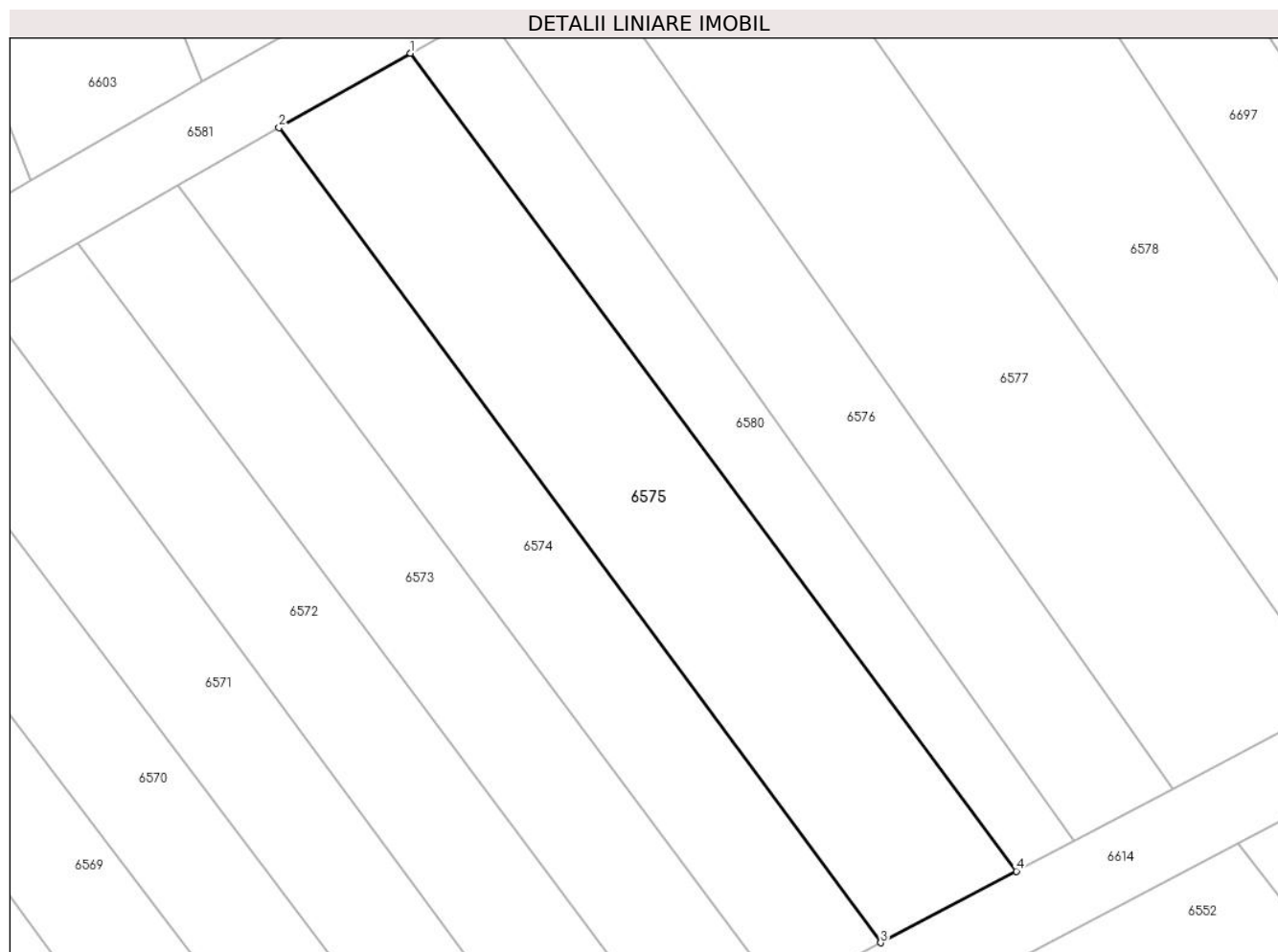
Inscrieri privind dezmembramintele dreptului de proprietate, drepturi reale de garanție și sarcini	Referințe
NU SUNT	

Anexa Nr. 1 La Partea I

Teren

Nr cadastral	Suprafața (mp)*	Observații / Referințe
	400	

* Suprafața este determinată în planul de proiecție Stereo 70.



Date referitoare la teren

Crt	Categorie folosință	Intra vilan	Suprafața (mp)	Tarla	Parcelă	Nr. topo	Observații / Referințe
1	vie	NU	400	-	895/4	-	

Lungime Segmente

1) Valorile lungimilor segmentelor sunt obținute din proiecție în plan.

Punct început	X / Y	Punct sfârșit	X / Y	Lungime segment (** (m)
1	370.900,91 496.050,4	2	370.894,186 496.046,598	7.725
2	370.894,186 496.046,598	3	370.924,952 496.004,949	51.78
3	370.924,952 496.004,949	4	370.931,891 496.008,607	7.843
4	370.931,891 496.008,607	1	370.900,91 496.050,4	52.024

** Lungimile segmentelor sunt determinate în planul de proiecție Stereo 70 și sunt rotunjite la 1 milimetru.

***** Distanţa dintre puncte este formată din segmente cumulate ce sunt mai mici decât valoarea 1 milimetru.**

**DATE DESPRE IMOBILUL NR. 6576**

Oficiul de Cadastru și Publicitate Imobiliară ALBA
Biroul de Cadastru și Publicitate Imobiliară Alba Iulia

A. Partea I. Descrierea imobilului

TEREN Extravilan

Adresa: Jud. Alba

Nr. Crt	Nr cadastral Nr. topografic	Suprafața* (mp)	Observații / Referințe
A1		300	Sector cadastral:25 Teren neimprijmit;

B. Partea II. Proprietari și acte

Inscrieri privitoare la dreptul de proprietate și alte drepturi reale		Referințe
/		
Act Administrativ nr. 7087/1378, din 26/02/1996 emis de CJPSDDPAT ALBA;		
B1	Intabulare, drept de PROPRIETATE, dobandit prin Reconstituire, cota actuala 1/1 1) STANCA N EMILIAN 2) STANCA N NICOLAE 3) BEJU N MARIA	A1

C. Partea III. SARCINI .

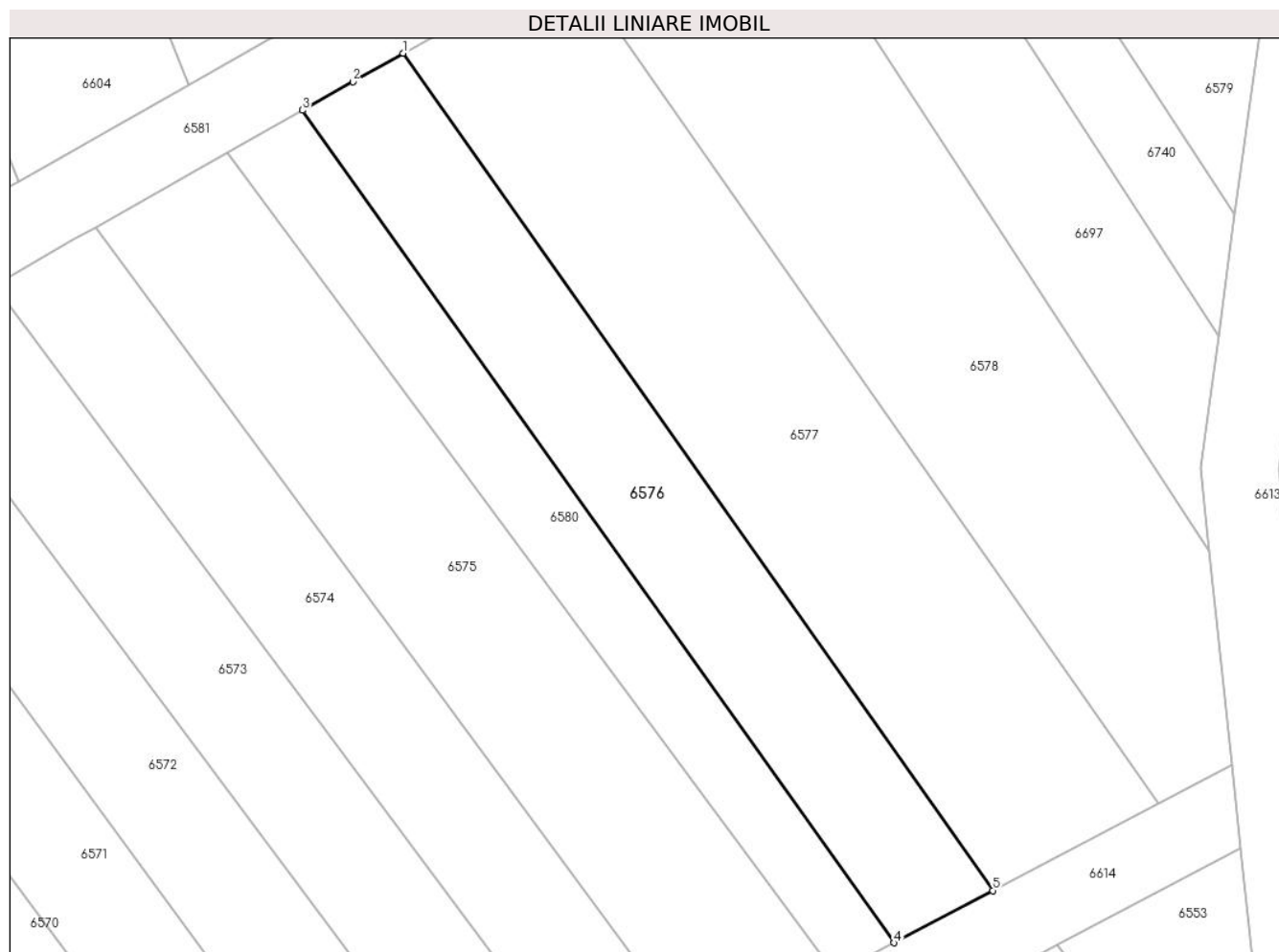
Inscrieri privind dezmembramintele dreptului de proprietate, drepturi reale de garanție și sarcini	Referințe
NU SUNT	

Anexa Nr. 1 La Partea I

Teren

Nr cadastral	Suprafața (mp)*	Observații / Referințe
	300	

* Suprafața este determinată în planul de proiecție Stereo 70.



Date referitoare la teren

Crt	Categorie folosință	Intra vilan	Suprafața (mp)	Tarla	Parcelă	Nr. topo	Observații / Referințe
1	vie	NU	300	-	896	-	

Lungime Segmente

1) Valorile lungimilor segmentelor sunt obținute din proiecție în plan.

Punct început	X / Y	Punct sfârșit	X / Y	Lungime segment (** (m)
1	370.909,866 496.055,468	2	370.907,302 496.054,013	2.948
2	370.907,302 496.054,013	3	370.904,735 496.052,562	2.949
3	370.904,735 496.052,562	4	370.934,863 496.010,174	52.005
4	370.934,863 496.010,174	5	370.939,912 496.012,835	5.707
5	370.939,912 496.012,835	1	370.909,866 496.055,468	52.157

**** Lungimile segmentelor sunt determinate în planul de proiecție Stereo 70 și sunt rotunjite la 1 milimetru.**

***** Distanța dintre puncte este formată din segmente cumulate ce sunt mai mici decât valoarea 1 milimetru.**

**DATE DESPRE IMOBILUL NR. 6577**

Oficiul de Cadastru și Publicitate Imobiliară ALBA
Biroul de Cadastru și Publicitate Imobiliară Alba Iulia

A. Partea I. Descrierea imobilului

TEREN Extravilan

Adresa: Jud. Alba

Nr. Crt	Nr cadastral Nr. topografic	Suprafața* (mp)	Observații / Referințe
A1		500	Sector cadastral:25 Teren neimprejmuit;

B. Partea II. Proprietari și acte

Inscrieri privitoare la dreptul de proprietate și alte drepturi reale	Referințe
/	
Act Administrativ nr. 6448/847, din 24/05/1995 emis de CJPSDDPAT ALBA;	
B1	A1
Intabulare, drept de PROPRIETATE, dobandit prin Reconstituire, cota actuala 1/1 1) ADAM I REMUS	

C. Partea III. SARCINI .

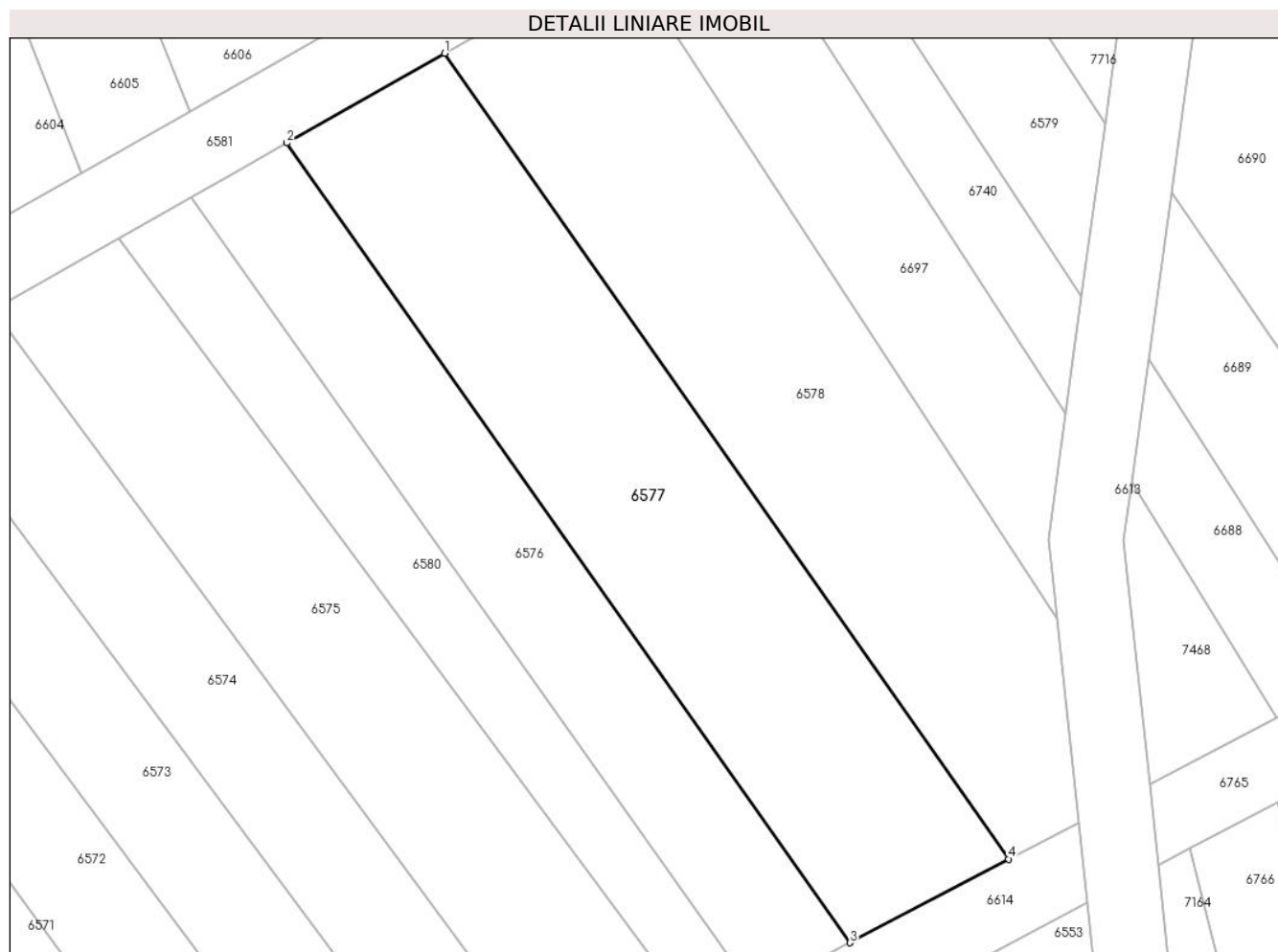
Inscrieri privind dezmembramintele dreptului de proprietate, drepturi reale de garanție și sarcini	Referințe
NU SUNT	

Anexa Nr. 1 La Partea I

Teren

Nr cadastral	Suprafața (mp)*	Observații / Referințe
	500	

* Suprafața este determinată în planul de proiecție Stereo 70.



Date referitoare la teren

Crt	Categorie folosință	Intra vilan	Suprafața (mp)	Tarla	Parcelă	Nr. topo	Observații / Referințe
1	vie	NU	500	-	897	-	

Lungime Segmente

1) Valorile lungimilor segmentelor sunt obținute din proiecție în plan.

Punct început	X / Y	Punct sfârșit	X / Y	Lungime segment (** (m)
1	370.918,295 496.060,252	2	370.909,866 496.055,468	9.691
2	370.909,866 496.055,468	3	370.939,912 496.012,835	52.157
3	370.939,912 496.012,835	4	370.948,37 496.017,293	9.561
4	370.948,37 496.017,293	1	370.918,295 496.060,252	52.44

** Lungimile segmentelor sunt determinate în planul de proiecție Stereo 70 și sunt rotunjite la 1 milimetru.

***** Distanţa dintre puncte este formată din segmente cumulate ce sunt mai mici decât valoarea 1 milimetru.**

**DATE DESPRE IMOBILUL NR. 6578**

Oficiul de Cadastru și Publicitate Imobiliară ALBA
Biroul de Cadastru și Publicitate Imobiliară Alba Iulia

A. Partea I. Descrierea imobilului

TEREN Extravilan

Adresa: Jud. Alba

Nr. Crt	Nr cadastral Nr. topografic	Suprafața* (mp)	Observații / Referințe
A1		500	Sector cadastral:25 Teren neimprejmuit;

B. Partea II. Proprietari și acte

Inscrieri privitoare la dreptul de proprietate și alte drepturi reale	Referințe
/	
Act Administrativ nr. 9278/1500, din 03/10/1997 emis de CJPSDDPAT ALBA;	
B1	A1
Intabulare, drept de PROPRIETATE, dobandit prin Reconstituire, cota actuala 1/1 1) PRODAN I AURELIA	

C. Partea III. SARCINI .

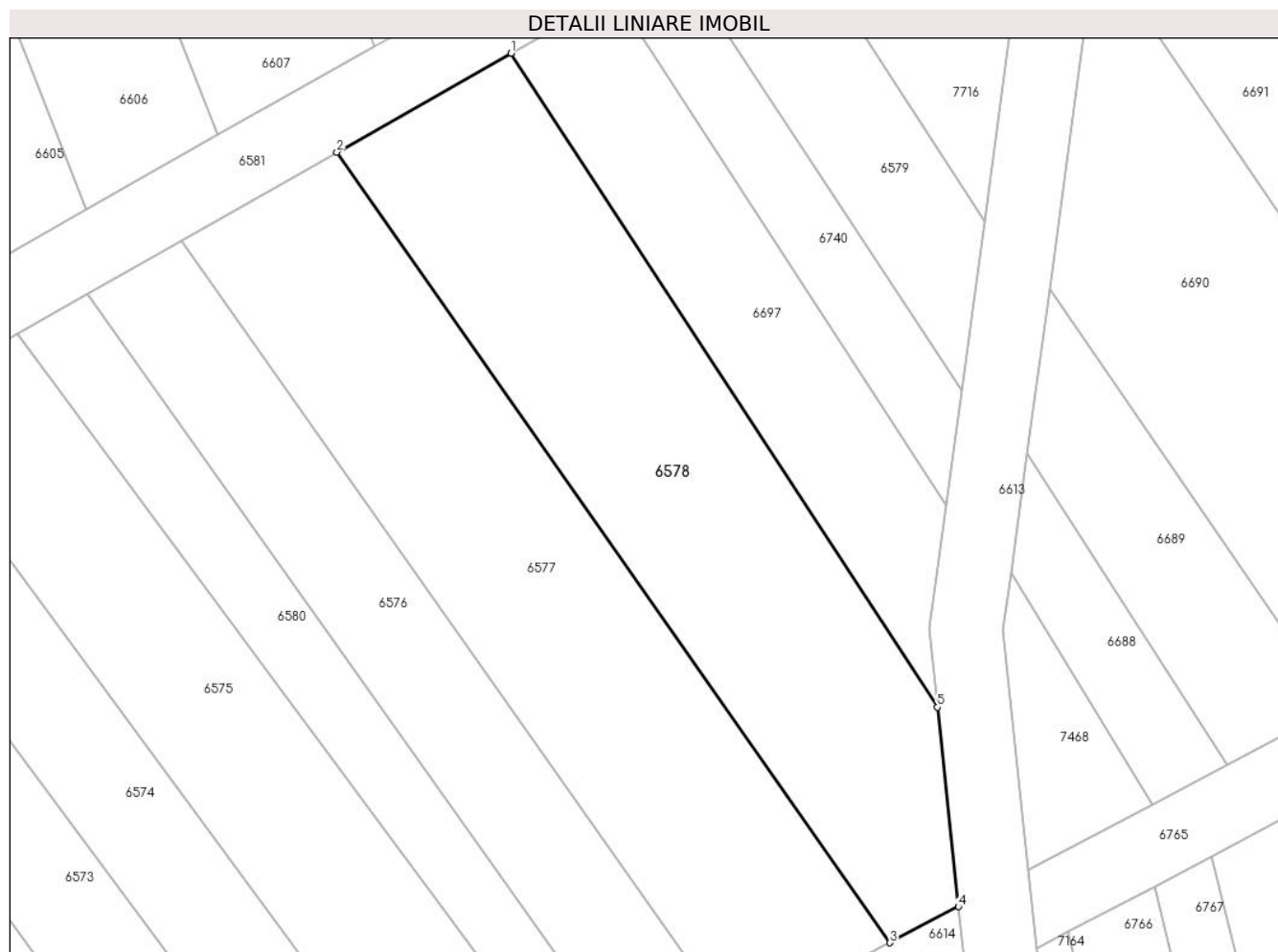
Inscrieri privind dezmembramintele dreptului de proprietate, drepturi reale de garanție și sarcini	Referințe
NU SUNT	

Anexa Nr. 1 La Partea I

Teren

Nr cadastral	Suprafața (mp)*	Observații / Referințe
	500	

* Suprafața este determinată în planul de proiecție Stereo 70.



Date referitoare la teren

Crt	Categorie folosință	Intravilan	Suprafața (mp)	Tarla	Parcelă	Nr. topo	Observații / Referințe
1	vie	NU	500	-	898	-	

Lungime Segmente

1) Valorile lungimilor segmentelor sunt obținute din proiecție în plan.

Punct început	X / Y	Punct sfârșit	X / Y	Lungime segment (** (m)
1	370.927,77 496.065,629	2	370.918,295 496.060,252	10.895
2	370.918,295 496.060,252	3	370.948,37 496.017,293	52.44
3	370.948,37 496.017,293	4	370.952,096 496.019,257	4.212
4	370.952,096 496.019,257	5	370.950,944 496.030,091	10.895
5	370.950,944 496.030,091	1	370.927,77 496.065,629	42.426

**** Lungimile segmentelor sunt determinate în planul de proiecţie Stereo 70 şi sunt rotunjite la 1 milimetru.**

***** Distanţa dintre puncte este formată din segmente cumulate ce sunt mai mici decât valoarea 1 milimetru.**

**DATE DESPRE IMOBILUL NR. 6579**

Oficiul de Cadastru și Publicitate Imobiliară ALBA
Biroul de Cadastru și Publicitate Imobiliară Alba Iulia

A. Partea I. Descrierea imobilului

TEREN Extravilan

Adresa: Jud. Alba

Nr. Crt	Nr cadastral Nr. topografic	Suprafața* (mp)	Observații / Referințe
A1		150	Sector cadastral:25 Teren neimprejmuit; Diferența de suprafață se regăsește la ID 6689

B. Partea II. Proprietari și acte

Inscrieri privitoare la dreptul de proprietate și alte drepturi reale		Referințe
/		
Act Notarial nr. 68, din 07/12/2011 emis de NP FRANCISC VALUCH (certificat de mostenitor);		
B1	Intabulare, drept de PROPRIETATE, dobandit prin Succesiune, cota actuala 1/1 1) TODORAN DUMITRU	A1

C. Partea III. SARCINI .

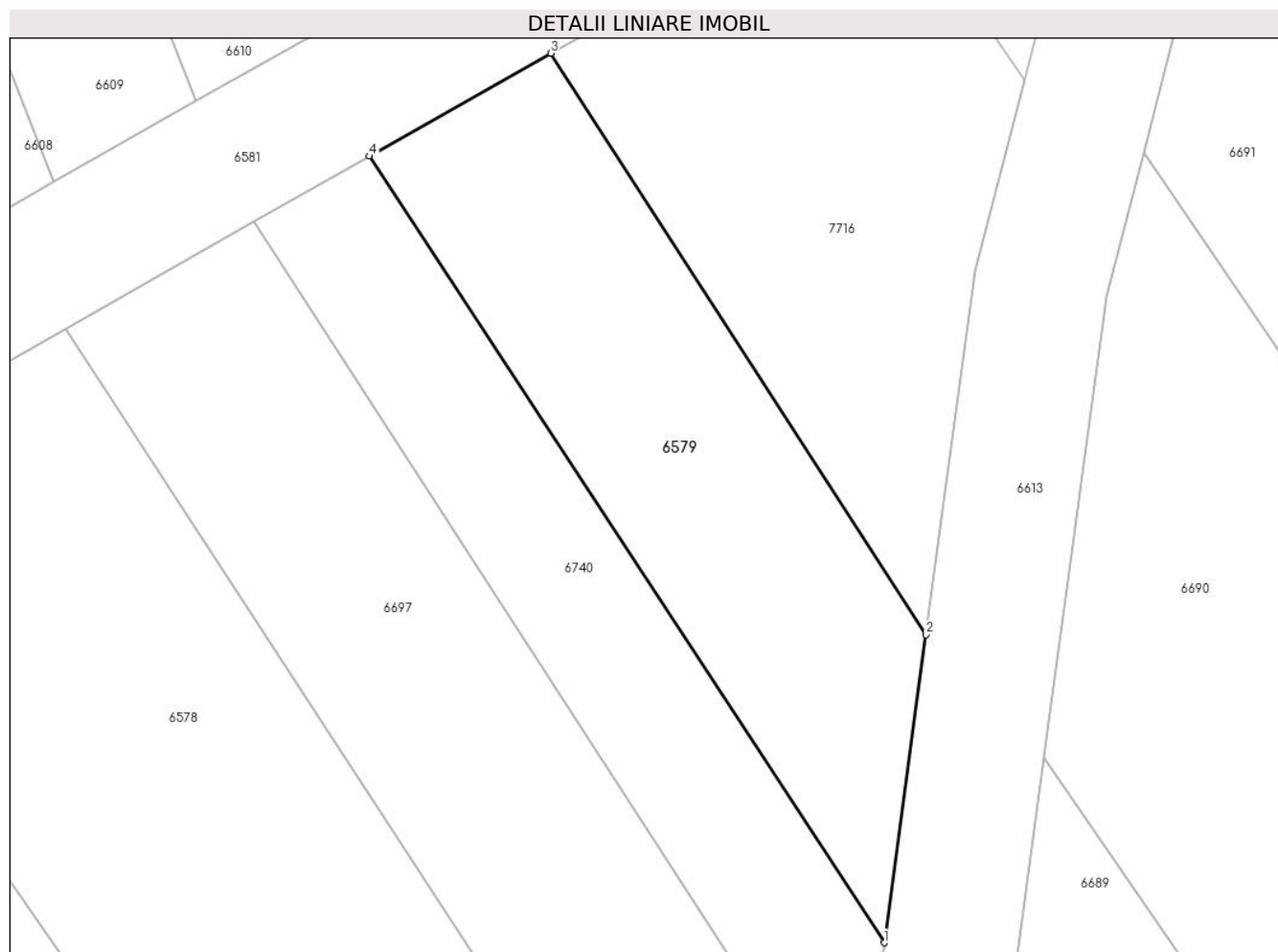
Inscrieri privind dezmembramintele dreptului de proprietate, drepturi reale de garanție și sarcini	Referințe
NU SUNT	

Anexa Nr. 1 La Partea I

Teren

Nr cadastral	Suprafața (mp)*	Observații / Referințe
	150	Diferența de suprafață se regăsește la ID 6689

* Suprafața este determinată în planul de proiecție Stereo 70.



Date referitoare la teren

Crt	Categorie folosință	Intra vilan	Suprafața (mp)	Tarla	Parcelă	Nr. topo	Observații / Referințe
1	vie	NU	150	-	881/21	-	

Lungime Segmente

1) Valorile lungimilor segmentelor sunt obținute din proiecție în plan.

Punct început	X / Y	Punct sfârșit	X / Y	Lungime segment (** (m)
1	370.952,251 496.047,274	2	370.953,505 496.056,482	9.293
2	370.953,505 496.056,482	3	370.942,276 496.073,86	20.691
3	370.942,276 496.073,86	4	370.936,854 496.070,784	6.234
4	370.936,854 496.070,784	1	370.952,251 496.047,274	28.102

** Lungimile segmentelor sunt determinate în planul de proiecție Stereo 70 și sunt rotunjite la 1 milimetru.

***** Distanţa dintre puncte este formată din segmente cumulate ce sunt mai mici decât valoarea 1 milimetru.**

**DATE DESPRE IMOBILUL NR. 6580**

Oficiul de Cadastru și Publicitate Imobiliară ALBA
Biroul de Cadastru și Publicitate Imobiliară Alba Iulia

A. Partea I. Descrierea imobilului

TEREN Extravilan

Adresa: Jud. Alba

Nr. Crt	Nr cadastral Nr. topografic	Suprafața* (mp)	Observații / Referințe
A1		200	Sector cadastral:25 Teren neimprejmit;

B. Partea II. Proprietari și acte

Inscrieri privitoare la dreptul de proprietate și alte drepturi reale		Referințe
/		
Act Normativ nr. 7, din 13/03/1996 emis de Parlamentul Romaniei;		
B1	Inscrierea posesiei, drept de PROPRIETATE, dobandit prin Lege, cota actuala 1/1 1) NEIDENTIFICAT NEIDENTIFICAT	A1
Act Normativ nr. 7, din 13/03/1996 emis de Parlamentul Romaniei (art,13 alin.(14));		
B2	Se noteaza mentiunea proprietar neidentificat, rezerva comisiei locale de fond funciar.	A1

C. Partea III. SARCINI .

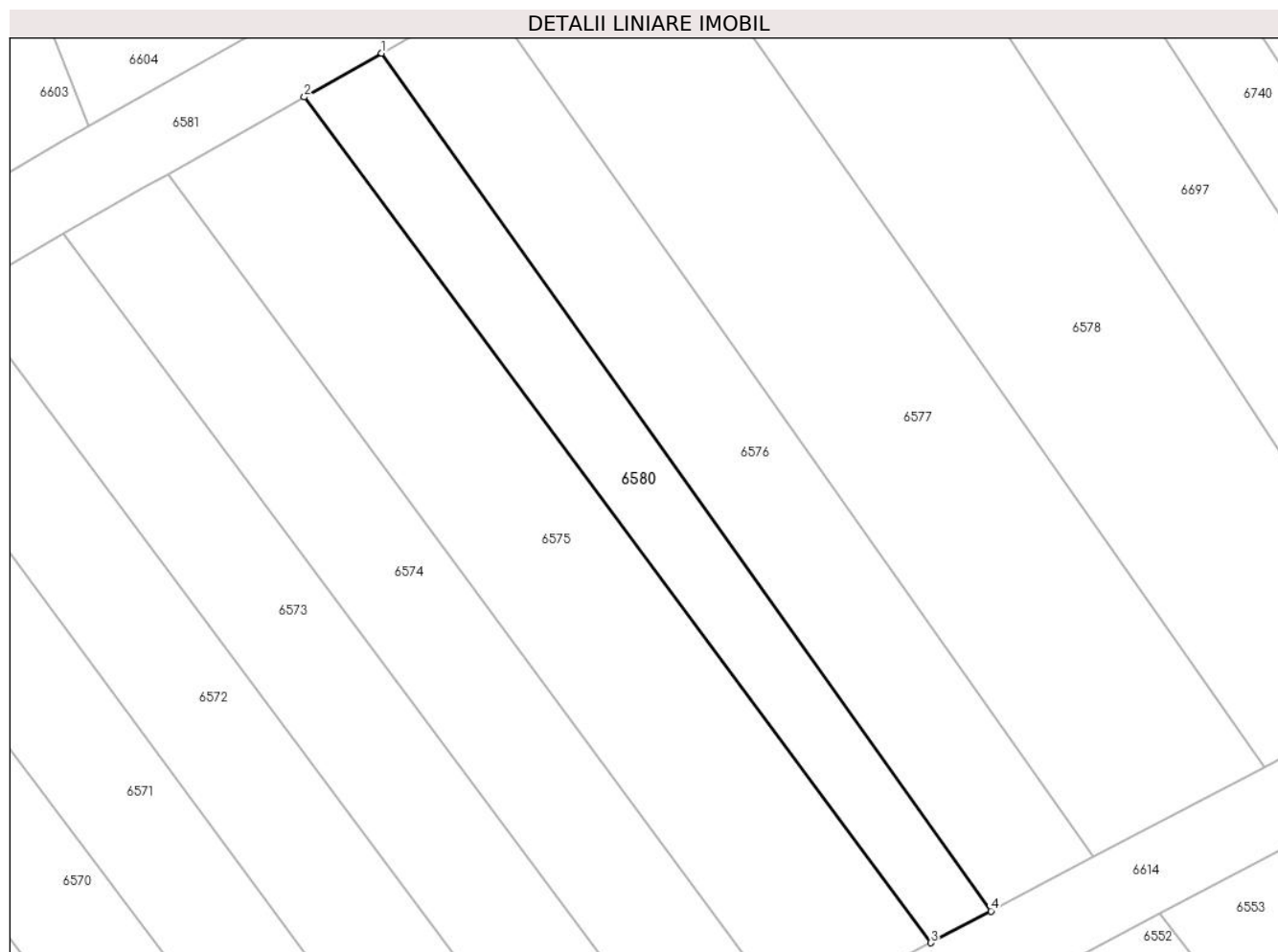
Inscrieri privind dezmembramintele dreptului de proprietate, drepturi reale de garanție și sarcini	Referințe
NU SUNT	

Anexa Nr. 1 La Partea I

Teren

Nr cadastral	Suprafața (mp)*	Observații / Referințe
	200	

* Suprafața este determinată în planul de proiecție Stereo 70.



Date referitoare la teren

Crt	Categorie folosință	Intra vilan	Suprafața (mp)	Tarla	Parcelă	Nr. topo	Observații / Referințe
1	vie	NU	200	-	895/5	-	

Lungime Segmente

1) Valorile lungimilor segmentelor sunt obținute din proiecție în plan.

Punct început	X / Y	Punct sfârșit	X / Y	Lungime segment (** (m)
1	370.904,735 496.052,562	2	370.900,91 496.050,4	4.394
2	370.900,91 496.050,4	3	370.931,891 496.008,607	52.024
3	370.931,891 496.008,607	4	370.934,863 496.010,174	3.36
4	370.934,863 496.010,174	1	370.904,735 496.052,562	52.005

** Lungimile segmentelor sunt determinate în planul de proiecție Stereo 70 și sunt rotunjite la 1 milimetru.

***** Distanţa dintre puncte este formată din segmente cumulate ce sunt mai mici decât valoarea 1 milimetru.**

**DATE DESPRE IMOBILUL NR. 6581**

Oficiul de Cadastru și Publicitate Imobiliară ALBA
Biroul de Cadastru și Publicitate Imobiliară Alba Iulia

A. Partea I. Descrierea imobilului

TEREN Extravilan

Adresa: Jud. Alba

Nr. Crt	Nr cadastral Nr. topografic	Suprafața* (mp)	Observații / Referințe
A1		974	Sector cadastral:25 Teren neimprijmit;

B. Partea II. Proprietari și acte

Inscrieri privitoare la dreptul de proprietate și alte drepturi reale		Referințe
/		
Act Normativ nr. 7, din 13/03/1996 emis de Parlamentul Romaniei;		
B1	Inscrierea posesiei, drept de PROPRIETATE, dobandit prin Lege, cota actuala 1/1 1) NEIDENTIFICAT NEIDENTIFICAT	A1
Act Normativ nr. 7, din 13/03/1996 emis de Parlamentul Romaniei (art,13 alin.(15));		
B2	Se noteaza mentiunea proprietar neidentificat,	A1

C. Partea III. SARCINI .

Inscrieri privind dezmembramintele dreptului de proprietate, drepturi reale de garanție și sarcini	Referințe
NU SUNT	

Anexa Nr. 1 La Partea I

Teren

Nr cadastral	Suprafața (mp)*	Observații / Referințe
	974	

* Suprafața este determinată în planul de proiecție Stereo 70.



Date referitoare la teren

Crt	Categorie folosință	Intravilan	Suprafața (mp)	Tarla	Parcelă	Nr. topo	Observații / Referințe
1	drum	NU	974	-	-	-	

Lungime Segmente

1) Valorile lungimilor segmentelor sunt obținute din proiecție în plan.

Punct început	X / Y	Punct sfârșit	X / Y	Lungime segment
1	370.959,756 496.083,78	2	370.963,75 496.090,608	7.91
4	370.943,167 496.078,942	5	370.931,671 496.072,426	13.215
7	370.920,358 496.066,015	8	370.911,833 496.061,183	9.8
10	370.898,928 496.053,868	11	370.890,245 496.048,947	9.981
13	370.881,476 496.043,919	14	370.872,432 496.038,722	10.431
16	370.868,015 496.035,529	17	370.863,693 496.032,043	5.553
2	370.963,75 496.090,608	3	370.956,39 496.086,436	8.46
5	370.931,671 496.072,426	6	370.927,419 496.070,016	4.887
8	370.911,833 496.061,183	9	370.904,681 496.057,129	8.221
11	370.890,245 496.048,947	12	370.888,874 496.048,17	1.575
14	370.872,432 496.038,722	15	370.870,838 496.037,806	1.839
17	370.863,693 496.032,043	18	370.859,36 496.028,548	5.567
3	370.956,39 496.086,436	4	370.943,167 496.078,942	15.199
6	370.927,419 496.070,016	7	370.920,358 496.066,015	8.115
9	370.904,681 496.057,129	10	370.898,928 496.053,868	6.613
12	370.888,874 496.048,17	13	370.881,476 496.043,919	8.532
15	370.870,838 496.037,806	16	370.868,015 496.035,529	3.627
18	370.859,36 496.028,548	19	370.856,63 496.026,346	3.507

Punct început	X / Y	Punct sfârșit	X / Y	Lungime segment	Punct început	X / Y	Punct sfârșit	X / Y	Lungime segment	Punct început	X / Y	Punct sfârșit	X / Y	Lungime segment
19	370.856,63 496.026,346	20	370.855,021 496.025,048	2.068	20	370.855,021 496.025,048	21	370.853,691 496.023,975	1.708	21	370.853,691 496.023,975	22	370.847,431 496.018,926	8.043
22	370.847,431 496.018,926	23	370.846,341 496.018,046	1.401	23	370.846,341 496.018,046	24	370.840,31 496.013,181	7.748	24	370.840,31 496.013,181	25	370.837,659 496.011,043	3.406
25	370.837,659 496.011,043	26	370.834,095 496.008,168	4.579	26	370.834,095 496.008,168	27	370.833,339 496.007,489	1.016	27	370.833,339 496.007,489	28	370.829,168 496.003,737	5.61
28	370.829,168 496.003,737	29	370.826,662 496.001,483	3.37	29	370.826,662 496.001,483	30	370.822,399 495.997,61	5.76	30	370.822,399 495.997,61	31	370.819,417 495.994,9	4.029
31	370.819,417 495.994,9	32	370.815,839 495.991,649	4.835	32	370.815,839 495.991,649	33	370.811,976 495.988,138	5.22	33	370.811,976 495.988,138	34	370.809,464 495.985,856	3.393
34	370.809,464 495.985,856	35	370.805,722 495.982,455	5.057	35	370.805,722 495.982,455	36	370.802,042 495.979,137	4.955	36	370.802,042 495.979,137	37	370.796,76 495.974,392	7.101
37	370.796,76 495.974,392	38	370.794,95 495.972,845	2.381	38	370.794,95 495.972,845	39	370.788,135 495.967,016	8.968	39	370.788,135 495.967,016	40	370.781,614 495.961,439	8.581
40	370.781,614 495.961,439	41	370.778,454 495.958,736	4.158	41	370.778,454 495.958,736	42	370.775,358 495.956,088	4.074	42	370.775,358 495.956,088	43	370.771,329 495.952,643	5.301
43	370.771,329 495.952,643	44	370.770,33 495.951,789	1.315	44	370.770,33 495.951,789	45	370.767,387 495.949,272	3.872	45	370.767,387 495.949,272	46	370.764,438 495.946,75	3.881
46	370.764,438 495.946,75	47	370.764,215 495.946,559	0.293	47	370.764,215 495.946,559	48	370.766,416 495.943,178	4.034	48	370.766,416 495.943,178	49	370.766,714 495.943,433	0.392
49	370.766,714 495.943,433	50	370.773,928 495.949,603	9.493	50	370.773,928 495.949,603	51	370.780,983 495.955,636	9.283	51	370.780,983 495.955,636	52	370.791,39 495.964,536	13.69 3
52	370.791,39 495.964,536	53	370.799,396 495.971,384	10.53 5	53	370.799,396 495.971,384	54	370.800,934 495.972,7	2.024	54	370.800,934 495.972,7	55	370.807,12 495.978,321	8.358
55	370.807,12 495.978,321	56	370.814,666 495.985,178	10.19 6	56	370.814,666 495.985,178	57	370.822,108 495.991,94	10.05 5	57	370.822,108 495.991,94	58	370.829,344 495.998,516	9.778
58	370.829,344 495.998,516	59	370.836,012 496.004,576	9.01	59	370.836,012 496.004,576	60	370.836,69 496.005,122	0.871	60	370.836,69 496.005,122	61	370.842,821 496.010,068	7.877
61	370.842,821 496.010,068	62	370.850,248 496.016,058	9.541	62	370.850,248 496.016,058	63	370.856,203 496.020,862	7.651	63	370.856,203 496.020,862	64	370.859,142 496.023,232	3.776
64	370.859,142 496.023,232	65	370.862,138 496.025,649	3.85	65	370.862,138 496.025,649	66	370.865,057 496.028,004	3.751	66	370.865,057 496.028,004	67	370.869,196 496.031,343	5.318
67	370.869,196 496.031,343	68	370.873,104 496.034,495	5.021	68	370.873,104 496.034,495	69	370.873,731 496.034,855	0.723	69	370.873,731 496.034,855	70	370.878,952 496.037,855	6.022
70	370.878,952 496.037,855	71	370.883,913 496.040,706	5.722	71	370.883,913 496.040,706	72	370.889,012 496.043,636	5.881	72	370.889,012 496.043,636	73	370.893,04 496.045,95	4.645
73	370.893,04 496.045,95	74	370.894,186 496.046,598	1.316	74	370.894,186 496.046,598	75	370.900,91 496.050,4	7.725	75	370.900,91 496.050,4	76	370.904,735 496.052,562	4.394
76	370.904,735 496.052,562	77	370.907,302 496.054,013	2.949	77	370.907,302 496.054,013	78	370.909,866 496.055,468	2.948	78	370.909,866 496.055,468	79	370.918,295 496.060,252	9.691
79	370.918,295 496.060,252	80	370.927,77 496.065,629	10.89 5	80	370.927,77 496.065,629	81	370.933,417 496.068,833	6.493	81	370.933,417 496.068,833	82	370.936,854 496.070,784	3.952
82	370.936,854 496.070,784	83	370.942,276 496.073,86	6.234	83	370.942,276 496.073,86	84	370.952,099 496.079,435	11.29 4	84	370.952,099 496.079,435	1	370.959,756 496.083,78	8.804

** Lungimile segmentelor sunt determinate în planul de proiecție Stereo 70 și sunt rotunjite la 1 milimetru.

*** Distanța dintre puncte este formată din segmente cumulate ce sunt mai mici decât valoarea 1 milimetru.

**DATE DESPRE IMOBILUL NR. 6582**

Oficiul de Cadastru și Publicitate Imobiliară ALBA
Biroul de Cadastru și Publicitate Imobiliară Alba Iulia

A. Partea I. Descrierea imobilului

TEREN Extravilan

Adresa: Jud. Alba

Nr. Crt	Nr cadastral Nr. topografic	Suprafața* (mp)	Observații / Referințe
A1		300	Sector cadastral:25 Teren neimprejmuit;

B. Partea II. Proprietari și acte

Inscrieri privitoare la dreptul de proprietate și alte drepturi reale	Referințe
/	
Act Notarial nr. 216, din 23/12/2002 emis de NP VASILE RUSU (certificat de mostenitor);	
B1	A1
Intabulare, drept de PROPRIETATE, dobandit prin Succesiune, cota actuala 1/1 1) SIDO-ȘTEBLEA MARTA-ILEANA	

C. Partea III. SARCINI .

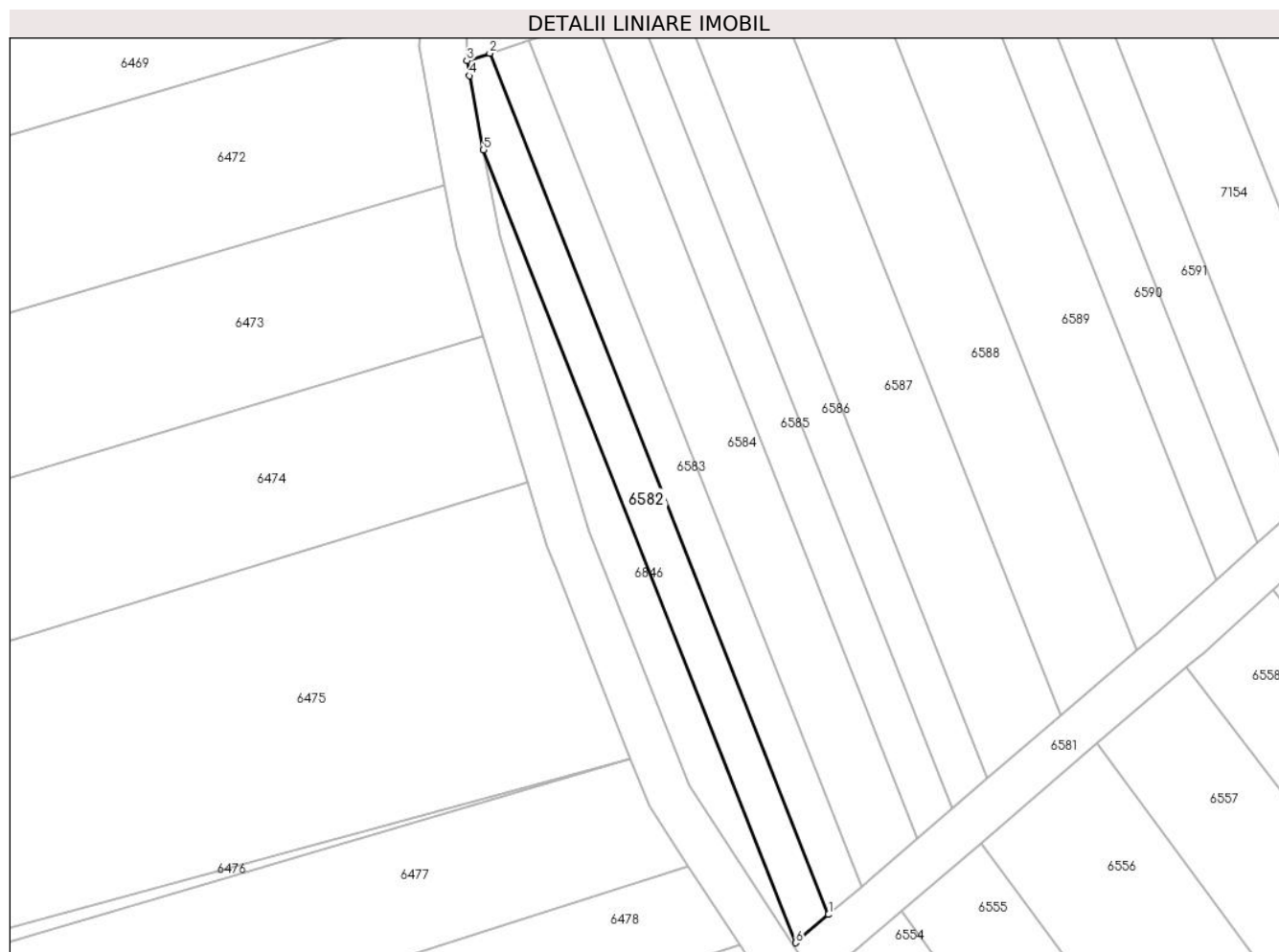
Inscrieri privind dezmembramintele dreptului de proprietate, drepturi reale de garanție și sarcini	Referințe
NU SUNT	

Anexa Nr. 1 La Partea I

Teren

Nr cadastral	Suprafața (mp)*	Observații / Referințe
	300	

* Suprafața este determinată în planul de proiecție Stereo 70.



Date referitoare la teren

Crt	Categorie folosință	Intravilan	Suprafața (mp)	Tarla	Parcelă	Nr. topo	Observații / Referințe
1	faneata	NU	300	-	890/9	-	

Lungime Segmente

1) Valorile lungimilor segmentelor sunt obținute din proiecție în plan.

Punct început	X / Y	Punct sfârșit	X / Y	Lungime segment (** (m)
1	370.767,387 495.949,272	2	370.737,085 496.026,226	82.706
2	370.737,085 496.026,226	3	370.735,037 496.025,56	2.153
3	370.735,037 496.025,56	4	370.735,291 496.024,214	1.37
4	370.735,291 496.024,214	5	370.736,541 496.017,595	6.736
5	370.736,541 496.017,595	6	370.764,438 495.946,75	76.14

Punct început	X / Y	Punct sfârșit	X / Y	Lungime segment (** (m)
6	370.764,438 495.946,75	1	370.767,387 495.949,272	3.881

** Lungimile segmentelor sunt determinate în planul de proiecție Stereo 70 și sunt rotunjite la 1 milimetru.

*** Distanța dintre puncte este formată din segmente cumulate ce sunt mai mici decât valoarea 1 milimetru.

**DATE DESPRE IMOBILUL NR. 6583**

Oficiul de Cadastru și Publicitate Imobiliară ALBA
Biroul de Cadastru și Publicitate Imobiliară Alba Iulia

A. Partea I. Descrierea imobilului

TEREN Extravilan

Adresa: Jud. Alba

Nr. Crt	Nr cadastral Nr. topografic	Suprafața* (mp)	Observații / Referințe
A1		300	Sector cadastral:25 Teren neimprejmuit;

B. Partea II. Proprietari și acte

Inscrieri privitoare la dreptul de proprietate și alte drepturi reale	Referințe
/	
Act Notarial nr. 216, din 23/12/2002 emis de NP VASILE RUSU (certificat de mostenitor);	
B1	A1
Intabulare, drept de PROPRIETATE, dobandit prin Succesiune, cota actuala 1/1 1) SIDO-ȘTEBLEA MARTA-ILEANA	

C. Partea III. SARCINI .

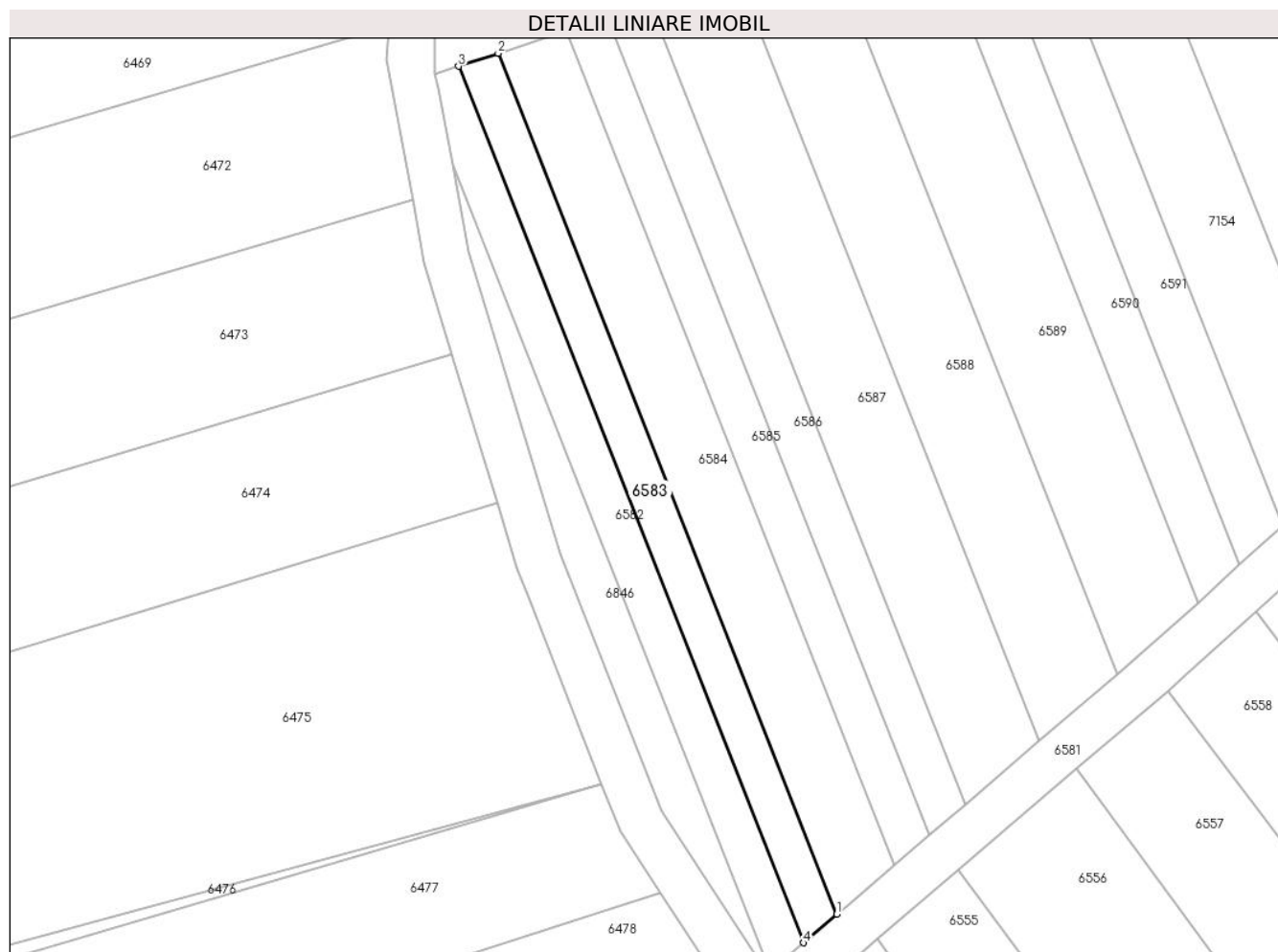
Inscrieri privind dezmembramintele dreptului de proprietate, drepturi reale de garanție și sarcini	Referințe
NU SUNT	

Anexa Nr. 1 La Partea I

Teren

Nr cadastral	Suprafața (mp)*	Observații / Referințe
	300	

* Suprafața este determinată în planul de proiecție Stereo 70.



Date referitoare la teren

Crt	Categorie folosință	Intravilan	Suprafața (mp)	Tarla	Parcelă	Nr. topo	Observații / Referințe
1	vie	NU	300	-	890/11	-	

Lungime Segmente

1) Valorile lungimilor segmentelor sunt obținute din proiecție în plan.

Punct început	X / Y	Punct sfârșit	X / Y	Lungime segment (** (m)
1	370.770,33 495.951,789	2	370.740,571 496.027,362	81.221
2	370.740,571 496.027,362	3	370.737,085 496.026,226	3.667
3	370.737,085 496.026,226	4	370.767,387 495.949,272	82.706
4	370.767,387 495.949,272	1	370.770,33 495.951,789	3.872

** Lungimile segmentelor sunt determinate în planul de proiecție Stereo 70 și sunt rotunjite la 1 milimetru.

***** Distanţa dintre puncte este formată din segmente cumulate ce sunt mai mici decât valoarea 1 milimetru.**

**DATE DESPRE IMOBILUL NR. 6584**

Oficiul de Cadastru și Publicitate Imobiliară ALBA
Biroul de Cadastru și Publicitate Imobiliară Alba Iulia

A. Partea I. Descrierea imobilului

TEREN Extravilan

Adresa: Jud. Alba

Nr. Crt	Nr cadastral Nr. topografic	Suprafața* (mp)	Observații / Referințe
A1		500	Sector cadastral:25 Teren neimprijmit;

B. Partea II. Proprietari și acte

Inscrieri privitoare la dreptul de proprietate și alte drepturi reale		Referințe
/		
Act Administrativ nr. 6448/893, din 23/06/1995 emis de CJPSDDPAT ALBA;		
B1	Intabulare, drept de PROPRIETATE, dobandit prin Reconstituire, cota actuala 1/1 1) MICLEA T NICOLAE 2) STEBLEA T ANA 3) CRISOVAN T MARIA 4) MICLEA T PROFILA	A1

C. Partea III. SARCINI .

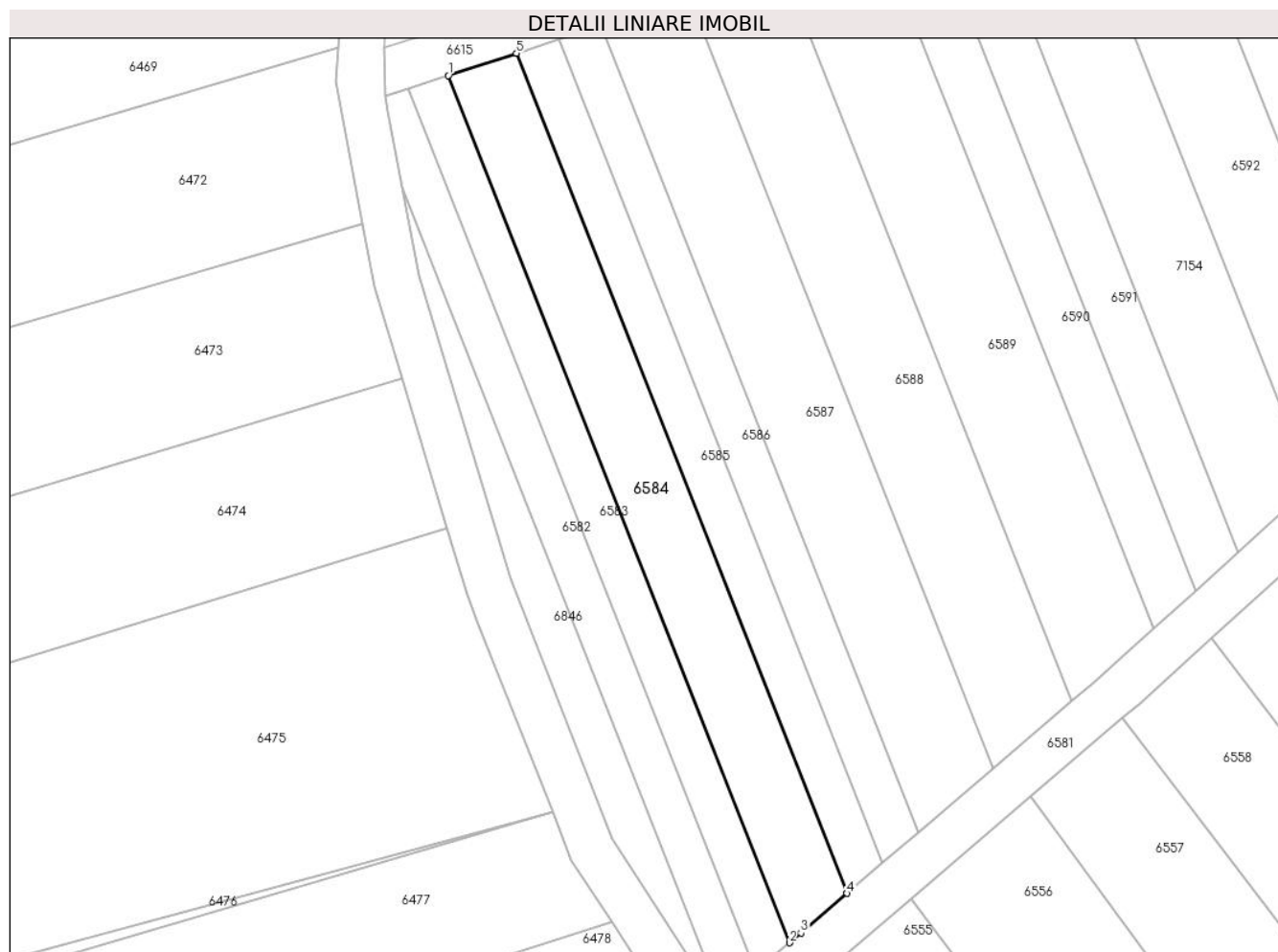
Inscrieri privind dezmembramintele dreptului de proprietate, drepturi reale de garanție și sarcini	Referințe
NU SUNT	

Anexa Nr. 1 La Partea I

Teren

Nr cadastral	Suprafața (mp)*	Observații / Referințe
	500	

* Suprafața este determinată în planul de proiecție Stereo 70.



Date referitoare la teren

Crt	Categorie folosință	Intravilan	Suprafața (mp)	Tarla	Parcelă	Nr. topo	Observații / Referințe
1	faneata	NU	500	-	890/9	-	

Lungime Segmente

1) Valorile lungimilor segmentelor sunt obținute din proiecție în plan.

Punct început	X / Y	Punct sfârșit	X / Y	Lungime segment (** (m)
1	370.740,571 496.027,362	2	370.770,33 495.951,789	81.221
2	370.770,33 495.951,789	3	370.771,329 495.952,643	1.315
3	370.771,329 495.952,643	4	370.775,358 495.956,088	5.301
4	370.775,358 495.956,088	5	370.746,528 496.029,302	78.685
5	370.746,528 496.029,302	1	370.740,571 496.027,362	6.265

**** Lungimile segmentelor sunt determinate în planul de proiecţie Stereo 70 şi sunt rotunjite la 1 milimetru.**

***** Distanţa dintre puncte este formată din segmente cumulate ce sunt mai mici decât valoarea 1 milimetru.**

**DATE DESPRE IMOBILUL NR. 6585**

Oficiul de Cadastru și Publicitate Imobiliară ALBA
Biroul de Cadastru și Publicitate Imobiliară Alba Iulia

A. Partea I. Descrierea imobilului

TEREN Extravilan

Adresa: Jud. Alba

Nr. Crt	Nr cadastral Nr. topografic	Suprafața* (mp)	Observații / Referințe
A1		300	Sector cadastral:25 Teren neimprejmuit;

B. Partea II. Proprietari și acte

Inscrieri privitoare la dreptul de proprietate și alte drepturi reale	Referințe
/	
Act Notarial nr. 1079, din 16/03/2022 emis de NP ELENA TEODORESCU (act de partaj);	
B1	A1
Intabulare, drept de PROPRIETATE, dobandit prin lesire Din Indiviziune, cota actuala 1/1 1) DEAC AVRAM	

C. Partea III. SARCINI .

Inscrieri privind dezmembramintele dreptului de proprietate, drepturi reale de garanție și sarcini	Referințe
NU SUNT	

Anexa Nr. 1 La Partea I

Teren

Nr cadastral	Suprafața (mp)*	Observații / Referințe
	300	

* Suprafața este determinată în planul de proiecție Stereo 70.



Date referitoare la teren

Crt	Categorie folosință	Intra vilan	Suprafața (mp)	Tarla	Parcelă	Nr. topo	Observații / Referințe
1	vie	NU	300	-	890/8	-	

Lungime Segmente

1) Valorile lungimilor segmentelor sunt obținute din proiecție în plan.

Punct început	X / Y	Punct sfârșit	X / Y	Lungime segment (** (m)
1	370.746,528 496.029,302	2	370.775,358 495.956,088	78.685
2	370.775,358 495.956,088	3	370.778,454 495.958,736	4.074
3	370.778,454 495.958,736	4	370.750,196 496.030,497	77.124
4	370.750,196 496.030,497	1	370.746,528 496.029,302	3.858

** Lungimile segmentelor sunt determinate în planul de proiecție Stereo 70 și sunt rotunjite la 1 milimetru.

***** Distanţa dintre puncte este formată din segmente cumulate ce sunt mai mici decât valoarea 1 milimetru.**

**DATE DESPRE IMOBILUL NR. 6586**

Oficiul de Cadastru și Publicitate Imobiliară ALBA
Biroul de Cadastru și Publicitate Imobiliară Alba Iulia

A. Partea I. Descrierea imobilului

TEREN Extravilan

Adresa: Jud. Alba

Nr. Crt	Nr cadastral Nr. topografic	Suprafața* (mp)	Observații / Referințe
A1		300	Sector cadastral:25 Teren neimprijmit;

B. Partea II. Proprietari și acte

Inscrieri privitoare la dreptul de proprietate și alte drepturi reale		Referințe
/		
Act Notarial nr. 16, din 14/10/2011 emis de NP ENĂCHESCU ADINA-RODICA (certificat de mostenitor);		
B1	Intabulare, drept de PROPRIETATE, dobandit prin Succesiune, cota actuala 1/2 1) DEAC ACHIM-OVIDIU	A1
B2	Intabulare, drept de PROPRIETATE, dobandit prin Succesiune, cota actuala 1/2 1) HÂRJOC MARIANA-SALOMIA	A1

C. Partea III. SARCINI .

Inscrieri privind dezmembramintele dreptului de proprietate, drepturi reale de garanție și sarcini	Referințe
NU SUNT	

Anexa Nr. 1 La Partea I

Teren

Nr cadastral	Suprafața (mp)*	Observații / Referințe
	300	

* Suprafața este determinată în planul de proiecție Stereo 70.



Date referitoare la teren

Crt	Categorie folosință	Intra vilan	Suprafața (mp)	Tarla	Parcelă	Nr. topo	Observații / Referințe
1	vie	NU	300	-	890/7	-	

Lungime Segmente

1) Valorile lungimilor segmentelor sunt obținute din proiecție în plan.

Punct început	X / Y	Punct sfârșit	X / Y	Lungime segment (** (m)
1	370.750,196 496.030,497	2	370.778,454 495.958,736	77.124
2	370.778,454 495.958,736	3	370.781,614 495.961,439	4.158
3	370.781,614 495.961,439	4	370.753,935 496.031,73	75.545
4	370.753,935 496.031,73	1	370.750,196 496.030,497	3.937

** Lungimile segmentelor sunt determinate în planul de proiecție Stereo 70 și sunt rotunjite la 1 milimetru.

***** Distanţa dintre puncte este formată din segmente cumulate ce sunt mai mici decât valoarea 1 milimetru.**

**DATE DESPRE IMOBILUL NR. 6587**

Oficiul de Cadastru și Publicitate Imobiliară ALBA
Biroul de Cadastru și Publicitate Imobiliară Alba Iulia

A. Partea I. Descrierea imobilului

TEREN Extravilan

Adresa: Jud. Alba

Nr. Crt	Nr cadastral Nr. topografic	Suprafața* (mp)	Observații / Referințe
A1		600	Sector cadastral:25 Teren neimpregmuit;

B. Partea II. Proprietari și acte

Inscrieri privitoare la dreptul de proprietate și alte drepturi reale		Referințe
/		
Act Administrativ nr. 6432/792, din 20/04/1995 emis de CJPSDDPAT ALBA;		
B1	Intabulare, drept de PROPRIETATE, dobandit prin Reconstituire, cota actuala 1/1 1) VIOREL S IGNAT 2) VIOREL S EUGENIA 3) VIOREL S TOMA 4) VIOREL S SABINA	A1

C. Partea III. SARCINI .

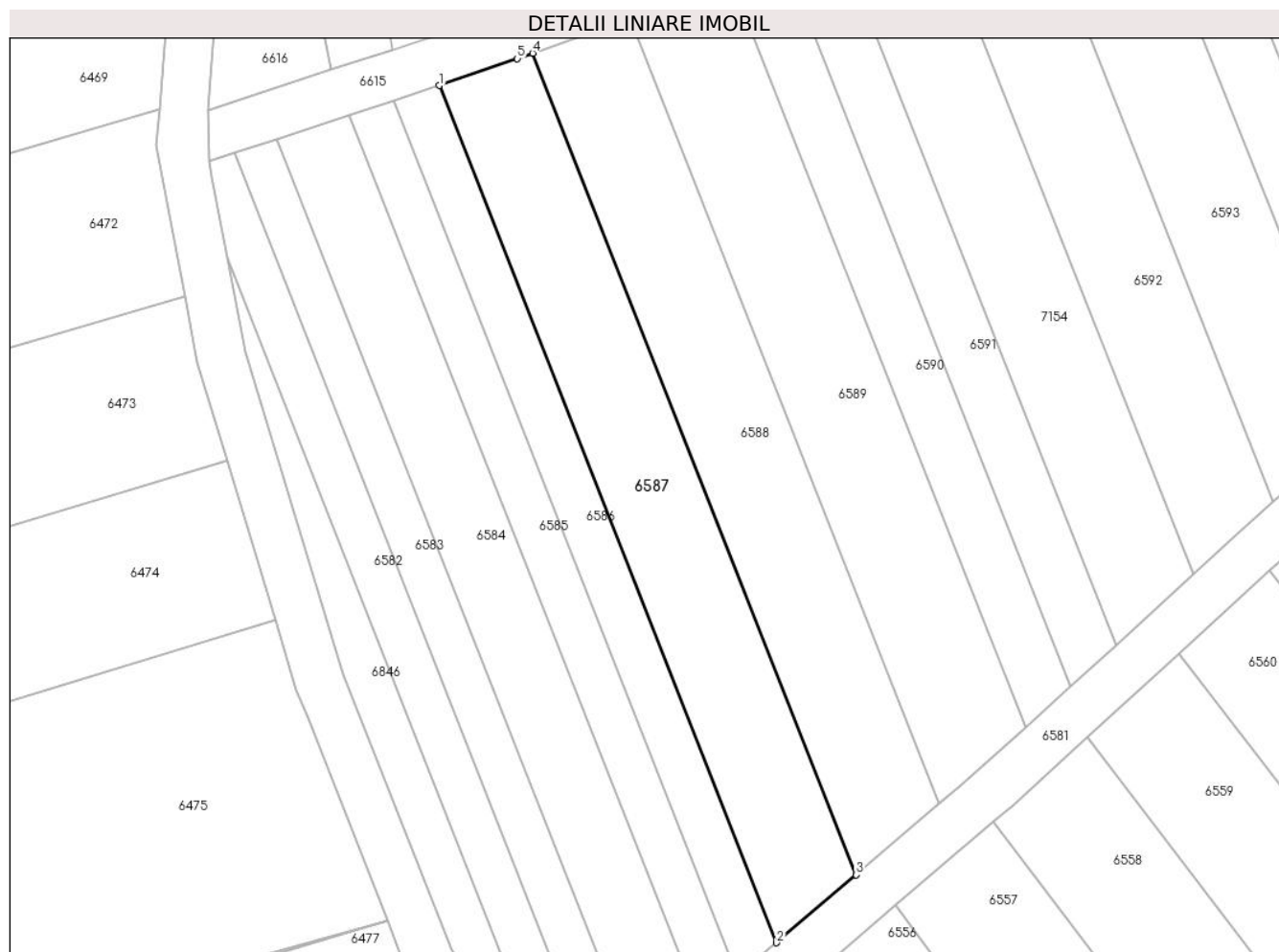
Inscrieri privind dezmembramintele dreptului de proprietate, drepturi reale de garanție și sarcini	Referințe
NU SUNT	

Anexa Nr. 1 La Partea I

Teren

Nr cadastral	Suprafața (mp)*	Observații / Referințe
	600	

* Suprafața este determinată în planul de proiecție Stereo 70.



Date referitoare la teren

Crt	Categorie folosință	Intra vilan	Suprafața (mp)	Tarla	Parcelă	Nr. topo	Observații / Referințe
1	vie	NU	600	-	890/6	-	

Lungime Segmente

1) Valorile lungimilor segmentelor sunt obținute din proiecție în plan.

Punct început	X / Y	Punct sfârșit	X / Y	Lungime segment (** (m)
1	370.753,935 496.031,73	2	370.781,614 495.961,439	75.545
2	370.781,614 495.961,439	3	370.788,135 495.967,016	8.581
3	370.788,135 495.967,016	4	370.761,606 496.034,386	72.405
4	370.761,606 496.034,386	5	370.760,34 496.033,943	1.341
5	370.760,34 496.033,943	1	370.753,935 496.031,73	6.777

**** Lungimile segmentelor sunt determinate în planul de proiecție Stereo 70 și sunt rotunjite la 1 milimetru.**

***** Distanța dintre puncte este formată din segmente cumulate ce sunt mai mici decât valoarea 1 milimetru.**

**DATE DESPRE IMOBILUL NR. 6588**

Oficiul de Cadastru și Publicitate Imobiliară ALBA
Biroul de Cadastru și Publicitate Imobiliară Alba Iulia

A. Partea I. Descrierea imobilului

TEREN Extravilan

Adresa: Jud. Alba

Nr. Crt	Nr cadastral Nr. topografic	Suprafața* (mp)	Observații / Referințe
A1		600	Sector cadastral:25 Teren neimprijmit;

B. Partea II. Proprietari și acte

Inscrieri privitoare la dreptul de proprietate și alte drepturi reale		Referințe
/		
Act Notarial nr. 16, din 14/10/2011 emis de NP ENĂCHESCU ADINA-RODICA (certificat de mostenitor);		
B1	Intabulare, drept de PROPRIETATE, dobandit prin Succesiune, cota actuala 1/2 1) DEAC ACHIM-OVIDIU	A1
B2	Intabulare, drept de PROPRIETATE, dobandit prin Succesiune, cota actuala 1/2 1) HĂRJOC MARIANA-SALOMIA	A1

C. Partea III. SARCINI .

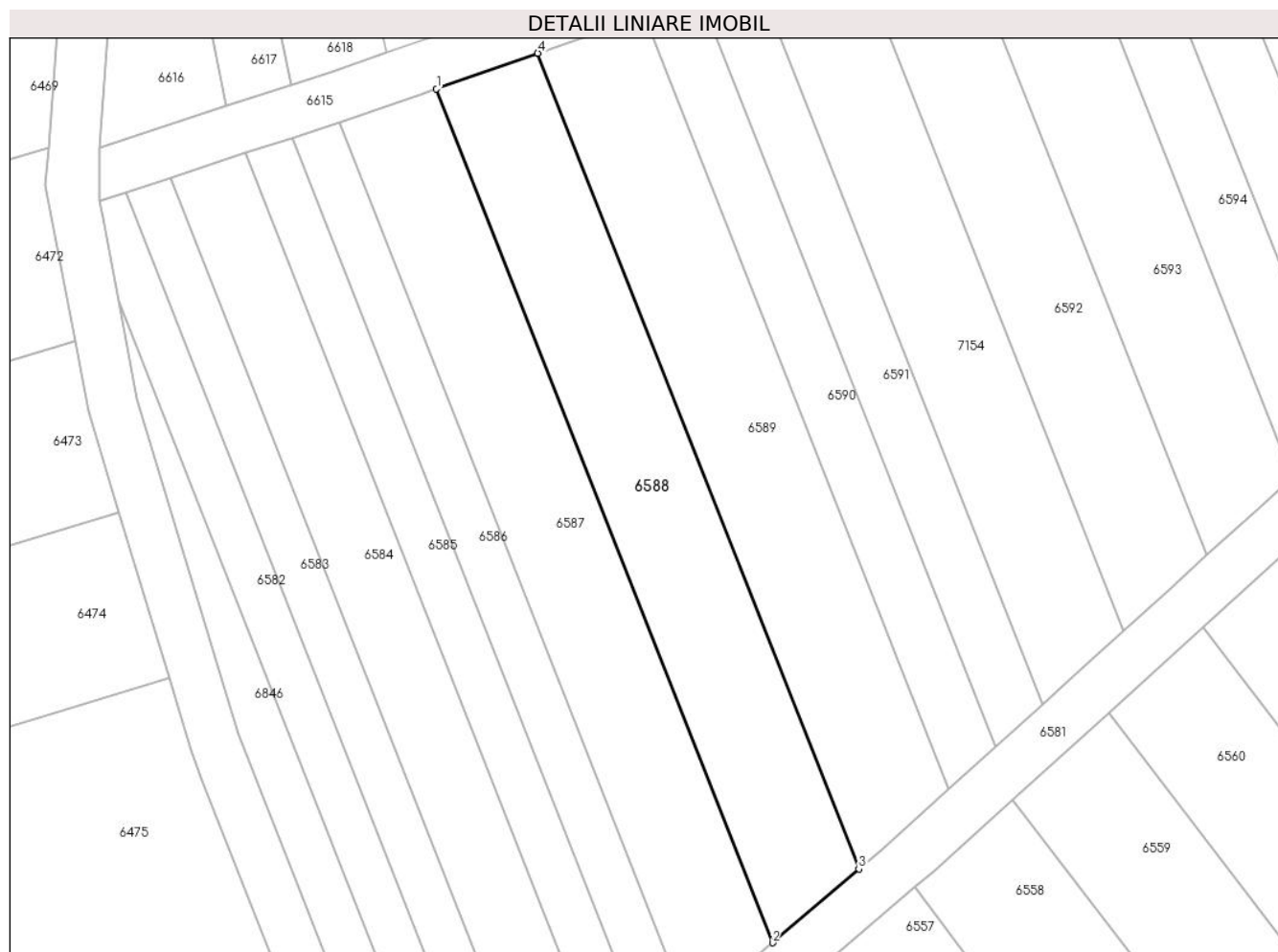
Inscrieri privind dezmembramintele dreptului de proprietate, drepturi reale de garanție și sarcini	Referințe
NU SUNT	

Anexa Nr. 1 La Partea I

Teren

Nr cadastral	Suprafața (mp)*	Observații / Referințe
	600	

* Suprafața este determinată în planul de proiecție Stereo 70.



Date referitoare la teren

Crt	Categorie folosință	Intravilan	Suprafața (mp)	Tarla	Parcelă	Nr. topo	Observații / Referințe
1	vie	NU	600	-	890/5	-	

Lungime Segmente

1) Valorile lungimilor segmentelor sunt obținute din proiecție în plan.

Punct început	X / Y	Punct sfârșit	X / Y	Lungime segment (** (m)
1	370.761,606 496.034,386	2	370.788,135 495.967,016	72.405
2	370.788,135 495.967,016	3	370.794,95 495.972,845	8.968
3	370.794,95 495.972,845	4	370.769,612 496.037,192	69.156
4	370.769,612 496.037,192	1	370.761,606 496.034,386	8.483

** Lungimile segmentelor sunt determinate în planul de proiecție Stereo 70 și sunt rotunjite la 1 milimetru.

***** Distanţa dintre puncte este formată din segmente cumulate ce sunt mai mici decât valoarea 1 milimetru.**

**DATE DESPRE IMOBILUL NR. 6589**

Oficiul de Cadastru și Publicitate Imobiliară ALBA
Biroul de Cadastru și Publicitate Imobiliară Alba Iulia

A. Partea I. Descrierea imobilului

TEREN Extravilan

Adresa: Jud. Alba

Nr. Crt	Nr cadastral Nr. topografic	Suprafața* (mp)	Observații / Referințe
A1		600	Sector cadastral:25 Teren neimprejmuit;

B. Partea II. Proprietari și acte

Inscrieri privitoare la dreptul de proprietate și alte drepturi reale	Referințe
/	
Act Notarial nr. 1079, din 16/03/2022 emis de NP ELENA TEODORESCU (act de partaj);	
B1	A1
Intabulare, drept de PROPRIETATE, dobandit prin lesire Din Indiviziune, cota actuala 1/1 1) DEAC AVRAM	

C. Partea III. SARCINI .

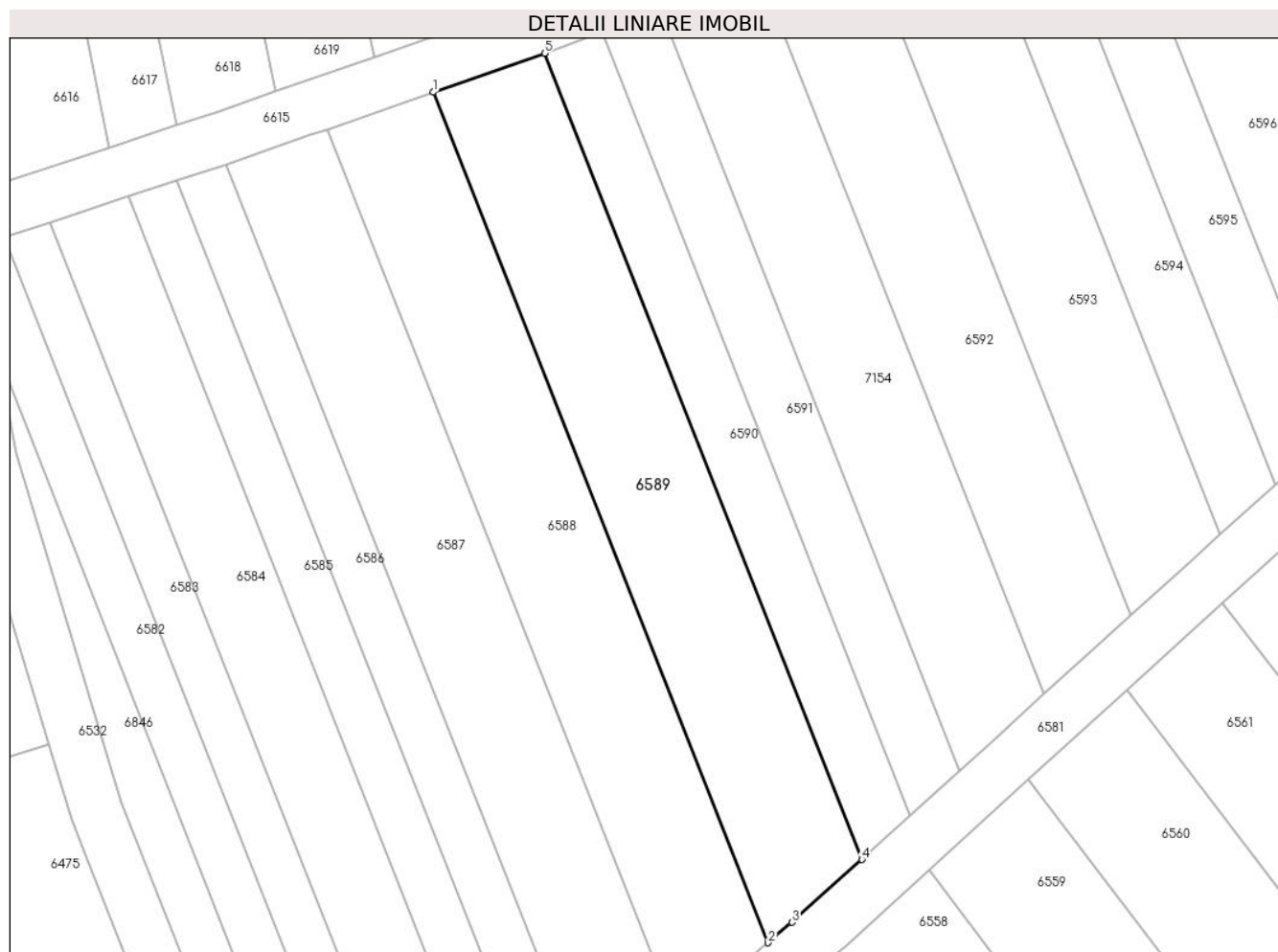
Inscrieri privind dezmembramintele dreptului de proprietate, drepturi reale de garanție și sarcini	Referințe
NU SUNT	

Anexa Nr. 1 La Partea I

Teren

Nr cadastral	Suprafața (mp)*	Observații / Referințe
	600	

* Suprafața este determinată în planul de proiecție Stereo 70.



Date referitoare la teren

Crt	Categorie folosință	Intravilan	Suprafața (mp)	Tarla	Parcelă	Nr. topo	Observații / Referințe
1	vie	NU	600	-	890/4	-	

Lungime Segmente

1) Valorile lungimilor segmentelor sunt obținute din proiecție în plan.

Punct început	X / Y	Punct sfârșit	X / Y	Lungime segment (** (m)
1	370.769,612 496.037,192	2	370.794,95 495.972,845	69.156
2	370.794,95 495.972,845	3	370.796,76 495.974,392	2.381
3	370.796,76 495.974,392	4	370.802,042 495.979,137	7.101
4	370.802,042 495.979,137	5	370.778,022 496.040,139	65.561
5	370.778,022 496.040,139	1	370.769,612 496.037,192	8.911

**** Lungimile segmentelor sunt determinate în planul de proiecţie Stereo 70 şi sunt rotunjite la 1 milimetru.**

***** Distanţa dintre puncte este formată din segmente cumulate ce sunt mai mici decât valoarea 1 milimetru.**

**DATE DESPRE IMOBILUL NR. 6590**

Oficiul de Cadastru și Publicitate Imobiliară ALBA
Biroul de Cadastru și Publicitate Imobiliară Alba Iulia

A. Partea I. Descrierea imobilului

TEREN Extravilan

Adresa: Jud. Alba

Nr. Crt	Nr cadastral Nr. topografic	Suprafața* (mp)	Observații / Referințe
A1		300	Sector cadastral:25 Teren neimprejmuit;

B. Partea II. Proprietari și acte

Inscrieri privitoare la dreptul de proprietate și alte drepturi reale	Referințe
/	
Act Administrativ nr. 5252/628, din 28/02/1995 emis de CJPSDDPAT ALBA;	
B1	A1
Intabulare, drept de PROPRIETATE, dobandit prin Reconstituire, cota actuala 1/1 1) BINTINȚAN P NICOLAE	

C. Partea III. SARCINI .

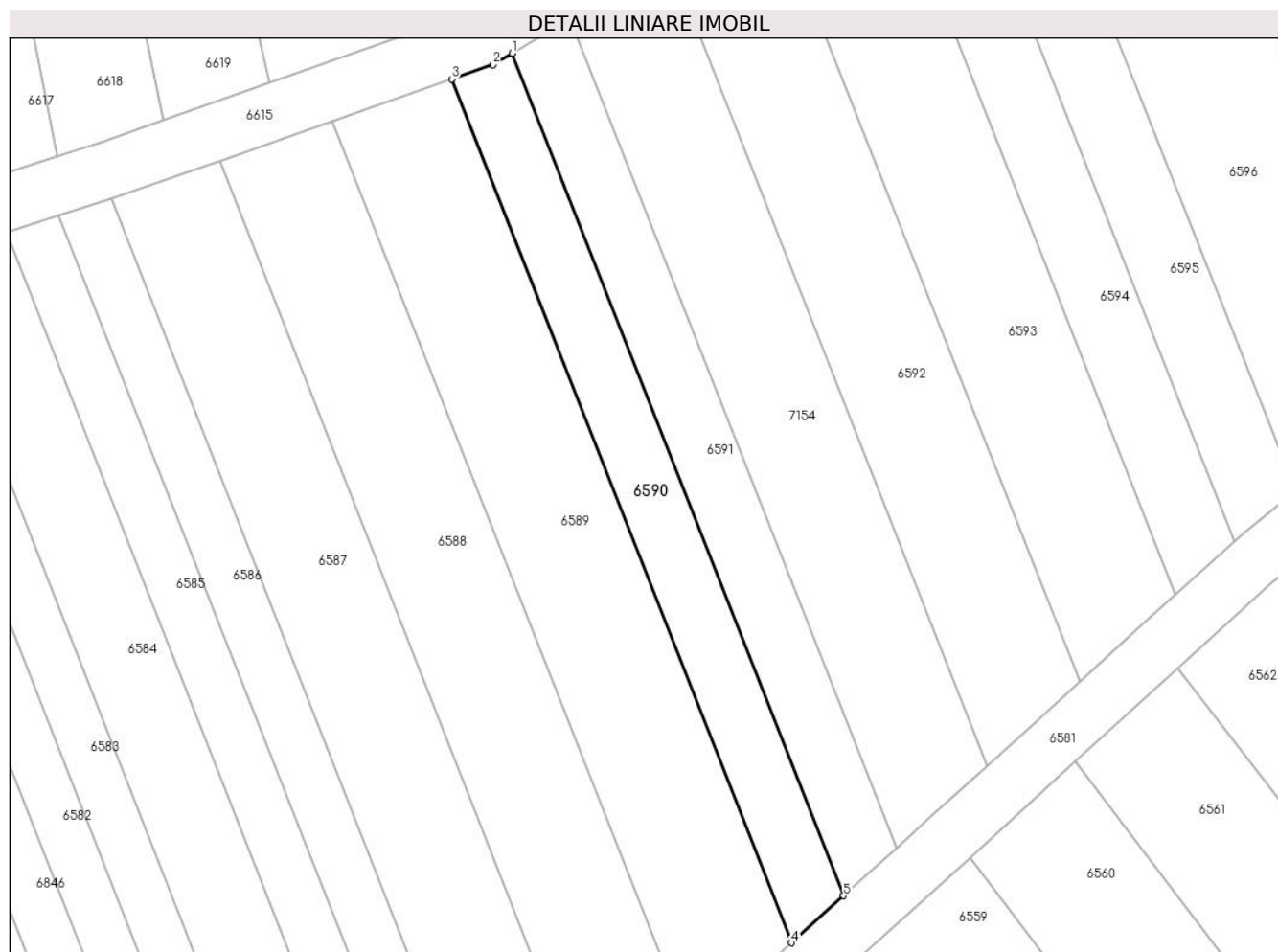
Inscrieri privind dezmembramintele dreptului de proprietate, drepturi reale de garanție și sarcini	Referințe
NU SUNT	

Anexa Nr. 1 La Partea I

Teren

Nr cadastral	Suprafața (mp)*	Observații / Referințe
	300	

* Suprafața este determinată în planul de proiecție Stereo 70.



Date referitoare la teren

Crt	Categorie folosință	Intra vilan	Suprafața (mp)	Tarla	Parcelă	Nr. topo	Observații / Referințe
1	vie	NU	300	-	890/3/a	-	IN TP 890/30

Lungime Segmente

1) Valorile lungimilor segmentelor sunt obținute din proiecție în plan.

Punct început	X / Y	Punct sfârșit	X / Y	Lungime segment (** (m)
1	370.782,288 496.041,967	2	370.780,941 496.041,162	1.57
2	370.780,941 496.041,162	3	370.778,022 496.040,139	3.093
3	370.778,022 496.040,139	4	370.802,042 495.979,137	65.561
4	370.802,042 495.979,137	5	370.805,722 495.982,455	4.955
5	370.805,722 495.982,455	1	370.782,288 496.041,967	63.959

**** Lungimile segmentelor sunt determinate în planul de proiecţie Stereo 70 şi sunt rotunjite la 1 milimetru.**

***** Distanţa dintre puncte este formată din segmente cumulate ce sunt mai mici decât valoarea 1 milimetru.**

**DATE DESPRE IMOBILUL NR. 6591**

Oficiul de Cadastru și Publicitate Imobiliară ALBA
Biroul de Cadastru și Publicitate Imobiliară Alba Iulia

A. Partea I. Descrierea imobilului

TEREN Extravilan

Adresa: Jud. Alba

Nr. Crt	Nr cadastral Nr. topografic	Suprafața* (mp)	Observații / Referințe
A1	74336	300	Sector cadastral:25 Teren neimprejmuit;

B. Partea II. Proprietari și acte

Inscrieri privitoare la dreptul de proprietate și alte drepturi reale		Referințe
17918 / 06/02/2020		
Act Notarial nr. 230, din 05/02/2020 emis de COMAN TEODOR IOAN;		
B4	Intabulare, drept de PROPRIETATEcu titlu cumparare bun comun, dobandit prin Conventie, cota actuala 1/1 1) SZEKELY ARPAD, si sotia 2) SZEKELY ANGELICA	A1

C. Partea III. SARCINI .

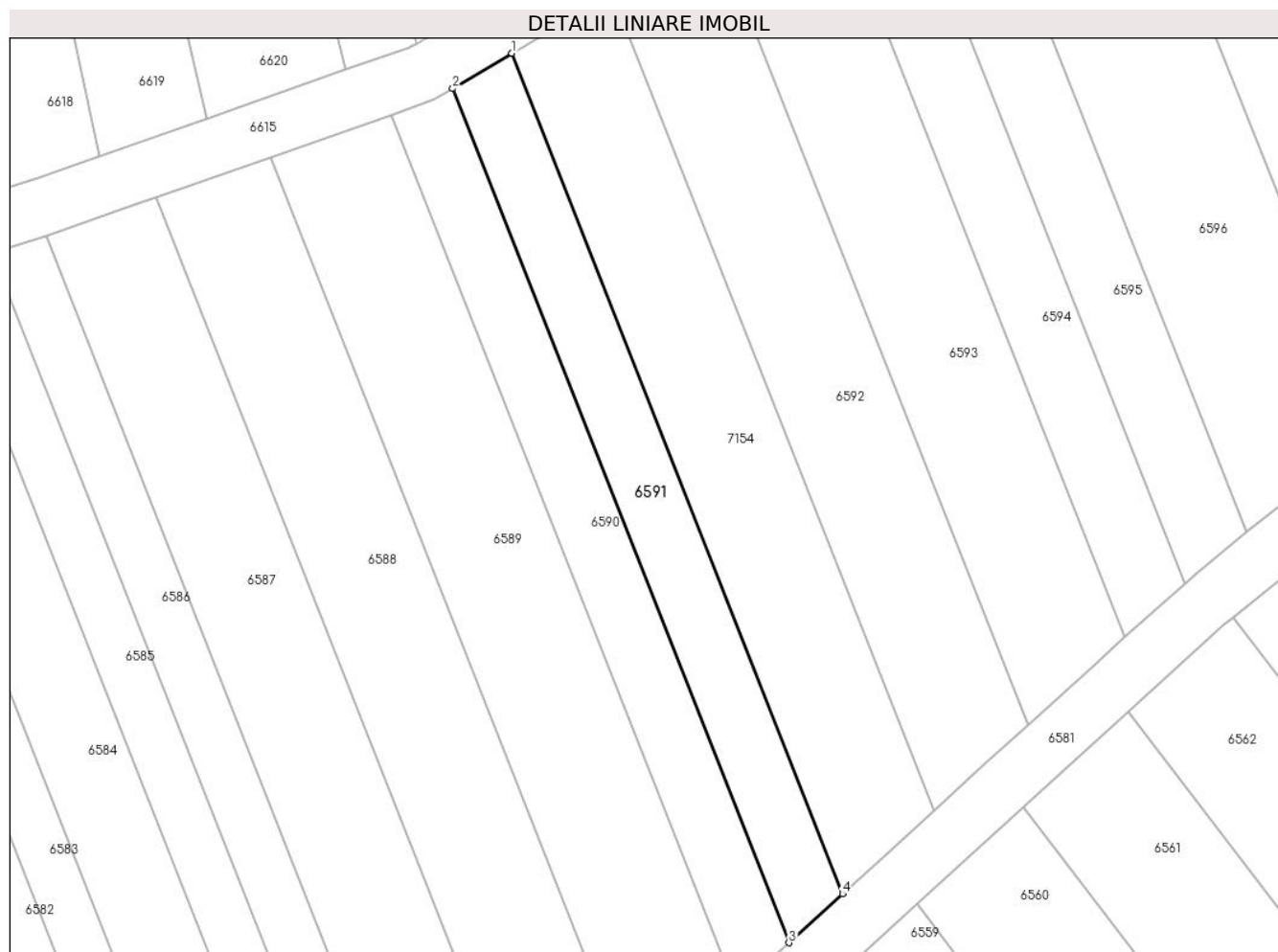
Inscrieri privind dezmembramintele dreptului de proprietate, drepturi reale de garanție și sarcini	Referințe
NU SUNT	

Anexa Nr. 1 La Partea I

Teren

Nr cadastral	Suprafața (mp)*	Observații / Referințe
74336	300	

* Suprafața este determinată în planul de proiecție Stereo 70.



Date referitoare la teren

Crt	Categorie folosință	Intra vilan	Suprafața (mp)	Tarla	Parcelă	Nr. topo	Observații / Referințe
1	vie	NU	300	-	890/3b	-	

Lungime Segmente

1) Valorile lungimilor segmentelor sunt obținute din proiecție în plan.

Punct început	X / Y	Punct sfârșit	X / Y	Lungime segment (** (m)
1	370.786,402 496.044,424	2	370.782,288 496.041,967	4.792
2	370.782,288 496.041,967	3	370.805,722 495.982,455	63.959
3	370.805,722 495.982,455	4	370.809,464 495.985,856	5.057
4	370.809,464 495.985,856	1	370.786,402 496.044,424	62.945

** Lungimile segmentelor sunt determinate în planul de proiecție Stereo 70 și sunt rotunjite la 1 milimetru.

***** Distanţa dintre puncte este formată din segmente cumulate ce sunt mai mici decât valoarea 1 milimetru.**

**DATE DESPRE IMOBILUL NR. 6592**

Oficiul de Cadastru și Publicitate Imobiliară ALBA
Biroul de Cadastru și Publicitate Imobiliară Alba Iulia

A. Partea I. Descrierea imobilului

TEREN Extravilan

Adresa: Jud. Alba

Nr. Crt	Nr cadastral Nr. topografic	Suprafața* (mp)	Observații / Referințe
A1		500	Sector cadastral:25 Teren neimprejmuit;

B. Partea II. Proprietari și acte

Inscrieri privitoare la dreptul de proprietate și alte drepturi reale		Referințe
/		
Act Administrativ nr. 147/86, din 16/03/1994 emis de CJPSDPAT ALBA;		
B1	Intabulare, drept de PROPRIETATE, dobandit prin Reconstituire, cota actuala 1/1 1) IUGA MARIA 2) ROTARU I MARIA	A1

C. Partea III. SARCINI .

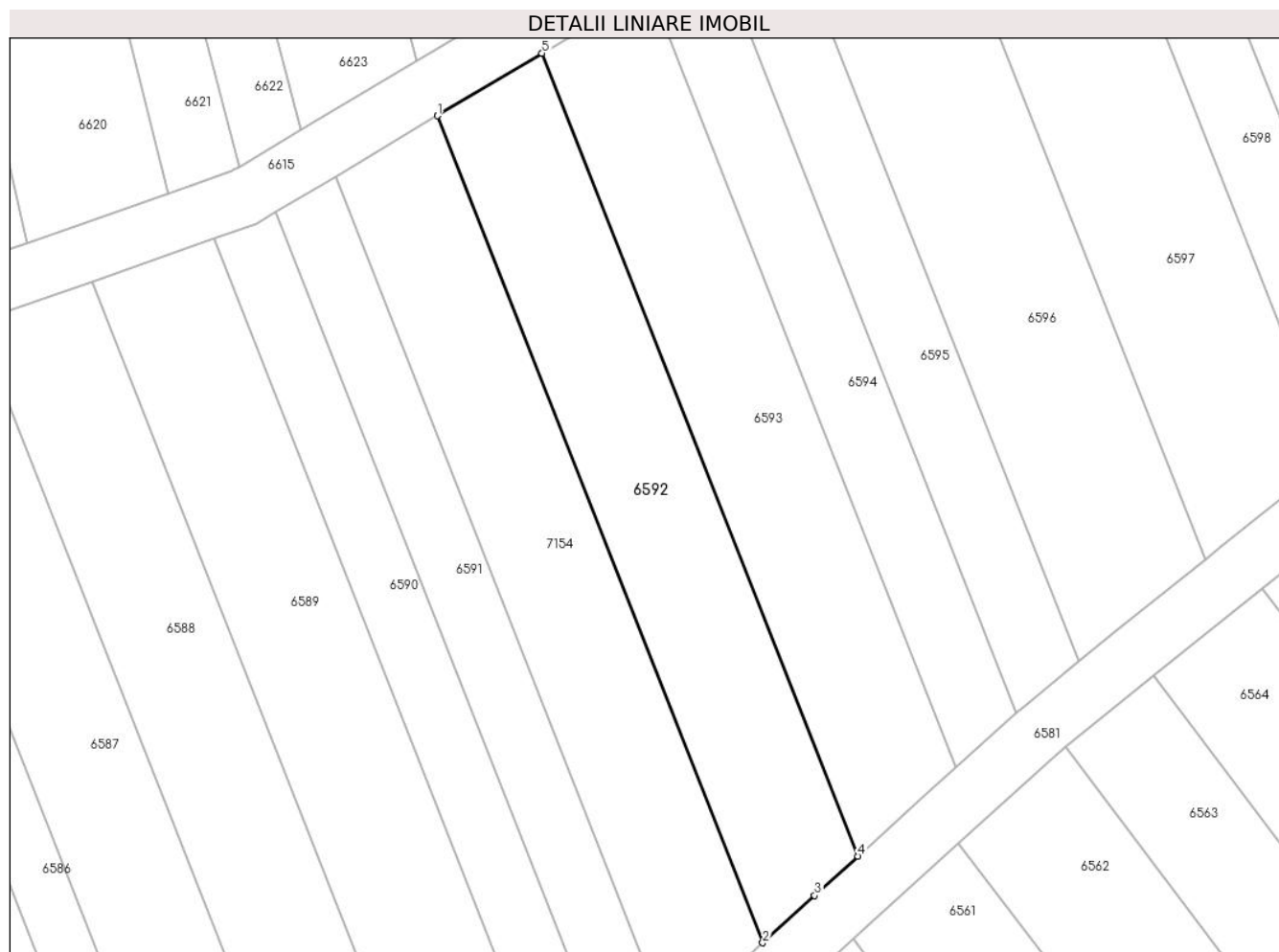
Inscrieri privind dezmembramintele dreptului de proprietate, drepturi reale de garanție și sarcini	Referințe
NU SUNT	

Anexa Nr. 1 La Partea I

Teren

Nr cadastral	Suprafața (mp)*	Observații / Referințe
	500	

* Suprafața este determinată în planul de proiecție Stereo 70.



Date referitoare la teren

Crt	Categorie folosință	Intravilan	Suprafața (mp)	Tarla	Parcelă	Nr. topo	Observații / Referințe
1	vie	NU	500	-	890/1	-	IN TP NR PARCELA 890/11

Lungime Segmente

1) Valorile lungimilor segmentelor sunt obținute din proiecție în plan.

Punct început	X / Y	Punct sfârșit	X / Y	Lungime segment (** (m)
1	370.793,41 496.048,61	2	370.815,839 495.991,649	61.218
2	370.815,839 495.991,649	3	370.819,417 495.994,9	4.835
3	370.819,417 495.994,9	4	370.822,399 495.997,61	4.029
4	370.822,399 495.997,61	5	370.800,621 496.052,917	59.44
5	370.800,621 496.052,917	1	370.793,41 496.048,61	8.4

**** Lungimile segmentelor sunt determinate în planul de proiecţie Stereo 70 şi sunt rotunjite la 1 milimetru.**

***** Distanţa dintre puncte este formată din segmente cumulate ce sunt mai mici decât valoarea 1 milimetru.**

**DATE DESPRE IMOBILUL NR. 6593**

Oficiul de Cadastru și Publicitate Imobiliară ALBA
Biroul de Cadastru și Publicitate Imobiliară Alba Iulia

A. Partea I. Descrierea imobilului

TEREN Extravilan

Adresa: Jud. Alba

Nr. Crt	Nr cadastral Nr. topografic	Suprafața* (mp)	Observații / Referințe
A1		500	Sector cadastral:25 Teren neimprijmit;

B. Partea II. Proprietari și acte

Inscrieri privitoare la dreptul de proprietate și alte drepturi reale	Referințe
/	
Act Administrativ nr. 7107/1451, din 25/06/1996 emis de CJPSDDPAT ALBA;	
B1	A1
Intabulare, drept de PROPRIETATE, dobandit prin Reconstituire, cota actuala 1/1	
1) BĂCILĂ E OVIDIU	
2) BĂCILĂ A BUCUR	
3) CORPADE AL MARIA	

C. Partea III. SARCINI .

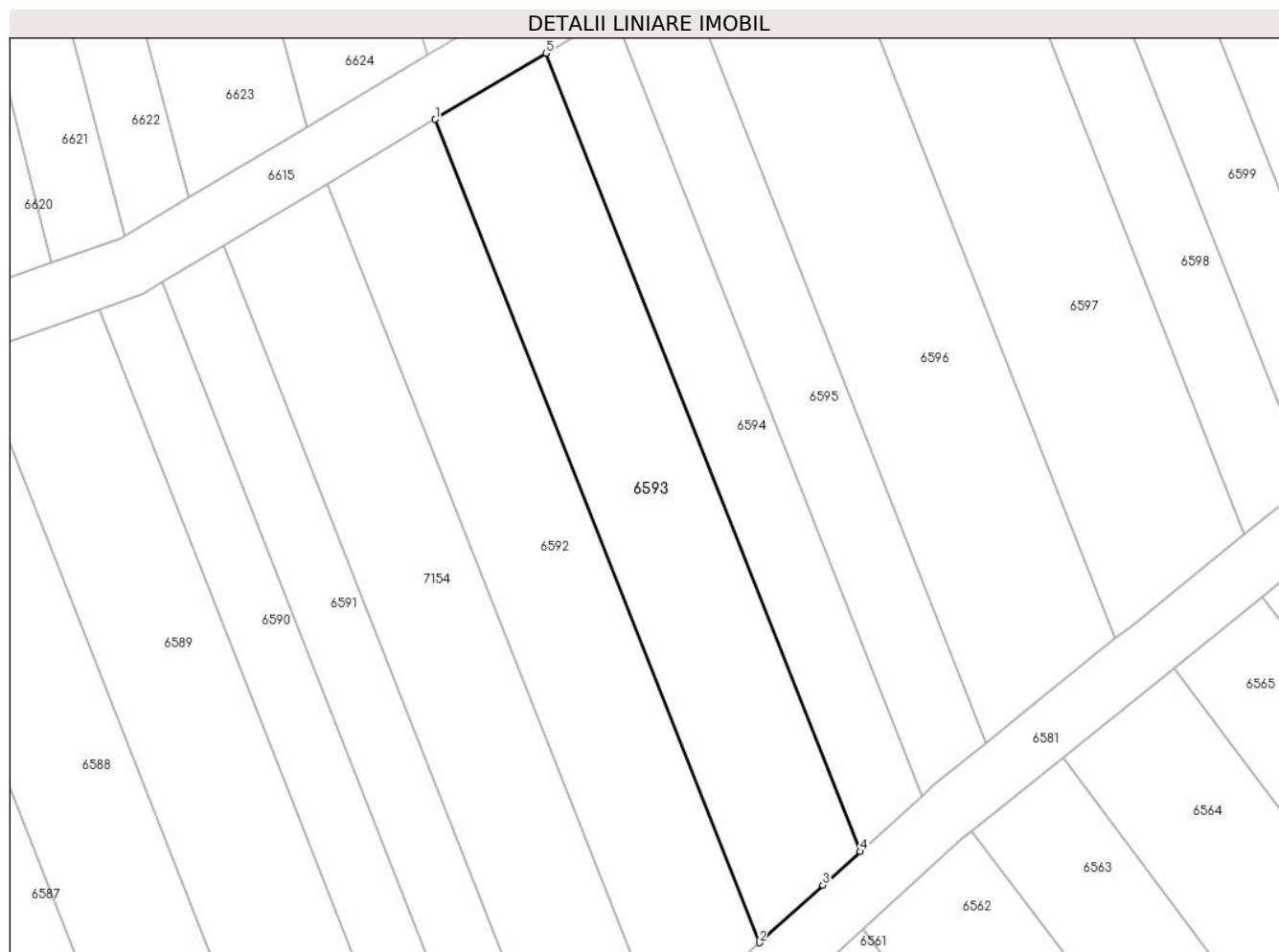
Inscrieri privind dezmembramintele dreptului de proprietate, drepturi reale de garanție și sarcini	Referințe
NU SUNT	

Anexa Nr. 1 La Partea I

Teren

Nr cadastral	Suprafața (mp)*	Observații / Referințe
	500	

* Suprafața este determinată în planul de proiecție Stereo 70.



Date referitoare la teren

Crt	Categorie folosință	Intravilan	Suprafața (mp)	Tarla	Parcelă	Nr. topo	Observații / Referințe
1	vie	NU	500	-	889/1	-	

Lungime Segmente

1) Valorile lungimilor segmentelor sunt obținute din proiecție în plan.

Punct început	X / Y	Punct sfârșit	X / Y	Lungime segment (** (m)
1	370.800,621 496.052,917	2	370.822,399 495.997,61	59.44
2	370.822,399 495.997,61	3	370.826,662 496.001,483	5.76
3	370.826,662 496.001,483	4	370.829,168 496.003,737	3.37
4	370.829,168 496.003,737	5	370.808,054 496.057,356	57.626
5	370.808,054 496.057,356	1	370.800,621 496.052,917	8.658

**** Lungimile segmentelor sunt determinate în planul de proiecţie Stereo 70 şi sunt rotunjite la 1 milimetru.**

***** Distanţa dintre puncte este formată din segmente cumulate ce sunt mai mici decât valoarea 1 milimetru.**

**DATE DESPRE IMOBILUL NR. 6594**

Oficiul de Cadastru și Publicitate Imobiliară ALBA
Biroul de Cadastru și Publicitate Imobiliară Alba Iulia

A. Partea I. Descrierea imobilului

TEREN Extravilan

Adresa: Jud. Alba

Nr. Crt	Nr cadastral Nr. topografic	Suprafața* (mp)	Observații / Referințe
A1		300	Sector cadastral:25 Teren neimprijmit;

B. Partea II. Proprietari și acte

Inscrieri privitoare la dreptul de proprietate și alte drepturi reale	Referințe
/	
Act Administrativ nr. 7034/1061, din 08/02/1995 emis de CJPSDDPAT ALBA;	
B1	A1
Intabulare, drept de PROPRIETATE, dobandit prin Reconstituire, cota actuala 1/1 1) MATEI D FLORENTINA	

C. Partea III. SARCINI .

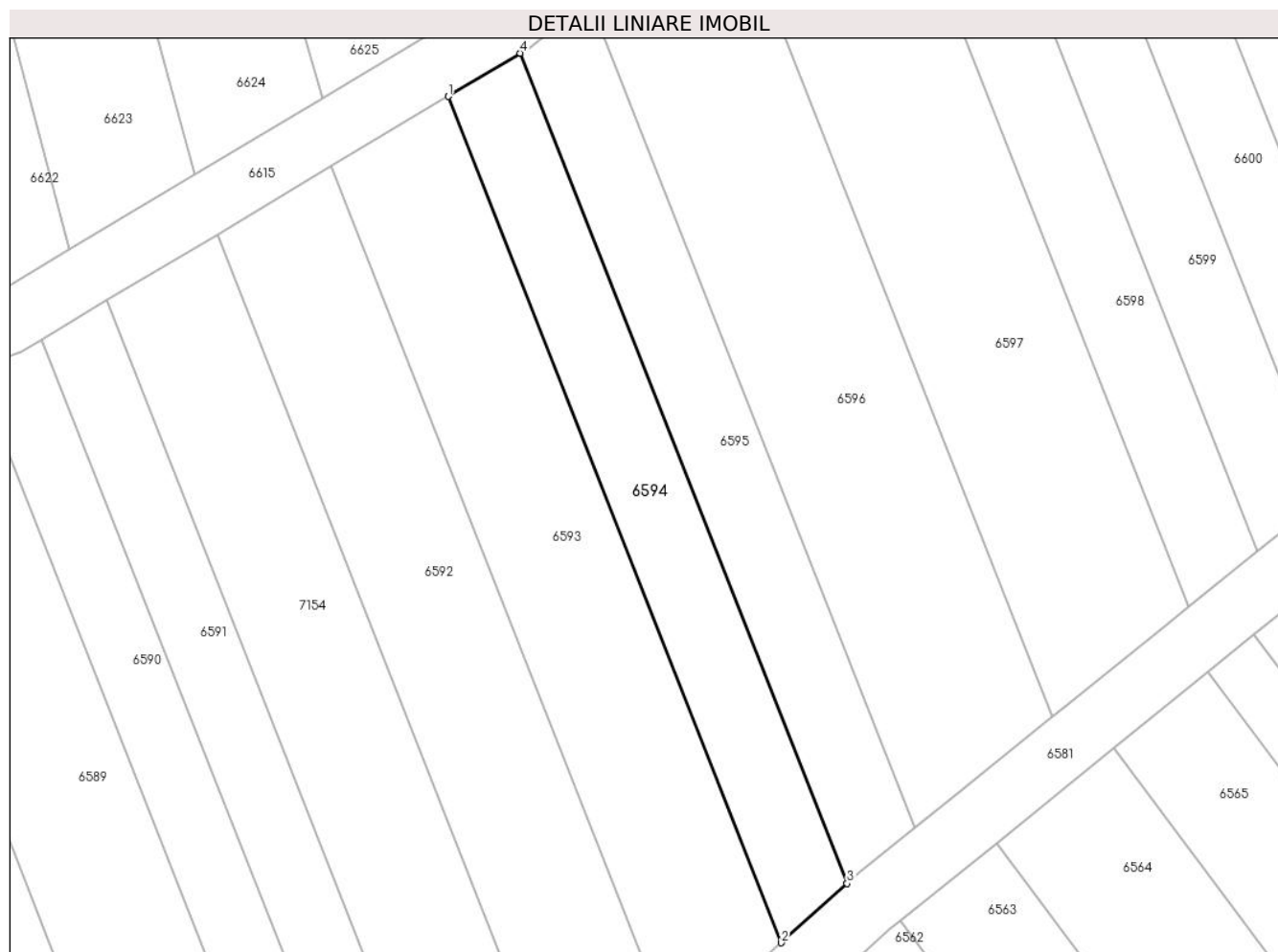
Inscrieri privind dezmembramintele dreptului de proprietate, drepturi reale de garanție și sarcini	Referințe
NU SUNT	

Anexa Nr. 1 La Partea I

Teren

Nr cadastral	Suprafața (mp)*	Observații / Referințe
	300	

* Suprafața este determinată în planul de proiecție Stereo 70.



Date referitoare la teren

Crt	Categorie folosință	Intra vilan	Suprafața (mp)	Tarla	Parcelă	Nr. topo	Observații / Referințe
1	arabil	NU	300	-	888/6	-	

Lungime Segmente

1) Valorile lungimilor segmentelor sunt obținute din proiecție în plan.

Punct început	X / Y	Punct sfârșit	X / Y	Lungime segment (** (m)
1	370.808,054 496.057,356	2	370.829,168 496.003,737	57.626
2	370.829,168 496.003,737	3	370.833,339 496.007,489	5.61
3	370.833,339 496.007,489	4	370.812,627 496.060,088	56.53
4	370.812,627 496.060,088	1	370.808,054 496.057,356	5.327

** Lungimile segmentelor sunt determinate în planul de proiecție Stereo 70 și sunt rotunjite la 1 milimetru.

***** Distanţa dintre puncte este formată din segmente cumulate ce sunt mai mici decât valoarea 1 milimetru.**

**DATE DESPRE IMOBILUL NR. 6595**

Oficiul de Cadastru și Publicitate Imobiliară ALBA
Biroul de Cadastru și Publicitate Imobiliară Alba Iulia

A. Partea I. Descrierea imobilului

TEREN Extravilan

Adresa: Jud. Alba

Nr. Crt	Nr cadastral Nr. topografic	Suprafața* (mp)	Observații / Referințe
A1		300	Sector cadastral:25 Teren neimpregmuit;

B. Partea II. Proprietari și acte

Inscrieri privitoare la dreptul de proprietate și alte drepturi reale		Referințe
/		
Act Normativ nr. 7, din 13/03/1996 emis de Parlamentul Romaniei;		
B1	Inscrierea posesiei, drept de PROPRIETATE, dobandit prin Lege, cota actuala 1/1 1) NEIDENTIFICAT NEIDENTIFICAT	A1
Act Normativ nr. 7, din 13/03/1996 emis de Parlamentul Romaniei (art,13 alin.(14));		
B2	Se noteaza mentiunea proprietar neidentificat, rezerva comisiei locale de fond funciar.	A1

C. Partea III. SARCINI .

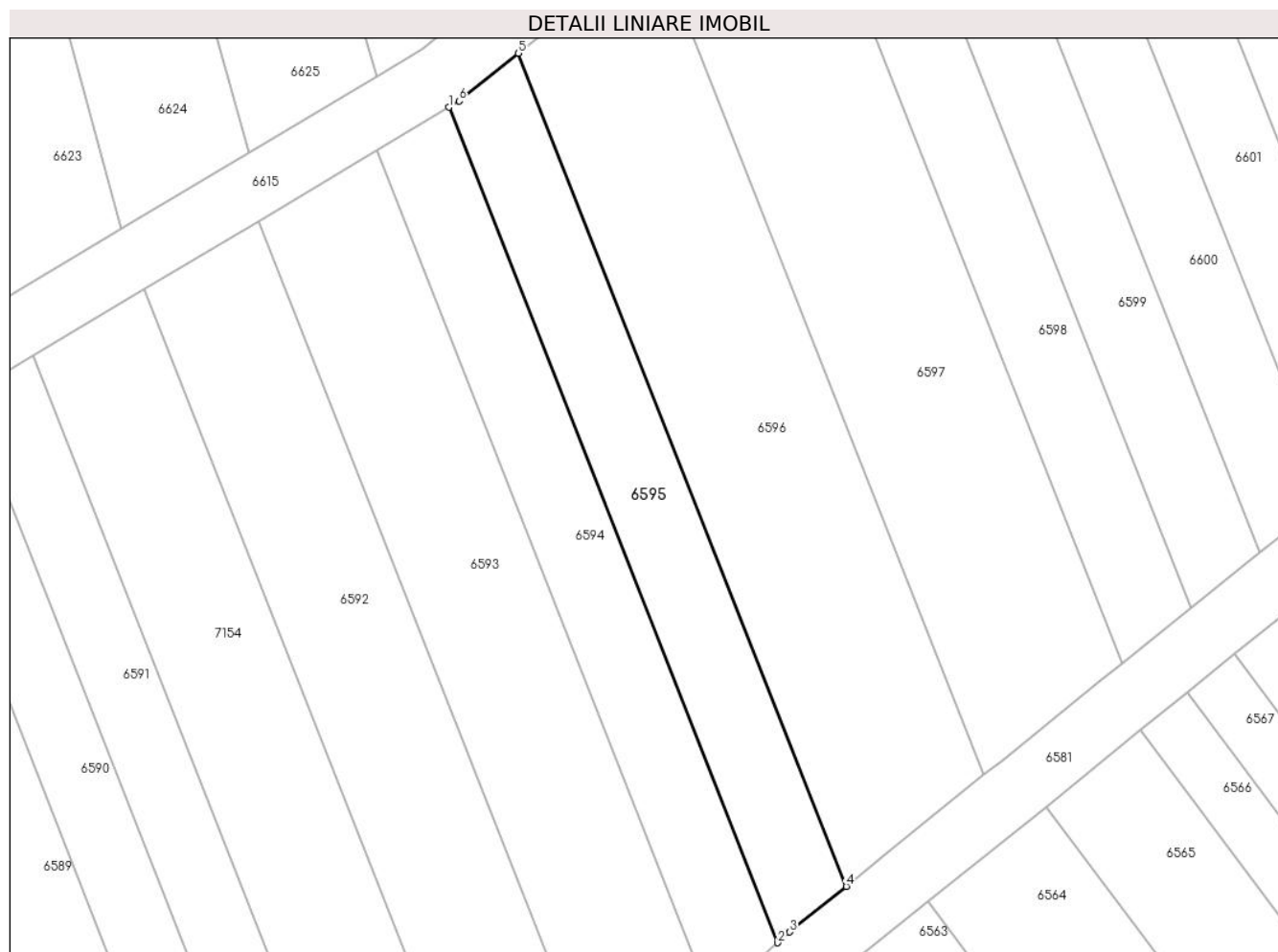
Inscrieri privind dezmembramintele dreptului de proprietate, drepturi reale de garanție și sarcini	Referințe
NU SUNT	

Anexa Nr. 1 La Partea I

Teren

Nr cadastral	Suprafața (mp)*	Observații / Referințe
	300	

* Suprafața este determinată în planul de proiecție Stereo 70.



Date referitoare la teren

Crt	Categorie folosință	Intra vilan	Suprafața (mp)	Tarla	Parcelă	Nr. topo	Observații / Referințe
1	vie	NU	300	-	888/5	-	

Lungime Segmente

1) Valorile lungimilor segmentelor sunt obținute din proiecție în plan.

Punct început	X / Y	Punct sfârșit	X / Y	Lungime segment (** (m)
1	370.812,627 496.060,088	2	370.833,339 496.007,489	56.53
2	370.833,339 496.007,489	3	370.834,095 496.008,168	1.016
3	370.834,095 496.008,168	4	370.837,659 496.011,043	4.579
4	370.837,659 496.011,043	5	370.817,007 496.063,489	56.366
5	370.817,007 496.063,489	6	370.813,278 496.060,477	4.794

Punct început	X / Y	Punct sfârşit	X / Y	Lungime segment (** (m)
6	370.813,278 496.060,477	1	370.812,627 496.060,088	0.758

** Lungimile segmentelor sunt determinate în planul de proiecţie Stereo 70 şi sunt rotunjite la 1 milimetru.

*** Distanţa dintre puncte este formată din segmente cumulate ce sunt mai mici decât valoarea 1 milimetru.

**DATE DESPRE IMOBILUL NR. 6596**

Oficiul de Cadastru și Publicitate Imobiliară ALBA
Biroul de Cadastru și Publicitate Imobiliară Alba Iulia

A. Partea I. Descrierea imobilului

TEREN Extravilan

Adresa: Jud. Alba

Nr. Crt	Nr cadastral Nr. topografic	Suprafața* (mp)	Observații / Referințe
A1		600	Sector cadastral:25 Teren neimprijmit;

B. Partea II. Proprietari și acte

Inscrieri privitoare la dreptul de proprietate și alte drepturi reale		Referințe
/		
Act Normativ nr. 7, din 13/03/1996 emis de Parlamentul Romaniei;		
B1	Inscrierea posesiei, drept de PROPRIETATE, dobandit prin Lege, cota actuala 1/1 1) NEIDENTIFICAT NEIDENTIFICAT	A1
Act Normativ nr. 7, din 13/03/1996 emis de Parlamentul Romaniei (art,13 alin.(14));		
B2	Se noteaza mentiunea proprietar neidentificat, rezerva comisiei locale de fond funciar.	A1

C. Partea III. SARCINI .

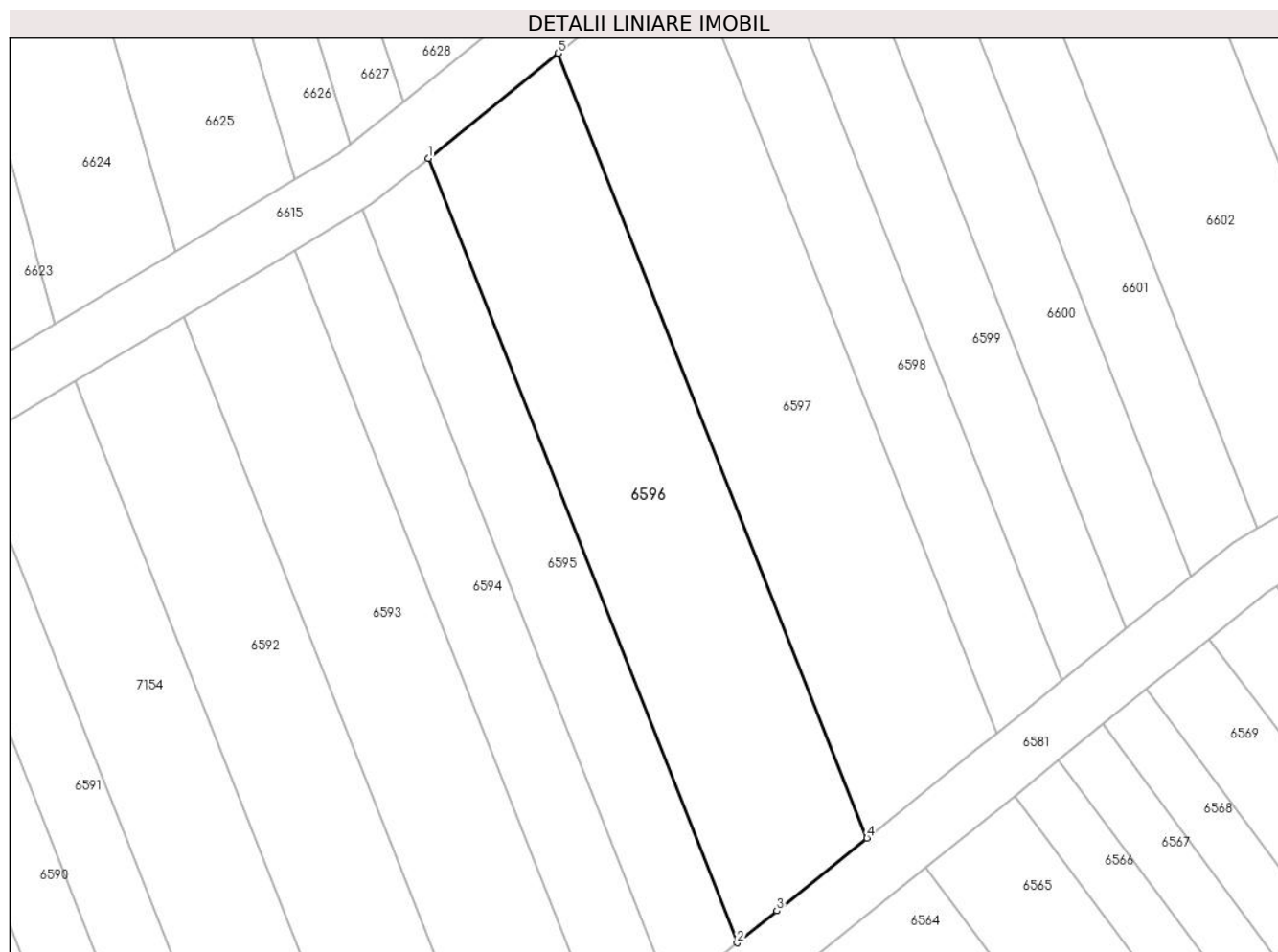
Inscrieri privind dezmembramintele dreptului de proprietate, drepturi reale de garanție și sarcini	Referințe
NU SUNT	

Anexa Nr. 1 La Partea I

Teren

Nr cadastral	Suprafața (mp)*	Observații / Referințe
	600	

* Suprafața este determinată în planul de proiecție Stereo 70.



Date referitoare la teren

Crt	Categorie folosință	Intravilan	Suprafața (mp)	Tarla	Parcelă	Nr. topo	Observații / Referințe
1	vie	NU	600	-	888/4	-	

Lungime Segmente

1) Valorile lungimilor segmentelor sunt obținute din proiecție în plan.

Punct început	X / Y	Punct sfârșit	X / Y	Lungime segment (** (m)
1	370.817,007 496.063,489	2	370.837,659 496.011,043	56.366
2	370.837,659 496.011,043	3	370.840,31 496.013,181	3.406
3	370.840,31 496.013,181	4	370.846,341 496.018,046	7.748
4	370.846,341 496.018,046	5	370.825,686 496.070,501	56.375
5	370.825,686 496.070,501	1	370.817,007 496.063,489	11.157

**** Lungimile segmentelor sunt determinate în planul de proiecţie Stereo 70 şi sunt rotunjite la 1 milimetru.**

***** Distanţa dintre puncte este formată din segmente cumulate ce sunt mai mici decât valoarea 1 milimetru.**

**DATE DESPRE IMOBILUL NR. 6597**

Oficiul de Cadastru și Publicitate Imobiliară ALBA
Biroul de Cadastru și Publicitate Imobiliară Alba Iulia

A. Partea I. Descrierea imobilului

TEREN Extravilan

Adresa: Jud. Alba

Nr. Crt	Nr cadastral Nr. topografic	Suprafața* (mp)	Observații / Referințe
A1		600	Sector cadastral:25 Teren neimprijmit;

B. Partea II. Proprietari și acte

Inscrieri privitoare la dreptul de proprietate și alte drepturi reale		Referințe
/		
Act Normativ nr. 7, din 13/03/1996 emis de Parlamentul Romaniei;		
B1	Inscrierea posesiei, drept de PROPRIETATE, dobandit prin Lege, cota actuala 1/1 1) NEIDENTIFICAT NEIDENTIFICAT	A1
Act Normativ nr. 7, din 13/03/1996 emis de Parlamentul Romaniei (art,13 alin.(14));		
B2	Se noteaza mentiunea proprietar neidentificat, rezerva comisiei locale de fond funciar.	A1

C. Partea III. SARCINI .

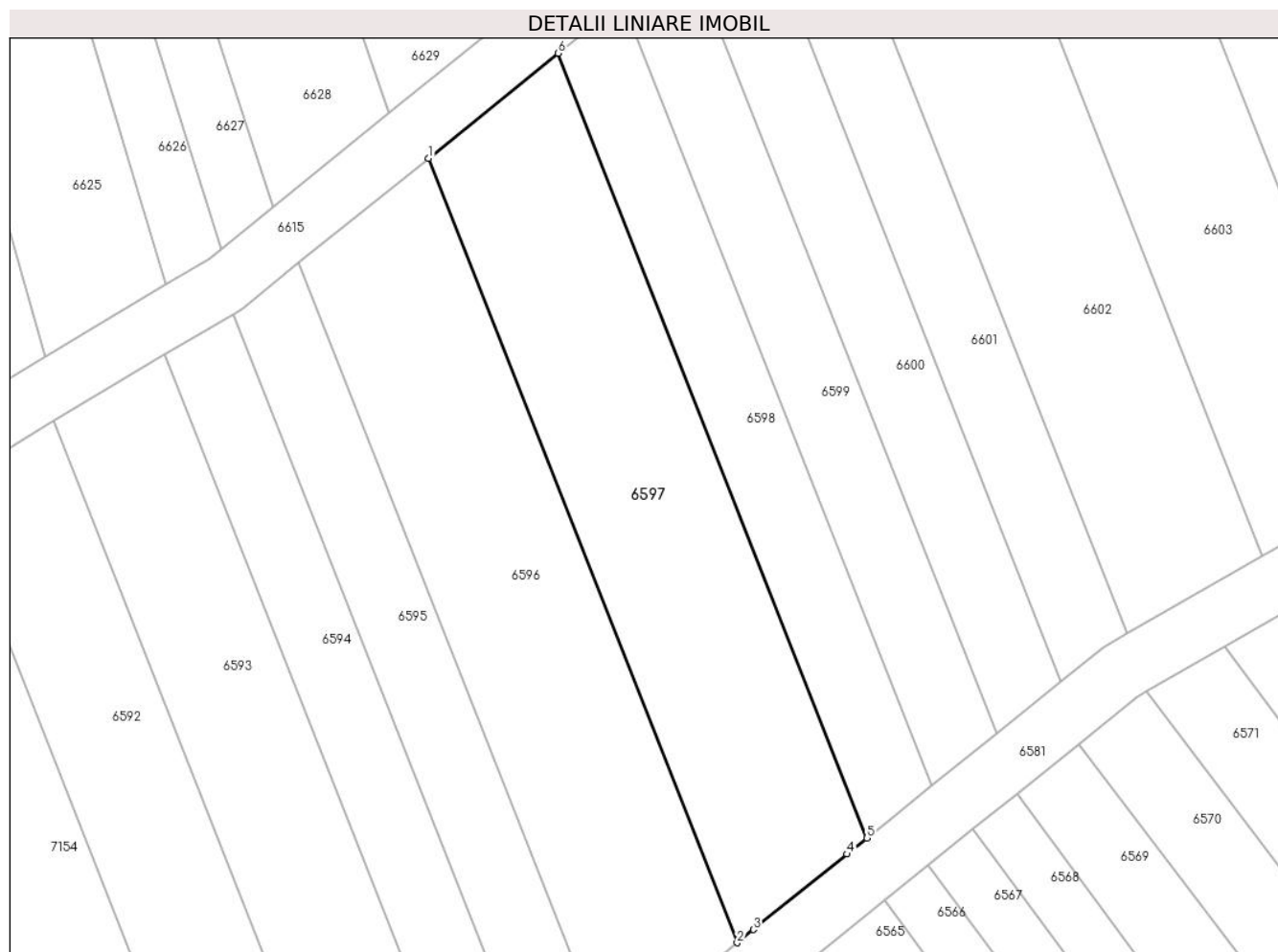
Inscrieri privind dezmembramintele dreptului de proprietate, drepturi reale de garanție și sarcini	Referințe
NU SUNT	

Anexa Nr. 1 La Partea I

Teren

Nr cadastral	Suprafața (mp)*	Observații / Referințe
	600	

* Suprafața este determinată în planul de proiecție Stereo 70.



Date referitoare la teren

Crt	Categorie folosință	Intra vilan	Suprafața (mp)	Tarla	Parcelă	Nr. topo	Observații / Referințe
1	vie	NU	600	-	888/3	-	

Lungime Segmente

1) Valorile lungimilor segmentelor sunt obținute din proiecție în plan.

Punct început	X / Y	Punct sfârșit	X / Y	Lungime segment (** (m)
1	370.825,686 496.070,501	2	370.846,341 496.018,046	56.375
2	370.846,341 496.018,046	3	370.847,431 496.018,926	1.401
3	370.847,431 496.018,926	4	370.853,691 496.023,975	8.043
4	370.853,691 496.023,975	5	370.855,021 496.025,048	1.708
5	370.855,021 496.025,048	6	370.834,362 496.077,511	56.384

Punct început	X / Y	Punct sfârșit	X / Y	Lungime segment (** (m)
6	370.834,362 496.077,511	1	370.825,686 496.070,501	11.155

** Lungimile segmentelor sunt determinate în planul de proiecție Stereo 70 și sunt rotunjite la 1 milimetru.

*** Distanța dintre puncte este formată din segmente cumulate ce sunt mai mici decât valoarea 1 milimetru.

**DATE DESPRE IMOBILUL NR. 6598**

Oficiul de Cadastru și Publicitate Imobiliară ALBA
Biroul de Cadastru și Publicitate Imobiliară Alba Iulia

A. Partea I. Descrierea imobilului

TEREN Extravilan

Adresa: Jud. Alba

Nr. Crt	Nr cadastral Nr. topografic	Suprafața* (mp)	Observații / Referințe
A1		300	Sector cadastral:25 Teren neimprejmuit;

B. Partea II. Proprietari și acte

Inscrieri privitoare la dreptul de proprietate și alte drepturi reale	Referințe
/	
Act Notarial nr. 68, din 07/12/2011 emis de NP FRANCISC VALUCH (certificat de mostenitor);	
B1	A1
Intabulare, drept de PROPRIETATE, dobandit prin Succesiune, cota actuala 1/1 1) TODORAN DUMITRU	

C. Partea III. SARCINI .

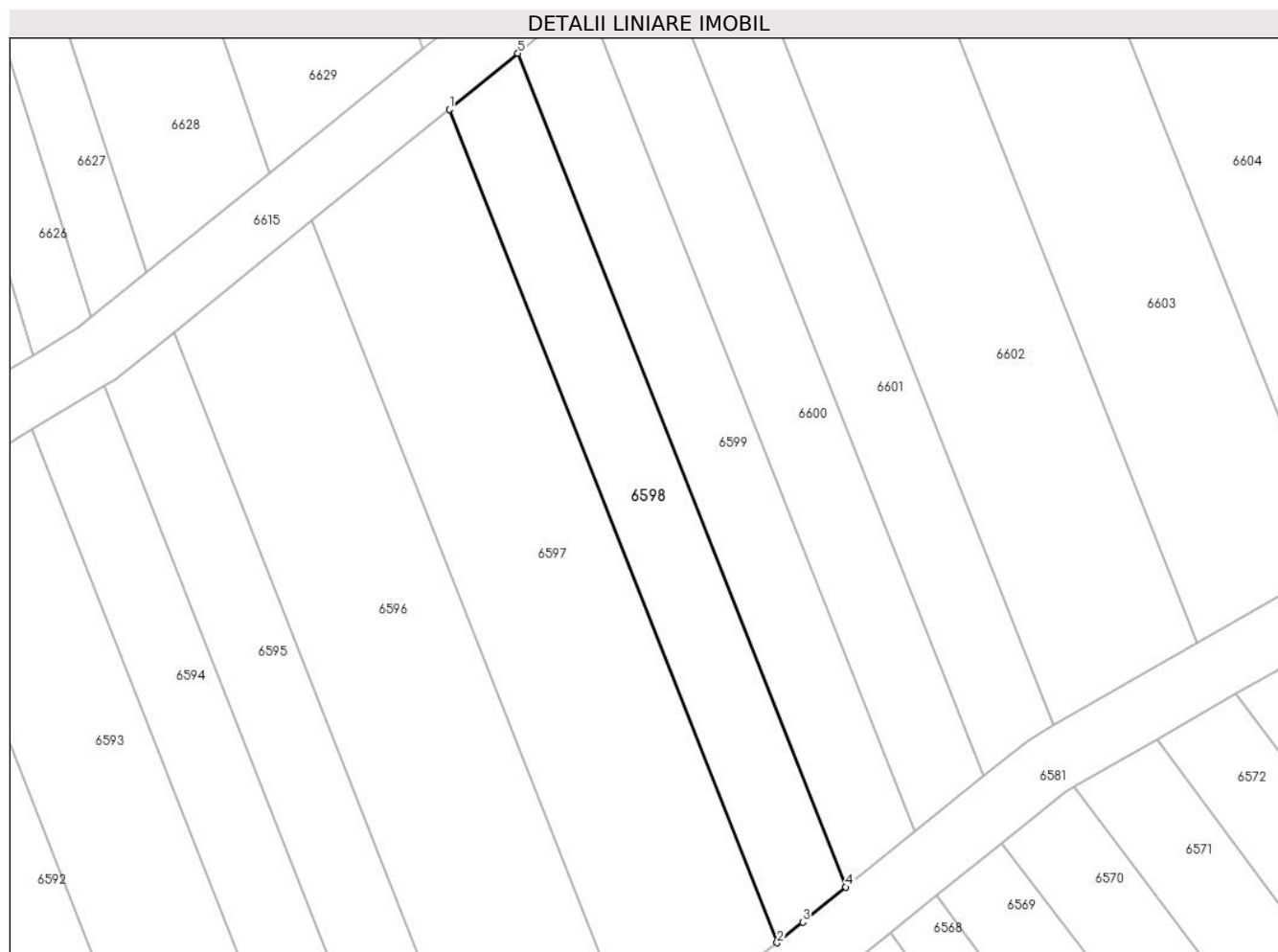
Inscrieri privind dezmembramintele dreptului de proprietate, drepturi reale de garanție și sarcini	Referințe
NU SUNT	

Anexa Nr. 1 La Partea I

Teren

Nr cadastral	Suprafața (mp)*	Observații / Referințe
	300	

* Suprafața este determinată în planul de proiecție Stereo 70.



Date referitoare la teren

Crt	Categorie folosință	Intravilan	Suprafața (mp)	Tarla	Parcelă	Nr. topo	Observații / Referințe
1	vie	NU	300	-	888/1	-	

Lungime Segmente

1) Valorile lungimilor segmentelor sunt obținute din proiecție în plan.

Punct început	X / Y	Punct sfârșit	X / Y	Lungime segment (** (m)
1	370.834,362 496.077,511	2	370.855,021 496.025,048	56.384
2	370.855,021 496.025,048	3	370.856,63 496.026,346	2.068
3	370.856,63 496.026,346	4	370.859,36 496.028,548	3.507
4	370.859,36 496.028,548	5	370.838,688 496.081,046	56.422
5	370.838,688 496.081,046	1	370.834,362 496.077,511	5.586

**** Lungimile segmentelor sunt determinate în planul de proiecţie Stereo 70 şi sunt rotunjite la 1 milimetru.**

***** Distanţa dintre puncte este formată din segmente cumulate ce sunt mai mici decât valoarea 1 milimetru.**

**DATE DESPRE IMOBILUL NR. 6599**

Oficiul de Cadastru și Publicitate Imobiliară ALBA
Biroul de Cadastru și Publicitate Imobiliară Alba Iulia

A. Partea I. Descrierea imobilului

TEREN Extravilan

Adresa: Jud. Alba

Nr. Crt	Nr cadastral Nr. topografic	Suprafața* (mp)	Observații / Referințe
A1		300	Sector cadastral:25 Teren neimprejmuit;

B. Partea II. Proprietari și acte

Inscrieri privitoare la dreptul de proprietate și alte drepturi reale	Referințe
/	
Act Notarial nr. 68, din 07/12/2011 emis de NP FRANCISC VALUCH (certificat de mostenitor);	
B1	A1
Intabulare, drept de PROPRIETATE, dobandit prin Succesiune, cota actuala 1/1 1) TODORAN DUMITRU	

C. Partea III. SARCINI .

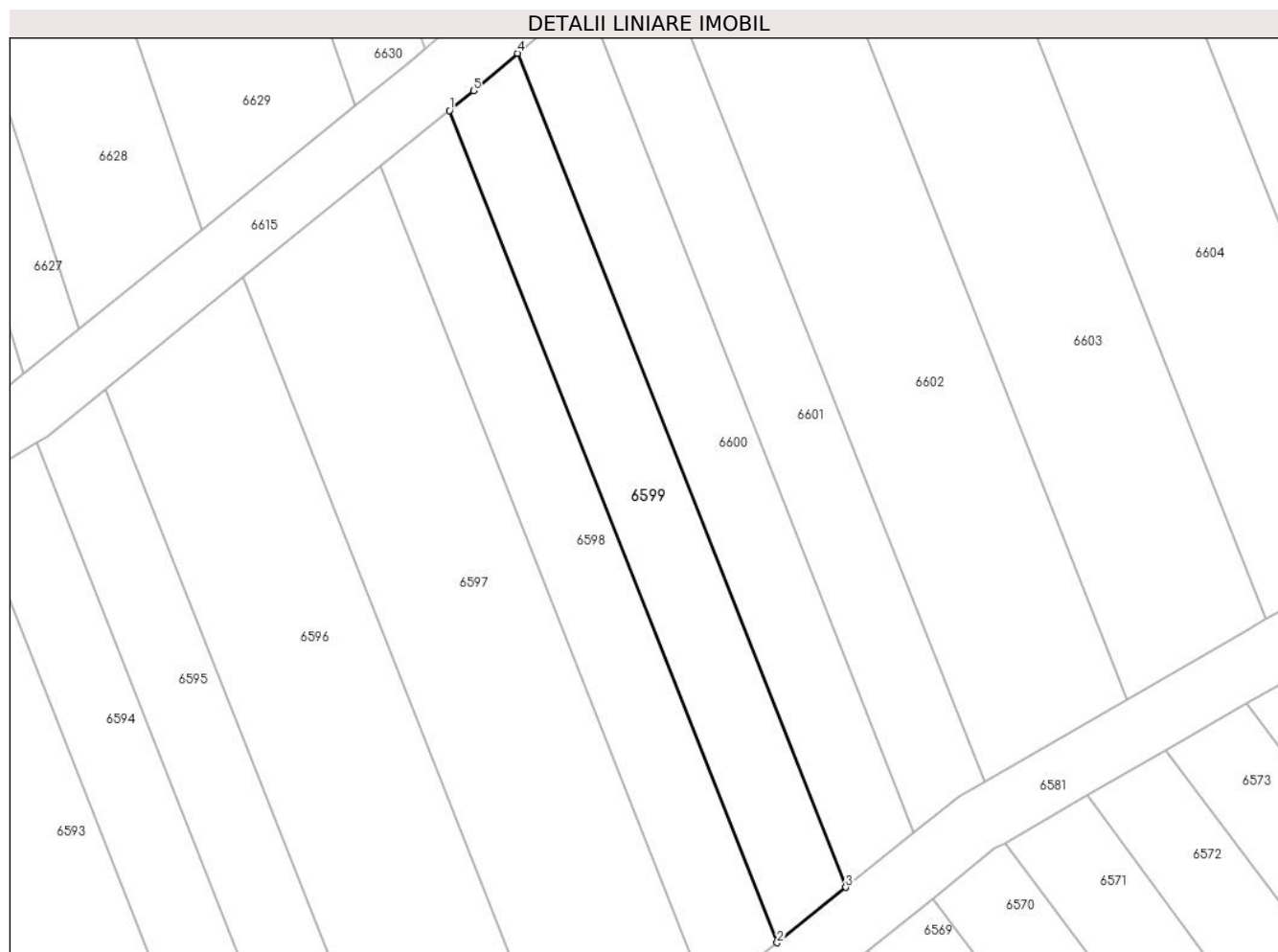
Inscrieri privind dezmembramintele dreptului de proprietate, drepturi reale de garanție și sarcini	Referințe
NU SUNT	

Anexa Nr. 1 La Partea I

Teren

Nr cadastral	Suprafața (mp)*	Observații / Referințe
	300	

* Suprafața este determinată în planul de proiecție Stereo 70.



Date referitoare la teren

Crt	Categorie folosință	Intravilan	Suprafața (mp)	Tarla	Parcelă	Nr. topo	Observații / Referințe
1	arabil	NU	300	-	888/1	-	

Lungime Segmente

1) Valorile lungimilor segmentelor sunt obținute din proiecție în plan.

Punct început	X / Y	Punct sfârșit	X / Y	Lungime segment (** (m)
1	370.838,688 496.081,046	2	370.859,36 496.028,548	56.422
2	370.859,36 496.028,548	3	370.863,693 496.032,043	5.567
3	370.863,693 496.032,043	4	370.842,977 496.084,652	56.541
4	370.842,977 496.084,652	5	370.840,191 496.082,286	3.655
5	370.840,191 496.082,286	1	370.838,688 496.081,046	1.949

**** Lungimile segmentelor sunt determinate în planul de proiecţie Stereo 70 şi sunt rotunjite la 1 milimetru.**

***** Distanţa dintre puncte este formată din segmente cumulate ce sunt mai mici decât valoarea 1 milimetru.**

**DATE DESPRE IMOBILUL NR. 6600**

Oficiul de Cadastru și Publicitate Imobiliară ALBA
Biroul de Cadastru și Publicitate Imobiliară Alba Iulia

A. Partea I. Descrierea imobilului

TEREN Extravilan

Adresa: Jud. Alba

Nr. Crt	Nr cadastral Nr. topografic	Suprafața* (mp)	Observații / Referințe
A1		300	Sector cadastral:25 Teren neimprejmuit;

B. Partea II. Proprietari și acte

Inscrieri privitoare la dreptul de proprietate și alte drepturi reale	Referințe
/	
Act Administrativ nr. 6448/847, din 24/05/1995 emis de CJPSDDPAT ALBA;	
B1	A1
Intabulare, drept de PROPRIETATE, dobandit prin Reconstituire, cota actuala 1/1 1) ADAM I REMUS	

C. Partea III. SARCINI .

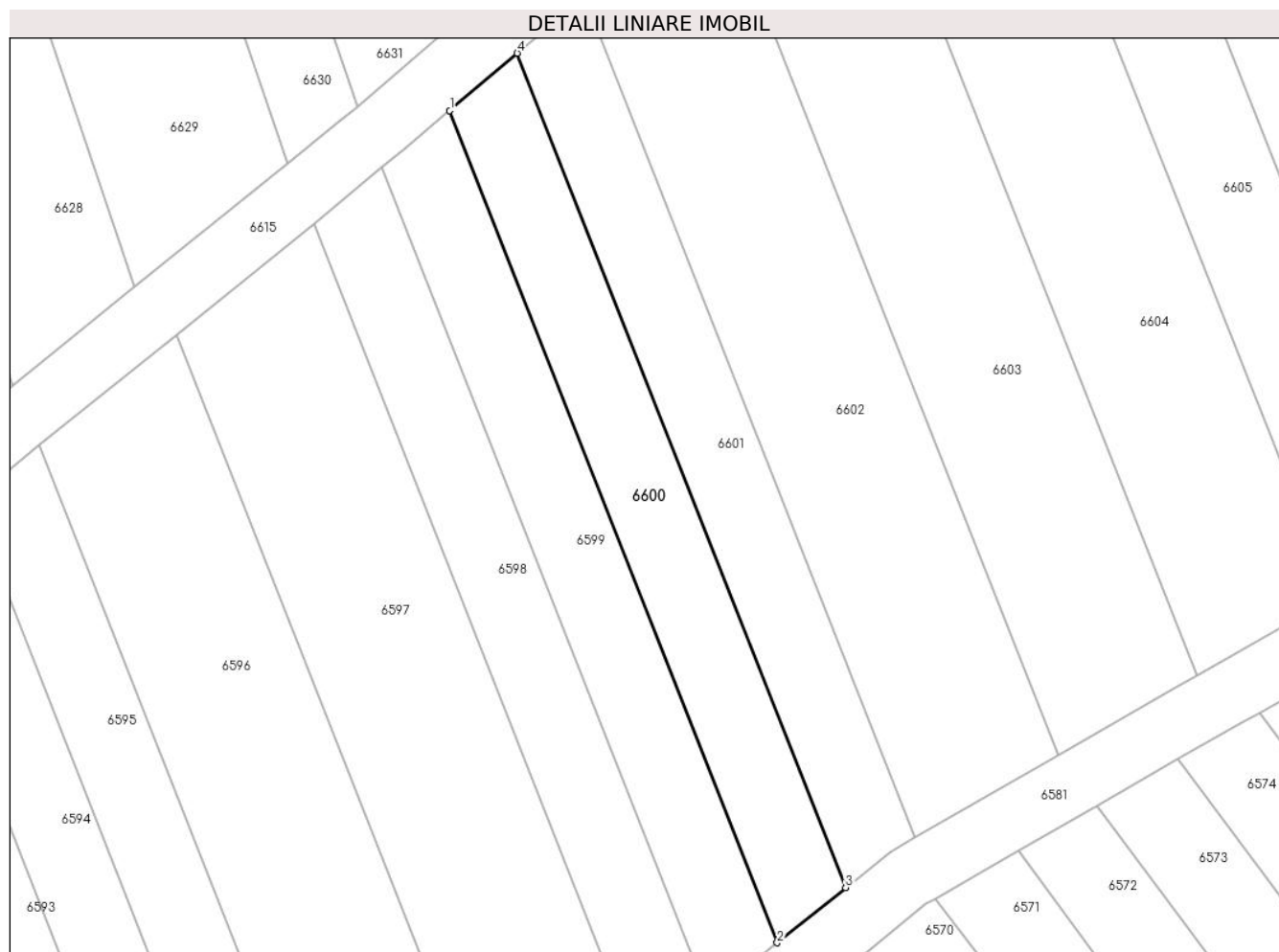
Inscrieri privind dezmembramintele dreptului de proprietate, drepturi reale de garanție și sarcini	Referințe
NU SUNT	

Anexa Nr. 1 La Partea I

Teren

Nr cadastral	Suprafața (mp)*	Observații / Referințe
	300	

* Suprafața este determinată în planul de proiecție Stereo 70.



Date referitoare la teren

Crt	Categorie folosință	Intravilan	Suprafața (mp)	Tarla	Parcelă	Nr. topo	Observații / Referințe
1	faneata	NU	300	-	887/3	-	

Lungime Segmente

1) Valorile lungimilor segmentelor sunt obținute din proiecție în plan.

Punct început	X / Y	Punct sfârșit	X / Y	Lungime segment (** (m)
1	370.842,977 496.084,652	2	370.863,693 496.032,043	56.541
2	370.863,693 496.032,043	3	370.868,015 496.035,529	5.553
3	370.868,015 496.035,529	4	370.847,244 496.088,278	56.691
4	370.847,244 496.088,278	1	370.842,977 496.084,652	5.599

** Lungimile segmentelor sunt determinate în planul de proiecție Stereo 70 și sunt rotunjite la 1 milimetru.

***** Distanţa dintre puncte este formată din segmente cumulate ce sunt mai mici decât valoarea 1 milimetru.**

**DATE DESPRE IMOBILUL NR. 6601**

Oficiul de Cadastru și Publicitate Imobiliară ALBA
Biroul de Cadastru și Publicitate Imobiliară Alba Iulia

A. Partea I. Descrierea imobilului

TEREN Extravilan

Adresa: Jud. Alba

Nr. Crt	Nr cadastral Nr. topografic	Suprafața* (mp)	Observații / Referințe
A1		300	Sector cadastral:25 Teren neimprejmuit;

B. Partea II. Proprietari și acte

Inscrieri privitoare la dreptul de proprietate și alte drepturi reale	Referințe
/	
Act Administrativ nr. 147/70, din 15/03/1994 emis de CJPSDDPAT ALBA;	
B1	A1
Intabulare, drept de PROPRIETATE, dobandit prin Reconstituire, cota actuala 1/1 1) FIAȘ L IULIUS	

C. Partea III. SARCINI .

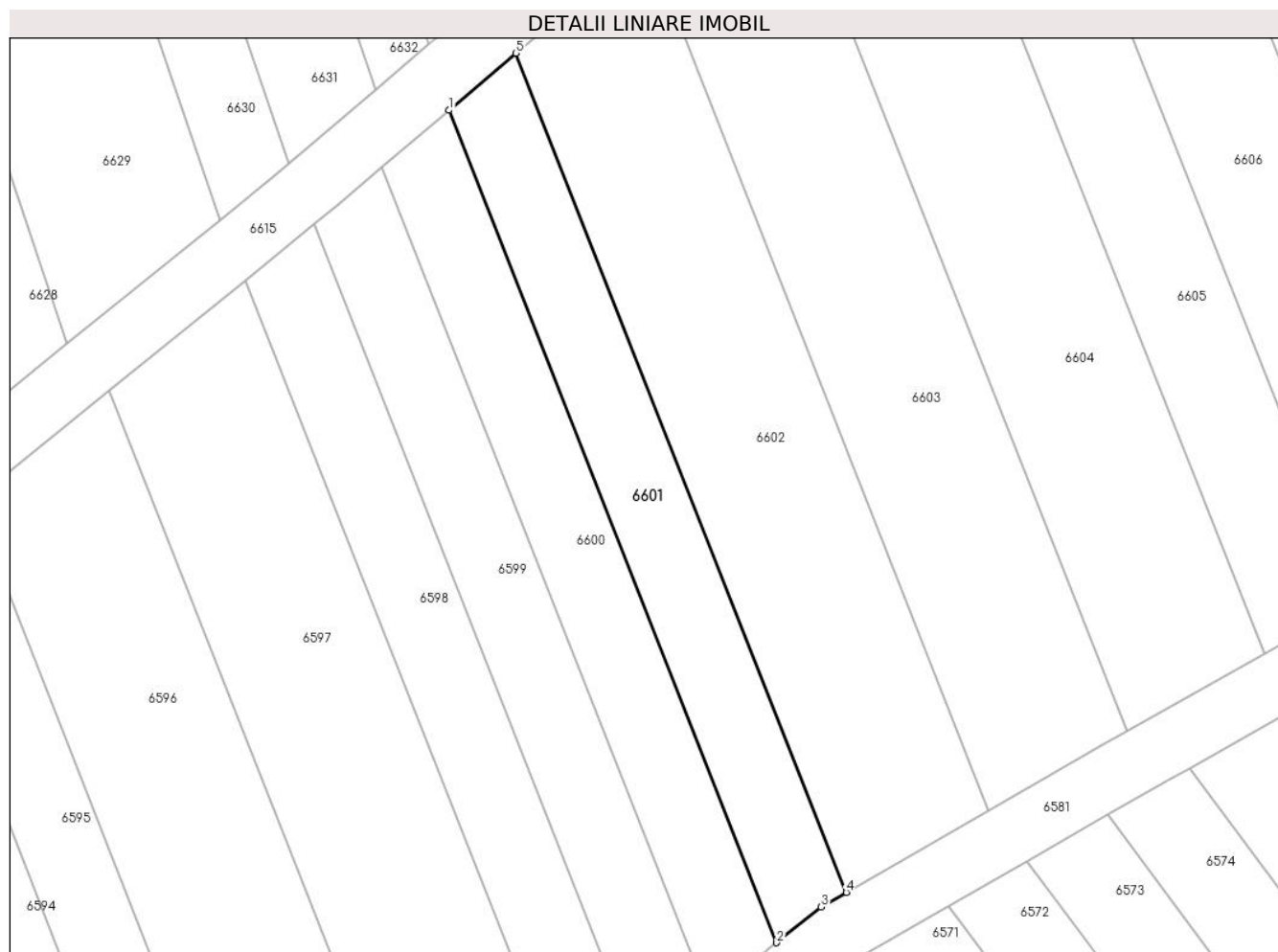
Inscrieri privind dezmembramintele dreptului de proprietate, drepturi reale de garanție și sarcini	Referințe
NU SUNT	

Anexa Nr. 1 La Partea I

Teren

Nr cadastral	Suprafața (mp)*	Observații / Referințe
	300	

* Suprafața este determinată în planul de proiecție Stereo 70.



Date referitoare la teren

Crt	Categorie folosință	Intravilan	Suprafața (mp)	Tarla	Parcelă	Nr. topo	Observații / Referințe
1	vie	NU	300	-	887/2	-	

Lungime Segmente

1) Valorile lungimilor segmentelor sunt obținute din proiecție în plan.

Punct început	X / Y	Punct sfârșit	X / Y	Lungime segment (** (m)
1	370.847,244 496.088,278	2	370.868,015 496.035,529	56.691
2	370.868,015 496.035,529	3	370.870,838 496.037,806	3.627
3	370.870,838 496.037,806	4	370.872,432 496.038,722	1.839
4	370.872,432 496.038,722	5	370.851,496 496.091,89	57.142
5	370.851,496 496.091,89	1	370.847,244 496.088,278	5.58

**** Lungimile segmentelor sunt determinate în planul de proiecţie Stereo 70 şi sunt rotunjite la 1 milimetru.**

***** Distanţa dintre puncte este formată din segmente cumulate ce sunt mai mici decât valoarea 1 milimetru.**

**DATE DESPRE IMOBILUL NR. 6602**

Oficiul de Cadastru și Publicitate Imobiliară ALBA
Biroul de Cadastru și Publicitate Imobiliară Alba Iulia

A. Partea I. Descrierea imobilului

TEREN Extravilan

Adresa: Jud. Alba

Nr. Crt	Nr cadastral Nr. topografic	Suprafața* (mp)	Observații / Referințe
A1		600	Sector cadastral:25 Teren neimpregmuit;

B. Partea II. Proprietari și acte

Inscrieri privitoare la dreptul de proprietate și alte drepturi reale	Referințe
/	
Act Administrativ nr. 5231/509, din 07/12/1994 emis de CJPSDDPAT ALBA;	
B1	A1
Intabulare, drept de PROPRIETATE, dobandit prin Reconstituire, cota actuala 1/1 1) VIOREL I IOAN	

C. Partea III. SARCINI .

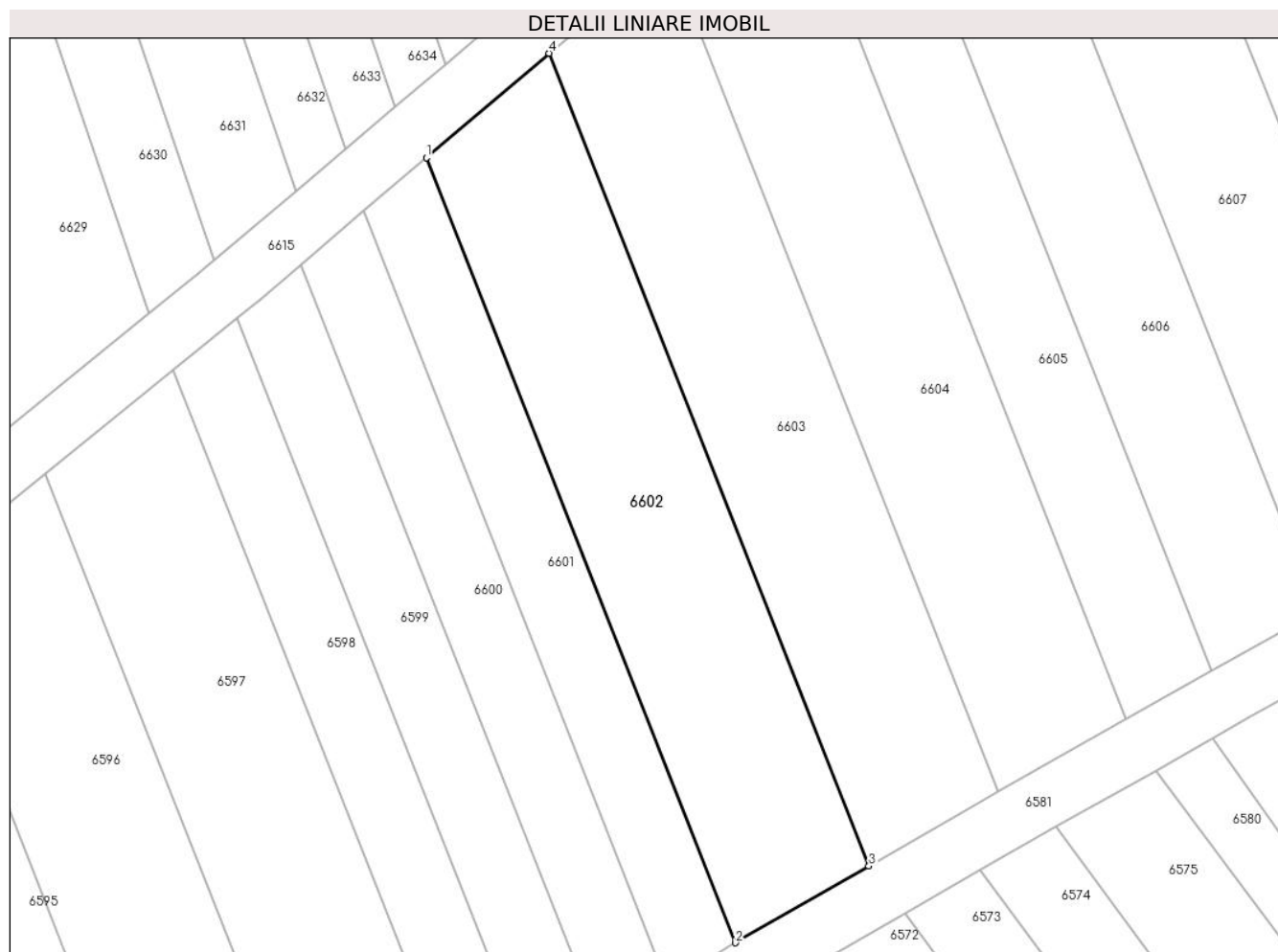
Inscrieri privind dezmembramintele dreptului de proprietate, drepturi reale de garanție și sarcini	Referințe
NU SUNT	

Anexa Nr. 1 La Partea I

Teren

Nr cadastral	Suprafața (mp)*	Observații / Referințe
	600	

* Suprafața este determinată în planul de proiecție Stereo 70.



Date referitoare la teren

Crt	Categorie folosință	Intravilan	Suprafața (mp)	Tarla	Parcelă	Nr. topo	Observații / Referințe
1	vie	NU	600	-	887/1	-	

Lungime Segmente

1) Valorile lungimilor segmentelor sunt obținute din proiecție în plan.

Punct început	X / Y	Punct sfârșit	X / Y	Lungime segment (** (m)
1	370.851,496 496.091,89	2	370.872,432 496.038,722	57.142
2	370.872,432 496.038,722	3	370.881,476 496.043,919	10.431
3	370.881,476 496.043,919	4	370.859,807 496.098,951	59.145
4	370.859,807 496.098,951	1	370.851,496 496.091,89	10.905

** Lungimile segmentelor sunt determinate în planul de proiecție Stereo 70 și sunt rotunjite la 1 milimetru.

***** Distanţa dintre puncte este formată din segmente cumulate ce sunt mai mici decât valoarea 1 milimetru.**

**DATE DESPRE IMOBILUL NR. 6603**

Oficiul de Cadastru și Publicitate Imobiliară ALBA
Biroul de Cadastru și Publicitate Imobiliară Alba Iulia

A. Partea I. Descrierea imobilului

TEREN Extravilan

Adresa: Jud. Alba

Nr. Crt	Nr cadastral Nr. topografic	Suprafața* (mp)	Observații / Referințe
A1		600	Sector cadastral:25 Teren neimprijmit;

B. Partea II. Proprietari și acte

Inscrieri privitoare la dreptul de proprietate și alte drepturi reale	Referințe
/	
Act Administrativ nr. 7034/1082, din 19/10/1995 emis de CJPSDDPAT ALBA;	
B1	A1
Intabulare, drept de PROPRIETATE, dobandit prin Reconstituire, cota actuala 1/1 1) MICLEA I RADU	

C. Partea III. SARCINI .

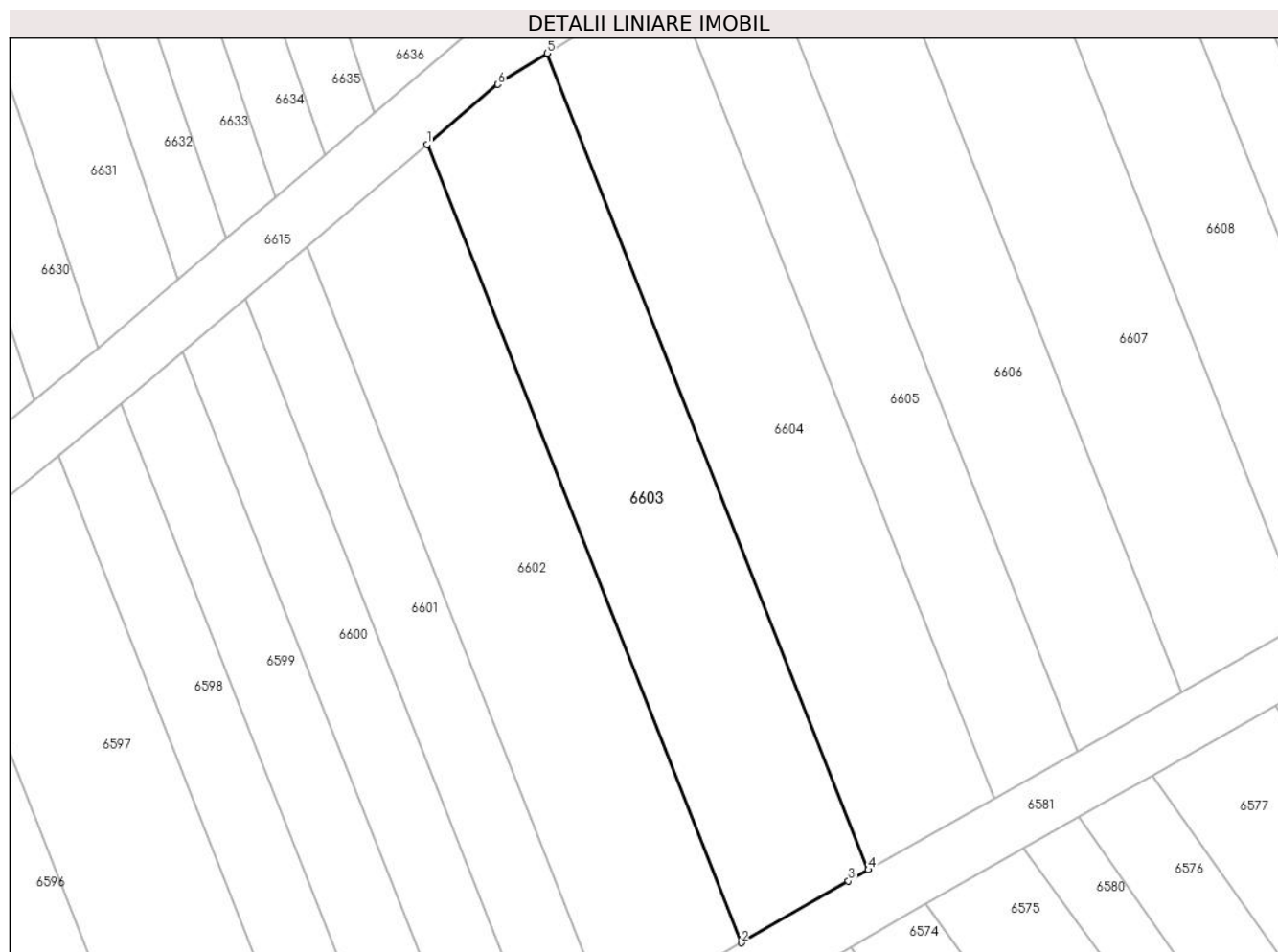
Inscrieri privind dezmembramintele dreptului de proprietate, drepturi reale de garanție și sarcini	Referințe
NU SUNT	

Anexa Nr. 1 La Partea I

Teren

Nr cadastral	Suprafața (mp)*	Observații / Referințe
	600	

* Suprafața este determinată în planul de proiecție Stereo 70.



Date referitoare la teren

Crt	Categorie folosință	Intra vilan	Suprafața (mp)	Tarla	Parcelă	Nr. topo	Observații / Referințe
1	faneata	NU	200	-	886/2b	-	
2	vie	NU	400	-	886/2a	-	

Lungime Segmente

1) Valorile lungimilor segmentelor sunt obținute din proiecție în plan.

Punct început	X / Y	Punct sfârșit	X / Y	Lungime segment (** (m)
1	370.859,807 496.098,951	2	370.881,476 496.043,919	59.145
2	370.881,476 496.043,919	3	370.888,874 496.048,17	8.532
3	370.888,874 496.048,17	4	370.890,245 496.048,947	1.575
4	370.890,245 496.048,947	5	370.868,084 496.105,226	60.486

Punct început	X / Y	Punct sfârșit	X / Y	Lungime segment (** (m)
5	370.868,084 496.105,226	6	370.864,677 496.103,089	4.022
6	370.864,677 496.103,089	1	370.859,807 496.098,951	6.391

** Lungimile segmentelor sunt determinate în planul de proiecție Stereo 70 și sunt rotunjite la 1 milimetru.

*** Distanța dintre puncte este formată din segmente cumulate ce sunt mai mici decât valoarea 1 milimetru.

**DATE DESPRE IMOBILUL NR. 6604**

Oficiul de Cadastru și Publicitate Imobiliară ALBA
Biroul de Cadastru și Publicitate Imobiliară Alba Iulia

A. Partea I. Descrierea imobilului

TEREN Extravilan

Adresa: Jud. Alba, Sibot

Nr. Crt	Nr cadastral Nr. topografic	Suprafața* (mp)	Observații / Referințe
A1	75711	600	Sector cadastral:25 Teren neimpregmuit;

B. Partea II. Proprietari și acte

Inscrieri privitoare la dreptul de proprietate și alte drepturi reale		Referințe
39083 / 17/06/2022		
Act Administrativ nr. 6432/761, din 18/04/1995 emis de CJPSDPAT (Titlu de Proprietate nr. 6432/761 ; act notarial nr 12 din 24.02.2003, emis de BNP Ciora Aurora Mirela;act notarial nr 106 din 06.12.2019, emis de BNP Hotoiu Ioan;act notarial nr 68 din 31.05.2003, emis de BNP Ciora Aurora Mirela;act notarial nr 1824 din 03.12.2004, emis de BNP Ciora Aurora Mirela;act notarial nr 188 din 03.12.2004, emis de BNP Ciora Aurora Mirela;act administrativ nr 4347/2152 din 03.06.2022, emis de Primaria Comunei Sibot);		
B7	Intabulare, drept de PROPRIETATEcu titlul moștenire, dobandit prin Succesiune, cota actuala 2/8, cota initiala 2/8 1) MĂERAȘ MARIA	A1
B8	Intabulare, drept de PROPRIETATEcu titlul moștenire, dobandit prin Succesiune, cota actuala 3/8, cota initiala 3/8 1) MĂERAȘ ANDREI	A1
B9	Intabulare, drept de PROPRIETATEcu titlul moștenire, dobandit prin Succesiune, cota actuala 3/8, cota initiala 3/8 1) DEMIAN ADINA	A1

C. Partea III. SARCINI .

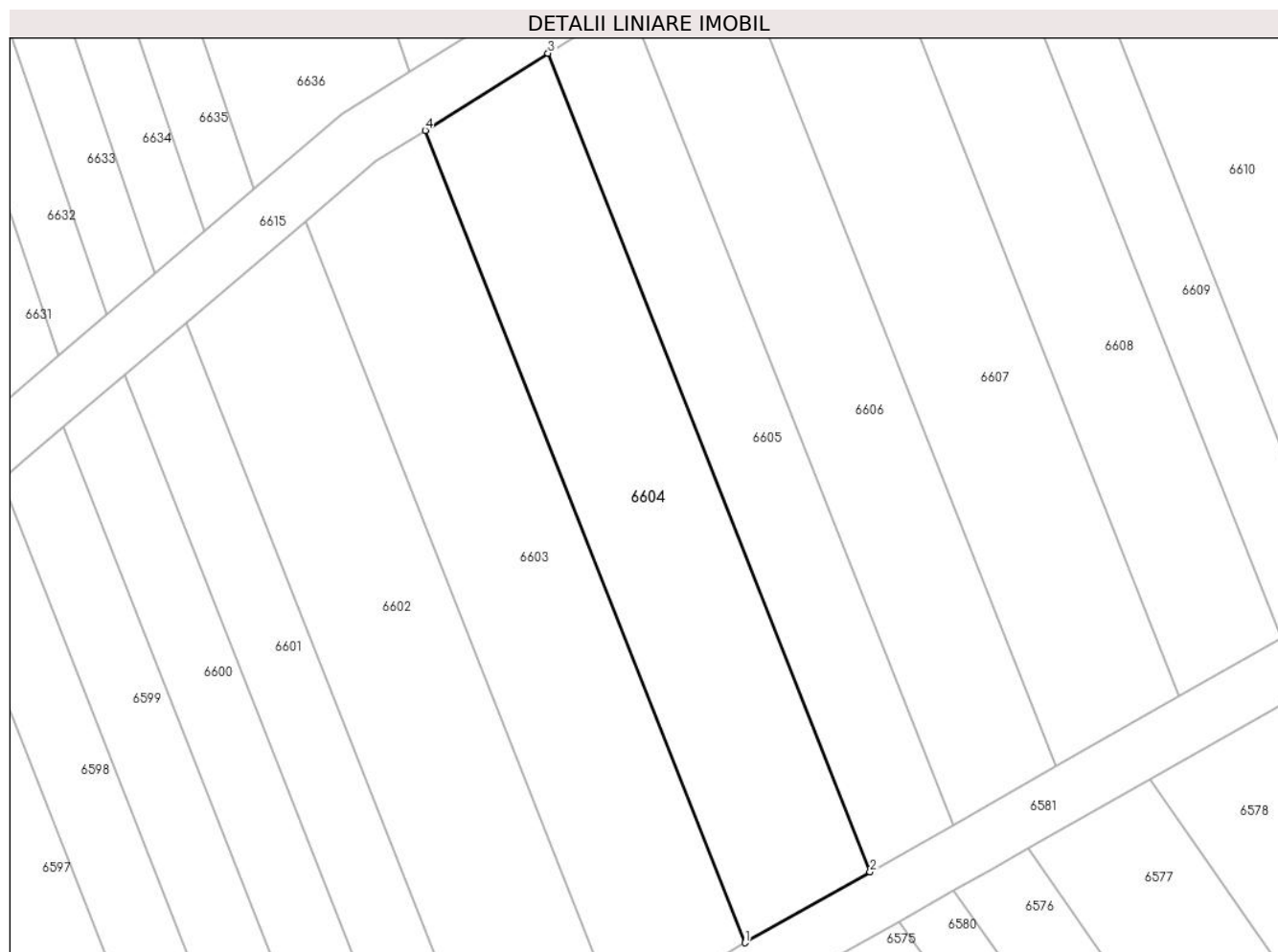
Inscrieri privind dezmembramintele dreptului de proprietate, drepturi reale de garanție și sarcini	Referințe
NU SUNT	

Anexa Nr. 1 La Partea I

Teren

Nr cadastral	Suprafața (mp)*	Observații / Referințe
75711	600	

* Suprafața este determinată în planul de proiecție Stereo 70.



Date referitoare la teren

Crt	Categorie folosință	Intravilan	Suprafața (mp)	Tarla	Parcelă	Nr. topo	Observații / Referințe
1	vie	NU	600	-	886/1	-	

Lungime Segmente

1) Valorile lungimilor segmentelor sunt obținute din proiecție în plan.

Punct început	X / Y	Punct sfârșit	X / Y	Lungime segment (** (m)
1	370.890,245 496.048,947	2	370.898,928 496.053,868	9.981
2	370.898,928 496.053,868	3	370.876,601 496.110,57	60.939
3	370.876,601 496.110,57	4	370.868,084 496.105,226	10.055
4	370.868,084 496.105,226	1	370.890,245 496.048,947	60.485

** Lungimile segmentelor sunt determinate în planul de proiecție Stereo 70 și sunt rotunjite la 1 milimetru.

***** Distanţa dintre puncte este formată din segmente cumulate ce sunt mai mici decât valoarea 1 milimetru.**

**DATE DESPRE IMOBILUL NR. 6605**

Oficiul de Cadastru și Publicitate Imobiliară ALBA
Biroul de Cadastru și Publicitate Imobiliară Alba Iulia

A. Partea I. Descrierea imobilului

TEREN Extravilan

Adresa: Jud. Alba

Nr. Crt	Nr cadastral Nr. topografic	Suprafața* (mp)	Observații / Referințe
A1		400	Sector cadastral:25 Teren neimpregmuit;

B. Partea II. Proprietari și acte

Inscrieri privitoare la dreptul de proprietate și alte drepturi reale	Referințe
/	
Act Administrativ nr. 6432/701, din 30/03/1995 emis de CJPSDDPAT ALBA;	
B1	A1
Intabulare, drept de PROPRIETATE, dobandit prin Reconstituire, cota actuala 1/1 1) ITU S ANA	

C. Partea III. SARCINI .

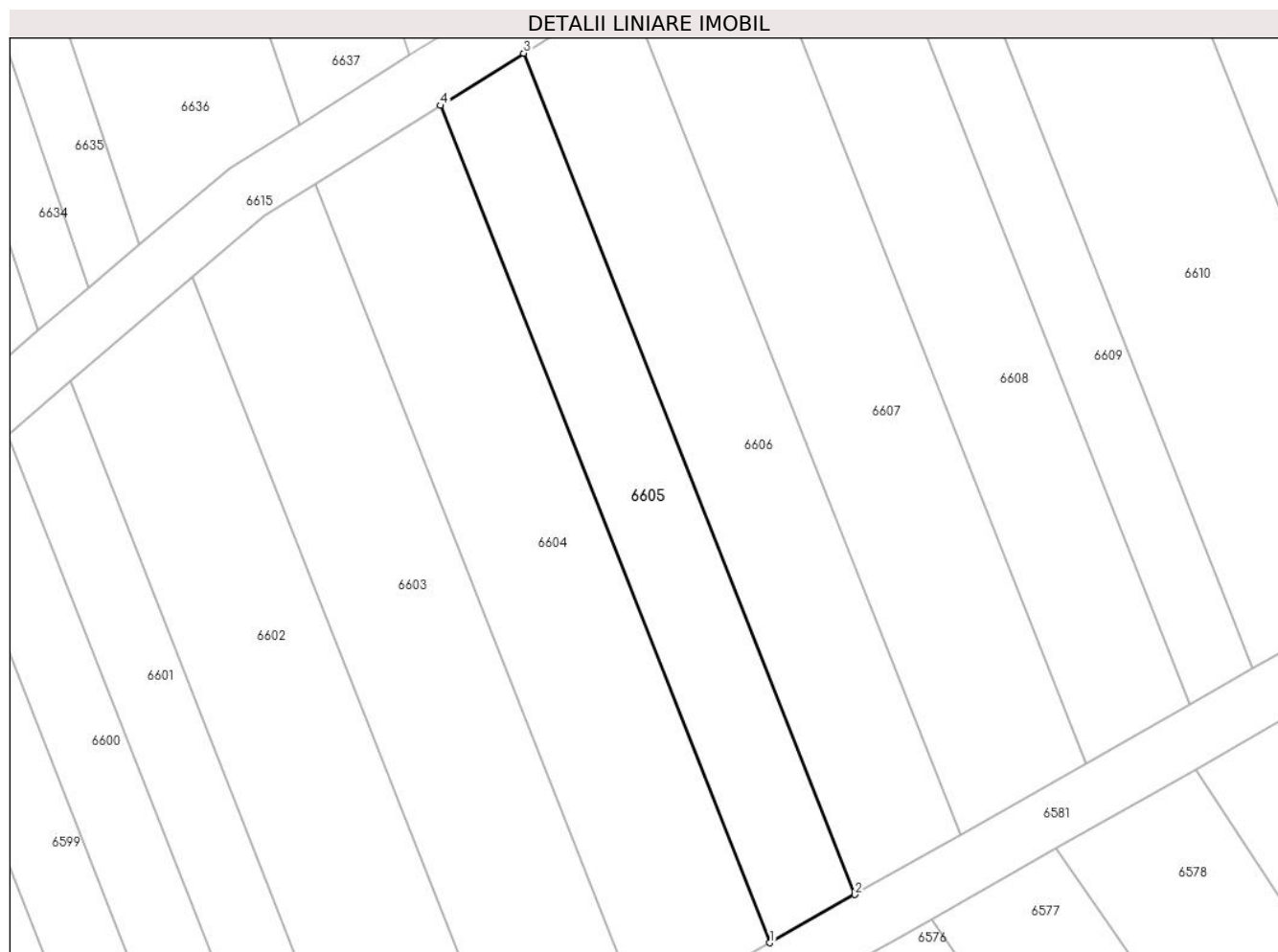
Inscrieri privind dezmembramintele dreptului de proprietate, drepturi reale de garanție și sarcini	Referințe
NU SUNT	

Anexa Nr. 1 La Partea I

Teren

Nr cadastral	Suprafața (mp)*	Observații / Referințe
	400	

* Suprafața este determinată în planul de proiecție Stereo 70.



Date referitoare la teren

Crt	Categorie folosință	Intra vilan	Suprafața (mp)	Tarla	Parcelă	Nr. topo	Observații / Referințe
1	vie	NU	400	-	885/5	-	

Lungime Segmente

1) Valorile lungimilor segmentelor sunt obținute din proiecție în plan.

Punct început	X / Y	Punct sfârșit	X / Y	Lungime segment (** (m)
1	370.898,928 496.053,868	2	370.904,681 496.057,129	6.613
2	370.904,681 496.057,129	3	370.882,244 496.114,111	61.24
3	370.882,244 496.114,111	4	370.876,601 496.110,57	6.662
4	370.876,601 496.110,57	1	370.898,928 496.053,868	60.939

** Lungimile segmentelor sunt determinate în planul de proiecție Stereo 70 și sunt rotunjite la 1 milimetru.

***** Distanţa dintre puncte este formată din segmente cumulate ce sunt mai mici decât valoarea 1 milimetru.**

**DATE DESPRE IMOBILUL NR. 6606**

Oficiul de Cadastru și Publicitate Imobiliară ALBA
Biroul de Cadastru și Publicitate Imobiliară Alba Iulia

A. Partea I. Descrierea imobilului

TEREN Extravilan

Adresa: Jud. Alba

Nr. Crt	Nr cadastral Nr. topografic	Suprafața* (mp)	Observații / Referințe
A1		500	Sector cadastral:25 Teren neimprejmuit;

B. Partea II. Proprietari și acte

Inscrieri privitoare la dreptul de proprietate și alte drepturi reale		Referințe
/		
Act Administrativ nr. 7034/1062, din 09/10/1995 emis de CJPSDDPAT ALBA;		
B1	Intabulare, drept de PROPRIETATE, dobandit prin Reconstituire, cota actuala 1/1 1) ARIMIE S MARIA 2) OLTEAN S LIVIA	A1

C. Partea III. SARCINI .

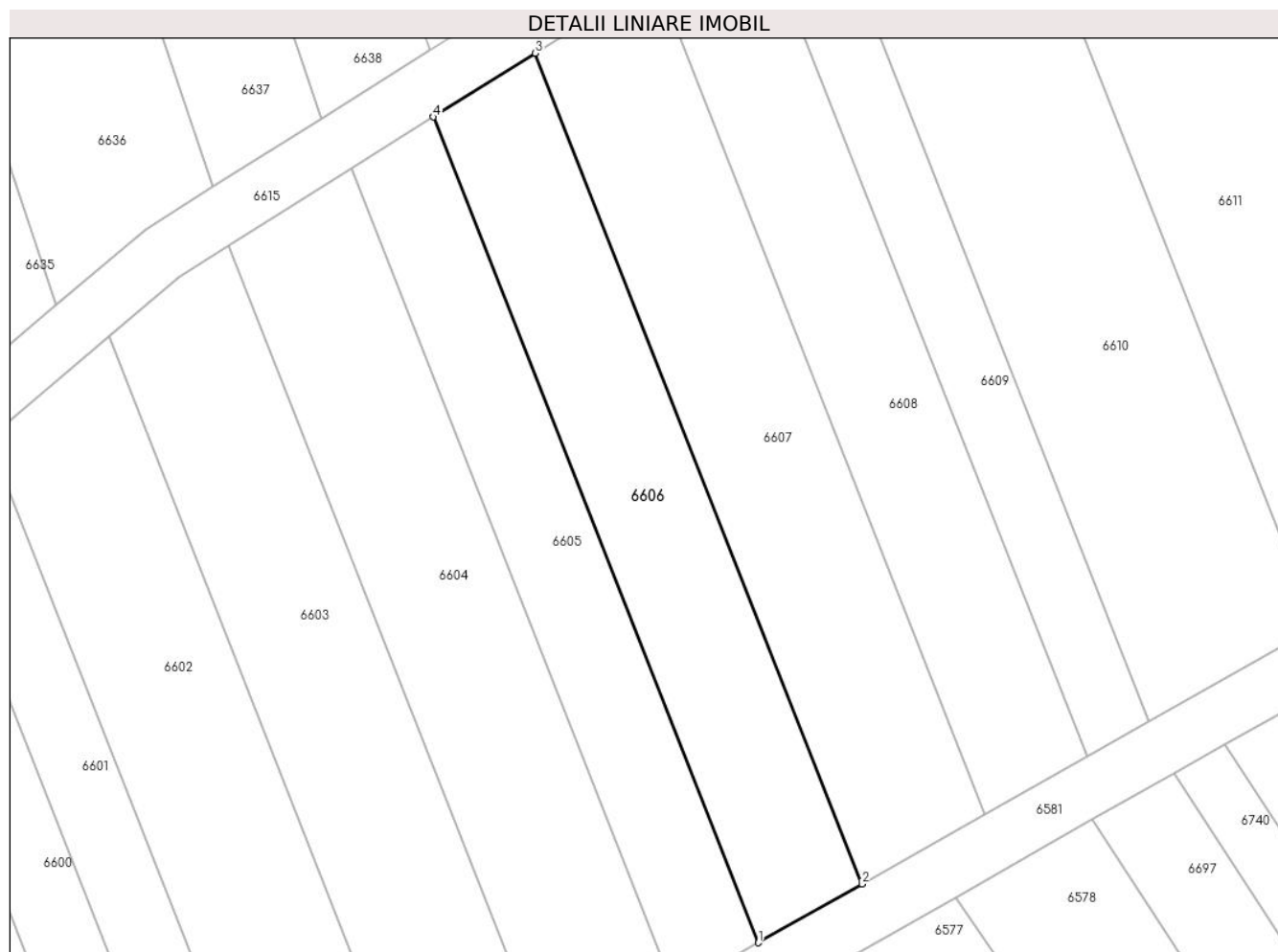
Inscrieri privind dezmembramintele dreptului de proprietate, drepturi reale de garanție și sarcini	Referințe
NU SUNT	

Anexa Nr. 1 La Partea I

Teren

Nr cadastral	Suprafața (mp)*	Observații / Referințe
	500	

* Suprafața este determinată în planul de proiecție Stereo 70.



Date referitoare la teren

Crt	Categorie folosință	Intra vilan	Suprafața (mp)	Tarla	Parcelă	Nr. topo	Observații / Referințe
1	vie	NU	500	-	885	-	

Lungime Segmente

1) Valorile lungimilor segmentelor sunt obținute din proiecție în plan.

Punct început	X / Y	Punct sfârșit	X / Y	Lungime segment (** (m)
1	370.904,681 496.057,129	2	370.911,833 496.061,183	8.221
2	370.911,833 496.061,183	3	370.889,259 496.118,512	61.614
3	370.889,259 496.118,512	4	370.882,244 496.114,111	8.281
4	370.882,244 496.114,111	1	370.904,681 496.057,129	61.24

** Lungimile segmentelor sunt determinate în planul de proiecție Stereo 70 și sunt rotunjite la 1 milimetru.

***** Distanţa dintre puncte este formată din segmente cumulate ce sunt mai mici decât valoarea 1 milimetru.**

**DATE DESPRE IMOBILUL NR. 6607**

Oficiul de Cadastru și Publicitate Imobiliară ALBA
Biroul de Cadastru și Publicitate Imobiliară Alba Iulia

A. Partea I. Descrierea imobilului

TEREN Extravilan

Adresa: Jud. Alba

Nr. Crt	Nr cadastral Nr. topografic	Suprafața* (mp)	Observații / Referințe
A1		600	Sector cadastral:25 Teren neimprejmuit;

B. Partea II. Proprietari și acte

Inscrieri privitoare la dreptul de proprietate și alte drepturi reale	Referințe
/	
Act Administrativ nr. 6448/848, din 05/06/1995 emis de CJPSDDPAT ALBA;	
B1	A1
Intabulare, drept de PROPRIETATE, dobandit prin Reconstituire, cota actuala 1/1 1) VIOREL GHE VASILE	

C. Partea III. SARCINI .

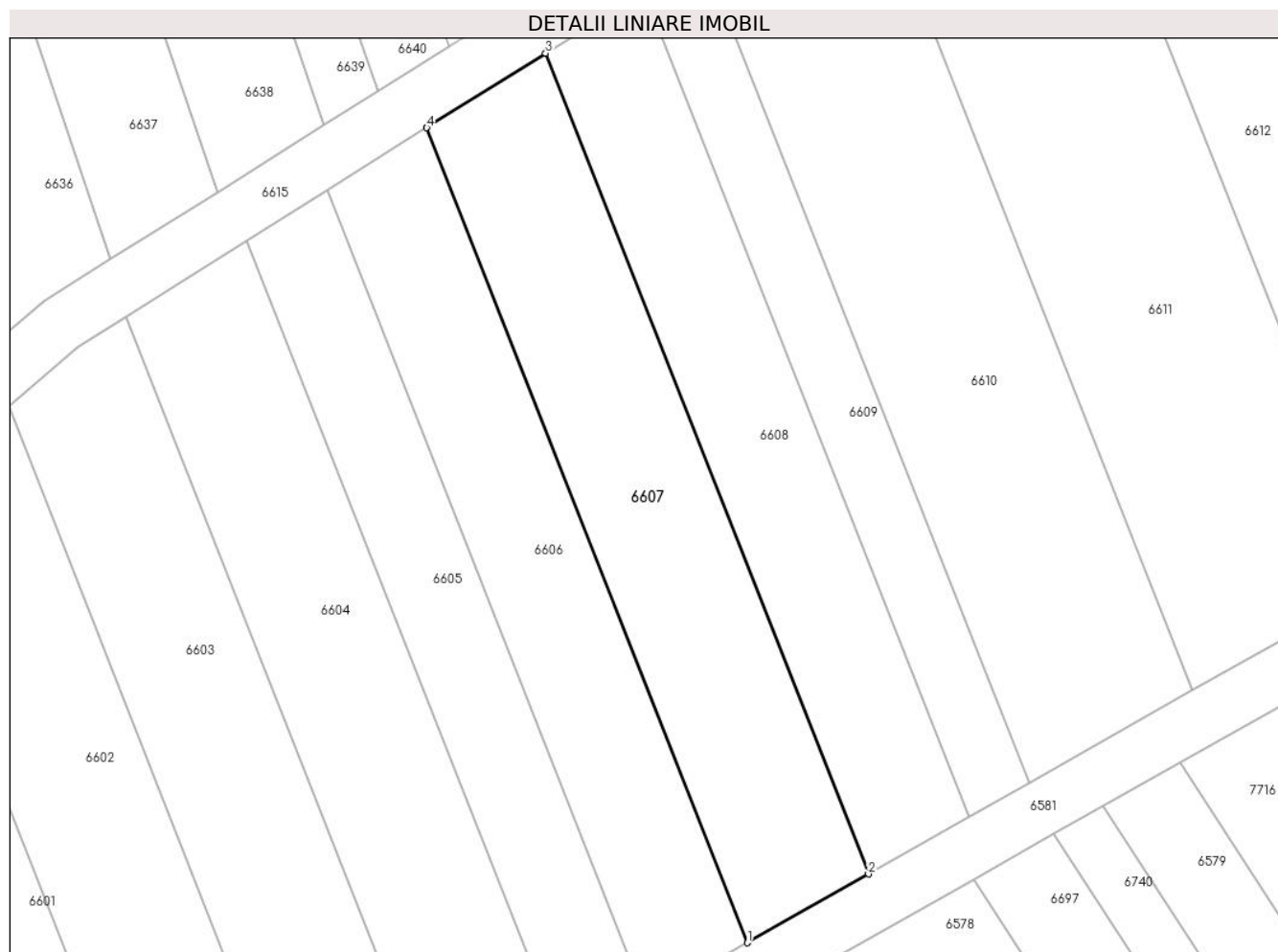
Inscrieri privind dezmembramintele dreptului de proprietate, drepturi reale de garanție și sarcini	Referințe
NU SUNT	

Anexa Nr. 1 La Partea I

Teren

Nr cadastral	Suprafața (mp)*	Observații / Referințe
	600	

* Suprafața este determinată în planul de proiecție Stereo 70.



Date referitoare la teren

Crt	Categorie folosință	Intravilan	Suprafața (mp)	Tarla	Parcelă	Nr. topo	Observații / Referințe
1	vie	NU	600	-	884/6	-	

Lungime Segmente

1) Valorile lungimilor segmentelor sunt obținute din proiecție în plan.

Punct început	X / Y	Punct sfârșit	X / Y	Lungime segment (** (m)
1	370.911,833 496.061,183	2	370.920,358 496.066,015	9.8
2	370.920,358 496.066,015	3	370.897,621 496.123,759	62.059
3	370.897,621 496.123,759	4	370.889,259 496.118,512	9.872
4	370.889,259 496.118,512	1	370.911,833 496.061,183	61.614

** Lungimile segmentelor sunt determinate în planul de proiecție Stereo 70 și sunt rotunjite la 1 milimetru.

***** Distanţa dintre puncte este formată din segmente cumulate ce sunt mai mici decât valoarea 1 milimetru.**

**DATE DESPRE IMOBILUL NR. 6608**

Oficiul de Cadastru și Publicitate Imobiliară ALBA
Biroul de Cadastru și Publicitate Imobiliară Alba Iulia

A. Partea I. Descrierea imobilului

TEREN Extravilan

Adresa: Jud. Alba

Nr. Crt	Nr cadastral Nr. topografic	Suprafața* (mp)	Observații / Referințe
A1		500	Sector cadastral:25 Teren neimprijmit;

B. Partea II. Proprietari și acte

Inscrieri privitoare la dreptul de proprietate și alte drepturi reale		Referințe
/		
Act Administrativ nr. 5189/334, din 01/09/1994 emis de CJPSDDPAT ALBA;		
B1	Intabulare, drept de PROPRIETATE, dobandit prin Reconstituire, cota actuala 1/1 1) MARA S PETRU 2) SÂRBU I DĂNILĂ	A1

C. Partea III. SARCINI .

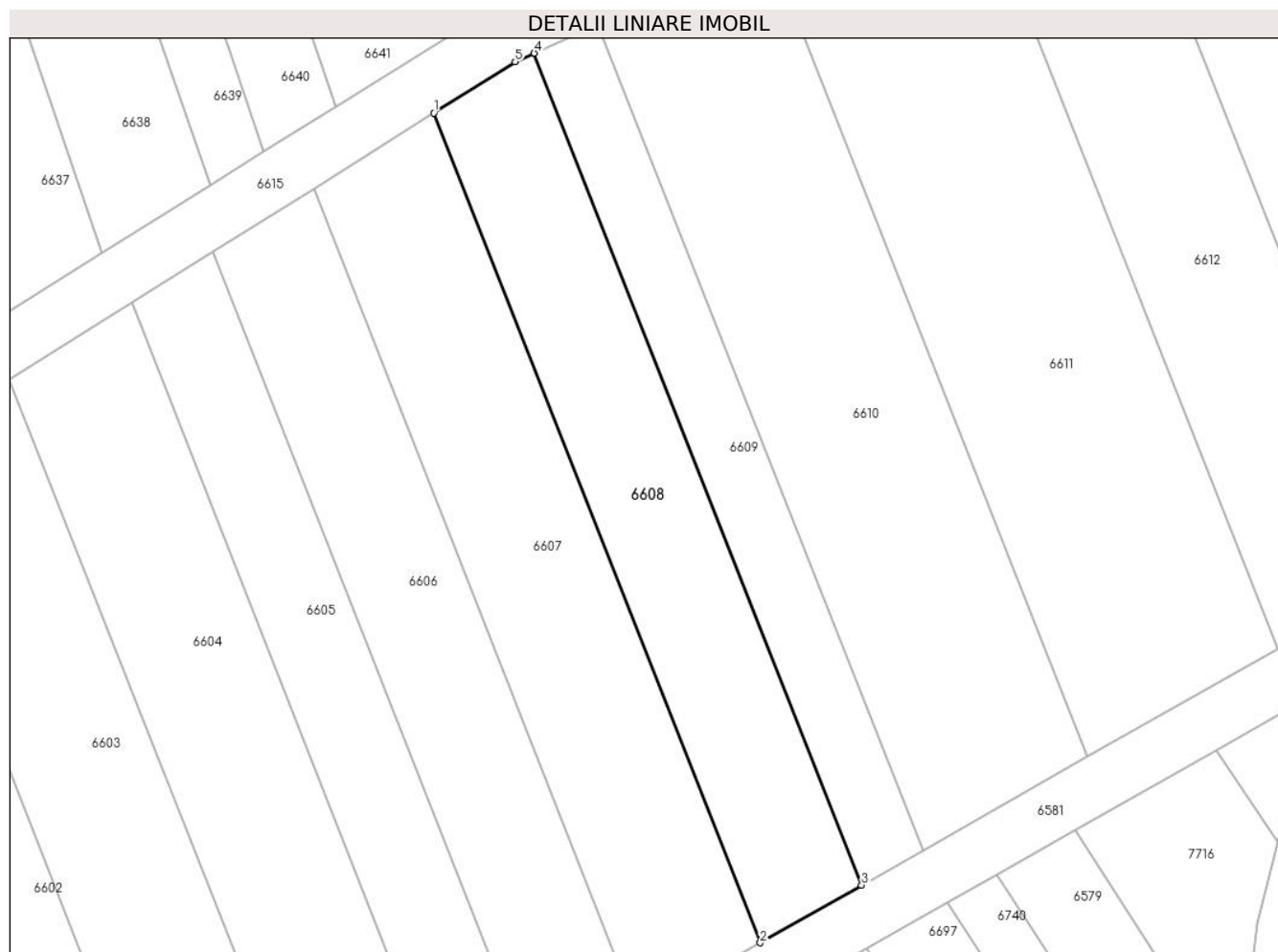
Inscrieri privind dezmembramintele dreptului de proprietate, drepturi reale de garanție și sarcini	Referințe
NU SUNT	

Anexa Nr. 1 La Partea I

Teren

Nr cadastral	Suprafața (mp)*	Observații / Referințe
	500	

* Suprafața este determinată în planul de proiecție Stereo 70.



Date referitoare la teren

Crt	Categorie folosință	Intravilan	Suprafața (mp)	Tarla	Parcelă	Nr. topo	Observații / Referințe
1	vie	NU	500	-	884/5	-	

Lungime Segmente

1) Valorile lungimilor segmentelor sunt obținute din proiecție în plan.

Punct început	X / Y	Punct sfârșit	X / Y	Lungime segment (** (m)
1	370.897,621 496.123,759	2	370.920,358 496.066,015	62.059
2	370.920,358 496.066,015	3	370.927,419 496.070,016	8.115
3	370.927,419 496.070,016	4	370.904,621 496.127,913	62.223
4	370.904,621 496.127,913	5	370.903,293 496.127,317	1.455
5	370.903,293 496.127,317	1	370.897,621 496.123,759	6.696

**** Lungimile segmentelor sunt determinate în planul de proiecţie Stereo 70 şi sunt rotunjite la 1 milimetru.**

***** Distanţa dintre puncte este formată din segmente cumulate ce sunt mai mici decât valoarea 1 milimetru.**

**DATE DESPRE IMOBILUL NR. 6609**

Oficiul de Cadastru și Publicitate Imobiliară ALBA
Biroul de Cadastru și Publicitate Imobiliară Alba Iulia

A. Partea I. Descrierea imobilului

TEREN Extravilan

Adresa: Jud. Alba

Nr. Crt	Nr cadastral Nr. topografic	Suprafața* (mp)	Observații / Referințe
A1		300	Sector cadastral:25 Teren neimprejmuit;

B. Partea II. Proprietari și acte

Inscrieri privitoare la dreptul de proprietate și alte drepturi reale	Referințe
/	
Act Administrativ nr. 5231/509, din 07/12/1994 emis de CJPSDDPAT ALBA;	
B1 Intabulare, drept de PROPRIETATE, dobandit prin Reconstituire, cota actuala 1/1 1) VIOREL I IOAN	A1

C. Partea III. SARCINI .

Inscrieri privind dezmembramintele dreptului de proprietate, drepturi reale de garanție și sarcini	Referințe
NU SUNT	

***** Distanţa dintre puncte este formată din segmente cumulate ce sunt mai mici decât valoarea 1 milimetru.**

**DATE DESPRE IMOBILUL NR. 6610**

Oficiul de Cadastru și Publicitate Imobiliară ALBA
Biroul de Cadastru și Publicitate Imobiliară Alba Iulia

A. Partea I. Descrierea imobilului

TEREN Extravilan

Adresa: Jud. Alba

Nr. Crt	Nr cadastral Nr. topografic	Suprafața* (mp)	Observații / Referințe
A1		800	Sector cadastral:25 Teren neimprijmit;

B. Partea II. Proprietari și acte

Inscrieri privitoare la dreptul de proprietate și alte drepturi reale		Referințe
/		
Act Administrativ nr. 5252/616, din 15/02/1995 emis de CJPSDDPAT ALBA;		
B1	Intabulare, drept de PROPRIETATE, dobandit prin Reconstituire, cota actuala 1/1 1) ȘELMĂREAN A AVRAM 2) DAN A MARIA	A1

C. Partea III. SARCINI .

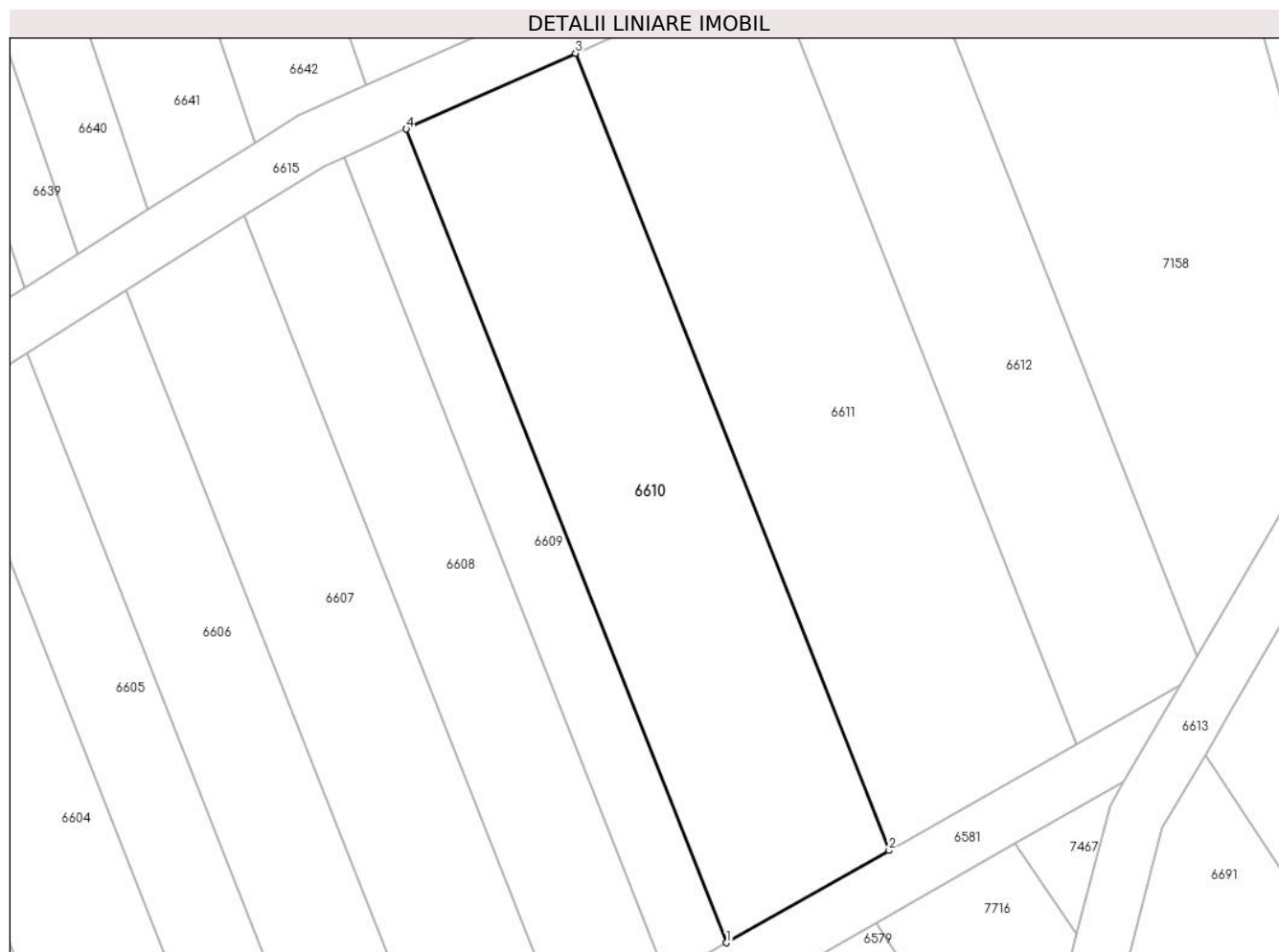
Inscrieri privind dezmembramintele dreptului de proprietate, drepturi reale de garanție și sarcini	Referințe
NU SUNT	

Anexa Nr. 1 La Partea I

Teren

Nr cadastral	Suprafața (mp)*	Observații / Referințe
	800	

* Suprafața este determinată în planul de proiecție Stereo 70.



Date referitoare la teren

Crt	Categorie folosință	Intra vilan	Suprafața (mp)	Tarla	Parcelă	Nr. topo	Observații / Referințe
1	faneata	NU	300	-	884/3	-	
2	vie	NU	500	-	884/2	-	

Lungime Segmente

1) Valorile lungimilor segmentelor sunt obținute din proiecție în plan.

Punct început	X / Y	Punct sfârșit	X / Y	Lungime segment (** (m)
1	370.931,671 496.072,426	2	370.943,167 496.078,942	13.215
2	370.943,167 496.078,942	3	370.920,994 496.135,253	60.52
3	370.920,994 496.135,253	4	370.909,041 496.129,895	13.098
4	370.909,041 496.129,895	1	370.931,671 496.072,426	61.763

**** Lungimile segmentelor sunt determinate în planul de proiecţie Stereo 70 şi sunt rotunjite la 1 milimetru.**

***** Distanţa dintre puncte este formată din segmente cumulate ce sunt mai mici decât valoarea 1 milimetru.**

**DATE DESPRE IMOBILUL NR. 6611**

Oficiul de Cadastru și Publicitate Imobiliară ALBA
Biroul de Cadastru și Publicitate Imobiliară Alba Iulia

A. Partea I. Descrierea imobilului

TEREN Extravilan

Adresa: Jud. Alba

Nr. Crt	Nr cadastral Nr. topografic	Suprafața* (mp)	Observații / Referințe
A1		900	Sector cadastral:25 Teren neimprejmuit;

B. Partea II. Proprietari și acte

Inscrieri privitoare la dreptul de proprietate și alte drepturi reale	Referințe
/	
Act Administrativ nr. 147/84, din 16/03/1994 emis de CJPSDDPAT ALBA;	
B1	A1
Intabulare, drept de PROPRIETATE, dobandit prin Reconstituire, cota actuala 1/1 1) BĂDULESCU A TRAIAN	

C. Partea III. SARCINI .

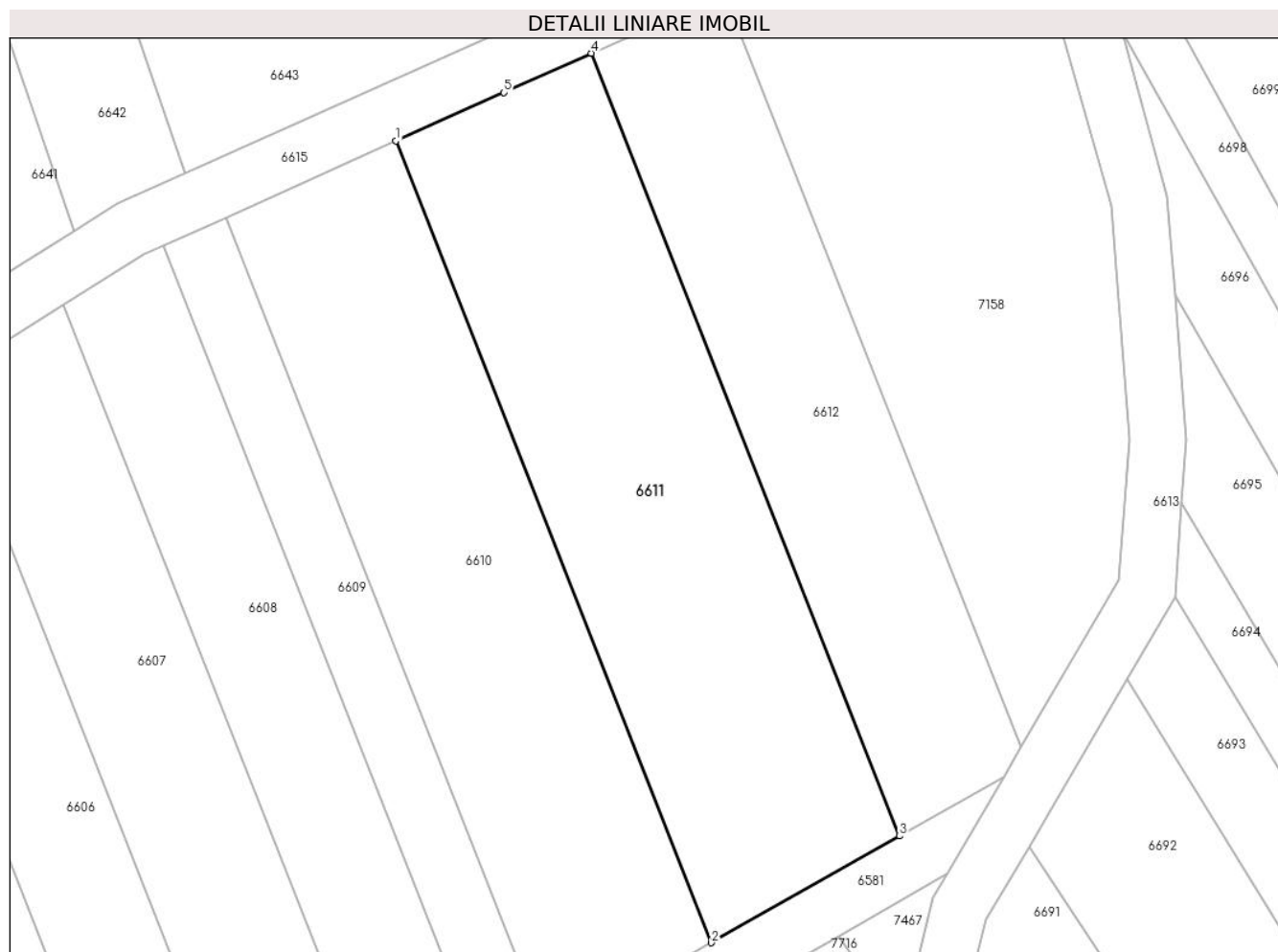
Inscrieri privind dezmembramintele dreptului de proprietate, drepturi reale de garanție și sarcini	Referințe
NU SUNT	

Anexa Nr. 1 La Partea I

Teren

Nr cadastral	Suprafața (mp)*	Observații / Referințe
	900	

* Suprafața este determinată în planul de proiecție Stereo 70.



Date referitoare la teren

Crt	Categorie folosință	Intra vilan	Suprafața (mp)	Tarla	Parcelă	Nr. topo	Observații / Referințe
1	vie	NU	900	-	884/1	-	

Lungime Segmente

1) Valorile lungimilor segmentelor sunt obținute din proiecție în plan.

Punct început	X / Y	Punct sfârșit	X / Y	Lungime segment (** (m)
1	370.920,994 496.135,253	2	370.943,167 496.078,942	60.52
2	370.943,167 496.078,942	3	370.956,39 496.086,436	15.199
3	370.956,39 496.086,436	4	370.934,74 496.141,416	59.089
4	370.934,74 496.141,416	5	370.928,59 496.138,659	6.74
5	370.928,59 496.138,659	1	370.920,994 496.135,253	8.325

**** Lungimile segmentelor sunt determinate în planul de proiecţie Stereo 70 şi sunt rotunjite la 1 milimetru.**

***** Distanţa dintre puncte este formată din segmente cumulate ce sunt mai mici decât valoarea 1 milimetru.**

**DATE DESPRE IMOBILUL NR. 6612**

Oficiul de Cadastru și Publicitate Imobiliară ALBA
Biroul de Cadastru și Publicitate Imobiliară Alba Iulia

A. Partea I. Descrierea imobilului

TEREN Extravilan

Adresa: Jud. Alba

Nr. Crt	Nr cadastral Nr. topografic	Suprafața* (mp)	Observații / Referințe
A1		600	Sector cadastral:25 Teren neimprijmit;

B. Partea II. Proprietari și acte

Inscrieri privitoare la dreptul de proprietate și alte drepturi reale		Referințe
/		
Act Administrativ nr. 6448/893, din 23/06/1995 emis de CJPSDDPAT ALBA;		
B1	Intabulare, drept de PROPRIETATE, dobandit prin Reconstituire, cota actuala 1/1 1) MICLEA T NICOLAE 2) STEBLEA T ANA 3) CRISOVAN T MARIA 4) MICLEA T PROFILA	A1

C. Partea III. SARCINI .

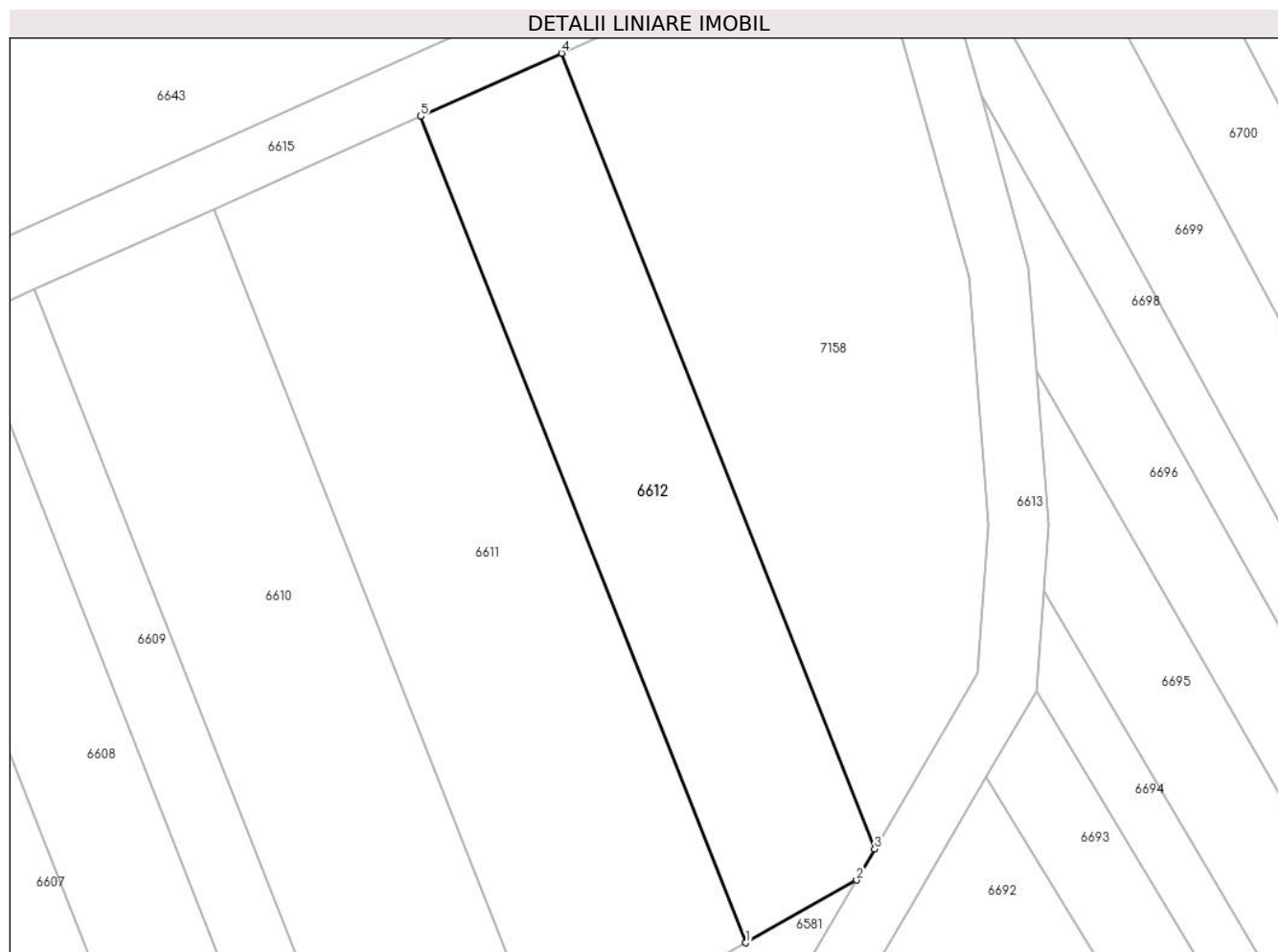
Inscrieri privind dezmembramintele dreptului de proprietate, drepturi reale de garanție și sarcini	Referințe
NU SUNT	

Anexa Nr. 1 La Partea I

Teren

Nr cadastral	Suprafața (mp)*	Observații / Referințe
	600	

* Suprafața este determinată în planul de proiecție Stereo 70.



Date referitoare la teren

Crt	Categorie folosință	Intra vilan	Suprafața (mp)	Tarla	Parcelă	Nr. topo	Observații / Referințe
1	faneata	NU	600	-	883/3	-	

Lungime Segmente

1) Valorile lungimilor segmentelor sunt obținute din proiecție în plan.

Punct început	X / Y	Punct sfârșit	X / Y	Lungime segment (** (m)
1	370.956,39 496.086,436	2	370.963,75 496.090,608	8.46
2	370.963,75 496.090,608	3	370.964,958 496.092,674	2.394
3	370.964,958 496.092,674	4	370.944,111 496.145,618	56.9
4	370.944,111 496.145,618	5	370.934,74 496.141,416	10.269
5	370.934,74 496.141,416	1	370.956,39 496.086,436	59.089

**** Lungimile segmentelor sunt determinate în planul de proiecție Stereo 70 și sunt rotunjite la 1 milimetru.**

***** Distanța dintre puncte este formată din segmente cumulate ce sunt mai mici decât valoarea 1 milimetru.**

**DATE DESPRE IMOBILUL NR. 6613**

Oficiul de Cadastru și Publicitate Imobiliară ALBA
Biroul de Cadastru și Publicitate Imobiliară Alba Iulia

A. Partea I. Descrierea imobilului

TEREN Extravilan

Adresa: Jud. Alba

Nr. Crt	Nr cadastral Nr. topografic	Suprafața* (mp)	Observații / Referințe
A1		990	Sector cadastral:25 Teren neimprijmit;

B. Partea II. Proprietari și acte

Inscrieri privitoare la dreptul de proprietate și alte drepturi reale		Referințe
/		
Act Normativ nr. 7, din 13/03/1996 emis de Parlamentul Romaniei;		
B1	Inscrierea posesiei, drept de PROPRIETATE, dobandit prin Lege, cota actuala 1/1 1) NEIDENTIFICAT NEIDENTIFICAT	A1
Act Normativ nr. 7, din 13/03/1996 emis de Parlamentul Romaniei (art,13 alin.(15));		
B2	Se noteaza mentiunea proprietar neidentificat,	A1

C. Partea III. SARCINI .

Inscrieri privind dezmembramintele dreptului de proprietate, drepturi reale de garanție și sarcini	Referințe
NU SUNT	

Anexa Nr. 1 La Partea I

Teren

Nr cadastral	Suprafața (mp)*	Observații / Referințe
	990	

* Suprafața este determinată în planul de proiecție Stereo 70.



Date referitoare la teren

Crt	Categorie folosință	Intravilan	Suprafața (mp)	Tarla	Parcelă	Nr. topo	Observații / Referințe
1	drum	NU	990	-	-	-	

Lungime Segmente

1) Valorile lungimilor segmentelor sunt obținute din proiecție în plan.

Punct început	X / Y	Punct sfârșit	X / Y	Lungime segment
1	370.992,531 495.922,49	2	370.995,458 495.925,3	4.057
4	370.972,194 495.956,867	5	370.970,681 495.960,539	3.972
7	370.958,005 496.001,514	8	370.956,36 496.016,983	15.556
10	370.954,519 496.034,294	11	370.954,94 496.037,382	3.116
13	370.957,043 496.052,822	14	370.958,918 496.066,585	13.89
16	370.962,497 496.080,544	17	370.965,52 496.085,712	5.988
2	370.995,458 495.925,3	3	370.973,234 495.954,343	36.571
5	370.970,681 495.960,539	6	370.963,371 495.978,284	19.192
8	370.956,36 496.016,983	9	370.955,905 496.021,265	4.306
11	370.954,94 496.037,382	12	370.955,83 496.043,919	6.598
14	370.958,918 496.066,585	15	370.960,026 496.070,907	4.461
17	370.965,52 496.085,712	18	370.967,363 496.088,863	3.649
3	370.973,234 495.954,343	4	370.972,194 495.956,867	2.729
6	370.963,371 495.978,284	7	370.958,005 496.001,514	23.842
9	370.955,905 496.021,265	10	370.954,519 496.034,294	13.103
12	370.955,83 496.043,919	13	370.957,043 496.052,822	8.985
15	370.960,026 496.070,907	16	370.962,497 496.080,544	9.949
18	370.967,363 496.088,863	19	370.972,381 496.097,441	9.939

Punct început	X / Y	Punct sfârșit	X / Y	Lungime segment	Punct început	X / Y	Punct sfârșit	X / Y	Lungime segment	Punct început	X / Y	Punct sfârșit	X / Y	Lungime segment
19	370.972,381 496.097,441	20	370.975,744 496.103,191	6.661	20	370.975,744 496.103,191	21	370.976,236 496.109,83	6.658	21	370.976,236 496.109,83	22	370.976,563 496.114,236	4.418
22	370.976,563 496.114,236	23	370.975,764 496.124,433	10.228	23	370.975,764 496.124,433	24	370.975,218 496.131,402	6.991	24	370.975,218 496.131,402	25	370.972,014 496.142,872	11.909
25	370.972,014 496.142,872	26	370.968,21 496.156,488	14.138	26	370.968,21 496.156,488	27	370.964,536 496.154,775	4.054	27	370.964,536 496.154,775	28	370.971,26 496.130,701	24.995
28	370.971,26 496.130,701	29	370.972,551 496.114,228	16.524	29	370.972,551 496.114,228	30	370.971,824 496.104,41	9.844	30	370.971,824 496.104,41	31	370.964,958 496.092,674	13.597
31	370.964,958 496.092,674	32	370.963,75 496.090,608	2.394	32	370.963,75 496.090,608	33	370.959,756 496.083,78	7.91	33	370.959,756 496.083,78	34	370.958,762 496.082,08	1.97
34	370.958,762 496.082,08	35	370.956,447 496.073,052	9.32	35	370.956,447 496.073,052	36	370.954,986 496.067,354	5.882	36	370.954,986 496.067,354	37	370.953,505 496.056,482	10.973
37	370.953,505 496.056,482	38	370.952,251 496.047,274	9.293	38	370.952,251 496.047,274	39	370.951,404 496.041,06	6.271	39	370.951,404 496.041,06	40	370.950,491 496.034,354	6.769
40	370.950,491 496.034,354	41	370.950,944 496.030,091	4.287	41	370.950,944 496.030,091	42	370.952,096 496.019,257	10.895	42	370.952,096 496.019,257	43	370.952,551 496.014,975	4.306
43	370.952,551 496.014,975	44	370.954,053 496.000,85	14.205	44	370.954,053 496.000,85	45	370.955,647 495.993,947	7.085	45	370.955,647 495.993,947	46	370.959,548 495.977,064	17.328
46	370.959,548 495.977,064	47	370.968,189 495.956,098	22.677	47	370.968,189 495.956,098	48	370.969,337 495.953,312	3.013	48	370.969,337 495.953,312	49	370.970,933 495.950,765	3.006
49	370.970,933 495.950,765	1	370.992,531 495.922,49	35.579										

** Lungimile segmentelor sunt determinate în planul de proiecție Stereo 70 și sunt rotunjite la 1 milimetru.

*** Distanța dintre puncte este formată din segmente cumulate ce sunt mai mici decât valoarea 1 milimetru.

**DATE DESPRE IMOBILUL NR. 6614**

Oficiul de Cadastru și Publicitate Imobiliară ALBA
Biroul de Cadastru și Publicitate Imobiliară Alba Iulia

A. Partea I. Descrierea imobilului

TEREN Extravilan

Adresa: Jud. Alba

Nr. Crt	Nr cadastral Nr. topografic	Suprafața* (mp)	Observații / Referințe
A1		771	Sector cadastral:25 Teren neimprijmit;

B. Partea II. Proprietari și acte

Inscrieri privitoare la dreptul de proprietate și alte drepturi reale		Referințe
/		
Act Normativ nr. 7, din 13/03/1996 emis de Parlamentul Romaniei;		
B1	Inscrierea posesiei, drept de PROPRIETATE, dobandit prin Lege, cota actuala 1/1 1) NEIDENTIFICAT NEIDENTIFICAT	A1
Act Normativ nr. 7, din 13/03/1996 emis de Parlamentul Romaniei (art,13 alin.(15));		
B2	Se noteaza mentiunea proprietar neidentificat,	A1

C. Partea III. SARCINI .

Inscrieri privind dezmembramintele dreptului de proprietate, drepturi reale de garanție și sarcini	Referințe
NU SUNT	

Anexa Nr. 1 La Partea I

Teren

Nr cadastral	Suprafața (mp)*	Observații / Referințe
	771	

* Suprafața este determinată în planul de proiecție Stereo 70.



Date referitoare la teren

Crt	Categorie folosință	Intravilan	Suprafața (mp)	Tarla	Parcelă	Nr. topo	Observații / Referințe
1	drum	NU	771	-	-	-	

Lungime Segmente

1) Valorile lungimilor segmentelor sunt obținute din proiecție în plan.

Punct început	X / Y	Punct sfârșit	X / Y	Lungime segment
1	370.787,871 495.913,087	2	370.790,414 495.909,797	4.158
4	370.807,097 495.916,479	5	370.811,358 495.919,091	4.998
7	370.831,278 495.931,303	8	370.839,345 495.936,249	9.462
10	370.849,609 495.944,364	11	370.866,087 495.957,394	21.007
13	370.907,03 495.988,591	14	370.915,423 495.995,405	10.811
16	370.922,842 495.999,316	17	370.927,091 496.001,555	4.804
2	370.790,414 495.909,797	3	370.800,865 495.913,983	11.259
5	370.811,358 495.919,091	6	370.821,294 495.925,182	11.655
8	370.839,345 495.936,249	9	370.841,067 495.937,61	2.195
11	370.866,087 495.957,394	12	370.901,831 495.984,37	44.781
14	370.915,423 495.995,405	15	370.915,768 495.995,587	0.39
17	370.927,091 496.001,555	18	370.931,362 496.003,806	4.827
3	370.800,865 495.913,983	4	370.807,097 495.916,479	6.713
6	370.821,294 495.925,182	7	370.831,278 495.931,303	11.711
9	370.841,067 495.937,61	10	370.849,609 495.944,364	10.889
12	370.901,831 495.984,37	13	370.907,03 495.988,591	6.697
15	370.915,768 495.995,587	16	370.922,842 495.999,316	7.997
18	370.931,362 496.003,806	19	370.943,214 496.010,054	13.398

Punct început	X / Y	Punct sfârșit	X / Y	Lungime segment	Punct început	X / Y	Punct sfârșit	X / Y	Lungime segment	Punct început	X / Y	Punct sfârșit	X / Y	Lungime segment
19	370.943,214 496.010,054	20	370.952,551 496.014,975	10.554	20	370.952,551 496.014,975	21	370.952,096 496.019,257	4.306	21	370.952,096 496.019,257	22	370.948,37 496.017,293	4.212
22	370.948,37 496.017,293	23	370.939,912 496.012,835	9.561	23	370.939,912 496.012,835	24	370.934,863 496.010,174	5.707	24	370.934,863 496.010,174	25	370.931,891 496.008,607	3.36
25	370.931,891 496.008,607	26	370.924,952 496.004,949	7.843	26	370.924,952 496.004,949	27	370.919,863 496.002,267	5.753	27	370.919,863 496.002,267	28	370.914,674 495.999,532	5.866
28	370.914,674 495.999,532	29	370.913,181 495.998,745	1.687	29	370.913,181 495.998,745	30	370.909,894 495.995,991	4.288	30	370.909,894 495.995,991	31	370.905,719 495.992,493	5.447
31	370.905,719 495.992,493	32	370.901,466 495.988,93	5.548	32	370.901,466 495.988,93	33	370.896,916 495.985,118	5.936	33	370.896,916 495.985,118	34	370.896,5 495.984,77	0.542
34	370.896,5 495.984,77	35	370.893,91 495.982,88	3.206	35	370.893,91 495.982,88	36	370.890,948 495.980,717	3.668	36	370.890,948 495.980,717	37	370.887,9 495.978,493	3.774
37	370.887,9 495.978,493	38	370.881,814 495.974,052	7.533	38	370.881,814 495.974,052	39	370.874,07 495.968,4	9.587	39	370.874,07 495.968,4	40	370.867,974 495.963,951	7.548
40	370.867,974 495.963,951	41	370.860,432 495.958,022	9.593	41	370.860,432 495.958,022	42	370.852,606 495.951,834	9.977	42	370.852,606 495.951,834	43	370.844,786 495.945,65	9.969
43	370.844,786 495.945,65	44	370.837,051 495.939,534	9.861	44	370.837,051 495.939,534	45	370.836,83 495.939,399	0.259	45	370.836,83 495.939,399	46	370.827,846 495.933,891	10.538
46	370.827,846 495.933,891	47	370.818,318 495.928,05	11.176	47	370.818,318 495.928,05	48	370.806,814 495.920,997	13.494	48	370.806,814 495.920,997	49	370.805,295 495.920,066	1.781
49	370.805,295 495.920,066	50	370.797,57 495.916,972	8.322	50	370.797,57 495.916,972	1	370.787,871 495.913,087	10.448					

** Lungimile segmentelor sunt determinate în planul de proiecție Stereo 70 și sunt rotunjite la 1 milimetru.

*** Distanța dintre puncte este formată din segmente cumulate ce sunt mai mici decât valoarea 1 milimetru.

**DATE DESPRE IMOBILUL NR. 6615**

Oficiul de Cadastru și Publicitate Imobiliară ALBA
Biroul de Cadastru și Publicitate Imobiliară Alba Iulia

A. Partea I. Descrierea imobilului

TEREN Extravilan

Adresa: Jud. Alba

Nr. Crt	Nr cadastral Nr. topografic	Suprafața* (mp)	Observații / Referințe
A1		2.345	Sector cadastral:25 Teren neimprijmit;

B. Partea II. Proprietari și acte

Inscrieri privitoare la dreptul de proprietate și alte drepturi reale		Referințe
/		
Act Normativ nr. 7, din 13/03/1996 emis de Parlamentul Romaniei;		
B1	Inscrierea posesiei, drept de PROPRIETATE, dobandit prin Lege, cota actuala 1/1 1) NEIDENTIFICAT NEIDENTIFICAT	A1
Act Normativ nr. 7, din 13/03/1996 emis de Parlamentul Romaniei (art,13 alin.(15));		
B2	Se noteaza mentiunea proprietar neidentificat,	A1

C. Partea III. SARCINI .

Inscrieri privind dezmembramintele dreptului de proprietate, drepturi reale de garanție și sarcini	Referințe
NU SUNT	

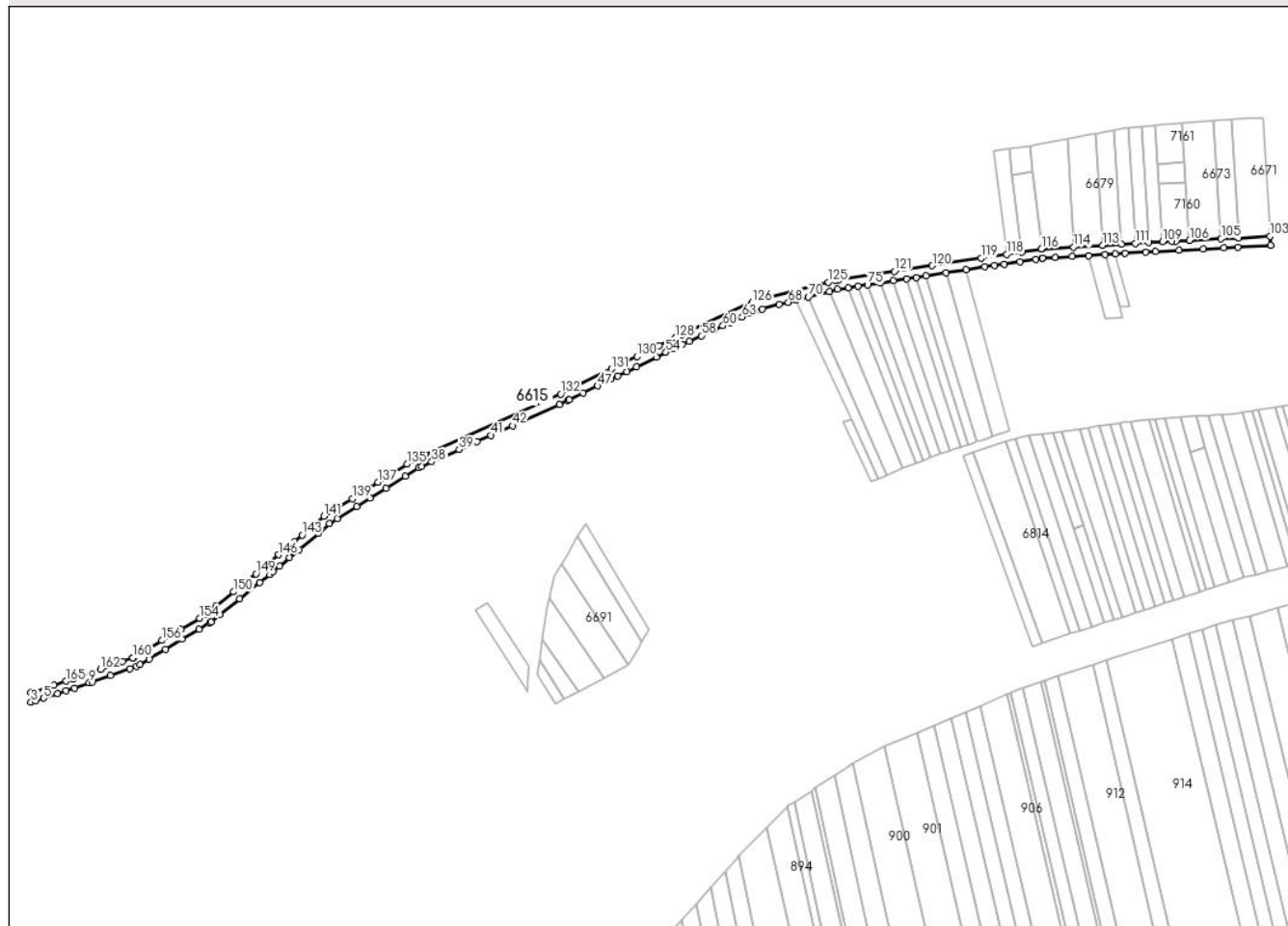
Anexa Nr. 1 La Partea I

Teren

Nr cadastral	Suprafața (mp)*	Observații / Referințe
	2.345	

* Suprafața este determinată în planul de proiecție Stereo 70.

DETALII LINIARE IMOBIL



Date referitoare la teren

Crt	Categorie folosință	Intravilan	Suprafața (mp)	Tarla	Parcelă	Nr. topo	Observații / Referințe
1	drum	NU	2.345	-	-	-	

Lungime Segmente

1) Valorile lungimilor segmentelor sunt obținute din proiecție în plan.

Punct început	X / Y	Punct sfârșit	X / Y	Lungime segment
1	370.745,045 496.033,026	2	370.734,964 496.029,742	10.602
4	370.737,085 496.026,226	5	370.740,571 496.027,362	3.666
7	370.750,196 496.030,497	8	370.753,935 496.031,73	3.937
10	370.761,606 496.034,386	11	370.769,612 496.037,192	8.483
13	370.780,941 496.041,162	14	370.782,288 496.041,967	1.569
16	370.793,41 496.048,61	17	370.800,621 496.052,917	8.399
2	370.734,964 496.029,742	3	370.735,037 496.025,56	4.183
5	370.740,571 496.027,362	6	370.746,528 496.029,302	6.265
8	370.753,935 496.031,73	9	370.760,34 496.033,943	6.777
11	370.769,612 496.037,192	12	370.778,022 496.040,139	8.911
14	370.782,288 496.041,967	15	370.786,402 496.044,424	4.792
17	370.800,621 496.052,917	18	370.808,054 496.057,356	8.658
3	370.735,037 496.025,56	4	370.737,085 496.026,226	2.154
6	370.746,528 496.029,302	7	370.750,196 496.030,497	3.858
9	370.760,34 496.033,943	10	370.761,606 496.034,386	1.341
12	370.778,022 496.040,139	13	370.780,941 496.041,162	3.093
15	370.786,402 496.044,424	16	370.793,41 496.048,61	8.163
18	370.808,054 496.057,356	19	370.812,627 496.060,088	5.327

Punct început	X / Y	Punct sfârșit	X / Y	Lungime segment	Punct început	X / Y	Punct sfârșit	X / Y	Lungime segment	Punct început	X / Y	Punct sfârșit	X / Y	Lungime segment
19	370.812,627 496.060,088	20	370.813,278 496.060,477	0.758	20	370.813,278 496.060,477	21	370.817,007 496.063,489	4.793	21	370.817,007 496.063,489	22	370.825,686 496.070,501	11.158
22	370.825,686 496.070,501	23	370.834,362 496.077,511	11.154	23	370.834,362 496.077,511	24	370.838,688 496.081,046	5.587	24	370.838,688 496.081,046	25	370.840,191 496.082,285	1.948
25	370.840,191 496.082,285	26	370.842,977 496.084,652	3.656	26	370.842,977 496.084,652	27	370.847,244 496.088,278	5.6	27	370.847,244 496.088,278	28	370.851,496 496.091,89	5.579
28	370.851,496 496.091,89	29	370.859,807 496.098,951	10.906	29	370.859,807 496.098,951	30	370.864,677 496.103,089	6.391	30	370.864,677 496.103,089	31	370.868,084 496.105,226	4.022
31	370.868,084 496.105,226	32	370.876,601 496.110,57	10.055	32	370.876,601 496.110,57	33	370.882,244 496.114,111	6.662	33	370.882,244 496.114,111	34	370.889,259 496.118,512	8.281
34	370.889,259 496.118,512	35	370.897,621 496.123,759	9.872	35	370.897,621 496.123,759	36	370.903,293 496.127,317	6.696	36	370.903,293 496.127,317	37	370.904,621 496.127,913	1.456
37	370.904,621 496.127,913	38	370.909,041 496.129,895	4.844	38	370.909,041 496.129,895	39	370.920,994 496.135,253	13.099	39	370.920,994 496.135,253	40	370.928,59 496.138,659	8.325
40	370.928,59 496.138,659	41	370.934,74 496.141,416	6.74	41	370.934,74 496.141,416	42	370.944,111 496.145,618	10.27	42	370.944,111 496.145,618	43	370.964,536 496.154,775	22.384
43	370.964,536 496.154,775	44	370.968,21 496.156,488	4.054	44	370.968,21 496.156,488	45	370.968,756 496.156,757	0.609	45	370.968,756 496.156,757	46	370.974,837 496.159,747	6.776
46	370.974,837 496.159,747	47	370.981,145 496.162,85	7.03	47	370.981,145 496.162,85	48	370.984,033 496.164,27	3.218	48	370.984,033 496.164,27	49	370.986,97 496.165,714	3.273
49	370.986,97 496.165,714	50	370.989,927 496.167,169	3.296	50	370.989,927 496.167,169	51	370.993,9 496.169,122	4.427	51	370.993,9 496.169,122	52	370.997,908 496.171,094	4.467
52	370.997,908 496.171,094	53	371.006,703 496.175,419	9.801	53	371.006,703 496.175,419	54	371.010,755 496.177,412	4.516	54	371.010,755 496.177,412	55	371.013,798 496.178,908	3.391
55	371.013,798 496.178,908	56	371.017,877 496.180,872	4.527	56	371.017,877 496.180,872	57	371.020,971 496.182,292	3.404	57	371.020,971 496.182,292	58	371.026,141 496.184,665	5.689
58	371.026,141 496.184,665	59	371.031,33 496.187,047	5.71	59	371.031,33 496.187,047	60	371.035,494 496.188,958	4.582	60	371.035,494 496.188,958	61	371.038,624 496.190,395	3.444
61	371.038,624 496.190,395	62	371.040,708 496.191,352	2.293	62	371.040,708 496.191,352	63	371.043,831 496.192,785	3.436	63	371.043,831 496.192,785	64	371.046,949 496.194,214	3.43
64	371.046,949 496.194,214	65	371.049,691 496.195,469	3.016	65	371.049,691 496.195,469	66	371.052,615 496.196,236	3.023	66	371.052,615 496.196,236	67	371.059,995 496.198,171	7.629
67	371.059,995 496.198,171	68	371.063,865 496.199,186	4.001	68	371.063,865 496.199,186	69	371.067,313 496.200,09	3.565	69	371.067,313 496.200,09	70	371.072,573 496.201,47	5.438
70	371.072,573 496.201,47	71	371.081,667 496.203,855	9.402	71	371.081,667 496.203,855	72	371.085,351 496.204,821	3.809	72	371.085,351 496.204,821	73	371.089,885 496.205,505	4.585
73	371.089,885 496.205,505	74	371.094,087 496.206,139	4.25	74	371.094,087 496.206,139	75	371.098,332 496.206,78	4.293	75	371.098,332 496.206,78	76	371.103,88 496.207,617	5.611
76	371.103,88 496.207,617	77	371.109,466 496.208,46	5.649	77	371.109,466 496.208,46	78	371.115,211 496.209,328	5.81	78	371.115,211 496.209,328	79	371.119,482 496.209,972	4.319
79	371.119,482 496.209,972	80	371.123,719 496.210,612	4.285	80	371.123,719 496.210,612	81	371.132,328 496.211,914	8.707	81	371.132,328 496.211,914	82	371.141,02 496.213,236	8.792
82	371.141,02 496.213,236	83	371.149,326 496.214,5	8.402	83	371.149,326 496.214,5	84	371.153,485 496.215,133	4.207	84	371.153,485 496.215,133	85	371.157,643 496.215,765	4.206
85	371.157,643 496.215,765	86	371.164,57 496.216,819	7.007	86	371.164,57 496.216,819	87	371.171,492 496.217,872	7.002	87	371.171,492 496.217,872	88	371.174,268 496.218,295	2.808
88	371.174,268 496.218,295	89	371.174,295 496.218,296	0.027	89	371.174,295 496.218,296	90	371.179,954 496.218,63	5.669	90	371.179,954 496.218,63	91	371.187,126 496.219,054	7.185
91	371.187,126 496.219,054	92	371.194,346 496.219,48	7.233	92	371.194,346 496.219,48	93	371.201,58 496.219,907	7.247	93	371.201,58 496.219,907	94	371.205,927 496.220,164	4.355
94	371.205,927 496.220,164	95	371.210,278 496.220,421	4.359	95	371.210,278 496.220,421	96	371.218,996 496.220,929	8.733	96	371.218,996 496.220,929	97	371.223,362 496.221,184	4.373
97	371.223,362 496.221,184	98	371.233,574 496.221,759	10.228	98	371.233,574 496.221,759	99	371.244,045 496.222,322	10.486	99	371.244,045 496.222,322	100	371.253,013 496.222,786	8.98
100	371.253,013 496.222,786	101	371.259,052 496.223,098	6.047	101	371.259,052 496.223,098	102	371.273,403 496.223,84	14.37	102	371.273,403 496.223,84	103	371.273,076 496.227,828	4.001
103	371.273,076 496.227,828	104	371.259,548 496.227,129	13.546	104	371.259,548 496.227,129	105	371.251,871 496.226,732	7.687	105	371.251,871 496.226,732	106	371.238,199 496.226,026	13.69
106	371.238,199 496.226,026	107	371.232,312 496.225,722	5.895	107	371.232,312 496.225,722	108	371.230,346 496.225,613	1.969	108	371.230,346 496.225,613	109	371.226,412 496.225,382	3.941
109	371.226,412 496.225,382	110	371.220,501 496.225,034	5.921	110	371.220,501 496.225,034	111	371.214,578 496.224,686	5.933	111	371.214,578 496.224,686	112	371.208,608 496.224,336	5.98
112	371.208,608 496.224,336	113	371.200,426 496.223,835	8.197	113	371.200,426 496.223,835	114	371.187,786 496.223,093	12.662	114	371.187,786 496.223,093	115	371.174,004 496.222,283	13.806
115	371.174,004 496.222,283	116	371.173,849 496.222,277	0.155	116	371.173,849 496.222,277	117	371.165,219 496.220,961	8.73	117	371.165,219 496.220,961	118	371.158,627 496.219,97	6.666

Punct început	X / Y	Punct sfârșit	X / Y	Lungime segment	Punct început	X / Y	Punct sfârșit	X / Y	Lungime segment	Punct început	X / Y	Punct sfârșit	X / Y	Lungime segment
118	371.158,627 496.219,97	119	371.147,692 496.218,313	11.06	119	371.147,692 496.218,313	120	371.126,45 496.215,094	21.48 5	120	371.126,45 496.215,094	121	371.109,96 496.212,596	16.67 8
121	371.109,96 496.212,596	122	371.085,697 496.208,919	24.54	122	371.085,697 496.208,919	123	371.084,542 496.208,744	1.168	123	371.084,542 496.208,744	124	371.084,165 496.208,645	0.39
124	371.084,165 496.208,645	125	371.081,284 496.207,89	2.978	125	371.081,284 496.207,89	126	371.048,308 496.199,242	34.09 1	126	371.048,308 496.199,242	127	371.017,512 496.185,106	33.88 5
127	371.017,512 496.185,106	128	371.014,86 496.183,888	2.918	128	371.014,86 496.183,888	129	371.007,692 496.180,363	7.988	129	371.007,692 496.180,363	130	370.998,166 496.175,678	10.61 6
130	370.998,166 496.175,678	131	370.987,063 496.170,218	12.37 3	131	370.987,063 496.170,218	132	370.964,986 496.159,36	24.60 3	132	370.964,986 496.159,36	133	370.906,169 496.132,99	64.45 8
133	370.906,169 496.132,99	134	370.901,402 496.130,853	5.224	134	370.901,402 496.130,853	135	370.898,341 496.128,932	3.614	135	370.898,341 496.128,932	136	370.890,805 496.124,205	8.896
136	370.890,805 496.124,205	137	370.885,79 496.121,058	5.921	137	370.885,79 496.121,058	138	370.882,032 496.118,7	4.437	138	370.882,032 496.118,7	139	370.874,521 496.113,987	8.867
139	370.874,521 496.113,987	140	370.867,019 496.109,281	8.856	140	370.867,019 496.109,281	141	370.862,307 496.106,324	5.563	141	370.862,307 496.106,324	142	370.856,216 496.101,149	7.993
142	370.856,216 496.101,149	143	370.852,768 496.098,22	4.524	143	370.852,768 496.098,22	144	370.849,355 496.095,32	4.479	144	370.849,355 496.095,32	145	370.845,974 496.092,447	4.437
145	370.845,974 496.092,447	146	370.842,624 496.089,601	4.396	146	370.842,624 496.089,601	147	370.837,11 496.084,917	7.235	147	370.837,11 496.084,917	148	370.836,076 496.084,038	1.357
148	370.836,076 496.084,038	149	370.832,726 496.081,331	4.307	149	370.832,726 496.081,331	150	370.823,033 496.073,5	12.46 1	150	370.823,033 496.073,5	151	370.815,296 496.067,249	9.947
151	370.815,296 496.067,249	152	370.811,809 496.064,432	4.483	152	370.811,809 496.064,432	153	370.810,985 496.063,766	1.059	153	370.810,985 496.063,766	154	370.808,114 496.062,051	3.344
154	370.808,114 496.062,051	155	370.800,066 496.057,245	9.374	155	370.800,066 496.057,245	156	370.791,983 496.052,417	9.415	156	370.791,983 496.052,417	157	370.784,028 496.047,665	9.266
157	370.784,028 496.047,665	158	370.779,739 496.045,103	4.996	158	370.779,739 496.045,103	159	370.779,348 496.044,87	0.455	159	370.779,348 496.044,87	160	370.779,236 496.044,803	0.131
160	370.779,236 496.044,803	161	370.774,836 496.043,261	4.662	161	370.774,836 496.043,261	162	370.765,16 496.039,87	10.25 3	162	370.765,16 496.039,87	163	370.757,683 496.037,25	7.923
163	370.757,683 496.037,25	164	370.753,348 496.035,731	4.593	164	370.753,348 496.035,731	165	370.750,136 496.034,684	3.378	165	370.750,136 496.034,684	1	370.745,045 496.033,026	5.354

** Lungimile segmentelor sunt determinate în planul de proiecție Stereo 70 și sunt rotunjite la 1 milimetru.

*** Distanța dintre puncte este formată din segmente cumulate ce sunt mai mici decât valoarea 1 milimetru.

**DATE DESPRE IMOBILUL NR. 6616**

Oficiul de Cadastru și Publicitate Imobiliară ALBA
Biroul de Cadastru și Publicitate Imobiliară Alba Iulia

A. Partea I. Descrierea imobilului

TEREN Extravilan

Adresa: Jud. Alba

Nr. Crt	Nr cadastral Nr. topografic	Suprafața* (mp)	Observații / Referințe
A1		300	Sector cadastral:25 Teren neimprejmuit;

B. Partea II. Proprietari și acte

Inscrieri privitoare la dreptul de proprietate și alte drepturi reale		Referințe
/		
Act Administrativ nr. 5207/491, din 05/12/1994 emis de CJPSDDPAT ALBA;		
B1	Intabulare, drept de PROPRIETATE, dobandit prin Reconstituire, cota actuala 1/1 1) MURGOI D TRAIAN 2) MURGOI D IOAN	A1

C. Partea III. SARCINI .

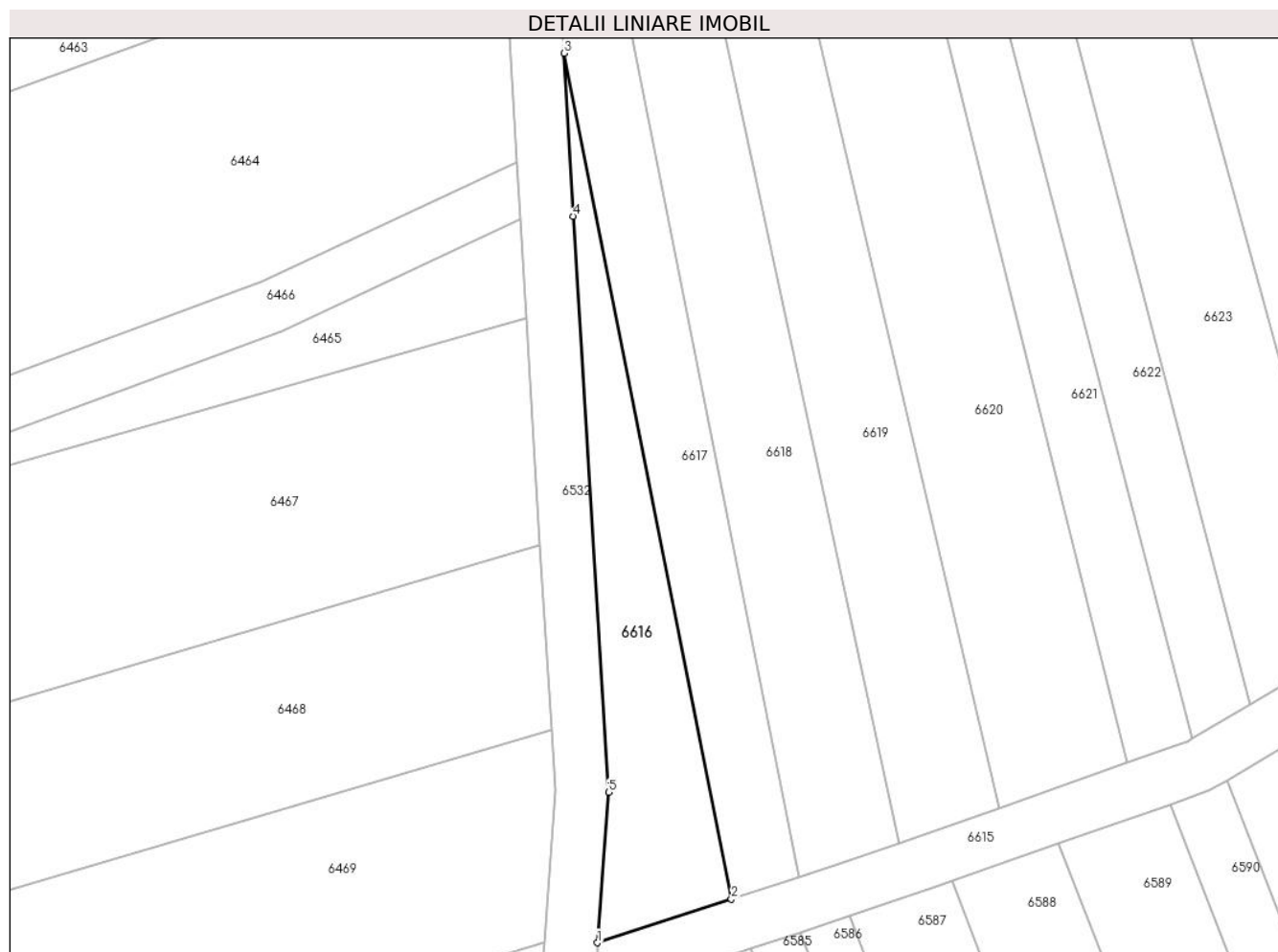
Inscrieri privind dezmembramintele dreptului de proprietate, drepturi reale de garanție și sarcini	Referințe
NU SUNT	

Anexa Nr. 1 La Partea I

Teren

Nr cadastral	Suprafața (mp)*	Observații / Referințe
	300	

* Suprafața este determinată în planul de proiecție Stereo 70.



Date referitoare la teren

Crt	Categorie folosință	Intravilan	Suprafața (mp)	Tarla	Parcelă	Nr. topo	Observații / Referințe
1	arabil	NU	300	-	833/1	-	

Lungime Segmente

1) Valorile lungimilor segmentelor sunt obținute din proiecție în plan.

Punct început	X / Y	Punct sfârșit	X / Y	Lungime segment (** (m)
1	370.734,964 496.029,742	2	370.745,045 496.033,026	10.602
2	370.745,045 496.033,026	3	370.732,446 496.096,581	64.792
3	370.732,446 496.096,581	4	370.733,127 496.084,34	12.261
4	370.733,127 496.084,34	5	370.735,815 496.041,05	43.373
5	370.735,815 496.041,05	1	370.734,964 496.029,742	11.339

**** Lungimile segmentelor sunt determinate în planul de proiecţie Stereo 70 şi sunt rotunjite la 1 milimetru.**

***** Distanţa dintre puncte este formată din segmente cumulate ce sunt mai mici decât valoarea 1 milimetru.**

**DATE DESPRE IMOBILUL NR. 6617**

Oficiul de Cadastru și Publicitate Imobiliară ALBA
Biroul de Cadastru și Publicitate Imobiliară Alba Iulia

A. Partea I. Descrierea imobilului

TEREN Extravilan

Adresa: Jud. Alba

Nr. Crt	Nr cadastral Nr. topografic	Suprafața* (mp)	Observații / Referințe
A1		400	Sector cadastral:25 Teren neimprejmuit;

B. Partea II. Proprietari și acte

Inscrieri privitoare la dreptul de proprietate și alte drepturi reale	Referințe
/	
Act Administrativ nr. 7034/1083, din 19/10/1995 emis de CJPSDDPAT ALBA;	
B1	A1
Intabulare, drept de PROPRIETATE, dobandit prin Reconstituire, cota actuala 1/1 1) FRINCU ANA	

C. Partea III. SARCINI .

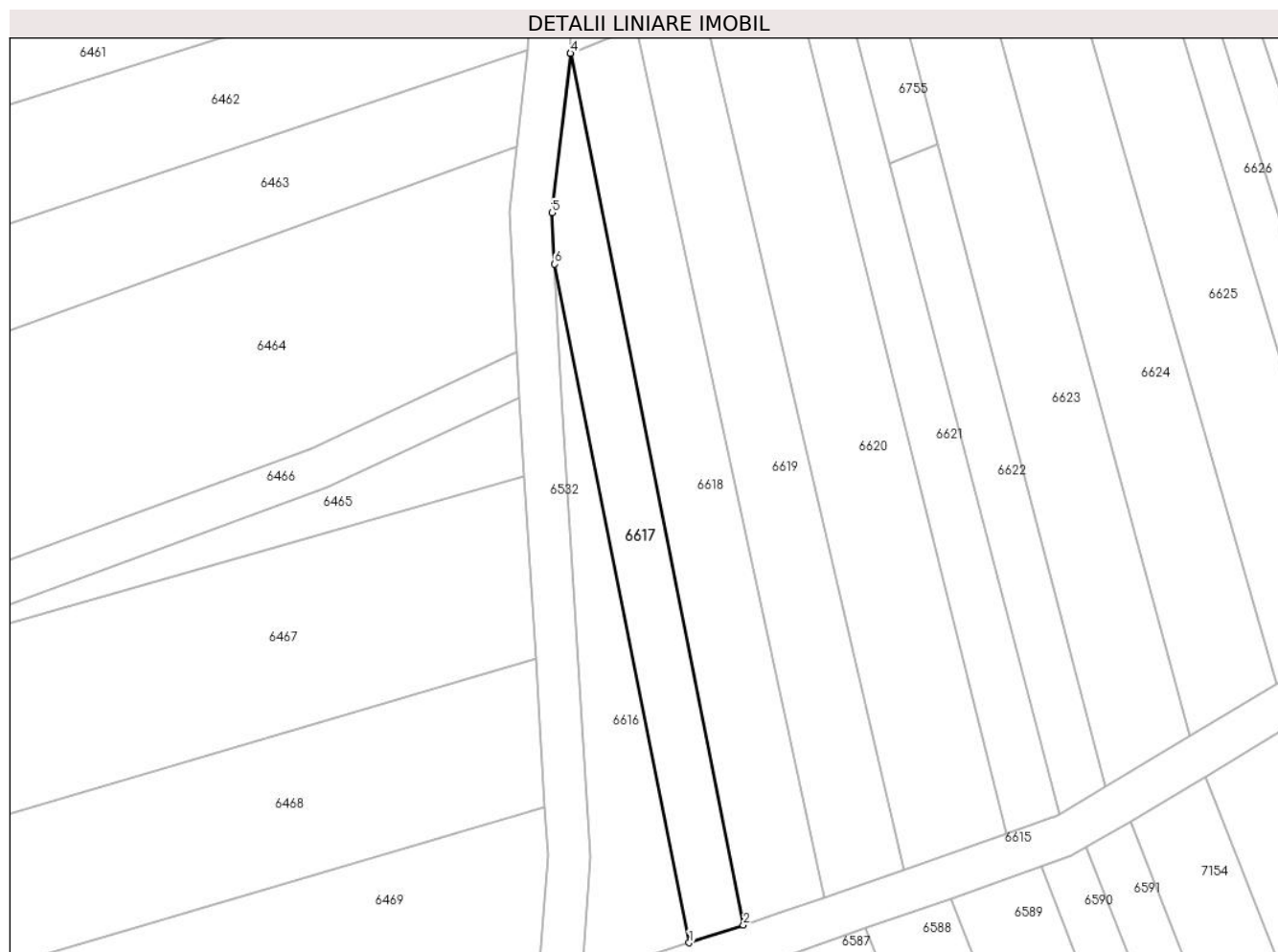
Inscrieri privind dezmembramintele dreptului de proprietate, drepturi reale de garanție și sarcini	Referințe
NU SUNT	

Anexa Nr. 1 La Partea I

Teren

Nr cadastral	Suprafața (mp)*	Observații / Referințe
	400	

* Suprafața este determinată în planul de proiecție Stereo 70.



Date referitoare la teren

Crt	Categorie folosință	Intra vilan	Suprafața (mp)	Tarla	Parcelă	Nr. topo	Observații / Referințe
1	faneata	NU	400	-	833/2	-	

Lungime Segmente

1) Valorile lungimilor segmentelor sunt obținute din proiecție în plan.

Punct început	X / Y	Punct sfârșit	X / Y	Lungime segment (** (m)
1	370.745,045 496.033,026	2	370.750,136 496.034,684	5.354
2	370.750,136 496.034,684	3	370.733,95 496.116,335	83.24
3	370.733,95 496.116,335	4	370.733,916 496.116,322	0.037
4	370.733,916 496.116,322	5	370.732,178 496.101,406	15.017
5	370.732,178 496.101,406	6	370.732,446 496.096,581	4.832

Punct început	X / Y	Punct sfârșit	X / Y	Lungime segment (** (m)
6	370.732,446 496.096,581	1	370.745,045 496.033,026	64.792

** Lungimile segmentelor sunt determinate în planul de proiecție Stereo 70 și sunt rotunjite la 1 milimetru.

*** Distanța dintre puncte este formată din segmente cumulate ce sunt mai mici decât valoarea 1 milimetru.

**DATE DESPRE IMOBILUL NR. 6618**

Oficiul de Cadastru și Publicitate Imobiliară ALBA
Biroul de Cadastru și Publicitate Imobiliară Alba Iulia

A. Partea I. Descrierea imobilului

TEREN Extravilan

Adresa: Jud. Alba

Nr. Crt	Nr cadastral Nr. topografic	Suprafața* (mp)	Observații / Referințe
A1		600	Sector cadastral:25 Teren neimpregmuit;

B. Partea II. Proprietari și acte

Inscrieri privitoare la dreptul de proprietate și alte drepturi reale	Referințe
/	
Act Administrativ nr. 6448/853, din 05/06/1995 emis de CJPSDDPAT ALBA;	
B1	A1
Intabulare, drept de PROPRIETATE, dobandit prin Reconstituire, cota actuala 1/1 1) ARMEAN A AVRAM	

C. Partea III. SARCINI .

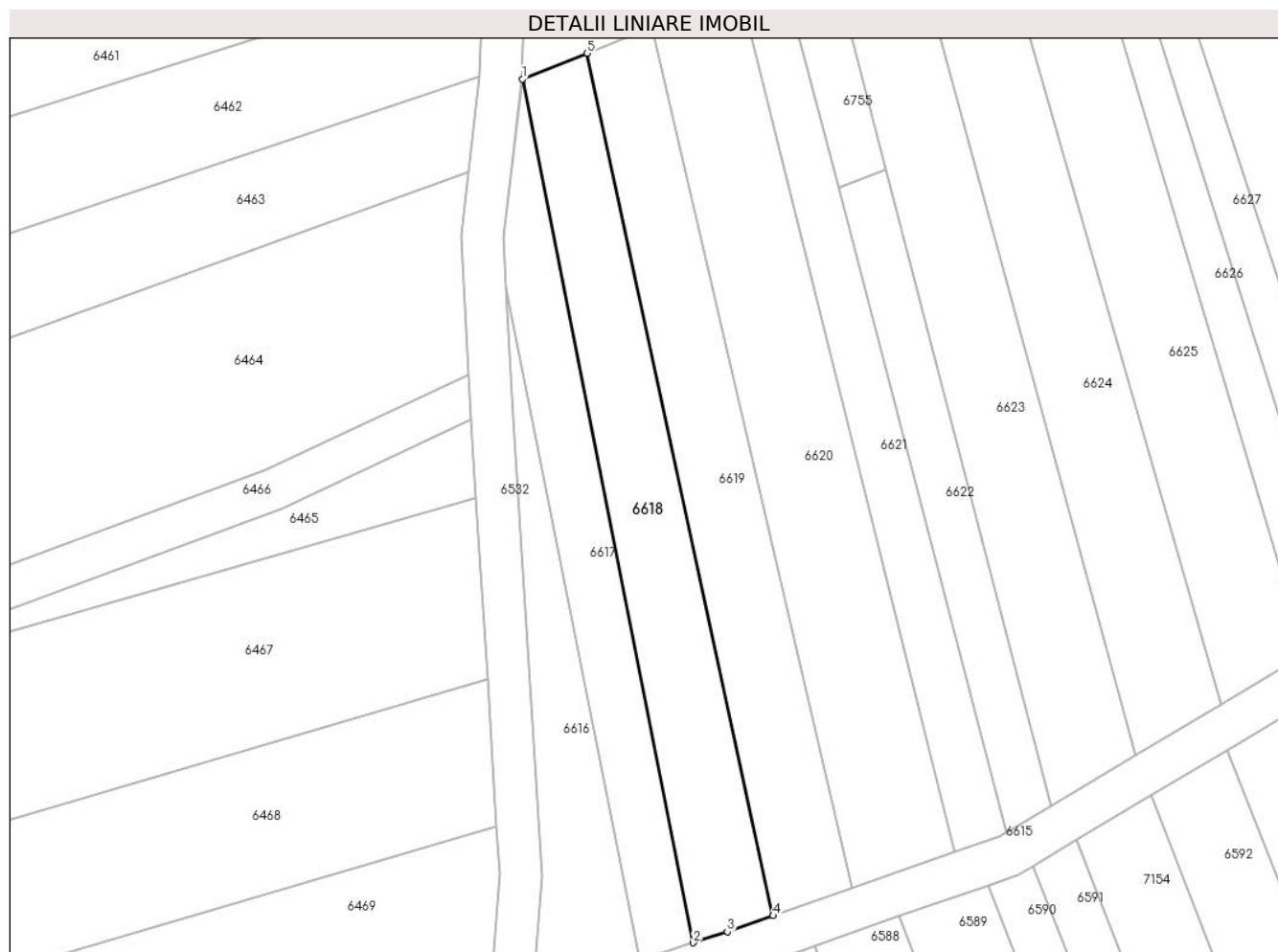
Inscrieri privind dezmembramintele dreptului de proprietate, drepturi reale de garanție și sarcini	Referințe
NU SUNT	

Anexa Nr. 1 La Partea I

Teren

Nr cadastral	Suprafața (mp)*	Observații / Referințe
	600	

* Suprafața este determinată în planul de proiecție Stereo 70.



Date referitoare la teren

Crt	Categorie folosință	Intravilan	Suprafața (mp)	Tarla	Parcelă	Nr. topo	Observații / Referințe
1	vie	NU	600	-	833/3	-	

Lungime Segmente

1) Valorile lungimilor segmentelor sunt obținute din proiecție în plan.

Punct început	X / Y	Punct sfârșit	X / Y	Lungime segment (** (m)
1	370.733,95 496.116,335	2	370.750,136 496.034,684	83.24
2	370.750,136 496.034,684	3	370.753,348 496.035,731	3.379
3	370.753,348 496.035,731	4	370.757,683 496.037,25	4.593
4	370.757,683 496.037,25	5	370.740,067 496.118,777	83.409
5	370.740,067 496.118,777	1	370.733,95 496.116,335	6.587

**** Lungimile segmentelor sunt determinate în planul de proiecţie Stereo 70 şi sunt rotunjite la 1 milimetru.**

***** Distanţa dintre puncte este formată din segmente cumulate ce sunt mai mici decât valoarea 1 milimetru.**

**DATE DESPRE IMOBILUL NR. 6619**

Oficiul de Cadastru și Publicitate Imobiliară ALBA
Biroul de Cadastru și Publicitate Imobiliară Alba Iulia

A. Partea I. Descrierea imobilului

TEREN Extravilan

Adresa: Jud. Alba

Nr. Crt	Nr cadastral Nr. topografic	Suprafața* (mp)	Observații / Referințe
A1		600	Sector cadastral:25 Teren neimprijmit;

B. Partea II. Proprietari și acte

Inscrieri privitoare la dreptul de proprietate și alte drepturi reale		Referințe
/		
Act Administrativ nr. 6432/767, din 13/04/1995 emis de CJPSDDPAT ALBA;		
B1	Intabulare, drept de PROPRIETATE, dobandit prin Reconstituire, cota actuala 1/1 1) GHISOIU A OCTAVIAN 2) ROTARU N SILVIA	A1

C. Partea III. SARCINI .

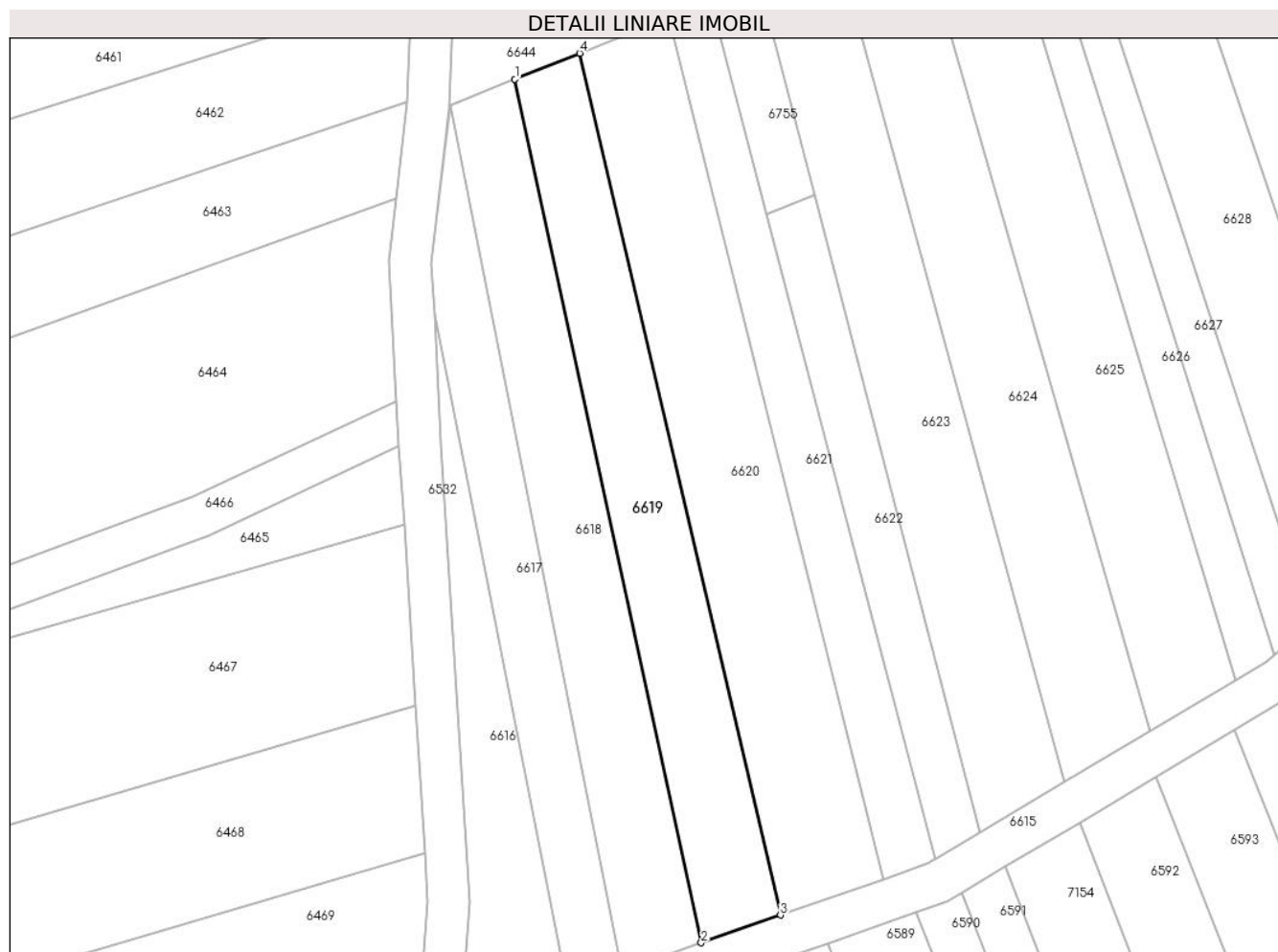
Inscrieri privind dezmembramintele dreptului de proprietate, drepturi reale de garanție și sarcini	Referințe
NU SUNT	

Anexa Nr. 1 La Partea I

Teren

Nr cadastral	Suprafața (mp)*	Observații / Referințe
	600	

* Suprafața este determinată în planul de proiecție Stereo 70.



Date referitoare la teren

Crt	Categorie folosință	Intra vilan	Suprafața (mp)	Tarla	Parcelă	Nr. topo	Observații / Referințe
1	faneata	NU	600	-	833/4	-	

Lungime Segmente

1) Valorile lungimilor segmentelor sunt obținute din proiecție în plan.

Punct început	X / Y	Punct sfârșit	X / Y	Lungime segment (** (m)
1	370.740,067 496.118,777	2	370.757,683 496.037,25	83.409
2	370.757,683 496.037,25	3	370.765,16 496.039,87	7.922
3	370.765,16 496.039,87	4	370.746,188 496.121,225	83.538
4	370.746,188 496.121,225	1	370.740,067 496.118,777	6.592

** Lungimile segmentelor sunt determinate în planul de proiecție Stereo 70 și sunt rotunjite la 1 milimetru.

***** Distanţa dintre puncte este formată din segmente cumulate ce sunt mai mici decât valoarea 1 milimetru.**

**DATE DESPRE IMOBILUL NR. 6620**

Oficiul de Cadastru și Publicitate Imobiliară ALBA
Biroul de Cadastru și Publicitate Imobiliară Alba Iulia

A. Partea I. Descrierea imobilului

TEREN Extravilan

Adresa: Jud. Alba

Nr. Crt	Nr cadastral Nr. topografic	Suprafața* (mp)	Observații / Referințe
A1		800	Sector cadastral:25 Teren neimprejmut;

B. Partea II. Proprietari și acte

Inscrieri privitoare la dreptul de proprietate și alte drepturi reale		Referințe
/		
Act Administrativ nr. 5189/329, din 31/08/1994 emis de CJPSDDPAT ALBA;		
B1	Intabulare, drept de PROPRIETATE, dobandit prin Reconstituire, cota actuala 1/1 1) ȘELMĂREAN L HORIA 2) ȘELMĂREAN L POMPILIU 3) ANGHEL L ELENA	A1
Act Administrativ nr. 5590, din 10/07/2024 emis de PRIMARIA SIBOT;		
B2	Se noteaza posesia factica in favoarea lui 1) SZEKELY ARPAD 2) SZEKELY ANGELICA	A1

C. Partea III. SARCINI .

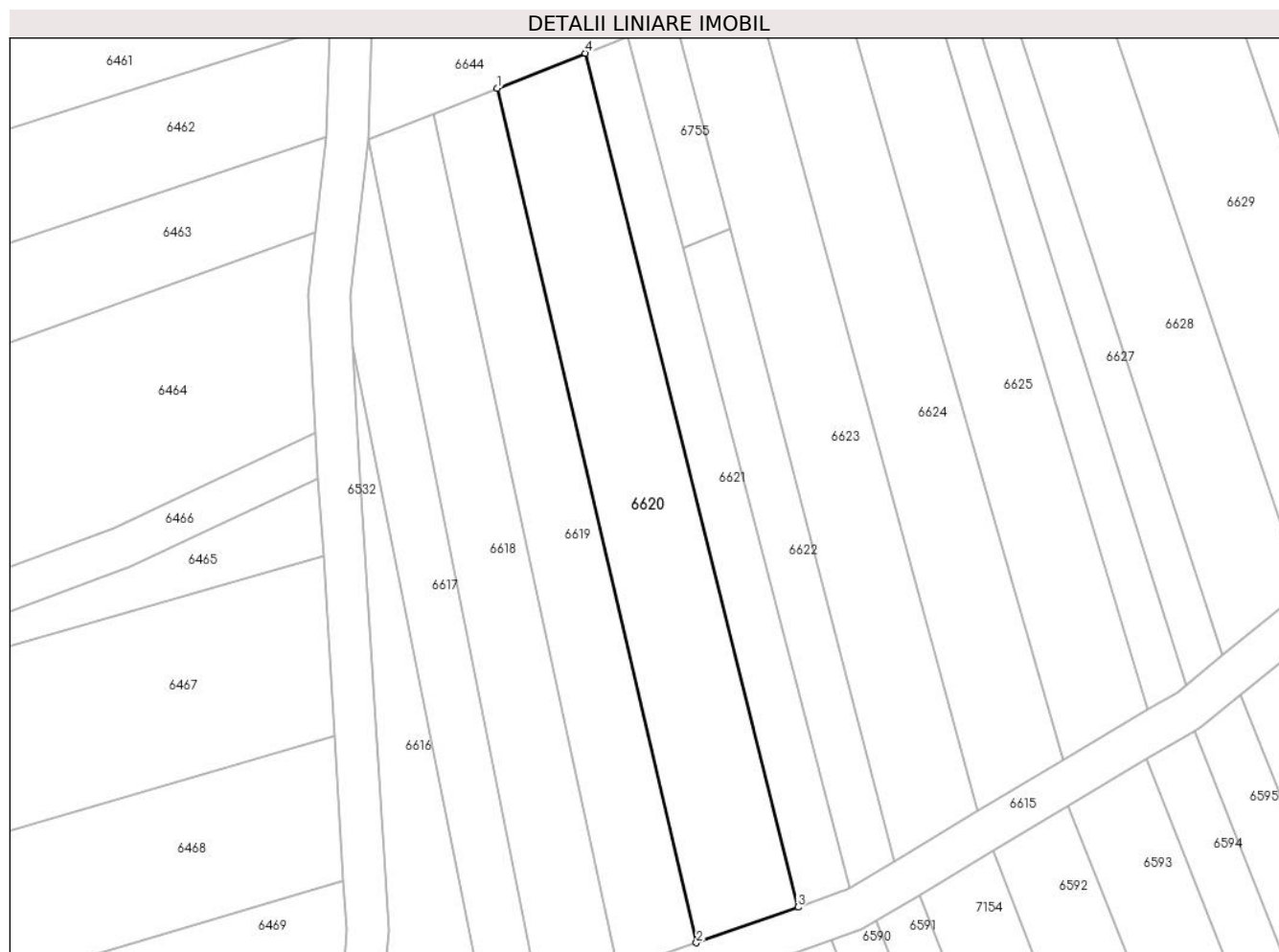
Inscrieri privind dezmembramintele dreptului de proprietate, drepturi reale de garanție și sarcini	Referințe
NU SUNT	

Anexa Nr. 1 La Partea I

Teren

Nr cadastral	Suprafața (mp)*	Observații / Referințe
	800	

* Suprafața este determinată în planul de proiecție Stereo 70.



Date referitoare la teren

Crt	Categorie folosință	Intra vilan	Suprafața (mp)	Tarla	Parcelă	Nr. topo	Observații / Referințe
1	altele	NU	800	-	833/5	-	

Lungime Segmente

1) Valorile lungimilor segmentelor sunt obținute din proiecție în plan.

Punct început	X / Y	Punct sfârșit	X / Y	Lungime segment (** (m)
1	370.746,188 496.121,225	2	370.765,16 496.039,87	83.538
2	370.765,16 496.039,87	3	370.774,836 496.043,261	10.253
3	370.774,836 496.043,261	4	370.754,561 496.124,573	83.801
4	370.754,561 496.124,573	1	370.746,188 496.121,225	9.018

** Lungimile segmentelor sunt determinate în planul de proiecție Stereo 70 și sunt rotunjite la 1 milimetru.

***** Distanţa dintre puncte este formată din segmente cumulate ce sunt mai mici decât valoarea 1 milimetru.**

**DATE DESPRE IMOBILUL NR. 6621**

Oficiul de Cadastru și Publicitate Imobiliară ALBA
Biroul de Cadastru și Publicitate Imobiliară Alba Iulia

A. Partea I. Descrierea imobilului

TEREN Extravilan

Adresa: Jud. Alba

Nr. Crt	Nr cadastral Nr. topografic	Suprafața* (mp)	Observații / Referințe
A1		400	Sector cadastral:25 Teren neimprijmit;

B. Partea II. Proprietari și acte

Inscrieri privitoare la dreptul de proprietate și alte drepturi reale	Referințe
/	
Act Administrativ nr. 1782/203, din 09/06/1994 emis de CJPSDDPAT ALBA;	
B1	A1
Intabulare, drept de PROPRIETATE, dobandit prin Reconstituire, cota actuala 1/1	
1) CODIȚĂ R GABRIELA	
2) LUGOJAN I SABINA	
3) PĂDURE I IOAN	

C. Partea III. SARCINI .

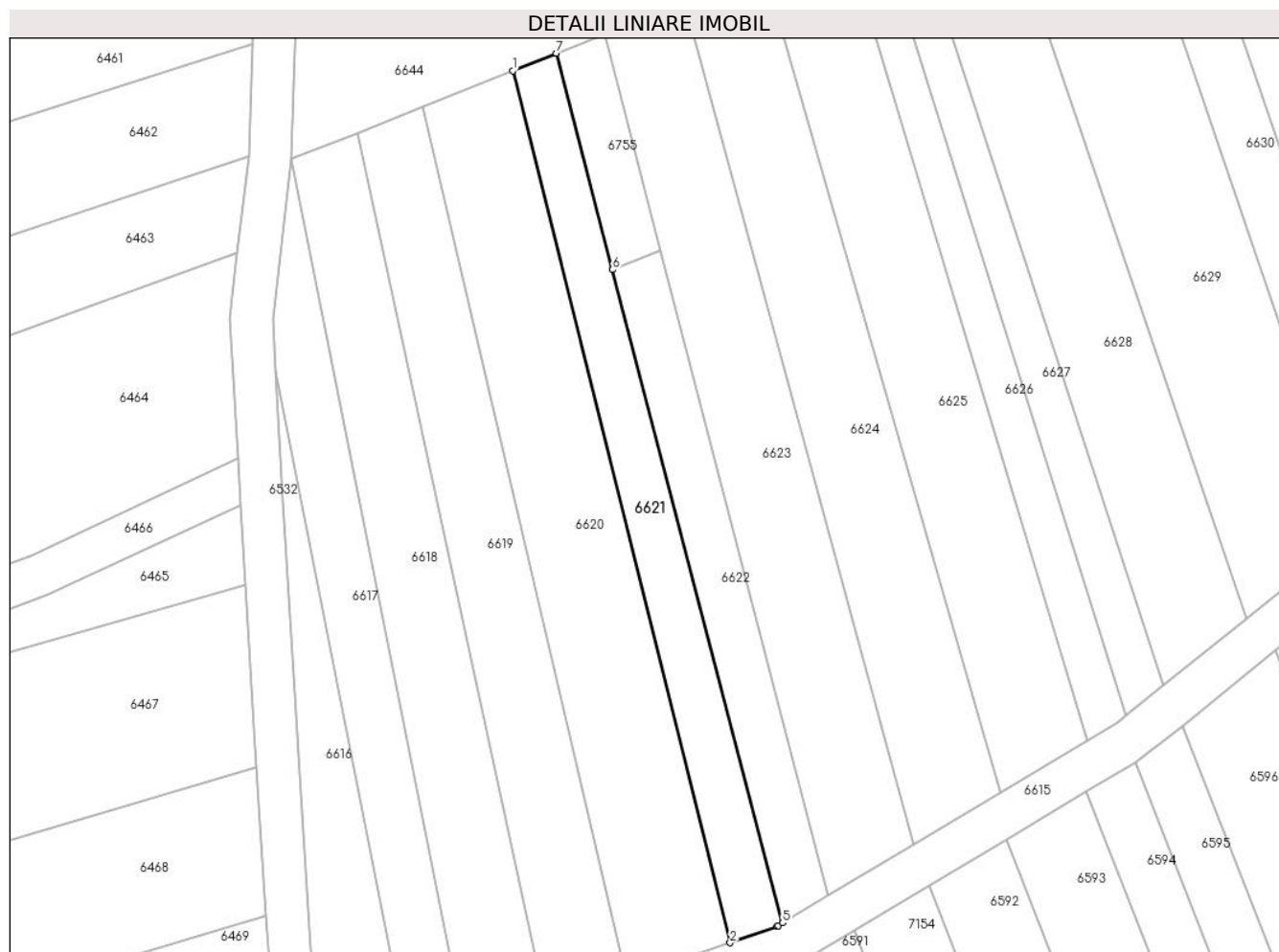
Inscrieri privind dezmembramintele dreptului de proprietate, drepturi reale de garanție și sarcini	Referințe
NU SUNT	

Anexa Nr. 1 La Partea I

Teren

Nr cadastral	Suprafața (mp)*	Observații / Referințe
	400	

* Suprafața este determinată în planul de proiecție Stereo 70.



Date referitoare la teren

Crt	Categorie folosință	Intra vilan	Suprafața (mp)	Tarla	Parcelă	Nr. topo	Observații / Referințe
1	vie	NU	400	-	833/6	-	

Lungime Segmente

1) Valorile lungimilor segmentelor sunt obținute din proiecție în plan.

Punct început	X / Y	Punct sfârșit	X / Y	Lungime segment (** (m)
1	370.754,561 496.124,573	2	370.774,836 496.043,261	83.801
2	370.774,836 496.043,261	3	370.779,236 496.044,803	4.663
3	370.779,236 496.044,803	4	370.779,348 496.044,87	0.13
4	370.779,348 496.044,87	5	370.779,739 496.045,103	0.455
5	370.779,739 496.045,103	6	370.763,874 496.106,018	62.947

Punct început	X / Y	Punct sfârșit	X / Y	Lungime segment (** (m)
6	370.763,874 496.106,018	7	370.758,618 496.126,196	20.851
7	370.758,618 496.126,196	1	370.754,561 496.124,573	4.37

** Lungimile segmentelor sunt determinate în planul de proiecție Stereo 70 și sunt rotunjite la 1 milimetru.

*** Distanța dintre puncte este formată din segmente cumulate ce sunt mai mici decât valoarea 1 milimetru.

**DATE DESPRE IMOBILUL NR. 6622**

Oficiul de Cadastru și Publicitate Imobiliară ALBA
Biroul de Cadastru și Publicitate Imobiliară Alba Iulia

A. Partea I. Descrierea imobilului

TEREN Extravilan

Adresa: Jud. Alba

Nr. Crt	Nr cadastral Nr. topografic	Suprafața* (mp)	Observații / Referințe
A1		300	Sector cadastral:25 Teren neimprejmit;

B. Partea II. Proprietari și acte

Inscrieri privitoare la dreptul de proprietate și alte drepturi reale		Referințe
/		
Act Notarial nr. 254/2021, din 10/12/2021 emis de NP COMAN TEODOR IOAN (certificat de mostenitor);		
B1	Intabulare, drept de PROPRIETATE, dobandit prin Succesiune, cota actuala 1/3 1) CÂNDEA GABRIELA-MIHAELA	A1
B2	Intabulare, drept de PROPRIETATE, dobandit prin Succesiune, cota actuala 1/3 1) PĂDURE MIHAI-REMUS	A1
B3	Intabulare, drept de PROPRIETATE, dobandit prin Succesiune, cota actuala 1/3 1) GEORGESCU LUCIA	A1

C. Partea III. SARCINI .

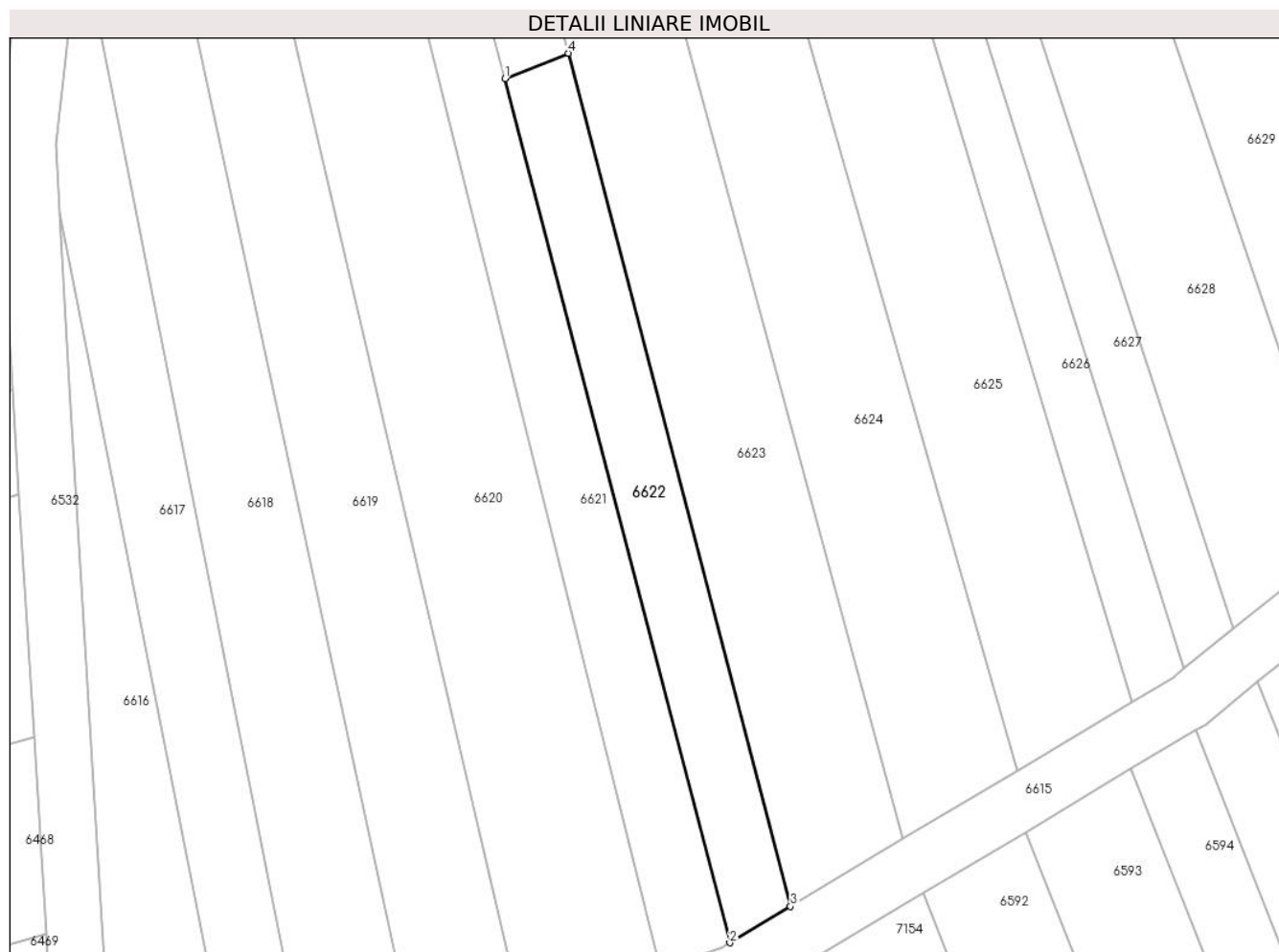
Inscrieri privind dezmembramintele dreptului de proprietate, drepturi reale de garanție și sarcini	Referințe
NU SUNT	

Anexa Nr. 1 La Partea I

Teren

Nr cadastral	Suprafața (mp)*	Observații / Referințe
	300	

* Suprafața este determinată în planul de proiecție Stereo 70.



Date referitoare la teren

Crt	Categorie folosință	Intravilan	Suprafața (mp)	Tarla	Parcelă	Nr. topo	Observații / Referințe
1	vie	NU	300	-	834/1a	-	

Lungime Segmente

1) Valorile lungimilor segmentelor sunt obținute din proiecție în plan.

Punct început	X / Y	Punct sfârșit	X / Y	Lungime segment (** (m)
1	370.763,874 496.106,018	2	370.779,739 496.045,103	62.947
2	370.779,739 496.045,103	3	370.784,028 496.047,665	4.996
3	370.784,028 496.047,665	4	370.768,362 496.107,813	62.155
4	370.768,362 496.107,813	1	370.763,874 496.106,018	4.834

** Lungimile segmentelor sunt determinate în planul de proiecție Stereo 70 și sunt rotunjite la 1 milimetru.

***** Distanţa dintre puncte este formată din segmente cumulate ce sunt mai mici decât valoarea 1 milimetru.**

**DATE DESPRE IMOBILUL NR. 6623**

Oficiul de Cadastru și Publicitate Imobiliară ALBA
Biroul de Cadastru și Publicitate Imobiliară Alba Iulia

A. Partea I. Descrierea imobilului

TEREN Extravilan

Nr. CF vechi:2991/Şibot

Nr. cadastral vechi:193

Adresa: Jud. Alba

Nr. Crt	Nr cadastral Nr. topografic	Suprafaţa* (mp)	Observații / Referințe
A1	71896	700	Sector cadastral:25 Teren neimprejmuit;

B. Partea II. Proprietari și acte

Inscrieri privitoare la dreptul de proprietate și alte drepturi reale		Referințe
15131 / 17/08/2006		
Act Administrativ nr. 5189/333, din 01/09/1994 emis de CJPSDDPAT ALBA;		
B1	Intabulare, drept de PROPRIETATEcu titlul de drept reconstituire L 18/1991, dobandit prin Lege, cota actuala 1/1, cota initiala 1/1 1) HURDUBAN S. ELENA 2) CRISTEA V. ELISABETA <i>OBSERVATII: (provenita din conversia CF 2991/Şibot)</i>	A1

C. Partea III. SARCINI .

Inscrieri privind dezmembramintele dreptului de proprietate, drepturi reale de garanție și sarcini	Referințe
NU SUNT	

Punct început	X / Y	Punct sfârșit	X / Y	Lungime segment (** (m)
6	370.763,107 496.127,991	1	370.768,362 496.107,813	20.851

** Lungimile segmentelor sunt determinate în planul de proiecție Stereo 70 și sunt rotunjite la 1 milimetru.

*** Distanța dintre puncte este formată din segmente cumulate ce sunt mai mici decât valoarea 1 milimetru.

**DATE DESPRE IMOBILUL NR. 6624**

Oficiul de Cadastru și Publicitate Imobiliară ALBA
Biroul de Cadastru și Publicitate Imobiliară Alba Iulia

A. Partea I. Descrierea imobilului

TEREN Extravilan

Adresa: Jud. Alba

Nr. Crt	Nr cadastral Nr. topografic	Suprafața* (mp)	Observații / Referințe
A1		700	Sector cadastral:25 Teren neimprejmuit;

B. Partea II. Proprietari și acte

Inscrieri privitoare la dreptul de proprietate și alte drepturi reale	Referințe
/	
Act Notarial nr. 6, din 24/09/2019 emis de NP ENACHESCU ADINA-RODICA (act de partaj);	
B1	A1
Intabulare, drept de PROPRIETATE, dobandit prin lesire Din Indiviziune, cota actuala 1/1 1) GALBĂN CARMEN-IULIANA	

C. Partea III. SARCINI .

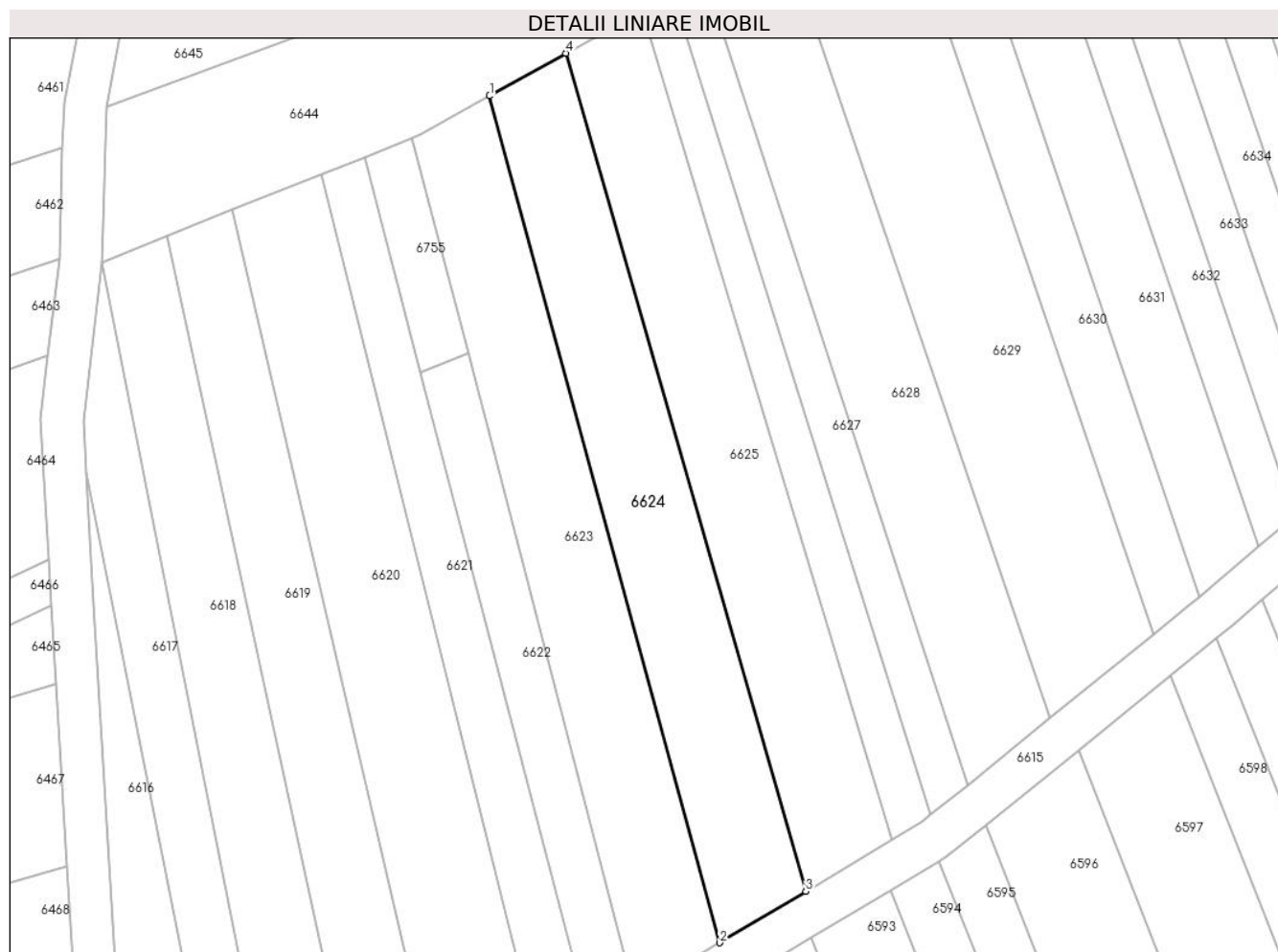
Inscrieri privind dezmembramintele dreptului de proprietate, drepturi reale de garanție și sarcini	Referințe
NU SUNT	

Anexa Nr. 1 La Partea I

Teren

Nr cadastral	Suprafața (mp)*	Observații / Referințe
	700	

* Suprafața este determinată în planul de proiecție Stereo 70.



Date referitoare la teren

Crt	Categorie folosință	Intra vilan	Suprafața (mp)	Tarla	Parcelă	Nr. topo	Observații / Referințe
1	faneata	NU	700	-	834/3	-	

Lungime Segmente

1) Valorile lungimilor segmentelor sunt obținute din proiecție în plan.

Punct început	X / Y	Punct sfârșit	X / Y	Lungime segment (** (m)
1	370.770,367 496.131,938	2	370.791,983 496.052,417	82.406
2	370.791,983 496.052,417	3	370.800,066 496.057,245	9.415
3	370.800,066 496.057,245	4	370.777,516 496.135,941	81.863
4	370.777,516 496.135,941	1	370.770,367 496.131,938	8.193

** Lungimile segmentelor sunt determinate în planul de proiecție Stereo 70 și sunt rotunjite la 1 milimetru.

***** Distanţa dintre puncte este formată din segmente cumulate ce sunt mai mici decât valoarea 1 milimetru.**

**DATE DESPRE IMOBILUL NR. 6625**

Oficiul de Cadastru și Publicitate Imobiliară ALBA
Biroul de Cadastru și Publicitate Imobiliară Alba Iulia

A. Partea I. Descrierea imobilului

TEREN Extravilan

Adresa: Jud. Alba

Nr. Crt	Nr cadastral Nr. topografic	Suprafața* (mp)	Observații / Referințe
A1		700	Sector cadastral:25 Teren neimprijmit;

B. Partea II. Proprietari și acte

Inscrieri privitoare la dreptul de proprietate și alte drepturi reale	Referințe
/	
Act Administrativ nr. 1758/173, din 04/05/1994 emis de CJPSDDPAT ALBA;	
B1	Intabulare, drept de PROPRIETATE, dobandit prin Reconstituire, cota actuala 1/1 1) BĂCILĂ A NICOLAE
Act Administrativ nr. 5720, din 16/07/2024 emis de PRIMARIA SIBOT;	
B2	Se noteaza posesia factica in favoarea lui 1) MOCAN ANA

C. Partea III. SARCINI .

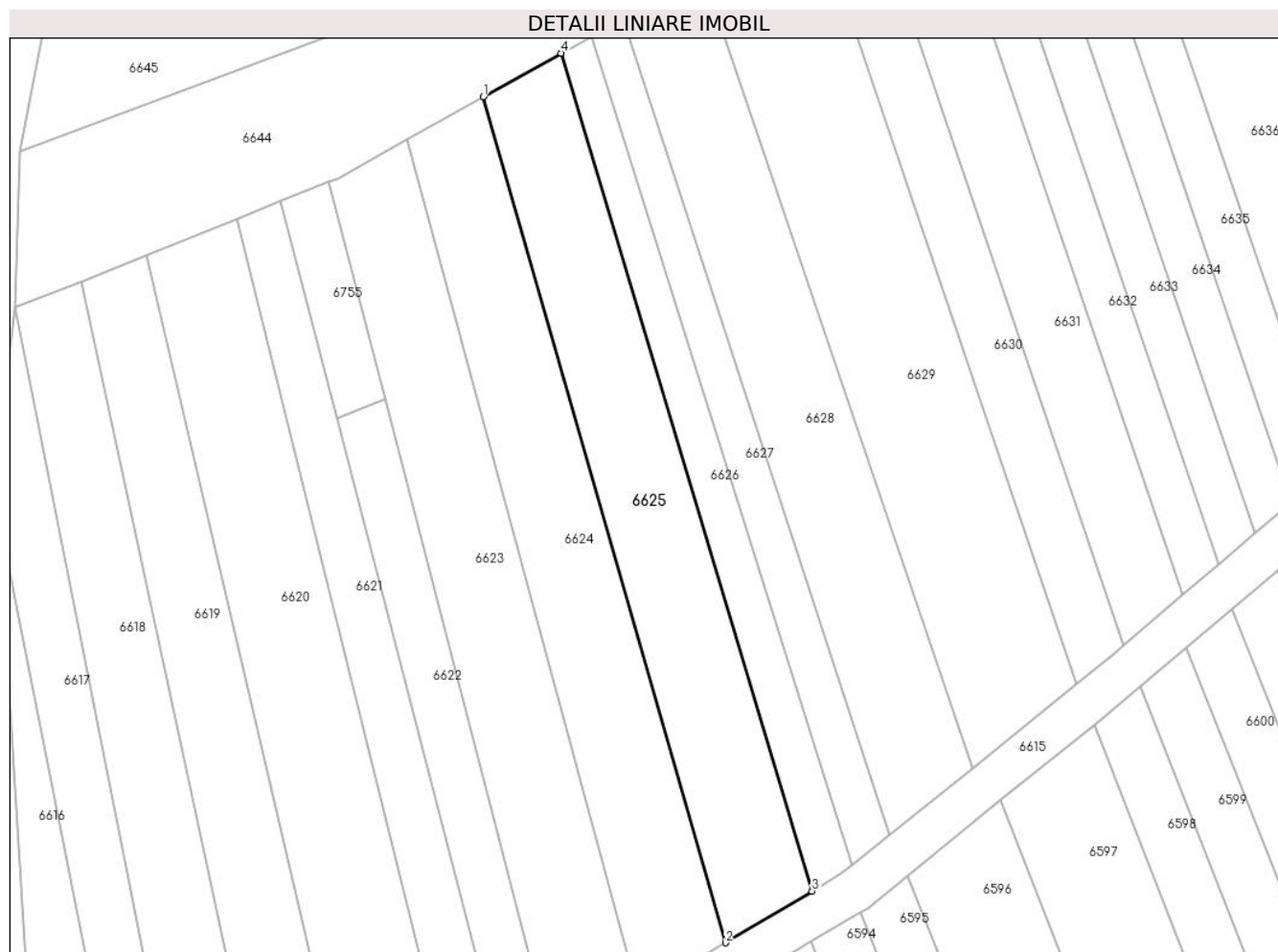
Inscrieri privind dezmembramintele dreptului de proprietate, drepturi reale de garanție și sarcini	Referințe
NU SUNT	

Anexa Nr. 1 La Partea I

Teren

Nr cadastral	Suprafața (mp)*	Observații / Referințe
	700	

* Suprafața este determinată în planul de proiecție Stereo 70.



Date referitoare la teren

Crt	Categorie folosință	Intra vilan	Suprafața (mp)	Tarla	Parcelă	Nr. topo	Observații / Referințe
1	vie	NU	700	-	834/4	-	

Lungime Segmente

1) Valorile lungimilor segmentelor sunt obținute din proiecție în plan.

Punct început	X / Y	Punct sfârșit	X / Y	Lungime segment (** (m)
1	370.777,516 496.135,941	2	370.800,066 496.057,245	81.863
2	370.800,066 496.057,245	3	370.808,114 496.062,051	9.374
3	370.808,114 496.062,051	4	370.784,75 496.139,992	81.367
4	370.784,75 496.139,992	1	370.777,516 496.135,941	8.291

** Lungimile segmentelor sunt determinate în planul de proiecție Stereo 70 și sunt rotunjite la 1 milimetru.

***** Distanţa dintre puncte este formată din segmente cumulate ce sunt mai mici decât valoarea 1 milimetru.**

**DATE DESPRE IMOBILUL NR. 6626**

Oficiul de Cadastru și Publicitate Imobiliară ALBA
Biroul de Cadastru și Publicitate Imobiliară Alba Iulia

A. Partea I. Descrierea imobilului

TEREN Extravilan

Adresa: Jud. Alba

Nr. Crt	Nr cadastral Nr. topografic	Suprafața* (mp)	Observații / Referințe
A1		300	Sector cadastral:25 Teren neimprijmit;

B. Partea II. Proprietari și acte

Inscrieri privitoare la dreptul de proprietate și alte drepturi reale		Referințe
/		
Act Administrativ nr. 5231/512, din 08/02/1994 emis de CJPSDDPAT ALBA;		
B1	Intabulare, drept de PROPRIETATE, dobandit prin Reconstituire, cota actuala 1/1 1) SPĂTARU A AURELIA 2) CÎMPEAN V ILEANA 3) SPĂTARU V VASILE	A1

C. Partea III. SARCINI .

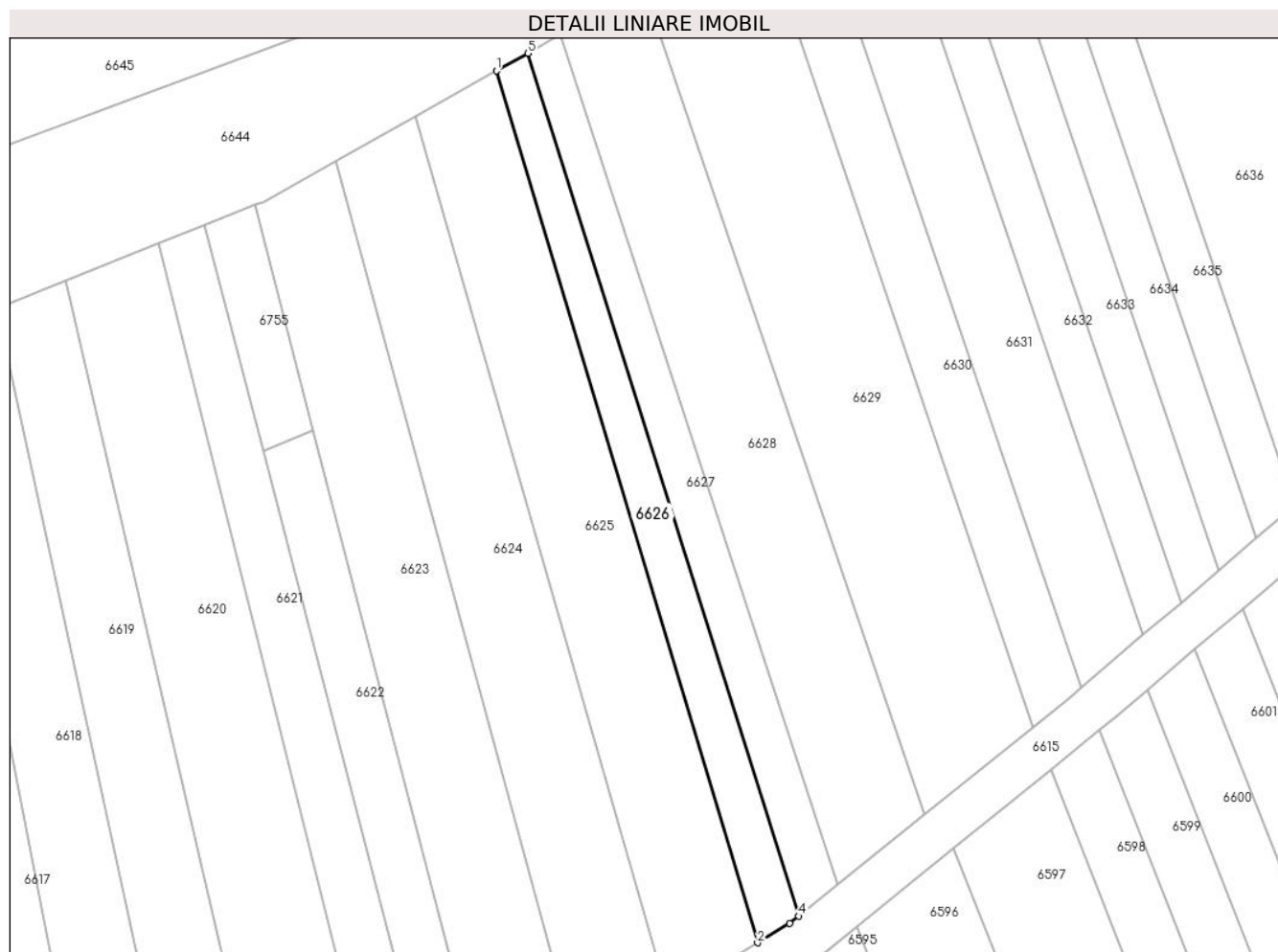
Inscrieri privind dezmembramintele dreptului de proprietate, drepturi reale de garanție și sarcini	Referințe
NU SUNT	

Anexa Nr. 1 La Partea I

Teren

Nr cadastral	Suprafața (mp)*	Observații / Referințe
	300	

* Suprafața este determinată în planul de proiecție Stereo 70.



Date referitoare la teren

Crt	Categorie folosință	Intra vilan	Suprafața (mp)	Tarla	Parcelă	Nr. topo	Observații / Referințe
1	vie	NU	300	-	835/1	-	

Lungime Segmente

1) Valorile lungimilor segmentelor sunt obținute din proiecție în plan.

Punct început	X / Y	Punct sfârșit	X / Y	Lungime segment (** (m)
1	370.784,75 496.139,992	2	370.808,114 496.062,051	81.367
2	370.808,114 496.062,051	3	370.810,984 496.063,766	3.343
3	370.810,984 496.063,766	4	370.811,809 496.064,432	1.06
4	370.811,809 496.064,432	5	370.787,571 496.141,572	80.858
5	370.787,571 496.141,572	1	370.784,75 496.139,992	3.234

**** Lungimile segmentelor sunt determinate în planul de proiecţie Stereo 70 şi sunt rotunjite la 1 milimetru.**

***** Distanţa dintre puncte este formată din segmente cumulate ce sunt mai mici decât valoarea 1 milimetru.**

**DATE DESPRE IMOBILUL NR. 6627**

Oficiul de Cadastru și Publicitate Imobiliară ALBA
Biroul de Cadastru și Publicitate Imobiliară Alba Iulia

A. Partea I. Descrierea imobilului

TEREN Extravilan

Adresa: Jud. Alba

Nr. Crt	Nr cadastral Nr. topografic	Suprafața* (mp)	Observații / Referințe
A1		300	Sector cadastral:25 Teren neimprejmuit;

B. Partea II. Proprietari și acte

Inscrieri privitoare la dreptul de proprietate și alte drepturi reale	Referințe
/	
Act Administrativ nr. 7034/1065, din 09/10/1995 emis de CJPSDDPAT ALBA;	
B1	A1
Intabulare, drept de PROPRIETATE, dobandit prin Reconstituire, cota actuala 1/1 1) RADU A ANA	

C. Partea III. SARCINI .

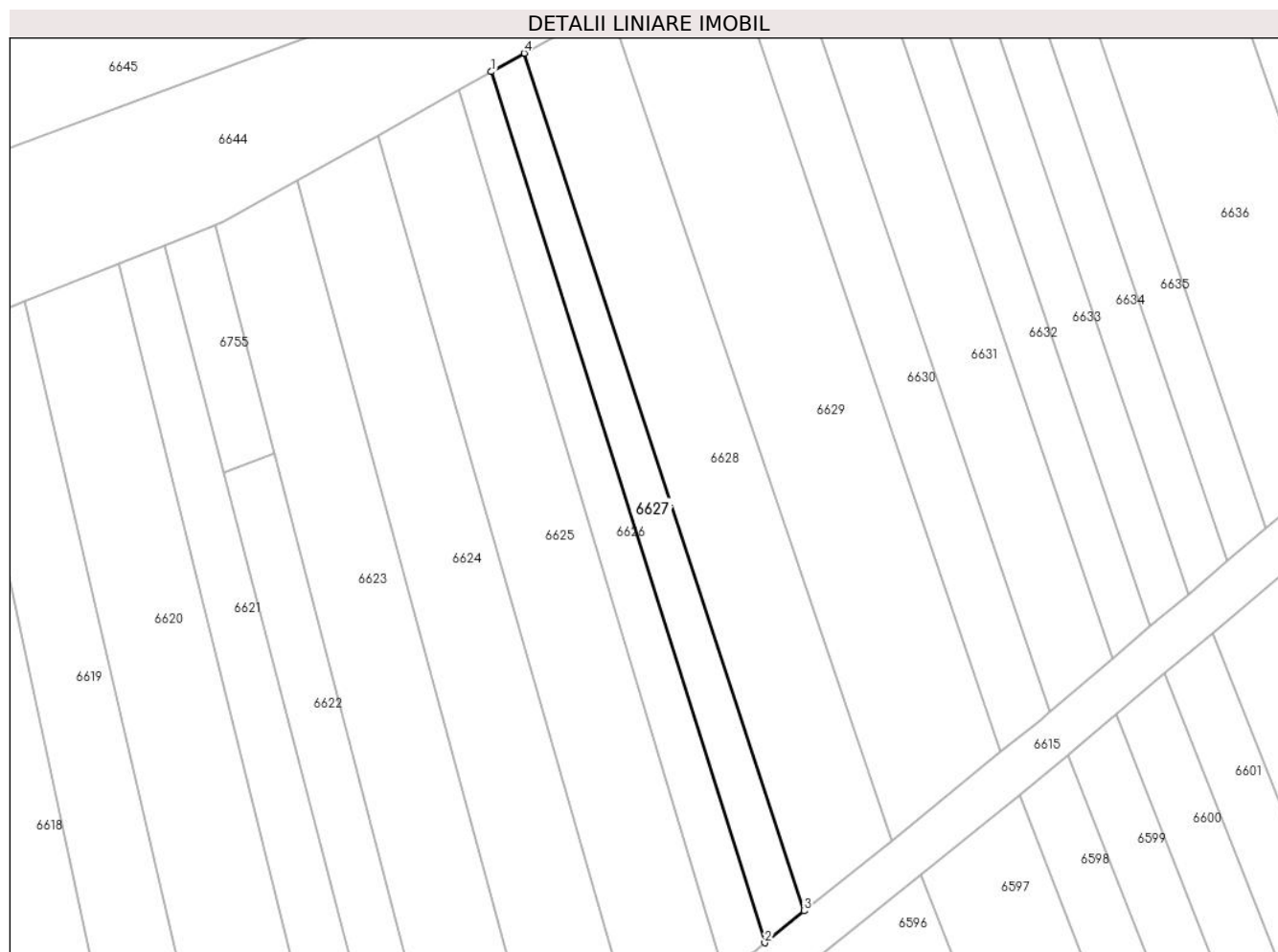
Inscrieri privind dezmembramintele dreptului de proprietate, drepturi reale de garanție și sarcini	Referințe
NU SUNT	

Anexa Nr. 1 La Partea I

Teren

Nr cadastral	Suprafața (mp)*	Observații / Referințe
	300	

* Suprafața este determinată în planul de proiecție Stereo 70.



Date referitoare la teren

Crt	Categorie folosință	Intra vilan	Suprafața (mp)	Tarla	Parcelă	Nr. topo	Observații / Referințe
1	vie	NU	300	-	835/2	-	

Lungime Segmente

1) Valorile lungimilor segmentelor sunt obținute din proiecție în plan.

Punct început	X / Y	Punct sfârșit	X / Y	Lungime segment (** (m)
1	370.787,571 496.141,572	2	370.811,809 496.064,432	80.858
2	370.811,809 496.064,432	3	370.815,296 496.067,249	4.483
3	370.815,296 496.067,249	4	370.790,499 496.143,212	79.907
4	370.790,499 496.143,212	1	370.787,571 496.141,572	3.356

** Lungimile segmentelor sunt determinate în planul de proiecție Stereo 70 și sunt rotunjite la 1 milimetru.

***** Distanţa dintre puncte este formată din segmente cumulate ce sunt mai mici decât valoarea 1 milimetru.**

**DATE DESPRE IMOBILUL NR. 6628**

Oficiul de Cadastru și Publicitate Imobiliară ALBA
Biroul de Cadastru și Publicitate Imobiliară Alba Iulia

A. Partea I. Descrierea imobilului

TEREN Extravilan

Nr. CF vechi:3013/Şibot

Nr. cadastral vechi:207

Adresa: Jud. Alba

Nr. Crt	Nr cadastral Nr. topografic	Suprafaţa* (mp)	Observații / Referințe
A1	71909	700	Sector cadastral:25 Teren neimprejmuit;

B. Partea II. Proprietari și acte

Inscrieri privitoare la dreptul de proprietate și alte drepturi reale	Referințe
65488 / 30/12/2019	
Act Notarial nr. 3052, din 30/12/2019 emis de Burz Olimpiu;	
B1	A1
Intabulare, drept de PROPRIETATEcu titlu donație, dobandit prin Conventie, cota actuala 1/1, cota initiala 1/1	
1) OLAR CORNELIU-DAN, în 1/2 părți, și soția	
2) OLAR ANCUȚA- MARIA, în 1/2 părți	

C. Partea III. SARCINI .

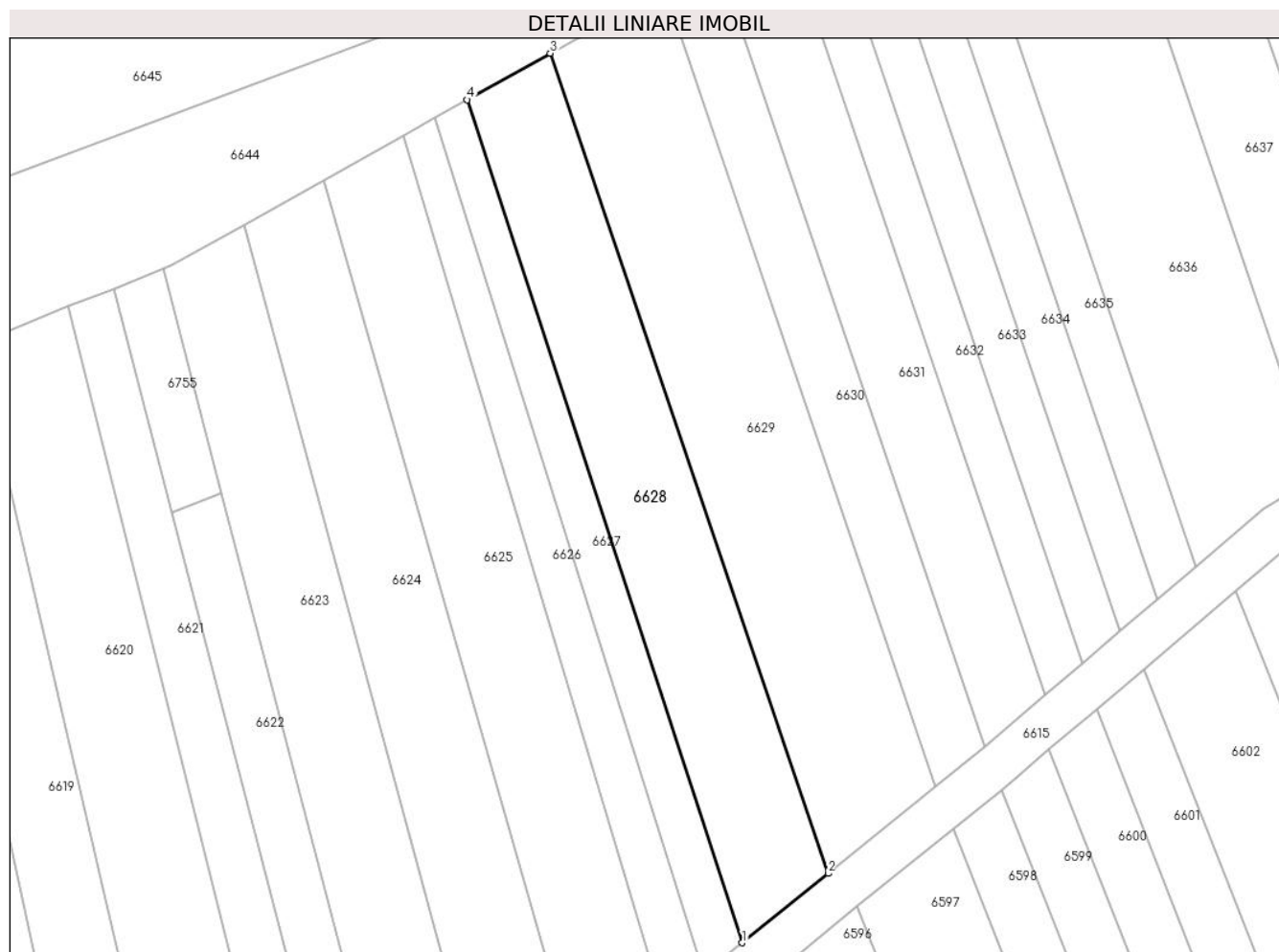
Inscrieri privind dezmembramintele dreptului de proprietate, drepturi reale de garanție și sarcini	Referințe
NU SUNT	

Anexa Nr. 1 La Partea I

Teren

Nr cadastral	Suprafața (mp)*	Observații / Referințe
71909	700	

* Suprafața este determinată în planul de proiecție Stereo 70.



Date referitoare la teren

Crt	Categorie folosință	Intra vilan	Suprafața (mp)	Tarla	Parcelă	Nr. topo	Observații / Referințe
1	vie	NU	700	-	835/3	-	

Lungime Segmente

1) Valorile lungimilor segmentelor sunt obținute din proiecție în plan.

Punct început	X / Y	Punct sfârșit	X / Y	Lungime segment (** (m)
1	370.815,296 496.067,249	2	370.823,033 496.073,5	9.947
2	370.823,033 496.073,5	3	370.797,975 496.147,399	78.032
3	370.797,975 496.147,399	4	370.790,499 496.143,212	8.569
4	370.790,499 496.143,212	1	370.815,296 496.067,249	79.908

** Lungimile segmentelor sunt determinate în planul de proiecție Stereo 70 și sunt rotunjite la 1 milimetru.

***** Distanţa dintre puncte este formată din segmente cumulate ce sunt mai mici decât valoarea 1 milimetru.**

**DATE DESPRE IMOBILUL NR. 6629**

Oficiul de Cadastru și Publicitate Imobiliară ALBA
Biroul de Cadastru și Publicitate Imobiliară Alba Iulia

A. Partea I. Descrierea imobilului

TEREN Extravilan

Adresa: Jud. Alba

Nr. Crt	Nr cadastral Nr. topografic	Suprafața* (mp)	Observații / Referințe
A1		900	Sector cadastral:25 Teren neimprejmuit;

B. Partea II. Proprietari și acte

Inscrieri privitoare la dreptul de proprietate și alte drepturi reale		Referințe
/		
Act Administrativ nr. 5231/513, din 08/12/1994 emis de CJPSDDPAT ALBA;		
B1	Intabulare, drept de PROPRIETATE, dobandit prin Reconstituire, cota actuala 1/1 1) CODREANU I ANGELICA 2) BOTA I HORTENZIA	A1

C. Partea III. SARCINI .

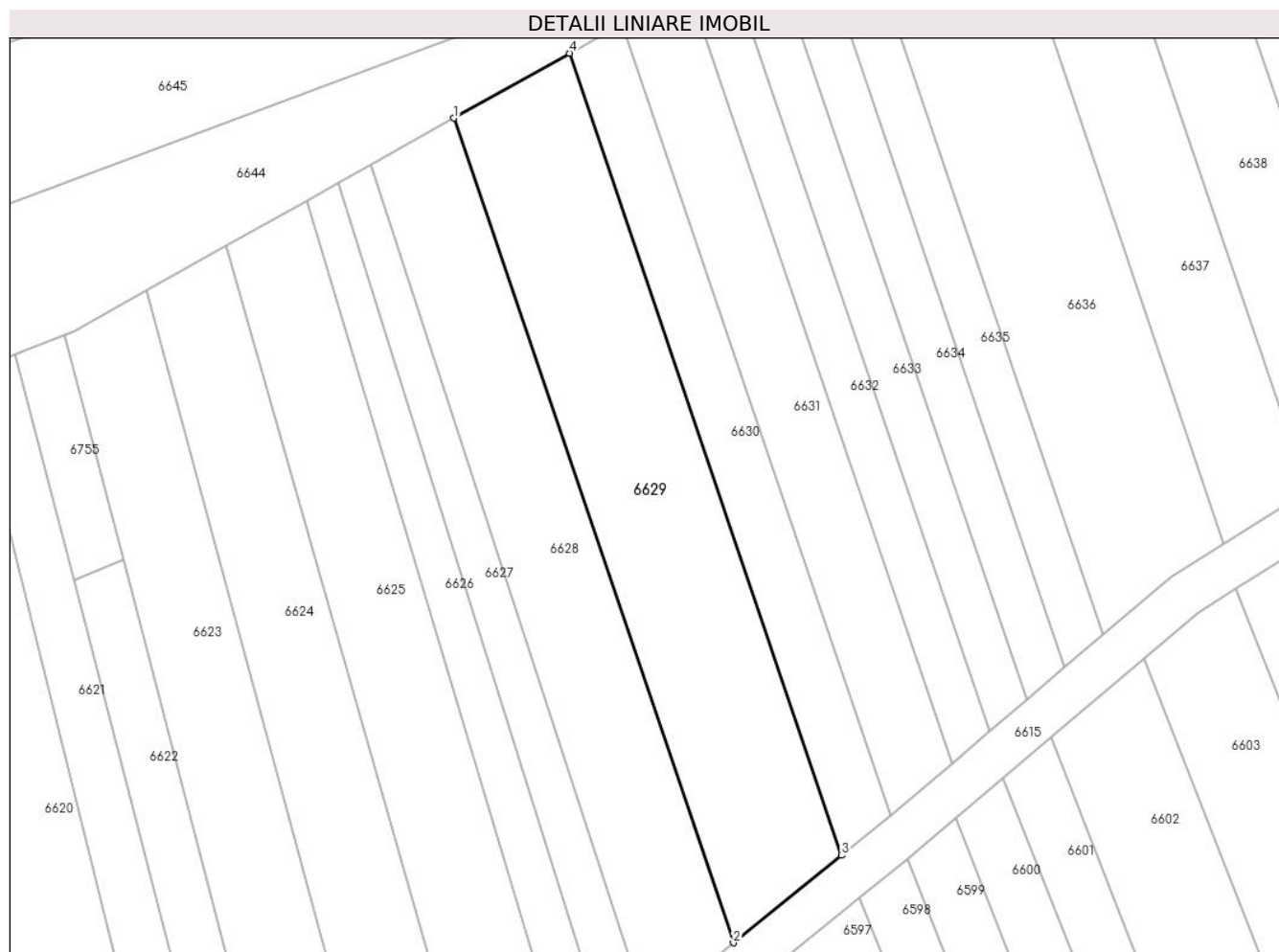
Inscrieri privind dezmembramintele dreptului de proprietate, drepturi reale de garanție și sarcini	Referințe
NU SUNT	

Anexa Nr. 1 La Partea I

Teren

Nr cadastral	Suprafața (mp)*	Observații / Referințe
	900	

* Suprafața este determinată în planul de proiecție Stereo 70.



Date referitoare la teren

Crt	Categorie folosință	Intra vilan	Suprafața (mp)	Tarla	Parcelă	Nr. topo	Observații / Referințe
1	faneata	NU	900	-	835/4	-	

Lungime Segmente

1) Valorile lungimilor segmentelor sunt obținute din proiecție în plan.

Punct început	X / Y	Punct sfârșit	X / Y	Lungime segment (** (m)
1	370.797,975 496.147,398	2	370.823,033 496.073,5	78.031
2	370.823,033 496.073,5	3	370.832,726 496.081,331	12.46
3	370.832,726 496.081,331	4	370.808,352 496.153,21	75.899
4	370.808,352 496.153,21	1	370.797,975 496.147,398	11.893

** Lungimile segmentelor sunt determinate în planul de proiecție Stereo 70 și sunt rotunjite la 1 milimetru.

***** Distanţa dintre puncte este formată din segmente cumulate ce sunt mai mici decât valoarea 1 milimetru.**

**DATE DESPRE IMOBILUL NR. 6630**

Oficiul de Cadastru și Publicitate Imobiliară ALBA
Biroul de Cadastru și Publicitate Imobiliară Alba Iulia

A. Partea I. Descrierea imobilului

TEREN Extravilan

Adresa: Jud. Alba

Nr. Crt	Nr cadastral Nr. topografic	Suprafața* (mp)	Observații / Referințe
A1		400	Sector cadastral:25 Teren neimprejmit;

B. Partea II. Proprietari și acte

Inscrieri privitoare la dreptul de proprietate și alte drepturi reale		Referințe
/		
Act Normativ nr. 7, din 13/03/1996 emis de Parlamentul Romaniei;		
B1	Inscrierea posesiei, drept de PROPRIETATE, dobandit prin Lege, cota actuala 1/1 1) NEIDENTIFICAT NEIDENTIFICAT	A1
Act Normativ nr. 7, din 13/03/1996 emis de Parlamentul Romaniei (art,13 alin.(14));		
B2	Se noteaza mentiunea proprietar neidentificat, rezerva comisiei locale de fond funciar.	A1

C. Partea III. SARCINI .

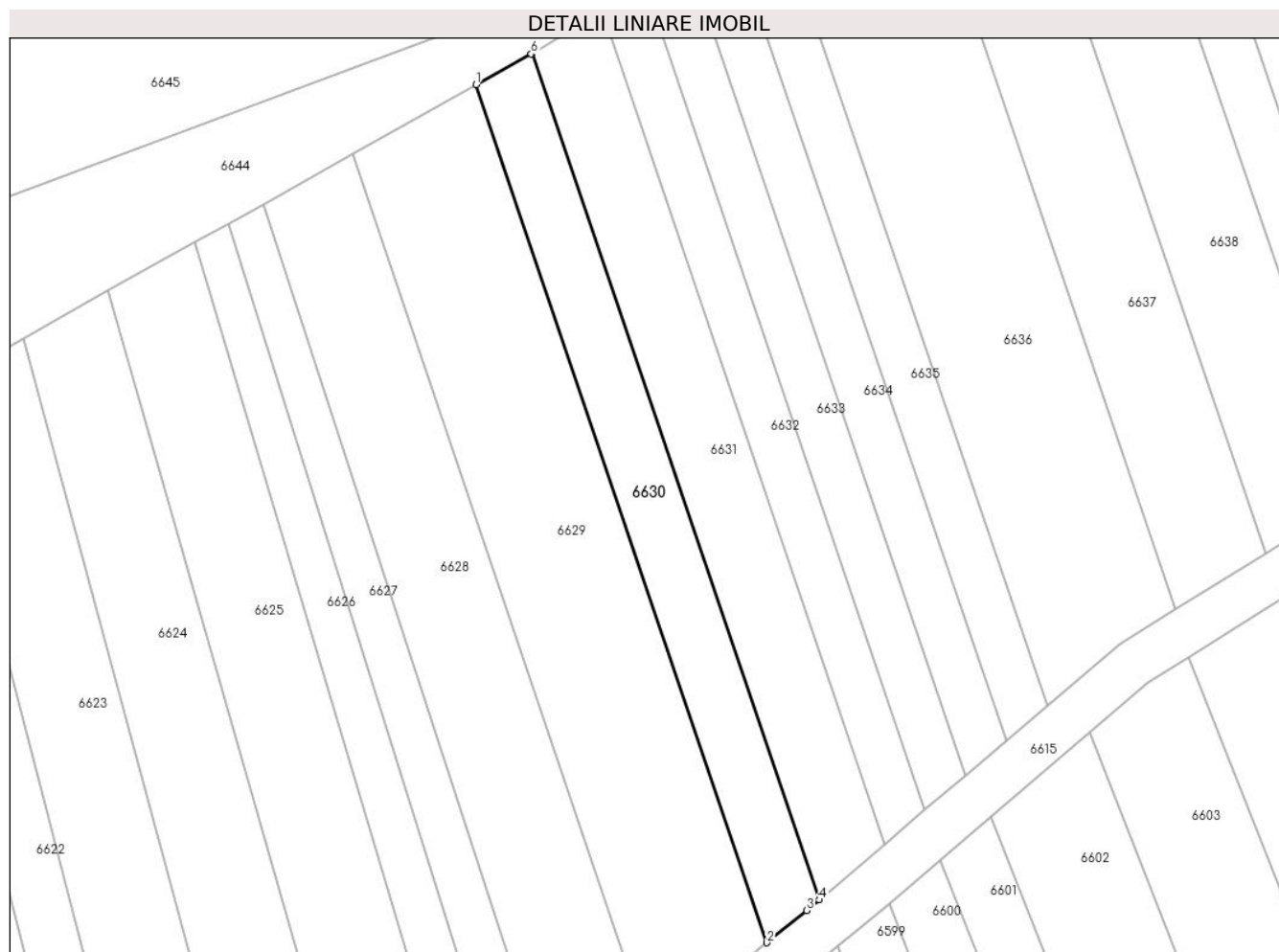
Inscrieri privind dezmembramintele dreptului de proprietate, drepturi reale de garanție și sarcini	Referințe
NU SUNT	

Anexa Nr. 1 La Partea I

Teren

Nr cadastral	Suprafața (mp)*	Observații / Referințe
	400	

* Suprafața este determinată în planul de proiecție Stereo 70.



Date referitoare la teren

Crt	Categorie folosință	Intravilan	Suprafața (mp)	Tarla	Parcelă	Nr. topo	Observații / Referințe
1	vie	NU	400	-	835/5	-	

Lungime Segmente

1) Valorile lungimilor segmentelor sunt obținute din proiecție în plan.

Punct început	X / Y	Punct sfârșit	X / Y	Lungime segment (** (m)
1	370.808,352 496.153,21	2	370.832,726 496.081,331	75.899
2	370.832,726 496.081,331	3	370.836,076 496.084,038	4.307
3	370.836,076 496.084,038	4	370.837,11 496.084,917	1.358
4	370.837,11 496.084,917	5	370.813,057 496.155,851	74.901
5	370.813,057 496.155,851	6	370.812,956 496.155,789	0.119

Punct început	X / Y	Punct sfârșit	X / Y	Lungime segment (** (m)
6	370.812,956 496.155,789	1	370.808,352 496.153,21	5.277

** Lungimile segmentelor sunt determinate în planul de proiecție Stereo 70 și sunt rotunjite la 1 milimetru.

*** Distanța dintre puncte este formată din segmente cumulate ce sunt mai mici decât valoarea 1 milimetru.

**DATE DESPRE IMOBILUL NR. 6631**

Oficiul de Cadastru și Publicitate Imobiliară ALBA
Biroul de Cadastru și Publicitate Imobiliară Alba Iulia

A. Partea I. Descrierea imobilului

TEREN Extravilan

Adresa: Jud. Alba

Nr. Crt	Nr cadastral Nr. topografic	Suprafața* (mp)	Observații / Referințe
A1		500	Sector cadastral:25 Teren neimprejmuit;

B. Partea II. Proprietari și acte

Inscrieri privitoare la dreptul de proprietate și alte drepturi reale	Referințe
/	
Act Administrativ nr. 7034/1010, din 14/09/1995 emis de CJPSDDPAT ALBA;	
B1	A1
Intabulare, drept de PROPRIETATE, dobandit prin Reconstituire, cota actuala 1/1 1) HURDUBAN N MARIA	

C. Partea III. SARCINI .

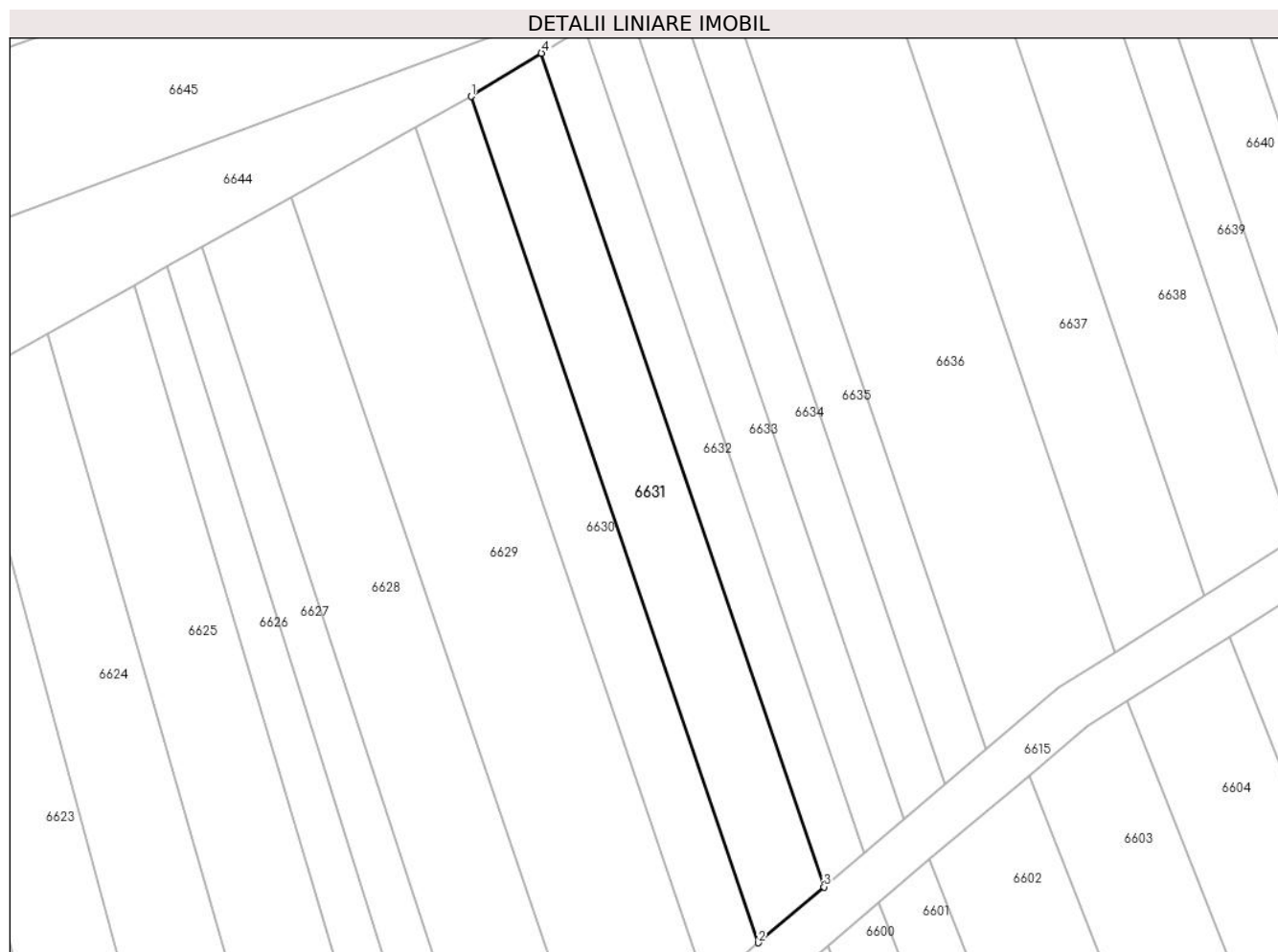
Inscrieri privind dezmembramintele dreptului de proprietate, drepturi reale de garanție și sarcini	Referințe
NU SUNT	

Anexa Nr. 1 La Partea I

Teren

Nr cadastral	Suprafața (mp)*	Observații / Referințe
	500	

* Suprafața este determinată în planul de proiecție Stereo 70.



Date referitoare la teren

Crt	Categorie folosință	Intravilan	Suprafața (mp)	Tarla	Parcelă	Nr. topo	Observații / Referințe
1	vie	NU	500	-	835/6	-	

Lungime Segmente

1) Valorile lungimilor segmentelor sunt obținute din proiecție în plan.

Punct început	X / Y	Punct sfârșit	X / Y	Lungime segment (** (m)
1	370.813,057 496.155,851	2	370.837,11 496.084,917	74.901
2	370.837,11 496.084,917	3	370.842,624 496.089,601	7.235
3	370.842,624 496.089,601	4	370.818,934 496.159,464	73.77
4	370.818,934 496.159,464	1	370.813,057 496.155,851	6.899

** Lungimile segmentelor sunt determinate în planul de proiecție Stereo 70 și sunt rotunjite la 1 milimetru.

***** Distanţa dintre puncte este formată din segmente cumulate ce sunt mai mici decât valoarea 1 milimetru.**

**DATE DESPRE IMOBILUL NR. 6632**

Oficiul de Cadastru și Publicitate Imobiliară ALBA
Biroul de Cadastru și Publicitate Imobiliară Alba Iulia

A. Partea I. Descrierea imobilului

TEREN Extravilan

Adresa: Jud. Alba

Nr. Crt	Nr cadastral Nr. topografic	Suprafața* (mp)	Observații / Referințe
A1		300	Sector cadastral:25 Teren neimpregmuit;

B. Partea II. Proprietari și acte

Inscrieri privitoare la dreptul de proprietate și alte drepturi reale		Referințe
/		
Act Administrativ nr. 7087/1380, din 26/02/1996 emis de CJPSDDPAT ALBA;		
B1	Intabulare, drept de PROPRIETATE, dobandit prin Reconstituire, cota actuala 1/1 1) HERLEA B EUGEN 2) HERLEA B IOAN SIMION 3) LOGA ELISABETA 4) HERLEA B REMUS	A1

C. Partea III. SARCINI .

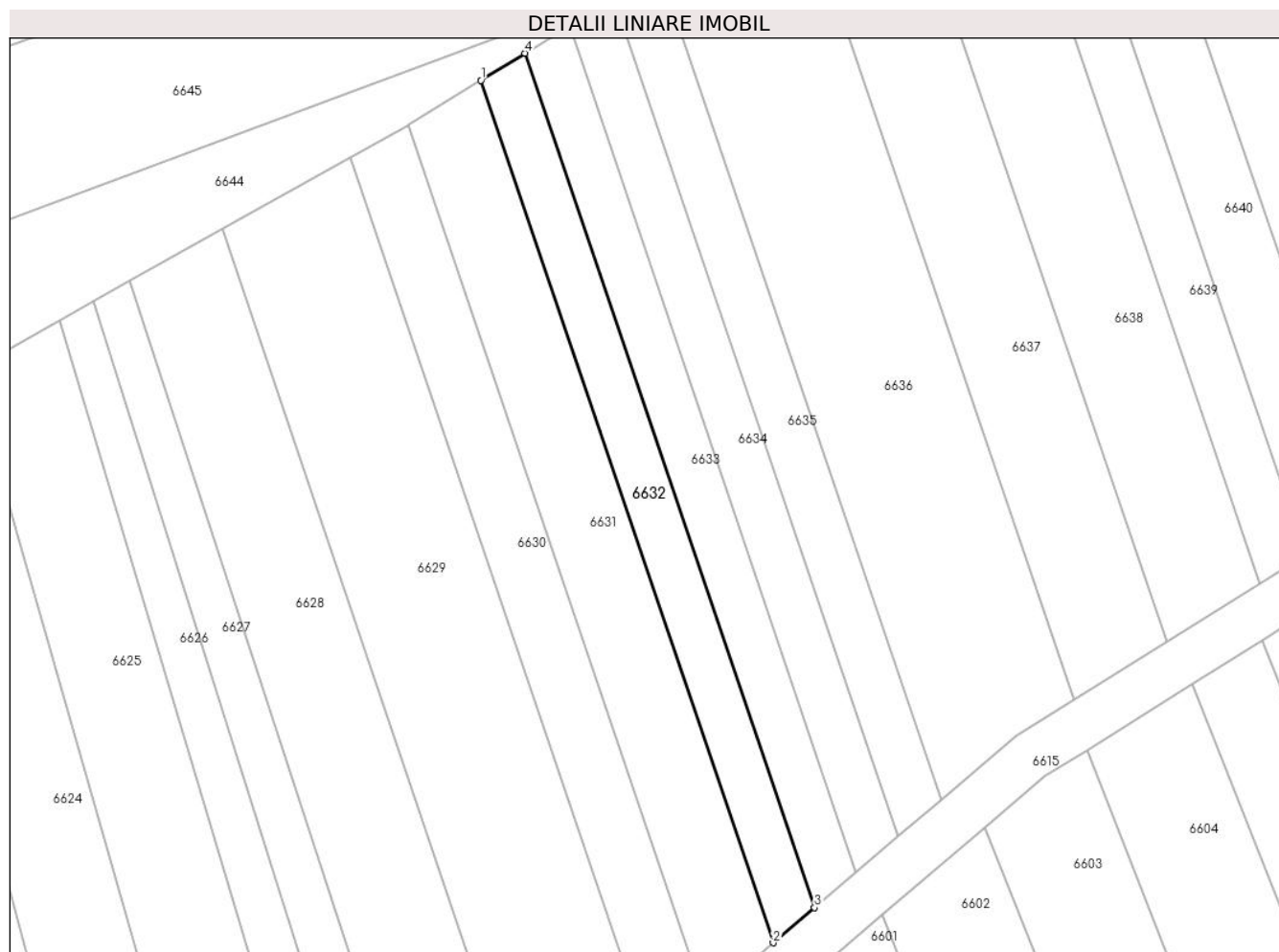
Inscrieri privind dezmembramintele dreptului de proprietate, drepturi reale de garanție și sarcini	Referințe
NU SUNT	

Anexa Nr. 1 La Partea I

Teren

Nr cadastral	Suprafața (mp)*	Observații / Referințe
	300	

* Suprafața este determinată în planul de proiecție Stereo 70.



Date referitoare la teren

Crt	Categorie folosință	Intra vilan	Suprafața (mp)	Tarla	Parcelă	Nr. topo	Observații / Referințe
1	vie	NU	300	-	837/1	-	

Lungime Segmente

1) Valorile lungimilor segmentelor sunt obținute din proiecție în plan.

Punct început	X / Y	Punct sfârșit	X / Y	Lungime segment (** (m)
1	370.818,934 496.159,464	2	370.842,624 496.089,601	73.77
2	370.842,624 496.089,601	3	370.845,974 496.092,447	4.395
3	370.845,974 496.092,447	4	370.822,504 496.161,659	73.083
4	370.822,504 496.161,659	1	370.818,934 496.159,464	4.191

** Lungimile segmentelor sunt determinate în planul de proiecție Stereo 70 și sunt rotunjite la 1 milimetru.

***** Distanţa dintre puncte este formată din segmente cumulate ce sunt mai mici decât valoarea 1 milimetru.**

**DATE DESPRE IMOBILUL NR. 6633**

Oficiul de Cadastru și Publicitate Imobiliară ALBA
Biroul de Cadastru și Publicitate Imobiliară Alba Iulia

A. Partea I. Descrierea imobilului

TEREN Extravilan

Adresa: Jud. Alba

Nr. Crt	Nr cadastral Nr. topografic	Suprafața* (mp)	Observații / Referințe
A1		300	Sector cadastral:25 Teren neimprejmuit;

B. Partea II. Proprietari și acte

Inscrieri privitoare la dreptul de proprietate și alte drepturi reale	Referințe
/	
Act Administrativ nr. 7034/1079, din 19/10/1995 emis de CJPSSDPAT ALBA;	
B1	A1
Intabulare, drept de PROPRIETATE, dobandit prin Reconstituire, cota actuala 1/1 1) MICLEA GHE EMILIAN	

C. Partea III. SARCINI .

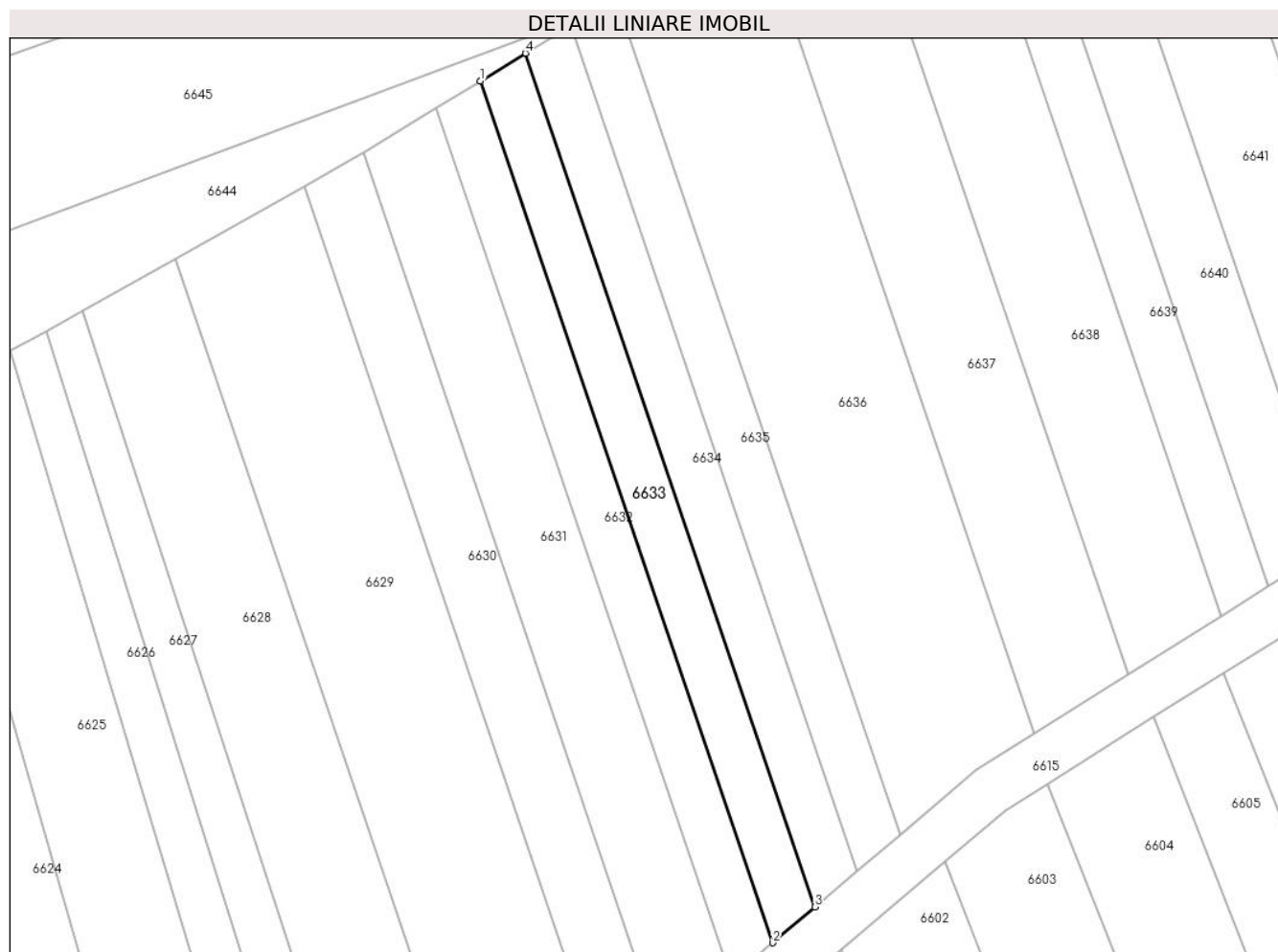
Inscrieri privind dezmembramintele dreptului de proprietate, drepturi reale de garanție și sarcini	Referințe
NU SUNT	

Anexa Nr. 1 La Partea I

Teren

Nr cadastral	Suprafața (mp)*	Observații / Referințe
	300	

* Suprafața este determinată în planul de proiecție Stereo 70.



Date referitoare la teren

Crt	Categorie folosință	Intra vilan	Suprafața (mp)	Tarla	Parcelă	Nr. topo	Observații / Referințe
1	vie	NU	300	-	837/2	-	

Lungime Segmente

1) Valorile lungimilor segmentelor sunt obținute din proiecție în plan.

Punct început	X / Y	Punct sfârșit	X / Y	Lungime segment (** (m)
1	370.822,504 496.161,659	2	370.845,974 496.092,447	73.083
2	370.845,974 496.092,447	3	370.849,355 496.095,32	4.437
3	370.849,355 496.095,32	4	370.826,108 496.163,875	72.389
4	370.826,108 496.163,875	1	370.822,504 496.161,659	4.231

** Lungimile segmentelor sunt determinate în planul de proiecție Stereo 70 și sunt rotunjite la 1 milimetru.

***** Distanţa dintre puncte este formată din segmente cumulate ce sunt mai mici decât valoarea 1 milimetru.**

**DATE DESPRE IMOBILUL NR. 6634**

Oficiul de Cadastru și Publicitate Imobiliară ALBA
Biroul de Cadastru și Publicitate Imobiliară Alba Iulia

A. Partea I. Descrierea imobilului

TEREN Extravilan

Adresa: Jud. Alba

Nr. Crt	Nr cadastral Nr. topografic	Suprafața* (mp)	Observații / Referințe
A1		300	Sector cadastral:25 Teren neimprijmit;

B. Partea II. Proprietari și acte

Inscrieri privitoare la dreptul de proprietate și alte drepturi reale	Referințe
/	
Act Administrativ nr. 5252/611, din 08/02/1995 emis de CJPSDDPAT ALBA;	
B1	A1
Intabulare, drept de PROPRIETATE, dobandit prin Reconstituire, cota actuala 1/1 1) ROMOȘAN I IOAN	
Act Administrativ nr. 5588, din 10/07/2024 emis de PRIMARIA SIBOT;	
B2	A1
Se noteaza posesia factica in favoarea lui 1) VIOREL MARIA	

C. Partea III. SARCINI .

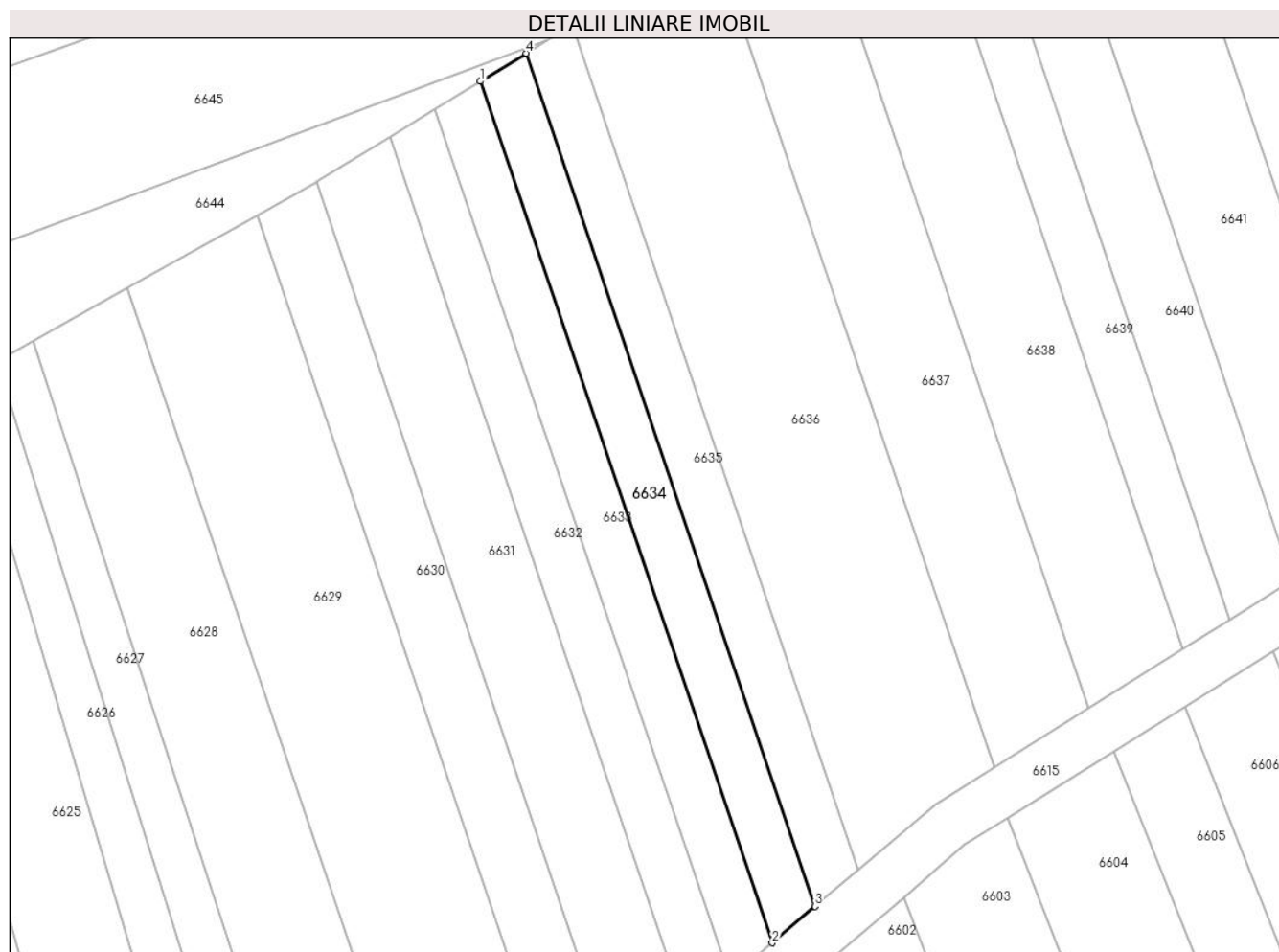
Inscrieri privind dezmembramintele dreptului de proprietate, drepturi reale de garanție și sarcini	Referințe
NU SUNT	

Anexa Nr. 1 La Partea I

Teren

Nr cadastral	Suprafața (mp)*	Observații / Referințe
	300	

* Suprafața este determinată în planul de proiecție Stereo 70.



Date referitoare la teren

Crt	Categorie folosință	Intra vilan	Suprafața (mp)	Tarla	Parcelă	Nr. topo	Observații / Referințe
1	vie	NU	300	-	837/3	-	

Lungime Segmente

1) Valorile lungimilor segmentelor sunt obținute din proiecție în plan.

Punct început	X / Y	Punct sfârșit	X / Y	Lungime segment (** (m)
1	370.826,108 496.163,875	2	370.849,355 496.095,32	72.389
2	370.849,355 496.095,32	3	370.852,768 496.098,22	4.48
3	370.852,768 496.098,22	4	370.829,747 496.166,112	71.689
4	370.829,747 496.166,112	1	370.826,108 496.163,875	4.271

** Lungimile segmentelor sunt determinate în planul de proiecție Stereo 70 și sunt rotunjite la 1 milimetru.

***** Distanţa dintre puncte este formată din segmente cumulate ce sunt mai mici decât valoarea 1 milimetru.**

**DATE DESPRE IMOBILUL NR. 6635**

Oficiul de Cadastru și Publicitate Imobiliară ALBA
Biroul de Cadastru și Publicitate Imobiliară Alba Iulia

A. Partea I. Descrierea imobilului

TEREN Extravilan

Adresa: Jud. Alba

Nr. Crt	Nr cadastral Nr. topografic	Suprafața* (mp)	Observații / Referințe
A1		300	Sector cadastral:25 Teren neimprejmuit;

B. Partea II. Proprietari și acte

Inscrieri privitoare la dreptul de proprietate și alte drepturi reale	Referințe
/	
Act Administrativ nr. 1782/282, din 02/08/1994 emis de CJPSDDPAT ALBA;	
B1	A1
Intabulare, drept de PROPRIETATE, dobandit prin Reconstituire, cota actuala 1/1 1) FLORINCA I EUGENIA	

C. Partea III. SARCINI .

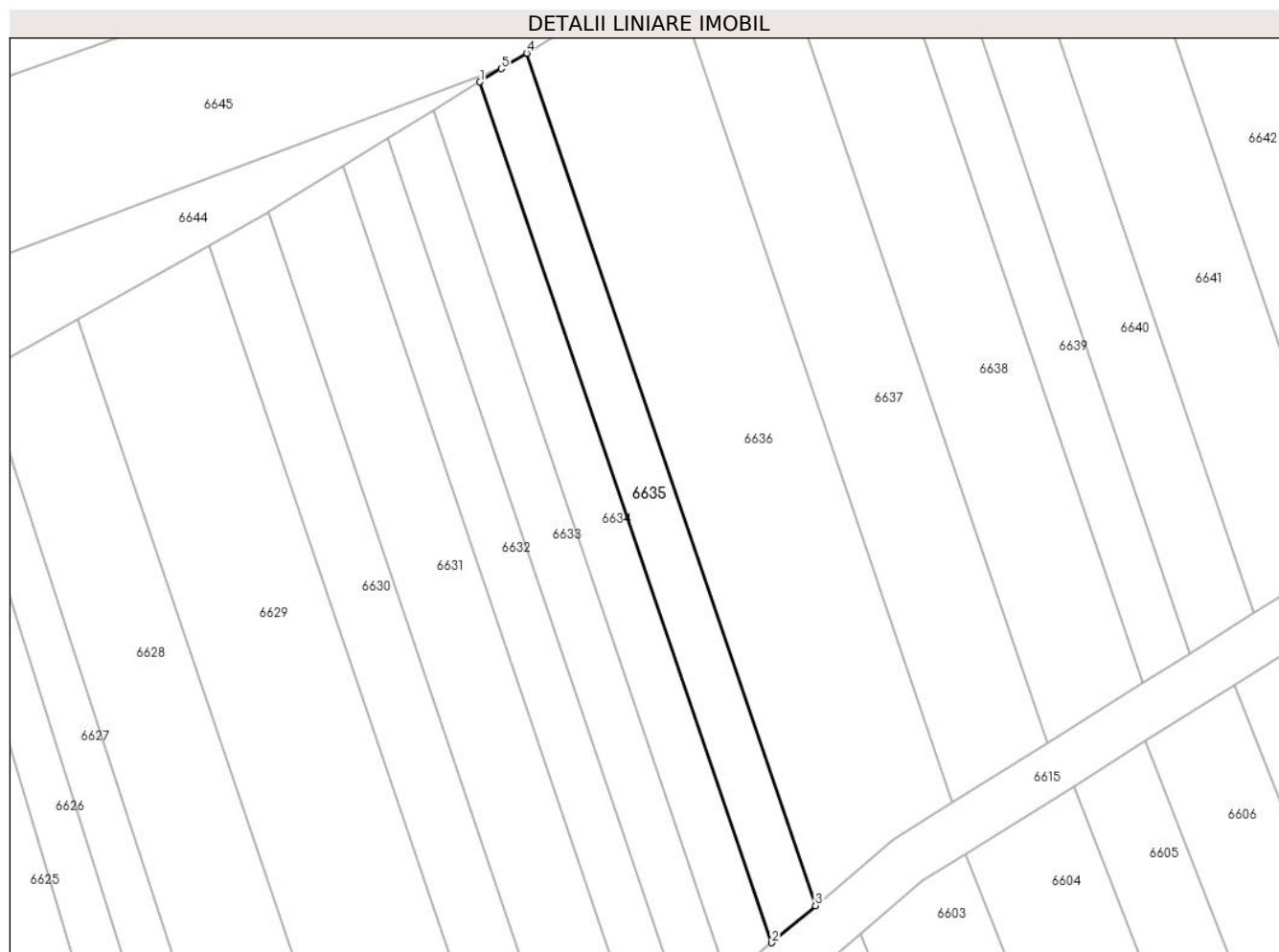
Inscrieri privind dezmembramintele dreptului de proprietate, drepturi reale de garanție și sarcini	Referințe
NU SUNT	

Anexa Nr. 1 La Partea I

Teren

Nr cadastral	Suprafața (mp)*	Observații / Referințe
	300	

* Suprafața este determinată în planul de proiecție Stereo 70.



Date referitoare la teren

Crt	Categorie folosință	Intra vilan	Suprafața (mp)	Tarla	Parcelă	Nr. topo	Observații / Referințe
1	vie	NU	300	-	837/4	-	

Lungime Segmente

1) Valorile lungimilor segmentelor sunt obținute din proiecție în plan.

Punct început	X / Y	Punct sfârșit	X / Y	Lungime segment (** (m)
1	370.829,747 496.166,112	2	370.852,768 496.098,22	71.689
2	370.852,768 496.098,22	3	370.856,216 496.101,149	4.524
3	370.856,216 496.101,149	4	370.833,422 496.168,371	70.981
4	370.833,422 496.168,371	5	370.831,445 496.167,156	2.321
5	370.831,445 496.167,156	1	370.829,747 496.166,112	1.993

**** Lungimile segmentelor sunt determinate în planul de proiecţie Stereo 70 şi sunt rotunjite la 1 milimetru.**

***** Distanţa dintre puncte este formată din segmente cumulate ce sunt mai mici decât valoarea 1 milimetru.**

**DATE DESPRE IMOBILUL NR. 6636**

Oficiul de Cadastru și Publicitate Imobiliară ALBA
Biroul de Cadastru și Publicitate Imobiliară Alba Iulia

A. Partea I. Descrierea imobilului

TEREN Extravilan

Adresa: Jud. Alba

Nr. Crt	Nr cadastral Nr. topografic	Suprafața* (mp)	Observații / Referințe
A1		900	Sector cadastral:25 Teren neimprejmuit;

B. Partea II. Proprietari și acte

Inscrieri privitoare la dreptul de proprietate și alte drepturi reale		Referințe
/		
Act Administrativ nr. 5231/513, din 08/12/1994 emis de CJPSDDPAT ALBA;		
B1	Intabulare, drept de PROPRIETATE, dobandit prin Reconstituire, cota actuala 1/1 1) CODREANU I ANGELICA 2) BOTA I HORTENZIA	A1

C. Partea III. SARCINI .

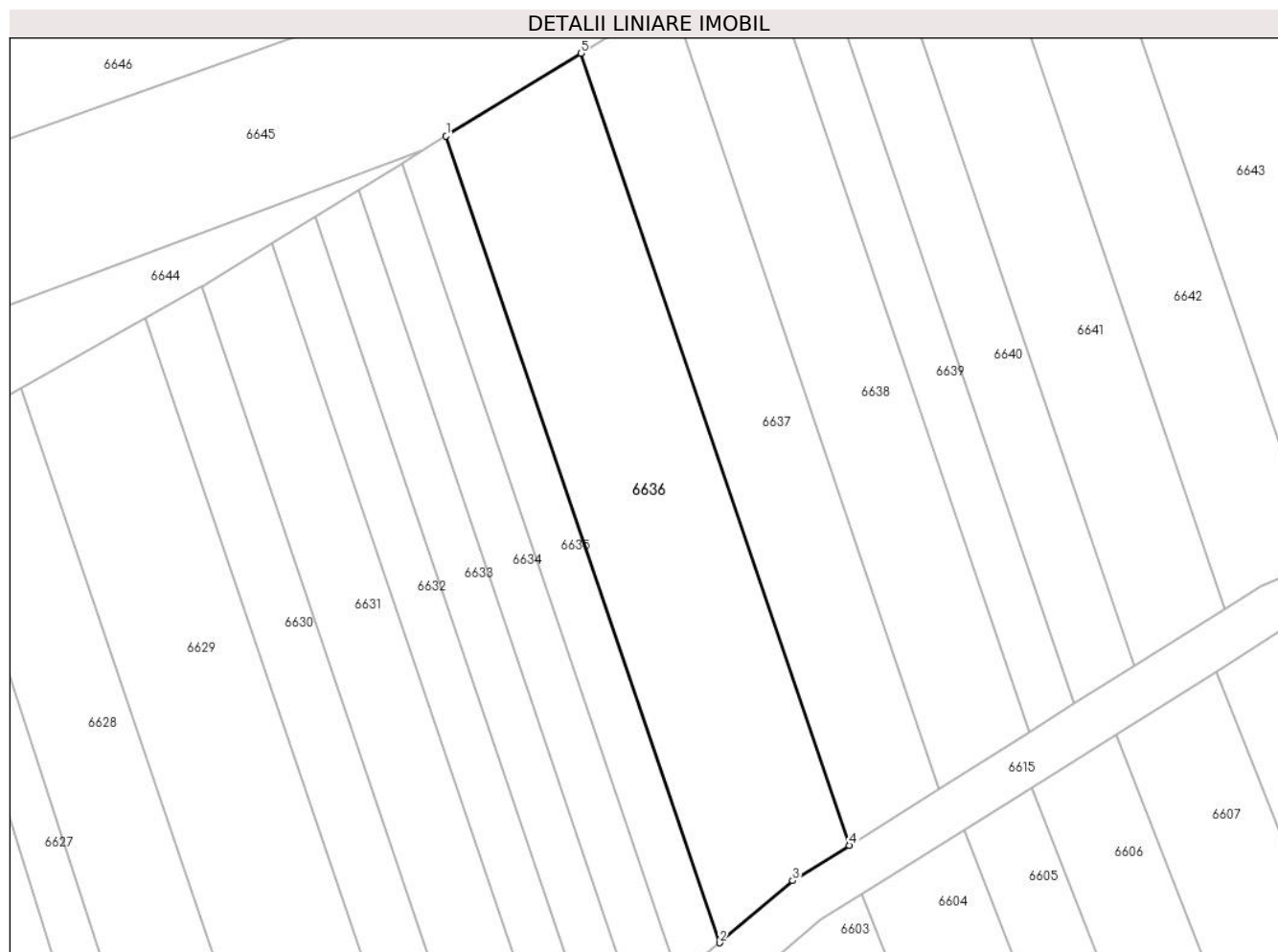
Inscrieri privind dezmembramintele dreptului de proprietate, drepturi reale de garanție și sarcini	Referințe
NU SUNT	

Anexa Nr. 1 La Partea I

Teren

Nr cadastral	Suprafața (mp)*	Observații / Referințe
	900	

* Suprafața este determinată în planul de proiecție Stereo 70.



Date referitoare la teren

Crt	Categorie folosință	Intra vilan	Suprafața (mp)	Tarla	Parcelă	Nr. topo	Observații / Referințe
1	faneata	NU	900	-	838/1	-	

Lungime Segmente

1) Valorile lungimilor segmentelor sunt obținute din proiecție în plan.

Punct început	X / Y	Punct sfârșit	X / Y	Lungime segment (** (m)
1	370.833,422 496.168,371	2	370.856,216 496.101,149	70.981
2	370.856,216 496.101,149	3	370.862,306 496.106,324	7.992
3	370.862,306 496.106,324	4	370.867,019 496.109,281	5.563
4	370.867,019 496.109,281	5	370.844,643 496.175,27	69.68
5	370.844,643 496.175,27	1	370.833,422 496.168,371	13.172

**** Lungimile segmentelor sunt determinate în planul de proiecţie Stereo 70 şi sunt rotunjite la 1 milimetru.**

***** Distanţa dintre puncte este formată din segmente cumulate ce sunt mai mici decât valoarea 1 milimetru.**

**DATE DESPRE IMOBILUL NR. 6637**

Oficiul de Cadastru și Publicitate Imobiliară ALBA
Biroul de Cadastru și Publicitate Imobiliară Alba Iulia

A. Partea I. Descrierea imobilului

TEREN Extravilan

Adresa: Jud. Alba

Nr. Crt	Nr cadastral Nr. topografic	Suprafața* (mp)	Observații / Referințe
A1	74353	600	Sector cadastral:25 Teren neimprijmit;

B. Partea II. Proprietari și acte

Inscrieri privitoare la dreptul de proprietate și alte drepturi reale		Referințe
49633 / 05/06/2020		
Act Notarial nr. 814, din 04/06/2020 emis de COMAN TEODOR IOAN;		
B6	Intabulare, drept de PROPRIETATE cu titlu cumpărare, în regimul comunității legale de bunuri, bun comun, dobândit prin Convenție, cota actuala 1/1	A1
	1) SZEKELY ANGELICA, și soțul 2) SZEKELY ARPAD	

C. Partea III. SARCINI .

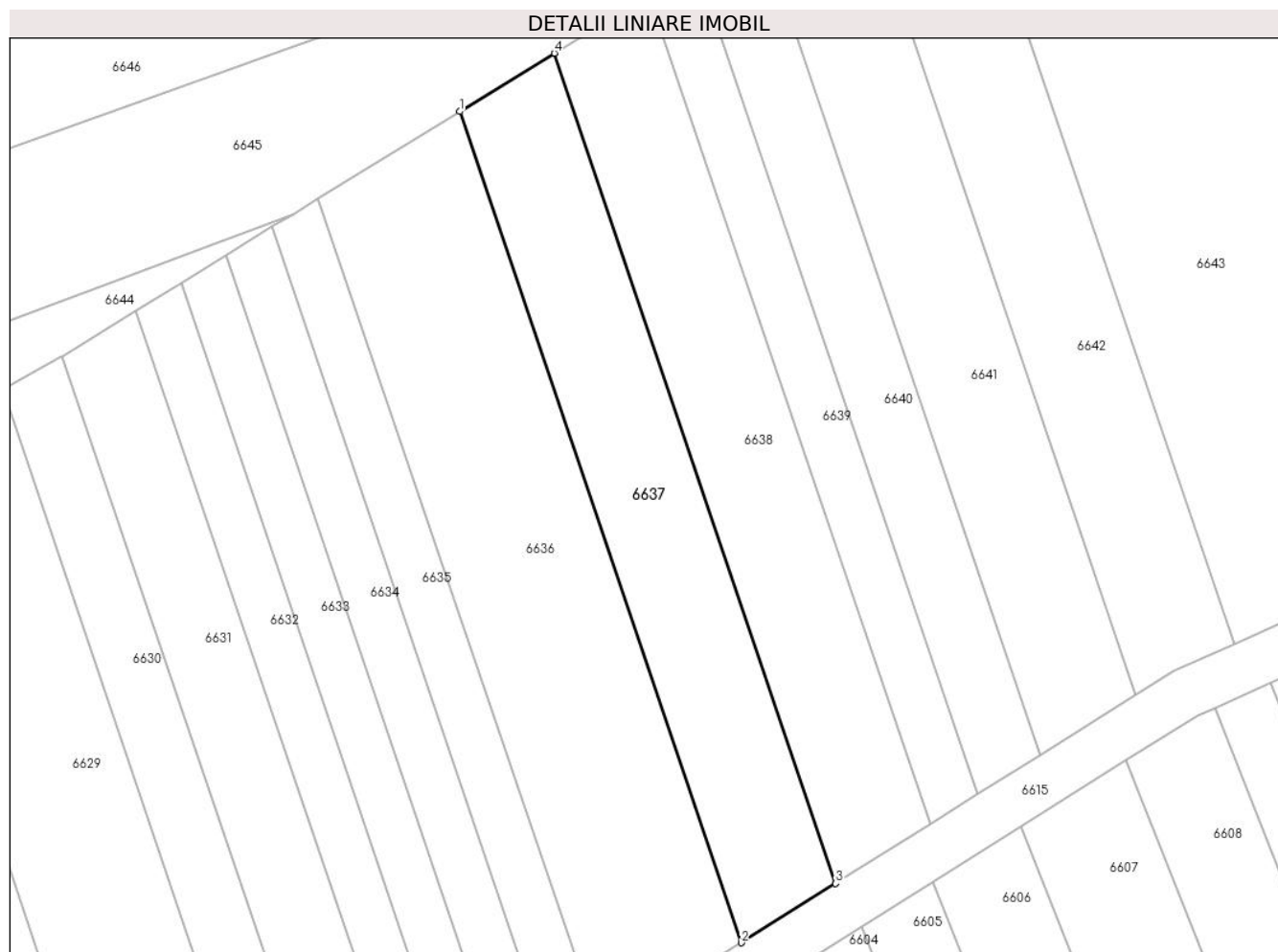
Inscrieri privind dezmembramintele dreptului de proprietate, drepturi reale de garanție și sarcini	Referințe
NU SUNT	

Anexa Nr. 1 La Partea I

Teren

Nr cadastral	Suprafața (mp)*	Observații / Referințe
74353	600	

* Suprafața este determinată în planul de proiecție Stereo 70.



Date referitoare la teren

Crt	Categorie folosință	Intravilan	Suprafața (mp)	Tarla	Parcelă	Nr. topo	Observații / Referințe
1	faneata	NU	600	-	838/3	-	

Lungime Segmente

1) Valorile lungimilor segmentelor sunt obținute din proiecție în plan.

Punct început	X / Y	Punct sfârșit	X / Y	Lungime segment (** (m)
1	370.844,643 496.175,27	2	370.867,019 496.109,281	69.68
2	370.867,019 496.109,281	3	370.874,521 496.113,987	8.856
3	370.874,521 496.113,987	4	370.852,171 496.179,898	69.597
4	370.852,171 496.179,898	1	370.844,643 496.175,27	8.837

** Lungimile segmentelor sunt determinate în planul de proiecție Stereo 70 și sunt rotunjite la 1 milimetru.

***** Distanţa dintre puncte este formată din segmente cumulate ce sunt mai mici decât valoarea 1 milimetru.**

**DATE DESPRE IMOBILUL NR. 6638**

Oficiul de Cadastru și Publicitate Imobiliară ALBA
Biroul de Cadastru și Publicitate Imobiliară Alba Iulia

A. Partea I. Descrierea imobilului

TEREN Extravilan

Adresa: Jud. Alba

Nr. Crt	Nr cadastral Nr. topografic	Suprafața* (mp)	Observații / Referințe
A1	72313	600	Sector cadastral:25 Teren neimprejmuit;

B. Partea II. Proprietari și acte

Inscrieri privitoare la dreptul de proprietate și alte drepturi reale	Referințe
35496 / 03/09/2018	
Act Notarial nr. CONTRACT DE VANZARE CUMPARARE AUT NR.1257, din 31/08/2018 emis de Rusu Vasile;	
B6	A1
Intabulare, drept de PROPRIETATEcu titlu cumparare bun comun, dobandit prin Conventie, cota actuala 1/1	
1) SZEKELY ANGELICA, casatorita cu	
2) SZEKELY ARPAD	

C. Partea III. SARCINI .

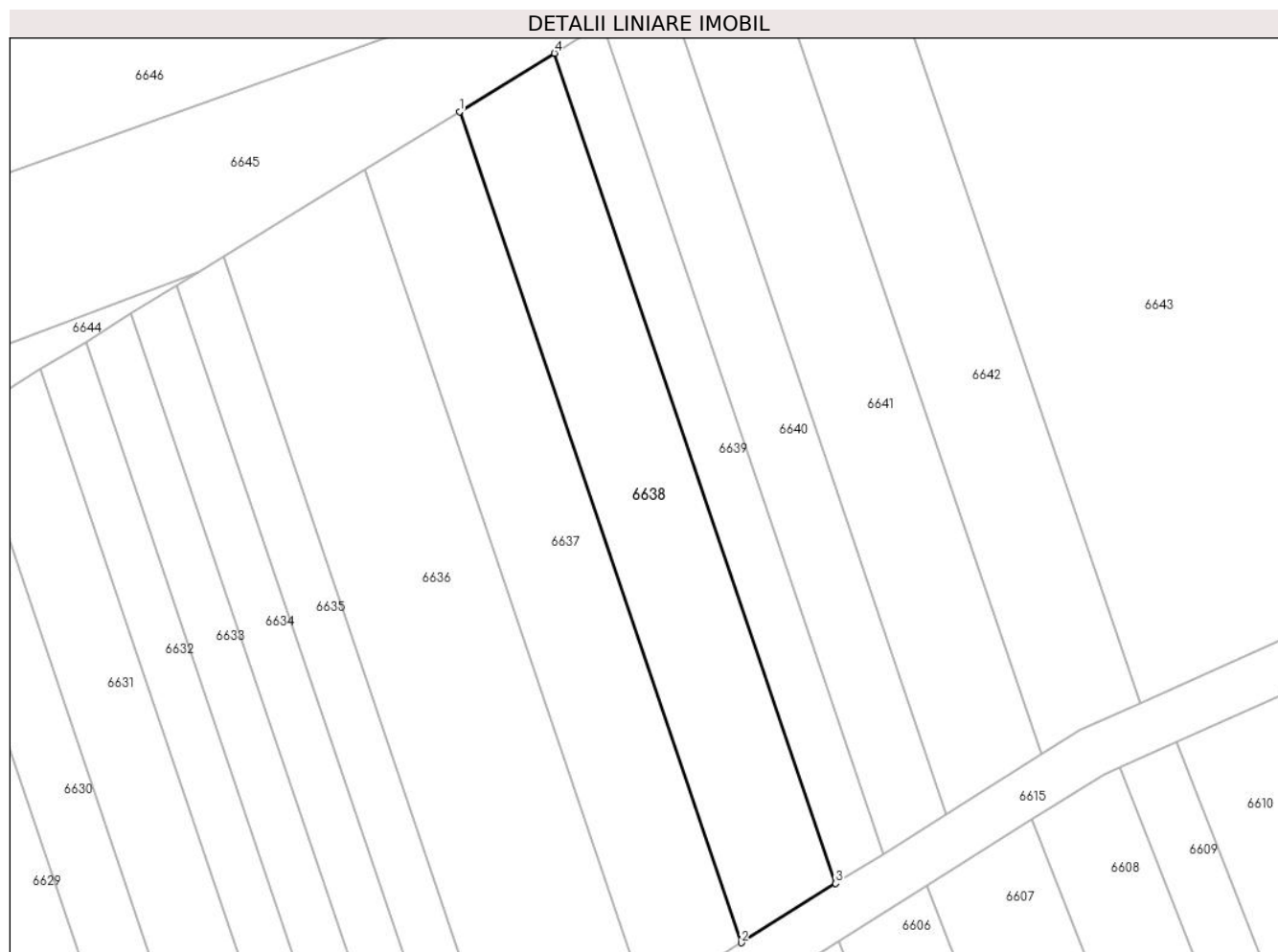
Inscrieri privind dezmembramintele dreptului de proprietate, drepturi reale de garanție și sarcini	Referințe
NU SUNT	

Anexa Nr. 1 La Partea I

Teren

Nr cadastral	Suprafața (mp)*	Observații / Referințe
72313	600	

* Suprafața este determinată în planul de proiecție Stereo 70.



Date referitoare la teren

Crt	Categorie folosință	Intravilan	Suprafața (mp)	Tarla	Parcelă	Nr. topo	Observații / Referințe
1	vie	NU	600	-	838/4	-	

Lungime Segmente

1) Valorile lungimilor segmentelor sunt obținute din proiecție în plan.

Punct început	X / Y	Punct sfârșit	X / Y	Lungime segment (** (m)
1	370.852,171 496.179,898	2	370.874,521 496.113,987	69.597
2	370.874,521 496.113,987	3	370.882,032 496.118,7	8.867
3	370.882,032 496.118,7	4	370.859,708 496.184,532	69.514
4	370.859,708 496.184,532	1	370.852,171 496.179,898	8.848

** Lungimile segmentelor sunt determinate în planul de proiecție Stereo 70 și sunt rotunjite la 1 milimetru.

***** Distanţa dintre puncte este formată din segmente cumulate ce sunt mai mici decât valoarea 1 milimetru.**

**DATE DESPRE IMOBILUL NR. 6639**

Oficiul de Cadastru și Publicitate Imobiliară ALBA
Biroul de Cadastru și Publicitate Imobiliară Alba Iulia

A. Partea I. Descrierea imobilului

TEREN Extravilan

Adresa: Jud. Alba

Nr. Crt	Nr cadastral Nr. topografic	Suprafața* (mp)	Observații / Referințe
A1		300	Sector cadastral:25 Teren neimprejmuit;

B. Partea II. Proprietari și acte

Inscrieri privitoare la dreptul de proprietate și alte drepturi reale	Referințe
/	
Act Administrativ nr. 1758/188, din 30/05/1994 emis de CJPSDDPAT ALBA;	
B1	A1
Intabulare, drept de PROPRIETATE, dobandit prin Reconstituire, cota actuala 1/1 1) CODEA I SIMION	

C. Partea III. SARCINI .

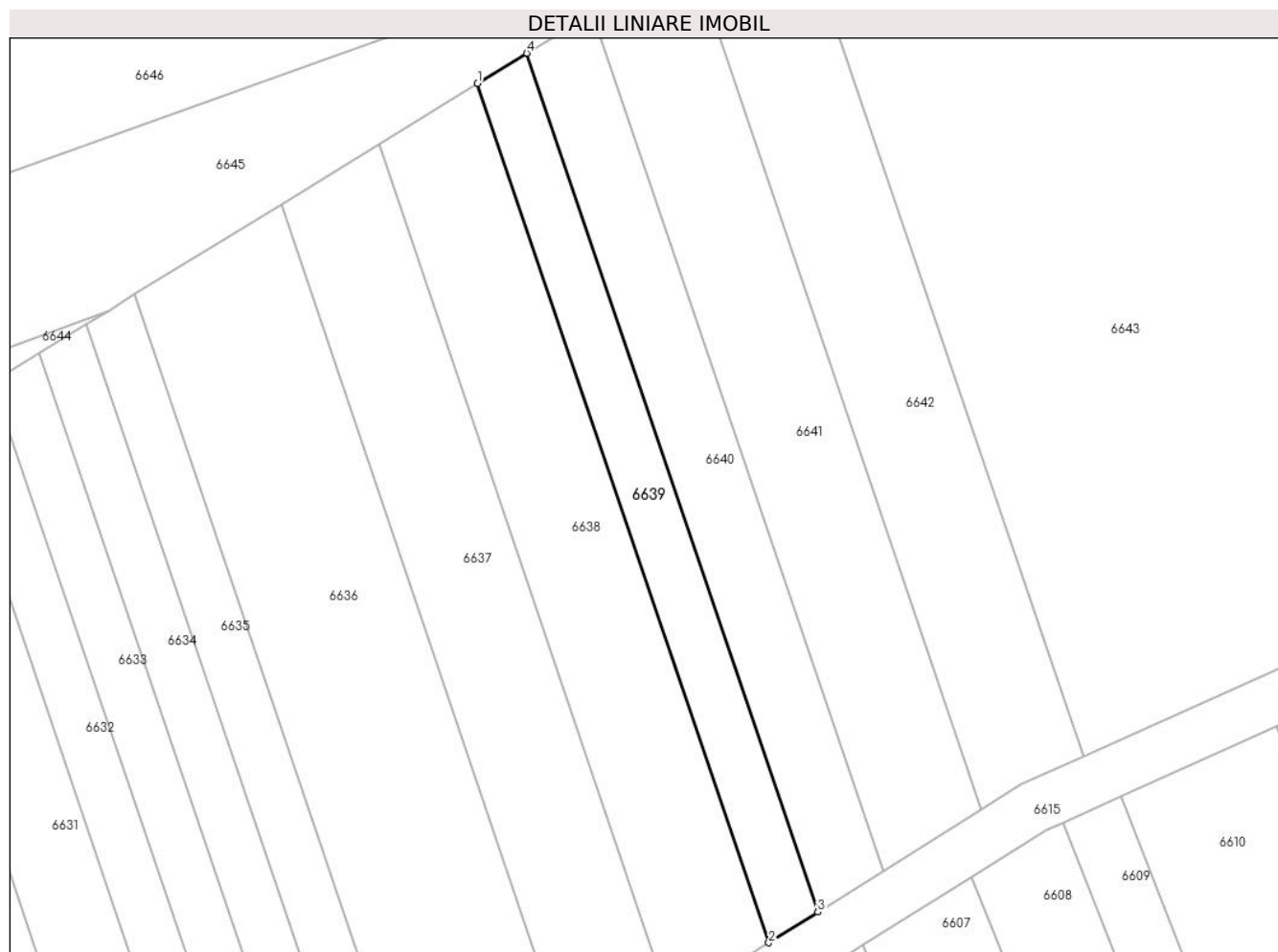
Inscrieri privind dezmembramintele dreptului de proprietate, drepturi reale de garanție și sarcini	Referințe
NU SUNT	

Anexa Nr. 1 La Partea I

Teren

Nr cadastral	Suprafața (mp)*	Observații / Referințe
	300	

* Suprafața este determinată în planul de proiecție Stereo 70.



Date referitoare la teren

Crt	Categorie folosință	Intra vilan	Suprafața (mp)	Tarla	Parcelă	Nr. topo	Observații / Referințe
1	vie	NU	300	-	840/1	-	

Lungime Segmente

1) Valorile lungimilor segmentelor sunt obținute din proiecție în plan.

Punct început	X / Y	Punct sfârșit	X / Y	Lungime segment (** (m)
1	370.859,708 496.184,532	2	370.882,032 496.118,7	69.514
2	370.882,032 496.118,7	3	370.885,79 496.121,058	4.437
3	370.885,79 496.121,058	4	370.863,48 496.186,851	69.473
4	370.863,48 496.186,851	1	370.859,708 496.184,532	4.428

** Lungimile segmentelor sunt determinate în planul de proiecție Stereo 70 și sunt rotunjite la 1 milimetru.

***** Distanţa dintre puncte este formată din segmente cumulate ce sunt mai mici decât valoarea 1 milimetru.**

**DATE DESPRE IMOBILUL NR. 6640**

Oficiul de Cadastru și Publicitate Imobiliară ALBA
Biroul de Cadastru și Publicitate Imobiliară Alba Iulia

A. Partea I. Descrierea imobilului

TEREN Extravilan

Adresa: Jud. Alba

Nr. Crt	Nr cadastral Nr. topografic	Suprafața* (mp)	Observații / Referințe
A1		400	Sector cadastral:25 Teren neimprijmit;

B. Partea II. Proprietari și acte

Inscrieri privitoare la dreptul de proprietate și alte drepturi reale	Referințe
/	
Act Administrativ nr. 7034/1035, din 21/09/1995 emis de CJPSDDPAT ALBA;	
B1	A1
Intabulare, drept de PROPRIETATE, dobandit prin Reconstituire, cota actuala 1/1 1) STANCA I ION	

C. Partea III. SARCINI .

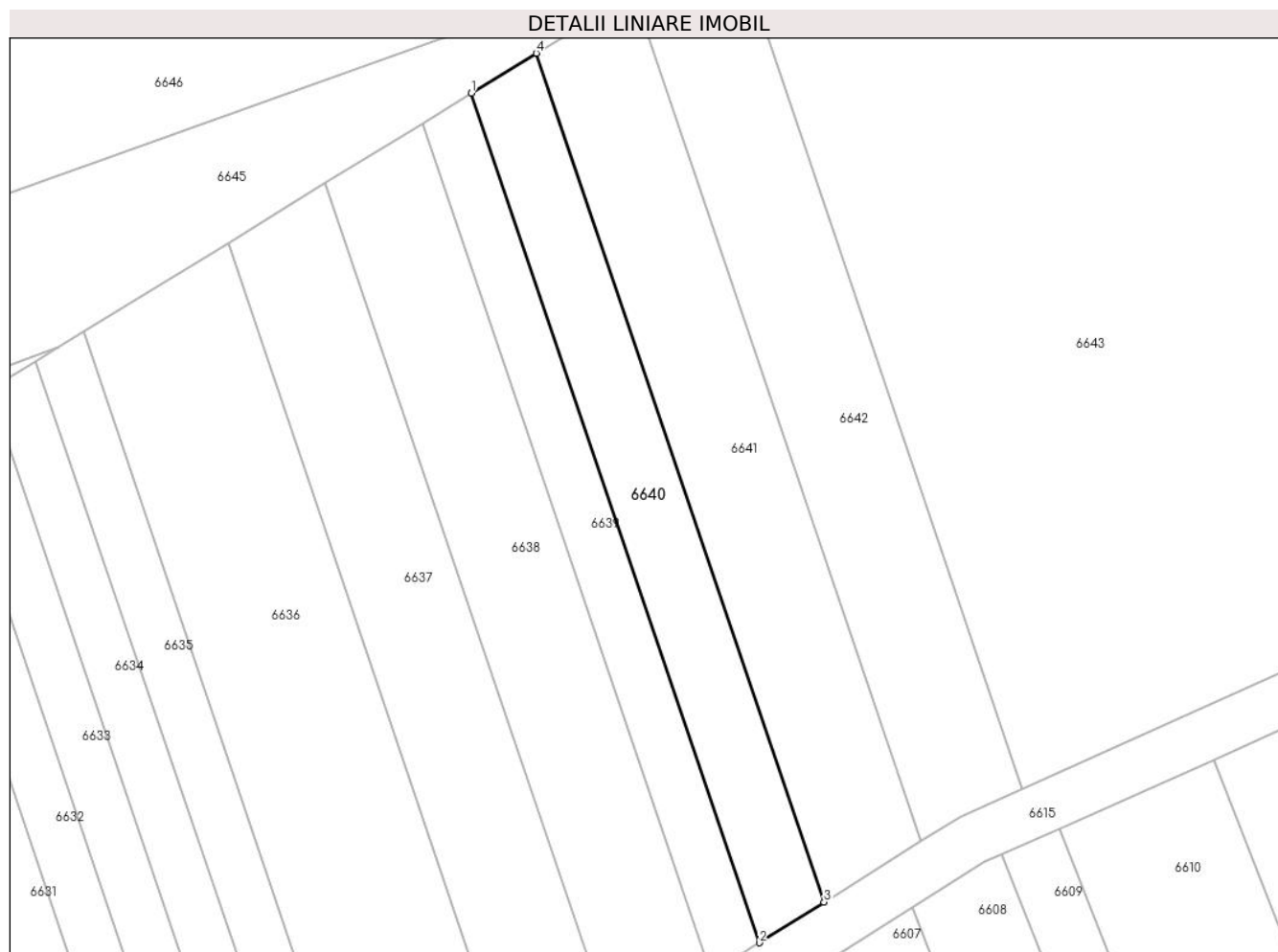
Inscrieri privind dezmembramintele dreptului de proprietate, drepturi reale de garanție și sarcini	Referințe
NU SUNT	

Anexa Nr. 1 La Partea I

Teren

Nr cadastral	Suprafața (mp)*	Observații / Referințe
	400	

* Suprafața este determinată în planul de proiecție Stereo 70.



Date referitoare la teren

Crt	Categorie folosință	Intravilan	Suprafața (mp)	Tarla	Parcelă	Nr. topo	Observații / Referințe
1	faneata	NU	400	-	841	-	

Lungime Segmente

1) Valorile lungimilor segmentelor sunt obținute din proiecție în plan.

Punct început	X / Y	Punct sfârșit	X / Y	Lungime segment (** (m)
1	370.863,48 496.186,851	2	370.885,79 496.121,058	69.473
2	370.885,79 496.121,058	3	370.890,805 496.124,205	5.92
3	370.890,805 496.124,205	4	370.868,513 496.189,945	69.417
4	370.868,513 496.189,945	1	370.863,48 496.186,851	5.908

** Lungimile segmentelor sunt determinate în planul de proiecție Stereo 70 și sunt rotunjite la 1 milimetru.

***** Distanţa dintre puncte este formată din segmente cumulate ce sunt mai mici decât valoarea 1 milimetru.**

**DATE DESPRE IMOBILUL NR. 6641**

Oficiul de Cadastru și Publicitate Imobiliară ALBA
Biroul de Cadastru și Publicitate Imobiliară Alba Iulia

A. Partea I. Descrierea imobilului

TEREN Extravilan

Adresa: Jud. Alba

Nr. Crt	Nr cadastral Nr. topografic	Suprafața* (mp)	Observații / Referințe
A1		600	Sector cadastral:25 Teren neimprejmuit;

B. Partea II. Proprietari și acte

Inscrieri privitoare la dreptul de proprietate și alte drepturi reale	Referințe
/	
Act Administrativ nr. 5252/689, din 29/03/1995 emis de CJPSDDPAT ALBA;	
B1	A1
Intabulare, drept de PROPRIETATE, dobandit prin Reconstituire, cota actuala 1/1 1) OANĂ L RODICA	

C. Partea III. SARCINI .

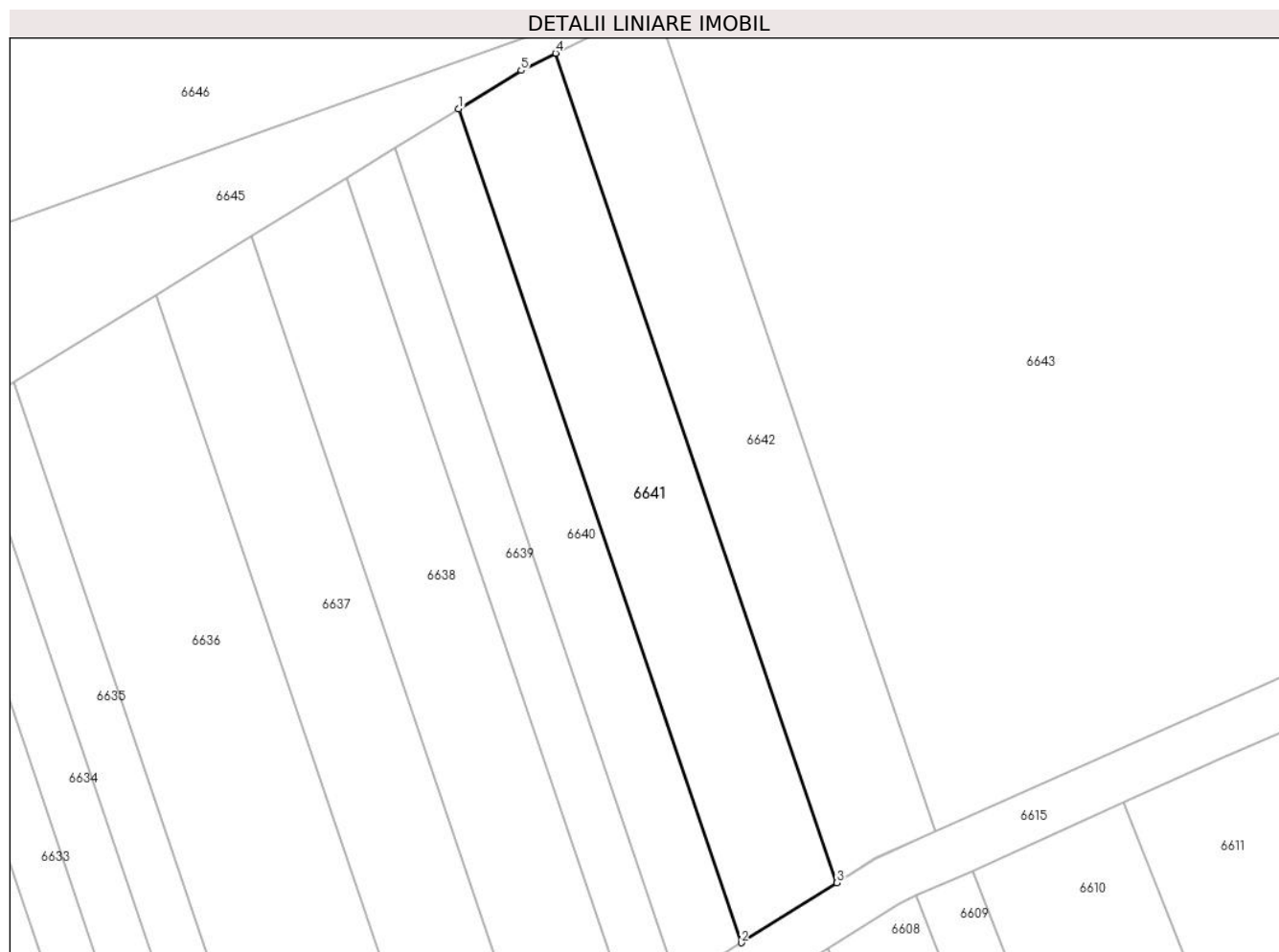
Inscrieri privind dezmembramintele dreptului de proprietate, drepturi reale de garanție și sarcini	Referințe
NU SUNT	

Anexa Nr. 1 La Partea I

Teren

Nr cadastral	Suprafața (mp)*	Observații / Referințe
	600	

* Suprafața este determinată în planul de proiecție Stereo 70.



Date referitoare la teren

Crt	Categorie folosință	Intravilan	Suprafața (mp)	Tarla	Parcelă	Nr. topo	Observații / Referințe
1	faneata	NU	600	-	842/2	-	

Lungime Segmente

1) Valorile lungimilor segmentelor sunt obținute din proiecție în plan.

Punct început	X / Y	Punct sfârșit	X / Y	Lungime segment (** (m)
1	370.868,513 496.189,945	2	370.890,805 496.124,205	69.417
2	370.890,805 496.124,205	3	370.898,341 496.128,932	8.896
3	370.898,341 496.128,932	4	370.876,165 496.194,33	69.055
4	370.876,165 496.194,33	5	370.873,439 496.192,974	3.045
5	370.873,439 496.192,974	1	370.868,513 496.189,945	5.782

**** Lungimile segmentelor sunt determinate în planul de proiecţie Stereo 70 şi sunt rotunjite la 1 milimetru.**

***** Distanţa dintre puncte este formată din segmente cumulate ce sunt mai mici decât valoarea 1 milimetru.**

**DATE DESPRE IMOBILUL NR. 6642**

Oficiul de Cadastru și Publicitate Imobiliară ALBA
Biroul de Cadastru și Publicitate Imobiliară Alba Iulia

A. Partea I. Descrierea imobilului

TEREN Extravilan

Adresa: Jud. Alba

Nr. Crt	Nr cadastral Nr. topografic	Suprafața* (mp)	Observații / Referințe
A1		600	Sector cadastral:25 Teren neimprijmit;

B. Partea II. Proprietari și acte

Inscrieri privitoare la dreptul de proprietate și alte drepturi reale	Referințe
/	
Act Administrativ nr. 1782/205, din 09/06/1994 emis de CJPSDDPAT ALBA;	
B1	A1
Intabulare, drept de PROPRIETATE, dobandit prin Reconstituire, cota actuala 1/1	
1) AVRAM D CORNEL	
2) BURTEA D LETIȚIA	
3) MOTORGA D HORTENZIA	

C. Partea III. SARCINI .

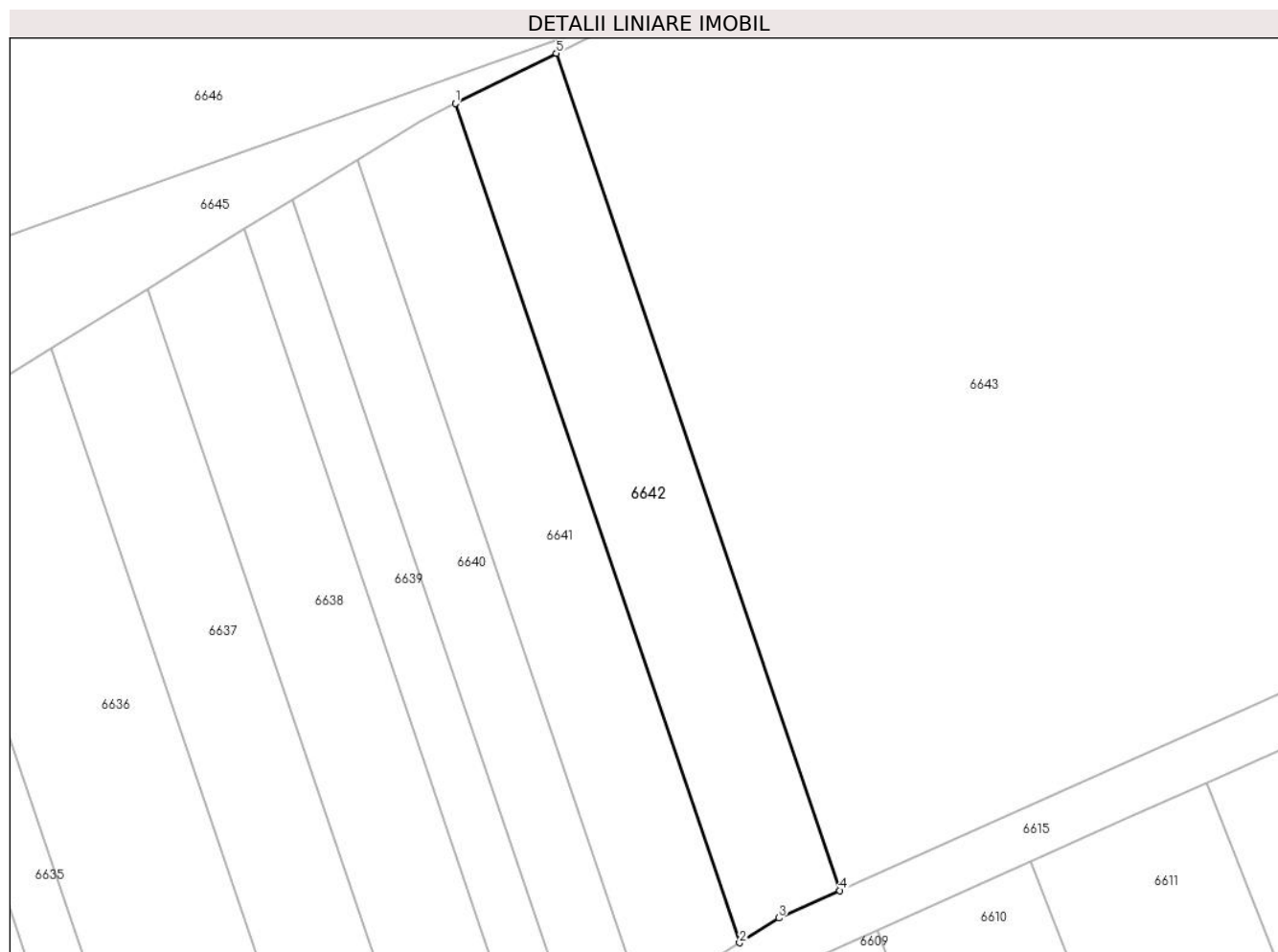
Inscrieri privind dezmembramintele dreptului de proprietate, drepturi reale de garanție și sarcini	Referințe
NU SUNT	

Anexa Nr. 1 La Partea I

Teren

Nr cadastral	Suprafața (mp)*	Observații / Referințe
	600	

* Suprafața este determinată în planul de proiecție Stereo 70.



Date referitoare la teren

Crt	Categorie folosință	Intravilan	Suprafața (mp)	Tarla	Parcelă	Nr. topo	Observații / Referințe
1	faneata	NU	600	-	842/3	-	

Lungime Segmente

1) Valorile lungimilor segmentelor sunt obținute din proiecție în plan.

Punct început	X / Y	Punct sfârșit	X / Y	Lungime segment (** (m)
1	370.876,165 496.194,33	2	370.898,341 496.128,932	69.055
2	370.898,341 496.128,932	3	370.901,402 496.130,853	3.614
3	370.901,402 496.130,853	4	370.906,169 496.132,99	5.224
4	370.906,169 496.132,99	5	370.884,041 496.198,249	68.908
5	370.884,041 496.198,249	1	370.876,165 496.194,33	8.797

**** Lungimile segmentelor sunt determinate în planul de proiecţie Stereo 70 şi sunt rotunjite la 1 milimetru.**

***** Distanţa dintre puncte este formată din segmente cumulate ce sunt mai mici decât valoarea 1 milimetru.**

**DATE DESPRE IMOBILUL NR. 6643**

Oficiul de Cadastru și Publicitate Imobiliară ALBA
Biroul de Cadastru și Publicitate Imobiliară Alba Iulia

A. Partea I. Descrierea imobilului

TEREN Extravilan

Adresa: Jud. Alba

Nr. Crt	Nr cadastral Nr. topografic	Suprafața* (mp)	Observații / Referințe
A1		5.690	Sector cadastral:25 Teren neimpregmuit;

B. Partea II. Proprietari și acte

Inscrieri privitoare la dreptul de proprietate și alte drepturi reale		Referințe
/		
Act Normativ nr. 7, din 13/03/1996 emis de Parlamentul Romaniei;		
B1	Inscrierea posesiei, drept de PROPRIETATE, dobandit prin Lege, cota actuala 1/1 1) NEIDENTIFICAT NEIDENTIFICAT	A1
Act Normativ nr. 7, din 13/03/1996 emis de Parlamentul Romaniei (art,13 alin.(14));		
B2	Se noteaza mentiunea proprietar neidentificat, rezerva comisiei locale de fond funciar.	A1

C. Partea III. SARCINI .

Inscrieri privind dezmembramintele dreptului de proprietate, drepturi reale de garanție și sarcini	Referințe
NU SUNT	

Punct început	X / Y	Punct sfârșit	X / Y	Lungime segment (** (m)
6	370.963,22 496.224,251	7	370.891,629 496.202,025	74.962
7	370.891,629 496.202,025	1	370.884,041 496.198,249	8.476

** Lungimile segmentelor sunt determinate în planul de proiecție Stereo 70 și sunt rotunjite la 1 milimetru.

*** Distanța dintre puncte este formată din segmente cumulate ce sunt mai mici decât valoarea 1 milimetru.

**DATE DESPRE IMOBILUL NR. 6644**

Oficiul de Cadastru și Publicitate Imobiliară ALBA
Biroul de Cadastru și Publicitate Imobiliară Alba Iulia

A. Partea I. Descrierea imobilului

TEREN Extravilan

Adresa: Jud. Alba

Nr. Crt	Nr cadastral Nr. topografic	Suprafața* (mp)	Observații / Referințe
A1		900	Sector cadastral:25 Teren neimpregmuit;

B. Partea II. Proprietari și acte

Inscrieri privitoare la dreptul de proprietate și alte drepturi reale		Referințe
/		
Act Administrativ nr. 5231/558, din 19/12/1994 emis de CJPSDDPAT ALBA;		
B1	Intabulare, drept de PROPRIETATE, dobandit prin Reconstituire, cota actuala 1/1 1) BEJU A SABIN	A1

C. Partea III. SARCINI .

Inscrieri privind dezmembramintele dreptului de proprietate, drepturi reale de garanție și sarcini	Referințe
NU SUNT	

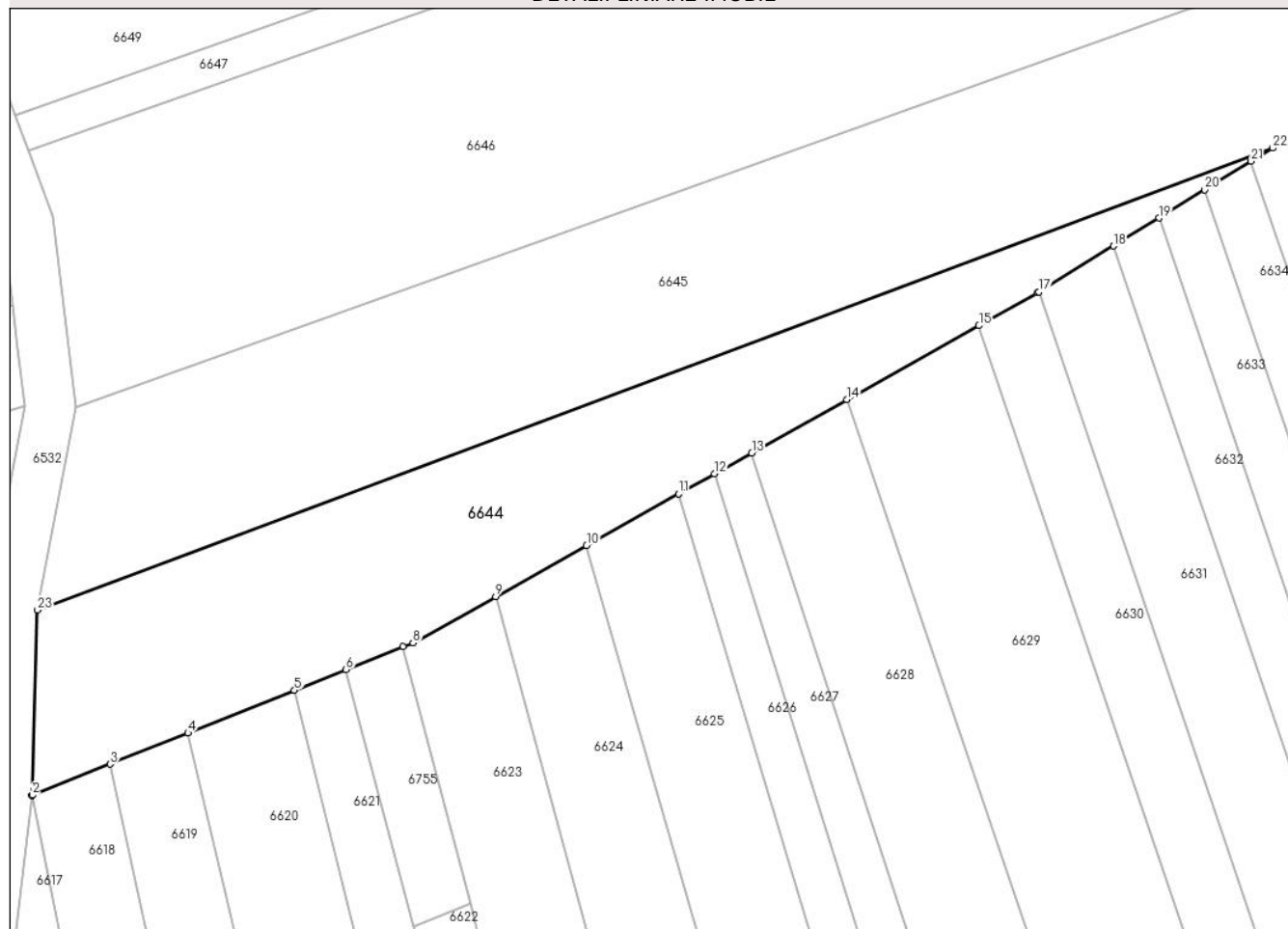
Anexa Nr. 1 La Partea I

Teren

Nr cadastral	Suprafața (mp)*	Observații / Referințe
	900	

* Suprafața este determinată în planul de proiecție Stereo 70.

DETALII LINIARE IMOBIL



Date referitoare la teren

Crt	Categorie folosință	Intravilan	Suprafața (mp)	Tarla	Parcelă	Nr. topo	Observații / Referințe
1	pașune	NU	900	-	826/1	-	

Lungime Segmente

1) Valorile lungimilor segmentelor sunt obținute din proiecție în plan.

Punct început	X / Y	Punct sfârșit	X / Y	Lungime segment (** (m)
1	370.733,916 496.116,322	2	370.733,95 496.116,335	0.037
3	370.740,067 496.118,777	4	370.746,188 496.121,225	6.592
5	370.754,561 496.124,573	6	370.758,618 496.126,196	4.37
7	370.763,107 496.127,991	8	370.763,874 496.128,298	0.826
9	370.770,367 496.131,938	10	370.777,516 496.135,941	8.193

Punct început	X / Y	Punct sfârșit	X / Y	Lungime segment (** (m)
2	370.733,95 496.116,335	3	370.740,067 496.118,777	6.587
4	370.746,188 496.121,225	5	370.754,561 496.124,573	9.018
6	370.758,618 496.126,196	7	370.763,107 496.127,991	4.834
8	370.763,874 496.128,298	9	370.770,367 496.131,938	7.444
10	370.777,516 496.135,941	11	370.784,75 496.139,992	8.291

Punct început	X / Y	Punct sfârșit	X / Y	Lungime segment (** (m)
11	370.784,75 496.139,992	12	370.787,571 496.141,572	3.234
13	370.790,499 496.143,212	14	370.797,975 496.147,398	8.568
15	370.808,352 496.153,21	16	370.812,956 496.155,789	5.277
17	370.813,057 496.155,851	18	370.818,934 496.159,464	6.899
19	370.822,504 496.161,659	20	370.826,108 496.163,875	4.231
21	370.829,747 496.166,112	22	370.831,445 496.167,156	1.993
23	370.734,364 496.130,872	1	370.733,916 496.116,322	14.557

Punct început	X / Y	Punct sfârșit	X / Y	Lungime segment (** (m)
12	370.787,571 496.141,572	13	370.790,499 496.143,212	3.356
14	370.797,975 496.147,398	15	370.808,352 496.153,21	11.893
16	370.812,956 496.155,789	17	370.813,057 496.155,851	0.119
18	370.818,934 496.159,464	19	370.822,504 496.161,659	4.191
20	370.826,108 496.163,875	21	370.829,747 496.166,112	4.271
22	370.831,445 496.167,156	23	370.734,364 496.130,872	103.639

** Lungimile segmentelor sunt determinate în planul de proiecție Stereo 70 și sunt rotunjite la 1 milimetru.

*** Distanța dintre puncte este formată din segmente cumulate ce sunt mai mici decât valoarea 1 milimetru.

**DATE DESPRE IMOBILUL NR. 6645**

Oficiul de Cadastru și Publicitate Imobiliară ALBA
Biroul de Cadastru și Publicitate Imobiliară Alba Iulia

A. Partea I. Descrierea imobilului

TEREN Extravilan

Adresa: Jud. Alba

Nr. Crt	Nr cadastral Nr. topografic	Suprafața* (mp)	Observații / Referințe
A1		1.700	Sector cadastral:25 Teren neimprijmit;

B. Partea II. Proprietari și acte

Inscrieri privitoare la dreptul de proprietate și alte drepturi reale		Referințe
/		
Act Notarial nr. 19/2021, din 29/01/2021 emis de NP ELENA TEODORESCU (certificat de mostenitor);		
B1	Intabulare, drept de PROPRIETATE, dobandit prin Succesiune, cota actuala 1/2 1) RADU ZAHARIE	A1
B2	Intabulare, drept de PROPRIETATE, dobandit prin Succesiune, cota actuala 1/2 1) PIȘCHINȚAN CORNELIA	A1

C. Partea III. SARCINI .

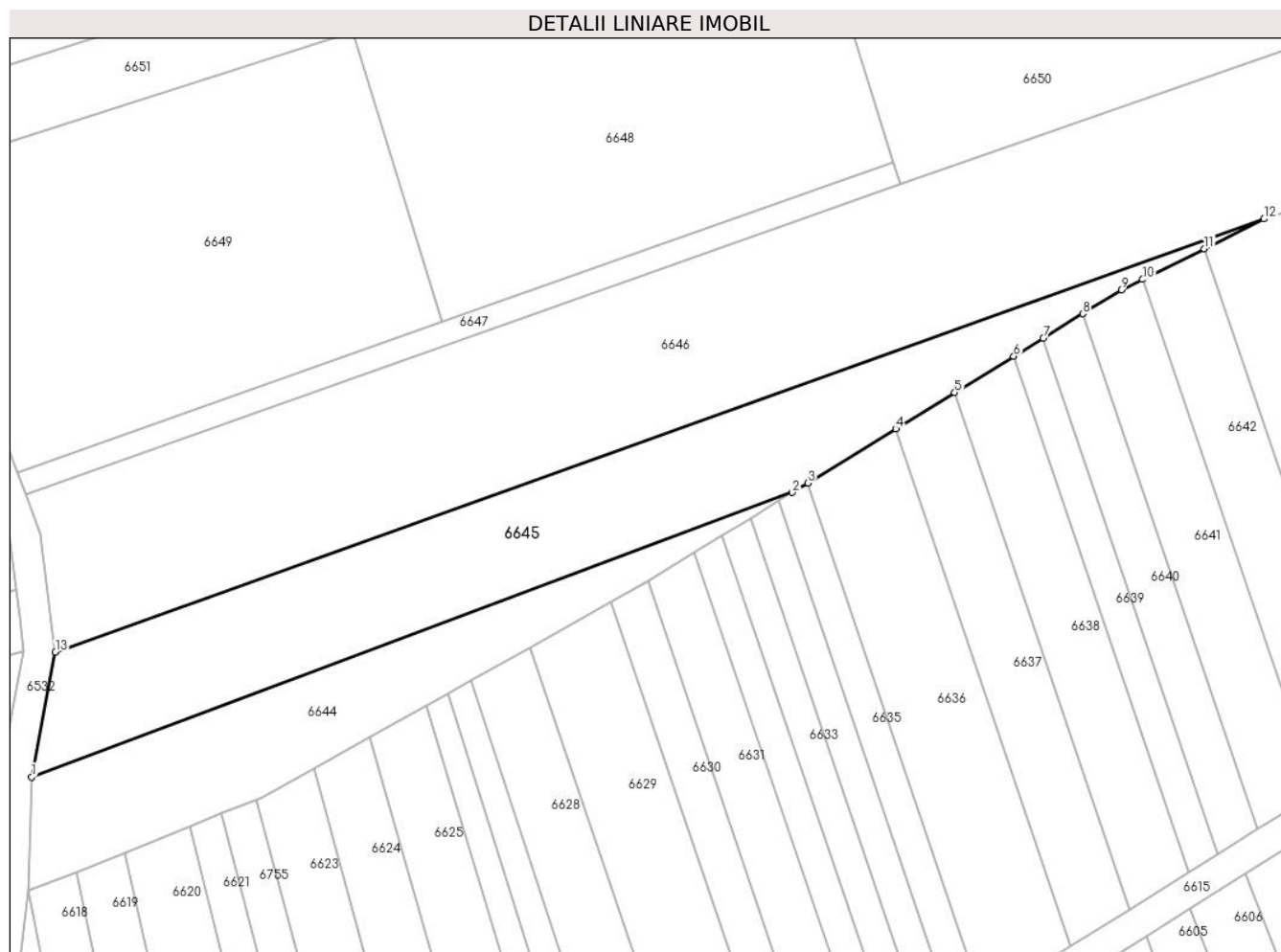
Inscrieri privind dezmembramintele dreptului de proprietate, drepturi reale de garanție și sarcini	Referințe
NU SUNT	

Anexa Nr. 1 La Partea I

Teren

Nr cadastral	Suprafața (mp)*	Observații / Referințe
	1.700	

* Suprafața este determinată în planul de proiecție Stereo 70.



Date referitoare la teren

Crt	Categorie folosință	Intravilan	Suprafața (mp)	Tarla	Parcelă	Nr. topo	Observații / Referințe
1	faneata	NU	1.700	-	826/2	-	

Lungime Segmente

1) Valorile lungimilor segmentelor sunt obținute din proiecție în plan.

Punct început	X / Y	Punct sfârșit	X / Y	Lungime segment (** (m)
1	370.734,364 496.130,872	2	370.831,445 496.167,156	103.639
2	370.831,445 496.167,156	3	370.833,422 496.168,371	2.321
3	370.833,422 496.168,371	4	370.844,643 496.175,27	13.172
4	370.844,643 496.175,27	5	370.852,171 496.179,898	8.837
5	370.852,171 496.179,898	6	370.859,708 496.184,532	8.848

Punct început	X / Y	Punct sfârșit	X / Y	Lungime segment (** (m)
6	370.859,708 496.184,532	7	370.863,48 496.186,851	4.428
7	370.863,48 496.186,851	8	370.868,513 496.189,945	5.908
8	370.868,513 496.189,945	9	370.873,439 496.192,974	5.782
9	370.873,439 496.192,974	10	370.876,165 496.194,33	3.045
10	370.876,165 496.194,33	11	370.884,041 496.198,249	8.797
11	370.884,041 496.198,249	12	370.891,629 496.202,025	8.476
12	370.891,629 496.202,025	13	370.737,399 496.146,797	163.82
13	370.737,399 496.146,797	1	370.734,364 496.130,872	16.212

** Lungimile segmentelor sunt determinate în planul de proiecție Stereo 70 și sunt rotunjite la 1 milimetru.

*** Distanța dintre puncte este formată din segmente cumulate ce sunt mai mici decât valoarea 1 milimetru.

**DATE DESPRE IMOBILUL NR. 6646**

Oficiul de Cadastru și Publicitate Imobiliară ALBA
Biroul de Cadastru și Publicitate Imobiliară Alba Iulia

A. Partea I. Descrierea imobilului

TEREN Extravilan

Adresa: Jud. Alba

Nr. Crt	Nr cadastral Nr. topografic	Suprafața* (mp)	Observații / Referințe
A1		4.700	Sector cadastral:25 Teren neimprijmit;

B. Partea II. Proprietari și acte

Inscrieri privitoare la dreptul de proprietate și alte drepturi reale		Referințe
/		
Act Notarial nr. 19/2021, din 29/01/2021 emis de NP ELENA TEODORESCU (certificat de mostenitor);		
B1	Intabulare, drept de PROPRIETATE, dobandit prin Succesiune, cota actuala 1/2 1) RADU ZAHARIE	A1
B2	Intabulare, drept de PROPRIETATE, dobandit prin Succesiune, cota actuala 1/2 1) PIȘCHINȚAN CORNELIA	A1

C. Partea III. SARCINI .

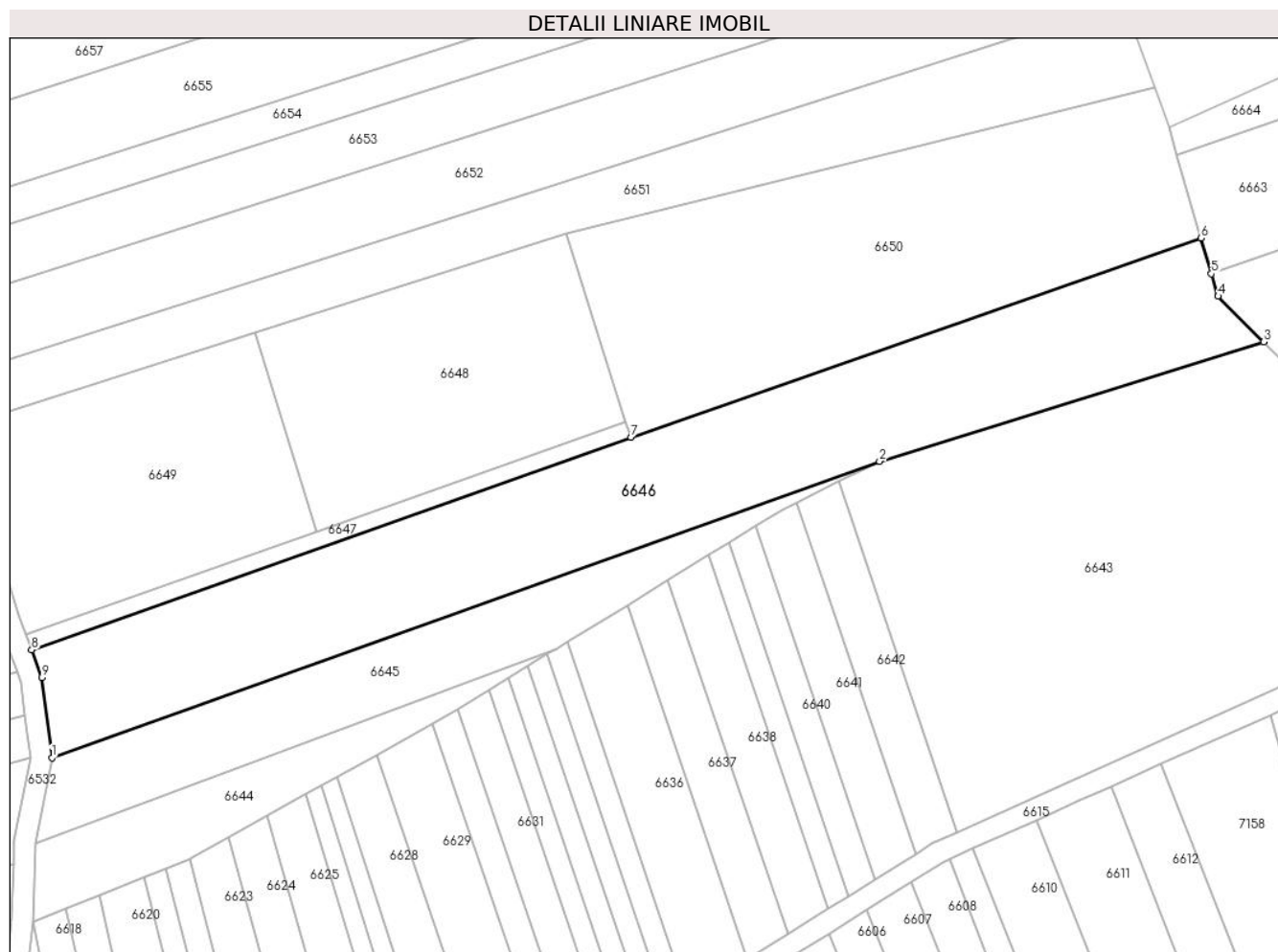
Inscrieri privind dezmembramintele dreptului de proprietate, drepturi reale de garanție și sarcini	Referințe
NU SUNT	

Anexa Nr. 1 La Partea I

Teren

Nr cadastral	Suprafața (mp)*	Observații / Referințe
	4.700	

* Suprafața este determinată în planul de proiecție Stereo 70.



Date referitoare la teren

Crt	Categorie folosință	Intravilan	Suprafața (mp)	Tarla	Parcelă	Nr. topo	Observații / Referințe
1	faneata	NU	4.700	-	826/3	-	

Lungime Segmente

1) Valorile lungimilor segmentelor sunt obținute din proiecție în plan.

Punct început	X / Y	Punct sfârșit	X / Y	Lungime segment (** (m)
1	370.737,399 496.146,797	2	370.891,629 496.202,025	163.82
2	370.891,629 496.202,025	3	370.963,22 496.224,251	74.962
3	370.963,22 496.224,251	4	370.954,729 496.232,75	12.014
4	370.954,729 496.232,75	5	370.953,492 496.236,941	4.37
5	370.953,492 496.236,941	6	370.951,547 496.243,572	6.91

Punct început	X / Y	Punct sfârşit	X / Y	Lungime segment (** (m)
6	370.951,547 496.243,572	7	370.845,288 496.206,512	112.536
7	370.845,288 496.206,512	8	370.733,613 496.166,914	118.488
8	370.733,613 496.166,914	9	370.735,529 496.161,764	5.495
9	370.735,529 496.161,764	1	370.737,399 496.146,797	15.083

** Lungimile segmentelor sunt determinate în planul de proiecţie Stereo 70 şi sunt rotunjite la 1 milimetru.

*** Distanţa dintre puncte este formată din segmente cumulate ce sunt mai mici decât valoarea 1 milimetru.

**DATE DESPRE IMOBILUL NR. 6647**

Oficiul de Cadastru și Publicitate Imobiliară ALBA
Biroul de Cadastru și Publicitate Imobiliară Alba Iulia

A. Partea I. Descrierea imobilului

TEREN Extravilan

Adresa: Jud. Alba

Nr. Crt	Nr cadastral Nr. topografic	Suprafața* (mp)	Observații / Referințe
A1		355	Sector cadastral:25 Teren neimprijmit;

B. Partea II. Proprietari și acte

Inscrieri privitoare la dreptul de proprietate și alte drepturi reale		Referințe
/		
Act Normativ nr. 7, din 13/03/1996 emis de Parlamentul Romaniei;		
B1	Inscrierea posesiei, drept de PROPRIETATE, dobandit prin Lege, cota actuala 1/1 1) NEIDENTIFICAT NEIDENTIFICAT	A1
Act Normativ nr. 7, din 13/03/1996 emis de Parlamentul Romaniei (art,13 alin.(15));		
B2	Se noteaza mentiunea proprietar neidentificat,	A1

C. Partea III. SARCINI .

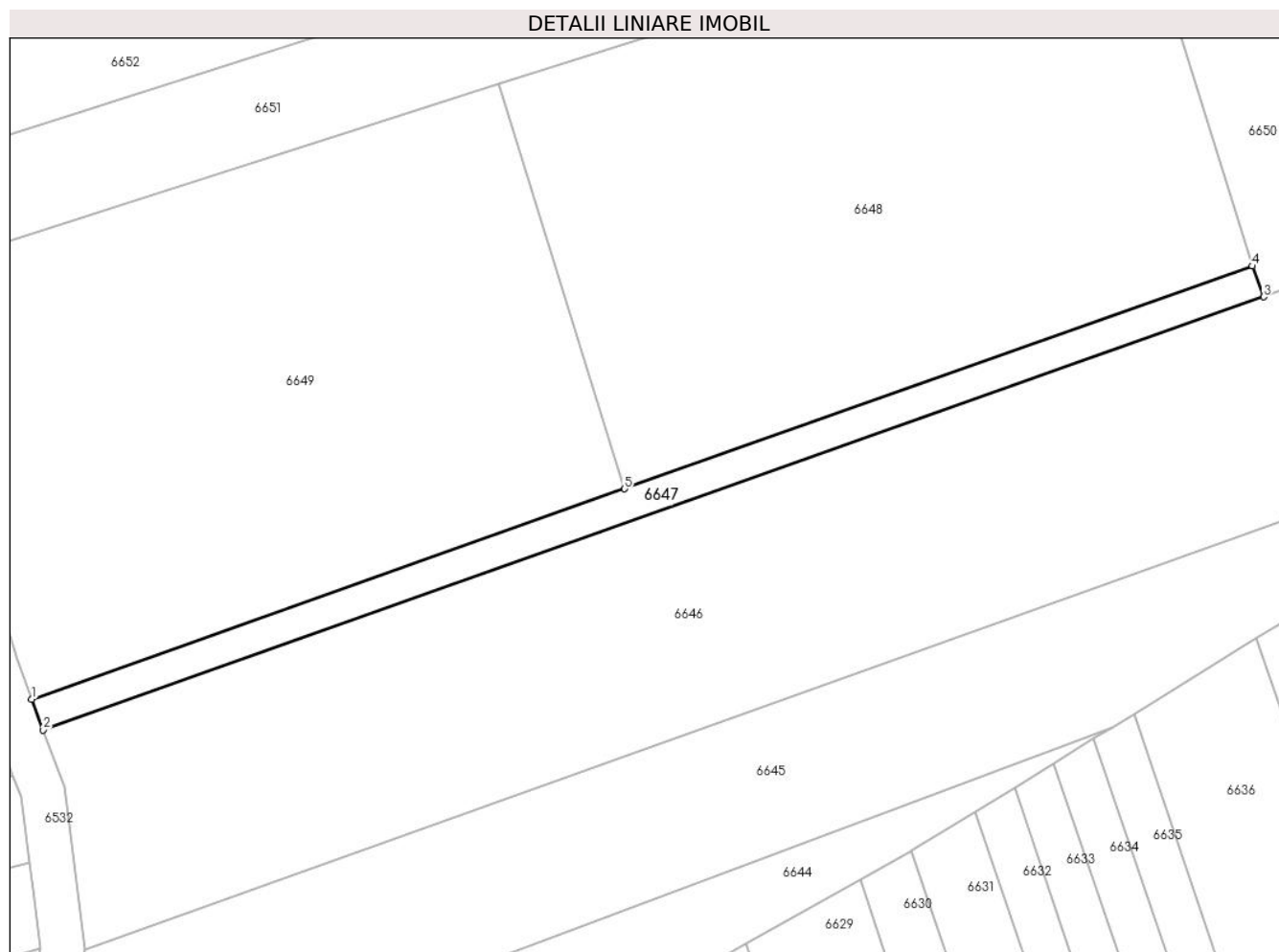
Inscrieri privind dezmembramintele dreptului de proprietate, drepturi reale de garanție și sarcini	Referințe
NU SUNT	

Anexa Nr. 1 La Partea I

Teren

Nr cadastral	Suprafața (mp)*	Observații / Referințe
	355	

* Suprafața este determinată în planul de proiecție Stereo 70.



Date referitoare la teren

Crt	Categorie folosință	Intra vilan	Suprafața (mp)	Tarla	Parcelă	Nr. topo	Observații / Referințe
1	drum	NU	355	-	-	-	

Lungime Segmente

1) Valorile lungimilor segmentelor sunt obținute din proiecție în plan.

Punct început	X / Y	Punct sfârșit	X / Y	Lungime segment (** (m)
1	370.732,566 496.169,728	2	370.733,613 496.166,914	3.002
2	370.733,613 496.166,914	3	370.845,288 496.206,512	118.488
3	370.845,288 496.206,512	4	370.844,252 496.209,321	2.994
4	370.844,252 496.209,321	5	370.786,822 496.188,961	60.932
5	370.786,822 496.188,961	1	370.732,566 496.169,728	57.564

**** Lungimile segmentelor sunt determinate în planul de proiecţie Stereo 70 şi sunt rotunjite la 1 milimetru.**

***** Distanţa dintre puncte este formată din segmente cumulate ce sunt mai mici decât valoarea 1 milimetru.**

**DATE DESPRE IMOBILUL NR. 6648**

Oficiul de Cadastru și Publicitate Imobiliară ALBA
Biroul de Cadastru și Publicitate Imobiliară Alba Iulia

A. Partea I. Descrierea imobilului

TEREN Extravilan

Adresa: Jud. Alba

Nr. Crt	Nr cadastral Nr. topografic	Suprafața* (mp)	Observații / Referințe
A1		2.300	Sector cadastral:25 Teren neimprejmuit;

B. Partea II. Proprietari și acte

Inscrieri privitoare la dreptul de proprietate și alte drepturi reale	Referințe
/	
Act Administrativ nr. 5207/465, din 22/11/1994 emis de CJPSDDPAT ALBA;	
B1	A1
Intabulare, drept de PROPRIETATE, dobandit prin Reconstituire, cota actuala 1/1 1) NUȚIU C IONEL	

C. Partea III. SARCINI .

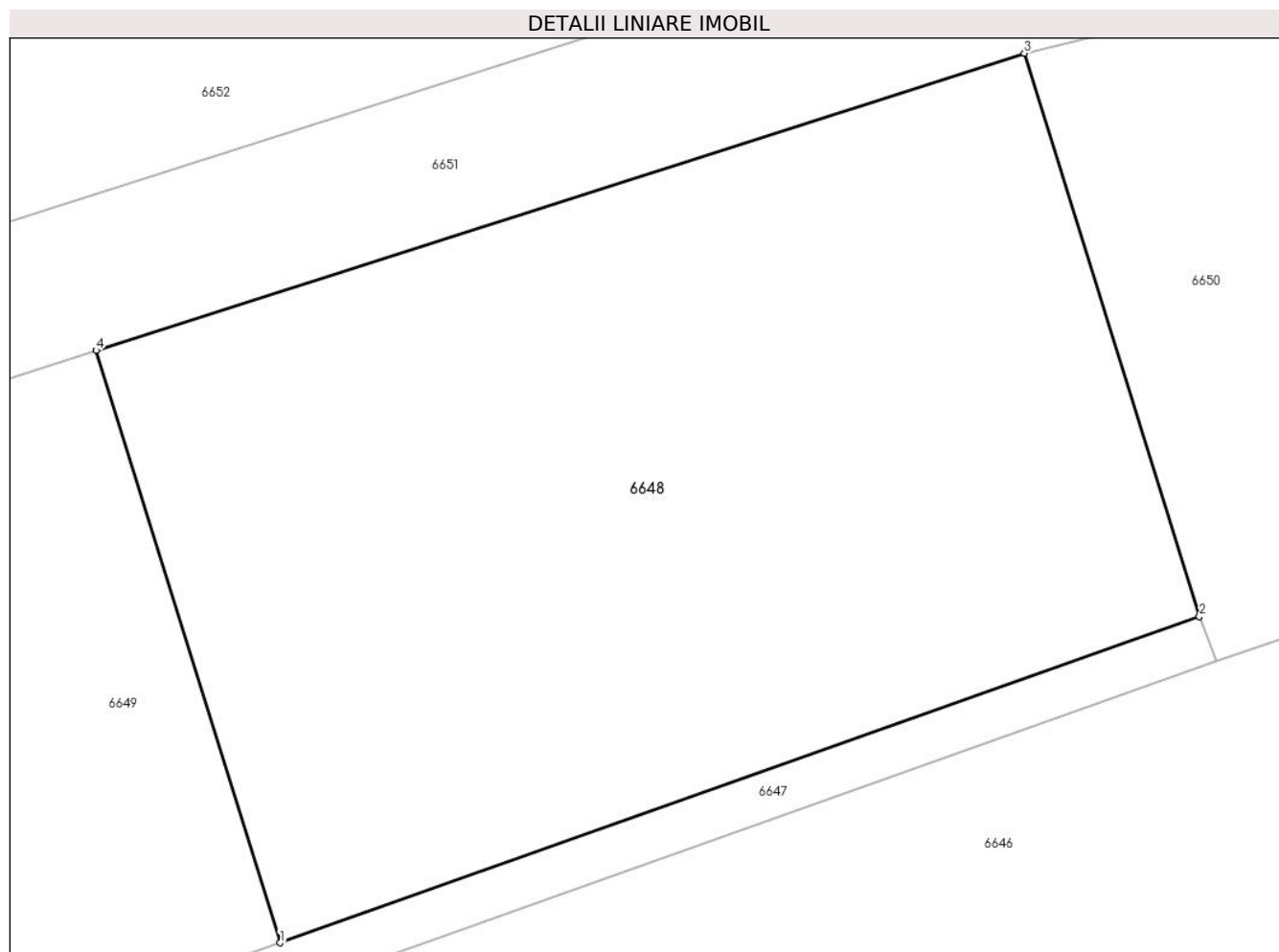
Inscrieri privind dezmembramintele dreptului de proprietate, drepturi reale de garanție și sarcini	Referințe
NU SUNT	

Anexa Nr. 1 La Partea I

Teren

Nr cadastral	Suprafața (mp)*	Observații / Referințe
	2.300	

* Suprafața este determinată în planul de proiecție Stereo 70.



Date referitoare la teren

Crt	Categorie folosință	Intra vilan	Suprafața (mp)	Tarla	Parcelă	Nr. topo	Observații / Referințe
1	pasune	NU	2.300	-	826/5	-	

Lungime Segmente

1) Valorile lungimilor segmentelor sunt obținute din proiecție în plan.

Punct început	X / Y	Punct sfârșit	X / Y	Lungime segment (** (m)
1	370.786,822 496.188,961	2	370.844,252 496.209,321	60.932
2	370.844,252 496.209,321	3	370.833,31 496.244,486	36.828
3	370.833,31 496.244,486	4	370.775,317 496.225,936	60.888
4	370.775,317 496.225,936	1	370.786,822 496.188,961	38.723

** Lungimile segmentelor sunt determinate în planul de proiecție Stereo 70 și sunt rotunjite la 1 milimetru.

***** Distanţa dintre puncte este formată din segmente cumulate ce sunt mai mici decât valoarea 1 milimetru.**

**DATE DESPRE IMOBILUL NR. 6649**

Oficiul de Cadastru și Publicitate Imobiliară ALBA
Biroul de Cadastru și Publicitate Imobiliară Alba Iulia

A. Partea I. Descrierea imobilului

TEREN Extravilan

Adresa: Jud. Alba

Nr. Crt	Nr cadastral Nr. topografic	Suprafața* (mp)	Observații / Referințe
A1		2.300	Sector cadastral:25 Teren neimprejmuit;

B. Partea II. Proprietari și acte

Inscrieri privitoare la dreptul de proprietate și alte drepturi reale	Referințe
/	
Act Administrativ nr. 6432/796, din 21/04/1995 emis de CJPSDDPAT ALBA;	
B1	A1
Intabulare, drept de PROPRIETATE, dobandit prin Reconstituire, cota actuala 1/1 1) BARDAN ZINA	

C. Partea III. SARCINI .

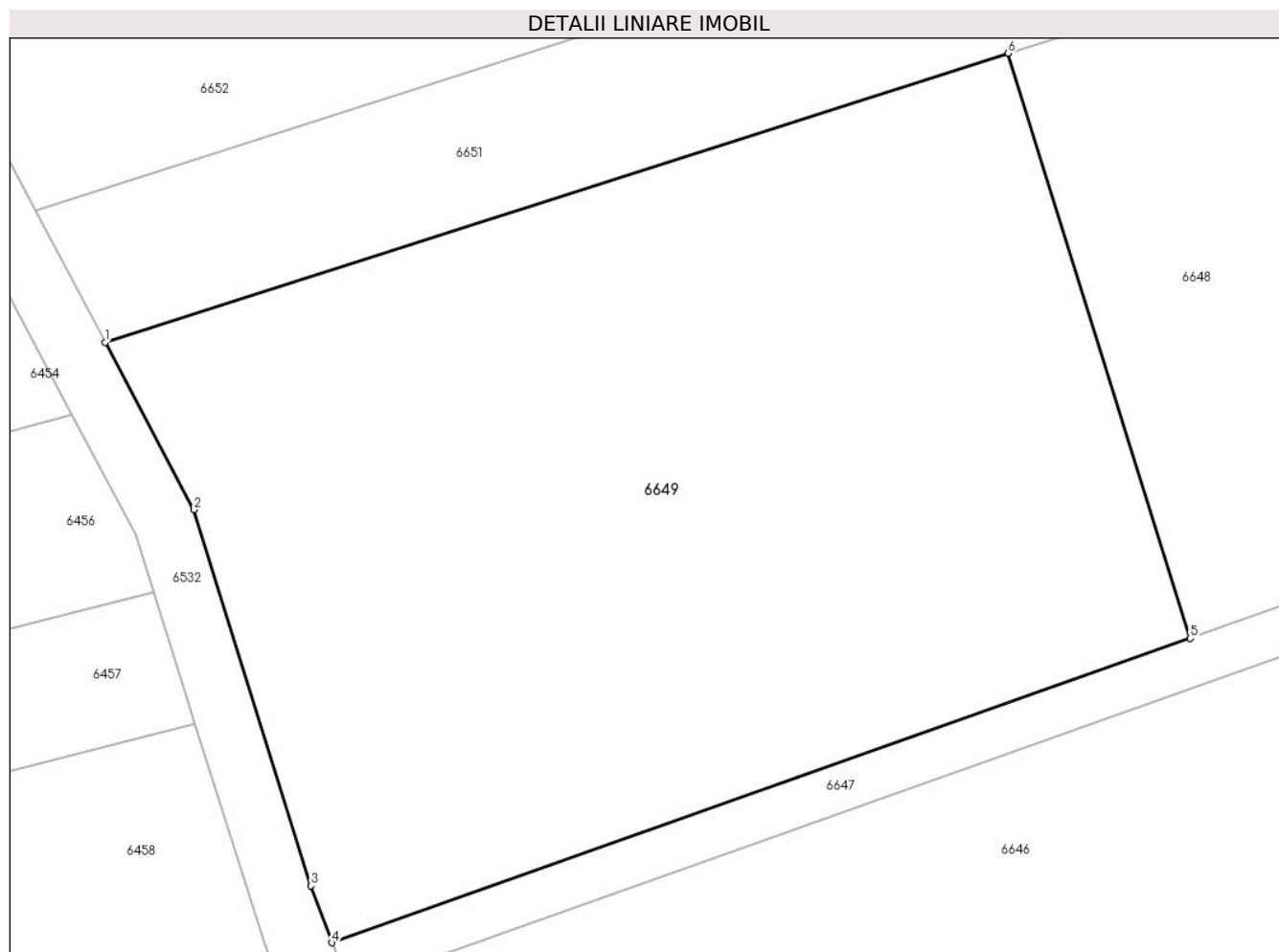
Inscrieri privind dezmembramintele dreptului de proprietate, drepturi reale de garanție și sarcini	Referințe
NU SUNT	

Anexa Nr. 1 La Partea I

Teren

Nr cadastral	Suprafața (mp)*	Observații / Referințe
	2.300	

* Suprafața este determinată în planul de proiecție Stereo 70.



Date referitoare la teren

Crt	Categorie folosință	Intra vilan	Suprafața (mp)	Tarla	Parcelă	Nr. topo	Observații / Referințe
1	pasune	NU	2.300	-	826/4	-	

Lungime Segmente

1) Valorile lungimilor segmentelor sunt obținute din proiecție în plan.

Punct început	X / Y	Punct sfârșit	X / Y	Lungime segment (** (m)
1	370.718,208 496.207,669	2	370.723,834 496.197,089	11.983
2	370.723,834 496.197,089	3	370.731,232 496.173,315	24.898
3	370.731,232 496.173,315	4	370.732,566 496.169,728	3.828
4	370.732,566 496.169,728	5	370.786,822 496.188,961	57.564
5	370.786,822 496.188,961	6	370.775,317 496.225,936	38.723

Punct început	X / Y	Punct sfârșit	X / Y	Lungime segment (** (m)
6	370.775,317 496.225,936	1	370.718,208 496.207,669	59.959

** Lungimile segmentelor sunt determinate în planul de proiecție Stereo 70 și sunt rotunjite la 1 milimetru.

*** Distanța dintre puncte este formată din segmente cumulate ce sunt mai mici decât valoarea 1 milimetru.

**DATE DESPRE IMOBILUL NR. 6650**

Oficiul de Cadastru și Publicitate Imobiliară ALBA
Biroul de Cadastru și Publicitate Imobiliară Alba Iulia

A. Partea I. Descrierea imobilului

TEREN Extravilan

Adresa: Jud. Alba

Nr. Crt	Nr cadastral Nr. topografic	Suprafața* (mp)	Observații / Referințe
A1		3.900	Sector cadastral:25 Teren neimprejmuit;

B. Partea II. Proprietari și acte

Inscrieri privitoare la dreptul de proprietate și alte drepturi reale		Referințe
/		
Act Administrativ nr. 6432/773, din 13/04/1995 emis de CJPSDDPAT ALBA;		
B1	Intabulare, drept de PROPRIETATE, dobandit prin Reconstituire, cota actuala 1/1 1) GROZA A MARIOARA 2) ȘTEFAN MARIA	A1

C. Partea III. SARCINI .

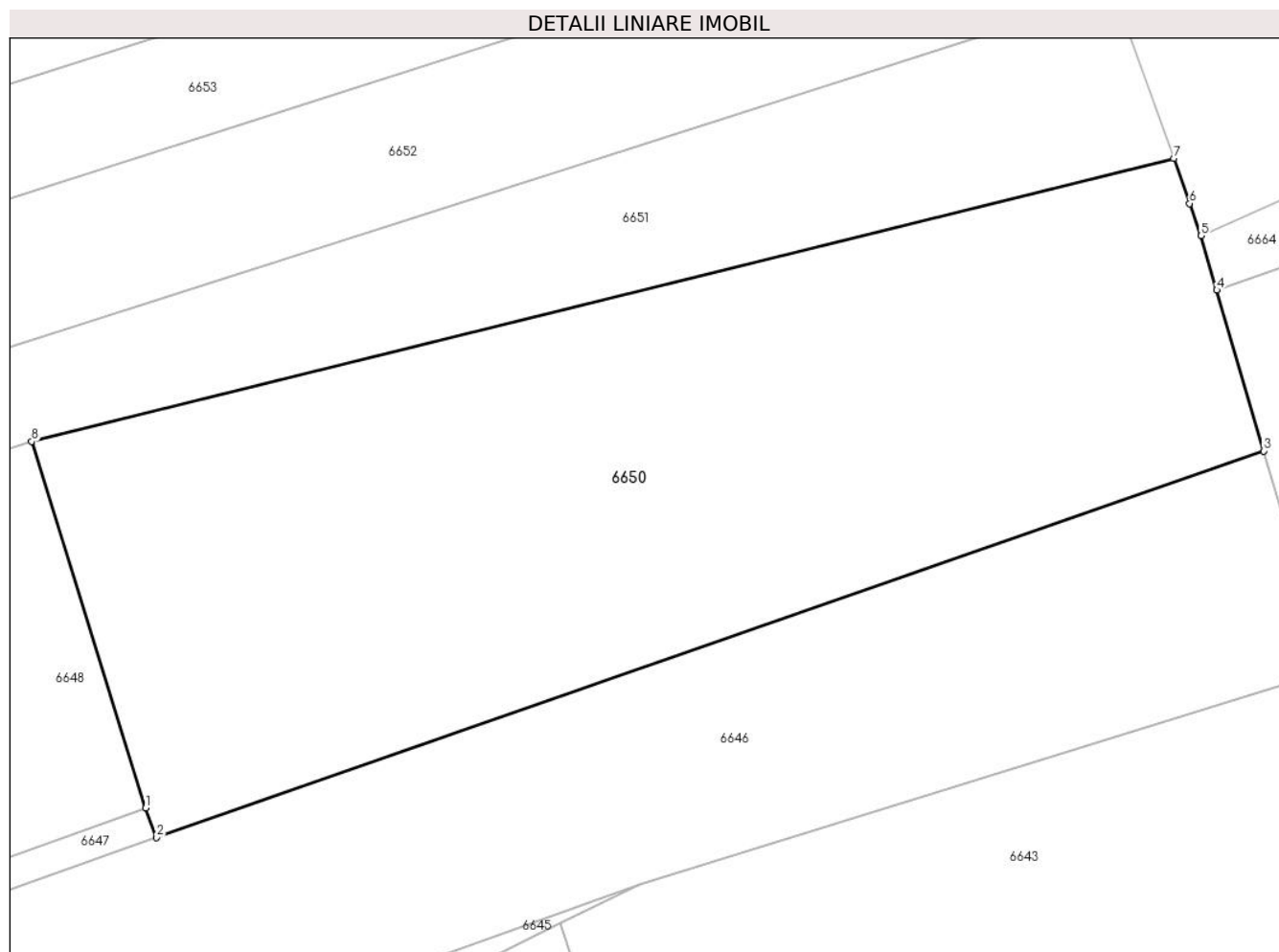
Inscrieri privind dezmembramintele dreptului de proprietate, drepturi reale de garanție și sarcini	Referințe
NU SUNT	

Anexa Nr. 1 La Partea I

Teren

Nr cadastral	Suprafața (mp)*	Observații / Referințe
	3.900	

* Suprafața este determinată în planul de proiecție Stereo 70.



Date referitoare la teren

Crt	Categorie folosință	Intravilan	Suprafața (mp)	Tarla	Parcelă	Nr. topo	Observații / Referințe
1	pasune	NU	3.900	-	826/6	-	

Lungime Segmente

1) Valorile lungimilor segmentelor sunt obținute din proiecție în plan.

Punct început	X / Y	Punct sfârșit	X / Y	Lungime segment (** (m)
1	370.844,252 496.209,321	2	370.845,288 496.206,512	2.994
2	370.845,288 496.206,512	3	370.951,547 496.243,572	112.536
3	370.951,547 496.243,572	4	370.947,036 496.259,001	16.075
4	370.947,036 496.259,001	5	370.945,518 496.264,206	5.421
5	370.945,518 496.264,206	6	370.944,426 496.267,3	3.281

Punct început	X / Y	Punct sfârșit	X / Y	Lungime segment (** (m)
6	370.944,426 496.267,3	7	370.942,904 496.271,607	4.568
7	370.942,904 496.271,607	8	370.833,31 496.244,486	112.9
8	370.833,31 496.244,486	1	370.844,252 496.209,321	36.828

** Lungimile segmentelor sunt determinate în planul de proiecție Stereo 70 și sunt rotunjite la 1 milimetru.

*** Distanța dintre puncte este formată din segmente cumulate ce sunt mai mici decât valoarea 1 milimetru.

**DATE DESPRE IMOBILUL NR. 6651**

Oficiul de Cadastru și Publicitate Imobiliară ALBA
Biroul de Cadastru și Publicitate Imobiliară Alba Iulia

A. Partea I. Descrierea imobilului

TEREN Extravilan

Adresa: Jud. Alba

Nr. Crt	Nr cadastral Nr. topografic	Suprafața* (mp)	Observații / Referințe
A1		2.600	Sector cadastral:25 Teren neimprejmuit;

B. Partea II. Proprietari și acte

Inscrieri privitoare la dreptul de proprietate și alte drepturi reale		Referințe
/		
Act Notarial nr. 19/2021, din 29/01/2021 emis de NP ELENA TEODORESCU (certificat de mostenitor);		
B1	Intabulare, drept de PROPRIETATE, dobandit prin Succesiune, cota actuala 1/2 1) RADU ZAHARIE	A1
B2	Intabulare, drept de PROPRIETATE, dobandit prin Succesiune, cota actuala 1/2 1) PIȘCHINȚAN CORNELIA	A1

C. Partea III. SARCINI .

Inscrieri privind dezmembramintele dreptului de proprietate, drepturi reale de garanție și sarcini	Referințe
NU SUNT	

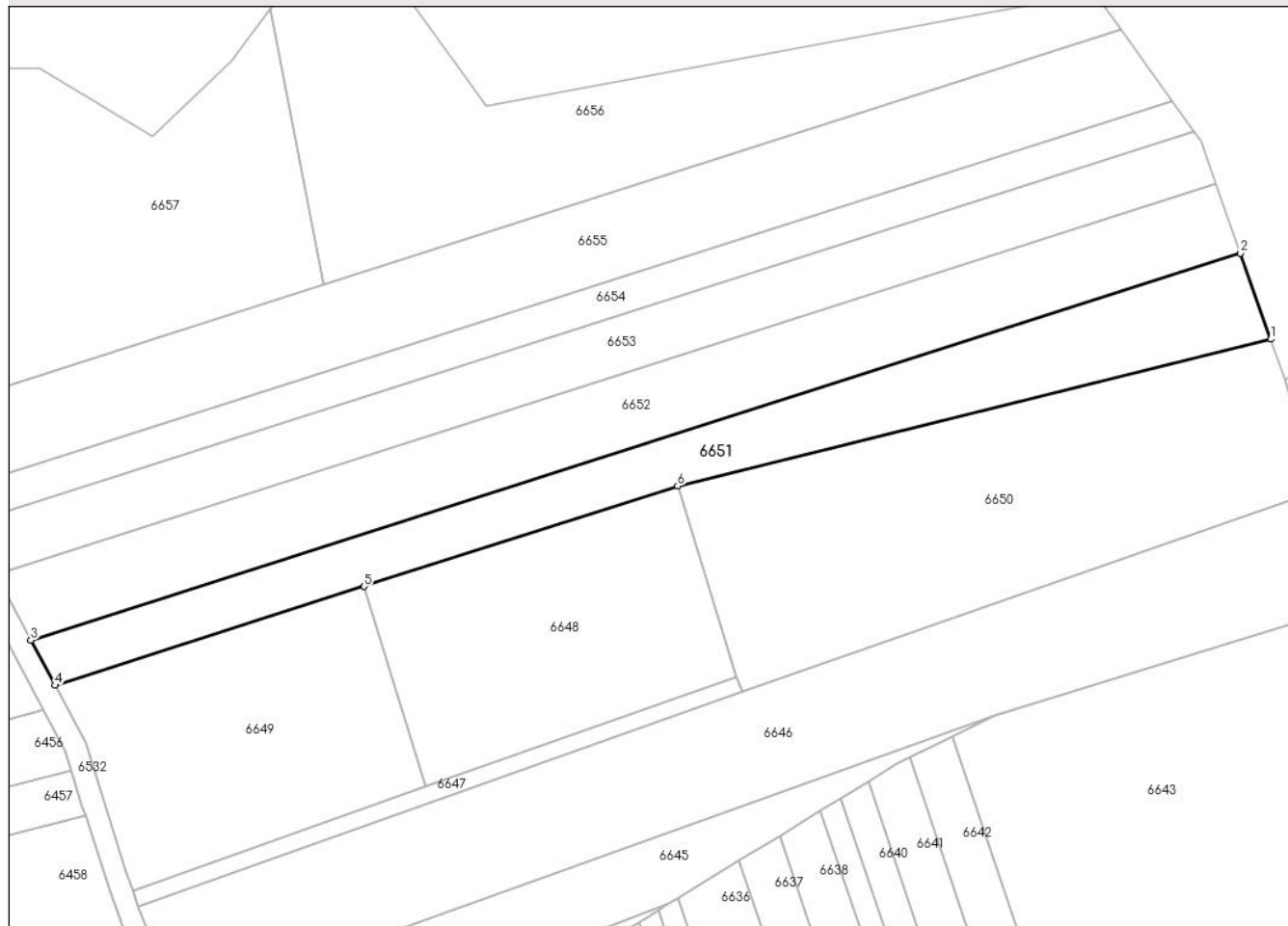
Anexa Nr. 1 La Partea I

Teren

Nr cadastral	Suprafața (mp)*	Observații / Referințe
	2.600	

* Suprafața este determinată în planul de proiecție Stereo 70.

DETALII LINIARE IMOBIL



Date referitoare la teren

Crt	Categorie folosință	Intravilan	Suprafața (mp)	Tarla	Parcelă	Nr. topo	Observații / Referințe
1	faneata	NU	2.600	-	826/7	-	

Lungime Segmente

1) Valorile lungimilor segmentelor sunt obținute din proiecție în plan.

Punct început	X / Y	Punct sfârșit	X / Y	Lungime segment (** (m)
1	370.942,904 496.271,607	2	370.937,289 496.287,506	16.862
2	370.937,289 496.287,506	3	370.713,772 496.216,011	234.673
3	370.713,772 496.216,011	4	370.718,208 496.207,669	9.448
4	370.718,208 496.207,669	5	370.775,317 496.225,936	59.959
5	370.775,317 496.225,936	6	370.833,31 496.244,486	60.888

Punct început	X / Y	Punct sfârșit	X / Y	Lungime segment (** (m)
6	370.833,31 496.244,486	1	370.942,904 496.271,607	112.9

** Lungimile segmentelor sunt determinate în planul de proiecție Stereo 70 și sunt rotunjite la 1 milimetru.

*** Distanța dintre puncte este formată din segmente cumulate ce sunt mai mici decât valoarea 1 milimetru.

**DATE DESPRE IMOBILUL NR. 6652**

Oficiul de Cadastru și Publicitate Imobiliară ALBA
Biroul de Cadastru și Publicitate Imobiliară Alba Iulia

A. Partea I. Descrierea imobilului

TEREN Extravilan

Adresa: Jud. Alba

Nr. Crt	Nr cadastral Nr. topografic	Suprafața* (mp)	Observații / Referințe
A1		3.200	Sector cadastral:25 Teren neimprejmuit;

B. Partea II. Proprietari și acte

Inscrieri privitoare la dreptul de proprietate și alte drepturi reale		Referințe
/		
Act Administrativ nr. 6432/795, din 21/04/1995 emis de CJPSDDPAT ALBA;		
B1	Intabulare, drept de PROPRIETATE, dobandit prin Reconstituire, cota actuala 1/1 1) MICA A ANA 2) SUCIU ANA	A1

C. Partea III. SARCINI .

Inscrieri privind dezmembramintele dreptului de proprietate, drepturi reale de garanție și sarcini	Referințe
NU SUNT	

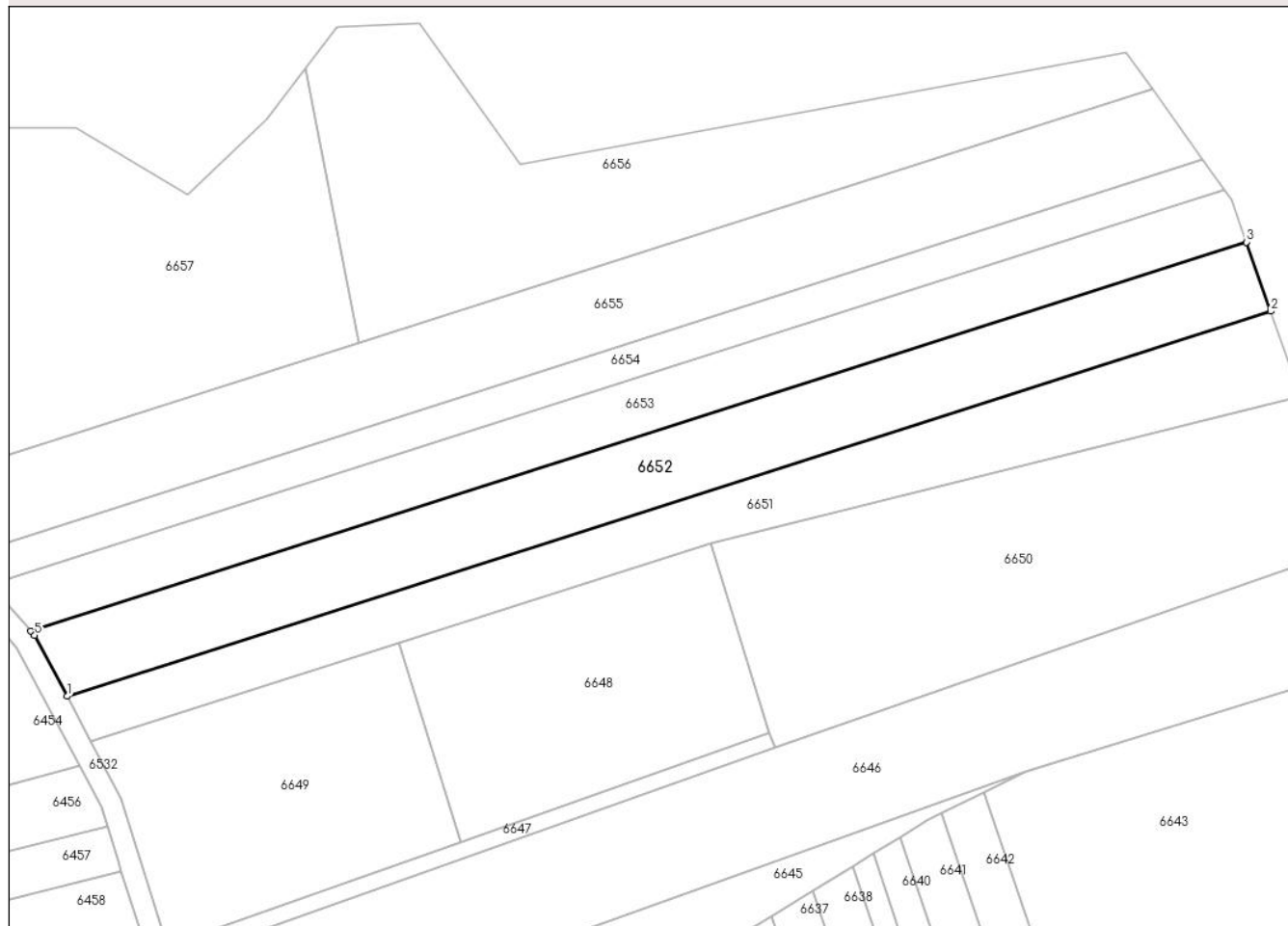
Anexa Nr. 1 La Partea I

Teren

Nr cadastral	Suprafața (mp)*	Observații / Referințe
	3.200	

* Suprafața este determinată în planul de proiecție Stereo 70.

DETALII LINIARE IMOBIL



Date referitoare la teren

Crt	Categorie folosință	Intravilan	Suprafața (mp)	Tarla	Parcelă	Nr. topo	Observații / Referințe
1	pașune	NU	3.200	-	826/8	-	

Lungime Segmente

1) Valorile lungimilor segmentelor sunt obținute din proiecție în plan.

Punct început	X / Y	Punct sfârșit	X / Y	Lungime segment (** (m)
1	370.713,772 496.216,011	2	370.937,289 496.287,506	234.673
2	370.937,289 496.287,506	3	370.932,766 496.300,313	13.582
3	370.932,766 496.300,313	4	370.707,048 496.228,114	236.984
4	370.707,048 496.228,114	5	370.707,764 496.227,311	1.076
5	370.707,764 496.227,311	1	370.713,772 496.216,011	12.798

**** Lungimile segmentelor sunt determinate în planul de proiecție Stereo 70 și sunt rotunjite la 1 milimetru.**

***** Distanța dintre puncte este formată din segmente cumulate ce sunt mai mici decât valoarea 1 milimetru.**

**DATE DESPRE IMOBILUL NR. 6653**

Oficiul de Cadastru și Publicitate Imobiliară ALBA
Biroul de Cadastru și Publicitate Imobiliară Alba Iulia

A. Partea I. Descrierea imobilului

TEREN Extravilan

Adresa: Jud. Alba

Nr. Crt	Nr cadastral Nr. topografic	Suprafața* (mp)	Observații / Referințe
A1		2.500	Sector cadastral:25 Teren neimprejmuit;

B. Partea II. Proprietari și acte

Inscrieri privitoare la dreptul de proprietate și alte drepturi reale	Referințe
/	
Act Administrativ nr. 5231/543, din 19/12/1994 emis de CJPSDDPAT ALBA;	
B1	A1
Intabulare, drept de PROPRIETATE, dobandit prin Reconstituire, cota actuala 1/1 1) MANIU G ANA	

C. Partea III. SARCINI .

Inscrieri privind dezmembramintele dreptului de proprietate, drepturi reale de garanție și sarcini	Referințe
NU SUNT	

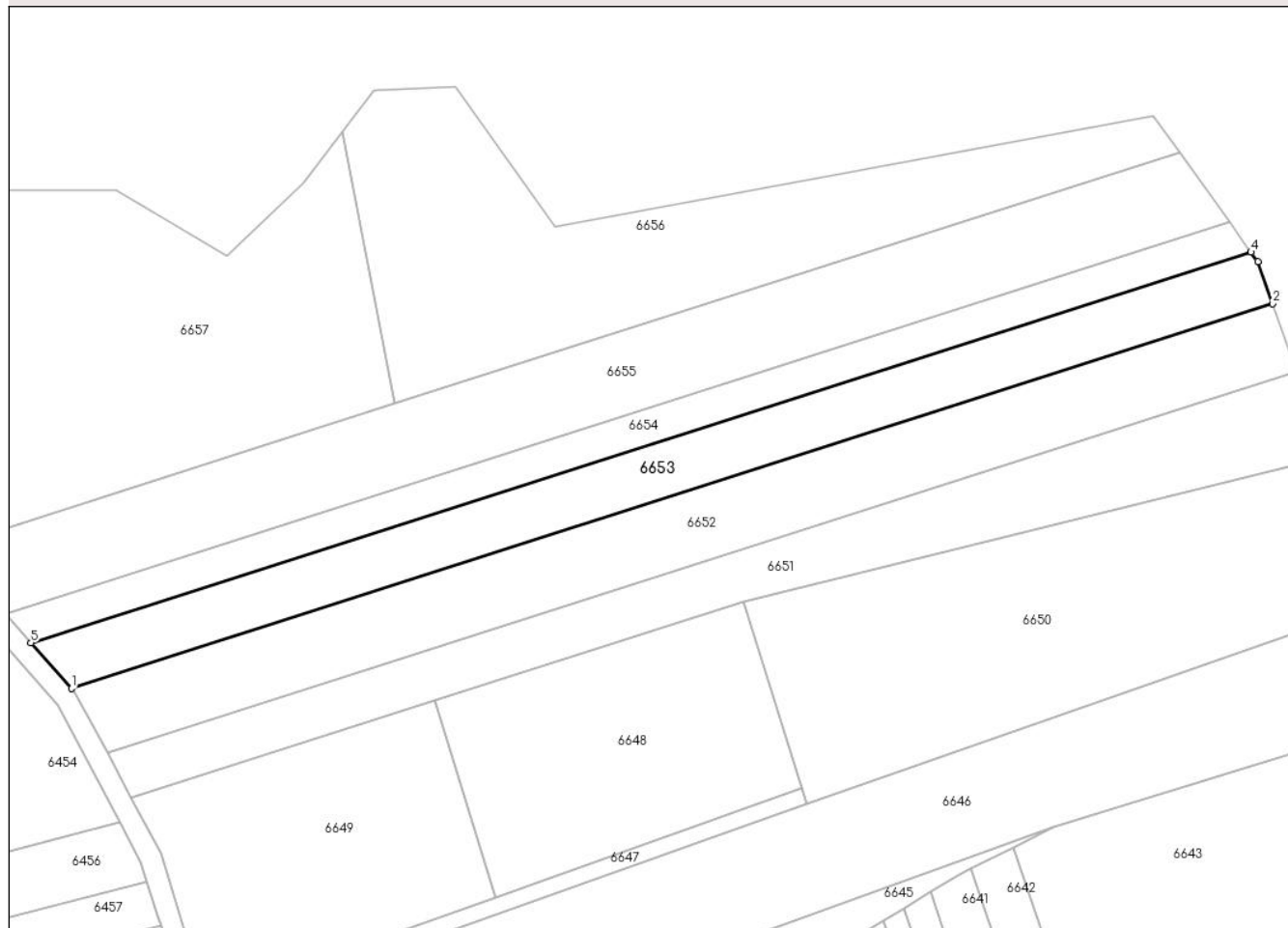
Anexa Nr. 1 La Partea I

Teren

Nr cadastral	Suprafața (mp)*	Observații / Referințe
	2.500	

* Suprafața este determinată în planul de proiecție Stereo 70.

DETALII LINIARE IMOBIL



Date referitoare la teren

Crt	Categorie folosință	Intravilan	Suprafața (mp)	Tarla	Parcelă	Nr. topo	Observații / Referințe
1	livada	NU	2.500	-	826/9	-	

Lungime Segmente

1) Valorile lungimilor segmentelor sunt obținute din proiecție în plan.

Punct început	X / Y	Punct sfârșit	X / Y	Lungime segment (** (m)
1	370.707,048 496.228,114	2	370.932,766 496.300,313	236.984
2	370.932,766 496.300,313	3	370.929,968 496.308,234	8.401
3	370.929,968 496.308,234	4	370.928,709 496.309,993	2.163
4	370.928,709 496.309,993	5	370.699,436 496.236,657	240.716
5	370.699,436 496.236,657	1	370.707,048 496.228,114	11.442

**** Lungimile segmentelor sunt determinate în planul de proiecţie Stereo 70 şi sunt rotunjite la 1 milimetru.**

***** Distanţa dintre puncte este formată din segmente cumulate ce sunt mai mici decât valoarea 1 milimetru.**

**DATE DESPRE IMOBILUL NR. 6654**

Oficiul de Cadastru și Publicitate Imobiliară ALBA
Biroul de Cadastru și Publicitate Imobiliară Alba Iulia

A. Partea I. Descrierea imobilului

TEREN Extravilan

Adresa: Jud. Alba

Nr. Crt	Nr cadastral Nr. topografic	Suprafața* (mp)	Observații / Referințe
A1		1.600	Sector cadastral:25 Teren neimprejmuit;

B. Partea II. Proprietari și acte

Inscrieri privitoare la dreptul de proprietate și alte drepturi reale	Referințe
/	
Act Administrativ nr. 6432/791, din 20/04/1995 emis de CJPSDDPAT ALBA;	
B1	A1
Intabulare, drept de PROPRIETATE, dobandit prin Reconstituire, cota actuala 1/1 1) SUCIU I MHAILĂ	

C. Partea III. SARCINI .

Inscrieri privind dezmembramintele dreptului de proprietate, drepturi reale de garanție și sarcini	Referințe
NU SUNT	

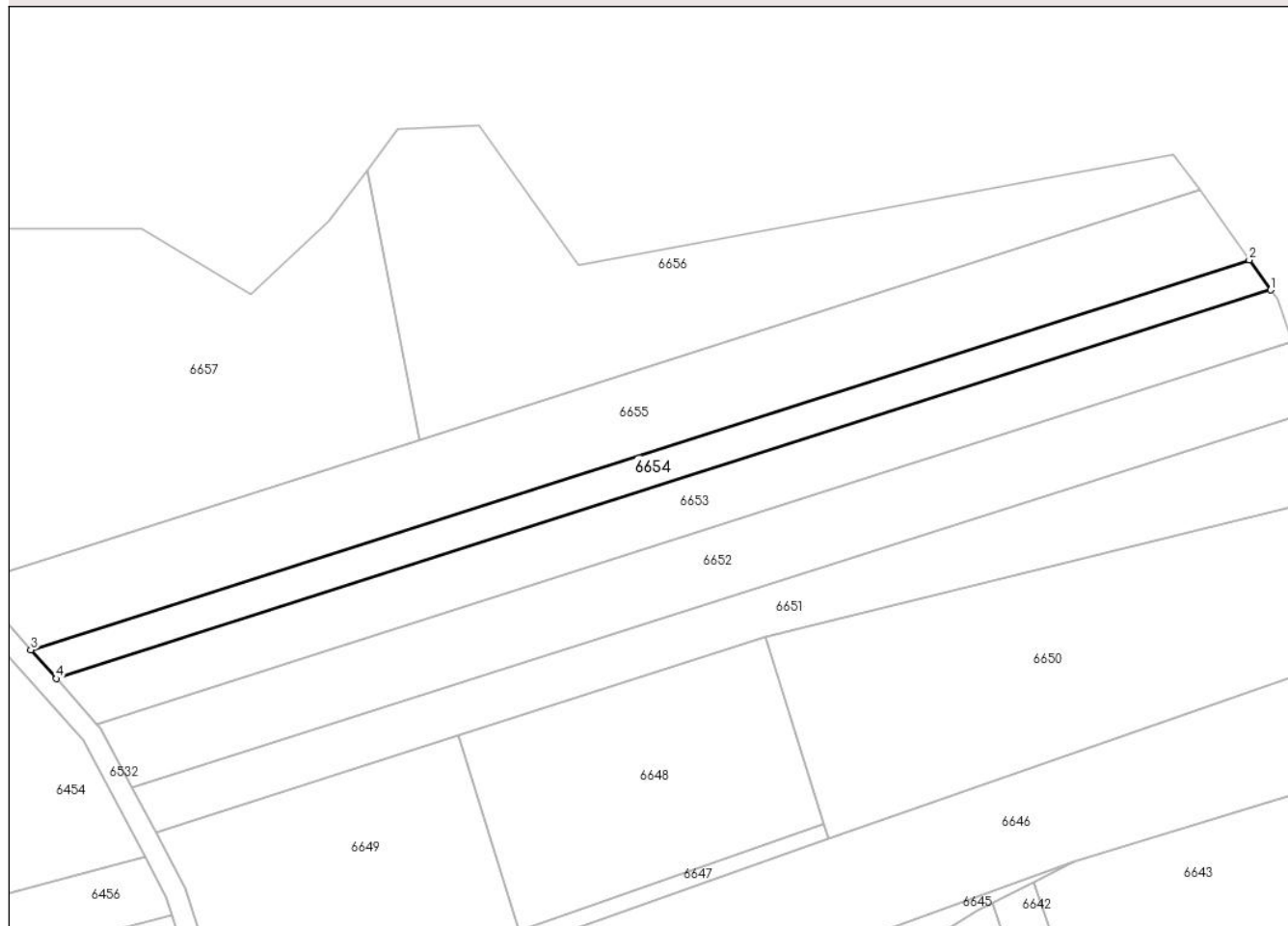
Anexa Nr. 1 La Partea I

Teren

Nr cadastral	Suprafața (mp)*	Observații / Referințe
	1.600	

* Suprafața este determinată în planul de proiecție Stereo 70.

DETALII LINIARE IMOBIL



Date referitoare la teren

Crt	Categorie folosință	Intravilan	Suprafața (mp)	Tarla	Parcelă	Nr. topo	Observații / Referințe
1	pasune	NU	1.600	-	826/10	-	

Lungime Segmente

1) Valorile lungimilor segmentelor sunt obținute din proiecție în plan.

Punct început	X / Y	Punct sfârșit	X / Y	Lungime segment (** (m)
1	370.928,709 496.309,993	2	370.924,653 496.315,663	6.971
2	370.924,653 496.315,663	3	370.694,606 496.242,079	241.529
3	370.694,606 496.242,079	4	370.699,436 496.236,657	7.261
4	370.699,436 496.236,657	1	370.928,709 496.309,993	240.716

** Lungimile segmentelor sunt determinate în planul de proiecție Stereo 70 și sunt rotunjite la 1 milimetru.

***** Distanţa dintre puncte este formată din segmente cumulate ce sunt mai mici decât valoarea 1 milimetru.**

**DATE DESPRE IMOBILUL NR. 6655**

Oficiul de Cadastru și Publicitate Imobiliară ALBA
Biroul de Cadastru și Publicitate Imobiliară Alba Iulia

A. Partea I. Descrierea imobilului

TEREN Extravilan

Adresa: Jud. Alba

Nr. Crt	Nr cadastral Nr. topografic	Suprafața* (mp)	Observații / Referințe
A1		3.700	Sector cadastral:25 Teren neimprejmuit;

B. Partea II. Proprietari și acte

Inscrieri privitoare la dreptul de proprietate și alte drepturi reale		Referințe
/		
Act Administrativ nr. 6432/773, din 13/04/1995 emis de CJPSDDPAT ALBA;		
B1	Intabulare, drept de PROPRIETATE, dobandit prin Reconstituire, cota actuala 1/1 1) GROZA A MARIOARA 2) ȘTEFAN MARIA	A1

C. Partea III. SARCINI .

Inscrieri privind dezmembramintele dreptului de proprietate, drepturi reale de garanție și sarcini	Referințe
NU SUNT	

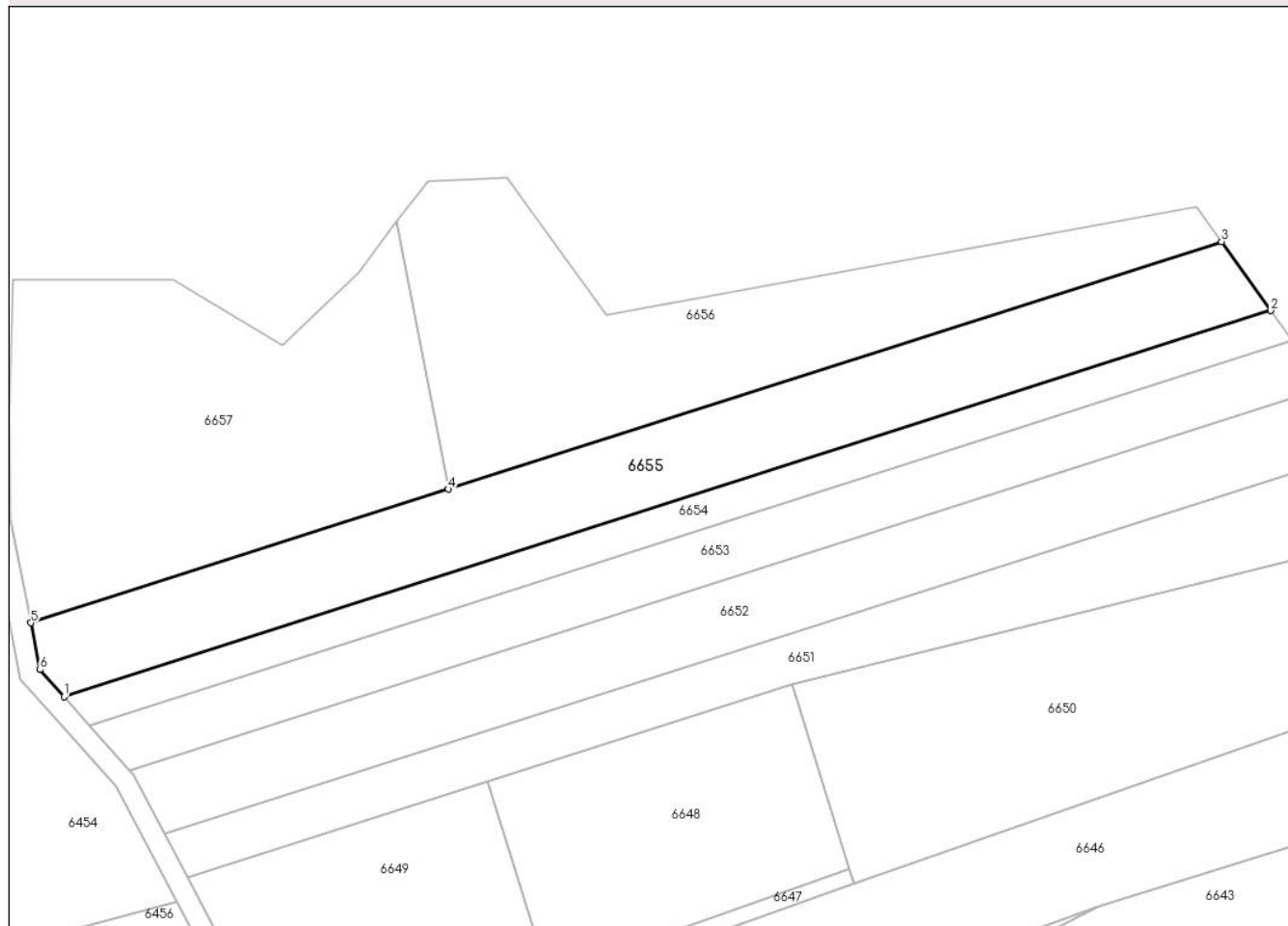
Anexa Nr. 1 La Partea I

Teren

Nr cadastral	Suprafața (mp)*	Observații / Referințe
	3.700	

* Suprafața este determinată în planul de proiecție Stereo 70.

DETALII LINIARE IMOBIL



Date referitoare la teren

Crt	Categorie folosință	Intravilan	Suprafața (mp)	Tarla	Parcelă	Nr. topo	Observații / Referințe
1	faneata	NU	3.700	-	826/11	-	

Lungime Segmente

1) Valorile lungimilor segmentelor sunt obținute din proiecție în plan.

Punct început	X / Y	Punct sfârșit	X / Y	Lungime segment (** (m)
1	370.694,606 496.242,079	2	370.924,653 496.315,663	241.529
2	370.924,653 496.315,663	3	370.915,266 496.328,781	16.131
3	370.915,266 496.328,781	4	370.767,899 496.281,644	154.723
4	370.767,899 496.281,644	5	370.688,284 496.256,178	83.588
5	370.688,284 496.256,178	6	370.690,008 496.247,24	9.103

Punct început	X / Y	Punct sfârșit	X / Y	Lungime segment (** (m)
6	370.690,008 496.247,24	1	370.694,606 496.242,079	6.912

** Lungimile segmentelor sunt determinate în planul de proiecție Stereo 70 și sunt rotunjite la 1 milimetru.

*** Distanța dintre puncte este formată din segmente cumulate ce sunt mai mici decât valoarea 1 milimetru.

**DATE DESPRE IMOBILUL NR. 6656**

Oficiul de Cadastru și Publicitate Imobiliară ALBA
Biroul de Cadastru și Publicitate Imobiliară Alba Iulia

A. Partea I. Descrierea imobilului

TEREN Extravilan

Adresa: Jud. Alba

Nr. Crt	Nr cadastral Nr. topografic	Suprafața* (mp)	Observații / Referințe
A1		3.500	Sector cadastral:25 Teren neimpregmuit;

B. Partea II. Proprietari și acte

Inscrieri privitoare la dreptul de proprietate și alte drepturi reale	Referințe
/	
Act Administrativ nr. 5231/540, din 19/12/1994 emis de CJPSDDPAT ALBA;	
B1	A1
Intabulare, drept de PROPRIETATE, dobandit prin Reconstituire, cota actuala 1/1 1) RADU A ALEXANDRU	
Act Administrativ nr. 5478, din 09/07/2024 emis de PRIMARIA SIBOT;	
B2	A1
Se noteaza posesia factica in favoarea lui 1) SZEKELY ANGELICA 2) SZEKELY ARPAD	

C. Partea III. SARCINI .

Inscrieri privind dezmembramintele dreptului de proprietate, drepturi reale de garanție și sarcini	Referințe
NU SUNT	

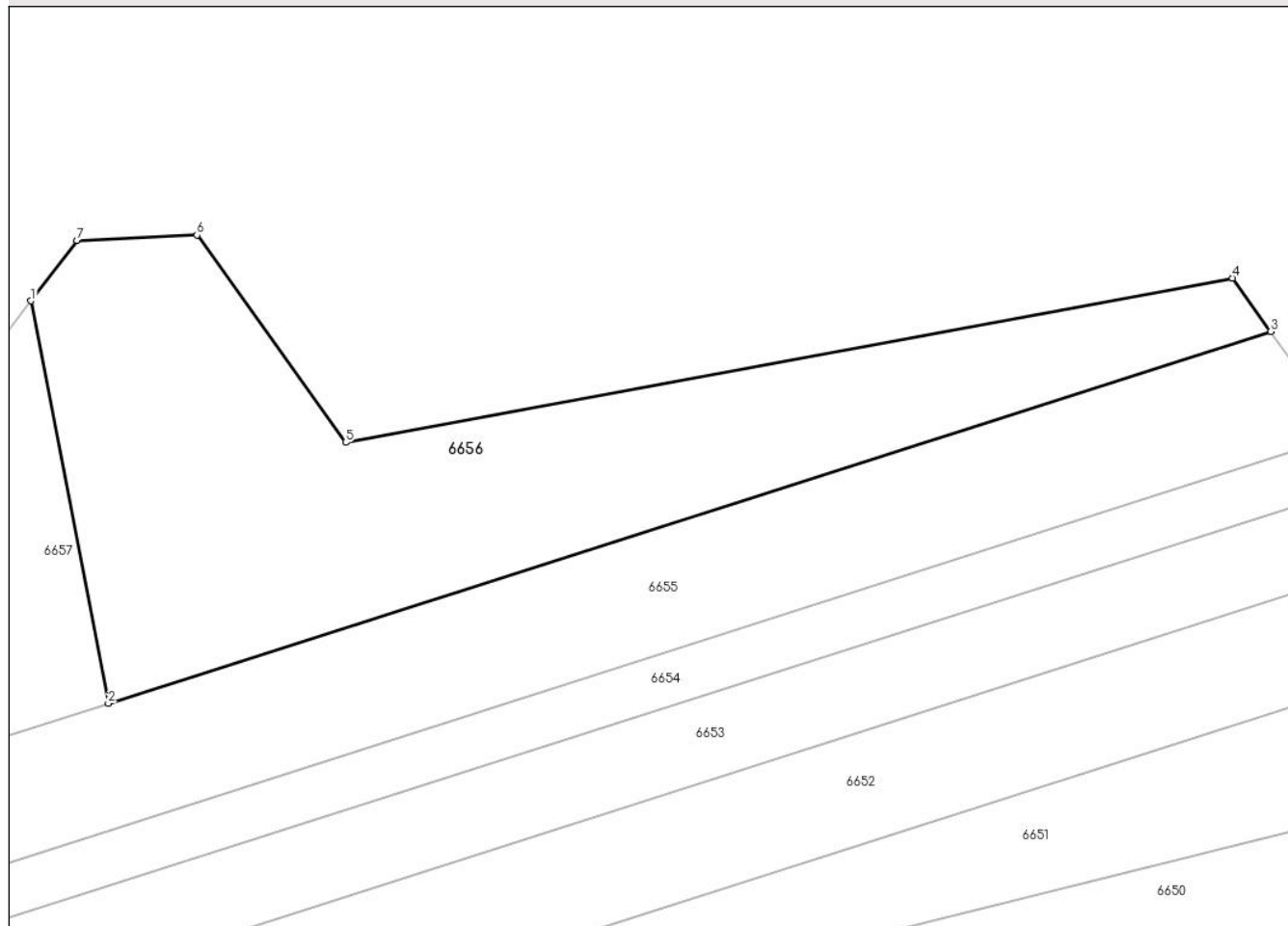
Anexa Nr. 1 La Partea I

Teren

Nr cadastral	Suprafața (mp)*	Observații / Referințe
	3.500	

* Suprafața este determinată în planul de proiecție Stereo 70.

DETALII LINIARE IMOBIL



Date referitoare la teren

Crt	Categorie folosință	Intravilan	Suprafața (mp)	Tarla	Parcelă	Nr. topo	Observații / Referințe
1	pasune	NU	3.500	-	826/13	-	

Lungime Segmente

1) Valorile lungimilor segmentelor sunt obținute din proiecție în plan.

Punct început	X / Y	Punct sfârșit	X / Y	Lungime segment (** (m)
1	370.758,068 496.332,638	2	370.767,899 496.281,644	51.933
2	370.767,899 496.281,644	3	370.915,266 496.328,781	154.723
3	370.915,266 496.328,781	4	370.910,429 496.335,543	8.314
4	370.910,429 496.335,543	5	370.797,977 496.314,723	114.363
5	370.797,977 496.314,723	6	370.779,133 496.340,988	32.325

Punct început	X / Y	Punct sfârșit	X / Y	Lungime segment (** (m)
6	370.779,133 496.340,988	7	370.763,894 496.340,296	15.255
7	370.763,894 496.340,296	1	370.758,068 496.332,638	9.622

** Lungimile segmentelor sunt determinate în planul de proiecție Stereo 70 și sunt rotunjite la 1 milimetru.

*** Distanța dintre puncte este formată din segmente cumulate ce sunt mai mici decât valoarea 1 milimetru.

**DATE DESPRE IMOBILUL NR. 6657**

Oficiul de Cadastru și Publicitate Imobiliară ALBA
Biroul de Cadastru și Publicitate Imobiliară Alba Iulia

A. Partea I. Descrierea imobilului

TEREN Extravilan

Adresa: Jud. Alba

Nr. Crt	Nr cadastral Nr. topografic	Suprafața* (mp)	Observații / Referințe
A1		4.100	Sector cadastral:25 Teren neimprejmuit;

B. Partea II. Proprietari și acte

Inscrieri privitoare la dreptul de proprietate și alte drepturi reale		Referințe
/		
Act Administrativ nr. 6432/773, din 13/04/1995 emis de CJPSDDPAT ALBA;		
B1	Intabulare, drept de PROPRIETATE, dobandit prin Reconstituire, cota actuala 1/1 1) GROZA A MARIOARA 2) ȘTEFAN MARIA	A1

C. Partea III. SARCINI .

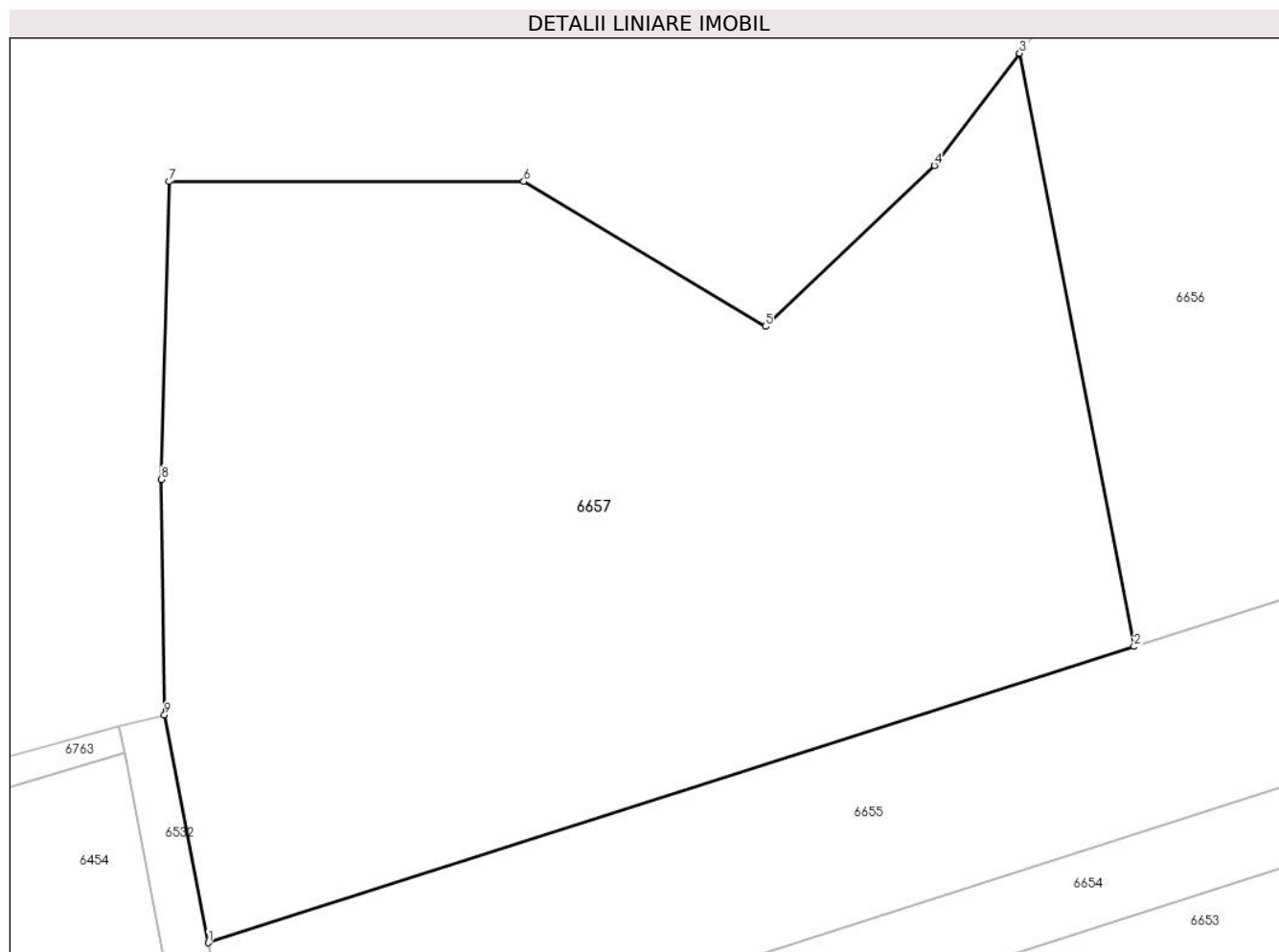
Inscrieri privind dezmembramintele dreptului de proprietate, drepturi reale de garanție și sarcini	Referințe
NU SUNT	

Anexa Nr. 1 La Partea I

Teren

Nr cadastral	Suprafața (mp)*	Observații / Referințe
	4.100	

* Suprafața este determinată în planul de proiecție Stereo 70.



Date referitoare la teren

Crt	Categorie folosință	Intravilan	Suprafața (mp)	Tarla	Parcelă	Nr. topo	Observații / Referințe
1	faneata	NU	4.100	-	826/12	-	

Lungime Segmente

1) Valorile lungimilor segmentelor sunt obținute din proiecție în plan.

Punct început	X / Y	Punct sfârșit	X / Y	Lungime segment (** (m)
1	370.688,284 496.256,178	2	370.767,899 496.281,644	83.588
2	370.767,899 496.281,644	3	370.758,068 496.332,638	51.933
3	370.758,068 496.332,638	4	370.750,733 496.322,996	12.115
4	370.750,733 496.322,996	5	370.736,187 496.309,155	20.079
5	370.736,187 496.309,155	6	370.715,406 496.321,612	24.228

Punct început	X / Y	Punct sfârșit	X / Y	Lungime segment (** (m)
6	370.715,406 496.321,612	7	370.684,928 496.321,612	30.478
7	370.684,928 496.321,612	8	370.684,236 496.296,007	25.614
8	370.684,236 496.296,007	9	370.684,51 496.275,754	20.254
9	370.684,51 496.275,754	1	370.688,284 496.256,178	19.937

** Lungimile segmentelor sunt determinate în planul de proiecție Stereo 70 și sunt rotunjite la 1 milimetru.

*** Distanța dintre puncte este formată din segmente cumulate ce sunt mai mici decât valoarea 1 milimetru.

**DATE DESPRE IMOBILUL NR. 6658**

Oficiul de Cadastru și Publicitate Imobiliară ALBA
Biroul de Cadastru și Publicitate Imobiliară Alba Iulia

A. Partea I. Descrierea imobilului

TEREN Extravilan

Adresa: Jud. Alba

Nr. Crt	Nr cadastral Nr. topografic	Suprafața* (mp)	Observații / Referințe
A1		600	Sector cadastral:25 Teren neimpregmuit;

B. Partea II. Proprietari și acte

Inscrieri privitoare la dreptul de proprietate și alte drepturi reale	Referințe
/	
Act Administrativ nr. 7087/1345, din 02/02/1996 emis de CJPSDDPAT ALBA;	
B1	A1
Intabulare, drept de PROPRIETATE, dobandit prin Reconstituire, cota actuala 1/1 1) STANCA M ROMOLUS	

C. Partea III. SARCINI .

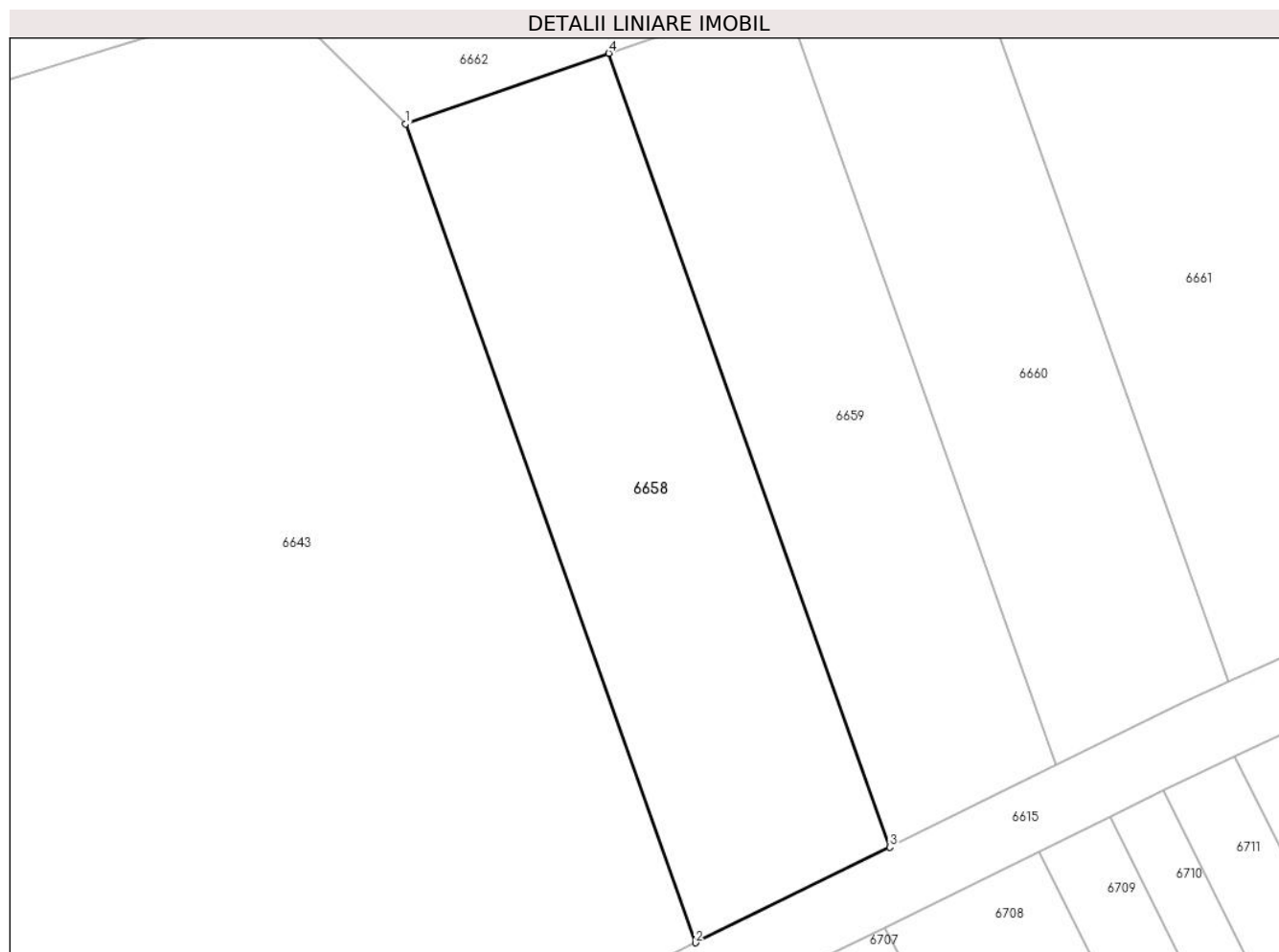
Inscrieri privind dezmembramintele dreptului de proprietate, drepturi reale de garanție și sarcini	Referințe
NU SUNT	

Anexa Nr. 1 La Partea I

Teren

Nr cadastral	Suprafața (mp)*	Observații / Referințe
	600	

* Suprafața este determinată în planul de proiecție Stereo 70.



Date referitoare la teren

Crt	Categorie folosință	Intravilan	Suprafața (mp)	Tarla	Parcelă	Nr. topo	Observații / Referințe
1	vie	NU	600	-	844/1	-	

Lungime Segmente

1) Valorile lungimilor segmentelor sunt obținute din proiecție în plan.

Punct început	X / Y	Punct sfârșit	X / Y	Lungime segment (** (m)
1	370.970,514 496.216,949	2	370.987,063 496.170,218	49.575
2	370.987,063 496.170,218	3	370.998,166 496.175,678	12.374
3	370.998,166 496.175,678	4	370.982,12 496.220,991	48.07
4	370.982,12 496.220,991	1	370.970,514 496.216,949	12.29

** Lungimile segmentelor sunt determinate în planul de proiecție Stereo 70 și sunt rotunjite la 1 milimetru.

***** Distanţa dintre puncte este formată din segmente cumulate ce sunt mai mici decât valoarea 1 milimetru.**

**DATE DESPRE IMOBILUL NR. 6659**

Oficiul de Cadastru și Publicitate Imobiliară ALBA
Biroul de Cadastru și Publicitate Imobiliară Alba Iulia

A. Partea I. Descrierea imobilului

TEREN Extravilan

Adresa: Jud. Alba

Nr. Crt	Nr cadastral Nr. topografic	Suprafața* (mp)	Observații / Referințe
A1		500	Sector cadastral:25 Teren neimprejmuit;

B. Partea II. Proprietari și acte

Inscrieri privitoare la dreptul de proprietate și alte drepturi reale	Referințe
/	
Act Administrativ nr. 1758/122, din 11/04/1994 emis de CJPSDDPAT ALBA;	
B1	A1
Intabulare, drept de PROPRIETATE, dobandit prin Reconstituire, cota actuala 1/1 1) ROTARU I MARIA	

C. Partea III. SARCINI .

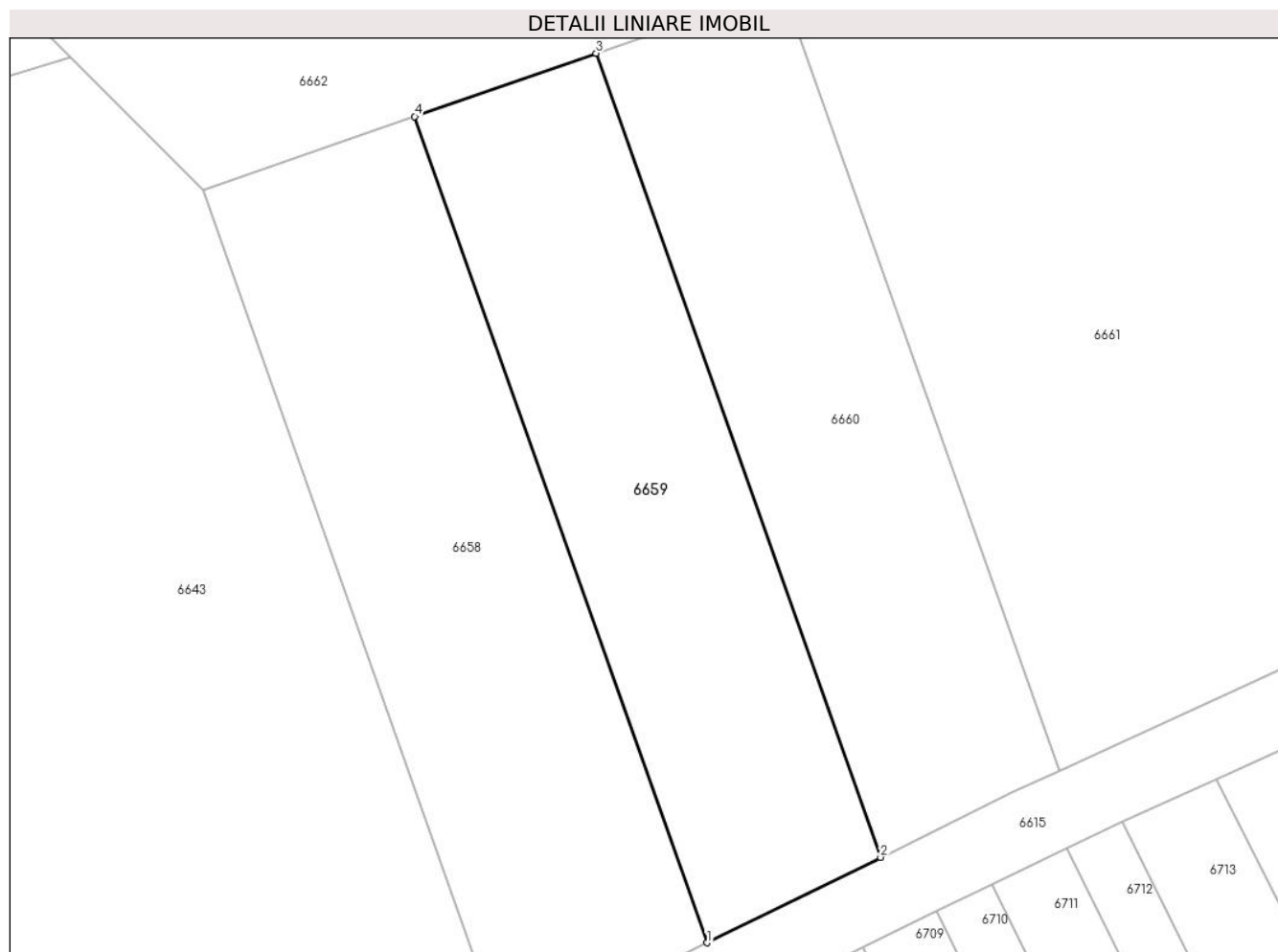
Inscrieri privind dezmembramintele dreptului de proprietate, drepturi reale de garanție și sarcini	Referințe
NU SUNT	

Anexa Nr. 1 La Partea I

Teren

Nr cadastral	Suprafața (mp)*	Observații / Referințe
	500	

* Suprafața este determinată în planul de proiecție Stereo 70.



Date referitoare la teren

Crt	Categorie folosință	Intravilan	Suprafața (mp)	Tarla	Parcelă	Nr. topo	Observații / Referințe
1	faneata	NU	500	-	845	-	

Lungime Segmente

1) Valorile lungimilor segmentelor sunt obținute din proiecție în plan.

Punct început	X / Y	Punct sfârșit	X / Y	Lungime segment (** (m)
1	370.998,166 496.175,678	2	371.007,692 496.180,363	10.615
2	371.007,692 496.180,363	3	370.992,077 496.224,458	46.779
3	370.992,077 496.224,458	4	370.982,12 496.220,991	10.543
4	370.982,12 496.220,991	1	370.998,166 496.175,678	48.07

** Lungimile segmentelor sunt determinate în planul de proiecție Stereo 70 și sunt rotunjite la 1 milimetru.

***** Distanţa dintre puncte este formată din segmente cumulate ce sunt mai mici decât valoarea 1 milimetru.**

**DATE DESPRE IMOBILUL NR. 6660**

Oficiul de Cadastru și Publicitate Imobiliară ALBA
Biroul de Cadastru și Publicitate Imobiliară Alba Iulia

A. Partea I. Descrierea imobilului

TEREN Extravilan

Adresa: Jud. Alba

Nr. Crt	Nr cadastral Nr. topografic	Suprafața* (mp)	Observații / Referințe
A1		500	Sector cadastral:25 Teren neimprijmit;

B. Partea II. Proprietari și acte

Inscrieri privitoare la dreptul de proprietate și alte drepturi reale	Referințe
/	
Act Notarial nr. 6, din 24/09/2019 emis de NP ENACHESCU ADINA-RODICA (act de partaj);	
B1	A1
Intabulare, drept de PROPRIETATE, dobandit prin lesire Din Indiviziune, cota actuala 1/1 1) GALBĂN CARMEN-IULIANA	

C. Partea III. SARCINI .

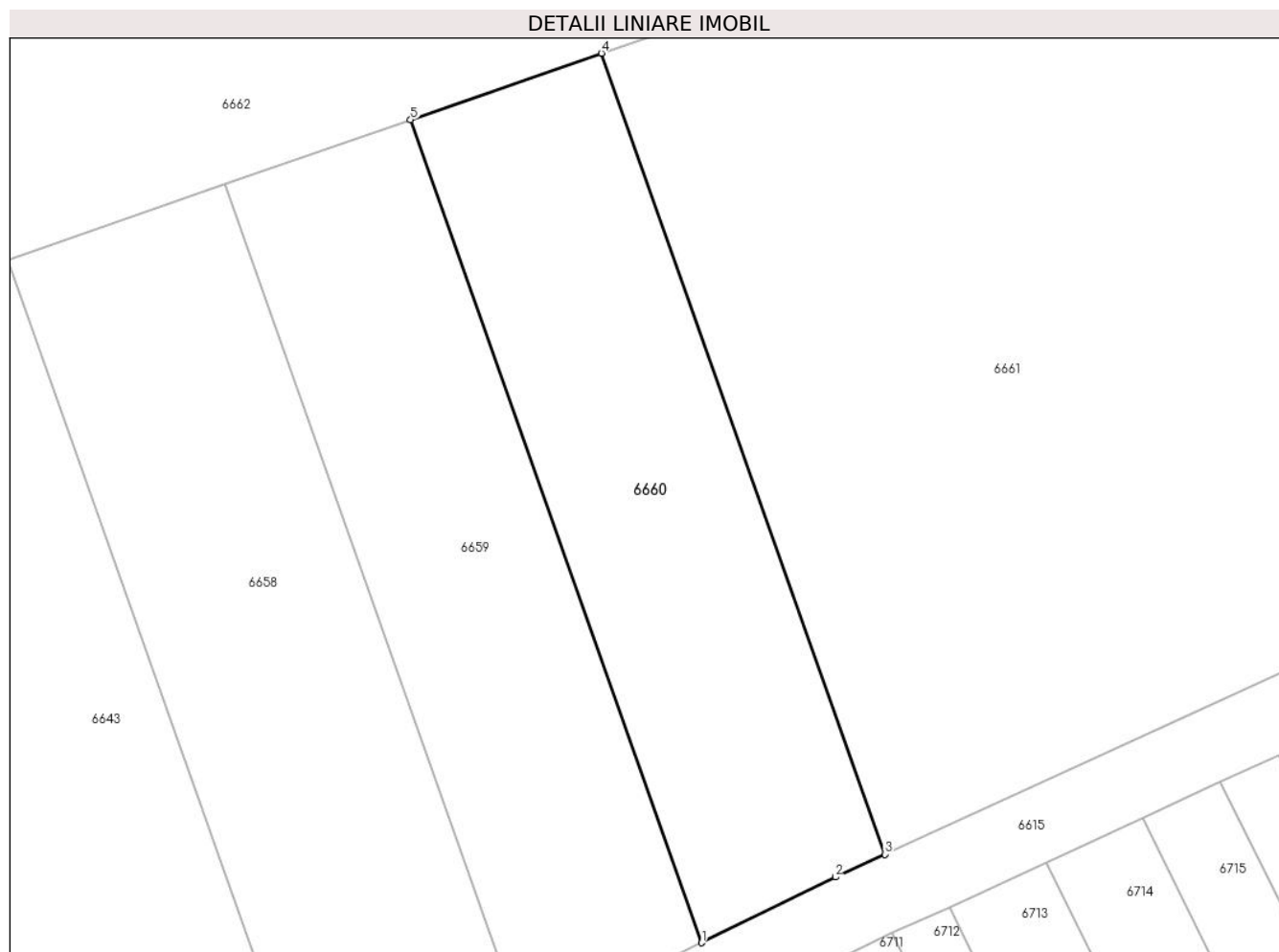
Inscrieri privind dezmembramintele dreptului de proprietate, drepturi reale de garanție și sarcini	Referințe
NU SUNT	

Anexa Nr. 1 La Partea I

Teren

Nr cadastral	Suprafața (mp)*	Observații / Referințe
	500	

* Suprafața este determinată în planul de proiecție Stereo 70.



Date referitoare la teren

Crt	Categorie folosință	Intra vilan	Suprafața (mp)	Tarla	Parcelă	Nr. topo	Observații / Referințe
1	altele	NU	500	-	845/2	-	

Lungime Segmente

1) Valorile lungimilor segmentelor sunt obținute din proiecție în plan.

Punct început	X / Y	Punct sfârșit	X / Y	Lungime segment (** (m)
1	371.007,692 496.180,363	2	371.014,86 496.183,888	7.988
2	371.014,86 496.183,888	3	371.017,512 496.185,106	2.918
3	371.017,512 496.185,106	4	371.002,314 496.228,024	45.529
4	371.002,314 496.228,024	5	370.992,077 496.224,458	10.84
5	370.992,077 496.224,458	1	371.007,692 496.180,363	46.779

**** Lungimile segmentelor sunt determinate în planul de proiecţie Stereo 70 şi sunt rotunjite la 1 milimetru.**

***** Distanţa dintre puncte este formată din segmente cumulate ce sunt mai mici decât valoarea 1 milimetru.**

**DATE DESPRE IMOBILUL NR. 6661**

Oficiul de Cadastru și Publicitate Imobiliară ALBA
Biroul de Cadastru și Publicitate Imobiliară Alba Iulia

A. Partea I. Descrierea imobilului

TEREN Extravilan

Adresa: Jud. Alba

Nr. Crt	Nr cadastral Nr. topografic	Suprafața* (mp)	Observații / Referințe
A1		3.137	Sector cadastral:25 Teren neimpregmuit;

B. Partea II. Proprietari și acte

Inscrieri privitoare la dreptul de proprietate și alte drepturi reale		Referințe
/		
Act Normativ nr. 7, din 13/03/1996 emis de Parlamentul Romaniei;		
B1	Inscrierea posesiei, drept de PROPRIETATE, dobandit prin Lege, cota actuala 1/1 1) NEIDENTIFICAT NEIDENTIFICAT	A1
Act Normativ nr. 7, din 13/03/1996 emis de Parlamentul Romaniei (art,13 alin.(14));		
B2	Se noteaza mentiunea proprietar neidentificat, rezerva comisiei locale de fond funciar.	A1

C. Partea III. SARCINI .

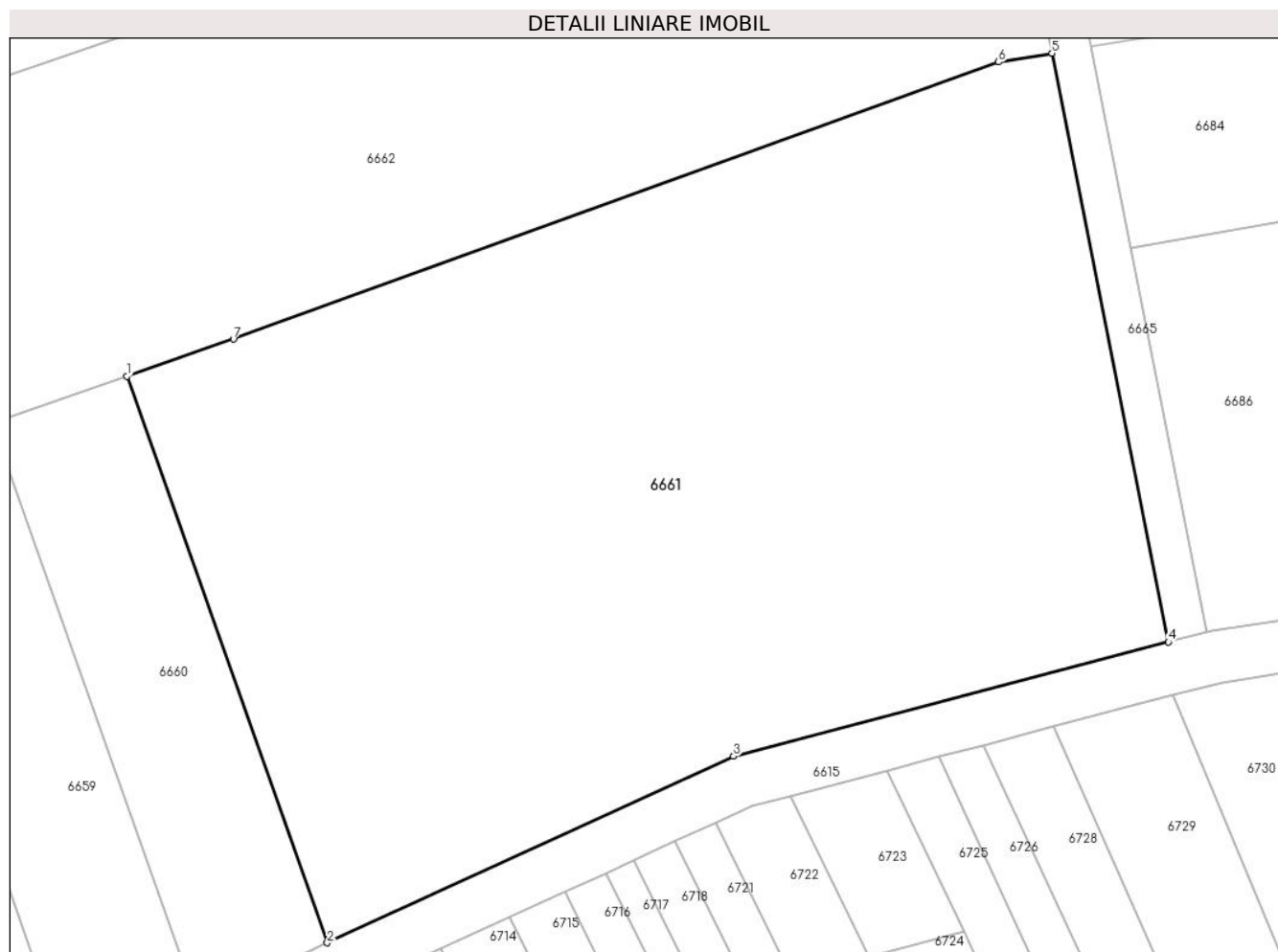
Inscrieri privind dezmembramintele dreptului de proprietate, drepturi reale de garanție și sarcini	Referințe
NU SUNT	

Anexa Nr. 1 La Partea I

Teren

Nr cadastral	Suprafața (mp)*	Observații / Referințe
	3.137	

* Suprafața este determinată în planul de proiecție Stereo 70.



Date referitoare la teren

Crt	Categorie folosință	Intra vilan	Suprafața (mp)	Tarla	Parcelă	Nr. topo	Observații / Referințe
1	faneata	NU	3.137	-	847/1	-	

Lungime Segmente

1) Valorile lungimilor segmentelor sunt obținute din proiecție în plan.

Punct început	X / Y	Punct sfârșit	X / Y	Lungime segment (** (m)
1	371.002,314 496.228,024	2	371.017,512 496.185,106	45.529
2	371.017,512 496.185,106	3	371.048,308 496.199,242	33.885
3	371.048,308 496.199,242	4	371.081,284 496.207,89	34.09
4	371.081,284 496.207,89	5	371.072,462 496.252,502	45.476
5	371.072,462 496.252,502	6	371.068,411 496.251,835	4.106

Punct început	X / Y	Punct sfârșit	X / Y	Lungime segment (** (m)
6	371.068,411 496.251,835	7	371.010,39 496.230,836	61.703
7	371.010,39 496.230,836	1	371.002,314 496.228,024	8.552

** Lungimile segmentelor sunt determinate în planul de proiecție Stereo 70 și sunt rotunjite la 1 milimetru.

*** Distanța dintre puncte este formată din segmente cumulate ce sunt mai mici decât valoarea 1 milimetru.



DATE DESPRE IMOBILUL NR. 6662

Oficiul de Cadastru și Publicitate Imobiliară ALBA
Biroul de Cadastru și Publicitate Imobiliară Alba Iulia

A. Partea I. Descrierea imobilului

TEREN Extravilan

Adresa: Jud. Alba

Nr. Crt	Nr cadastral Nr. topografic	Suprafața* (mp)	Observații / Referințe
A1		2.800	Sector cadastral:25 Teren neimprejmuit;

B. Partea II. Proprietari și acte

Inscrieri privitoare la dreptul de proprietate și alte drepturi reale	Referințe
/	
Act Administrativ nr. 5207/457, din 21/11/1994 emis de CJPSDDPAT ALBA;	
B1	A1
Intabulare, drept de PROPRIETATE, dobandit prin Reconstituire, cota actuala 1/1 1) IANC I VALER	

C. Partea III. SARCINI .

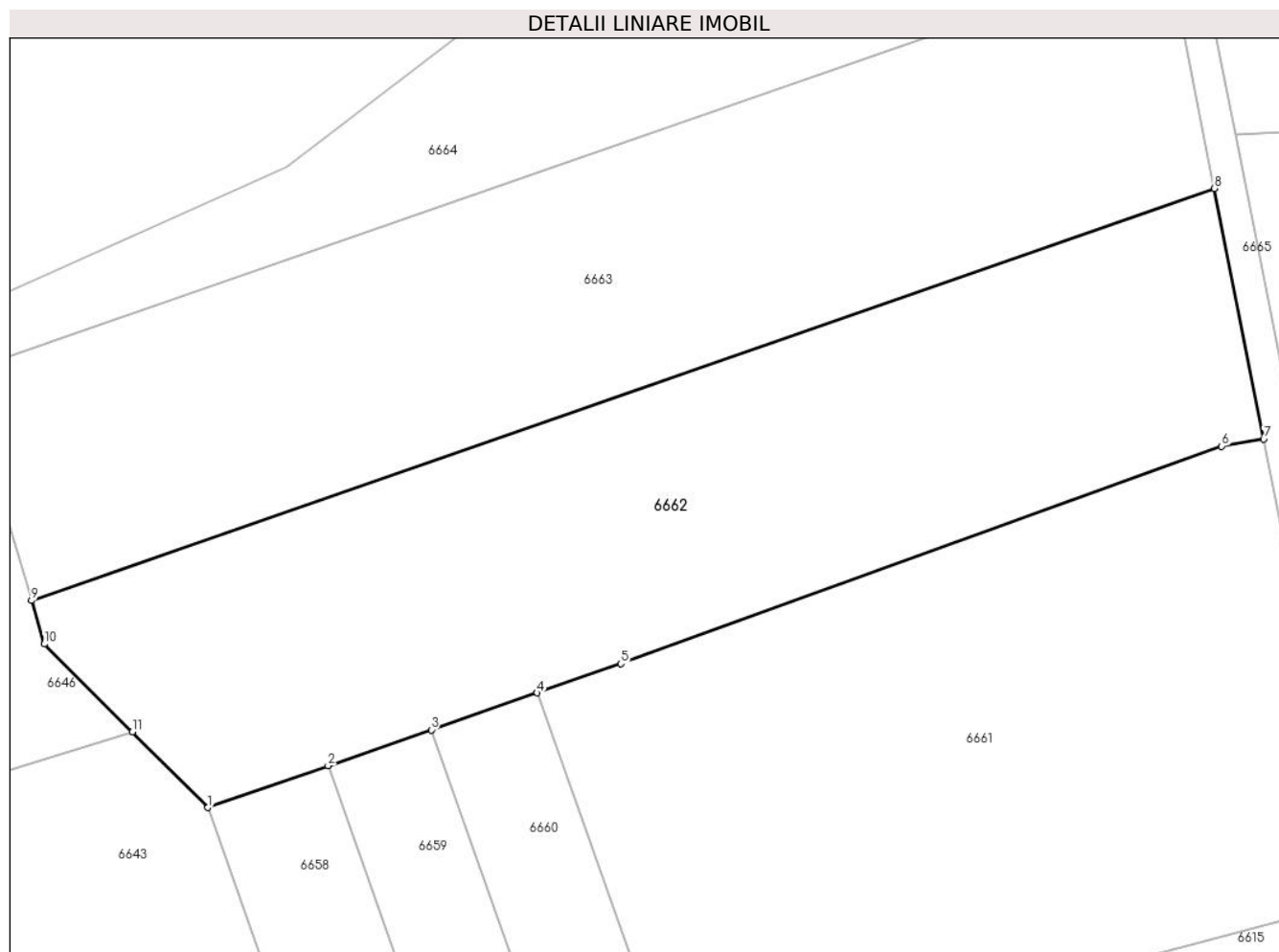
Inscrieri privind dezmembramintele dreptului de proprietate, drepturi reale de garanție și sarcini	Referințe
NU SUNT	

Anexa Nr. 1 La Partea I

Teren

Nr cadastral	Suprafața (mp)*	Observații / Referințe
	2.800	

* Suprafața este determinată în planul de proiecție Stereo 70.



Date referitoare la teren

Crt	Categorie folosință	Intra vilan	Suprafața (mp)	Tarla	Parcelă	Nr. topo	Observații / Referințe
1	pașune	NU	2.800	-	828/1	-	

Lungime Segmente

1) Valorile lungimilor segmentelor sunt obținute din proiecție în plan.

Punct început	X / Y	Punct sfârșit	X / Y	Lungime segment (** (m)
1	370.970,514 496.216,949	2	370.982,12 496.220,991	12.29
2	370.982,12 496.220,991	3	370.992,077 496.224,458	10.543
3	370.992,077 496.224,458	4	371.002,314 496.228,024	10.84
4	371.002,314 496.228,024	5	371.010,39 496.230,836	8.552
5	371.010,39 496.230,836	6	371.068,411 496.251,835	61.703

Punct început	X / Y	Punct sfârșit	X / Y	Lungime segment (** (m)
6	371.068,411 496.251,835	7	371.072,462 496.252,502	4.106
7	371.072,462 496.252,502	8	371.067,686 496.276,711	24.676
8	371.067,686 496.276,711	9	370.953,492 496.236,941	120.921
9	370.953,492 496.236,941	10	370.954,729 496.232,75	4.37
10	370.954,729 496.232,75	11	370.963,22 496.224,251	12.014
11	370.963,22 496.224,251	1	370.970,514 496.216,949	10.321

** Lungimile segmentelor sunt determinate în planul de proiecție Stereo 70 și sunt rotunjite la 1 milimetru.

*** Distanța dintre puncte este formată din segmente cumulate ce sunt mai mici decât valoarea 1 milimetru.

**DATE DESPRE IMOBILUL NR. 6663**

Oficiul de Cadastru și Publicitate Imobiliară ALBA
Biroul de Cadastru și Publicitate Imobiliară Alba Iulia

A. Partea I. Descrierea imobilului

TEREN Extravilan

Adresa: Jud. Alba

Nr. Crt	Nr cadastral Nr. topografic	Suprafața* (mp)	Observații / Referințe
A1		2.800	Sector cadastral:25 Teren neimprejmuit;

B. Partea II. Proprietari și acte

Inscrieri privitoare la dreptul de proprietate și alte drepturi reale	Referințe
/	
Act Administrativ nr. 5231/547, din 19/12/1994 emis de CJPSDDPAT ALBA;	
B1 Intabulare, drept de PROPRIETATE, dobandit prin Reconstituire, cota actuala 1/1 1) POPA I ANA	A1

C. Partea III. SARCINI .

Inscrieri privind dezmembramintele dreptului de proprietate, drepturi reale de garanție și sarcini	Referințe
NU SUNT	

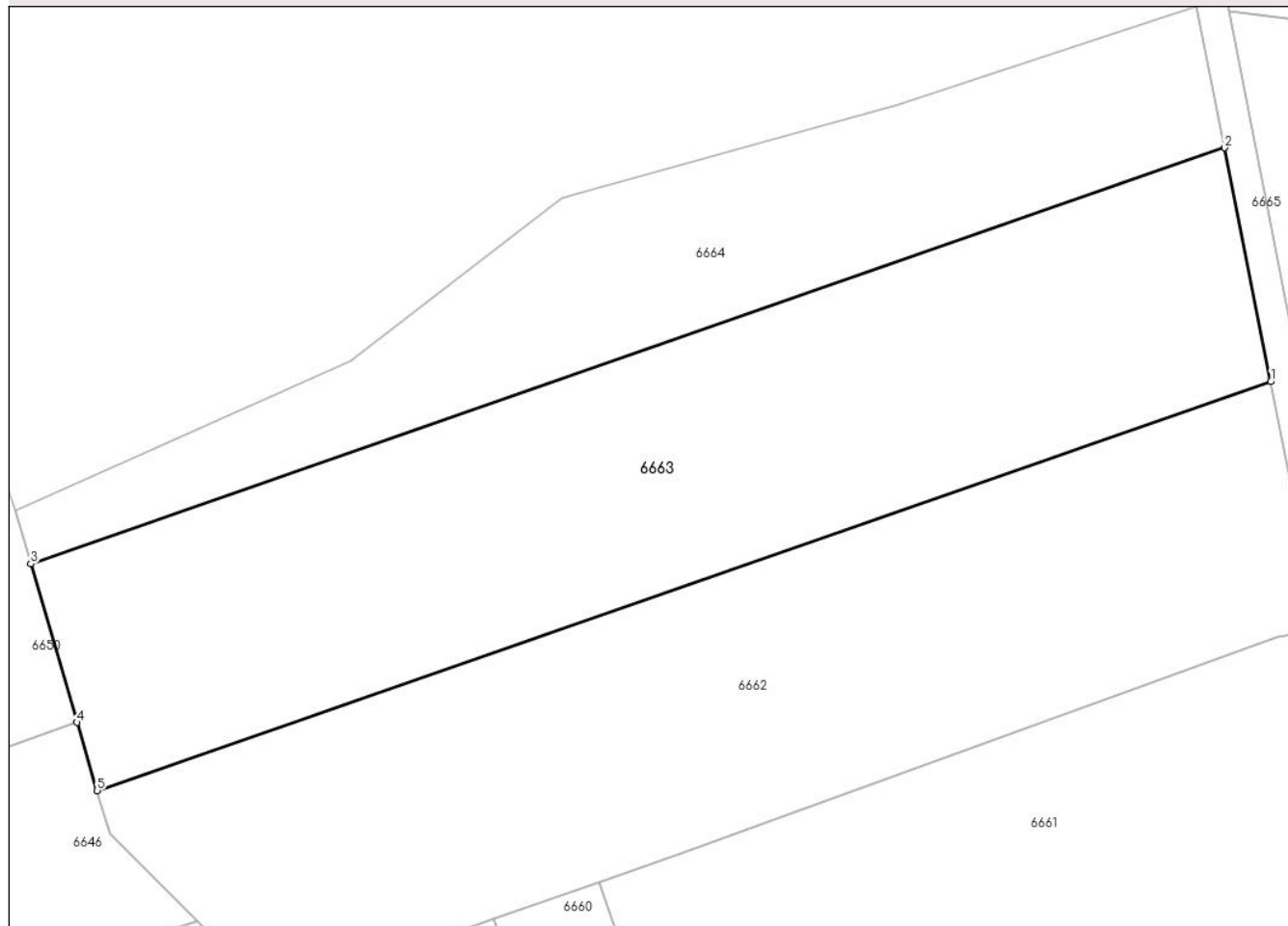
Anexa Nr. 1 La Partea I

Teren

Nr cadastral	Suprafața (mp)*	Observații / Referințe
	2.800	

* Suprafața este determinată în planul de proiecție Stereo 70.

DETALII LINIARE IMOBIL



Date referitoare la teren

Crt	Categorie folosință	Intravilan	Suprafața (mp)	Tarla	Parcelă	Nr. topo	Observații / Referințe
1	pașune	NU	2.800	-	828/2	-	

Lungime Segmente

1) Valorile lungimilor segmentelor sunt obținute din proiecție în plan.

Punct început	X / Y	Punct sfârșit	X / Y	Lungime segment (** (m)
1	371.067,686 496.276,711	2	371.063,199 496.299,456	23.184
2	371.063,199 496.299,456	3	370.947,036 496.259,001	123.006
3	370.947,036 496.259,001	4	370.951,547 496.243,572	16.075
4	370.951,547 496.243,572	5	370.953,492 496.236,941	6.91
5	370.953,492 496.236,941	1	371.067,686 496.276,711	120.921

**** Lungimile segmentelor sunt determinate în planul de proiecţie Stereo 70 şi sunt rotunjite la 1 milimetru.**

***** Distanţa dintre puncte este formată din segmente cumulate ce sunt mai mici decât valoarea 1 milimetru.**

**DATE DESPRE IMOBILUL NR. 6664**

Oficiul de Cadastru și Publicitate Imobiliară ALBA
Biroul de Cadastru și Publicitate Imobiliară Alba Iulia

A. Partea I. Descrierea imobilului

TEREN Extravilan

Adresa: Jud. Alba

Nr. Crt	Nr cadastral Nr. topografic	Suprafața* (mp)	Observații / Referințe
A1		1.500	Sector cadastral:25 Teren neimprejmuit;

B. Partea II. Proprietari și acte

Inscrieri privitoare la dreptul de proprietate și alte drepturi reale		Referințe
/		
Act Administrativ nr. 5207/460, din 21/11/1994 emis de CJPSDDPAT ALBA;		
B1	Intabulare, drept de PROPRIETATE, dobandit prin Reconstituire, cota actuala 1/1 1) CERCEA I AUREL 2) LEOVEANU A RODICA	A1

C. Partea III. SARCINI .

Inscrieri privind dezmembramintele dreptului de proprietate, drepturi reale de garanție și sarcini	Referințe
NU SUNT	

Anexa Nr. 1 La Partea I

Teren

Nr cadastral	Suprafața (mp)*	Observații / Referințe
	1.500	

* Suprafața este determinată în planul de proiecție Stereo 70.

DETALII LINIARE IMOBIL



Date referitoare la teren

Crt	Categorie folosință	Intravilan	Suprafața (mp)	Tarla	Parcelă	Nr. topo	Observații / Referințe
1	pașune	NU	1.500	-	828/3	-	

Lungime Segmente

1) Valorile lungimilor segmentelor sunt obținute din proiecție în plan.

Punct început	X / Y	Punct sfârșit	X / Y	Lungime segment (** (m)
1	371.063,199 496.299,456	2	371.060,492 496.313,176	13.984
2	371.060,492 496.313,176	3	371.031,411 496.303,651	30.601
3	371.031,411 496.303,651	4	370.999,856 496.294,931	32.738
4	370.999,856 496.294,931	5	370.998,683 496.294,522	1.242
5	370.998,683 496.294,522	6	370.978,075 496.278,738	25.959

Punct început	X / Y	Punct sfârşit	X / Y	Lungime segment (** (m)
6	370.978,075 496.278,738	7	370.945,518 496.264,206	35.652
7	370.945,518 496.264,206	8	370.947,036 496.259,001	5.421
8	370.947,036 496.259,001	1	371.063,199 496.299,456	123.006

** Lungimile segmentelor sunt determinate în planul de proiecţie Stereo 70 şi sunt rotunjite la 1 milimetru.

*** Distanţa dintre puncte este formată din segmente cumulate ce sunt mai mici decât valoarea 1 milimetru.

**DATE DESPRE IMOBILUL NR. 6665**

Oficiul de Cadastru și Publicitate Imobiliară ALBA
Biroul de Cadastru și Publicitate Imobiliară Alba Iulia

A. Partea I. Descrierea imobilului

TEREN Extravilan

Adresa: Jud. Alba

Nr. Crt	Nr cadastral Nr. topografic	Suprafața* (mp)	Observații / Referințe
A1		322	Sector cadastral:25 Teren neimprijmit;

B. Partea II. Proprietari și acte

Inscrieri privitoare la dreptul de proprietate și alte drepturi reale		Referințe
/		
Act Normativ nr. 7, din 13/03/1996 emis de Parlamentul Romaniei;		
B1	Inscrierea posesiei, drept de PROPRIETATE, dobandit prin Lege, cota actuala 1/1 1) NEIDENTIFICAT NEIDENTIFICAT	A1
Act Normativ nr. 7, din 13/03/1996 emis de Parlamentul Romaniei (art,13 alin.(15));		
B2	Se noteaza mentiunea proprietar neidentificat,	A1

C. Partea III. SARCINI .

Inscrieri privind dezmembramintele dreptului de proprietate, drepturi reale de garanție și sarcini	Referințe
NU SUNT	

Anexa Nr. 1 La Partea I

Teren

Nr cadastral	Suprafața (mp)*	Observații / Referințe
	322	

* Suprafața este determinată în planul de proiecție Stereo 70.



Date referitoare la teren

Crt	Categorie folosință	Intravilan	Suprafața (mp)	Tarla	Parcelă	Nr. topo	Observații / Referințe
1	drum	NU	322	-	-	-	

Lungime Segmente

1) Valorile lungimilor segmentelor sunt obținute din proiecție în plan.

Punct început	X / Y	Punct sfârșit	X / Y	Lungime segment (** (m)
1	371.060,492 496.313,176	2	371.063,199 496.299,456	13.984
2	371.063,199 496.299,456	3	371.067,686 496.276,711	23.184
3	371.067,686 496.276,711	4	371.072,462 496.252,502	24.676
4	371.072,462 496.252,502	5	371.081,284 496.207,89	45.476
5	371.081,284 496.207,89	6	371.084,165 496.208,645	2.979

Punct început	X / Y	Punct sfârșit	X / Y	Lungime segment (** (m)
6	371.084,165 496.208,645	7	371.078,43 496.237,754	29.669
7	371.078,43 496.237,754	8	371.075,437 496.252,991	15.528
8	371.075,437 496.252,991	9	371.069,71 496.281,938	29.508
9	371.069,71 496.281,938	10	371.063,65 496.312,757	31.409
10	371.063,65 496.312,757	11	371.063,364 496.314,116	1.389
11	371.063,364 496.314,116	1	371.060,492 496.313,176	3.022

** Lungimile segmentelor sunt determinate în planul de proiecție Stereo 70 și sunt rotunjite la 1 milimetru.

*** Distanța dintre puncte este formată din segmente cumulate ce sunt mai mici decât valoarea 1 milimetru.

**DATE DESPRE IMOBILUL NR. 6666**

Oficiul de Cadastru și Publicitate Imobiliară ALBA
Biroul de Cadastru și Publicitate Imobiliară Alba Iulia

A. Partea I. Descrierea imobilului

TEREN Extravilan

Adresa: Jud. Alba

Nr. Crt	Nr cadastral Nr. topografic	Suprafața* (mp)	Observații / Referințe
A1		14.924	Sector cadastral:25 Teren neimprejmuit;

B. Partea II. Proprietari și acte

Inscrieri privitoare la dreptul de proprietate și alte drepturi reale		Referințe
/		
Act Normativ nr. 7, din 13/03/1996 emis de Parlamentul Romaniei;		
B1	Inscrierea posesiei, drept de PROPRIETATE, dobandit prin Lege, cota actuala 1/1 1) NEIDENTIFICAT NEIDENTIFICAT	A1
Act Normativ nr. 7, din 13/03/1996 emis de Parlamentul Romaniei (art,13 alin.(14));		
B2	Se noteaza mentiunea proprietar neidentificat, rezerva comisiei locale de fond funciar.	A1

C. Partea III. SARCINI .

Inscrieri privind dezmembramintele dreptului de proprietate, drepturi reale de garanție și sarcini	Referințe
NU SUNT	

Anexa Nr. 1 La Partea I

Teren

Nr cadastral	Suprafața (mp)*	Observații / Referințe
	14.924	

* Suprafața este determinată în planul de proiecție Stereo 70.

DETALII LINIARE IMOBIL



Date referitoare la teren

Crt	Categorie folosință	Intravilan	Suprafața (mp)	Tarla	Parcelă	Nr. topo	Observații / Referințe
1	faneata	NU	14.924	-	-	-	

Lungime Segmente

1) Valorile lungimilor segmentelor sunt obținute din proiecție în plan.

Punct început	X / Y	Punct sfârșit	X / Y	Lungime segment
1	371.338,186 496.229,757	2	371.231,173 496.317,547	138.415
4	371.206,333 496.321,509	5	371.083,808 496.361,822	128.986
7	371.156,79 496.326,816	8	371.155,262 496.318,851	8.11
10	371.175,322 496.297,916	11	371.189,293 496.296,046	14.095
13	371.201,45 496.287,964	14	371.202,066 496.273,342	14.635
16	371.210,797 496.275,051	17	371.211,374 496.275,095	0.579

Punct început	X / Y	Punct sfârșit	X / Y	Lungime segment
2	371.231,173 496.317,547	3	371.217,14 496.322,164	14.773
5	371.083,808 496.361,822	6	371.084,618 496.352,166	9.691
8	371.155,262 496.318,851	9	371.178,148 496.314,636	23.271
11	371.189,293 496.296,046	12	371.189,18 496.287,44	8.607
14	371.202,066 496.273,342	15	371.205,451 496.274,005	3.449
17	371.211,374 496.275,095	18	371.217,29 496.275,545	5.934

Punct început	X / Y	Punct sfârșit	X / Y	Lungime segment
3	371.217,14 496.322,164	4	371.206,333 496.321,509	10.827
6	371.084,618 496.352,166	7	371.156,79 496.326,816	76.495
9	371.178,148 496.314,636	10	371.175,322 496.297,916	16.957
12	371.189,18 496.287,44	13	371.201,45 496.287,964	12.281
15	371.205,451 496.274,005	16	371.210,797 496.275,051	5.447
18	371.217,29 496.275,545	19	371.223,195 496.275,994	5.922

Punct început	X / Y	Punct sfârșit	X / Y	Lungime segment	Punct început	X / Y	Punct sfârșit	X / Y	Lungime segment	Punct început	X / Y	Punct sfârșit	X / Y	Lungime segment
19	371.223,195 496.275,994	20	371.227,125 496.276,293	3.941	20	371.227,125 496.276,293	21	371.229,088 496.276,443	1.969	21	371.229,088 496.276,443	22	371.234,966 496.276,89	5.895
22	371.234,966 496.276,89	23	371.248,617 496.277,928	13.691	23	371.248,617 496.277,928	24	371.256,282 496.278,511	7.687	24	371.256,282 496.278,511	25	371.263,427 496.279,055	7.166
25	371.263,427 496.279,055	26	371.269,874 496.279,212	6.45	26	371.269,874 496.279,212	27	371.273,076 496.227,828	51.483	27	371.273,076 496.227,828	28	371.273,403 496.223,84	4.002
28	371.273,403 496.223,84	29	371.259,052 496.223,098	14.371	29	371.259,052 496.223,098	30	371.253,013 496.222,786	6.047	30	371.253,013 496.222,786	31	371.244,045 496.222,322	8.98
31	371.244,045 496.222,322	32	371.233,574 496.221,759	10.486	32	371.233,574 496.221,759	33	371.251,945 496.154,356	69.862	33	371.251,945 496.154,356	34	371.254,936 496.154,582	3.0
34	371.254,936 496.154,582	35	371.257,502 496.154,947	2.591	35	371.257,502 496.154,947	36	371.261,794 496.155,556	4.336	36	371.261,794 496.155,556	37	371.270,454 496.156,786	8.747
37	371.270,454 496.156,786	38	371.280,687 496.158,239	10.335	38	371.280,687 496.158,239	39	371.328,125 496.164,974	47.913	39	371.328,125 496.164,974	40	371.336,777 496.169,96	9.986
40	371.336,777 496.169,96	41	371.352,39 496.179,015	18.049	41	371.352,39 496.179,015	42	371.357,23 496.182,056	5.715	42	371.357,23 496.182,056	43	371.365,928 496.184,785	9.116
43	371.365,928 496.184,785	44	371.379,958 496.189,188	14.705	44	371.379,958 496.189,188	45	371.390,73 496.192,568	11.289	45	371.390,73 496.192,568	46	371.395,219 496.192,676	4.491
46	371.395,219 496.192,676	47	371.403,931 496.192,887	8.714	47	371.403,931 496.192,887	48	371.421,678 496.193,498	17.758	48	371.421,678 496.193,498	49	371.438,792 496.194,058	17.122
49	371.438,792 496.194,058	1	371.338,186 496.229,757	106.752										

** Lungimile segmentelor sunt determinate în planul de proiecție Stereo 70 și sunt rotunjite la 1 milimetru.

*** Distanța dintre puncte este formată din segmente cumulate ce sunt mai mici decât valoarea 1 milimetru.

**DATE DESPRE IMOBILUL NR. 6667**

Oficiul de Cadastru și Publicitate Imobiliară ALBA
Biroul de Cadastru și Publicitate Imobiliară Alba Iulia

A. Partea I. Descrierea imobilului

TEREN Extravilan

Adresa: Jud. Alba

Nr. Crt	Nr cadastral Nr. topografic	Suprafața* (mp)	Observații / Referințe
A1		1.000	Sector cadastral:25 Teren neimprejmuit;

B. Partea II. Proprietari și acte

Inscrieri privitoare la dreptul de proprietate și alte drepturi reale	Referințe
/	
Act Administrativ nr. 5231/575, din 19/12/1994 emis de CJPSDDPAT ALBA;	
B1	A1
Intabulare, drept de PROPRIETATE, dobandit prin Reconstituire, cota actuala 1/1 1) GIURGIU D SAVETA	

C. Partea III. SARCINI .

Inscrieri privind dezmembramintele dreptului de proprietate, drepturi reale de garanție și sarcini	Referințe
NU SUNT	

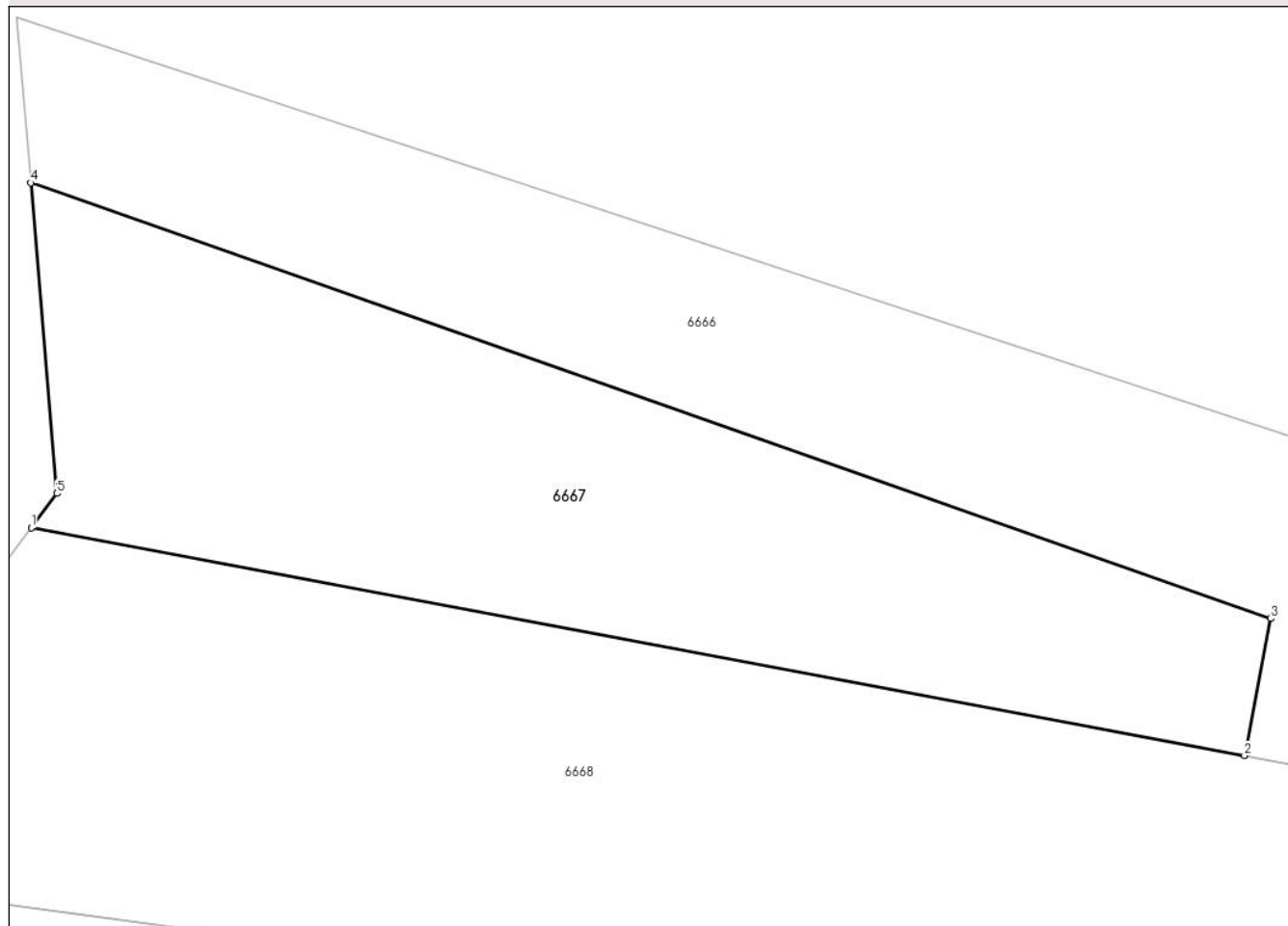
Anexa Nr. 1 La Partea I

Teren

Nr cadastral	Suprafața (mp)*	Observații / Referințe
	1.000	

* Suprafața este determinată în planul de proiecție Stereo 70.

DETALII LINIARE IMOBIL



Date referitoare la teren

Crt	Categorie folosință	Intravilan	Suprafața (mp)	Tarla	Parcelă	Nr. topo	Observații / Referințe
1	pasune	NU	1.000	-	828/7	-	

Lungime Segmente

1) Valorile lungimilor segmentelor sunt obținute din proiecție în plan.

Punct început	X / Y	Punct sfârșit	X / Y	Lungime segment (** (m)
1	371.084,637 496.332,106	2	371.155,262 496.318,851	71.859
2	371.155,262 496.318,851	3	371.156,79 496.326,816	8.11
3	371.156,79 496.326,816	4	371.084,618 496.352,166	76.495
4	371.084,618 496.352,166	5	371.086,133 496.334,1	18.129
5	371.086,133 496.334,1	1	371.084,637 496.332,106	2.493

**** Lungimile segmentelor sunt determinate în planul de proiecţie Stereo 70 şi sunt rotunjite la 1 milimetru.**

***** Distanţa dintre puncte este formată din segmente cumulate ce sunt mai mici decât valoarea 1 milimetru.**

**DATE DESPRE IMOBILUL NR. 6668**

Oficiul de Cadastru și Publicitate Imobiliară ALBA
Biroul de Cadastru și Publicitate Imobiliară Alba Iulia

A. Partea I. Descrierea imobilului

TEREN Extravilan

Adresa: Jud. Alba

Nr. Crt	Nr cadastral Nr. topografic	Suprafața* (mp)	Observații / Referințe
A1		2.000	Sector cadastral:25 Teren neimprejmut;

B. Partea II. Proprietari și acte

Inscrieri privitoare la dreptul de proprietate și alte drepturi reale		Referințe
/		
Act Normativ nr. 7, din 13/03/1996 emis de Parlamentul Romaniei;		
B1	Inscrierea posesiei, drept de PROPRIETATE, dobandit prin Lege, cota actuala 1/1 1) NEIDENTIFICAT NEIDENTIFICAT	A1
Act Normativ nr. 7, din 13/03/1996 emis de Parlamentul Romaniei (art,13 alin.(14));		
B2	Se noteaza mentiunea proprietar neidentificat, rezerva comisiei locale de fond funciar.	A1

C. Partea III. SARCINI .

Inscrieri privind dezmembramintele dreptului de proprietate, drepturi reale de garanție și sarcini	Referințe
NU SUNT	

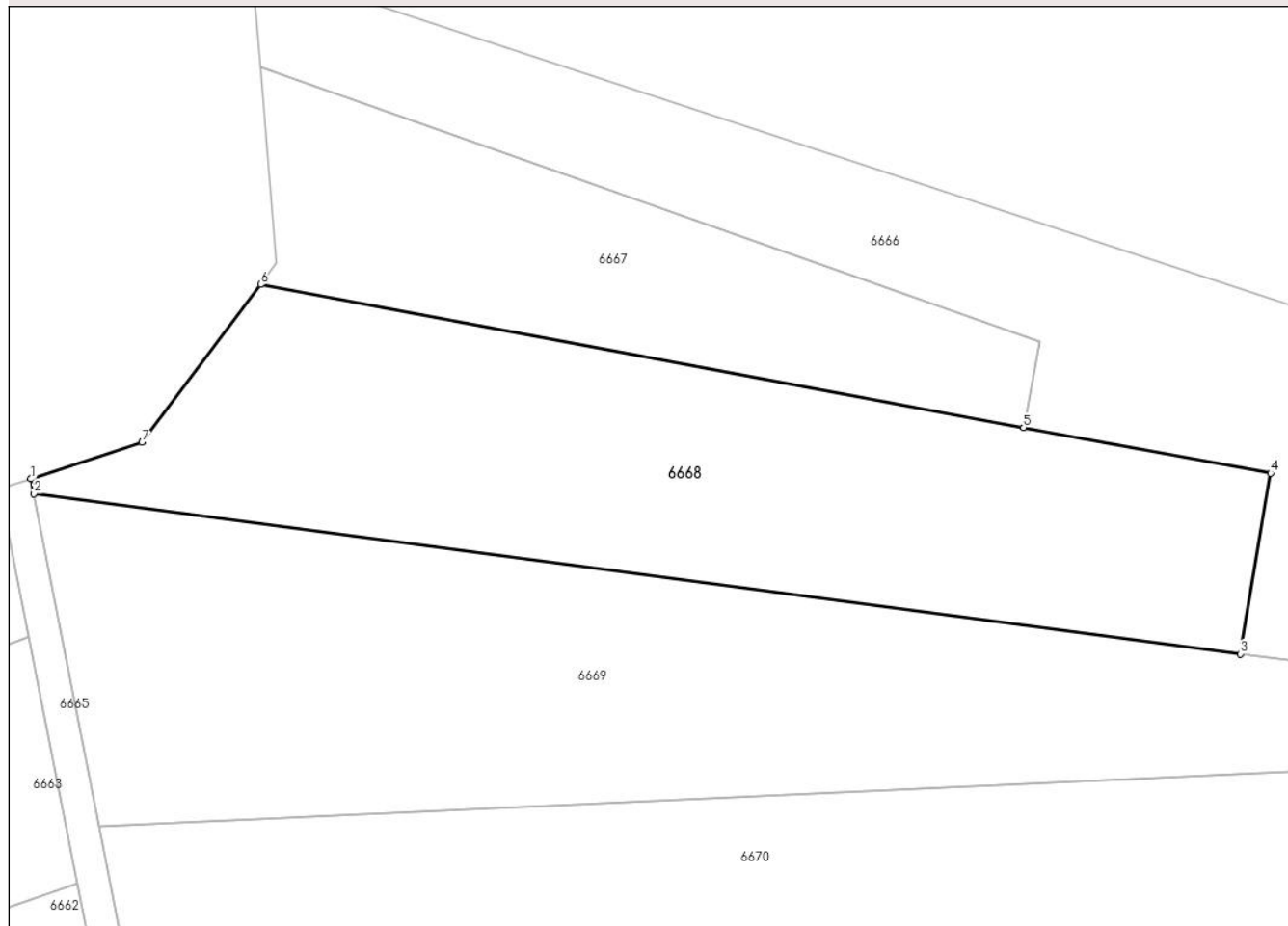
Anexa Nr. 1 La Partea I

Teren

Nr cadastral	Suprafața (mp)*	Observații / Referințe
	2.000	

* Suprafața este determinată în planul de proiecție Stereo 70.

DETALII LINIARE IMOBIL



Date referitoare la teren

Crt	Categorie folosință	Intravilan	Suprafața (mp)	Tarla	Parcelă	Nr. topo	Observații / Referințe
1	faneata	NU	2.000	-	828/6	-	

Lungime Segmente

1) Valorile lungimilor segmentelor sunt obținute din proiecție în plan.

Punct început	X / Y	Punct sfârșit	X / Y	Lungime segment (** (m)
1	371.063,364 496.314,116	2	371.063,65 496.312,757	1.389
2	371.063,65 496.312,757	3	371.175,322 496.297,916	112.654
3	371.175,322 496.297,916	4	371.178,148 496.314,636	16.957
4	371.178,148 496.314,636	5	371.155,262 496.318,851	23.271
5	371.155,262 496.318,851	6	371.084,637 496.332,106	71.859

Punct început	X / Y	Punct sfârșit	X / Y	Lungime segment (** (m)
6	371.084,637 496.332,106	7	371.073,665 496.317,491	18.275
7	371.073,665 496.317,491	1	371.063,364 496.314,116	10.84

** Lungimile segmentelor sunt determinate în planul de proiecție Stereo 70 și sunt rotunjite la 1 milimetru.

*** Distanța dintre puncte este formată din segmente cumulate ce sunt mai mici decât valoarea 1 milimetru.

**DATE DESPRE IMOBILUL NR. 6669**

Oficiul de Cadastru și Publicitate Imobiliară ALBA
Biroul de Cadastru și Publicitate Imobiliară Alba Iulia

A. Partea I. Descrierea imobilului

TEREN Extravilan

Adresa: Jud. Alba

Nr. Crt	Nr cadastral Nr. topografic	Suprafața* (mp)	Observații / Referințe
A1		2.400	Sector cadastral:25 Teren neimprejmuit;

B. Partea II. Proprietari și acte

Inscrieri privitoare la dreptul de proprietate și alte drepturi reale		Referințe
/		
Act Notarial nr. 48/2012, din 10/10/2012 emis de NP LIPOVAN-OANCĂ DIANA-SABINA (certificat de mostenitor);		
B1	Intabulare, drept de PROPRIETATE, dobandit prin Succesiune, cota actuala 3/4 1) MATEI VIORICA	A1
Act Notarial nr. 62/2023, din 06/09/2023 emis de NP LIPOVAN-OANCĂ DIANA-SABINA (certificat de mostenitor);		
B2	Intabulare, drept de PROPRIETATE, dobandit prin Succesiune, cota actuala 1/4 1) MATEI VIORICA	A1

C. Partea III. SARCINI .

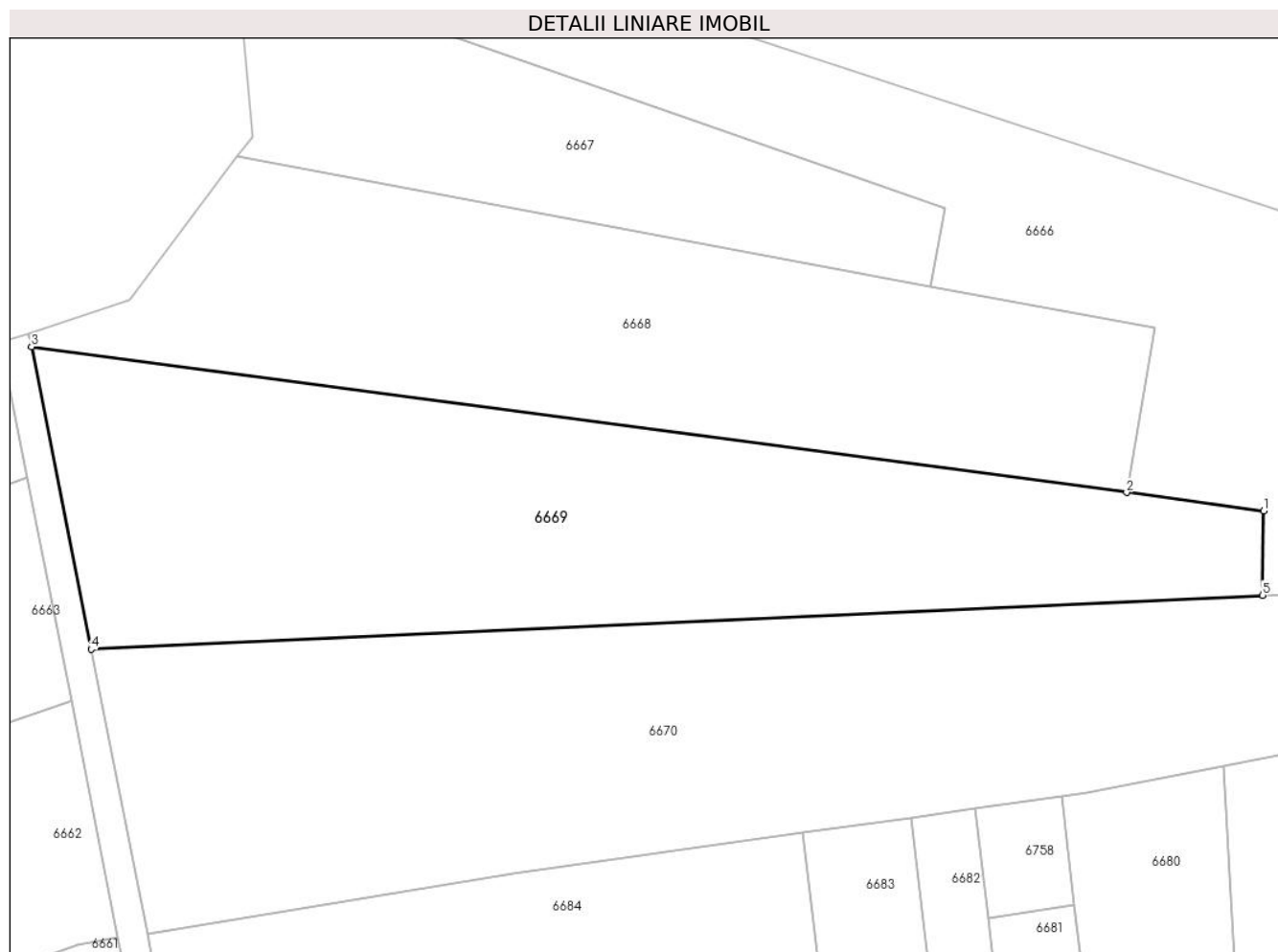
Inscrieri privind dezmembramintele dreptului de proprietate, drepturi reale de garanție și sarcini	Referințe
NU SUNT	

Anexa Nr. 1 La Partea I

Teren

Nr cadastral	Suprafața (mp)*	Observații / Referințe
	2.400	

* Suprafața este determinată în planul de proiecție Stereo 70.



Date referitoare la teren

Crt	Categorie folosință	Intra vilan	Suprafața (mp)	Tarla	Parcelă	Nr. topo	Observații / Referințe
1	pasune	NU	2.400	-	828/5	-	

Lungime Segmente

1) Valorile lungimilor segmentelor sunt obținute din proiecție în plan.

Punct început	X / Y	Punct sfârșit	X / Y	Lungime segment (** (m)
1	371.189,293 496.296,046	2	371.175,322 496.297,916	14.095
2	371.175,322 496.297,916	3	371.063,65 496.312,757	112.654
3	371.063,65 496.312,757	4	371.069,71 496.281,938	31.409
4	371.069,71 496.281,938	5	371.189,18 496.287,44	119.597
5	371.189,18 496.287,44	1	371.189,293 496.296,046	8.607

**** Lungimile segmentelor sunt determinate în planul de proiecţie Stereo 70 şi sunt rotunjite la 1 milimetru.**

***** Distanţa dintre puncte este formată din segmente cumulate ce sunt mai mici decât valoarea 1 milimetru.**

**DATE DESPRE IMOBILUL NR. 6670**

Oficiul de Cadastru și Publicitate Imobiliară ALBA
Biroul de Cadastru și Publicitate Imobiliară Alba Iulia

A. Partea I. Descrierea imobilului

TEREN Extravilan

Adresa: Jud. Alba

Nr. Crt	Nr cadastral Nr. topografic	Suprafața* (mp)	Observații / Referințe
A1		2.900	Sector cadastral:25 Teren neimprijmit;

B. Partea II. Proprietari și acte

Inscrieri privitoare la dreptul de proprietate și alte drepturi reale		Referințe
/		
Act Administrativ nr. 5231/540, din 19/12/1994 emis de CJPSDDPAT ALBA;		
B1	Intabulare, drept de PROPRIETATE, dobandit prin Reconstituire, cota actuala 1/1 1) RADU A ALEXANDRU	A1
Act Administrativ nr. 5497, din 09/07/2024 emis de PRIMARIA SIBOT;		
B2	Se noteaza posesia factica in favoarea lui 1) SZEKELY ARPAD 2) SZEKELY ANGELICA	A1

C. Partea III. SARCINI .

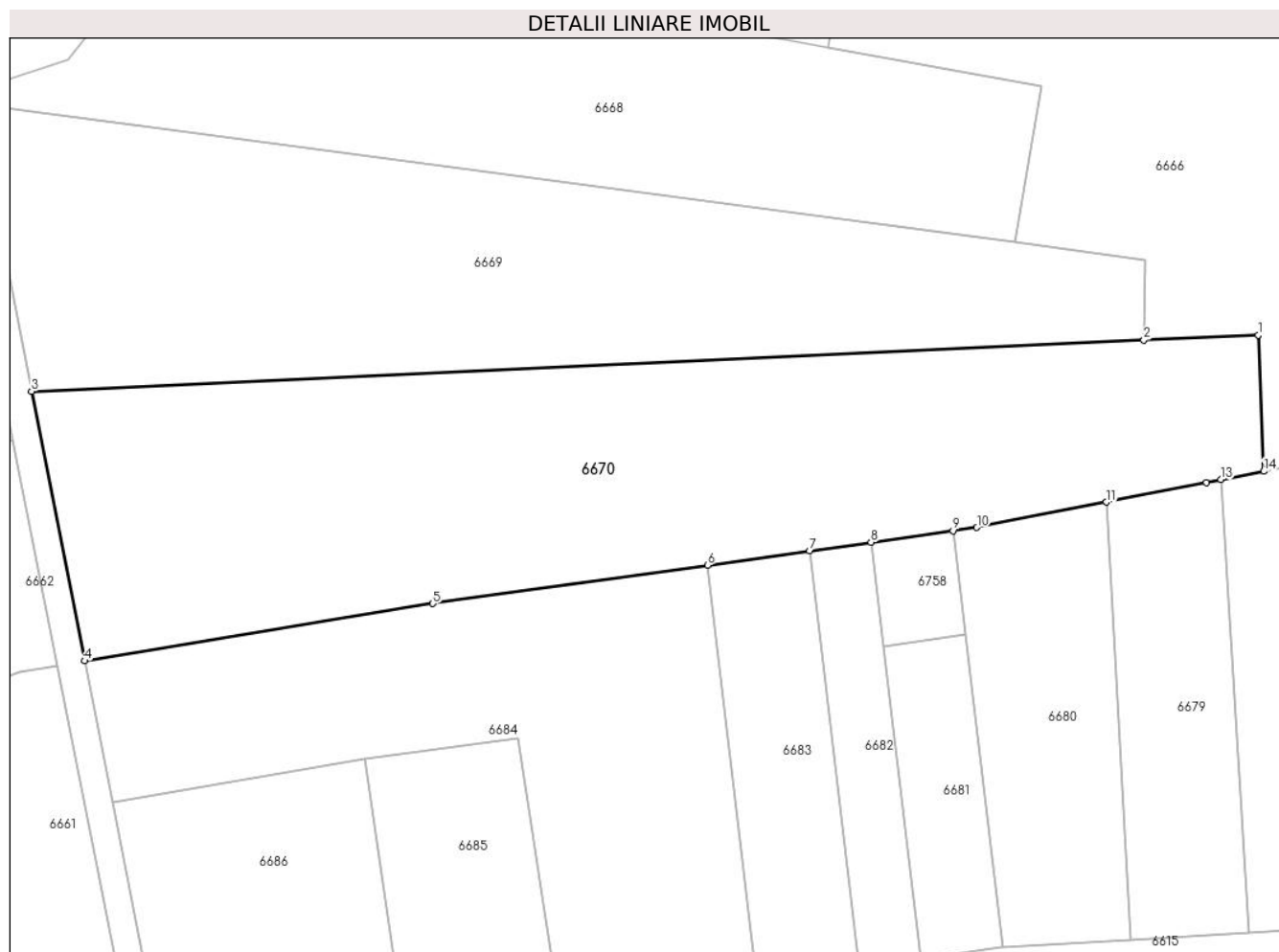
Inscrieri privind dezmembramintele dreptului de proprietate, drepturi reale de garanție și sarcini	Referințe
NU SUNT	

Anexa Nr. 1 La Partea I

Teren

Nr cadastral	Suprafața (mp)*	Observații / Referințe
	2.900	

* Suprafața este determinată în planul de proiecție Stereo 70.



Date referitoare la teren

Crt	Categorie folosință	Intra vilan	Suprafața (mp)	Tarla	Parcelă	Nr. topo	Observații / Referințe
1	pașune	NU	2.900	-	828/4	-	

Lungime Segmente

1) Valorile lungimilor segmentelor sunt obținute din proiecție în plan.

Punct început	X / Y	Punct sfârșit	X / Y	Lungime segment (** (m)
1	371.201,45 496.287,964	2	371.189,18 496.287,44	12.281
2	371.189,18 496.287,44	3	371.069,71 496.281,938	119.597
3	371.069,71 496.281,938	4	371.075,437 496.252,991	29.508
4	371.075,437 496.252,991	5	371.112,802 496.259,137	37.867
5	371.112,802 496.259,137	6	371.142,335 496.263,267	29.82

Punct început	X / Y	Punct sfârșit	X / Y	Lungime segment (** (m)
6	371.142,335 496.263,267	7	371.153,292 496.264,799	11.064
7	371.153,292 496.264,799	8	371.159,881 496.265,72	6.653
8	371.159,881 496.265,72	9	371.168,684 496.266,951	8.888
9	371.168,684 496.266,951	10	371.171,257 496.267,311	2.599
10	371.171,257 496.267,311	11	371.185,173 496.270,035	14.18
11	371.185,173 496.270,035	12	371.195,909 496.272,137	10.94
12	371.195,909 496.272,137	13	371.197,474 496.272,443	1.594
13	371.197,474 496.272,443	14	371.202,066 496.273,342	4.68
14	371.202,066 496.273,342	1	371.201,45 496.287,964	14.635

** Lungimile segmentelor sunt determinate în planul de proiecție Stereo 70 și sunt rotunjite la 1 milimetru.

*** Distanța dintre puncte este formată din segmente cumulate ce sunt mai mici decât valoarea 1 milimetru.

**DATE DESPRE IMOBILUL NR. 6671**

Oficiul de Cadastru și Publicitate Imobiliară ALBA
Biroul de Cadastru și Publicitate Imobiliară Alba Iulia

A. Partea I. Descrierea imobilului

TEREN Extravilan

Adresa: Jud. Alba

Nr. Crt	Nr cadastral Nr. topografic	Suprafața* (mp)	Observații / Referințe
A1		700	Sector cadastral:25 Teren neimprijmit;

B. Partea II. Proprietari și acte

Inscrieri privitoare la dreptul de proprietate și alte drepturi reale		Referințe
/		
Act Normativ nr. 7, din 13/03/1996 emis de Parlamentul Romaniei;		
B1	Inscrierea posesiei, drept de PROPRIETATE, dobandit prin Lege, cota actuala 1/1 1) NEIDENTIFICAT NEIDENTIFICAT	A1
Act Normativ nr. 7, din 13/03/1996 emis de Parlamentul Romaniei (art,13 alin.(14));		
B2	Se noteaza mentiunea proprietar neidentificat, rezerva comisiei locale de fond funciar.	A1

C. Partea III. SARCINI .

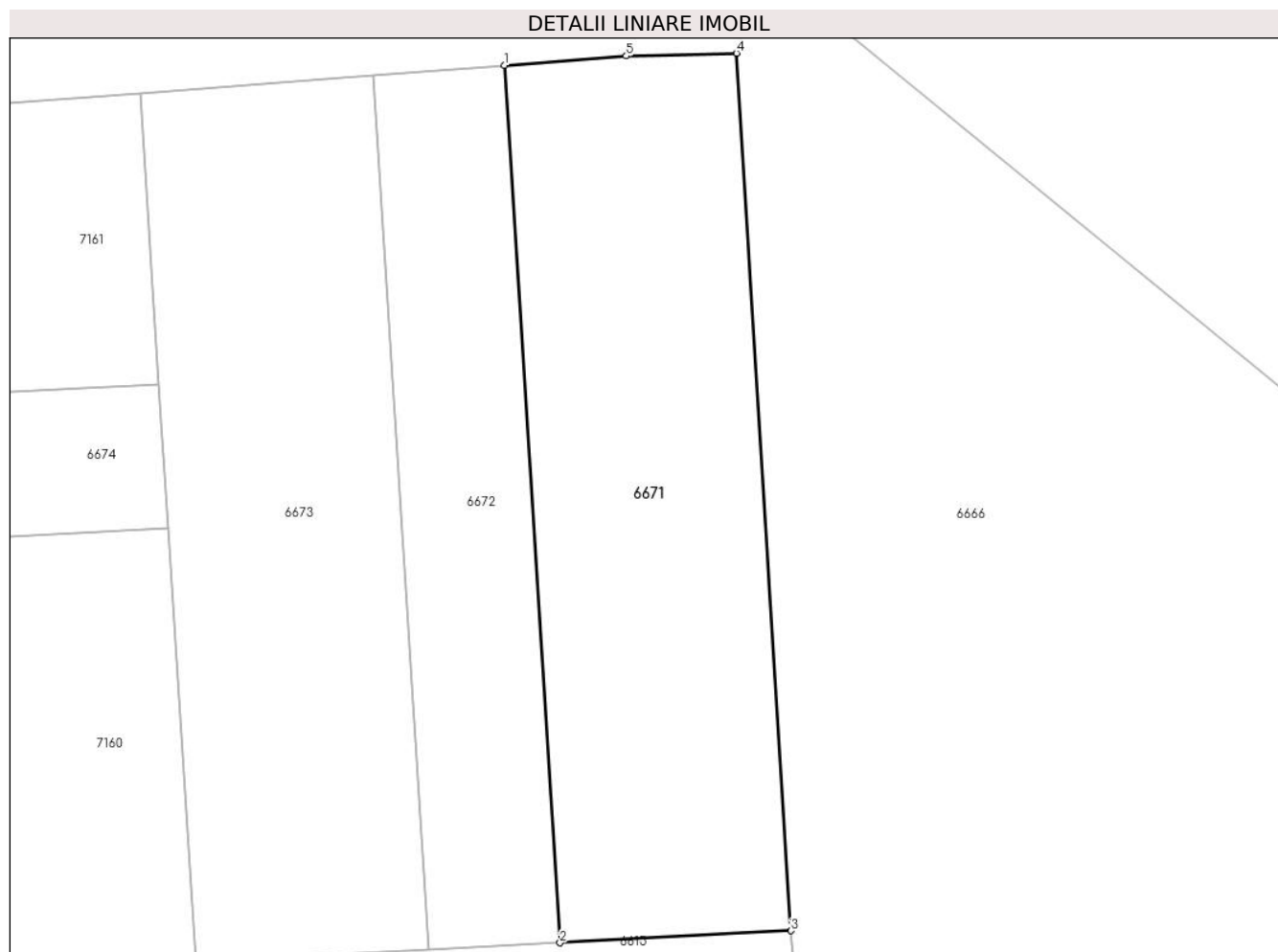
Inscrieri privind dezmembramintele dreptului de proprietate, drepturi reale de garanție și sarcini	Referințe
NU SUNT	

Anexa Nr. 1 La Partea I

Teren

Nr cadastral	Suprafața (mp)*	Observații / Referințe
	700	

* Suprafața este determinată în planul de proiecție Stereo 70.



Date referitoare la teren

Crt	Categorie folosință	Intravilan	Suprafața (mp)	Tarla	Parcelă	Nr. topo	Observații / Referințe
1	faneata	NU	700	-	857/1	-	

Lungime Segmente

1) Valorile lungimilor segmentelor sunt obținute din proiecție în plan.

Punct început	X / Y	Punct sfârșit	X / Y	Lungime segment (** (m)
1	371.256,282 496.278,511	2	371.259,548 496.227,129	51.486
2	371.259,548 496.227,129	3	371.273,076 496.227,828	13.546
3	371.273,076 496.227,828	4	371.269,874 496.279,212	51.483
4	371.269,874 496.279,212	5	371.263,427 496.279,055	6.45
5	371.263,427 496.279,055	1	371.256,282 496.278,511	7.166

**** Lungimile segmentelor sunt determinate în planul de proiecţie Stereo 70 şi sunt rotunjite la 1 milimetru.**

***** Distanţa dintre puncte este formată din segmente cumulate ce sunt mai mici decât valoarea 1 milimetru.**

**DATE DESPRE IMOBILUL NR. 6672**

Oficiul de Cadastru și Publicitate Imobiliară ALBA
Biroul de Cadastru și Publicitate Imobiliară Alba Iulia

A. Partea I. Descrierea imobilului

TEREN Extravilan

Adresa: Jud. Alba

Nr. Crt	Nr cadastral Nr. topografic	Suprafața* (mp)	Observații / Referințe
A1		395	Sector cadastral:25 Teren neimpregmuit;

B. Partea II. Proprietari și acte

Inscrieri privitoare la dreptul de proprietate și alte drepturi reale	Referințe
/	
Act Administrativ nr. 5207/475, din 22/11/1994 emis de CJPSDDPAT ALBA;	
B1	A1
Intabulare, drept de PROPRIETATE, dobandit prin Reconstituire, cota actuala 1/1 1) RUSU I MIHAIL	

C. Partea III. SARCINI .

Inscrieri privind dezmembramintele dreptului de proprietate, drepturi reale de garanție și sarcini	Referințe
NU SUNT	

Anexa Nr. 1 La Partea I

Teren

Nr cadastral	Suprafața (mp)*	Observații / Referințe
	395	

* Suprafața este determinată în planul de proiecție Stereo 70.



Date referitoare la teren

Crt	Categorie folosință	Intra vilan	Suprafața (mp)	Tarla	Parcelă	Nr. topo	Observații / Referințe
1	vie	NU	395	-	854/5	-	

Lungime Segmente

1) Valorile lungimilor segmentelor sunt obținute din proiecție în plan.

Punct început	X / Y	Punct sfârșit	X / Y	Lungime segment (** (m)
1	371.248,617 496.277,928	2	371.251,871 496.226,732	51.299
2	371.251,871 496.226,732	3	371.259,548 496.227,129	7.686
3	371.259,548 496.227,129	4	371.256,282 496.278,511	51.486
4	371.256,282 496.278,511	1	371.248,617 496.277,928	7.687

** Lungimile segmentelor sunt determinate în planul de proiecție Stereo 70 și sunt rotunjite la 1 milimetru.

***** Distanţa dintre puncte este formată din segmente cumulate ce sunt mai mici decât valoarea 1 milimetru.**

**DATE DESPRE IMOBILUL NR. 6673**

Oficiul de Cadastru și Publicitate Imobiliară ALBA
Biroul de Cadastru și Publicitate Imobiliară Alba Iulia

A. Partea I. Descrierea imobilului

TEREN Extravilan

Adresa: Jud. Alba

Nr. Crt	Nr cadastral Nr. topografic	Suprafața* (mp)	Observații / Referințe
A1		700	Sector cadastral:25 Teren neimprijmit;

B. Partea II. Proprietari și acte

Inscrieri privitoare la dreptul de proprietate și alte drepturi reale		Referințe
/		
Act Administrativ nr. 1758/154, din 29/04/1994 emis de CJPSDDPAT ALBA;		
B1	Intabulare, drept de PROPRIETATE, dobandit prin Reconstituire, cota actuala 1/1 1) CRISTEA T IONEL	A1
Act Administrativ nr. 6284, din 06/08/2024 emis de PRIMARIA SIBOT;		
B2	Se noteaza posesia factica in favoarea lui 1) STUPARU RÎNGHET NICOLAE 2) STUPARU RÎNGHET LUCIA	A1

C. Partea III. SARCINI .

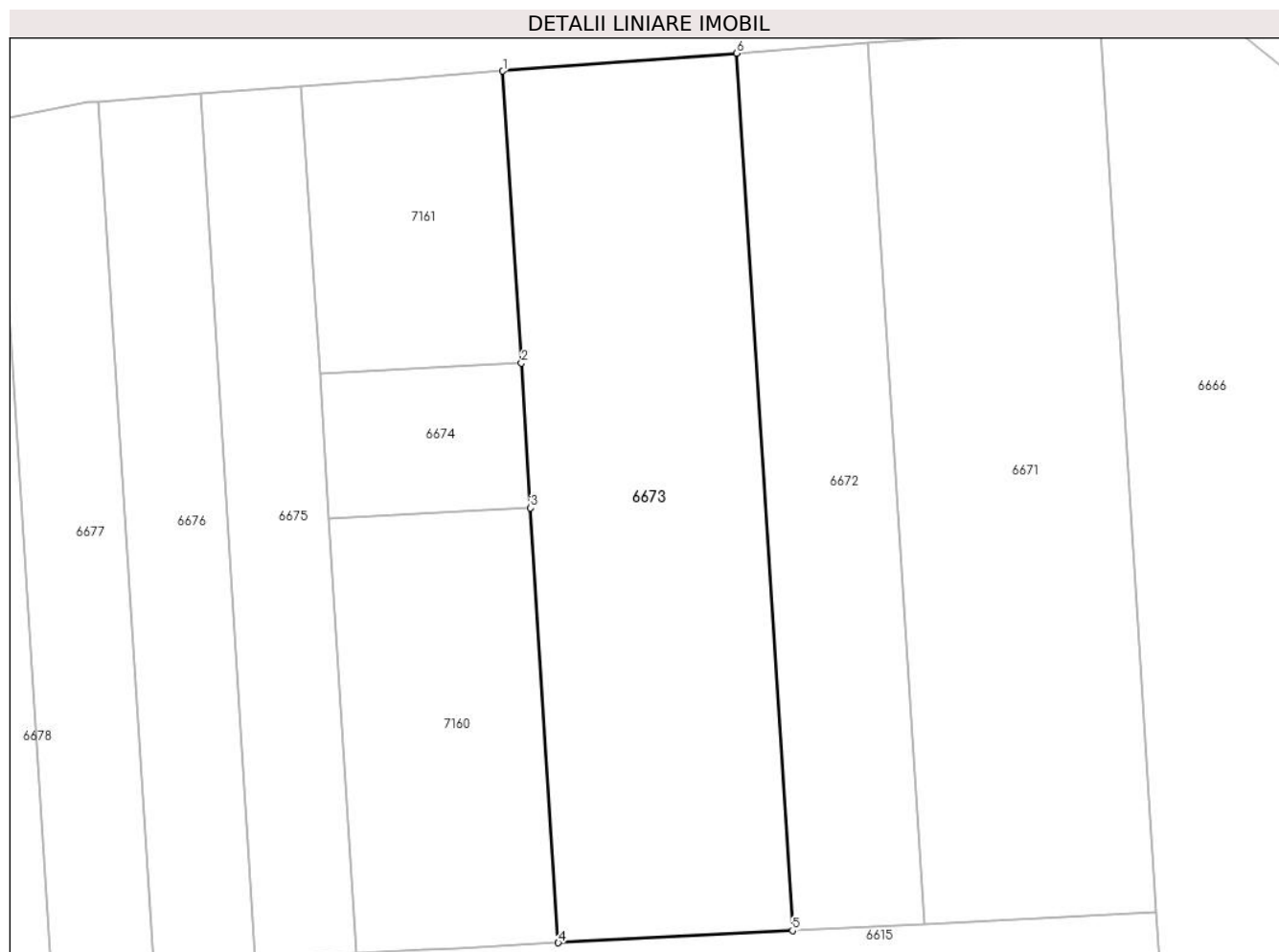
Inscrieri privind dezmembramintele dreptului de proprietate, drepturi reale de garanție și sarcini	Referințe
NU SUNT	

Anexa Nr. 1 La Partea I

Teren

Nr cadastral	Suprafața (mp)*	Observații / Referințe
	700	

* Suprafața este determinată în planul de proiecție Stereo 70.



Date referitoare la teren

Crt	Categorie folosință	Intra vilan	Suprafața (mp)	Tarla	Parcelă	Nr. topo	Observații / Referințe
1	faneata	NU	700	-	854	-	

Lungime Segmente

1) Valorile lungimilor segmentelor sunt obținute din proiecție în plan.

Punct început	X / Y	Punct sfârșit	X / Y	Lungime segment (** (m)
1	371.234,966 496.276,89	2	371.236,049 496.259,845	17.08
2	371.236,049 496.259,845	3	371.236,587 496.251,39	8.472
3	371.236,587 496.251,39	4	371.238,199 496.226,026	25.415
4	371.238,199 496.226,026	5	371.251,871 496.226,732	13.691
5	371.251,871 496.226,732	6	371.248,617 496.277,928	51.299

Punct început	X / Y	Punct sfârșit	X / Y	Lungime segment (** (m)
6	371.248,617 496.277,928	1	371.234,966 496.276,89	13.691

** Lungimile segmentelor sunt determinate în planul de proiecție Stereo 70 și sunt rotunjite la 1 milimetru.

*** Distanța dintre puncte este formată din segmente cumulate ce sunt mai mici decât valoarea 1 milimetru.

**DATE DESPRE IMOBILUL NR. 6674**

Oficiul de Cadastru și Publicitate Imobiliară ALBA
Biroul de Cadastru și Publicitate Imobiliară Alba Iulia

A. Partea I. Descrierea imobilului

TEREN Extravilan

Adresa: Jud. Alba

Nr. Crt	Nr cadastral Nr. topografic	Suprafața* (mp)	Observații / Referințe
A1		100	Sector cadastral:25 Teren neimprijmit;

B. Partea II. Proprietari și acte

Inscrieri privitoare la dreptul de proprietate și alte drepturi reale		Referințe
/		
Act Administrativ nr. 1782/245, din 12/07/1994 emis de CJPSDDPAT ALBA;		
B1	Intabulare, drept de PROPRIETATE, dobandit prin Reconstituire, cota actuala 1/1 1) PLEȘA I MARIA	A1
Act Administrativ nr. 6284, din 06/08/2024 emis de PRIMARIA SIBOT;		
B2	Se noteaza posesia factica in favoarea lui 1) STUPARU RÎNGHET NICOLAE 2) STUPARU RÎNGHET LUCIA	A1

C. Partea III. SARCINI .

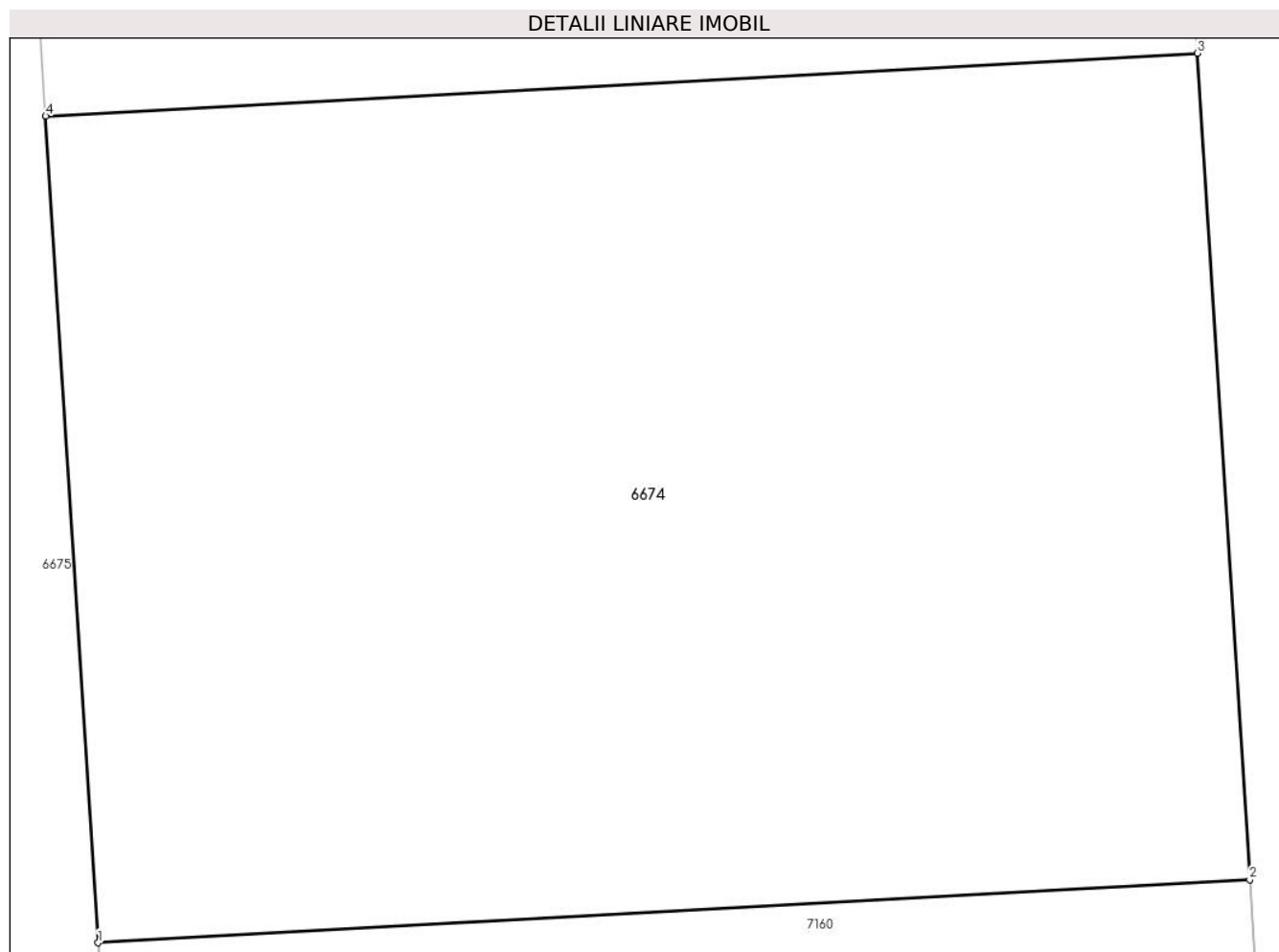
Inscrieri privind dezmembramintele dreptului de proprietate, drepturi reale de garanție și sarcini	Referințe
NU SUNT	

Anexa Nr. 1 La Partea I

Teren

Nr cadastral	Suprafața (mp)*	Observații / Referințe
	100	

* Suprafața este determinată în planul de proiecție Stereo 70.



Date referitoare la teren

Crt	Categorie folosință	Intra vilan	Suprafața (mp)	Tarla	Parcelă	Nr. topo	Observații / Referințe
1	faneata	NU	100	-	852/3	-	

Lungime Segmente

1) Valorile lungimilor segmentelor sunt obținute din proiecție în plan.

Punct început	X / Y	Punct sfârșit	X / Y	Lungime segment (** (m)
1	371.224,8 496.250,746	2	371.236,587 496.251,39	11.804
2	371.236,587 496.251,39	3	371.236,049 496.259,845	8.472
3	371.236,049 496.259,845	4	371.224,262 496.259,2	11.804
4	371.224,262 496.259,2	1	371.224,8 496.250,746	8.472

** Lungimile segmentelor sunt determinate în planul de proiecție Stereo 70 și sunt rotunjite la 1 milimetru.

***** Distanţa dintre puncte este formată din segmente cumulate ce sunt mai mici decât valoarea 1 milimetru.**

**DATE DESPRE IMOBILUL NR. 6675**

Oficiul de Cadastru și Publicitate Imobiliară ALBA
Biroul de Cadastru și Publicitate Imobiliară Alba Iulia

A. Partea I. Descrierea imobilului

TEREN Extravilan

Adresa: Jud. Alba

Nr. Crt	Nr cadastral Nr. topografic	Suprafața* (mp)	Observații / Referințe
A1		300	Sector cadastral:25 Teren neimprejmuit;

B. Partea II. Proprietari și acte

Inscrieri privitoare la dreptul de proprietate și alte drepturi reale	Referințe
/	
Act Administrativ nr. 5252/607, din 08/02/1995 emis de CJPSDDPAT ALBA;	
B1	A1
Intabulare, drept de PROPRIETATE, dobandit prin Reconstituire, cota actuala 1/1 1) VĂIDEAN D ANA	

C. Partea III. SARCINI .

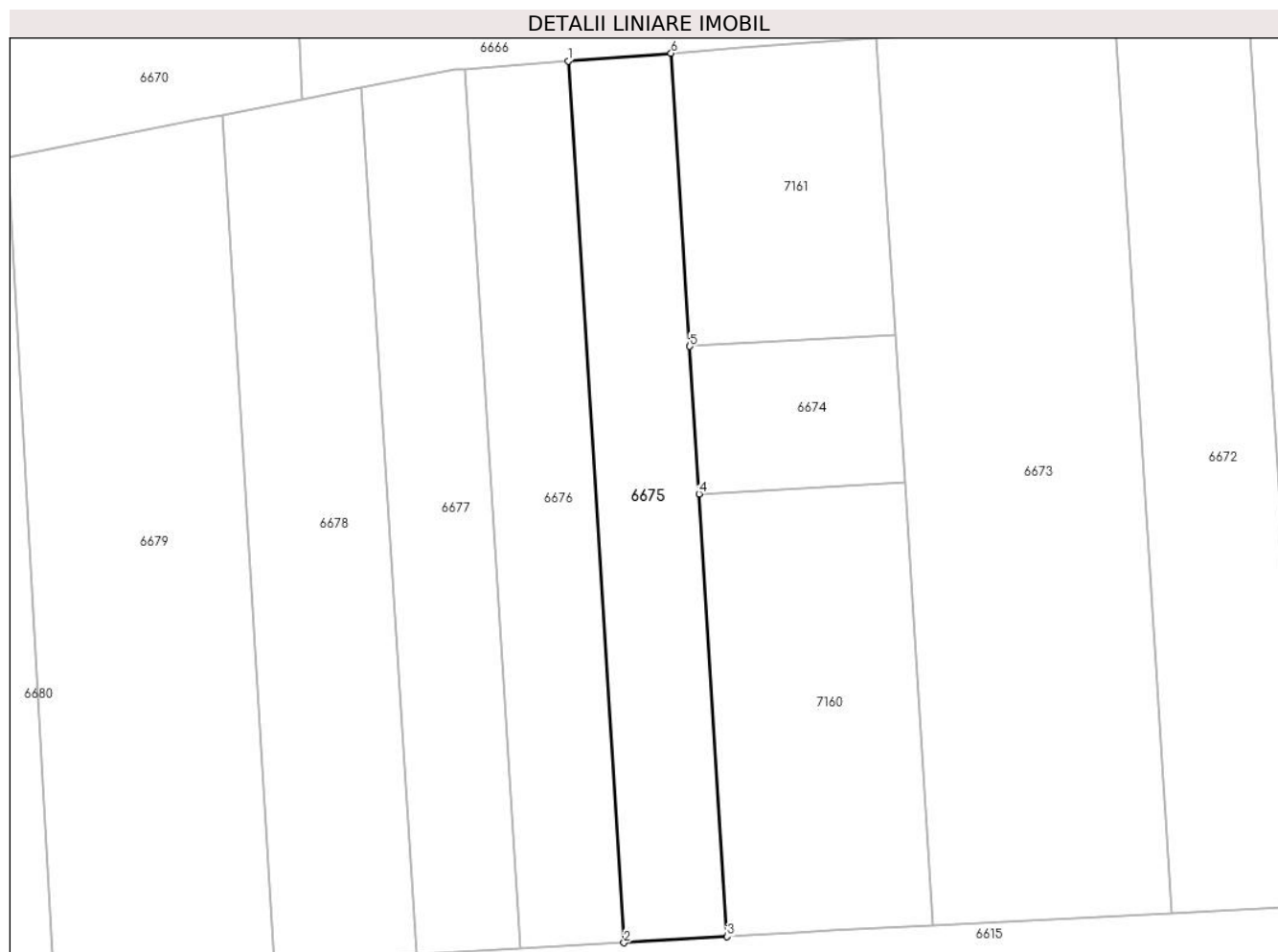
Inscrieri privind dezmembramintele dreptului de proprietate, drepturi reale de garanție și sarcini	Referințe
NU SUNT	

Anexa Nr. 1 La Partea I

Teren

Nr cadastral	Suprafața (mp)*	Observații / Referințe
	300	

* Suprafața este determinată în planul de proiecție Stereo 70.



Date referitoare la teren

Crt	Categorie folosință	Intravilan	Suprafața (mp)	Tarla	Parcelă	Nr. topo	Observații / Referințe
1	faneata	NU	300	-	852/1	-	

Lungime Segmente

1) Valorile lungimilor segmentelor sunt obținute din proiecție în plan.

Punct început	X / Y	Punct sfârșit	X / Y	Lungime segment (** (m)
1	371.217,29 496.275,545	2	371.220,501 496.225,034	50.613
2	371.220,501 496.225,034	3	371.226,412 496.225,382	5.921
3	371.226,412 496.225,382	4	371.224,8 496.250,746	25.415
4	371.224,8 496.250,746	5	371.224,262 496.259,2	8.472
5	371.224,262 496.259,2	6	371.223,195 496.275,994	16.828

Punct început	X / Y	Punct sfârșit	X / Y	Lungime segment (** (m)
6	371.223,195 496.275,994	1	371.217,29 496.275,545	5.922

** Lungimile segmentelor sunt determinate în planul de proiecție Stereo 70 și sunt rotunjite la 1 milimetru.

*** Distanța dintre puncte este formată din segmente cumulate ce sunt mai mici decât valoarea 1 milimetru.

**DATE DESPRE IMOBILUL NR. 6676**

Oficiul de Cadastru și Publicitate Imobiliară ALBA
Biroul de Cadastru și Publicitate Imobiliară Alba Iulia

A. Partea I. Descrierea imobilului

TEREN Extravilan

Adresa: Jud. Alba

Nr. Crt	Nr cadastral Nr. topografic	Suprafața* (mp)	Observații / Referințe
A1		300	Sector cadastral:25 Teren neimprejmit;

B. Partea II. Proprietari și acte

Inscrieri privitoare la dreptul de proprietate și alte drepturi reale		Referințe
/		
Act Normativ nr. 7, din 13/03/1996 emis de Parlamentul Romaniei;		
B1	Inscrierea posesiei, drept de PROPRIETATE, dobandit prin Lege, cota actuala 1/1 1) NEIDENTIFICAT NEIDENTIFICAT	A1
Act Normativ nr. 7, din 13/03/1996 emis de Parlamentul Romaniei (art,13 alin.(14));		
B2	Se noteaza mentiunea proprietar neidentificat, rezerva comisiei locale de fond funciar.	A1

C. Partea III. SARCINI .

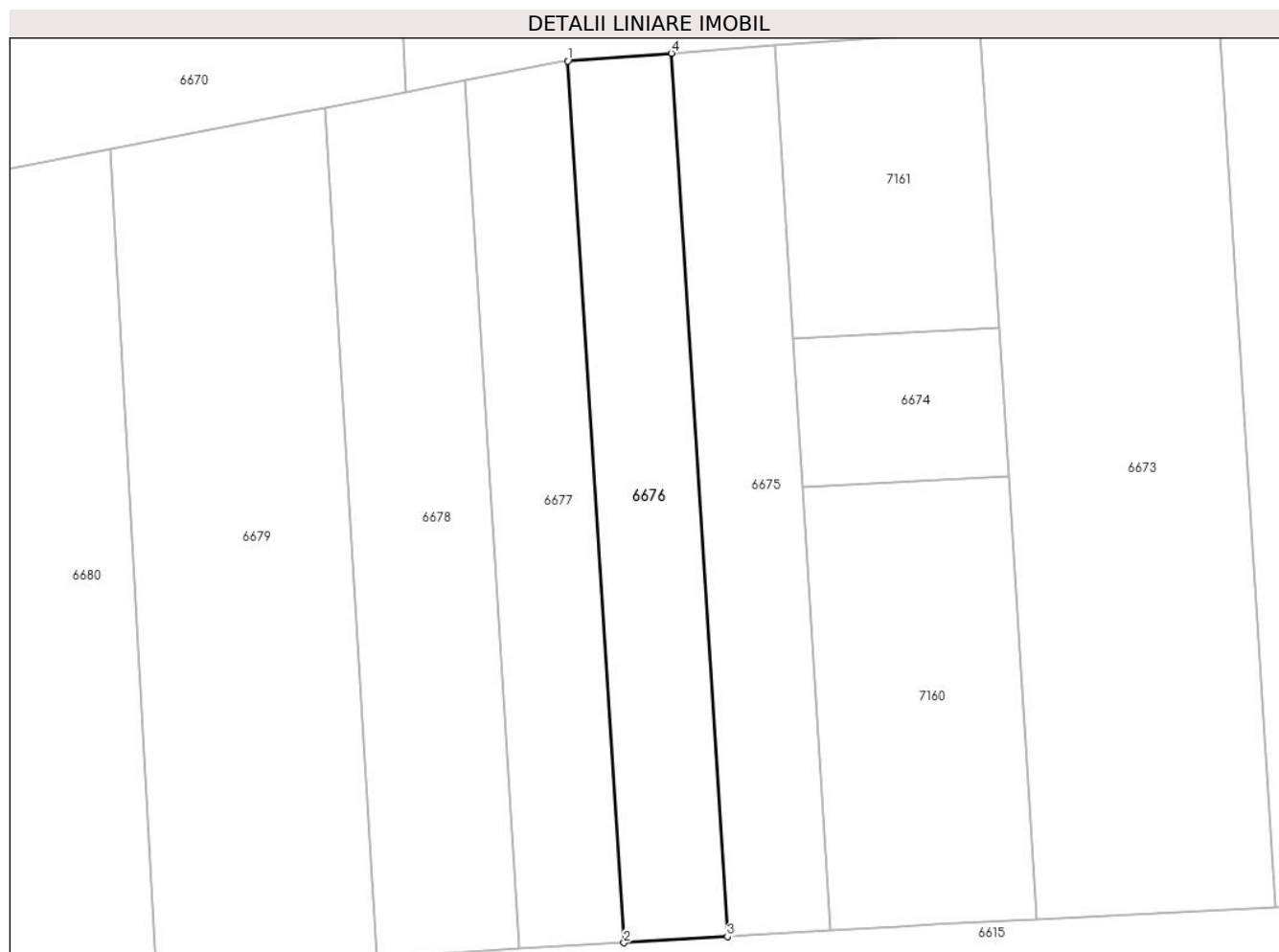
Inscrieri privind dezmembramintele dreptului de proprietate, drepturi reale de garanție și sarcini	Referințe
NU SUNT	

Anexa Nr. 1 La Partea I

Teren

Nr cadastral	Suprafața (mp)*	Observații / Referințe
	300	

* Suprafața este determinată în planul de proiecție Stereo 70.



Date referitoare la teren

Crt	Categorie folosință	Intravilan	Suprafața (mp)	Tarla	Parcelă	Nr. topo	Observații / Referințe
1	faneata	NU	300	-	851/2	-	

Lungime Segmente

1) Valorile lungimilor segmentelor sunt obținute din proiecție în plan.

Punct început	X / Y	Punct sfârșit	X / Y	Lungime segment (** (m)
1	371.211,374 496.275,095	2	371.214,578 496.224,686	50.511
2	371.214,578 496.224,686	3	371.220,501 496.225,034	5.933
3	371.220,501 496.225,034	4	371.217,29 496.275,545	50.613
4	371.217,29 496.275,545	1	371.211,374 496.275,095	5.934

** Lungimile segmentelor sunt determinate în planul de proiecție Stereo 70 și sunt rotunjite la 1 milimetru.

***** Distanţa dintre puncte este formată din segmente cumulate ce sunt mai mici decât valoarea 1 milimetru.**

**DATE DESPRE IMOBILUL NR. 6677**

Oficiul de Cadastru și Publicitate Imobiliară ALBA
Biroul de Cadastru și Publicitate Imobiliară Alba Iulia

A. Partea I. Descrierea imobilului

TEREN Extravilan

Adresa: Jud. Alba

Nr. Crt	Nr cadastral Nr. topografic	Suprafața* (mp)	Observații / Referințe
A1		300	Sector cadastral:25 Teren neimprejmuit;

B. Partea II. Proprietari și acte

Inscrieri privitoare la dreptul de proprietate și alte drepturi reale		Referințe
/		
Act Administrativ nr. 6448/824, din 08/05/1995 emis de CJPSDDPAT ALBA;		
B1	Intabulare, drept de PROPRIETATE, dobandit prin Reconstituire, cota actuala 1/1 1) RUKAUF M ADRIANA 2) POPA M ANA	A1

C. Partea III. SARCINI .

Inscrieri privind dezmembramintele dreptului de proprietate, drepturi reale de garanție și sarcini	Referințe
NU SUNT	

Anexa Nr. 1 La Partea I

Teren

Nr cadastral	Suprafața (mp)*	Observații / Referințe
	300	

* Suprafața este determinată în planul de proiecție Stereo 70.



Date referitoare la teren

Crt	Categorie folosință	Intra vilan	Suprafața (mp)	Tarla	Parcelă	Nr. topo	Observații / Referințe
1	faneata	NU	300	-	851/1	-	

Lungime Segmente

1) Valorile lungimilor segmentelor sunt obținute din proiecție în plan.

Punct început	X / Y	Punct sfârșit	X / Y	Lungime segment (** (m)
1	371.205,451 496.274,005	2	371.208,608 496.224,336	49.77
2	371.208,608 496.224,336	3	371.214,578 496.224,686	5.98
3	371.214,578 496.224,686	4	371.211,374 496.275,095	50.511
4	371.211,374 496.275,095	5	371.210,797 496.275,051	0.579
5	371.210,797 496.275,051	1	371.205,451 496.274,005	5.447

**** Lungimile segmentelor sunt determinate în planul de proiecţie Stereo 70 şi sunt rotunjite la 1 milimetru.**

***** Distanţa dintre puncte este formată din segmente cumulate ce sunt mai mici decât valoarea 1 milimetru.**

**DATE DESPRE IMOBILUL NR. 6678**

Oficiul de Cadastru și Publicitate Imobiliară ALBA
Biroul de Cadastru și Publicitate Imobiliară Alba Iulia

A. Partea I. Descrierea imobilului

TEREN Extravilan

Adresa: Jud. Alba

Nr. Crt	Nr cadastral Nr. topografic	Suprafața* (mp)	Observații / Referințe
A1		400	Sector cadastral:25 Teren neimpregmuit;

B. Partea II. Proprietari și acte

Inscrieri privitoare la dreptul de proprietate și alte drepturi reale	Referințe
/	
Act Administrativ nr. 1782/280, din 02/08/1994 emis de CJPSDDPAT ALBA;	
B1	A1
Intabulare, drept de PROPRIETATE, dobandit prin Reconstituire, cota actuala 1/1 1) IANCU I SILVIA	

C. Partea III. SARCINI .

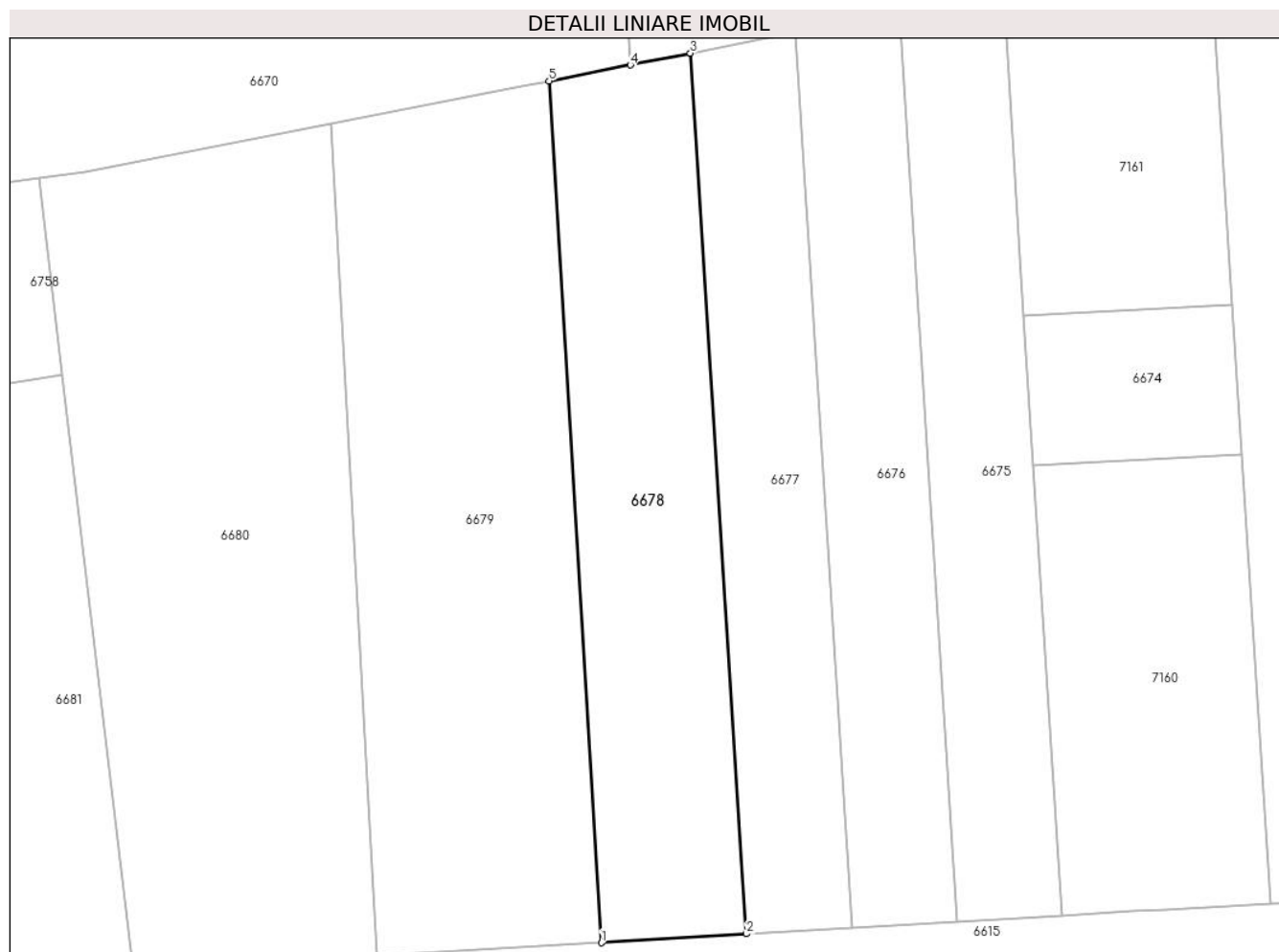
Inscrieri privind dezmembramintele dreptului de proprietate, drepturi reale de garanție și sarcini	Referințe
NU SUNT	

Anexa Nr. 1 La Partea I

Teren

Nr cadastral	Suprafața (mp)*	Observații / Referințe
	400	

* Suprafața este determinată în planul de proiecție Stereo 70.



Date referitoare la teren

Crt	Categorie folosință	Intravilan	Suprafața (mp)	Tarla	Parcelă	Nr. topo	Observații / Referințe
1	faneata	NU	400	-	850/3	-	

Lungime Segmente

1) Valorile lungimilor segmentelor sunt obținute din proiecție în plan.

Punct început	X / Y	Punct sfârșit	X / Y	Lungime segment (** (m)
1	371.200,426 496.223,835	2	371.208,608 496.224,336	8.198
2	371.208,608 496.224,336	3	371.205,451 496.274,005	49.77
3	371.205,451 496.274,005	4	371.202,066 496.273,342	3.449
4	371.202,066 496.273,342	5	371.197,474 496.272,443	4.68
5	371.197,474 496.272,443	1	371.200,426 496.223,835	48.698

**** Lungimile segmentelor sunt determinate în planul de proiecţie Stereo 70 şi sunt rotunjite la 1 milimetru.**

***** Distanţa dintre puncte este formată din segmente cumulate ce sunt mai mici decât valoarea 1 milimetru.**

**DATE DESPRE IMOBILUL NR. 6679**

Oficiul de Cadastru și Publicitate Imobiliară ALBA
Biroul de Cadastru și Publicitate Imobiliară Alba Iulia

A. Partea I. Descrierea imobilului

TEREN Extravilan

Adresa: Jud. Alba

Nr. Crt	Nr cadastral Nr. topografic	Suprafața* (mp)	Observații / Referințe
A1		600	Sector cadastral:25 Teren neimpregmuit;

B. Partea II. Proprietari și acte

Inscrieri privitoare la dreptul de proprietate și alte drepturi reale		Referințe
/		
Act Administrativ nr. 7002/950, din 20/07/1995 emis de CJPSDDPAT ALBA;		
B1	Intabulare, drept de PROPRIETATE, dobandit prin Reconstituire, cota actuala 1/1 1) MIHĂILĂ I IOAN 2) MIHĂILĂ I VASILE 3) MIHĂILĂ I MARIA 4) CORNELIA I LETIȚIA 5) MIHĂILĂ MANOILĂ	A1

C. Partea III. SARCINI .

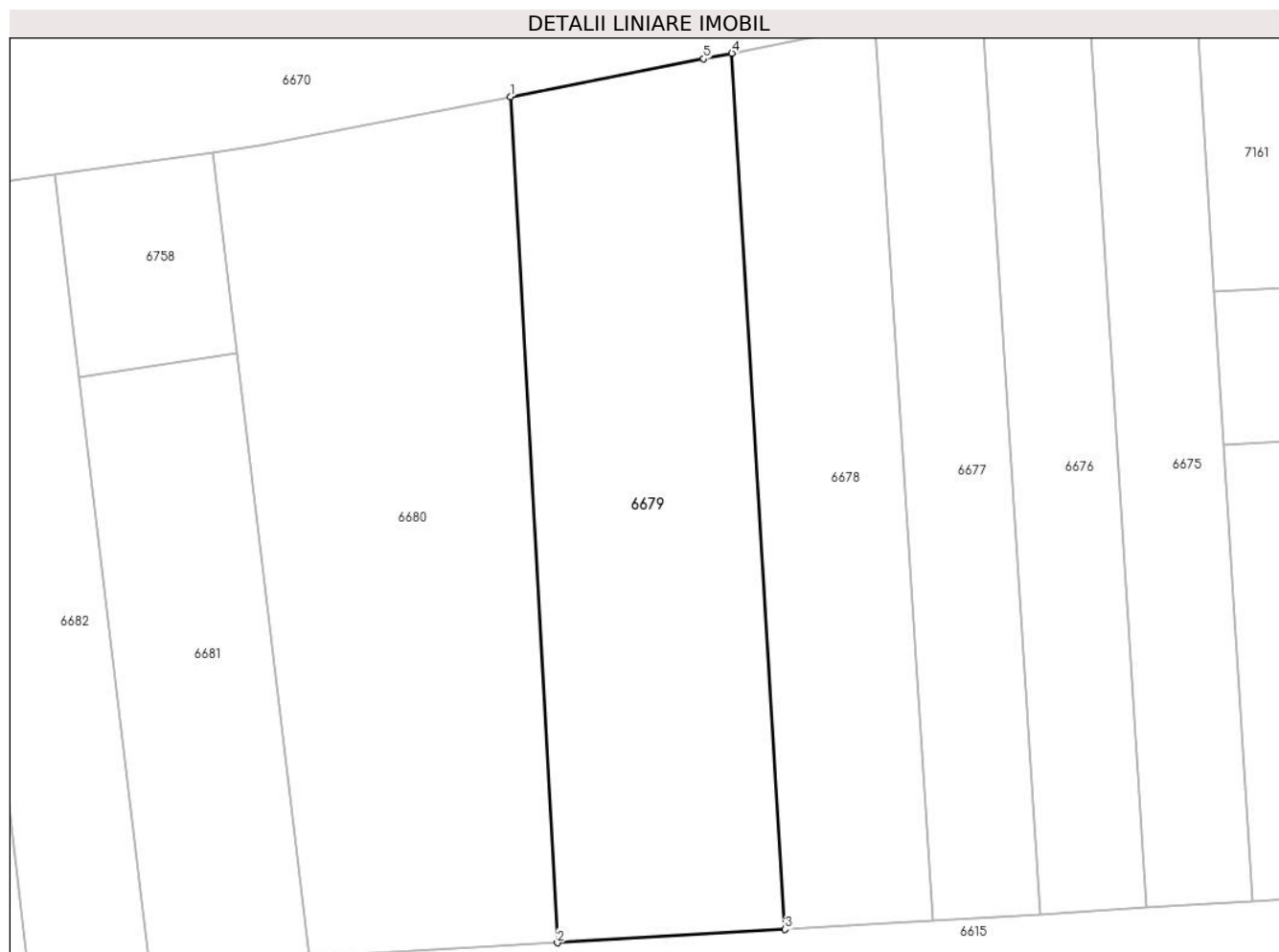
Inscrieri privind dezmembramintele dreptului de proprietate, drepturi reale de garanție și sarcini	Referințe
NU SUNT	

Anexa Nr. 1 La Partea I

Teren

Nr cadastral	Suprafața (mp)*	Observații / Referințe
	600	

* Suprafața este determinată în planul de proiecție Stereo 70.



Date referitoare la teren

Crt	Categorie folosință	Intravilan	Suprafața (mp)	Tarla	Parcelă	Nr. topo	Observații / Referințe
1	vie	NU	600	-	850/2	-	

Lungime Segmente

1) Valorile lungimilor segmentelor sunt obținute din proiecție în plan.

Punct început	X / Y	Punct sfârșit	X / Y	Lungime segment (** (m)
1	371.185,173 496.270,035	2	371.187,786 496.223,093	47.015
2	371.187,786 496.223,093	3	371.200,426 496.223,835	12.662
3	371.200,426 496.223,835	4	371.197,474 496.272,443	48.698
4	371.197,474 496.272,443	5	371.195,909 496.272,137	1.594
5	371.195,909 496.272,137	1	371.185,173 496.270,035	10.94

**** Lungimile segmentelor sunt determinate în planul de proiecţie Stereo 70 şi sunt rotunjite la 1 milimetru.**

***** Distanţa dintre puncte este formată din segmente cumulate ce sunt mai mici decât valoarea 1 milimetru.**

**DATE DESPRE IMOBILUL NR. 6680**

Oficiul de Cadastru și Publicitate Imobiliară ALBA
Biroul de Cadastru și Publicitate Imobiliară Alba Iulia

A. Partea I. Descrierea imobilului

TEREN Extravilan

Adresa: Jud. Alba

Nr. Crt	Nr cadastral Nr. topografic	Suprafața* (mp)	Observații / Referințe
A1		700	Sector cadastral:25 Teren neimprejmuit;

B. Partea II. Proprietari și acte

Inscrieri privitoare la dreptul de proprietate și alte drepturi reale	Referințe
/	
Act Administrativ nr. 5252/685, din 29/03/1995 emis de CJPSDDPAT ALBA;	
B1	A1
Intabulare, drept de PROPRIETATE, dobandit prin Reconstituire, cota actuala 1/1 1) NISTOR A PARASCHIVA	

C. Partea III. SARCINI .

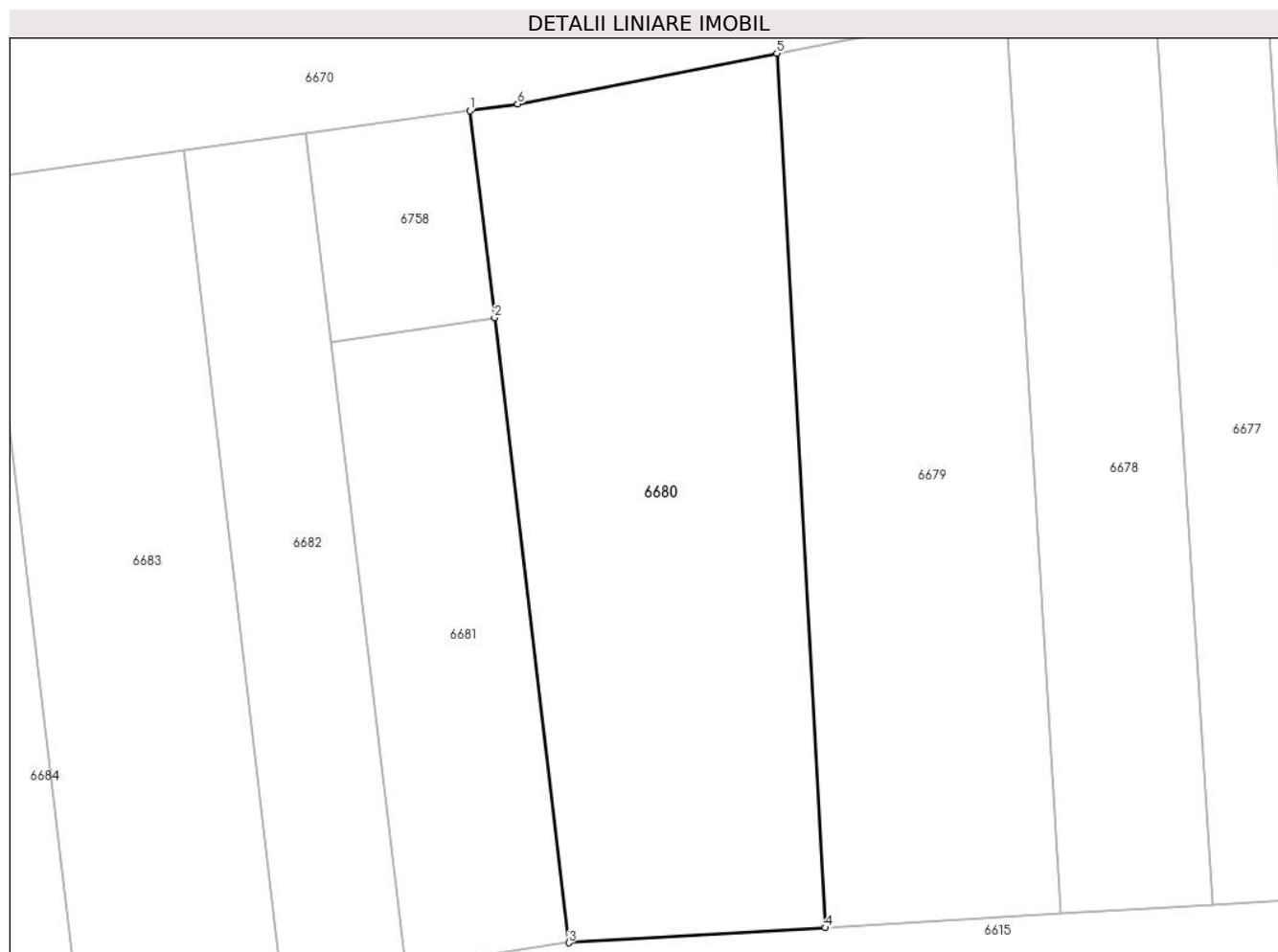
Inscrieri privind dezmembramintele dreptului de proprietate, drepturi reale de garanție și sarcini	Referințe
NU SUNT	

Anexa Nr. 1 La Partea I

Teren

Nr cadastral	Suprafața (mp)*	Observații / Referințe
	700	

* Suprafața este determinată în planul de proiecție Stereo 70.



Date referitoare la teren

Crt	Categorie folosință	Intravilan	Suprafața (mp)	Tarla	Parcelă	Nr. topo	Observații / Referințe
1	faneata	NU	700	-	850/1	-	

Lungime Segmente

1) Valorile lungimilor segmentelor sunt obținute din proiecție în plan.

Punct început	X / Y	Punct sfârșit	X / Y	Lungime segment (** (m)
1	371.168,684 496.266,951	2	371.170,008 496.255,836	11.193
2	371.170,008 496.255,836	3	371.174,004 496.222,283	33.791
3	371.174,004 496.222,283	4	371.187,786 496.223,093	13.805
4	371.187,786 496.223,093	5	371.185,173 496.270,035	47.015
5	371.185,173 496.270,035	6	371.171,257 496.267,311	14.18

Punct început	X / Y	Punct sfârșit	X / Y	Lungime segment (** (m)
6	371.171,257 496.267,311	1	371.168,684 496.266,951	2.599

** Lungimile segmentelor sunt determinate în planul de proiecție Stereo 70 și sunt rotunjite la 1 milimetru.

*** Distanța dintre puncte este formată din segmente cumulate ce sunt mai mici decât valoarea 1 milimetru.

**DATE DESPRE IMOBILUL NR. 6681**

Oficiul de Cadastru și Publicitate Imobiliară ALBA
Biroul de Cadastru și Publicitate Imobiliară Alba Iulia

A. Partea I. Descrierea imobilului

TEREN Extravilan

Adresa: Jud. Alba

Nr. Crt	Nr cadastral Nr. topografic	Suprafața* (mp)	Observații / Referințe
A1		300	Sector cadastral:25 Teren neimprijmit;

B. Partea II. Proprietari și acte

Inscrieri privitoare la dreptul de proprietate și alte drepturi reale		Referințe
/		
Act Administrativ nr. 6432/706, din 31/03/1995 emis de CJPSDDPAT ALBA;		
B1	Intabulare, drept de PROPRIETATE, dobandit prin Reconstituire, cota actuala 1/1 1) ZAHARIE Z AUREL 2) CODEA Z ANA 3) CRĂCIUN Z RAFILA	A1

C. Partea III. SARCINI .

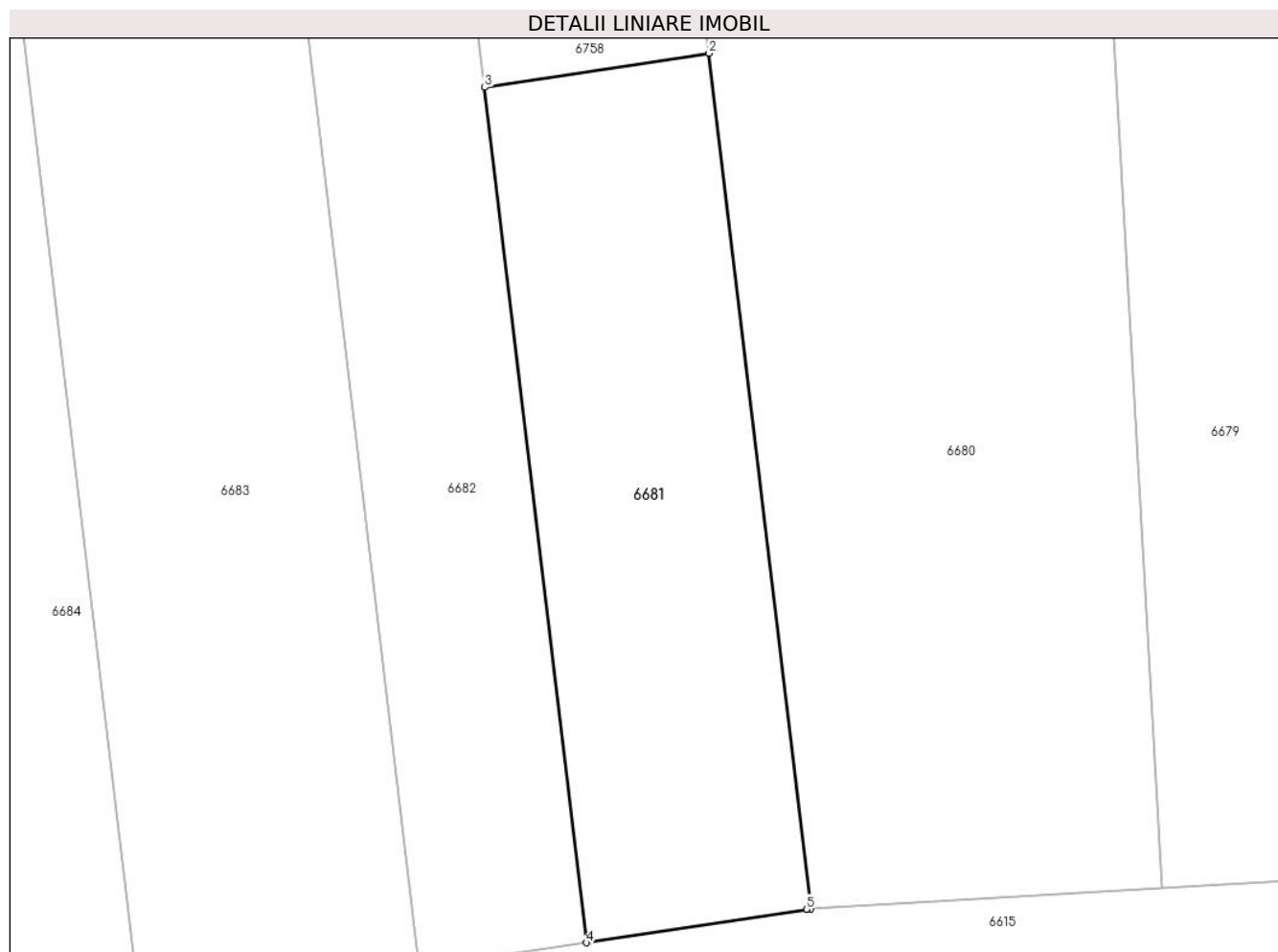
Inscrieri privind dezmembramintele dreptului de proprietate, drepturi reale de garanție și sarcini	Referințe
NU SUNT	

Anexa Nr. 1 La Partea I

Teren

Nr cadastral	Suprafața (mp)*	Observații / Referințe
	300	

* Suprafața este determinată în planul de proiecție Stereo 70.



Date referitoare la teren

Crt	Categorie folosință	Intravilan	Suprafața (mp)	Tarla	Parcelă	Nr. topo	Observații / Referințe
1	vie	NU	300	-	849	-	

Lungime Segmente

1) Valorile lungimilor segmentelor sunt obținute din proiecție în plan.

Punct început	X / Y	Punct sfârșit	X / Y	Lungime segment (** (m)
1	371.174,004 496.222,283	2	371.170,008 496.255,836	33.791
2	371.170,008 496.255,836	3	371.161,22 496.254,496	8.89
3	371.161,22 496.254,496	4	371.165,218 496.220,961	33.773
4	371.165,218 496.220,961	5	371.173,849 496.222,277	8.73
5	371.173,849 496.222,277	1	371.174,004 496.222,283	0.156

**** Lungimile segmentelor sunt determinate în planul de proiecţie Stereo 70 şi sunt rotunjite la 1 milimetru.**

***** Distanţa dintre puncte este formată din segmente cumulate ce sunt mai mici decât valoarea 1 milimetru.**

**DATE DESPRE IMOBILUL NR. 6682**

Oficiul de Cadastru și Publicitate Imobiliară ALBA
Biroul de Cadastru și Publicitate Imobiliară Alba Iulia

A. Partea I. Descrierea imobilului

TEREN Extravilan

Adresa: Jud. Alba

Nr. Crt	Nr cadastral Nr. topografic	Suprafața* (mp)	Observații / Referințe
A1		300	Sector cadastral:25 Teren neimprijmit;

B. Partea II. Proprietari și acte

Inscrieri privitoare la dreptul de proprietate și alte drepturi reale		Referințe
/		
Act Administrativ nr. 6432/706, din 31/03/1995 emis de CJPSDDPAT ALBA;		
B1	Intabulare, drept de PROPRIETATE, dobandit prin Reconstituire, cota actuala 1/1 1) ZAHARIE Z AUREL 2) CODEA Z ANA 3) CRĂCIUN Z RAFILA	A1

C. Partea III. SARCINI .

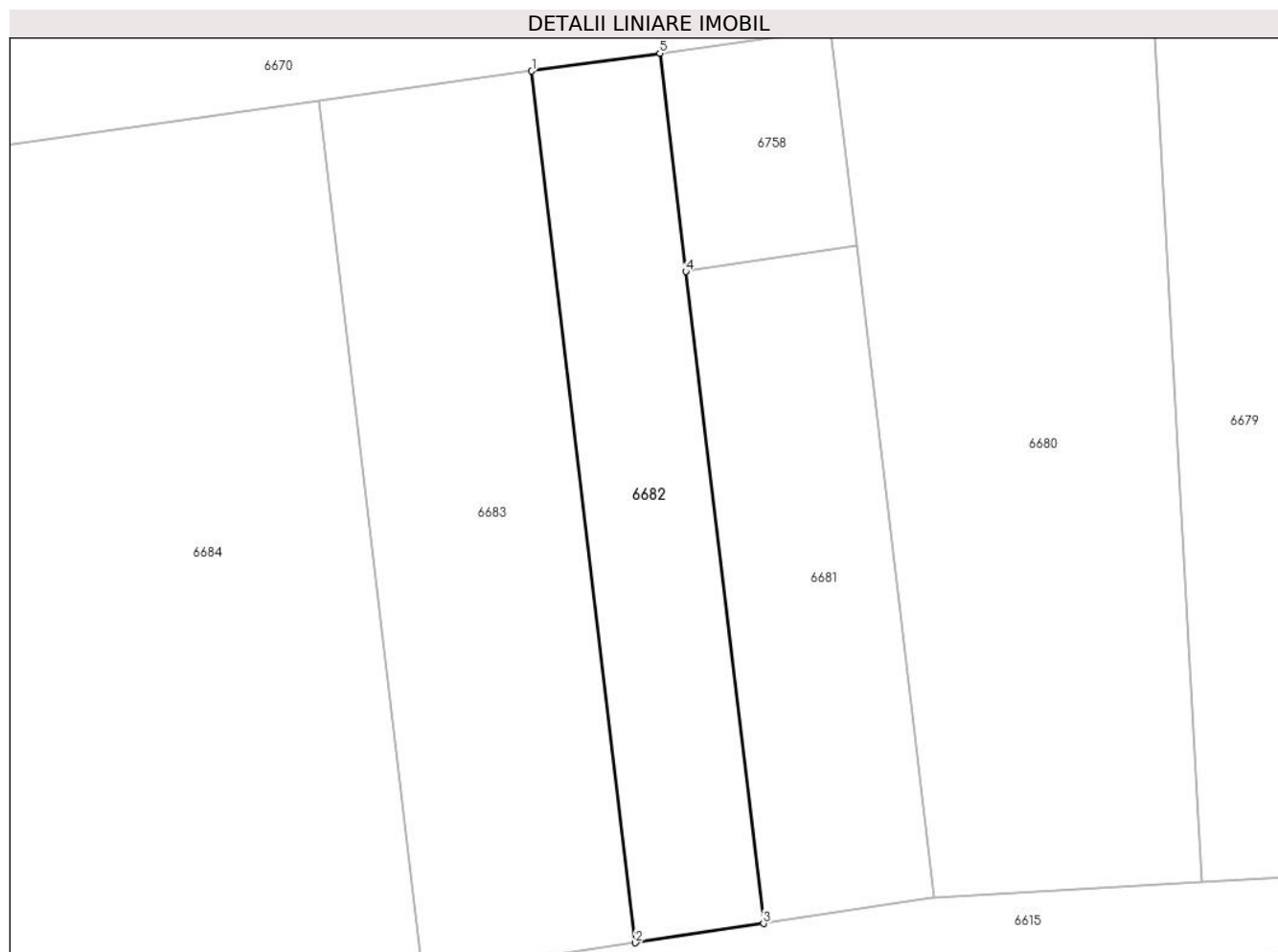
Inscrieri privind dezmembramintele dreptului de proprietate, drepturi reale de garanție și sarcini	Referințe
NU SUNT	

Anexa Nr. 1 La Partea I

Teren

Nr cadastral	Suprafața (mp)*	Observații / Referințe
	300	

* Suprafața este determinată în planul de proiecție Stereo 70.



Date referitoare la teren

Crt	Categorie folosință	Intravilan	Suprafața (mp)	Tarla	Parcelă	Nr. topo	Observații / Referințe
1	vie	NU	300	-	848/2	-	

Lungime Segmente

1) Valorile lungimilor segmentelor sunt obținute din proiecție în plan.

Punct început	X / Y	Punct sfârșit	X / Y	Lungime segment (** (m)
1	371.153,292 496.264,799	2	371.158,627 496.219,97	45.145
2	371.158,627 496.219,97	3	371.165,218 496.220,961	6.666
3	371.165,218 496.220,961	4	371.161,22 496.254,496	33.773
4	371.161,22 496.254,496	5	371.159,881 496.265,72	11.304
5	371.159,881 496.265,72	1	371.153,292 496.264,799	6.653

**** Lungimile segmentelor sunt determinate în planul de proiecţie Stereo 70 şi sunt rotunjite la 1 milimetru.**

***** Distanţa dintre puncte este formată din segmente cumulate ce sunt mai mici decât valoarea 1 milimetru.**

**DATE DESPRE IMOBILUL NR. 6683**

Oficiul de Cadastru și Publicitate Imobiliară ALBA
Biroul de Cadastru și Publicitate Imobiliară Alba Iulia

A. Partea I. Descrierea imobilului

TEREN Extravilan

Adresa: Jud. Alba

Nr. Crt	Nr cadastral Nr. topografic	Suprafața* (mp)	Observații / Referințe
A1		500	Sector cadastral:25 Teren neimprejmit;

B. Partea II. Proprietari și acte

Inscrieri privitoare la dreptul de proprietate și alte drepturi reale		Referințe
/		
Act Normativ nr. 7, din 13/03/1996 emis de Parlamentul Romaniei;		
B1	Inscrierea posesiei, drept de PROPRIETATE, dobandit prin Lege, cota actuala 1/1 1) NEIDENTIFICAT NEIDENTIFICAT	A1
Act Normativ nr. 7, din 13/03/1996 emis de Parlamentul Romaniei (art,13 alin.(14));		
B2	Se noteaza mentiunea proprietar neidentificat, rezerva comisiei locale de fond funciar.	A1

C. Partea III. SARCINI .

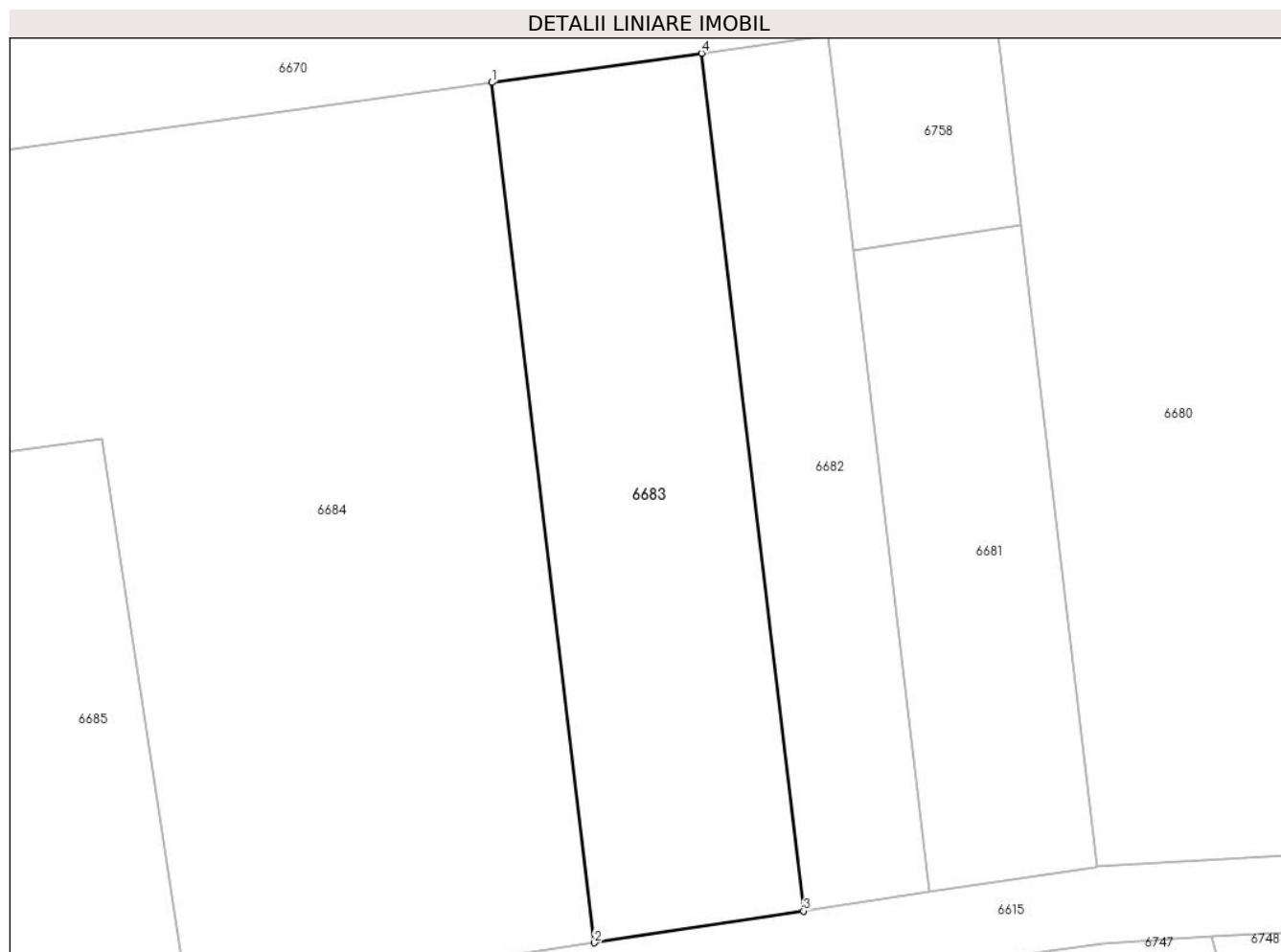
Inscrieri privind dezmembramintele dreptului de proprietate, drepturi reale de garanție și sarcini	Referințe
NU SUNT	

Anexa Nr. 1 La Partea I

Teren

Nr cadastral	Suprafața (mp)*	Observații / Referințe
	500	

* Suprafața este determinată în planul de proiecție Stereo 70.



Date referitoare la teren

Crt	Categorie folosință	Intravilan	Suprafața (mp)	Tarla	Parcelă	Nr. topo	Observații / Referințe
1	vie	NU	500	-	848/1	-	

Lungime Segmente

1) Valorile lungimilor segmentelor sunt obținute din proiecție în plan.

Punct început	X / Y	Punct sfârșit	X / Y	Lungime segment (** (m)
1	371.142,335 496.263,267	2	371.147,692 496.218,313	45.272
2	371.147,692 496.218,313	3	371.158,627 496.219,97	11.06
3	371.158,627 496.219,97	4	371.153,292 496.264,799	45.145
4	371.153,292 496.264,799	1	371.142,335 496.263,267	11.064

** Lungimile segmentelor sunt determinate în planul de proiecție Stereo 70 și sunt rotunjite la 1 milimetru.

***** Distanţa dintre puncte este formată din segmente cumulate ce sunt mai mici decât valoarea 1 milimetru.**

**DATE DESPRE IMOBILUL NR. 6684**

Oficiul de Cadastru și Publicitate Imobiliară ALBA
Biroul de Cadastru și Publicitate Imobiliară Alba Iulia

A. Partea I. Descrierea imobilului

TEREN Extravilan

Adresa: Jud. Alba

Nr. Crt	Nr cadastral Nr. topografic	Suprafața* (mp)	Observații / Referințe
A1		1.694	Sector cadastral:25 Teren neimprijmit;

B. Partea II. Proprietari și acte

Inscrieri privitoare la dreptul de proprietate și alte drepturi reale		Referințe
/		
Act Normativ nr. 7, din 13/03/1996 emis de Parlamentul Romaniei;		
B1	Inscrierea posesiei, drept de PROPRIETATE, dobandit prin Lege, cota actuala 1/1 1) NEIDENTIFICAT NEIDENTIFICAT	A1
Act Normativ nr. 7, din 13/03/1996 emis de Parlamentul Romaniei (art,13 alin.(14));		
B2	Se noteaza mentiunea proprietar neidentificat, rezerva comisiei locale de fond funciar.	A1

C. Partea III. SARCINI .

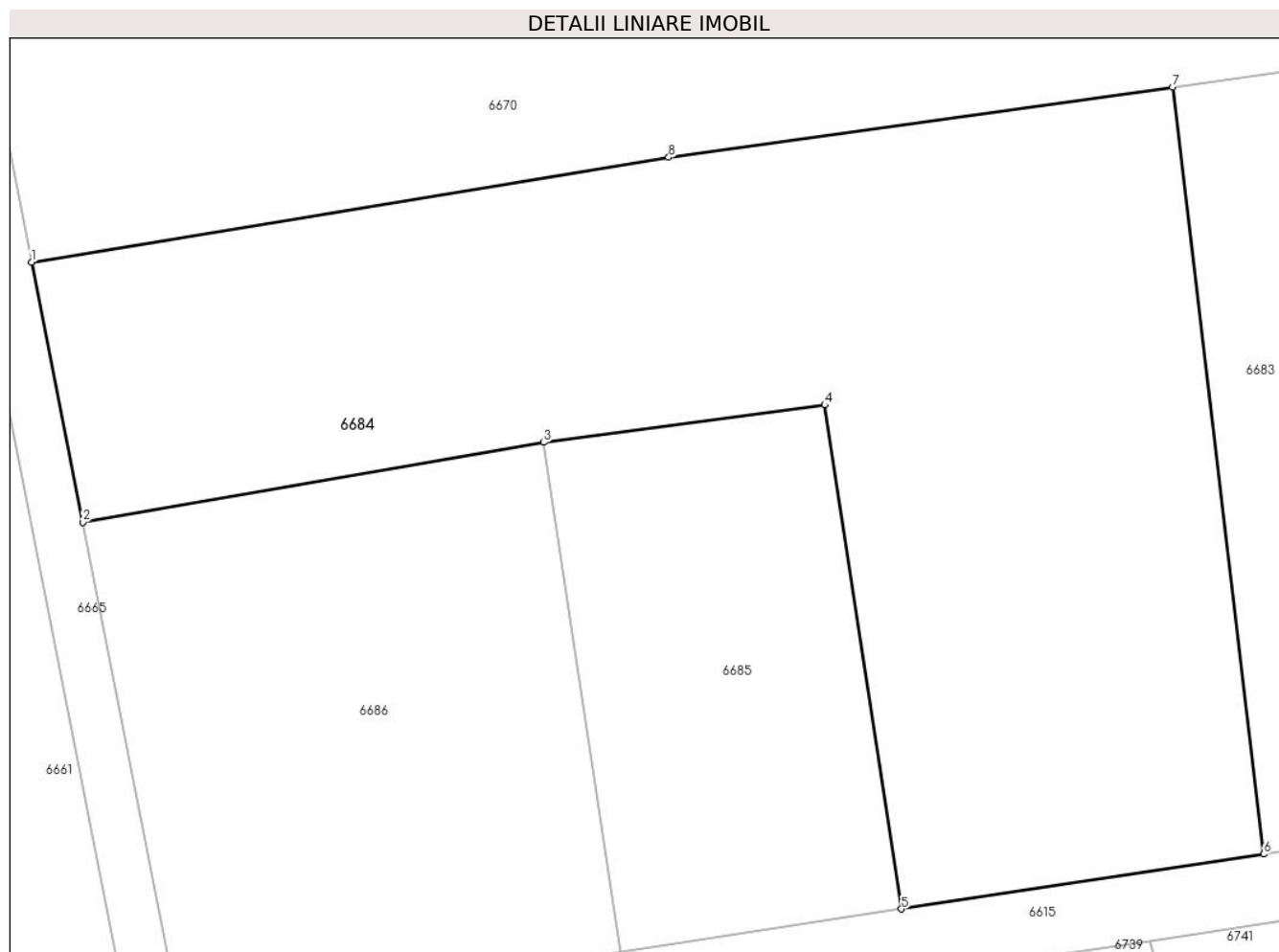
Inscrieri privind dezmembramintele dreptului de proprietate, drepturi reale de garanție și sarcini	Referințe
NU SUNT	

Anexa Nr. 1 La Partea I

Teren

Nr cadastral	Suprafața (mp)*	Observații / Referințe
	1.694	

* Suprafața este determinată în planul de proiecție Stereo 70.



Date referitoare la teren

Crt	Categorie folosință	Intra vilan	Suprafața (mp)	Tarla	Parcelă	Nr. topo	Observații / Referințe
1	faneata	NU	1.694	-	-	-	

Lungime Segmente

1) Valorile lungimilor segmentelor sunt obținute din proiecție în plan.

Punct început	X / Y	Punct sfârșit	X / Y	Lungime segment (** (m)
1	371.075,437 496.252,991	2	371.078,43 496.237,754	15.528
2	371.078,43 496.237,754	3	371.105,459 496.242,436	27.432
3	371.105,459 496.242,436	4	371.121,954 496.244,63	16.64
4	371.121,954 496.244,63	5	371.126,45 496.215,094	29.876
5	371.126,45 496.215,094	6	371.147,692 496.218,313	21.485

Punct început	X / Y	Punct sfârşit	X / Y	Lungime segment (** (m)
6	371.147,692 496.218,313	7	371.142,335 496.263,267	45.272
7	371.142,335 496.263,267	8	371.112,802 496.259,137	29.82
8	371.112,802 496.259,137	1	371.075,437 496.252,991	37.867

** Lungimile segmentelor sunt determinate în planul de proiecţie Stereo 70 şi sunt rotunjite la 1 milimetru.

*** Distanţa dintre puncte este formată din segmente cumulate ce sunt mai mici decât valoarea 1 milimetru.

**DATE DESPRE IMOBILUL NR. 6685**

Oficiul de Cadastru și Publicitate Imobiliară ALBA
Biroul de Cadastru și Publicitate Imobiliară Alba Iulia

A. Partea I. Descrierea imobilului

TEREN Extravilan

Adresa: Jud. Alba

Nr. Crt	Nr cadastral Nr. topografic	Suprafața* (mp)	Observații / Referințe
A1		500	Sector cadastral:25 Teren neimprijmit;

B. Partea II. Proprietari și acte

Inscrieri privitoare la dreptul de proprietate și alte drepturi reale		Referințe
/		
Act Normativ nr. 7, din 13/03/1996 emis de Parlamentul Romaniei;		
B1	Inscrierea posesiei, drept de PROPRIETATE, dobandit prin Lege, cota actuala 1/1 1) NEIDENTIFICAT NEIDENTIFICAT	A1
Act Normativ nr. 7, din 13/03/1996 emis de Parlamentul Romaniei (art,13 alin.(14));		
B2	Se noteaza mentiunea proprietar neidentificat, rezerva comisiei locale de fond funciar.	A1

C. Partea III. SARCINI .

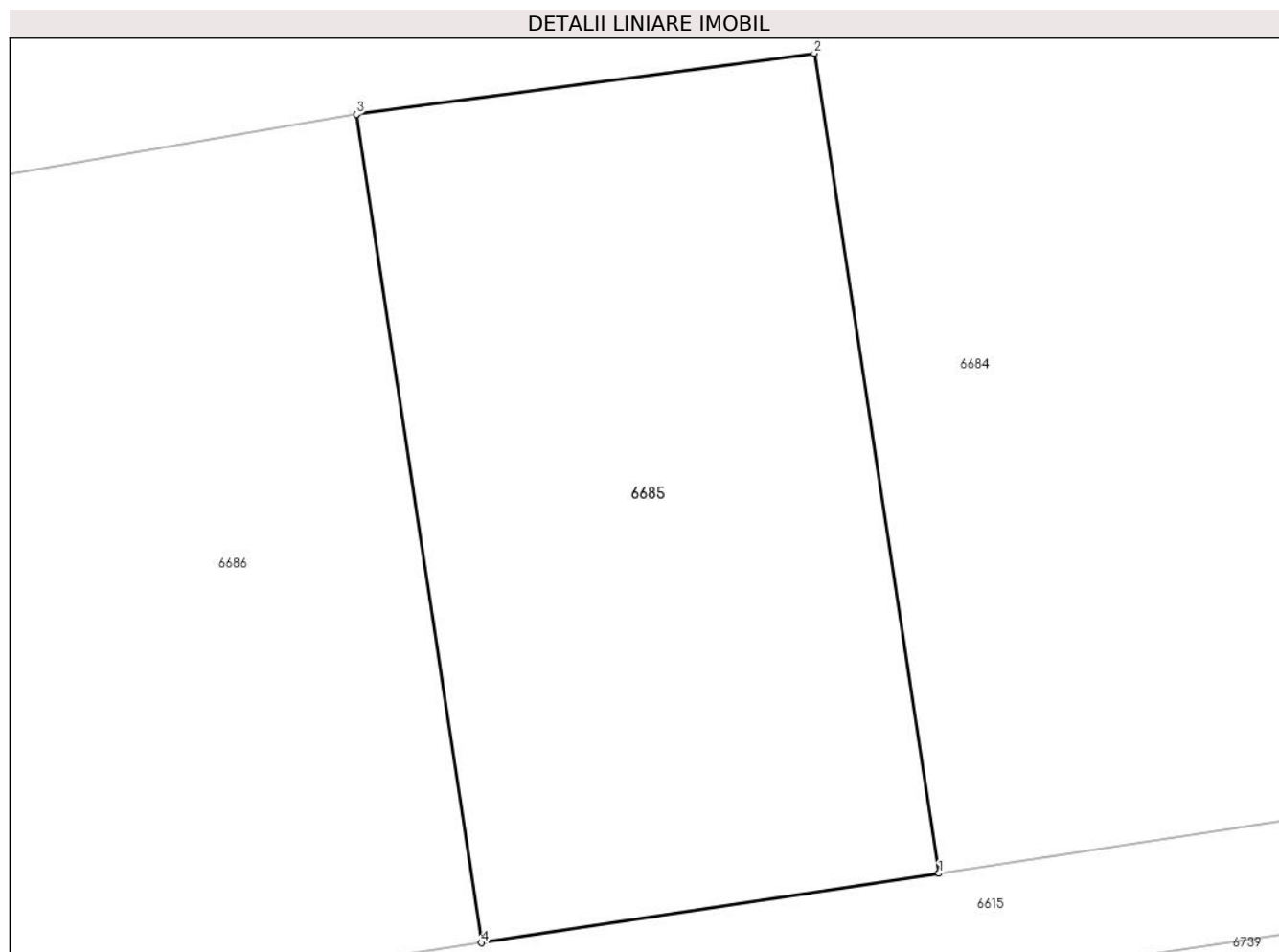
Inscrieri privind dezmembramintele dreptului de proprietate, drepturi reale de garanție și sarcini	Referințe
NU SUNT	

Anexa Nr. 1 La Partea I

Teren

Nr cadastral	Suprafața (mp)*	Observații / Referințe
	500	

* Suprafața este determinată în planul de proiecție Stereo 70.



Date referitoare la teren

Crt	Categorie folosință	Intra vilan	Suprafața (mp)	Tarla	Parcelă	Nr. topo	Observații / Referințe
1	faneata	NU	500	-	847/3/1	-	

Lungime Segmente

1) Valorile lungimilor segmentelor sunt obținute din proiecție în plan.

Punct început	X / Y	Punct sfârșit	X / Y	Lungime segment (** (m)
1	371.126,45 496.215,094	2	371.121,954 496.244,63	29.875
2	371.121,954 496.244,63	3	371.105,459 496.242,436	16.641
3	371.105,459 496.242,436	4	371.109,96 496.212,596	30.178
4	371.109,96 496.212,596	1	371.126,45 496.215,094	16.678

** Lungimile segmentelor sunt determinate în planul de proiecție Stereo 70 și sunt rotunjite la 1 milimetru.

***** Distanţa dintre puncte este formată din segmente cumulate ce sunt mai mici decât valoarea 1 milimetru.**

**DATE DESPRE IMOBILUL NR. 6686**

Oficiul de Cadastru și Publicitate Imobiliară ALBA
Biroul de Cadastru și Publicitate Imobiliară Alba Iulia

A. Partea I. Descrierea imobilului

TEREN Extravilan

Adresa: Jud. Alba

Nr. Crt	Nr cadastral Nr. topografic	Suprafața* (mp)	Observații / Referințe
A1		800	Sector cadastral:25 Teren neimprejmit;

B. Partea II. Proprietari și acte

Inscrieri privitoare la dreptul de proprietate și alte drepturi reale		Referințe
/		
Act Normativ nr. 7, din 13/03/1996 emis de Parlamentul Romaniei;		
B1	Inscrierea posesiei, drept de PROPRIETATE, dobandit prin Lege, cota actuala 1/1 1) NEIDENTIFICAT NEIDENTIFICAT	A1
Act Normativ nr. 7, din 13/03/1996 emis de Parlamentul Romaniei (art,13 alin.(14));		
B2	Se noteaza mentiunea proprietar neidentificat, rezerva comisiei locale de fond funciar.	A1

C. Partea III. SARCINI .

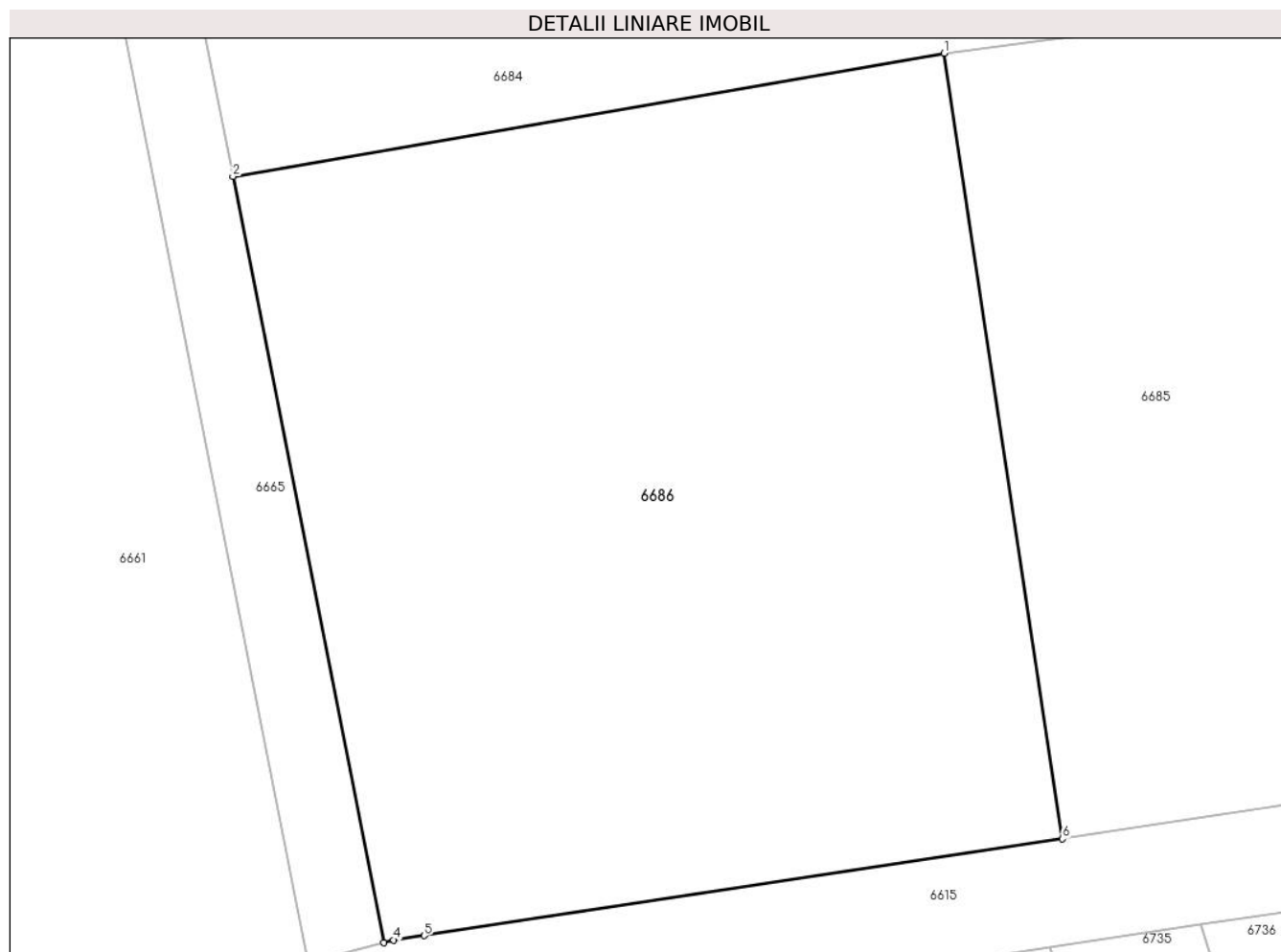
Inscrieri privind dezmembramintele dreptului de proprietate, drepturi reale de garanție și sarcini	Referințe
NU SUNT	

Anexa Nr. 1 La Partea I

Teren

Nr cadastral	Suprafața (mp)*	Observații / Referințe
	800	

* Suprafața este determinată în planul de proiecție Stereo 70.



Date referitoare la teren

Crt	Categorie folosință	Intra vilan	Suprafața (mp)	Tarla	Parcelă	Nr. topo	Observații / Referințe
1	faneata	NU	800	-	847/2	-	

Lungime Segmente

1) Valorile lungimilor segmentelor sunt obținute din proiecție în plan.

Punct început	X / Y	Punct sfârșit	X / Y	Lungime segment (** (m)
1	371.105,459 496.242,436	2	371.078,43 496.237,754	27.432
2	371.078,43 496.237,754	3	371.084,165 496.208,645	29.669
3	371.084,165 496.208,645	4	371.084,542 496.208,744	0.39
4	371.084,542 496.208,744	5	371.085,697 496.208,919	1.168
5	371.085,697 496.208,919	6	371.109,96 496.212,596	24.54

Punct început	X / Y	Punct sfârșit	X / Y	Lungime segment (** (m)
6	371.109,96 496.212,596	1	371.105,459 496.242,436	30.178

** Lungimile segmentelor sunt determinate în planul de proiecție Stereo 70 și sunt rotunjite la 1 milimetru.

*** Distanța dintre puncte este formată din segmente cumulate ce sunt mai mici decât valoarea 1 milimetru.

**DATE DESPRE IMOBILUL NR. 6688**

Oficiul de Cadastru și Publicitate Imobiliară ALBA
Biroul de Cadastru și Publicitate Imobiliară Alba Iulia

A. Partea I. Descrierea imobilului

TEREN Extravilan

Adresa: Jud. Alba

Nr. Crt	Nr cadastral Nr. topografic	Suprafața* (mp)	Observații / Referințe
A1		77	Sector cadastral:25 Teren neimprejmuit; Diferența de suprafață se regăsește la ID 6740

B. Partea II. Proprietari și acte

Inscrieri privitoare la dreptul de proprietate și alte drepturi reale		Referințe
/		
Act Notarial nr. 76, din 03/11/2009 emis de NP FRANCISC VALUCH (certificat de mostenitor);		
B1	Intabulare, drept de PROPRIETATE, dobândit prin Succesiune, cota actuala 1/1 1) MICLEA IOAN	A1

C. Partea III. SARCINI .

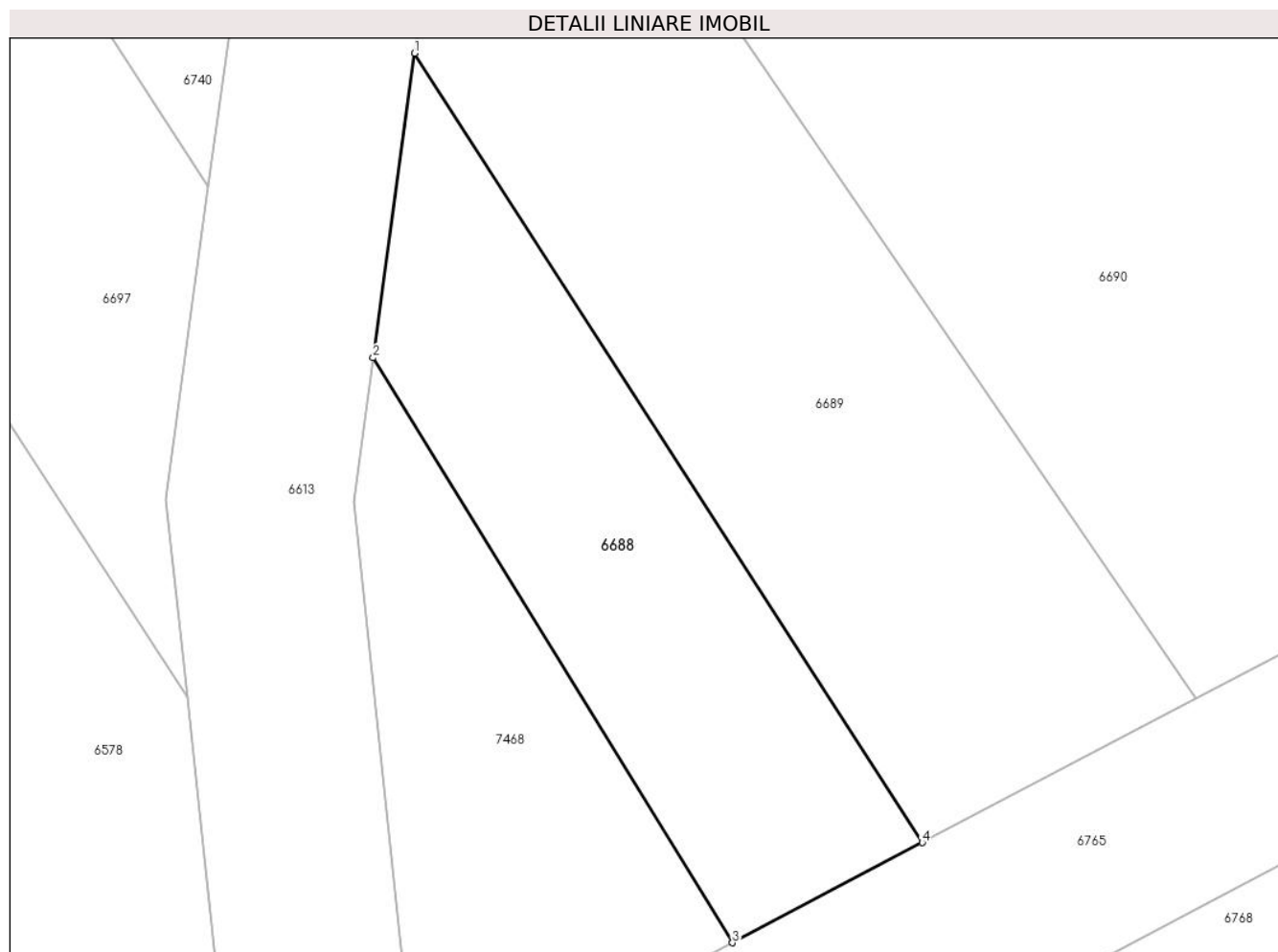
Inscrieri privind dezmembramintele dreptului de proprietate, drepturi reale de garanție și sarcini	Referințe
NU SUNT	

Anexa Nr. 1 La Partea I

Teren

Nr cadastral	Suprafața (mp)*	Observații / Referințe
	77	Diferența de suprafață se regăsește la ID 6740

* Suprafața este determinată în planul de proiecție Stereo 70.



Date referitoare la teren

Crt	Categorie folosință	Intravilan	Suprafața (mp)	Tarla	Parcelă	Nr. topo	Observații / Referințe
1	vie	NU	77	-	881/22	-	

Lungime Segmente

1) Valorile lungimilor segmentelor sunt obținute din proiecție în plan.

Punct început	X / Y	Punct sfârșit	X / Y	Lungime segment (** (m)
1	370.955,83 496.043,919	2	370.954,94 496.037,382	6.598
2	370.954,94 496.037,382	3	370.962,657 496.024,824	14.739
3	370.962,657 496.024,824	4	370.966,732 496.026,972	4.606
4	370.966,732 496.026,972	1	370.955,83 496.043,919	20.15

** Lungimile segmentelor sunt determinate în planul de proiecție Stereo 70 și sunt rotunjite la 1 milimetru.

***** Distanţa dintre puncte este formată din segmente cumulate ce sunt mai mici decât valoarea 1 milimetru.**

**DATE DESPRE IMOBILUL NR. 6689**

Oficiul de Cadastru și Publicitate Imobiliară ALBA
Biroul de Cadastru și Publicitate Imobiliară Alba Iulia

A. Partea I. Descrierea imobilului

TEREN Extravilan

Adresa: Jud. Alba

Nr. Crt	Nr cadastral Nr. topografic	Suprafața* (mp)	Observații / Referințe
A1		150	Sector cadastral:25 Teren neimprejmuit; Diferența de suprafață se regăsește la ID 6579

B. Partea II. Proprietari și acte

Inscrieri privitoare la dreptul de proprietate și alte drepturi reale		Referințe
/		
Act Notarial nr. 68, din 07/12/2011 emis de NP FRANCISC VALUCH (certificat de mostenitor);		
B1	Intabulare, drept de PROPRIETATE, dobandit prin Succesiune, cota actuala 1/1 1) TODORAN DUMITRU	A1

C. Partea III. SARCINI .

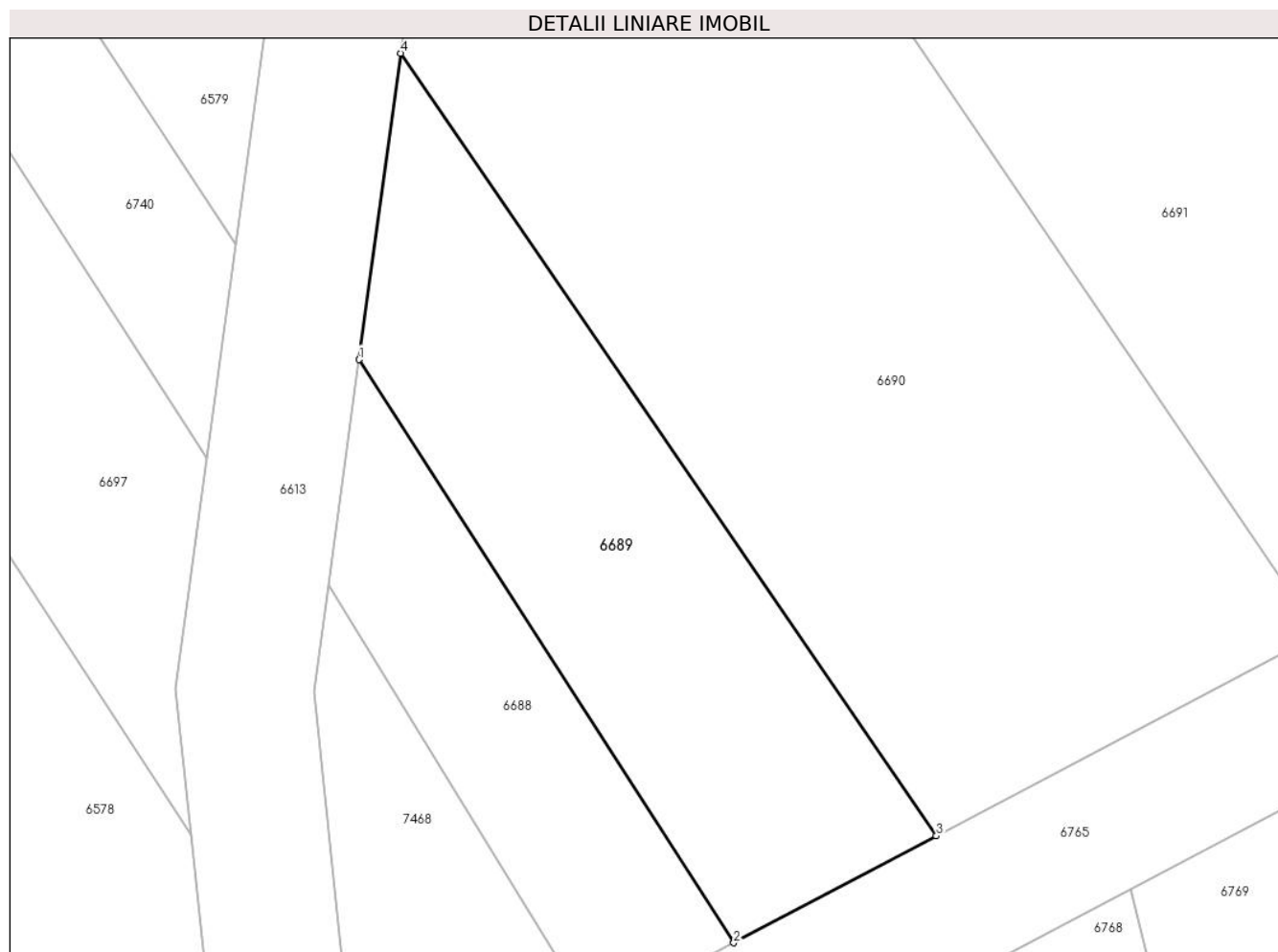
Inscrieri privind dezmembramintele dreptului de proprietate, drepturi reale de garanție și sarcini	Referințe
NU SUNT	

Anexa Nr. 1 La Partea I

Teren

Nr cadastral	Suprafața (mp)*	Observații / Referințe
	150	Diferența de suprafață se regăsește la ID 6579

* Suprafața este determinată în planul de proiecție Stereo 70.



Date referitoare la teren

Crt	Categorie folosință	Intravilan	Suprafața (mp)	Tarla	Parcelă	Nr. topo	Observații / Referințe
1	vie	NU	150	-	881/21	-	

Lungime Segmente

1) Valorile lungimilor segmentelor sunt obținute din proiecție în plan.

Punct început	X / Y	Punct sfârșit	X / Y	Lungime segment (** (m)
1	370.955,83 496.043,919	2	370.966,732 496.026,972	20.15
2	370.966,732 496.026,972	3	370.972,624 496.030,078	6.661
3	370.972,624 496.030,078	4	370.957,043 496.052,822	27.569
4	370.957,043 496.052,822	1	370.955,83 496.043,919	8.985

** Lungimile segmentelor sunt determinate în planul de proiecție Stereo 70 și sunt rotunjite la 1 milimetru.

***** Distanţa dintre puncte este formată din segmente cumulate ce sunt mai mici decât valoarea 1 milimetru.**

**DATE DESPRE IMOBILUL NR. 6690**

Oficiul de Cadastru și Publicitate Imobiliară ALBA
Biroul de Cadastru și Publicitate Imobiliară Alba Iulia

A. Partea I. Descrierea imobilului

TEREN Extravilan

Adresa: Jud. Alba

Nr. Crt	Nr cadastral Nr. topografic	Suprafața* (mp)	Observații / Referințe
A1		442	Sector cadastral:25 Teren neimprejmuit; Diferența de suprafață se regăsește la ID 7466

B. Partea II. Proprietari și acte

Inscrieri privitoare la dreptul de proprietate și alte drepturi reale		Referințe
/		
Act Administrativ nr. 7002/932, din 10/07/1995 emis de CJPSDPAT ALBA (titlu de proprietate);		
B1	Intabulare, drept de PROPRIETATE, dobandit prin Reconstituire, cota actuala 1/1 1) BINTINTAN S VASILE 2) BINTINTAN S OLIMPIA 3) POENAR S LIVIA 4) BINTINTAN S EMILIA 5) PRODAN S MARIA 6) CANACHEU S E-BETA	A1

C. Partea III. SARCINI .

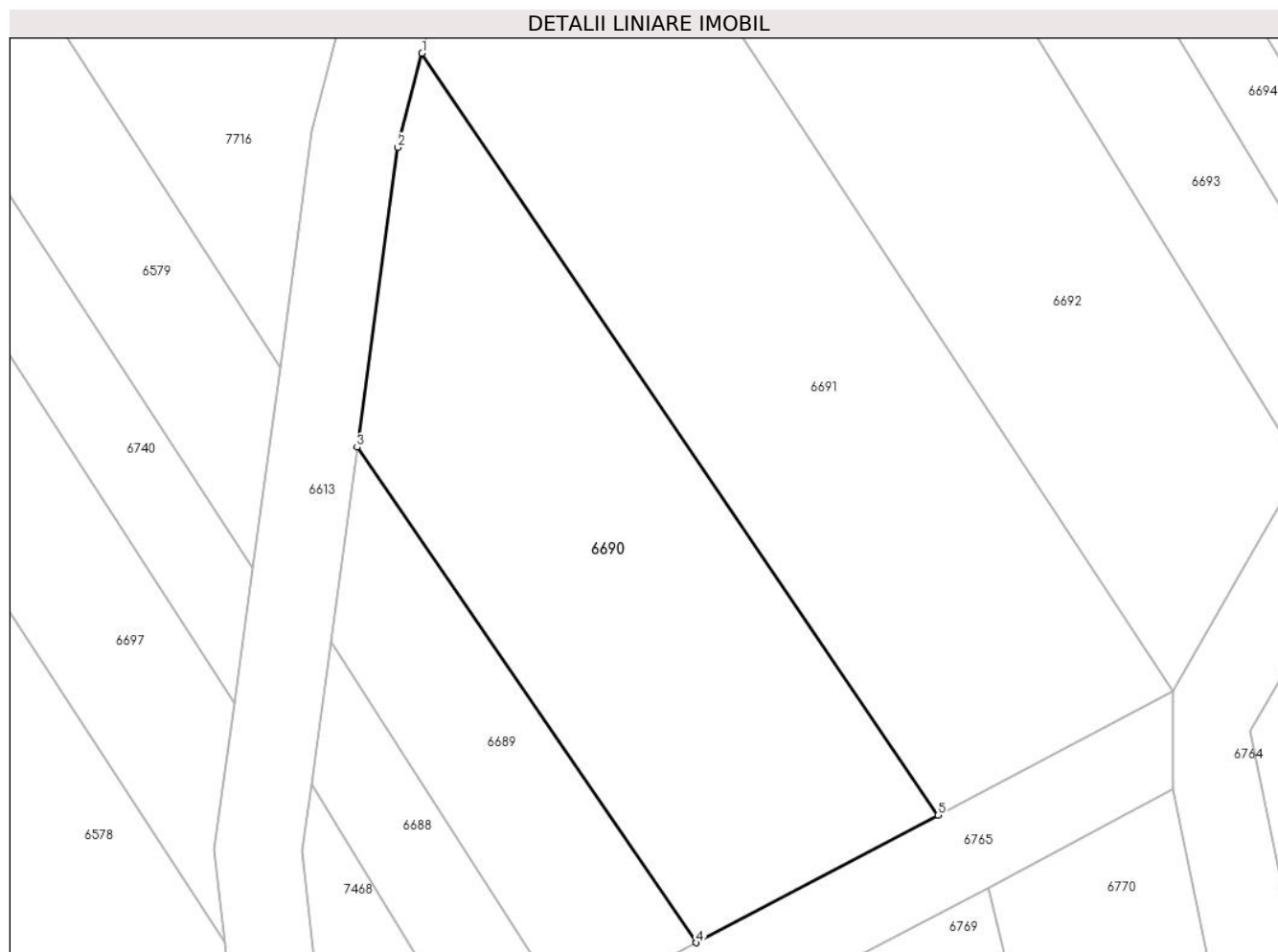
Inscrieri privind dezmembramintele dreptului de proprietate, drepturi reale de garanție și sarcini	Referințe
NU SUNT	

Anexa Nr. 1 La Partea I

Teren

Nr cadastral	Suprafața (mp)*	Observații / Referințe
	442	Diferența de suprafață se regăsește la ID 7466

* Suprafața este determinată în planul de proiecție Stereo 70.



Date referitoare la teren

Crt	Categorie folosință	Intra vilan	Suprafața (mp)	Tarla	Parcelă	Nr. topo	Observații / Referințe
1	vie	NU	442	-	881/20	-	

Lungime Segmente

1) Valorile lungimilor segmentelor sunt obținute din proiecție în plan.

Punct început	X / Y	Punct sfârșit	X / Y	Lungime segment (** (m)
1	370.960,026 496.070,907	2	370.958,918 496.066,585	4.461
2	370.958,918 496.066,585	3	370.957,043 496.052,822	13.89
3	370.957,043 496.052,822	4	370.972,624 496.030,078	27.569
4	370.972,624 496.030,078	5	370.983,732 496.035,934	12.557
5	370.983,732 496.035,934	1	370.960,026 496.070,907	42.25

**** Lungimile segmentelor sunt determinate în planul de proiecţie Stereo 70 şi sunt rotunjite la 1 milimetru.**

***** Distanţa dintre puncte este formată din segmente cumulate ce sunt mai mici decât valoarea 1 milimetru.**

**DATE DESPRE IMOBILUL NR. 6691**

Oficiul de Cadastru și Publicitate Imobiliară ALBA
Biroul de Cadastru și Publicitate Imobiliară Alba Iulia

A. Partea I. Descrierea imobilului

TEREN Extravilan

Adresa: Jud. Alba

Nr. Crt	Nr cadastral Nr. topografic	Suprafața* (mp)	Observații / Referințe
A1		600	Sector cadastral:25 Teren neimprejmuit;

B. Partea II. Proprietari și acte

Inscrieri privitoare la dreptul de proprietate și alte drepturi reale	Referințe
/	
Act Administrativ nr. 7107/1465, din 11/10/1996 emis de CJPSDPAT ALBA (titlu de proprietate);	
B1	A1
Intabulare, drept de PROPRIETATE, dobandit prin Reconstituire, cota actuala 1/1 1) MĂDEAN S TOMA	

C. Partea III. SARCINI .

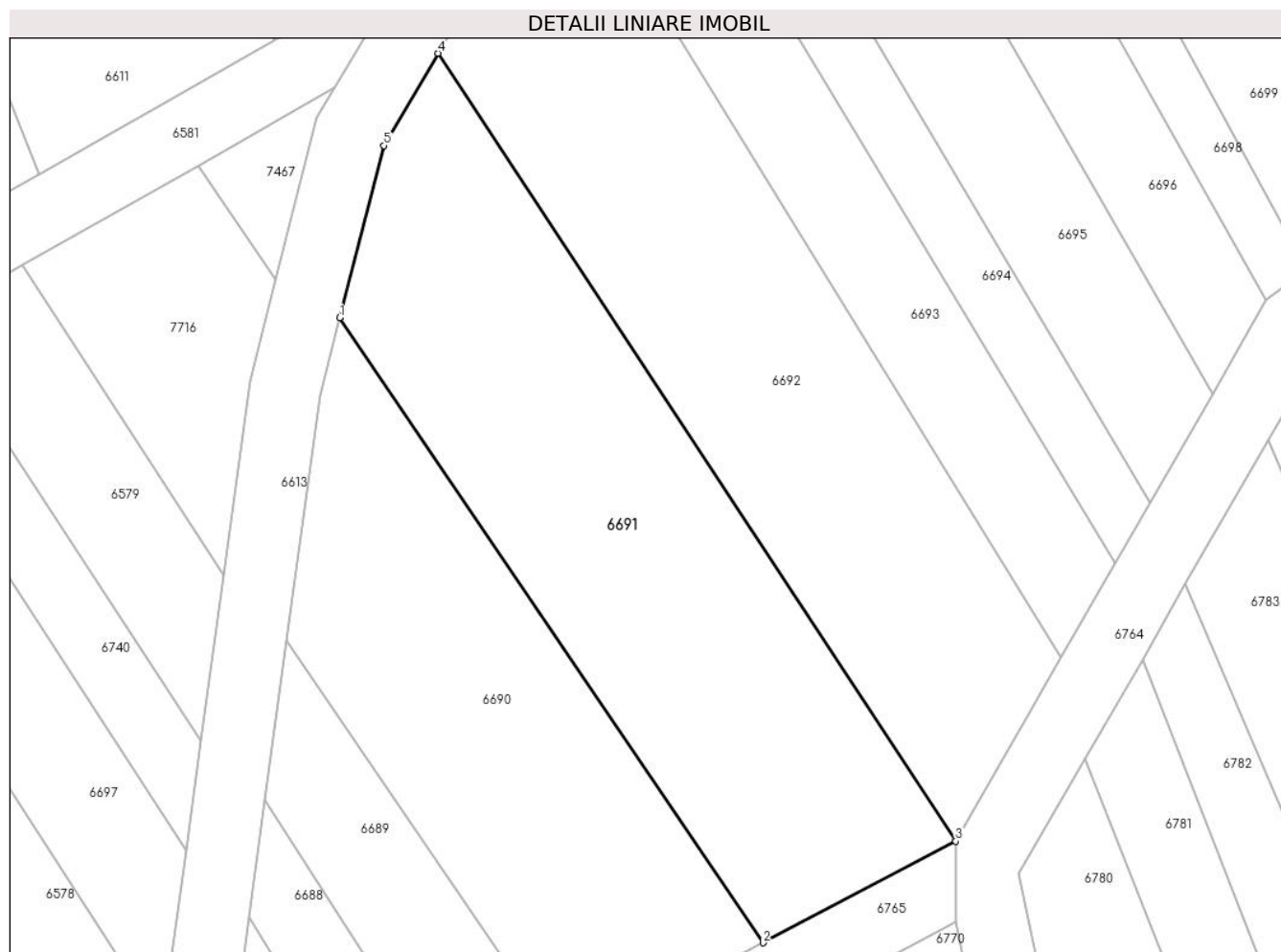
Inscrieri privind dezmembramintele dreptului de proprietate, drepturi reale de garanție și sarcini	Referințe
NU SUNT	

Anexa Nr. 1 La Partea I

Teren

Nr cadastral	Suprafața (mp)*	Observații / Referințe
	600	

* Suprafața este determinată în planul de proiecție Stereo 70.



Date referitoare la teren

Crt	Categorie folosință	Intravilan	Suprafața (mp)	Tarla	Parcelă	Nr. topo	Observații / Referințe
1	faneata	NU	600	-	881/19	-	

Lungime Segmente

1) Valorile lungimilor segmentelor sunt obținute din proiecție în plan.

Punct început	X / Y	Punct sfârșit	X / Y	Lungime segment (** (m)
1	370.960,026 496.070,907	2	370.983,732 496.035,934	42.25
2	370.983,732 496.035,934	3	370.994,52 496.041,621	12.195
3	370.994,52 496.041,621	4	370.965,52 496.085,712	52.774
4	370.965,52 496.085,712	5	370.962,497 496.080,544	5.988
5	370.962,497 496.080,544	1	370.960,026 496.070,907	9.949

**** Lungimile segmentelor sunt determinate în planul de proiecție Stereo 70 și sunt rotunjite la 1 milimetru.**

***** Distanța dintre puncte este formată din segmente cumulate ce sunt mai mici decât valoarea 1 milimetru.**

**DATE DESPRE IMOBILUL NR. 6692**

Oficiul de Cadastru și Publicitate Imobiliară ALBA
Biroul de Cadastru și Publicitate Imobiliară Alba Iulia

A. Partea I. Descrierea imobilului

TEREN Extravilan

Adresa: Jud. Alba

Nr. Crt	Nr cadastral Nr. topografic	Suprafața* (mp)	Observații / Referințe
A1		600	Sector cadastral:25 Teren neimprijmit;

B. Partea II. Proprietari și acte

Inscrieri privitoare la dreptul de proprietate și alte drepturi reale		Referințe
/		
Act Administrativ nr. 1782/243, din 12/07/1994 emis de CJPSDPAT ALBA (titlu de proprietate);		
B1	Intabulare, drept de PROPRIETATE, dobandit prin Reconstituire, cota actuala 1/1	A1
	1) PENESCU I SOFIA 2) PENESCU I NICOLAE 3) VINTAN MARIA 4) PENESCU ION 5) PENESCU IRIMIE	

C. Partea III. SARCINI .

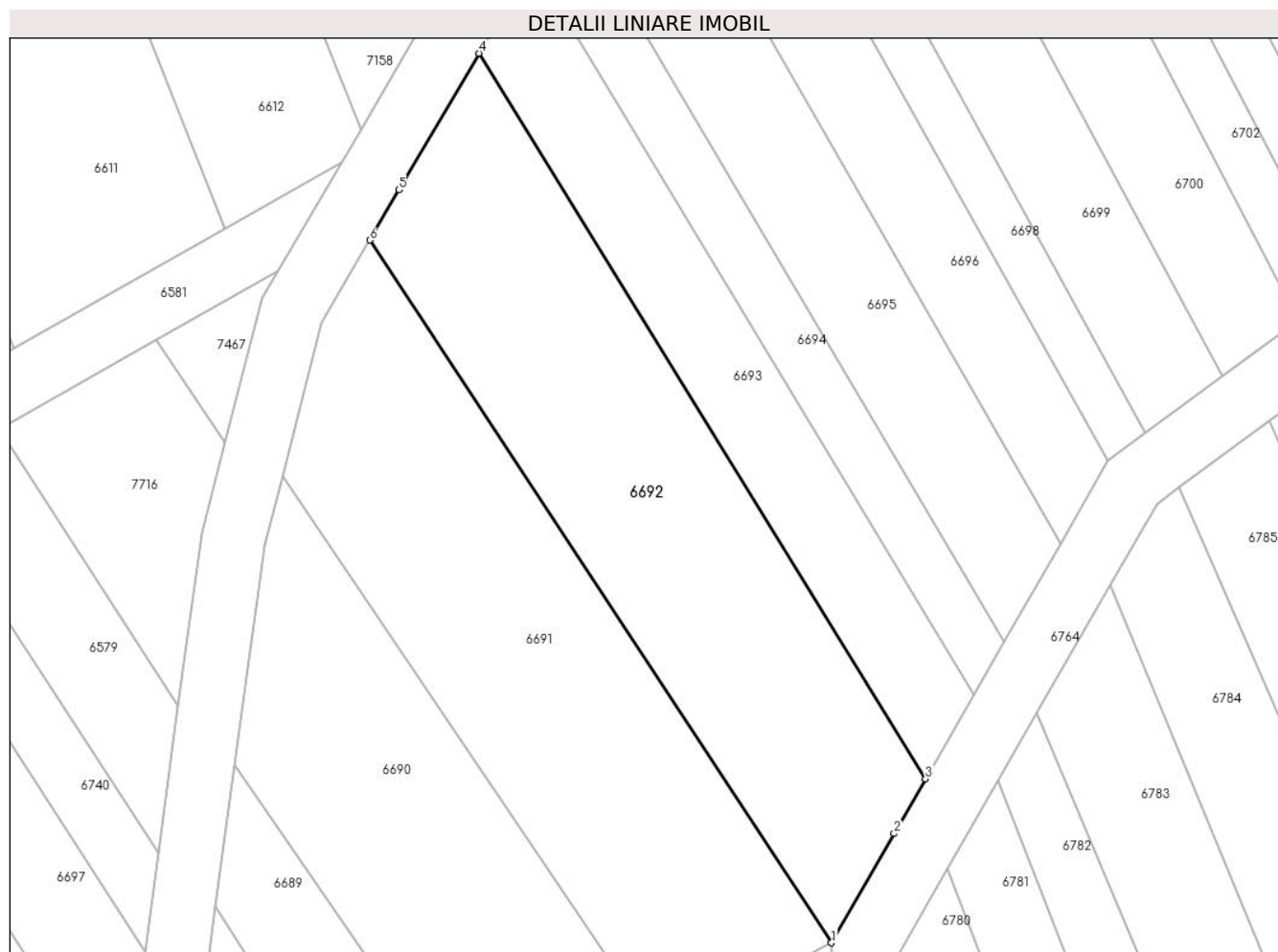
Inscrieri privind dezmembramintele dreptului de proprietate, drepturi reale de garanție și sarcini	Referințe
NU SUNT	

Anexa Nr. 1 La Partea I

Teren

Nr cadastral	Suprafața (mp)*	Observații / Referințe
	600	

* Suprafața este determinată în planul de proiecție Stereo 70.



Date referitoare la teren

Crt	Categorie folosință	Intra vilan	Suprafața (mp)	Tarla	Parcelă	Nr. topo	Observații / Referințe
1	vie	NU	600	-	881/18	-	

Lungime Segmente

1) Valorile lungimilor segmentelor sunt obținute din proiecție în plan.

Punct început	X / Y	Punct sfârșit	X / Y	Lungime segment (** (m)
1	370.994,52 496.041,621	2	370.998,458 496.048,478	7.907
2	370.998,458 496.048,478	3	371.000,426 496.051,906	3.953
3	371.000,426 496.051,906	4	370.972,381 496.097,441	53.479
4	370.972,381 496.097,441	5	370.967,363 496.088,863	9.939
5	370.967,363 496.088,863	6	370.965,52 496.085,712	3.649

Punct început	X / Y	Punct sfârșit	X / Y	Lungime segment (** (m)
6	370.965,52 496.085,712	1	370.994,52 496.041,621	52.774

** Lungimile segmentelor sunt determinate în planul de proiecție Stereo 70 și sunt rotunjite la 1 milimetru.

*** Distanța dintre puncte este formată din segmente cumulate ce sunt mai mici decât valoarea 1 milimetru.

**DATE DESPRE IMOBILUL NR. 6693**

Oficiul de Cadastru și Publicitate Imobiliară ALBA
Biroul de Cadastru și Publicitate Imobiliară Alba Iulia

A. Partea I. Descrierea imobilului

TEREN Extravilan

Adresa: Jud. Alba

Nr. Crt	Nr cadastral Nr. topografic	Suprafața* (mp)	Observații / Referințe
A1		300	Sector cadastral:25 Teren neimpregmuit;

B. Partea II. Proprietari și acte

Inscrieri privitoare la dreptul de proprietate și alte drepturi reale		Referințe
/		
Act Administrativ nr. 1, din 01/01/2024 emis de -;		
B1	Inscrierea posesiei, drept de PROPRIETATE, dobandit prin Lege, cota actuala 1/1 1) NEIDENTIFICAT NEIDENTIFICAT	A1
Act Normativ nr. 7, din 13/03/1996 emis de Parlamentul României (art.13 alin.(14));		
B2	Se notează mențiunea proprietar neidentificat, rezerva comisiei locale de fond funciar.	A1

C. Partea III. SARCINI .

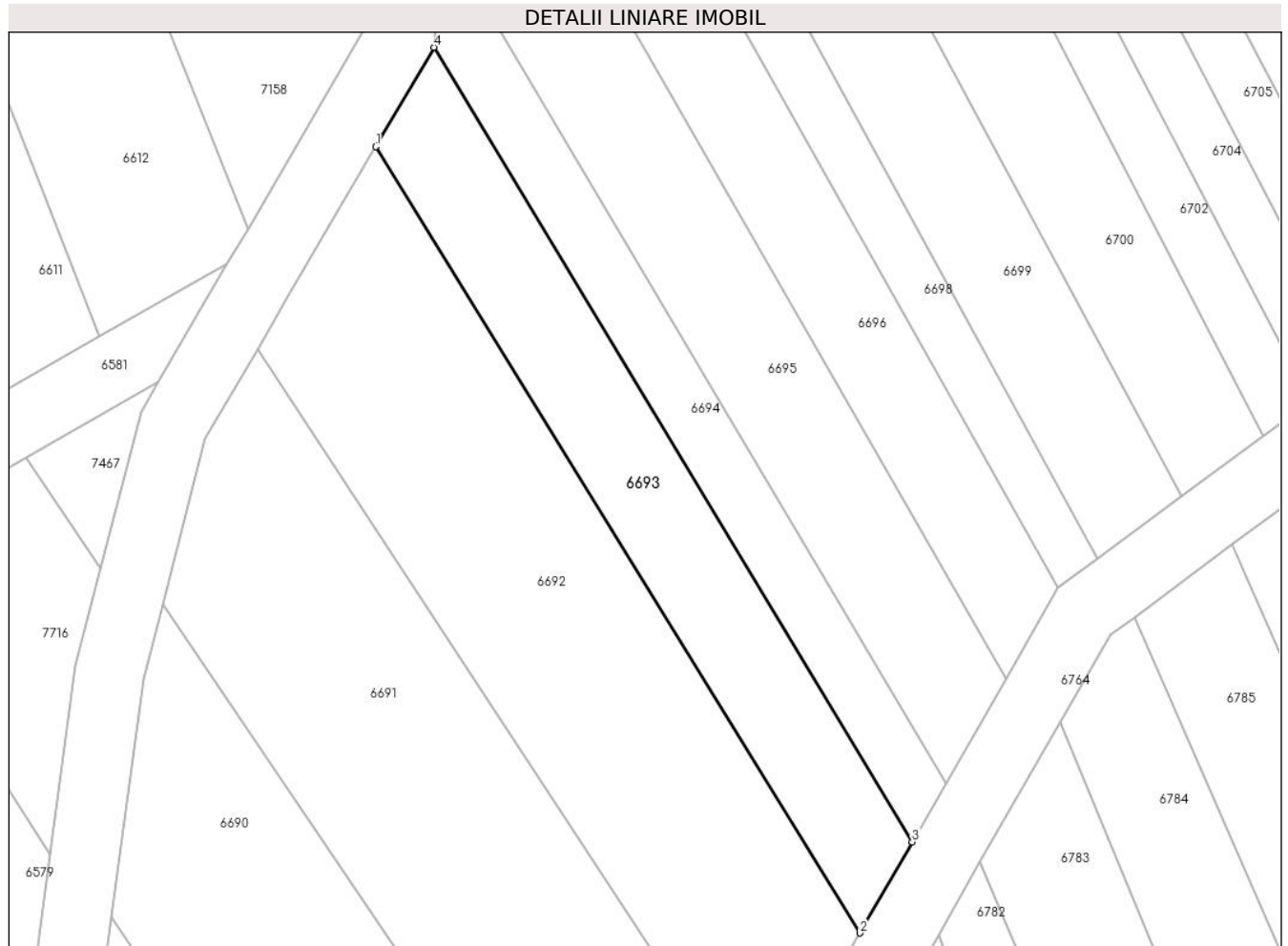
Inscrieri privind dezmembramintele dreptului de proprietate, drepturi reale de garanție și sarcini	Referințe
NU SUNT	

Anexa Nr. 1 La Partea I

Teren

Nr cadastral	Suprafața (mp)*	Observații / Referințe
	300	

* Suprafața este determinată în planul de proiecție Stereo 70.



Date referitoare la teren

Crt	Categorie folosință	Intravilan	Suprafața (mp)	Tarla	Parcelă	Nr. topo	Observații / Referințe
1	vie	NU	300	-	-	-	

Lungime Segmente

1) Valorile lungimilor segmentelor sunt obținute din proiecție în plan.

Punct început	X / Y	Punct sfârșit	X / Y	Lungime segment (** (m)
1	370.972,381 496.097,441	2	371.000,426 496.051,906	53.479
2	371.000,426 496.051,906	3	371.003,457 496.057,184	6.087
3	371.003,457 496.057,184	4	370.975,744 496.103,191	53.708
4	370.975,744 496.103,191	1	370.972,381 496.097,441	6.661

** Lungimile segmentelor sunt determinate în planul de proiecție Stereo 70 și sunt rotunjite la 1 milimetru.

***** Distanţa dintre puncte este formată din segmente cumulate ce sunt mai mici decât valoarea 1 milimetru.**

**DATE DESPRE IMOBILUL NR. 6694**

Oficiul de Cadastru și Publicitate Imobiliară ALBA
Biroul de Cadastru și Publicitate Imobiliară Alba Iulia

A. Partea I. Descrierea imobilului

TEREN Extravilan

Adresa: Jud. Alba

Nr. Crt	Nr cadastral Nr. topografic	Suprafața* (mp)	Observații / Referințe
A1		200	Sector cadastral:25 Teren neimprejmuit;

B. Partea II. Proprietari și acte

Inscrieri privitoare la dreptul de proprietate și alte drepturi reale	Referințe
/	
Act Administrativ nr. 1758/126, din 11/04/1994 emis de CJPSDPAT ALBA (titlu de proprietate);	
B1	A1
Intabulare, drept de PROPRIETATE, dobandit prin Reconstituire, cota actuala 1/1 1) FACKLER I IOANA	

C. Partea III. SARCINI .

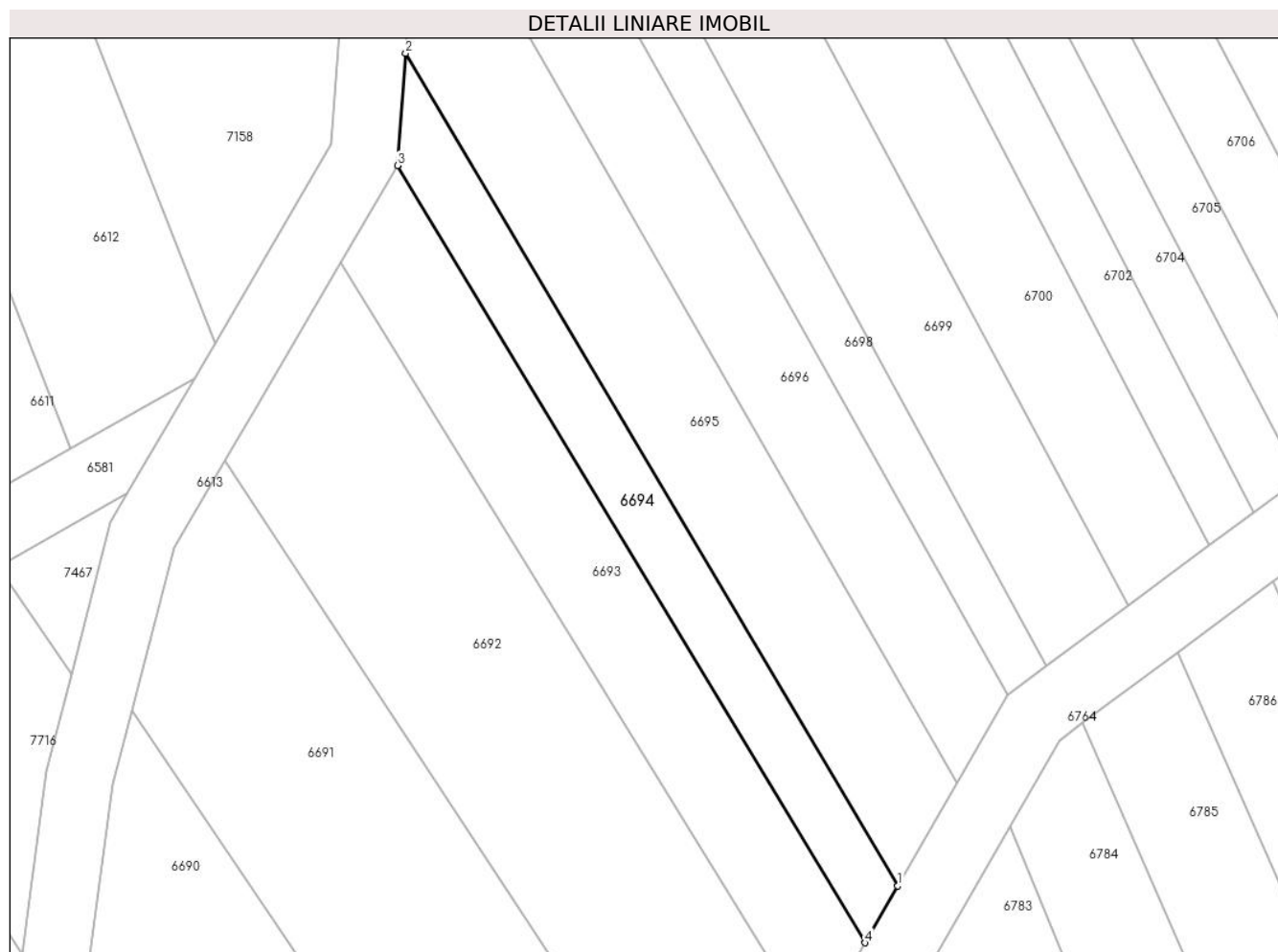
Inscrieri privind dezmembramintele dreptului de proprietate, drepturi reale de garanție și sarcini	Referințe
NU SUNT	

Anexa Nr. 1 La Partea I

Teren

Nr cadastral	Suprafața (mp)*	Observații / Referințe
	200	

* Suprafața este determinată în planul de proiecție Stereo 70.



Date referitoare la teren

Crt	Categorie folosință	Intra vilan	Suprafața (mp)	Tarla	Parcelă	Nr. topo	Observații / Referințe
1	faneata	NU	200	-	881/16	-	IN TP NR. PARCELA 881/16a

Lungime Segmente

1) Valorile lungimilor segmentelor sunt obținute din proiecție în plan.

Punct început	X / Y	Punct sfârșit	X / Y	Lungime segment (** (m)
1	371.005,39 496.060,551	2	370.976,236 496.109,83	57.258
2	370.976,236 496.109,83	3	370.975,744 496.103,191	6.658
3	370.975,744 496.103,191	4	371.003,457 496.057,184	53.708
4	371.003,457 496.057,184	1	371.005,39 496.060,551	3.882

** Lungimile segmentelor sunt determinate în planul de proiecție Stereo 70 și sunt rotunjite la 1 milimetru.

***** Distanţa dintre puncte este formată din segmente cumulate ce sunt mai mici decât valoarea 1 milimetru.**

**DATE DESPRE IMOBILUL NR. 6695**

Oficiul de Cadastru și Publicitate Imobiliară ALBA
Biroul de Cadastru și Publicitate Imobiliară Alba Iulia

A. Partea I. Descrierea imobilului

TEREN Extravilan

Adresa: Jud. Alba

Nr. Crt	Nr cadastral Nr. topografic	Suprafața* (mp)	Observații / Referințe
A1		400	Sector cadastral:25 Teren neimprejmuit;

B. Partea II. Proprietari și acte

Inscrieri privitoare la dreptul de proprietate și alte drepturi reale	Referințe
/	
Act Administrativ nr. 1782/236, din 12/07/1994 emis de CJPSDPAT ALBA (titlu de proprietate);	
B1	A1
Intabulare, drept de PROPRIETATE, dobandit prin Reconstituire, cota actuala 1/1 1) MOGA V IUSTINA	

C. Partea III. SARCINI .

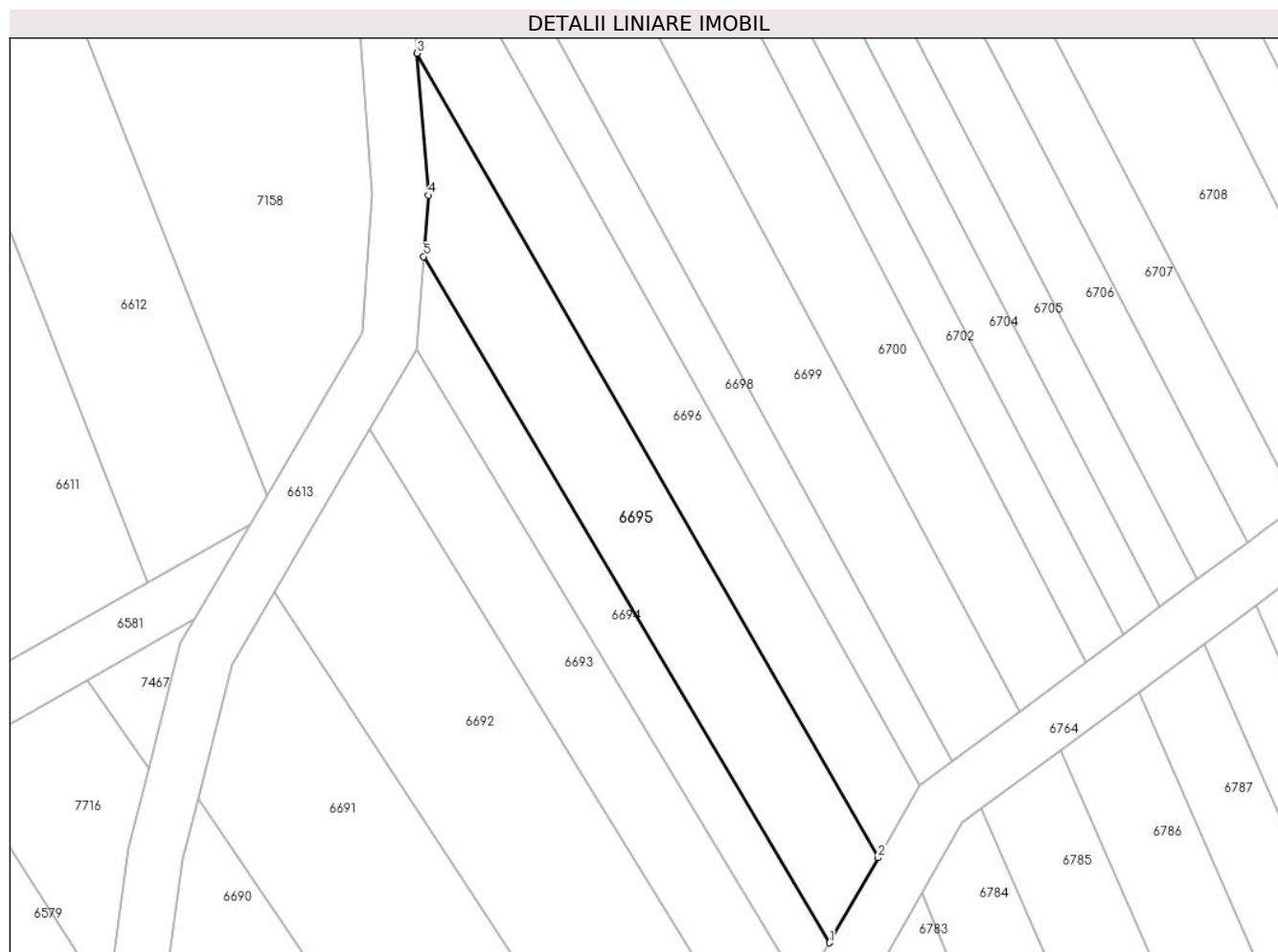
Inscrieri privind dezmembramintele dreptului de proprietate, drepturi reale de garanție și sarcini	Referințe
NU SUNT	

Anexa Nr. 1 La Partea I

Teren

Nr cadastral	Suprafața (mp)*	Observații / Referințe
	400	

* Suprafața este determinată în planul de proiecție Stereo 70.



Date referitoare la teren

Crt	Categorie folosință	Intravilan	Suprafața (mp)	Tarla	Parcelă	Nr. topo	Observații / Referințe
1	faneata	NU	400	-	881/15	-	

Lungime Segmente

1) Valorile lungimilor segmentelor sunt obținute din proiecție în plan.

Punct început	X / Y	Punct sfârșit	X / Y	Lungime segment (** (m)
1	371.005,39 496.060,551	2	371.008,893 496.066,651	7.034
2	371.008,893 496.066,651	3	370.975,764 496.124,433	66.605
3	370.975,764 496.124,433	4	370.976,563 496.114,236	10.228
4	370.976,563 496.114,236	5	370.976,236 496.109,83	4.418
5	370.976,236 496.109,83	1	371.005,39 496.060,551	57.258

**** Lungimile segmentelor sunt determinate în planul de proiecţie Stereo 70 şi sunt rotunjite la 1 milimetru.**

***** Distanţa dintre puncte este formată din segmente cumulate ce sunt mai mici decât valoarea 1 milimetru.**

**DATE DESPRE IMOBILUL NR. 6696**

Oficiul de Cadastru și Publicitate Imobiliară ALBA
Biroul de Cadastru și Publicitate Imobiliară Alba Iulia

A. Partea I. Descrierea imobilului

TEREN Extravilan

Adresa: Jud. Alba

Nr. Crt	Nr cadastral Nr. topografic	Suprafața* (mp)	Observații / Referințe
A1		400	Sector cadastral:25 Teren neimprejmuit;

B. Partea II. Proprietari și acte

Inscrieri privitoare la dreptul de proprietate și alte drepturi reale	Referințe
/	
Act Notarial nr. 43/1999, din 14/07/1999 emis de NP ȘULEA MIRCEA (certificat de mostenitor);	
B1	A1
Intabulare, drept de PROPRIETATE, dobandit prin Succesiune, cota actuala 1/1 1) BLAGA AURICA	

C. Partea III. SARCINI .

Inscrieri privind dezmembramintele dreptului de proprietate, drepturi reale de garanție și sarcini	Referințe
NU SUNT	

Anexa Nr. 1 La Partea I

Teren

Nr cadastral	Suprafața (mp)*	Observații / Referințe
	400	

* Suprafața este determinată în planul de proiecție Stereo 70.

DETALII LINIARE IMOBIL



Date referitoare la teren

Crt	Categorie folosință	Intravilan	Suprafața (mp)	Tarla	Parcelă	Nr. topo	Observații / Referințe
1	faneata	NU	400	-	881/14	-	

Lungime Segmente

1) Valorile lungimilor segmentelor sunt obținute din proiecție în plan.

Punct început	X / Y	Punct sfârșit	X / Y	Lungime segment (** (m)
1	371.008,893 496.066,651	2	371.011,898 496.071,884	6.034
2	371.011,898 496.071,884	3	370.972,014 496.142,872	81.425
3	370.972,014 496.142,872	4	370.975,218 496.131,402	11.909
4	370.975,218 496.131,402	5	370.975,764 496.124,433	6.991
5	370.975,764 496.124,433	1	371.008,893 496.066,651	66.605

**** Lungimile segmentelor sunt determinate în planul de proiecţie Stereo 70 şi sunt rotunjite la 1 milimetru.**

***** Distanţa dintre puncte este formată din segmente cumulate ce sunt mai mici decât valoarea 1 milimetru.**

**DATE DESPRE IMOBILUL NR. 6697**

Oficiul de Cadastru și Publicitate Imobiliară ALBA
Biroul de Cadastru și Publicitate Imobiliară Alba Iulia

A. Partea I. Descrierea imobilului

TEREN Extravilan

Adresa: Jud. Alba

Nr. Crt	Nr cadastral Nr. topografic	Suprafața* (mp)	Observații / Referințe
A1		239	Sector cadastral:25 Teren neimprejmuit; Diferența de suprafață se regăsește la ID 7468

B. Partea II. Proprietari și acte

Inscrieri privitoare la dreptul de proprietate și alte drepturi reale		Referințe
/		
Act Administrativ nr. 1, din 01/01/2024 emis de -;		
B1	Inscrierea posesiei, drept de PROPRIETATE, dobandit prin Lege, cota actuala 1/1 1) NEIDENTIFICAT NEIDENTIFICAT	A1
Act Normativ nr. 7, din 13/03/1996 emis de Parlamentul României (art.13 alin.(14));		
B2	Se notează mențiunea proprietar neidentificat, rezerva comisiei locale de fond funciar.	A1

C. Partea III. SARCINI .

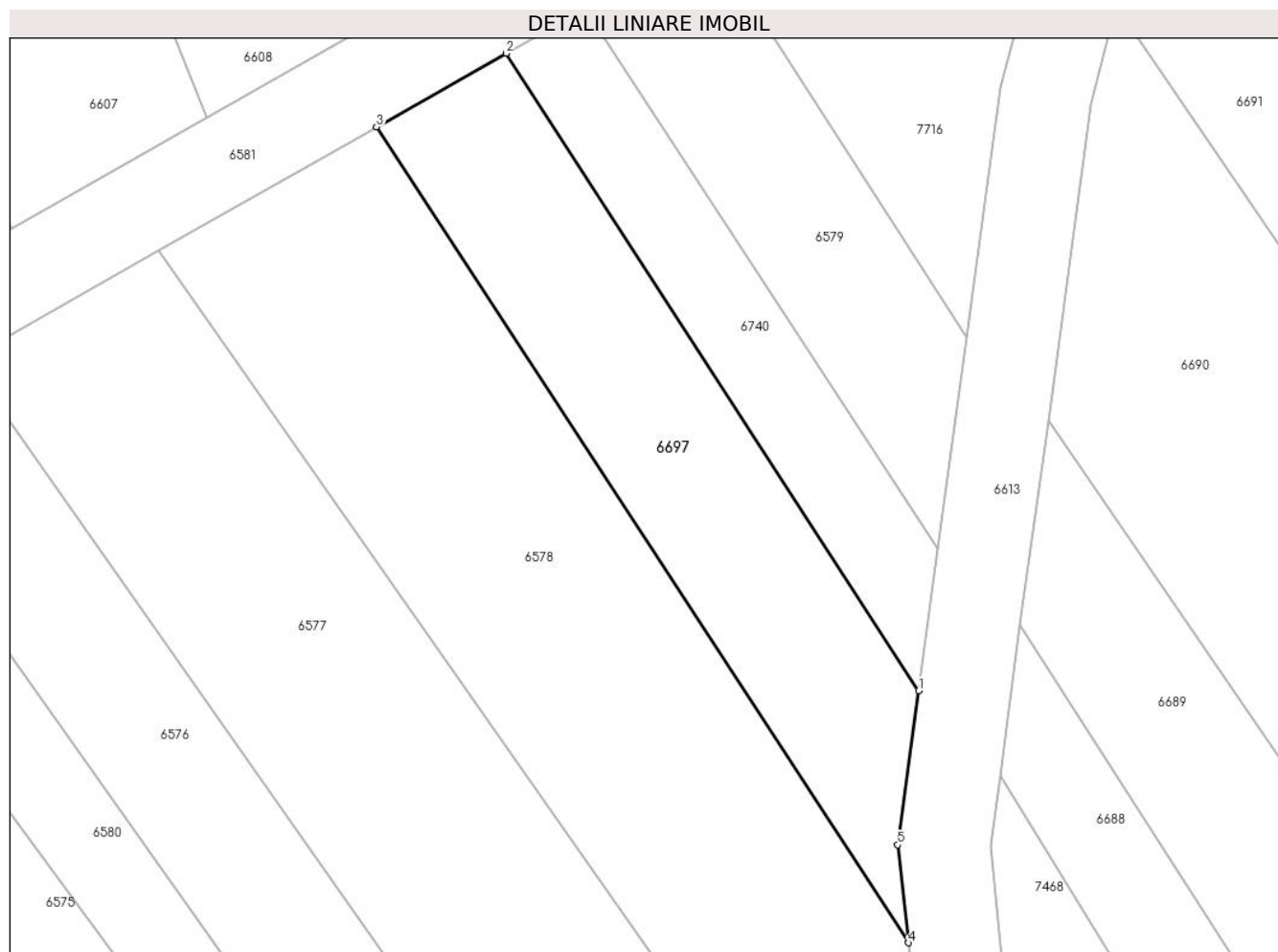
Inscrieri privind dezmembramintele dreptului de proprietate, drepturi reale de garanție și sarcini		Referințe
NU SUNT		

Anexa Nr. 1 La Partea I

Teren

Nr cadastral	Suprafața (mp)*	Observații / Referințe
	239	Diferența de suprafață se regăsește la ID 7468

* Suprafața este determinată în planul de proiecție Stereo 70.



Date referitoare la teren

Crt	Categorie folosință	Intra vilan	Suprafața (mp)	Tarla	Parcelă	Nr. topo	Observații / Referințe
1	vie	NU	239	-	-	-	

Lungime Segmente

1) Valorile lungimilor segmentelor sunt obținute din proiecție în plan.

Punct început	X / Y	Punct sfârșit	X / Y	Lungime segment (** (m)
1	370.951,404 496.041,06	2	370.933,417 496.068,833	33.089
2	370.933,417 496.068,833	3	370.927,77 496.065,629	6.493
3	370.927,77 496.065,629	4	370.950,944 496.030,091	42.426
4	370.950,944 496.030,091	5	370.950,491 496.034,354	4.287
5	370.950,491 496.034,354	1	370.951,404 496.041,06	6.769

**** Lungimile segmentelor sunt determinate în planul de proiecţie Stereo 70 şi sunt rotunjite la 1 milimetru.**

***** Distanţa dintre puncte este formată din segmente cumulate ce sunt mai mici decât valoarea 1 milimetru.**

**DATE DESPRE IMOBILUL NR. 6698**

Oficiul de Cadastru și Publicitate Imobiliară ALBA
Biroul de Cadastru și Publicitate Imobiliară Alba Iulia

A. Partea I. Descrierea imobilului

TEREN Extravilan

Adresa: Jud. Alba

Nr. Crt	Nr cadastral Nr. topografic	Suprafața* (mp)	Observații / Referințe
A1		300	Sector cadastral:25 Teren neimprejmuit;

B. Partea II. Proprietari și acte

Inscrieri privitoare la dreptul de proprietate și alte drepturi reale	Referințe
/	
Act Administrativ nr. 5252/632, din 28/02/1995 emis de CJPSDPAT ALBA (titlu de proprietate);	
B1	A1
Intabulare, drept de PROPRIETATE, dobandit prin Reconstituire, cota actuala 1/1 1) ANGHEL R POMPILIU	

C. Partea III. SARCINI .

Inscrieri privind dezmembramintele dreptului de proprietate, drepturi reale de garanție și sarcini	Referințe
NU SUNT	

Anexa Nr. 1 La Partea I

Teren

Nr cadastral	Suprafața (mp)*	Observații / Referințe
	300	

* Suprafața este determinată în planul de proiecție Stereo 70.



Date referitoare la teren

Crt	Categorie folosință	Intra vilan	Suprafața (mp)	Tarla	Parcelă	Nr. topo	Observații / Referințe
1	faneata	NU	300	-	881/13	-	

Lungime Segmente

1) Valorile lungimilor segmentelor sunt obținute din proiecție în plan.

Punct început	X / Y	Punct sfârșit	X / Y	Lungime segment (** (m)
1	371.011,898 496.071,884	2	371.014,2 496.073,589	2.865
2	371.014,2 496.073,589	3	370.968,756 496.156,757	94.774
3	370.968,756 496.156,757	4	370.968,21 496.156,488	0.608
4	370.968,21 496.156,488	5	370.972,014 496.142,872	14.138
5	370.972,014 496.142,872	1	371.011,898 496.071,884	81.425

**** Lungimile segmentelor sunt determinate în planul de proiecţie Stereo 70 şi sunt rotunjite la 1 milimetru.**

***** Distanţa dintre puncte este formată din segmente cumulate ce sunt mai mici decât valoarea 1 milimetru.**

**DATE DESPRE IMOBILUL NR. 6699**

Oficiul de Cadastru și Publicitate Imobiliară ALBA
Biroul de Cadastru și Publicitate Imobiliară Alba Iulia

A. Partea I. Descrierea imobilului

TEREN Extravilan

Adresa: Jud. Alba

Nr. Crt	Nr cadastral Nr. topografic	Suprafața* (mp)	Observații / Referințe
A1		600	Sector cadastral:25 Teren neimprijmit;

B. Partea II. Proprietari și acte

Inscrieri privitoare la dreptul de proprietate și alte drepturi reale	Referințe
/	
Act Administrativ nr. 7002/952, din 20/07/1995 emis de CJPSDPAT ALBA (titlu de proprietate);	
B1	A1
Intabulare, drept de PROPRIETATE, dobandit prin Reconstituire, cota actuala 1/1	
1) MOLODET N IULIU	
2) LEEB N MARIA	
3) MOLODEȚ C CRISTIAN	
Act Administrativ nr. 5774, din 09/07/2024 emis de PRIMARIA SIBOT;	
B2	A1
Se noteaza posesia factica in favoarea lui	
1) SZEKELY ARPAD	
2) SZEKELY ANGELICA	

C. Partea III. SARCINI .

Inscrieri privind dezmembramintele dreptului de proprietate, drepturi reale de garanție și sarcini	Referințe
NU SUNT	

Anexa Nr. 1 La Partea I

Teren

Nr cadastral	Suprafața (mp)*	Observații / Referințe
	600	

* Suprafața este determinată în planul de proiecție Stereo 70.



Date referitoare la teren

Crt	Categorie folosință	Intravilan	Suprafața (mp)	Tarla	Parcelă	Nr. topo	Observații / Referințe
1	vie	NU	600	-	881/12/1	-	IN TP NR. PARCELA 881/12

Lungime Segmente

1) Valorile lungimilor segmentelor sunt obținute din proiecție în plan.

Punct început	X / Y	Punct sfârșit	X / Y	Lungime segment (** (m)
1	370.968,756 496.156,757	2	371.014,2 496.073,589	94.774
2	371.014,2 496.073,589	3	371.019,044 496.077,176	6.027
3	371.019,044 496.077,176	4	370.974,837 496.159,747	93.661
4	370.974,837 496.159,747	1	370.968,756 496.156,757	6.776

** Lungimile segmentelor sunt determinate în planul de proiecție Stereo 70 și sunt rotunjite la 1 milimetru.

***** Distanţa dintre puncte este formată din segmente cumulate ce sunt mai mici decât valoarea 1 milimetru.**

**DATE DESPRE IMOBILUL NR. 6700**

Oficiul de Cadastru și Publicitate Imobiliară ALBA
Biroul de Cadastru și Publicitate Imobiliară Alba Iulia

A. Partea I. Descrierea imobilului

TEREN Extravilan

Adresa: Jud. Alba

Nr. Crt	Nr cadastral Nr. topografic	Suprafața* (mp)	Observații / Referințe
A1		600	Sector cadastral:25 Teren neimprejmuit;

B. Partea II. Proprietari și acte

Inscrieri privitoare la dreptul de proprietate și alte drepturi reale	Referințe
/	
Act Administrativ nr. 5189/339, din 01/09/1994 emis de CJPSDPAT ALBA (titlu de proprietate);	
B1	A1
Intabulare, drept de PROPRIETATE, dobandit prin Reconstituire, cota actuala 1/1 1) VIOREL VERONICA	

C. Partea III. SARCINI .

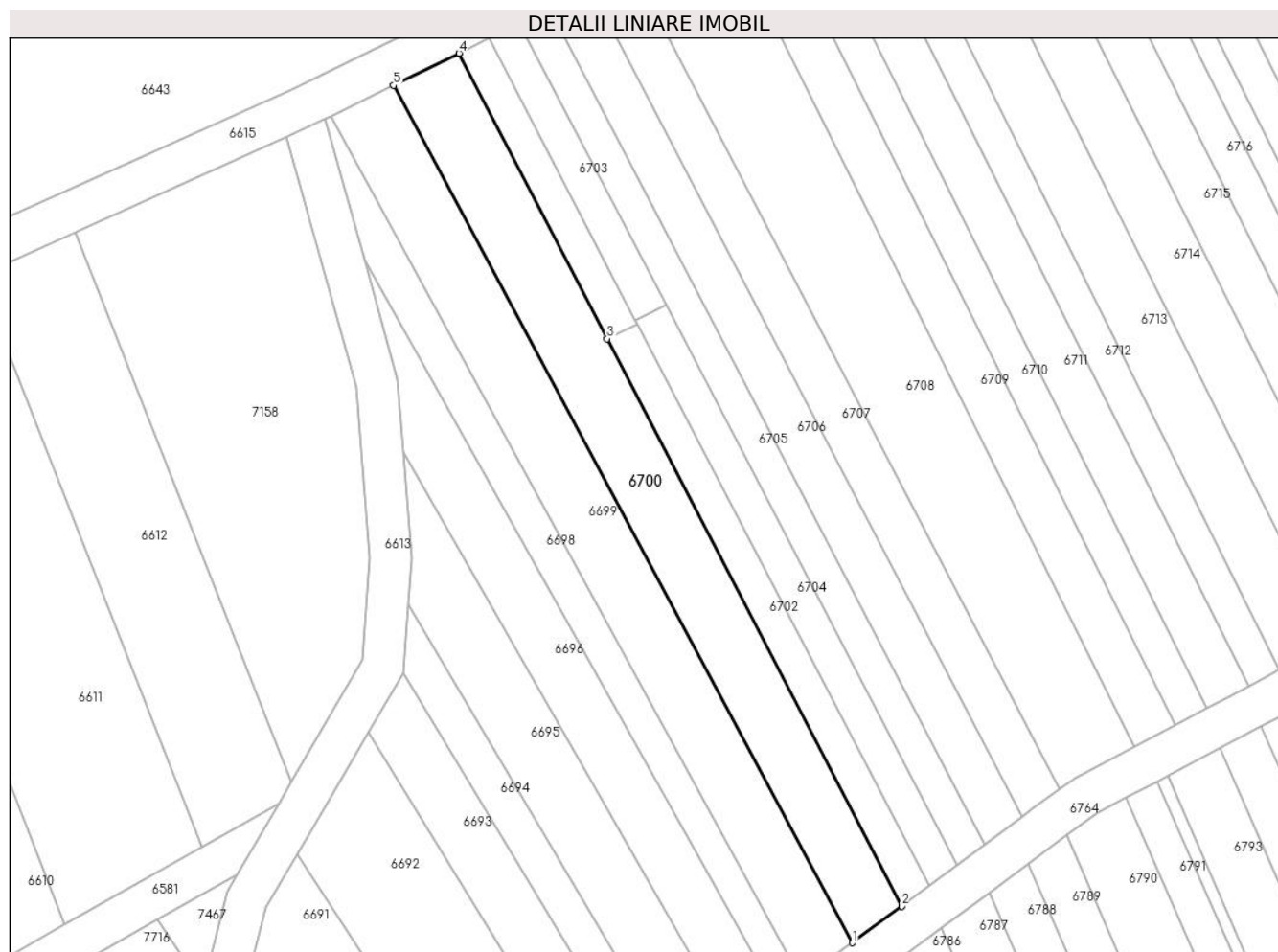
Inscrieri privind dezmembramintele dreptului de proprietate, drepturi reale de garanție și sarcini	Referințe
NU SUNT	

Anexa Nr. 1 La Partea I

Teren

Nr cadastral	Suprafața (mp)*	Observații / Referințe
	600	

* Suprafața este determinată în planul de proiecție Stereo 70.



Date referitoare la teren

Crt	Categorie folosință	Intravilan	Suprafața (mp)	Tarla	Parcelă	Nr. topo	Observații / Referințe
1	vie	NU	600	-	881/12/2	-	IN TP NR. PARCELA 881/2

Lungime Segmente

1) Valorile lungimilor segmentelor sunt obținute din proiecție în plan.

Punct început	X / Y	Punct sfârșit	X / Y	Lungime segment (** (m)
1	371.019,044 496.077,176	2	371.023,808 496.080,704	5.929
2	371.023,808 496.080,704	3	370.995,421 496.135,363	61.591
3	370.995,421 496.135,363	4	370.981,145 496.162,85	30.973
4	370.981,145 496.162,85	5	370.974,837 496.159,747	7.03
5	370.974,837 496.159,747	1	371.019,044 496.077,176	93.661

**** Lungimile segmentelor sunt determinate în planul de proiecţie Stereo 70 şi sunt rotunjite la 1 milimetru.**

***** Distanţa dintre puncte este formată din segmente cumulate ce sunt mai mici decât valoarea 1 milimetru.**

**DATE DESPRE IMOBILUL NR. 6702**

Oficiul de Cadastru și Publicitate Imobiliară ALBA
Biroul de Cadastru și Publicitate Imobiliară Alba Iulia

A. Partea I. Descrierea imobilului

TEREN Extravilan

Adresa: Jud. Alba

Nr. Crt	Nr cadastral Nr. topografic	Suprafața* (mp)	Observații / Referințe
A1		200	Sector cadastral:25 Teren neimprejmuit;

B. Partea II. Proprietari și acte

Inscrieri privitoare la dreptul de proprietate și alte drepturi reale		Referințe
/		
Act Administrativ nr. 9278/1580, din 24/11/2004 emis de CJSPDPAT ALBA (titlu de proprietate);		
B1	Intabulare, drept de PROPRIETATE, dobandit prin Reconstituire, cota actuala 1/1 1) FAGARASANU FELICIA 2) VIOREL I CONSTANTIN	A1

C. Partea III. SARCINI .

Inscrieri privind dezmembramintele dreptului de proprietate, drepturi reale de garanție și sarcini	Referințe
NU SUNT	

Anexa Nr. 1 La Partea I

Teren

Nr cadastral	Suprafața (mp)*	Observații / Referințe
	200	

* Suprafața este determinată în planul de proiecție Stereo 70.



Date referitoare la teren

Crt	Categorie folosință	Intravilan	Suprafața (mp)	Tarla	Parcelă	Nr. topo	Observații / Referințe
1	vie	NU	200	-	881/11a	-	

Lungime Segmente

1) Valorile lungimilor segmentelor sunt obținute din proiecție în plan.

Punct început	X / Y	Punct sfârșit	X / Y	Lungime segment (** (m)
1	370.998,329 496.136,793	2	370.995,421 496.135,363	3.241
2	370.995,421 496.135,363	3	371.023,808 496.080,704	61.591
3	371.023,808 496.080,704	4	371.026,482 496.082,684	3.327
4	371.026,482 496.082,684	1	370.998,329 496.136,793	60.995

** Lungimile segmentelor sunt determinate în planul de proiecție Stereo 70 și sunt rotunjite la 1 milimetru.

***** Distanţa dintre puncte este formată din segmente cumulate ce sunt mai mici decât valoarea 1 milimetru.**

**DATE DESPRE IMOBILUL NR. 6703**

Oficiul de Cadastru și Publicitate Imobiliară ALBA
Biroul de Cadastru și Publicitate Imobiliară Alba Iulia

A. Partea I. Descrierea imobilului

TEREN Extravilan

Adresa: Jud. Alba

Nr. Crt	Nr cadastral Nr. topografic	Suprafața* (mp)	Observații / Referințe
A1		100	Sector cadastral:25 Teren neimprejmuit;

B. Partea II. Proprietari și acte

Inscrieri privitoare la dreptul de proprietate și alte drepturi reale	Referințe
/	
Act Administrativ nr. 6448/837, din 24/05/1995 emis de CJPSDPAT ALBA (titlu de proprietate);	
B1	A1
Intabulare, drept de PROPRIETATE, dobandit prin Reconstituire, cota actuala 1/1 1) MICLEA T ROMUL	

C. Partea III. SARCINI .

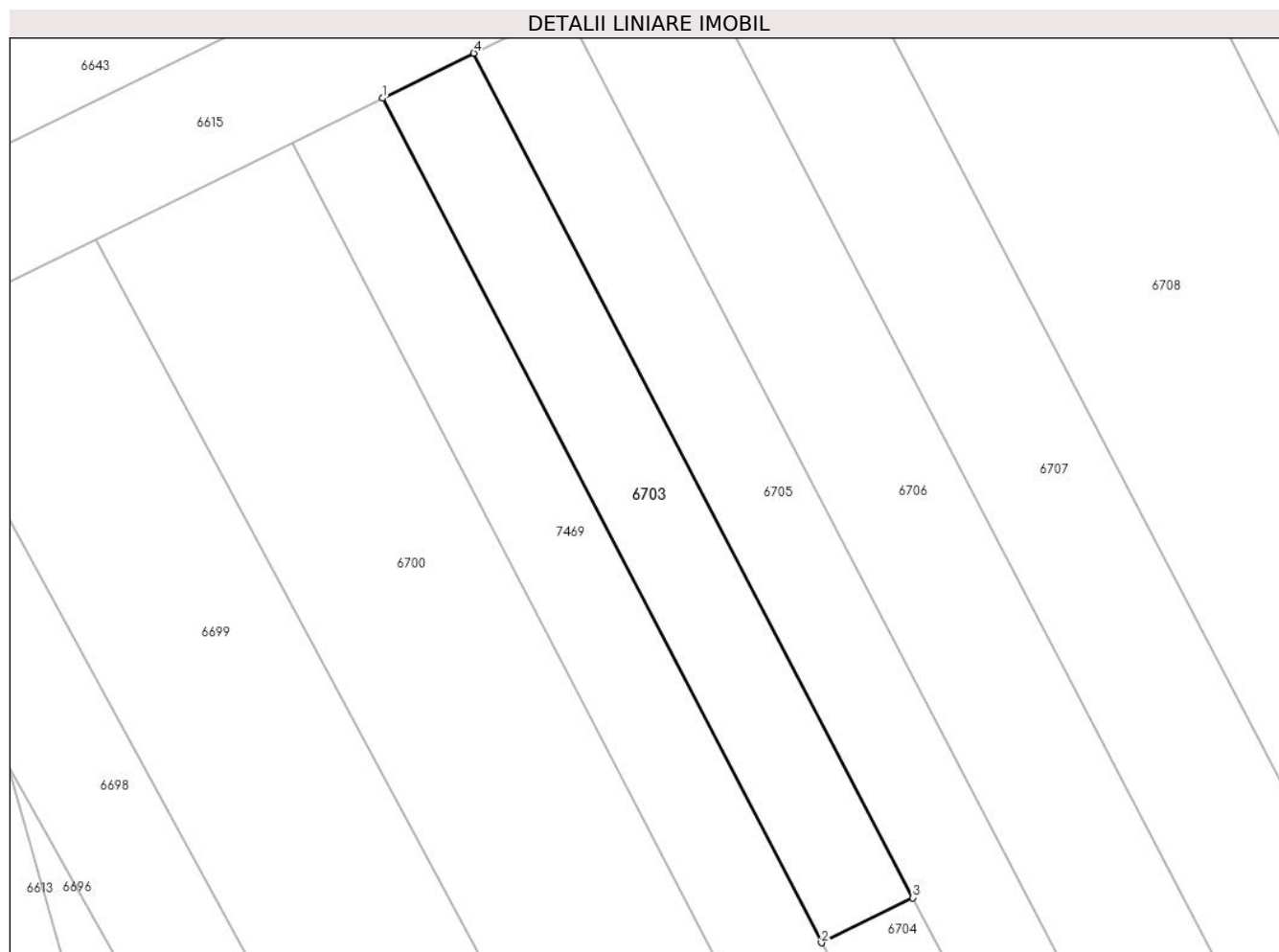
Inscrieri privind dezmembramintele dreptului de proprietate, drepturi reale de garanție și sarcini	Referințe
NU SUNT	

Anexa Nr. 1 La Partea I

Teren

Nr cadastral	Suprafața (mp)*	Observații / Referințe
	100	

* Suprafața este determinată în planul de proiecție Stereo 70.



Date referitoare la teren

Crt	Categorie folosință	Intra vilan	Suprafața (mp)	Tarla	Parcelă	Nr. topo	Observații / Referințe
1	faneata	NU	100	-	881/10	-	

Lungime Segmente

1) Valorile lungimilor segmentelor sunt obținute din proiecție în plan.

Punct început	X / Y	Punct sfârșit	X / Y	Lungime segment (** (m)
1	370.984,033 496.164,27	2	370.998,137 496.137,162	30.557
2	370.998,137 496.137,162	3	371.001,074 496.138,607	3.273
3	371.001,074 496.138,607	4	370.986,97 496.165,714	30.557
4	370.986,97 496.165,714	1	370.984,033 496.164,27	3.273

** Lungimile segmentelor sunt determinate în planul de proiecție Stereo 70 și sunt rotunjite la 1 milimetru.

***** Distanţa dintre puncte este formată din segmente cumulate ce sunt mai mici decât valoarea 1 milimetru.**

**DATE DESPRE IMOBILUL NR. 6704**

Oficiul de Cadastru și Publicitate Imobiliară ALBA
Biroul de Cadastru și Publicitate Imobiliară Alba Iulia

A. Partea I. Descrierea imobilului

TEREN Extravilan

Adresa: Jud. Alba

Nr. Crt	Nr cadastral Nr. topografic	Suprafața* (mp)	Observații / Referințe
A1		200	Sector cadastral:25 Teren neimprejmuit;

B. Partea II. Proprietari și acte

Inscrieri privitoare la dreptul de proprietate și alte drepturi reale	Referințe
/	
Act Administrativ nr. 6448/837, din 24/05/1995 emis de CJPSDPAT ALBA (titlu de proprietate);	
B1	A1
Intabulare, drept de PROPRIETATE, dobandit prin Reconstituire, cota actuala 1/1 1) MICLEA T ROMUL	

C. Partea III. SARCINI .

Inscrieri privind dezmembramintele dreptului de proprietate, drepturi reale de garanție și sarcini	Referințe
NU SUNT	

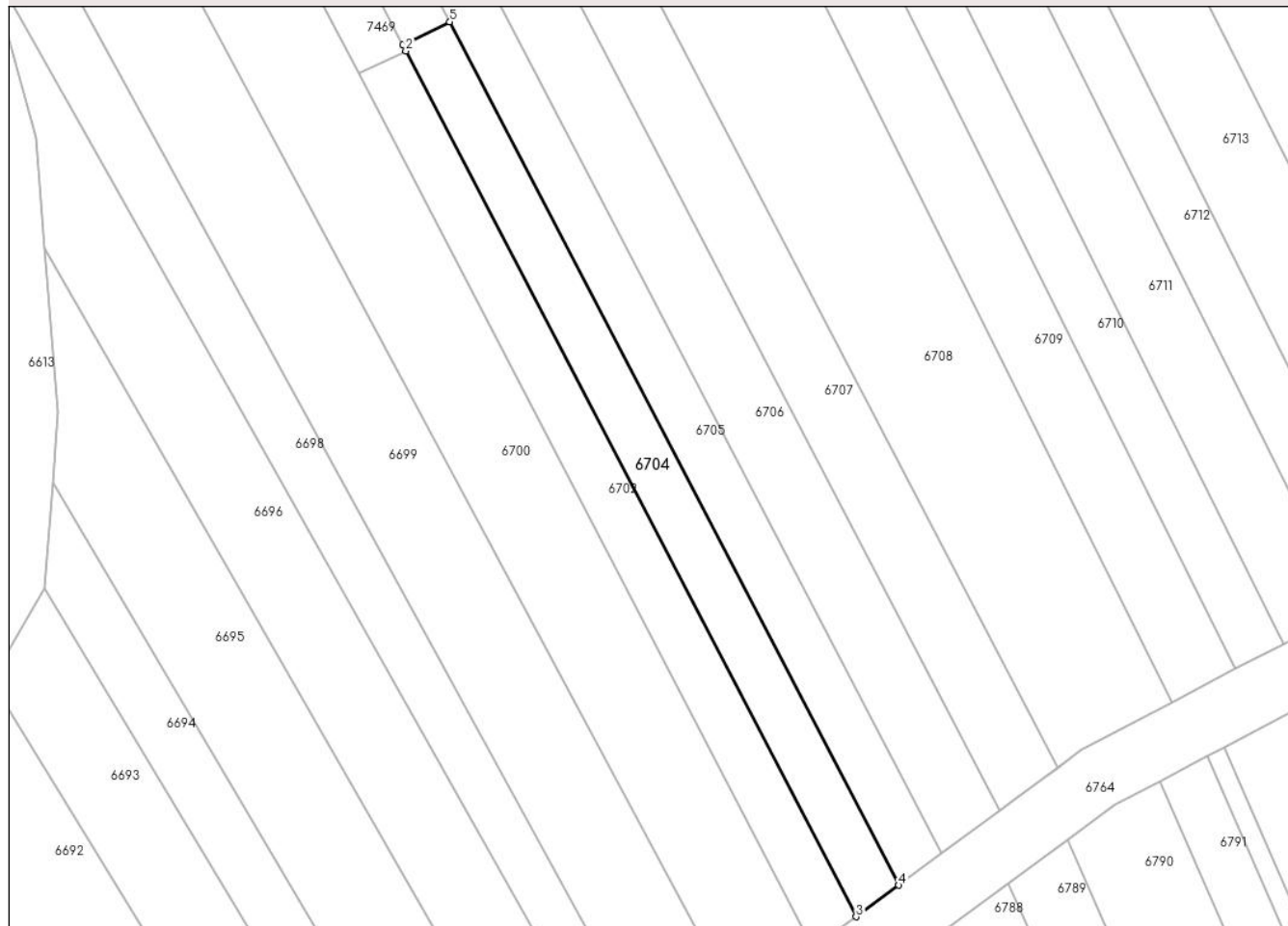
Anexa Nr. 1 La Partea I

Teren

Nr cadastral	Suprafața (mp)*	Observații / Referințe
	200	

* Suprafața este determinată în planul de proiecție Stereo 70.

DETALII LINIARE IMOBIL



Date referitoare la teren

Crt	Categorie folosință	Intravilan	Suprafața (mp)	Tarla	Parcelă	Nr. topo	Observații / Referințe
1	vie	NU	200	-	881/9	-	

Lungime Segmente

1) Valorile lungimilor segmentelor sunt obținute din proiecție în plan.

Punct început	X / Y	Punct sfârșit	X / Y	Lungime segment (** (m)
1	370.998,137 496.137,162	2	370.998,329 496.136,793	0.416
2	370.998,329 496.136,793	3	371.026,482 496.082,684	60.995
3	371.026,482 496.082,684	4	371.029,145 496.084,656	3.314
4	371.029,145 496.084,656	5	371.001,074 496.138,607	60.817
5	371.001,074 496.138,607	1	370.998,137 496.137,162	3.273

**** Lungimile segmentelor sunt determinate în planul de proiecţie Stereo 70 şi sunt rotunjite la 1 milimetru.**

***** Distanţa dintre puncte este formată din segmente cumulate ce sunt mai mici decât valoarea 1 milimetru.**

**DATE DESPRE IMOBILUL NR. 6705**

Oficiul de Cadastru și Publicitate Imobiliară ALBA
Biroul de Cadastru și Publicitate Imobiliară Alba Iulia

A. Partea I. Descrierea imobilului

TEREN Extravilan

Adresa: Jud. Alba

Nr. Crt	Nr cadastral Nr. topografic	Suprafața* (mp)	Observații / Referințe
A1		300	Sector cadastral:25 Teren neimprejmit;

B. Partea II. Proprietari și acte

Inscrieri privitoare la dreptul de proprietate și alte drepturi reale		Referințe
/		
Act Administrativ nr. 1, din 01/01/2024 emis de -;		
B1	Inscrierea posesiei, drept de PROPRIETATE, dobandit prin Lege, cota actuala 1/1 1) NEIDENTIFICAT NEIDENTIFICAT	A1
Act Normativ nr. 7, din 13/03/1996 emis de Parlamentul României (art.13 alin.(14));		
B2	Se notează mențiunea proprietar neidentificat, rezerva comisiei locale de fond funciar.	A1

C. Partea III. SARCINI .

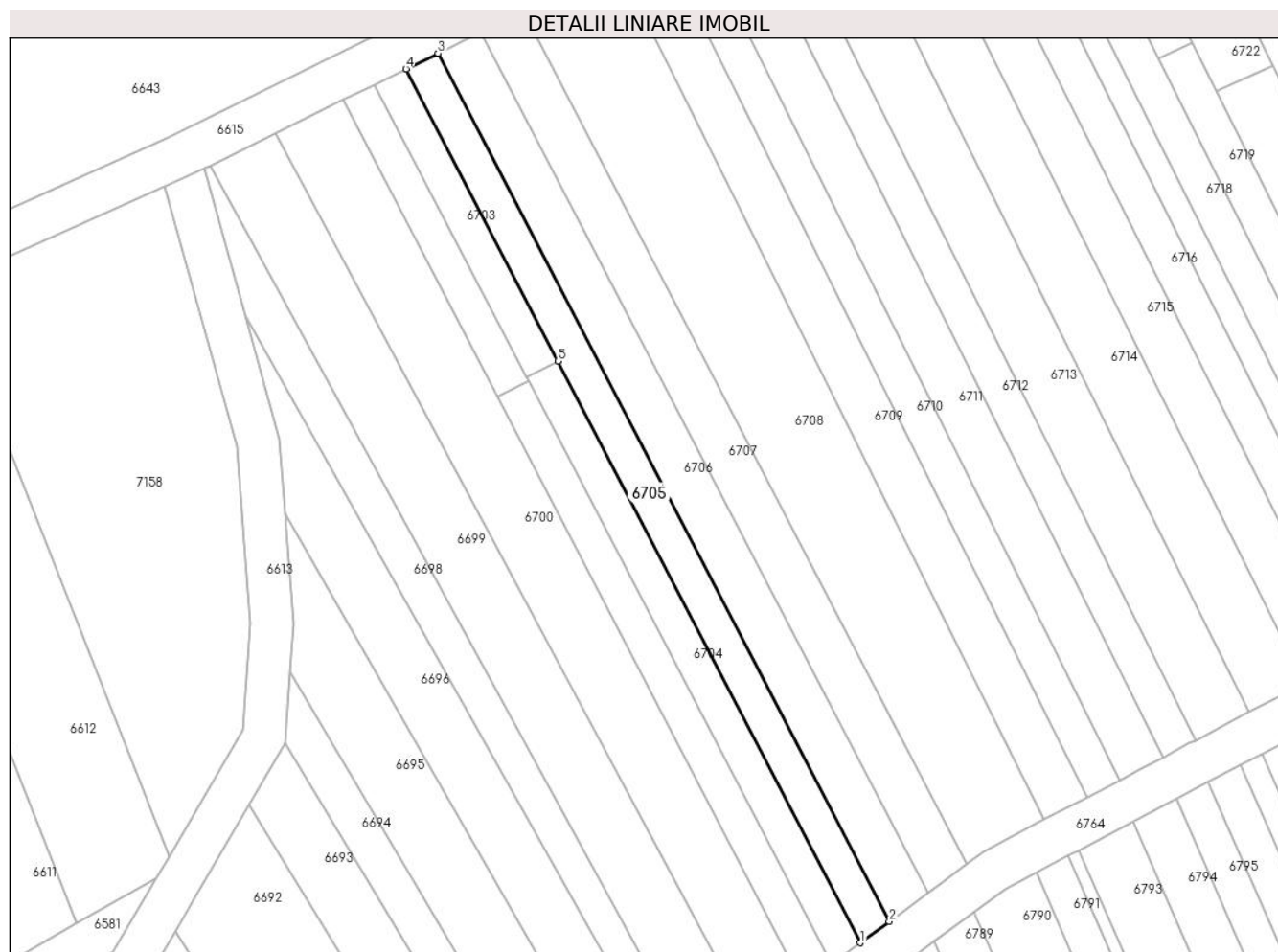
Inscrieri privind dezmembramintele dreptului de proprietate, drepturi reale de garanție și sarcini	Referințe
NU SUNT	

Anexa Nr. 1 La Partea I

Teren

Nr cadastral	Suprafața (mp)*	Observații / Referințe
	300	

* Suprafața este determinată în planul de proiecție Stereo 70.



Date referitoare la teren

Crt	Categorie folosință	Intra vilan	Suprafața (mp)	Tarla	Parcelă	Nr. topo	Observații / Referințe
1	vie	NU	300	-	-	-	

Lungime Segmente

1) Valorile lungimilor segmentelor sunt obținute din proiecție în plan.

Punct început	X / Y	Punct sfârșit	X / Y	Lungime segment (** (m)
1	371.029,145 496.084,656	2	371.031,825 496.086,641	3.335
2	371.031,825 496.086,641	3	370.989,927 496.167,169	90.775
3	370.989,927 496.167,169	4	370.986,97 496.165,714	3.295
4	370.986,97 496.165,714	5	371.001,074 496.138,607	30.557
5	371.001,074 496.138,607	1	371.029,145 496.084,656	60.817

**** Lungimile segmentelor sunt determinate în planul de proiecţie Stereo 70 şi sunt rotunjite la 1 milimetru.**

***** Distanţa dintre puncte este formată din segmente cumulate ce sunt mai mici decât valoarea 1 milimetru.**

**DATE DESPRE IMOBILUL NR. 6706**

Oficiul de Cadastru și Publicitate Imobiliară ALBA
Biroul de Cadastru și Publicitate Imobiliară Alba Iulia

A. Partea I. Descrierea imobilului

TEREN Extravilan

Adresa: Jud. Alba

Nr. Crt	Nr cadastral Nr. topografic	Suprafața* (mp)	Observații / Referințe
A1		400	Sector cadastral:25 Teren neimprejmuit;

B. Partea II. Proprietari și acte

Inscrieri privitoare la dreptul de proprietate și alte drepturi reale		Referințe
/		
Act Administrativ nr. 9278/1569, din 27/12/2002 emis de CJSPDPAT ALBA (titlu de proprietate);		
B1	Intabulare, drept de PROPRIETATE, dobandit prin Reconstituire, cota actuala 1/1 1) TODORAN T SILVIA 2) BARBU A ADRIANA	A1

C. Partea III. SARCINI .

Inscrieri privind dezmembramintele dreptului de proprietate, drepturi reale de garanție și sarcini	Referințe
NU SUNT	

Anexa Nr. 1 La Partea I

Teren

Nr cadastral	Suprafața (mp)*	Observații / Referințe
	400	

* Suprafața este determinată în planul de proiecție Stereo 70.



Date referitoare la teren

Crt	Categorie folosință	Intra vilan	Suprafața (mp)	Tarla	Parcelă	Nr. topo	Observații / Referințe
1	vie	NU	400	-	881/7	-	

Lungime Segmente

1) Valorile lungimilor segmentelor sunt obținute din proiecție în plan.

Punct început	X / Y	Punct sfârșit	X / Y	Lungime segment (** (m)
1	371.031,825 496.086,641	2	371.035,427 496.089,308	4.482
2	371.035,427 496.089,308	3	370.993,9 496.169,122	89.971
3	370.993,9 496.169,122	4	370.989,927 496.167,169	4.427
4	370.989,927 496.167,169	1	371.031,825 496.086,641	90.775

** Lungimile segmentelor sunt determinate în planul de proiecție Stereo 70 și sunt rotunjite la 1 milimetru.

***** Distanţa dintre puncte este formată din segmente cumulate ce sunt mai mici decât valoarea 1 milimetru.**

**DATE DESPRE IMOBILUL NR. 6707**

Oficiul de Cadastru și Publicitate Imobiliară ALBA
Biroul de Cadastru și Publicitate Imobiliară Alba Iulia

A. Partea I. Descrierea imobilului

TEREN Extravilan

Adresa: Jud. Alba

Nr. Crt	Nr cadastral Nr. topografic	Suprafața* (mp)	Observații / Referințe
A1		400	Sector cadastral:25 Teren neimprijmit;

B. Partea II. Proprietari și acte

Inscrieri privitoare la dreptul de proprietate și alte drepturi reale	Referințe
/	
Act Administrativ nr. 6432/751, din 12/04/1995 emis de CJPSDPAT ALBA (titlu de proprietate);	
B1	A1
Intabulare, drept de PROPRIETATE, dobandit prin Reconstituire, cota actuala 1/1 1) MITEA V AUREL	

C. Partea III. SARCINI .

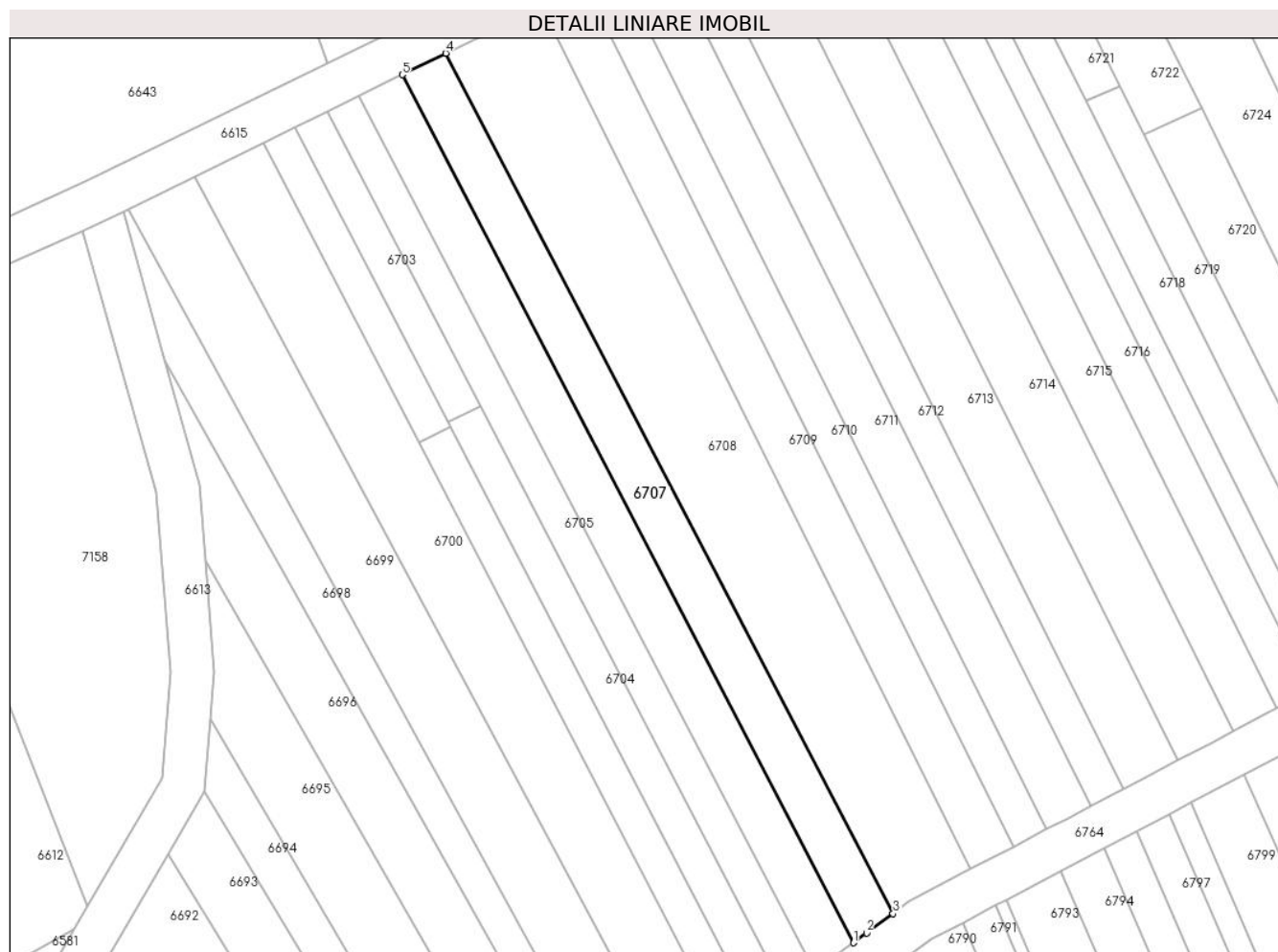
Inscrieri privind dezmembramintele dreptului de proprietate, drepturi reale de garanție și sarcini	Referințe
NU SUNT	

Anexa Nr. 1 La Partea I

Teren

Nr cadastral	Suprafața (mp)*	Observații / Referințe
	400	

* Suprafața este determinată în planul de proiecție Stereo 70.



Date referitoare la teren

Crt	Categorie folosință	Intra vilan	Suprafața (mp)	Tarla	Parcelă	Nr. topo	Observații / Referințe
1	vie	NU	400	-	881/6	-	

Lungime Segmente

1) Valorile lungimilor segmentelor sunt obținute din proiecție în plan.

Punct început	X / Y	Punct sfârșit	X / Y	Lungime segment (** (m)
1	371.035,427 496.089,308	2	371.036,634 496.090,202	1.502
2	371.036,634 496.090,202	3	371.039,062 496.091,997	3.019
3	371.039,062 496.091,997	4	370.997,908 496.171,094	89.163
4	370.997,908 496.171,094	5	370.993,9 496.169,122	4.467
5	370.993,9 496.169,122	1	371.035,427 496.089,308	89.971

**** Lungimile segmentelor sunt determinate în planul de proiecţie Stereo 70 şi sunt rotunjite la 1 milimetru.**

***** Distanţa dintre puncte este formată din segmente cumulate ce sunt mai mici decât valoarea 1 milimetru.**

**DATE DESPRE IMOBILUL NR. 6708**

Oficiul de Cadastru și Publicitate Imobiliară ALBA
Biroul de Cadastru și Publicitate Imobiliară Alba Iulia

A. Partea I. Descrierea imobilului

TEREN Extravilan

Adresa: Jud. Alba

Nr. Crt	Nr cadastral Nr. topografic	Suprafața* (mp)	Observații / Referințe
A1		800	Sector cadastral:25 Teren neimprijmit;

B. Partea II. Proprietari și acte

Inscrieri privitoare la dreptul de proprietate și alte drepturi reale	Referințe
/	
Act Administrativ nr. 1758/144, din 27/04/1994 emis de CJPSDPAT ALBA (titlu de proprietate);	
B1	A1
Intabulare, drept de PROPRIETATE, dobandit prin Reconstituire, cota actuala 1/1 1) CODEA I ROMULUS	

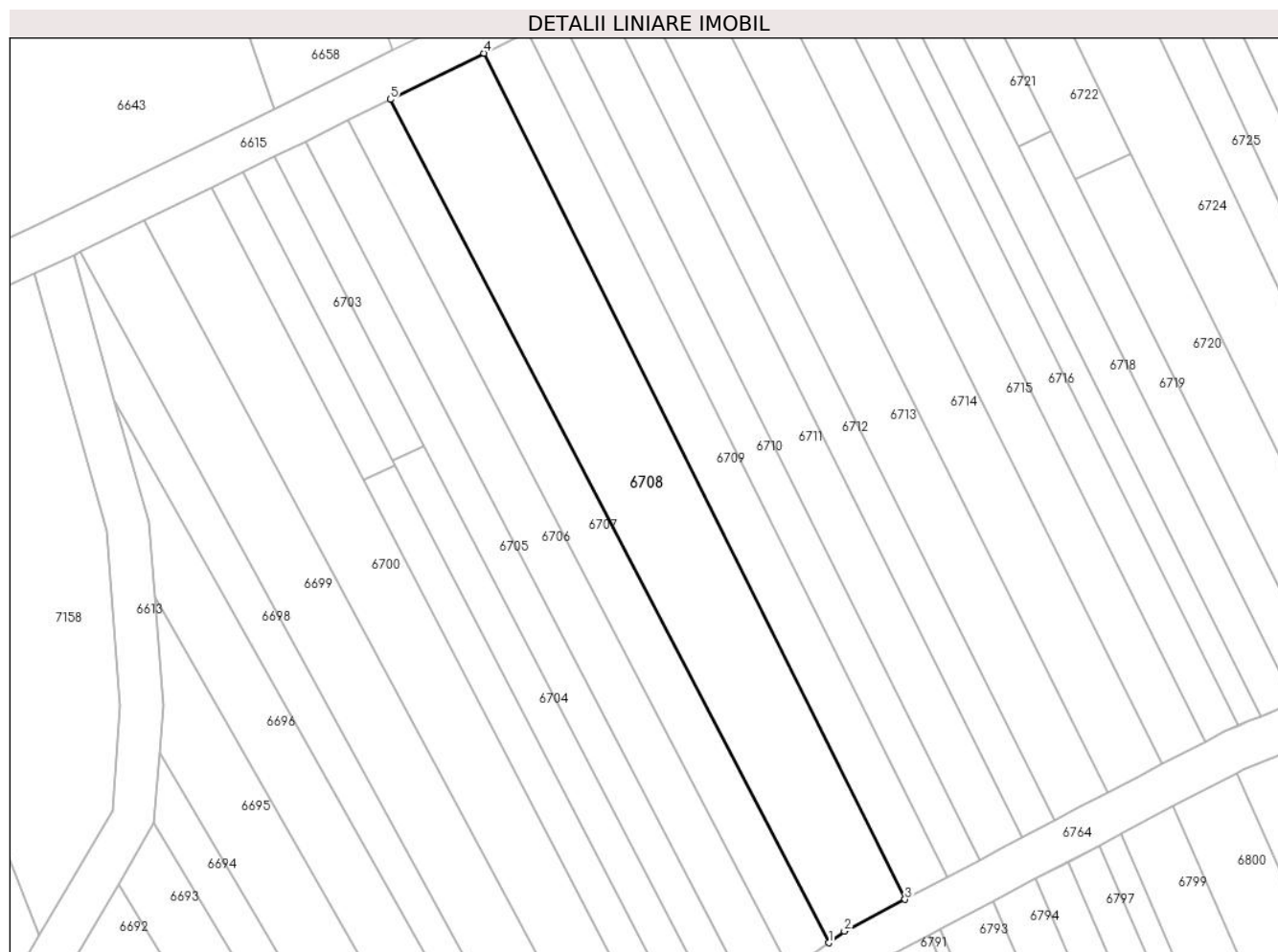
C. Partea III. SARCINI .

Inscrieri privind dezmembramintele dreptului de proprietate, drepturi reale de garanție și sarcini	Referințe
NU SUNT	

Teren

Nr cadastral	Suprafața (mp)*	Observații / Referințe
	800	

* Suprafața este determinată în planul de proiecție Stereo 70.



Date referitoare la teren

Crt	Categorie folosință	Intra vilan	Suprafața (mp)	Tarla	Parcelă	Nr. topo	Observații / Referințe
1	vie	NU	800	-	881/5	-	

Lungime Segmente

1) Valorile lungimilor segmentelor sunt obținute din proiecție în plan.

Punct început	X / Y	Punct sfârșit	X / Y	Lungime segment (** (m)
1	371.039,062 496.091,997	2	371.040,531 496.093,082	1.826
2	371.040,531 496.093,082	3	371.046,214 496.096,07	6.421
3	371.046,214 496.096,07	4	371.006,703 496.175,419	88.642
4	371.006,703 496.175,419	5	370.997,908 496.171,094	9.801
5	370.997,908 496.171,094	1	371.039,062 496.091,997	89.163

**** Lungimile segmentelor sunt determinate în planul de proiecţie Stereo 70 şi sunt rotunjite la 1 milimetru.**

***** Distanţa dintre puncte este formată din segmente cumulate ce sunt mai mici decât valoarea 1 milimetru.**

**DATE DESPRE IMOBILUL NR. 6709**

Oficiul de Cadastru și Publicitate Imobiliară ALBA
Biroul de Cadastru și Publicitate Imobiliară Alba Iulia

A. Partea I. Descrierea imobilului

TEREN Extravilan

Adresa: Jud. Alba

Nr. Crt	Nr cadastral Nr. topografic	Suprafața* (mp)	Observații / Referințe
A1		400	Sector cadastral:25 Teren neimprejmuit;

B. Partea II. Proprietari și acte

Inscrieri privitoare la dreptul de proprietate și alte drepturi reale		Referințe
/		
Act Administrativ nr. 7107/1485, din 09/01/1997 emis de CJPSDPAT ALBA (titlu de proprietate);		
B1	Intabulare, drept de PROPRIETATE, dobandit prin Reconstituire, cota actuala 1/1 1) COJOCARU ȘTEFAN	A1

C. Partea III. SARCINI .

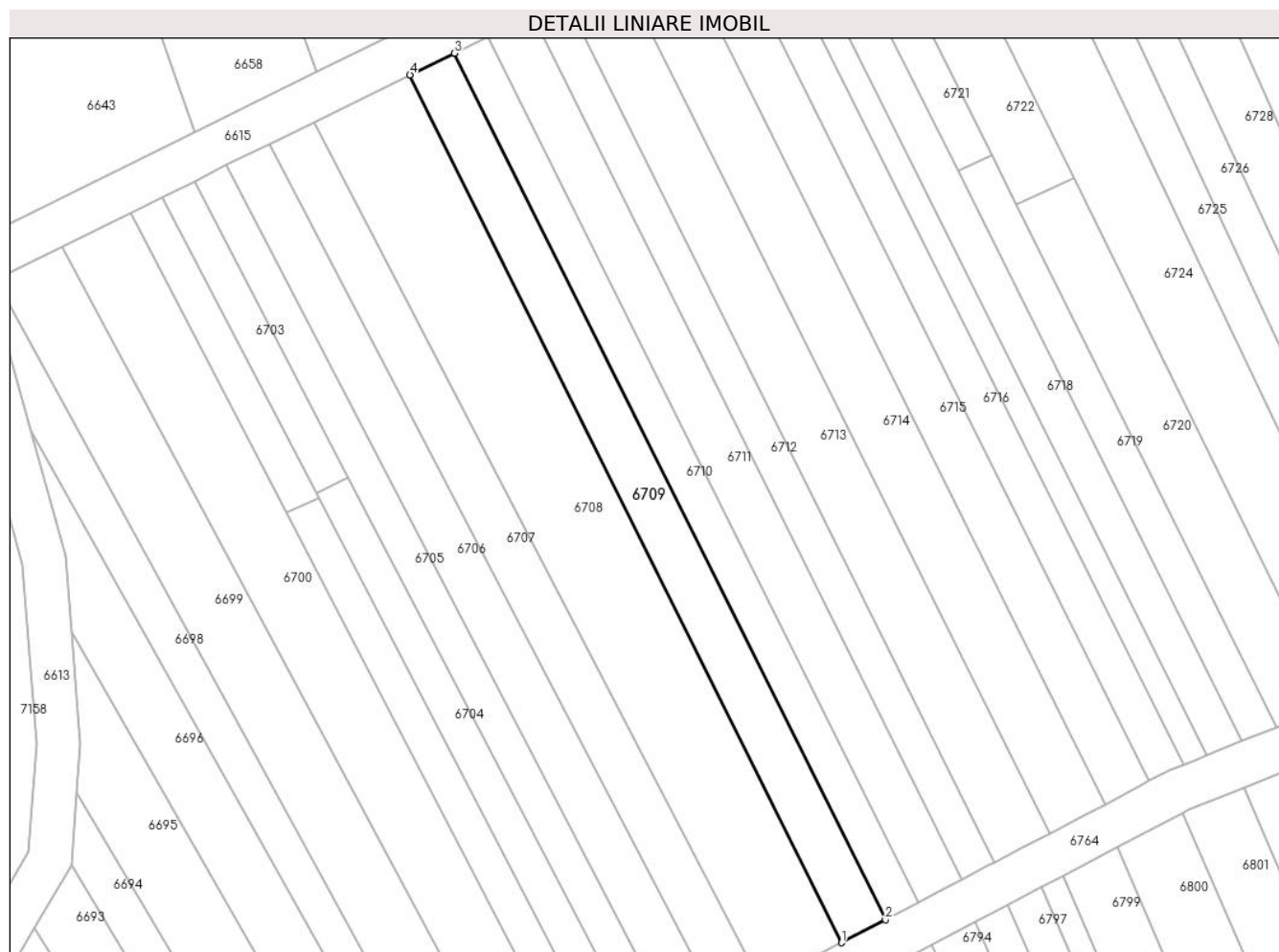
Inscrieri privind dezmembramintele dreptului de proprietate, drepturi reale de garanție și sarcini	Referințe
NU SUNT	

Anexa Nr. 1 La Partea I

Teren

Nr cadastral	Suprafața (mp)*	Observații / Referințe
	400	

* Suprafața este determinată în planul de proiecție Stereo 70.



Date referitoare la teren

Crt	Categorie folosință	Intravilan	Suprafața (mp)	Tarla	Parcelă	Nr. topo	Observații / Referințe
1	vie	NU	400	-	881/4	-	

Lungime Segmente

1) Valorile lungimilor segmentelor sunt obținute din proiecție în plan.

Punct început	X / Y	Punct sfârșit	X / Y	Lungime segment (** (m)
1	371.046,214 496.096,07	2	371.050,212 496.098,172	4.517
2	371.050,212 496.098,172	3	371.010,755 496.177,412	88.52
3	371.010,755 496.177,412	4	371.006,703 496.175,419	4.516
4	371.006,703 496.175,419	1	371.046,214 496.096,07	88.642

** Lungimile segmentelor sunt determinate în planul de proiecție Stereo 70 și sunt rotunjite la 1 milimetru.

***** Distanţa dintre puncte este formată din segmente cumulate ce sunt mai mici decât valoarea 1 milimetru.**

**DATE DESPRE IMOBILUL NR. 6710**

Oficiul de Cadastru și Publicitate Imobiliară ALBA
Biroul de Cadastru și Publicitate Imobiliară Alba Iulia

A. Partea I. Descrierea imobilului

TEREN Extravilan

Adresa: Jud. Alba

Nr. Crt	Nr cadastral Nr. topografic	Suprafața* (mp)	Observații / Referințe
A1		300	Sector cadastral:25 Teren neimprejmuit;

B. Partea II. Proprietari și acte

Inscrieri privitoare la dreptul de proprietate și alte drepturi reale	Referințe
/	
Act Administrativ nr. 5189/340, din 01/09/1994 emis de CJPSDPAT ALBA (titlu de proprietate);	
B1	A1
Intabulare, drept de PROPRIETATE, dobandit prin Reconstituire, cota actuala 1/1 1) MARA S PETRU	

C. Partea III. SARCINI .

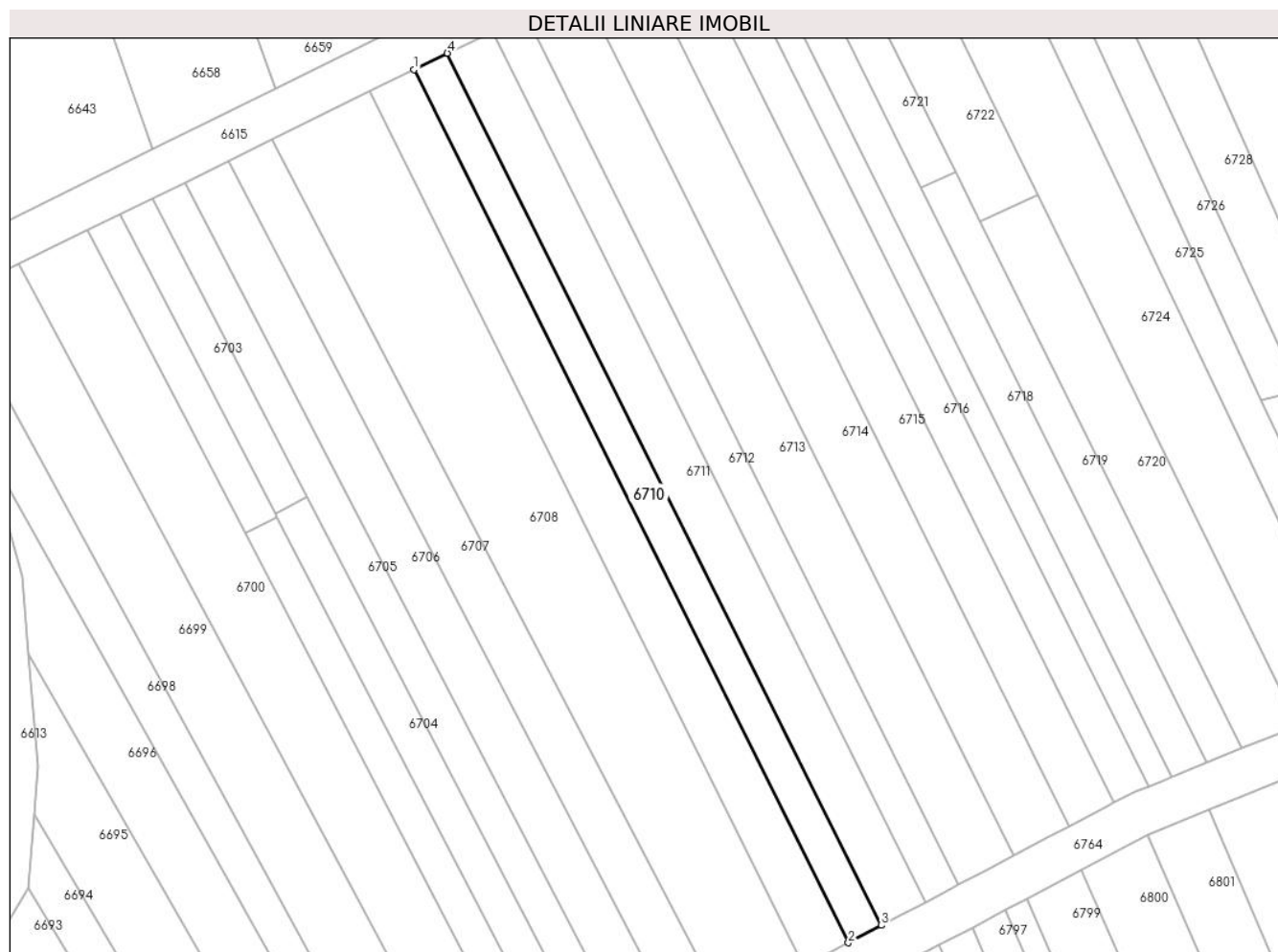
Inscrieri privind dezmembramintele dreptului de proprietate, drepturi reale de garanție și sarcini	Referințe
NU SUNT	

Anexa Nr. 1 La Partea I

Teren

Nr cadastral	Suprafața (mp)*	Observații / Referințe
	300	

* Suprafața este determinată în planul de proiecție Stereo 70.



Date referitoare la teren

Crt	Categorie folosință	Intra vilan	Suprafața (mp)	Tarla	Parcelă	Nr. topo	Observații / Referințe
1	vie	NU	300	-	881/3	-	

Lungime Segmente

1) Valorile lungimilor segmentelor sunt obținute din proiecție în plan.

Punct început	X / Y	Punct sfârșit	X / Y	Lungime segment (** (m)
1	371.010,755 496.177,412	2	371.050,212 496.098,172	88.52
2	371.050,212 496.098,172	3	371.053,213 496.099,751	3.392
3	371.053,213 496.099,751	4	371.013,798 496.178,908	88.428
4	371.013,798 496.178,908	1	371.010,755 496.177,412	3.391

** Lungimile segmentelor sunt determinate în planul de proiecție Stereo 70 și sunt rotunjite la 1 milimetru.

***** Distanţa dintre puncte este formată din segmente cumulate ce sunt mai mici decât valoarea 1 milimetru.**

**DATE DESPRE IMOBILUL NR. 6711**

Oficiul de Cadastru și Publicitate Imobiliară ALBA
Biroul de Cadastru și Publicitate Imobiliară Alba Iulia

A. Partea I. Descrierea imobilului

TEREN Extravilan

Adresa: Jud. Alba

Nr. Crt	Nr cadastral Nr. topografic	Suprafața* (mp)	Observații / Referințe
A1		400	Sector cadastral:25 Teren neimprejmuit;

B. Partea II. Proprietari și acte

Inscrieri privitoare la dreptul de proprietate și alte drepturi reale		Referințe
/		
Act Notarial nr. 1/2011, din 05/09/2011 emis de NP LIPOVAN-OANCĂ DIANA-SABINA (certificat de mostenitor);		
B1	Intabulare, drept de PROPRIETATE, dobandit prin Succesiune, cota actuala 1/1 1) DEAC MARIA	A1

C. Partea III. SARCINI .

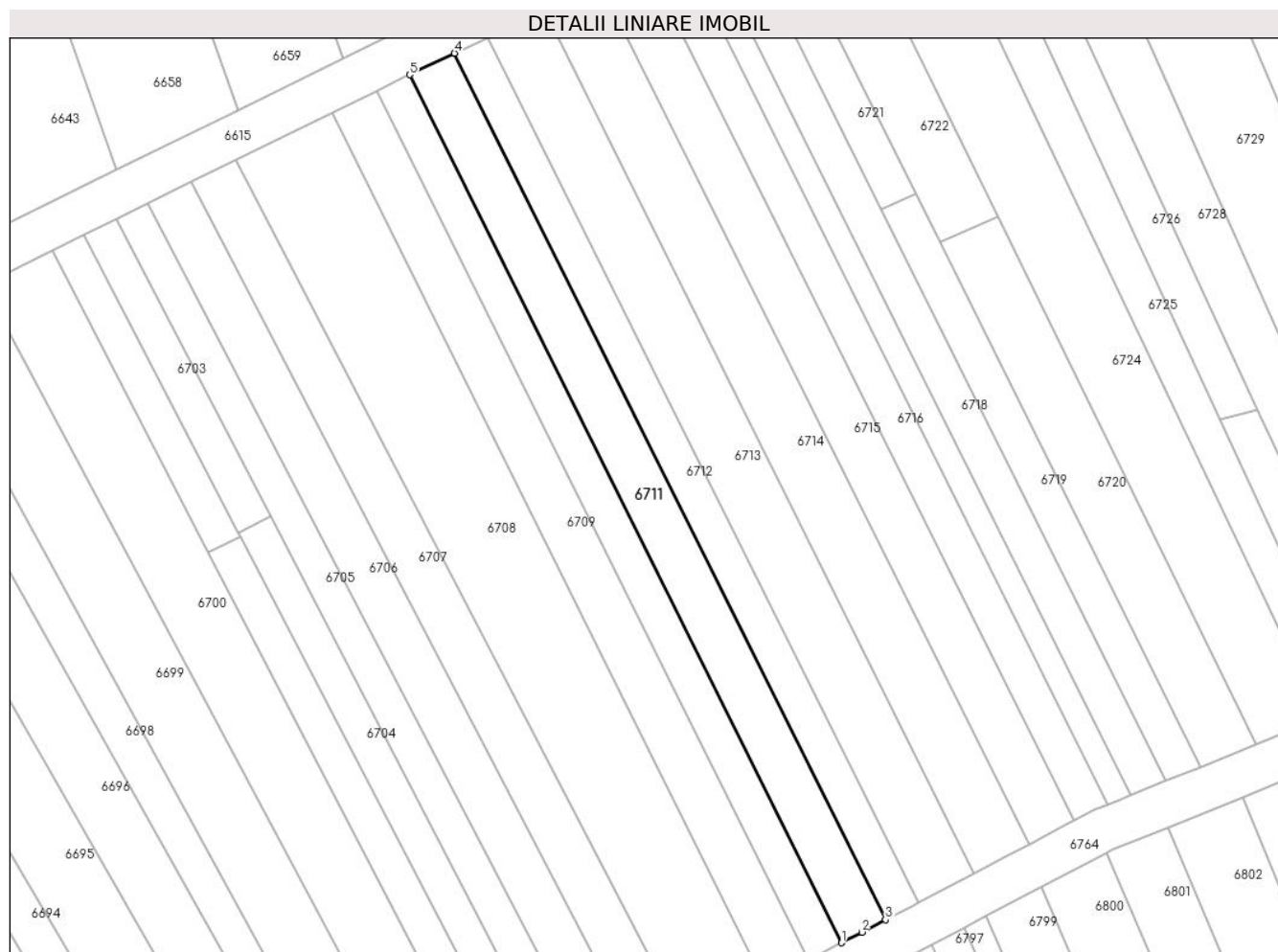
Inscrieri privind dezmembramintele dreptului de proprietate, drepturi reale de garanție și sarcini	Referințe
NU SUNT	

Anexa Nr. 1 La Partea I

Teren

Nr cadastral	Suprafața (mp)*	Observații / Referințe
	400	

* Suprafața este determinată în planul de proiecție Stereo 70.



Date referitoare la teren

Crt	Categorie folosință	Intra vilan	Suprafața (mp)	Tarla	Parcelă	Nr. topo	Observații / Referințe
1	vie	NU	400	-	881/2	-	

Lungime Segmente

1) Valorile lungimilor segmentelor sunt obținute din proiecție în plan.

Punct început	X / Y	Punct sfârșit	X / Y	Lungime segment (** (m)
1	371.053,213 496.099,751	2	371.055,058 496.100,721	2.084
2	371.055,058 496.100,721	3	371.057,221 496.101,858	2.444
3	371.057,221 496.101,858	4	371.017,877 496.180,872	88.267
4	371.017,877 496.180,872	5	371.013,798 496.178,908	4.527
5	371.013,798 496.178,908	1	371.053,213 496.099,751	88.428

**** Lungimile segmentelor sunt determinate în planul de proiecţie Stereo 70 şi sunt rotunjite la 1 milimetru.**

***** Distanţa dintre puncte este formată din segmente cumulate ce sunt mai mici decât valoarea 1 milimetru.**

**DATE DESPRE IMOBILUL NR. 6712**

Oficiul de Cadastru și Publicitate Imobiliară ALBA
Biroul de Cadastru și Publicitate Imobiliară Alba Iulia

A. Partea I. Descrierea imobilului

TEREN Extravilan

Adresa: Jud. Alba

Nr. Crt	Nr cadastral Nr. topografic	Suprafața* (mp)	Observații / Referințe
A1		300	Sector cadastral:25 Teren neimprejmuit;

B. Partea II. Proprietari și acte

Inscrieri privitoare la dreptul de proprietate și alte drepturi reale	Referințe
/	
Act Notarial nr. 76, din 03/11/2009 emis de NP FRANCISC VALUCH (certificat de mostenitor);	
B1	A1
Intabulare, drept de PROPRIETATE, dobandit prin Succesiune, cota actuala 1/1 1) MICLEA I IOAN	

C. Partea III. SARCINI .

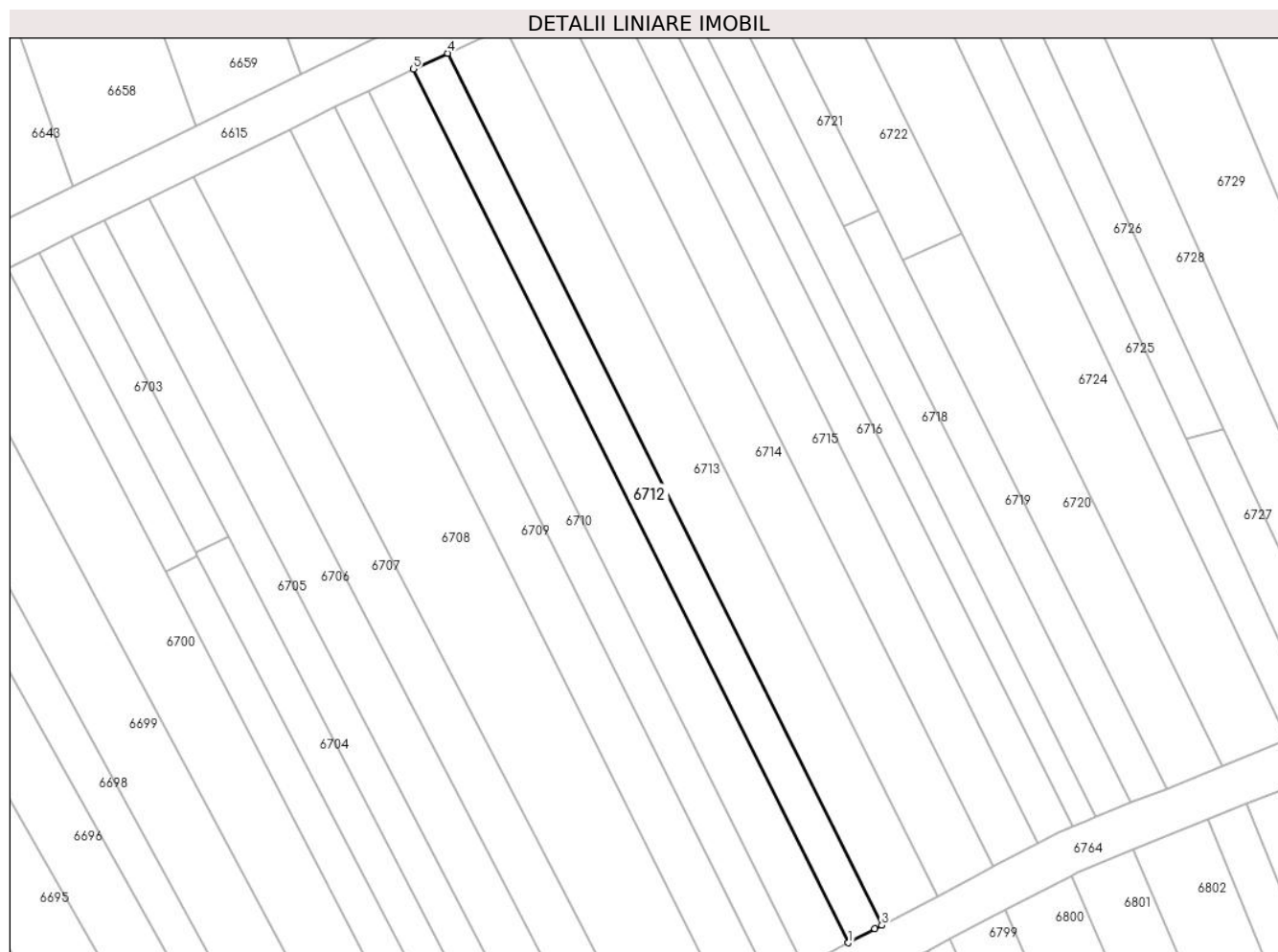
Inscrieri privind dezmembramintele dreptului de proprietate, drepturi reale de garanție și sarcini	Referințe
NU SUNT	

Anexa Nr. 1 La Partea I

Teren

Nr cadastral	Suprafața (mp)*	Observații / Referințe
	300	

* Suprafața este determinată în planul de proiecție Stereo 70.



Date referitoare la teren

Crt	Categorie folosință	Intra vilan	Suprafața (mp)	Tarla	Parcelă	Nr. topo	Observații / Referințe
1	vie	NU	300	-	881/1	-	

Lungime Segmente

1) Valorile lungimilor segmentelor sunt obținute din proiecție în plan.

Punct început	X / Y	Punct sfârșit	X / Y	Lungime segment (** (m)
1	371.057,221 496.101,858	2	371.059,624 496.103,122	2.715
2	371.059,624 496.103,122	3	371.060,233 496.103,442	0.688
3	371.060,233 496.103,442	4	371.020,971 496.182,292	88.084
4	371.020,971 496.182,292	5	371.017,877 496.180,872	3.404
5	371.017,877 496.180,872	1	371.057,221 496.101,858	88.267

**** Lungimile segmentelor sunt determinate în planul de proiecţie Stereo 70 şi sunt rotunjite la 1 milimetru.**

***** Distanţa dintre puncte este formată din segmente cumulate ce sunt mai mici decât valoarea 1 milimetru.**

**DATE DESPRE IMOBILUL NR. 6713**

Oficiul de Cadastru și Publicitate Imobiliară ALBA
Biroul de Cadastru și Publicitate Imobiliară Alba Iulia

A. Partea I. Descrierea imobilului

TEREN Extravilan

Adresa: Jud. Alba, "Peste Mures"

Nr. Crt	Nr cadastral Nr. topografic	Suprafața* (mp)	Observații / Referințe
A1	71988	500	Sector cadastral:25 Teren neimpregmuit;

B. Partea II. Proprietari și acte

Inscrieri privitoare la dreptul de proprietate și alte drepturi reale		Referințe
48434 / 21/12/2015		
Act Administrativ nr. 5252/695, din 30/03/2015 emis de CJPSDPAT Alba (act notarial nr. 47/26-04-2002 emis de BNP Carmen Galca);		
B3	Intabulare, drept de PROPRIETATEcu titlul de drept moștenire, dobandit prin Succesiune, cota actuala 1/1, cota initiala 1/1 1) PORA MARIA	A1

C. Partea III. SARCINI .

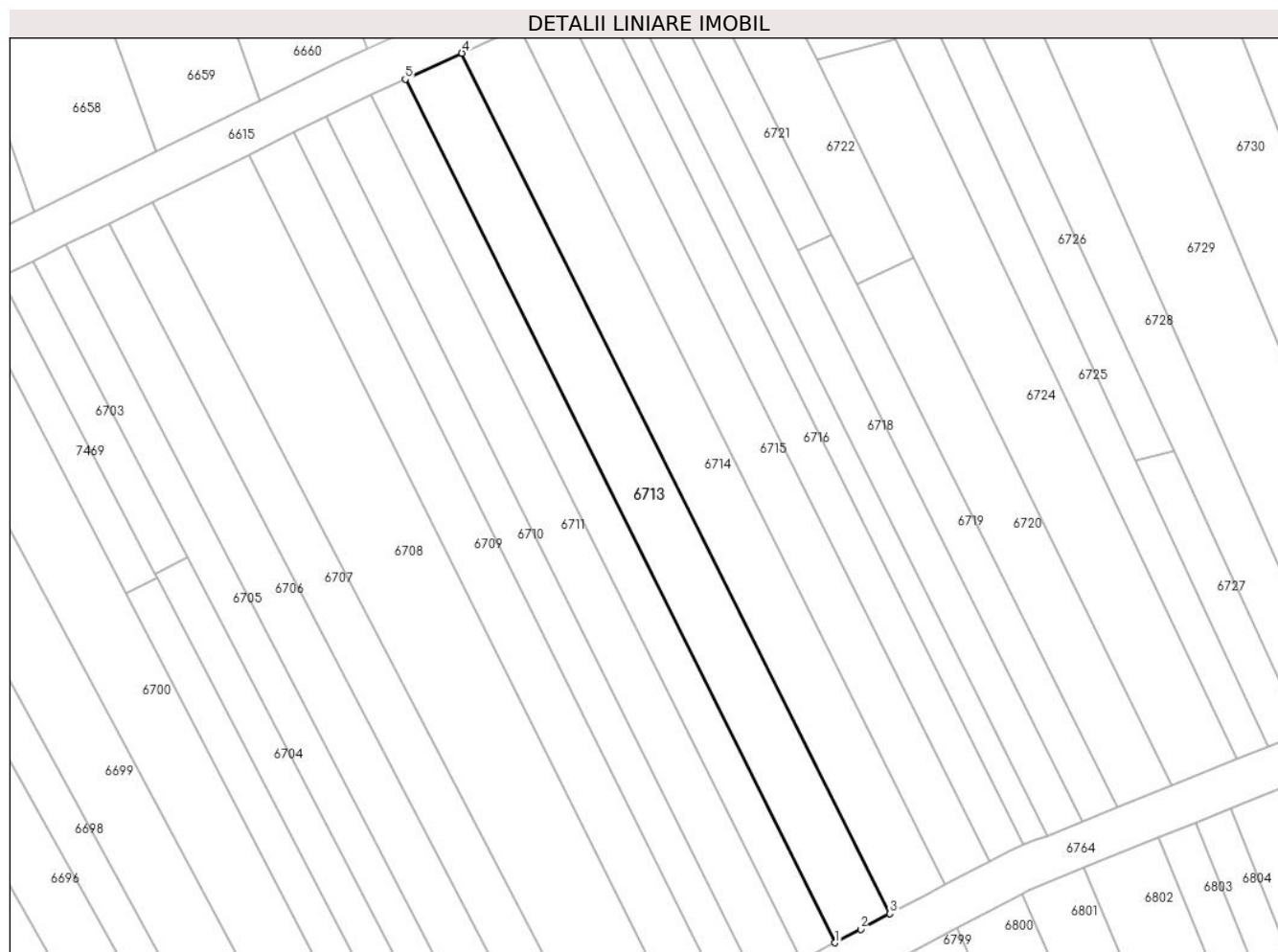
Inscrieri privind dezmembramintele dreptului de proprietate, drepturi reale de garanție și sarcini	Referințe
NU SUNT	

Anexa Nr. 1 La Partea I

Teren

Nr cadastral	Suprafața (mp)*	Observații / Referințe
71988	500	

* Suprafața este determinată în planul de proiecție Stereo 70.



Date referitoare la teren

Crt	Categorie folosință	Intra vilan	Suprafața (mp)	Tarla	Parcelă	Nr. topo	Observații / Referințe
1	vie	NU	500	-	872/42	-	

Lungime Segmente

1) Valorile lungimilor segmentelor sunt obținute din proiecție în plan.

Punct început	X / Y	Punct sfârșit	X / Y	Lungime segment (** (m)
1	371.060,233 496.103,442	2	371.062,576 496.104,675	2.648
2	371.062,576 496.104,675	3	371.065,267 496.106,09	3.04
3	371.065,267 496.106,09	4	371.026,141 496.184,665	87.777
4	371.026,141 496.184,665	5	371.020,971 496.182,292	5.689
5	371.020,971 496.182,292	1	371.060,233 496.103,442	88.084

**** Lungimile segmentelor sunt determinate în planul de proiecţie Stereo 70 şi sunt rotunjite la 1 milimetru.**

***** Distanţa dintre puncte este formată din segmente cumulate ce sunt mai mici decât valoarea 1 milimetru.**

**DATE DESPRE IMOBILUL NR. 6714**

Oficiul de Cadastru și Publicitate Imobiliară ALBA
Biroul de Cadastru și Publicitate Imobiliară Alba Iulia

A. Partea I. Descrierea imobilului

TEREN Extravilan

Adresa: Jud. Alba

Nr. Crt	Nr cadastral Nr. topografic	Suprafața* (mp)	Observații / Referințe
A1	74413	500	Sector cadastral:25 Teren neimprejmuit; IMOBIL NEIMPREJMUIT

B. Partea II. Proprietari și acte

Inscrieri privitoare la dreptul de proprietate și alte drepturi reale		Referințe
73810 / 29/09/2020		
Act Notarial nr. 1662, din 28/09/2020 emis de COMAN TEODOR IOAN;		
B5	Intabulare, drept de PROPRIETATEcu titlu cumpărare, bun comun, dobandit prin Conventie, cota actuala 1/1, cota initiala 1/1 1) SZEKELY ARPAD, și soția 2) SZEKELY ANGELICA	A1

C. Partea III. SARCINI .

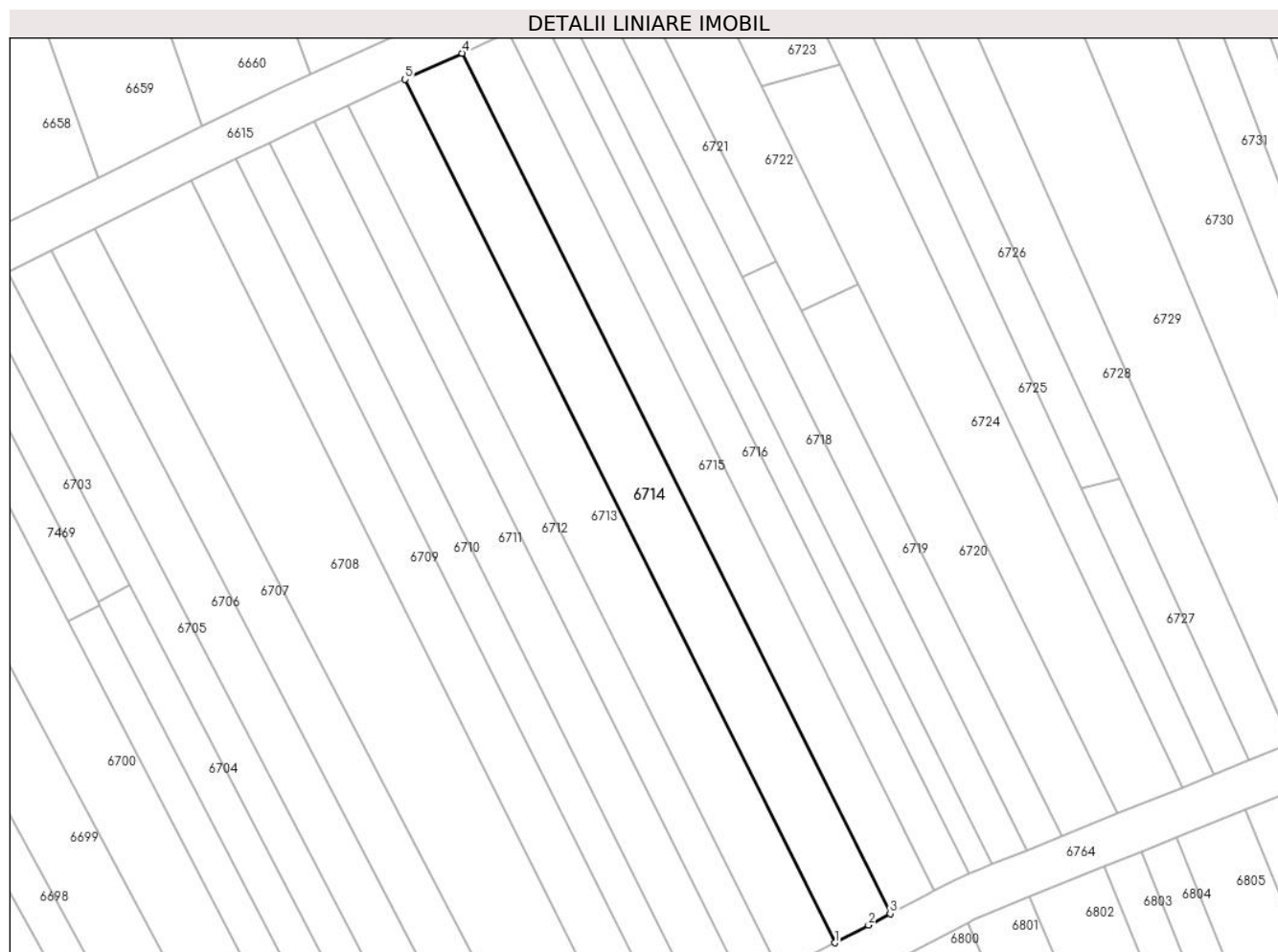
Inscrieri privind dezmembramintele dreptului de proprietate, drepturi reale de garanție și sarcini	Referințe
NU SUNT	

Anexa Nr. 1 La Partea I

Teren

Nr cadastral	Suprafața (mp)*	Observații / Referințe
74413	500	IMOBIL NEIMPREGNAT

* Suprafața este determinată în planul de proiecție Stereo 70.



Date referitoare la teren

Crt	Categorie folosință	Intra vilan	Suprafața (mp)	Tarla	Parcelă	Nr. topo	Observații / Referințe
1	faneata	NU	500	-	872/41	-	IMOBIL NEIMPREGNAT

Lungime Segmente

1) Valorile lungimilor segmentelor sunt obținute din proiecție în plan.

Punct început	X / Y	Punct sfârșit	X / Y	Lungime segment (** (m)
1	371.065,267 496.106,09	2	371.068,335 496.107,703	3.466
2	371.068,335 496.107,703	3	371.070,319 496.108,746	2.241
3	371.070,319 496.108,746	4	371.031,33 496.187,047	87.471
4	371.031,33 496.187,047	5	371.026,141 496.184,665	5.71
5	371.026,141 496.184,665	1	371.065,267 496.106,09	87.777

**** Lungimile segmentelor sunt determinate în planul de proiecţie Stereo 70 şi sunt rotunjite la 1 milimetru.**

***** Distanţa dintre puncte este formată din segmente cumulate ce sunt mai mici decât valoarea 1 milimetru.**

**DATE DESPRE IMOBILUL NR. 6715**

Oficiul de Cadastru și Publicitate Imobiliară ALBA
Biroul de Cadastru și Publicitate Imobiliară Alba Iulia

A. Partea I. Descrierea imobilului

TEREN Extravilan

Adresa: Jud. Alba

Nr. Crt	Nr cadastral Nr. topografic	Suprafața* (mp)	Observații / Referințe
A1		400	Sector cadastral:25 Teren neimprejmuit;

B. Partea II. Proprietari și acte

Inscrieri privitoare la dreptul de proprietate și alte drepturi reale		Referințe
/		
Act Notarial nr. 152, din 07/02/2002 emis de NP ELENA CHINDRIS;		
B1	Intabulare, drept de PROPRIETATE, dobandit prin Conventie, cota actuala 1/1 1) SZEKELY ANGELICA	A1

C. Partea III. SARCINI .

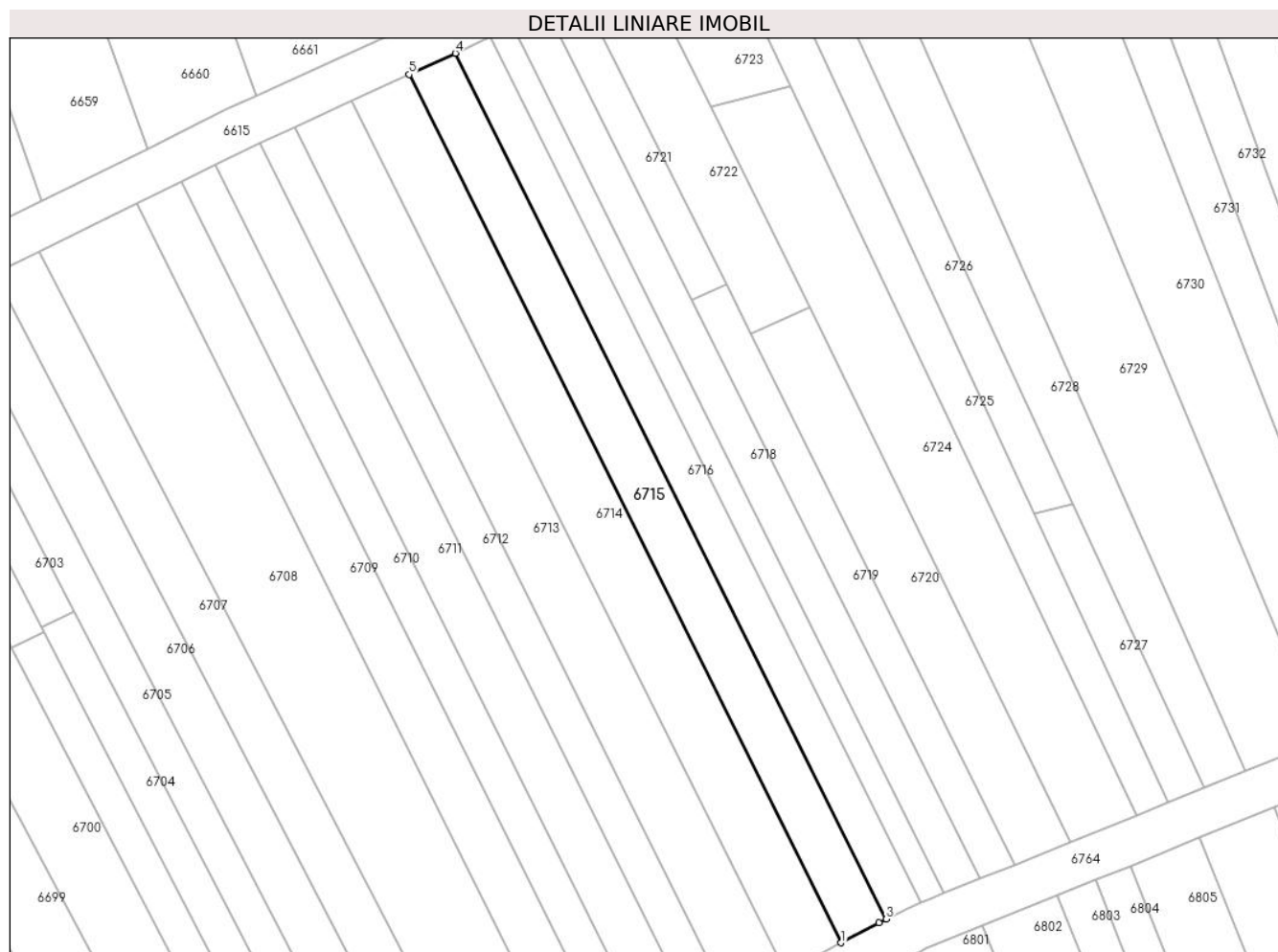
Inscrieri privind dezmembramintele dreptului de proprietate, drepturi reale de garanție și sarcini	Referințe
NU SUNT	

Anexa Nr. 1 La Partea I

Teren

Nr cadastral	Suprafața (mp)*	Observații / Referințe
	400	

* Suprafața este determinată în planul de proiecție Stereo 70.



Date referitoare la teren

Crt	Categorie folosință	Intravilan	Suprafața (mp)	Tarla	Parcelă	Nr. topo	Observații / Referințe
1	vie	NU	400	-	872/40	-	IN TP NR PARCELA 874/40

Lungime Segmente

1) Valorile lungimilor segmentelor sunt obținute din proiecție în plan.

Punct început	X / Y	Punct sfârșit	X / Y	Lungime segment (** (m)
1	371.070,319 496.108,746	2	371.073,738 496.110,544	3.863
2	371.073,738 496.110,544	3	371.074,373 496.110,878	0.718
3	371.074,373 496.110,878	4	371.035,494 496.188,958	87.224
4	371.035,494 496.188,958	5	371.031,33 496.187,047	4.582
5	371.031,33 496.187,047	1	371.070,319 496.108,746	87.471

**** Lungimile segmentelor sunt determinate în planul de proiecţie Stereo 70 şi sunt rotunjite la 1 milimetru.**

***** Distanţa dintre puncte este formată din segmente cumulate ce sunt mai mici decât valoarea 1 milimetru.**

**DATE DESPRE IMOBILUL NR. 6716**

Oficiul de Cadastru și Publicitate Imobiliară ALBA
Biroul de Cadastru și Publicitate Imobiliară Alba Iulia

A. Partea I. Descrierea imobilului

TEREN Extravilan

Adresa: Jud. Alba

Nr. Crt	Nr cadastral Nr. topografic	Suprafața* (mp)	Observații / Referințe
A1		300	Sector cadastral:25 Teren neimprejmuit;

B. Partea II. Proprietari și acte

Inscrieri privitoare la dreptul de proprietate și alte drepturi reale		Referințe
/		
Act Administrativ nr. 1758/191, din 08/06/1994 emis de CJPSDPAT ALBA (titlu de proprietate);		
B1	Intabulare, drept de PROPRIETATE, dobandit prin Reconstituire, cota actuala 1/1 1) VIOREL V IOAN 2) VIOREL V ANA	A1

C. Partea III. SARCINI .

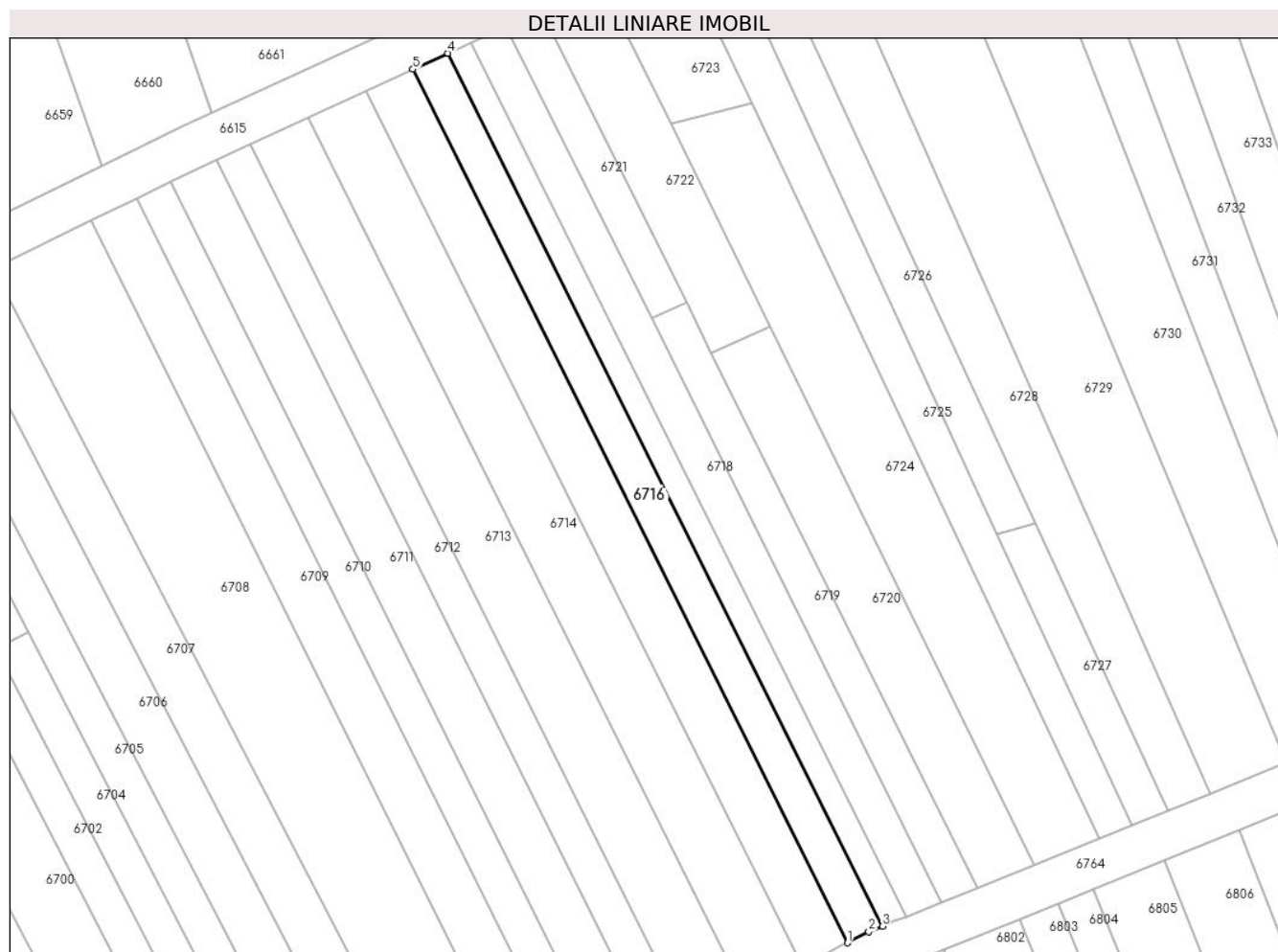
Inscrieri privind dezmembramintele dreptului de proprietate, drepturi reale de garanție și sarcini	Referințe
NU SUNT	

Anexa Nr. 1 La Partea I

Teren

Nr cadastral	Suprafața (mp)*	Observații / Referințe
	300	

* Suprafața este determinată în planul de proiecție Stereo 70.



Date referitoare la teren

Crt	Categorie folosință	Intra vilan	Suprafața (mp)	Tarla	Parcelă	Nr. topo	Observații / Referințe
1	vie	NU	300	-	872/39	-	IN TP NR. PARCELA 972/39

Lungime Segmente

1) Valorile lungimilor segmentelor sunt obținute din proiecție în plan.

Punct început	X / Y	Punct sfârșit	X / Y	Lungime segment (** (m)
1	371.074,373 496.110,878	2	371.076,255 496.111,868	2.126
2	371.076,255 496.111,868	3	371.077,479 496.112,362	1.32
3	371.077,479 496.112,362	4	371.038,624 496.190,395	87.171
4	371.038,624 496.190,395	5	371.035,494 496.188,958	3.444
5	371.035,494 496.188,958	1	371.074,373 496.110,878	87.224

**** Lungimile segmentelor sunt determinate în planul de proiecţie Stereo 70 şi sunt rotunjite la 1 milimetru.**

***** Distanţa dintre puncte este formată din segmente cumulate ce sunt mai mici decât valoarea 1 milimetru.**

**DATE DESPRE IMOBILUL NR. 6717**

Oficiul de Cadastru și Publicitate Imobiliară ALBA
Biroul de Cadastru și Publicitate Imobiliară Alba Iulia

A. Partea I. Descrierea imobilului

TEREN Extravilan

Adresa: Jud. Alba

Nr. Crt	Nr cadastral Nr. topografic	Suprafața* (mp)	Observații / Referințe
A1		200	Sector cadastral:25 Teren neimprejmuit;

B. Partea II. Proprietari și acte

Inscrieri privitoare la dreptul de proprietate și alte drepturi reale	Referințe
/	
Act Administrativ nr. 5252/632, din 28/02/1995 emis de CJPSDPAT ALBA (titlu de proprietate);	
B1	A1
Intabulare, drept de PROPRIETATE, dobandit prin Reconstituire, cota actuala 1/1 1) ANGHEL R POMPILIU	

C. Partea III. SARCINI .

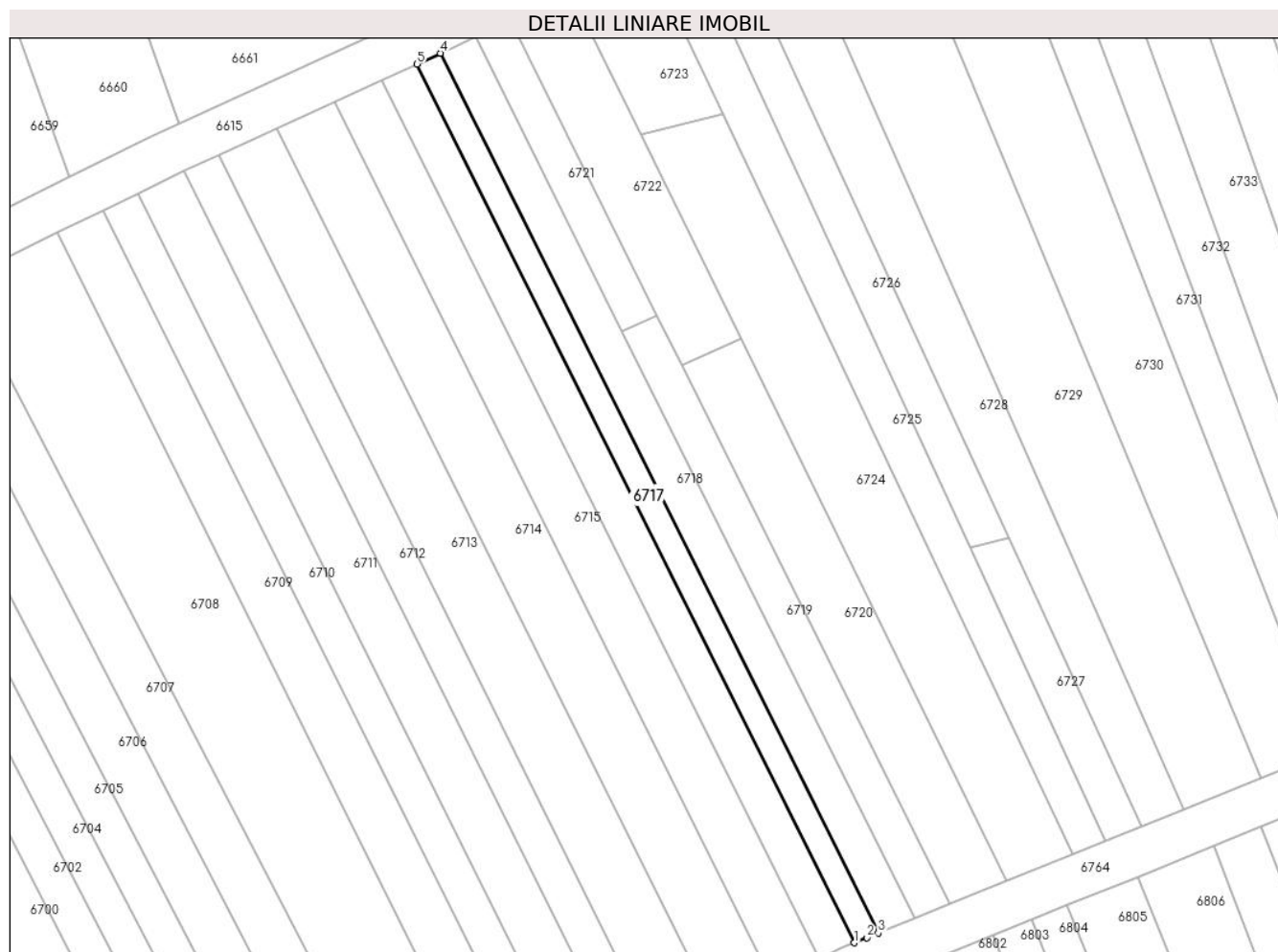
Inscrieri privind dezmembramintele dreptului de proprietate, drepturi reale de garanție și sarcini	Referințe
NU SUNT	

Anexa Nr. 1 La Partea I

Teren

Nr cadastral	Suprafața (mp)*	Observații / Referințe
	200	

* Suprafața este determinată în planul de proiecție Stereo 70.



Date referitoare la teren

Crt	Categorie folosință	Intravilan	Suprafața (mp)	Tarla	Parcelă	Nr. topo	Observații / Referințe
1	vie	NU	200	-	872/38	-	

Lungime Segmente

1) Valorile lungimilor segmentelor sunt obținute din proiecție în plan.

Punct început	X / Y	Punct sfârșit	X / Y	Lungime segment (** (m)
1	371.077,479 496.112,362	2	371.078,601 496.112,816	1.21
2	371.078,601 496.112,816	3	371.079,612 496.113,224	1.09
3	371.079,612 496.113,224	4	371.040,708 496.191,352	87.278
4	371.040,708 496.191,352	5	371.038,624 496.190,395	2.294
5	371.038,624 496.190,395	1	371.077,479 496.112,362	87.171

**** Lungimile segmentelor sunt determinate în planul de proiecţie Stereo 70 şi sunt rotunjite la 1 milimetru.**

***** Distanţa dintre puncte este formată din segmente cumulate ce sunt mai mici decât valoarea 1 milimetru.**

**DATE DESPRE IMOBILUL NR. 6718**

Oficiul de Cadastru și Publicitate Imobiliară ALBA
Biroul de Cadastru și Publicitate Imobiliară Alba Iulia

A. Partea I. Descrierea imobilului

TEREN Extravilan

Adresa: Jud. Alba

Nr. Crt	Nr cadastral Nr. topografic	Suprafața* (mp)	Observații / Referințe
A1		300	Sector cadastral:25 Teren neimprejmuit;

B. Partea II. Proprietari și acte

Inscrieri privitoare la dreptul de proprietate și alte drepturi reale	Referințe
/	
Act Administrativ nr. 7034/1084, din 20/10/1995 emis de CJSPDPAT ALBA (titlu de proprietate);	
B1	A1
Intabulare, drept de PROPRIETATE, dobandit prin Reconstituire, cota actuala 1/1 1) FRINCU ANA	

C. Partea III. SARCINI .

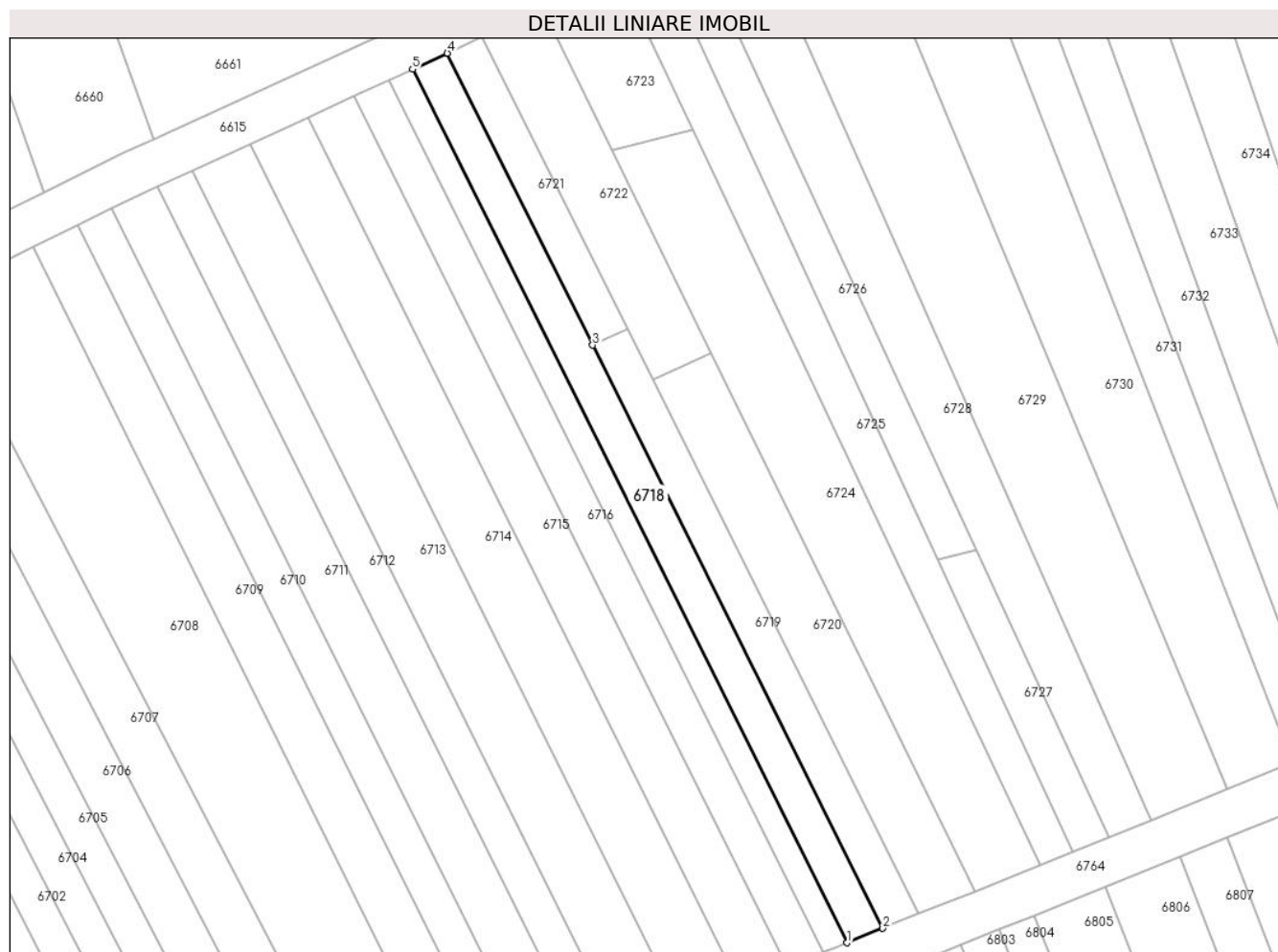
Inscrieri privind dezmembramintele dreptului de proprietate, drepturi reale de garanție și sarcini	Referințe
NU SUNT	

Anexa Nr. 1 La Partea I

Teren

Nr cadastral	Suprafața (mp)*	Observații / Referințe
	300	

* Suprafața este determinată în planul de proiecție Stereo 70.



Date referitoare la teren

Crt	Categorie folosință	Intravilan	Suprafața (mp)	Tarla	Parcelă	Nr. topo	Observații / Referințe
1	faneata	NU	300	-	872/37	-	

Lungime Segmente

1) Valorile lungimilor segmentelor sunt obținute din proiecție în plan.

Punct început	X / Y	Punct sfârșit	X / Y	Lungime segment (** (m)
1	371.079,612 496.113,224	2	371.082,806 496.114,514	3.445
2	371.082,806 496.114,514	3	371.056,834 496.166,672	58.266
3	371.056,834 496.166,672	4	371.043,831 496.192,785	29.172
4	371.043,831 496.192,785	5	371.040,708 496.191,352	3.436
5	371.040,708 496.191,352	1	371.079,612 496.113,224	87.278

**** Lungimile segmentelor sunt determinate în planul de proiecţie Stereo 70 şi sunt rotunjite la 1 milimetru.**

***** Distanţa dintre puncte este formată din segmente cumulate ce sunt mai mici decât valoarea 1 milimetru.**

**DATE DESPRE IMOBILUL NR. 6719**

Oficiul de Cadastru și Publicitate Imobiliară ALBA
Biroul de Cadastru și Publicitate Imobiliară Alba Iulia

A. Partea I. Descrierea imobilului

TEREN Extravilan

Adresa: Jud. Alba

Nr. Crt	Nr cadastral Nr. topografic	Suprafața* (mp)	Observații / Referințe
A1		200	Sector cadastral:25 Teren neimprejmit;

B. Partea II. Proprietari și acte

Inscrieri privitoare la dreptul de proprietate și alte drepturi reale		Referințe
/		
Act Administrativ nr. 1, din 01/01/2024 emis de -;		
B1	Inscrierea posesiei, drept de PROPRIETATE, dobandit prin Lege, cota actuala 1/1 1) NEIDENTIFICAT NEIDENTIFICAT	A1
Act Normativ nr. 7, din 13/03/1996 emis de Parlamentul României (art.13 alin.(14));		
B2	Se notează mențiunea proprietar neidentificat, rezerva comisiei locale de fond funciar.	A1

C. Partea III. SARCINI .

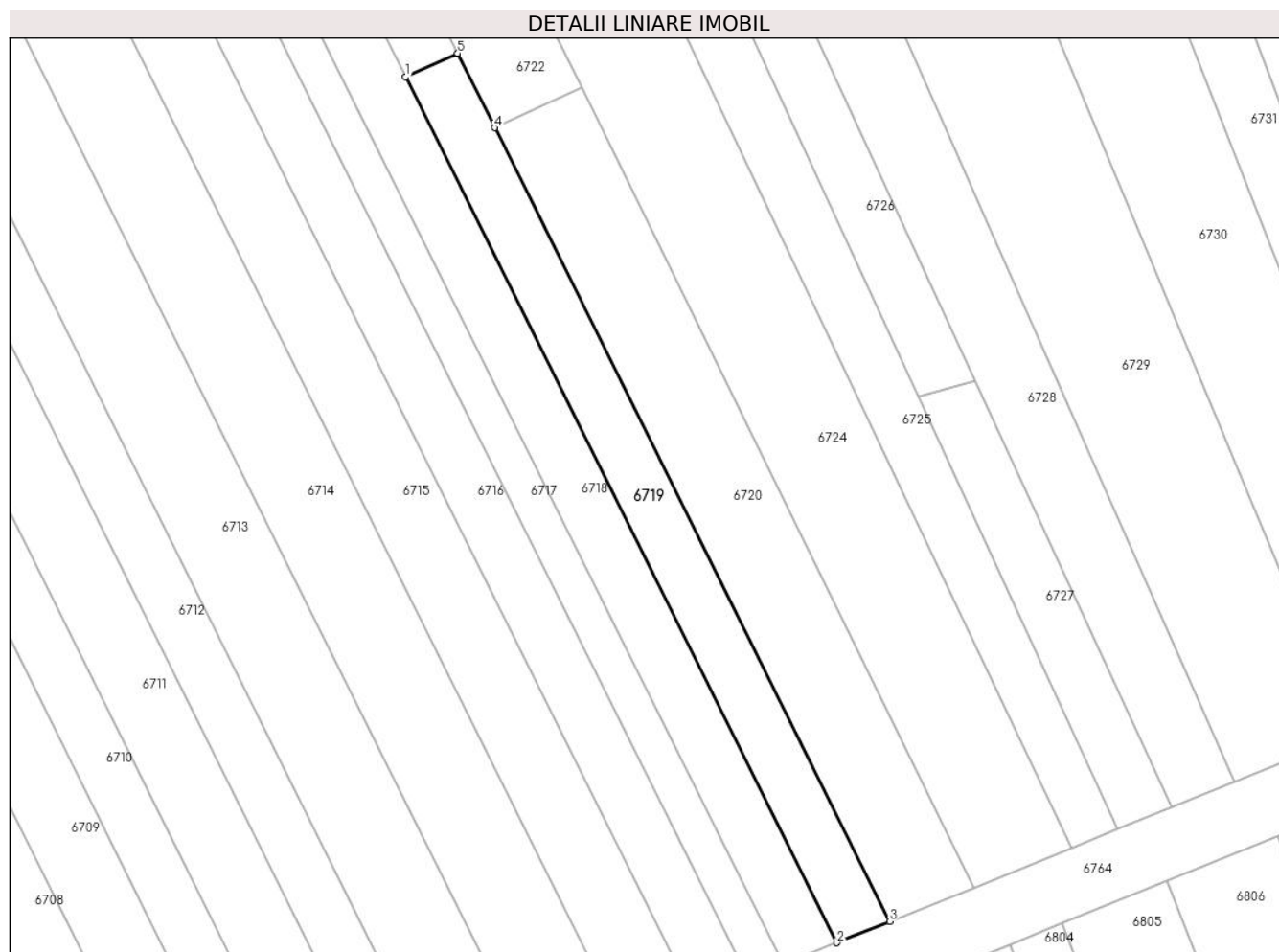
Inscrieri privind dezmembramintele dreptului de proprietate, drepturi reale de garanție și sarcini	Referințe
NU SUNT	

Anexa Nr. 1 La Partea I

Teren

Nr cadastral	Suprafața (mp)*	Observații / Referințe
	200	

* Suprafața este determinată în planul de proiecție Stereo 70.



Date referitoare la teren

Crt	Categorie folosință	Intra vilan	Suprafața (mp)	Tarla	Parcelă	Nr. topo	Observații / Referințe
1	vie	NU	200	-	-	-	

Lungime Segmente

1) Valorile lungimilor segmentelor sunt obținute din proiecție în plan.

Punct început	X / Y	Punct sfârșit	X / Y	Lungime segment (** (m)
1	371.056,834 496.166,672	2	371.082,806 496.114,514	58.266
2	371.082,806 496.114,514	3	371.085,994 496.115,802	3.438
3	371.085,994 496.115,802	4	371.062,189 496.163,608	53.405
4	371.062,189 496.163,608	5	371.059,952 496.168,1	5.017
5	371.059,952 496.168,1	1	371.056,834 496.166,672	3.43

**** Lungimile segmentelor sunt determinate în planul de proiecţie Stereo 70 şi sunt rotunjite la 1 milimetru.**

***** Distanţa dintre puncte este formată din segmente cumulate ce sunt mai mici decât valoarea 1 milimetru.**

**DATE DESPRE IMOBILUL NR. 6720**

Oficiul de Cadastru și Publicitate Imobiliară ALBA
Biroul de Cadastru și Publicitate Imobiliară Alba Iulia

A. Partea I. Descrierea imobilului

TEREN Extravilan

Adresa: Jud. Alba

Nr. Crt	Nr cadastral Nr. topografic	Suprafața* (mp)	Observații / Referințe
A1		300	Sector cadastral:25 Teren neimprijmit;

B. Partea II. Proprietari și acte

Inscrieri privitoare la dreptul de proprietate și alte drepturi reale		Referințe
/		
Act Administrativ nr. 7034/1081, din 19/10/1995 emis de CJSPDPAT ALBA (titlu de proprietate);		
B1	Intabulare, drept de PROPRIETATE, dobandit prin Reconstituire, cota actuala 1/1 1) MICLEA GHE MIRCEA IOAN 2) LUNGU GHE RODICA 3) MINZAT GHE XENIA	A1

C. Partea III. SARCINI .

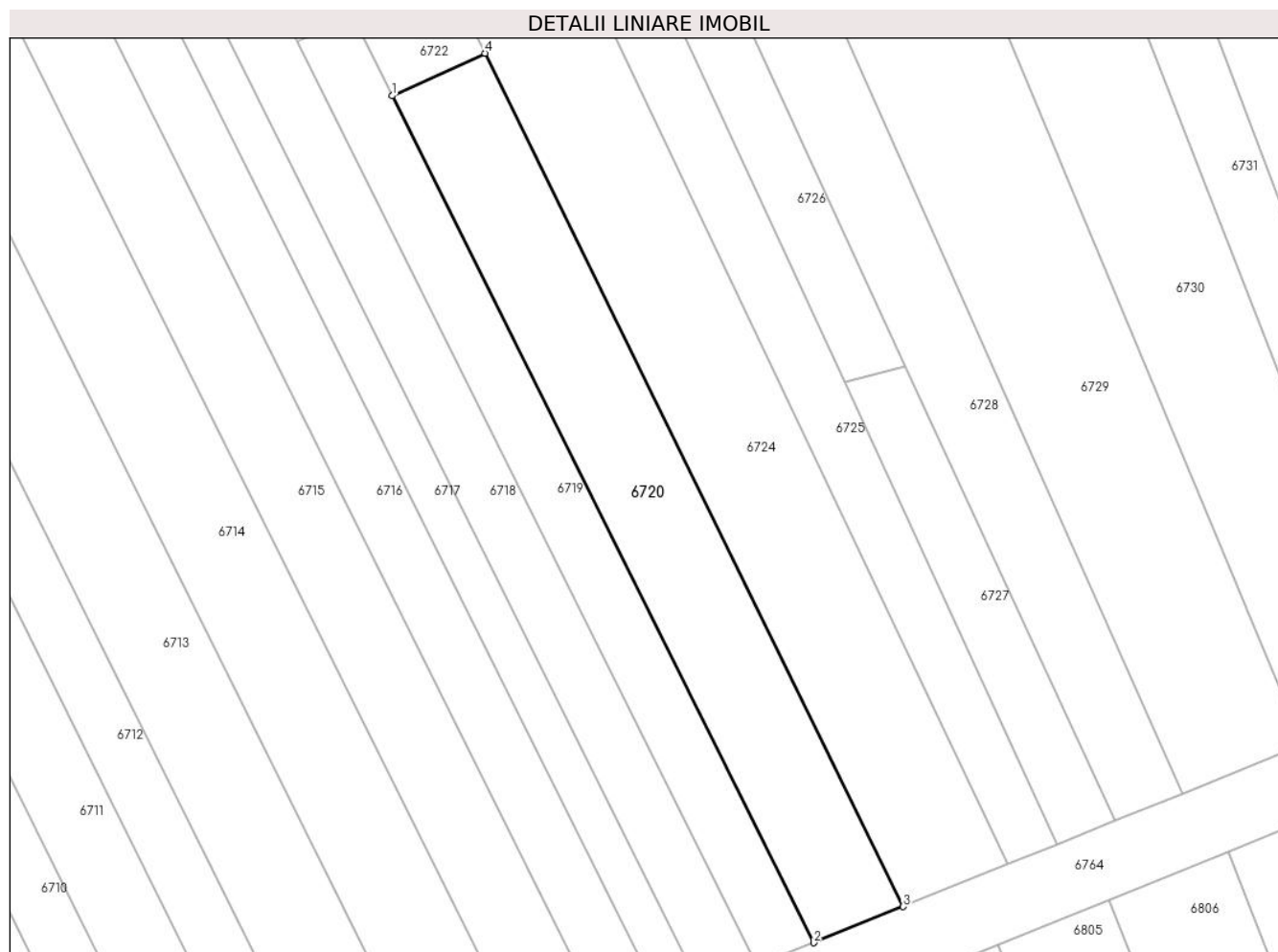
Inscrieri privind dezmembramintele dreptului de proprietate, drepturi reale de garanție și sarcini	Referințe
NU SUNT	

Anexa Nr. 1 La Partea I

Teren

Nr cadastral	Suprafața (mp)*	Observații / Referințe
	300	

* Suprafața este determinată în planul de proiecție Stereo 70.



Date referitoare la teren

Crt	Categorie folosință	Intra vilan	Suprafața (mp)	Tarla	Parcelă	Nr. topo	Observații / Referințe
1	vie	NU	300	-	872/33	-	

Lungime Segmente

1) Valorile lungimilor segmentelor sunt obținute din proiecție în plan.

Punct început	X / Y	Punct sfârșit	X / Y	Lungime segment (** (m)
1	371.062,189 496.163,608	2	371.085,994 496.115,802	53.405
2	371.085,994 496.115,802	3	371.091,055 496.117,846	5.458
3	371.091,055 496.117,846	4	371.067,436 496.166,01	53.643
4	371.067,436 496.166,01	1	371.062,189 496.163,608	5.771

** Lungimile segmentelor sunt determinate în planul de proiecție Stereo 70 și sunt rotunjite la 1 milimetru.

***** Distanţa dintre puncte este formată din segmente cumulate ce sunt mai mici decât valoarea 1 milimetru.**

**DATE DESPRE IMOBILUL NR. 6721**

Oficiul de Cadastru și Publicitate Imobiliară ALBA
Biroul de Cadastru și Publicitate Imobiliară Alba Iulia

A. Partea I. Descrierea imobilului

TEREN Extravilan

Adresa: Jud. Alba

Nr. Crt	Nr cadastral Nr. topografic	Suprafața* (mp)	Observații / Referințe
A1		100	Sector cadastral:25 Teren neimprijmit;

B. Partea II. Proprietari și acte

Inscrieri privitoare la dreptul de proprietate și alte drepturi reale		Referințe
/		
Act Administrativ nr. 1, din 01/01/2024 emis de -;		
B1	Inscrierea posesiei, drept de PROPRIETATE, dobandit prin Lege, cota actuala 1/1 1) NEIDENTIFICAT NEIDENTIFICAT	A1
Act Normativ nr. 7, din 13/03/1996 emis de Parlamentul României (art.13 alin.(14));		
B2	Se notează mențiunea proprietar neidentificat, rezerva comisiei locale de fond funciar.	A1

C. Partea III. SARCINI .

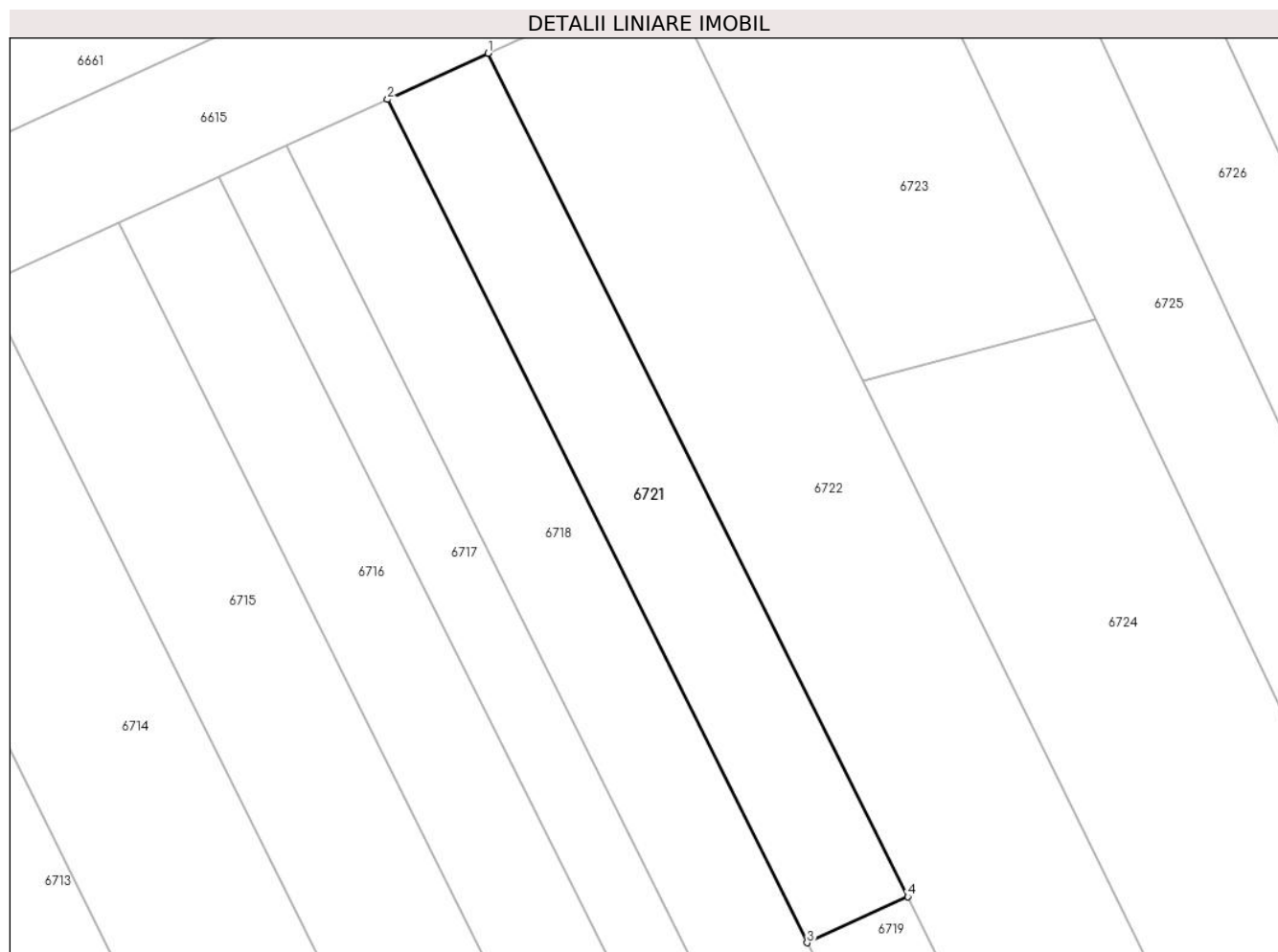
Inscrieri privind dezmembramentele dreptului de proprietate, drepturi reale de garanție și sarcini	Referințe
NU SUNT	

Anexa Nr. 1 La Partea I

Teren

Nr cadastral	Suprafața (mp)*	Observații / Referințe
	100	

* Suprafața este determinată în planul de proiecție Stereo 70.



Date referitoare la teren

Crt	Categorie folosință	Intra vilan	Suprafața (mp)	Tarla	Parcelă	Nr. topo	Observații / Referințe
1	faneata	NU	100	-	-	-	

Lungime Segmente

1) Valorile lungimilor segmentelor sunt obținute din proiecție în plan.

Punct început	X / Y	Punct sfârșit	X / Y	Lungime segment (** (m)
1	371.046,949 496.194,214	2	371.043,831 496.192,785	3.43
2	371.043,831 496.192,785	3	371.056,834 496.166,672	29.172
3	371.056,834 496.166,672	4	371.059,952 496.168,1	3.43
4	371.059,952 496.168,1	1	371.046,949 496.194,214	29.173

** Lungimile segmentelor sunt determinate în planul de proiecție Stereo 70 și sunt rotunjite la 1 milimetru.

***** Distanţa dintre puncte este formată din segmente cumulate ce sunt mai mici decât valoarea 1 milimetru.**

**DATE DESPRE IMOBILUL NR. 6722**

Oficiul de Cadastru și Publicitate Imobiliară ALBA
Biroul de Cadastru și Publicitate Imobiliară Alba Iulia

A. Partea I. Descrierea imobilului

TEREN Extravilan

Adresa: Jud. Alba

Nr. Crt	Nr cadastral Nr. topografic	Suprafața* (mp)	Observații / Referințe
A1		200	Sector cadastral:25 Teren neimprijmit;

B. Partea II. Proprietari și acte

Inscrieri privitoare la dreptul de proprietate și alte drepturi reale	Referințe
/	
Act Administrativ nr. 7034/1081, din 19/10/1995 emis de CJSPDPAT ALBA (titlu de proprietate);	
B1	A1
Intabulare, drept de PROPRIETATE, dobandit prin Reconstituire, cota actuala 1/1	
1) MICLEA GHE MIRCEA IOAN	
2) LUNGU GHE RODICA	
3) MINZAT GHE XENIA	

C. Partea III. SARCINI .

Inscrieri privind dezmembramintele dreptului de proprietate, drepturi reale de garanție și sarcini	Referințe
NU SUNT	

Anexa Nr. 1 La Partea I

Teren

Nr cadastral	Suprafața (mp)*	Observații / Referințe
	200	

* Suprafața este determinată în planul de proiecție Stereo 70.



Date referitoare la teren

Crt	Categorie folosință	Intra vilan	Suprafața (mp)	Tarla	Parcelă	Nr. topo	Observații / Referințe
1	faneata	NU	200	-	872/34	-	

Lungime Segmente

1) Valorile lungimilor segmentelor sunt obținute din proiecție în plan.

Punct început	X / Y	Punct sfârșit	X / Y	Lungime segment (** (m)
1	371.049,691 496.195,469	2	371.046,949 496.194,214	3.016
2	371.046,949 496.194,214	3	371.059,952 496.168,1	29.173
3	371.059,952 496.168,1	4	371.062,189 496.163,608	5.017
4	371.062,189 496.163,608	5	371.067,436 496.166,01	5.771
5	371.067,436 496.166,01	6	371.058,573 496.184,085	20.131

Punct început	X / Y	Punct sfârșit	X / Y	Lungime segment (** (m)
6	371.058,573 496.184,085	7	371.052,615 496.196,236	13.533
7	371.052,615 496.196,236	1	371.049,691 496.195,469	3.023

** Lungimile segmentelor sunt determinate în planul de proiecție Stereo 70 și sunt rotunjite la 1 milimetru.

*** Distanța dintre puncte este formată din segmente cumulate ce sunt mai mici decât valoarea 1 milimetru.

**DATE DESPRE IMOBILUL NR. 6723**

Oficiul de Cadastru și Publicitate Imobiliară ALBA
Biroul de Cadastru și Publicitate Imobiliară Alba Iulia

A. Partea I. Descrierea imobilului

TEREN Extravilan

Adresa: Jud. Alba

Nr. Crt	Nr cadastral Nr. topografic	Suprafața* (mp)	Observații / Referințe
A1		100	Sector cadastral:25 Teren neimprejmuit;

B. Partea II. Proprietari și acte

Inscrieri privitoare la dreptul de proprietate și alte drepturi reale		Referințe
/		
Act Notarial nr. 1464, din 19/04/2021 emis de NP ELENA TEODORESCU (act de partaj);		
B1	Intabulare, drept de PROPRIETATE, dobandit prin lesire Din Indiviziune, cota actuala 1/1 1) OANĂ COSMIN 2) OANĂ MIHAIELA-FLORINA	A1

C. Partea III. SARCINI .

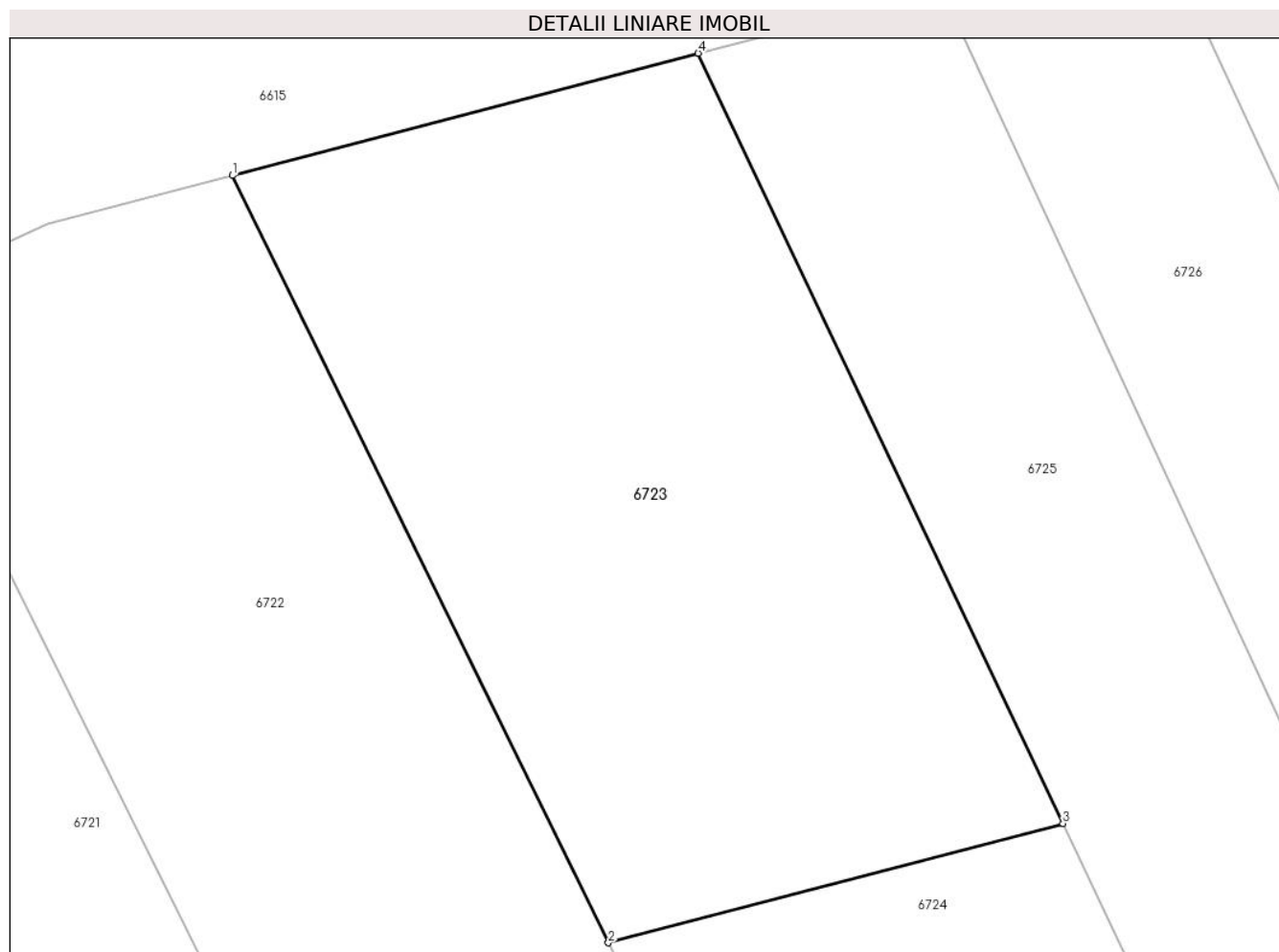
Inscrieri privind dezmembramintele dreptului de proprietate, drepturi reale de garanție și sarcini	Referințe
NU SUNT	

Anexa Nr. 1 La Partea I

Teren

Nr cadastral	Suprafața (mp)*	Observații / Referințe
	100	

* Suprafața este determinată în planul de proiecție Stereo 70.



Date referitoare la teren

Crt	Categorie folosință	Intravilan	Suprafața (mp)	Tarla	Parcelă	Nr. topo	Observații / Referințe
1	faneata	NU	100	-	872/32	-	

Lungime Segmente

1) Valorile lungimilor segmentelor sunt obținute din proiecție în plan.

Punct început	X / Y	Punct sfârșit	X / Y	Lungime segment (** (m)
1	371.052,615 496.196,236	2	371.058,573 496.184,085	13.533
2	371.058,573 496.184,085	3	371.065,777 496.185,974	7.447
3	371.065,777 496.185,974	4	371.059,995 496.198,171	13.498
4	371.059,995 496.198,171	1	371.052,615 496.196,236	7.63

** Lungimile segmentelor sunt determinate în planul de proiecție Stereo 70 și sunt rotunjite la 1 milimetru.

***** Distanţa dintre puncte este formată din segmente cumulate ce sunt mai mici decât valoarea 1 milimetru.**

**DATE DESPRE IMOBILUL NR. 6724**

Oficiul de Cadastru și Publicitate Imobiliară ALBA
Biroul de Cadastru și Publicitate Imobiliară Alba Iulia

A. Partea I. Descrierea imobilului

TEREN Extravilan

Adresa: Jud. Alba

Nr. Crt	Nr cadastral Nr. topografic	Suprafața* (mp)	Observații / Referințe
A1		500	Sector cadastral:25 Teren neimprejmuit;

B. Partea II. Proprietari și acte

Inscrieri privitoare la dreptul de proprietate și alte drepturi reale	Referințe
/	
Act Notarial nr. 1464, din 19/04/2021 emis de NP ELENA TEODORESCU (act de partaj);	
B1	A1
Intabulare, drept de PROPRIETATE, dobandit prin lesire Din Indiviziune, cota actuala 1/1	
1) OANĂ COSMIN	
2) OANĂ MIHAIELA-FLORINA	

C. Partea III. SARCINI .

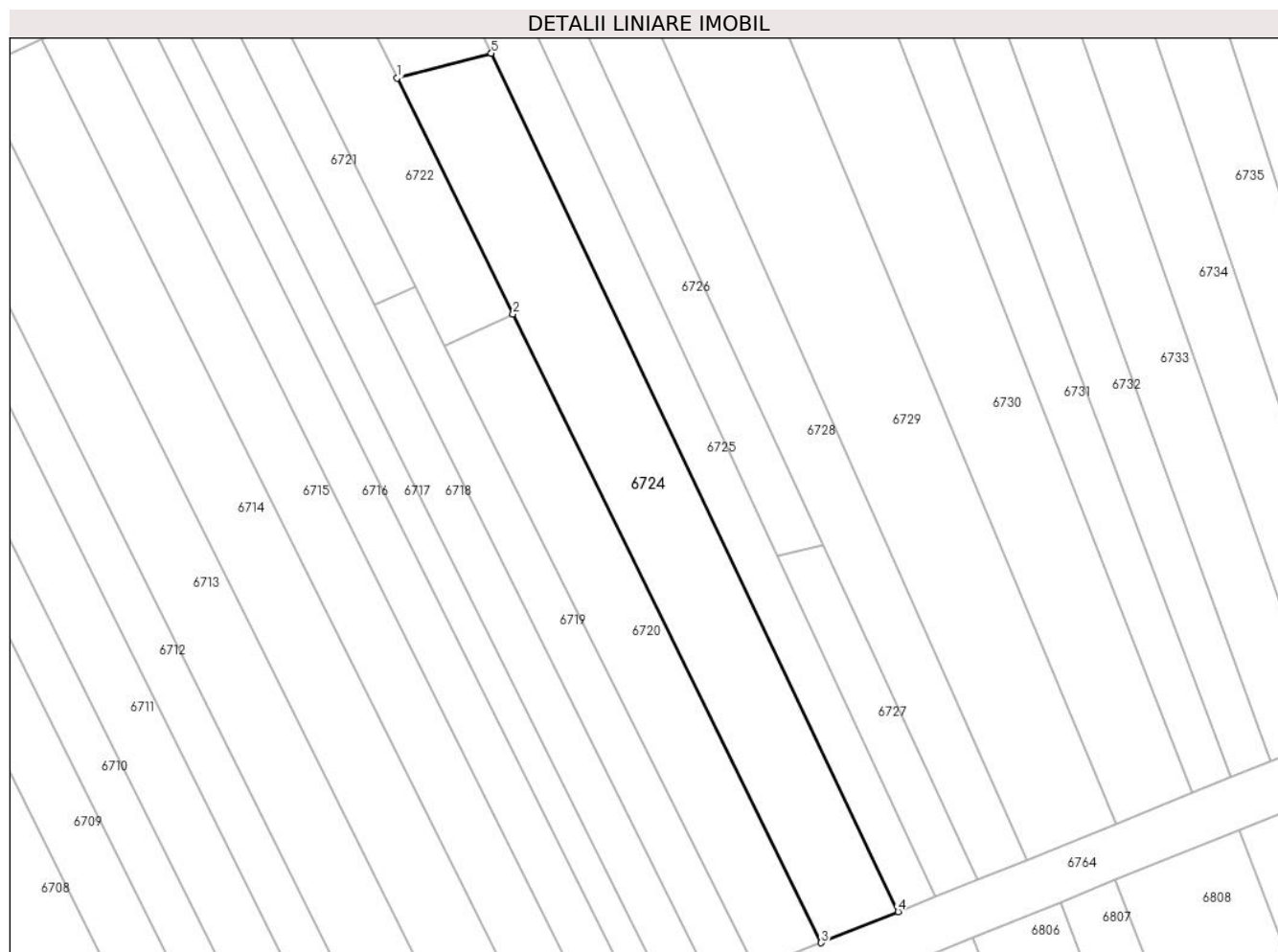
Inscrieri privind dezmembramintele dreptului de proprietate, drepturi reale de garanție și sarcini	Referințe
NU SUNT	

Anexa Nr. 1 La Partea I

Teren

Nr cadastral	Suprafața (mp)*	Observații / Referințe
	500	

* Suprafața este determinată în planul de proiecție Stereo 70.



Date referitoare la teren

Crt	Categorie folosință	Intravilan	Suprafața (mp)	Tarla	Parcelă	Nr. topo	Observații / Referințe
1	vie	NU	500	-	872/31	-	

Lungime Segmente

1) Valorile lungimilor segmentelor sunt obținute din proiecție în plan.

Punct început	X / Y	Punct sfârșit	X / Y	Lungime segment (** (m)
1	371.058,573 496.184,085	2	371.067,436 496.166,01	20.131
2	371.067,436 496.166,01	3	371.091,055 496.117,846	53.643
3	371.091,055 496.117,846	4	371.096,946 496.120,226	6.353
4	371.096,946 496.120,226	5	371.065,777 496.185,974	72.762
5	371.065,777 496.185,974	1	371.058,573 496.184,085	7.447

**** Lungimile segmentelor sunt determinate în planul de proiecție Stereo 70 și sunt rotunjite la 1 milimetru.**

***** Distanța dintre puncte este formată din segmente cumulate ce sunt mai mici decât valoarea 1 milimetru.**

**DATE DESPRE IMOBILUL NR. 6725**

Oficiul de Cadastru și Publicitate Imobiliară ALBA
Biroul de Cadastru și Publicitate Imobiliară Alba Iulia

A. Partea I. Descrierea imobilului

TEREN Extravilan

Adresa: Jud. Alba

Nr. Crt	Nr cadastral Nr. topografic	Suprafața* (mp)	Observații / Referințe
A1		300	Sector cadastral:25 Teren neimprijmuit;

B. Partea II. Proprietari și acte

Inscrieri privitoare la dreptul de proprietate și alte drepturi reale	Referințe
/	
Act Administrativ nr. 6448/857, din 06/06/1995 emis de CJPSDPAT ALBA (titlu de proprietate);	
B1	A1
Intabulare, drept de PROPRIETATE, dobandit prin Reconstituire, cota actuala 1/1 1) ARMEAN I ION	

C. Partea III. SARCINI .

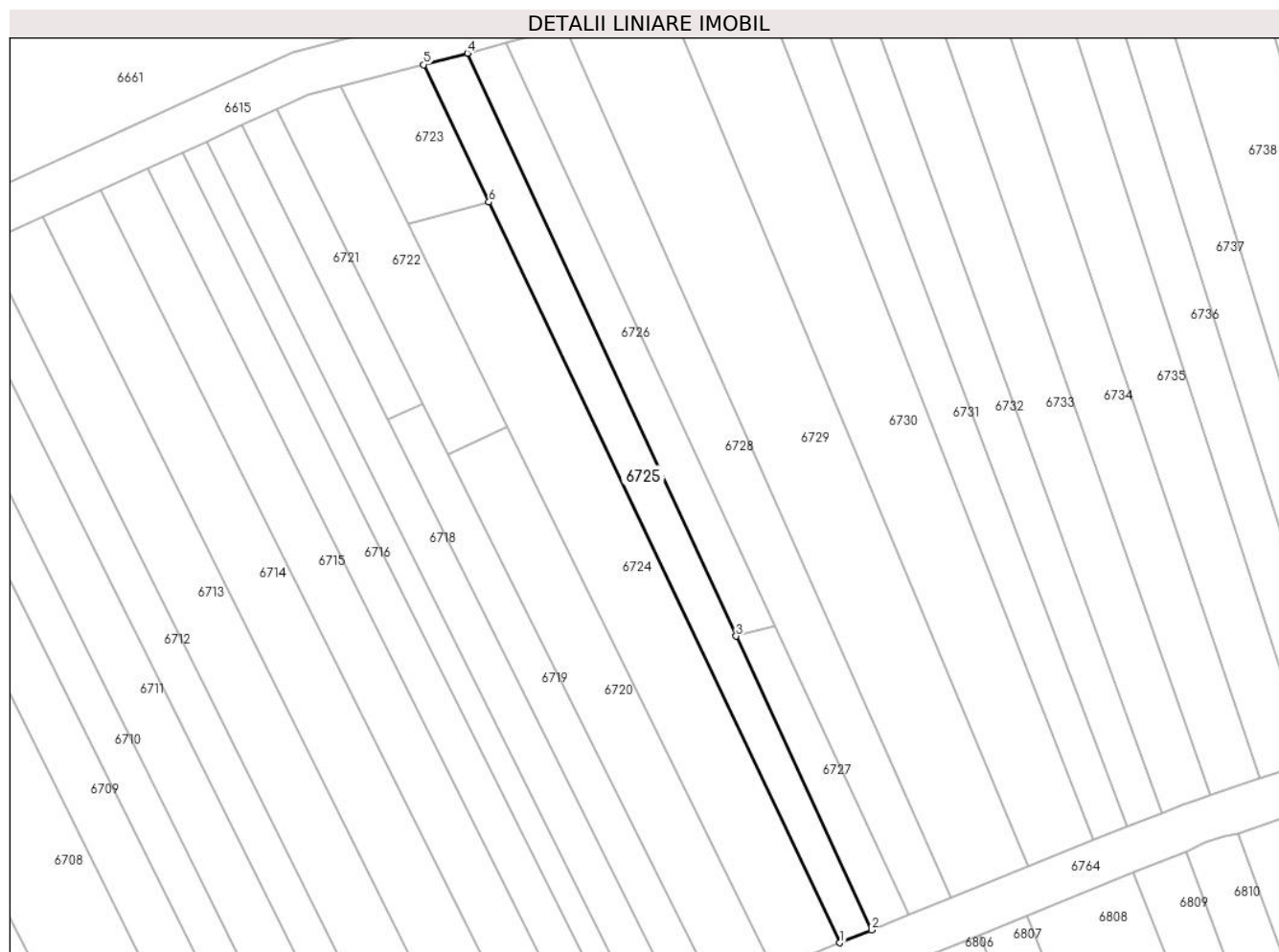
Inscrieri privind dezmembramintele dreptului de proprietate, drepturi reale de garanție și sarcini	Referințe
NU SUNT	

Anexa Nr. 1 La Partea I

Teren

Nr cadastral	Suprafața (mp)*	Observații / Referințe
	300	

* Suprafața este determinată în planul de proiecție Stereo 70.



Date referitoare la teren

Crt	Categorie folosință	Intravilan	Suprafața (mp)	Tarla	Parcelă	Nr. topo	Observații / Referințe
1	faneata	NU	300	-	872/30	-	

Lungime Segmente

1) Valorile lungimilor segmentelor sunt obținute din proiecție în plan.

Punct început	X / Y	Punct sfârșit	X / Y	Lungime segment (** (m)
1	371.096,946 496.120,226	2	371.099,77 496.121,367	3.046
2	371.099,77 496.121,367	3	371.087,738 496.147,444	28.719
3	371.087,738 496.147,444	4	371.063,865 496.199,186	56.984
4	371.063,865 496.199,186	5	371.059,995 496.198,171	4.001
5	371.059,995 496.198,171	6	371.065,777 496.185,974	13.498

Punct început	X / Y	Punct sfârșit	X / Y	Lungime segment (** (m)
6	371.065,777 496.185,974	1	371.096,946 496.120,226	72.762

** Lungimile segmentelor sunt determinate în planul de proiecție Stereo 70 și sunt rotunjite la 1 milimetru.

*** Distanța dintre puncte este formată din segmente cumulate ce sunt mai mici decât valoarea 1 milimetru.

**DATE DESPRE IMOBILUL NR. 6726**

Oficiul de Cadastru și Publicitate Imobiliară ALBA
Biroul de Cadastru și Publicitate Imobiliară Alba Iulia

A. Partea I. Descrierea imobilului

TEREN Extravilan

Adresa: Jud. Alba

Nr. Crt	Nr cadastral Nr. topografic	Suprafața* (mp)	Observații / Referințe
A1		200	Sector cadastral:25 Teren neimprejmuit;

B. Partea II. Proprietari și acte

Inscrieri privitoare la dreptul de proprietate și alte drepturi reale	Referințe
/	
Act Administrativ nr. 1758/200, din 08/06/1994 emis de CJPSDPAT ALBA (titlu de proprietate);	
B1	A1
Intabulare, drept de PROPRIETATE, dobandit prin Reconstituire, cota actuala 1/1 1) VIOREL V MARIA	

C. Partea III. SARCINI .

Inscrieri privind dezmembramintele dreptului de proprietate, drepturi reale de garanție și sarcini	Referințe
NU SUNT	

Anexa Nr. 1 La Partea I

Teren

Nr cadastral	Suprafața (mp)*	Observații / Referințe
	200	

* Suprafața este determinată în planul de proiecție Stereo 70.



Date referitoare la teren

Crt	Categorie folosință	Intra vilan	Suprafața (mp)	Tarla	Parcelă	Nr. topo	Observații / Referințe
1	faneata	NU	200	-	872/29	-	

Lungime Segmente

1) Valorile lungimilor segmentelor sunt obținute din proiecție în plan.

Punct început	X / Y	Punct sfârșit	X / Y	Lungime segment (** (m)
1	371.063,865 496.199,186	2	371.087,738 496.147,444	56.984
2	371.087,738 496.147,444	3	371.091,187 496.148,348	3.565
3	371.091,187 496.148,348	4	371.067,313 496.200,09	56.984
4	371.067,313 496.200,09	1	371.063,865 496.199,186	3.565

** Lungimile segmentelor sunt determinate în planul de proiecție Stereo 70 și sunt rotunjite la 1 milimetru.

***** Distanţa dintre puncte este formată din segmente cumulate ce sunt mai mici decât valoarea 1 milimetru.**

**DATE DESPRE IMOBILUL NR. 6727**

Oficiul de Cadastru și Publicitate Imobiliară ALBA
Biroul de Cadastru și Publicitate Imobiliară Alba Iulia

A. Partea I. Descrierea imobilului

TEREN Extravilan

Adresa: Jud. Alba

Nr. Crt	Nr cadastral Nr. topografic	Suprafața* (mp)	Observații / Referințe
A1		100	Sector cadastral:25 Teren neimprejmuit;

B. Partea II. Proprietari și acte

Inscrieri privitoare la dreptul de proprietate și alte drepturi reale	Referințe
/	
Act Administrativ nr. 1758/200, din 08/06/1994 emis de CJPSDPAT ALBA (titlu de proprietate);	
B1	A1
Intabulare, drept de PROPRIETATE, dobandit prin Reconstituire, cota actuala 1/1 1) VIOREL V MARIA	

C. Partea III. SARCINI .

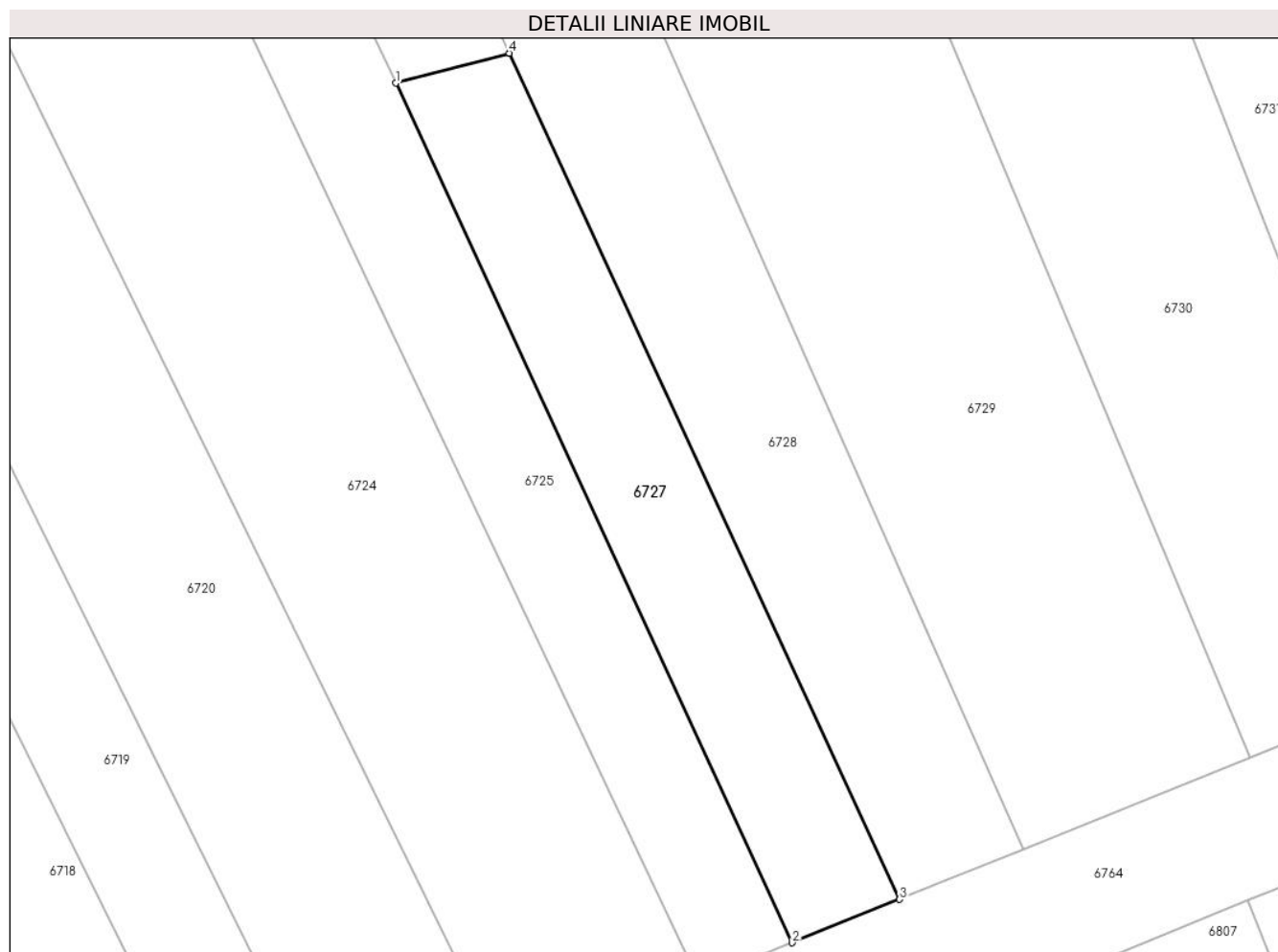
Inscrieri privind dezmembramintele dreptului de proprietate, drepturi reale de garanție și sarcini	Referințe
NU SUNT	

Anexa Nr. 1 La Partea I

Teren

Nr cadastral	Suprafața (mp)*	Observații / Referințe
	100	

* Suprafața este determinată în planul de proiecție Stereo 70.



Date referitoare la teren

Crt	Categorie folosință	Intravilan	Suprafața (mp)	Tarla	Parcelă	Nr. topo	Observații / Referințe
1	vie	NU	100	-	872/28	-	

Lungime Segmente

1) Valorile lungimilor segmentelor sunt obținute din proiecție în plan.

Punct început	X / Y	Punct sfârșit	X / Y	Lungime segment (** (m)
1	371.087,738 496.147,444	2	371.099,77 496.121,367	28.719
2	371.099,77 496.121,367	3	371.103,028 496.122,683	3.514
3	371.103,028 496.122,683	4	371.091,187 496.148,348	28.265
4	371.091,187 496.148,348	1	371.087,738 496.147,444	3.565

** Lungimile segmentelor sunt determinate în planul de proiecție Stereo 70 și sunt rotunjite la 1 milimetru.

***** Distanţa dintre puncte este formată din segmente cumulate ce sunt mai mici decât valoarea 1 milimetru.**

**DATE DESPRE IMOBILUL NR. 6728**

Oficiul de Cadastru și Publicitate Imobiliară ALBA
Biroul de Cadastru și Publicitate Imobiliară Alba Iulia

A. Partea I. Descrierea imobilului

TEREN Extravilan

Adresa: Jud. Alba

Nr. Crt	Nr cadastral Nr. topografic	Suprafața* (mp)	Observații / Referințe
A1		400	Sector cadastral:25 Teren neimprejmit;

B. Partea II. Proprietari și acte

Inscrieri privitoare la dreptul de proprietate și alte drepturi reale		Referințe
/		
Act Administrativ nr. 1, din 01/01/2024 emis de -;		
B1	Inscrierea posesiei, drept de PROPRIETATE, dobandit prin Lege, cota actuala 1/1 1) NEIDENTIFICAT NEIDENTIFICAT	A1
Act Normativ nr. 7, din 13/03/1996 emis de Parlamentul României (art.13 alin.(14));		
B2	Se notează mențiunea proprietar neidentificat, rezerva comisiei locale de fond funciar.	A1

C. Partea III. SARCINI .

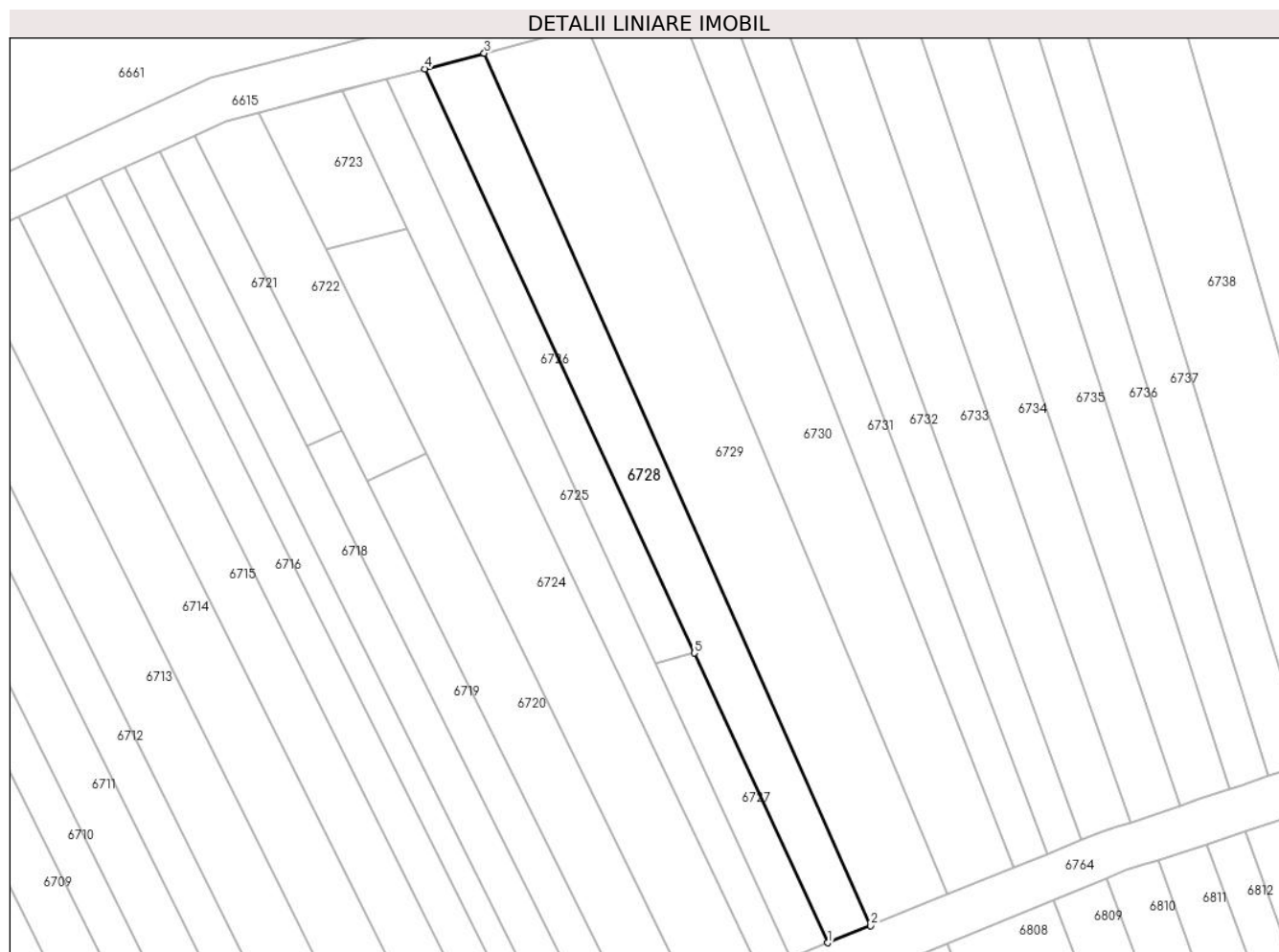
Inscrieri privind dezmembramintele dreptului de proprietate, drepturi reale de garanție și sarcini	Referințe
NU SUNT	

Anexa Nr. 1 La Partea I

Teren

Nr cadastral	Suprafața (mp)*	Observații / Referințe
	400	

* Suprafața este determinată în planul de proiecție Stereo 70.



Date referitoare la teren

Crt	Categorie folosință	Intra vilan	Suprafața (mp)	Tarla	Parcelă	Nr. topo	Observații / Referințe
1	vie	NU	400	-	-	-	

Lungime Segmente

1) Valorile lungimilor segmentelor sunt obținute din proiecție în plan.

Punct început	X / Y	Punct sfârșit	X / Y	Lungime segment (** (m)
1	371.103,028 496.122,683	2	371.106,806 496.124,209	4.074
2	371.106,806 496.124,209	3	371.072,573 496.201,47	84.505
3	371.072,573 496.201,47	4	371.067,313 496.200,09	5.438
4	371.067,313 496.200,09	5	371.091,187 496.148,348	56.984
5	371.091,187 496.148,348	1	371.103,028 496.122,683	28.265

**** Lungimile segmentelor sunt determinate în planul de proiecţie Stereo 70 şi sunt rotunjite la 1 milimetru.**

***** Distanţa dintre puncte este formată din segmente cumulate ce sunt mai mici decât valoarea 1 milimetru.**

**DATE DESPRE IMOBILUL NR. 6729**

Oficiul de Cadastru și Publicitate Imobiliară ALBA
Biroul de Cadastru și Publicitate Imobiliară Alba Iulia

A. Partea I. Descrierea imobilului

TEREN Extravilan

Adresa: Jud. Alba

Nr. Crt	Nr cadastral Nr. topografic	Suprafața* (mp)	Observații / Referințe
A1		700	Sector cadastral:25 Teren neimprejmuit;

B. Partea II. Proprietari și acte

Inscrieri privitoare la dreptul de proprietate și alte drepturi reale	Referințe
/	
Act Administrativ nr. 7034/1087, din 20/10/1995 emis de CJPSDPAT ALBA (titlu de proprietate);	
B1	A1
Intabulare, drept de PROPRIETATE, dobandit prin Reconstituire, cota actuala 1/1	
1) PĂDURE I IRIMIE	

C. Partea III. SARCINI .

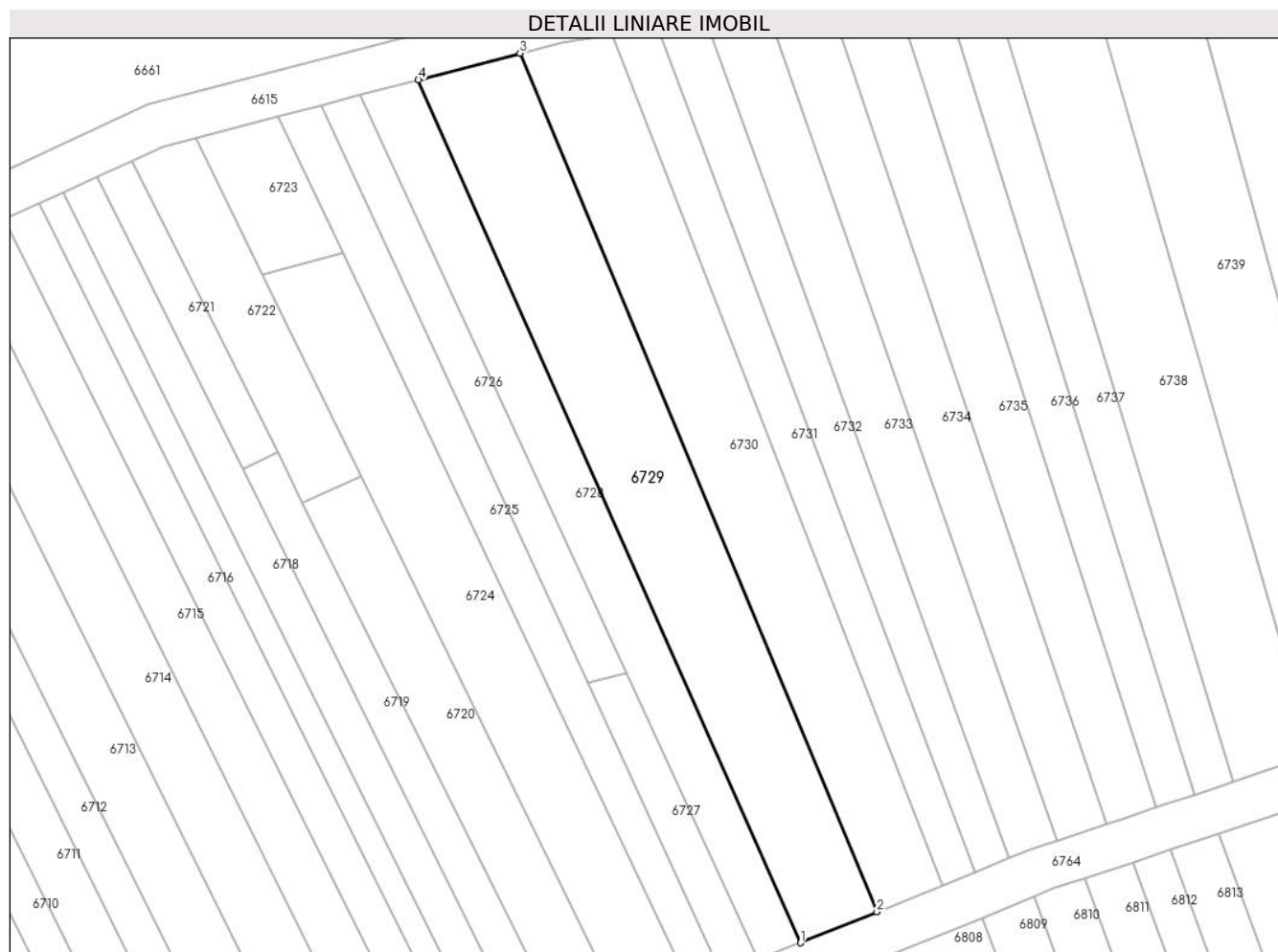
Inscrieri privind dezmembramintele dreptului de proprietate, drepturi reale de garanție și sarcini	Referințe
NU SUNT	

Anexa Nr. 1 La Partea I

Teren

Nr cadastral	Suprafața (mp)*	Observații / Referințe
	700	

* Suprafața este determinată în planul de proiecție Stereo 70.



Date referitoare la teren

Crt	Categorie folosință	Intravilan	Suprafața (mp)	Tarla	Parcelă	Nr. topo	Observații / Referințe
1	faneata	NU	700	-	872/26	-	

Lungime Segmente

1) Valorile lungimilor segmentelor sunt obținute din proiecție în plan.

Punct început	X / Y	Punct sfârșit	X / Y	Lungime segment (** (m)
1	371.106,806 496.124,209	2	371.113,663 496.126,979	7.396
2	371.113,663 496.126,979	3	371.081,667 496.203,855	83.268
3	371.081,667 496.203,855	4	371.072,573 496.201,47	9.402
4	371.072,573 496.201,47	1	371.106,806 496.124,209	84.505

** Lungimile segmentelor sunt determinate în planul de proiecție Stereo 70 și sunt rotunjite la 1 milimetru.

***** Distanţa dintre puncte este formată din segmente cumulate ce sunt mai mici decât valoarea 1 milimetru.**

**DATE DESPRE IMOBILUL NR. 6730**

Oficiul de Cadastru și Publicitate Imobiliară ALBA
Biroul de Cadastru și Publicitate Imobiliară Alba Iulia

A. Partea I. Descrierea imobilului

TEREN Extravilan

Adresa: Jud. Alba

Nr. Crt	Nr cadastral Nr. topografic	Suprafața* (mp)	Observații / Referințe
A1		600	Sector cadastral:25 Teren neimprejmuit;

B. Partea II. Proprietari și acte

Inscrieri privitoare la dreptul de proprietate și alte drepturi reale	Referințe
/	
Act Administrativ nr. 9278/1554, din 05/07/2000 emis de CJPSDPAT ALBA (titlu de proprietate);	
B1	A1
Intabulare, drept de PROPRIETATE, dobandit prin Reconstituire, cota actuala 1/1 1) MICLEA R NICOLAE	

C. Partea III. SARCINI .

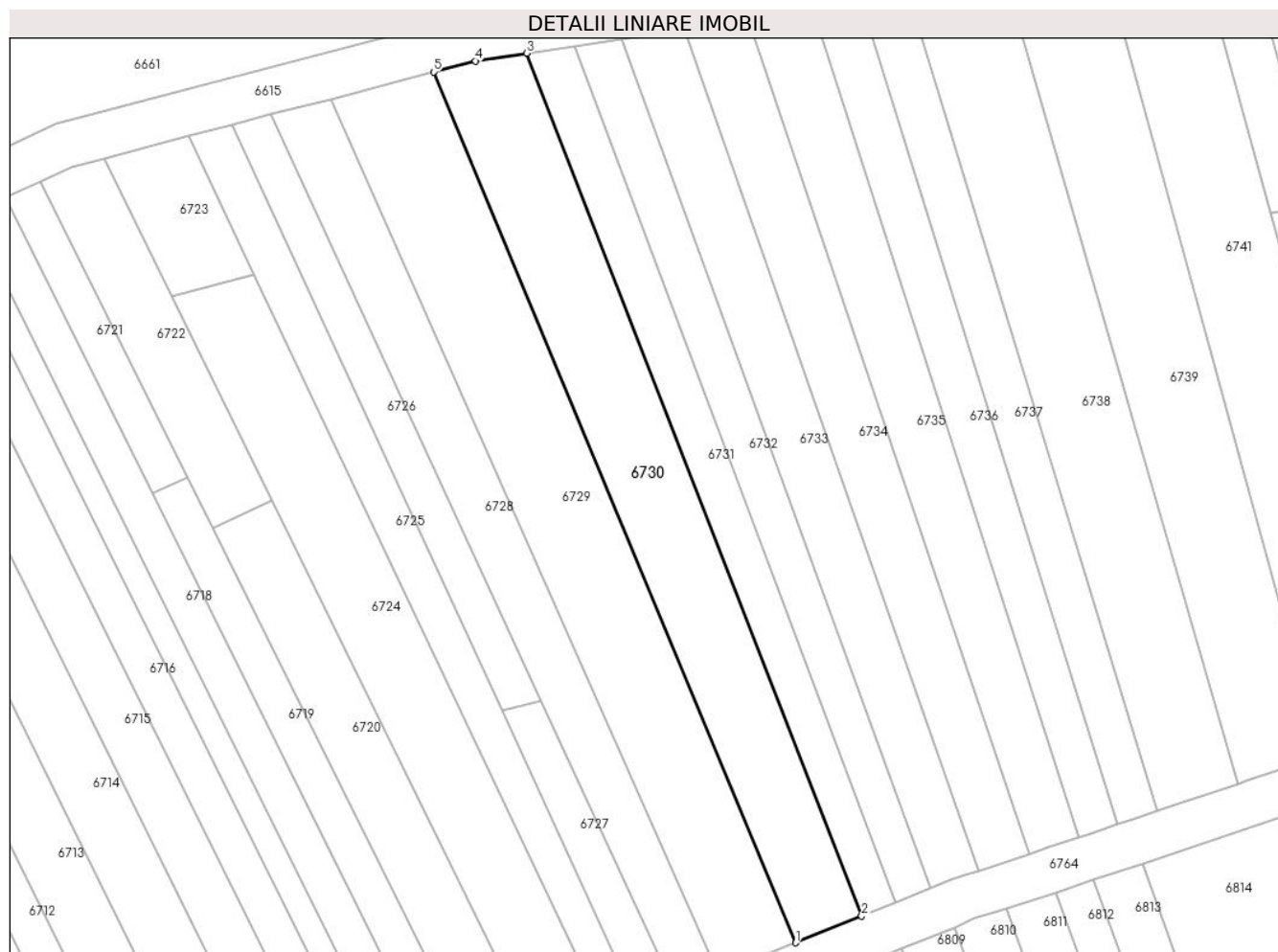
Inscrieri privind dezmembramintele dreptului de proprietate, drepturi reale de garanție și sarcini	Referințe
NU SUNT	

Anexa Nr. 1 La Partea I

Teren

Nr cadastral	Suprafața (mp)*	Observații / Referințe
	600	

* Suprafața este determinată în planul de proiecție Stereo 70.



Date referitoare la teren

Crt	Categorie folosință	Intra vilan	Suprafața (mp)	Tarla	Parcelă	Nr. topo	Observații / Referințe
1	vie	NU	600	-	872/25	-	

Lungime Segmente

1) Valorile lungimilor segmentelor sunt obținute din proiecție în plan.

Punct început	X / Y	Punct sfârșit	X / Y	Lungime segment (** (m)
1	371.113,663 496.126,979	2	371.119,492 496.129,334	6.287
2	371.119,492 496.129,334	3	371.089,885 496.205,505	81.723
3	371.089,885 496.205,505	4	371.085,351 496.204,821	4.586
4	371.085,351 496.204,821	5	371.081,667 496.203,855	3.808
5	371.081,667 496.203,855	1	371.113,663 496.126,979	83.268

**** Lungimile segmentelor sunt determinate în planul de proiecţie Stereo 70 şi sunt rotunjite la 1 milimetru.**

***** Distanţa dintre puncte este formată din segmente cumulate ce sunt mai mici decât valoarea 1 milimetru.**

**DATE DESPRE IMOBILUL NR. 6731**

Oficiul de Cadastru și Publicitate Imobiliară ALBA
Biroul de Cadastru și Publicitate Imobiliară Alba Iulia

A. Partea I. Descrierea imobilului

TEREN Extravilan

Adresa: Jud. Alba

Nr. Crt	Nr cadastral Nr. topografic	Suprafața* (mp)	Observații / Referințe
A1		300	Sector cadastral:25 Teren neimprejmit;

B. Partea II. Proprietari și acte

Inscrieri privitoare la dreptul de proprietate și alte drepturi reale		Referințe
/		
Act Administrativ nr. 1, din 01/01/2024 emis de -;		
B1	Inscrierea posesiei, drept de PROPRIETATE, dobandit prin Lege, cota actuala 1/1 1) NEIDENTIFICAT NEIDENTIFICAT	A1
Act Normativ nr. 7, din 13/03/1996 emis de Parlamentul României (art.13 alin.(14));		
B2	Se notează mențiunea proprietar neidentificat, rezerva comisiei locale de fond funciar.	A1

C. Partea III. SARCINI .

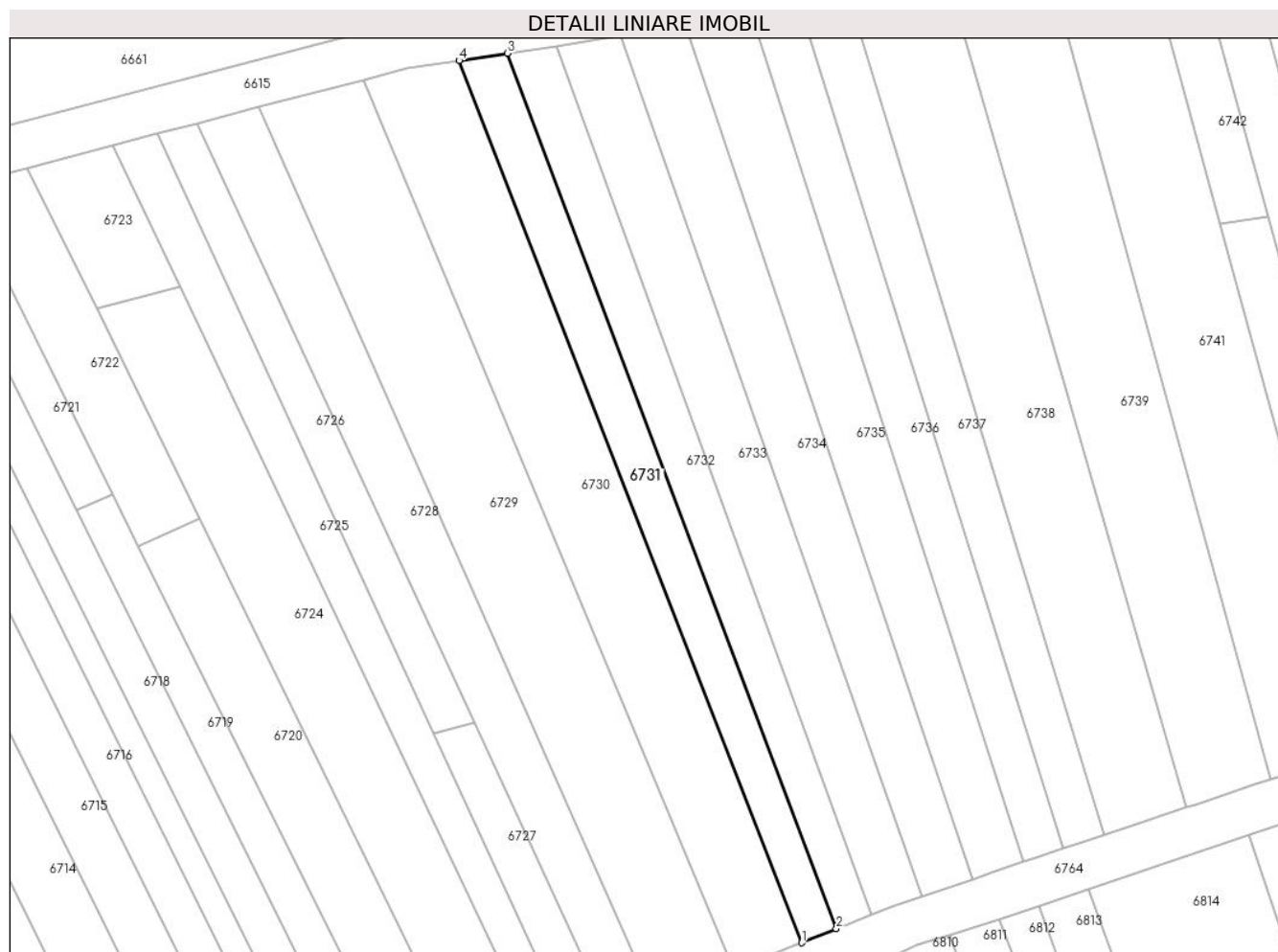
Inscrieri privind dezmembramintele dreptului de proprietate, drepturi reale de garanție și sarcini	Referințe
NU SUNT	

Anexa Nr. 1 La Partea I

Teren

Nr cadastral	Suprafața (mp)*	Observații / Referințe
	300	

* Suprafața este determinată în planul de proiecție Stereo 70.



Date referitoare la teren

Crt	Categorie folosință	Intravilan	Suprafața (mp)	Tarla	Parcelă	Nr. topo	Observații / Referințe
1	vie	NU	300	-	-	-	

Lungime Segmente

1) Valorile lungimilor segmentelor sunt obținute din proiecție în plan.

Punct început	X / Y	Punct sfârșit	X / Y	Lungime segment (** (m)
1	371.119,492 496.129,334	2	371.122,492 496.130,546	3.235
2	371.122,492 496.130,546	3	371.094,087 496.206,139	80.754
3	371.094,087 496.206,139	4	371.089,885 496.205,505	4.249
4	371.089,885 496.205,505	1	371.119,492 496.129,334	81.723

** Lungimile segmentelor sunt determinate în planul de proiecție Stereo 70 și sunt rotunjite la 1 milimetru.

***** Distanţa dintre puncte este formată din segmente cumulate ce sunt mai mici decât valoarea 1 milimetru.**

**DATE DESPRE IMOBILUL NR. 6732**

Oficiul de Cadastru și Publicitate Imobiliară ALBA
Biroul de Cadastru și Publicitate Imobiliară Alba Iulia

A. Partea I. Descrierea imobilului

TEREN Extravilan

Adresa: Jud. Alba

Nr. Crt	Nr cadastral Nr. topografic	Suprafața* (mp)	Observații / Referințe
A1		300	Sector cadastral:25 Teren neimprijmit;

B. Partea II. Proprietari și acte

Inscrieri privitoare la dreptul de proprietate și alte drepturi reale		Referințe
/		
Act Administrativ nr. 1, din 01/01/2024 emis de -;		
B1	Inscrierea posesiei, drept de PROPRIETATE, dobandit prin Lege, cota actuala 1/1 1) NEIDENTIFICAT NEIDENTIFICAT	A1
Act Normativ nr. 7, din 13/03/1996 emis de Parlamentul României (art.13 alin.(14));		
B2	Se notează mențiunea proprietar neidentificat, rezerva comisiei locale de fond funciar.	A1

C. Partea III. SARCINI .

Inscrieri privind dezmembramentele dreptului de proprietate, drepturi reale de garanție și sarcini	Referințe
NU SUNT	

Anexa Nr. 1 La Partea I

Teren

Nr cadastral	Suprafața (mp)*	Observații / Referințe
	300	

* Suprafața este determinată în planul de proiecție Stereo 70.



Date referitoare la teren

Crt	Categorie folosință	Intravilan	Suprafața (mp)	Tarla	Parcelă	Nr. topo	Observații / Referințe
1	vie	NU	300	-	-	-	

Lungime Segmente

1) Valorile lungimilor segmentelor sunt obținute din proiecție în plan.

Punct început	X / Y	Punct sfârșit	X / Y	Lungime segment (** (m)
1	371.122,492 496.130,546	2	371.125,527 496.131,772	3.274
2	371.125,527 496.131,772	3	371.098,332 496.206,78	79.786
3	371.098,332 496.206,78	4	371.094,087 496.206,139	4.293
4	371.094,087 496.206,139	1	371.122,492 496.130,546	80.754

** Lungimile segmentelor sunt determinate în planul de proiecție Stereo 70 și sunt rotunjite la 1 milimetru.

***** Distanţa dintre puncte este formată din segmente cumulate ce sunt mai mici decât valoarea 1 milimetru.**

**DATE DESPRE IMOBILUL NR. 6733**

Oficiul de Cadastru și Publicitate Imobiliară ALBA
Biroul de Cadastru și Publicitate Imobiliară Alba Iulia

A. Partea I. Descrierea imobilului

TEREN Extravilan

Adresa: Jud. Alba

Nr. Crt	Nr cadastral Nr. topografic	Suprafața* (mp)	Observații / Referințe
A1		400	Sector cadastral:25 Teren neimprejmuit;

B. Partea II. Proprietari și acte

Inscrieri privitoare la dreptul de proprietate și alte drepturi reale	Referințe
/	
Act Administrativ nr. 9278/1554, din 05/07/2000 emis de CJPSDPAT ALBA (titlu de proprietate);	
B1	A1
Intabulare, drept de PROPRIETATE, dobandit prin Reconstituire, cota actuala 1/1 1) MICLEA R NICOLAE	

C. Partea III. SARCINI .

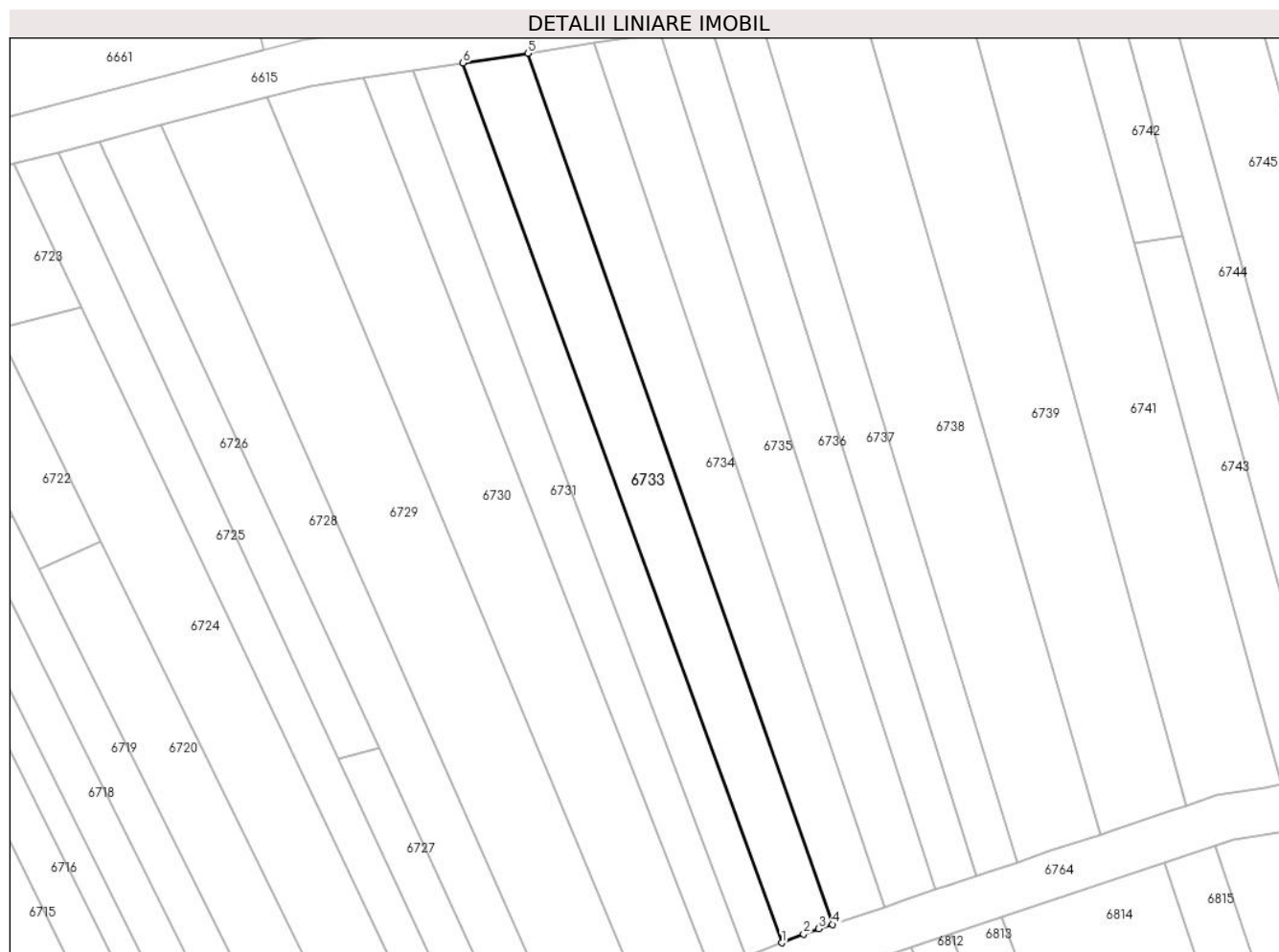
Inscrieri privind dezmembramintele dreptului de proprietate, drepturi reale de garanție și sarcini	Referințe
NU SUNT	

Anexa Nr. 1 La Partea I

Teren

Nr cadastral	Suprafața (mp)*	Observații / Referințe
	400	

* Suprafața este determinată în planul de proiecție Stereo 70.



Date referitoare la teren

Crt	Categorie folosință	Intravilan	Suprafața (mp)	Tarla	Parcelă	Nr. topo	Observații / Referințe
1	vie	NU	400	-	872/22	-	

Lungime Segmente

1) Valorile lungimilor segmentelor sunt obținute din proiecție în plan.

Punct început	X / Y	Punct sfârșit	X / Y	Lungime segment (** (m)
1	371.125,527 496.131,772	2	371.127,391 496.132,525	2.01
2	371.127,391 496.132,525	3	371.128,698 496.132,963	1.379
3	371.128,698 496.132,963	4	371.129,852 496.133,35	1.217
4	371.129,852 496.133,35	5	371.103,88 496.207,617	78.678
5	371.103,88 496.207,617	6	371.098,332 496.206,78	5.611

Punct început	X / Y	Punct sfârșit	X / Y	Lungime segment (** (m)
6	371.098,332 496.206,78	1	371.125,527 496.131,772	79.786

** Lungimile segmentelor sunt determinate în planul de proiecție Stereo 70 și sunt rotunjite la 1 milimetru.

*** Distanța dintre puncte este formată din segmente cumulate ce sunt mai mici decât valoarea 1 milimetru.

**DATE DESPRE IMOBILUL NR. 6734**

Oficiul de Cadastru și Publicitate Imobiliară ALBA
Biroul de Cadastru și Publicitate Imobiliară Alba Iulia

A. Partea I. Descrierea imobilului

TEREN Extravilan

Adresa: Jud. Alba

Nr. Crt	Nr cadastral Nr. topografic	Suprafața* (mp)	Observații / Referințe
A1		400	Sector cadastral:25 Teren neimprejmuit;

B. Partea II. Proprietari și acte

Inscrieri privitoare la dreptul de proprietate și alte drepturi reale	Referințe
/	
Act Administrativ nr. 7034/1038, din 21/09/1995 emis de CJPSDPAT ALBA (titlu de proprietate);	
B1	A1
Intabulare, drept de PROPRIETATE, dobandit prin Reconstituire, cota actuala 1/1 1) MICLEA R VASILE	

C. Partea III. SARCINI .

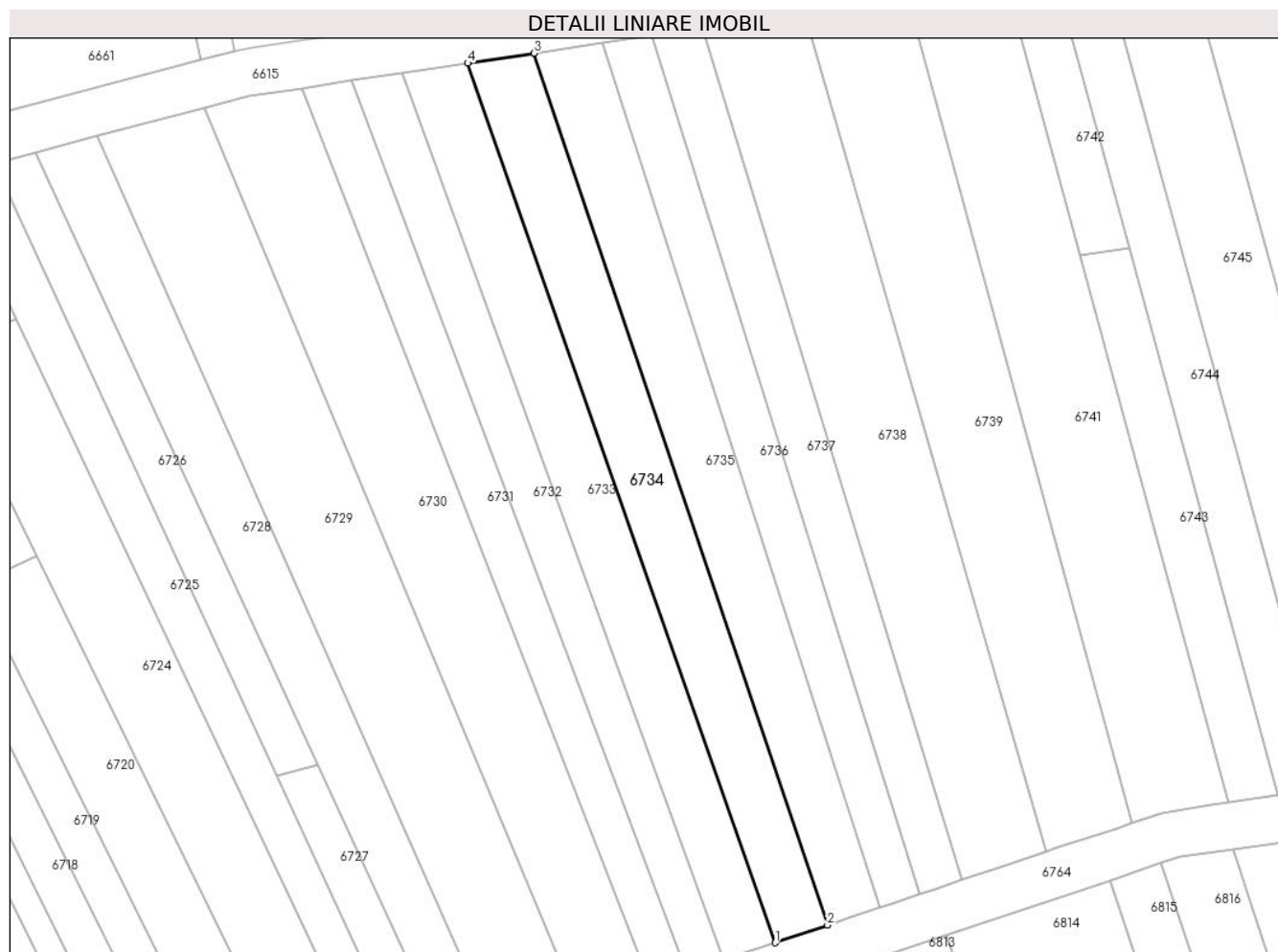
Inscrieri privind dezmembramintele dreptului de proprietate, drepturi reale de garanție și sarcini	Referințe
NU SUNT	

Anexa Nr. 1 La Partea I

Teren

Nr cadastral	Suprafața (mp)*	Observații / Referințe
	400	

* Suprafața este determinată în planul de proiecție Stereo 70.



Date referitoare la teren

Crt	Categorie folosință	Intravilan	Suprafața (mp)	Tarla	Parcelă	Nr. topo	Observații / Referințe
1	vie	NU	400	-	872/21	-	

Lungime Segmente

1) Valorile lungimilor segmentelor sunt obținute din proiecție în plan.

Punct început	X / Y	Punct sfârșit	X / Y	Lungime segment (** (m)
1	371.129,852 496.133,35	2	371.134,287 496.134,837	4.677
2	371.134,287 496.134,837	3	371.109,466 496.208,46	77.695
3	371.109,466 496.208,46	4	371.103,88 496.207,617	5.649
4	371.103,88 496.207,617	1	371.129,852 496.133,35	78.678

** Lungimile segmentelor sunt determinate în planul de proiecție Stereo 70 și sunt rotunjite la 1 milimetru.

***** Distanţa dintre puncte este formată din segmente cumulate ce sunt mai mici decât valoarea 1 milimetru.**

**DATE DESPRE IMOBILUL NR. 6735**

Oficiul de Cadastru și Publicitate Imobiliară ALBA
Biroul de Cadastru și Publicitate Imobiliară Alba Iulia

A. Partea I. Descrierea imobilului

TEREN Extravilan

Adresa: Jud. Alba

Nr. Crt	Nr cadastral Nr. topografic	Suprafața* (mp)	Observații / Referințe
A1		400	Sector cadastral:25 Teren neimprijmit;

B. Partea II. Proprietari și acte

Inscrieri privitoare la dreptul de proprietate și alte drepturi reale		Referințe
/		
Act Administrativ nr. 7058/1106, din 08/11/1995 emis de CJPSDPAT ALBA (titlu de proprietate);		
B1	Intabulare, drept de PROPRIETATE, dobandit prin Reconstituire, cota actuala 1/1 1) NECȘA EMILIA 2) ADAM I SAVETA 3) GOȚEA I MARIA	A1

C. Partea III. SARCINI .

Inscrieri privind dezmembramintele dreptului de proprietate, drepturi reale de garanție și sarcini	Referințe
NU SUNT	

Anexa Nr. 1 La Partea I

Teren

Nr cadastral	Suprafața (mp)*	Observații / Referințe
	400	

* Suprafața este determinată în planul de proiecție Stereo 70.



Date referitoare la teren

Crt	Categorie folosință	Intra vilan	Suprafața (mp)	Tarla	Parcelă	Nr. topo	Observații / Referințe
1	vie	NU	400	-	872/20	-	

Lungime Segmente

1) Valorile lungimilor segmentelor sunt obținute din proiecție în plan.

Punct început	X / Y	Punct sfârșit	X / Y	Lungime segment (** (m)
1	371.134,287 496.134,837	2	371.135,995 496.135,41	1.802
2	371.135,995 496.135,41	3	371.138,688 496.136,314	2.84
3	371.138,688 496.136,314	4	371.115,211 496.209,328	76.696
4	371.115,211 496.209,328	5	371.109,466 496.208,46	5.81
5	371.109,466 496.208,46	1	371.134,287 496.134,837	77.695

**** Lungimile segmentelor sunt determinate în planul de proiecţie Stereo 70 şi sunt rotunjite la 1 milimetru.**

***** Distanţa dintre puncte este formată din segmente cumulate ce sunt mai mici decât valoarea 1 milimetru.**

**DATE DESPRE IMOBILUL NR. 6736**

Oficiul de Cadastru și Publicitate Imobiliară ALBA
Biroul de Cadastru și Publicitate Imobiliară Alba Iulia

A. Partea I. Descrierea imobilului

TEREN Extravilan

Adresa: Jud. Alba

Nr. Crt	Nr cadastral Nr. topografic	Suprafața* (mp)	Observații / Referințe
A1		300	Sector cadastral:25 Teren neimprejmuit;

B. Partea II. Proprietari și acte

Inscrieri privitoare la dreptul de proprietate și alte drepturi reale	Referințe
/	
Act Administrativ nr. 5252/633, din 28/02/1995 emis de CJPSDPAT ALBA (titlu de proprietate);	
B1	A1
Intabulare, drept de PROPRIETATE, dobandit prin Reconstituire, cota actuala 1/1 1) NICOLAU I VIORICA	

C. Partea III. SARCINI .

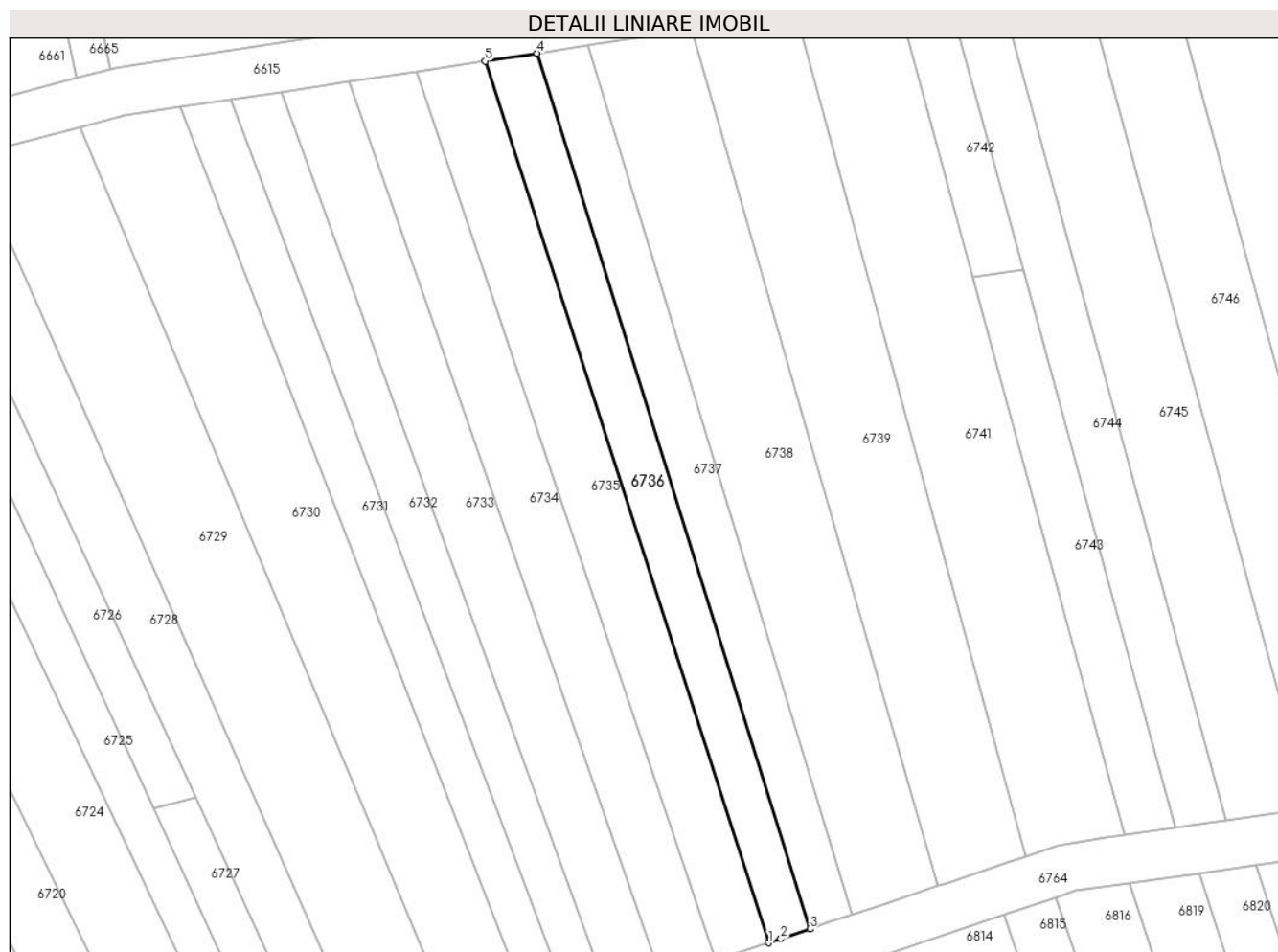
Inscrieri privind dezmembramintele dreptului de proprietate, drepturi reale de garanție și sarcini	Referințe
NU SUNT	

Anexa Nr. 1 La Partea I

Teren

Nr cadastral	Suprafața (mp)*	Observații / Referințe
	300	

* Suprafața este determinată în planul de proiecție Stereo 70.



Date referitoare la teren

Crt	Categorie folosință	Intravilan	Suprafața (mp)	Tarla	Parcelă	Nr. topo	Observații / Referințe
1	vie	NU	300	-	872/19	-	

Lungime Segmente

1) Valorile lungimilor segmentelor sunt obținute din proiecție în plan.

Punct început	X / Y	Punct sfârșit	X / Y	Lungime segment (** (m)
1	371.138,688 496.136,314	2	371.139,69 496.136,649	1.056
2	371.139,69 496.136,649	3	371.142,099 496.137,458	2.542
3	371.142,099 496.137,458	4	371.119,482 496.209,972	75.96
4	371.119,482 496.209,972	5	371.115,211 496.209,328	4.319
5	371.115,211 496.209,328	1	371.138,688 496.136,314	76.696

**** Lungimile segmentelor sunt determinate în planul de proiecţie Stereo 70 şi sunt rotunjite la 1 milimetru.**

***** Distanţa dintre puncte este formată din segmente cumulate ce sunt mai mici decât valoarea 1 milimetru.**

**DATE DESPRE IMOBILUL NR. 6737**

Oficiul de Cadastru și Publicitate Imobiliară ALBA
Biroul de Cadastru și Publicitate Imobiliară Alba Iulia

A. Partea I. Descrierea imobilului

TEREN Extravilan

Adresa: Jud. Alba

Nr. Crt	Nr cadastral Nr. topografic	Suprafața* (mp)	Observații / Referințe
A1		300	Sector cadastral:25 Teren neimprejmuit;

B. Partea II. Proprietari și acte

Inscrieri privitoare la dreptul de proprietate și alte drepturi reale	Referințe
/	
Act Administrativ nr. 7087/1381, din 27/02/1996 emis de CJPSDPAT ALBA (titlu de proprietate);	
B1	A1
Intabulare, drept de PROPRIETATE, dobandit prin Reconstituire, cota actuala 1/1 1) STANCA PRECUP	

C. Partea III. SARCINI .

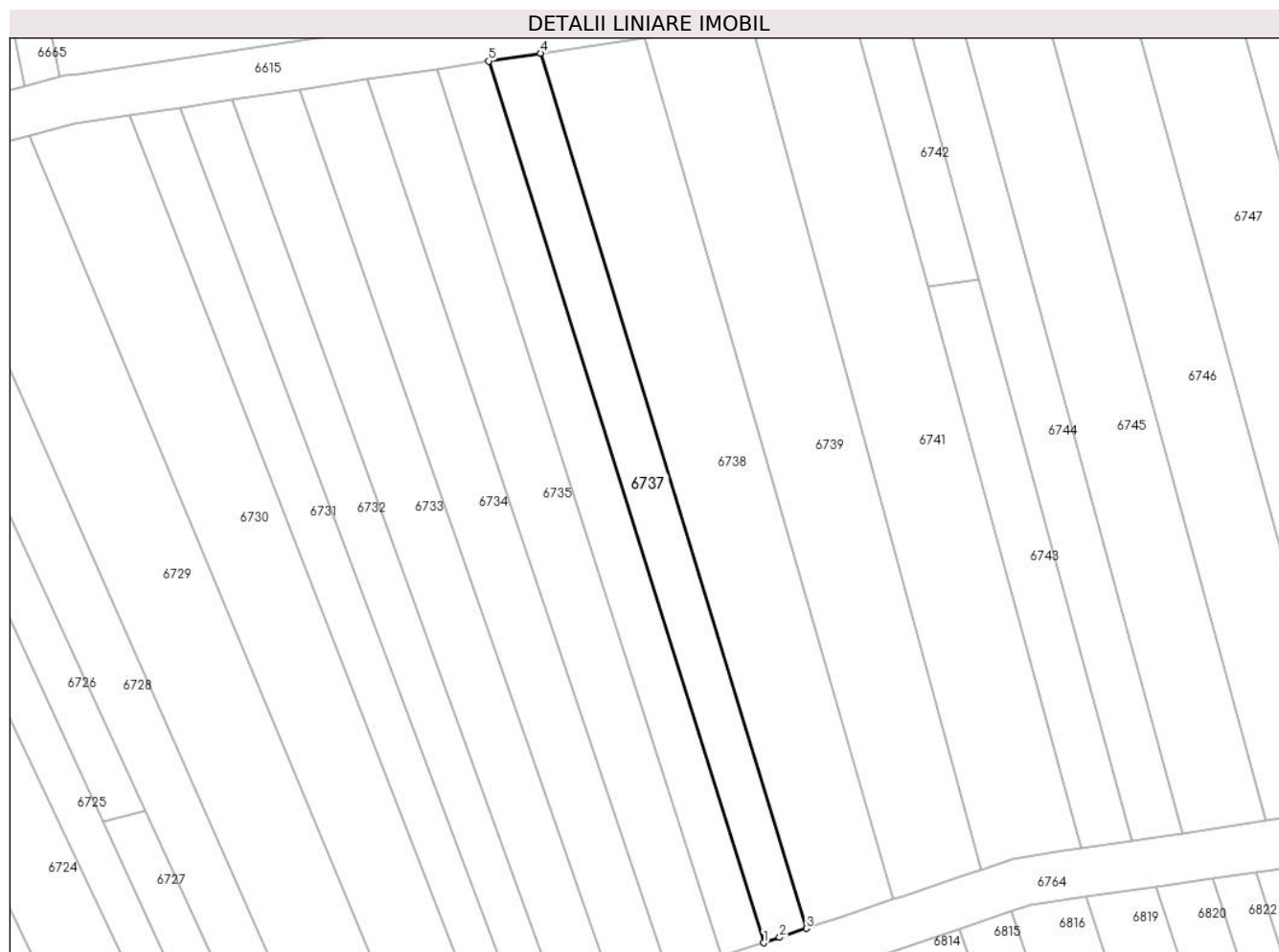
Inscrieri privind dezmembramintele dreptului de proprietate, drepturi reale de garanție și sarcini	Referințe
NU SUNT	

Anexa Nr. 1 La Partea I

Teren

Nr cadastral	Suprafața (mp)*	Observații / Referințe
	300	

* Suprafața este determinată în planul de proiecție Stereo 70.



Date referitoare la teren

Crt	Categorie folosință	Intra vilan	Suprafața (mp)	Tarla	Parcelă	Nr. topo	Observații / Referințe
1	vie	NU	300	-	872/18	-	

Lungime Segmente

1) Valorile lungimilor segmentelor sunt obținute din proiecție în plan.

Punct început	X / Y	Punct sfârșit	X / Y	Lungime segment (** (m)
1	371.142,099 496.137,458	2	371.143,417 496.137,9	1.39
2	371.143,417 496.137,9	3	371.145,617 496.138,637	2.32
3	371.145,617 496.138,637	4	371.123,719 496.210,612	75.232
4	371.123,719 496.210,612	5	371.119,482 496.209,972	4.285
5	371.119,482 496.209,972	1	371.142,099 496.137,458	75.96

**** Lungimile segmentelor sunt determinate în planul de proiecţie Stereo 70 şi sunt rotunjite la 1 milimetru.**

***** Distanţa dintre puncte este formată din segmente cumulate ce sunt mai mici decât valoarea 1 milimetru.**

**DATE DESPRE IMOBILUL NR. 6738**

Oficiul de Cadastru și Publicitate Imobiliară ALBA
Biroul de Cadastru și Publicitate Imobiliară Alba Iulia

A. Partea I. Descrierea imobilului

TEREN Extravilan

Adresa: Jud. Alba

Nr. Crt	Nr cadastral Nr. topografic	Suprafața* (mp)	Observații / Referințe
A1		600	Sector cadastral:25 Teren neimprijmit;

B. Partea II. Proprietari și acte

Inscrieri privitoare la dreptul de proprietate și alte drepturi reale		Referințe
/		
Act Administrativ nr. 6432/765, din 13/04/1995 emis de CJPSDPAT ALBA (titlu de proprietate);		
B1	Intabulare, drept de PROPRIETATE, dobandit prin Reconstituire, cota actuala 1/1 1) BARJUCA N PARASCHIVA 2) BARJUCA N LUCI 3) BARJUCA N VASILE 4) STANCA N CORNELIA 5) BARJUCA MARIANA 6) BARJUCA N SAFTA 7) BARJUCA N REMUS	A1

C. Partea III. SARCINI .

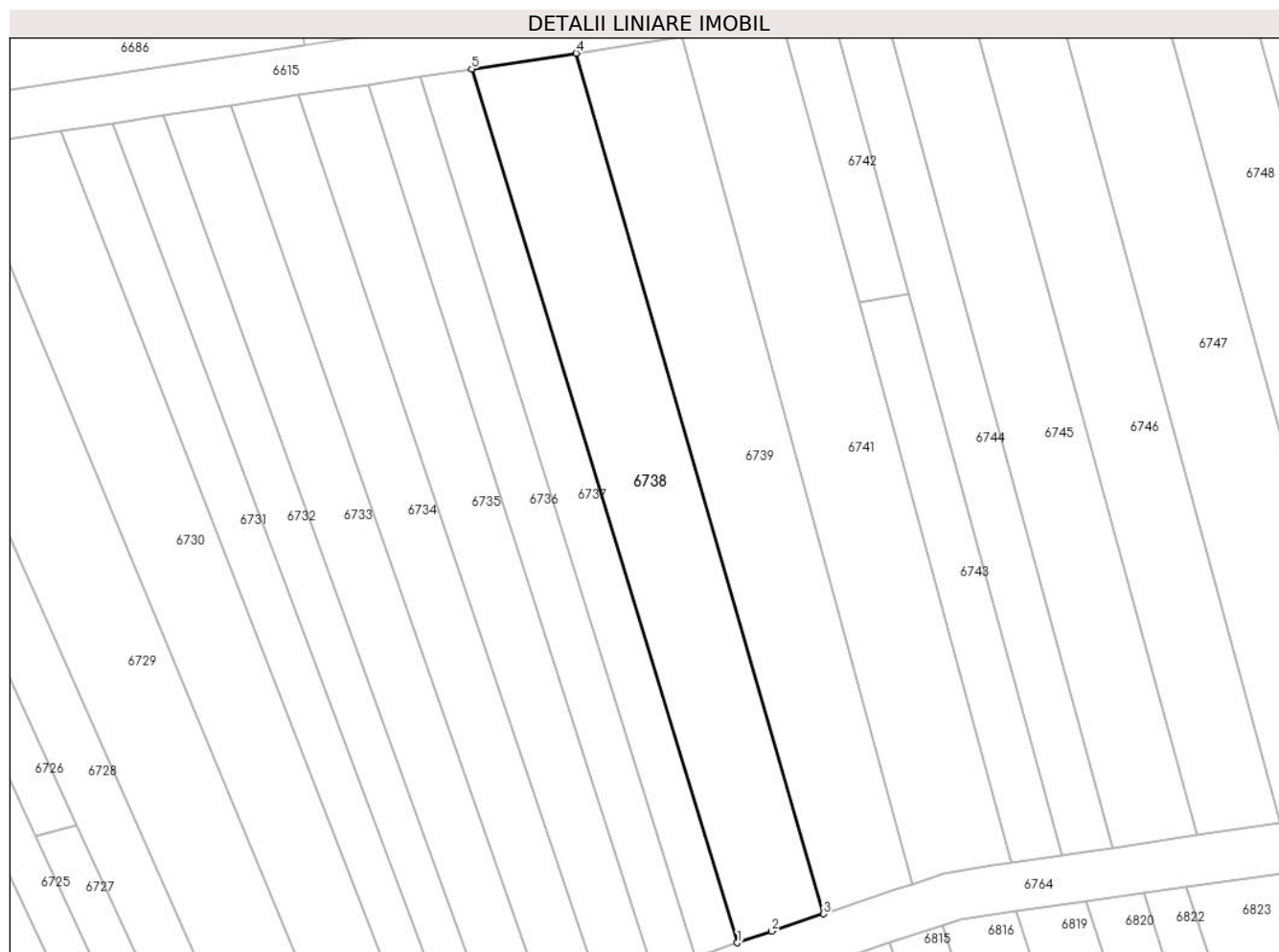
Inscrieri privind dezmembramintele dreptului de proprietate, drepturi reale de garanție și sarcini	Referințe
NU SUNT	

Anexa Nr. 1 La Partea I

Teren

Nr cadastral	Suprafața (mp)*	Observații / Referințe
	600	

* Suprafața este determinată în planul de proiecție Stereo 70.



Date referitoare la teren

Crt	Categorie folosință	Intravilan	Suprafața (mp)	Tarla	Parcelă	Nr. topo	Observații / Referințe
1	vie	NU	600	-	872/17	-	

Lungime Segmente

1) Valorile lungimilor segmentelor sunt obținute din proiecție în plan.

Punct început	X / Y	Punct sfârșit	X / Y	Lungime segment (** (m)
1	371.145,617 496.138,637	2	371.148,437 496.139,583	2.974
2	371.148,437 496.139,583	3	371.152,717 496.141,018	4.515
3	371.152,717 496.141,018	4	371.132,328 496.211,914	73.769
4	371.132,328 496.211,914	5	371.123,719 496.210,612	8.707
5	371.123,719 496.210,612	1	371.145,617 496.138,637	75.232

**** Lungimile segmentelor sunt determinate în planul de proiecţie Stereo 70 şi sunt rotunjite la 1 milimetru.**

***** Distanţa dintre puncte este formată din segmente cumulate ce sunt mai mici decât valoarea 1 milimetru.**

**DATE DESPRE IMOBILUL NR. 6739**

Oficiul de Cadastru și Publicitate Imobiliară ALBA
Biroul de Cadastru și Publicitate Imobiliară Alba Iulia

A. Partea I. Descrierea imobilului

TEREN Extravilan

Adresa: Jud. Alba

Nr. Crt	Nr cadastral Nr. topografic	Suprafața* (mp)	Observații / Referințe
A1		600	Sector cadastral:25 Teren neimpregmuit;

B. Partea II. Proprietari și acte

Inscrieri privitoare la dreptul de proprietate și alte drepturi reale	Referințe
/	
Act Administrativ nr. 5252/630, din 28/02/1995 emis de CJPSDPAT ALBA (titlu de proprietate);	
B1	A1
Intabulare, drept de PROPRIETATE, dobandit prin Reconstituire, cota actuala 1/1	
1) RADU NICOLAE 2) RADU AUREL 3) URIȚESCU GHEORGHE 4) URIȚESCU NICOLAE 5) URIȚESCU IOAN 6) URIȚESCU LUCIA 7) URIȚESCU CRISTINA 8) URITESCU NICOLETA	
Act Administrativ nr. 5475, din 05/07/2024 emis de PRIMARIA SIBOT;	
B2	A1
Se noteaza posesia factica in favoarea lui	
1) SZEKELY ALEXANDRU ARPAD 2) SZEKELY INGHID	

C. Partea III. SARCINI .

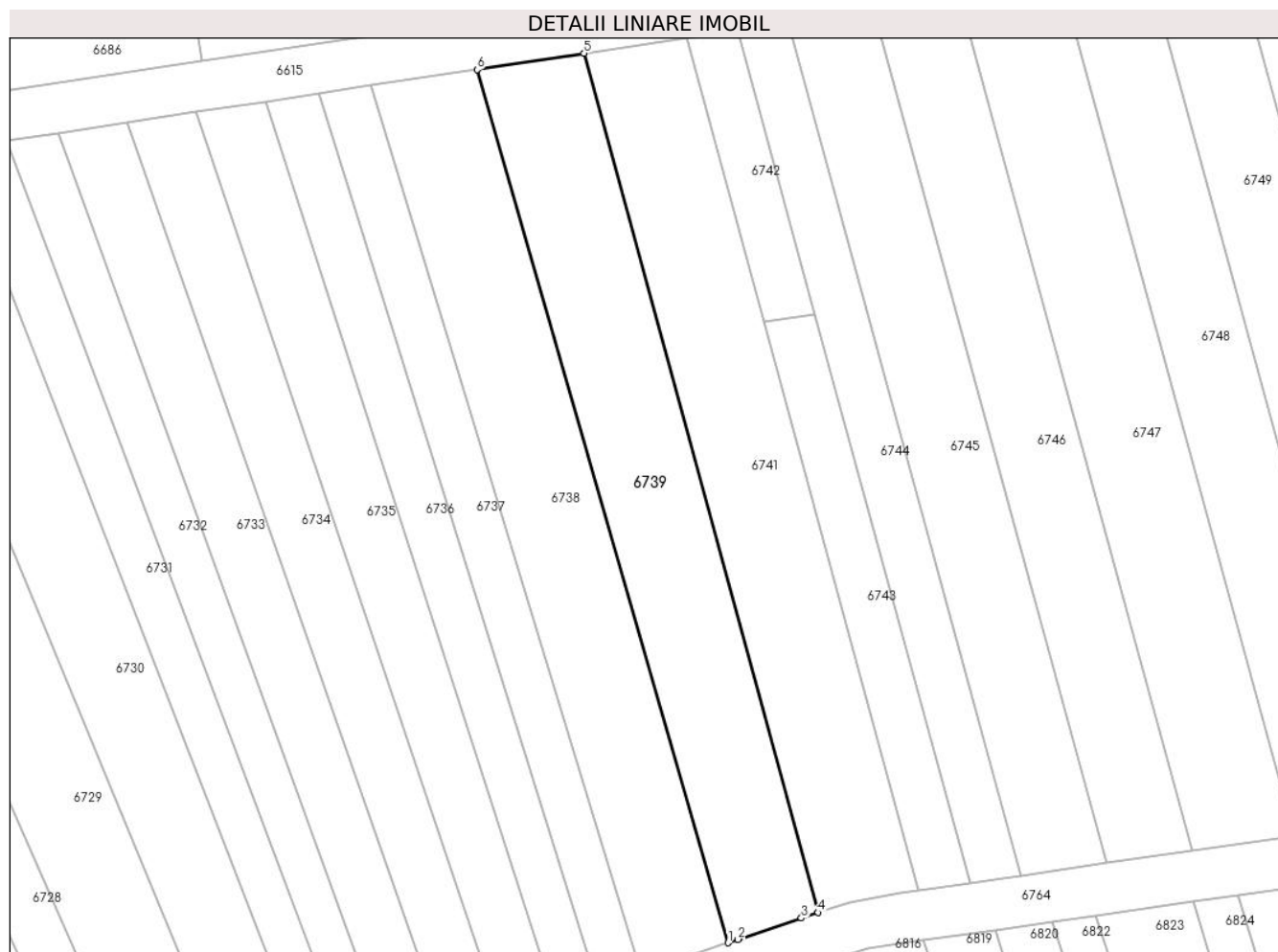
Inscrieri privind dezmembramintele dreptului de proprietate, drepturi reale de garanție și sarcini	Referințe
NU SUNT	

Anexa Nr. 1 La Partea I

Teren

Nr cadastral	Suprafața (mp)*	Observații / Referințe
	600	

* Suprafața este determinată în planul de proiecție Stereo 70.



Date referitoare la teren

Crt	Categorie folosință	Intra vilan	Suprafața (mp)	Tarla	Parcelă	Nr. topo	Observații / Referințe
1	faneata	NU	600	-	872/16	-	

Lungime Segmente

1) Valorile lungimilor segmentelor sunt obținute din proiecție în plan.

Punct început	X / Y	Punct sfârșit	X / Y	Lungime segment (** (m)
1	371.152,717 496.141,018	2	371.153,523 496.141,289	0.85
2	371.153,523 496.141,289	3	371.158,676 496.143,017	5.435
3	371.158,676 496.143,017	4	371.160,037 496.143,473	1.436
4	371.160,037 496.143,473	5	371.141,02 496.213,236	72.308
5	371.141,02 496.213,236	6	371.132,328 496.211,914	8.792

Punct început	X / Y	Punct sfârșit	X / Y	Lungime segment (** (m)
6	371.132,328 496.211,914	1	371.152,717 496.141,018	73.769

** Lungimile segmentelor sunt determinate în planul de proiecție Stereo 70 și sunt rotunjite la 1 milimetru.

*** Distanța dintre puncte este formată din segmente cumulate ce sunt mai mici decât valoarea 1 milimetru.

**DATE DESPRE IMOBILUL NR. 6740**

Oficiul de Cadastru și Publicitate Imobiliară ALBA
Biroul de Cadastru și Publicitate Imobiliară Alba Iulia

A. Partea I. Descrierea imobilului

TEREN Extravilan

Adresa: Jud. Alba

Nr. Crt	Nr cadastral Nr. topografic	Suprafața* (mp)	Observații / Referințe
A1		123	Sector cadastral:25 Teren neimprejmuit; Diferența de suprafață se regăsește la ID 6688

B. Partea II. Proprietari și acte

Inscrieri privitoare la dreptul de proprietate și alte drepturi reale		Referințe
/		
Act Notarial nr. 76, din 03/11/2009 emis de NP FRANCISC VALUCH (certificat de mostenitor);		
B1	Intabulare, drept de PROPRIETATE, dobândit prin Succesiune, cota actuala 1/1 1) MICLEA I IOAN	A1

C. Partea III. SARCINI .

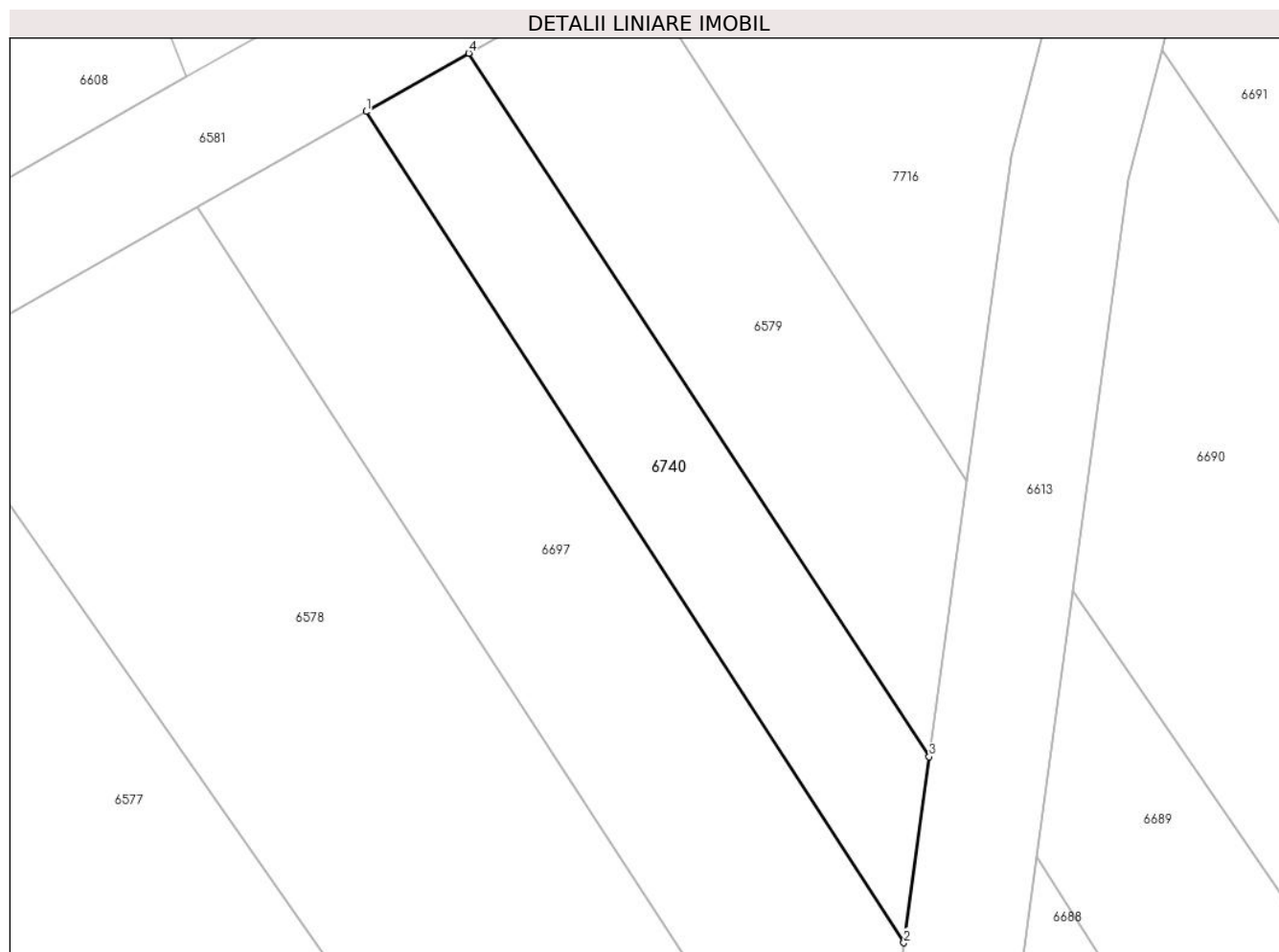
Inscrieri privind dezmembramintele dreptului de proprietate, drepturi reale de garanție și sarcini	Referințe
NU SUNT	

Anexa Nr. 1 La Partea I

Teren

Nr cadastral	Suprafața (mp)*	Observații / Referințe
	123	Diferența de suprafață se regăsește la ID 6688

* Suprafața este determinată în planul de proiecție Stereo 70.



Date referitoare la teren

Crt	Categorie folosință	Intra vilan	Suprafața (mp)	Tarla	Parcelă	Nr. topo	Observații / Referințe
1	vie	NU	123	-	881/22	-	

Lungime Segmente

1) Valorile lungimilor segmentelor sunt obținute din proiecție în plan.

Punct început	X / Y	Punct sfârșit	X / Y	Lungime segment (** (m)
1	370.933,417 496.068,833	2	370.951,404 496.041,06	33.089
2	370.951,404 496.041,06	3	370.952,251 496.047,274	6.271
3	370.952,251 496.047,274	4	370.936,854 496.070,784	28.102
4	370.936,854 496.070,784	1	370.933,417 496.068,833	3.952

** Lungimile segmentelor sunt determinate în planul de proiecție Stereo 70 și sunt rotunjite la 1 milimetru.

***** Distanţa dintre puncte este formată din segmente cumulate ce sunt mai mici decât valoarea 1 milimetru.**

**DATE DESPRE IMOBILUL NR. 6741**

Oficiul de Cadastru și Publicitate Imobiliară ALBA
Biroul de Cadastru și Publicitate Imobiliară Alba Iulia

A. Partea I. Descrierea imobilului

TEREN Extravilan

Adresa: Jud. Alba

Nr. Crt	Nr cadastral Nr. topografic	Suprafața* (mp)	Observații / Referințe
A1		600	Sector cadastral:25 Teren neimprijmit;

B. Partea II. Proprietari și acte

Inscrieri privitoare la dreptul de proprietate și alte drepturi reale		Referințe
/		
Act Administrativ nr. 7034/1040, din 21/09/1995 emis de CJPSDPAT ALBA (titlu de proprietate);		
B1	Intabulare, drept de PROPRIETATE, dobandit prin Reconstituire, cota actuala 1/1 1) BĂCILĂ OVIDIU 2) BĂCILĂ BUCUR 3) CORPADE MARIA	A1

C. Partea III. SARCINI .

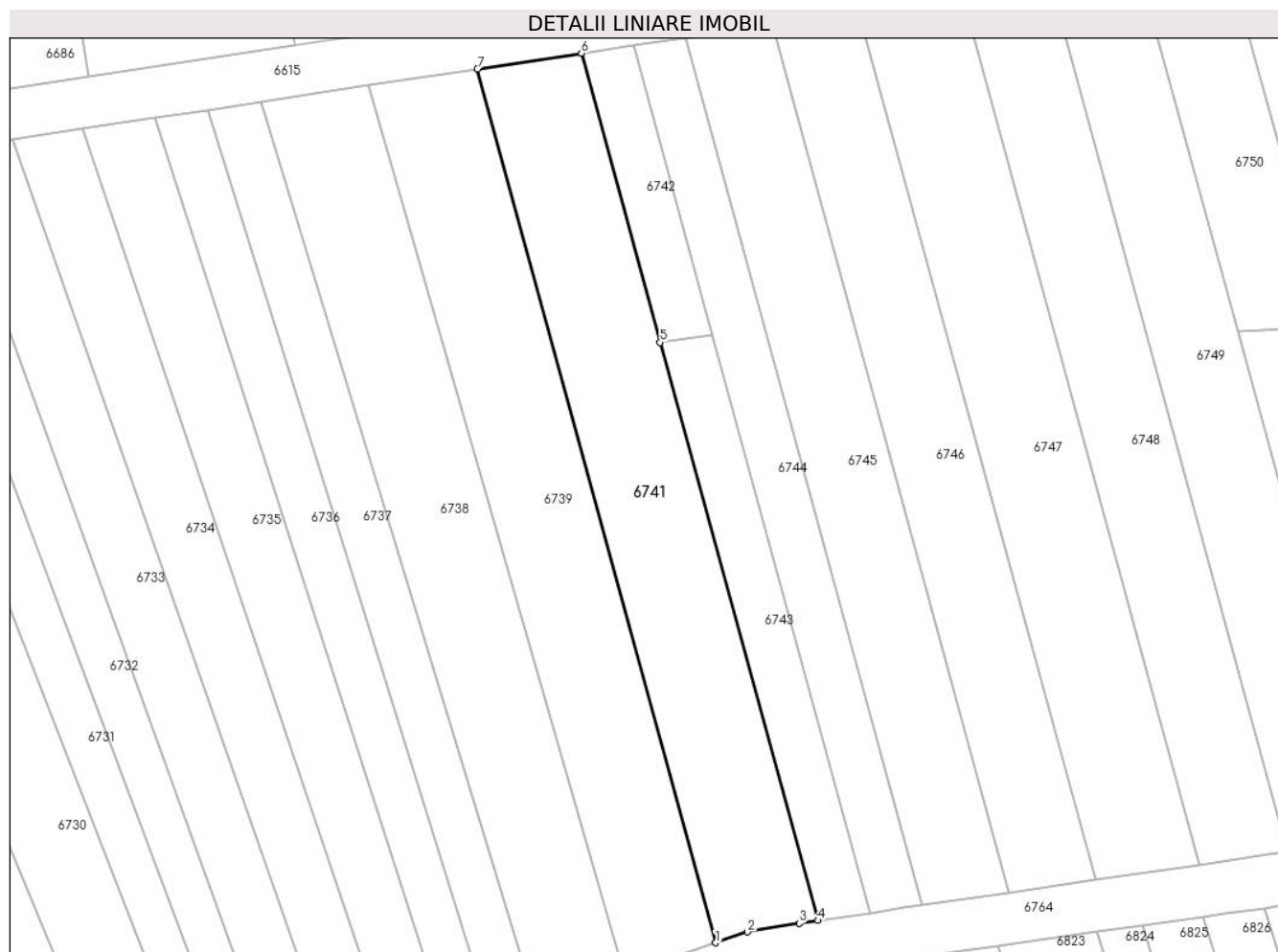
Inscrieri privind dezmembramintele dreptului de proprietate, drepturi reale de garanție și sarcini	Referințe
NU SUNT	

Anexa Nr. 1 La Partea I

Teren

Nr cadastral	Suprafața (mp)*	Observații / Referințe
	600	

* Suprafața este determinată în planul de proiecție Stereo 70.



Date referitoare la teren

Crt	Categorie folosință	Intravilan	Suprafața (mp)	Tarla	Parcelă	Nr. topo	Observații / Referințe
1	vie	NU	600	-	872/15	-	

Lungime Segmente

1) Valorile lungimilor segmentelor sunt obținute din proiecție în plan.

Punct început	X / Y	Punct sfârșit	X / Y	Lungime segment (** (m)
1	371.160,037 496.143,473	2	371.162,584 496.144,327	2.686
2	371.162,584 496.144,327	3	371.166,715 496.145,035	4.192
3	371.166,715 496.145,035	4	371.168,203 496.145,253	1.504
4	371.168,203 496.145,253	5	371.155,62 496.191,414	47.845
5	371.155,62 496.191,414	6	371.149,326 496.214,5	23.929

Punct început	X / Y	Punct sfârșit	X / Y	Lungime segment (** (m)
6	371.149,326 496.214,5	7	371.141,02 496.213,236	8.402
7	371.141,02 496.213,236	1	371.160,037 496.143,473	72.308

** Lungimile segmentelor sunt determinate în planul de proiecție Stereo 70 și sunt rotunjite la 1 milimetru.

*** Distanța dintre puncte este formată din segmente cumulate ce sunt mai mici decât valoarea 1 milimetru.

**DATE DESPRE IMOBILUL NR. 6742**

Oficiul de Cadastru și Publicitate Imobiliară ALBA
Biroul de Cadastru și Publicitate Imobiliară Alba Iulia

A. Partea I. Descrierea imobilului

TEREN Extravilan

Adresa: Jud. Alba

Nr. Crt	Nr cadastral Nr. topografic	Suprafața* (mp)	Observații / Referințe
A1		100	Sector cadastral:25 Teren neimprejmuit;

B. Partea II. Proprietari și acte

Inscrieri privitoare la dreptul de proprietate și alte drepturi reale	Referințe
/	
Act Administrativ nr. 1758/121, din 08/04/1994 emis de CJPSDPAT ALBA (titlu de proprietate);	
B1	A1
Intabulare, drept de PROPRIETATE, dobandit prin Reconstituire, cota actuala 1/1 1) BINTINTAN I RAVECA	

C. Partea III. SARCINI .

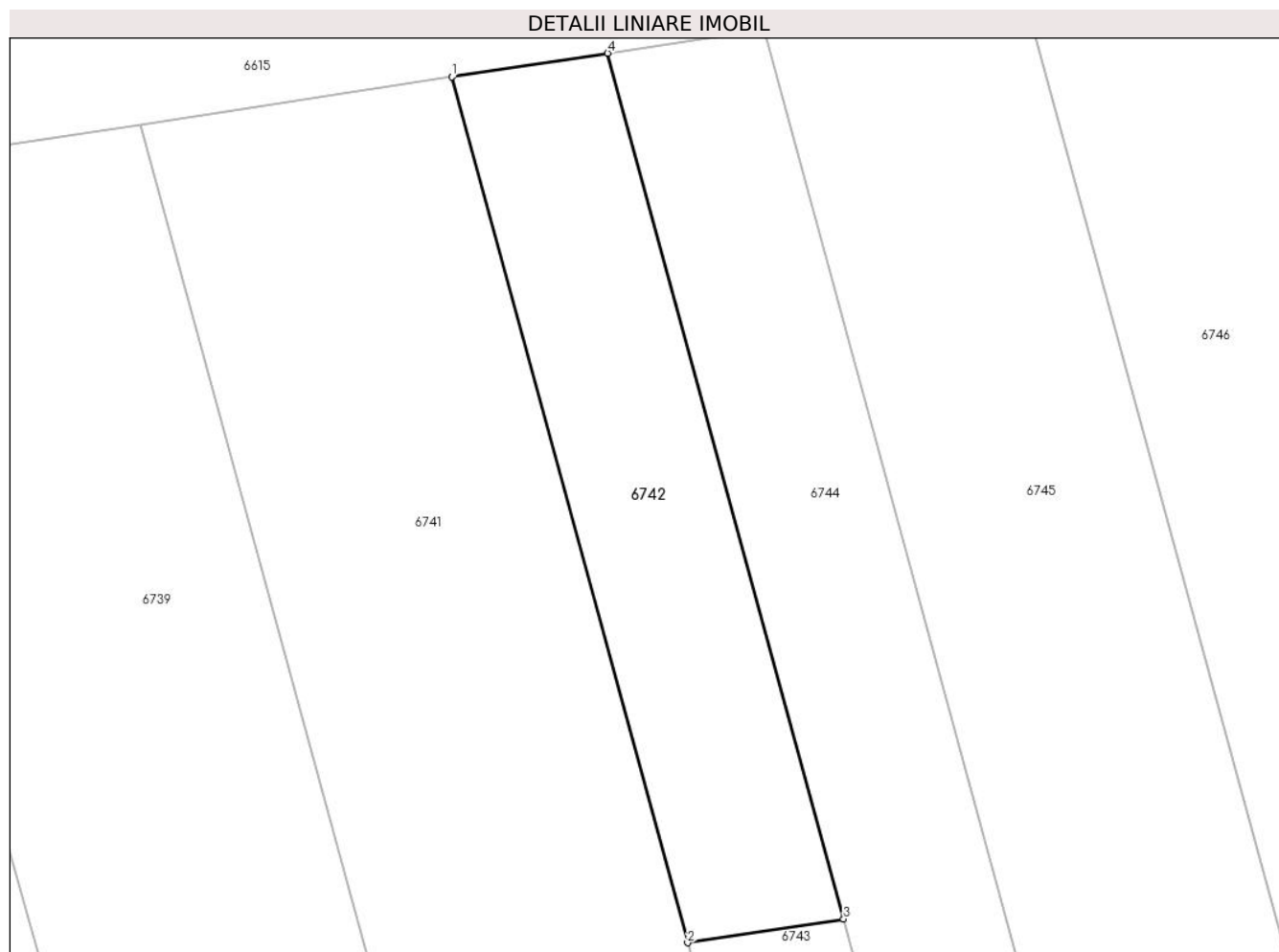
Inscrieri privind dezmembramintele dreptului de proprietate, drepturi reale de garanție și sarcini	Referințe
NU SUNT	

Anexa Nr. 1 La Partea I

Teren

Nr cadastral	Suprafața (mp)*	Observații / Referințe
	100	

* Suprafața este determinată în planul de proiecție Stereo 70.



Date referitoare la teren

Crt	Categorie folosință	Intravilan	Suprafața (mp)	Tarla	Parcelă	Nr. topo	Observații / Referințe
1	faneata	NU	100	-	872/14b	-	

Lungime Segmente

1) Valorile lungimilor segmentelor sunt obținute din proiecție în plan.

Punct început	X / Y	Punct sfârșit	X / Y	Lungime segment (** (m)
1	371.149,326 496.214,5	2	371.155,62 496.191,414	23.929
2	371.155,62 496.191,414	3	371.159,779 496.192,046	4.207
3	371.159,779 496.192,046	4	371.153,485 496.215,133	23.929
4	371.153,485 496.215,133	1	371.149,326 496.214,5	4.207

** Lungimile segmentelor sunt determinate în planul de proiecție Stereo 70 și sunt rotunjite la 1 milimetru.

***** Distanţa dintre puncte este formată din segmente cumulate ce sunt mai mici decât valoarea 1 milimetru.**

**DATE DESPRE IMOBILUL NR. 6743**

Oficiul de Cadastru și Publicitate Imobiliară ALBA
Biroul de Cadastru și Publicitate Imobiliară Alba Iulia

A. Partea I. Descrierea imobilului

TEREN Extravilan

Adresa: Jud. Alba

Nr. Crt	Nr cadastral Nr. topografic	Suprafața* (mp)	Observații / Referințe
A1		200	Sector cadastral:25 Teren neimprejmuit;

B. Partea II. Proprietari și acte

Inscrieri privitoare la dreptul de proprietate și alte drepturi reale	Referințe
/	
Act Administrativ nr. 1758/121, din 08/04/1994 emis de CJPSDPAT ALBA (titlu de proprietate);	
B1	A1
Intabulare, drept de PROPRIETATE, dobandit prin Reconstituire, cota actuala 1/1 1) BINTINTAN I RAVECA	

C. Partea III. SARCINI .

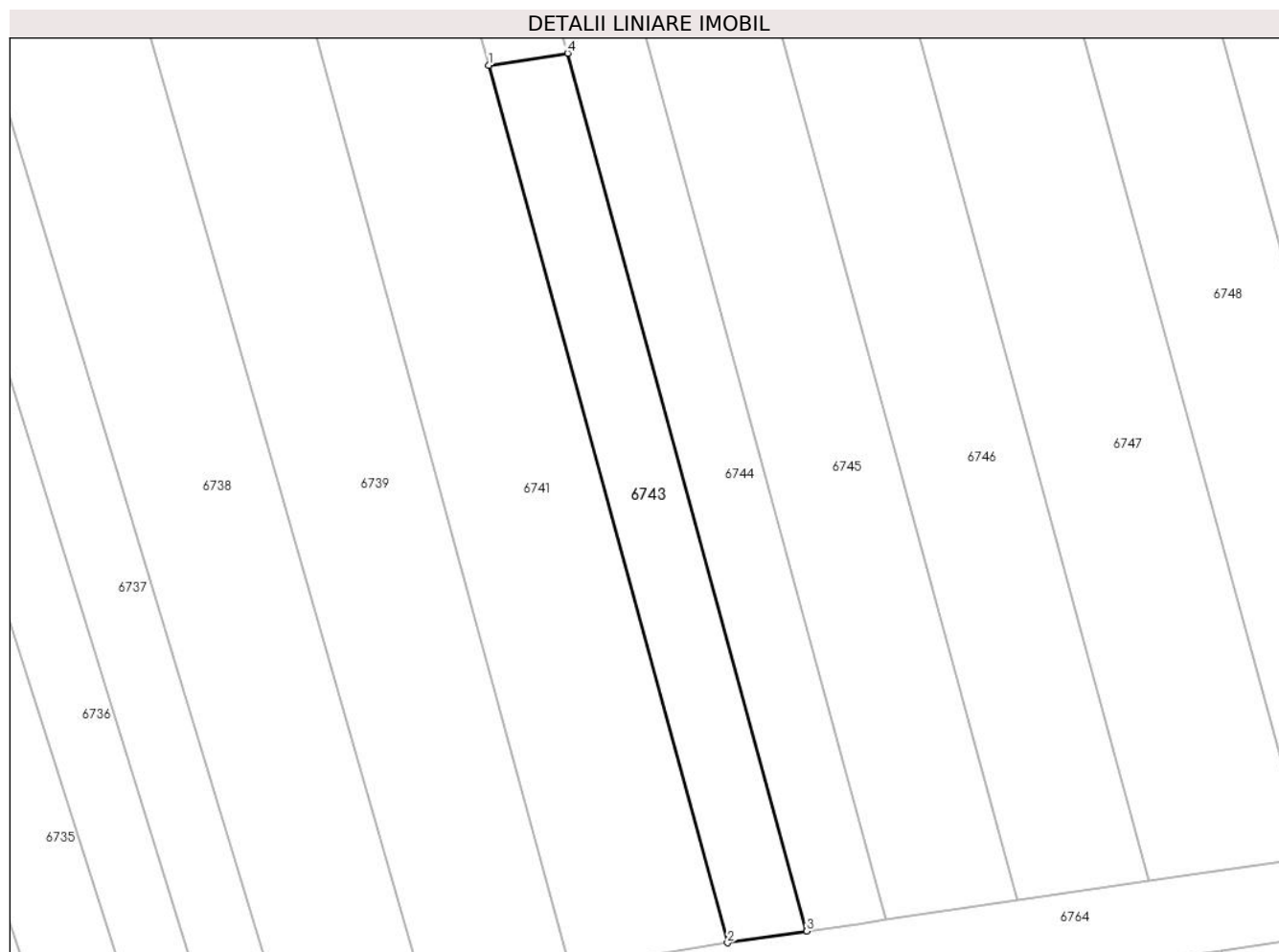
Inscrieri privind dezmembramintele dreptului de proprietate, drepturi reale de garanție și sarcini	Referințe
NU SUNT	

Anexa Nr. 1 La Partea I

Teren

Nr cadastral	Suprafața (mp)*	Observații / Referințe
	200	

* Suprafața este determinată în planul de proiecție Stereo 70.



Date referitoare la teren

Crt	Categorie folosință	Intra vilan	Suprafața (mp)	Tarla	Parcelă	Nr. topo	Observații / Referințe
1	vie	NU	200	-	872/14a	-	

Lungime Segmente

1) Valorile lungimilor segmentelor sunt obținute din proiecție în plan.

Punct început	X / Y	Punct sfârșit	X / Y	Lungime segment (** (m)
1	371.155,62 496.191,414	2	371.168,203 496.145,253	47.845
2	371.168,203 496.145,253	3	371.172,368 496.145,863	4.21
3	371.172,368 496.145,863	4	371.159,779 496.192,046	47.869
4	371.159,779 496.192,046	1	371.155,62 496.191,414	4.207

** Lungimile segmentelor sunt determinate în planul de proiecție Stereo 70 și sunt rotunjite la 1 milimetru.

***** Distanţa dintre puncte este formată din segmente cumulate ce sunt mai mici decât valoarea 1 milimetru.**

**DATE DESPRE IMOBILUL NR. 6744**

Oficiul de Cadastru și Publicitate Imobiliară ALBA
Biroul de Cadastru și Publicitate Imobiliară Alba Iulia

A. Partea I. Descrierea imobilului

TEREN Extravilan

Adresa: Jud. Alba

Nr. Crt	Nr cadastral Nr. topografic	Suprafața* (mp)	Observații / Referințe
A1		300	Sector cadastral:25 Teren neimprejmut;

B. Partea II. Proprietari și acte

Inscrieri privitoare la dreptul de proprietate și alte drepturi reale		Referințe
/		
Act Administrativ nr. 7002/932, din 10/07/1995 emis de CJPSDPAT ALBA (titlu de proprietate);		
B1	Intabulare, drept de PROPRIETATE, dobandit prin Reconstituire, cota actuala 1/1 1) BINTINTAN S VASILE 2) BINTINTAN S OLIMPIA 3) POENAR S LIVIA 4) BINTINTAN S EMILIA 5) PRODAN S MARIA 6) CANACHEU S E-BETA	A1

C. Partea III. SARCINI .

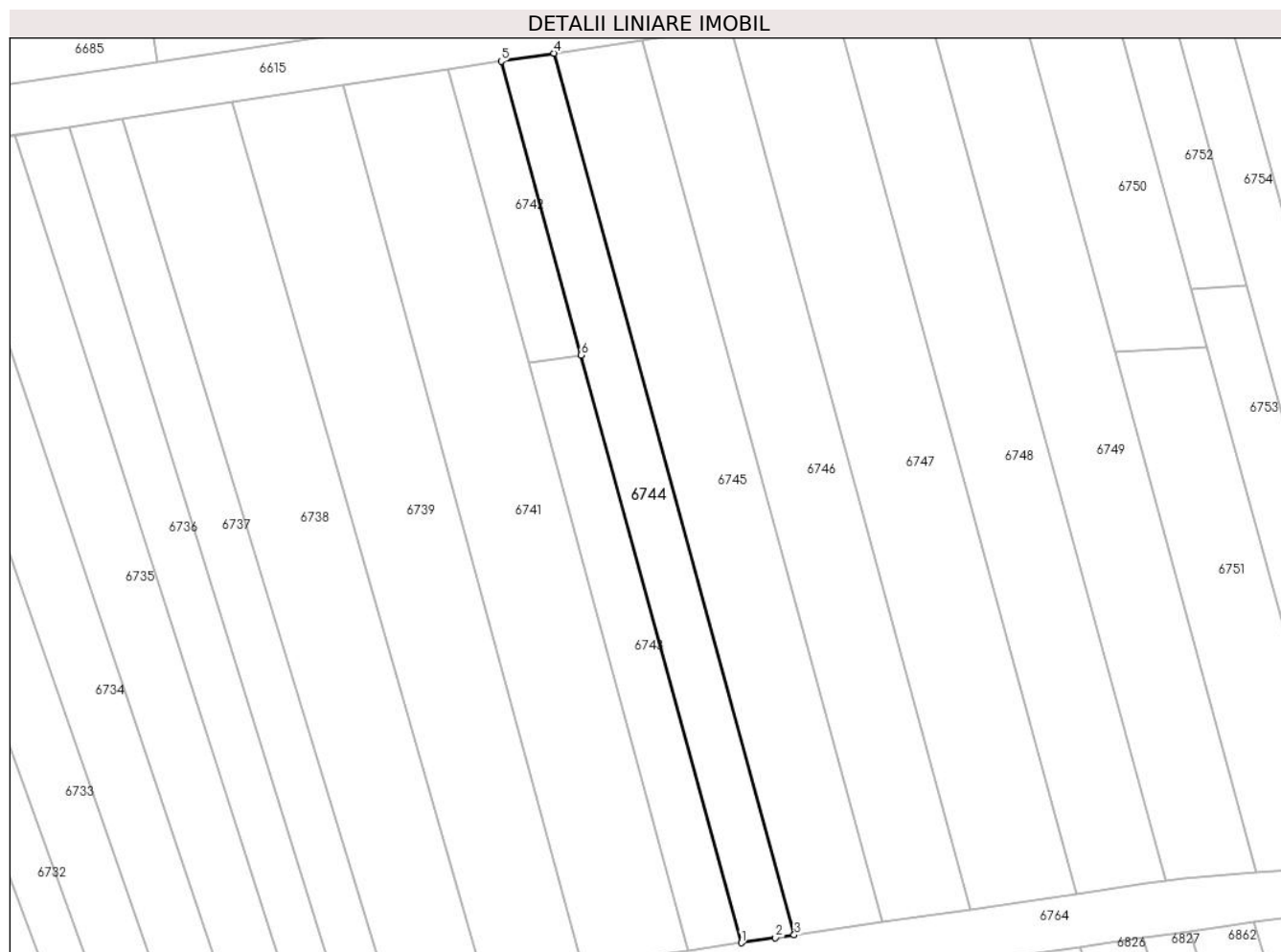
Inscrieri privind dezmembramintele dreptului de proprietate, drepturi reale de garanție și sarcini	Referințe
NU SUNT	

Anexa Nr. 1 La Partea I

Teren

Nr cadastral	Suprafața (mp)*	Observații / Referințe
	300	

* Suprafața este determinată în planul de proiecție Stereo 70.



Date referitoare la teren

Crt	Categorie folosință	Intravilan	Suprafața (mp)	Tarla	Parcelă	Nr. topo	Observații / Referințe
1	vie	NU	300	-	872/13	-	

Lungime Segmente

1) Valorile lungimilor segmentelor sunt obținute din proiecție în plan.

Punct început	X / Y	Punct sfârșit	X / Y	Lungime segment (** (m)
1	371.172,368 496.145,863	2	371.175,048 496.146,255	2.708
2	371.175,048 496.146,255	3	371.176,532 496.146,473	1.5
3	371.176,532 496.146,473	4	371.157,643 496.215,765	71.821
4	371.157,643 496.215,765	5	371.153,485 496.215,133	4.206
5	371.153,485 496.215,133	6	371.159,779 496.192,046	23.929

Punct început	X / Y	Punct sfârșit	X / Y	Lungime segment (** (m)
6	371.159,779 496.192,046	1	371.172,368 496.145,863	47.869

** Lungimile segmentelor sunt determinate în planul de proiecție Stereo 70 și sunt rotunjite la 1 milimetru.

*** Distanța dintre puncte este formată din segmente cumulate ce sunt mai mici decât valoarea 1 milimetru.

**DATE DESPRE IMOBILUL NR. 6745**

Oficiul de Cadastru și Publicitate Imobiliară ALBA
Biroul de Cadastru și Publicitate Imobiliară Alba Iulia

A. Partea I. Descrierea imobilului

TEREN Extravilan

Adresa: Jud. Alba

Nr. Crt	Nr cadastral Nr. topografic	Suprafața* (mp)	Observații / Referințe
A1		500	Sector cadastral:25 Teren neimprijmit;

B. Partea II. Proprietari și acte

Inscrieri privitoare la dreptul de proprietate și alte drepturi reale		Referințe
/		
Act Administrativ nr. 7034/1081, din 19/10/1995 emis de CJPSDPAT ALBA (titlu de proprietate);		
B1	Intabulare, drept de PROPRIETATE, dobandit prin Reconstituire, cota actuala 1/1 1) MICLEA GHE MIRCEA IOAN 2) LUNGU GHE RODICA 3) MINZAT GHE XENIA	A1

C. Partea III. SARCINI .

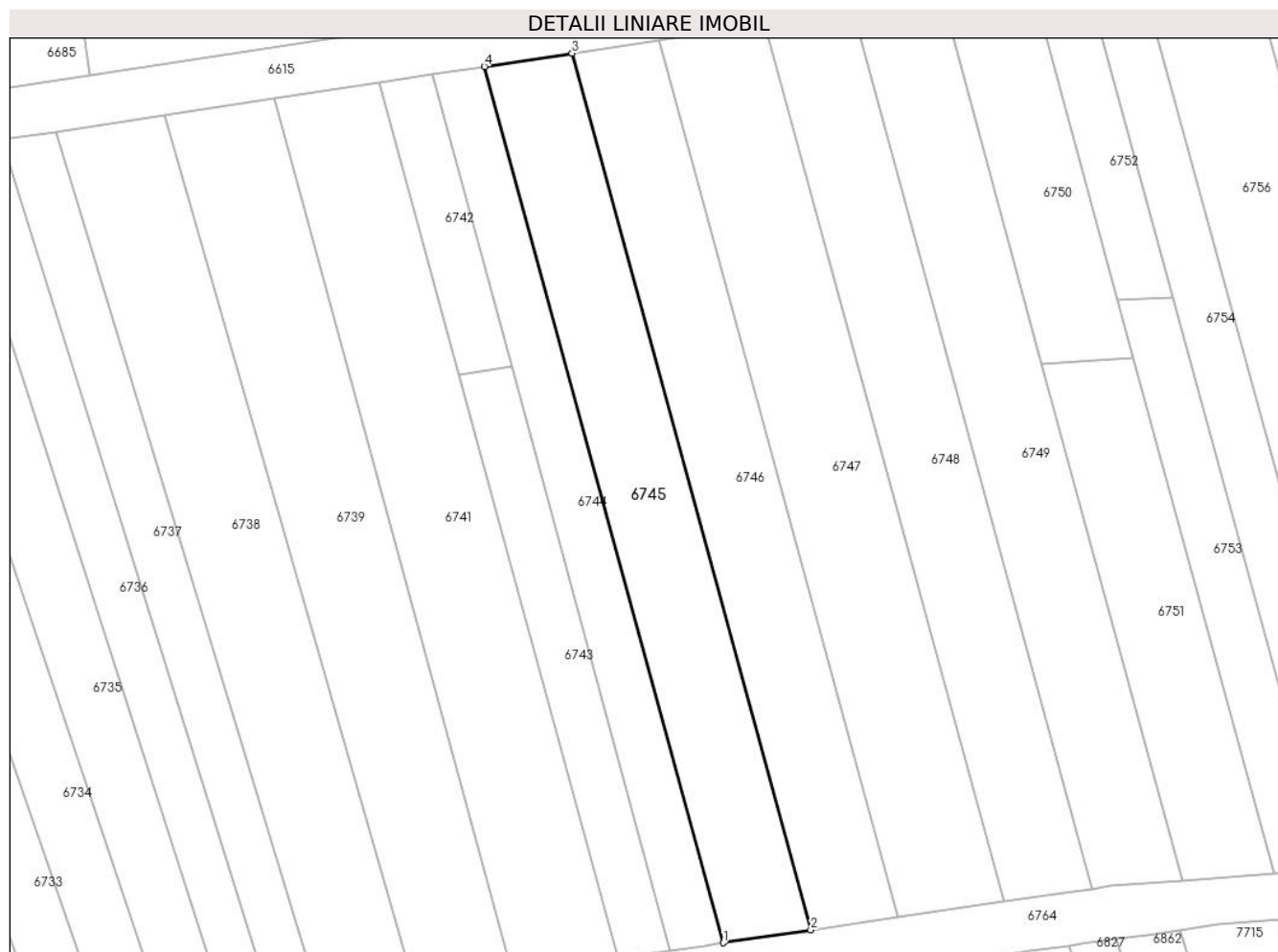
Inscrieri privind dezmembramintele dreptului de proprietate, drepturi reale de garanție și sarcini	Referințe
NU SUNT	

Anexa Nr. 1 La Partea I

Teren

Nr cadastral	Suprafața (mp)*	Observații / Referințe
	500	

* Suprafața este determinată în planul de proiecție Stereo 70.



Date referitoare la teren

Crt	Categorie folosință	Intravilan	Suprafața (mp)	Tarla	Parcelă	Nr. topo	Observații / Referințe
1	vie	NU	500	-	872/12	-	

Lungime Segmente

1) Valorile lungimilor segmentelor sunt obținute din proiecție în plan.

Punct început	X / Y	Punct sfârșit	X / Y	Lungime segment (** (m)
1	371.176,532 496.146,473	2	371.183,469 496.147,488	7.011
2	371.183,469 496.147,488	3	371.164,57 496.216,819	71.86
3	371.164,57 496.216,819	4	371.157,643 496.215,765	7.006
4	371.157,643 496.215,765	1	371.176,532 496.146,473	71.821

** Lungimile segmentelor sunt determinate în planul de proiecție Stereo 70 și sunt rotunjite la 1 milimetru.

***** Distanţa dintre puncte este formată din segmente cumulate ce sunt mai mici decât valoarea 1 milimetru.**

**DATE DESPRE IMOBILUL NR. 6746**

Oficiul de Cadastru și Publicitate Imobiliară ALBA
Biroul de Cadastru și Publicitate Imobiliară Alba Iulia

A. Partea I. Descrierea imobilului

TEREN Extravilan

Adresa: Jud. Alba

Nr. Crt	Nr cadastral Nr. topografic	Suprafața* (mp)	Observații / Referințe
A1		500	Sector cadastral:25 Teren neimprejmuit;

B. Partea II. Proprietari și acte

Inscrieri privitoare la dreptul de proprietate și alte drepturi reale	Referințe
/	
Act Administrativ nr. 5189/361, din 12/09/1994 emis de CJPSDPAT ALBA (titlu de proprietate);	
B1	A1
Intabulare, drept de PROPRIETATE, dobandit prin Reconstituire, cota actuala 1/1 1) LUPU N ELISABETA	

C. Partea III. SARCINI .

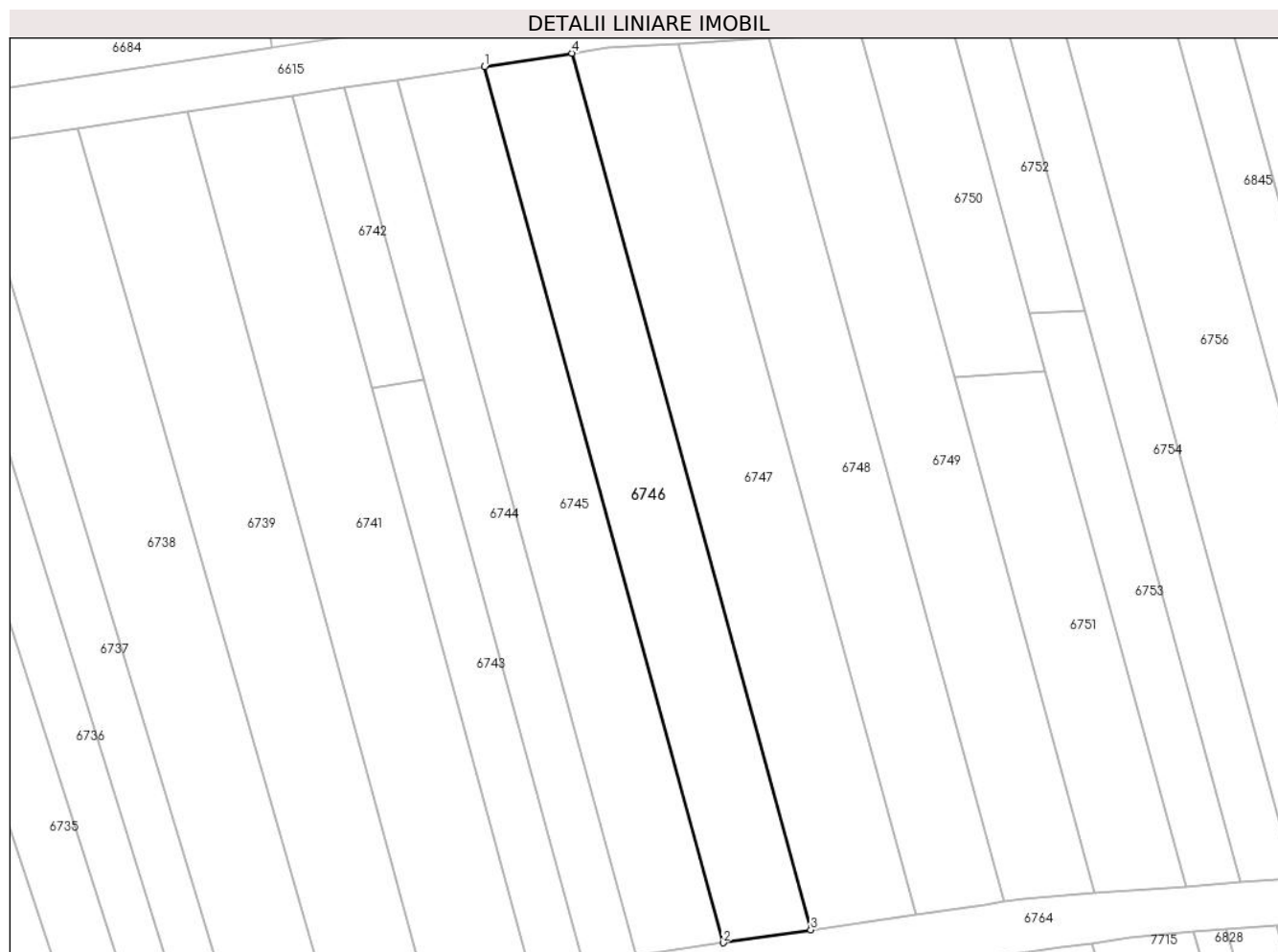
Inscrieri privind dezmembramintele dreptului de proprietate, drepturi reale de garanție și sarcini	Referințe
NU SUNT	

Anexa Nr. 1 La Partea I

Teren

Nr cadastral	Suprafața (mp)*	Observații / Referințe
	500	

* Suprafața este determinată în planul de proiecție Stereo 70.



Date referitoare la teren

Crt	Categorie folosință	Intravilan	Suprafața (mp)	Tarla	Parcelă	Nr. topo	Observații / Referințe
1	vie	NU	500	-	872/11	-	

Lungime Segmente

1) Valorile lungimilor segmentelor sunt obținute din proiecție în plan.

Punct început	X / Y	Punct sfârșit	X / Y	Lungime segment (** (m)
1	371.164,57 496.216,819	2	371.183,469 496.147,488	71.86
2	371.183,469 496.147,488	3	371.190,402 496.148,504	7.007
3	371.190,402 496.148,504	4	371.171,492 496.217,872	71.9
4	371.171,492 496.217,872	1	371.164,57 496.216,819	7.002

** Lungimile segmentelor sunt determinate în planul de proiecție Stereo 70 și sunt rotunjite la 1 milimetru.

***** Distanţa dintre puncte este formată din segmente cumulate ce sunt mai mici decât valoarea 1 milimetru.**

**DATE DESPRE IMOBILUL NR. 6747**

Oficiul de Cadastru și Publicitate Imobiliară ALBA
Biroul de Cadastru și Publicitate Imobiliară Alba Iulia

A. Partea I. Descrierea imobilului

TEREN Extravilan

Adresa: Jud. Alba

Nr. Crt	Nr cadastral Nr. topografic	Suprafața* (mp)	Observații / Referințe
A1		600	Sector cadastral:25 Teren neimprijmit;

B. Partea II. Proprietari și acte

Inscrieri privitoare la dreptul de proprietate și alte drepturi reale		Referințe
/		
Act Administrativ nr. 5189/337, din 01/09/1994 emis de CJPSDPAT ALBA (titlu de proprietate);		
B1	Intabulare, drept de PROPRIETATE, dobandit prin Reconstituire, cota actuala 1/1 1) TRIFU MARIA 2) TRIFU I IOAN 3) CROITORU MARIA	A1

C. Partea III. SARCINI .

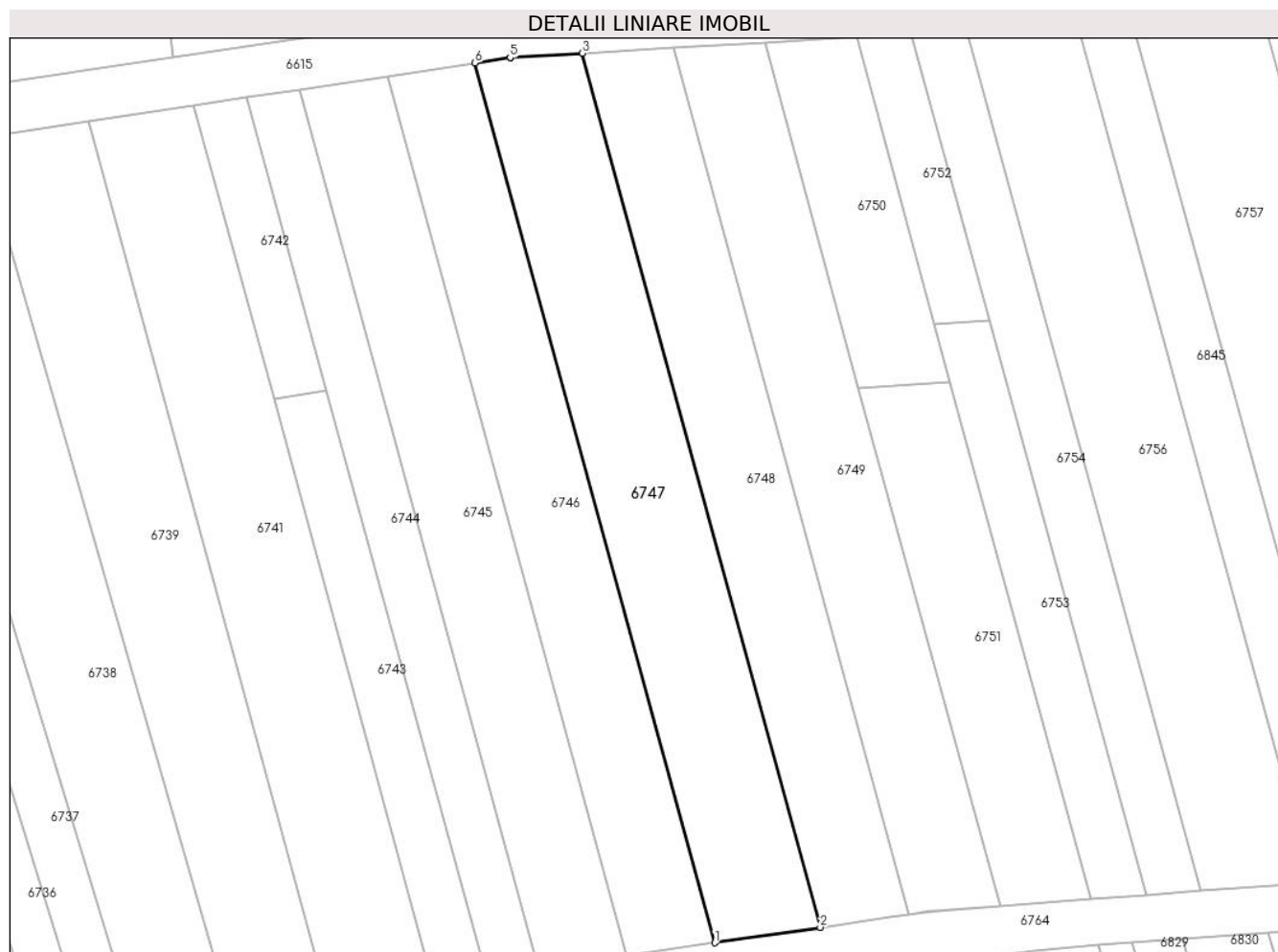
Inscrieri privind dezmembramintele dreptului de proprietate, drepturi reale de garanție și sarcini	Referințe
NU SUNT	

Anexa Nr. 1 La Partea I

Teren

Nr cadastral	Suprafața (mp)*	Observații / Referințe
	600	

* Suprafața este determinată în planul de proiecție Stereo 70.



Date referitoare la teren

Crt	Categorie folosință	Intravilan	Suprafața (mp)	Tarla	Parcelă	Nr. topo	Observații / Referințe
1	vie	NU	600	-	872/10	-	

Lungime Segmente

1) Valorile lungimilor segmentelor sunt obținute din proiecție în plan.

Punct început	X / Y	Punct sfârșit	X / Y	Lungime segment (** (m)
1	371.190,402 496.148,504	2	371.198,737 496.149,724	8.424
2	371.198,737 496.149,724	3	371.179,954 496.218,63	71.42
3	371.179,954 496.218,63	4	371.174,295 496.218,296	5.668
4	371.174,295 496.218,296	5	371.174,268 496.218,294	0.027
5	371.174,268 496.218,294	6	371.171,492 496.217,872	2.808

Punct început	X / Y	Punct sfârșit	X / Y	Lungime segment (** (m)
6	371.171,492 496.217,872	1	371.190,402 496.148,504	71.9

** Lungimile segmentelor sunt determinate în planul de proiecție Stereo 70 și sunt rotunjite la 1 milimetru.

*** Distanța dintre puncte este formată din segmente cumulate ce sunt mai mici decât valoarea 1 milimetru.

**DATE DESPRE IMOBILUL NR. 6748**

Oficiul de Cadastru și Publicitate Imobiliară ALBA
Biroul de Cadastru și Publicitate Imobiliară Alba Iulia

A. Partea I. Descrierea imobilului

TEREN Extravilan

Adresa: Jud. Alba

Nr. Crt	Nr cadastral Nr. topografic	Suprafața* (mp)	Observații / Referințe
A1		500	Sector cadastral:25 Teren neimprejmuit;

B. Partea II. Proprietari și acte

Inscrieri privitoare la dreptul de proprietate și alte drepturi reale	Referințe
/	
Act Administrativ nr. 7034/1068, din 10/10/1995 emis de CJPSDPAT ALBA (titlu de proprietate);	
B1	A1
Intabulare, drept de PROPRIETATE, dobandit prin Reconstituire, cota actuala 1/1 1) IACOB V VIORICA	

C. Partea III. SARCINI .

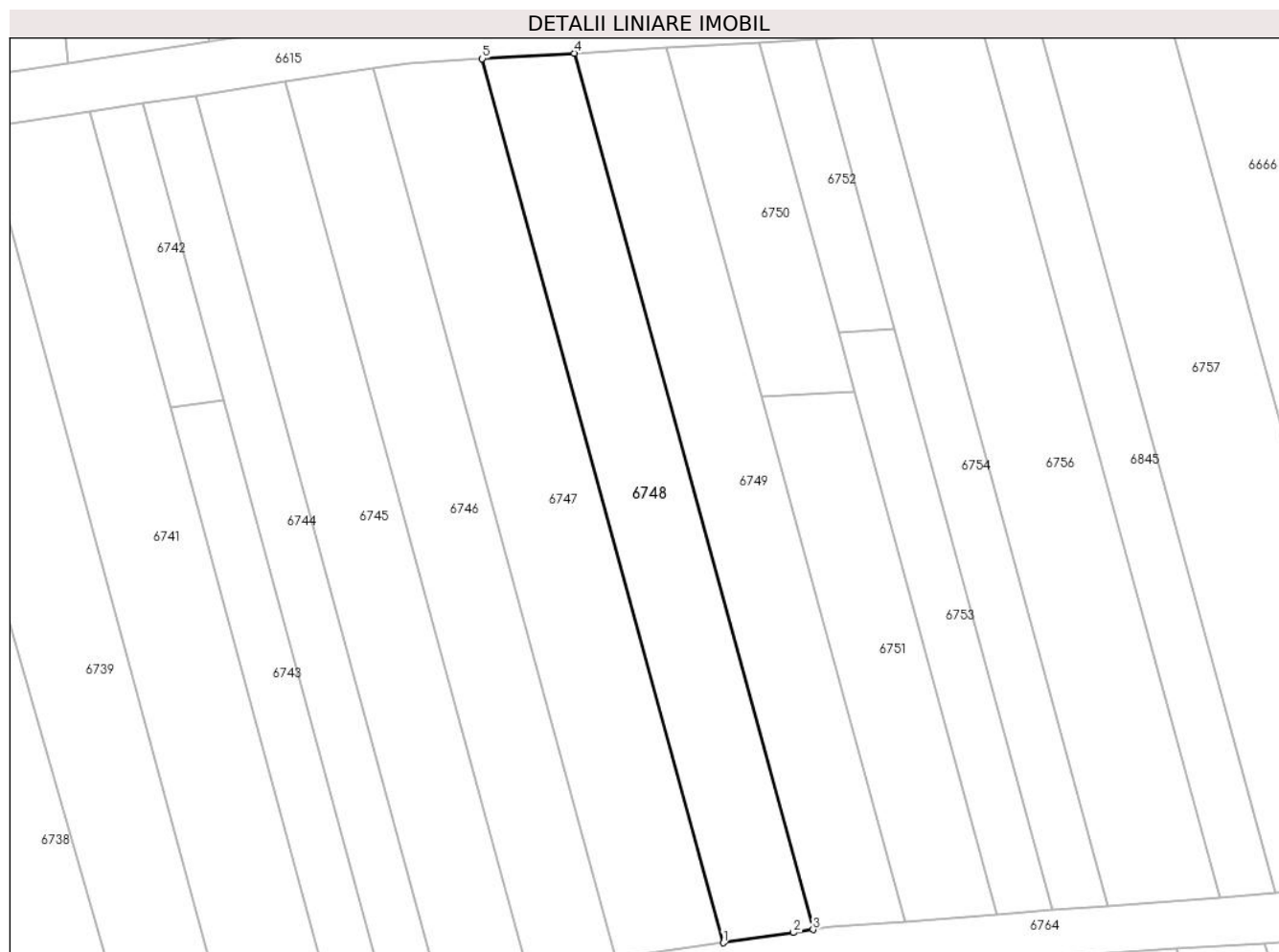
Inscrieri privind dezmembramintele dreptului de proprietate, drepturi reale de garanție și sarcini	Referințe
NU SUNT	

Anexa Nr. 1 La Partea I

Teren

Nr cadastral	Suprafața (mp)*	Observații / Referințe
	500	

* Suprafața este determinată în planul de proiecție Stereo 70.



Date referitoare la teren

Crt	Categorie folosință	Intra vilan	Suprafața (mp)	Tarla	Parcelă	Nr. topo	Observații / Referințe
1	vie	NU	500	-	872/9	-	

Lungime Segmente

1) Valorile lungimilor segmentelor sunt obținute din proiecție în plan.

Punct început	X / Y	Punct sfârșit	X / Y	Lungime segment (** (m)
1	371.198,737 496.149,724	2	371.204,202 496.150,524	5.523
2	371.204,202 496.150,524	3	371.205,746 496.150,75	1.56
3	371.205,746 496.150,75	4	371.187,126 496.219,054	70.796
4	371.187,126 496.219,054	5	371.179,954 496.218,63	7.185
5	371.179,954 496.218,63	1	371.198,737 496.149,724	71.42

**** Lungimile segmentelor sunt determinate în planul de proiecţie Stereo 70 şi sunt rotunjite la 1 milimetru.**

***** Distanţa dintre puncte este formată din segmente cumulate ce sunt mai mici decât valoarea 1 milimetru.**

**DATE DESPRE IMOBILUL NR. 6749**

Oficiul de Cadastru și Publicitate Imobiliară ALBA
Biroul de Cadastru și Publicitate Imobiliară Alba Iulia

A. Partea I. Descrierea imobilului

TEREN Extravilan

Adresa: Jud. Alba

Nr. Crt	Nr cadastral Nr. topografic	Suprafața* (mp)	Observații / Referințe
A1		500	Sector cadastral:25 Teren neimpregmuit;

B. Partea II. Proprietari și acte

Inscrieri privitoare la dreptul de proprietate și alte drepturi reale	Referințe
/	
Act Administrativ nr. 14117/1672, din 16/02/2007 emis de CJPSDPAT ALBA (titlu de proprietate);	
B1	A1
Intabulare, drept de PROPRIETATE, dobandit prin Reconstituire, cota actuala 1/1 1) FAGARASANU FELICIA	

C. Partea III. SARCINI .

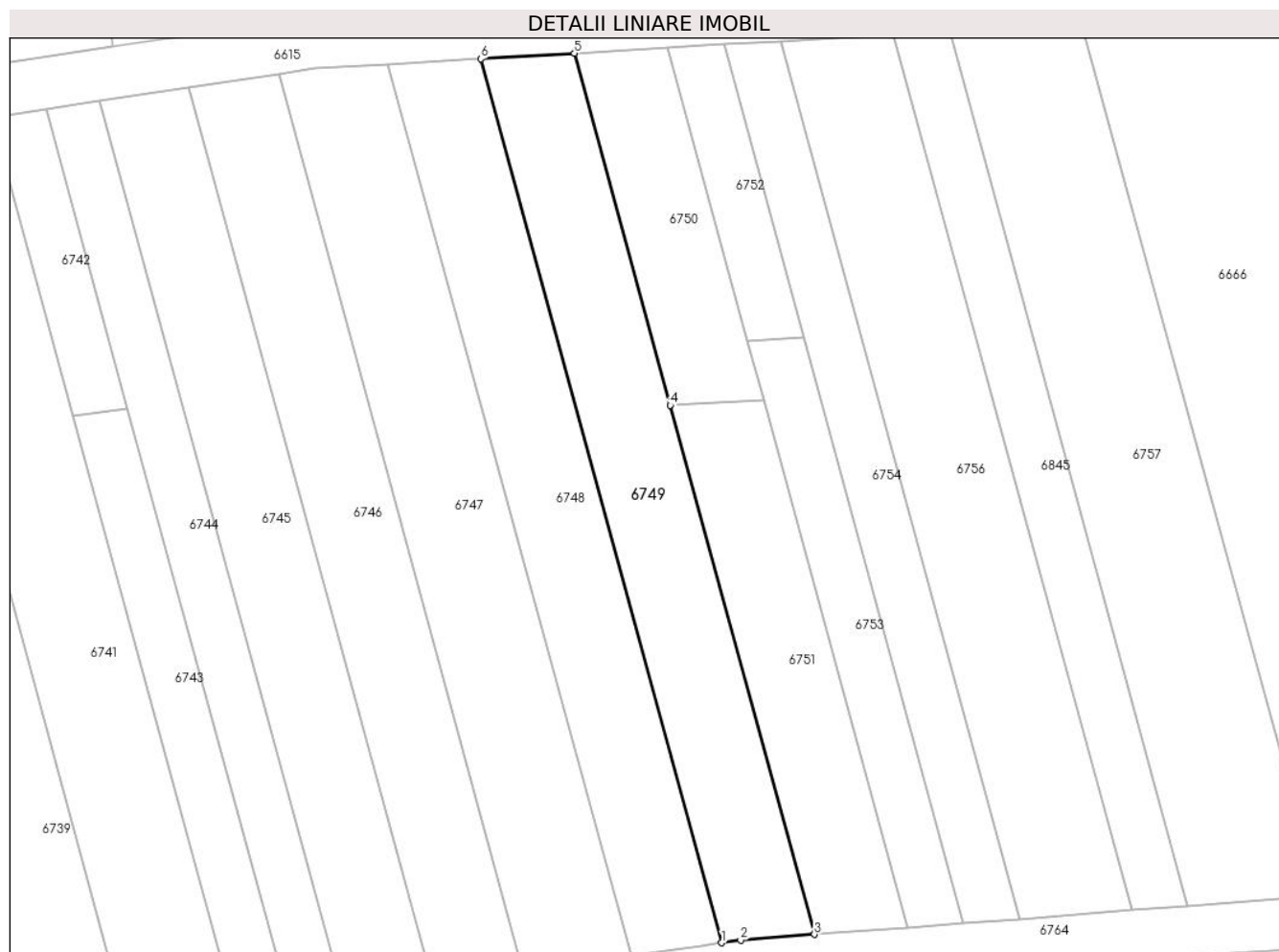
Inscrieri privind dezmembramintele dreptului de proprietate, drepturi reale de garanție și sarcini	Referințe
NU SUNT	

Anexa Nr. 1 La Partea I

Teren

Nr cadastral	Suprafața (mp)*	Observații / Referințe
	500	

* Suprafața este determinată în planul de proiecție Stereo 70.



Date referitoare la teren

Crt	Categorie folosință	Intravilan	Suprafața (mp)	Tarla	Parcelă	Nr. topo	Observații / Referințe
1	vie	NU	500	-	872/8	-	

Lungime Segmente

1) Valorile lungimilor segmentelor sunt obținute din proiecție în plan.

Punct început	X / Y	Punct sfârșit	X / Y	Lungime segment (** (m)
1	371.205,746 496.150,75	2	371.207,202 496.150,964	1.472
2	371.207,202 496.150,964	3	371.212,906 496.151,396	5.72
3	371.212,906 496.151,396	4	371.201,764 496.192,27	42.365
4	371.201,764 496.192,27	5	371.194,346 496.219,48	28.203
5	371.194,346 496.219,48	6	371.187,126 496.219,054	7.233

Punct început	X / Y	Punct sfârșit	X / Y	Lungime segment (** (m)
6	371.187,126 496.219,054	1	371.205,746 496.150,75	70.796

** Lungimile segmentelor sunt determinate în planul de proiecție Stereo 70 și sunt rotunjite la 1 milimetru.

*** Distanța dintre puncte este formată din segmente cumulate ce sunt mai mici decât valoarea 1 milimetru.

**DATE DESPRE IMOBILUL NR. 6750**

Oficiul de Cadastru și Publicitate Imobiliară ALBA
Biroul de Cadastru și Publicitate Imobiliară Alba Iulia

A. Partea I. Descrierea imobilului

TEREN Extravilan

Adresa: Jud. Alba

Nr. Crt	Nr cadastral Nr. topografic	Suprafața* (mp)	Observații / Referințe
A1		200	Sector cadastral:25 Teren neimprejmuit;

B. Partea II. Proprietari și acte

Inscrieri privitoare la dreptul de proprietate și alte drepturi reale	Referințe
/	
Act Administrativ nr. 5189/340, din 01/09/1994 emis de CJPSDPAT ALBA (titlu de proprietate);	
B1	A1
Intabulare, drept de PROPRIETATE, dobandit prin Reconstituire, cota actuala 1/1 1) MARA S PETRU	

C. Partea III. SARCINI .

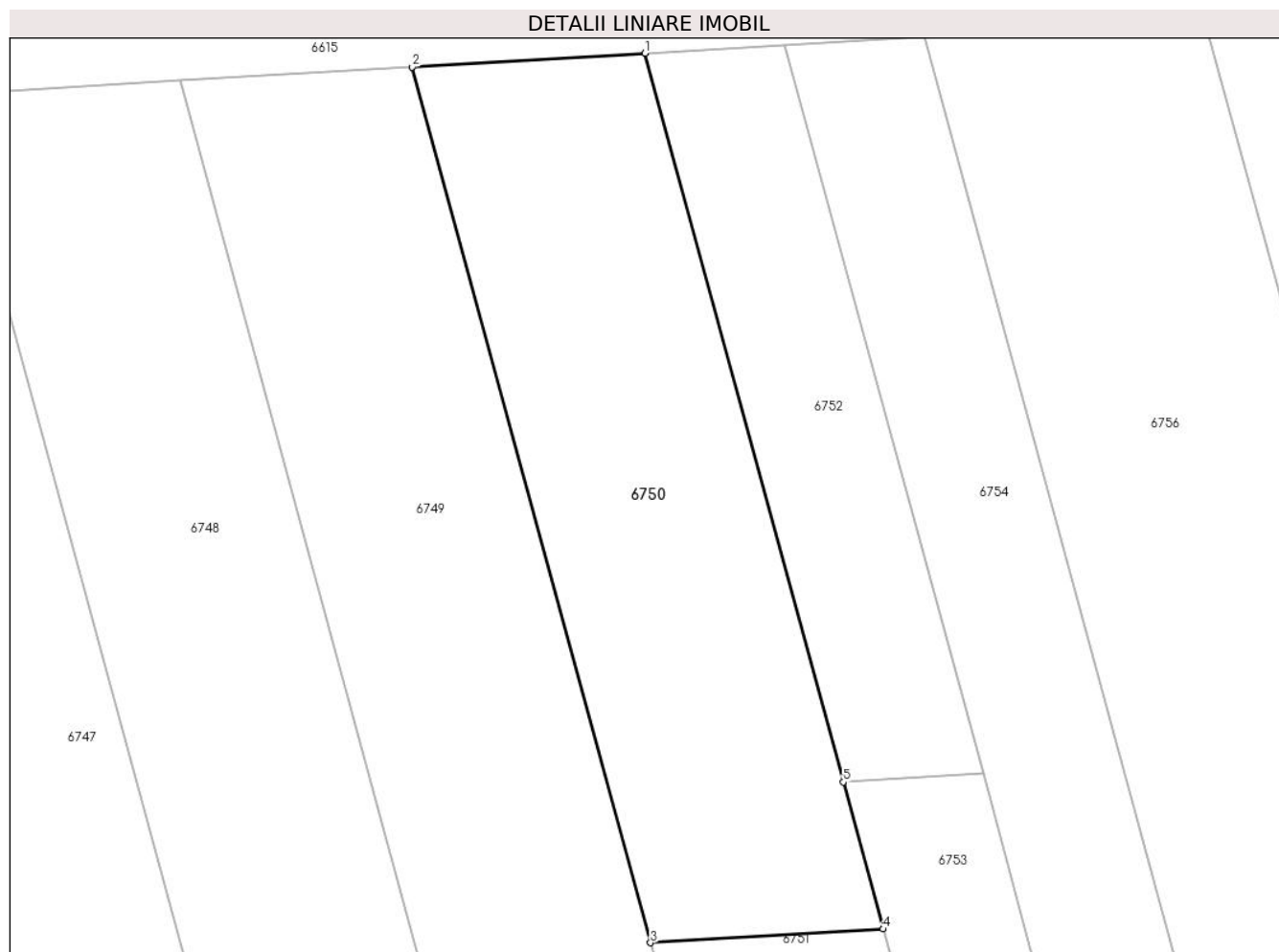
Inscrieri privind dezmembramintele dreptului de proprietate, drepturi reale de garanție și sarcini	Referințe
NU SUNT	

Anexa Nr. 1 La Partea I

Teren

Nr cadastral	Suprafața (mp)*	Observații / Referințe
	200	

* Suprafața este determinată în planul de proiecție Stereo 70.



Date referitoare la teren

Crt	Categorie folosință	Intravilan	Suprafața (mp)	Tarla	Parcelă	Nr. topo	Observații / Referințe
1	altele	NU	200	-	872/7	-	

Lungime Segmente

1) Valorile lungimilor segmentelor sunt obținute din proiecție în plan.

Punct început	X / Y	Punct sfârșit	X / Y	Lungime segment (** (m)
1	371.201,58 496.219,907	2	371.194,346 496.219,48	7.246
2	371.194,346 496.219,48	3	371.201,764 496.192,27	28.203
3	371.201,764 496.192,27	4	371.208,998 496.192,697	7.246
4	371.208,998 496.192,697	5	371.207,753 496.197,264	4.733
5	371.207,753 496.197,264	1	371.201,58 496.219,907	23.469

**** Lungimile segmentelor sunt determinate în planul de proiecţie Stereo 70 şi sunt rotunjite la 1 milimetru.**

***** Distanţa dintre puncte este formată din segmente cumulate ce sunt mai mici decât valoarea 1 milimetru.**

**DATE DESPRE IMOBILUL NR. 6751**

Oficiul de Cadastru și Publicitate Imobiliară ALBA
Biroul de Cadastru și Publicitate Imobiliară Alba Iulia

A. Partea I. Descrierea imobilului

TEREN Extravilan

Adresa: Jud. Alba

Nr. Crt	Nr cadastral Nr. topografic	Suprafața* (mp)	Observații / Referințe
A1		300	Sector cadastral:25 Teren neimprejmut;

B. Partea II. Proprietari și acte

Inscrieri privitoare la dreptul de proprietate și alte drepturi reale		Referințe
/		
Act Administrativ nr. 1, din 01/01/2024 emis de -;		
B1	Inscrierea posesiei, drept de PROPRIETATE, dobandit prin Lege, cota actuala 1/1 1) NEIDENTIFICAT NEIDENTIFICAT	A1
Act Normativ nr. 7, din 13/03/1996 emis de Parlamentul României (art.13 alin.(14));		
B2	Se notează mențiunea proprietar neidentificat, rezerva comisiei locale de fond funciar.	A1

C. Partea III. SARCINI .

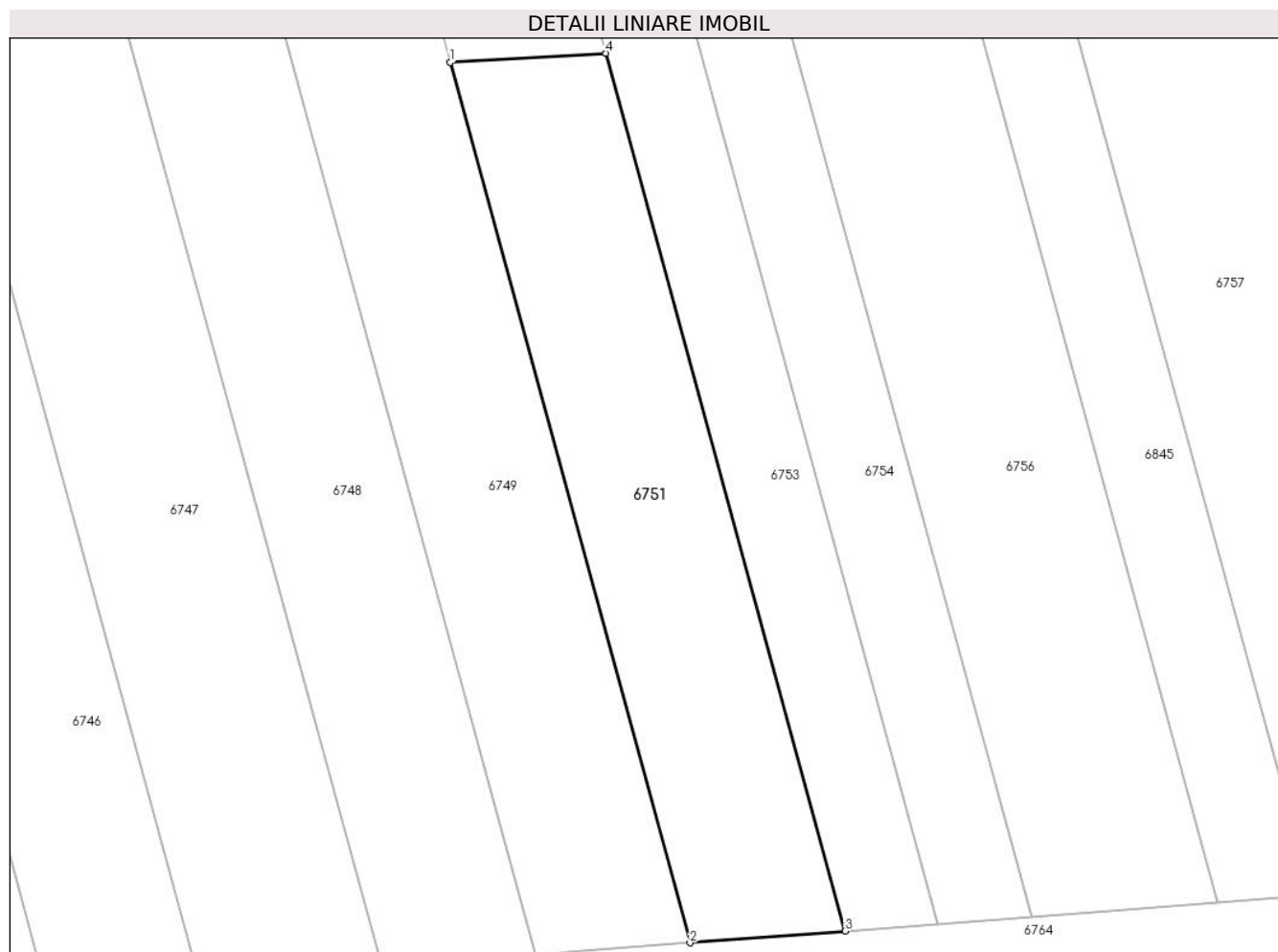
Inscrieri privind dezmembramentele dreptului de proprietate, drepturi reale de garanție și sarcini	Referințe
NU SUNT	

Anexa Nr. 1 La Partea I

Teren

Nr cadastral	Suprafața (mp)*	Observații / Referințe
	300	

* Suprafața este determinată în planul de proiecție Stereo 70.



Date referitoare la teren

Crt	Categorie folosință	Intravilan	Suprafața (mp)	Tarla	Parcelă	Nr. topo	Observații / Referințe
1	vie	NU	300	-	-	-	

Lungime Segmente

1) Valorile lungimilor segmentelor sunt obținute din proiecție în plan.

Punct început	X / Y	Punct sfârșit	X / Y	Lungime segment (** (m)
1	371.201,764 496.192,27	2	371.212,906 496.151,396	42.365
2	371.212,906 496.151,396	3	371.220,108 496.151,942	7.222
3	371.220,108 496.151,942	4	371.208,998 496.192,697	42.242
4	371.208,998 496.192,697	1	371.201,764 496.192,27	7.246

** Lungimile segmentelor sunt determinate în planul de proiecție Stereo 70 și sunt rotunjite la 1 milimetru.

***** Distanţa dintre puncte este formată din segmente cumulate ce sunt mai mici decât valoarea 1 milimetru.**

**DATE DESPRE IMOBILUL NR. 6752**

Oficiul de Cadastru și Publicitate Imobiliară ALBA
Biroul de Cadastru și Publicitate Imobiliară Alba Iulia

A. Partea I. Descrierea imobilului

TEREN Extravilan

Adresa: Jud. Alba

Nr. Crt	Nr cadastral Nr. topografic	Suprafața* (mp)	Observații / Referințe
A1		100	Sector cadastral:25 Teren neimprejmit;

B. Partea II. Proprietari și acte

Inscrieri privitoare la dreptul de proprietate și alte drepturi reale		Referințe
/		
Act Administrativ nr. 1, din 01/01/2024 emis de -;		
B1	Inscrierea posesiei, drept de PROPRIETATE, dobandit prin Lege, cota actuala 1/1 1) NEIDENTIFICAT NEIDENTIFICAT	A1
Act Normativ nr. 7, din 13/03/1996 emis de Parlamentul României (art.13 alin.(14));		
B2	Se notează mențiunea proprietar neidentificat, rezerva comisiei locale de fond funciar.	A1

C. Partea III. SARCINI .

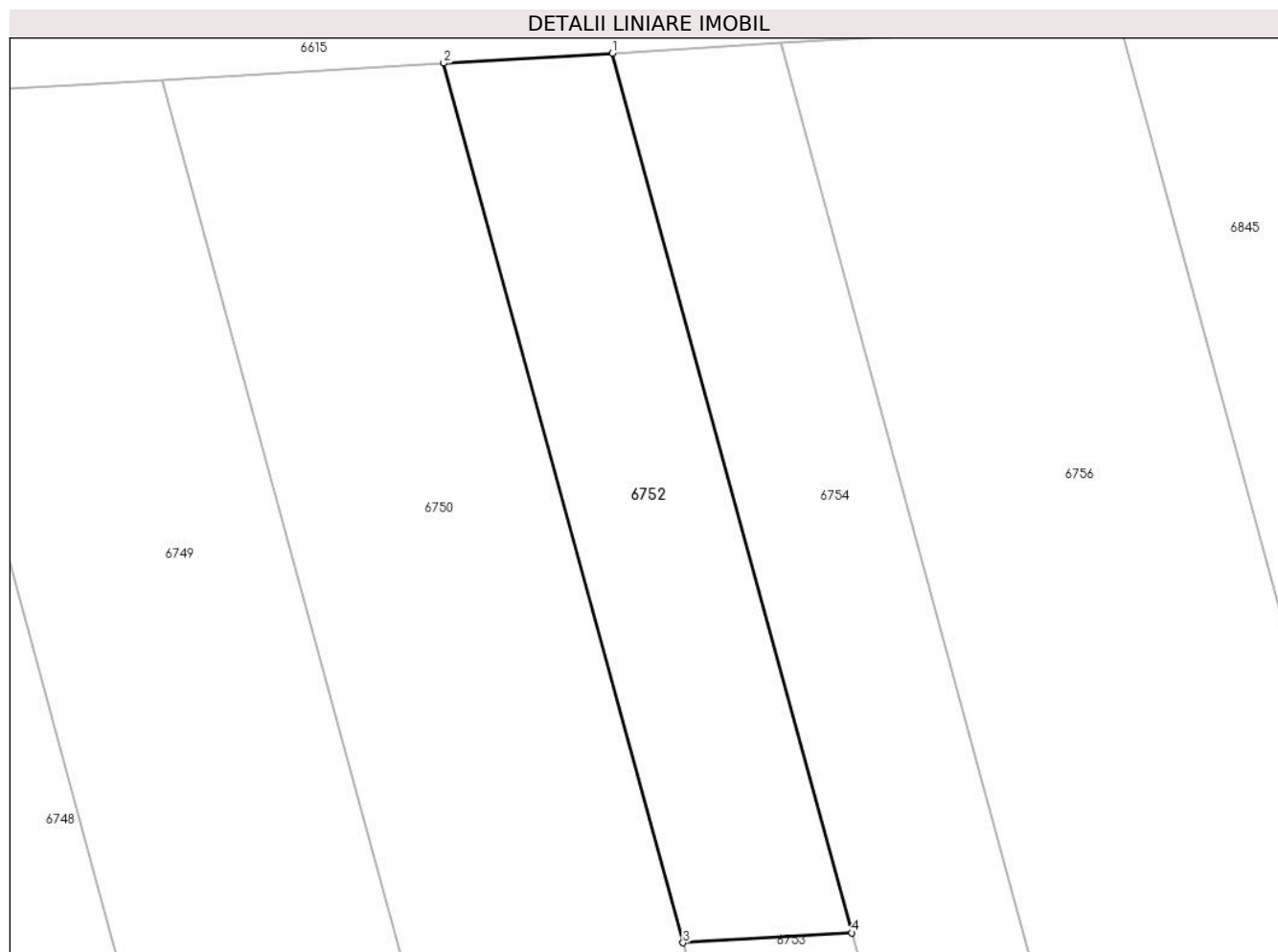
Inscrieri privind dezmembramintele dreptului de proprietate, drepturi reale de garanție și sarcini	Referințe
NU SUNT	

Anexa Nr. 1 La Partea I

Teren

Nr cadastral	Suprafața (mp)*	Observații / Referințe
	100	

* Suprafața este determinată în planul de proiecție Stereo 70.



Date referitoare la teren

Crt	Categorie folosință	Intra vilan	Suprafața (mp)	Tarla	Parcelă	Nr. topo	Observații / Referințe
1	faneata	NU	100	-	-	-	

Lungime Segmente

1) Valorile lungimilor segmentelor sunt obținute din proiecție în plan.

Punct început	X / Y	Punct sfârșit	X / Y	Lungime segment (** (m)
1	371.205,927 496.220,164	2	371.201,58 496.219,907	4.354
2	371.201,58 496.219,907	3	371.207,753 496.197,264	23.469
3	371.207,753 496.197,264	4	371.212,099 496.197,52	4.354
4	371.212,099 496.197,52	1	371.205,927 496.220,164	23.469

** Lungimile segmentelor sunt determinate în planul de proiecție Stereo 70 și sunt rotunjite la 1 milimetru.

***** Distanţa dintre puncte este formată din segmente cumulate ce sunt mai mici decât valoarea 1 milimetru.**

**DATE DESPRE IMOBILUL NR. 6753**

Oficiul de Cadastru și Publicitate Imobiliară ALBA
Biroul de Cadastru și Publicitate Imobiliară Alba Iulia

A. Partea I. Descrierea imobilului

TEREN Extravilan

Adresa: Jud. Alba

Nr. Crt	Nr cadastral Nr. topografic	Suprafața* (mp)	Observații / Referințe
A1		200	Sector cadastral:25 Teren neimpregmuit;

B. Partea II. Proprietari și acte

Inscrieri privitoare la dreptul de proprietate și alte drepturi reale		Referințe
/		
Act Administrativ nr. 1, din 01/01/2024 emis de -;		
B1	Inscrierea posesiei, drept de PROPRIETATE, dobandit prin Lege, cota actuala 1/1 1) NEIDENTIFICAT NEIDENTIFICAT	A1
Act Normativ nr. 7, din 13/03/1996 emis de Parlamentul României (art.13 alin.(14));		
B2	Se notează mențiunea proprietar neidentificat, rezerva comisiei locale de fond funciar.	A1

C. Partea III. SARCINI .

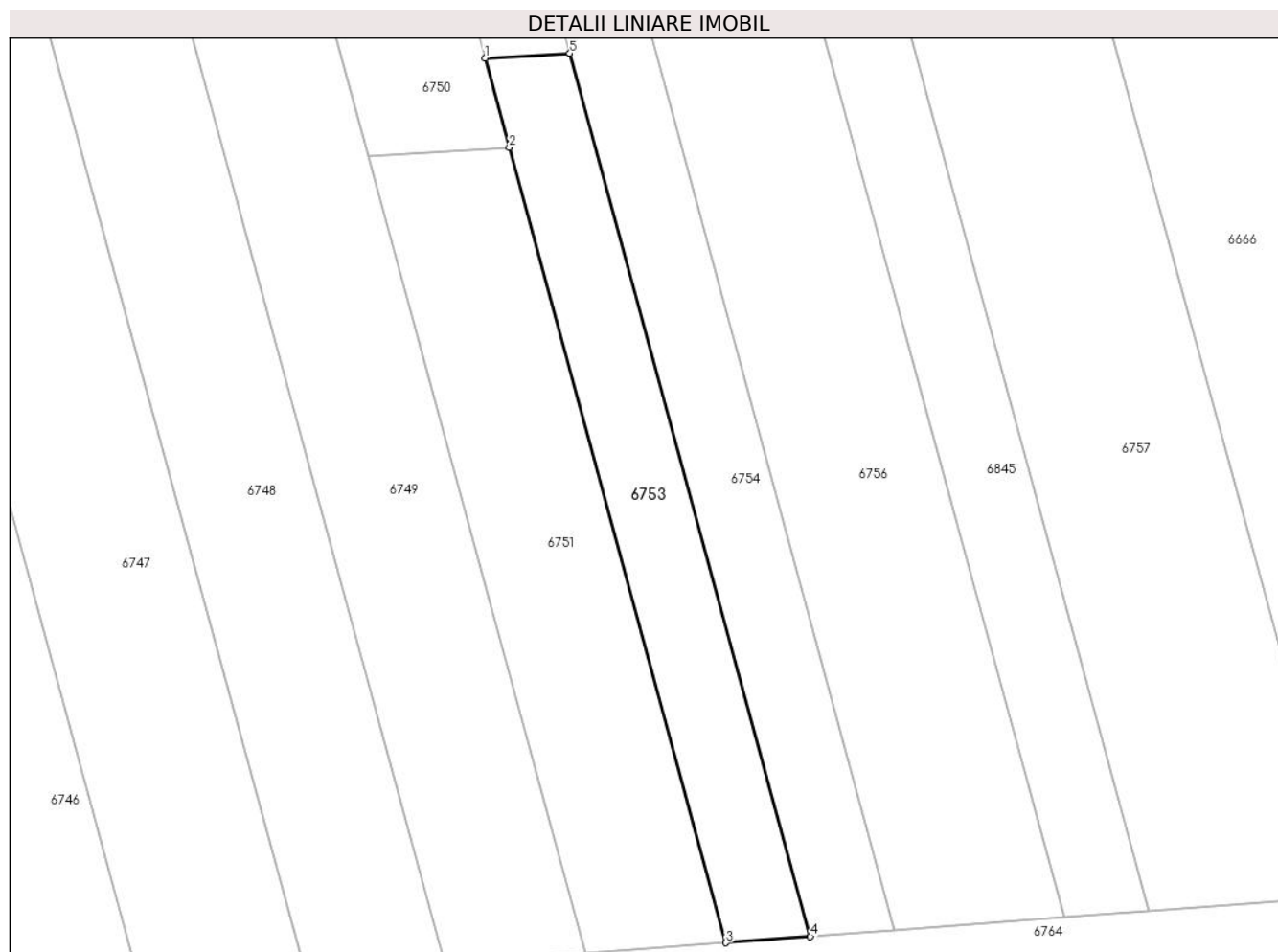
Inscrieri privind dezmembramintele dreptului de proprietate, drepturi reale de garanție și sarcini	Referințe
NU SUNT	

Anexa Nr. 1 La Partea I

Teren

Nr cadastral	Suprafața (mp)*	Observații / Referințe
	200	

* Suprafața este determinată în planul de proiecție Stereo 70.



Date referitoare la teren

Crt	Categorie folosință	Intravilan	Suprafața (mp)	Tarla	Parcelă	Nr. topo	Observații / Referințe
1	vie	NU	200	-	-	-	

Lungime Segmente

1) Valorile lungimilor segmentelor sunt obținute din proiecție în plan.

Punct început	X / Y	Punct sfârșit	X / Y	Lungime segment (** (m)
1	371.207,753 496.197,264	2	371.208,998 496.192,697	4.733
2	371.208,998 496.192,697	3	371.220,108 496.151,942	42.242
3	371.220,108 496.151,942	4	371.224,435 496.152,27	4.339
4	371.224,435 496.152,27	5	371.212,099 496.197,52	46.901
5	371.212,099 496.197,52	1	371.207,753 496.197,264	4.354

**** Lungimile segmentelor sunt determinate în planul de proiecţie Stereo 70 şi sunt rotunjite la 1 milimetru.**

***** Distanţa dintre puncte este formată din segmente cumulate ce sunt mai mici decât valoarea 1 milimetru.**

**DATE DESPRE IMOBILUL NR. 6754**

Oficiul de Cadastru și Publicitate Imobiliară ALBA
Biroul de Cadastru și Publicitate Imobiliară Alba Iulia

A. Partea I. Descrierea imobilului

TEREN Extravilan

Adresa: Jud. Alba

Nr. Crt	Nr cadastral Nr. topografic	Suprafața* (mp)	Observații / Referințe
A1		300	Sector cadastral:25 Teren neimprejmuit;

B. Partea II. Proprietari și acte

Inscrieri privitoare la dreptul de proprietate și alte drepturi reale	Referințe
/	
Act Notarial nr. 167/2000, din 02/02/2000 emis de NP CARMEN GÂLCĂ (act de partaj);	
B1	A1
Intabulare, drept de PROPRIETATE, dobandit prin Iesire Din Indiviziune, cota actuala 1/1 1) POPA DĂNUȚ-TRAIAN	

C. Partea III. SARCINI .

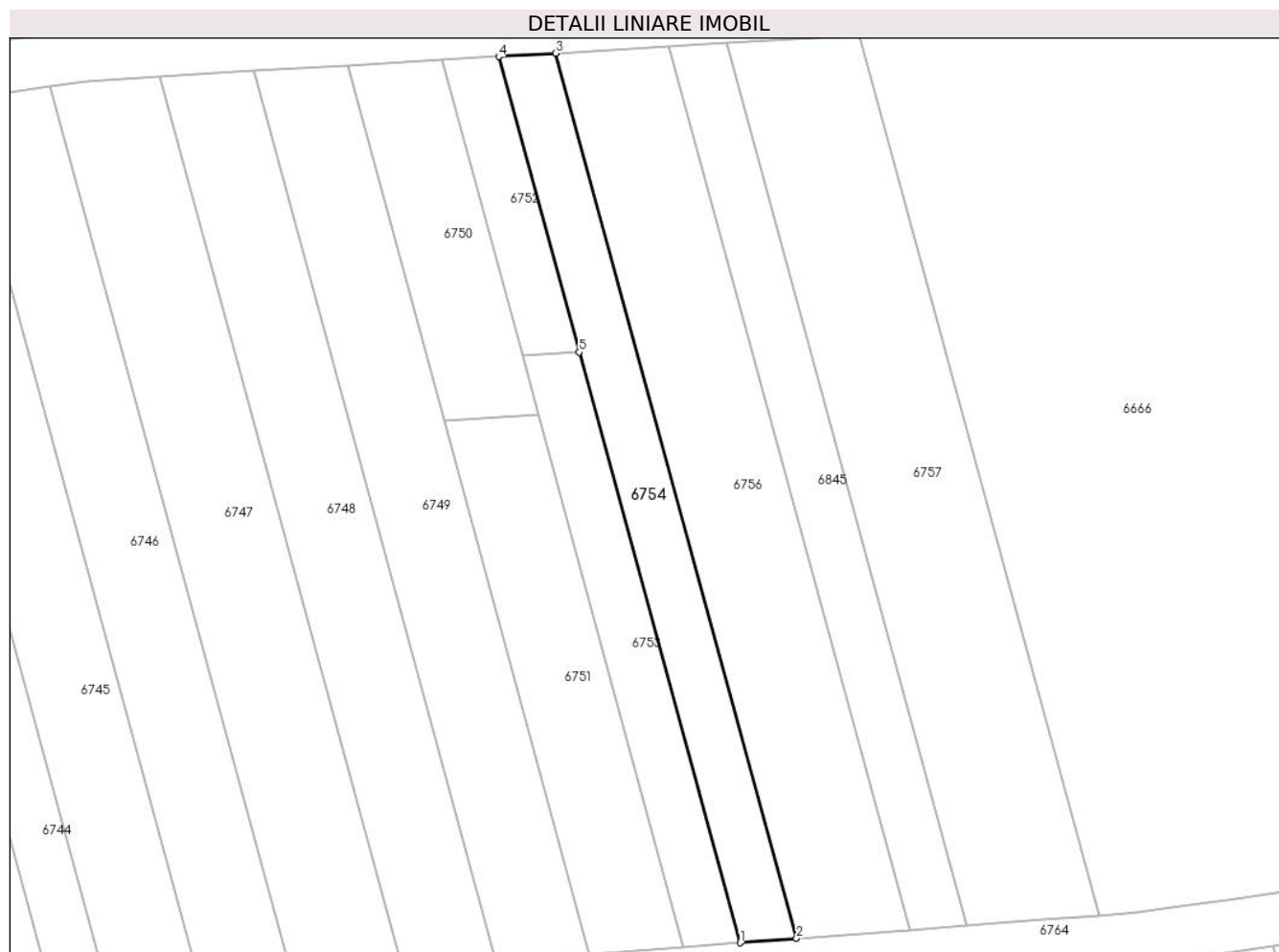
Inscrieri privind dezmembramintele dreptului de proprietate, drepturi reale de garanție și sarcini	Referințe
NU SUNT	

Anexa Nr. 1 La Partea I

Teren

Nr cadastral	Suprafața (mp)*	Observații / Referințe
	300	

* Suprafața este determinată în planul de proiecție Stereo 70.



Date referitoare la teren

Crt	Categorie folosință	Intravilan	Suprafața (mp)	Tarla	Parcelă	Nr. topo	Observații / Referințe
1	vie	NU	300	-	872/3	-	

Lungime Segmente

1) Valorile lungimilor segmentelor sunt obținute din proiecție în plan.

Punct început	X / Y	Punct sfârșit	X / Y	Lungime segment (** (m)
1	371.224,435 496.152,27	2	371.228,766 496.152,598	4.344
2	371.228,766 496.152,598	3	371.210,278 496.220,421	70.297
3	371.210,278 496.220,421	4	371.205,927 496.220,164	4.359
4	371.205,927 496.220,164	5	371.212,099 496.197,52	23.469
5	371.212,099 496.197,52	1	371.224,435 496.152,27	46.901

**** Lungimile segmentelor sunt determinate în planul de proiecție Stereo 70 și sunt rotunjite la 1 milimetru.**

***** Distanța dintre puncte este formată din segmente cumulate ce sunt mai mici decât valoarea 1 milimetru.**

**DATE DESPRE IMOBILUL NR. 6755**

Oficiul de Cadastru și Publicitate Imobiliară ALBA
Biroul de Cadastru și Publicitate Imobiliară Alba Iulia

A. Partea I. Descrierea imobilului

TEREN Extravilan

Adresa: Jud. Alba

Nr. Crt	Nr cadastral Nr. topografic	Suprafața* (mp)	Observații / Referințe
A1		100	Sector cadastral:25 Teren neimprejmit;

B. Partea II. Proprietari și acte

Inscrieri privitoare la dreptul de proprietate și alte drepturi reale		Referințe
/		
Act Notarial nr. 254/2021, din 10/12/2021 emis de NP COMAN TEODOR IOAN (certificat de mostenitor);		
B1	Intabulare, drept de PROPRIETATE, dobandit prin Succesiune, cota actuala 1/3 1) PĂDURE MIHAI-REMUS	A1
B2	Intabulare, drept de PROPRIETATE, dobandit prin Succesiune, cota actuala 1/3 1) CÂNDEA GABRIELA-MIHAELA	A1
B3	Intabulare, drept de PROPRIETATE, dobandit prin Succesiune, cota actuala 1/3 1) GEORGESCU LUCIA	A1

C. Partea III. SARCINI .

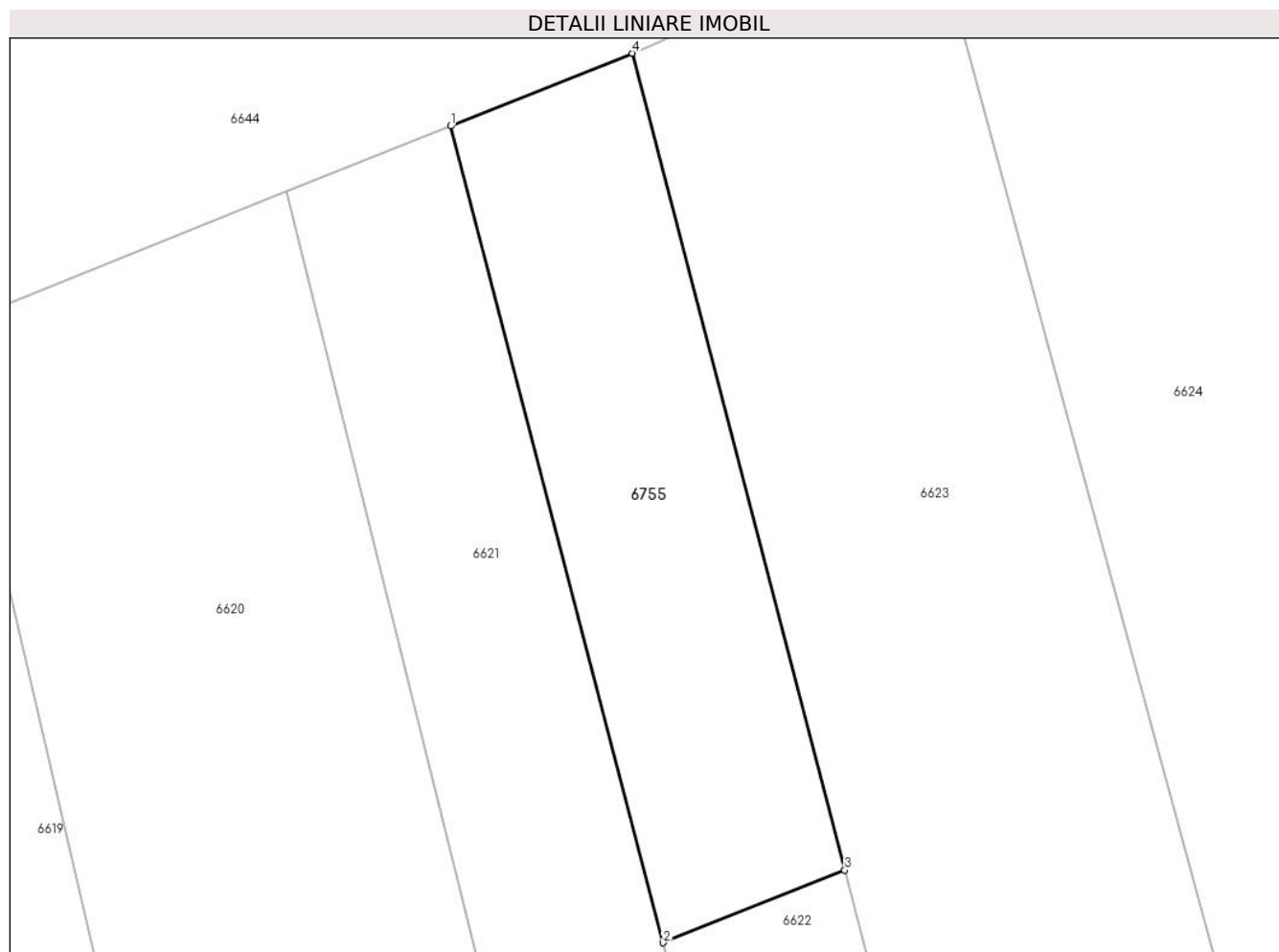
Inscrieri privind dezmembramintele dreptului de proprietate, drepturi reale de garanție și sarcini	Referințe
NU SUNT	

Anexa Nr. 1 La Partea I

Teren

Nr cadastral	Suprafața (mp)*	Observații / Referințe
	100	

* Suprafața este determinată în planul de proiecție Stereo 70.



Date referitoare la teren

Crt	Categorie folosință	Intra vilan	Suprafața (mp)	Tarla	Parcelă	Nr. topo	Observații / Referințe
1	faneata	NU	100	-	834/1b	-	

Lungime Segmente

1) Valorile lungimilor segmentelor sunt obținute din proiecție în plan.

Punct început	X / Y	Punct sfârșit	X / Y	Lungime segment (** (m)
1	370.758,618 496.126,196	2	370.763,874 496.106,018	20.851
2	370.763,874 496.106,018	3	370.768,362 496.107,813	4.834
3	370.768,362 496.107,813	4	370.763,107 496.127,991	20.851
4	370.763,107 496.127,991	1	370.758,618 496.126,196	4.834

** Lungimile segmentelor sunt determinate în planul de proiecție Stereo 70 și sunt rotunjite la 1 milimetru.

***** Distanţa dintre puncte este formată din segmente cumulate ce sunt mai mici decât valoarea 1 milimetru.**

**DATE DESPRE IMOBILUL NR. 6756**

Oficiul de Cadastru și Publicitate Imobiliară ALBA
Biroul de Cadastru și Publicitate Imobiliară Alba Iulia

A. Partea I. Descrierea imobilului

TEREN Extravilan

Adresa: Jud. Alba

Nr. Crt	Nr cadastral Nr. topografic	Suprafața* (mp)	Observații / Referințe
A1		600	Sector cadastral:25 Teren neimprejmuit;

B. Partea II. Proprietari și acte

Inscrieri privitoare la dreptul de proprietate și alte drepturi reale		Referințe
/		
Act Administrativ nr. 6448/895, din 23/06/1995 emis de CJPSDPAT ALBA (titlu de proprietate);		
B1	Intabulare, drept de PROPRIETATE, dobandit prin Reconstituire, cota actuala 1/1 1) MĂDEAN A SERAFIM 2) PILT LIDIA 3) GHEORGHITA PAUNICA	A1

C. Partea III. SARCINI .

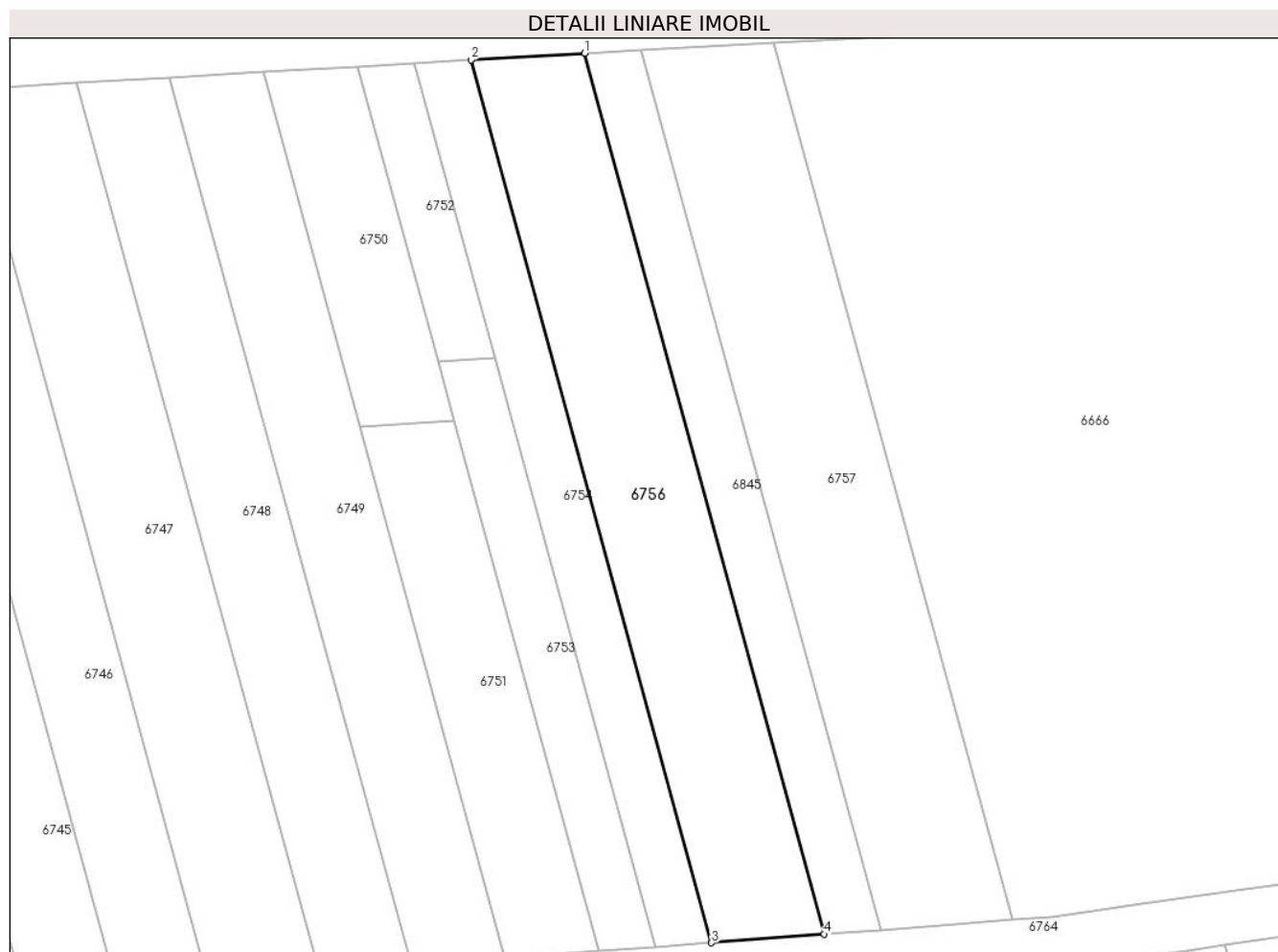
Inscrieri privind dezmembramintele dreptului de proprietate, drepturi reale de garanție și sarcini	Referințe
NU SUNT	

Anexa Nr. 1 La Partea I

Teren

Nr cadastral	Suprafața (mp)*	Observații / Referințe
	600	

* Suprafața este determinată în planul de proiecție Stereo 70.



Date referitoare la teren

Crt	Categorie folosință	Intravilan	Suprafața (mp)	Tarla	Parcelă	Nr. topo	Observații / Referințe
1	faneata	NU	600	-	872/1	-	

Lungime Segmente

1) Valorile lungimilor segmentelor sunt obținute din proiecție în plan.

Punct început	X / Y	Punct sfârșit	X / Y	Lungime segment (** (m)
1	371.218,996 496.220,929	2	371.210,278 496.220,421	8.733
2	371.210,278 496.220,421	3	371.228,766 496.152,598	70.298
3	371.228,766 496.152,598	4	371.237,443 496.153,256	8.702
4	371.237,443 496.153,256	1	371.218,996 496.220,929	70.142

** Lungimile segmentelor sunt determinate în planul de proiecție Stereo 70 și sunt rotunjite la 1 milimetru.

***** Distanţa dintre puncte este formată din segmente cumulate ce sunt mai mici decât valoarea 1 milimetru.**

**DATE DESPRE IMOBILUL NR. 6757**

Oficiul de Cadastru și Publicitate Imobiliară ALBA
Biroul de Cadastru și Publicitate Imobiliară Alba Iulia

A. Partea I. Descrierea imobilului

TEREN Extravilan

Adresa: Jud. Alba

Nr. Crt	Nr cadastral Nr. topografic	Suprafața* (mp)	Observații / Referințe
A1		700	Sector cadastral:25 Teren neimprejmuit;

B. Partea II. Proprietari și acte

Inscrieri privitoare la dreptul de proprietate și alte drepturi reale	Referințe
/	
Act Administrativ nr. 1782/270, din 01/08/1994 emis de CJPSDPAT ALBA;	
B1	A1
Intabulare, drept de PROPRIETATE, dobandit prin Reconstituire, cota actuala 1/1 1) MITEA T IOAN	

C. Partea III. SARCINI .

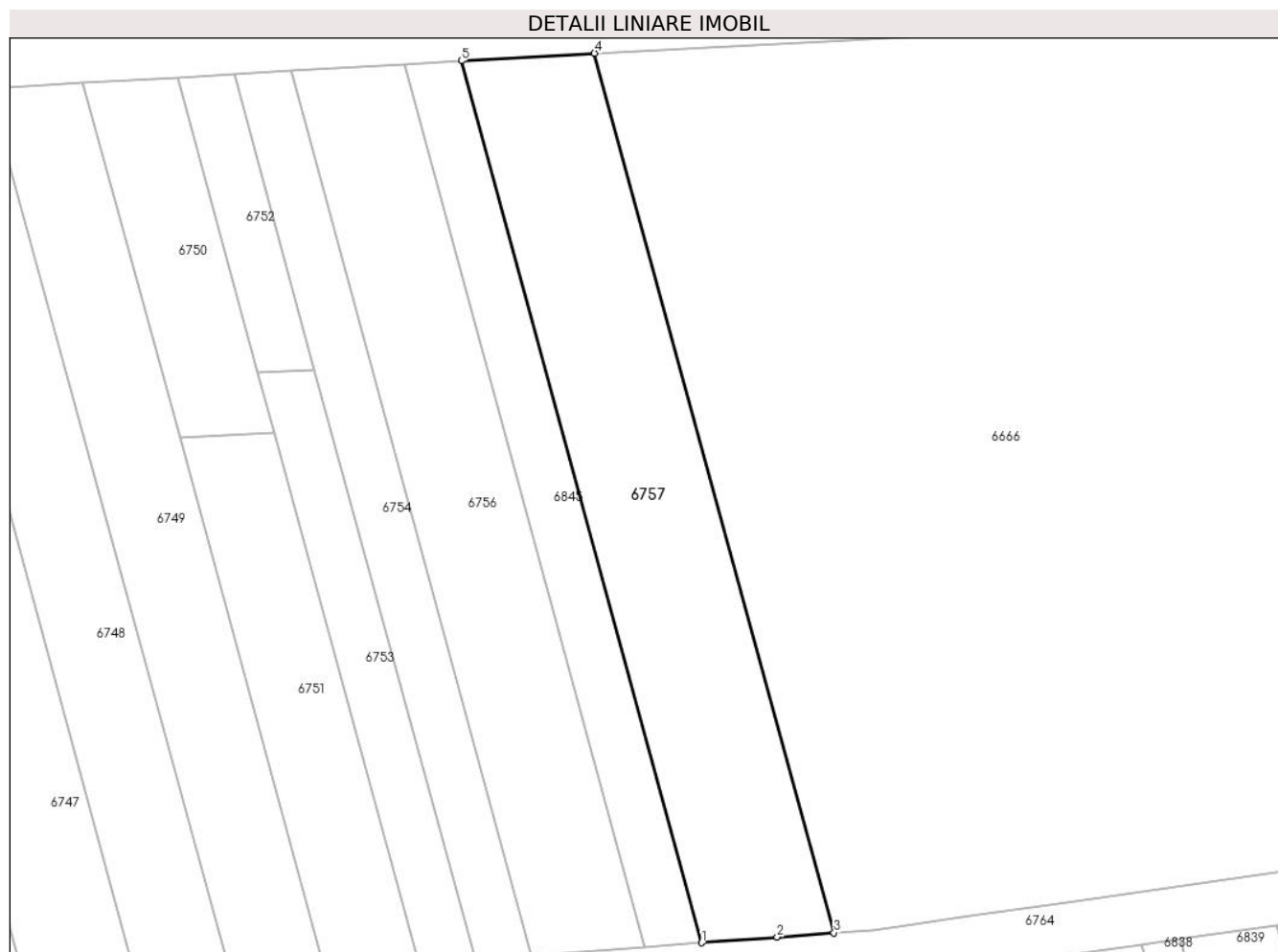
Inscrieri privind dezmembramintele dreptului de proprietate, drepturi reale de garanție și sarcini	Referințe
NU SUNT	

Anexa Nr. 1 La Partea I

Teren

Nr cadastral	Suprafața (mp)*	Observații / Referințe
	700	

* Suprafața este determinată în planul de proiecție Stereo 70.



Date referitoare la teren

Crt	Categorie folosință	Intra vilan	Suprafața (mp)	Tarla	Parcelă	Nr. topo	Observații / Referințe
1	faneata	NU	700	-	857	-	

Lungime Segmente

1) Valorile lungimilor segmentelor sunt obținute din proiecție în plan.

Punct început	X / Y	Punct sfârșit	X / Y	Lungime segment (** (m)
1	371.241,789 496.153,586	2	371.247,591 496.154,026	5.818
2	371.247,591 496.154,026	3	371.251,945 496.154,356	4.367
3	371.251,945 496.154,356	4	371.233,574 496.221,759	69.862
4	371.233,574 496.221,759	5	371.223,362 496.221,184	10.229
5	371.223,362 496.221,184	1	371.241,789 496.153,586	70.065

**** Lungimile segmentelor sunt determinate în planul de proiecție Stereo 70 și sunt rotunjite la 1 milimetru.**

***** Distanța dintre puncte este formată din segmente cumulate ce sunt mai mici decât valoarea 1 milimetru.**

**DATE DESPRE IMOBILUL NR. 6758**

Oficiul de Cadastru și Publicitate Imobiliară ALBA
Biroul de Cadastru și Publicitate Imobiliară Alba Iulia

A. Partea I. Descrierea imobilului

TEREN Extravilan

Adresa: Jud. Alba

Nr. Crt	Nr cadastral Nr. topografic	Suprafața* (mp)	Observații / Referințe
A1		100	Sector cadastral:25 Teren neimprejmit;

B. Partea II. Proprietari și acte

Inscrieri privitoare la dreptul de proprietate și alte drepturi reale		Referințe
/		
Act Normativ nr. 7, din 13/03/1996 emis de Parlamentul Romaniei;		
B1	Inscrierea posesiei, drept de PROPRIETATE, dobandit prin Lege, cota actuala 1/1 1) NEIDENTIFICAT NEIDENTIFICAT	A1
Act Normativ nr. 7, din 13/03/1996 emis de Parlamentul Romaniei (art,13 alin.(14));		
B2	Se noteaza mentiunea proprietar neidentificat, rezerva comisiei locale de fond funciar.	A1

C. Partea III. SARCINI .

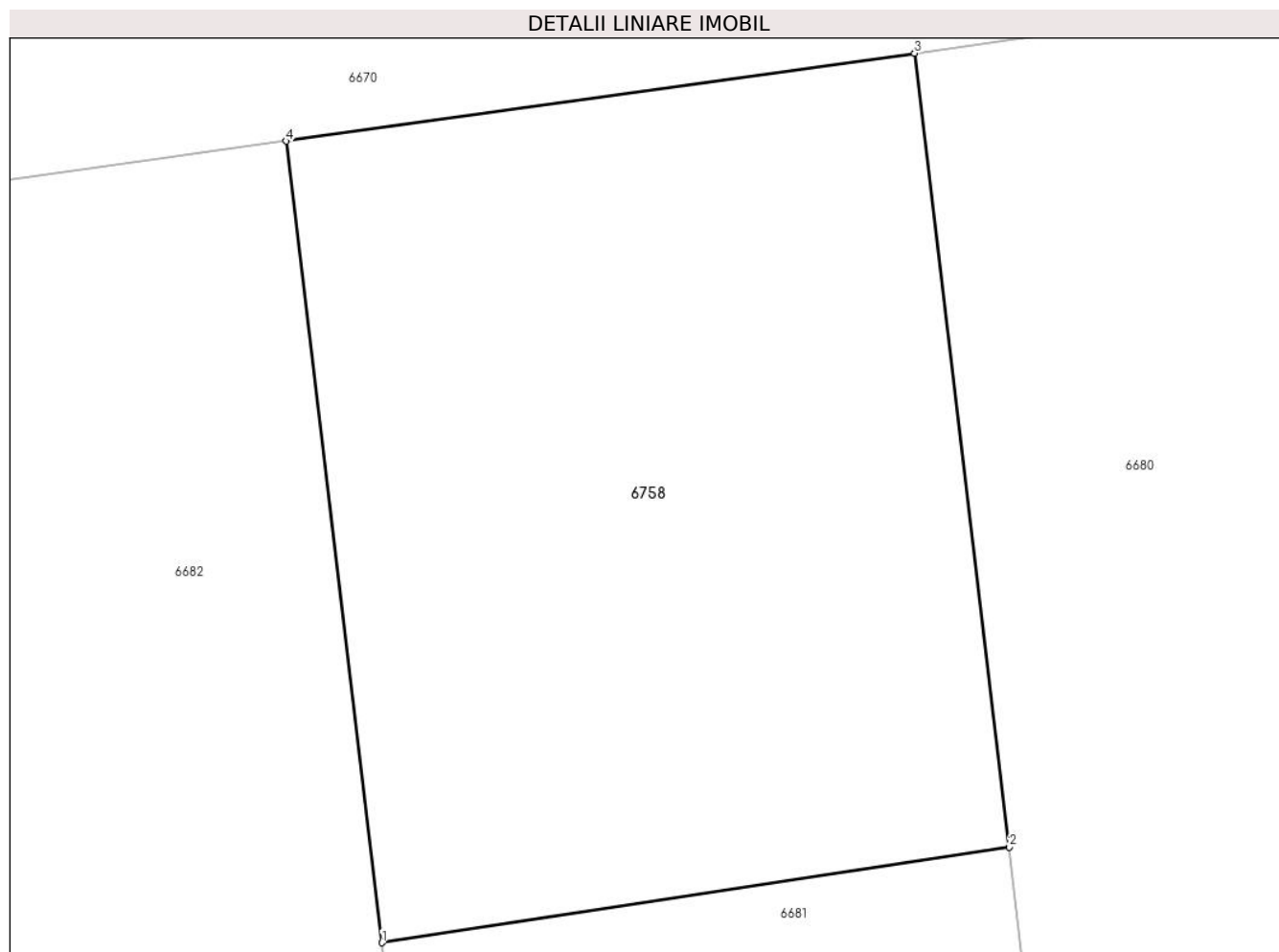
Inscrieri privind dezmembramintele dreptului de proprietate, drepturi reale de garanție și sarcini	Referințe
NU SUNT	

Anexa Nr. 1 La Partea I

Teren

Nr cadastral	Suprafața (mp)*	Observații / Referințe
	100	

* Suprafața este determinată în planul de proiecție Stereo 70.



Date referitoare la teren

Crt	Categorie folosință	Intravilan	Suprafața (mp)	Tarla	Parcelă	Nr. topo	Observații / Referințe
1	vie	NU	100	-	849/2	-	

Lungime Segmente

1) Valorile lungimilor segmentelor sunt obținute din proiecție în plan.

Punct început	X / Y	Punct sfârșit	X / Y	Lungime segment (** (m)
1	371.161,22 496.254,496	2	371.170,008 496.255,836	8.89
2	371.170,008 496.255,836	3	371.168,684 496.266,951	11.193
3	371.168,684 496.266,951	4	371.159,881 496.265,72	8.888
4	371.159,881 496.265,72	1	371.161,22 496.254,496	11.304

** Lungimile segmentelor sunt determinate în planul de proiecție Stereo 70 și sunt rotunjite la 1 milimetru.

***** Distanţa dintre puncte este formată din segmente cumulate ce sunt mai mici decât valoarea 1 milimetru.**

**DATE DESPRE IMOBILUL NR. 6759**

Oficiul de Cadastru și Publicitate Imobiliară ALBA
Biroul de Cadastru și Publicitate Imobiliară Alba Iulia

A. Partea I. Descrierea imobilului

TEREN Extravilan

Adresa: Jud. Alba

Nr. Crt	Nr cadastral Nr. topografic	Suprafața* (mp)	Observații / Referințe
A1		500	Sector cadastral:25 Teren neimprejmuit;

B. Partea II. Proprietari și acte

Inscrieri privitoare la dreptul de proprietate și alte drepturi reale	Referințe
/	
Act Administrativ nr. 1758/174, din 04/05/1994 emis de CJPSDDPAT ALBA;	
B1	A1
Intabulare, drept de PROPRIETATE, dobandit prin Reconstituire, cota actuala 1/1 1) FOARFECĂ A LUCREȚIA	

C. Partea III. SARCINI .

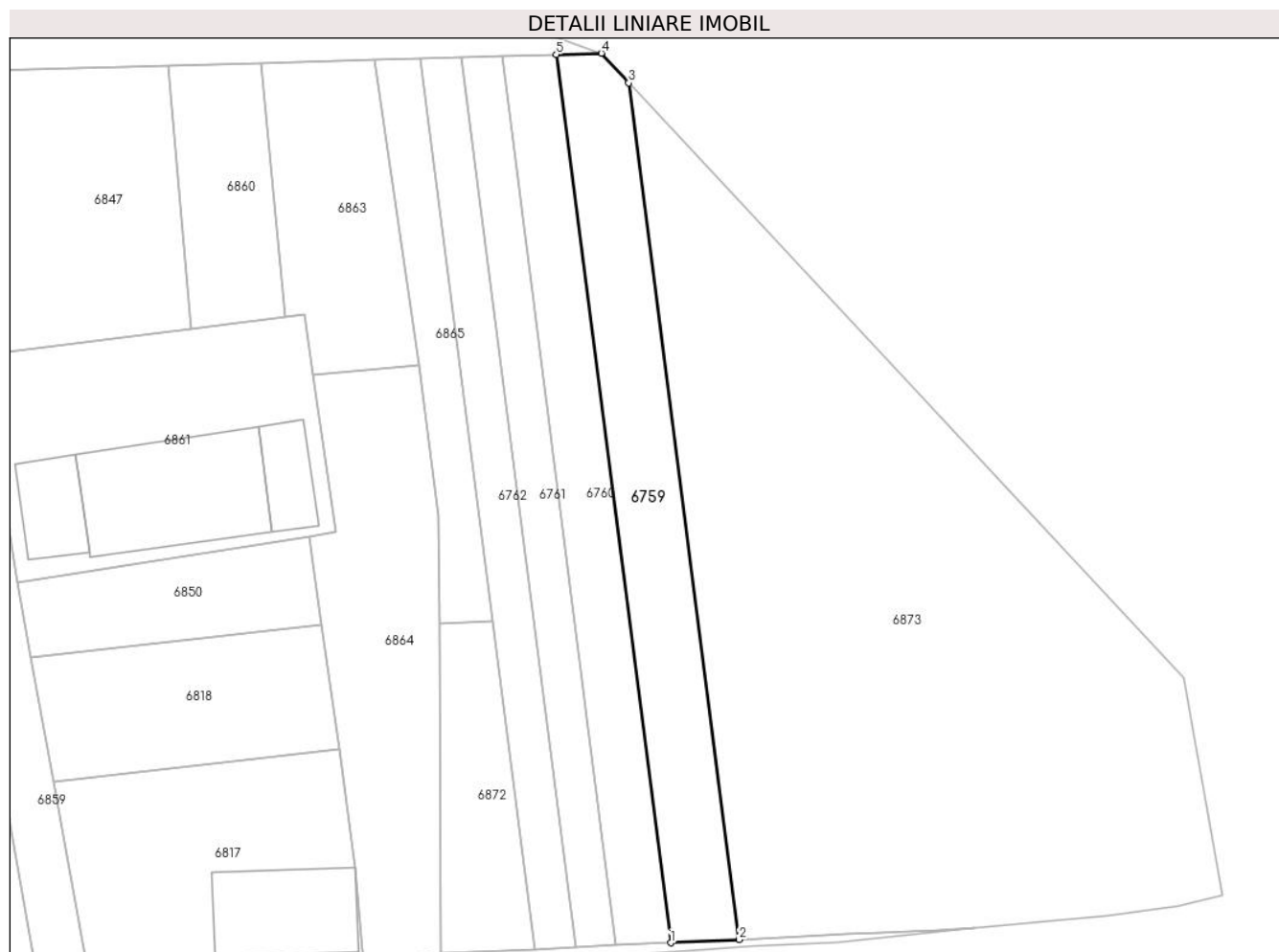
Inscrieri privind dezmembramintele dreptului de proprietate, drepturi reale de garanție și sarcini	Referințe
NU SUNT	

Anexa Nr. 1 La Partea I

Teren

Nr cadastral	Suprafața (mp)*	Observații / Referințe
	500	

* Suprafața este determinată în planul de proiecție Stereo 70.



Date referitoare la teren

Crt	Categorie folosință	Intravilan	Suprafața (mp)	Tarla	Parcelă	Nr. topo	Observații / Referințe
1	vie	NU	500	-	860/1	-	

Lungime Segmente

1) Valorile lungimilor segmentelor sunt obținute din proiecție în plan.

Punct început	X / Y	Punct sfârșit	X / Y	Lungime segment (** (m)
1	371.453,804 496.110,282	2	371.460,014 496.110,578	6.216
2	371.460,014 496.110,578	3	371.450,012 496.188,278	78.341
3	371.450,012 496.188,278	4	371.447,51 496.190,964	3.67
4	371.447,51 496.190,964	5	371.443,431 496.190,849	4.08
5	371.443,431 496.190,849	1	371.453,804 496.110,282	81.232

**** Lungimile segmentelor sunt determinate în planul de proiecţie Stereo 70 şi sunt rotunjite la 1 milimetru.**

***** Distanţa dintre puncte este formată din segmente cumulate ce sunt mai mici decât valoarea 1 milimetru.**

**DATE DESPRE IMOBILUL NR. 6760**

Oficiul de Cadastru și Publicitate Imobiliară ALBA
Biroul de Cadastru și Publicitate Imobiliară Alba Iulia

A. Partea I. Descrierea imobilului

TEREN Extravilan

Adresa: Jud. Alba

Nr. Crt	Nr cadastral Nr. topografic	Suprafața* (mp)	Observații / Referințe
A1		400	Sector cadastral:25 Teren neimprejmuit;

B. Partea II. Proprietari și acte

Inscrieri privitoare la dreptul de proprietate și alte drepturi reale	Referințe
/	
Act Administrativ nr. 1758/187, din 30/05/1994 emis de CJPSDDPAT ALBA;	
B1	A1
Intabulare, drept de PROPRIETATE, dobandit prin Reconstituire, cota actuala 1/1 1) CÎNDEA P PETRU	

C. Partea III. SARCINI .

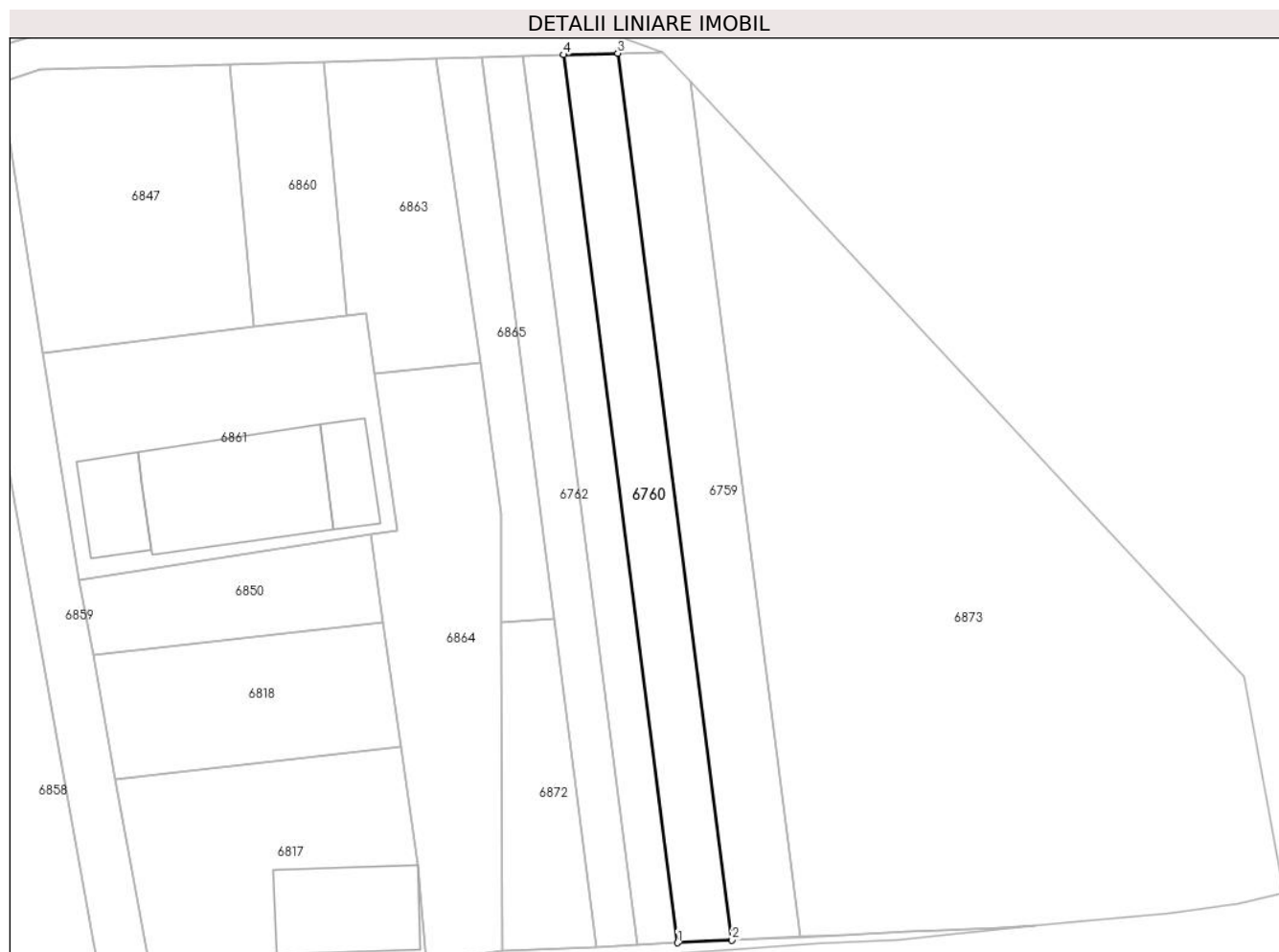
Inscrieri privind dezmembramintele dreptului de proprietate, drepturi reale de garanție și sarcini	Referințe
NU SUNT	

Anexa Nr. 1 La Partea I

Teren

Nr cadastral	Suprafața (mp)*	Observații / Referințe
	400	

* Suprafața este determinată în planul de proiecție Stereo 70.



Date referitoare la teren

Crt	Categorie folosință	Intra vilan	Suprafața (mp)	Tarla	Parcelă	Nr. topo	Observații / Referințe
1	vie	NU	400	-	860/2	-	

Lungime Segmente

1) Valorile lungimilor segmentelor sunt obținute din proiecție în plan.

Punct început	X / Y	Punct sfârșit	X / Y	Lungime segment (** (m)
1	371.448,873 496.110,047	2	371.453,804 496.110,282	4.937
2	371.453,804 496.110,282	3	371.443,431 496.190,849	81.232
3	371.443,431 496.190,849	4	371.438,487 496.190,709	4.946
4	371.438,487 496.190,709	1	371.448,873 496.110,047	81.328

** Lungimile segmentelor sunt determinate în planul de proiecție Stereo 70 și sunt rotunjite la 1 milimetru.

***** Distanţa dintre puncte este formată din segmente cumulate ce sunt mai mici decât valoarea 1 milimetru.**

**DATE DESPRE IMOBILUL NR. 6761**

Oficiul de Cadastru și Publicitate Imobiliară ALBA
Biroul de Cadastru și Publicitate Imobiliară Alba Iulia

A. Partea I. Descrierea imobilului

TEREN Extravilan

Adresa: Jud. Alba

Nr. Crt	Nr cadastral Nr. topografic	Suprafața* (mp)	Observații / Referințe
A1		300	Sector cadastral:25 Teren neimprejmuit;

B. Partea II. Proprietari și acte

Inscrieri privitoare la dreptul de proprietate și alte drepturi reale	Referințe
/	
Act Administrativ nr. 6448/894, din 23/06/1995 emis de CJPSDDPAT ALBA;	
B1	A1
Intabulare, drept de PROPRIETATE, dobandit prin Reconstituire, cota actuala 1/1 1) OLTEAN DORICA	

C. Partea III. SARCINI .

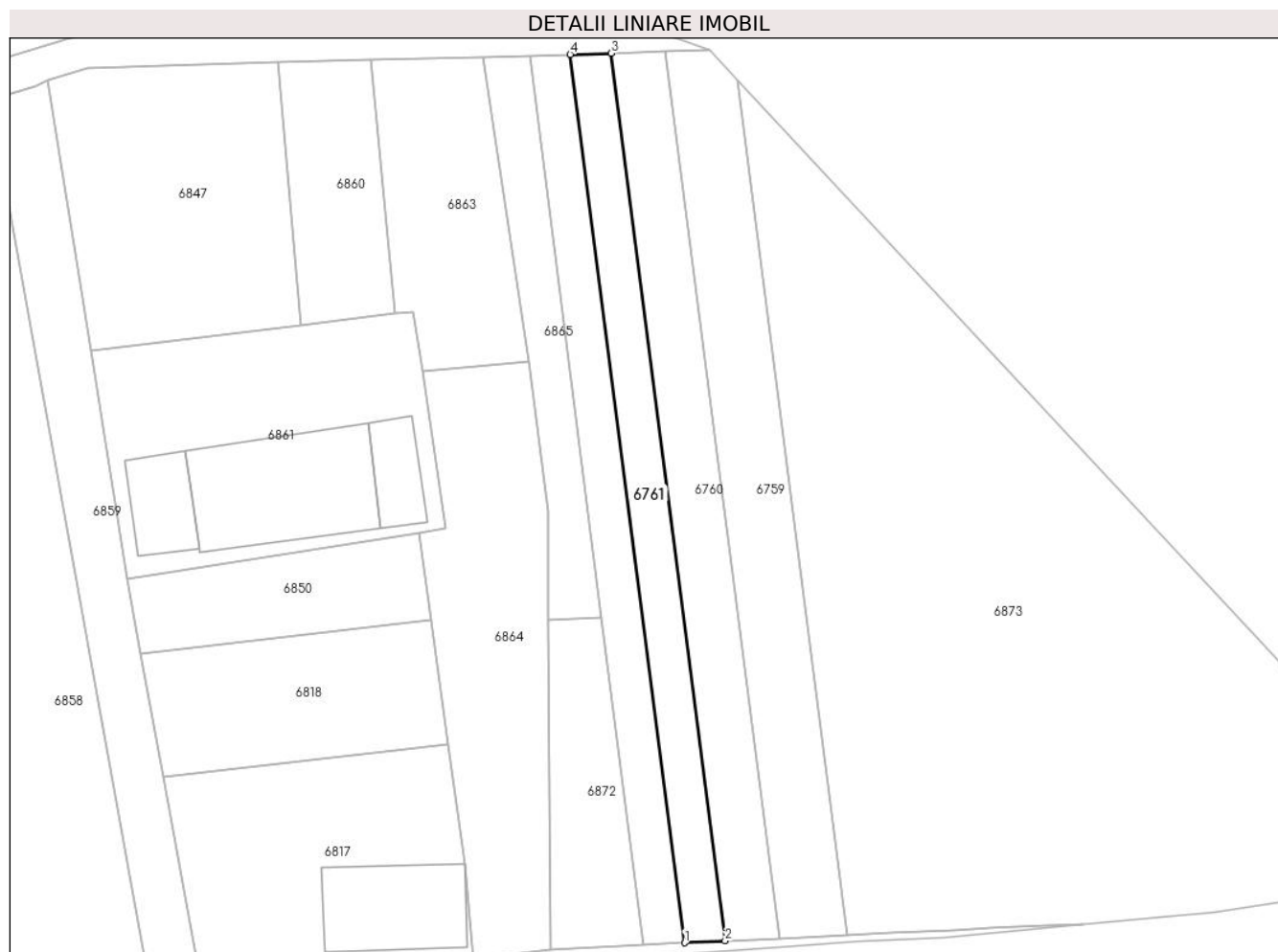
Inscrieri privind dezmembramintele dreptului de proprietate, drepturi reale de garanție și sarcini	Referințe
NU SUNT	

Anexa Nr. 1 La Partea I

Teren

Nr cadastral	Suprafața (mp)*	Observații / Referințe
	300	

* Suprafața este determinată în planul de proiecție Stereo 70.



Date referitoare la teren

Crt	Categorie folosință	Intravilan	Suprafața (mp)	Tarla	Parcelă	Nr. topo	Observații / Referințe
1	vie	NU	300	-	860/3	-	

Lungime Segmente

1) Valorile lungimilor segmentelor sunt obținute din proiecție în plan.

Punct început	X / Y	Punct sfârșit	X / Y	Lungime segment (** (m)
1	371.445,178 496.109,87	2	371.448,873 496.110,047	3.699
2	371.448,873 496.110,047	3	371.438,487 496.190,709	81.328
3	371.438,487 496.190,709	4	371.434,783 496.190,605	3.706
4	371.434,783 496.190,605	1	371.445,178 496.109,87	81.4

** Lungimile segmentelor sunt determinate în planul de proiecție Stereo 70 și sunt rotunjite la 1 milimetru.

***** Distanţa dintre puncte este formată din segmente cumulate ce sunt mai mici decât valoarea 1 milimetru.**

**DATE DESPRE IMOBILUL NR. 6762**

Oficiul de Cadastru și Publicitate Imobiliară ALBA
Biroul de Cadastru și Publicitate Imobiliară Alba Iulia

A. Partea I. Descrierea imobilului

TEREN Extravilan

Adresa: Jud. Alba

Nr. Crt	Nr cadastral Nr. topografic	Suprafața* (mp)	Observații / Referințe
A1		300	Sector cadastral:25 Teren neimprejmuit;

B. Partea II. Proprietari și acte

Inscrieri privitoare la dreptul de proprietate și alte drepturi reale	Referințe
/	
Act Administrativ nr. 5252/606, din 08/02/1995 emis de CJPSDDPAT ALBA;	
B1	A1
Intabulare, drept de PROPRIETATE, dobandit prin Reconstituire, cota actuala 1/1 1) MATEI D FLORENTINA	

C. Partea III. SARCINI .

Inscrieri privind dezmembramintele dreptului de proprietate, drepturi reale de garanție și sarcini	Referințe
NU SUNT	

Anexa Nr. 1 La Partea I

Teren

Nr cadastral	Suprafața (mp)*	Observații / Referințe
	300	

* Suprafața este determinată în planul de proiecție Stereo 70.



Date referitoare la teren

Crt	Categorie folosință	Intra vilan	Suprafața (mp)	Tarla	Parcelă	Nr. topo	Observații / Referințe
1	faneata	NU	300	-	860/4-5	-	

Lungime Segmente

1) Valorile lungimilor segmentelor sunt obținute din proiecție în plan.

Punct început	X / Y	Punct sfârșit	X / Y	Lungime segment (** (m)
1	371.431,082 496.190,5	2	371.437,658 496.139,428	51.494
2	371.437,658 496.139,428	3	371.441,486 496.109,694	29.979
3	371.441,486 496.109,694	4	371.445,178 496.109,87	3.696
4	371.445,178 496.109,87	5	371.434,783 496.190,605	81.4
5	371.434,783 496.190,605	1	371.431,082 496.190,5	3.702

**** Lungimile segmentelor sunt determinate în planul de proiecţie Stereo 70 şi sunt rotunjite la 1 milimetru.**

***** Distanţa dintre puncte este formată din segmente cumulate ce sunt mai mici decât valoarea 1 milimetru.**

**DATE DESPRE IMOBILUL NR. 6763**

Oficiul de Cadastru și Publicitate Imobiliară ALBA
Biroul de Cadastru și Publicitate Imobiliară Alba Iulia

A. Partea I. Descrierea imobilului

TEREN Extravilan

Adresa: Jud. Alba

Nr. Crt	Nr cadastral Nr. topografic	Suprafața* (mp)	Observații / Referințe
A1		127	Sector cadastral:25 Teren neimprijmit;

B. Partea II. Proprietari și acte

Inscrieri privitoare la dreptul de proprietate și alte drepturi reale		Referințe
/		
Act Normativ nr. 7, din 13/03/1996 emis de Parlamentul Romaniei;		
B1	Inscrierea posesiei, drept de PROPRIETATE, dobandit prin Lege, cota actuala 1/1 1) NEIDENTIFICAT NEIDENTIFICAT	A1
Act Normativ nr. 7, din 13/03/1996 emis de Parlamentul Romaniei (art,13 alin.(14));		
B2	Se noteaza mentiunea proprietar neidentificat, rezerva comisiei locale de fond funciar.	A1

C. Partea III. SARCINI .

Inscrieri privind dezmembramintele dreptului de proprietate, drepturi reale de garanție și sarcini	Referințe
NU SUNT	

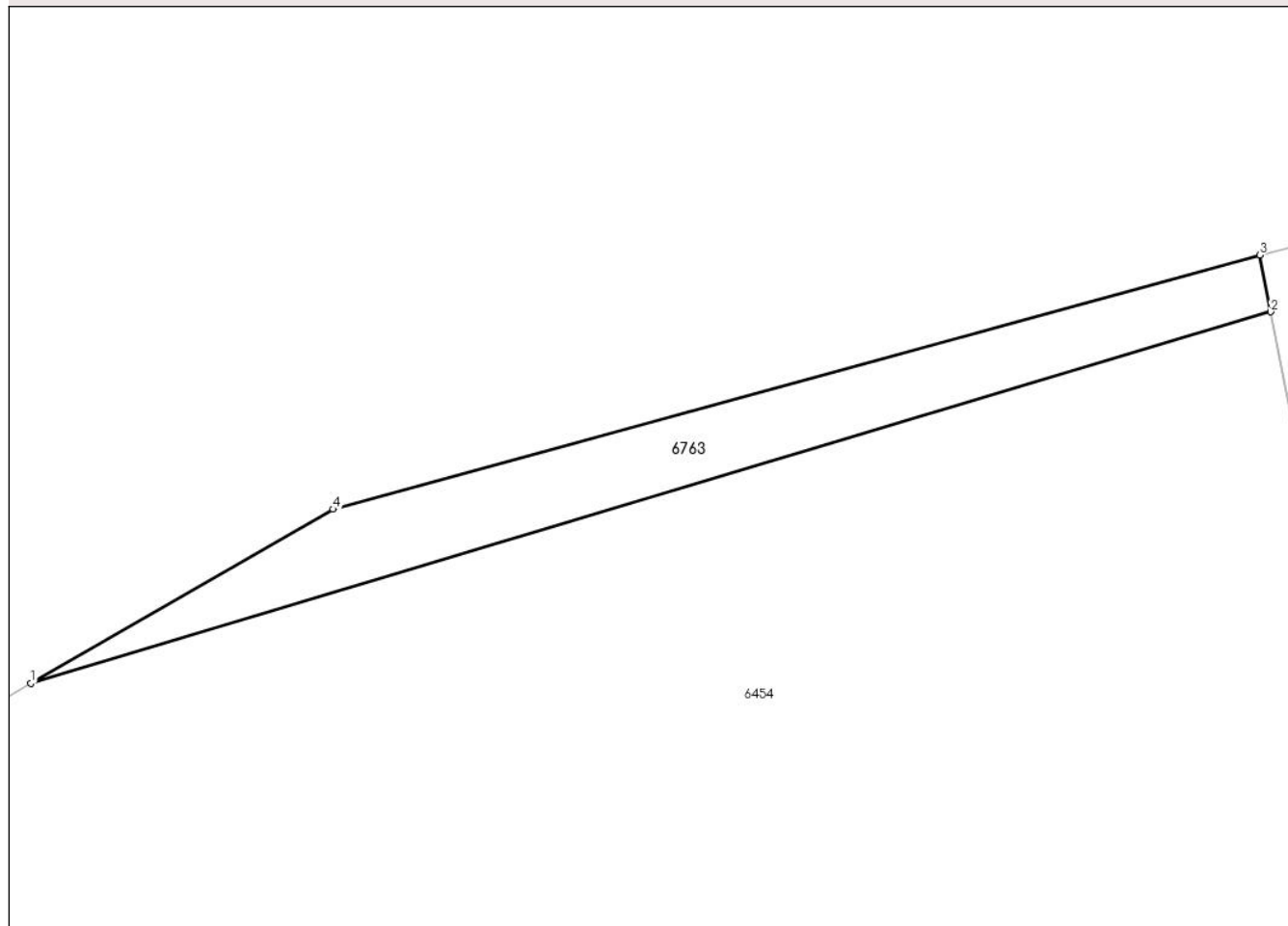
Anexa Nr. 1 La Partea I

Teren

Nr cadastral	Suprafața (mp)*	Observații / Referințe
	127	

* Suprafața este determinată în planul de proiecție Stereo 70.

DETALII LINIARE IMOBIL



Date referitoare la teren

Crt	Categorie folosință	Intra vilan	Suprafața (mp)	Tarla	Parcelă	Nr. topo	Observații / Referințe
1	faneata	NU	127	-	-	-	

Lungime Segmente

1) Valorile lungimilor segmentelor sunt obținute din proiecție în plan.

Punct început	X / Y	Punct sfârșit	X / Y	Lungime segment (** (m)
1	370.631,364 496.257,646	2	370.681,058 496.272,533	51.876
2	370.681,058 496.272,533	3	370.680,621 496.274,8	2.309
3	370.680,621 496.274,8	4	370.643,488 496.264,618	38.503
4	370.643,488 496.264,618	1	370.631,364 496.257,646	13.986

** Lungimile segmentelor sunt determinate în planul de proiecție Stereo 70 și sunt rotunjite la 1 milimetru.

***** Distanţa dintre puncte este formată din segmente cumulate ce sunt mai mici decât valoarea 1 milimetru.**

**DATE DESPRE IMOBILUL NR. 6764**

Oficiul de Cadastru și Publicitate Imobiliară ALBA
Biroul de Cadastru și Publicitate Imobiliară Alba Iulia

A. Partea I. Descrierea imobilului

TEREN Extravilan

Adresa: Jud. Alba

Nr. Crt	Nr cadastral Nr. topografic	Suprafața* (mp)	Observații / Referințe
A1		2.226	Sector cadastral:25 Teren neimprijmit;

B. Partea II. Proprietari și acte

Inscrieri privitoare la dreptul de proprietate și alte drepturi reale	Referințe
/	
Act Normativ nr. 7, din 13/03/1996 emis de Parlamentul Romaniei;	
B1	Inscrierea posesiei, drept de PROPRIETATE, dobandit prin Constituire, cota actuala 1/1 1) NEIDENTIFICAT NEIDENTIFICAT
Act Normativ nr. 7, din 13/03/1996 emis de Parlamentul Romaniei (art,13 alin.(15));	
B2	Se noteaza mentiunea proprietar neidentificat,

C. Partea III. SARCINI .

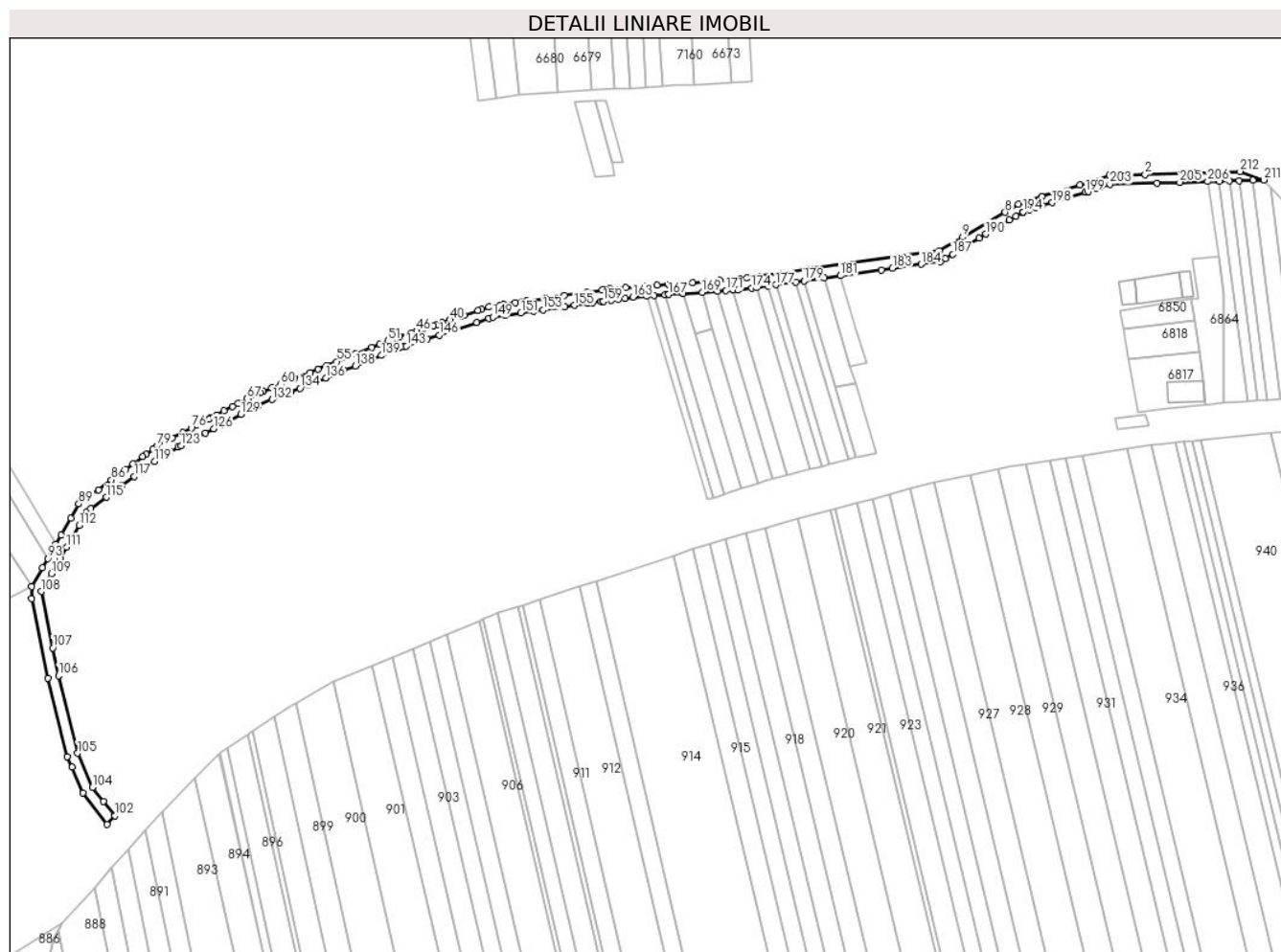
Inscrieri privind dezmembramintele dreptului de proprietate, drepturi reale de garanție și sarcini	Referințe
NU SUNT	

Anexa Nr. 1 La Partea I

Teren

Nr cadastral	Suprafața (mp)*	Observații / Referințe
	2.226	

* Suprafața este determinată în planul de proiecție Stereo 70.



Date referitoare la teren

Crt	Categorie folosință	Intravilan	Suprafața (mp)	Tarla	Parcelă	Nr. topo	Observații / Referințe
1	drum	NU	2.226	-	-	-	

Lungime Segmente

1) Valorile lungimilor segmentelor sunt obținute din proiecție în plan.

Punct început	X / Y	Punct sfârșit	X / Y	Lungime segment
1	371.421,678 496.193,498	2	371.403,931 496.192,887	17.758
4	371.390,73 496.192,568	5	371.379,958 496.189,188	11.295
7	371.357,23 496.182,056	8	371.352,39 496.179,015	5.716
10	371.328,125 496.164,974	11	371.280,687 496.158,239	47.914
13	371.261,794 496.155,556	14	371.257,502 496.154,947	4.335
16	371.251,945 496.154,356	17	371.247,591 496.154,026	4.366
2	371.403,931 496.192,887	3	371.395,219 496.192,676	8.715
5	371.379,958 496.189,188	6	371.365,928 496.184,785	14.705
8	371.352,39 496.179,015	9	371.336,777 496.169,96	18.049
11	371.280,687 496.158,239	12	371.270,454 496.156,786	10.336
14	371.257,502 496.154,947	15	371.254,936 496.154,582	2.592
17	371.247,591 496.154,026	18	371.241,789 496.153,586	5.819
3	371.395,219 496.192,676	4	371.390,73 496.192,568	4.49
6	371.365,928 496.184,785	7	371.357,23 496.182,056	9.116
9	371.336,777 496.169,96	10	371.328,125 496.164,974	9.986
12	371.270,454 496.156,786	13	371.261,794 496.155,556	8.747
15	371.254,936 496.154,582	16	371.251,945 496.154,356	3.0
18	371.241,789 496.153,586	19	371.237,443 496.153,256	4.359

Punct început	X / Y	Punct sfârșit	X / Y	Lungime segment	Punct început	X / Y	Punct sfârșit	X / Y	Lungime segment	Punct început	X / Y	Punct sfârșit	X / Y	Lungime segment
19	371.237,443 496.153,256	20	371.228,766 496.152,598	8.702	20	371.228,766 496.152,598	21	371.224,435 496.152,27	4.343	21	371.224,435 496.152,27	22	371.220,108 496.151,942	4.339
22	371.220,108 496.151,942	23	371.212,906 496.151,396	7.223	23	371.212,906 496.151,396	24	371.207,203 496.150,964	5.719	24	371.207,203 496.150,964	25	371.205,746 496.150,75	1.473
25	371.205,746 496.150,75	26	371.204,202 496.150,524	1.56	26	371.204,202 496.150,524	27	371.198,737 496.149,724	5.523	27	371.198,737 496.149,724	28	371.190,402 496.148,504	8.424
28	371.190,402 496.148,504	29	371.183,469 496.147,488	7.007	29	371.183,469 496.147,488	30	371.176,532 496.146,473	7.011	30	371.176,532 496.146,473	31	371.175,048 496.146,255	1.5
31	371.175,048 496.146,255	32	371.172,368 496.145,863	2.709	32	371.172,368 496.145,863	33	371.168,203 496.145,253	4.209	33	371.168,203 496.145,253	34	371.166,715 496.145,035	1.504
34	371.166,715 496.145,035	35	371.162,584 496.144,327	4.191	35	371.162,584 496.144,327	36	371.160,037 496.143,473	2.686	36	371.160,037 496.143,473	37	371.158,676 496.143,017	1.435
37	371.158,676 496.143,017	38	371.153,523 496.141,289	5.435	38	371.153,523 496.141,289	39	371.152,717 496.141,018	0.85	39	371.152,717 496.141,018	40	371.148,437 496.139,583	4.514
40	371.148,437 496.139,583	41	371.145,617 496.138,637	2.974	41	371.145,617 496.138,637	42	371.143,417 496.137,9	2.32	42	371.143,417 496.137,9	43	371.142,099 496.137,458	1.39
43	371.142,099 496.137,458	44	371.139,69 496.136,649	2.541	44	371.139,69 496.136,649	45	371.138,688 496.136,314	1.057	45	371.138,688 496.136,314	46	371.135,995 496.135,41	2.841
46	371.135,995 496.135,41	47	371.134,287 496.134,837	1.802	47	371.134,287 496.134,837	48	371.129,852 496.133,35	4.678	48	371.129,852 496.133,35	49	371.128,698 496.132,963	1.217
49	371.128,698 496.132,963	50	371.127,391 496.132,525	1.378	50	371.127,391 496.132,525	51	371.125,527 496.131,772	2.01	51	371.125,527 496.131,772	52	371.122,492 496.130,546	3.273
52	371.122,492 496.130,546	53	371.119,492 496.129,334	3.236	53	371.119,492 496.129,334	54	371.113,663 496.126,979	6.287	54	371.113,663 496.126,979	55	371.106,806 496.124,209	7.395
55	371.106,806 496.124,209	56	371.103,028 496.122,683	4.075	56	371.103,028 496.122,683	57	371.099,77 496.121,367	3.514	57	371.099,77 496.121,367	58	371.096,946 496.120,226	3.046
58	371.096,946 496.120,226	59	371.091,055 496.117,846	6.354	59	371.091,055 496.117,846	60	371.085,994 496.115,802	5.458	60	371.085,994 496.115,802	61	371.082,806 496.114,514	3.438
61	371.082,806 496.114,514	62	371.079,612 496.113,224	3.445	62	371.079,612 496.113,224	63	371.078,601 496.112,816	1.09	63	371.078,601 496.112,816	64	371.077,479 496.112,362	1.21
64	371.077,479 496.112,362	65	371.076,255 496.111,868	1.32	65	371.076,255 496.111,868	66	371.074,373 496.110,878	2.127	66	371.074,373 496.110,878	67	371.073,738 496.110,544	0.717
67	371.073,738 496.110,544	68	371.070,319 496.108,746	3.863	68	371.070,319 496.108,746	69	371.068,335 496.107,703	2.241	69	371.068,335 496.107,703	70	371.065,267 496.106,09	3.466
70	371.065,267 496.106,09	71	371.062,576 496.104,675	3.04	71	371.062,576 496.104,675	72	371.060,233 496.103,442	2.648	72	371.060,233 496.103,442	73	371.059,624 496.103,122	0.688
73	371.059,624 496.103,122	74	371.057,221 496.101,858	2.715	74	371.057,221 496.101,858	75	371.055,058 496.100,721	2.444	75	371.055,058 496.100,721	76	371.053,213 496.099,751	2.084
76	371.053,213 496.099,751	77	371.050,212 496.098,172	3.391	77	371.050,212 496.098,172	78	371.046,214 496.096,07	4.517	78	371.046,214 496.096,07	79	371.040,531 496.093,082	6.421
79	371.040,531 496.093,082	80	371.039,062 496.091,997	1.826	80	371.039,062 496.091,997	81	371.036,634 496.090,202	3.019	81	371.036,634 496.090,202	82	371.035,427 496.089,308	1.502
82	371.035,427 496.089,308	83	371.031,825 496.086,641	4.482	83	371.031,825 496.086,641	84	371.029,145 496.084,656	3.335	84	371.029,145 496.084,656	85	371.026,482 496.082,684	3.314
85	371.026,482 496.082,684	86	371.023,808 496.080,704	3.327	86	371.023,808 496.080,704	87	371.019,044 496.077,176	5.928	87	371.019,044 496.077,176	88	371.014,2 496.073,589	6.028
88	371.014,2 496.073,589	89	371.011,898 496.071,884	2.865	89	371.011,898 496.071,884	90	371.008,893 496.066,651	6.034	90	371.008,893 496.066,651	91	371.005,39 496.060,551	7.034
91	371.005,39 496.060,551	92	371.003,457 496.057,184	3.882	92	371.003,457 496.057,184	93	371.000,426 496.051,906	6.086	93	371.000,426 496.051,906	94	370.998,458 496.048,478	3.953
94	370.998,458 496.048,478	95	370.994,52 496.041,621	7.907	95	370.994,52 496.041,621	96	370.994,541 496.037,11	4.511	96	370.994,541 496.037,11	97	371.000,512 496.007,926	29.78 9
97	371.000,512 496.007,926	98	371.007,644 495.979,032	29.76 1	98	371.007,644 495.979,032	99	371.009,306 495.975,199	4.178	99	371.009,306 495.975,199	100	371.013,409 495.965,738	10.31 2
100	371.013,409 495.965,738	101	371.022,264 495.954,14	14.59 2	101	371.022,264 495.954,14	102	371.025,104 495.957,364	4.296	102	371.025,104 495.957,364	103	371.020,87 495.962,562	6.704
103	371.020,87 495.962,562	104	371.016,885 495.967,778	6.564	104	371.016,885 495.967,778	105	371.011,447 495.980,316	13.66 7	105	371.011,447 495.980,316	106	371.004,415 496.008,807	29.34 6
106	371.004,415 496.008,807	107	371.002,329 496.019,002	10.40 6	107	371.002,329 496.019,002	108	370.998,077 496.039,782	21.21 1	108	370.998,077 496.039,782	109	371.001,785 496.046,239	7.446
109	371.001,785 496.046,239	110	371.004,971 496.051,787	6.398	110	371.004,971 496.051,787	111	371.007,396 496.056,011	4.871	111	371.007,396 496.056,011	112	371.012,04 496.064,099	9.326
112	371.012,04 496.064,099	113	371.014,95 496.069,167	5.844	113	371.014,95 496.069,167	114	371.016,321 496.070,182	1.706	114	371.016,321 496.070,182	115	371.021,992 496.074,382	7.057
115	371.021,992 496.074,382	116	371.027,63 496.078,557	7.016	116	371.027,63 496.078,557	117	371.032,302 496.082,017	5.814	117	371.032,302 496.082,017	118	371.036,024 496.084,773	4.631

Punct început	X / Y	Punct sfârșit	X / Y	Lungime segment	Punct început	X / Y	Punct sfârșit	X / Y	Lungime segment	Punct început	X / Y	Punct sfârșit	X / Y	Lungime segment
118	371.036,024 496.084,773	119	371.039,732 496.087,519	4.614	119	371.039,732 496.087,519	120	371.042,635 496.089,668	3.612	120	371.042,635 496.089,668	121	371.045,475 496.091,162	3.209
121	371.045,475 496.091,162	122	371.048,466 496.092,735	3.379	122	371.048,466 496.092,735	123	371.049,466 496.093,261	1.13	123	371.049,466 496.093,261	124	371.054,467 496.095,891	5.65
124	371.054,467 496.095,891	125	371.058,463 496.097,992	4.515	125	371.058,463 496.097,992	126	371.061,456 496.099,566	3.382	126	371.061,456 496.099,566	127	371.064,446 496.101,139	3.379
127	371.064,446 496.101,139	128	371.066,438 496.102,186	2.25	128	371.066,438 496.102,186	129	371.071,413 496.104,802	5.621	129	371.071,413 496.104,802	130	371.077,372 496.107,936	6.733
130	371.077,372 496.107,936	131	371.077,939 496.108,234	0.641	131	371.077,939 496.108,234	132	371.083,014 496.110,284	5.473	132	371.083,014 496.110,284	133	371.089,787 496.113,02	7.305
133	371.089,787 496.113,02	134	371.093,243 496.114,416	3.727	134	371.093,243 496.114,416	135	371.096,39 496.115,688	3.394	135	371.096,39 496.115,688	136	371.102,686 496.118,231	6.79
136	371.102,686 496.118,231	137	371.109,419 496.120,951	7.262	137	371.109,419 496.120,951	138	371.113,616 496.122,646	4.526	138	371.113,616 496.122,646	139	371.123,058 496.126,46	10.18 3
139	371.123,058 496.126,46	140	371.127,72 496.128,344	5.028	140	371.127,72 496.128,344	141	371.129,446 496.129,11	1.888	141	371.129,446 496.129,11	142	371.131,172 496.129,667	1.814
142	371.131,172 496.129,667	143	371.132,312 496.129,956	1.176	143	371.132,312 496.129,956	144	371.136,62 496.131,401	4.544	144	371.136,62 496.131,401	145	371.140,004 496.132,536	3.569
145	371.140,004 496.132,536	146	371.144,323 496.133,984	4.555	146	371.144,323 496.133,984	147	371.158,18 496.138,632	14.61 6	147	371.158,18 496.138,632	148	371.162,489 496.140,077	4.545
148	371.162,489 496.140,077	149	371.164,059 496.140,603	1.656	149	371.164,059 496.140,603	150	371.168,615 496.141,248	4.601	150	371.168,615 496.141,248	151	371.174,408 496.142,066	5.85
151	371.174,408 496.142,066	152	371.179,091 496.142,728	4.73	152	371.179,091 496.142,728	153	371.182,632 496.143,229	3.576	153	371.182,632 496.143,229	154	371.190,544 496.144,348	7.991
154	371.190,544 496.144,348	155	371.194,159 496.144,858	3.651	155	371.194,159 496.144,858	156	371.199,02 496.145,546	4.909	156	371.199,02 496.145,546	157	371.200,773 496.145,794	1.77
157	371.200,773 496.145,794	158	371.203,933 496.146,24	3.191	158	371.203,933 496.146,24	159	371.204,829 496.146,367	0.905	159	371.204,829 496.146,367	160	371.207,651 496.146,766	2.85
160	371.207,651 496.146,766	161	371.210,166 496.147,122	2.54	161	371.210,166 496.147,122	162	371.212,654 496.147,473	2.513	162	371.212,654 496.147,473	163	371.215,614 496.147,892	2.99
163	371.215,614 496.147,892	164	371.220,697 496.148,366	5.105	164	371.220,697 496.148,366	165	371.223,325 496.148,549	2.634	165	371.223,325 496.148,549	166	371.227,31 496.148,819	3.994
166	371.227,31 496.148,819	167	371.228,649 496.148,91	1.342	167	371.228,649 496.148,91	168	371.234,072 496.149,254	5.434	168	371.234,072 496.149,254	169	371.240,99 496.149,692	6.932
169	371.240,99 496.149,692	170	371.246,635 496.150,05	5.656	170	371.246,635 496.150,05	171	371.249,829 496.150,253	3.2	171	371.249,829 496.150,253	172	371.252,368 496.150,414	2.544
172	371.252,368 496.150,414	173	371.254,26 496.150,534	1.896	173	371.254,26 496.150,534	174	371.259,289 496.151,186	5.071	174	371.259,289 496.151,186	175	371.260,982 496.151,416	1.709
175	371.260,982 496.151,416	176	371.265,312 496.152,016	4.371	176	371.265,312 496.152,016	177	371.268,213 496.152,428	2.93	177	371.268,213 496.152,428	178	371.275,528 496.153,466	7.388
178	371.275,528 496.153,466	179	371.278,479 496.153,885	2.981	179	371.278,479 496.153,885	180	371.285,898 496.154,938	7.493	180	371.285,898 496.154,938	181	371.291,859 496.155,785	6.021
181	371.291,859 496.155,785	182	371.306,861 496.157,915	15.15 2	182	371.306,861 496.157,915	183	371.310,992 496.158,501	4.172	183	371.310,992 496.158,501	184	371.321,582 496.160,005	10.69 6
184	371.321,582 496.160,005	185	371.328,687 496.161,014	7.176	185	371.328,687 496.161,014	186	371.330,481 496.162,092	2.093	186	371.330,481 496.162,092	187	371.333,156 496.163,7	3.121
187	371.333,156 496.163,7	188	371.337,365 496.166,231	4.911	188	371.337,365 496.166,231	189	371.342,844 496.169,526	6.393	189	371.342,844 496.169,526	190	371.345,361 496.171,038	2.936
190	371.345,361 496.171,038	191	371.353,983 496.176,223	10.06 1	191	371.353,983 496.176,223	192	371.356,366 496.177,655	2.78	192	371.356,366 496.177,655	193	371.358,718 496.179,069	2.744
193	371.358,718 496.179,069	194	371.358,962 496.179,216	0.285	194	371.358,962 496.179,216	195	371.361,156 496.179,914	2.302	195	371.361,156 496.179,914	196	371.363,591 496.180,688	2.555
196	371.363,591 496.180,688	197	371.366,012 496.181,457	2.54	197	371.366,012 496.181,457	198	371.369,695 496.182,628	3.865	198	371.369,695 496.182,628	199	371.381,976 496.186,532	12.88 7
199	371.381,976 496.186,532	200	371.382,896 496.186,716	0.938	200	371.382,896 496.186,716	201	371.386,109 496.187,745	3.374	201	371.386,109 496.187,745	202	371.387,295 496.188,223	1.279
202	371.387,295 496.188,223	203	371.390,891 496.189,366	3.773	203	371.390,891 496.189,366	204	371.408,207 496.189,854	17.32 3	204	371.408,207 496.189,854	205	371.416,653 496.190,093	8.449
205	371.416,653 496.190,093	206	371.426,906 496.190,382	10.25 7	206	371.426,906 496.190,382	207	371.431,082 496.190,5	4.178	207	371.431,082 496.190,5	208	371.434,783 496.190,605	3.702
208	371.434,783 496.190,605	209	371.438,487 496.190,709	3.705	209	371.438,487 496.190,709	210	371.443,431 496.190,849	4.946	210	371.443,431 496.190,849	211	371.447,51 496.190,964	4.081
211	371.447,51 496.190,964	212	371.438,792 496.194,057	9.25	212	371.438,792 496.194,057	1	371.421,678 496.193,498	17.12 3					

**** Lungimile segmentelor sunt determinate în planul de proiecţie Stereo 70 şi sunt rotunjite la 1 milimetru.**

***** Distanţa dintre puncte este formată din segmente cumulate ce sunt mai mici decât valoarea 1 milimetru.**

**DATE DESPRE IMOBILUL NR. 6765**

Oficiul de Cadastru și Publicitate Imobiliară ALBA
Biroul de Cadastru și Publicitate Imobiliară Alba Iulia

A. Partea I. Descrierea imobilului

TEREN Extravilan

Adresa: Jud. Alba

Nr. Crt	Nr cadastral Nr. topografic	Suprafața* (mp)	Observații / Referințe
A1		174	Sector cadastral:25 Teren neimprijmit;

B. Partea II. Proprietari și acte

Inscrieri privitoare la dreptul de proprietate și alte drepturi reale		Referințe
/		
Act Normativ nr. 7, din 13/03/1996 emis de Parlamentul Romaniei;		
B1	Inscrierea posesiei, drept de PROPRIETATE, dobandit prin Lege, cota actuala 1/1 1) NEIDENTIFICAT NEIDENTIFICAT	A1
Act Normativ nr. 7, din 13/03/1996 emis de Parlamentul Romaniei (art,13 alin.(15));		
B2	Se noteaza mentiunea proprietar neidentificat,	A1

C. Partea III. SARCINI .

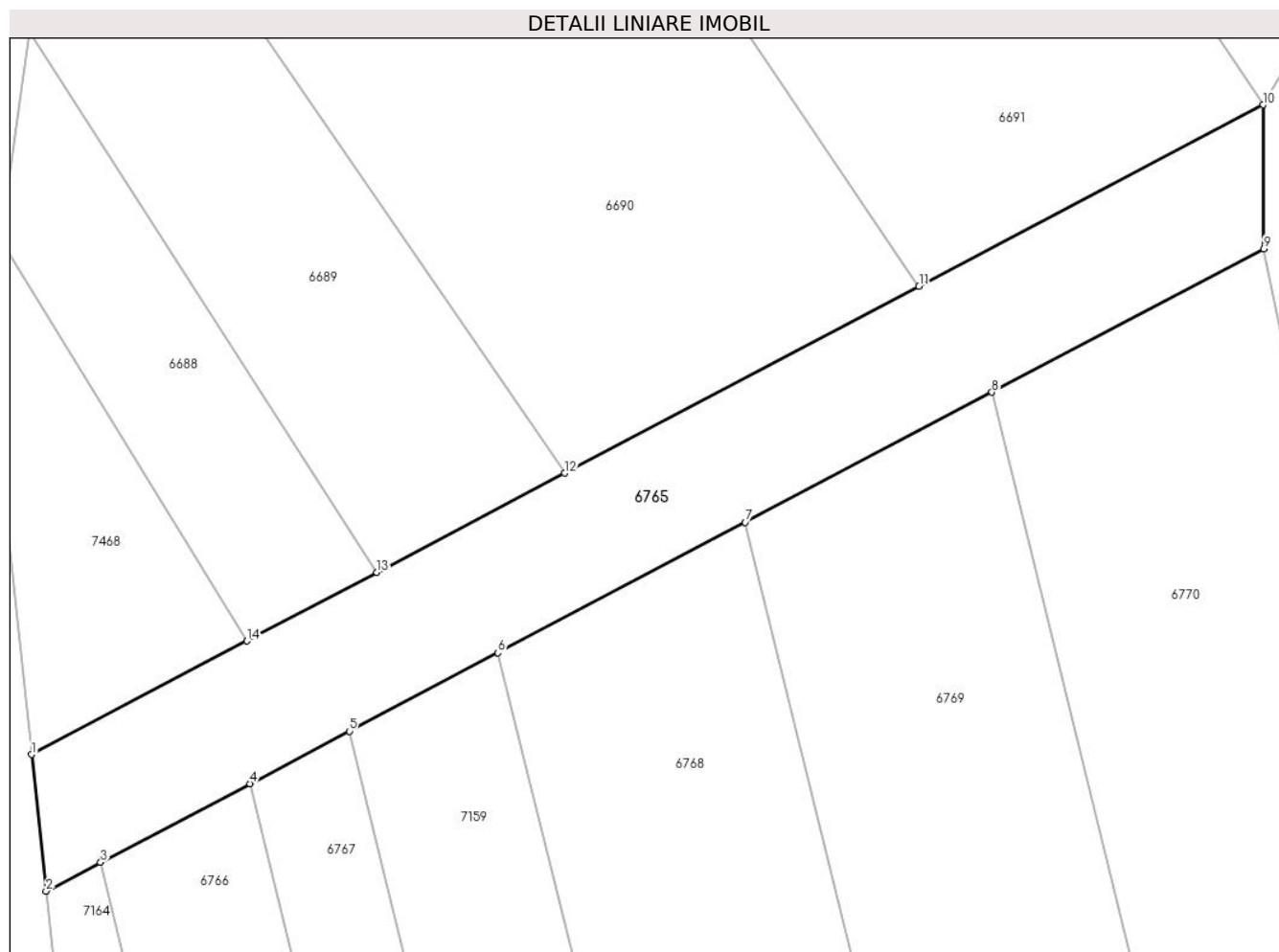
Inscrieri privind dezmembramintele dreptului de proprietate, drepturi reale de garanție și sarcini	Referințe
NU SUNT	

Anexa Nr. 1 La Partea I

Teren

Nr cadastral	Suprafața (mp)*	Observații / Referințe
	174	

* Suprafața este determinată în planul de proiecție Stereo 70.



Date referitoare la teren

Crt	Categorie folosință	Intravilan	Suprafața (mp)	Tarla	Parcelă	Nr. topo	Observații / Referințe
1	drum	NU	174	-	-	-	

Lungime Segmente

1) Valorile lungimilor segmentelor sunt obținute din proiecție în plan.

Punct început	X / Y	Punct sfârșit	X / Y	Lungime segment (** (m)
1	370.955,905 496.021,265	2	370.956,36 496.016,983	4.306
2	370.956,36 496.016,983	3	370.958,07 496.017,884	1.933
3	370.958,07 496.017,884	4	370.962,75 496.020,352	5.291
4	370.962,75 496.020,352	5	370.965,866 496.021,994	3.522
5	370.965,866 496.021,994	6	370.970,531 496.024,453	5.274

Punct început	X / Y	Punct sfârșit	X / Y	Lungime segment (** (m)
6	370.970,531 496.024,453	7	370.978,286 496.028,542	8.767
7	370.978,286 496.028,542	8	370.986,017 496.032,617	8.739
8	370.986,017 496.032,617	9	370.994,541 496.037,11	9.636
9	370.994,541 496.037,11	10	370.994,52 496.041,621	4.511
10	370.994,52 496.041,621	11	370.983,732 496.035,934	12.195
11	370.983,732 496.035,934	12	370.972,624 496.030,078	12.557
12	370.972,624 496.030,078	13	370.966,732 496.026,972	6.661
13	370.966,732 496.026,972	14	370.962,657 496.024,824	4.606
14	370.962,657 496.024,824	1	370.955,905 496.021,265	7.633

** Lungimile segmentelor sunt determinate în planul de proiecție Stereo 70 și sunt rotunjite la 1 milimetru.

*** Distanța dintre puncte este formată din segmente cumulate ce sunt mai mici decât valoarea 1 milimetru.

**DATE DESPRE IMOBILUL NR. 6766**

Oficiul de Cadastru și Publicitate Imobiliară ALBA
Biroul de Cadastru și Publicitate Imobiliară Alba Iulia

A. Partea I. Descrierea imobilului

TEREN Extravilan

Adresa: Jud. Alba

Nr. Crt	Nr cadastral Nr. topografic	Suprafața* (mp)	Observații / Referințe
A1		300	Sector cadastral:25 Teren neimpregmuit;

B. Partea II. Proprietari și acte

Inscrieri privitoare la dreptul de proprietate și alte drepturi reale	Referințe
/	
Act Administrativ nr. 1758/133, din 11/04/1994 emis de CJPSDDPAT ALBA;	
B1	A1
Intabulare, drept de PROPRIETATE, dobandit prin Reconstituire, cota actuala 1/1 1) MUNTEAN A NICOLAE	

C. Partea III. SARCINI .

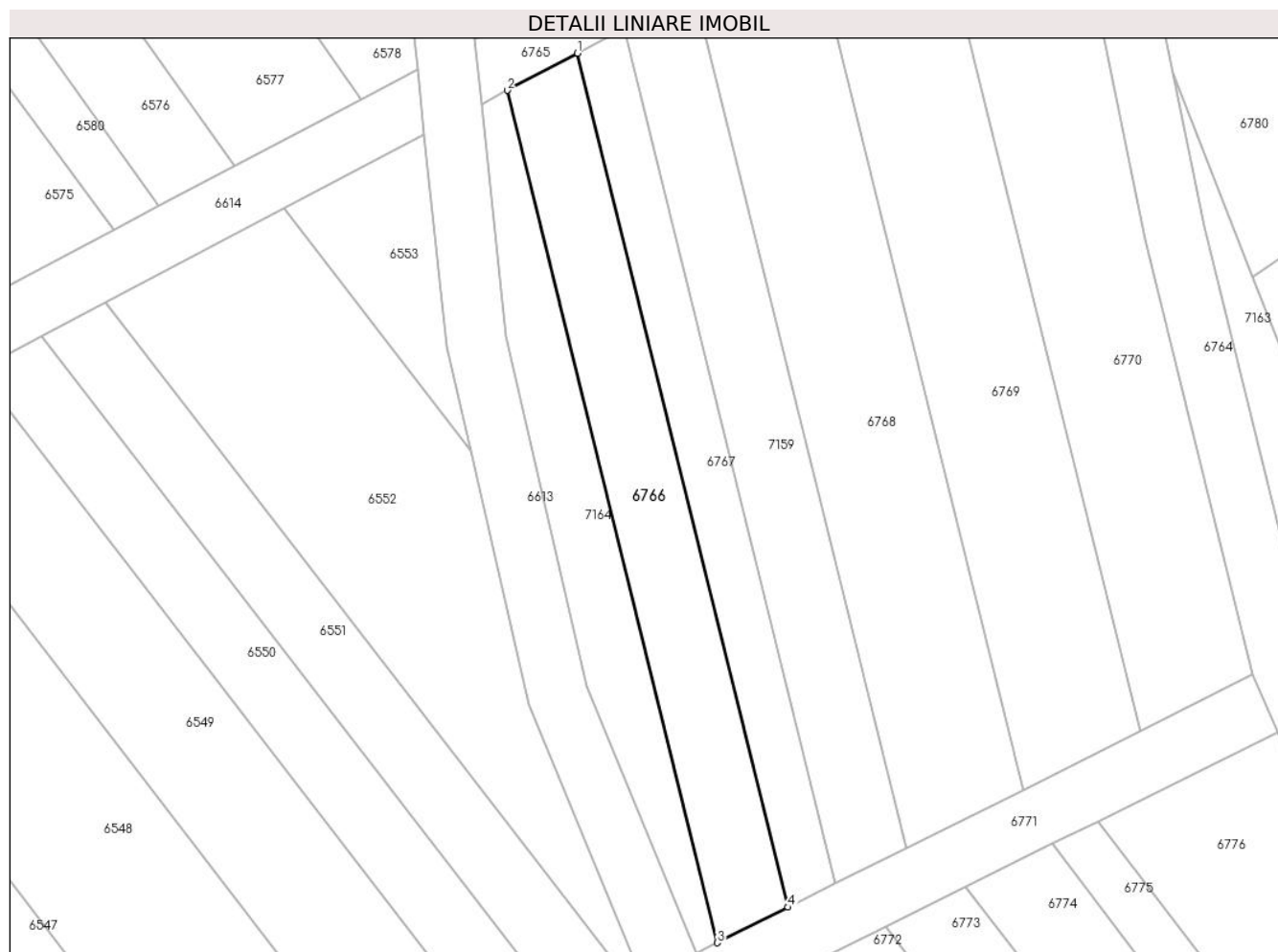
Inscrieri privind dezmembramintele dreptului de proprietate, drepturi reale de garanție și sarcini	Referințe
NU SUNT	

Anexa Nr. 1 La Partea I

Teren

Nr cadastral	Suprafața (mp)*	Observații / Referințe
	300	

* Suprafața este determinată în planul de proiecție Stereo 70.



Date referitoare la teren

Crt	Categorie folosință	Intravilan	Suprafața (mp)	Tarla	Parcelă	Nr. topo	Observații / Referințe
1	vie	NU	300	-	908/1	-	

Lungime Segmente

1) Valorile lungimilor segmentelor sunt obținute din proiecție în plan.

Punct început	X / Y	Punct sfârșit	X / Y	Lungime segment (** (m)
1	370.962,75 496.020,352	2	370.958,07 496.017,884	5.291
2	370.958,07 496.017,884	3	370.972,054 495.961,226	58.359
3	370.972,054 495.961,226	4	370.976,762 495.963,581	5.265
4	370.976,762 495.963,581	1	370.962,75 496.020,352	58.474

** Lungimile segmentelor sunt determinate în planul de proiecție Stereo 70 și sunt rotunjite la 1 milimetru.

***** Distanţa dintre puncte este formată din segmente cumulate ce sunt mai mici decât valoarea 1 milimetru.**

**DATE DESPRE IMOBILUL NR. 6767**

Oficiul de Cadastru și Publicitate Imobiliară ALBA
Biroul de Cadastru și Publicitate Imobiliară Alba Iulia

A. Partea I. Descrierea imobilului

TEREN Extravilan

Adresa: Jud. Alba

Nr. Crt	Nr cadastral Nr. topografic	Suprafața* (mp)	Observații / Referințe
A1		200	Sector cadastral:25 Teren neimpregmuit;

B. Partea II. Proprietari și acte

Inscrieri privitoare la dreptul de proprietate și alte drepturi reale	Referințe
/	
Act Administrativ nr. 147/77, din 15/03/1994 emis de CJPSDDPAT ALBA;	
B1	A1
Intabulare, drept de PROPRIETATE, dobandit prin Reconstituire, cota actuala 1/1 1) BOTA T EUFEMIA	

C. Partea III. SARCINI .

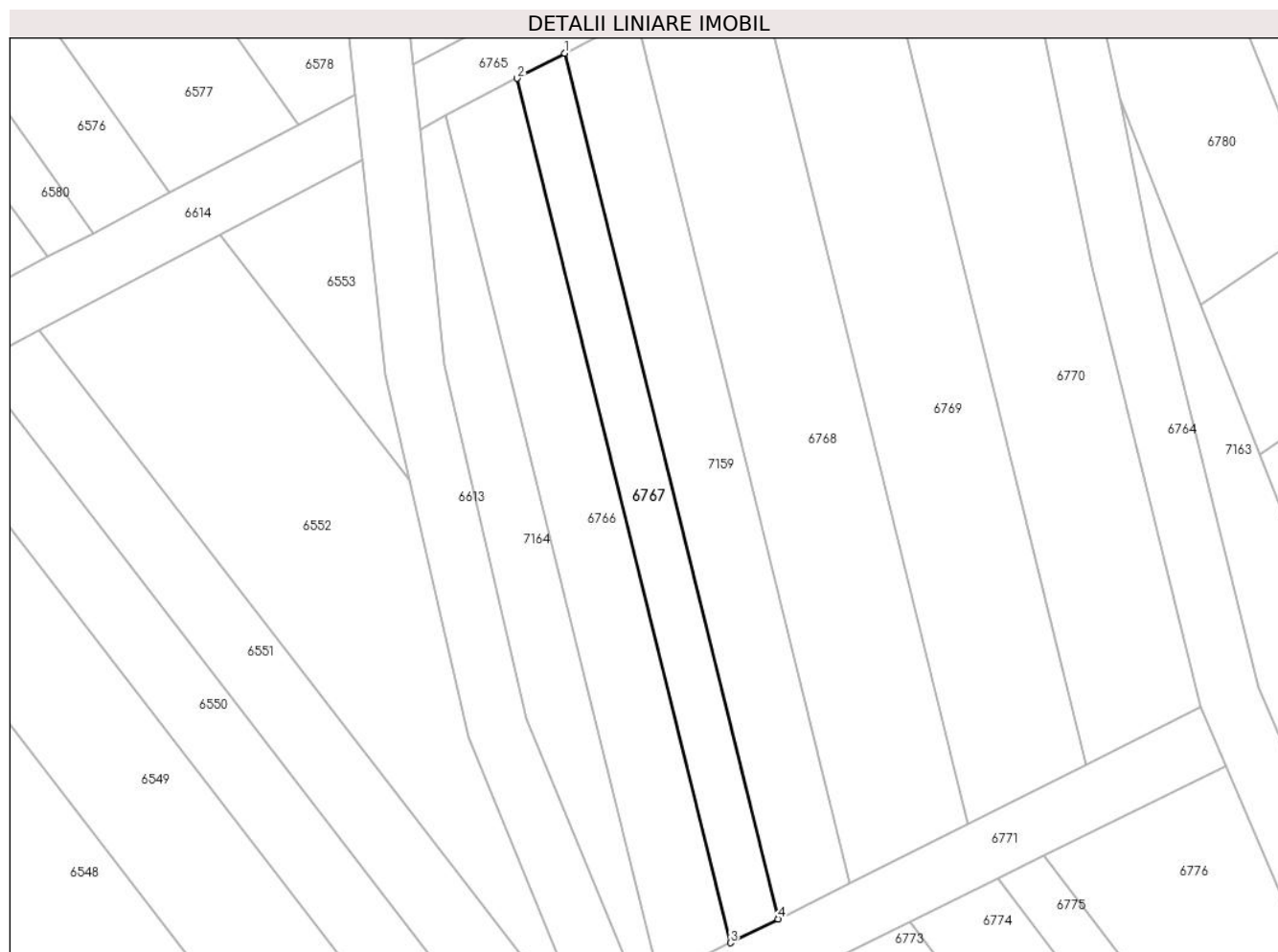
Inscrieri privind dezmembramintele dreptului de proprietate, drepturi reale de garanție și sarcini	Referințe
NU SUNT	

Anexa Nr. 1 La Partea I

Teren

Nr cadastral	Suprafața (mp)*	Observații / Referințe
	200	

* Suprafața este determinată în planul de proiecție Stereo 70.



Date referitoare la teren

Crt	Categorie folosință	Intra vilan	Suprafața (mp)	Tarla	Parcelă	Nr. topo	Observații / Referințe
1	vie	NU	200	-	908/2	-	

Lungime Segmente

1) Valorile lungimilor segmentelor sunt obținute din proiecție în plan.

Punct început	X / Y	Punct sfârșit	X / Y	Lungime segment (** (m)
1	370.965,866 496.021,994	2	370.962,75 496.020,352	3.522
2	370.962,75 496.020,352	3	370.976,762 495.963,581	58.474
3	370.976,762 495.963,581	4	370.979,896 495.965,149	3.504
4	370.979,896 495.965,149	1	370.965,866 496.021,994	58.551

** Lungimile segmentelor sunt determinate în planul de proiecție Stereo 70 și sunt rotunjite la 1 milimetru.

***** Distanţa dintre puncte este formată din segmente cumulate ce sunt mai mici decât valoarea 1 milimetru.**

**DATE DESPRE IMOBILUL NR. 6768**

Oficiul de Cadastru și Publicitate Imobiliară ALBA
Biroul de Cadastru și Publicitate Imobiliară Alba Iulia

A. Partea I. Descrierea imobilului

TEREN Extravilan

Adresa: Jud. Alba

Nr. Crt	Nr cadastral Nr. topografic	Suprafața* (mp)	Observații / Referințe
A1	72334	500	Sector cadastral:25 Teren neimprejmuit;

B. Partea II. Proprietari și acte

Inscrieri privitoare la dreptul de proprietate și alte drepturi reale		Referințe
64381 / 17/12/2019		
Act Notarial nr. 2719, din 16/12/2019 emis de COMAN TEODOR IOAN;		
B5	Intabulare, drept de PROPRIETATE, cu titlu cumparare bun comun, dobandit prin Conventie, cota actuala 1/1	A1
	1) SZEKELY ANGELICA, casatorita cu 2) SZEKELY ARPAD	

C. Partea III. SARCINI .

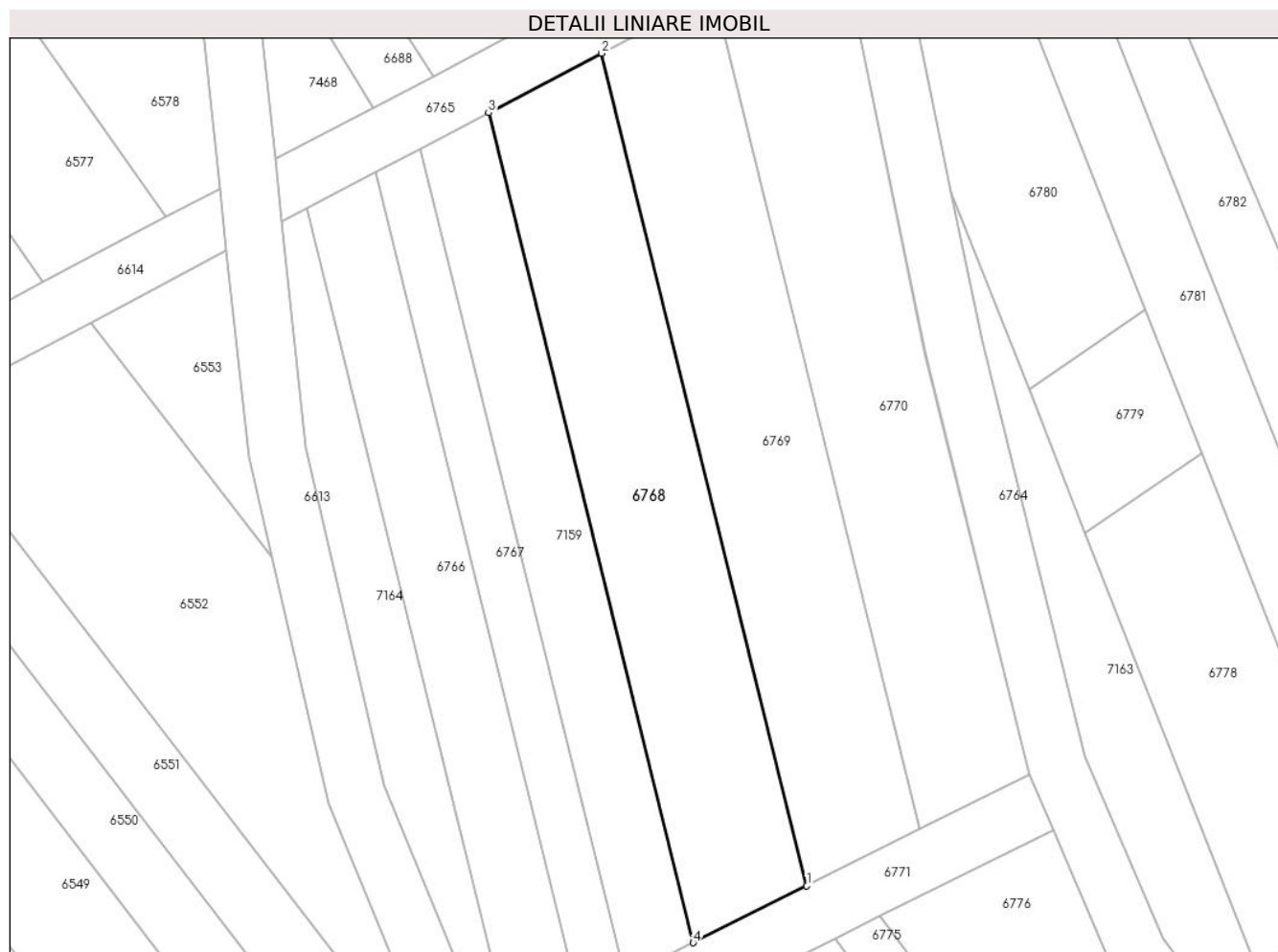
Inscrieri privind dezmembramintele dreptului de proprietate, drepturi reale de garanție și sarcini	Referințe
NU SUNT	

Anexa Nr. 1 La Partea I

Teren

Nr cadastral	Suprafața (mp)*	Observații / Referințe
72334	500	

* Suprafața este determinată în planul de proiecție Stereo 70.



Date referitoare la teren

Crt	Categorie folosință	Intra vilan	Suprafața (mp)	Tarla	Parcelă	Nr. topo	Observații / Referințe
1	faneata	NU	500	-	909	-	

Lungime Segmente

1) Valorile lungimilor segmentelor sunt obținute din proiecție în plan.

Punct început	X / Y	Punct sfârșit	X / Y	Lungime segment (** (m)
1	370.992,39 495.971,4	2	370.978,286 496.028,542	58.856
2	370.978,286 496.028,542	3	370.970,531 496.024,453	8.767
3	370.970,531 496.024,453	4	370.984,588 495.967,497	58.665
4	370.984,588 495.967,497	1	370.992,39 495.971,4	8.723

** Lungimile segmentelor sunt determinate în planul de proiecție Stereo 70 și sunt rotunjite la 1 milimetru.

***** Distanţa dintre puncte este formată din segmente cumulate ce sunt mai mici decât valoarea 1 milimetru.**

**DATE DESPRE IMOBILUL NR. 6769**

Oficiul de Cadastru și Publicitate Imobiliară ALBA
Biroul de Cadastru și Publicitate Imobiliară Alba Iulia

A. Partea I. Descrierea imobilului

TEREN Extravilan

Adresa: Jud. Alba

Nr. Crt	Nr cadastral Nr. topografic	Suprafața* (mp)	Observații / Referințe
A1		500	Sector cadastral:25 Teren neimprejmuit;

B. Partea II. Proprietari și acte

Inscrieri privitoare la dreptul de proprietate și alte drepturi reale	Referințe
/	
Act Administrativ nr. 5252/696, din 30/03/1995 emis de CJPSDDPAT ALBA;	
B1	A1
Intabulare, drept de PROPRIETATE, dobandit prin Reconstituire, cota actuala 1/1 1) SASU L SABINA	

C. Partea III. SARCINI .

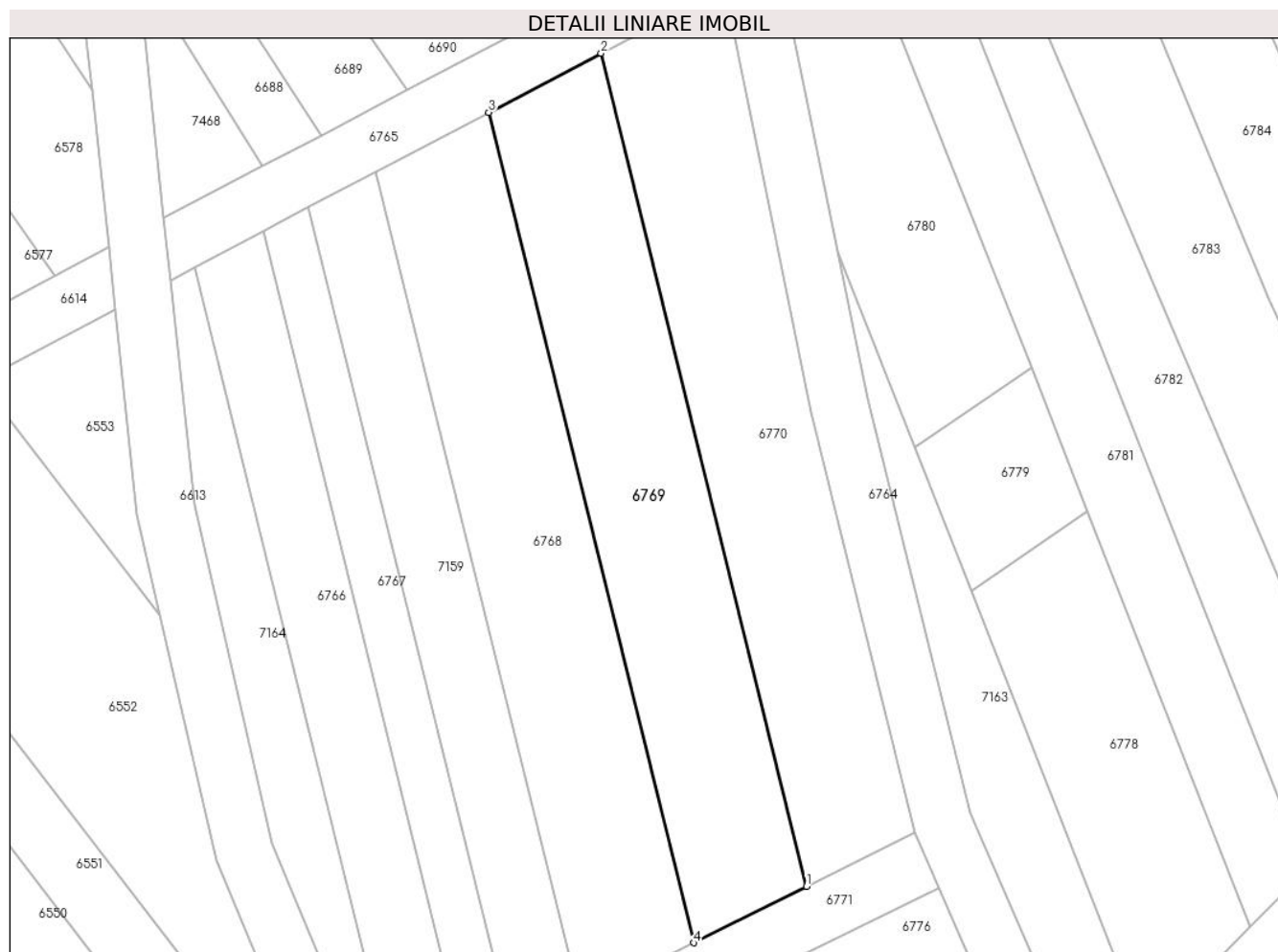
Inscrieri privind dezmembramintele dreptului de proprietate, drepturi reale de garanție și sarcini	Referințe
NU SUNT	

Anexa Nr. 1 La Partea I

Teren

Nr cadastral	Suprafața (mp)*	Observații / Referințe
	500	

* Suprafața este determinată în planul de proiecție Stereo 70.



Date referitoare la teren

Crt	Categorie folosință	Intravilan	Suprafața (mp)	Tarla	Parcelă	Nr. topo	Observații / Referințe
1	vie	NU	500	-	910/1	-	

Lungime Segmente

1) Valorile lungimilor segmentelor sunt obținute din proiecție în plan.

Punct început	X / Y	Punct sfârșit	X / Y	Lungime segment (** (m)
1	371.000,165 495.975,29	2	370.986,017 496.032,617	59.046
2	370.986,017 496.032,617	3	370.978,286 496.028,542	8.739
3	370.978,286 496.028,542	4	370.992,39 495.971,4	58.856
4	370.992,39 495.971,4	1	371.000,165 495.975,29	8.695

** Lungimile segmentelor sunt determinate în planul de proiecție Stereo 70 și sunt rotunjite la 1 milimetru.

***** Distanţa dintre puncte este formată din segmente cumulate ce sunt mai mici decât valoarea 1 milimetru.**

**DATE DESPRE IMOBILUL NR. 6770**

Oficiul de Cadastru și Publicitate Imobiliară ALBA
Biroul de Cadastru și Publicitate Imobiliară Alba Iulia

A. Partea I. Descrierea imobilului

TEREN Extravilan

Adresa: Jud. Alba

Nr. Crt	Nr cadastral Nr. topografic	Suprafața* (mp)	Observații / Referințe
A1		500	Sector cadastral:25 Teren neimprijmit;

B. Partea II. Proprietari și acte

Inscrieri privitoare la dreptul de proprietate și alte drepturi reale	Referințe
/	
Act Administrativ nr. 147/92, din 28/03/1994 emis de CJPSDDPAT ALBA;	
B1	A1
Intabulare, drept de PROPRIETATE, dobandit prin Reconstituire, cota actuala 1/1 1) PILT GHE ION CORNEL	

C. Partea III. SARCINI .

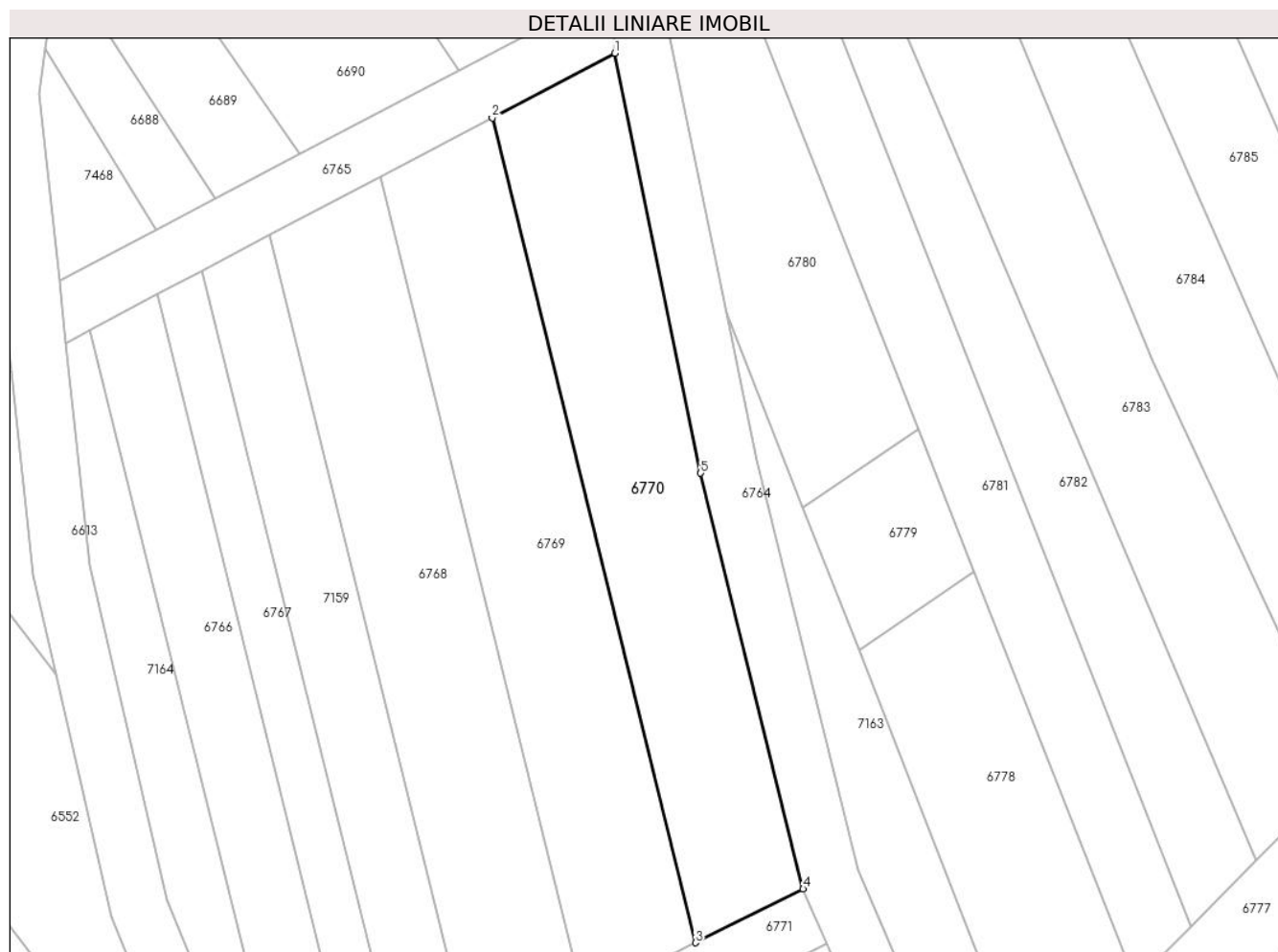
Inscrieri privind dezmembramintele dreptului de proprietate, drepturi reale de garanție și sarcini	Referințe
NU SUNT	

Anexa Nr. 1 La Partea I

Teren

Nr cadastral	Suprafața (mp)*	Observații / Referințe
	500	

* Suprafața este determinată în planul de proiecție Stereo 70.



Date referitoare la teren

Crt	Categorie folosință	Intravilan	Suprafața (mp)	Tarla	Parcelă	Nr. topo	Observații / Referințe
1	vie	NU	500	-	910/2	-	

Lungime Segmente

1) Valorile lungimilor segmentelor sunt obținute din proiecție în plan.

Punct început	X / Y	Punct sfârșit	X / Y	Lungime segment (** (m)
1	370.994,541 496.037,11	2	370.986,017 496.032,617	9.636
2	370.986,017 496.032,617	3	371.000,165 495.975,29	59.046
3	371.000,165 495.975,29	4	371.007,644 495.979,032	8.362
4	371.007,644 495.979,032	5	371.000,512 496.007,926	29.761
5	371.000,512 496.007,926	1	370.994,541 496.037,11	29.788

**** Lungimile segmentelor sunt determinate în planul de proiecţie Stereo 70 şi sunt rotunjite la 1 milimetru.**

***** Distanţa dintre puncte este formată din segmente cumulate ce sunt mai mici decât valoarea 1 milimetru.**

**DATE DESPRE IMOBILUL NR. 6771**

Oficiul de Cadastru și Publicitate Imobiliară ALBA
Biroul de Cadastru și Publicitate Imobiliară Alba Iulia

A. Partea I. Descrierea imobilului

TEREN Extravilan

Adresa: Jud. Alba

Nr. Crt	Nr cadastral Nr. topografic	Suprafața* (mp)	Observații / Referințe
A1		168	Sector cadastral:25 Teren neimprejmut;

B. Partea II. Proprietari și acte

Inscrieri privitoare la dreptul de proprietate și alte drepturi reale		Referințe
/		
Act Normativ nr. 7, din 13/03/1996 emis de Parlamentul Romaniei;		
B1	Inscrierea posesiei, drept de PROPRIETATE, dobandit prin Lege, cota actuala 1/1 1) NEIDENTIFICAT NEIDENTIFICAT	A1
Act Normativ nr. 7, din 13/03/1996 emis de Parlamentul Romaniei (art,13 alin.(15));		
B2	Se noteaza mentiunea proprietar neidentificat,	A1

C. Partea III. SARCINI .

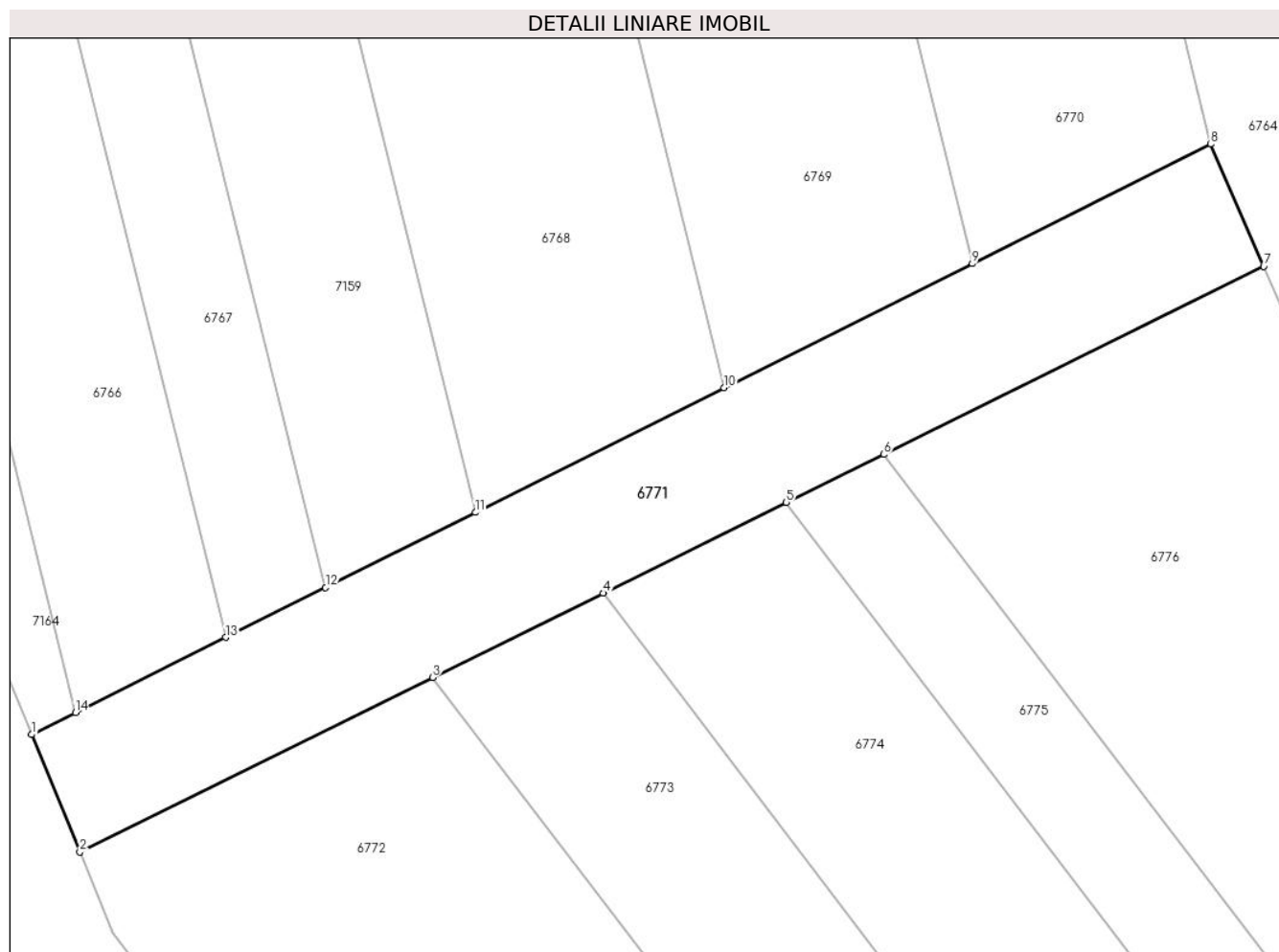
Inscrieri privind dezmembramintele dreptului de proprietate, drepturi reale de garanție și sarcini	Referințe
NU SUNT	

Anexa Nr. 1 La Partea I

Teren

Nr cadastral	Suprafața (mp)*	Observații / Referințe
	168	

* Suprafața este determinată în planul de proiecție Stereo 70.



Date referitoare la teren

Crt	Categorie folosință	Intravilan	Suprafața (mp)	Tarla	Parcelă	Nr. topo	Observații / Referințe
1	drum	NU	168	-	-	-	

Lungime Segmente

1) Valorile lungimilor segmentelor sunt obținute din proiecție în plan.

Punct început	X / Y	Punct sfârșit	X / Y	Lungime segment (** (m)
1	370.970,681 495.960,539	2	370.972,194 495.956,867	3.972
2	370.972,194 495.956,867	3	370.983,254 495.962,33	12.336
3	370.983,254 495.962,33	4	370.988,595 495.964,968	5.957
4	370.988,595 495.964,968	5	370.994,338 495.967,805	6.405
5	370.994,338 495.967,805	6	370.997,392 495.969,314	3.406

Punct început	X / Y	Punct sfârșit	X / Y	Lungime segment (** (m)
6	370.997,392 495.969,314	7	371.009,306 495.975,199	13.289
7	371.009,306 495.975,199	8	371.007,644 495.979,032	4.178
8	371.007,644 495.979,032	9	371.000,165 495.975,29	8.362
9	371.000,165 495.975,29	10	370.992,39 495.971,4	8.695
10	370.992,39 495.971,4	11	370.984,588 495.967,497	8.723
11	370.984,588 495.967,497	12	370.979,896 495.965,149	5.247
12	370.979,896 495.965,149	13	370.976,762 495.963,581	3.504
13	370.976,762 495.963,581	14	370.972,054 495.961,226	5.265
14	370.972,054 495.961,226	1	370.970,681 495.960,539	1.535

** Lungimile segmentelor sunt determinate în planul de proiecție Stereo 70 și sunt rotunjite la 1 milimetru.

*** Distanța dintre puncte este formată din segmente cumulate ce sunt mai mici decât valoarea 1 milimetru.

**DATE DESPRE IMOBILUL NR. 6772**

Oficiul de Cadastru și Publicitate Imobiliară ALBA
Biroul de Cadastru și Publicitate Imobiliară Alba Iulia

A. Partea I. Descrierea imobilului

TEREN Extravilan

Adresa: Jud. Alba

Nr. Crt	Nr cadastral Nr. topografic	Suprafața* (mp)	Observații / Referințe
A1		478	Sector cadastral:25 Teren neimprejmut;

B. Partea II. Proprietari și acte

Inscrieri privitoare la dreptul de proprietate și alte drepturi reale		Referințe
/		
Act Normativ nr. 7, din 13/03/1996 emis de Parlamentul Romaniei;		
B1	Inscrierea posesiei, drept de PROPRIETATE, dobandit prin Lege, cota actuala 1/1 1) NEIDENTIFICAT NEIDENTIFICAT	A1
Act Normativ nr. 7, din 13/03/1996 emis de Parlamentul Romaniei (art,13 alin.(14));		
B2	Se noteaza mentiunea proprietar neidentificat, rezerva comisiei locale de fond funciar.	A1

C. Partea III. SARCINI .

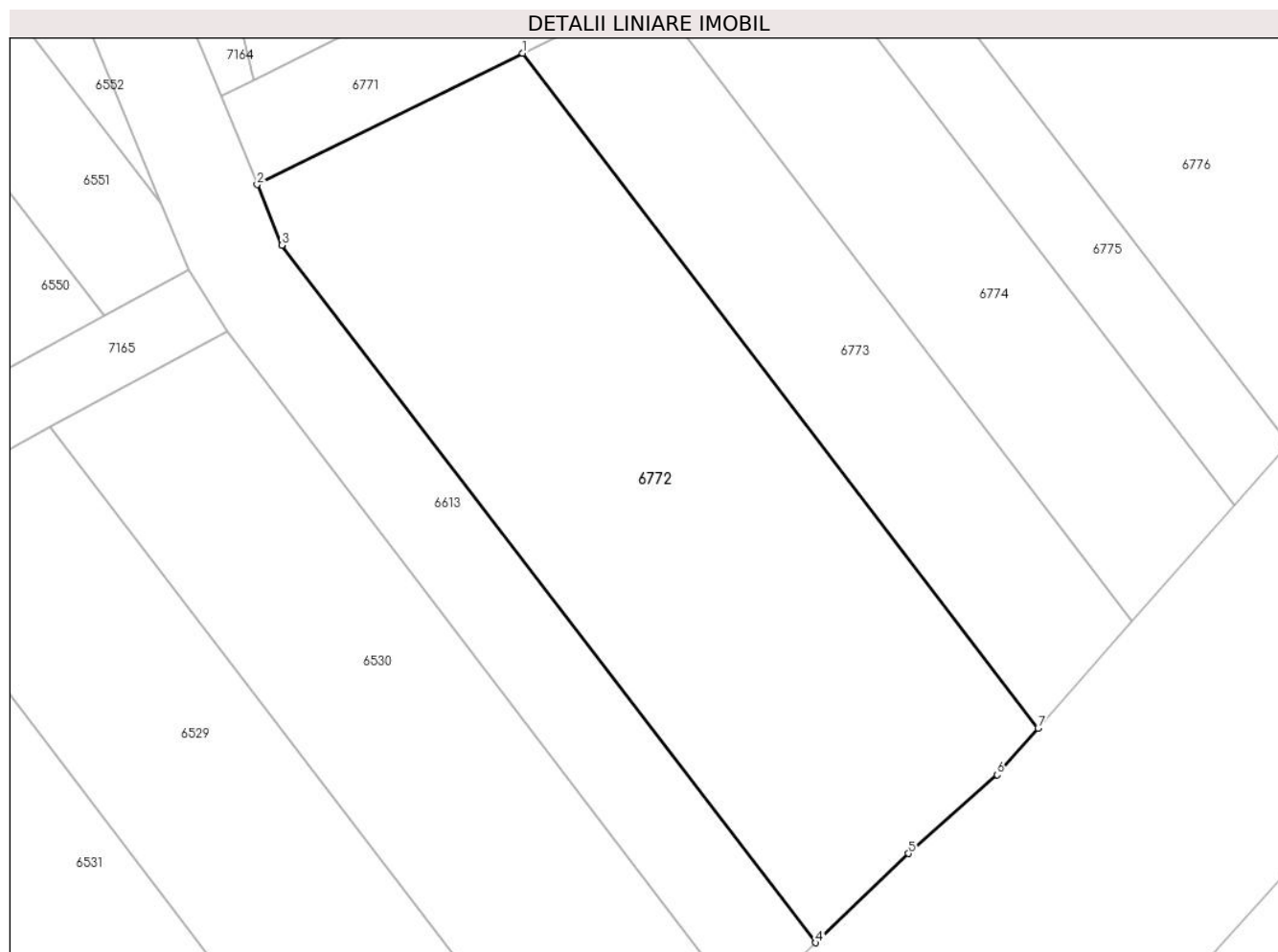
Inscrieri privind dezmembramintele dreptului de proprietate, drepturi reale de garanție și sarcini	Referințe
NU SUNT	

Anexa Nr. 1 La Partea I

Teren

Nr cadastral	Suprafața (mp)*	Observații / Referințe
	478	

* Suprafața este determinată în planul de proiecție Stereo 70.



Date referitoare la teren

Crt	Categorie folosință	Intravilan	Suprafața (mp)	Tarla	Parcelă	Nr. topo	Observații / Referințe
1	faneata	NU	478	-	-	-	

Lungime Segmente

1) Valorile lungimilor segmentelor sunt obținute din proiecție în plan.

Punct început	X / Y	Punct sfârșit	X / Y	Lungime segment (** (m)
1	370.983,254 495.962,33	2	370.972,194 495.956,867	12.336
2	370.972,194 495.956,867	3	370.973,234 495.954,343	2.729
3	370.973,234 495.954,343	4	370.995,458 495.925,3	36.571
4	370.995,458 495.925,3	5	370.999,327 495.929,013	5.362
5	370.999,327 495.929,013	6	371.003,019 495.932,296	4.941

Punct început	X / Y	Punct sfârșit	X / Y	Lungime segment (** (m)
6	371.003,019 495.932,296	7	371.004,726 495.934,234	2.583
7	371.004,726 495.934,234	1	370.983,254 495.962,33	35.362

** Lungimile segmentelor sunt determinate în planul de proiecție Stereo 70 și sunt rotunjite la 1 milimetru.

*** Distanța dintre puncte este formată din segmente cumulate ce sunt mai mici decât valoarea 1 milimetru.

**DATE DESPRE IMOBILUL NR. 6773**

Oficiul de Cadastru și Publicitate Imobiliară ALBA
Biroul de Cadastru și Publicitate Imobiliară Alba Iulia

A. Partea I. Descrierea imobilului

TEREN Extravilan

Adresa: Jud. Alba

Nr. Crt	Nr cadastral Nr. topografic	Suprafața* (mp)	Observații / Referințe
A1		200	Sector cadastral:25 Teren neimprejmuit;

B. Partea II. Proprietari și acte

Inscrieri privitoare la dreptul de proprietate și alte drepturi reale		Referințe
/		
Act Administrativ nr. 7034/1006, din 13/09/1995 emis de CJPSDDPAT ALBA;		
B1	Intabulare, drept de PROPRIETATE, dobandit prin Reconstituire, cota actuala 1/1 1) KELLER F FRANCISC 2) KELLER F M	A1

C. Partea III. SARCINI .

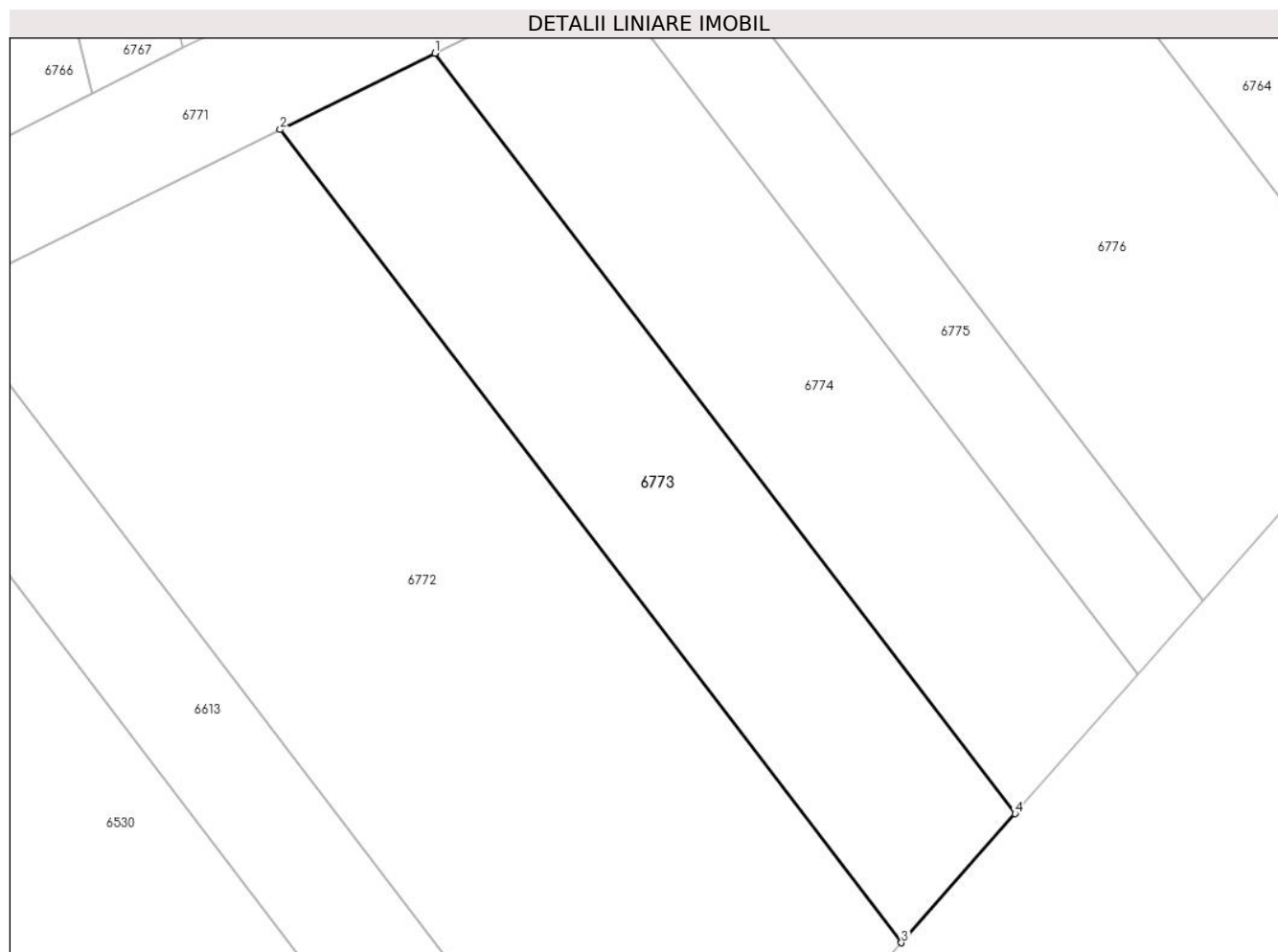
Inscrieri privind dezmembramintele dreptului de proprietate, drepturi reale de garanție și sarcini	Referințe
NU SUNT	

Anexa Nr. 1 La Partea I

Teren

Nr cadastral	Suprafața (mp)*	Observații / Referințe
	200	

* Suprafața este determinată în planul de proiecție Stereo 70.



Date referitoare la teren

Crt	Categorie folosință	Intra vilan	Suprafața (mp)	Tarla	Parcelă	Nr. topo	Observații / Referințe
1	vie	NU	200	-	913/1	-	

Lungime Segmente

1) Valorile lungimilor segmentelor sunt obținute din proiecție în plan.

Punct început	X / Y	Punct sfârșit	X / Y	Lungime segment (** (m)
1	370.988,595 495.964,968	2	370.983,254 495.962,33	5.957
2	370.983,254 495.962,33	3	371.004,726 495.934,234	35.362
3	371.004,726 495.934,234	4	371.008,656 495.938,694	5.944
4	371.008,656 495.938,694	1	370.988,595 495.964,968	33.057

** Lungimile segmentelor sunt determinate în planul de proiecție Stereo 70 și sunt rotunjite la 1 milimetru.

***** Distanţa dintre puncte este formată din segmente cumulate ce sunt mai mici decât valoarea 1 milimetru.**

**DATE DESPRE IMOBILUL NR. 6774**

Oficiul de Cadastru și Publicitate Imobiliară ALBA
Biroul de Cadastru și Publicitate Imobiliară Alba Iulia

A. Partea I. Descrierea imobilului

TEREN Extravilan

Adresa: Jud. Alba

Nr. Crt	Nr cadastral Nr. topografic	Suprafața* (mp)	Observații / Referințe
A1		200	Sector cadastral:25 Teren neimprejmuit;

B. Partea II. Proprietari și acte

Inscrieri privitoare la dreptul de proprietate și alte drepturi reale		Referințe
/		
Act Administrativ nr. 7034/1006, din 13/09/1995 emis de CJPSDDPAT ALBA;		
B1	Intabulare, drept de PROPRIETATE, dobandit prin Reconstituire, cota actuala 1/1 1) KELLER F FRANCISC 2) KELLER F M	A1

C. Partea III. SARCINI .

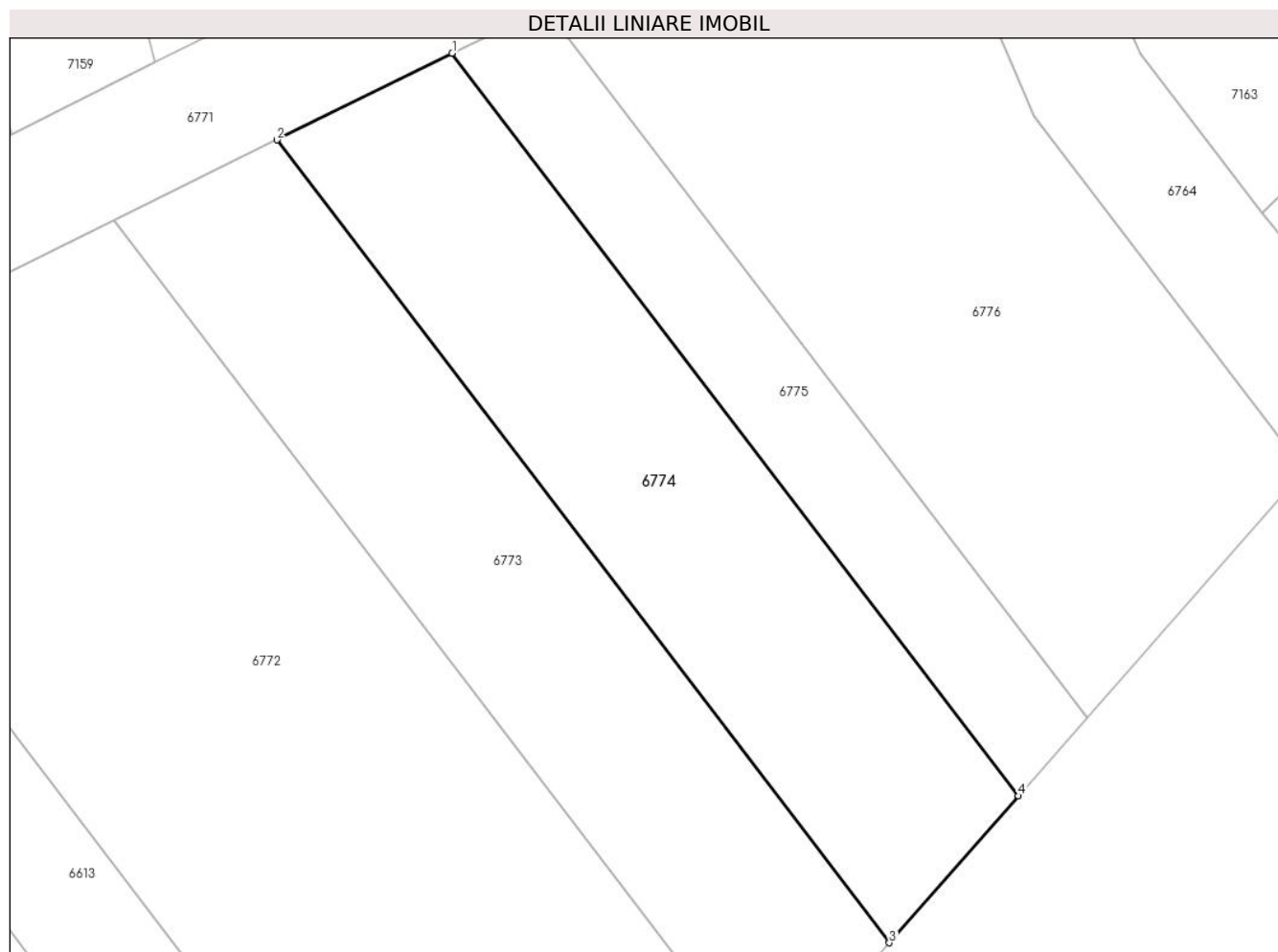
Inscrieri privind dezmembramintele dreptului de proprietate, drepturi reale de garanție și sarcini	Referințe
NU SUNT	

Anexa Nr. 1 La Partea I

Teren

Nr cadastral	Suprafața (mp)*	Observații / Referințe
	200	

* Suprafața este determinată în planul de proiecție Stereo 70.



Date referitoare la teren

Crt	Categorie folosință	Intra vilan	Suprafața (mp)	Tarla	Parcelă	Nr. topo	Observații / Referințe
1	arabil	NU	200	-	913/2	-	

Lungime Segmente

1) Valorile lungimilor segmentelor sunt obținute din proiecție în plan.

Punct început	X / Y	Punct sfârșit	X / Y	Lungime segment (** (m)
1	370.994,338 495.967,805	2	370.988,595 495.964,968	6.405
2	370.988,595 495.964,968	3	371.008,656 495.938,694	33.057
3	371.008,656 495.938,694	4	371.012,888 495.943,498	6.403
4	371.012,888 495.943,498	1	370.994,338 495.967,805	30.577

** Lungimile segmentelor sunt determinate în planul de proiecție Stereo 70 și sunt rotunjite la 1 milimetru.

***** Distanţa dintre puncte este formată din segmente cumulate ce sunt mai mici decât valoarea 1 milimetru.**

**DATE DESPRE IMOBILUL NR. 6775**

Oficiul de Cadastru și Publicitate Imobiliară ALBA
Biroul de Cadastru și Publicitate Imobiliară Alba Iulia

A. Partea I. Descrierea imobilului

TEREN Extravilan

Adresa: Jud. Alba

Nr. Crt	Nr cadastral Nr. topografic	Suprafața* (mp)	Observații / Referințe
A1		100	Sector cadastral:25 Teren neimprejmuit;

B. Partea II. Proprietari și acte

Inscrieri privitoare la dreptul de proprietate și alte drepturi reale		Referințe
/		
Act Administrativ nr. 7034/1006, din 13/09/1995 emis de CJPSDDPAT ALBA;		
B1	Intabulare, drept de PROPRIETATE, dobandit prin Reconstituire, cota actuala 1/1 1) KELLER F FRANCISC 2) KELLER F M	A1

C. Partea III. SARCINI .

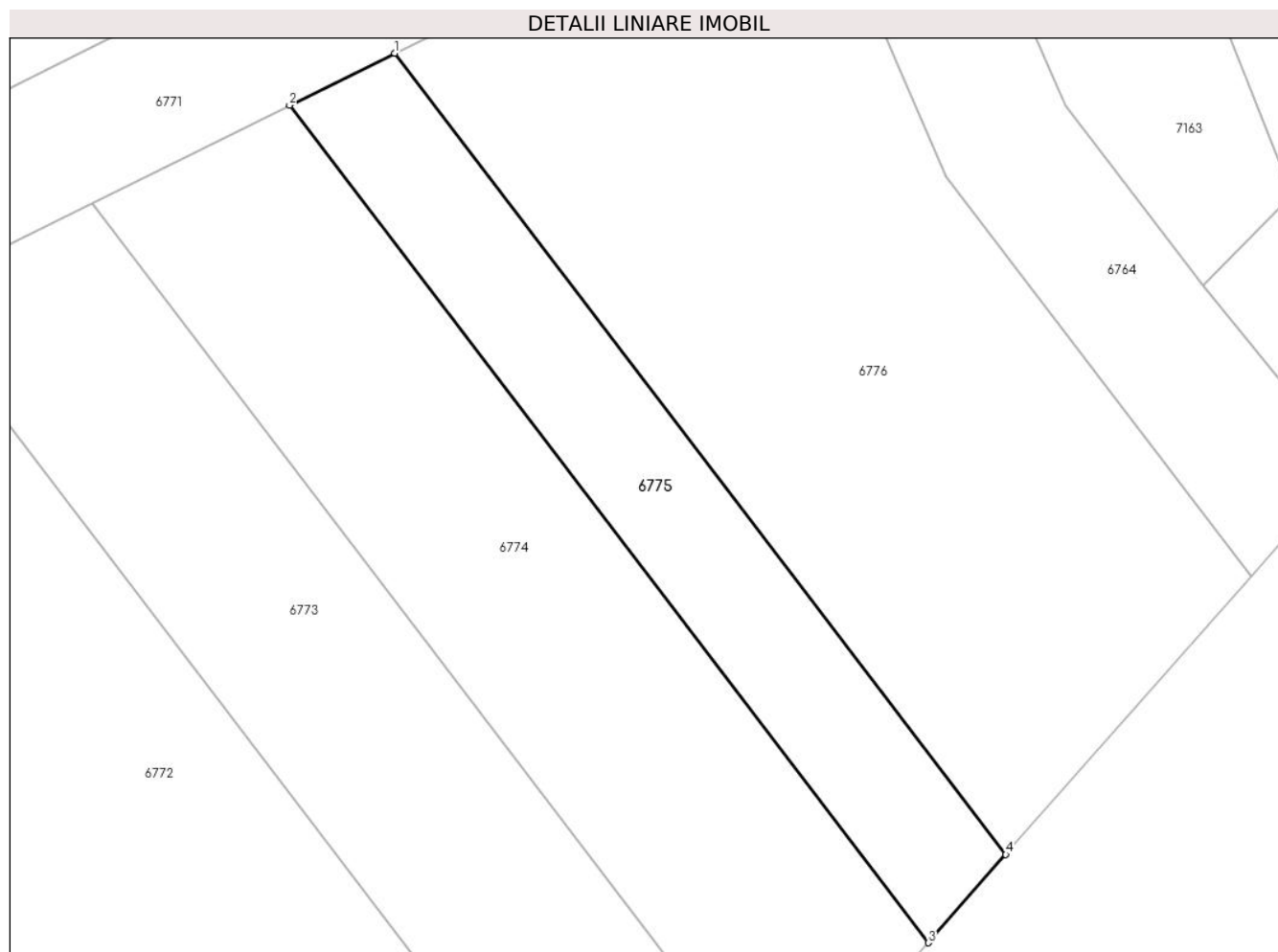
Inscrieri privind dezmembramintele dreptului de proprietate, drepturi reale de garanție și sarcini	Referințe
NU SUNT	

Anexa Nr. 1 La Partea I

Teren

Nr cadastral	Suprafața (mp)*	Observații / Referințe
	100	

* Suprafața este determinată în planul de proiecție Stereo 70.



Date referitoare la teren

Crt	Categorie folosință	Intra vilan	Suprafața (mp)	Tarla	Parcelă	Nr. topo	Observații / Referințe
1	vie	NU	100	-	913/3	-	

Lungime Segmente

1) Valorile lungimilor segmentelor sunt obținute din proiecție în plan.

Punct început	X / Y	Punct sfârșit	X / Y	Lungime segment (** (m)
1	370.997,392 495.969,314	2	370.994,338 495.967,805	3.406
2	370.994,338 495.967,805	3	371.012,888 495.943,498	30.577
3	371.012,888 495.943,498	4	371.015,144 495.946,059	3.413
4	371.015,144 495.946,059	1	370.997,392 495.969,314	29.257

** Lungimile segmentelor sunt determinate în planul de proiecție Stereo 70 și sunt rotunjite la 1 milimetru.

***** Distanţa dintre puncte este formată din segmente cumulate ce sunt mai mici decât valoarea 1 milimetru.**

**DATE DESPRE IMOBILUL NR. 6776**

Oficiul de Cadastru și Publicitate Imobiliară ALBA
Biroul de Cadastru și Publicitate Imobiliară Alba Iulia

A. Partea I. Descrierea imobilului

TEREN Extravilan

Adresa: Jud. Alba

Nr. Crt	Nr cadastral Nr. topografic	Suprafața* (mp)	Observații / Referințe
A1		300	Sector cadastral:25 Teren neimprejmuit;

B. Partea II. Proprietari și acte

Inscrieri privitoare la dreptul de proprietate și alte drepturi reale		Referințe
/		
Act Administrativ nr. 7034/1006, din 13/09/1995 emis de CJPSDDPAT ALBA;		
B1	Intabulare, drept de PROPRIETATE, dobandit prin Reconstituire, cota actuala 1/1 1) KELLER F FRANCISC 2) KELLER F M	A1

C. Partea III. SARCINI .

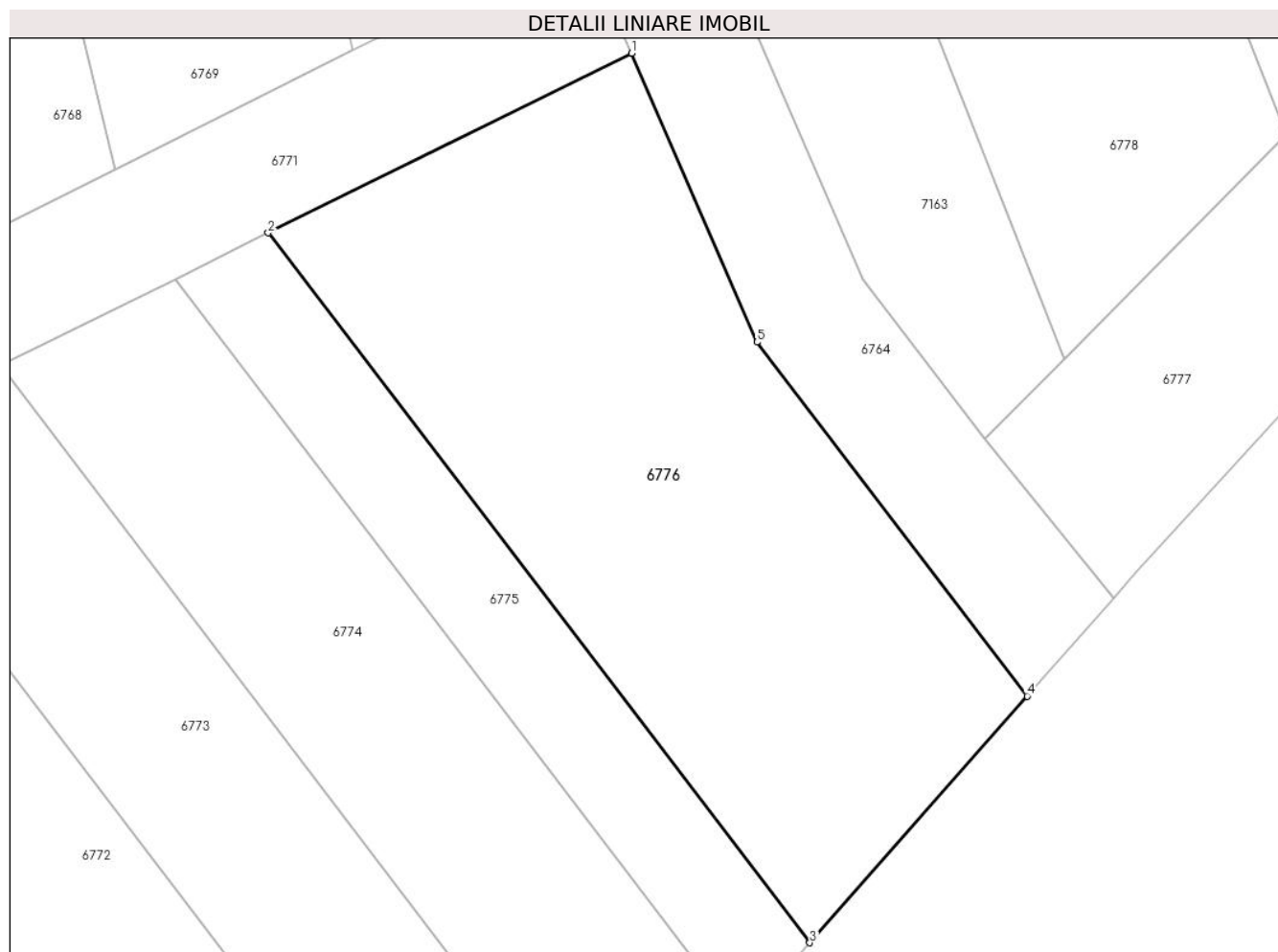
Inscrieri privind dezmembramintele dreptului de proprietate, drepturi reale de garanție și sarcini	Referințe
NU SUNT	

Anexa Nr. 1 La Partea I

Teren

Nr cadastral	Suprafața (mp)*	Observații / Referințe
	300	

* Suprafața este determinată în planul de proiecție Stereo 70.



Date referitoare la teren

Crt	Categorie folosință	Intravilan	Suprafața (mp)	Tarla	Parcelă	Nr. topo	Observații / Referințe
1	arabil	NU	300	-	912	-	

Lungime Segmente

1) Valorile lungimilor segmentelor sunt obținute din proiecție în plan.

Punct început	X / Y	Punct sfârșit	X / Y	Lungime segment (** (m)
1	371.009,306 495.975,199	2	370.997,392 495.969,314	13.289
2	370.997,392 495.969,314	3	371.015,144 495.946,059	29.257
3	371.015,144 495.946,059	4	371.022,264 495.954,14	10.769
4	371.022,264 495.954,14	5	371.013,409 495.965,738	14.592
5	371.013,409 495.965,738	1	371.009,306 495.975,199	10.313

**** Lungimile segmentelor sunt determinate în planul de proiecţie Stereo 70 şi sunt rotunjite la 1 milimetru.**

***** Distanţa dintre puncte este formată din segmente cumulate ce sunt mai mici decât valoarea 1 milimetru.**

**DATE DESPRE IMOBILUL NR. 6777**

Oficiul de Cadastru și Publicitate Imobiliară ALBA
Biroul de Cadastru și Publicitate Imobiliară Alba Iulia

A. Partea I. Descrierea imobilului

TEREN Extravilan

Adresa: Jud. Alba

Nr. Crt	Nr cadastral Nr. topografic	Suprafața* (mp)	Observații / Referințe
A1		1.403	Sector cadastral:25 Teren neimprijmit;

B. Partea II. Proprietari și acte

Inscrieri privitoare la dreptul de proprietate și alte drepturi reale		Referințe
/		
Act Normativ nr. 7, din 13/03/1996 emis de Parlamentul Romaniei;		
B1	Inscrierea posesiei, drept de PROPRIETATE, dobandit prin Lege, cota actuala 1/1 1) NEIDENTIFICAT NEIDENTIFICAT	A1
Act Normativ nr. 7, din 13/03/1996 emis de Parlamentul Romaniei (art,13 alin.(15));		
B2	Se noteaza mentiunea proprietar neidentificat,	A1

C. Partea III. SARCINI .

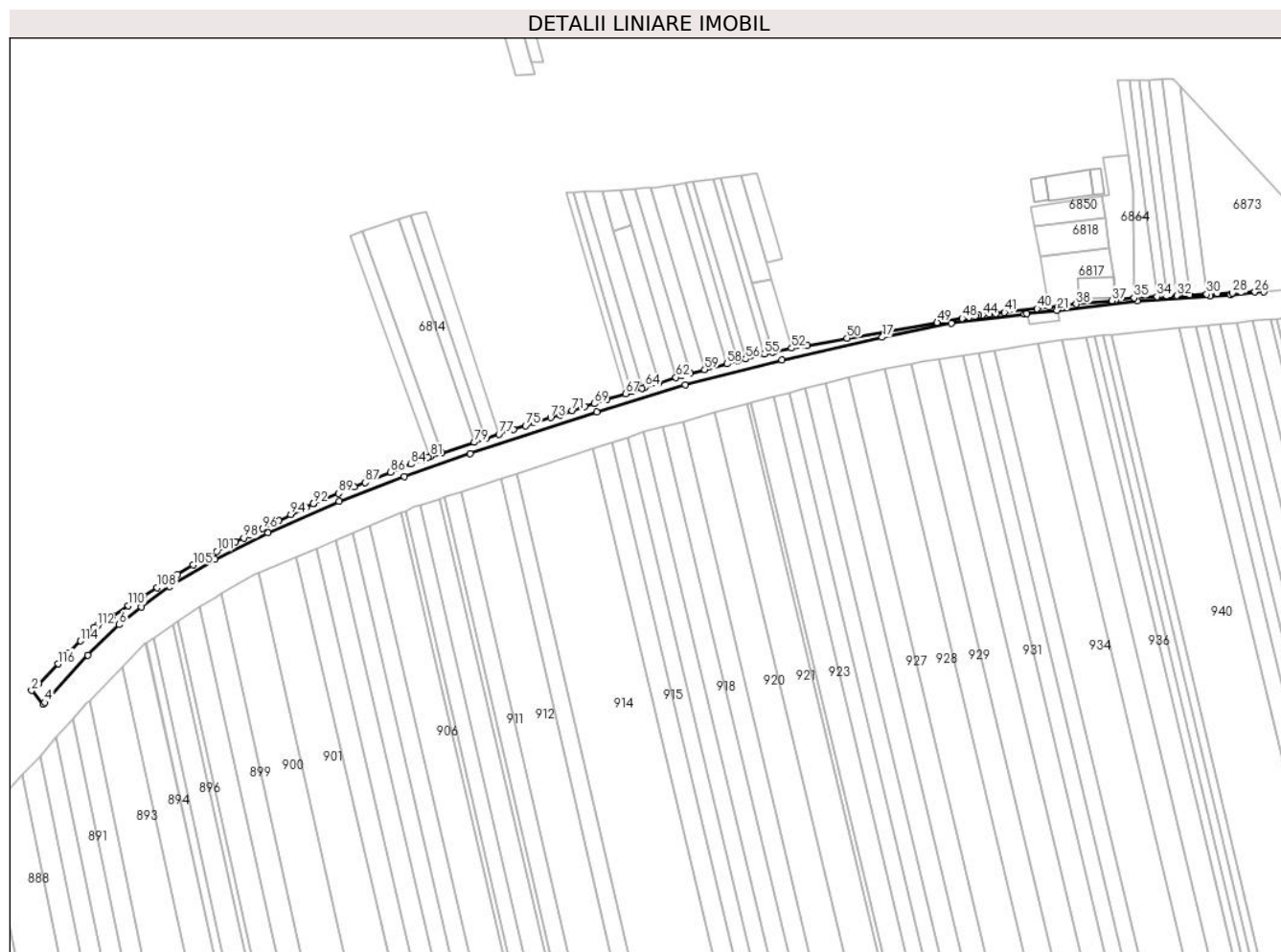
Inscrieri privind dezmembramintele dreptului de proprietate, drepturi reale de garanție și sarcini	Referințe
NU SUNT	

Anexa Nr. 1 La Partea I

Teren

Nr cadastral	Suprafața (mp)*	Observații / Referințe
	1.403	

* Suprafața este determinată în planul de proiecție Stereo 70.



Date referitoare la teren

Crt	Categorie folosință	Intravilan	Suprafața (mp)	Tarla	Parcelă	Nr. topo	Observații / Referințe
1	altele	NU	1.403	-	-	-	TALUZ

Lungime Segmente

1) Valorile lungimilor segmentelor sunt obținute din proiecție în plan.

Punct început	X / Y	Punct sfârșit	X / Y	Lungime segment
1	371.023,477 495.965,194	2	371.020,87 495.962,562	3.705
4	371.025,791 495.958,143	5	371.041,917 495.975,821	23.928
7	371.061,896 495.993,862	8	371.072,526 496.001,372	13.015
10	371.109,201 496.021,411	11	371.135,812 496.033,197	29.104
13	371.184,81 496.051,002	14	371.232,111 496.066,603	49.807
16	371.301,379 496.085,952	17	371.338,745 496.094,492	38.329
2	371.020,87 495.962,562	3	371.025,104 495.957,364	6.704
5	371.041,917 495.975,821	6	371.053,588 495.987,163	16.274
8	371.072,526 496.001,372	9	371.089,388 496.011,565	19.703
11	371.135,812 496.033,197	12	371.160,152 496.042,472	26.047
14	371.232,111 496.066,603	15	371.265,147 496.076,653	34.531
17	371.338,745 496.094,492	18	371.364,613 496.099,693	26.386
3	371.025,104 495.957,364	4	371.025,791 495.958,143	1.039
6	371.053,588 495.987,163	7	371.061,896 495.993,862	10.672
9	371.089,388 496.011,565	10	371.109,201 496.021,411	22.125
12	371.160,152 496.042,472	13	371.184,81 496.051,002	26.092
15	371.265,147 496.076,653	16	371.301,379 496.085,952	37.406
18	371.364,613 496.099,693	19	371.391,98 496.103,177	27.588

Punct început	X / Y	Punct sfârșit	X / Y	Lungime segment	Punct început	X / Y	Punct sfârșit	X / Y	Lungime segment	Punct început	X / Y	Punct sfârșit	X / Y	Lungime segment
19	371.391,98 496.103,177	20	371.392,749 496.103,266	0.774	20	371.392,749 496.103,266	21	371.404,144 496.104,576	11.47	21	371.404,144 496.104,576	22	371.434,133 496.108,025	30.187
22	371.434,133 496.108,025	23	371.461,292 496.109,971	27.229	23	371.461,292 496.109,971	24	371.468,919 496.110,329	7.635	24	371.468,919 496.110,329	25	371.481,433 496.111,6	12.578
25	371.481,433 496.111,6	26	371.478,103 496.111,441	3.334	26	371.478,103 496.111,441	27	371.472,92 496.111,194	5.189	27	371.472,92 496.111,194	28	371.469,763 496.111,043	3.161
28	371.469,763 496.111,043	29	371.463,983 496.110,768	5.787	29	371.463,983 496.110,768	30	371.460,014 496.110,578	3.974	30	371.460,014 496.110,578	31	371.453,804 496.110,282	6.217
31	371.453,804 496.110,282	32	371.448,873 496.110,047	4.937	32	371.448,873 496.110,047	33	371.445,178 496.109,871	3.699	33	371.445,178 496.109,871	34	371.441,486 496.109,694	3.696
34	371.441,486 496.109,694	35	371.432,956 496.109,288	8.54	35	371.432,956 496.109,288	36	371.425,99 496.108,326	7.032	36	371.425,99 496.108,326	37	371.424,719 496.108,151	1.283
37	371.424,719 496.108,151	38	371.411,357 496.106,904	13.42	38	371.411,357 496.106,904	39	371.401,242 496.105,749	10.181	39	371.401,242 496.105,749	40	371.396,71 496.105,226	4.562
40	371.396,71 496.105,226	41	371.384,523 496.103,818	12.268	41	371.384,523 496.103,818	42	371.381,321 496.103,448	3.223	42	371.381,321 496.103,448	43	371.378,806 496.103,158	2.532
43	371.378,806 496.103,158	44	371.376,276 496.102,865	2.547	44	371.376,276 496.102,865	45	371.374,831 496.102,698	1.455	45	371.374,831 496.102,698	46	371.373,742 496.102,512	1.105
46	371.373,742 496.102,512	47	371.371,198 496.102,076	2.581	47	371.371,198 496.102,076	48	371.368,621 496.101,635	2.614	48	371.368,621 496.101,635	49	371.359,335 496.100,045	9.421
49	371.359,335 496.100,045	50	371.325,665 496.094,242	34.166	50	371.325,665 496.094,242	51	371.310,843 496.091,504	15.073	51	371.310,843 496.091,504	52	371.304,953 496.090,417	5.989
52	371.304,953 496.090,417	53	371.298,446 496.089,215	6.617	53	371.298,446 496.089,215	54	371.297,64 496.089,005	0.833	54	371.297,64 496.089,005	55	371.294,784 496.088,262	2.951
55	371.294,784 496.088,262	56	371.287,707 496.086,421	7.313	56	371.287,707 496.086,421	57	371.284,9 496.085,69	2.901	57	371.284,9 496.085,69	58	371.280,714 496.084,602	4.325
58	371.280,714 496.084,602	59	371.272,44 496.082,449	8.55	59	371.272,44 496.082,449	60	371.267,016 496.081,038	5.605	60	371.267,016 496.081,038	61	371.263,85 496.080,214	3.271
61	371.263,85 496.080,214	62	371.261,707 496.079,542	2.246	62	371.261,707 496.079,542	63	371.255,266 496.077,491	6.76	63	371.255,266 496.077,491	64	371.250,22 496.075,871	5.3
64	371.250,22 496.075,871	65	371.248,971 496.075,47	1.312	65	371.248,971 496.075,47	66	371.245,258 496.074,28	3.899	66	371.245,258 496.074,28	67	371.242,814 496.073,476	2.573
67	371.242,814 496.073,476	68	371.235,92 496.071,253	7.244	68	371.235,92 496.071,253	69	371.231,168 496.069,72	4.993	69	371.231,168 496.069,72	70	371.227,637 496.068,582	3.71
70	371.227,637 496.068,582	71	371.222,972 496.067,077	4.902	71	371.222,972 496.067,077	72	371.218,355 496.065,588	4.851	72	371.218,355 496.065,588	73	371.214,923 496.064,482	3.606
73	371.214,923 496.064,482	74	371.208,857 496.062,526	6.374	74	371.208,857 496.062,526	75	371.205,505 496.061,445	3.522	75	371.205,505 496.061,445	76	371.201,071 496.060,015	4.659
76	371.201,071 496.060,015	77	371.195,587 496.058,246	5.762	77	371.195,587 496.058,246	78	371.190,631 496.056,648	5.207	78	371.190,631 496.056,648	79	371.186,306 496.055,253	4.544
79	371.186,306 496.055,253	80	371.174,235 496.051,361	12.683	80	371.174,235 496.051,361	81	371.169,899 496.049,963	4.556	81	371.169,899 496.049,963	82	371.168,89 496.049,637	1.06
82	371.168,89 496.049,637	83	371.166,849 496.048,814	2.201	83	371.166,849 496.048,814	84	371.162,634 496.047,116	4.544	84	371.162,634 496.047,116	85	371.158,764 496.045,556	4.173
85	371.158,764 496.045,556	86	371.155,028 496.044,05	4.028	86	371.155,028 496.044,05	87	371.145,583 496.040,243	10.183	87	371.145,583 496.040,243	88	371.141,385 496.038,551	4.526
88	371.141,385 496.038,551	89	371.135,527 496.036,189	6.316	89	371.135,527 496.036,189	90	371.129,23 496.033,651	6.789	90	371.129,23 496.033,651	91	371.126,396 496.032,509	3.055
91	371.126,396 496.032,509	92	371.126,09 496.032,358	0.341	92	371.126,09 496.032,358	93	371.123,342 496.031,0	3.065	93	371.123,342 496.031,0	94	371.117,773 496.028,251	6.211
94	371.117,773 496.028,251	95	371.113,206 496.025,995	5.094	95	371.113,206 496.025,995	96	371.107,178 496.023,019	6.723	96	371.107,178 496.023,019	97	371.102,146 496.020,534	5.612
97	371.102,146 496.020,534	98	371.100,131 496.019,539	2.247	98	371.100,131 496.019,539	99	371.097,106 496.018,045	3.374	99	371.097,106 496.018,045	100	371.094,078 496.016,55	3.377
100	371.094,078 496.016,55	101	371.090,036 496.014,554	4.508	101	371.090,036 496.014,554	102	371.086,107 496.012,614	4.382	102	371.086,107 496.012,614	103	371.085,031 496.011,933	1.273
103	371.085,031 496.011,933	104	371.084,069 496.011,324	1.139	104	371.084,069 496.011,324	105	371.081,187 496.009,5	3.411	105	371.081,187 496.009,5	106	371.075,44 496.005,864	6.801
106	371.075,44 496.005,864	107	371.071,596 496.003,431	4.549	107	371.071,596 496.003,431	108	371.067,737 496.000,989	4.567	108	371.067,737 496.000,989	109	371.062,892 495.997,923	5.734
109	371.062,892 495.997,923	110	371.057,047 495.994,224	6.917	110	371.057,047 495.994,224	111	371.051,166 495.990,503	6.959	111	371.051,166 495.990,503	112	371.045,345 495.986,819	6.889
112	371.045,345 495.986,819	113	371.044,096 495.986,029	1.478	113	371.044,096 495.986,029	114	371.039,186 495.981,058	6.987	114	371.039,186 495.981,058	115	371.034,592 495.976,419	6.529
115	371.034,592 495.976,419	116	371.030,75 495.972,539	5.46	116	371.030,75 495.972,539	1	371.023,477 495.965,194	10.337					

**** Lungimile segmentelor sunt determinate în planul de proiecție Stereo 70 și sunt rotunjite la 1 milimetru.**

***** Distanța dintre puncte este formată din segmente cumulate ce sunt mai mici decât valoarea 1 milimetru.**

**DATE DESPRE IMOBILUL NR. 6778**

Oficiul de Cadastru și Publicitate Imobiliară ALBA
Biroul de Cadastru și Publicitate Imobiliară Alba Iulia

A. Partea I. Descrierea imobilului

TEREN Extravilan

Adresa: Jud. Alba

Nr. Crt	Nr cadastral Nr. topografic	Suprafața* (mp)	Observații / Referințe
A1		300	Sector cadastral:25 Teren neimpregmuit;

B. Partea II. Proprietari și acte

Inscrieri privitoare la dreptul de proprietate și alte drepturi reale	Referințe
/	
Act Administrativ nr. 5207/499, din 06/12/1994 emis de CJPSDDPAT ALBA;	
B1	A1
Intabulare, drept de PROPRIETATE, dobandit prin Reconstituire, cota actuala 1/1 1) VIOREL N VIOREL	

C. Partea III. SARCINI .

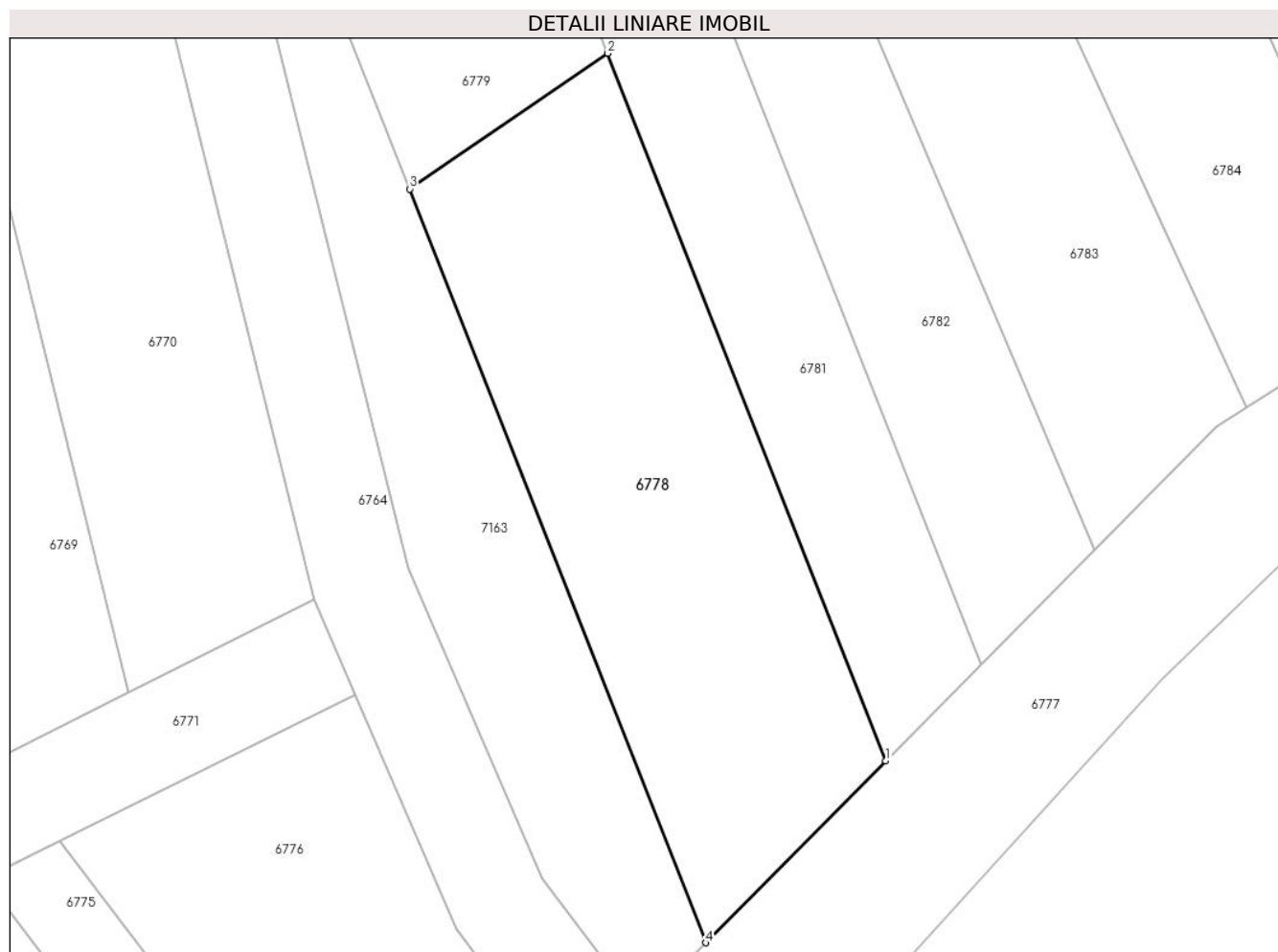
Inscrieri privind dezmembramintele dreptului de proprietate, drepturi reale de garanție și sarcini	Referințe
NU SUNT	

Anexa Nr. 1 La Partea I

Teren

Nr cadastral	Suprafața (mp)*	Observații / Referințe
	300	

* Suprafața este determinată în planul de proiecție Stereo 70.



Date referitoare la teren

Crt	Categorie folosință	Intravilan	Suprafața (mp)	Tarla	Parcelă	Nr. topo	Observații / Referințe
1	vie	NU	300	-	862/1	-	

Lungime Segmente

1) Valorile lungimilor segmentelor sunt obținute din proiecție în plan.

Punct început	X / Y	Punct sfârșit	X / Y	Lungime segment (** (m)
1	371.030,75 495.972,539	2	371.019,528 496.001,094	30.681
2	371.019,528 496.001,094	3	371.011,521 495.995,615	9.702
3	371.011,521 495.995,615	4	371.023,477 495.965,194	32.685
4	371.023,477 495.965,194	1	371.030,75 495.972,539	10.337

** Lungimile segmentelor sunt determinate în planul de proiecție Stereo 70 și sunt rotunjite la 1 milimetru.

***** Distanţa dintre puncte este formată din segmente cumulate ce sunt mai mici decât valoarea 1 milimetru.**

**DATE DESPRE IMOBILUL NR. 6779**

Oficiul de Cadastru și Publicitate Imobiliară ALBA
Biroul de Cadastru și Publicitate Imobiliară Alba Iulia

A. Partea I. Descrierea imobilului

TEREN Extravilan

Adresa: Jud. Alba

Nr. Crt	Nr cadastral Nr. topografic	Suprafața* (mp)	Observații / Referințe
A1		100	Sector cadastral:25 Teren neimprejmuit;

B. Partea II. Proprietari și acte

Inscrieri privitoare la dreptul de proprietate și alte drepturi reale	Referințe
/	
Act Administrativ nr. 5207/499, din 06/12/1994 emis de CJPSDDPAT ALBA;	
B1	A1
Intabulare, drept de PROPRIETATE, dobandit prin Reconstituire, cota actuala 1/1 1) VIOREL N VIOREL	

C. Partea III. SARCINI .

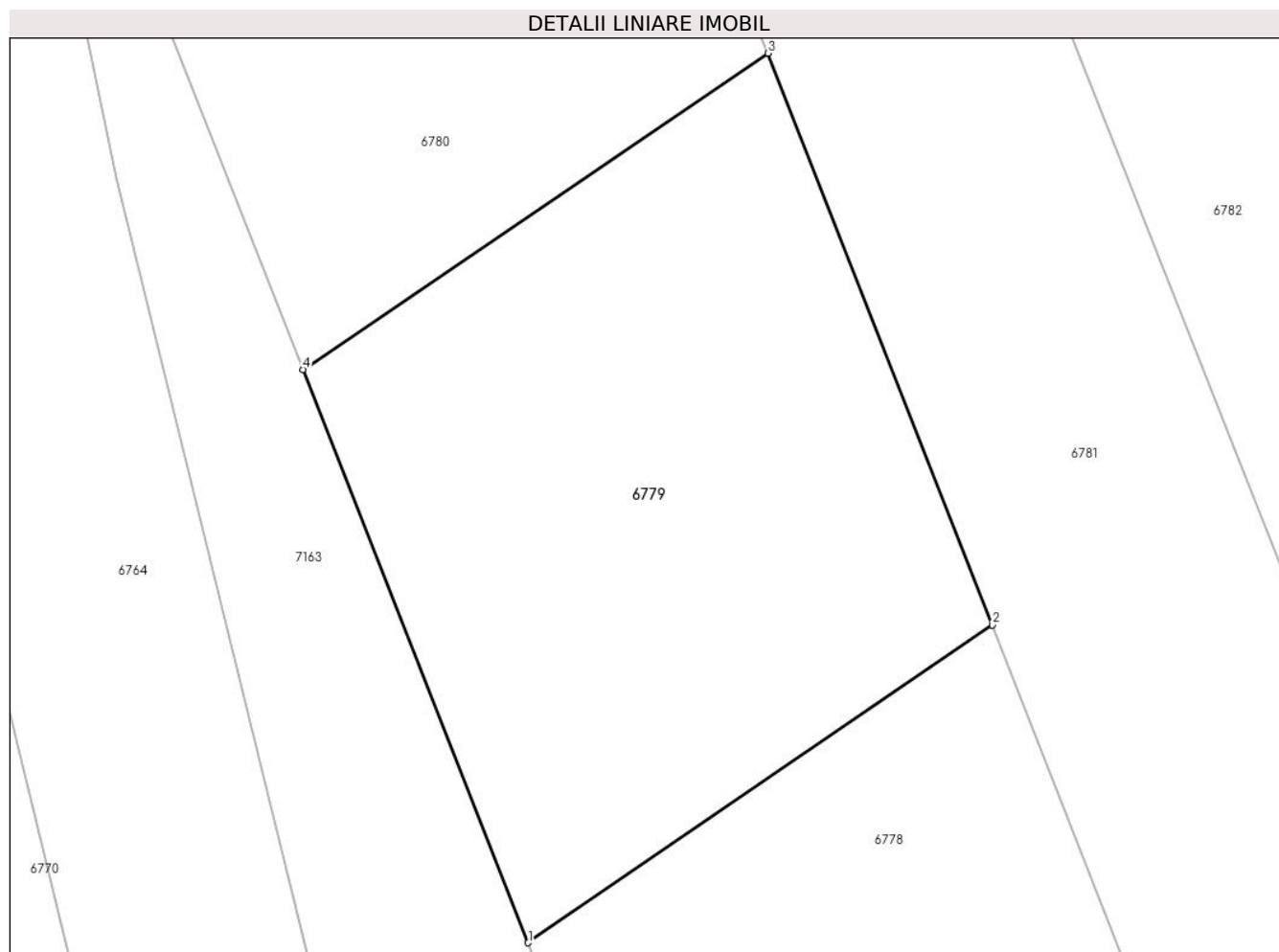
Inscrieri privind dezmembramintele dreptului de proprietate, drepturi reale de garanție și sarcini	Referințe
NU SUNT	

Anexa Nr. 1 La Partea I

Teren

Nr cadastral	Suprafața (mp)*	Observații / Referințe
	100	

* Suprafața este determinată în planul de proiecție Stereo 70.



Date referitoare la teren

Crt	Categorie folosință	Intravilan	Suprafața (mp)	Tarla	Parcelă	Nr. topo	Observații / Referințe
1	faneata	NU	100	-	862/2	-	

Lungime Segmente

1) Valorile lungimilor segmentelor sunt obținute din proiecție în plan.

Punct început	X / Y	Punct sfârșit	X / Y	Lungime segment (** (m)
1	371.011,521 495.995,615	2	371.019,528 496.001,094	9.702
2	371.019,528 496.001,094	3	371.015,654 496.010,951	10.591
3	371.015,654 496.010,951	4	371.007,637 496.005,496	9.696
4	371.007,637 496.005,496	1	371.011,521 495.995,615	10.617

** Lungimile segmentelor sunt determinate în planul de proiecție Stereo 70 și sunt rotunjite la 1 milimetru.

***** Distanţa dintre puncte este formată din segmente cumulate ce sunt mai mici decât valoarea 1 milimetru.**

**DATE DESPRE IMOBILUL NR. 6780**

Oficiul de Cadastru și Publicitate Imobiliară ALBA
Biroul de Cadastru și Publicitate Imobiliară Alba Iulia

A. Partea I. Descrierea imobilului

TEREN Extravilan

Adresa: Jud. Alba

Nr. Crt	Nr cadastral Nr. topografic	Suprafața* (mp)	Observații / Referințe
A1		300	Sector cadastral:25 Teren neimprejmit;

B. Partea II. Proprietari și acte

Inscrieri privitoare la dreptul de proprietate și alte drepturi reale		Referințe
/		
Act Normativ nr. 7, din 13/03/1996 emis de Parlamentul Romaniei;		
B1	Inscrierea posesiei, drept de PROPRIETATE, dobandit prin Lege, cota actuala 1/1 1) NEIDENTIFICAT NEIDENTIFICAT	A1
Act Normativ nr. 7, din 13/03/1996 emis de Parlamentul Romaniei (art,13 alin.(14));		
B2	Se noteaza mentiunea proprietar neidentificat, rezerva comisiei locale de fond funciar.	A1

C. Partea III. SARCINI .

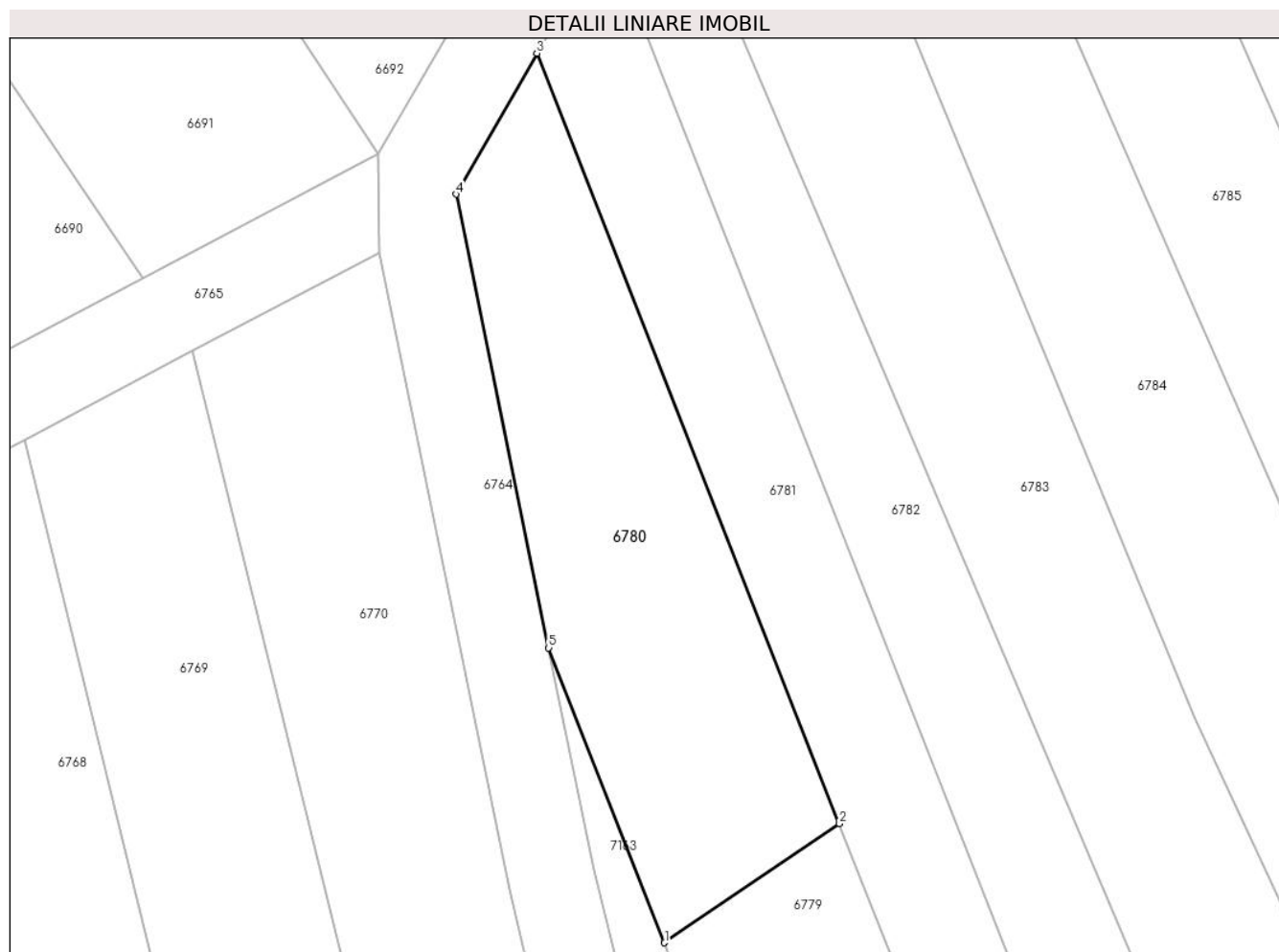
Inscrieri privind dezmembramintele dreptului de proprietate, drepturi reale de garanție și sarcini	Referințe
NU SUNT	

Anexa Nr. 1 La Partea I

Teren

Nr cadastral	Suprafața (mp)*	Observații / Referințe
	300	

* Suprafața este determinată în planul de proiecție Stereo 70.



Date referitoare la teren

Crt	Categorie folosință	Intra vilan	Suprafața (mp)	Tarla	Parcelă	Nr. topo	Observații / Referințe
1	faneata	NU	300	-	-	-	

Lungime Segmente

1) Valorile lungimilor segmentelor sunt obținute din proiecție în plan.

Punct început	X / Y	Punct sfârșit	X / Y	Lungime segment (** (m)
1	371.007,637 496.005,496	2	371.015,654 496.010,951	9.696
2	371.015,654 496.010,951	3	371.001,785 496.046,239	37.915
3	371.001,785 496.046,239	4	370.998,077 496.039,782	7.445
4	370.998,077 496.039,782	5	371.002,329 496.019,002	21.211
5	371.002,329 496.019,002	1	371.007,637 496.005,496	14.511

**** Lungimile segmentelor sunt determinate în planul de proiecție Stereo 70 și sunt rotunjite la 1 milimetru.**

***** Distanța dintre puncte este formată din segmente cumulate ce sunt mai mici decât valoarea 1 milimetru.**

**DATE DESPRE IMOBILUL NR. 6781**

Oficiul de Cadastru și Publicitate Imobiliară ALBA
Biroul de Cadastru și Publicitate Imobiliară Alba Iulia

A. Partea I. Descrierea imobilului

TEREN Extravilan

Adresa: Jud. Alba

Nr. Crt	Nr cadastral Nr. topografic	Suprafața* (mp)	Observații / Referințe
A1		400	Sector cadastral:25 Teren neimprejmuit;

B. Partea II. Proprietari și acte

Inscrieri privitoare la dreptul de proprietate și alte drepturi reale		Referințe
/		
Act Administrativ nr. 7087/1344, din 02/02/1996 emis de CJPSDDPAT ALBA;		
B1	Intabulare, drept de PROPRIETATE, dobandit prin Reconstituire, cota actuala 1/1 1) STANCA T IOAN 2) GRECEA T MARIA	A1

C. Partea III. SARCINI .

Inscrieri privind dezmembramintele dreptului de proprietate, drepturi reale de garanție și sarcini	Referințe
NU SUNT	

Anexa Nr. 1 La Partea I

Teren

Nr cadastral	Suprafața (mp)*	Observații / Referințe
	400	

* Suprafața este determinată în planul de proiecție Stereo 70.



Date referitoare la teren

Crt	Categorie folosință	Intra vilan	Suprafața (mp)	Tarla	Parcelă	Nr. topo	Observații / Referințe
1	vie	NU	400	-	863/3	-	

Lungime Segmente

1) Valorile lungimilor segmentelor sunt obținute din proiecție în plan.

Punct început	X / Y	Punct sfârșit	X / Y	Lungime segment (** (m)
1	371.034,592 495.976,419	2	371.004,971 496.051,787	80.98
2	371.004,971 496.051,787	3	371.001,785 496.046,239	6.398
3	371.001,785 496.046,239	4	371.015,654 496.010,951	37.915
4	371.015,654 496.010,951	5	371.019,528 496.001,094	10.591
5	371.019,528 496.001,094	6	371.030,75 495.972,539	30.681

Punct început	X / Y	Punct sfârșit	X / Y	Lungime segment (** (m)
6	371.030,75 495.972,539	1	371.034,592 495.976,419	5.46

** Lungimile segmentelor sunt determinate în planul de proiecție Stereo 70 și sunt rotunjite la 1 milimetru.

*** Distanța dintre puncte este formată din segmente cumulate ce sunt mai mici decât valoarea 1 milimetru.

**DATE DESPRE IMOBILUL NR. 6782**

Oficiul de Cadastru și Publicitate Imobiliară ALBA
Biroul de Cadastru și Publicitate Imobiliară Alba Iulia

A. Partea I. Descrierea imobilului

TEREN Extravilan

Adresa: Jud. Alba

Nr. Crt	Nr cadastral Nr. topografic	Suprafața* (mp)	Observații / Referințe
A1		400	Sector cadastral:25 Teren neimprejmuit;

B. Partea II. Proprietari și acte

Inscrieri privitoare la dreptul de proprietate și alte drepturi reale	Referințe
/	
Act Administrativ nr. 1782/279, din 02/08/1994 emis de CJPSDDPAT ALBA;	
B1	A1
Intabulare, drept de PROPRIETATE, dobandit prin Reconstituire, cota actuala 1/1 1) BADULESCU S ANA	

C. Partea III. SARCINI .

Inscrieri privind dezmembramintele dreptului de proprietate, drepturi reale de garanție și sarcini	Referințe
NU SUNT	

Anexa Nr. 1 La Partea I

Teren

Nr cadastral	Suprafața (mp)*	Observații / Referințe
	400	

* Suprafața este determinată în planul de proiecție Stereo 70.



Date referitoare la teren

Crt	Categorie folosință	Intra vilan	Suprafața (mp)	Tarla	Parcelă	Nr. topo	Observații / Referințe
1	vie	NU	400	-	863/4	-	

Lungime Segmente

1) Valorile lungimilor segmentelor sunt obținute din proiecție în plan.

Punct început	X / Y	Punct sfârșit	X / Y	Lungime segment (** (m)
1	371.039,186 495.981,058	2	371.007,396 496.056,011	81.416
2	371.007,396 496.056,011	3	371.004,971 496.051,787	4.871
3	371.004,971 496.051,787	4	371.034,592 495.976,419	80.98
4	371.034,592 495.976,419	1	371.039,186 495.981,058	6.529

** Lungimile segmentelor sunt determinate în planul de proiecție Stereo 70 și sunt rotunjite la 1 milimetru.

***** Distanţa dintre puncte este formată din segmente cumulate ce sunt mai mici decât valoarea 1 milimetru.**

**DATE DESPRE IMOBILUL NR. 6783**

Oficiul de Cadastru și Publicitate Imobiliară ALBA
Biroul de Cadastru și Publicitate Imobiliară Alba Iulia

A. Partea I. Descrierea imobilului

TEREN Extravilan

Adresa: Jud. Alba

Nr. Crt	Nr cadastral Nr. topografic	Suprafața* (mp)	Observații / Referințe
A1	75737	600	Sector cadastral:25 Teren neimprijmit;

B. Partea II. Proprietari și acte

Inscrieri privitoare la dreptul de proprietate și alte drepturi reale		Referințe
67522 / 28/10/2022		
Act Notarial nr. 3225, din 28/10/2022 emis de Burz Olimpiu;		
B6	Intabulare, drept de PROPRIETATEcu titlu cumpărare, bun comun, dobandit prin Conventie, cota actuala 1/1 1) DRĂGUȘ VASILE-PIIU, și soția 2) DRĂGUȘ DANIELA-NICOLETA	A1

C. Partea III. SARCINI .

Inscrieri privind dezmembramintele dreptului de proprietate, drepturi reale de garanție și sarcini	Referințe
NU SUNT	

Anexa Nr. 1 La Partea I

Teren

Nr cadastral	Suprafața (mp)*	Observații / Referințe
75737	600	

* Suprafața este determinată în planul de proiecție Stereo 70.



Date referitoare la teren

Crt	Categorie folosință	Intravilan	Suprafața (mp)	Tarla	Parcelă	Nr. topo	Observații / Referințe
1	vie	NU	600	-	863/5	-	

Lungime Segmente

1) Valorile lungimilor segmentelor sunt obținute din proiecție în plan.

Punct început	X / Y	Punct sfârșit	X / Y	Lungime segment (** (m)
1	371.039,186 495.981,058	2	371.044,096 495.986,029	6.986
2	371.044,096 495.986,029	3	371.045,345 495.986,819	1.478
3	371.045,345 495.986,819	4	371.031,951 496.015,775	31.904
4	371.031,951 496.015,775	5	371.012,04 496.064,099	52.265
5	371.012,04 496.064,099	6	371.007,396 496.056,011	9.326

Punct început	X / Y	Punct sfârșit	X / Y	Lungime segment (** (m)
6	371.007,396 496.056,011	1	371.039,186 495.981,058	81.416

** Lungimile segmentelor sunt determinate în planul de proiecție Stereo 70 și sunt rotunjite la 1 milimetru.

*** Distanța dintre puncte este formată din segmente cumulate ce sunt mai mici decât valoarea 1 milimetru.

**DATE DESPRE IMOBILUL NR. 6784**

Oficiul de Cadastru și Publicitate Imobiliară ALBA
Biroul de Cadastru și Publicitate Imobiliară Alba Iulia

A. Partea I. Descrierea imobilului

TEREN Extravilan

Adresa: Jud. Alba

Nr. Crt	Nr cadastral Nr. topografic	Suprafața* (mp)	Observații / Referințe
A1		600	Sector cadastral:25 Teren neimprejmut;

B. Partea II. Proprietari și acte

Inscrieri privitoare la dreptul de proprietate și alte drepturi reale		Referințe
/		
Act Administrativ nr. 1, din 01/01/2024 emis de Parlamentul Romaniei;		
B1	Inscrierea posesiei, drept de PROPRIETATE, dobandit prin Constituire, cota actuala 1/1 1) NEIDENTIFICAT NEIDENTIFICAT	A1
Act Normativ nr. 7, din 13/03/1996 emis de Parlamentul Romaniei;		
B2	Se notează mențiunea proprietar neidentificat, rezerva comisiei locale de fond funciar.	A1

C. Partea III. SARCINI .

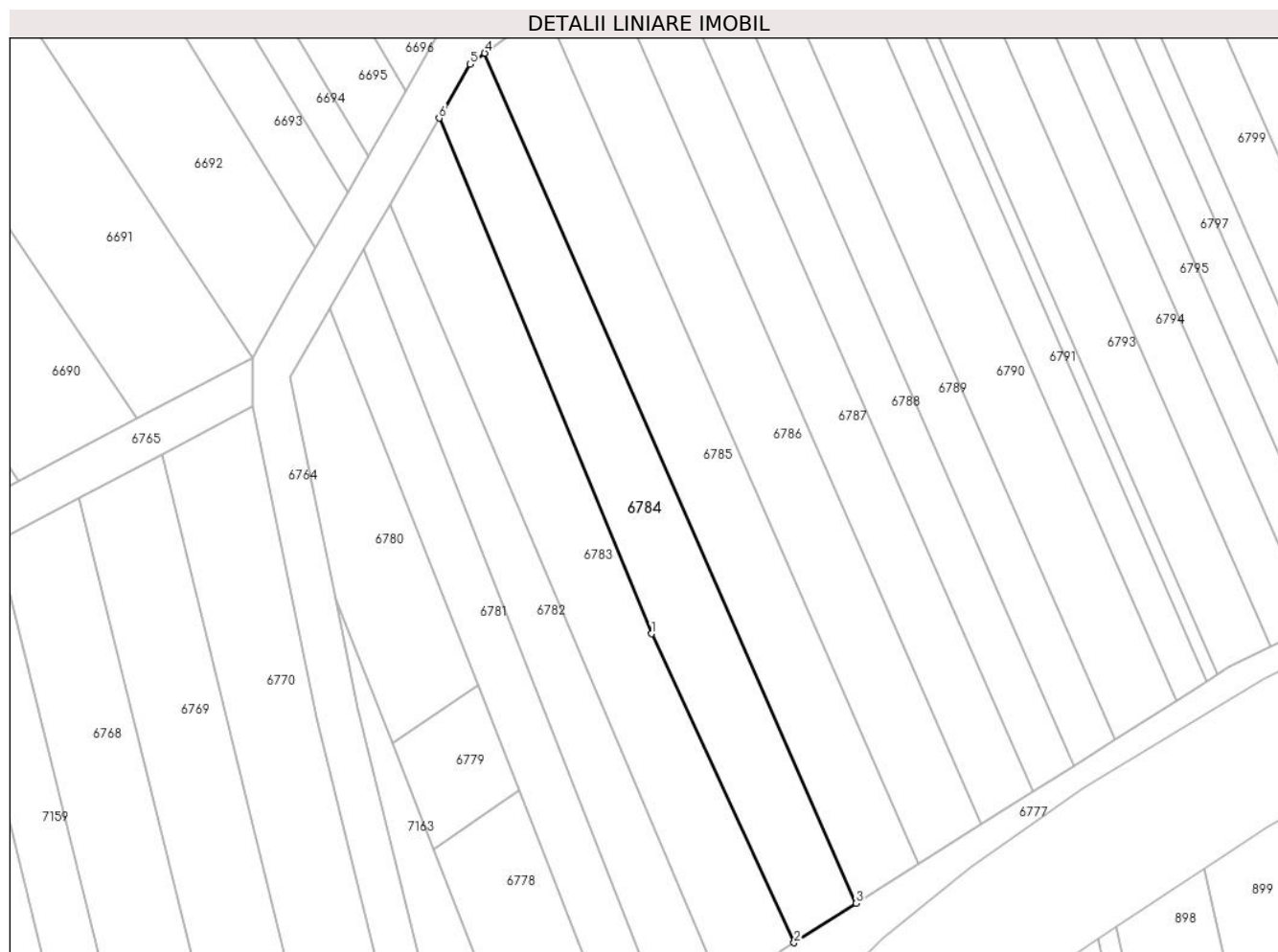
Inscrieri privind dezmembramintele dreptului de proprietate, drepturi reale de garanție și sarcini	Referințe
NU SUNT	

Anexa Nr. 1 La Partea I

Teren

Nr cadastral	Suprafața (mp)*	Observații / Referințe
	600	

* Suprafața este determinată în planul de proiecție Stereo 70.



Date referitoare la teren

Crt	Categorie folosință	Intravilan	Suprafața (mp)	Tarla	Parcelă	Nr. topo	Observații / Referințe
1	faneata	NU	600	-	-	-	

Lungime Segmente

1) Valorile lungimilor segmentelor sunt obținute din proiecție în plan.

Punct început	X / Y	Punct sfârșit	X / Y	Lungime segment (** (m)
1	371.031,951 496.015,775	2	371.045,345 495.986,819	31.904
2	371.045,345 495.986,819	3	371.051,166 495.990,503	6.889
3	371.051,166 495.990,503	4	371.016,321 496.070,182	86.965
4	371.016,321 496.070,182	5	371.014,95 496.069,167	1.706
5	371.014,95 496.069,167	6	371.012,04 496.064,099	5.844

Punct început	X / Y	Punct sfârșit	X / Y	Lungime segment (** (m)
6	371.012,04 496.064,099	1	371.031,951 496.015,775	52.265

** Lungimile segmentelor sunt determinate în planul de proiecție Stereo 70 și sunt rotunjite la 1 milimetru.

*** Distanța dintre puncte este formată din segmente cumulate ce sunt mai mici decât valoarea 1 milimetru.

**DATE DESPRE IMOBILUL NR. 6785**

Oficiul de Cadastru și Publicitate Imobiliară ALBA
Biroul de Cadastru și Publicitate Imobiliară Alba Iulia

A. Partea I. Descrierea imobilului

TEREN Extravilan

Adresa: Jud. Alba

Nr. Crt	Nr cadastral Nr. topografic	Suprafața* (mp)	Observații / Referințe
A1		600	Sector cadastral:25 Teren neimprijmit;

B. Partea II. Proprietari și acte

Inscrieri privitoare la dreptul de proprietate și alte drepturi reale		Referințe
/		
Act Administrativ nr. 7002/950, din 20/07/1995 emis de CJPSDDPAT ALBA;		
B1	Intabulare, drept de PROPRIETATE, dobandit prin Reconstituire, cota actuala 1/1 1) MIHĂILĂ I IOAN 2) MIHĂILĂ I VASILE 3) MIHĂILĂ I MARIA 4) CORNELA I LETIȚIA 5) MIHĂILĂ MANOILĂ	A1

C. Partea III. SARCINI .

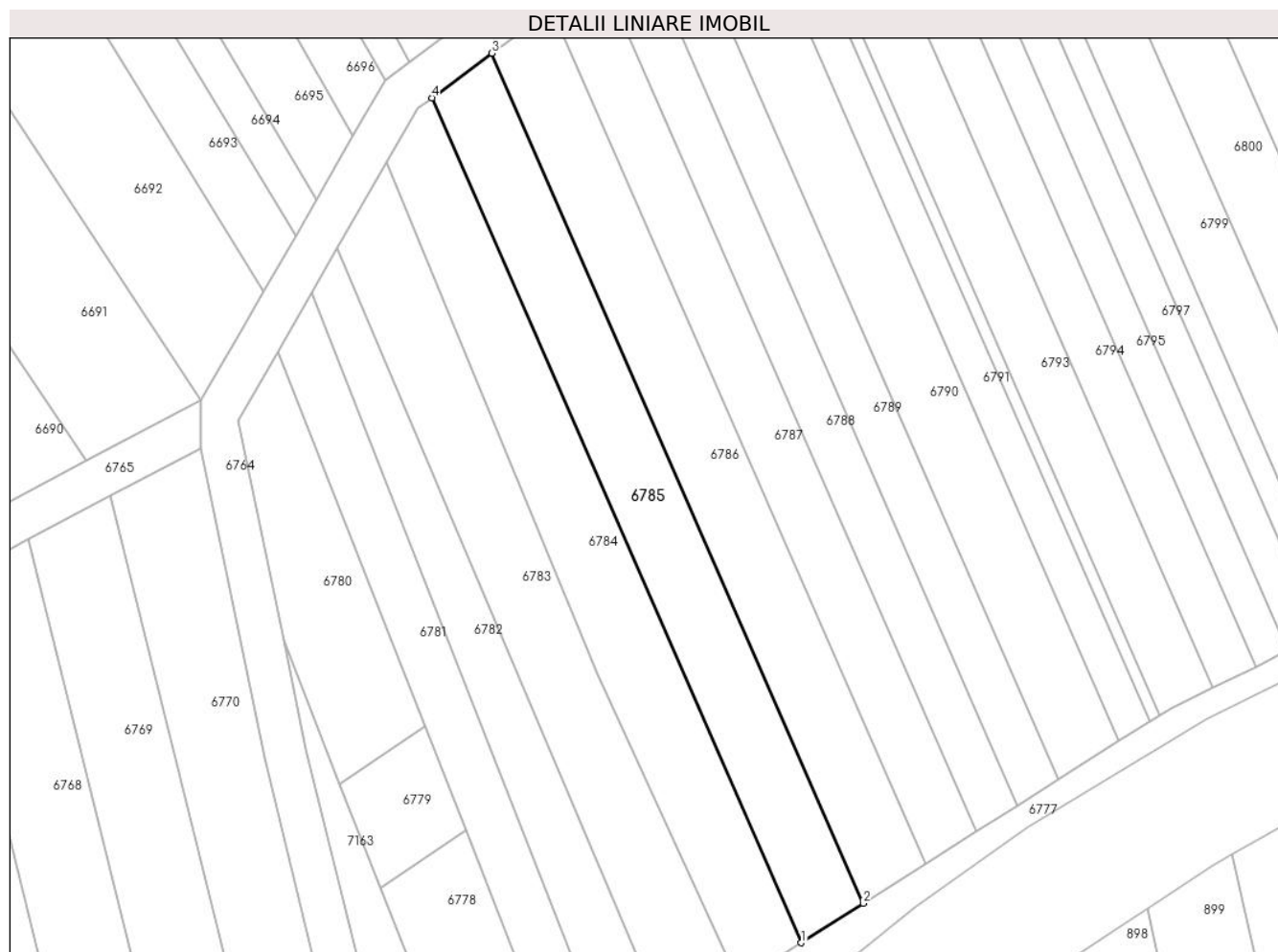
Inscrieri privind dezmembramintele dreptului de proprietate, drepturi reale de garanție și sarcini	Referințe
NU SUNT	

Anexa Nr. 1 La Partea I

Teren

Nr cadastral	Suprafața (mp)*	Observații / Referințe
	600	

* Suprafața este determinată în planul de proiecție Stereo 70.



Date referitoare la teren

Crt	Categorie folosință	Intra vilan	Suprafața (mp)	Tarla	Parcelă	Nr. topo	Observații / Referințe
1	vie	NU	600	-	863/7	-	

Lungime Segmente

1) Valorile lungimilor segmentelor sunt obținute din proiecție în plan.

Punct început	X / Y	Punct sfârșit	X / Y	Lungime segment (** (m)
1	371.051,166 495.990,503	2	371.057,047 495.994,224	6.959
2	371.057,047 495.994,224	3	371.021,992 496.074,382	87.487
3	371.021,992 496.074,382	4	371.016,321 496.070,182	7.057
4	371.016,321 496.070,182	1	371.051,166 495.990,503	86.965

** Lungimile segmentelor sunt determinate în planul de proiecție Stereo 70 și sunt rotunjite la 1 milimetru.

***** Distanţa dintre puncte este formată din segmente cumulate ce sunt mai mici decât valoarea 1 milimetru.**

**DATE DESPRE IMOBILUL NR. 6786**

Oficiul de Cadastru și Publicitate Imobiliară ALBA
Biroul de Cadastru și Publicitate Imobiliară Alba Iulia

A. Partea I. Descrierea imobilului

TEREN Extravilan

Adresa: Jud. Alba

Nr. Crt	Nr cadastral Nr. topografic	Suprafața* (mp)	Observații / Referințe
A1		600	Sector cadastral:25 Teren neimprejmuit;

B. Partea II. Proprietari și acte

Inscrieri privitoare la dreptul de proprietate și alte drepturi reale		Referințe
/		
Act Notarial nr. 6526, din 23/11/2004 emis de NP ANA ORSA (contract de vanzare-cumparare);		
B1	Intabulare, drept de PROPRIETATE, dobandit prin Conventie, cota actuala 1/1 1) HÂRJOC MARIANA-SALOMIA 2) HÂRJOC VASILE	A1

C. Partea III. SARCINI .

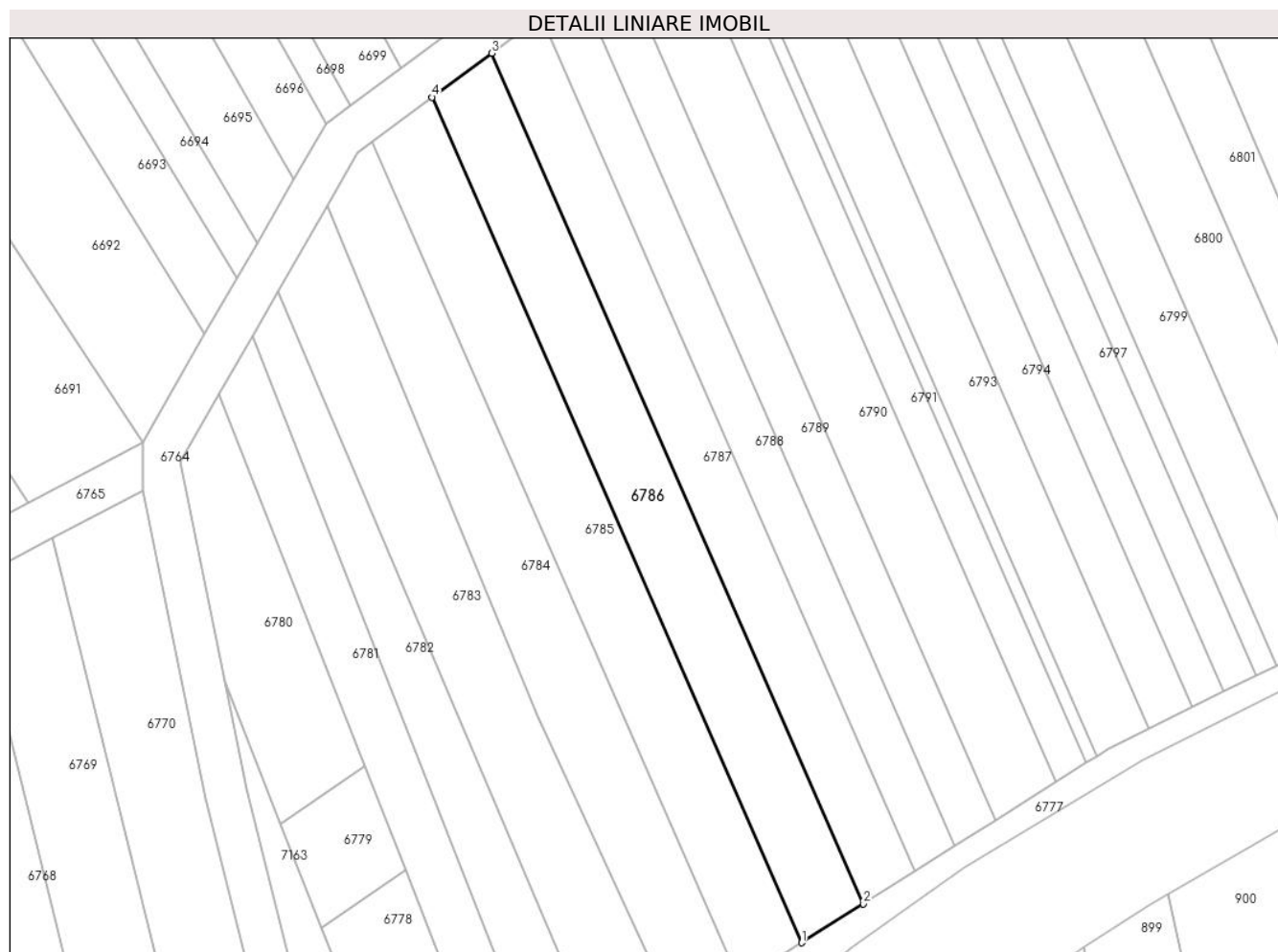
Inscrieri privind dezmembramintele dreptului de proprietate, drepturi reale de garanție și sarcini	Referințe
NU SUNT	

Anexa Nr. 1 La Partea I

Teren

Nr cadastral	Suprafața (mp)*	Observații / Referințe
	600	

* Suprafața este determinată în planul de proiecție Stereo 70.



Date referitoare la teren

Crt	Categorie folosință	Intravilan	Suprafața (mp)	Tarla	Parcelă	Nr. topo	Observații / Referințe
1	vie	NU	600	-	863/8	-	

Lungime Segmente

1) Valorile lungimilor segmentelor sunt obținute din proiecție în plan.

Punct început	X / Y	Punct sfârșit	X / Y	Lungime segment (** (m)
1	371.057,047 495.994,224	2	371.062,892 495.997,923	6.917
2	371.062,892 495.997,923	3	371.027,63 496.078,557	88.007
3	371.027,63 496.078,557	4	371.021,992 496.074,382	7.015
4	371.021,992 496.074,382	1	371.057,047 495.994,224	87.487

** Lungimile segmentelor sunt determinate în planul de proiecție Stereo 70 și sunt rotunjite la 1 milimetru.

***** Distanţa dintre puncte este formată din segmente cumulate ce sunt mai mici decât valoarea 1 milimetru.**

**DATE DESPRE IMOBILUL NR. 6787**

Oficiul de Cadastru și Publicitate Imobiliară ALBA
Biroul de Cadastru și Publicitate Imobiliară Alba Iulia

A. Partea I. Descrierea imobilului

TEREN Extravilan

Adresa: Jud. Alba

Nr. Crt	Nr cadastral Nr. topografic	Suprafața* (mp)	Observații / Referințe
A1	74416	500	Sector cadastral:25 Teren neimprijmit;

B. Partea II. Proprietari și acte

Inscrieri privitoare la dreptul de proprietate și alte drepturi reale	Referințe
75108 / 05/10/2020	
Act Notarial nr. 1702, din 02/10/2020 emis de COMAN TEODOR IOAN;	
B5	A1
Intabulare, drept de PROPRIETATE cu titlu cumpărare, în regimul comunității legale de bunuri, bun comun, dobândit prin Convenție, cota actuala 1/1	
1) SZEKELY ANGELICA, și soțul	
2) SZEKELY ARPAD	

C. Partea III. SARCINI .

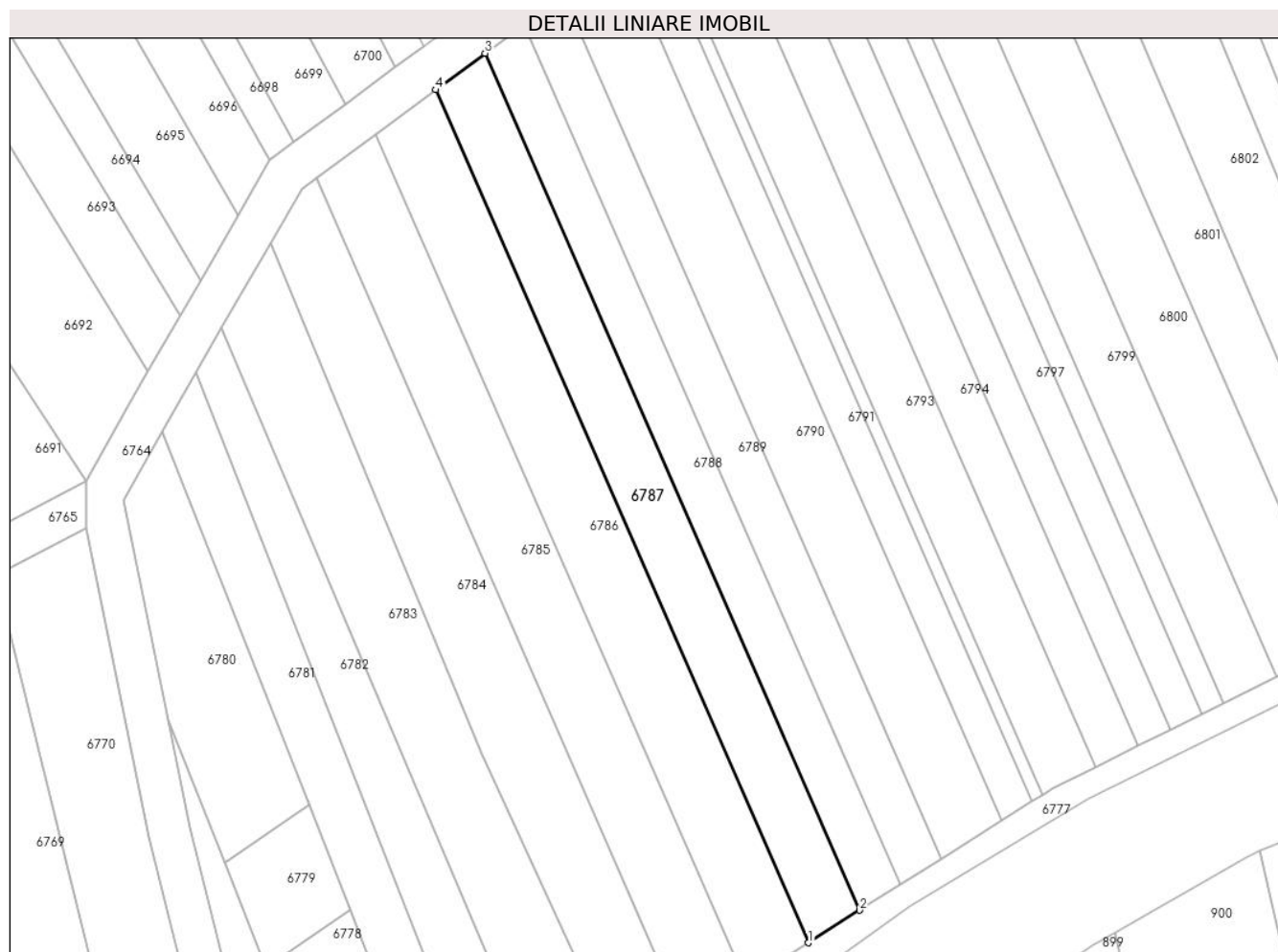
Inscrieri privind dezmembramintele dreptului de proprietate, drepturi reale de garanție și sarcini	Referințe
NU SUNT	

Anexa Nr. 1 La Partea I

Teren

Nr cadastral	Suprafața (mp)*	Observații / Referințe
74416	500	

* Suprafața este determinată în planul de proiecție Stereo 70.



Date referitoare la teren

Crt	Categorie folosință	Intravilan	Suprafața (mp)	Tarla	Parcelă	Nr. topo	Observații / Referințe
1	vie	NU	500	-	863/9	-	

Lungime Segmente

1) Valorile lungimilor segmentelor sunt obținute din proiecție în plan.

Punct început	X / Y	Punct sfârșit	X / Y	Lungime segment (** (m)
1	371.062,892 495.997,923	2	371.067,737 496.000,989	5.734
2	371.067,737 496.000,989	3	371.032,302 496.082,017	88.437
3	371.032,302 496.082,017	4	371.027,63 496.078,557	5.814
4	371.027,63 496.078,557	1	371.062,892 495.997,923	88.007

** Lungimile segmentelor sunt determinate în planul de proiecție Stereo 70 și sunt rotunjite la 1 milimetru.

***** Distanţa dintre puncte este formată din segmente cumulate ce sunt mai mici decât valoarea 1 milimetru.**

**DATE DESPRE IMOBILUL NR. 6788**

Oficiul de Cadastru și Publicitate Imobiliară ALBA
Biroul de Cadastru și Publicitate Imobiliară Alba Iulia

A. Partea I. Descrierea imobilului

TEREN Extravilan

Adresa: Jud. Alba

Nr. Crt	Nr cadastral Nr. topografic	Suprafața* (mp)	Observații / Referințe
A1		400	Sector cadastral:25 Teren neimprejmuit;

B. Partea II. Proprietari și acte

Inscrieri privitoare la dreptul de proprietate și alte drepturi reale	Referințe
/	
Act Administrativ nr. 6432/751, din 12/04/1995 emis de CJPSDDPAT ALBA;	
B1	A1
Intabulare, drept de PROPRIETATE, dobandit prin Reconstituire, cota actuala 1/1 1) MITEA V AUREL	

C. Partea III. SARCINI .

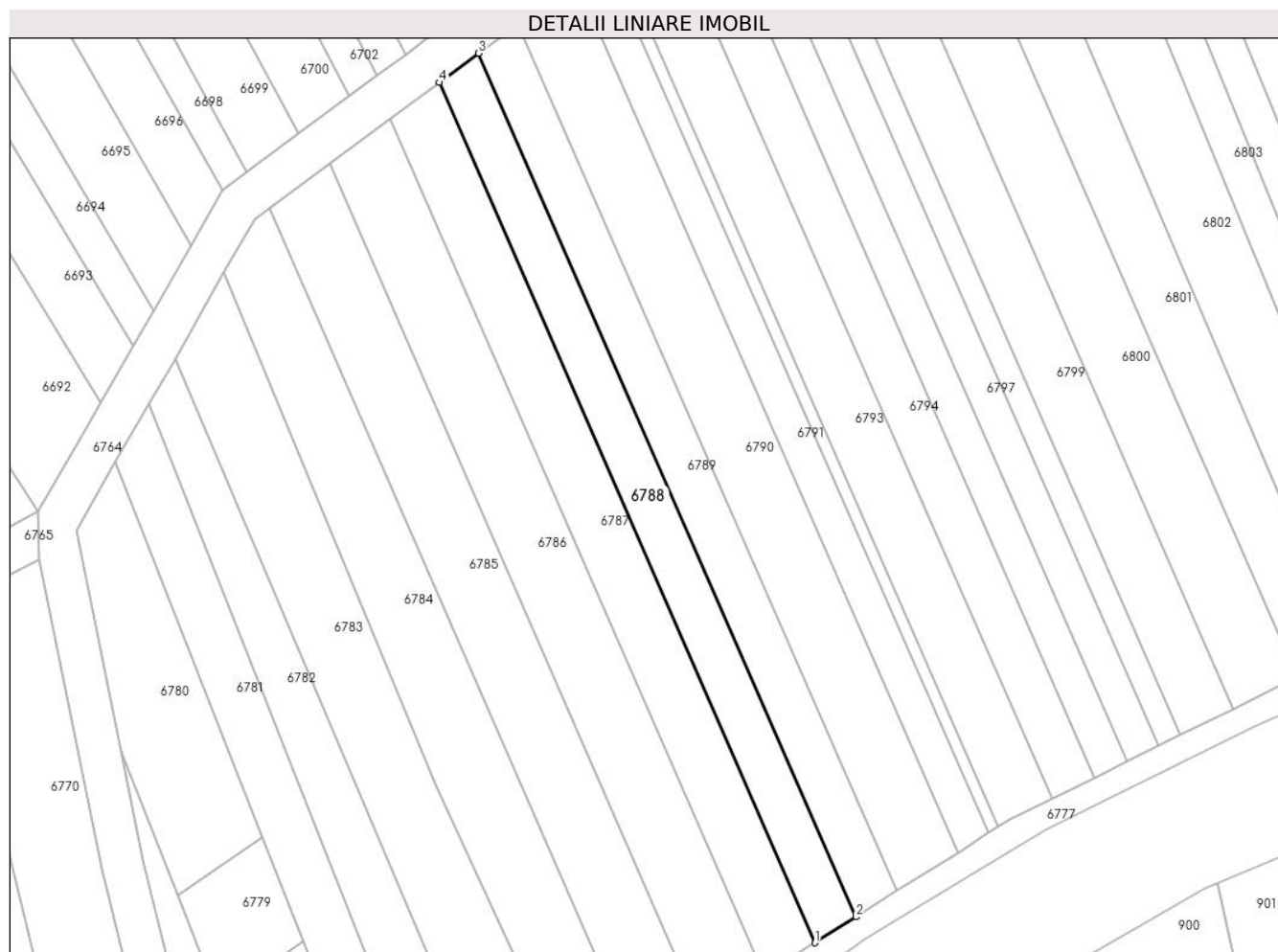
Inscrieri privind dezmembramintele dreptului de proprietate, drepturi reale de garanție și sarcini	Referințe
NU SUNT	

Anexa Nr. 1 La Partea I

Teren

Nr cadastral	Suprafața (mp)*	Observații / Referințe
	400	

* Suprafața este determinată în planul de proiecție Stereo 70.



Date referitoare la teren

Crt	Categorie folosință	Intra vilan	Suprafața (mp)	Tarla	Parcelă	Nr. topo	Observații / Referințe
1	vie	NU	400	-	863/10	-	

Lungime Segmente

1) Valorile lungimilor segmentelor sunt obținute din proiecție în plan.

Punct început	X / Y	Punct sfârșit	X / Y	Lungime segment (** (m)
1	371.067,737 496.000,989	2	371.071,596 496.003,431	4.567
2	371.071,596 496.003,431	3	371.036,024 496.084,773	88.78
3	371.036,024 496.084,773	4	371.032,302 496.082,017	4.631
4	371.032,302 496.082,017	1	371.067,737 496.000,989	88.437

** Lungimile segmentelor sunt determinate în planul de proiecție Stereo 70 și sunt rotunjite la 1 milimetru.

***** Distanţa dintre puncte este formată din segmente cumulate ce sunt mai mici decât valoarea 1 milimetru.**

**DATE DESPRE IMOBILUL NR. 6789**

Oficiul de Cadastru și Publicitate Imobiliară ALBA
Biroul de Cadastru și Publicitate Imobiliară Alba Iulia

A. Partea I. Descrierea imobilului

TEREN Extravilan

Adresa: Jud. Alba

Nr. Crt	Nr cadastral Nr. topografic	Suprafața* (mp)	Observații / Referințe
A1		400	Sector cadastral:25 Teren neimprejmuit;

B. Partea II. Proprietari și acte

Inscrieri privitoare la dreptul de proprietate și alte drepturi reale	Referințe
/	
Act Administrativ nr. 5207/498, din 06/12/1994 emis de CJPSDDPAT ALBA;	
B1	A1
Intabulare, drept de PROPRIETATE, dobandit prin Reconstituire, cota actuala 1/1 1) VIDRIGHIN R VIOLETA	

C. Partea III. SARCINI .

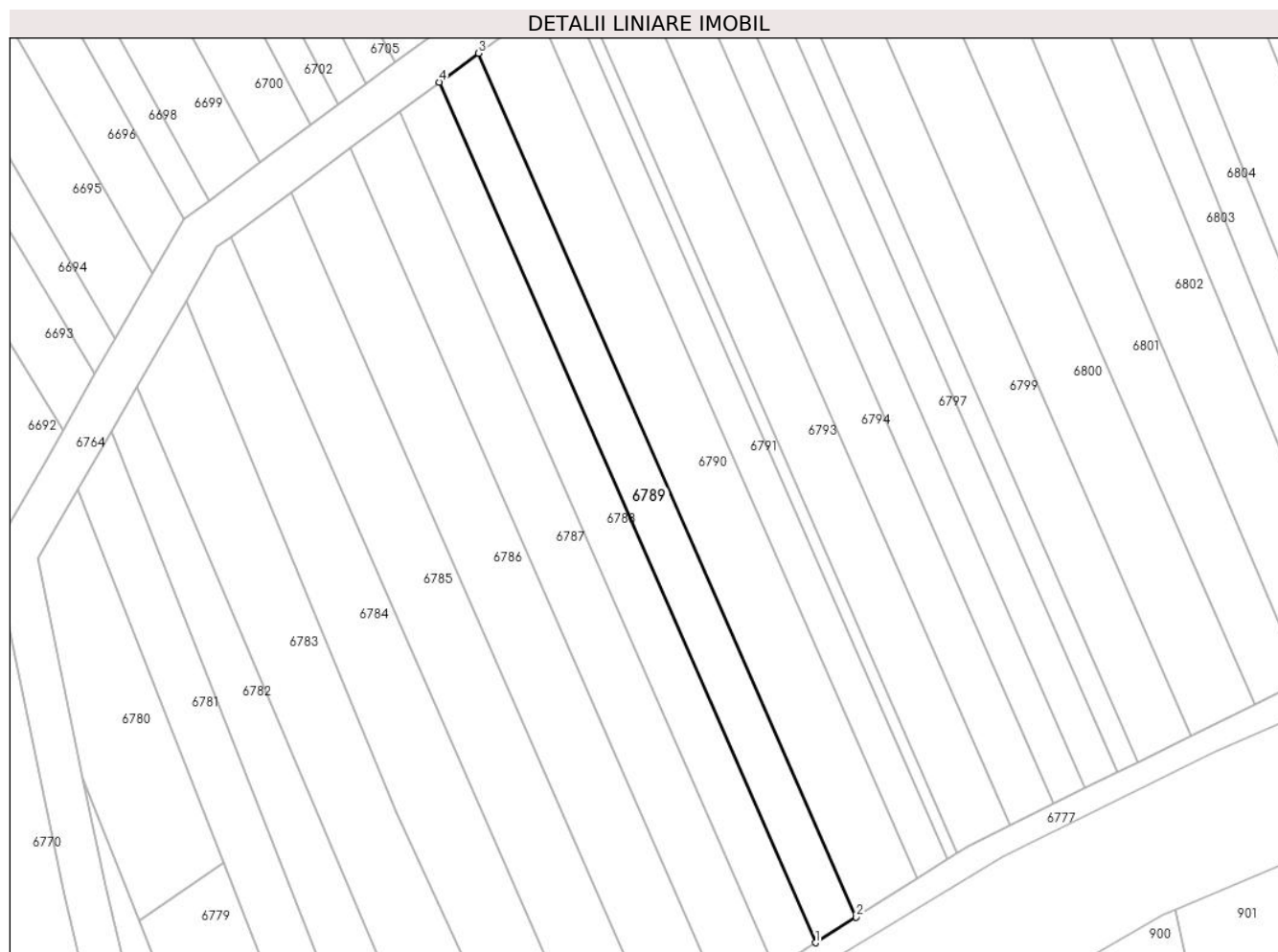
Inscrieri privind dezmembramintele dreptului de proprietate, drepturi reale de garanție și sarcini	Referințe
NU SUNT	

Anexa Nr. 1 La Partea I

Teren

Nr cadastral	Suprafața (mp)*	Observații / Referințe
	400	

* Suprafața este determinată în planul de proiecție Stereo 70.



Date referitoare la teren

Crt	Categorie folosință	Intra vilan	Suprafața (mp)	Tarla	Parcelă	Nr. topo	Observații / Referințe
1	vie	NU	400	-	863/11	-	

Lungime Segmente

1) Valorile lungimilor segmentelor sunt obținute din proiecție în plan.

Punct început	X / Y	Punct sfârșit	X / Y	Lungime segment (** (m)
1	371.071,596 496.003,431	2	371.075,44 496.005,864	4.549
2	371.075,44 496.005,864	3	371.039,732 496.087,519	89.121
3	371.039,732 496.087,519	4	371.036,024 496.084,773	4.613
4	371.036,024 496.084,773	1	371.071,596 496.003,431	88.78

** Lungimile segmentelor sunt determinate în planul de proiecție Stereo 70 și sunt rotunjite la 1 milimetru.

***** Distanţa dintre puncte este formată din segmente cumulate ce sunt mai mici decât valoarea 1 milimetru.**

**DATE DESPRE IMOBILUL NR. 6790**

Oficiul de Cadastru și Publicitate Imobiliară ALBA
Biroul de Cadastru și Publicitate Imobiliară Alba Iulia

A. Partea I. Descrierea imobilului

TEREN Extravilan

Adresa: Jud. Alba

Nr. Crt	Nr cadastral Nr. topografic	Suprafața* (mp)	Observații / Referințe
A1		600	Sector cadastral:25 Teren neimprijmit;

B. Partea II. Proprietari și acte

Inscrieri privitoare la dreptul de proprietate și alte drepturi reale	Referințe
/	
Act Administrativ nr. 7034/1066, din 09/10/1995 emis de CJPSDDPAT ALBA;	
B1	A1
Intabulare, drept de PROPRIETATE, dobandit prin Reconstituire, cota actuala 1/1 1) DEAC V OCTAVIAN	
Act Administrativ nr. 6211, din 02/08/2024 emis de PRIMARIA SIBOT;	
B2	A1
Se noteaza posesia factica in favoarea lui 1) COSTEA VASILE 2) COSTEA ANGELICA	

C. Partea III. SARCINI .

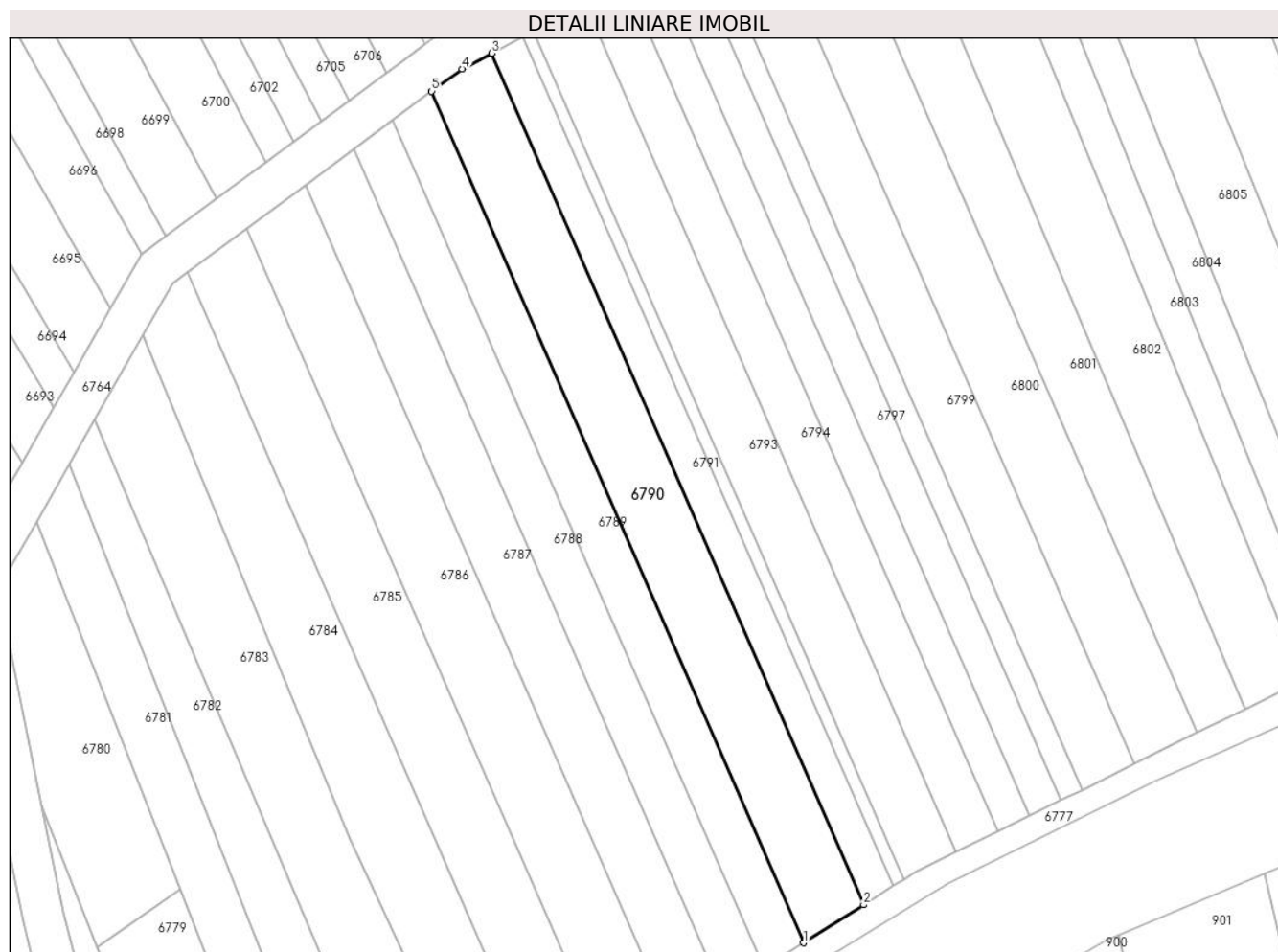
Inscrieri privind dezmembramintele dreptului de proprietate, drepturi reale de garanție și sarcini	Referințe
NU SUNT	

Anexa Nr. 1 La Partea I

Teren

Nr cadastral	Suprafața (mp)*	Observații / Referințe
	600	

* Suprafața este determinată în planul de proiecție Stereo 70.



Date referitoare la teren

Crt	Categorie folosință	Intravilan	Suprafața (mp)	Tarla	Parcelă	Nr. topo	Observații / Referințe
1	vie	NU	600	-	863/12	-	

Lungime Segmente

1) Valorile lungimilor segmentelor sunt obținute din proiecție în plan.

Punct început	X / Y	Punct sfârșit	X / Y	Lungime segment (** (m)
1	371.075,44 496.005,864	2	371.081,187 496.009,5	6.801
2	371.081,187 496.009,5	3	371.045,475 496.091,162	89.129
3	371.045,475 496.091,162	4	371.042,635 496.089,668	3.209
4	371.042,635 496.089,668	5	371.039,732 496.087,519	3.612
5	371.039,732 496.087,519	1	371.075,44 496.005,864	89.121

**** Lungimile segmentelor sunt determinate în planul de proiecţie Stereo 70 şi sunt rotunjite la 1 milimetru.**

***** Distanţa dintre puncte este formată din segmente cumulate ce sunt mai mici decât valoarea 1 milimetru.**

**DATE DESPRE IMOBILUL NR. 6791**

Oficiul de Cadastru și Publicitate Imobiliară ALBA
Biroul de Cadastru și Publicitate Imobiliară Alba Iulia

A. Partea I. Descrierea imobilului

TEREN Extravilan

Adresa: Jud. Alba

Nr. Crt	Nr cadastral Nr. topografic	Suprafața* (mp)	Observații / Referințe
A1		300	Sector cadastral:25 Teren neimprejmuit;

B. Partea II. Proprietari și acte

Inscrieri privitoare la dreptul de proprietate și alte drepturi reale	Referințe
/	
Act Administrativ nr. 5207/413, din 10/10/1994 emis de CJPSDDPAT ALBA;	
B1	A1
Intabulare, drept de PROPRIETATE, dobandit prin Reconstituire, cota actuala 1/1 1) STANCA N EMILIAN	

C. Partea III. SARCINI .

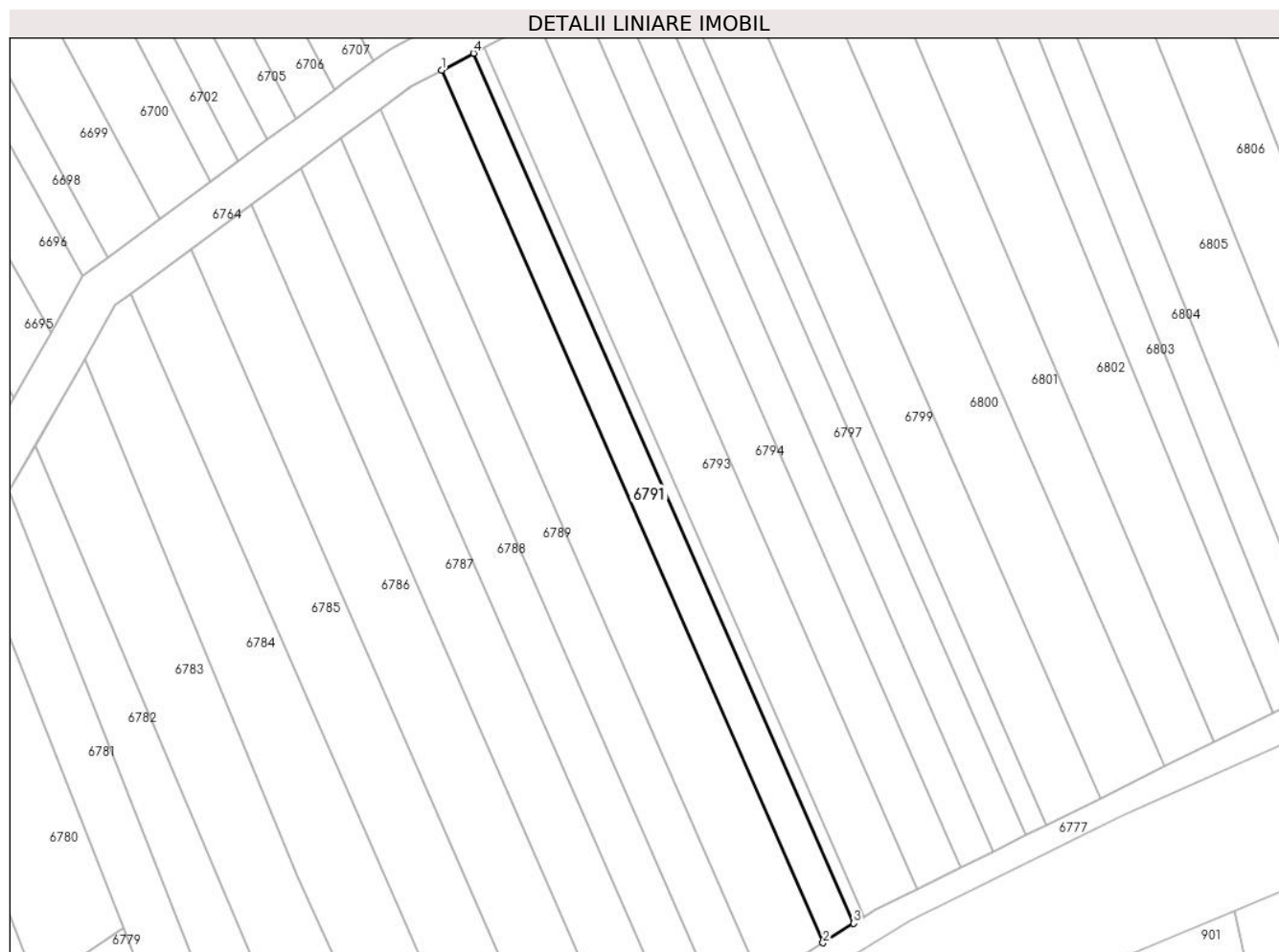
Inscrieri privind dezmembramintele dreptului de proprietate, drepturi reale de garanție și sarcini	Referințe
NU SUNT	

Anexa Nr. 1 La Partea I

Teren

Nr cadastral	Suprafața (mp)*	Observații / Referințe
	300	

* Suprafața este determinată în planul de proiecție Stereo 70.



Date referitoare la teren

Crt	Categorie folosință	Intra vilan	Suprafața (mp)	Tarla	Parcelă	Nr. topo	Observații / Referințe
1	vie	NU	300	-	863/13	-	

Lungime Segmente

1) Valorile lungimilor segmentelor sunt obținute din proiecție în plan.

Punct început	X / Y	Punct sfârșit	X / Y	Lungime segment (** (m)
1	371.045,475 496.091,162	2	371.081,187 496.009,5	89.129
2	371.081,187 496.009,5	3	371.084,069 496.011,324	3.41
3	371.084,069 496.011,324	4	371.048,466 496.092,735	88.855
4	371.048,466 496.092,735	1	371.045,475 496.091,162	3.38

** Lungimile segmentelor sunt determinate în planul de proiecție Stereo 70 și sunt rotunjite la 1 milimetru.

***** Distanţa dintre puncte este formată din segmente cumulate ce sunt mai mici decât valoarea 1 milimetru.**

**DATE DESPRE IMOBILUL NR. 6792**

Oficiul de Cadastru și Publicitate Imobiliară ALBA
Biroul de Cadastru și Publicitate Imobiliară Alba Iulia

A. Partea I. Descrierea imobilului

TEREN Extravilan

Adresa: Jud. Alba

Nr. Crt	Nr cadastral Nr. topografic	Suprafața* (mp)	Observații / Referințe
A1		100	Sector cadastral:25 Teren neimprejmut;

B. Partea II. Proprietari și acte

Inscrieri privitoare la dreptul de proprietate și alte drepturi reale		Referințe
/		
Act Normativ nr. 7, din 13/03/1996 emis de Parlamentul Romaniei;		
B1	Inscrierea posesiei, drept de PROPRIETATE, dobandit prin Lege, cota actuala 1/1 1) NEIDENTIFICAT NEIDENTIFICAT	A1
Act Normativ nr. 7, din 13/03/1996 emis de Parlamentul Romaniei (art,13 alin.(14));		
B2	Se noteaza mentiunea proprietar neidentificat, rezerva comisiei locale de fond funciar.	A1

C. Partea III. SARCINI .

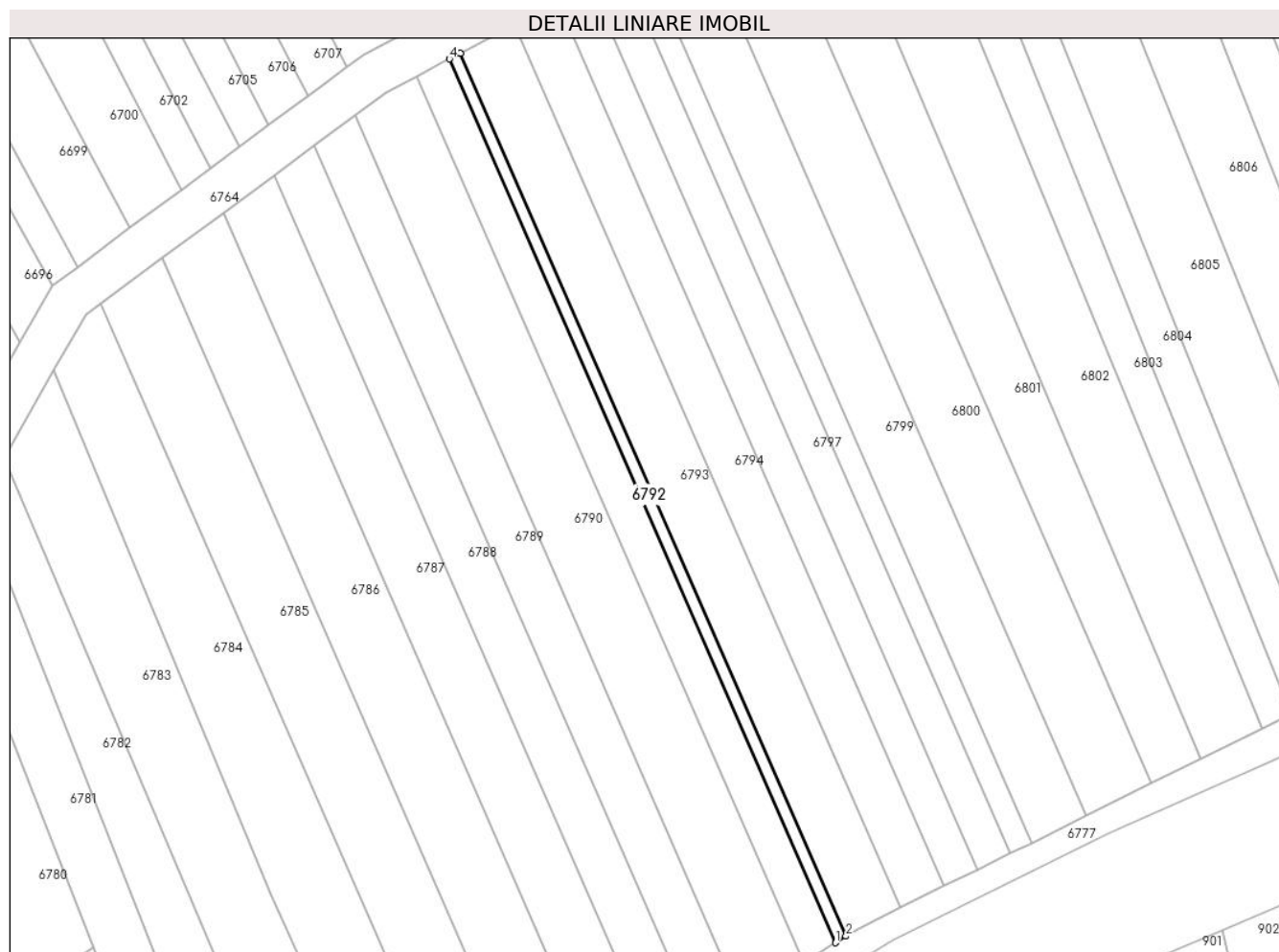
Inscrieri privind dezmembramintele dreptului de proprietate, drepturi reale de garanție și sarcini	Referințe
NU SUNT	

Anexa Nr. 1 La Partea I

Teren

Nr cadastral	Suprafața (mp)*	Observații / Referințe
	100	

* Suprafața este determinată în planul de proiecție Stereo 70.



Date referitoare la teren

Crt	Categorie folosință	Intra vilan	Suprafața (mp)	Tarla	Parcelă	Nr. topo	Observații / Referințe
1	faneata	NU	100	-	-	-	

Lungime Segmente

1) Valorile lungimilor segmentelor sunt obținute din proiecție în plan.

Punct început	X / Y	Punct sfârșit	X / Y	Lungime segment (** (m)
1	371.084,069 496.011,324	2	371.085,031 496.011,933	1.139
2	371.085,031 496.011,933	3	371.049,466 496.093,261	88.764
3	371.049,466 496.093,261	4	371.048,466 496.092,735	1.129
4	371.048,466 496.092,735	1	371.084,069 496.011,324	88.855

** Lungimile segmentelor sunt determinate în planul de proiecție Stereo 70 și sunt rotunjite la 1 milimetru.

***** Distanţa dintre puncte este formată din segmente cumulate ce sunt mai mici decât valoarea 1 milimetru.**

**DATE DESPRE IMOBILUL NR. 6793**

Oficiul de Cadastru și Publicitate Imobiliară ALBA
Biroul de Cadastru și Publicitate Imobiliară Alba Iulia

A. Partea I. Descrierea imobilului

TEREN Extravilan

Adresa: Jud. Alba

Nr. Crt	Nr cadastral Nr. topografic	Suprafața* (mp)	Observații / Referințe
A1		500	Sector cadastral:25 Teren neimprejmuit;

B. Partea II. Proprietari și acte

Inscrieri privitoare la dreptul de proprietate și alte drepturi reale	Referințe
/	
Act Administrativ nr. 1758/174, din 04/05/1994 emis de CJPSDDPAT ALBA;	
B1	A1
Intabulare, drept de PROPRIETATE, dobandit prin Reconstituire, cota actuala 1/1 1) FOARFECĂ A LUCREȚIA	

C. Partea III. SARCINI .

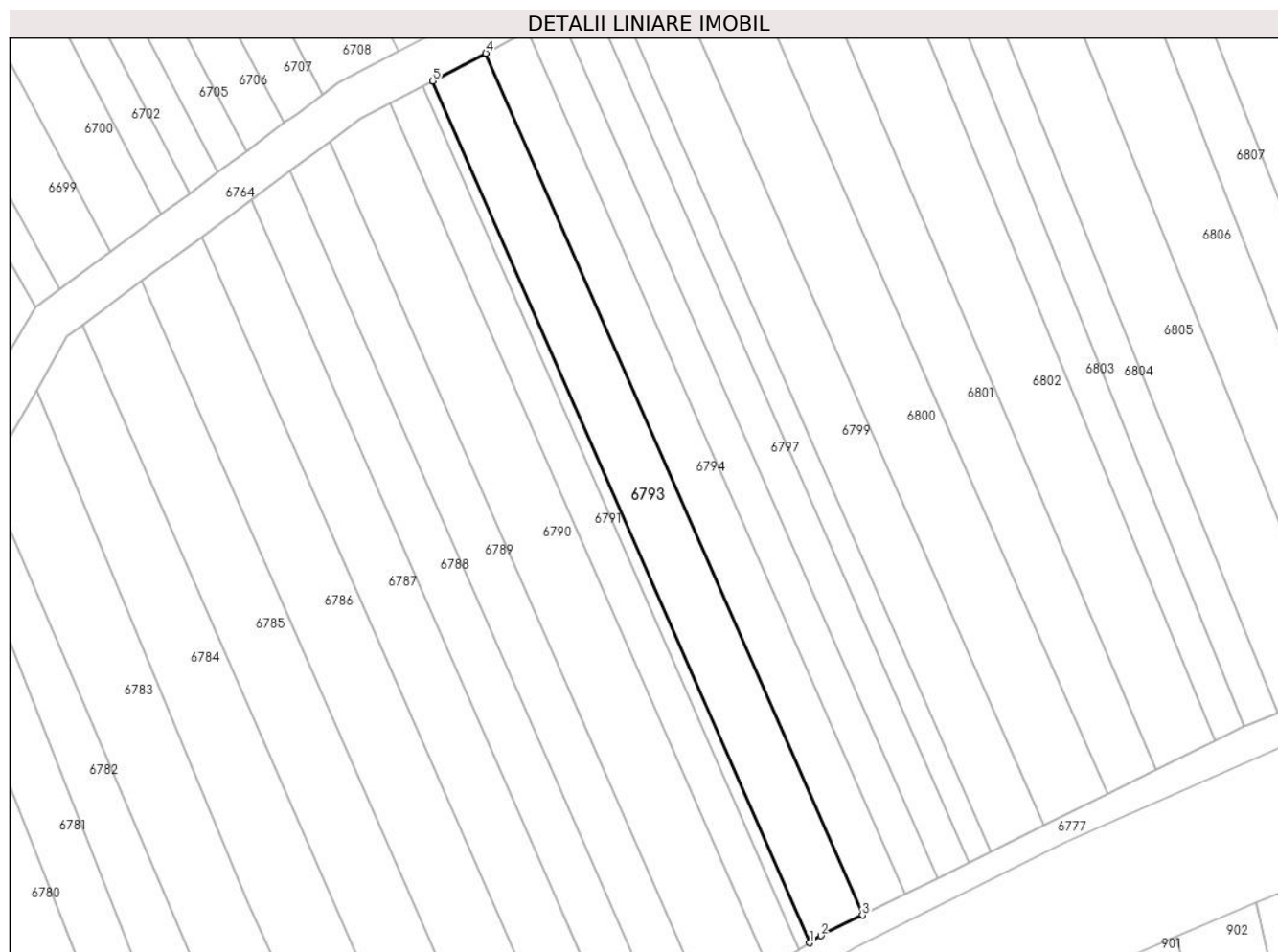
Inscrieri privind dezmembramintele dreptului de proprietate, drepturi reale de garanție și sarcini	Referințe
NU SUNT	

Anexa Nr. 1 La Partea I

Teren

Nr cadastral	Suprafața (mp)*	Observații / Referințe
	500	

* Suprafața este determinată în planul de proiecție Stereo 70.



Date referitoare la teren

Crt	Categorie folosință	Intravilan	Suprafața (mp)	Tarla	Parcelă	Nr. topo	Observații / Referințe
1	vie	NU	500	-	860/1	-	

Lungime Segmente

1) Valorile lungimilor segmentelor sunt obținute din proiecție în plan.

Punct început	X / Y	Punct sfârșit	X / Y	Lungime segment (** (m)
1	371.085,031 496.011,933	2	371.086,107 496.012,614	1.273
2	371.086,107 496.012,614	3	371.090,036 496.014,554	4.382
3	371.090,036 496.014,554	4	371.054,467 496.095,891	88.774
4	371.054,467 496.095,891	5	371.049,466 496.093,261	5.651
5	371.049,466 496.093,261	1	371.085,031 496.011,933	88.764

**** Lungimile segmentelor sunt determinate în planul de proiecţie Stereo 70 şi sunt rotunjite la 1 milimetru.**

***** Distanţa dintre puncte este formată din segmente cumulate ce sunt mai mici decât valoarea 1 milimetru.**

**DATE DESPRE IMOBILUL NR. 6794**

Oficiul de Cadastru și Publicitate Imobiliară ALBA
Biroul de Cadastru și Publicitate Imobiliară Alba Iulia

A. Partea I. Descrierea imobilului

TEREN Extravilan

Adresa: Jud. Alba

Nr. Crt	Nr cadastral Nr. topografic	Suprafața* (mp)	Observații / Referințe
A1		400	Sector cadastral:25 Teren neimprejmuit;

B. Partea II. Proprietari și acte

Inscrieri privitoare la dreptul de proprietate și alte drepturi reale	Referințe
/	
Act Administrativ nr. 1758/187, din 30/05/1994 emis de CJPSDDPAT ALBA;	
B1	A1
Intabulare, drept de PROPRIETATE, dobandit prin Reconstituire, cota actuala 1/1 1) CÎNDEA P PETRU	

C. Partea III. SARCINI .

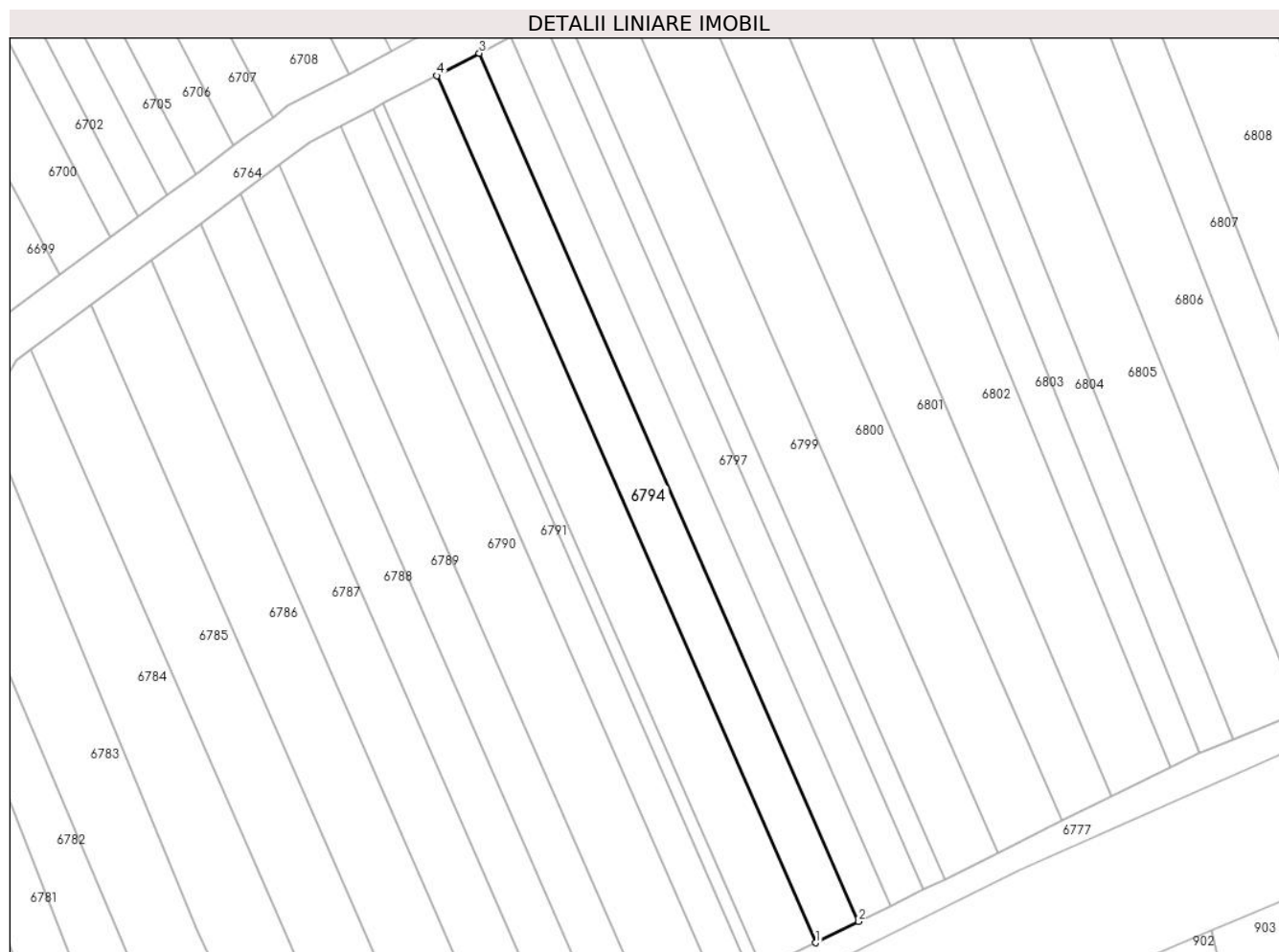
Inscrieri privind dezmembramintele dreptului de proprietate, drepturi reale de garanție și sarcini	Referințe
NU SUNT	

Anexa Nr. 1 La Partea I

Teren

Nr cadastral	Suprafața (mp)*	Observații / Referințe
	400	

* Suprafața este determinată în planul de proiecție Stereo 70.



Date referitoare la teren

Crt	Categorie folosință	Intra vilan	Suprafața (mp)	Tarla	Parcelă	Nr. topo	Observații / Referințe
1	vie	NU	400	-	860/2	-	

Lungime Segmente

1) Valorile lungimilor segmentelor sunt obținute din proiecție în plan.

Punct început	X / Y	Punct sfârșit	X / Y	Lungime segment (** (m)
1	371.090,036 496.014,554	2	371.094,078 496.016,55	4.508
2	371.094,078 496.016,55	3	371.058,462 496.097,992	88.889
3	371.058,462 496.097,992	4	371.054,467 496.095,891	4.515
4	371.054,467 496.095,891	1	371.090,036 496.014,554	88.774

** Lungimile segmentelor sunt determinate în planul de proiecție Stereo 70 și sunt rotunjite la 1 milimetru.

***** Distanţa dintre puncte este formată din segmente cumulate ce sunt mai mici decât valoarea 1 milimetru.**

**DATE DESPRE IMOBILUL NR. 6795**

Oficiul de Cadastru și Publicitate Imobiliară ALBA
Biroul de Cadastru și Publicitate Imobiliară Alba Iulia

A. Partea I. Descrierea imobilului

TEREN Extravilan

Adresa: Jud. Alba

Nr. Crt	Nr cadastral Nr. topografic	Suprafața* (mp)	Observații / Referințe
A1		300	Sector cadastral:25 Teren neimprejmuit;

B. Partea II. Proprietari și acte

Inscrieri privitoare la dreptul de proprietate și alte drepturi reale	Referințe
/	
Act Administrativ nr. 6448/894, din 23/06/1995 emis de CJPSDDPAT ALBA;	
B1	A1
Intabulare, drept de PROPRIETATE, dobandit prin Reconstituire, cota actuala 1/1 1) OLTEAN DORICA	

C. Partea III. SARCINI .

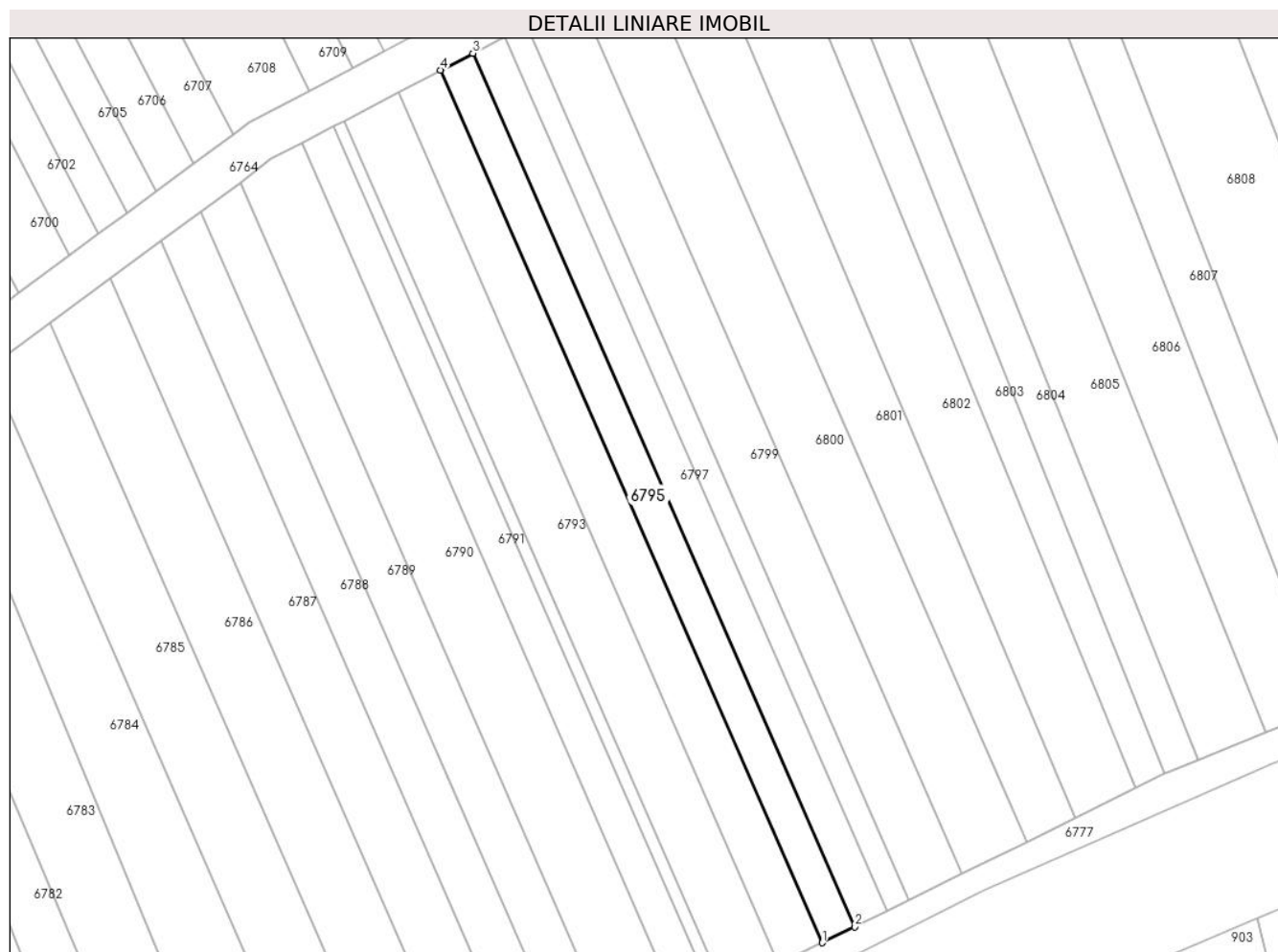
Inscrieri privind dezmembramintele dreptului de proprietate, drepturi reale de garanție și sarcini	Referințe
NU SUNT	

Anexa Nr. 1 La Partea I

Teren

Nr cadastral	Suprafața (mp)*	Observații / Referințe
	300	

* Suprafața este determinată în planul de proiecție Stereo 70.



Date referitoare la teren

Crt	Categorie folosință	Intravilan	Suprafața (mp)	Tarla	Parcelă	Nr. topo	Observații / Referințe
1	vie	NU	300	-	860/3	-	

Lungime Segmente

1) Valorile lungimilor segmentelor sunt obținute din proiecție în plan.

Punct început	X / Y	Punct sfârșit	X / Y	Lungime segment (** (m)
1	371.094,078 496.016,55	2	371.097,106 496.018,045	3.377
2	371.097,106 496.018,045	3	371.061,456 496.099,566	88.975
3	371.061,456 496.099,566	4	371.058,462 496.097,992	3.382
4	371.058,462 496.097,992	1	371.094,078 496.016,55	88.889

** Lungimile segmentelor sunt determinate în planul de proiecție Stereo 70 și sunt rotunjite la 1 milimetru.

***** Distanţa dintre puncte este formată din segmente cumulate ce sunt mai mici decât valoarea 1 milimetru.**

**DATE DESPRE IMOBILUL NR. 6796**

Oficiul de Cadastru și Publicitate Imobiliară ALBA
Biroul de Cadastru și Publicitate Imobiliară Alba Iulia

A. Partea I. Descrierea imobilului

TEREN Extravilan

Adresa: Jud. Alba

Nr. Crt	Nr cadastral Nr. topografic	Suprafața* (mp)	Observații / Referințe
A1		100	Sector cadastral:25 Teren neimprejmuit;

B. Partea II. Proprietari și acte

Inscrieri privitoare la dreptul de proprietate și alte drepturi reale	Referințe
/	
Act Administrativ nr. 1782/287, din 03/08/1994 emis de CJPSDDPAT ALBA;	
B1	A1
Intabulare, drept de PROPRIETATE, dobandit prin Reconstituire, cota actuala 1/1 1) STANCA A BUCUR	

C. Partea III. SARCINI .

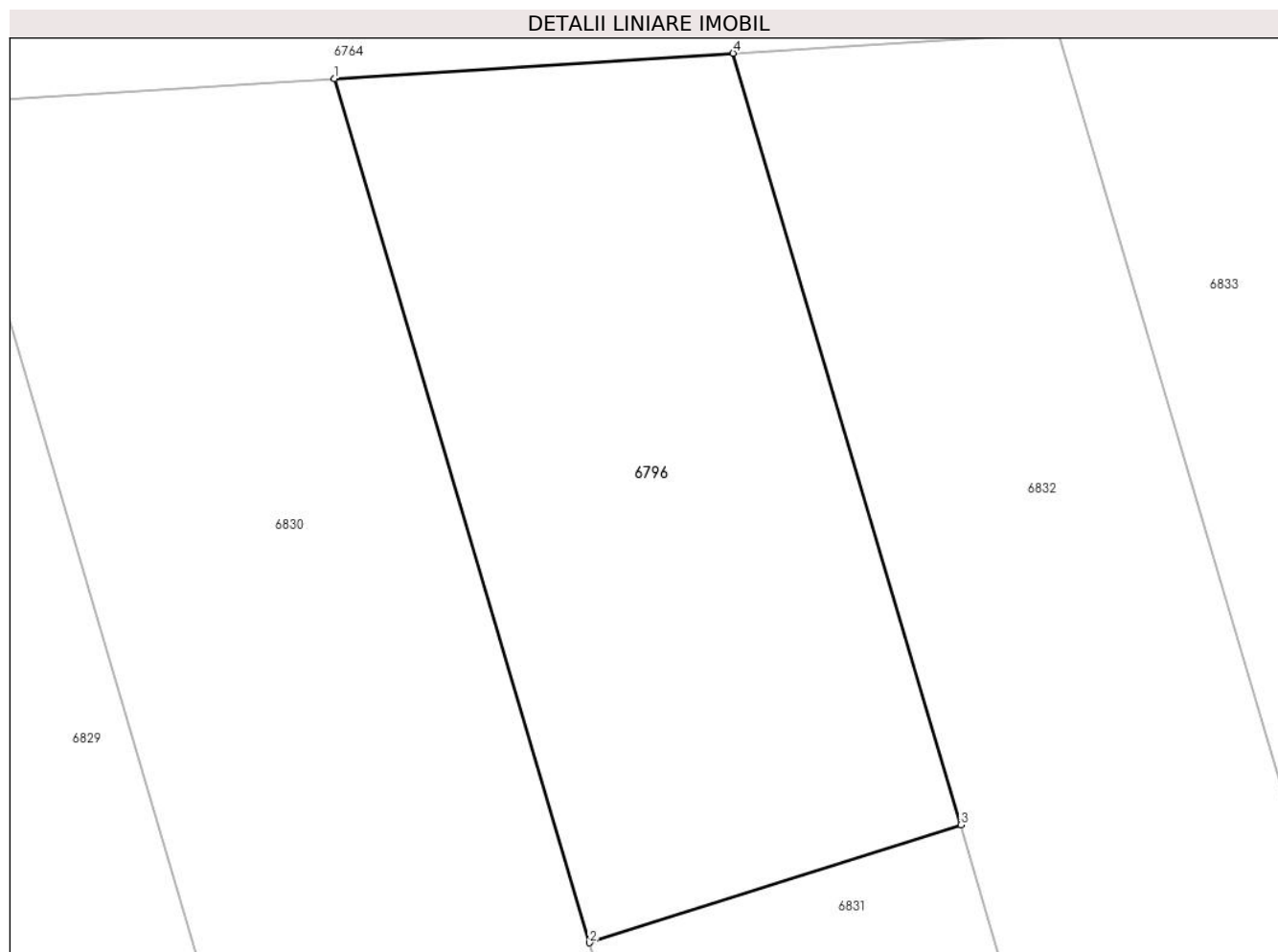
Inscrieri privind dezmembramintele dreptului de proprietate, drepturi reale de garanție și sarcini	Referințe
NU SUNT	

Anexa Nr. 1 La Partea I

Teren

Nr cadastral	Suprafața (mp)*	Observații / Referințe
	100	

* Suprafața este determinată în planul de proiecție Stereo 70.



Date referitoare la teren

Crt	Categorie folosință	Intra vilan	Suprafața (mp)	Tarla	Parcelă	Nr. topo	Observații / Referințe
1	faneata	NU	100	-	867/3b	-	

Lungime Segmente

1) Valorile lungimilor segmentelor sunt obținute din proiecție în plan.

Punct început	X / Y	Punct sfârșit	X / Y	Lungime segment (** (m)
1	371.234,072 496.149,254	2	371.238,5 496.134,26	15.634
2	371.238,5 496.134,26	3	371.244,943 496.136,304	6.759
3	371.244,943 496.136,304	4	371.240,99 496.149,692	13.959
4	371.240,99 496.149,692	1	371.234,072 496.149,254	6.932

** Lungimile segmentelor sunt determinate în planul de proiecție Stereo 70 și sunt rotunjite la 1 milimetru.

***** Distanţa dintre puncte este formată din segmente cumulate ce sunt mai mici decât valoarea 1 milimetru.**



DATE DESPRE IMOBILUL NR. 6797

Oficiul de Cadastru și Publicitate Imobiliară ALBA
Biroul de Cadastru și Publicitate Imobiliară Alba Iulia

A. Partea I. Descrierea imobilului

TEREN Extravilan

Adresa: Jud. Alba

Nr. Crt	Nr cadastral Nr. topografic	Suprafața* (mp)	Observații / Referințe
A1		300	Sector cadastral:25 Teren neimprejmuit;

B. Partea II. Proprietari și acte

Inscrieri privitoare la dreptul de proprietate și alte drepturi reale	Referințe
/	
Act Administrativ nr. 5252/606, din 08/02/1995 emis de CJPSDDPAT ALBA;	
B1	A1
Intabulare, drept de PROPRIETATE, dobandit prin Reconstituire, cota actuala 1/1	
1) MATEI D FLORENTINA	

C. Partea III. SARCINI .

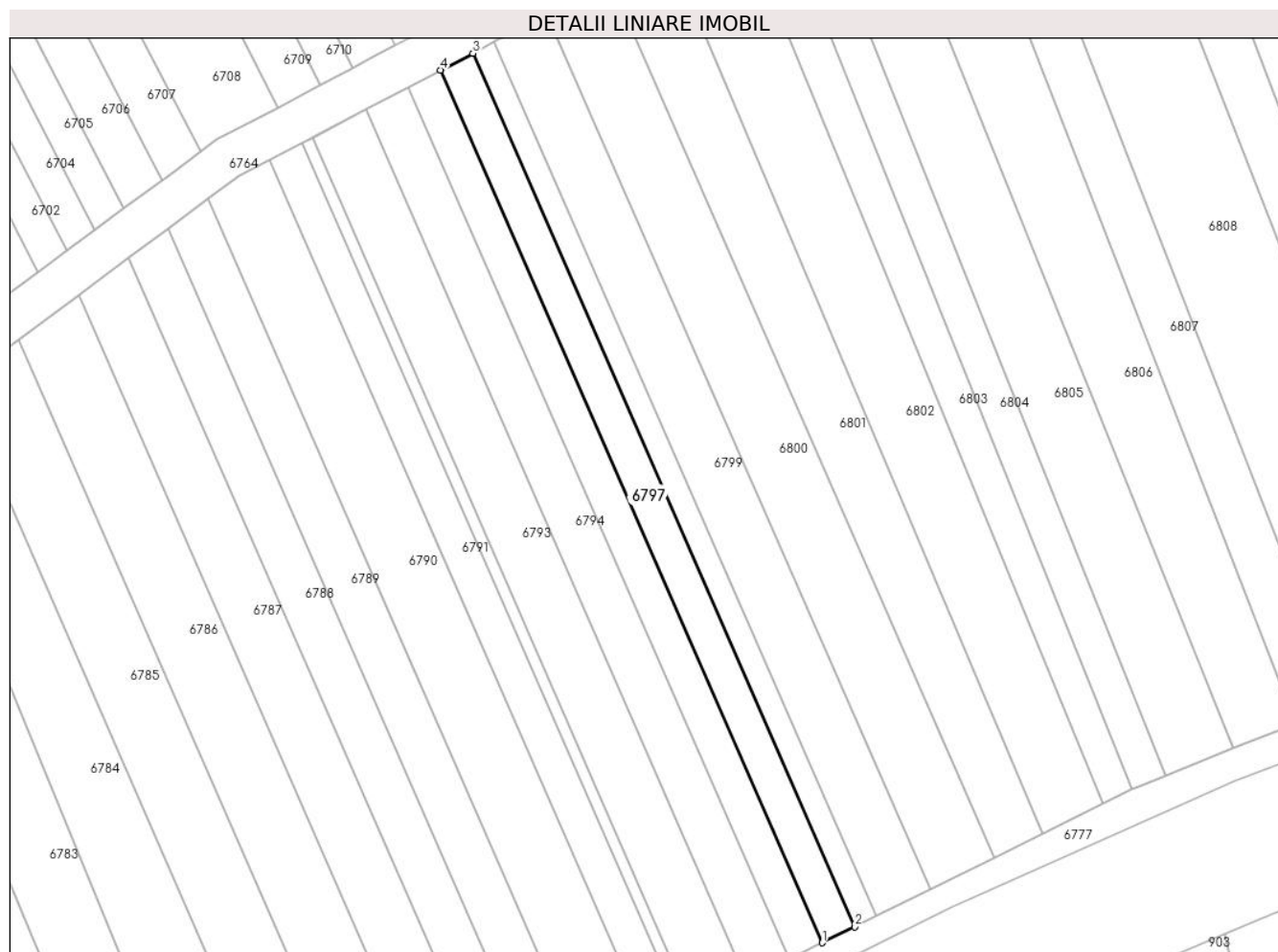
Inscrieri privind dezmembramintele dreptului de proprietate, drepturi reale de garanție și sarcini	Referințe
NU SUNT	

Anexa Nr. 1 La Partea I

Teren

Nr cadastral	Suprafața (mp)*	Observații / Referințe
	300	

* Suprafața este determinată în planul de proiecție Stereo 70.



Date referitoare la teren

Crt	Categorie folosință	Intravilan	Suprafața (mp)	Tarla	Parcelă	Nr. topo	Observații / Referințe
1	faneata	NU	300	-	860/4-5	-	

Lungime Segmente

1) Valorile lungimilor segmentelor sunt obținute din proiecție în plan.

Punct început	X / Y	Punct sfârșit	X / Y	Lungime segment (** (m)
1	371.097,106 496.018,045	2	371.100,131 496.019,539	3.374
2	371.100,131 496.019,539	3	371.064,446 496.101,139	89.061
3	371.064,446 496.101,139	4	371.061,456 496.099,566	3.379
4	371.061,456 496.099,566	1	371.097,106 496.018,045	88.975

** Lungimile segmentelor sunt determinate în planul de proiecție Stereo 70 și sunt rotunjite la 1 milimetru.

***** Distanţa dintre puncte este formată din segmente cumulate ce sunt mai mici decât valoarea 1 milimetru.**

**DATE DESPRE IMOBILUL NR. 6798**

Oficiul de Cadastru și Publicitate Imobiliară ALBA
Biroul de Cadastru și Publicitate Imobiliară Alba Iulia

A. Partea I. Descrierea imobilului

TEREN Extravilan

Adresa: Jud. Alba

Nr. Crt	Nr cadastral Nr. topografic	Suprafața* (mp)	Observații / Referințe
A1		200	Sector cadastral:25 Teren neimprejmuit;

B. Partea II. Proprietari și acte

Inscrieri privitoare la dreptul de proprietate și alte drepturi reale	Referințe
/	
Act Administrativ nr. 6432/758, din 12/04/1995 emis de CJPSDDPAT ALBA;	
B1	A1
Intabulare, drept de PROPRIETATE, dobandit prin Reconstituire, cota actuala 1/1 1) CODEA I AVRAM	

C. Partea III. SARCINI .

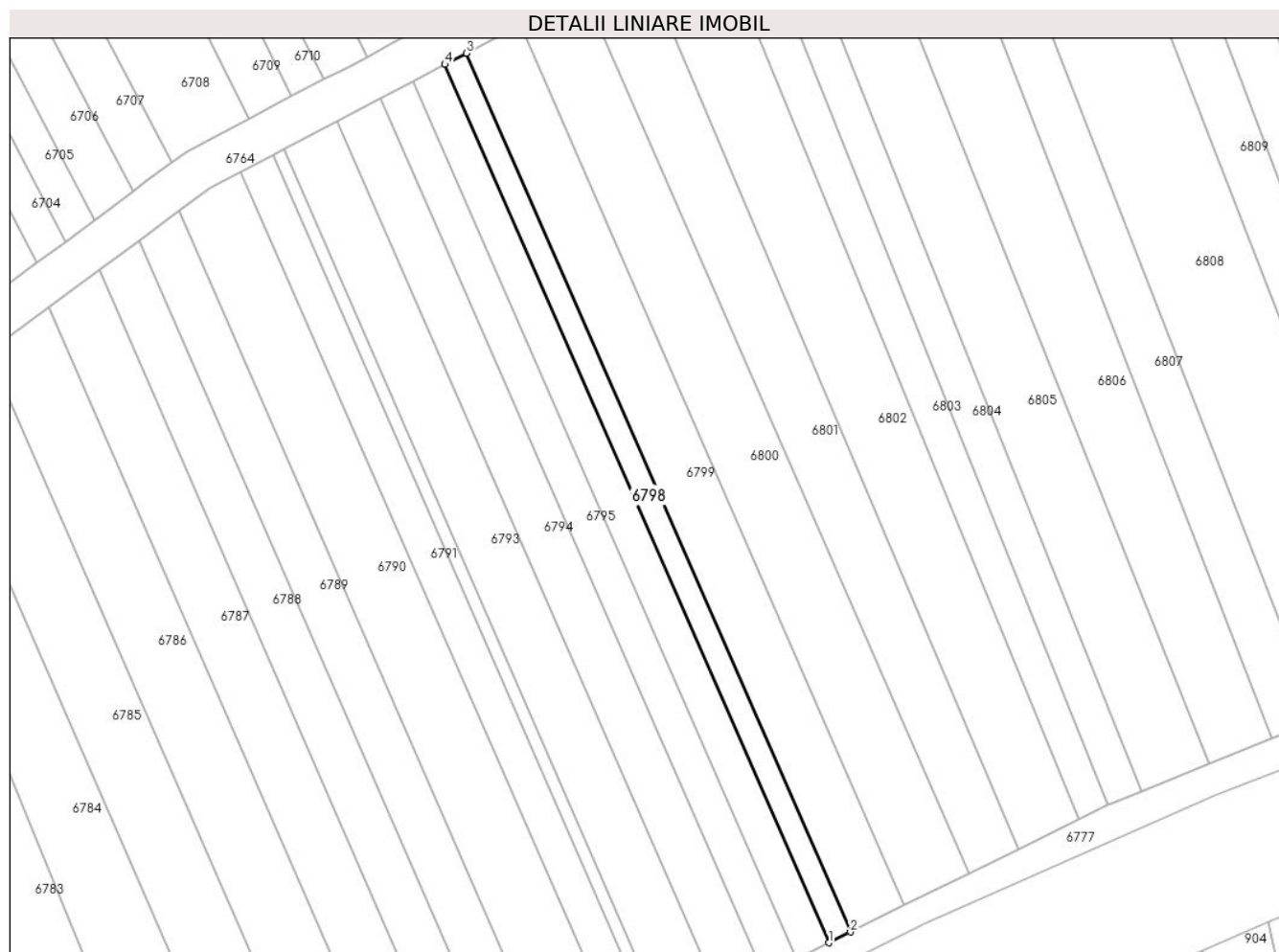
Inscrieri privind dezmembramintele dreptului de proprietate, drepturi reale de garanție și sarcini	Referințe
NU SUNT	

Anexa Nr. 1 La Partea I

Teren

Nr cadastral	Suprafața (mp)*	Observații / Referințe
	200	

* Suprafața este determinată în planul de proiecție Stereo 70.



Date referitoare la teren

Crt	Categorie folosință	Intra vilan	Suprafața (mp)	Tarla	Parcelă	Nr. topo	Observații / Referințe
1	vie	NU	200	-	879/1	-	

Lungime Segmente

1) Valorile lungimilor segmentelor sunt obținute din proiecție în plan.

Punct început	X / Y	Punct sfârșit	X / Y	Lungime segment (** (m)
1	371.100,131 496.019,539	2	371.102,146 496.020,534	2.247
2	371.102,146 496.020,534	3	371.066,438 496.102,186	89.119
3	371.066,438 496.102,186	4	371.064,446 496.101,139	2.251
4	371.064,446 496.101,139	1	371.100,131 496.019,539	89.061

** Lungimile segmentelor sunt determinate în planul de proiecție Stereo 70 și sunt rotunjite la 1 milimetru.

***** Distanţa dintre puncte este formată din segmente cumulate ce sunt mai mici decât valoarea 1 milimetru.**

**DATE DESPRE IMOBILUL NR. 6799**

Oficiul de Cadastru și Publicitate Imobiliară ALBA
Biroul de Cadastru și Publicitate Imobiliară Alba Iulia

A. Partea I. Descrierea imobilului

TEREN Extravilan

Adresa: Jud. Alba

Nr. Crt	Nr cadastral Nr. topografic	Suprafața* (mp)	Observații / Referințe
A1		500	Sector cadastral:25 Teren neimprejmuit;

B. Partea II. Proprietari și acte

Inscrieri privitoare la dreptul de proprietate și alte drepturi reale	Referințe
/	
Act Administrativ nr. 1782/285, din 02/08/1994 emis de CJPSDDPAT ALBA;	
B1	A1
Intabulare, drept de PROPRIETATE, dobandit prin Reconstituire, cota actuala 1/1 1) PRODAN N ION	

C. Partea III. SARCINI .

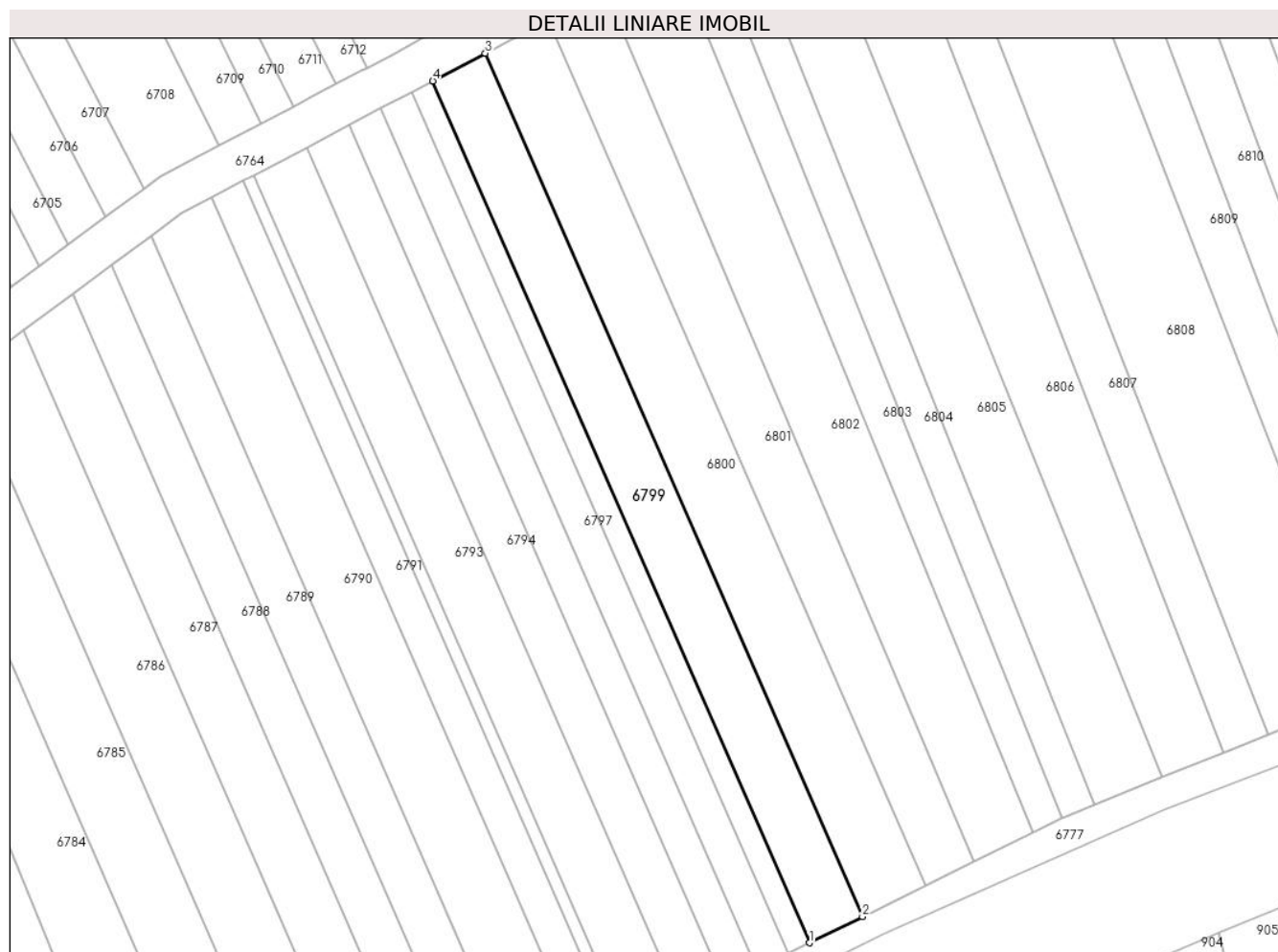
Inscrieri privind dezmembramintele dreptului de proprietate, drepturi reale de garanție și sarcini	Referințe
NU SUNT	

Anexa Nr. 1 La Partea I

Teren

Nr cadastral	Suprafața (mp)*	Observații / Referințe
	500	

* Suprafața este determinată în planul de proiecție Stereo 70.



Date referitoare la teren

Crt	Categorie folosință	Intra vilan	Suprafața (mp)	Tarla	Parcelă	Nr. topo	Observații / Referințe
1	vie	NU	500	-	879/2	-	

Lungime Segmente

1) Valorile lungimilor segmentelor sunt obținute din proiecție în plan.

Punct început	X / Y	Punct sfârșit	X / Y	Lungime segment (** (m)
1	371.102,146 496.020,534	2	371.107,178 496.023,019	5.612
2	371.107,178 496.023,019	3	371.071,413 496.104,802	89.262
3	371.071,413 496.104,802	4	371.066,438 496.102,186	5.621
4	371.066,438 496.102,186	1	371.102,146 496.020,534	89.119

** Lungimile segmentelor sunt determinate în planul de proiecție Stereo 70 și sunt rotunjite la 1 milimetru.

***** Distanţa dintre puncte este formată din segmente cumulate ce sunt mai mici decât valoarea 1 milimetru.**

**DATE DESPRE IMOBILUL NR. 6800**

Oficiul de Cadastru și Publicitate Imobiliară ALBA
Biroul de Cadastru și Publicitate Imobiliară Alba Iulia

A. Partea I. Descrierea imobilului

TEREN Extravilan

Adresa: Jud. Alba

Nr. Crt	Nr cadastral Nr. topografic	Suprafața* (mp)	Observații / Referințe
A1		600	Sector cadastral:25 Teren neimprejmuit;

B. Partea II. Proprietari și acte

Inscrieri privitoare la dreptul de proprietate și alte drepturi reale	Referințe
/	
Act Administrativ nr. 7107/1482, din 09/01/1997 emis de CJPSDDPAT ALBA;	
B1	A1
Intabulare, drept de PROPRIETATE, dobandit prin Reconstituire, cota actuala 1/1 1) CRIȘAN MIOARA	

C. Partea III. SARCINI .

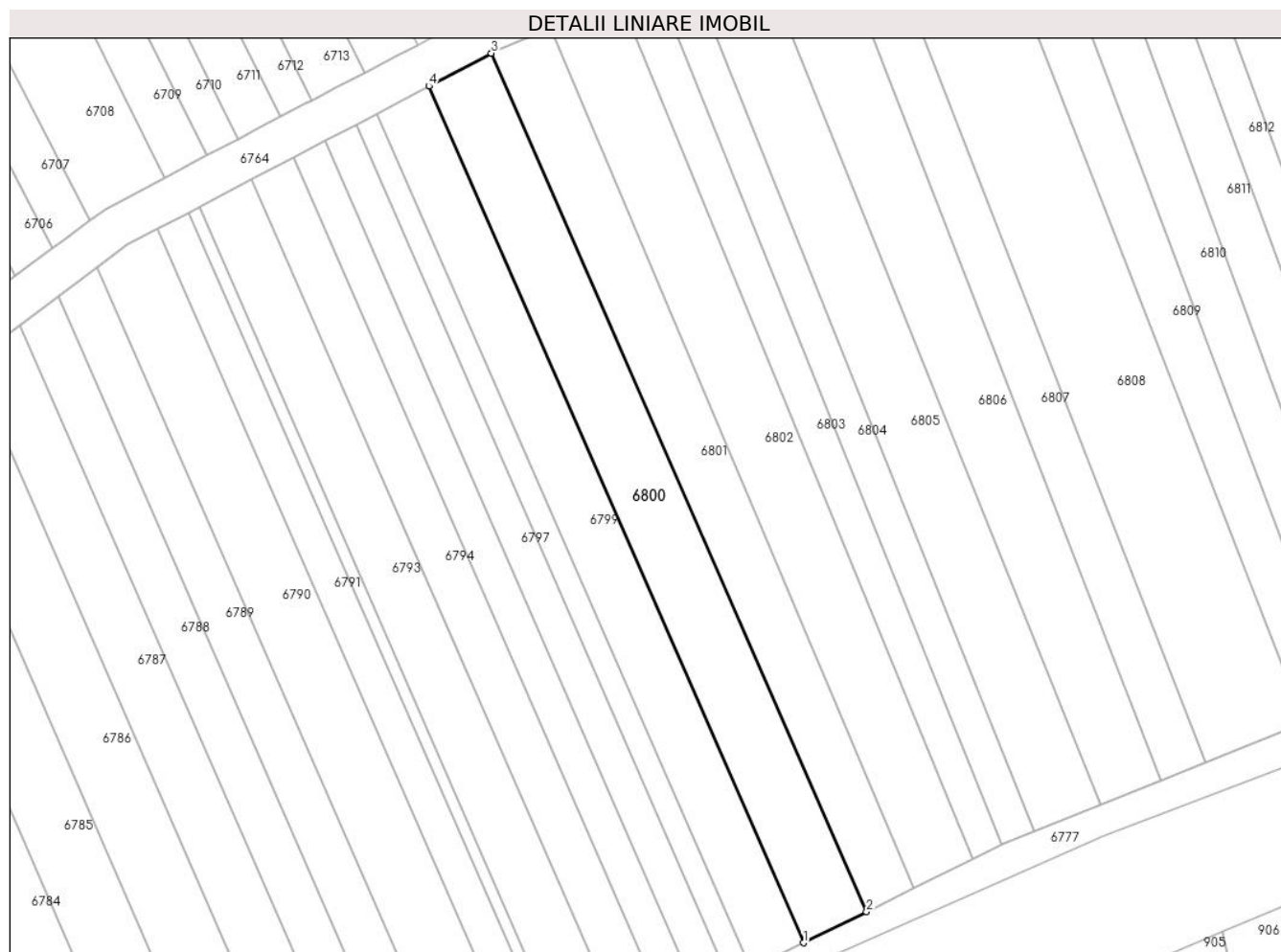
Inscrieri privind dezmembramintele dreptului de proprietate, drepturi reale de garanție și sarcini	Referințe
NU SUNT	

Anexa Nr. 1 La Partea I

Teren

Nr cadastral	Suprafața (mp)*	Observații / Referințe
	600	

* Suprafața este determinată în planul de proiecție Stereo 70.



Date referitoare la teren

Crt	Categorie folosință	Intravilan	Suprafața (mp)	Tarla	Parcelă	Nr. topo	Observații / Referințe
1	faneata	NU	600	-	879/3	-	

Lungime Segmente

1) Valorile lungimilor segmentelor sunt obținute din proiecție în plan.

Punct început	X / Y	Punct sfârșit	X / Y	Lungime segment (** (m)
1	371.107,178 496.023,019	2	371.113,206 496.025,995	6.723
2	371.113,206 496.025,995	3	371.077,372 496.107,936	89.433
3	371.077,372 496.107,936	4	371.071,413 496.104,802	6.733
4	371.071,413 496.104,802	1	371.107,178 496.023,019	89.262

** Lungimile segmentelor sunt determinate în planul de proiecție Stereo 70 și sunt rotunjite la 1 milimetru.

***** Distanţa dintre puncte este formată din segmente cumulate ce sunt mai mici decât valoarea 1 milimetru.**

**DATE DESPRE IMOBILUL NR. 6801**

Oficiul de Cadastru și Publicitate Imobiliară ALBA
Biroul de Cadastru și Publicitate Imobiliară Alba Iulia

A. Partea I. Descrierea imobilului

TEREN Extravilan

Adresa: Jud. Alba

Nr. Crt	Nr cadastral Nr. topografic	Suprafața* (mp)	Observații / Referințe
A1		500	Sector cadastral:25 Teren neimprejmuit;

B. Partea II. Proprietari și acte

Inscrieri privitoare la dreptul de proprietate și alte drepturi reale	Referințe
/	
Act Administrativ nr. 5207/493, din 06/12/1994 emis de CJPSDDPAT ALBA;	
B1	A1
Intabulare, drept de PROPRIETATE, dobandit prin Reconstituire, cota actuala 1/1 1) MARIAN T AVRAM	

C. Partea III. SARCINI .

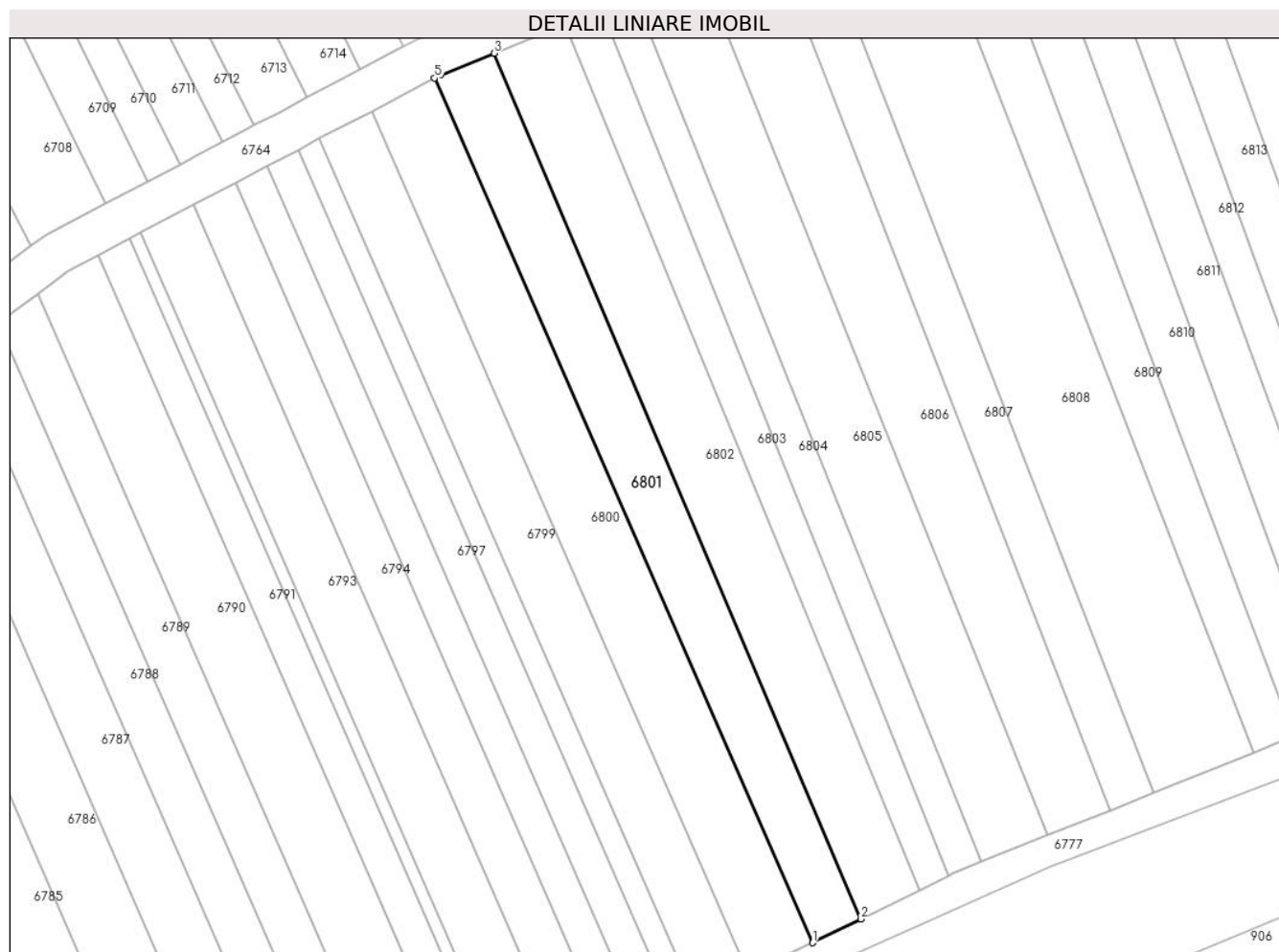
Inscrieri privind dezmembramintele dreptului de proprietate, drepturi reale de garanție și sarcini	Referințe
NU SUNT	

Anexa Nr. 1 La Partea I

Teren

Nr cadastral	Suprafața (mp)*	Observații / Referințe
	500	

* Suprafața este determinată în planul de proiecție Stereo 70.



Date referitoare la teren

Crt	Categorie folosință	Intra vilan	Suprafața (mp)	Tarla	Parcelă	Nr. topo	Observații / Referințe
1	vie	NU	500	-	879	-	

Lungime Segmente

1) Valorile lungimilor segmentelor sunt obținute din proiecție în plan.

Punct început	X / Y	Punct sfârșit	X / Y	Lungime segment (** (m)
1	371.113,206 496.025,995	2	371.117,773 496.028,25	5.093
2	371.117,773 496.028,25	3	371.083,014 496.110,284	89.094
3	371.083,014 496.110,284	4	371.077,939 496.108,234	5.473
4	371.077,939 496.108,234	5	371.077,372 496.107,936	0.641
5	371.077,372 496.107,936	1	371.113,206 496.025,995	89.433

**** Lungimile segmentelor sunt determinate în planul de proiecție Stereo 70 și sunt rotunjite la 1 milimetru.**

***** Distanța dintre puncte este formată din segmente cumulate ce sunt mai mici decât valoarea 1 milimetru.**

**DATE DESPRE IMOBILUL NR. 6802**

Oficiul de Cadastru și Publicitate Imobiliară ALBA
Biroul de Cadastru și Publicitate Imobiliară Alba Iulia

A. Partea I. Descrierea imobilului

TEREN Extravilan

Adresa: Jud. Alba

Nr. Crt	Nr cadastral Nr. topografic	Suprafața* (mp)	Observații / Referințe
A1		600	Sector cadastral:25 Teren neimprejmuit;

B. Partea II. Proprietari și acte

Inscrieri privitoare la dreptul de proprietate și alte drepturi reale	Referințe
/	
Act Administrativ nr. 7107/1482, din 09/01/1997 emis de CJPSDDPAT ALBA;	
B1	A1
Intabulare, drept de PROPRIETATE, dobandit prin Reconstituire, cota actuala 1/1 1) CRIȘAN MIOARA	

C. Partea III. SARCINI .

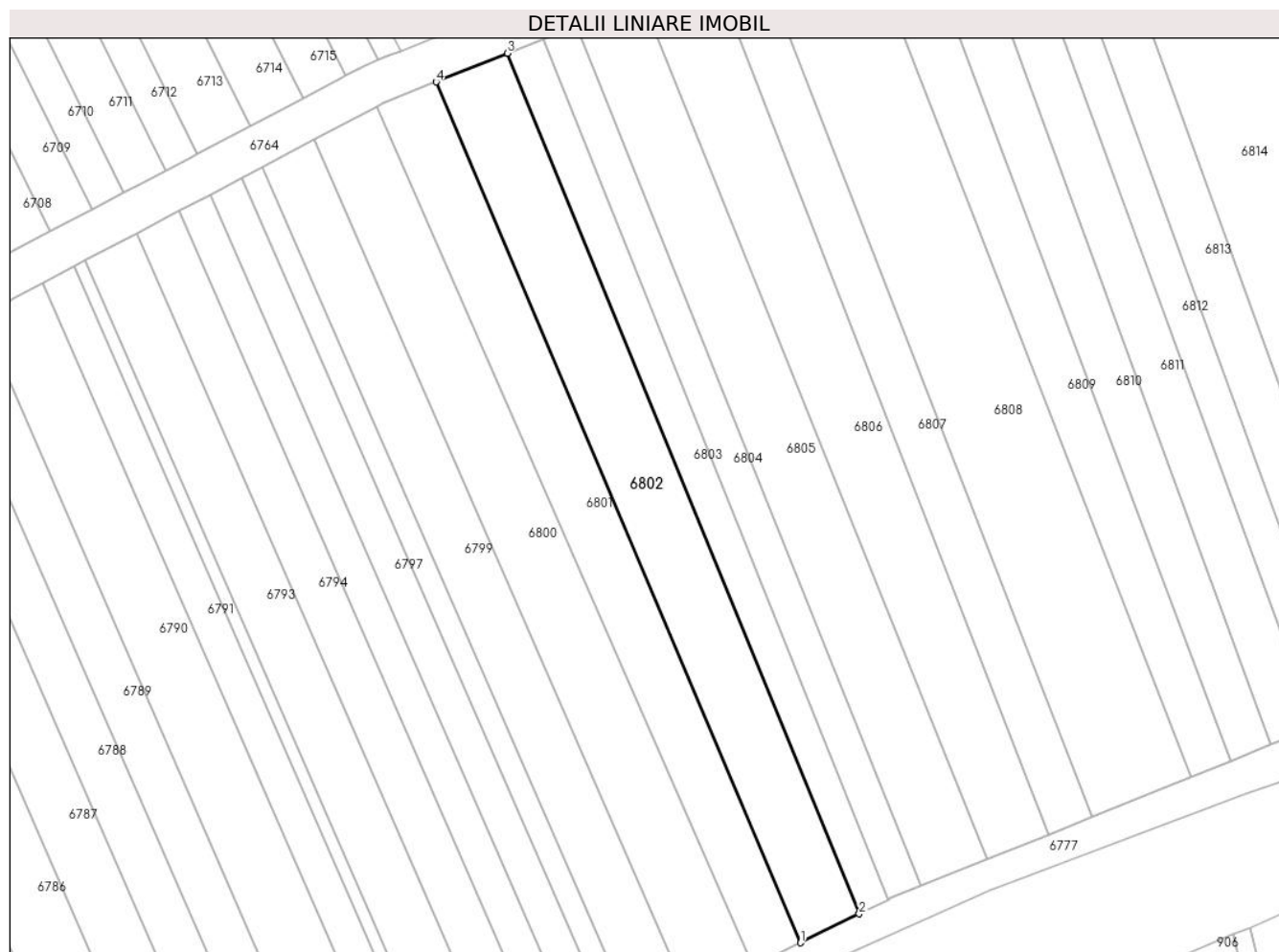
Inscrieri privind dezmembramintele dreptului de proprietate, drepturi reale de garanție și sarcini	Referințe
NU SUNT	

Anexa Nr. 1 La Partea I

Teren

Nr cadastral	Suprafața (mp)*	Observații / Referințe
	600	

* Suprafața este determinată în planul de proiecție Stereo 70.



Date referitoare la teren

Crt	Categorie folosință	Intra vilan	Suprafața (mp)	Tarla	Parcelă	Nr. topo	Observații / Referințe
1	vie	NU	600	-	878/1	-	

Lungime Segmente

1) Valorile lungimilor segmentelor sunt obținute din proiecție în plan.

Punct început	X / Y	Punct sfârșit	X / Y	Lungime segment (** (m)
1	371.117,773 496.028,25	2	371.123,342 496.031,0	6.211
2	371.123,342 496.031,0	3	371.089,787 496.113,02	88.618
3	371.089,787 496.113,02	4	371.083,014 496.110,284	7.304
4	371.083,014 496.110,284	1	371.117,773 496.028,25	89.094

** Lungimile segmentelor sunt determinate în planul de proiecție Stereo 70 și sunt rotunjite la 1 milimetru.

***** Distanţa dintre puncte este formată din segmente cumulate ce sunt mai mici decât valoarea 1 milimetru.**

**DATE DESPRE IMOBILUL NR. 6803**

Oficiul de Cadastru și Publicitate Imobiliară ALBA
Biroul de Cadastru și Publicitate Imobiliară Alba Iulia

A. Partea I. Descrierea imobilului

TEREN Extravilan

Adresa: Jud. Alba

Nr. Crt	Nr cadastral Nr. topografic	Suprafața* (mp)	Observații / Referințe
A1		300	Sector cadastral:25 Teren neimprejmit;

B. Partea II. Proprietari și acte

Inscrieri privitoare la dreptul de proprietate și alte drepturi reale		Referințe
/		
Act Normativ nr. 7, din 13/03/1996 emis de Parlamentul Romaniei;		
B1	Inscrierea posesiei, drept de PROPRIETATE, dobandit prin Lege, cota actuala 1/1 1) NEIDENTIFICAT NEIDENTIFICAT	A1
Act Normativ nr. 7, din 13/03/1996 emis de Parlamentul Romaniei (art,13 alin.(14));		
B2	Se noteaza mentiunea proprietar neidentificat, rezerva comisiei locale de fond funciar.	A1

C. Partea III. SARCINI .

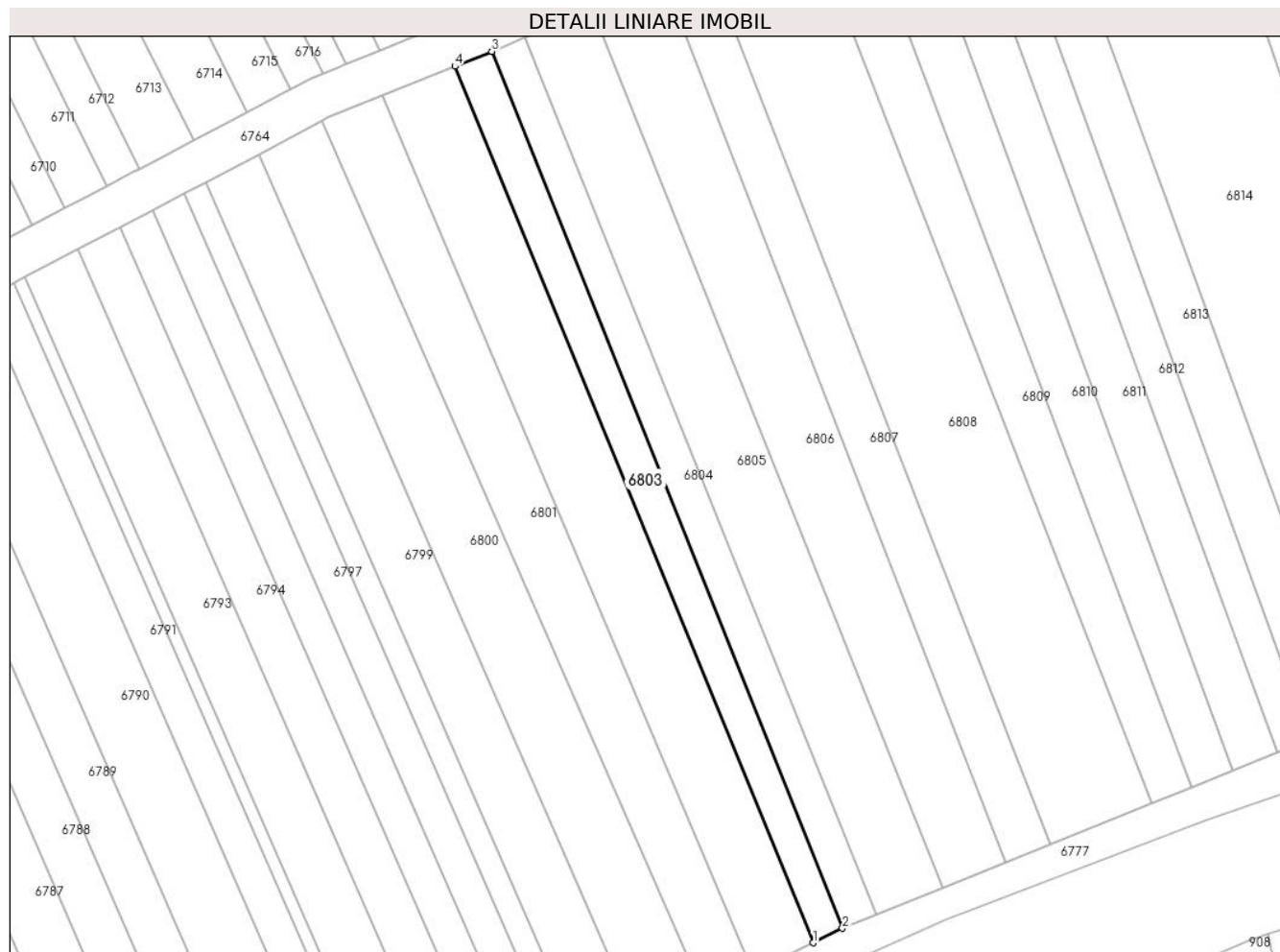
Inscrieri privind dezmembramintele dreptului de proprietate, drepturi reale de garanție și sarcini	Referințe
NU SUNT	

Anexa Nr. 1 La Partea I

Teren

Nr cadastral	Suprafața (mp)*	Observații / Referințe
	300	

* Suprafața este determinată în planul de proiecție Stereo 70.



Date referitoare la teren

Crt	Categorie folosință	Intra vilan	Suprafața (mp)	Tarla	Parcelă	Nr. topo	Observații / Referințe
1	faneata	NU	300	-	878/2	-	

Lungime Segmente

1) Valorile lungimilor segmentelor sunt obținute din proiecție în plan.

Punct început	X / Y	Punct sfârșit	X / Y	Lungime segment (** (m)
1	371.123,342 496.031,0	2	371.126,09 496.032,358	3.065
2	371.126,09 496.032,358	3	371.093,243 496.114,416	88.389
3	371.093,243 496.114,416	4	371.089,787 496.113,02	3.727
4	371.089,787 496.113,02	1	371.123,342 496.031,0	88.618

** Lungimile segmentelor sunt determinate în planul de proiecție Stereo 70 și sunt rotunjite la 1 milimetru.

***** Distanţa dintre puncte este formată din segmente cumulate ce sunt mai mici decât valoarea 1 milimetru.**

**DATE DESPRE IMOBILUL NR. 6804**

Oficiul de Cadastru și Publicitate Imobiliară ALBA
Biroul de Cadastru și Publicitate Imobiliară Alba Iulia

A. Partea I. Descrierea imobilului

TEREN Extravilan

Adresa: Jud. Alba

Nr. Crt	Nr cadastral Nr. topografic	Suprafața* (mp)	Observații / Referințe
A1		300	Sector cadastral:25 Teren neimpregmuit;

B. Partea II. Proprietari și acte

Inscrieri privitoare la dreptul de proprietate și alte drepturi reale	Referințe
/	
Act Administrativ nr. 1758/127, din 11/04/1994 emis de CJPSDDPAT ALBA;	
B1	A1
Intabulare, drept de PROPRIETATE, dobandit prin Reconstituire, cota actuala 1/1 1) MANIU A VICTORIA	
Act Administrativ nr. 5647, din 11/07/2024 emis de PRIMARIA SIBOT;	
B2	A1
Se noteaza posesia factica in favoarea lui 1) PLEȘA NICOLAE 2) PLEȘA ESTERA	

C. Partea III. SARCINI .

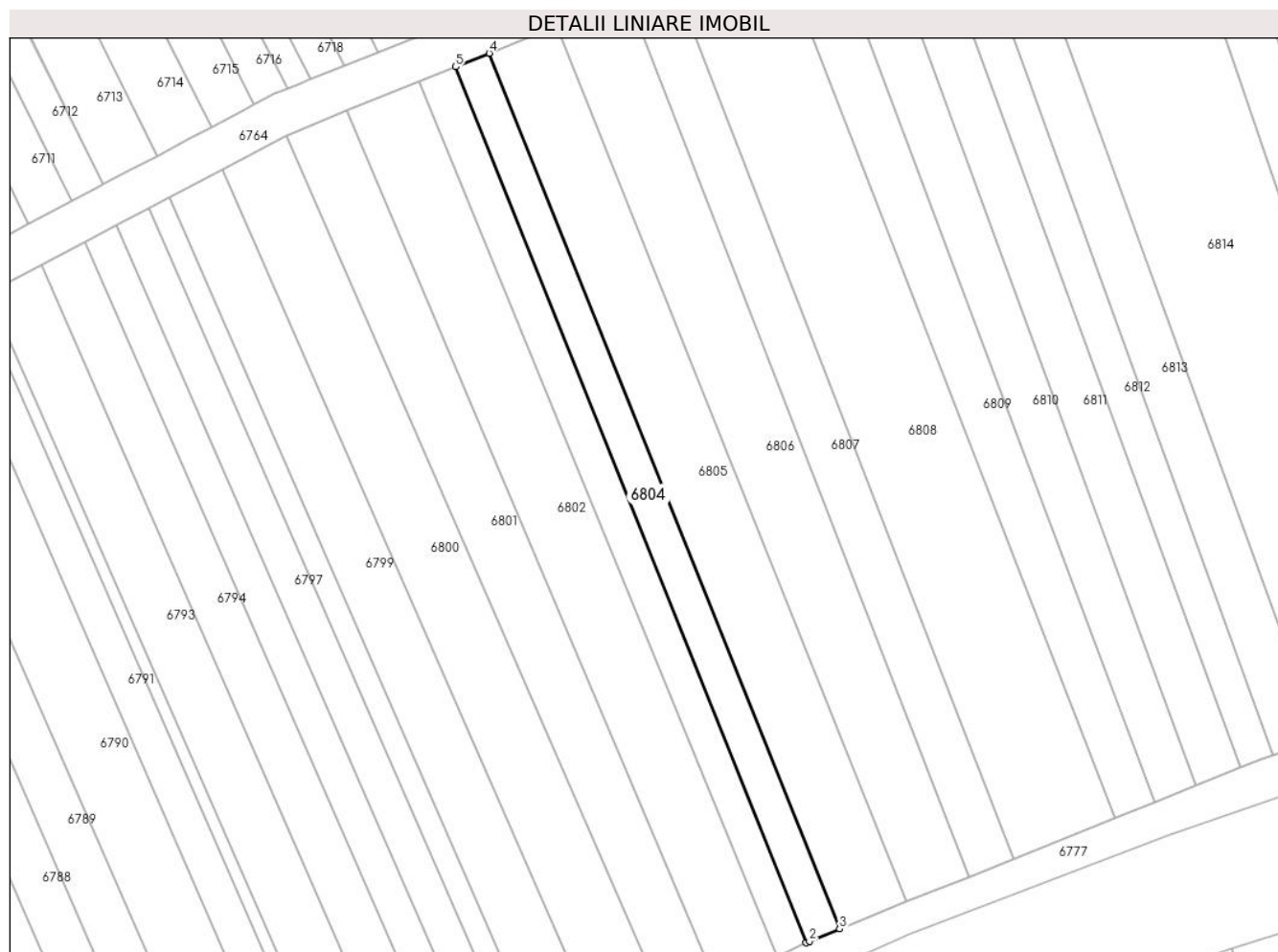
Inscrieri privind dezmembramintele dreptului de proprietate, drepturi reale de garanție și sarcini	Referințe
NU SUNT	

Anexa Nr. 1 La Partea I

Teren

Nr cadastral	Suprafața (mp)*	Observații / Referințe
	300	

* Suprafața este determinată în planul de proiecție Stereo 70.



Date referitoare la teren

Crt	Categorie folosință	Intra vilan	Suprafața (mp)	Tarla	Parcelă	Nr. topo	Observații / Referințe
1	vie	NU	300	-	878/3	-	

Lungime Segmente

1) Valorile lungimilor segmentelor sunt obținute din proiecție în plan.

Punct început	X / Y	Punct sfârșit	X / Y	Lungime segment (** (m)
1	371.126,09 496.032,358	2	371.126,396 496.032,509	0.341
2	371.126,396 496.032,509	3	371.129,23 496.033,651	3.055
3	371.129,23 496.033,651	4	371.096,39 496.115,688	88.365
4	371.096,39 496.115,688	5	371.093,243 496.114,416	3.395
5	371.093,243 496.114,416	1	371.126,09 496.032,358	88.389

**** Lungimile segmentelor sunt determinate în planul de proiecţie Stereo 70 şi sunt rotunjite la 1 milimetru.**

***** Distanţa dintre puncte este formată din segmente cumulate ce sunt mai mici decât valoarea 1 milimetru.**

**DATE DESPRE IMOBILUL NR. 6805**

Oficiul de Cadastru și Publicitate Imobiliară ALBA
Biroul de Cadastru și Publicitate Imobiliară Alba Iulia

A. Partea I. Descrierea imobilului

TEREN Extravilan

Adresa: Jud. Alba

Nr. Crt	Nr cadastral Nr. topografic	Suprafața* (mp)	Observații / Referințe
A1		600	Sector cadastral:25 Teren neimprijmit;

B. Partea II. Proprietari și acte

Inscrieri privitoare la dreptul de proprietate și alte drepturi reale		Referințe
/		
Act Normativ nr. 7, din 13/03/1996 emis de Parlamentul Romaniei;		
B1	Inscrierea posesiei, drept de PROPRIETATE, dobandit prin Lege, cota actuala 1/1 1) NEIDENTIFICAT NEIDENTIFICAT	A1
Act Normativ nr. 7, din 13/03/1996 emis de Parlamentul Romaniei (art,13 alin.(14));		
B2	Se noteaza mentiunea proprietar neidentificat, rezerva comisiei locale de fond funciar.	A1

C. Partea III. SARCINI .

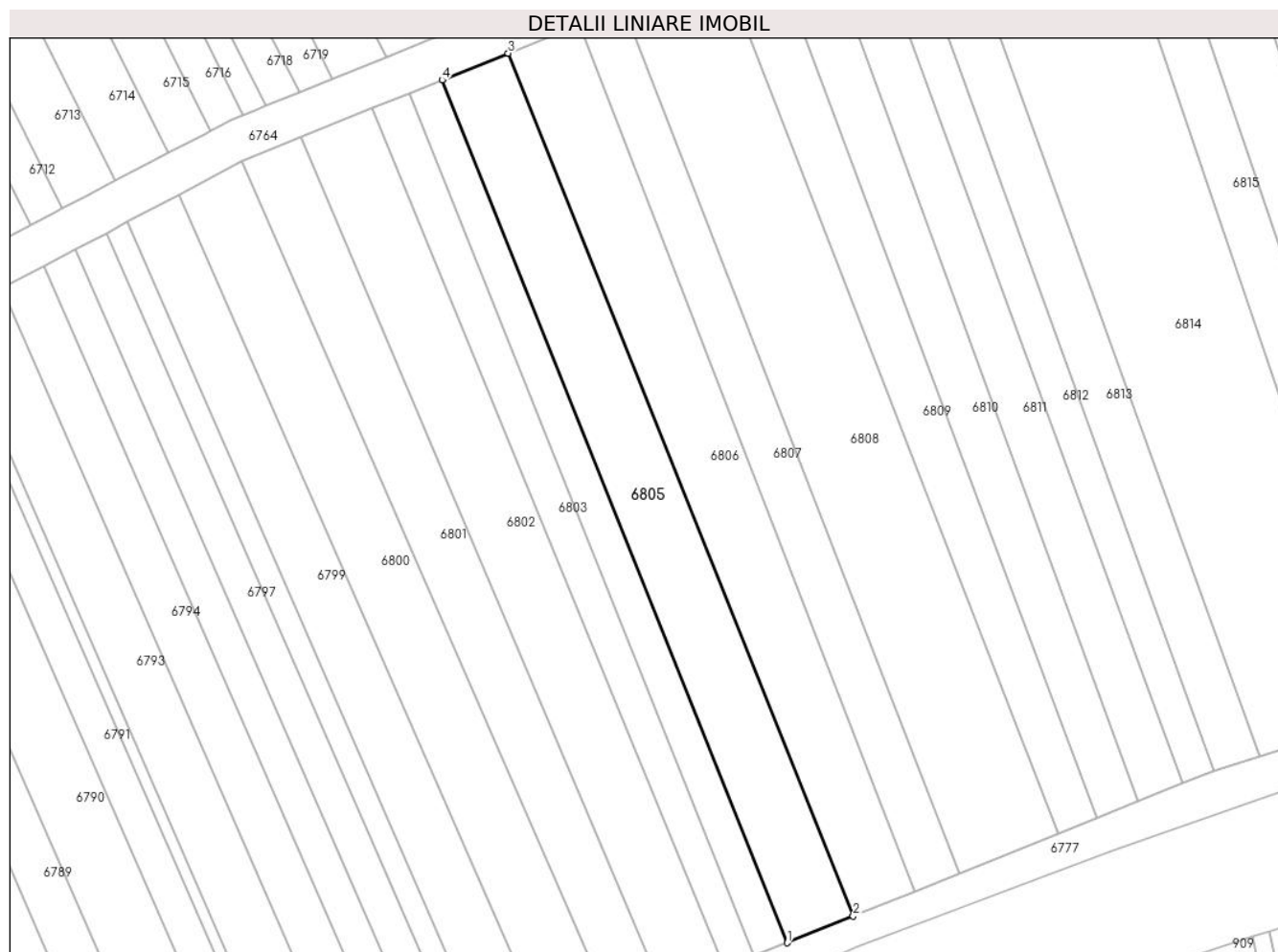
Inscrieri privind dezmembramintele dreptului de proprietate, drepturi reale de garanție și sarcini	Referințe
NU SUNT	

Anexa Nr. 1 La Partea I

Teren

Nr cadastral	Suprafața (mp)*	Observații / Referințe
	600	

* Suprafața este determinată în planul de proiecție Stereo 70.



Date referitoare la teren

Crt	Categorie folosință	Intra vilan	Suprafața (mp)	Tarla	Parcelă	Nr. topo	Observații / Referințe
1	faneata	NU	600	-	878/4	-	

Lungime Segmente

1) Valorile lungimilor segmentelor sunt obținute din proiecție în plan.

Punct început	X / Y	Punct sfârșit	X / Y	Lungime segment (** (m)
1	371.129,23 496.033,651	2	371.135,527 496.036,189	6.79
2	371.135,527 496.036,189	3	371.102,686 496.118,231	88.371
3	371.102,686 496.118,231	4	371.096,39 496.115,688	6.79
4	371.096,39 496.115,688	1	371.129,23 496.033,651	88.365

** Lungimile segmentelor sunt determinate în planul de proiecție Stereo 70 și sunt rotunjite la 1 milimetru.

***** Distanţa dintre puncte este formată din segmente cumulate ce sunt mai mici decât valoarea 1 milimetru.**

**DATE DESPRE IMOBILUL NR. 6806**

Oficiul de Cadastru și Publicitate Imobiliară ALBA
Biroul de Cadastru și Publicitate Imobiliară Alba Iulia

A. Partea I. Descrierea imobilului

TEREN Extravilan

Adresa: Jud. Alba

Nr. Crt	Nr cadastral Nr. topografic	Suprafața* (mp)	Observații / Referințe
A1		600	Sector cadastral:25 Teren neimpregmuit;

B. Partea II. Proprietari și acte

Inscrieri privitoare la dreptul de proprietate și alte drepturi reale	Referințe
/	
Act Administrativ nr. 7034/1013, din 14/09/1995 emis de CJPSDDPAT ALBA;	
B1	A1
Intabulare, drept de PROPRIETATE, dobandit prin Reconstituire, cota actuala 1/1 1) ROTARU AVRAM	

C. Partea III. SARCINI .

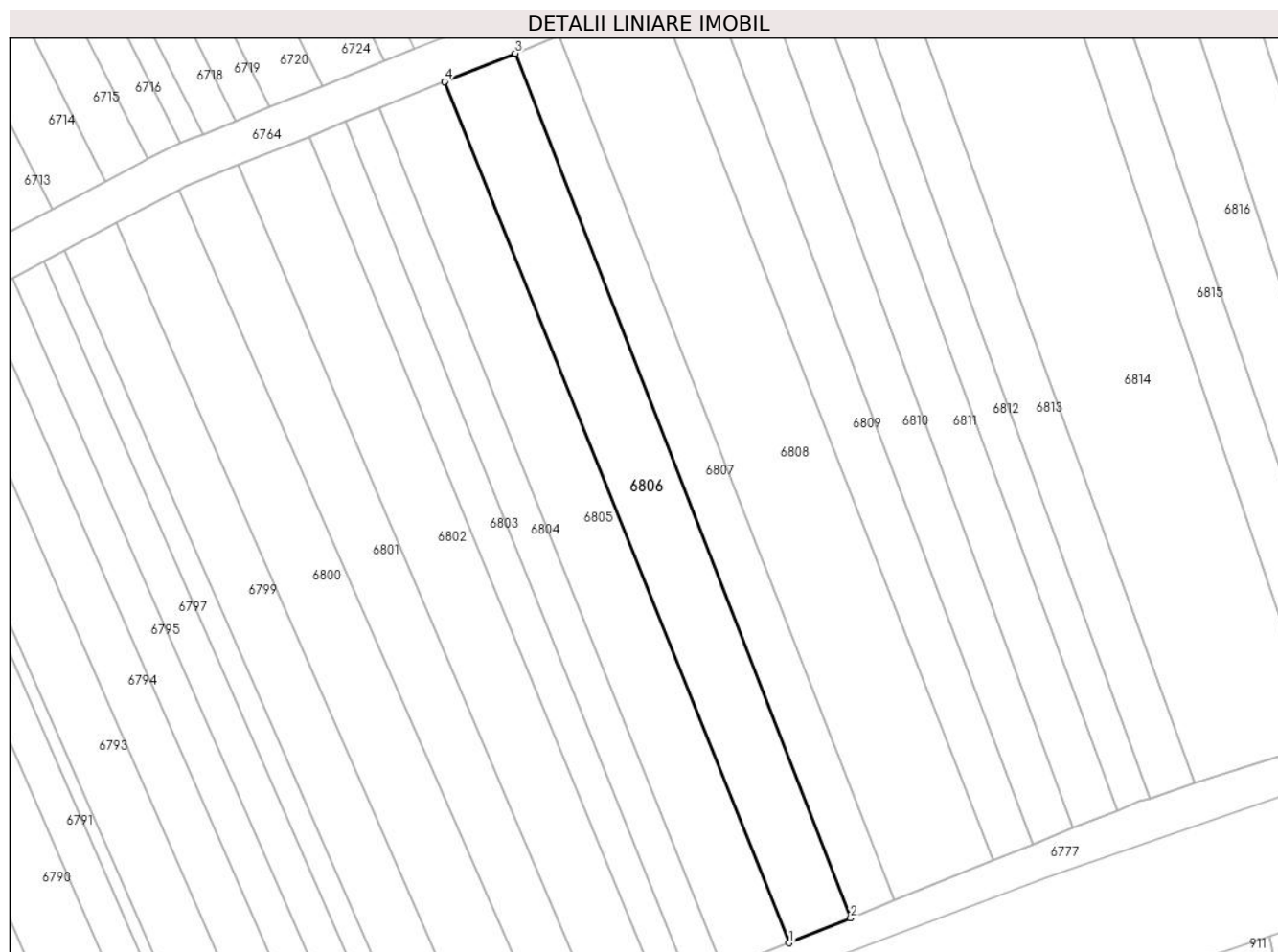
Inscrieri privind dezmembramintele dreptului de proprietate, drepturi reale de garanție și sarcini	Referințe
NU SUNT	

Anexa Nr. 1 La Partea I

Teren

Nr cadastral	Suprafața (mp)*	Observații / Referințe
	600	

* Suprafața este determinată în planul de proiecție Stereo 70.



Date referitoare la teren

Crt	Categorie folosință	Intra vilan	Suprafața (mp)	Tarla	Parcelă	Nr. topo	Observații / Referințe
1	vie	NU	600	-	878/5	-	

Lungime Segmente

1) Valorile lungimilor segmentelor sunt obținute din proiecție în plan.

Punct început	X / Y	Punct sfârșit	X / Y	Lungime segment (** (m)
1	371.135,527 496.036,189	2	371.141,385 496.038,55	6.316
2	371.141,385 496.038,55	3	371.109,419 496.120,951	88.383
3	371.109,419 496.120,951	4	371.102,686 496.118,231	7.262
4	371.102,686 496.118,231	1	371.135,527 496.036,189	88.371

** Lungimile segmentelor sunt determinate în planul de proiecție Stereo 70 și sunt rotunjite la 1 milimetru.

***** Distanţa dintre puncte este formată din segmente cumulate ce sunt mai mici decât valoarea 1 milimetru.**

**DATE DESPRE IMOBILUL NR. 6807**

Oficiul de Cadastru și Publicitate Imobiliară ALBA
Biroul de Cadastru și Publicitate Imobiliară Alba Iulia

A. Partea I. Descrierea imobilului

TEREN Extravilan

Adresa: Jud. Alba

Nr. Crt	Nr cadastral Nr. topografic	Suprafața* (mp)	Observații / Referințe
A1		400	Sector cadastral:25 Teren neimprejmuit;

B. Partea II. Proprietari și acte

Inscrieri privitoare la dreptul de proprietate și alte drepturi reale	Referințe
/	
Act Administrativ nr. 5231/511, din 07/12/1994 emis de CJPSDDPAT ALBA;	
B1	A1
Intabulare, drept de PROPRIETATE, dobandit prin Reconstituire, cota actuala 1/1 1) VIOREL A IOAN	

C. Partea III. SARCINI .

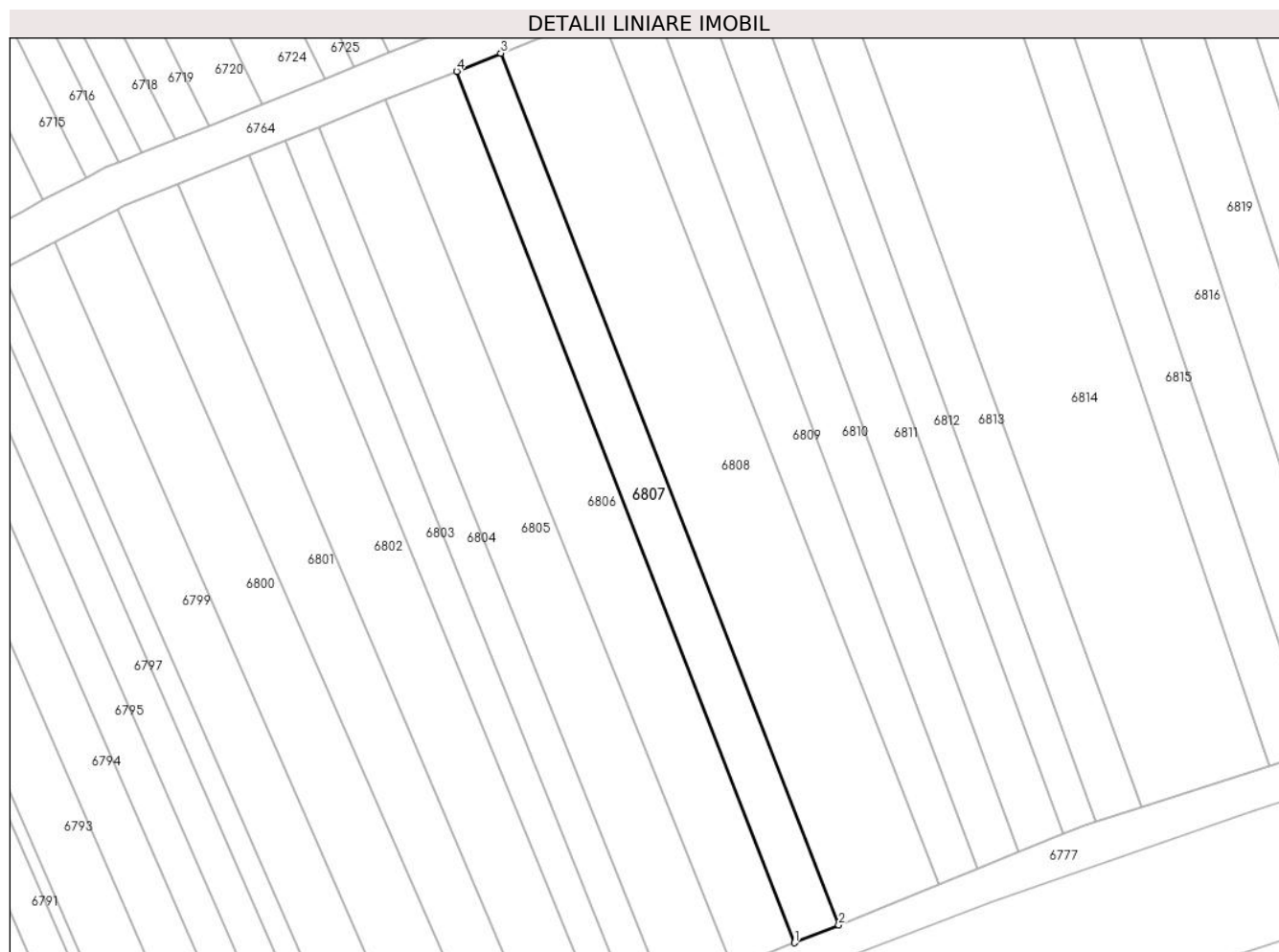
Inscrieri privind dezmembramintele dreptului de proprietate, drepturi reale de garanție și sarcini	Referințe
NU SUNT	

Anexa Nr. 1 La Partea I

Teren

Nr cadastral	Suprafața (mp)*	Observații / Referințe
	400	

* Suprafața este determinată în planul de proiecție Stereo 70.



Date referitoare la teren

Crt	Categorie folosință	Intra vilan	Suprafața (mp)	Tarla	Parcelă	Nr. topo	Observații / Referințe
1	vie	NU	400	-	878/6	-	

Lungime Segmente

1) Valorile lungimilor segmentelor sunt obținute din proiecție în plan.

Punct început	X / Y	Punct sfârșit	X / Y	Lungime segment (** (m)
1	371.141,385 496.038,55	2	371.145,583 496.040,243	4.526
2	371.145,583 496.040,243	3	371.113,616 496.122,646	88.387
3	371.113,616 496.122,646	4	371.109,419 496.120,951	4.526
4	371.109,419 496.120,951	1	371.141,385 496.038,55	88.383

** Lungimile segmentelor sunt determinate în planul de proiecție Stereo 70 și sunt rotunjite la 1 milimetru.

***** Distanţa dintre puncte este formată din segmente cumulate ce sunt mai mici decât valoarea 1 milimetru.**

**DATE DESPRE IMOBILUL NR. 6808**

Oficiul de Cadastru și Publicitate Imobiliară ALBA
Biroul de Cadastru și Publicitate Imobiliară Alba Iulia

A. Partea I. Descrierea imobilului

TEREN Extravilan

Adresa: Jud. Alba

Nr. Crt	Nr cadastral Nr. topografic	Suprafața* (mp)	Observații / Referințe
A1		900	Sector cadastral:25 Teren neimprejmuit;

B. Partea II. Proprietari și acte

Inscrieri privitoare la dreptul de proprietate și alte drepturi reale	Referințe
/	
Act Administrativ nr. 5252/697, din 30/03/1995 emis de CJPSDDPAT ALBA;	
B1	A1
Intabulare, drept de PROPRIETATE, dobandit prin Reconstituire, cota actuala 1/1 1) MARIAN A SALOMIA	

C. Partea III. SARCINI .

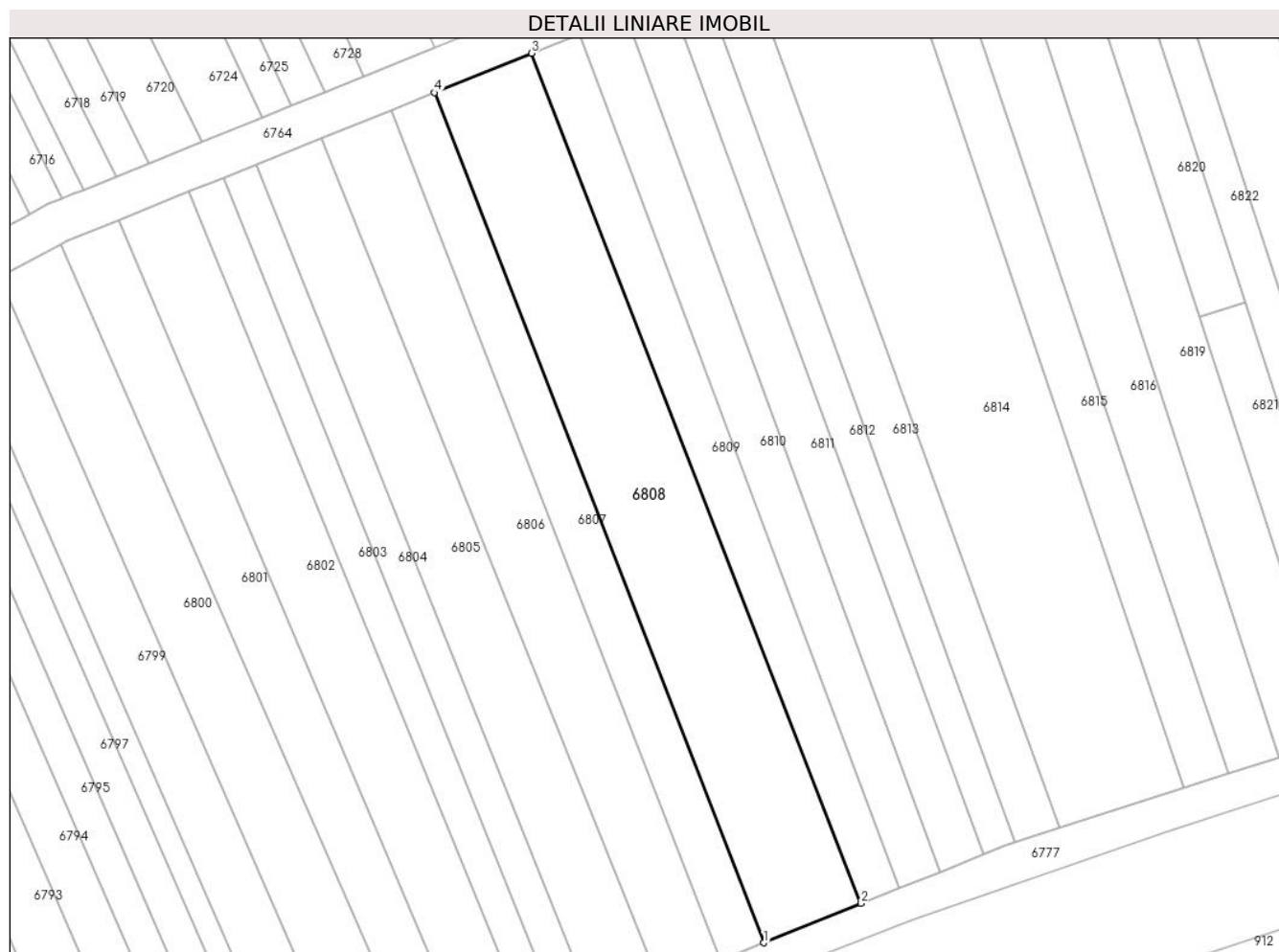
Inscrieri privind dezmembramintele dreptului de proprietate, drepturi reale de garanție și sarcini	Referințe
NU SUNT	

Anexa Nr. 1 La Partea I

Teren

Nr cadastral	Suprafața (mp)*	Observații / Referințe
	900	

* Suprafața este determinată în planul de proiecție Stereo 70.



Date referitoare la teren

Crt	Categorie folosință	Intravilan	Suprafața (mp)	Tarla	Parcelă	Nr. topo	Observații / Referințe
1	faneata	NU	900	-	877	-	

Lungime Segmente

1) Valorile lungimilor segmentelor sunt obținute din proiecție în plan.

Punct început	X / Y	Punct sfârșit	X / Y	Lungime segment (** (m)
1	371.145,583 496.040,243	2	371.155,028 496.044,05	10.183
2	371.155,028 496.044,05	3	371.123,058 496.126,46	88.394
3	371.123,058 496.126,46	4	371.113,616 496.122,646	10.183
4	371.113,616 496.122,646	1	371.145,583 496.040,243	88.387

** Lungimile segmentelor sunt determinate în planul de proiecție Stereo 70 și sunt rotunjite la 1 milimetru.

***** Distanţa dintre puncte este formată din segmente cumulate ce sunt mai mici decât valoarea 1 milimetru.**

**DATE DESPRE IMOBILUL NR. 6809**

Oficiul de Cadastru și Publicitate Imobiliară ALBA
Biroul de Cadastru și Publicitate Imobiliară Alba Iulia

A. Partea I. Descrierea imobilului

TEREN Extravilan

Adresa: Jud. Alba

Nr. Crt	Nr cadastral Nr. topografic	Suprafața* (mp)	Observații / Referințe
A1		400	Sector cadastral:25 Teren neimprejmuit;

B. Partea II. Proprietari și acte

Inscrieri privitoare la dreptul de proprietate și alte drepturi reale	Referințe
/	
Act Administrativ nr. 5207/495, din 06/12/1994 emis de CJPSDDPAT ALBA;	
B1	A1
Intabulare, drept de PROPRIETATE, dobandit prin Reconstituire, cota actuala 1/1 1) MICLĂUȘ I MARIA	

C. Partea III. SARCINI .

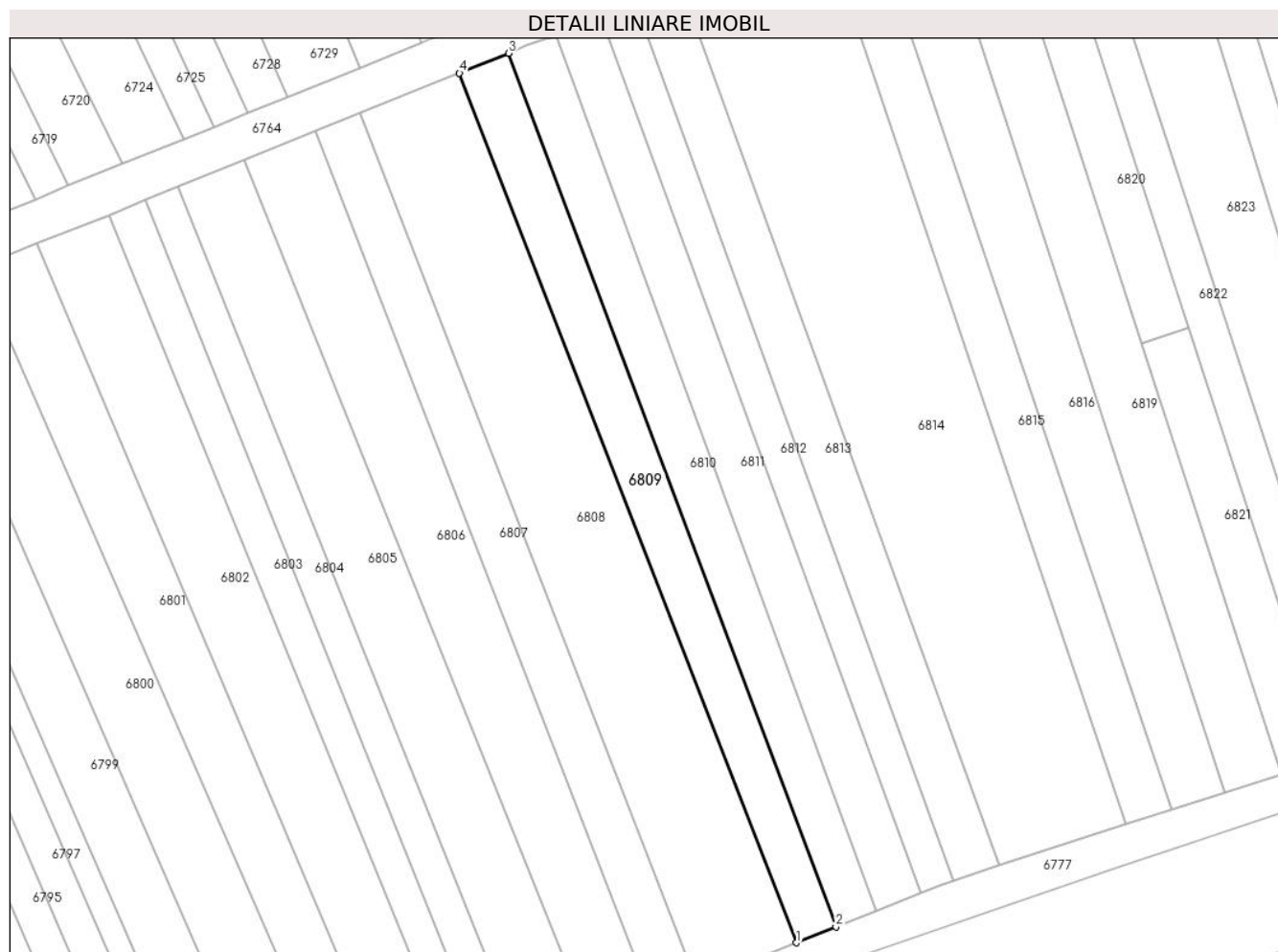
Inscrieri privind dezmembramintele dreptului de proprietate, drepturi reale de garanție și sarcini	Referințe
NU SUNT	

Anexa Nr. 1 La Partea I

Teren

Nr cadastral	Suprafața (mp)*	Observații / Referințe
	400	

* Suprafața este determinată în planul de proiecție Stereo 70.



Date referitoare la teren

Crt	Categorie folosință	Intravilan	Suprafața (mp)	Tarla	Parcelă	Nr. topo	Observații / Referințe
1	vie	NU	400	-	876/1	-	

Lungime Segmente

1) Valorile lungimilor segmentelor sunt obținute din proiecție în plan.

Punct început	X / Y	Punct sfârșit	X / Y	Lungime segment (** (m)
1	371.155,028 496.044,05	2	371.158,764 496.045,556	4.028
2	371.158,764 496.045,556	3	371.127,72 496.128,344	88.417
3	371.127,72 496.128,344	4	371.123,058 496.126,46	5.029
4	371.123,058 496.126,46	1	371.155,028 496.044,05	88.394

** Lungimile segmentelor sunt determinate în planul de proiecție Stereo 70 și sunt rotunjite la 1 milimetru.

***** Distanţa dintre puncte este formată din segmente cumulate ce sunt mai mici decât valoarea 1 milimetru.**

**DATE DESPRE IMOBILUL NR. 6810**

Oficiul de Cadastru și Publicitate Imobiliară ALBA
Biroul de Cadastru și Publicitate Imobiliară Alba Iulia

A. Partea I. Descrierea imobilului

TEREN Extravilan

Adresa: Jud. Alba

Nr. Crt	Nr cadastral Nr. topografic	Suprafața* (mp)	Observații / Referințe
A1		400	Sector cadastral:25 Teren neimprejmuit;

B. Partea II. Proprietari și acte

Inscrieri privitoare la dreptul de proprietate și alte drepturi reale		Referințe
/		
Act Administrativ nr. 5252/634, din 28/02/1995 emis de CJPSDDPAT ALBA;		
B1	Intabulare, drept de PROPRIETATE, dobandit prin Reconstituire, cota actuala 1/1 1) TOMA R ROMOLUS 2) CANDIN R ANA	A1

C. Partea III. SARCINI .

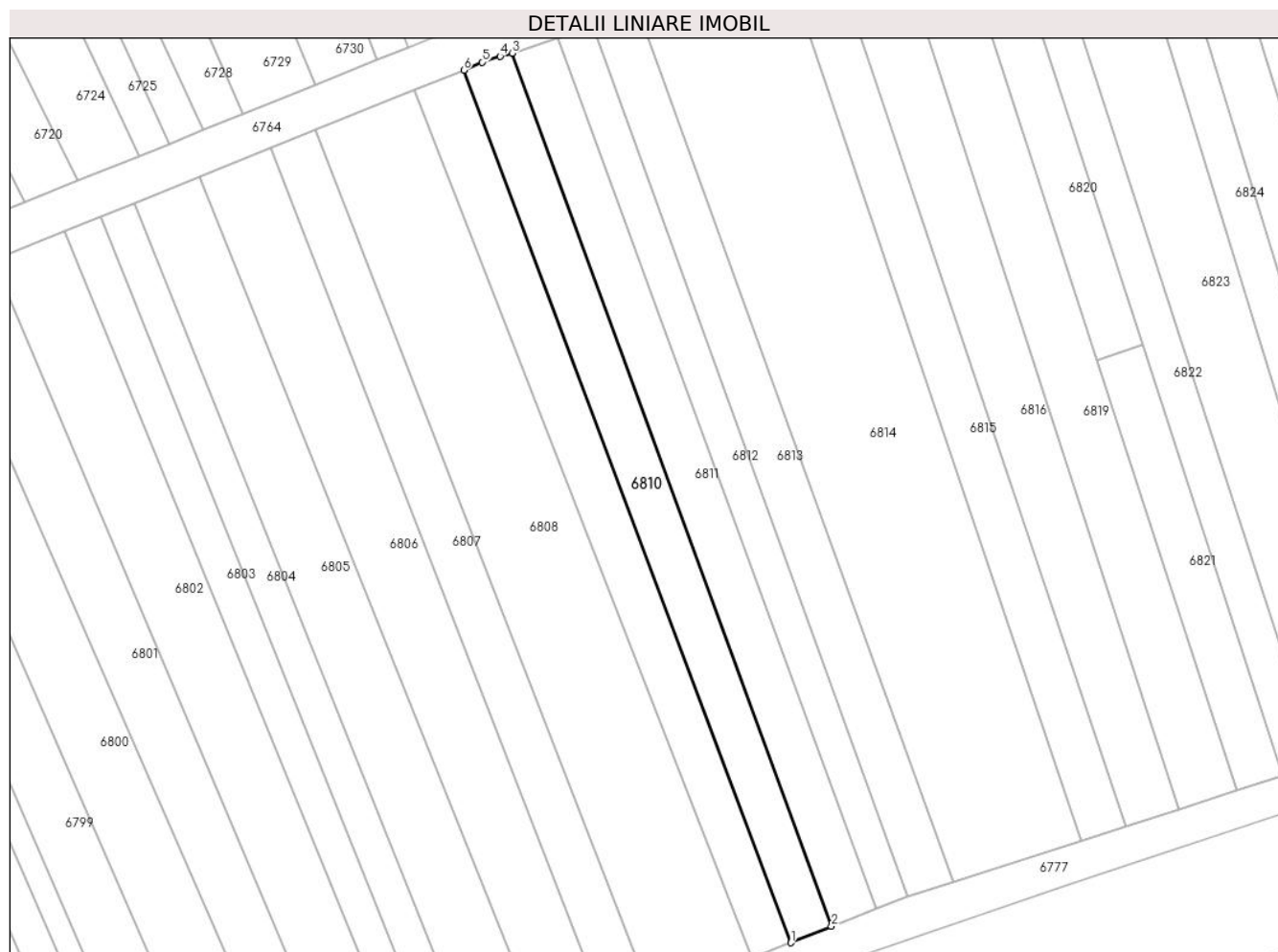
Inscrieri privind dezmembramintele dreptului de proprietate, drepturi reale de garanție și sarcini	Referințe
NU SUNT	

Anexa Nr. 1 La Partea I

Teren

Nr cadastral	Suprafața (mp)*	Observații / Referințe
	400	

* Suprafața este determinată în planul de proiecție Stereo 70.



Date referitoare la teren

Crt	Categorie folosință	Intravilan	Suprafața (mp)	Tarla	Parcelă	Nr. topo	Observații / Referințe
1	vie	NU	400	-	876/2	-	

Lungime Segmente

1) Valorile lungimilor segmentelor sunt obținute din proiecție în plan.

Punct început	X / Y	Punct sfârșit	X / Y	Lungime segment (** (m)
1	371.158,764 496.045,556	2	371.162,634 496.047,116	4.173
2	371.162,634 496.047,116	3	371.132,312 496.129,956	88.215
3	371.132,312 496.129,956	4	371.131,172 496.129,667	1.177
4	371.131,172 496.129,667	5	371.129,446 496.129,11	1.814
5	371.129,446 496.129,11	6	371.127,72 496.128,344	1.888

Punct început	X / Y	Punct sfârșit	X / Y	Lungime segment (** (m)
6	371.127,72 496.128,344	1	371.158,764 496.045,556	88.417

** Lungimile segmentelor sunt determinate în planul de proiecție Stereo 70 și sunt rotunjite la 1 milimetru.

*** Distanța dintre puncte este formată din segmente cumulate ce sunt mai mici decât valoarea 1 milimetru.

**DATE DESPRE IMOBILUL NR. 6811**

Oficiul de Cadastru și Publicitate Imobiliară ALBA
Biroul de Cadastru și Publicitate Imobiliară Alba Iulia

A. Partea I. Descrierea imobilului

TEREN Extravilan

Adresa: Jud. Alba

Nr. Crt	Nr cadastral Nr. topografic	Suprafața* (mp)	Observații / Referințe
A1		400	Sector cadastral:25 Teren neimprijmit;

B. Partea II. Proprietari și acte

Inscrieri privitoare la dreptul de proprietate și alte drepturi reale		Referințe
/		
Act Administrativ nr. 1758/155, din 29/04/1994 emis de CJPSDDPAT ALBA;		
B1	Intabulare, drept de PROPRIETATE, dobandit prin Reconstituire, cota actuala 1/1 1) TOMA I VALER 2) CIUȘCĂ I ELENA 3) TOMA S ANA	A1

C. Partea III. SARCINI .

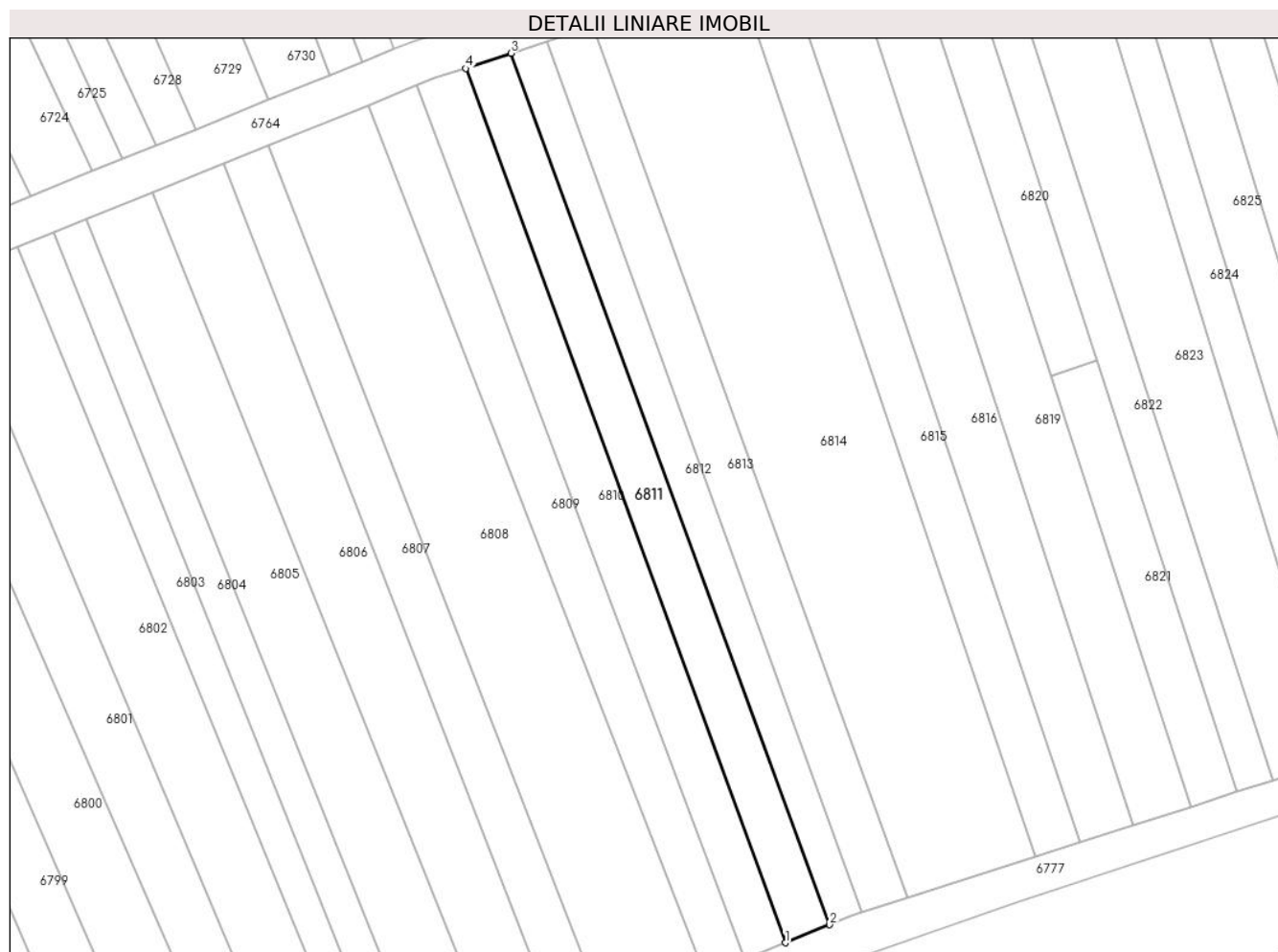
Inscrieri privind dezmembramintele dreptului de proprietate, drepturi reale de garanție și sarcini	Referințe
NU SUNT	

Anexa Nr. 1 La Partea I

Teren

Nr cadastral	Suprafața (mp)*	Observații / Referințe
	400	

* Suprafața este determinată în planul de proiecție Stereo 70.



Date referitoare la teren

Crt	Categorie folosință	Intra vilan	Suprafața (mp)	Tarla	Parcelă	Nr. topo	Observații / Referințe
1	vie	NU	400	-	876/3	-	

Lungime Segmente

1) Valorile lungimilor segmentelor sunt obținute din proiecție în plan.

Punct început	X / Y	Punct sfârșit	X / Y	Lungime segment (** (m)
1	371.162,634 496.047,116	2	371.166,848 496.048,814	4.544
2	371.166,848 496.048,814	3	371.136,62 496.131,401	87.945
3	371.136,62 496.131,401	4	371.132,312 496.129,956	4.543
4	371.132,312 496.129,956	1	371.162,634 496.047,116	88.215

** Lungimile segmentelor sunt determinate în planul de proiecție Stereo 70 și sunt rotunjite la 1 milimetru.

***** Distanţa dintre puncte este formată din segmente cumulate ce sunt mai mici decât valoarea 1 milimetru.**

**DATE DESPRE IMOBILUL NR. 6812**

Oficiul de Cadastru și Publicitate Imobiliară ALBA
Biroul de Cadastru și Publicitate Imobiliară Alba Iulia

A. Partea I. Descrierea imobilului

TEREN Extravilan

Adresa: Jud. Alba

Nr. Crt	Nr cadastral Nr. topografic	Suprafața* (mp)	Observații / Referințe
A1		300	Sector cadastral:25 Teren neimprejmuit;

B. Partea II. Proprietari și acte

Inscrieri privitoare la dreptul de proprietate și alte drepturi reale	Referințe
/	
Act Administrativ nr. 1758/188, din 30/05/1994 emis de CJPSDDPAT ALBA;	
B1	A1
Intabulare, drept de PROPRIETATE, dobandit prin Reconstituire, cota actuala 1/1 1) CODEA I SIMION	

C. Partea III. SARCINI .

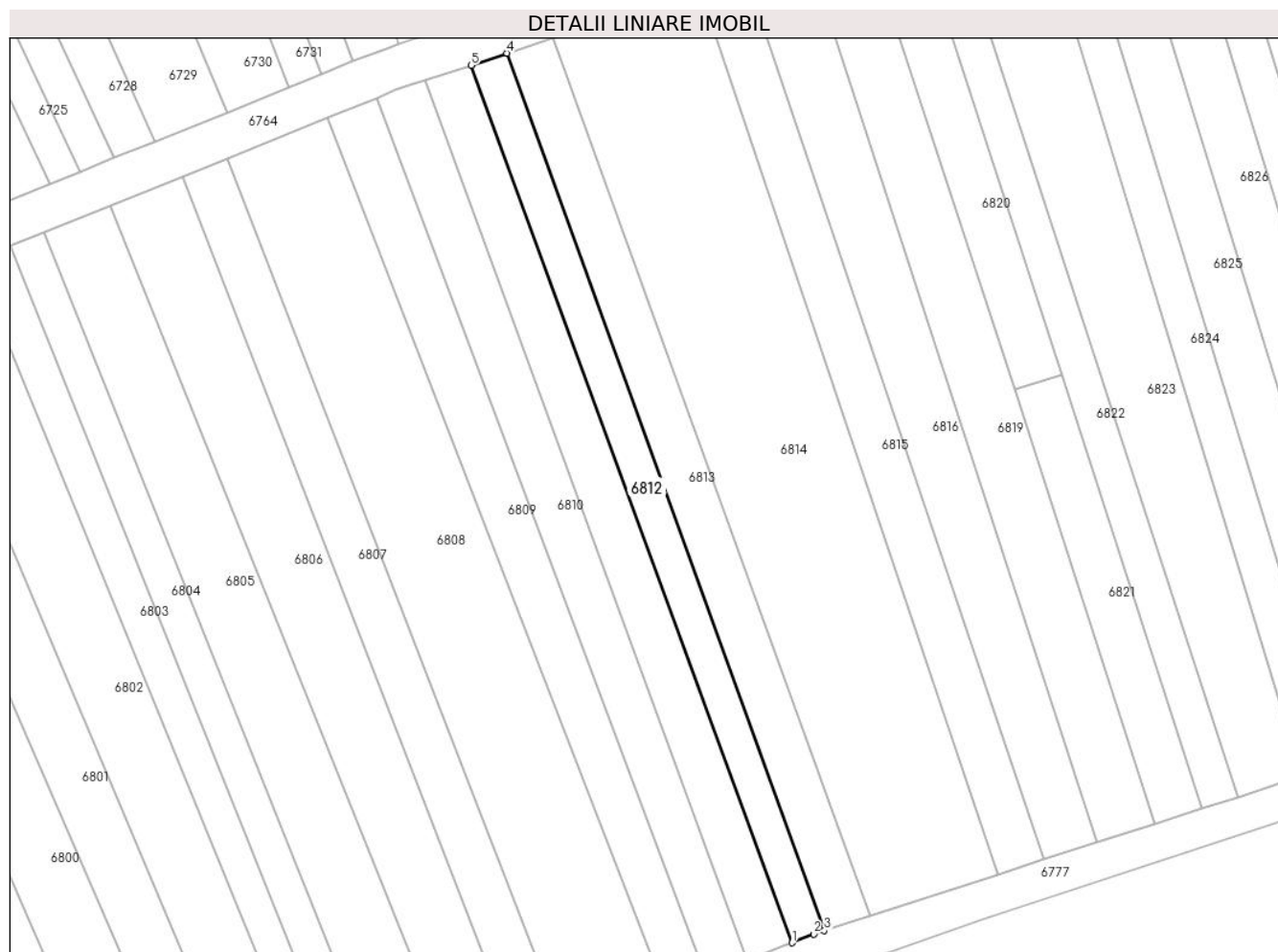
Inscrieri privind dezmembramintele dreptului de proprietate, drepturi reale de garanție și sarcini	Referințe
NU SUNT	

Anexa Nr. 1 La Partea I

Teren

Nr cadastral	Suprafața (mp)*	Observații / Referințe
	300	

* Suprafața este determinată în planul de proiecție Stereo 70.



Date referitoare la teren

Crt	Categorie folosință	Intra vilan	Suprafața (mp)	Tarla	Parcelă	Nr. topo	Observații / Referințe
1	vie	NU	300	-	876/4	-	

Lungime Segmente

1) Valorile lungimilor segmentelor sunt obținute din proiecție în plan.

Punct început	X / Y	Punct sfârșit	X / Y	Lungime segment (** (m)
1	371.166,848 496.048,814	2	371.168,89 496.049,637	2.201
2	371.168,89 496.049,637	3	371.169,899 496.049,963	1.06
3	371.169,899 496.049,963	4	371.140,004 496.132,536	87.818
4	371.140,004 496.132,536	5	371.136,62 496.131,401	3.57
5	371.136,62 496.131,401	1	371.166,848 496.048,814	87.945

**** Lungimile segmentelor sunt determinate în planul de proiecţie Stereo 70 şi sunt rotunjite la 1 milimetru.**

***** Distanţa dintre puncte este formată din segmente cumulate ce sunt mai mici decât valoarea 1 milimetru.**

**DATE DESPRE IMOBILUL NR. 6813**

Oficiul de Cadastru și Publicitate Imobiliară ALBA
Biroul de Cadastru și Publicitate Imobiliară Alba Iulia

A. Partea I. Descrierea imobilului

TEREN Extravilan

Adresa: Jud. Alba

Nr. Crt	Nr cadastral Nr. topografic	Suprafața* (mp)	Observații / Referințe
A1		400	Sector cadastral:25 Teren neimprejmit;

B. Partea II. Proprietari și acte

Inscrieri privitoare la dreptul de proprietate și alte drepturi reale		Referințe
/		
Act Normativ nr. 7, din 13/03/1996 emis de Parlamentul Romaniei;		
B1	Inscrierea posesiei, drept de PROPRIETATE, dobandit prin Lege, cota actuala 1/1 1) NEIDENTIFICAT NEIDENTIFICAT	A1
Act Normativ nr. 7, din 13/03/1996 emis de Parlamentul Romaniei (art,13 alin.(14));		
B2	Se noteaza mentiunea proprietar neidentificat, rezerva comisiei locale de fond funciar.	A1

C. Partea III. SARCINI .

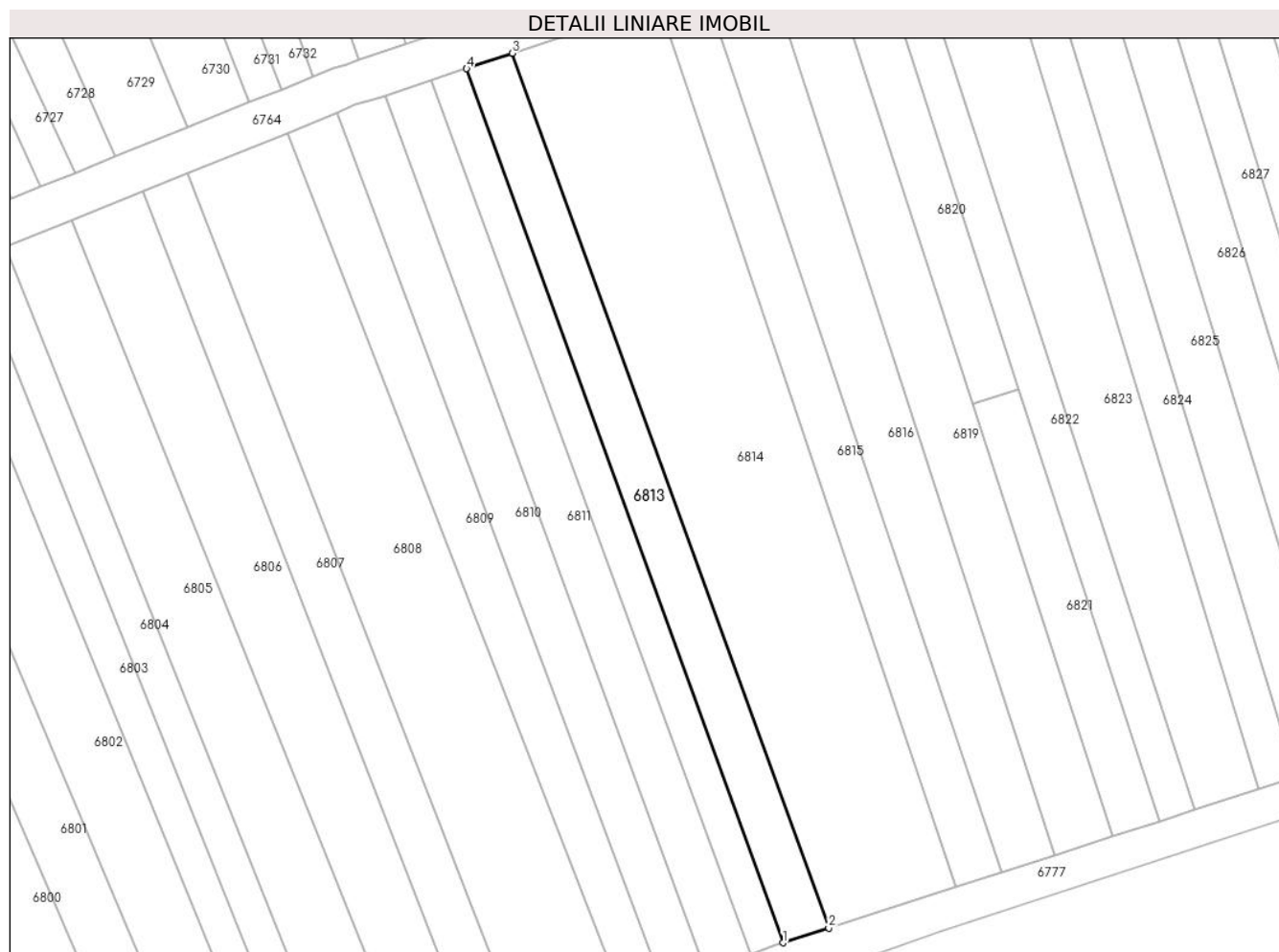
Inscrieri privind dezmembramintele dreptului de proprietate, drepturi reale de garanție și sarcini	Referințe
NU SUNT	

Anexa Nr. 1 La Partea I

Teren

Nr cadastral	Suprafața (mp)*	Observații / Referințe
	400	

* Suprafața este determinată în planul de proiecție Stereo 70.



Date referitoare la teren

Crt	Categorie folosință	Intra vilan	Suprafața (mp)	Tarla	Parcelă	Nr. topo	Observații / Referințe
1	faneata	NU	400	-	876/5	-	

Lungime Segmente

1) Valorile lungimilor segmentelor sunt obținute din proiecție în plan.

Punct început	X / Y	Punct sfârșit	X / Y	Lungime segment (** (m)
1	371.169,899 496.049,963	2	371.174,235 496.051,361	4.556
2	371.174,235 496.051,361	3	371.144,323 496.133,984	87.871
3	371.144,323 496.133,984	4	371.140,004 496.132,536	4.555
4	371.140,004 496.132,536	1	371.169,899 496.049,963	87.818

** Lungimile segmentelor sunt determinate în planul de proiecție Stereo 70 și sunt rotunjite la 1 milimetru.

***** Distanţa dintre puncte este formată din segmente cumulate ce sunt mai mici decât valoarea 1 milimetru.**

**DATE DESPRE IMOBILUL NR. 6814**

Oficiul de Cadastru și Publicitate Imobiliară ALBA
Biroul de Cadastru și Publicitate Imobiliară Alba Iulia

A. Partea I. Descrierea imobilului

TEREN Extravilan

Adresa: Jud. Alba

Nr. Crt	Nr cadastral Nr. topografic	Suprafața* (mp)	Observații / Referințe
A1		1.200	Sector cadastral:25 Teren neimprejmuit;

B. Partea II. Proprietari și acte

Inscrieri privitoare la dreptul de proprietate și alte drepturi reale	Referințe
/	
Act Administrativ nr. 9278/1498, din 25/09/1997 emis de CJPSDDPAT ALBA;	
B1	A1
Intabulare, drept de PROPRIETATE, dobandit prin Reconstituire, cota actuala 1/1 1) ȘELMEREAN I LIVIU	

C. Partea III. SARCINI .

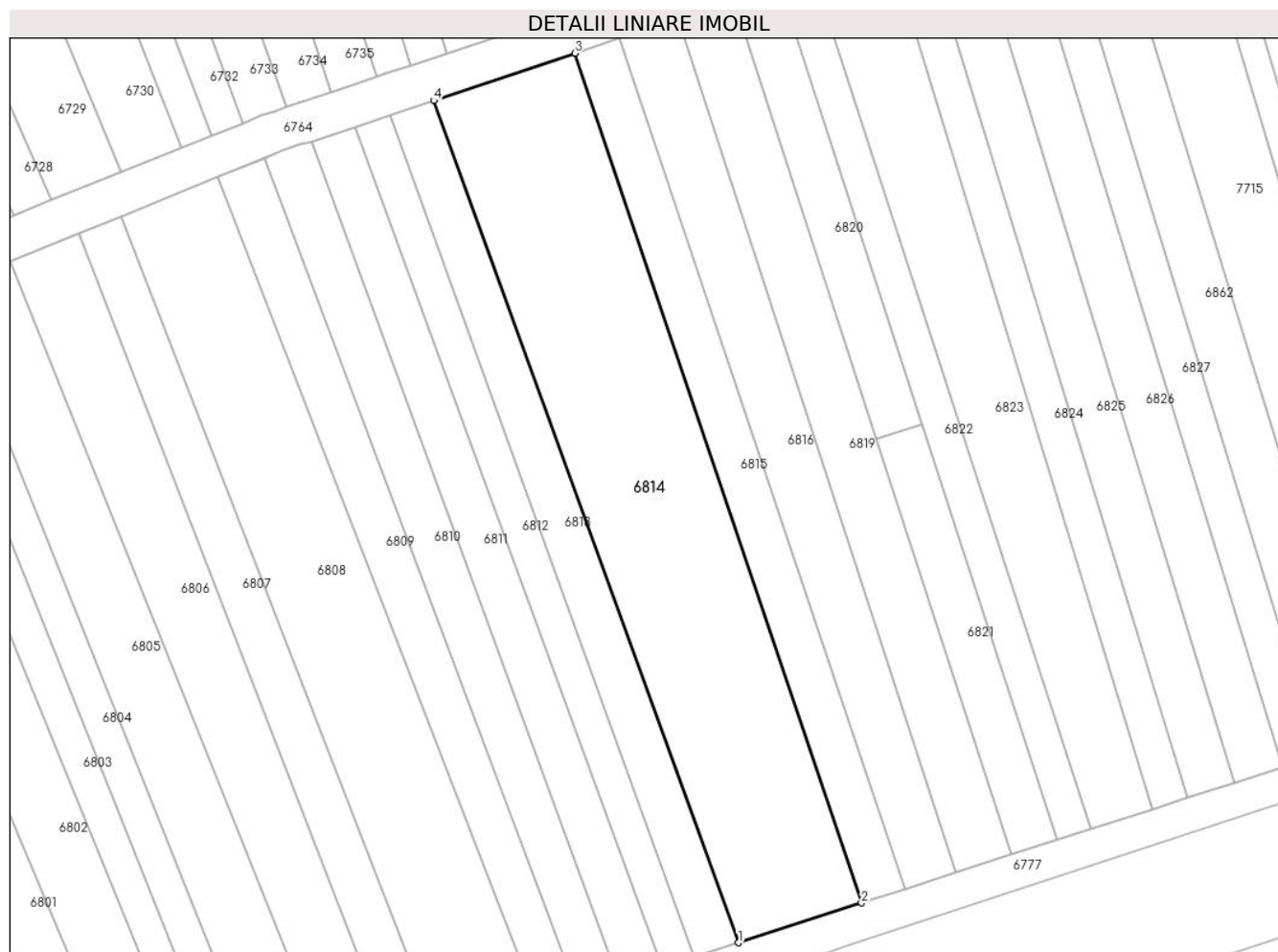
Inscrieri privind dezmembramintele dreptului de proprietate, drepturi reale de garanție și sarcini	Referințe
NU SUNT	

Anexa Nr. 1 La Partea I

Teren

Nr cadastral	Suprafața (mp)*	Observații / Referințe
	1.200	

* Suprafața este determinată în planul de proiecție Stereo 70.



Date referitoare la teren

Crt	Categorie folosință	Intra vilan	Suprafața (mp)	Tarla	Parcelă	Nr. topo	Observații / Referințe
1	vie	NU	1.200	-	876/6	-	

Lungime Segmente

1) Valorile lungimilor segmentelor sunt obținute din proiecție în plan.

Punct început	X / Y	Punct sfârșit	X / Y	Lungime segment (** (m)
1	371.174,235 496.051,361	2	371.186,306 496.055,253	12.682
2	371.186,306 496.055,253	3	371.158,18 496.138,632	87.994
3	371.158,18 496.138,632	4	371.144,323 496.133,984	14.616
4	371.144,323 496.133,984	1	371.174,235 496.051,361	87.871

** Lungimile segmentelor sunt determinate în planul de proiecție Stereo 70 și sunt rotunjite la 1 milimetru.

***** Distanţa dintre puncte este formată din segmente cumulate ce sunt mai mici decât valoarea 1 milimetru.**

**DATE DESPRE IMOBILUL NR. 6815**

Oficiul de Cadastru și Publicitate Imobiliară ALBA
Biroul de Cadastru și Publicitate Imobiliară Alba Iulia

A. Partea I. Descrierea imobilului

TEREN Extravilan

Adresa: Jud. Alba

Nr. Crt	Nr cadastral Nr. topografic	Suprafața* (mp)	Observații / Referințe
A1		400	Sector cadastral:25 Teren neimprejmuit;

B. Partea II. Proprietari și acte

Inscrieri privitoare la dreptul de proprietate și alte drepturi reale	Referințe
/	
Act Administrativ nr. 7034/1035, din 21/09/1995 emis de CJPSDDPAT ALBA;	
B1	A1
Intabulare, drept de PROPRIETATE, dobandit prin Reconstituire, cota actuala 1/1 1) STANCA I ION	

C. Partea III. SARCINI .

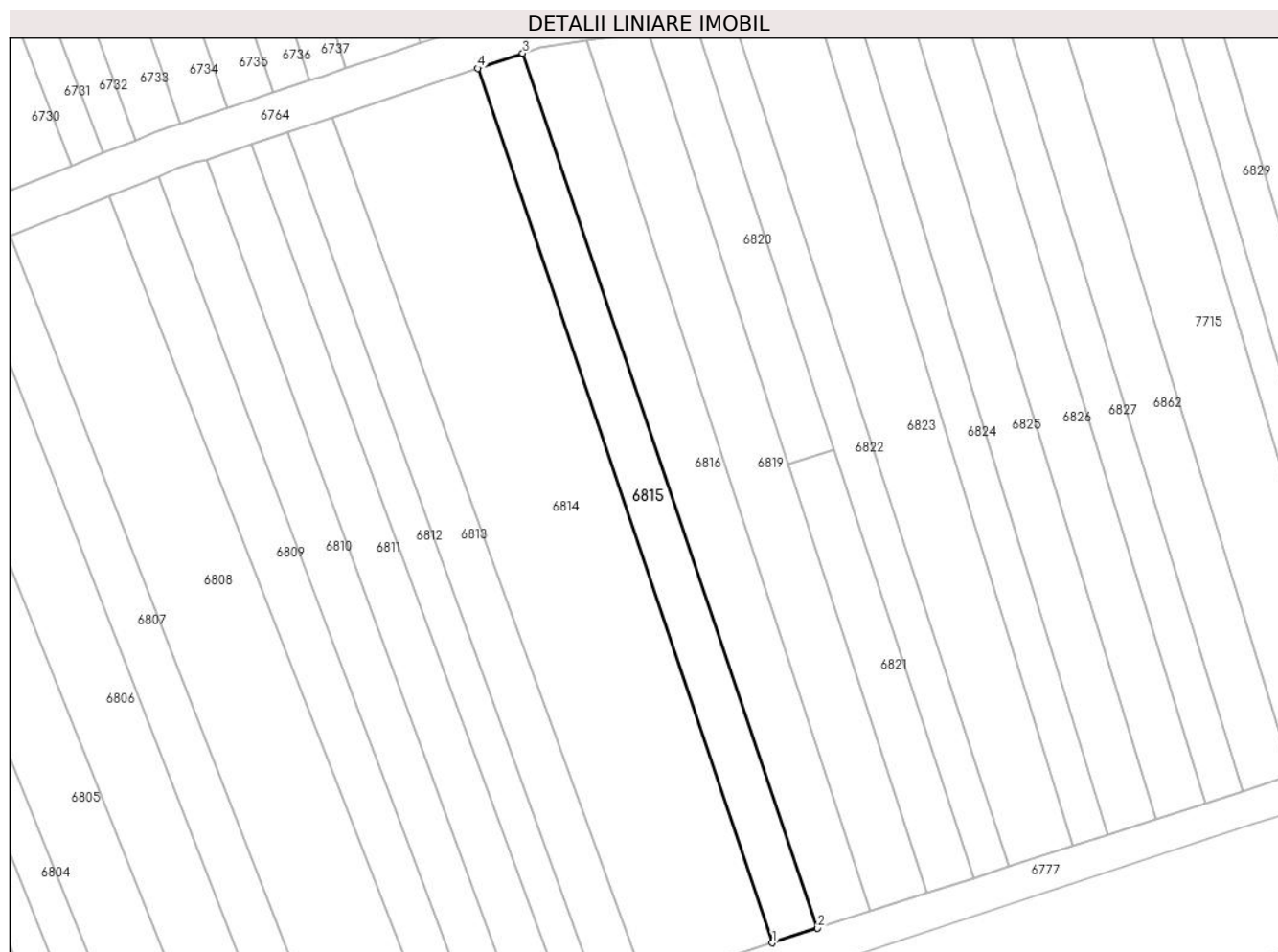
Inscrieri privind dezmembramintele dreptului de proprietate, drepturi reale de garanție și sarcini	Referințe
NU SUNT	

Anexa Nr. 1 La Partea I

Teren

Nr cadastral	Suprafața (mp)*	Observații / Referințe
	400	

* Suprafața este determinată în planul de proiecție Stereo 70.



Date referitoare la teren

Crt	Categorie folosință	Intra vilan	Suprafața (mp)	Tarla	Parcelă	Nr. topo	Observații / Referințe
1	vie	NU	400	-	876/8a	-	

Lungime Segmente

1) Valorile lungimilor segmentelor sunt obținute din proiecție în plan.

Punct început	X / Y	Punct sfârșit	X / Y	Lungime segment (** (m)
1	371.186,306 496.055,253	2	371.190,631 496.056,648	4.545
2	371.190,631 496.056,648	3	371.162,489 496.140,077	88.047
3	371.162,489 496.140,077	4	371.158,18 496.138,632	4.544
4	371.158,18 496.138,632	1	371.186,306 496.055,253	87.994

** Lungimile segmentelor sunt determinate în planul de proiecție Stereo 70 și sunt rotunjite la 1 milimetru.

***** Distanţa dintre puncte este formată din segmente cumulate ce sunt mai mici decât valoarea 1 milimetru.**

**DATE DESPRE IMOBILUL NR. 6816**

Oficiul de Cadastru și Publicitate Imobiliară ALBA
Biroul de Cadastru și Publicitate Imobiliară Alba Iulia

A. Partea I. Descrierea imobilului

TEREN Extravilan

Adresa: Jud. Alba

Nr. Crt	Nr cadastral Nr. topografic	Suprafața* (mp)	Observații / Referințe
A1		500	Sector cadastral:25 Teren neimprejmuit;

B. Partea II. Proprietari și acte

Inscrieri privitoare la dreptul de proprietate și alte drepturi reale	Referințe
/	
Act Administrativ nr. 7002/901, din 23/06/1995 emis de CJPSDDPAT ALBA;	
B1	A1
Intabulare, drept de PROPRIETATE, dobandit prin Reconstituire, cota actuala 1/1 1) ROTARU I CORNELIU SORIN	

C. Partea III. SARCINI .

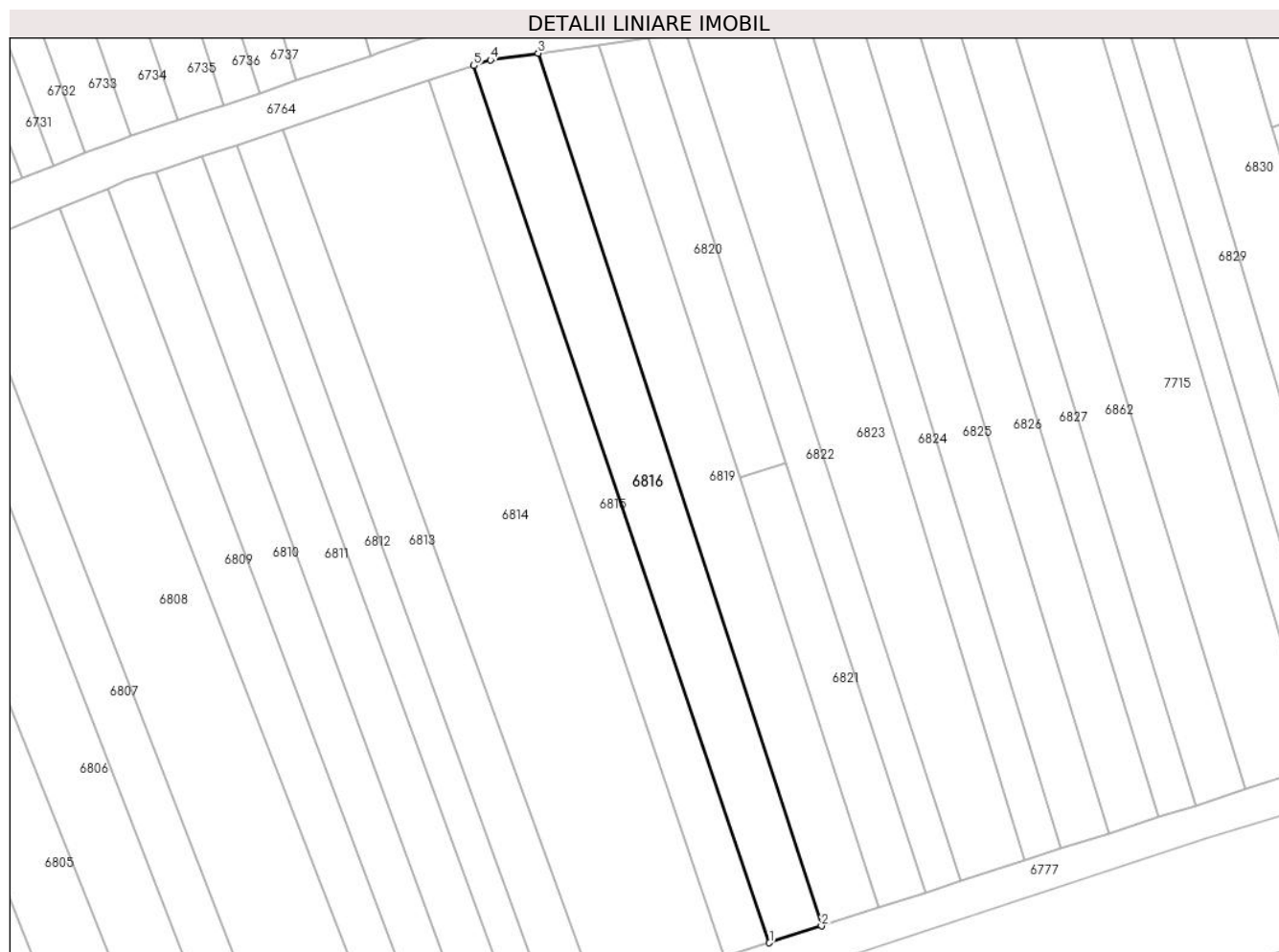
Inscrieri privind dezmembramintele dreptului de proprietate, drepturi reale de garanție și sarcini	Referințe
NU SUNT	

Anexa Nr. 1 La Partea I

Teren

Nr cadastral	Suprafața (mp)*	Observații / Referințe
	500	

* Suprafața este determinată în planul de proiecție Stereo 70.



Date referitoare la teren

Crt	Categorie folosință	Intravilan	Suprafața (mp)	Tarla	Parcelă	Nr. topo	Observații / Referințe
1	vie	NU	500	-	876/8b	-	

Lungime Segmente

1) Valorile lungimilor segmentelor sunt obținute din proiecție în plan.

Punct început	X / Y	Punct sfârșit	X / Y	Lungime segment (** (m)
1	371.190,631 496.056,648	2	371.195,587 496.058,246	5.208
2	371.195,587 496.058,246	3	371.168,615 496.141,248	87.273
3	371.168,615 496.141,248	4	371.164,059 496.140,603	4.601
4	371.164,059 496.140,603	5	371.162,489 496.140,077	1.656
5	371.162,489 496.140,077	1	371.190,631 496.056,648	88.047

**** Lungimile segmentelor sunt determinate în planul de proiecţie Stereo 70 şi sunt rotunjite la 1 milimetru.**

***** Distanţa dintre puncte este formată din segmente cumulate ce sunt mai mici decât valoarea 1 milimetru.**

**DATE DESPRE IMOBILUL NR. 6817**

Oficiul de Cadastru și Publicitate Imobiliară ALBA
Biroul de Cadastru și Publicitate Imobiliară Alba Iulia

A. Partea I. Descrierea imobilului

TEREN Extravilan

Adresa: Jud. Alba

Nr. Crt	Nr cadastral Nr. topografic	Suprafața* (mp)	Observații / Referințe
A1		500	Sector cadastral:25 Teren neimprijmit;

Construcții

Crt	Nr cadastral Nr. topografic	Adresa	Observații / Referințe
A1.1		Jud. Alba	Nr. niveluri:1; S. construita la sol:100 mp; ANEXA

B. Partea II. Proprietari și acte

Inscrieri privitoare la dreptul de proprietate și alte drepturi reale		Referințe
/		
Act Administrativ nr. 5252/690, din 30/03/1995 emis de CJPSDDPAT ALBA;		
B1	Intabulare, drept de PROPRIETATE, dobandit prin Reconstituire, cota actuala 1/1 1) TODORAN I SIMU	A1
Act Administrativ nr. 6279, din 08/06/2024 emis de PRIMARIA SIBOT;		
B2	Se noteaza posesia factica in favoarea lui 1) STUPARU RÎNGHET NICOLAE 2) STUPARU RÎNGHET LUCIA	A1
Act Administrativ nr. 6058, din 29/07/2024 emis de PRIMARIA SIBOT;		
B3	Intabulare, drept de PROPRIETATE, dobandit prin Construire, cota actuala 1/1 1) STUPARU-RÎNGHET NICOLAE 2) STUPARU-RÎNGHET LUCIA	A1.1

C. Partea III. SARCINI .

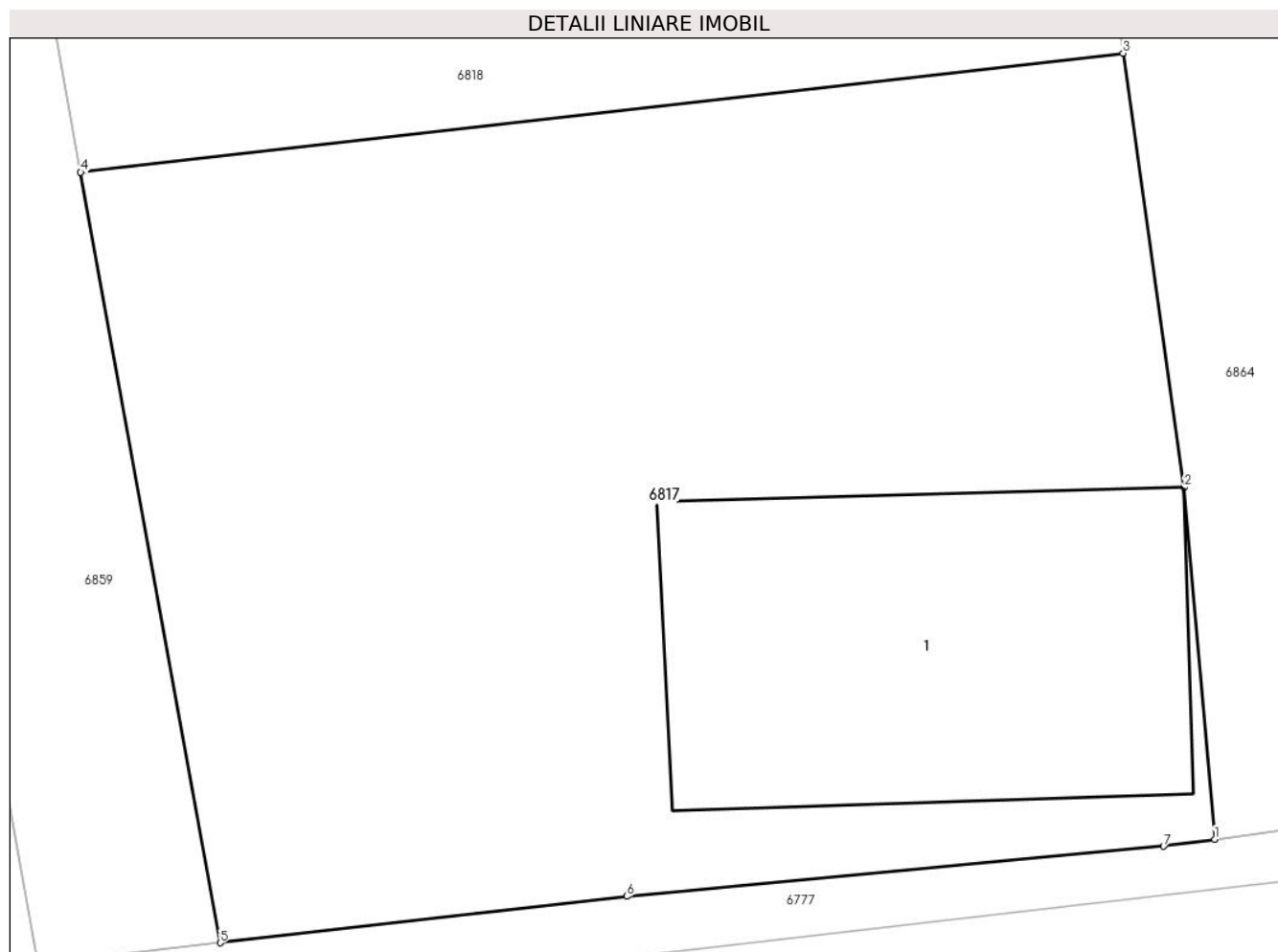
Inscrieri privind dezmembramintele dreptului de proprietate, drepturi reale de garanție și sarcini	Referințe
NU SUNT	

Anexa Nr. 1 La Partea I

Teren

Nr cadastral	Suprafața (mp)*	Observații / Referințe
	500	

* Suprafața este determinată în planul de proiecție Stereo 70.



Date referitoare la teren

Crt	Categorie folosință	Intra vilan	Suprafața (mp)	Tarla	Parcelă	Nr. topo	Observații / Referințe
1	vie	NU	500	-	876/9	-	

Date referitoare la construcții

Crt	Număr	Destinație construcție	Supraf. (mp)	Situație juridică	Observații / Referințe
A1.1		construcții anexa	100	Cu acte	Nr. niveluri:1; S. construita la sol:100 mp; ANEXA

Lungime Segmente

1) Valorile lungimilor segmentelor sunt obținute din proiecție în plan.

Punct început	X / Y	Punct sfârșit	X / Y	Lungime segment (** (m)
1	371.425,99 496.108,326	2	371.425,228 496.117,071	8.778
2	371.425,228 496.117,071	3	371.423,713 496.127,869	10.904
3	371.423,713 496.127,869	4	371.397,774 496.124,907	26.108
4	371.397,774 496.124,907	5	371.401,242 496.105,749	19.469

Punct început	X / Y	Punct sfârşit	X / Y	Lungime segment (** (m)
5	371.401,242 496.105,749	6	371.411,357 496.106,904	10.181
6	371.411,357 496.106,904	7	371.424,719 496.108,151	13.42
7	371.424,719 496.108,151	1	371.425,99 496.108,326	1.283

** Lungimile segmentelor sunt determinate în planul de proiecţie Stereo 70 şi sunt rotunjite la 1 milimetru.

*** Distanţa dintre puncte este formată din segmente cumulate ce sunt mai mici decât valoarea 1 milimetru.

**DATE DESPRE IMOBILUL NR. 6818**

Oficiul de Cadastru și Publicitate Imobiliară ALBA
Biroul de Cadastru și Publicitate Imobiliară Alba Iulia

A. Partea I. Descrierea imobilului

TEREN Extravilan

Adresa: Jud. Alba

Nr. Crt	Nr cadastral Nr. topografic	Suprafața* (mp)	Observații / Referințe
A1		300	Sector cadastral:25 Teren neimprejmuit;

B. Partea II. Proprietari și acte

Inscrieri privitoare la dreptul de proprietate și alte drepturi reale		Referințe
/		
Act Administrativ nr. 147/97, din 28/03/1994 emis de CJPSDDPAT ALBA;		
B1	Intabulare, drept de PROPRIETATE, dobandit prin Reconstituire, cota actuala 1/1 1) TOMA L STEFAN 2) TAT AVRAM	A1
Act Administrativ nr. 6279, din 08/06/2024 emis de PRIMARIA SIBOT;		
B2	Se noteaza posesia factica in favoarea lui 1) STUPARU RÎNGHET NICOLAE 2) STUPARU RÎNGHET LUCIA	A1

C. Partea III. SARCINI .

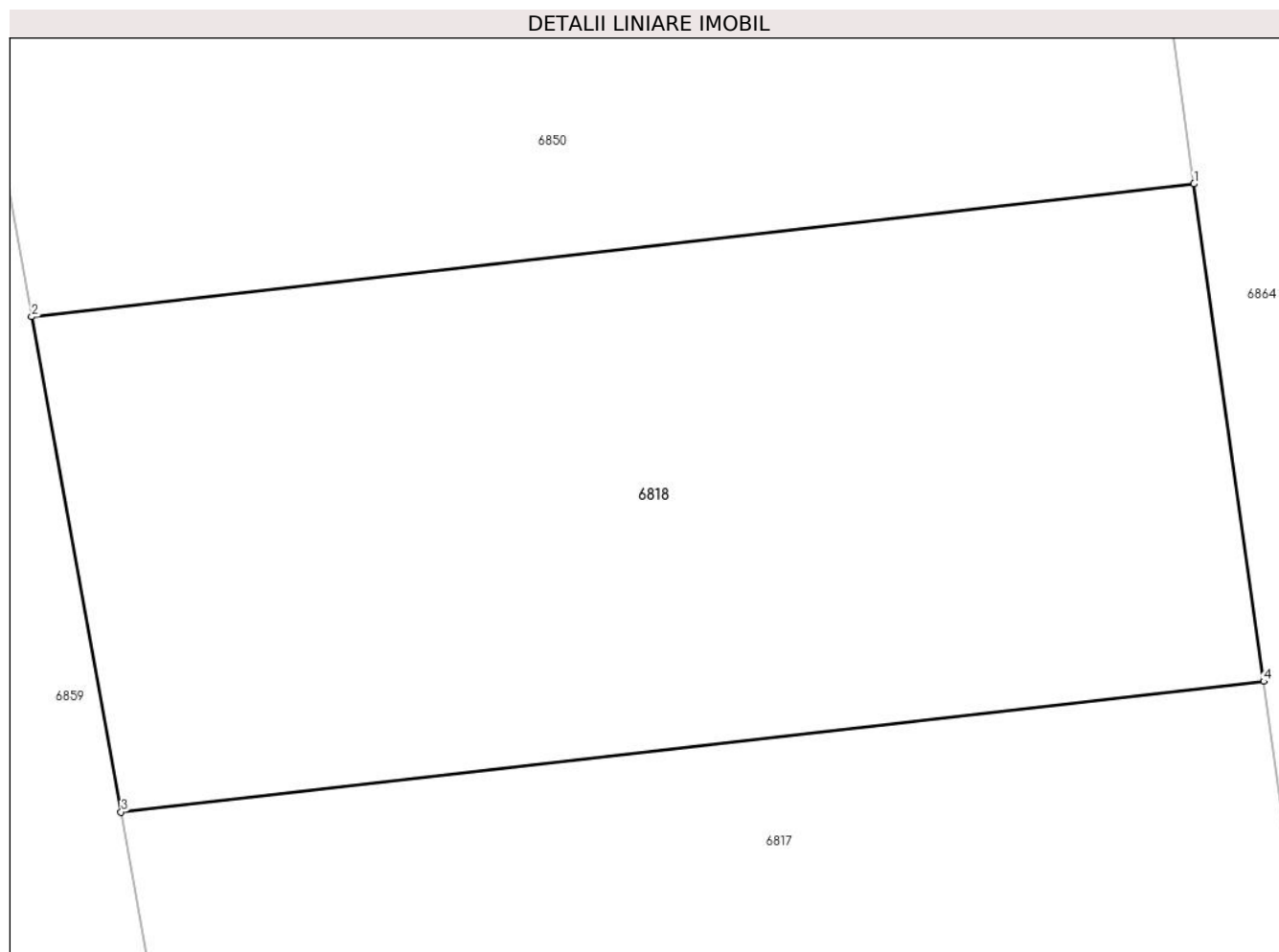
Inscrieri privind dezmembramintele dreptului de proprietate, drepturi reale de garanție și sarcini	Referințe
NU SUNT	

Anexa Nr. 1 La Partea I

Teren

Nr cadastral	Suprafața (mp)*	Observații / Referințe
	300	

* Suprafața este determinată în planul de proiecție Stereo 70.



Date referitoare la teren

Crt	Categorie folosință	Intra vilan	Suprafața (mp)	Tarla	Parcelă	Nr. topo	Observații / Referințe
1	faneata	NU	300	-	875	-	

Lungime Segmente

1) Valorile lungimilor segmentelor sunt obținute din proiecție în plan.

Punct început	X / Y	Punct sfârșit	X / Y	Lungime segment (** (m)
1	371.422,129 496.139,155	2	371.395,741 496.136,142	26.559
2	371.395,741 496.136,142	3	371.397,774 496.124,907	11.417
3	371.397,774 496.124,907	4	371.423,713 496.127,869	26.108
4	371.423,713 496.127,869	1	371.422,129 496.139,155	11.397

** Lungimile segmentelor sunt determinate în planul de proiecție Stereo 70 și sunt rotunjite la 1 milimetru.

***** Distanţa dintre puncte este formată din segmente cumulate ce sunt mai mici decât valoarea 1 milimetru.**

**DATE DESPRE IMOBILUL NR. 6819**

Oficiul de Cadastru și Publicitate Imobiliară ALBA
Biroul de Cadastru și Publicitate Imobiliară Alba Iulia

A. Partea I. Descrierea imobilului

TEREN Extravilan

Adresa: Jud. Alba

Nr. Crt	Nr cadastral Nr. topografic	Suprafața* (mp)	Observații / Referințe
A1		500	Sector cadastral:25 Teren neimprejmuit;

B. Partea II. Proprietari și acte

Inscrieri privitoare la dreptul de proprietate și alte drepturi reale	Referințe
/	
Act Administrativ nr. 1758/120, din 08/04/1994 emis de CJPSDDPAT ALBA;	
B1	A1
Intabulare, drept de PROPRIETATE, dobandit prin Reconstituire, cota actuala 1/1 1) MICU S SILVIA	

C. Partea III. SARCINI .

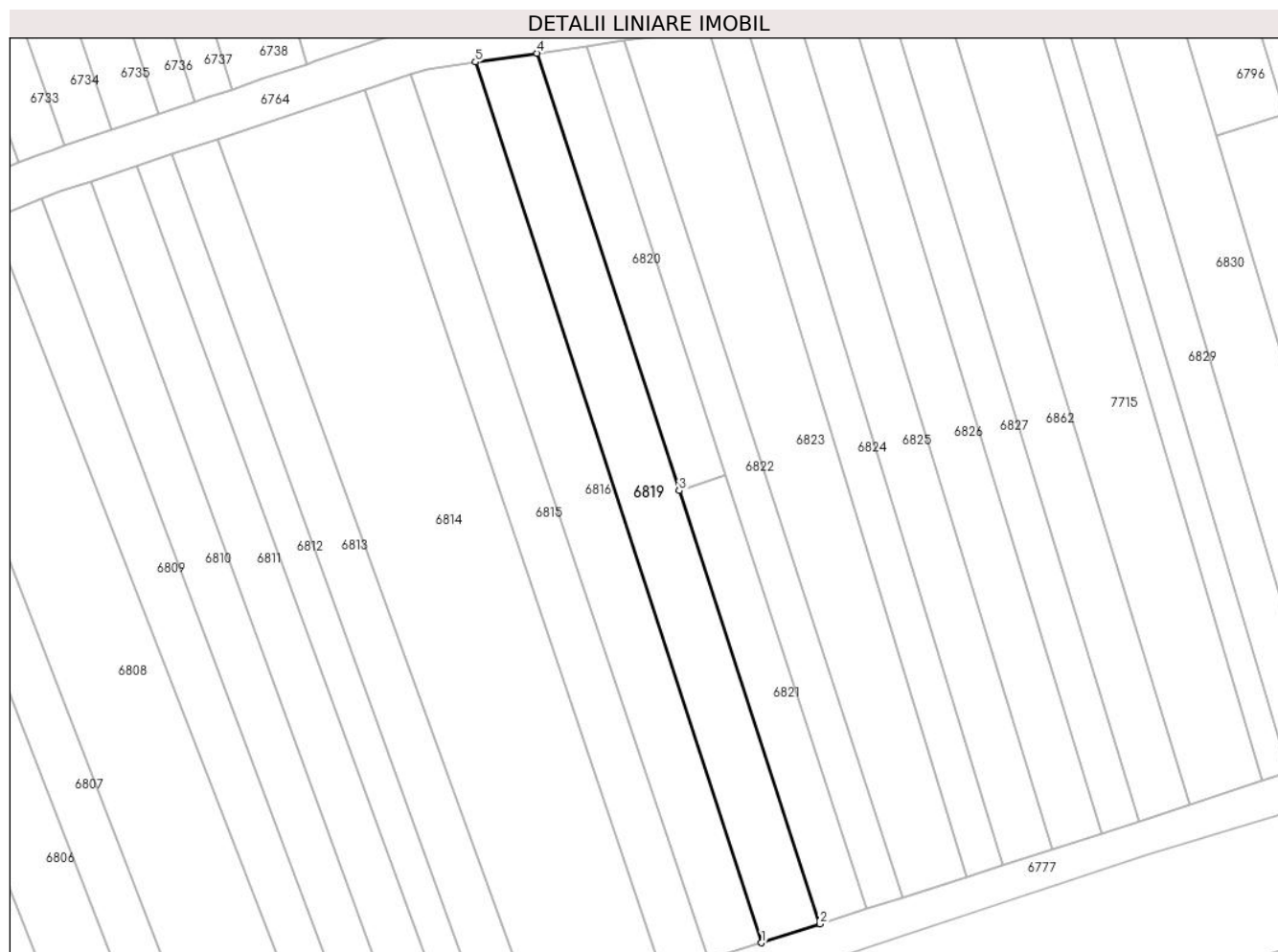
Inscrieri privind dezmembramintele dreptului de proprietate, drepturi reale de garanție și sarcini	Referințe
NU SUNT	

Anexa Nr. 1 La Partea I

Teren

Nr cadastral	Suprafața (mp)*	Observații / Referințe
	500	

* Suprafața este determinată în planul de proiecție Stereo 70.



Date referitoare la teren

Crt	Categorie folosință	Intravilan	Suprafața (mp)	Tarla	Parcelă	Nr. topo	Observații / Referințe
1	faneata	NU	500	-	875/2	-	

Lungime Segmente

1) Valorile lungimilor segmentelor sunt obținute din proiecție în plan.

Punct început	X / Y	Punct sfârșit	X / Y	Lungime segment (** (m)
1	371.195,587 496.058,246	2	371.201,071 496.060,015	5.762
2	371.201,071 496.060,015	3	371.187,802 496.100,849	42.936
3	371.187,802 496.100,849	4	371.174,408 496.142,066	43.339
4	371.174,408 496.142,066	5	371.168,615 496.141,248	5.85
5	371.168,615 496.141,248	1	371.195,587 496.058,246	87.274

**** Lungimile segmentelor sunt determinate în planul de proiecție Stereo 70 și sunt rotunjite la 1 milimetru.**

***** Distanța dintre puncte este formată din segmente cumulate ce sunt mai mici decât valoarea 1 milimetru.**

**DATE DESPRE IMOBILUL NR. 6820**

Oficiul de Cadastru și Publicitate Imobiliară ALBA
Biroul de Cadastru și Publicitate Imobiliară Alba Iulia

A. Partea I. Descrierea imobilului

TEREN Extravilan

Adresa: Jud. Alba

Nr. Crt	Nr cadastral Nr. topografic	Suprafața* (mp)	Observații / Referințe
A1		200	Sector cadastral:25 Teren neimprejmuit;

B. Partea II. Proprietari și acte

Inscrieri privitoare la dreptul de proprietate și alte drepturi reale		Referințe
/		
Act Administrativ nr. 6432/742, din 12/04/1995 emis de CJPSDDPAT ALBA;		
B1	Intabulare, drept de PROPRIETATE, dobandit prin Reconstituire, cota actuala 1/1 1) CRISTEA I IVAN	A1

C. Partea III. SARCINI .

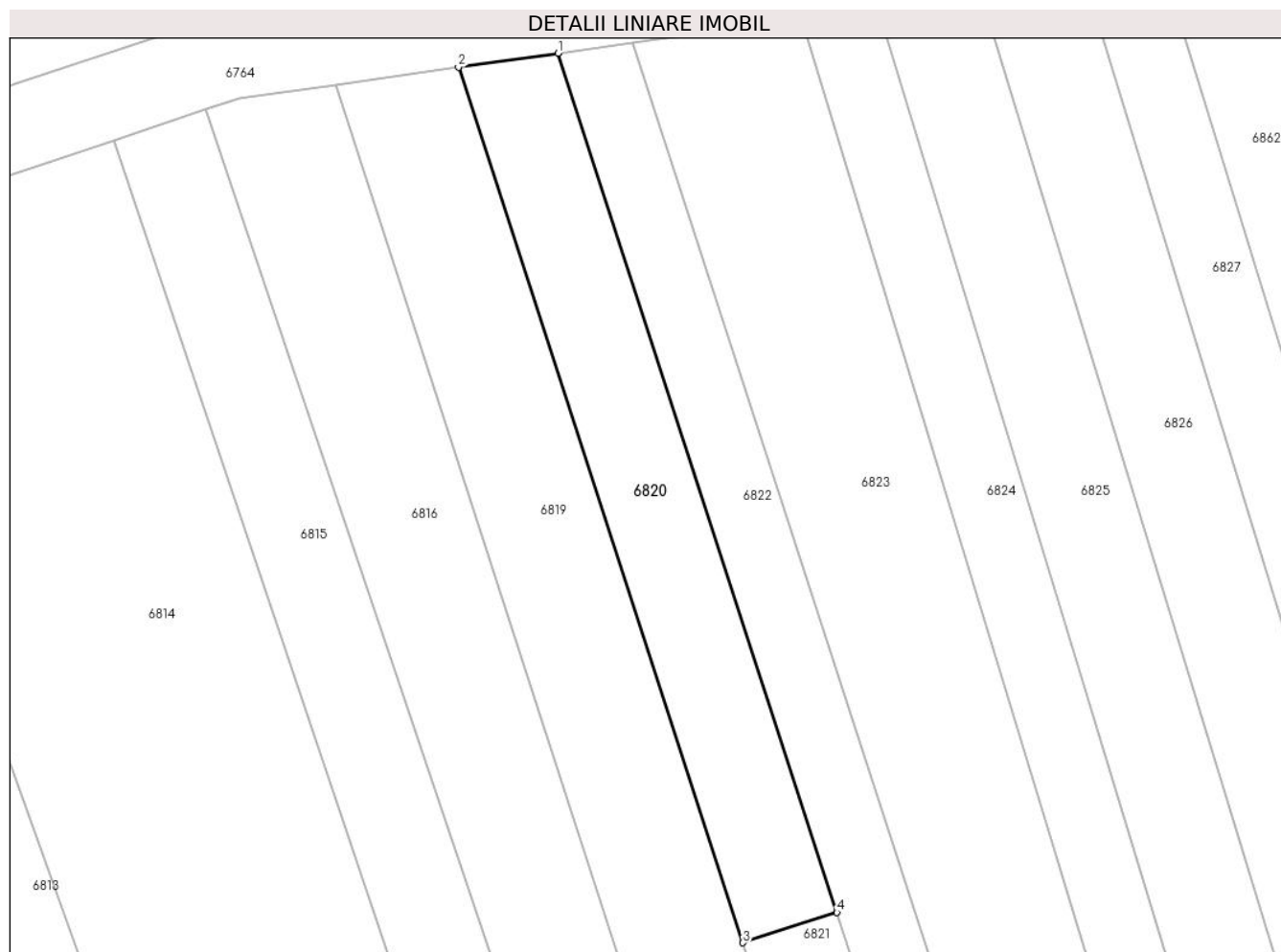
Inscrieri privind dezmembramintele dreptului de proprietate, drepturi reale de garanție și sarcini	Referințe
NU SUNT	

Anexa Nr. 1 La Partea I

Teren

Nr cadastral	Suprafața (mp)*	Observații / Referințe
	200	

* Suprafața este determinată în planul de proiecție Stereo 70.



Date referitoare la teren

Crt	Categorie folosință	Intravilan	Suprafața (mp)	Tarla	Parcelă	Nr. topo	Observații / Referințe
1	vie	NU	200	-	875/4	-	

Lungime Segmente

1) Valorile lungimilor segmentelor sunt obținute din proiecție în plan.

Punct început	X / Y	Punct sfârșit	X / Y	Lungime segment (** (m)
1	371.179,091 496.142,728	2	371.174,408 496.142,066	4.73
2	371.174,408 496.142,066	3	371.187,802 496.100,849	43.339
3	371.187,802 496.100,849	4	371.192,235 496.102,278	4.658
4	371.192,235 496.102,278	1	371.179,091 496.142,728	42.532

** Lungimile segmentelor sunt determinate în planul de proiecție Stereo 70 și sunt rotunjite la 1 milimetru.

***** Distanţa dintre puncte este formată din segmente cumulate ce sunt mai mici decât valoarea 1 milimetru.**

**DATE DESPRE IMOBILUL NR. 6821**

Oficiul de Cadastru și Publicitate Imobiliară ALBA
Biroul de Cadastru și Publicitate Imobiliară Alba Iulia

A. Partea I. Descrierea imobilului

TEREN Extravilan

Adresa: Jud. Alba

Nr. Crt	Nr cadastral Nr. topografic	Suprafața* (mp)	Observații / Referințe
A1		200	Sector cadastral:25 Teren neimprejmuit;

B. Partea II. Proprietari și acte

Inscrieri privitoare la dreptul de proprietate și alte drepturi reale		Referințe
/		
Act Administrativ nr. 6432/742, din 12/04/1995 emis de CJPSDDPAT ALBA;		
B1	Intabulare, drept de PROPRIETATE, dobandit prin Reconstituire, cota actuala 1/1 1) CRISTEA I IVAN	A1

C. Partea III. SARCINI .

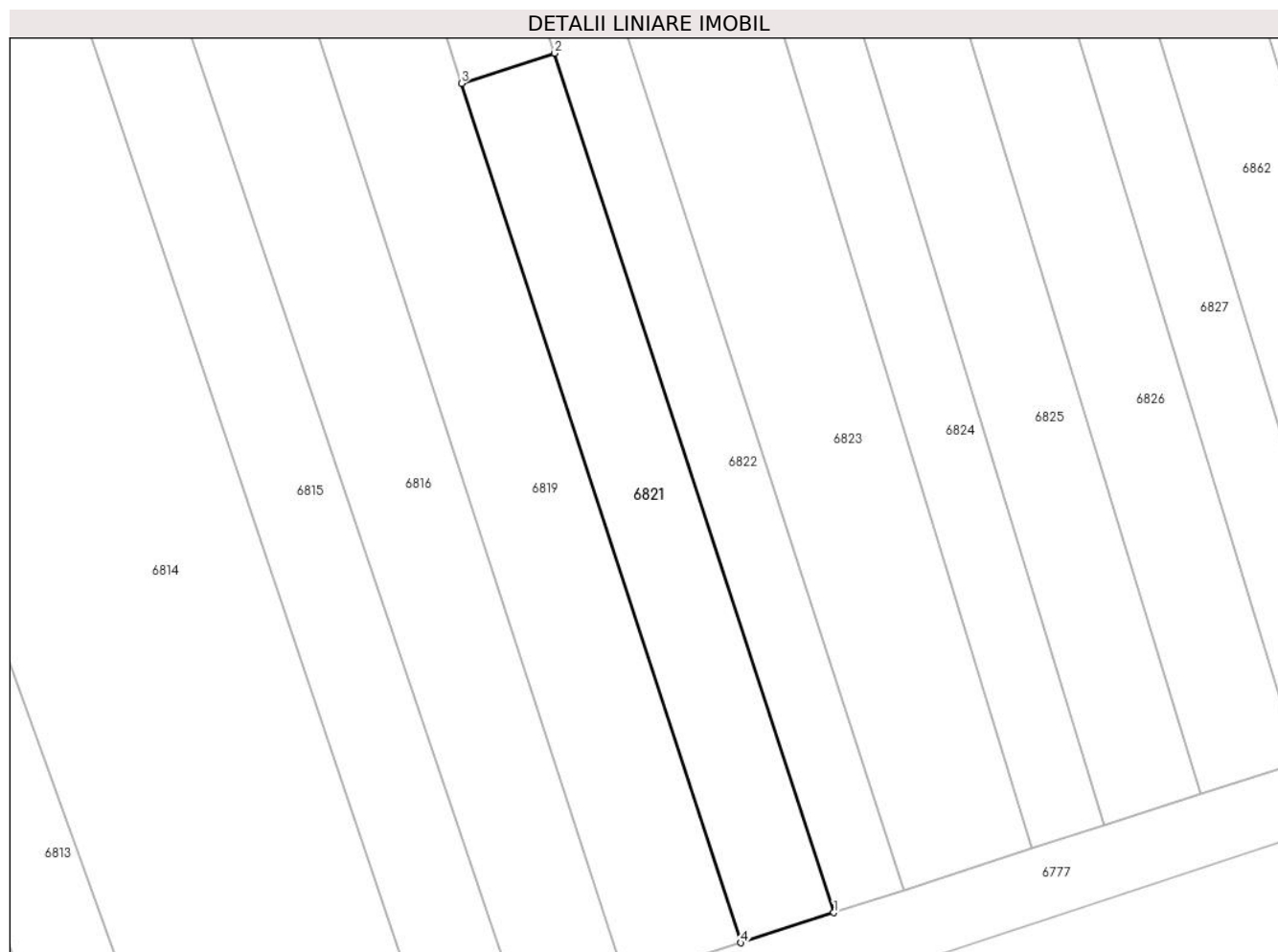
Inscrieri privind dezmembramintele dreptului de proprietate, drepturi reale de garanție și sarcini	Referințe
NU SUNT	

Anexa Nr. 1 La Partea I

Teren

Nr cadastral	Suprafața (mp)*	Observații / Referințe
	200	

* Suprafața este determinată în planul de proiecție Stereo 70.



Date referitoare la teren

Crt	Categorie folosință	Intravilan	Suprafața (mp)	Tarla	Parcelă	Nr. topo	Observații / Referințe
1	vie	NU	200	-	875/3	-	

Lungime Segmente

1) Valorile lungimilor segmentelor sunt obținute din proiecție în plan.

Punct început	X / Y	Punct sfârșit	X / Y	Lungime segment (** (m)
1	371.205,505 496.061,445	2	371.192,235 496.102,278	42.935
2	371.192,235 496.102,278	3	371.187,802 496.100,849	4.658
3	371.187,802 496.100,849	4	371.201,071 496.060,015	42.936
4	371.201,071 496.060,015	1	371.205,505 496.061,445	4.659

** Lungimile segmentelor sunt determinate în planul de proiecție Stereo 70 și sunt rotunjite la 1 milimetru.

***** Distanţa dintre puncte este formată din segmente cumulate ce sunt mai mici decât valoarea 1 milimetru.**

**DATE DESPRE IMOBILUL NR. 6822**

Oficiul de Cadastru și Publicitate Imobiliară ALBA
Biroul de Cadastru și Publicitate Imobiliară Alba Iulia

A. Partea I. Descrierea imobilului

TEREN Extravilan

Adresa: Jud. Alba

Nr. Crt	Nr cadastral Nr. topografic	Suprafața* (mp)	Observații / Referințe
A1		300	Sector cadastral:25 Teren neimprijmit;

B. Partea II. Proprietari și acte

Inscrieri privitoare la dreptul de proprietate și alte drepturi reale		Referințe
/		
Act Normativ nr. 7, din 13/03/1996 emis de Parlamentul Romaniei;		
B1	Inscrierea posesiei, drept de PROPRIETATE, dobandit prin Lege, cota actuala 1/1 1) NEIDENTIFICAT NEIDENTIFICAT	A1
Act Normativ nr. 7, din 13/03/1996 emis de Parlamentul Romaniei (art,13 alin.(14));		
B2	Se noteaza mentiunea proprietar neidentificat, rezerva comisiei locale de fond funciar.	A1

C. Partea III. SARCINI .

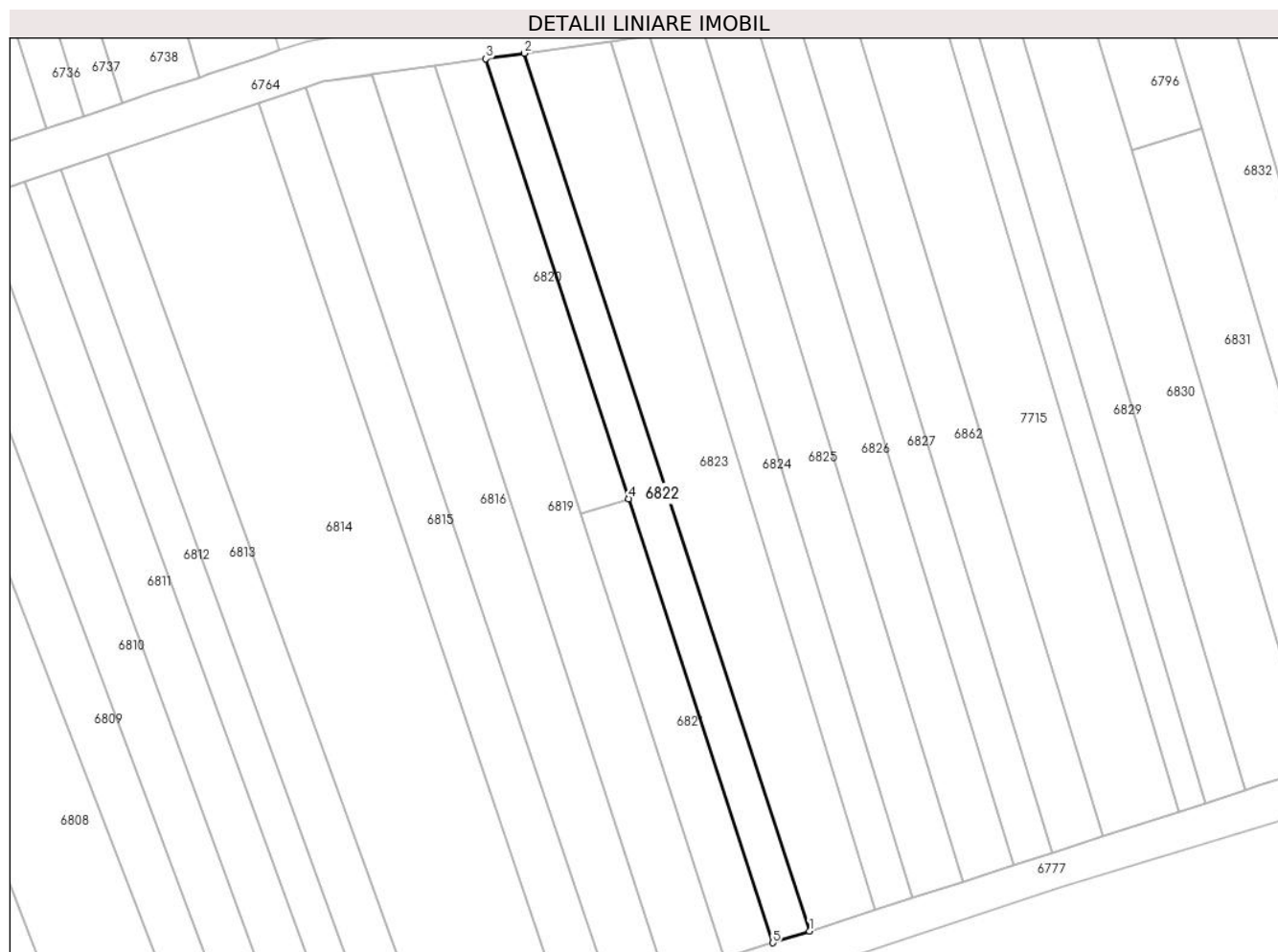
Inscrieri privind dezmembramintele dreptului de proprietate, drepturi reale de garanție și sarcini	Referințe
NU SUNT	

Anexa Nr. 1 La Partea I

Teren

Nr cadastral	Suprafața (mp)*	Observații / Referințe
	300	

* Suprafața este determinată în planul de proiecție Stereo 70.



Date referitoare la teren

Crt	Categorie folosință	Intravilan	Suprafața (mp)	Tarla	Parcelă	Nr. topo	Observații / Referințe
1	faneata	NU	300	-	875/5	-	

Lungime Segmente

1) Valorile lungimilor segmentelor sunt obținute din proiecție în plan.

Punct început	X / Y	Punct sfârșit	X / Y	Lungime segment (** (m)
1	371.208,857 496.062,526	2	371.182,632 496.143,229	84.857
2	371.182,632 496.143,229	3	371.179,091 496.142,728	3.576
3	371.179,091 496.142,728	4	371.192,235 496.102,278	42.532
4	371.192,235 496.102,278	5	371.205,505 496.061,445	42.935
5	371.205,505 496.061,445	1	371.208,857 496.062,526	3.522

**** Lungimile segmentelor sunt determinate în planul de proiecţie Stereo 70 şi sunt rotunjite la 1 milimetru.**

***** Distanţa dintre puncte este formată din segmente cumulate ce sunt mai mici decât valoarea 1 milimetru.**

**DATE DESPRE IMOBILUL NR. 6823**

Oficiul de Cadastru și Publicitate Imobiliară ALBA
Biroul de Cadastru și Publicitate Imobiliară Alba Iulia

A. Partea I. Descrierea imobilului

TEREN Extravilan

Adresa: Jud. Alba

Nr. Crt	Nr cadastral Nr. topografic	Suprafața* (mp)	Observații / Referințe
A1		600	Sector cadastral:25 Teren neimprejmit;

B. Partea II. Proprietari și acte

Inscrieri privitoare la dreptul de proprietate și alte drepturi reale		Referințe
/		
Act Administrativ nr. 5189/365, din 12/09/1994 emis de CJPSDDPAT ALBA;		
B1	Intabulare, drept de PROPRIETATE, dobandit prin Reconstituire, cota actuala 1/1 1) MIHAIL V ALEXANDRINA 2) STANCA V VASILE	A1

C. Partea III. SARCINI .

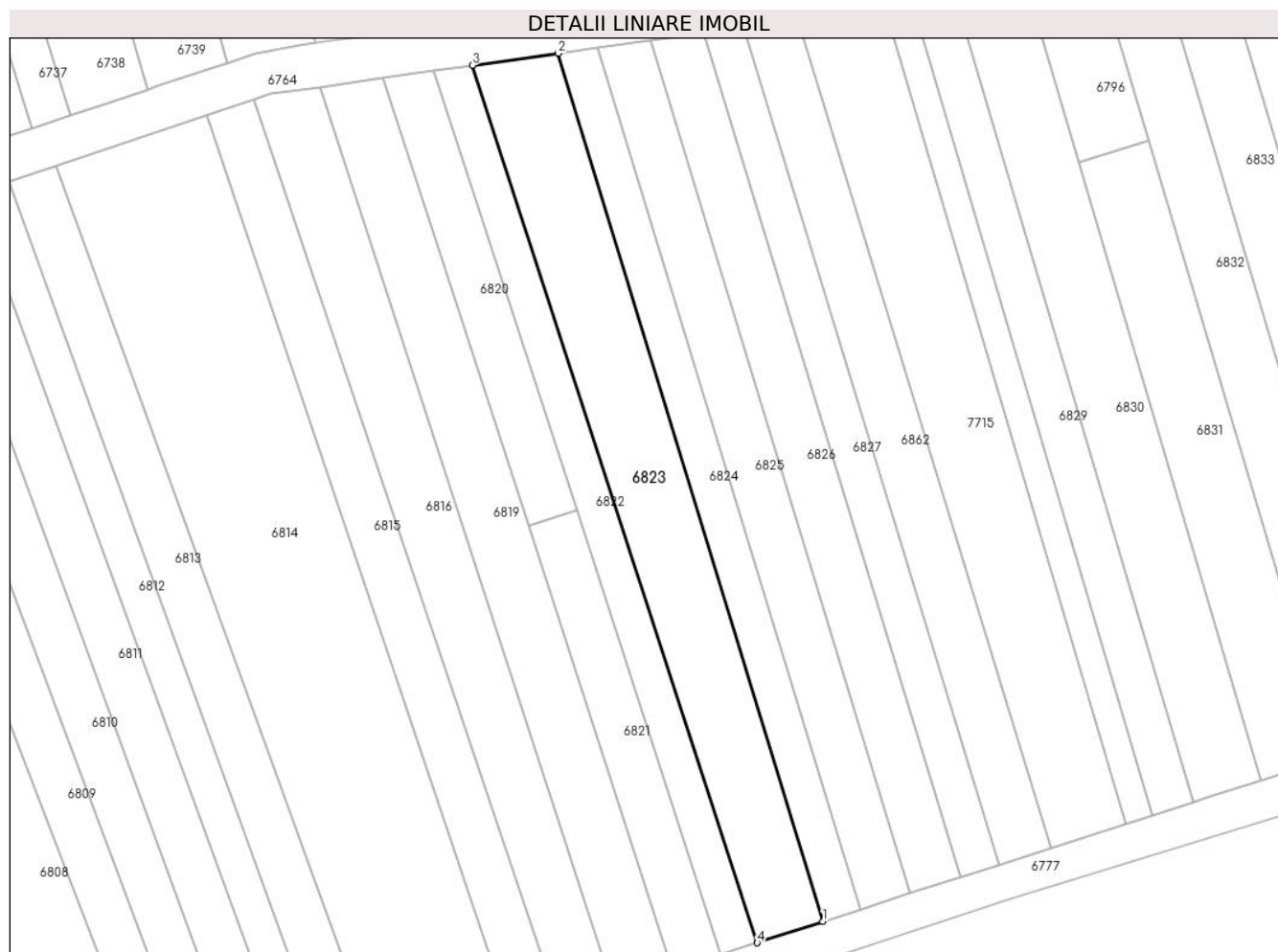
Inscrieri privind dezmembramintele dreptului de proprietate, drepturi reale de garanție și sarcini	Referințe
NU SUNT	

Anexa Nr. 1 La Partea I

Teren

Nr cadastral	Suprafața (mp)*	Observații / Referințe
	600	

* Suprafața este determinată în planul de proiecție Stereo 70.



Date referitoare la teren

Crt	Categorie folosință	Intravilan	Suprafața (mp)	Tarla	Parcelă	Nr. topo	Observații / Referințe
1	faneata	NU	600	-	875/6	-	

Lungime Segmente

1) Valorile lungimilor segmentelor sunt obținute din proiecție în plan.

Punct început	X / Y	Punct sfârșit	X / Y	Lungime segment (** (m)
1	371.214,922 496.064,481	2	371.190,544 496.144,347	83.504
2	371.190,544 496.144,347	3	371.182,632 496.143,229	7.991
3	371.182,632 496.143,229	4	371.208,857 496.062,526	84.857
4	371.208,857 496.062,526	1	371.214,922 496.064,481	6.372

** Lungimile segmentelor sunt determinate în planul de proiecție Stereo 70 și sunt rotunjite la 1 milimetru.

***** Distanţa dintre puncte este formată din segmente cumulate ce sunt mai mici decât valoarea 1 milimetru.**

**DATE DESPRE IMOBILUL NR. 6824**

Oficiul de Cadastru și Publicitate Imobiliară ALBA
Biroul de Cadastru și Publicitate Imobiliară Alba Iulia

A. Partea I. Descrierea imobilului

TEREN Extravilan

Adresa: Jud. Alba

Nr. Crt	Nr cadastral Nr. topografic	Suprafața* (mp)	Observații / Referințe
A1		300	Sector cadastral:25 Teren neimprijmit;

B. Partea II. Proprietari și acte

Inscrieri privitoare la dreptul de proprietate și alte drepturi reale		Referințe
/		
Act Administrativ nr. 7002/990, din 21/08/1995 emis de CJPSDDPAT ALBA;		
B1	Intabulare, drept de PROPRIETATE, dobandit prin Reconstituire, cota actuala 1/1 1) MOISE I EMILIA 2) MOISE I NICOLAE 3) MOISE I IOSIF	A1

C. Partea III. SARCINI .

Inscrieri privind dezmembramintele dreptului de proprietate, drepturi reale de garanție și sarcini	Referințe
NU SUNT	

Anexa Nr. 1 La Partea I

Teren

Nr cadastral	Suprafața (mp)*	Observații / Referințe
	300	

* Suprafața este determinată în planul de proiecție Stereo 70.



Date referitoare la teren

Crt	Categorie folosință	Intra vilan	Suprafața (mp)	Tarla	Parcelă	Nr. topo	Observații / Referințe
1	faneata	NU	300	-	874/1	-	

Lungime Segmente

1) Valorile lungimilor segmentelor sunt obținute din proiecție în plan.

Punct început	X / Y	Punct sfârșit	X / Y	Lungime segment (** (m)
1	371.218,355 496.065,588	2	371.194,159 496.144,859	82.881
2	371.194,159 496.144,859	3	371.190,544 496.144,347	3.651
3	371.190,544 496.144,347	4	371.214,922 496.064,481	83.504
4	371.214,922 496.064,481	1	371.218,355 496.065,588	3.607

** Lungimile segmentelor sunt determinate în planul de proiecție Stereo 70 și sunt rotunjite la 1 milimetru.

***** Distanţa dintre puncte este formată din segmente cumulate ce sunt mai mici decât valoarea 1 milimetru.**

**DATE DESPRE IMOBILUL NR. 6825**

Oficiul de Cadastru și Publicitate Imobiliară ALBA
Biroul de Cadastru și Publicitate Imobiliară Alba Iulia

A. Partea I. Descrierea imobilului

TEREN Extravilan

Adresa: Jud. Alba

Nr. Crt	Nr cadastral Nr. topografic	Suprafața* (mp)	Observații / Referințe
A1		400	Sector cadastral:25 Teren neimprejmuit;

B. Partea II. Proprietari și acte

Inscrieri privitoare la dreptul de proprietate și alte drepturi reale	Referințe
/	
Act Notarial nr. 13, din 05/08/2011 emis de NP ENĂCHESCU ADINA-RODICA (certificat de mostenitor);	
B1	A1
Intabulare, drept de PROPRIETATE, dobandit prin Succesiune, cota actuala 1/1 1) CODEA FIRUȚA	

C. Partea III. SARCINI .

Inscrieri privind dezmembramintele dreptului de proprietate, drepturi reale de garanție și sarcini	Referințe
NU SUNT	

Anexa Nr. 1 La Partea I

Teren

Nr cadastral	Suprafața (mp)*	Observații / Referințe
	400	

* Suprafața este determinată în planul de proiecție Stereo 70.



Date referitoare la teren

Crt	Categorie folosință	Intravilan	Suprafața (mp)	Tarla	Parcelă	Nr. topo	Observații / Referințe
1	vie	NU	400	-	872/1	-	

Lungime Segmente

1) Valorile lungimilor segmentelor sunt obținute din proiecție în plan.

Punct început	X / Y	Punct sfârșit	X / Y	Lungime segment (** (m)
1	371.222,972 496.067,077	2	371.199,02 496.145,546	82.043
2	371.199,02 496.145,546	3	371.194,159 496.144,859	4.909
3	371.194,159 496.144,859	4	371.218,355 496.065,588	82.881
4	371.218,355 496.065,588	1	371.222,972 496.067,077	4.851

** Lungimile segmentelor sunt determinate în planul de proiecție Stereo 70 și sunt rotunjite la 1 milimetru.

***** Distanţa dintre puncte este formată din segmente cumulate ce sunt mai mici decât valoarea 1 milimetru.**

**DATE DESPRE IMOBILUL NR. 6826**

Oficiul de Cadastru și Publicitate Imobiliară ALBA
Biroul de Cadastru și Publicitate Imobiliară Alba Iulia

A. Partea I. Descrierea imobilului

TEREN Extravilan

Adresa: Jud. Alba

Nr. Crt	Nr cadastral Nr. topografic	Suprafața* (mp)	Observații / Referințe
A1		400	Sector cadastral:25 Teren neimprejmut;

B. Partea II. Proprietari și acte

Inscrieri privitoare la dreptul de proprietate și alte drepturi reale		Referințe
/		
Act Normativ nr. 7, din 13/03/1996 emis de Parlamentul Romaniei;		
B1	Inscrierea posesiei, drept de PROPRIETATE, dobandit prin Lege, cota actuala 1/1 1) NEIDENTIFICAT NEIDENTIFICAT	A1
Act Normativ nr. 7, din 13/03/1996 emis de Parlamentul Romaniei (art,13 alin.(14));		
B2	Se noteaza mentiunea proprietar neidentificat, rezerva comisiei locale de fond funciar.	A1

C. Partea III. SARCINI .

Inscrieri privind dezmembramintele dreptului de proprietate, drepturi reale de garanție și sarcini	Referințe
NU SUNT	

Anexa Nr. 1 La Partea I

Teren

Nr cadastral	Suprafața (mp)*	Observații / Referințe
	400	

* Suprafața este determinată în planul de proiecție Stereo 70.



Date referitoare la teren

Crt	Categorie folosință	Intravilan	Suprafața (mp)	Tarla	Parcelă	Nr. topo	Observații / Referințe
1	faneata	NU	400	-	873/1	-	

Lungime Segmente

1) Valorile lungimilor segmentelor sunt obținute din proiecție în plan.

Punct început	X / Y	Punct sfârșit	X / Y	Lungime segment (** (m)
1	371.227,637 496.068,582	2	371.203,933 496.146,24	81.195
2	371.203,933 496.146,24	3	371.200,773 496.145,794	3.191
3	371.200,773 496.145,794	4	371.199,02 496.145,546	1.77
4	371.199,02 496.145,546	5	371.222,972 496.067,077	82.043
5	371.222,972 496.067,077	1	371.227,637 496.068,582	4.902

**** Lungimile segmentelor sunt determinate în planul de proiecţie Stereo 70 şi sunt rotunjite la 1 milimetru.**

***** Distanţa dintre puncte este formată din segmente cumulate ce sunt mai mici decât valoarea 1 milimetru.**

**DATE DESPRE IMOBILUL NR. 6827**

Oficiul de Cadastru și Publicitate Imobiliară ALBA
Biroul de Cadastru și Publicitate Imobiliară Alba Iulia

A. Partea I. Descrierea imobilului

TEREN Extravilan

Adresa: Jud. Alba

Nr. Crt	Nr cadastral Nr. topografic	Suprafața* (mp)	Observații / Referințe
A1		300	Sector cadastral:25 Teren neimpregmuit;

B. Partea II. Proprietari și acte

Inscrieri privitoare la dreptul de proprietate și alte drepturi reale		Referințe
/		
Act Normativ nr. 7, din 13/03/1996 emis de Parlamentul Romaniei;		
B1	Inscrierea posesiei, drept de PROPRIETATE, dobandit prin Lege, cota actuala 1/1 1) NEIDENTIFICAT NEIDENTIFICAT	A1
Act Normativ nr. 7, din 13/03/1996 emis de Parlamentul Romaniei (art,13 alin.(14));		
B2	Se noteaza mentiunea proprietar neidentificat, rezerva comisiei locale de fond funciar.	A1

C. Partea III. SARCINI .

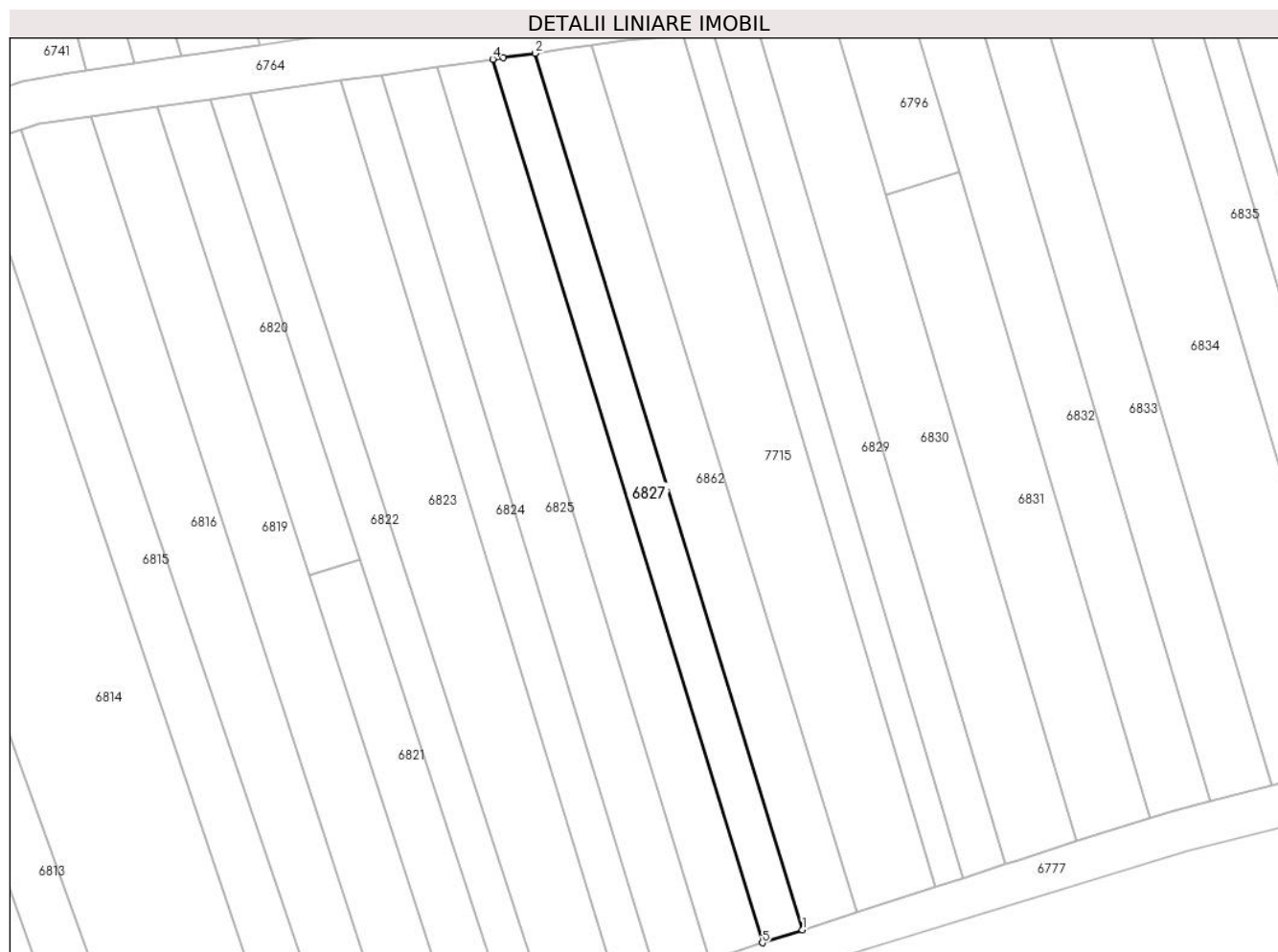
Inscrieri privind dezmembramintele dreptului de proprietate, drepturi reale de garanție și sarcini	Referințe
NU SUNT	

Anexa Nr. 1 La Partea I

Teren

Nr cadastral	Suprafața (mp)*	Observații / Referințe
	300	

* Suprafața este determinată în planul de proiecție Stereo 70.



Date referitoare la teren

Crt	Categorie folosință	Intravilan	Suprafața (mp)	Tarla	Parcelă	Nr. topo	Observații / Referințe
1	faneata	NU	300	-	873/2	-	

Lungime Segmente

1) Valorile lungimilor segmentelor sunt obținute din proiecție în plan.

Punct început	X / Y	Punct sfârșit	X / Y	Lungime segment (** (m)
1	371.231,168 496.069,72	2	371.207,65 496.146,766	80.555
2	371.207,65 496.146,766	3	371.204,829 496.146,367	2.849
3	371.204,829 496.146,367	4	371.203,933 496.146,24	0.905
4	371.203,933 496.146,24	5	371.227,637 496.068,582	81.195
5	371.227,637 496.068,582	1	371.231,168 496.069,72	3.71

**** Lungimile segmentelor sunt determinate în planul de proiecţie Stereo 70 şi sunt rotunjite la 1 milimetru.**

***** Distanţa dintre puncte este formată din segmente cumulate ce sunt mai mici decât valoarea 1 milimetru.**

**DATE DESPRE IMOBILUL NR. 6828**

Oficiul de Cadastru și Publicitate Imobiliară ALBA
Biroul de Cadastru și Publicitate Imobiliară Alba Iulia

A. Partea I. Descrierea imobilului

TEREN Extravilan

Adresa: Jud. Alba

Nr. Crt	Nr cadastral Nr. topografic	Suprafața* (mp)	Observații / Referințe
A1		200	Sector cadastral:25 Teren neimprijmit;

B. Partea II. Proprietari și acte

Inscrieri privitoare la dreptul de proprietate și alte drepturi reale	Referințe
/	
Act Administrativ nr. 147/91, din 16/03/1994 emis de CJPSDDPAT ALBA;	
B1	A1
Intabulare, drept de PROPRIETATE, dobandit prin Reconstituire, cota actuala 1/1 1) STANCA I LETIȚIA	

C. Partea III. SARCINI .

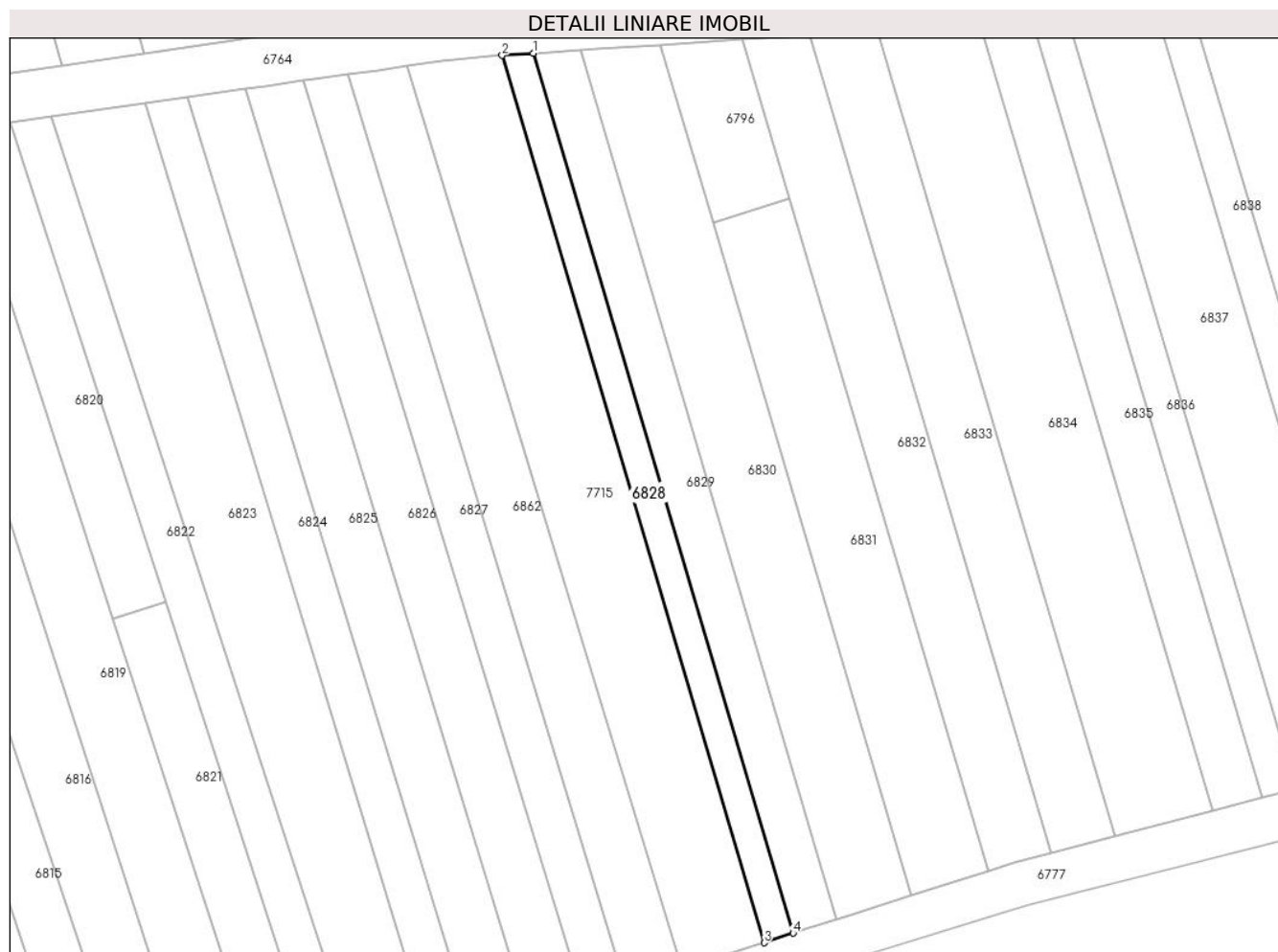
Inscrieri privind dezmembramintele dreptului de proprietate, drepturi reale de garanție și sarcini	Referințe
NU SUNT	

Anexa Nr. 1 La Partea I

Teren

Nr cadastral	Suprafața (mp)*	Observații / Referințe
	200	

* Suprafața este determinată în planul de proiecție Stereo 70.



Date referitoare la teren

Crt	Categorie folosință	Intra vilan	Suprafața (mp)	Tarla	Parcelă	Nr. topo	Observații / Referințe
1	faneata	NU	200	-	870	-	

Lungime Segmente

1) Valorile lungimilor segmentelor sunt obținute din proiecție în plan.

Punct început	X / Y	Punct sfârșit	X / Y	Lungime segment (** (m)
1	371.223,325 496.148,549	2	371.220,697 496.148,366	2.634
2	371.220,697 496.148,366	3	371.242,814 496.073,476	78.088
3	371.242,814 496.073,476	4	371.245,258 496.074,28	2.573
4	371.245,258 496.074,28	1	371.223,325 496.148,549	77.44

** Lungimile segmentelor sunt determinate în planul de proiecție Stereo 70 și sunt rotunjite la 1 milimetru.

***** Distanţa dintre puncte este formată din segmente cumulate ce sunt mai mici decât valoarea 1 milimetru.**

**DATE DESPRE IMOBILUL NR. 6829**

Oficiul de Cadastru și Publicitate Imobiliară ALBA
Biroul de Cadastru și Publicitate Imobiliară Alba Iulia

A. Partea I. Descrierea imobilului

TEREN Extravilan

Adresa: Jud. Alba

Nr. Crt	Nr cadastral Nr. topografic	Suprafața* (mp)	Observații / Referințe
A1		300	Sector cadastral:25 Teren neimprejmit;

B. Partea II. Proprietari și acte

Inscrieri privitoare la dreptul de proprietate și alte drepturi reale		Referințe
/		
Act Normativ nr. 7, din 13/03/1996 emis de Parlamentul Romaniei;		
B1	Inscrierea posesiei, drept de PROPRIETATE, dobandit prin Lege, cota actuala 1/1 1) NEIDENTIFICAT NEIDENTIFICAT	A1
Act Normativ nr. 7, din 13/03/1996 emis de Parlamentul Romaniei (art,13 alin.(14));		
B2	Se noteaza mentiunea proprietar neidentificat, rezerva comisiei locale de fond funciar.	A1

C. Partea III. SARCINI .

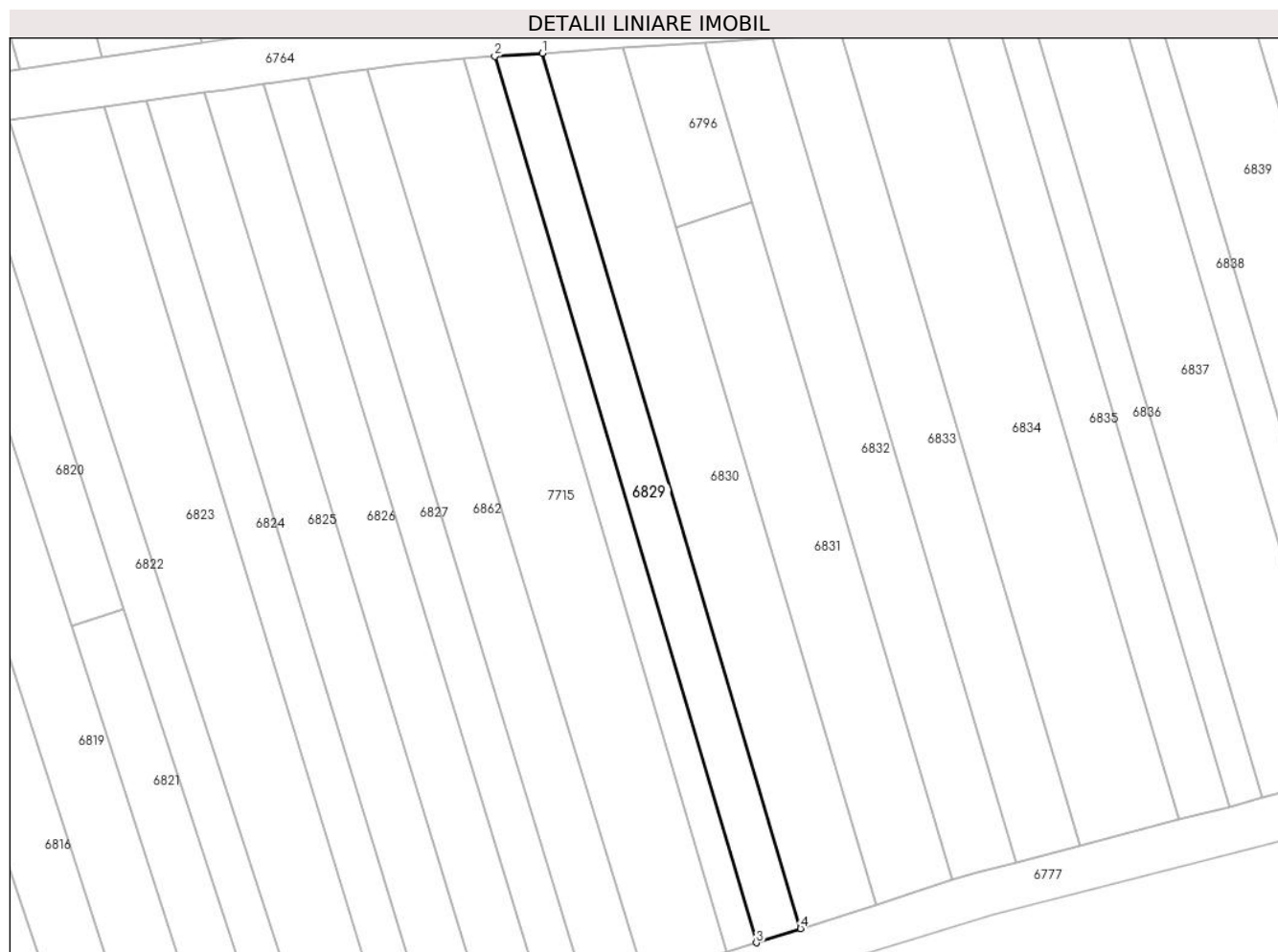
Inscrieri privind dezmembramintele dreptului de proprietate, drepturi reale de garanție și sarcini	Referințe
NU SUNT	

Anexa Nr. 1 La Partea I

Teren

Nr cadastral	Suprafața (mp)*	Observații / Referințe
	300	

* Suprafața este determinată în planul de proiecție Stereo 70.



Date referitoare la teren

Crt	Categorie folosință	Intravilan	Suprafața (mp)	Tarla	Parcelă	Nr. topo	Observații / Referințe
1	faneata	NU	300	-	867/1	-	

Lungime Segmente

1) Valorile lungimilor segmentelor sunt obținute din proiecție în plan.

Punct început	X / Y	Punct sfârșit	X / Y	Lungime segment (** (m)
1	371.227,31 496.148,819	2	371.223,325 496.148,549	3.994
2	371.223,325 496.148,549	3	371.245,258 496.074,28	77.44
3	371.245,258 496.074,28	4	371.248,971 496.075,47	3.899
4	371.248,971 496.075,47	1	371.227,31 496.148,819	76.481

** Lungimile segmentelor sunt determinate în planul de proiecție Stereo 70 și sunt rotunjite la 1 milimetru.

***** Distanţa dintre puncte este formată din segmente cumulate ce sunt mai mici decât valoarea 1 milimetru.**

**DATE DESPRE IMOBILUL NR. 6830**

Oficiul de Cadastru și Publicitate Imobiliară ALBA
Biroul de Cadastru și Publicitate Imobiliară Alba Iulia

A. Partea I. Descrierea imobilului

TEREN Extravilan

Adresa: Jud. Alba

Nr. Crt	Nr cadastral Nr. topografic	Suprafața* (mp)	Observații / Referințe
A1		Din acte: 400 Masurata: 500	Sector cadastral:25 Teren neimprijmit;

B. Partea II. Proprietari și acte

Inscrieri privitoare la dreptul de proprietate și alte drepturi reale		Referințe
/		
Act Administrativ nr. 7034/1085, din 02/09/2013 emis de CJPSDDPAT ALBA;		
B1	Intabulare, drept de PROPRIETATE, dobandit prin Reconstituire, cota actuala 1/1 1) ZAHARIE I AUGUSTIN 2) ZAHARIE I RUXANDRA 3) ZAHARIE I RAVECA 4) ZAHARIE I EMILIAN	A1

C. Partea III. SARCINI .

Inscrieri privind dezmembramintele dreptului de proprietate, drepturi reale de garanție și sarcini	Referințe
NU SUNT	

Anexa Nr. 1 La Partea I

Teren

Nr cadastral	Suprafața (mp)*	Observații / Referințe
	Din acte: 400 Masurata: 500	

* Suprafața este determinată în planul de proiecție Stereo 70.



Date referitoare la teren

Crt	Categorie folosință	Intra vilan	Suprafața (mp)	Tarla	Parcelă	Nr. topo	Observații / Referințe
1	vie	NU	500	-	867/2	-	

Lungime Segmente

1) Valorile lungimilor segmentelor sunt obținute din proiecție în plan.

Punct început	X / Y	Punct sfârșit	X / Y	Lungime segment (** (m)
1	371.228,649 496.148,91	2	371.227,31 496.148,819	1.342
2	371.227,31 496.148,819	3	371.248,971 496.075,47	76.481
3	371.248,971 496.075,47	4	371.250,22 496.075,871	1.312
4	371.250,22 496.075,871	5	371.255,266 496.077,491	5.3
5	371.255,266 496.077,491	6	371.238,5 496.134,26	59.193

Punct început	X / Y	Punct sfârșit	X / Y	Lungime segment (** (m)
6	371.238,5 496.134,26	7	371.234,072 496.149,254	15.634
7	371.234,072 496.149,254	1	371.228,649 496.148,91	5.434

** Lungimile segmentelor sunt determinate în planul de proiecție Stereo 70 și sunt rotunjite la 1 milimetru.

*** Distanța dintre puncte este formată din segmente cumulate ce sunt mai mici decât valoarea 1 milimetru.

**DATE DESPRE IMOBILUL NR. 6831**

Oficiul de Cadastru și Publicitate Imobiliară ALBA
Biroul de Cadastru și Publicitate Imobiliară Alba Iulia

A. Partea I. Descrierea imobilului

TEREN Extravilan

Adresa: Jud. Alba

Nr. Crt	Nr cadastral Nr. topografic	Suprafața* (mp)	Observații / Referințe
A1		400	Sector cadastral:25 Teren neimprijmit;

B. Partea II. Proprietari și acte

Inscrieri privitoare la dreptul de proprietate și alte drepturi reale		Referințe
/		
Act Administrativ nr. 1782/287, din 03/08/1994 emis de CJPSDDPAT ALBA;		
B1	Intabulare, drept de PROPRIETATE, dobandit prin Reconstituire, cota actuala 1/1 1) STANCA A BUCUR	A1
Act Administrativ nr. 6281, din 06/08/2024 emis de PRIMARIA SIBOT;		
B2	Se noteaza posesia factica in favoarea lui 1) STUPARU RÎNGHET NICOLAE 2) STUPARU RÎNGHET LUCIA	A1

C. Partea III. SARCINI .

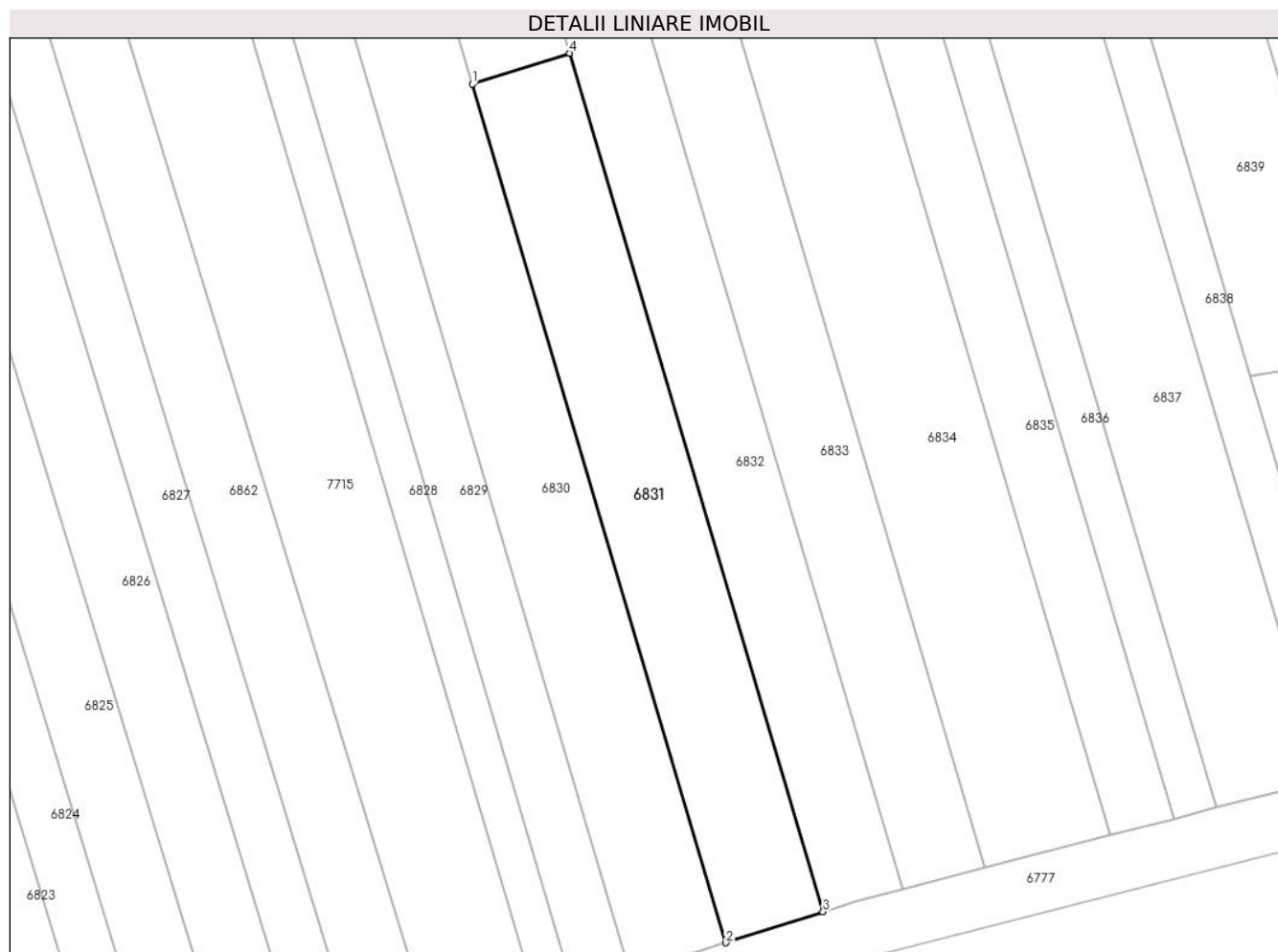
Inscrieri privind dezmembramintele dreptului de proprietate, drepturi reale de garanție și sarcini	Referințe
NU SUNT	

Anexa Nr. 1 La Partea I

Teren

Nr cadastral	Suprafața (mp)*	Observații / Referințe
	400	

* Suprafața este determinată în planul de proiecție Stereo 70.



Date referitoare la teren

Crt	Categorie folosință	Intra vilan	Suprafața (mp)	Tarla	Parcelă	Nr. topo	Observații / Referințe
1	vie	NU	400	-	867/3a	-	

Lungime Segmente

1) Valorile lungimilor segmentelor sunt obținute din proiecție în plan.

Punct început	X / Y	Punct sfârșit	X / Y	Lungime segment (** (m)
1	371.238,5 496.134,26	2	371.255,266 496.077,491	59.193
2	371.255,266 496.077,491	3	371.261,707 496.079,542	6.76
3	371.261,707 496.079,542	4	371.244,943 496.136,304	59.186
4	371.244,943 496.136,304	1	371.238,5 496.134,26	6.759

** Lungimile segmentelor sunt determinate în planul de proiecție Stereo 70 și sunt rotunjite la 1 milimetru.

***** Distanţa dintre puncte este formată din segmente cumulate ce sunt mai mici decât valoarea 1 milimetru.**

**DATE DESPRE IMOBILUL NR. 6832**

Oficiul de Cadastru și Publicitate Imobiliară ALBA
Biroul de Cadastru și Publicitate Imobiliară Alba Iulia

A. Partea I. Descrierea imobilului

TEREN Extravilan

Adresa: Jud. Alba

Nr. Crt	Nr cadastral Nr. topografic	Suprafața* (mp)	Observații / Referințe
A1		400	Sector cadastral:25 Teren neimpregmuit;

B. Partea II. Proprietari și acte

Inscrieri privitoare la dreptul de proprietate și alte drepturi reale		Referințe
/		
Act Administrativ nr. 5207/435, din 28/10/1994 emis de CJPSDDPAT ALBA;		
B1	Intabulare, drept de PROPRIETATE, dobandit prin Reconstituire, cota actuala 1/1 1) MOISE I IOAN 2) MOISE I IOACHIM 3) STANCA SAFTA	A1

C. Partea III. SARCINI .

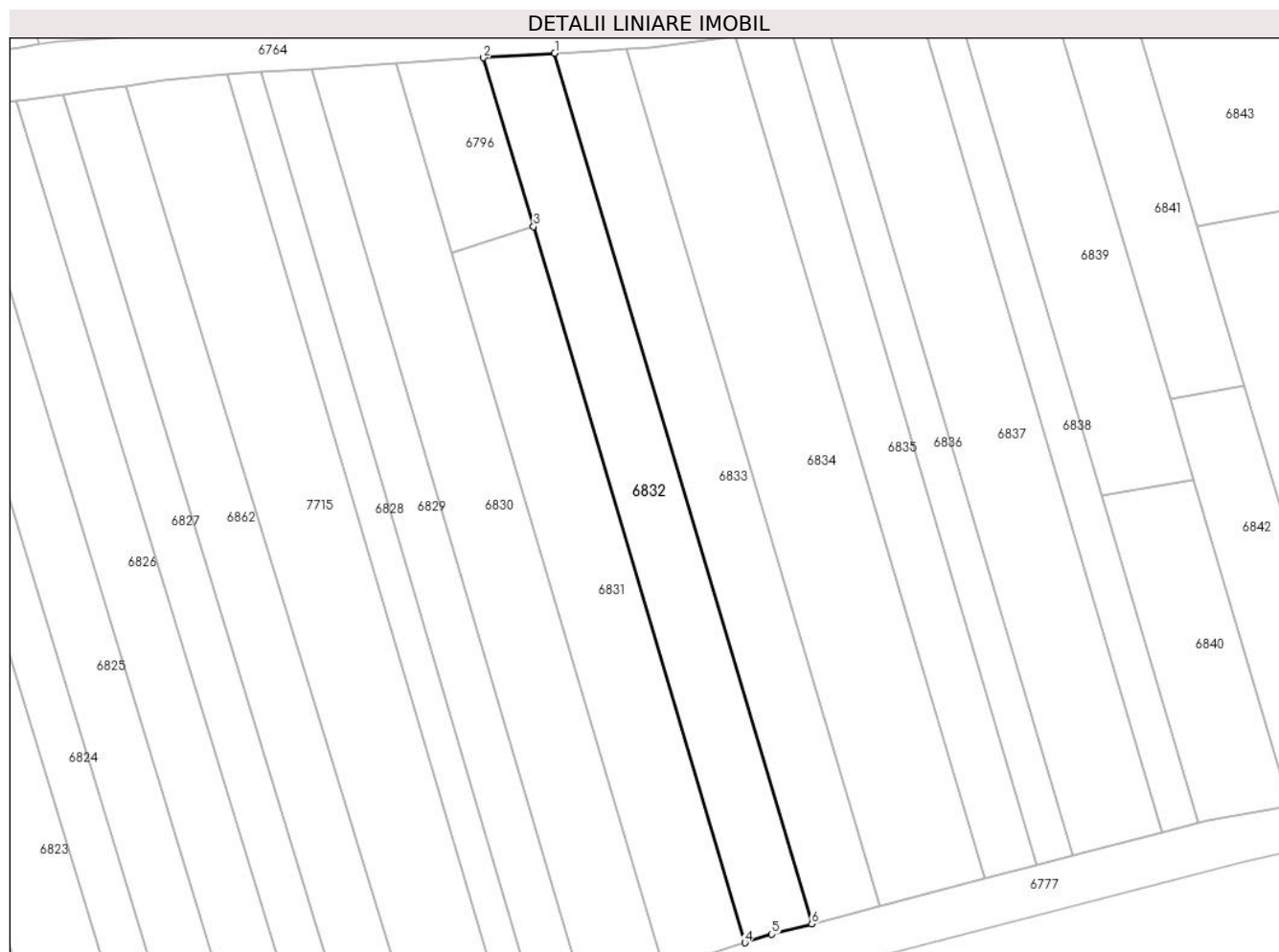
Inscrieri privind dezmembramintele dreptului de proprietate, drepturi reale de garanție și sarcini	Referințe
NU SUNT	

Anexa Nr. 1 La Partea I

Teren

Nr cadastral	Suprafața (mp)*	Observații / Referințe
	400	

* Suprafața este determinată în planul de proiecție Stereo 70.



Date referitoare la teren

Crt	Categorie folosință	Intra vilan	Suprafața (mp)	Tarla	Parcelă	Nr. topo	Observații / Referințe
1	vie	NU	400	-	867/4	-	

Lungime Segmente

1) Valorile lungimilor segmentelor sunt obținute din proiecție în plan.

Punct început	X / Y	Punct sfârșit	X / Y	Lungime segment (** (m)
1	371.246,635 496.150,05	2	371.240,99 496.149,692	5.656
2	371.240,99 496.149,692	3	371.244,943 496.136,304	13.959
3	371.244,943 496.136,304	4	371.261,707 496.079,542	59.186
4	371.261,707 496.079,542	5	371.263,85 496.080,214	2.246
5	371.263,85 496.080,214	6	371.267,016 496.081,038	3.271

Punct început	X / Y	Punct sfârșit	X / Y	Lungime segment (** (m)
6	371.267,016 496.081,038	1	371.246,635 496.150,05	71.959

** Lungimile segmentelor sunt determinate în planul de proiecție Stereo 70 și sunt rotunjite la 1 milimetru.

*** Distanța dintre puncte este formată din segmente cumulate ce sunt mai mici decât valoarea 1 milimetru.

**DATE DESPRE IMOBILUL NR. 6833**

Oficiul de Cadastru și Publicitate Imobiliară ALBA
Biroul de Cadastru și Publicitate Imobiliară Alba Iulia

A. Partea I. Descrierea imobilului

TEREN Extravilan

Adresa: Jud. Alba

Nr. Crt	Nr cadastral Nr. topografic	Suprafața* (mp)	Observații / Referințe
A1	72225	400	Sector cadastral:25 Teren neimprejmut;

B. Partea II. Proprietari și acte

Inscrieri privitoare la dreptul de proprietate și alte drepturi reale		Referințe
3503 / 29/01/2018		
Act Notarial nr. CONTRACT DE VANZARE CUMPARARE AUT NR.136, din 29/01/2018 emis de Rusu Vasile;		
B4	Intabulare, drept de PROPRIETATEcu titlul de drept cumpărare, în regimul matrimonial al comunității legale de bunuri, dobandit prin Conventie, cota actuala 1/1, cota initiala 1/1	A1
	1) SZEKELY ANGELICA, căsătorită cu 2) SZEKELY ARPAD	

C. Partea III. SARCINI .

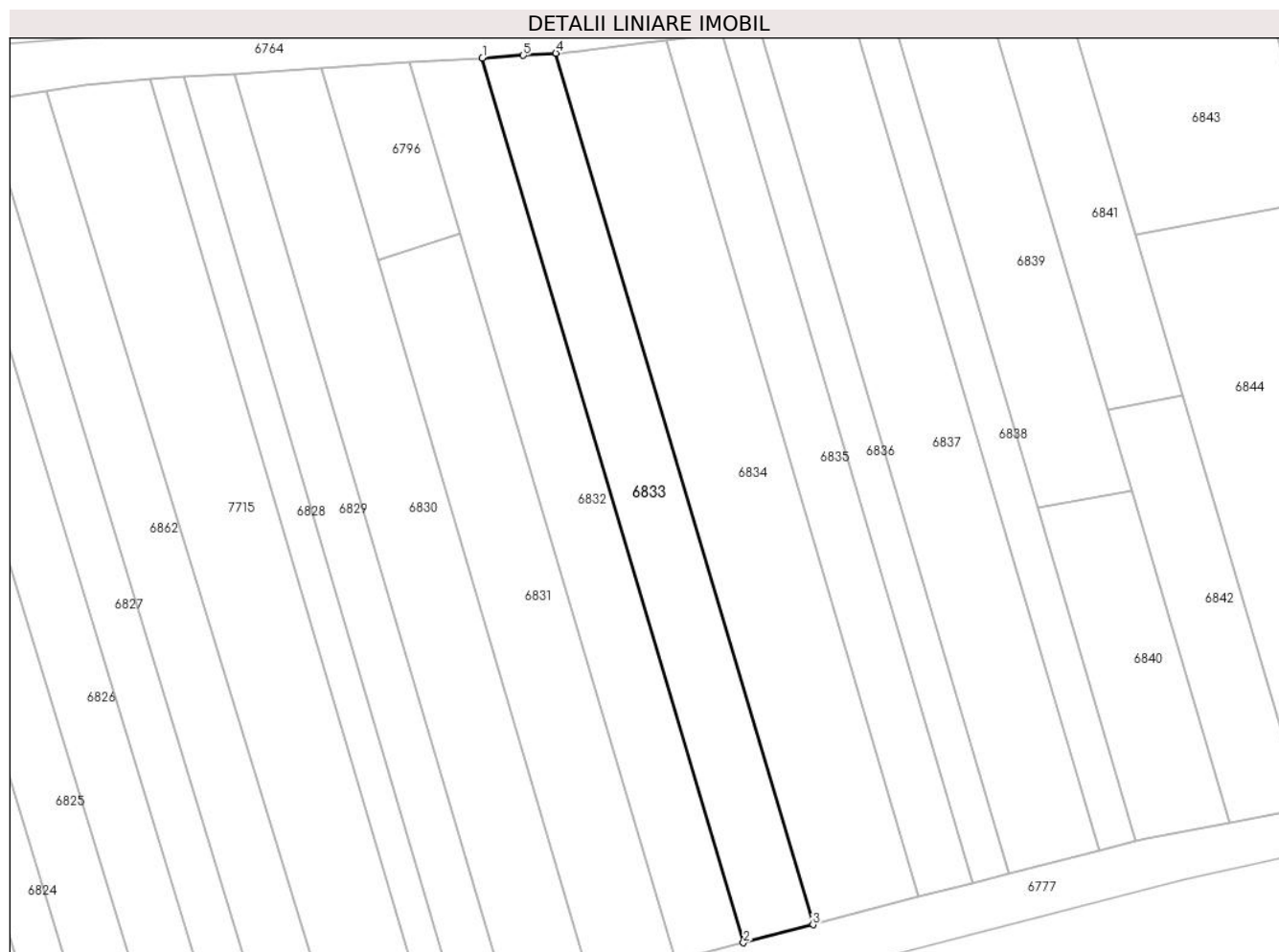
Inscrieri privind dezmembramintele dreptului de proprietate, drepturi reale de garanție și sarcini	Referințe
NU SUNT	

Anexa Nr. 1 La Partea I

Teren

Nr cadastral	Suprafața (mp)*	Observații / Referințe
72225	400	

* Suprafața este determinată în planul de proiecție Stereo 70.



Date referitoare la teren

Crt	Categorie folosință	Intra vilan	Suprafața (mp)	Tarla	Parcelă	Nr. topo	Observații / Referințe
1	vie	NU	400	-	867/5	-	

Lungime Segmente

1) Valorile lungimilor segmentelor sunt obținute din proiecție în plan.

Punct început	X / Y	Punct sfârșit	X / Y	Lungime segment (** (m)
1	371.246,635 496.150,05	2	371.267,016 496.081,038	71.959
2	371.267,016 496.081,038	3	371.272,44 496.082,449	5.605
3	371.272,44 496.082,449	4	371.252,368 496.150,414	70.867
4	371.252,368 496.150,414	5	371.249,829 496.150,253	2.544
5	371.249,829 496.150,253	1	371.246,635 496.150,05	3.2

**** Lungimile segmentelor sunt determinate în planul de proiecţie Stereo 70 şi sunt rotunjite la 1 milimetru.**

***** Distanţa dintre puncte este formată din segmente cumulate ce sunt mai mici decât valoarea 1 milimetru.**

**DATE DESPRE IMOBILUL NR. 6834**

Oficiul de Cadastru și Publicitate Imobiliară ALBA
Biroul de Cadastru și Publicitate Imobiliară Alba Iulia

A. Partea I. Descrierea imobilului

TEREN Extravilan

Adresa: Jud. Alba

Nr. Crt	Nr cadastral Nr. topografic	Suprafața* (mp)	Observații / Referințe
A1		600	Sector cadastral:25 Teren neimprejmit;

B. Partea II. Proprietari și acte

Inscrieri privitoare la dreptul de proprietate și alte drepturi reale		Referințe
/		
Act Normativ nr. 7, din 13/03/1996 emis de Parlamentul Romaniei;		
B1	Inscrierea posesiei, drept de PROPRIETATE, dobandit prin Lege, cota actuala 1/1 1) NEIDENTIFICAT NEIDENTIFICAT	A1
Act Normativ nr. 7, din 13/03/1996 emis de Parlamentul Romaniei (art,13 alin.(14));		
B2	Se noteaza mentiunea proprietar neidentificat, rezerva comisiei locale de fond funciar.	A1

C. Partea III. SARCINI .

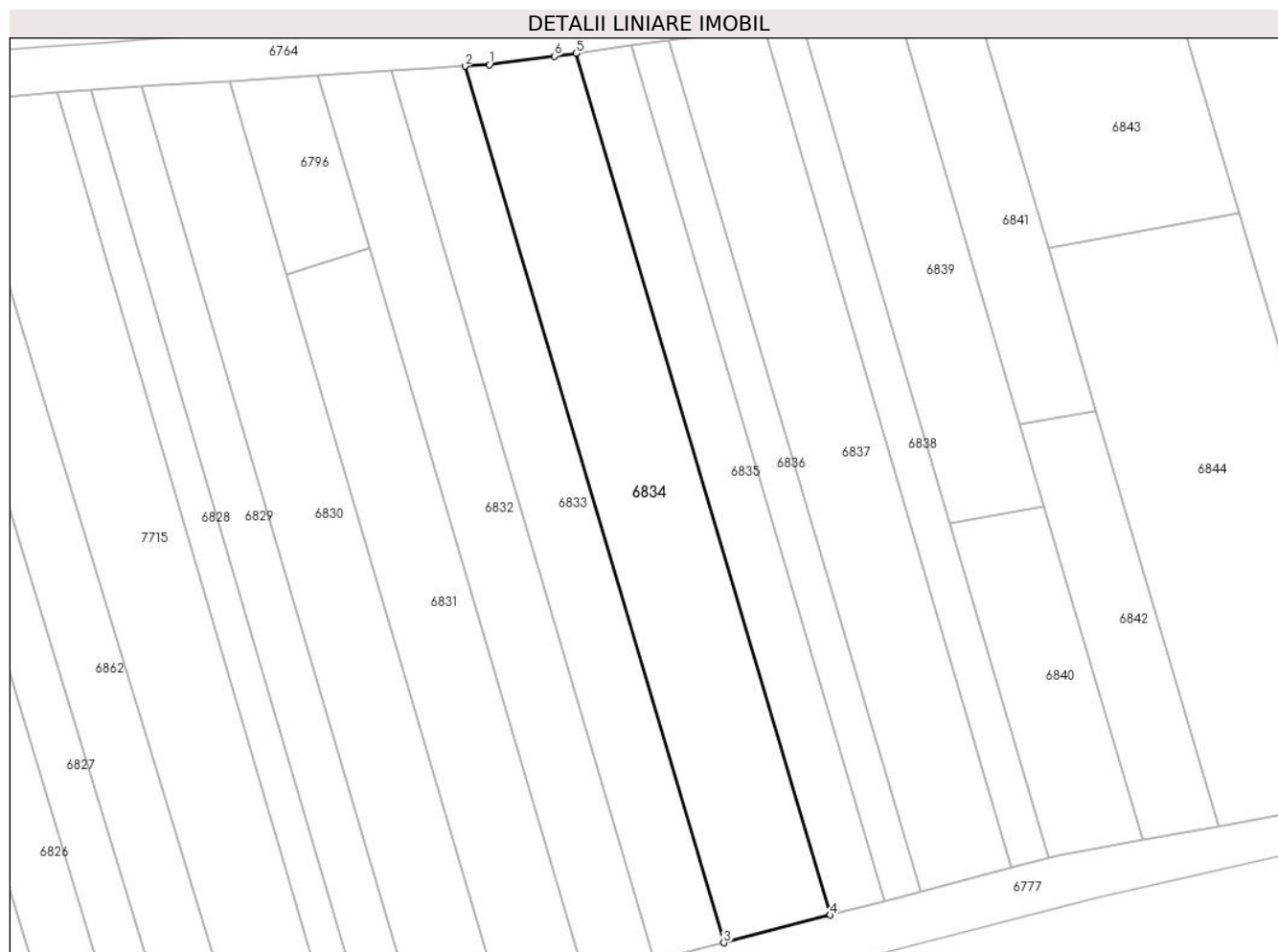
Inscrieri privind dezmembramintele dreptului de proprietate, drepturi reale de garanție și sarcini	Referințe
NU SUNT	

Anexa Nr. 1 La Partea I

Teren

Nr cadastral	Suprafața (mp)*	Observații / Referințe
	600	

* Suprafața este determinată în planul de proiecție Stereo 70.



Date referitoare la teren

Crt	Categorie folosință	Intravilan	Suprafața (mp)	Tarla	Parcelă	Nr. topo	Observații / Referințe
1	faneata	NU	600	-	-	-	

Lungime Segmente

1) Valorile lungimilor segmentelor sunt obținute din proiecție în plan.

Punct început	X / Y	Punct sfârșit	X / Y	Lungime segment (** (m)
1	371.254,26 496.150,534	2	371.252,368 496.150,414	1.896
2	371.252,368 496.150,414	3	371.272,44 496.082,449	70.867
3	371.272,44 496.082,449	4	371.280,714 496.084,602	8.55
4	371.280,714 496.084,602	5	371.260,982 496.151,416	69.667
5	371.260,982 496.151,416	6	371.259,289 496.151,186	1.709

Punct început	X / Y	Punct sfârșit	X / Y	Lungime segment (** (m)
6	371.259,289 496.151,186	1	371.254,26 496.150,534	5.071

** Lungimile segmentelor sunt determinate în planul de proiecție Stereo 70 și sunt rotunjite la 1 milimetru.

*** Distanța dintre puncte este formată din segmente cumulate ce sunt mai mici decât valoarea 1 milimetru.

**DATE DESPRE IMOBILUL NR. 6835**

Oficiul de Cadastru și Publicitate Imobiliară ALBA
Biroul de Cadastru și Publicitate Imobiliară Alba Iulia

A. Partea I. Descrierea imobilului

TEREN Extravilan

Adresa: Jud. Alba

Nr. Crt	Nr cadastral Nr. topografic	Suprafața* (mp)	Observații / Referințe
A1		300	Sector cadastral:25 Teren neimprejmuit;

B. Partea II. Proprietari și acte

Inscrieri privitoare la dreptul de proprietate și alte drepturi reale	Referințe
/	
Act Administrativ nr. 6448/848, din 05/06/1995 emis de CJPSDDPAT ALBA;	
B1	A1
Intabulare, drept de PROPRIETATE, dobandit prin Reconstituire, cota actuala 1/1 1) VIOREL GHE VASILE	

C. Partea III. SARCINI .

Inscrieri privind dezmembramintele dreptului de proprietate, drepturi reale de garanție și sarcini	Referințe
NU SUNT	

Anexa Nr. 1 La Partea I

Teren

Nr cadastral	Suprafața (mp)*	Observații / Referințe
	300	

* Suprafața este determinată în planul de proiecție Stereo 70.



Date referitoare la teren

Crt	Categorie folosință	Intravilan	Suprafața (mp)	Tarla	Parcelă	Nr. topo	Observații / Referințe
1	faneata	NU	300	-	866/1	-	

Lungime Segmente

1) Valorile lungimilor segmentelor sunt obținute din proiecție în plan.

Punct început	X / Y	Punct sfârșit	X / Y	Lungime segment (** (m)
1	371.265,312 496.152,016	2	371.260,982 496.151,416	4.371
2	371.260,982 496.151,416	3	371.280,714 496.084,602	69.667
3	371.280,714 496.084,602	4	371.284,9 496.085,69	4.325
4	371.284,9 496.085,69	1	371.265,312 496.152,016	69.158

** Lungimile segmentelor sunt determinate în planul de proiecție Stereo 70 și sunt rotunjite la 1 milimetru.

***** Distanţa dintre puncte este formată din segmente cumulate ce sunt mai mici decât valoarea 1 milimetru.**

**DATE DESPRE IMOBILUL NR. 6836**

Oficiul de Cadastru și Publicitate Imobiliară ALBA
Biroul de Cadastru și Publicitate Imobiliară Alba Iulia

A. Partea I. Descrierea imobilului

TEREN Extravilan

Adresa: Jud. Alba

Nr. Crt	Nr cadastral Nr. topografic	Suprafața* (mp)	Observații / Referințe
A1		200	Sector cadastral:25 Teren neimprejmuit;

B. Partea II. Proprietari și acte

Inscrieri privitoare la dreptul de proprietate și alte drepturi reale	Referințe
/	
Act Notarial nr. 43/1999, din 14/07/1999 emis de NP ȘULEA MIRCEA (certificat de mostenitor);	
B1	A1
Intabulare, drept de PROPRIETATE, dobandit prin Succesiune, cota actuala 1/1 1) BLAGA AURICA	

C. Partea III. SARCINI .

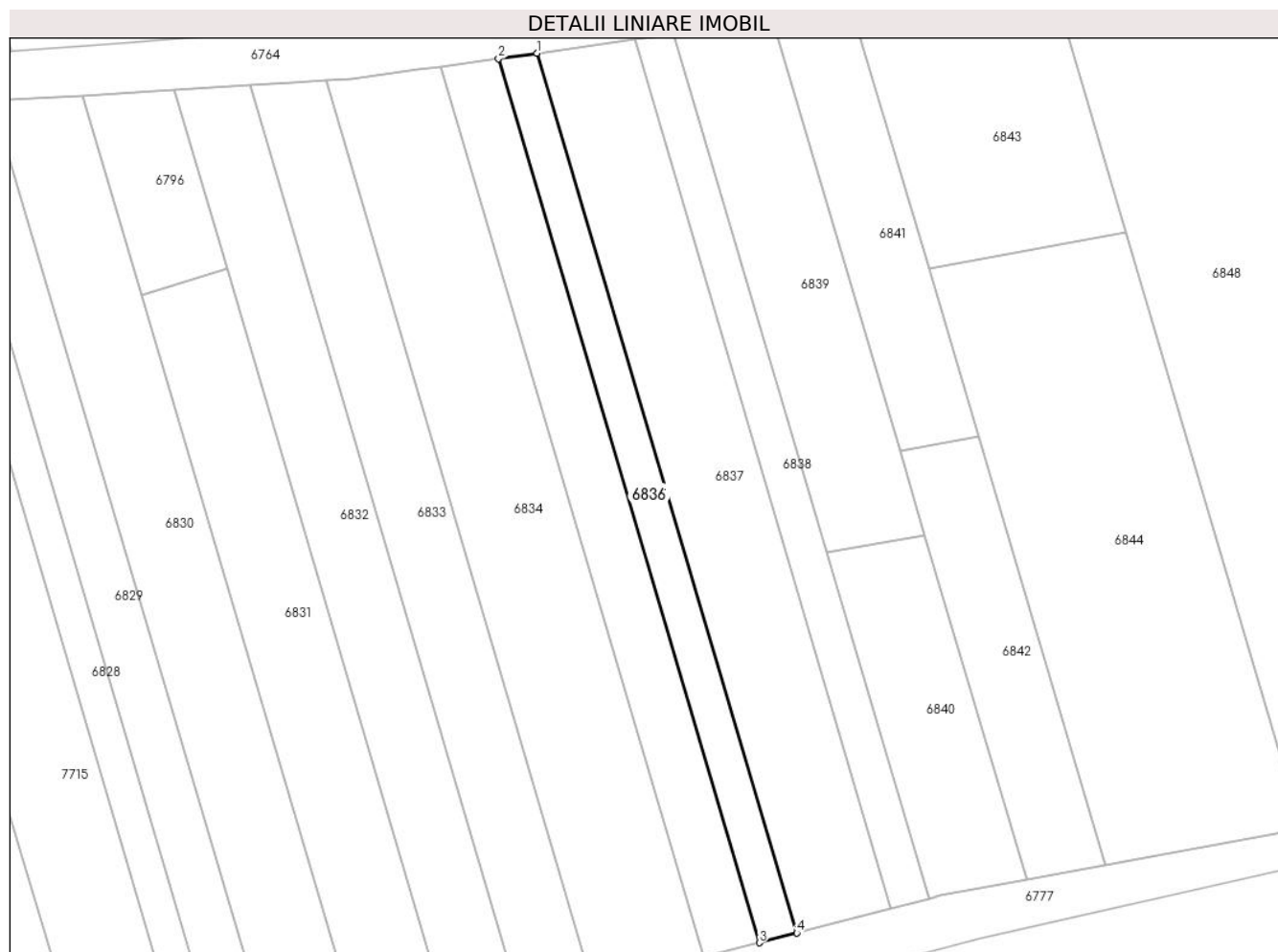
Inscrieri privind dezmembramintele dreptului de proprietate, drepturi reale de garanție și sarcini	Referințe
NU SUNT	

Anexa Nr. 1 La Partea I

Teren

Nr cadastral	Suprafața (mp)*	Observații / Referințe
	200	

* Suprafața este determinată în planul de proiecție Stereo 70.



Date referitoare la teren

Crt	Categorie folosință	Intravilan	Suprafața (mp)	Tarla	Parcelă	Nr. topo	Observații / Referințe
1	faneata	NU	200	-	866/2	-	

Lungime Segmente

1) Valorile lungimilor segmentelor sunt obținute din proiecție în plan.

Punct început	X / Y	Punct sfârșit	X / Y	Lungime segment (** (m)
1	371.268,213 496.152,427	2	371.265,312 496.152,016	2.93
2	371.265,312 496.152,016	3	371.284,9 496.085,69	69.158
3	371.284,9 496.085,69	4	371.287,707 496.086,421	2.901
4	371.287,707 496.086,421	1	371.268,213 496.152,427	68.824

** Lungimile segmentelor sunt determinate în planul de proiecție Stereo 70 și sunt rotunjite la 1 milimetru.

***** Distanţa dintre puncte este formată din segmente cumulate ce sunt mai mici decât valoarea 1 milimetru.**

**DATE DESPRE IMOBILUL NR. 6837**

Oficiul de Cadastru și Publicitate Imobiliară ALBA
Biroul de Cadastru și Publicitate Imobiliară Alba Iulia

A. Partea I. Descrierea imobilului

TEREN Extravilan

Adresa: Jud. Alba

Nr. Crt	Nr cadastral Nr. topografic	Suprafața* (mp)	Observații / Referințe
A1		500	Sector cadastral:25 Teren neimprejmuit;

B. Partea II. Proprietari și acte

Inscrieri privitoare la dreptul de proprietate și alte drepturi reale		Referințe
/		
Act Administrativ nr. 14117/1624, din 05/09/2005 emis de CJPSDDPAT ALBA;		
B1	Intabulare, drept de PROPRIETATE, dobandit prin Reconstituire, cota actuala 1/1 1) IANCU IOAN 2) IANCU BUCURA 3) IANCU NICOLAE	A1

C. Partea III. SARCINI .

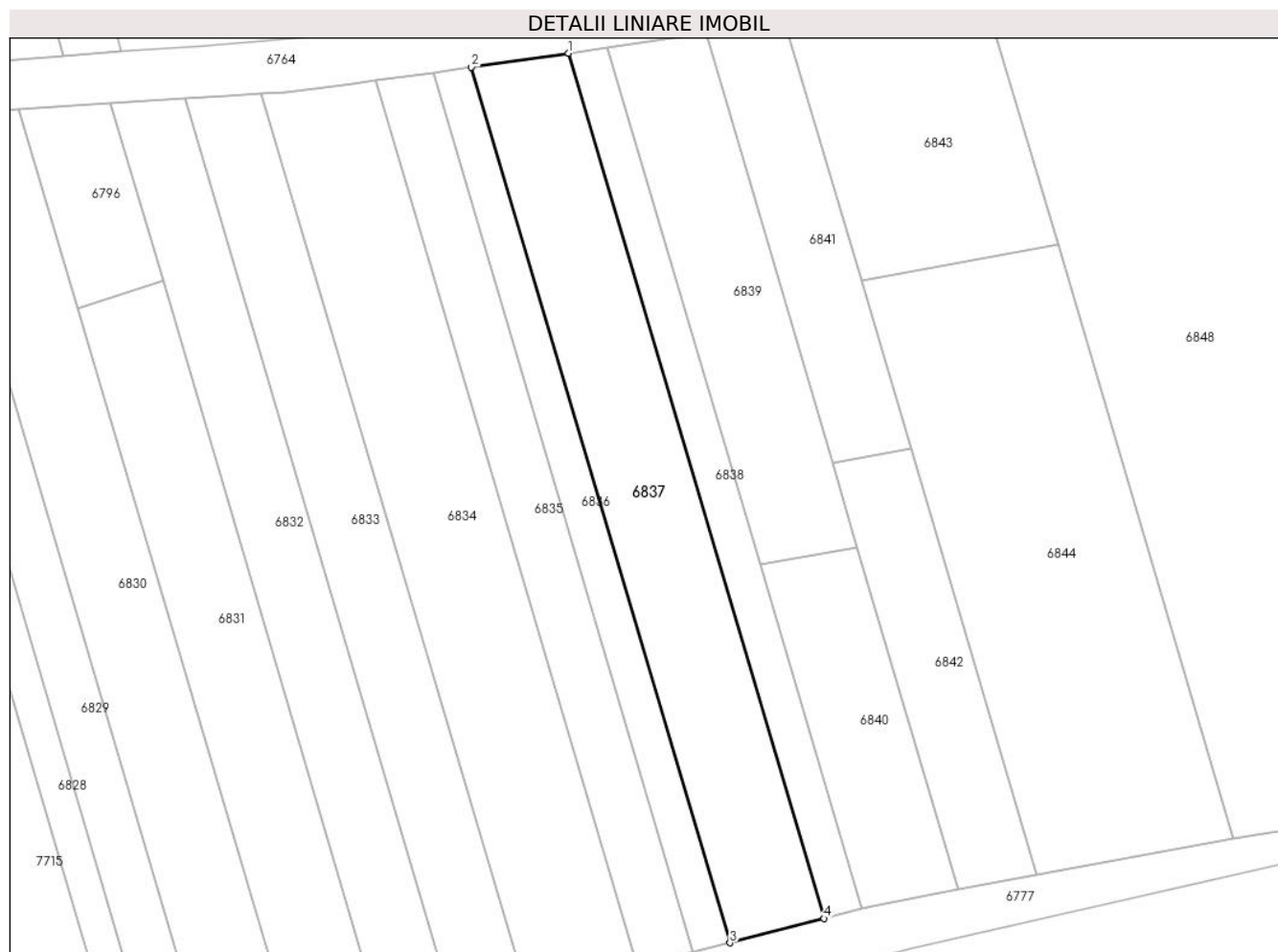
Inscrieri privind dezmembramintele dreptului de proprietate, drepturi reale de garanție și sarcini	Referințe
NU SUNT	

Anexa Nr. 1 La Partea I

Teren

Nr cadastral	Suprafața (mp)*	Observații / Referințe
	500	

* Suprafața este determinată în planul de proiecție Stereo 70.



Date referitoare la teren

Crt	Categorie folosință	Intra vilan	Suprafața (mp)	Tarla	Parcelă	Nr. topo	Observații / Referințe
1	faneata	NU	500	-	866/3	-	

Lungime Segmente

1) Valorile lungimilor segmentelor sunt obținute din proiecție în plan.

Punct început	X / Y	Punct sfârșit	X / Y	Lungime segment (** (m)
1	371.275,528 496.153,466	2	371.268,213 496.152,427	7.388
2	371.268,213 496.152,427	3	371.287,707 496.086,421	68.824
3	371.287,707 496.086,421	4	371.294,784 496.088,262	7.313
4	371.294,784 496.088,262	1	371.275,528 496.153,466	67.988

** Lungimile segmentelor sunt determinate în planul de proiecție Stereo 70 și sunt rotunjite la 1 milimetru.

***** Distanţa dintre puncte este formată din segmente cumulate ce sunt mai mici decât valoarea 1 milimetru.**

**DATE DESPRE IMOBILUL NR. 6838**

Oficiul de Cadastru și Publicitate Imobiliară ALBA
Biroul de Cadastru și Publicitate Imobiliară Alba Iulia

A. Partea I. Descrierea imobilului

TEREN Extravilan

Adresa: Jud. Alba

Nr. Crt	Nr cadastral Nr. topografic	Suprafața* (mp)	Observații / Referințe
A1		200	Sector cadastral:25 Teren neimprejmuit;

B. Partea II. Proprietari și acte

Inscrieri privitoare la dreptul de proprietate și alte drepturi reale	Referințe
/	
Act Notarial nr. 43/1999, din 14/07/1999 emis de NP ȘULEA MIRCEA (certificat de mostenitor);	
B1	A1
Intabulare, drept de PROPRIETATE, dobandit prin Succesiune, cota actuala 1/1 1) BLAGA AURICA	

C. Partea III. SARCINI .

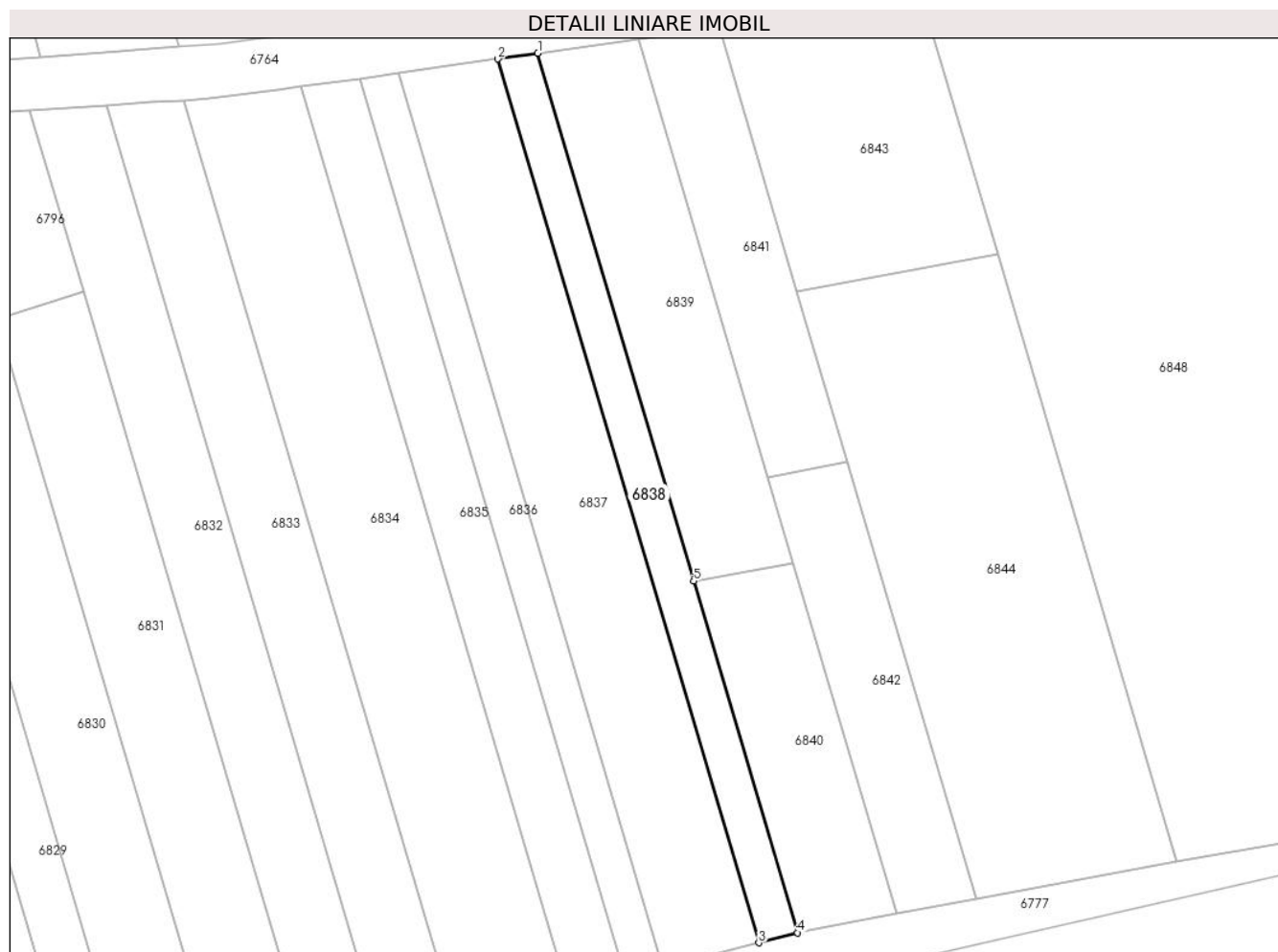
Inscrieri privind dezmembramintele dreptului de proprietate, drepturi reale de garanție și sarcini	Referințe
NU SUNT	

Anexa Nr. 1 La Partea I

Teren

Nr cadastral	Suprafața (mp)*	Observații / Referințe
	200	

* Suprafața este determinată în planul de proiecție Stereo 70.



Date referitoare la teren

Crt	Categorie folosință	Intravilan	Suprafața (mp)	Tarla	Parcelă	Nr. topo	Observații / Referințe
1	vie	NU	200	-	866/4	-	

Lungime Segmente

1) Valorile lungimilor segmentelor sunt obținute din proiecție în plan.

Punct început	X / Y	Punct sfârșit	X / Y	Lungime segment (** (m)
1	371.278,479 496.153,885	2	371.275,528 496.153,466	2.981
2	371.275,528 496.153,466	3	371.294,784 496.088,262	67.988
3	371.294,784 496.088,262	4	371.297,64 496.089,005	2.951
4	371.297,64 496.089,005	5	371.289,977 496.114,951	27.054
5	371.289,977 496.114,951	1	371.278,479 496.153,885	40.596

**** Lungimile segmentelor sunt determinate în planul de proiecţie Stereo 70 şi sunt rotunjite la 1 milimetru.**

***** Distanţa dintre puncte este formată din segmente cumulate ce sunt mai mici decât valoarea 1 milimetru.**

**DATE DESPRE IMOBILUL NR. 6839**

Oficiul de Cadastru și Publicitate Imobiliară ALBA
Biroul de Cadastru și Publicitate Imobiliară Alba Iulia

A. Partea I. Descrierea imobilului

TEREN Extravilan

Adresa: Jud. Alba

Nr. Crt	Nr cadastral Nr. topografic	Suprafața* (mp)	Observații / Referințe
A1		300	Sector cadastral:25 Teren neimprejmuit;

B. Partea II. Proprietari și acte

Inscrieri privitoare la dreptul de proprietate și alte drepturi reale		Referințe
/		
Act Administrativ nr. 6448/851, din 05/08/1995 emis de CJPSDDPAT ALBA;		
B1	Intabulare, drept de PROPRIETATE, dobandit prin Reconstituire, cota actuala 1/1 1) PĂDURE ELENA 2) TUDORAN M ANA 3) TUDORAN I AUREL 4) LAZĂR I VICTORIA	A1

C. Partea III. SARCINI .

Inscrieri privind dezmembramintele dreptului de proprietate, drepturi reale de garanție și sarcini	Referințe
NU SUNT	

Anexa Nr. 1 La Partea I

Teren

Nr cadastral	Suprafața (mp)*	Observații / Referințe
	300	

* Suprafața este determinată în planul de proiecție Stereo 70.



Date referitoare la teren

Crt	Categorie folosință	Intravilan	Suprafața (mp)	Tarla	Parcelă	Nr. topo	Observații / Referințe
1	altele	NU	300	-	865/2	-	

Lungime Segmente

1) Valorile lungimilor segmentelor sunt obținute din proiecție în plan.

Punct început	X / Y	Punct sfârșit	X / Y	Lungime segment (** (m)
1	371.278,479 496.153,885	2	371.289,977 496.114,951	40.596
2	371.289,977 496.114,951	3	371.297,322 496.116,255	7.46
3	371.297,322 496.116,255	4	371.295,443 496.122,617	6.634
4	371.295,443 496.122,617	5	371.285,898 496.154,938	33.701
5	371.285,898 496.154,938	1	371.278,479 496.153,885	7.493

**** Lungimile segmentelor sunt determinate în planul de proiecţie Stereo 70 şi sunt rotunjite la 1 milimetru.**

***** Distanţa dintre puncte este formată din segmente cumulate ce sunt mai mici decât valoarea 1 milimetru.**

**DATE DESPRE IMOBILUL NR. 6840**

Oficiul de Cadastru și Publicitate Imobiliară ALBA
Biroul de Cadastru și Publicitate Imobiliară Alba Iulia

A. Partea I. Descrierea imobilului

TEREN Extravilan

Adresa: Jud. Alba

Nr. Crt	Nr cadastral Nr. topografic	Suprafața* (mp)	Observații / Referințe
A1		200	Sector cadastral:25 Teren neimprijmit;

B. Partea II. Proprietari și acte

Inscrieri privitoare la dreptul de proprietate și alte drepturi reale		Referințe
/		
Act Administrativ nr. 6448/851, din 05/08/1995 emis de CJPSDDPAT ALBA;		
B1	Intabulare, drept de PROPRIETATE, dobandit prin Reconstituire, cota actuala 1/1 1) PĂDURE ELENA 2) TUDORAN M ANA 3) TUDORAN I AUREL 4) LAZĂR I VICTORIA	A1

C. Partea III. SARCINI .

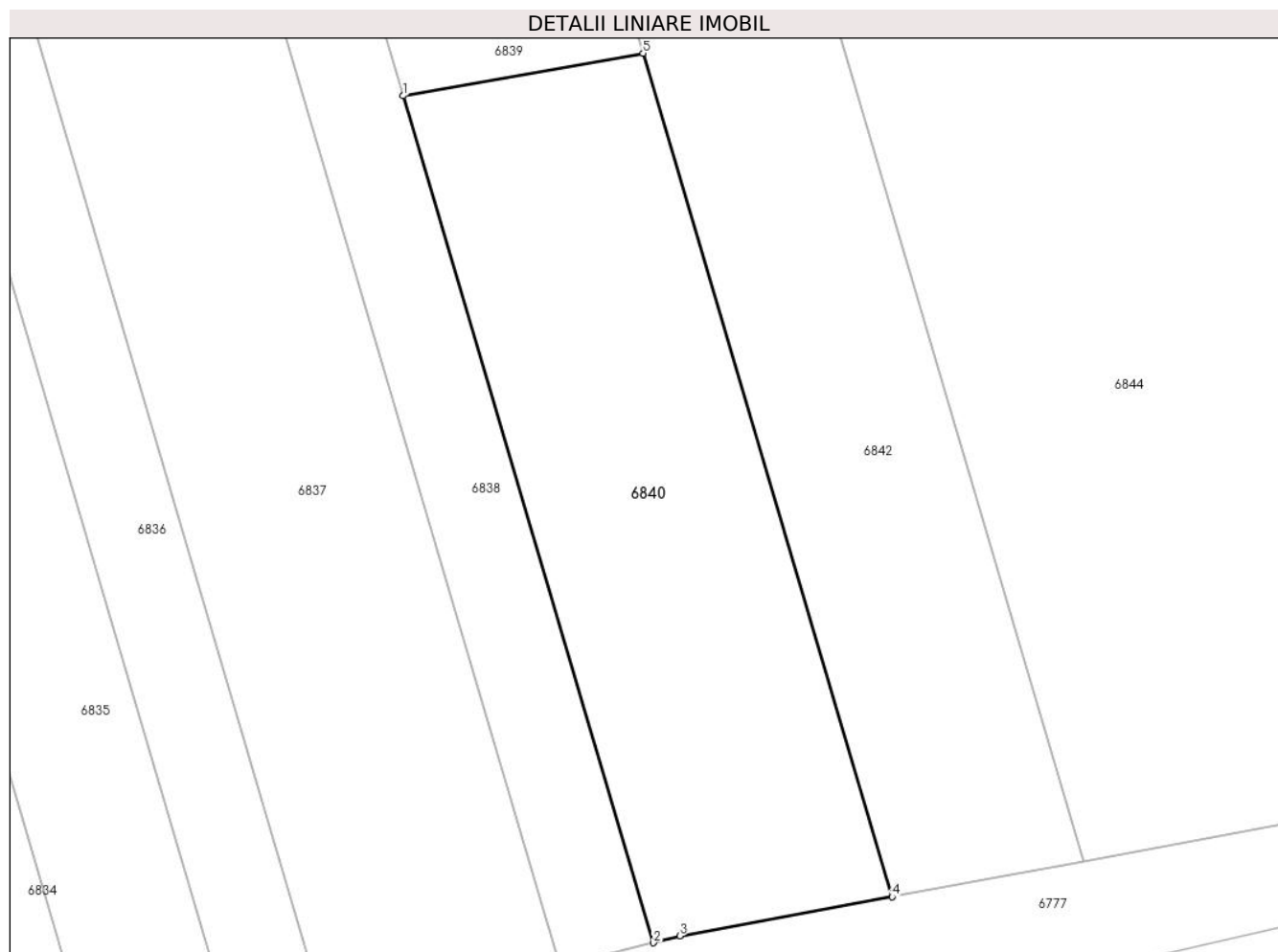
Inscrieri privind dezmembramintele dreptului de proprietate, drepturi reale de garanție și sarcini	Referințe
NU SUNT	

Anexa Nr. 1 La Partea I

Teren

Nr cadastral	Suprafața (mp)*	Observații / Referințe
	200	

* Suprafața este determinată în planul de proiecție Stereo 70.



Date referitoare la teren

Crt	Categorie folosință	Intravilan	Suprafața (mp)	Tarla	Parcelă	Nr. topo	Observații / Referințe
1	vie	NU	200	-	865/1	-	

Lungime Segmente

1) Valorile lungimilor segmentelor sunt obținute din proiecție în plan.

Punct început	X / Y	Punct sfârșit	X / Y	Lungime segment (** (m)
1	371.289,977 496.114,951	2	371.297,64 496.089,005	27.054
2	371.297,64 496.089,005	3	371.298,446 496.089,215	0.833
3	371.298,446 496.089,215	4	371.304,953 496.090,417	6.617
4	371.304,953 496.090,417	5	371.297,322 496.116,255	26.941
5	371.297,322 496.116,255	1	371.289,977 496.114,951	7.46

**** Lungimile segmentelor sunt determinate în planul de proiecţie Stereo 70 şi sunt rotunjite la 1 milimetru.**

***** Distanţa dintre puncte este formată din segmente cumulate ce sunt mai mici decât valoarea 1 milimetru.**

**DATE DESPRE IMOBILUL NR. 6841**

Oficiul de Cadastru și Publicitate Imobiliară ALBA
Biroul de Cadastru și Publicitate Imobiliară Alba Iulia

A. Partea I. Descrierea imobilului

TEREN Extravilan

Adresa: Jud. Alba

Nr. Crt	Nr cadastral Nr. topografic	Suprafața* (mp)	Observații / Referințe
A1		200	Sector cadastral:25 Teren neimpregmuit;

B. Partea II. Proprietari și acte

Inscrieri privitoare la dreptul de proprietate și alte drepturi reale	Referințe
/	
Act Administrativ nr. 5207/426, din 28/10/1994 emis de CJPSDDPAT ALBA;	
B1	A1
Intabulare, drept de PROPRIETATE, dobandit prin Reconstituire, cota actuala 1/1 1) VLAICU S SIMION	

C. Partea III. SARCINI .

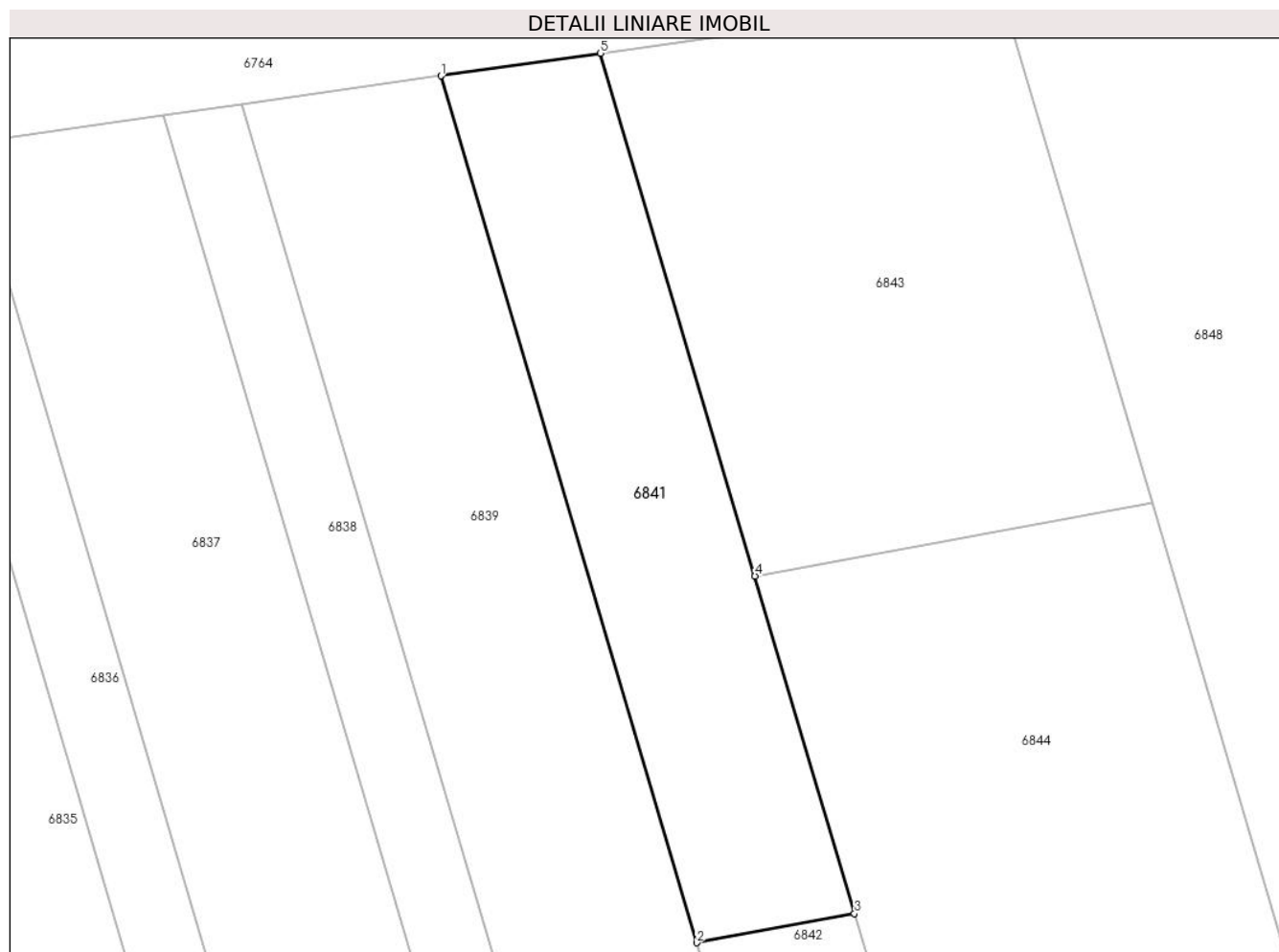
Inscrieri privind dezmembramintele dreptului de proprietate, drepturi reale de garanție și sarcini	Referințe
NU SUNT	

Anexa Nr. 1 La Partea I

Teren

Nr cadastral	Suprafața (mp)*	Observații / Referințe
	200	

* Suprafața este determinată în planul de proiecție Stereo 70.



Date referitoare la teren

Crt	Categorie folosință	Intravilan	Suprafața (mp)	Tarla	Parcelă	Nr. topo	Observații / Referințe
1	altele	NU	200	-	865/4	-	

Lungime Segmente

1) Valorile lungimilor segmentelor sunt obținute din proiecție în plan.

Punct început	X / Y	Punct sfârșit	X / Y	Lungime segment (** (m)
1	371.285,898 496.154,938	2	371.295,443 496.122,617	33.701
2	371.295,443 496.122,617	3	371.301,333 496.123,705	5.99
3	371.301,333 496.123,705	4	371.297,617 496.136,288	13.12
4	371.297,617 496.136,288	5	371.291,859 496.155,785	20.329
5	371.291,859 496.155,785	1	371.285,898 496.154,938	6.021

**** Lungimile segmentelor sunt determinate în planul de proiecţie Stereo 70 şi sunt rotunjite la 1 milimetru.**

***** Distanţa dintre puncte este formată din segmente cumulate ce sunt mai mici decât valoarea 1 milimetru.**

**DATE DESPRE IMOBILUL NR. 6842**

Oficiul de Cadastru și Publicitate Imobiliară ALBA
Biroul de Cadastru și Publicitate Imobiliară Alba Iulia

A. Partea I. Descrierea imobilului

TEREN Extravilan

Adresa: Jud. Alba

Nr. Crt	Nr cadastral Nr. topografic	Suprafața* (mp)	Observații / Referințe
A1		200	Sector cadastral:25 Teren neimpregmuit;

B. Partea II. Proprietari și acte

Inscrieri privitoare la dreptul de proprietate și alte drepturi reale	Referințe
/	
Act Administrativ nr. 5207/426, din 28/10/1994 emis de CJPSDDPAT ALBA;	
B1	A1
Intabulare, drept de PROPRIETATE, dobandit prin Reconstituire, cota actuala 1/1 1) VLAICU S SIMION	

C. Partea III. SARCINI .

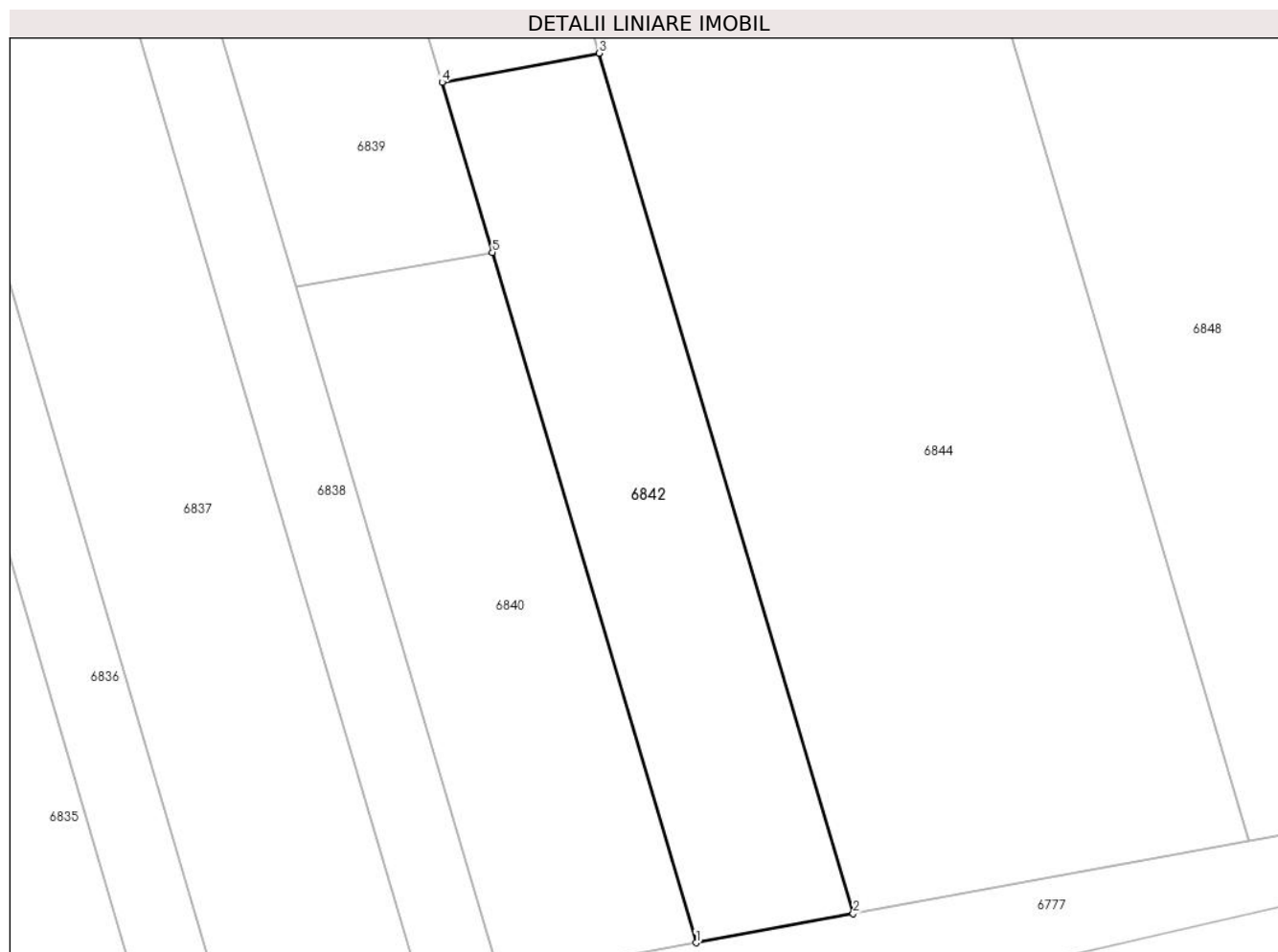
Inscrieri privind dezmembramintele dreptului de proprietate, drepturi reale de garanție și sarcini	Referințe
NU SUNT	

Anexa Nr. 1 La Partea I

Teren

Nr cadastral	Suprafața (mp)*	Observații / Referințe
	200	

* Suprafața este determinată în planul de proiecție Stereo 70.



Date referitoare la teren

Crt	Categorie folosință	Intravilan	Suprafața (mp)	Tarla	Parcelă	Nr. topo	Observații / Referințe
1	faneata	NU	200	-	865/3	-	

Lungime Segmente

1) Valorile lungimilor segmentelor sunt obținute din proiecție în plan.

Punct început	X / Y	Punct sfârșit	X / Y	Lungime segment (** (m)
1	371.304,953 496.090,417	2	371.310,843 496.091,504	5.989
2	371.310,843 496.091,504	3	371.301,333 496.123,705	33.576
3	371.301,333 496.123,705	4	371.295,443 496.122,617	5.99
4	371.295,443 496.122,617	5	371.297,322 496.116,255	6.634
5	371.297,322 496.116,255	1	371.304,953 496.090,417	26.941

**** Lungimile segmentelor sunt determinate în planul de proiecţie Stereo 70 şi sunt rotunjite la 1 milimetru.**

***** Distanţa dintre puncte este formată din segmente cumulate ce sunt mai mici decât valoarea 1 milimetru.**

**DATE DESPRE IMOBILUL NR. 6843**

Oficiul de Cadastru și Publicitate Imobiliară ALBA
Biroul de Cadastru și Publicitate Imobiliară Alba Iulia

A. Partea I. Descrierea imobilului

TEREN Extravilan

Adresa: Jud. Alba

Nr. Crt	Nr cadastral Nr. topografic	Suprafața* (mp)	Observații / Referințe
A1	72273	300	Sector cadastral:25 Teren neimprejmuit;

B. Partea II. Proprietari și acte

Inscrieri privitoare la dreptul de proprietate și alte drepturi reale		Referințe
4798 / 06/02/2018		
Act Administrativ nr. 6448/856, din 06/06/1995 emis de CJPSDPAT ALBA (act administrativ nr 409 din 31.01.2018, emis de PRIMARIA COM. SIBOT;act notarial nr 2940 din 21.06.2002, emis de NP RUSU CONSTANTIN;act notarial nr 20 din 06.03.2002, emis de NP RUSU CONSTANTIN;act notarial nr 10 din 13.03.2017, emis de NP LUHA VASILE;act notarial nr 10 din 12.06.2015, emis de NP RUSU CONSTANTIN);		
B1	Intabulare, drept de PROPRIETATE, dobandit prin Reconstituire, cota actuala 2/6 1) MOLODEȚ I AUREL	A1
B4	Intabulare, drept de PROPRIETATE, dobandit prin Succesiune, cota actuala 1/6 1) PAȘTIU MARIA-GEORGETA	A1
28908 / 25/06/2019		
Act Notarial nr. 1337, din 25/06/2019 emis de COMAN TEODOR IOAN;		
B10	Intabulare, drept de PROPRIETATEcu titlu cumpărare, în regimul comunității legale de bunuri, dobandit prin Conventie, cota actuala 3/9 1) SZEKELY ANGELICA, și soțul 2) SZEKELY ARPAD 3) PAȘTIU MARIA-GEORGETA 4) MOLODEȚ I AUREL	A1
50760 / 23/08/2023		
Act Notarial nr. CONTRACT DE DONATIE AUT NR 701/2023, din 22/08/2023 emis de Luha Vasile;		
B11	Intabulare, drept de PROPRIETATEcu titlul donatie, bun propriu, dobandit prin Conventie, cota actuala 1/6 1) PAȘTIU MARIA-GEORGETA	A1

C. Partea III. SARCINI .

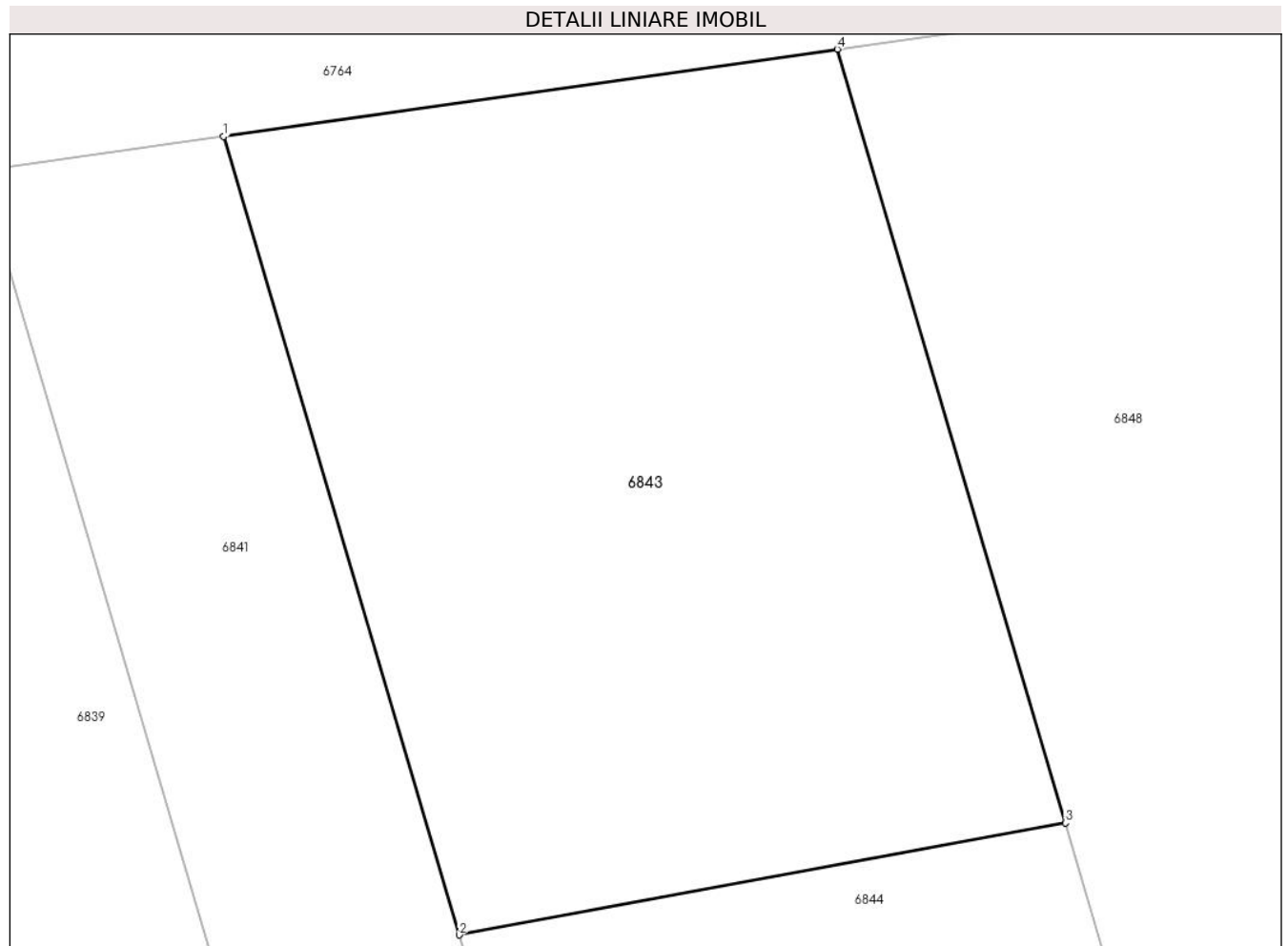
Inscrieri privind dezmembramintele dreptului de proprietate, drepturi reale de garanție și sarcini	Referințe
NU SUNT	

Anexa Nr. 1 La Partea I

Teren

Nr cadastral	Suprafața (mp)*	Observații / Referințe
72273	300	

* Suprafața este determinată în planul de proiecție Stereo 70.



Date referitoare la teren

Crt	Categorie folosință	Intravilan	Suprafața (mp)	Tarla	Parcelă	Nr. topo	Observații / Referințe
1	neproductiv	NU	300	-	865/6	-	

Lungime Segmente

1) Valorile lungimilor segmentelor sunt obținute din proiecție în plan.

Punct început	X / Y	Punct sfârșit	X / Y	Lungime segment (** (m)
1	371.291,859 496.155,785	2	371.297,617 496.136,288	20.329
2	371.297,617 496.136,288	3	371.312,439 496.139,025	15.073
3	371.312,439 496.139,025	4	371.306,861 496.157,915	19.696
4	371.306,861 496.157,915	1	371.291,859 496.155,785	15.152

** Lungimile segmentelor sunt determinate în planul de proiecție Stereo 70 și sunt rotunjite la 1 milimetru.

***** Distanţa dintre puncte este formată din segmente cumulate ce sunt mai mici decât valoarea 1 milimetru.**

**DATE DESPRE IMOBILUL NR. 6844**

Oficiul de Cadastru și Publicitate Imobiliară ALBA
Biroul de Cadastru și Publicitate Imobiliară Alba Iulia

A. Partea I. Descrierea imobilului

TEREN Extravilan

Adresa: Jud. Alba

Nr. Crt	Nr cadastral Nr. topografic	Suprafața* (mp)	Observații / Referințe
A1	72279	700	Sector cadastral:25 Teren neimpregmuit;

B. Partea II. Proprietari și acte

Inscrieri privitoare la dreptul de proprietate și alte drepturi reale		Referințe
4800 / 06/02/2018		
Act Administrativ nr. 6448/856, din 06/06/1995 emis de CJPSDPAT ALBA (act notarial nr 10 din 13.03.2017, emis de NP LUHA VASILE; act administrativ nr 409 din 31.01.2018, emis de PRIMARIA COM. SIBOT; act notarial nr 20 din 06.03.2002, emis de NP RUSU CONSTANTIN);		
B2	Intabulare, drept de PROPRIETATE, dobandit prin Lege, cota actuala 18/54 1) MOLODEȚ I AUREL	A1
B4	Intabulare, drept de PROPRIETATE, dobandit prin Succesiune, cota actuala 9/54 1) PAȘTIU MARIA GEORGETA	A1
28913 / 25/06/2019		
Act Notarial nr. 1337, din 25/06/2019 emis de COMAN TEODOR IOAN;		
B10	Intabulare, drept de PROPRIETATE, cu titlu cumparare bun comun, dobandit prin Conventie, cota actuala 18/54 1) SZEKELY ANGELICA , si sotul 2) SZEKELY ARPAD	A1
50758 / 23/08/2023		
Act Notarial nr. CONTRACT DE DONATIE AUT NR 701/2023, din 22/08/2023 emis de Luha Vasile;		
B11	Intabulare, drept de PROPRIETATE cu titlu donație, bun propriu, dobandit prin Conventie, cota actuala 9/54 1) PAȘTIU MARIA GEORGETA	A1

C. Partea III. SARCINI .

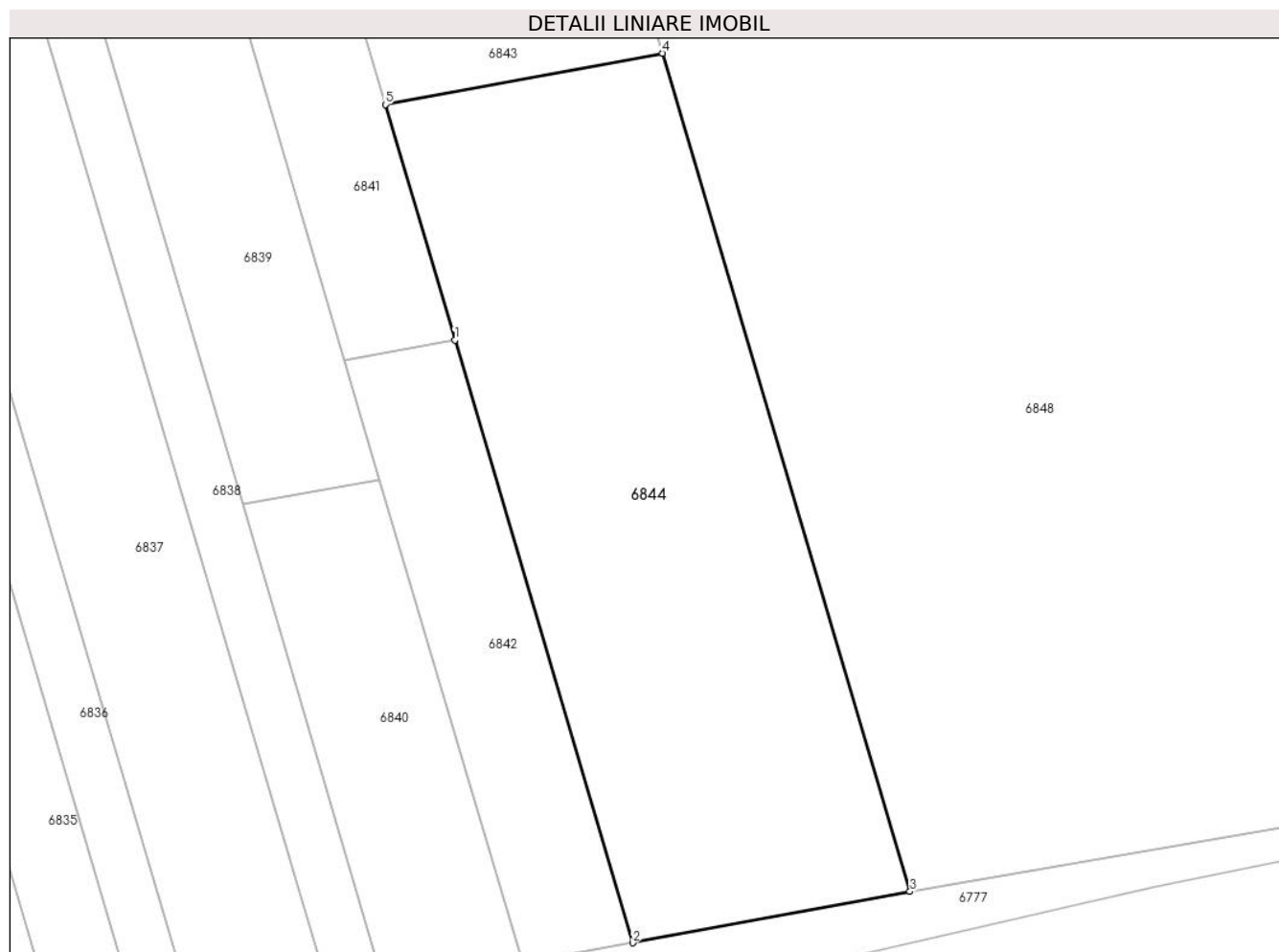
Inscrieri privind dezmembramintele dreptului de proprietate, drepturi reale de garanție și sarcini	Referințe
NU SUNT	

Anexa Nr. 1 La Partea I

Teren

Nr cadastral	Suprafața (mp)*	Observații / Referințe
72279	700	

* Suprafața este determinată în planul de proiecție Stereo 70.



Date referitoare la teren

Crt	Categorie folosință	Intravilan	Suprafața (mp)	Tarla	Parcelă	Nr. topo	Observații / Referințe
1	arabil	NU	700	-	865/5	-	

Lungime Segmente

1) Valorile lungimilor segmentelor sunt obținute din proiecție în plan.

Punct început	X / Y	Punct sfârșit	X / Y	Lungime segment (** (m)
1	371.301,333 496.123,705	2	371.310,843 496.091,504	33.576
2	371.310,843 496.091,504	3	371.325,665 496.094,242	15.073
3	371.325,665 496.094,242	4	371.312,439 496.139,025	46.695
4	371.312,439 496.139,025	5	371.297,617 496.136,288	15.073
5	371.297,617 496.136,288	1	371.301,333 496.123,705	13.12

**** Lungimile segmentelor sunt determinate în planul de proiecţie Stereo 70 şi sunt rotunjite la 1 milimetru.**

***** Distanţa dintre puncte este formată din segmente cumulate ce sunt mai mici decât valoarea 1 milimetru.**

**DATE DESPRE IMOBILUL NR. 6845**

Oficiul de Cadastru și Publicitate Imobiliară ALBA
Biroul de Cadastru și Publicitate Imobiliară Alba Iulia

A. Partea I. Descrierea imobilului

TEREN Extravilan

Adresa: Jud. Alba

Nr. Crt	Nr cadastral Nr. topografic	Suprafața* (mp)	Observații / Referințe
A1		300	Sector cadastral:25 Teren neimprijmit;

B. Partea II. Proprietari și acte

Inscrieri privitoare la dreptul de proprietate și alte drepturi reale		Referințe
/		
Act Administrativ nr. 147/67, din 15/03/1994 emis de CJPSDPAT ALBA;		
B1	Intabulare, drept de PROPRIETATE, dobandit prin Reconstituire, cota actuala 1/1 1) BOTA A TRAIAN	A1
Act Administrativ nr. 5702, din 17/07/2024 emis de PRIMARIA SIBOT;		
B2	Se noteaza posesia factica in favoarea lui 1) SZEKELY ANGELICA 2) SZEKELY A ARPAD	A1

C. Partea III. SARCINI .

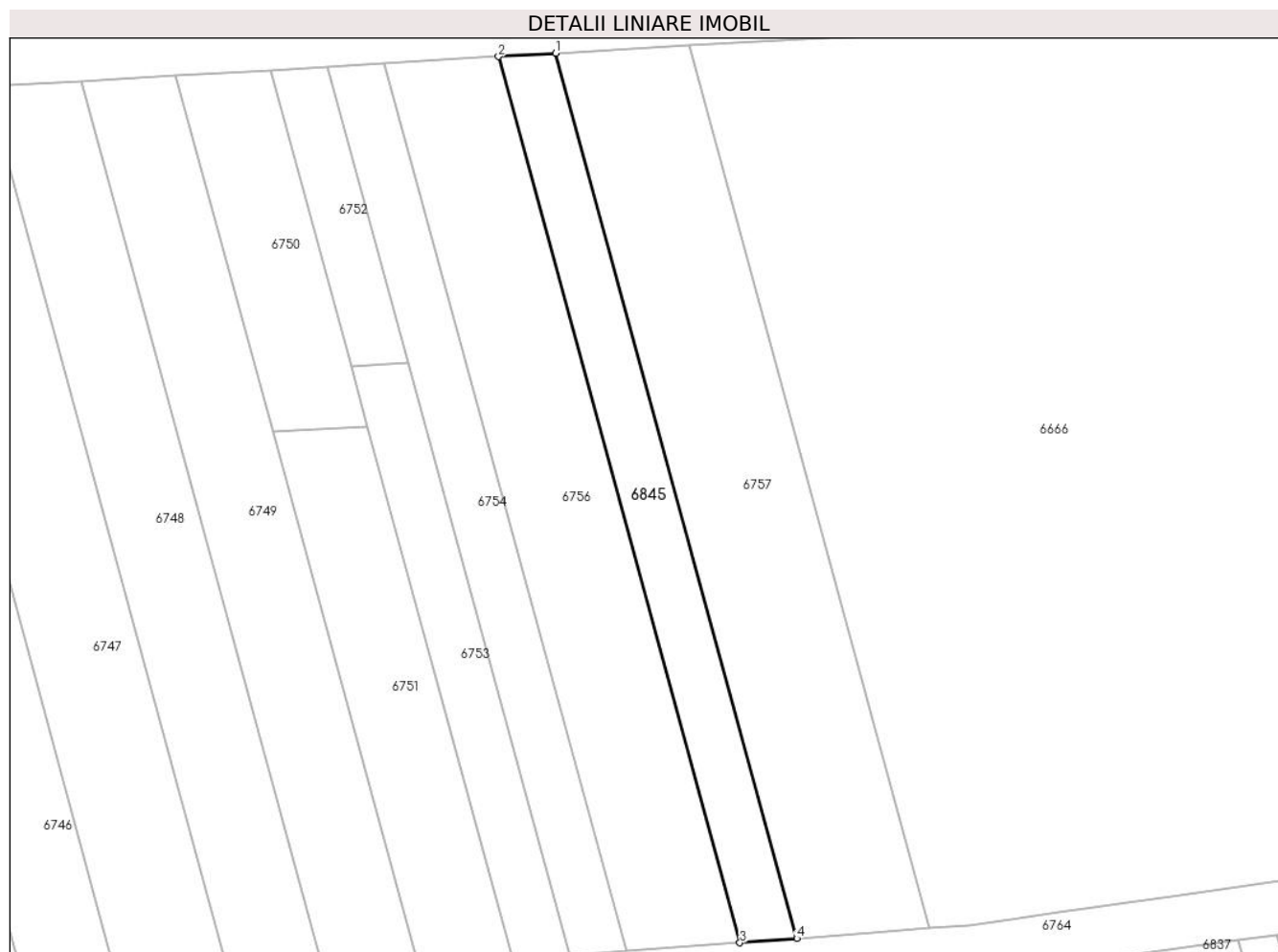
Inscrieri privind dezmembramintele dreptului de proprietate, drepturi reale de garanție și sarcini	Referințe
NU SUNT	

Anexa Nr. 1 La Partea I

Teren

Nr cadastral	Suprafața (mp)*	Observații / Referințe
	300	

* Suprafața este determinată în planul de proiecție Stereo 70.



Date referitoare la teren

Crt	Categorie folosință	Intravilan	Suprafața (mp)	Tarla	Parcelă	Nr. topo	Observații / Referințe
1	faneata	NU	300	-	872/2	-	

Lungime Segmente

1) Valorile lungimilor segmentelor sunt obținute din proiecție în plan.

Punct început	X / Y	Punct sfârșit	X / Y	Lungime segment (** (m)
1	371.223,362 496.221,184	2	371.218,996 496.220,929	4.373
2	371.218,996 496.220,929	3	371.237,443 496.153,256	70.142
3	371.237,443 496.153,256	4	371.241,789 496.153,586	4.359
4	371.241,789 496.153,586	1	371.223,362 496.221,184	70.065

** Lungimile segmentelor sunt determinate în planul de proiecție Stereo 70 și sunt rotunjite la 1 milimetru.

***** Distanţa dintre puncte este formată din segmente cumulate ce sunt mai mici decât valoarea 1 milimetru.**

**DATE DESPRE IMOBILUL NR. 6846**

Oficiul de Cadastru și Publicitate Imobiliară ALBA
Biroul de Cadastru și Publicitate Imobiliară Alba Iulia

A. Partea I. Descrierea imobilului

TEREN Extravilan

Adresa: Jud. Alba

Nr. Crt	Nr cadastral Nr. topografic	Suprafața* (mp)	Observații / Referințe
A1		200	Sector cadastral:25 Teren neimprijmit;

B. Partea II. Proprietari și acte

Inscrieri privitoare la dreptul de proprietate și alte drepturi reale		Referințe
/		
Act Administrativ nr. 1, din 01/01/2024 emis de Parlamentul Romaniei;		
B1	Inscrierea posesiei, drept de PROPRIETATE, dobandit prin Lege, cota actuala 1/1 1) NEIDENTIFICAT NEIDENTIFICAT	A1
Act Normativ nr. 7, din 13/03/1996 emis de Parlamentul României (art.13 alin.(14));		
B2	Se notează mențiunea proprietar neidentificat, rezerva comisiei locale de fond funciar.	A1

C. Partea III. SARCINI .

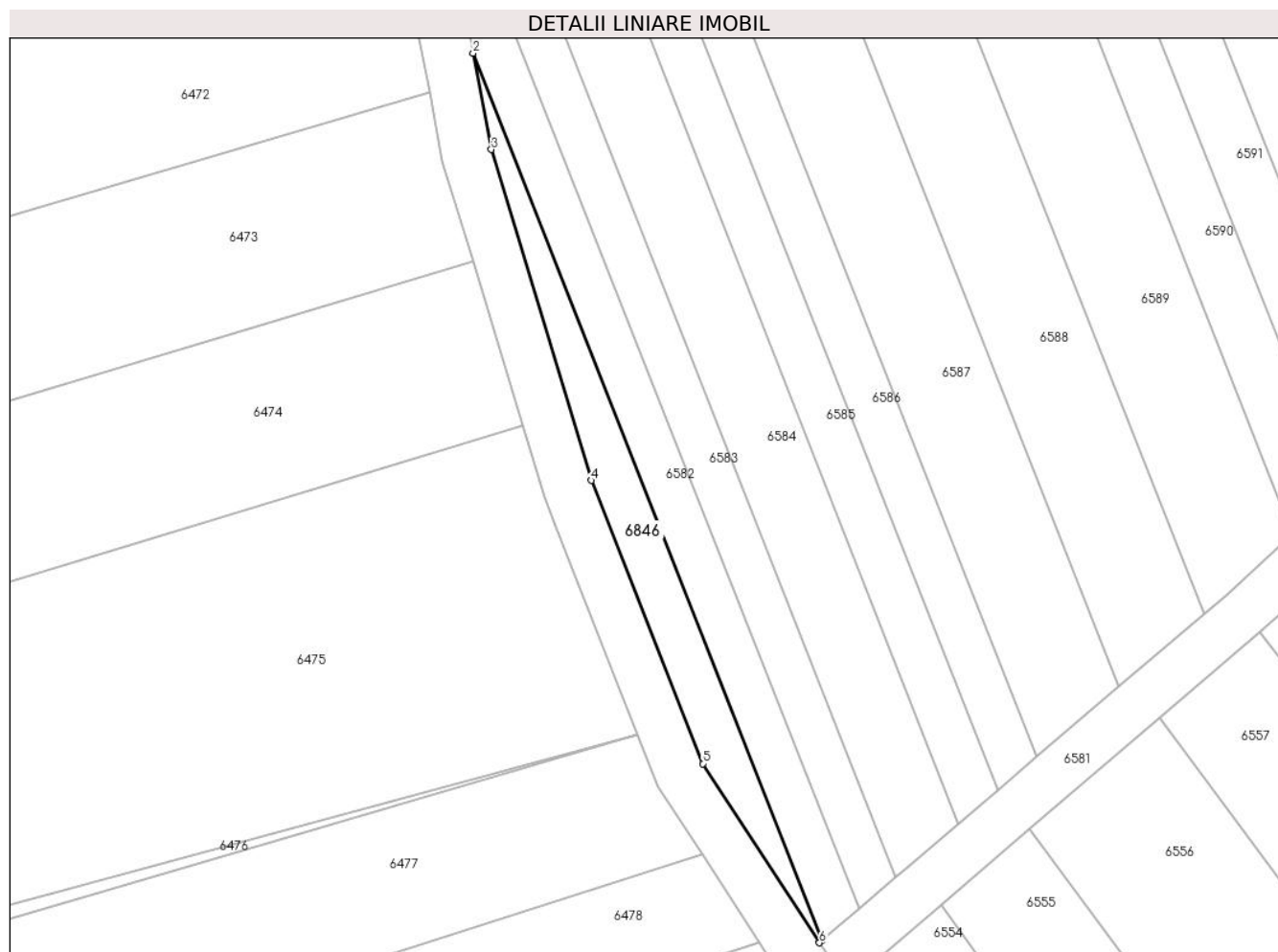
Inscrieri privind dezmembramintele dreptului de proprietate, drepturi reale de garanție și sarcini	Referințe
NU SUNT	

Anexa Nr. 1 La Partea I

Teren

Nr cadastral	Suprafața (mp)*	Observații / Referințe
	200	

* Suprafața este determinată în planul de proiecție Stereo 70.



Date referitoare la teren

Crt	Categorie folosință	Intra vilan	Suprafața (mp)	Tarla	Parcelă	Nr. topo	Observații / Referințe
1	arabil	NU	200	-	-	-	

Lungime Segmente

1) Valorile lungimilor segmentelor sunt obținute din proiecție în plan.

Punct început	X / Y	Punct sfârșit	X / Y	Lungime segment (** (m)
1	370.764,438 495.946,75	2	370.736,541 496.017,595	76.14
2	370.736,541 496.017,595	3	370.737,993 496.009,907	7.824
3	370.737,993 496.009,907	4	370.745,994 495.983,486	27.606
4	370.745,994 495.983,486	5	370.754,902 495.960,861	24.316
5	370.754,902 495.960,861	6	370.764,215 495.946,559	17.066

Punct început	X / Y	Punct sfârșit	X / Y	Lungime segment (** (m)
6	370.764,215 495.946,559	1	370.764,438 495.946,75	0.293

** Lungimile segmentelor sunt determinate în planul de proiecție Stereo 70 și sunt rotunjite la 1 milimetru.

*** Distanța dintre puncte este formată din segmente cumulate ce sunt mai mici decât valoarea 1 milimetru.

**DATE DESPRE IMOBILUL NR. 6847**

Oficiul de Cadastru și Publicitate Imobiliară ALBA
Biroul de Cadastru și Publicitate Imobiliară Alba Iulia

A. Partea I. Descrierea imobilului

TEREN Extravilan

Adresa: Jud. Alba

Nr. Crt	Nr cadastral Nr. topografic	Suprafața* (mp)	Observații / Referințe
A1		500	Sector cadastral:25 Teren neimprijmit;

B. Partea II. Proprietari și acte

Inscrieri privitoare la dreptul de proprietate și alte drepturi reale		Referințe
/		
Act Administrativ nr. 1782/248, din 13/07/1994 emis de Parlamentul Romaniei;		
B1	Intabulare, drept de PROPRIETATE, dobandit prin Reconstituire, cota actuala 1/1 1) IANCU I ELEONORA	A1
Act Administrativ nr. 6282, din 06/08/2024 emis de PRIMARIA SIBOT;		
B2	Se noteaza posesia factica in favoarea lui 1) STUPARU RÎNGHET NICOLAE 2) STUPARU RÎNGHET LUCIA	A1

C. Partea III. SARCINI .

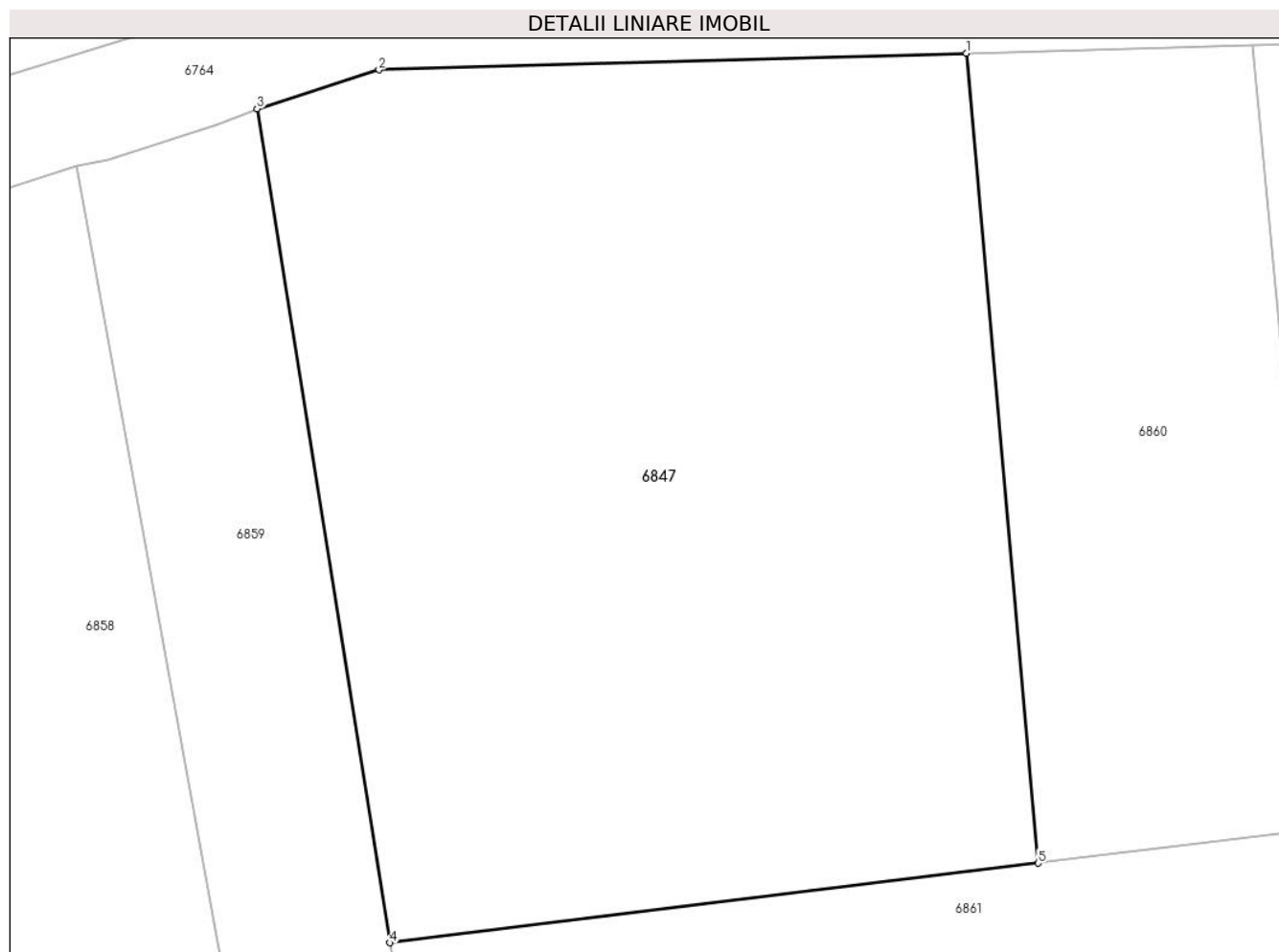
Inscrieri privind dezmembramintele dreptului de proprietate, drepturi reale de garanție și sarcini	Referințe
NU SUNT	

Anexa Nr. 1 La Partea I

Teren

Nr cadastral	Suprafața (mp)*	Observații / Referințe
	500	

* Suprafața este determinată în planul de proiecție Stereo 70.



Date referitoare la teren

Crt	Categorie folosință	Intravilan	Suprafața (mp)	Tarla	Parcelă	Nr. topo	Observații / Referințe
1	vie	NU	500	-	861/6	-	

Lungime Segmente

1) Valorile lungimilor segmentelor sunt obținute din proiecție în plan.

Punct început	X / Y	Punct sfârșit	X / Y	Lungime segment (** (m)
1	371.408,207 496.189,854	2	371.390,891 496.189,366	17.323
2	371.390,891 496.189,366	3	371.387,295 496.188,223	3.773
3	371.387,295 496.188,223	4	371.391,209 496.163,642	24.89
4	371.391,209 496.163,642	5	371.410,33 496.165,988	19.264
5	371.410,33 496.165,988	1	371.408,207 496.189,854	23.96

**** Lungimile segmentelor sunt determinate în planul de proiecţie Stereo 70 şi sunt rotunjite la 1 milimetru.**

***** Distanţa dintre puncte este formată din segmente cumulate ce sunt mai mici decât valoarea 1 milimetru.**

**DATE DESPRE IMOBILUL NR. 6848**

Oficiul de Cadastru și Publicitate Imobiliară ALBA
Biroul de Cadastru și Publicitate Imobiliară Alba Iulia

A. Partea I. Descrierea imobilului

TEREN Extravilan

Adresa: Jud. Alba

Nr. Crt	Nr cadastral Nr. topografic	Suprafața* (mp)	Observații / Referințe
A1		2.501	Sector cadastral:25 Teren neimprejmut;

B. Partea II. Proprietari și acte

Inscrieri privitoare la dreptul de proprietate și alte drepturi reale		Referințe
/		
Act Normativ nr. 7, din 13/03/1996 emis de Parlamentul Romaniei;		
B1	Inscrierea posesiei, drept de PROPRIETATE, dobandit prin Lege, cota actuala 1/1 1) NEIDENTIFICAT NEIDENTIFICAT	A1
Act Normativ nr. 7, din 13/03/1996 emis de Parlamentul Romaniei (art,13 alin.(14));		
B2	Se noteaza mentiunea proprietar neidentificat, rezerva comisiei locale de fond funciar.	A1

C. Partea III. SARCINI .

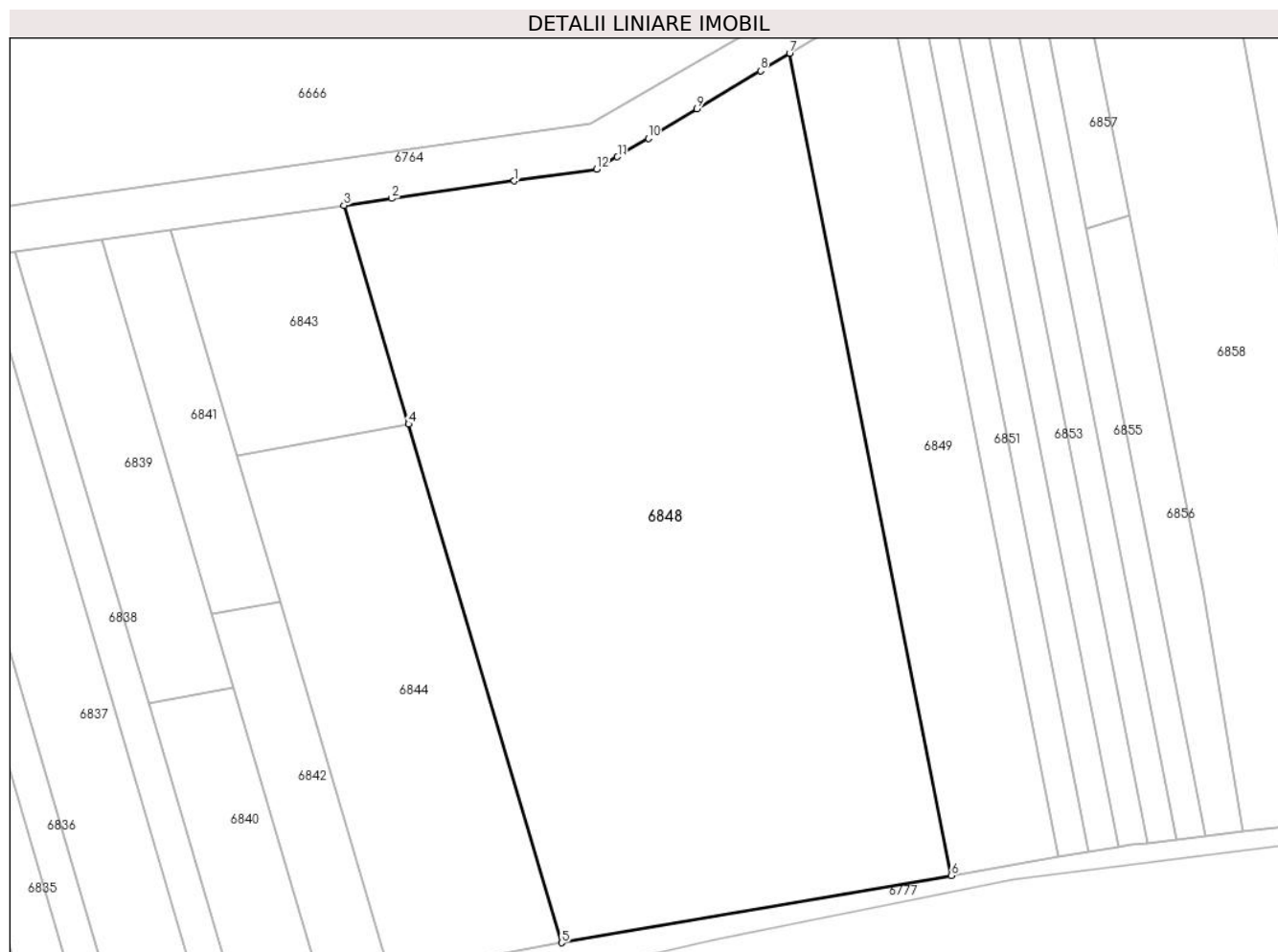
Inscrieri privind dezmembramintele dreptului de proprietate, drepturi reale de garanție și sarcini	Referințe
NU SUNT	

Anexa Nr. 1 La Partea I

Teren

Nr cadastral	Suprafața (mp)*	Observații / Referințe
	2.501	

* Suprafața este determinată în planul de proiecție Stereo 70.



Date referitoare la teren

Crt	Categorie folosință	Intravilan	Suprafața (mp)	Tarla	Parcelă	Nr. topo	Observații / Referințe
1	faneata	NU	2.501	-	-	-	

Lungime Segmente

1) Valorile lungimilor segmentelor sunt obținute din proiecție în plan.

Punct început	X / Y	Punct sfârșit	X / Y	Lungime segment (** (m)
1	371.321,582 496.160,005	2	371.310,992 496.158,501	10.696
2	371.310,992 496.158,501	3	371.306,861 496.157,915	4.172
3	371.306,861 496.157,915	4	371.312,439 496.139,025	19.696
4	371.312,439 496.139,025	5	371.325,665 496.094,242	46.695
5	371.325,665 496.094,242	6	371.359,335 496.100,045	34.166

Punct început	X / Y	Punct sfârșit	X / Y	Lungime segment (** (m)
6	371.359,335 496.100,045	7	371.345,361 496.171,038	72.355
7	371.345,361 496.171,038	8	371.342,844 496.169,526	2.936
8	371.342,844 496.169,526	9	371.337,365 496.166,231	6.393
9	371.337,365 496.166,231	10	371.333,156 496.163,7	4.911
10	371.333,156 496.163,7	11	371.330,481 496.162,092	3.121
11	371.330,481 496.162,092	12	371.328,687 496.161,014	2.093
12	371.328,687 496.161,014	1	371.321,582 496.160,005	7.176

** Lungimile segmentelor sunt determinate în planul de proiecție Stereo 70 și sunt rotunjite la 1 milimetru.

*** Distanța dintre puncte este formată din segmente cumulate ce sunt mai mici decât valoarea 1 milimetru.

**DATE DESPRE IMOBILUL NR. 6849**

Oficiul de Cadastru și Publicitate Imobiliară ALBA
Biroul de Cadastru și Publicitate Imobiliară Alba Iulia

A. Partea I. Descrierea imobilului

TEREN Extravilan

Adresa: Jud. Alba

Nr. Crt	Nr cadastral Nr. topografic	Suprafața* (mp)	Observații / Referințe
A1		700	Sector cadastral:25 Teren neimprejmuit;

B. Partea II. Proprietari și acte

Inscrieri privitoare la dreptul de proprietate și alte drepturi reale	Referințe
/	
Act Administrativ nr. 5207/437, din 28/10/1994 emis de CJPSDDPAT ALBA;	
B1	A1
Intabulare, drept de PROPRIETATE, dobandit prin Reconstituire, cota actuala 1/1 1) PURDEA S OCTAVIAN	

C. Partea III. SARCINI .

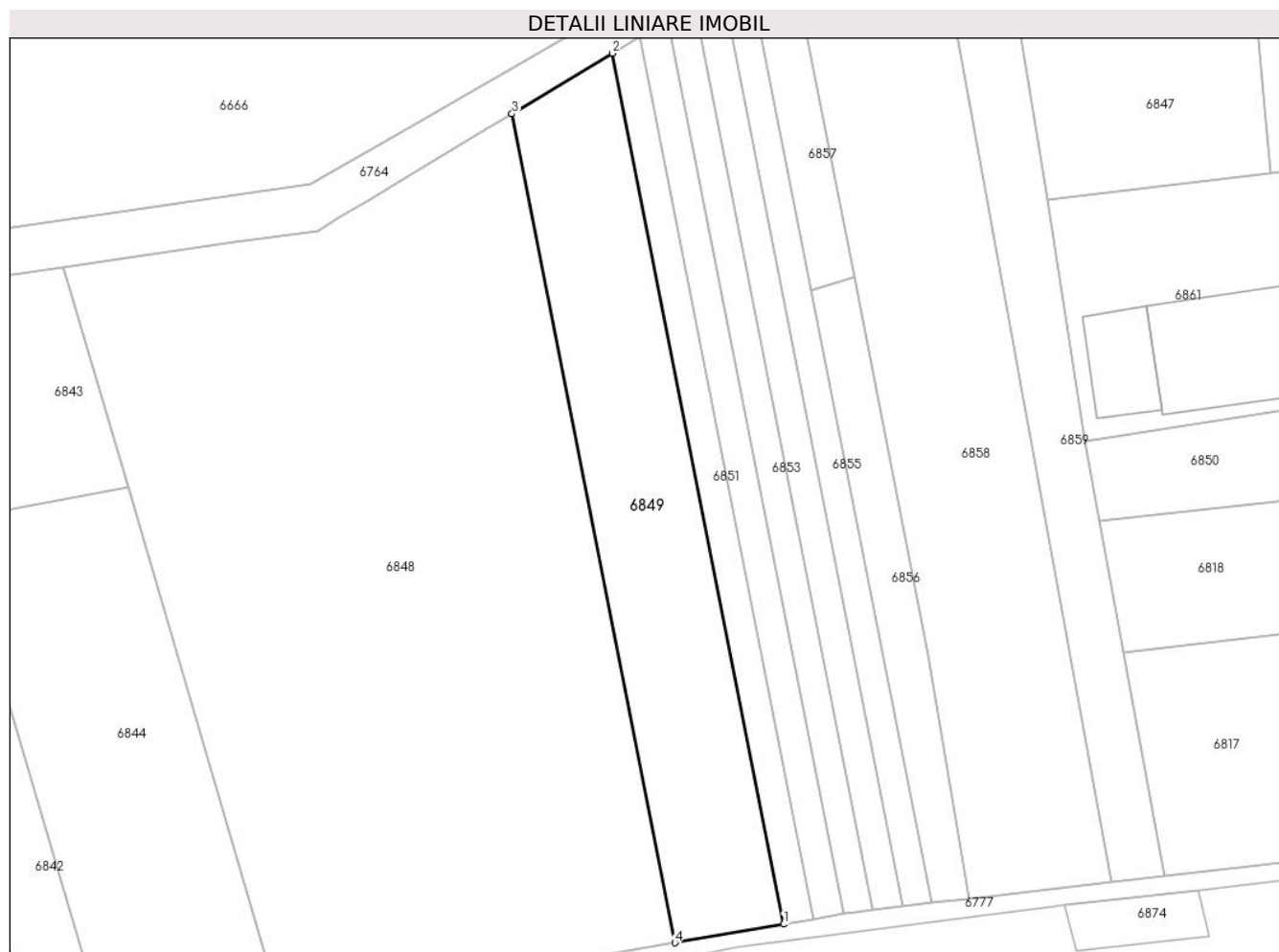
Inscrieri privind dezmembramintele dreptului de proprietate, drepturi reale de garanție și sarcini	Referințe
NU SUNT	

Anexa Nr. 1 La Partea I

Teren

Nr cadastral	Suprafața (mp)*	Observații / Referințe
	700	

* Suprafața este determinată în planul de proiecție Stereo 70.



Date referitoare la teren

Crt	Categorie folosință	Intra vilan	Suprafața (mp)	Tarla	Parcelă	Nr. topo	Observații / Referințe
1	arabil	NU	700	-	864/3	-	

Lungime Segmente

1) Valorile lungimilor segmentelor sunt obținute din proiecție în plan.

Punct început	X / Y	Punct sfârșit	X / Y	Lungime segment (** (m)
1	371.368,621 496.101,635	2	371.353,983 496.176,223	76.011
2	371.353,983 496.176,223	3	371.345,361 496.171,038	10.061
3	371.345,361 496.171,038	4	371.359,335 496.100,045	72.355
4	371.359,335 496.100,045	1	371.368,621 496.101,635	9.421

** Lungimile segmentelor sunt determinate în planul de proiecție Stereo 70 și sunt rotunjite la 1 milimetru.

***** Distanţa dintre puncte este formată din segmente cumulate ce sunt mai mici decât valoarea 1 milimetru.**

**DATE DESPRE IMOBILUL NR. 6850**

Oficiul de Cadastru și Publicitate Imobiliară ALBA
Biroul de Cadastru și Publicitate Imobiliară Alba Iulia

A. Partea I. Descrierea imobilului

TEREN Extravilan

Adresa: Jud. Alba

Nr. Crt	Nr cadastral Nr. topografic	Suprafața* (mp)	Observații / Referințe
A1		200	Sector cadastral:25 Teren neimprejmuit;

B. Partea II. Proprietari și acte

Inscrieri privitoare la dreptul de proprietate și alte drepturi reale		Referințe
/		
Act Administrativ nr. 147/97, din 28/03/1994 emis de CJPSDDPAT ALBA;		
B1	Intabulare, drept de PROPRIETATE, dobandit prin Reconstituire, cota actuala 1/1 1) TOMA L STEFAN 2) TAT AVRAM	A1
Act Administrativ nr. 6278, din 06/08/2024 emis de PRIMARIA SIBOT;		
B2	Se noteaza posesia factica in favoarea lui 1) STUPARU RÎNGHET NICOLAE 2) STUPARU RÎNGHET LUCIA	A1

C. Partea III. SARCINI .

Inscrieri privind dezmembramintele dreptului de proprietate, drepturi reale de garanție și sarcini	Referințe
NU SUNT	

Anexa Nr. 1 La Partea I

Teren

Nr cadastral	Suprafața (mp)*	Observații / Referințe
	200	

* Suprafața este determinată în planul de proiecție Stereo 70.

DETALII LINIARE IMOBIL



Date referitoare la teren

Crt	Categorie folosință	Intravilan	Suprafața (mp)	Tarla	Parcelă	Nr. topo	Observații / Referințe
1	faneata	NU	200	-	864/5	-	

Lungime Segmente

1) Valorile lungimilor segmentelor sunt obținute din proiecție în plan.

Punct început	X / Y	Punct sfârșit	X / Y	Lungime segment (** (m)
1	371.421,008 496.147,14	2	371.394,503 496.142,982	26.829
2	371.394,503 496.142,982	3	371.395,741 496.136,142	6.951
3	371.395,741 496.136,142	4	371.422,129 496.139,155	26.559
4	371.422,129 496.139,155	1	371.421,008 496.147,14	8.063

** Lungimile segmentelor sunt determinate în planul de proiecție Stereo 70 și sunt rotunjite la 1 milimetru.

***** Distanţa dintre puncte este formată din segmente cumulate ce sunt mai mici decât valoarea 1 milimetru.**

**DATE DESPRE IMOBILUL NR. 6851**

Oficiul de Cadastru și Publicitate Imobiliară ALBA
Biroul de Cadastru și Publicitate Imobiliară Alba Iulia

A. Partea I. Descrierea imobilului

TEREN Extravilan

Adresa: Jud. Alba

Nr. Crt	Nr cadastral Nr. topografic	Suprafața* (mp)	Observații / Referințe
A1		200	Sector cadastral:25 Teren neimprejmuit;

B. Partea II. Proprietari și acte

Inscrieri privitoare la dreptul de proprietate și alte drepturi reale	Referințe
/	
Act Administrativ nr. 7002/955, din 21/07/1995 emis de CJPSDDPAT ALBA;	
B1	A1
Intabulare, drept de PROPRIETATE, dobandit prin Reconstituire, cota actuala 1/1 1) TOMA PROFILA	

C. Partea III. SARCINI .

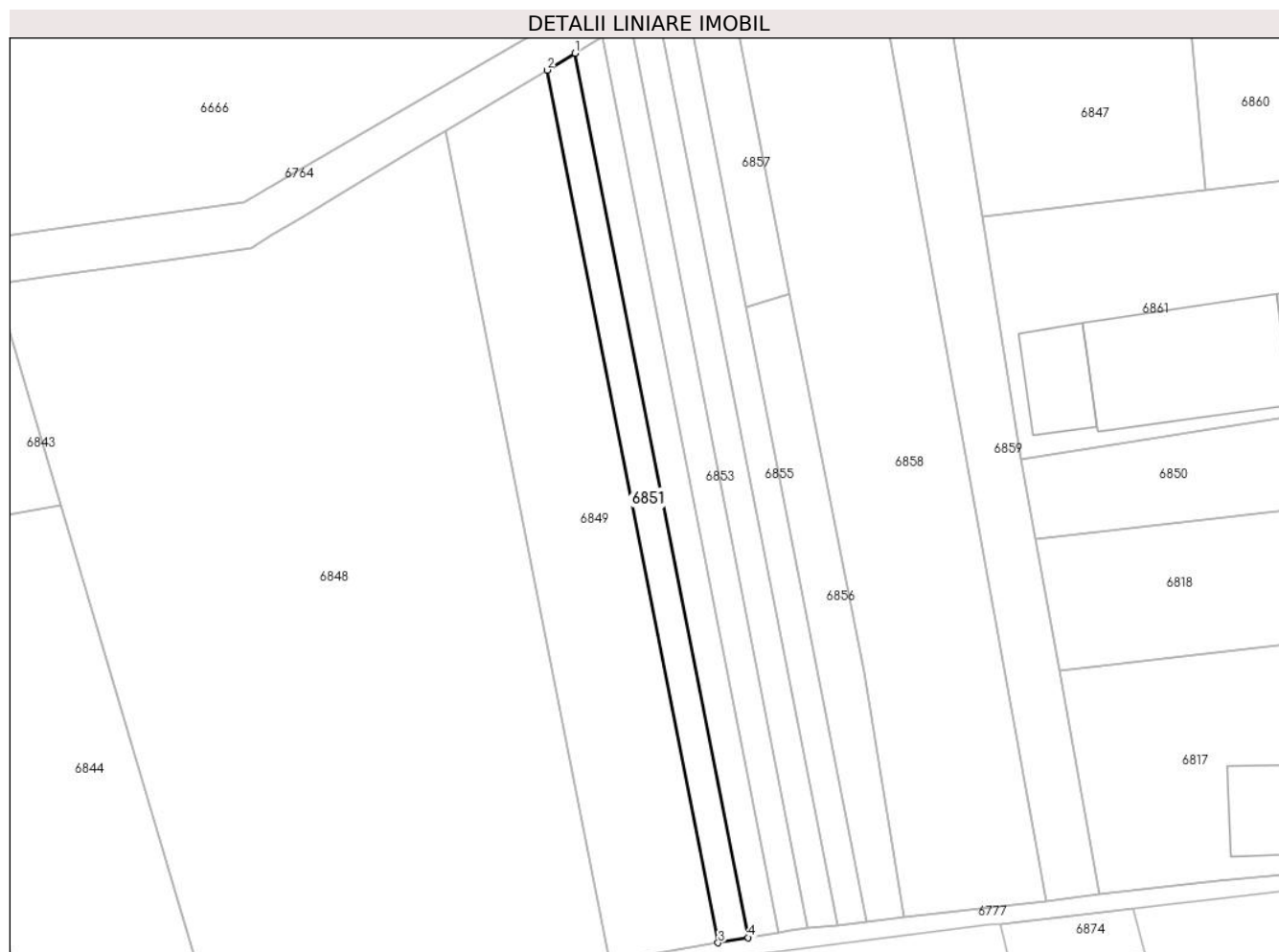
Inscrieri privind dezmembramintele dreptului de proprietate, drepturi reale de garanție și sarcini	Referințe
NU SUNT	

Anexa Nr. 1 La Partea I

Teren

Nr cadastral	Suprafața (mp)*	Observații / Referințe
	200	

* Suprafața este determinată în planul de proiecție Stereo 70.



Date referitoare la teren

Crt	Categorie folosință	Intra vilan	Suprafața (mp)	Tarla	Parcelă	Nr. topo	Observații / Referințe
1	faneata	NU	200	-	864/6	-	

Lungime Segmente

1) Valorile lungimilor segmentelor sunt obținute din proiecție în plan.

Punct început	X / Y	Punct sfârșit	X / Y	Lungime segment (** (m)
1	371.356,366 496.177,655	2	371.353,983 496.176,223	2.78
2	371.353,983 496.176,223	3	371.368,621 496.101,635	76.011
3	371.368,621 496.101,635	4	371.371,198 496.102,076	2.615
4	371.371,198 496.102,076	1	371.356,366 496.177,655	77.021

** Lungimile segmentelor sunt determinate în planul de proiecție Stereo 70 și sunt rotunjite la 1 milimetru.

***** Distanţa dintre puncte este formată din segmente cumulate ce sunt mai mici decât valoarea 1 milimetru.**

**DATE DESPRE IMOBILUL NR. 6852**

Oficiul de Cadastru și Publicitate Imobiliară ALBA
Biroul de Cadastru și Publicitate Imobiliară Alba Iulia

A. Partea I. Descrierea imobilului

TEREN Extravilan

Adresa: Jud. Alba

Nr. Crt	Nr cadastral Nr. topografic	Suprafața* (mp)	Observații / Referințe
A1		200	Sector cadastral:25 Teren neimpregmuit;

B. Partea II. Proprietari și acte

Inscrieri privitoare la dreptul de proprietate și alte drepturi reale		Referințe
/		
Act Administrativ nr. 6448/896, din 23/06/1995 emis de CJPSDDPAT ALBA;		
B1	Intabulare, drept de PROPRIETATE, dobandit prin Reconstituire, cota actuala 1/1 1) MIHU MARIA 2) MIHU VIRGIL	A1

C. Partea III. SARCINI .

Inscrieri privind dezmembramintele dreptului de proprietate, drepturi reale de garanție și sarcini	Referințe
NU SUNT	

Anexa Nr. 1 La Partea I

Teren

Nr cadastral	Suprafața (mp)*	Observații / Referințe
	200	

* Suprafața este determinată în planul de proiecție Stereo 70.



Date referitoare la teren

Crt	Categorie folosință	Intravilan	Suprafața (mp)	Tarla	Parcelă	Nr. topo	Observații / Referințe
1	vie	NU	200	-	864/7	-	

Lungime Segmente

1) Valorile lungimilor segmentelor sunt obținute din proiecție în plan.

Punct început	X / Y	Punct sfârșit	X / Y	Lungime segment (** (m)
1	371.358,718 496.179,069	2	371.356,366 496.177,655	2.744
2	371.356,366 496.177,655	3	371.371,198 496.102,076	77.021
3	371.371,198 496.102,076	4	371.373,742 496.102,512	2.581
4	371.373,742 496.102,512	1	371.358,718 496.179,069	78.018

** Lungimile segmentelor sunt determinate în planul de proiecție Stereo 70 și sunt rotunjite la 1 milimetru.

***** Distanţa dintre puncte este formată din segmente cumulate ce sunt mai mici decât valoarea 1 milimetru.**

**DATE DESPRE IMOBILUL NR. 6853**

Oficiul de Cadastru și Publicitate Imobiliară ALBA
Biroul de Cadastru și Publicitate Imobiliară Alba Iulia

A. Partea I. Descrierea imobilului

TEREN Extravilan

Adresa: Jud. Alba

Nr. Crt	Nr cadastral Nr. topografic	Suprafața* (mp)	Observații / Referințe
A1		200	Sector cadastral:25 Teren neimpregmuit;

B. Partea II. Proprietari și acte

Inscrieri privitoare la dreptul de proprietate și alte drepturi reale		Referințe
/		
Act Normativ nr. 7, din 13/03/1996 emis de Parlamentul Romaniei;		
B1	Inscrierea posesiei, drept de PROPRIETATE, dobandit prin Lege, cota actuala 1/1 1) NEIDENTIFICAT NEIDENTIFICAT	A1
Act Normativ nr. 7, din 13/03/1996 emis de Parlamentul Romaniei (art,13 alin.(14));		
B2	Se noteaza mentiunea proprietar neidentificat, rezerva comisiei locale de fond funciar.	A1

C. Partea III. SARCINI .

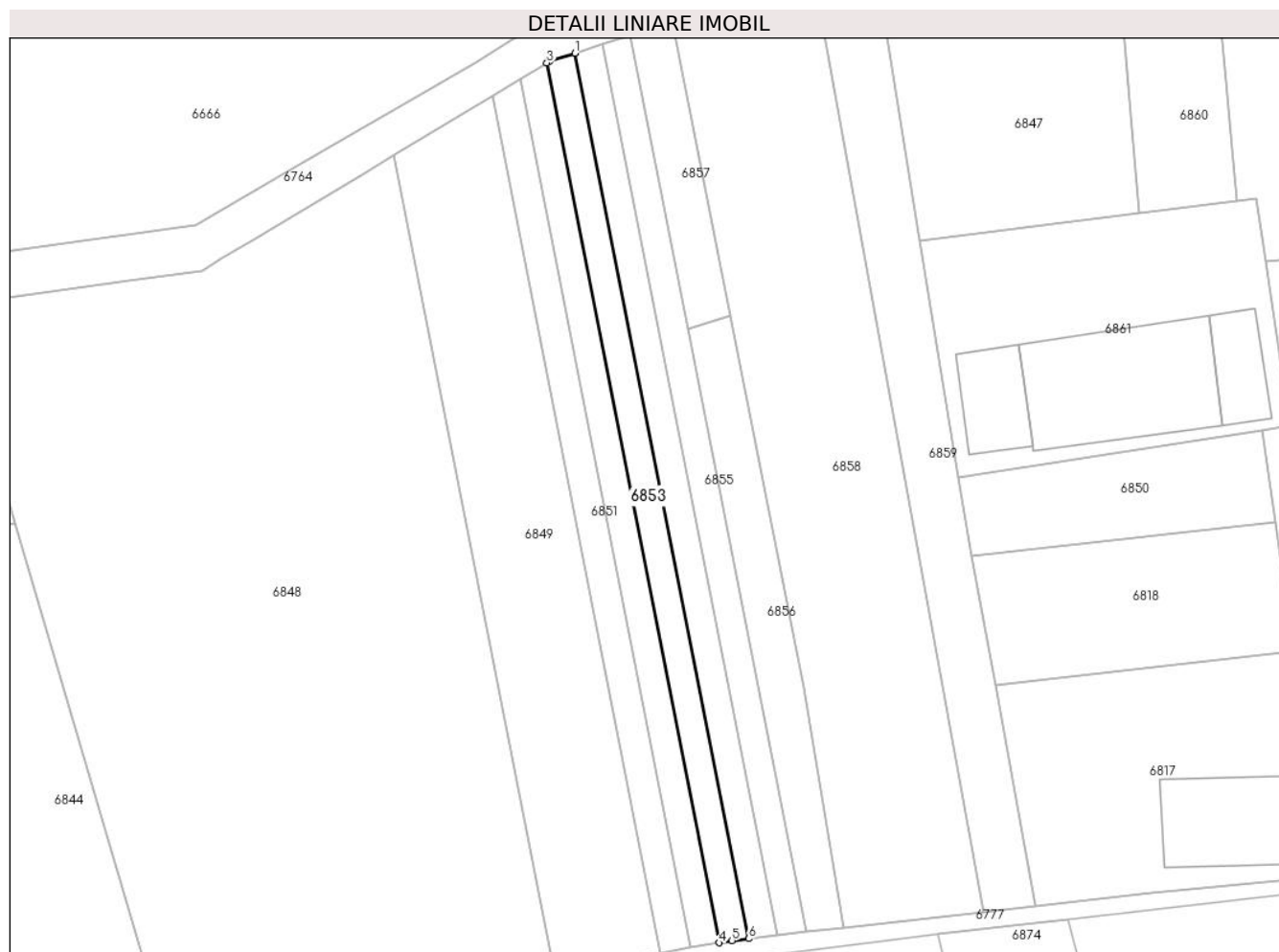
Inscrieri privind dezmembramintele dreptului de proprietate, drepturi reale de garanție și sarcini	Referințe
NU SUNT	

Anexa Nr. 1 La Partea I

Teren

Nr cadastral	Suprafața (mp)*	Observații / Referințe
	200	

* Suprafața este determinată în planul de proiecție Stereo 70.



Date referitoare la teren

Crt	Categorie folosință	Intravilan	Suprafața (mp)	Tarla	Parcelă	Nr. topo	Observații / Referințe
1	faneata	NU	200	-	-	-	

Lungime Segmente

1) Valorile lungimilor segmentelor sunt obținute din proiecție în plan.

Punct început	X / Y	Punct sfârșit	X / Y	Lungime segment (** (m)
1	371.361,156 496.179,914	2	371.358,962 496.179,216	2.301
2	371.358,962 496.179,216	3	371.358,718 496.179,069	0.286
3	371.358,718 496.179,069	4	371.373,742 496.102,512	78.018
4	371.373,742 496.102,512	5	371.374,831 496.102,698	1.105
5	371.374,831 496.102,698	6	371.376,276 496.102,865	1.454

Punct început	X / Y	Punct sfârșit	X / Y	Lungime segment (** (m)
6	371.376,276 496.102,865	1	371.361,156 496.179,914	78.518

** Lungimile segmentelor sunt determinate în planul de proiecție Stereo 70 și sunt rotunjite la 1 milimetru.

*** Distanța dintre puncte este formată din segmente cumulate ce sunt mai mici decât valoarea 1 milimetru.

**DATE DESPRE IMOBILUL NR. 6854**

Oficiul de Cadastru și Publicitate Imobiliară ALBA
Biroul de Cadastru și Publicitate Imobiliară Alba Iulia

A. Partea I. Descrierea imobilului

TEREN Extravilan

Adresa: Jud. Alba

Nr. Crt	Nr cadastral Nr. topografic	Suprafața* (mp)	Observații / Referințe
A1		200	Sector cadastral:25 Teren neimprijmit;

B. Partea II. Proprietari și acte

Inscrieri privitoare la dreptul de proprietate și alte drepturi reale	Referințe
/	
Act Administrativ nr. 7034/1010, din 14/09/1995 emis de CJPSDDPAT ALBA;	
B1	A1
Intabulare, drept de PROPRIETATE, dobandit prin Reconstituire, cota actuala 1/1 1) HURDUBAN N MARIA	

C. Partea III. SARCINI .

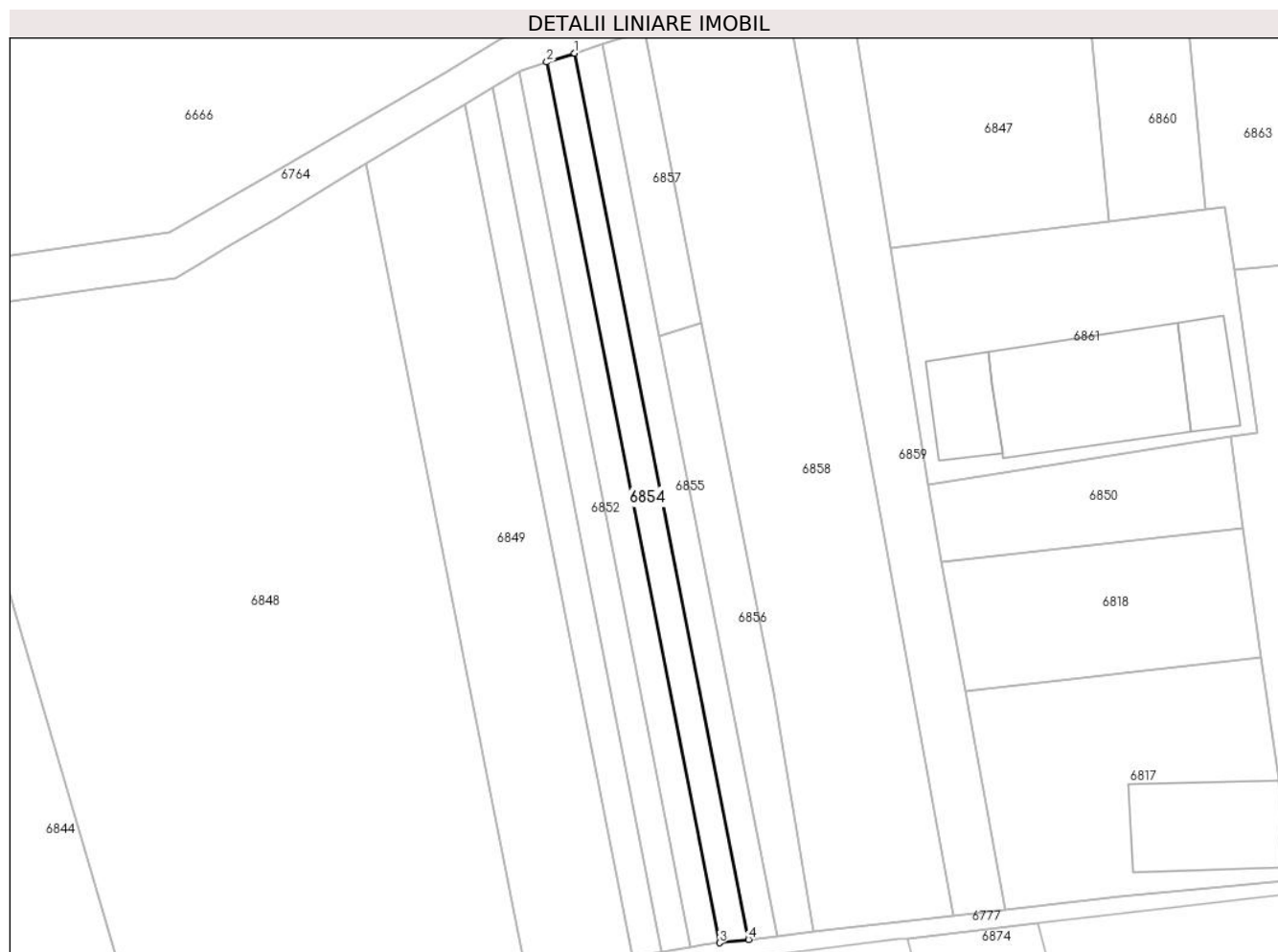
Inscrieri privind dezmembramintele dreptului de proprietate, drepturi reale de garanție și sarcini	Referințe
NU SUNT	

Anexa Nr. 1 La Partea I

Teren

Nr cadastral	Suprafața (mp)*	Observații / Referințe
	200	

* Suprafața este determinată în planul de proiecție Stereo 70.



Date referitoare la teren

Crt	Categorie folosință	Intra vilan	Suprafața (mp)	Tarla	Parcelă	Nr. topo	Observații / Referințe
1	faneata	NU	200	-	863	-	

Lungime Segmente

1) Valorile lungimilor segmentelor sunt obținute din proiecție în plan.

Punct început	X / Y	Punct sfârșit	X / Y	Lungime segment (** (m)
1	371.363,591 496.180,688	2	371.361,156 496.179,914	2.556
2	371.361,156 496.179,914	3	371.376,276 496.102,865	78.518
3	371.376,276 496.102,865	4	371.378,806 496.103,158	2.547
4	371.378,806 496.103,158	1	371.363,591 496.180,688	79.009

** Lungimile segmentelor sunt determinate în planul de proiecție Stereo 70 și sunt rotunjite la 1 milimetru.

***** Distanţa dintre puncte este formată din segmente cumulate ce sunt mai mici decât valoarea 1 milimetru.**

**DATE DESPRE IMOBILUL NR. 6855**

Oficiul de Cadastru și Publicitate Imobiliară ALBA
Biroul de Cadastru și Publicitate Imobiliară Alba Iulia

A. Partea I. Descrierea imobilului

TEREN Extravilan

Adresa: Jud. Alba

Nr. Crt	Nr cadastral Nr. topografic	Suprafața* (mp)	Observații / Referințe
A1		200	Sector cadastral:25 Teren neimprejmuit;

B. Partea II. Proprietari și acte

Inscrieri privitoare la dreptul de proprietate și alte drepturi reale	Referințe
/	
Act Administrativ nr. 7034/1010, din 14/09/1995 emis de CJPSDDPAT ALBA;	
B1	A1
Intabulare, drept de PROPRIETATE, dobandit prin Reconstituire, cota actuala 1/1 1) HURDUBAN N MARIA	

C. Partea III. SARCINI .

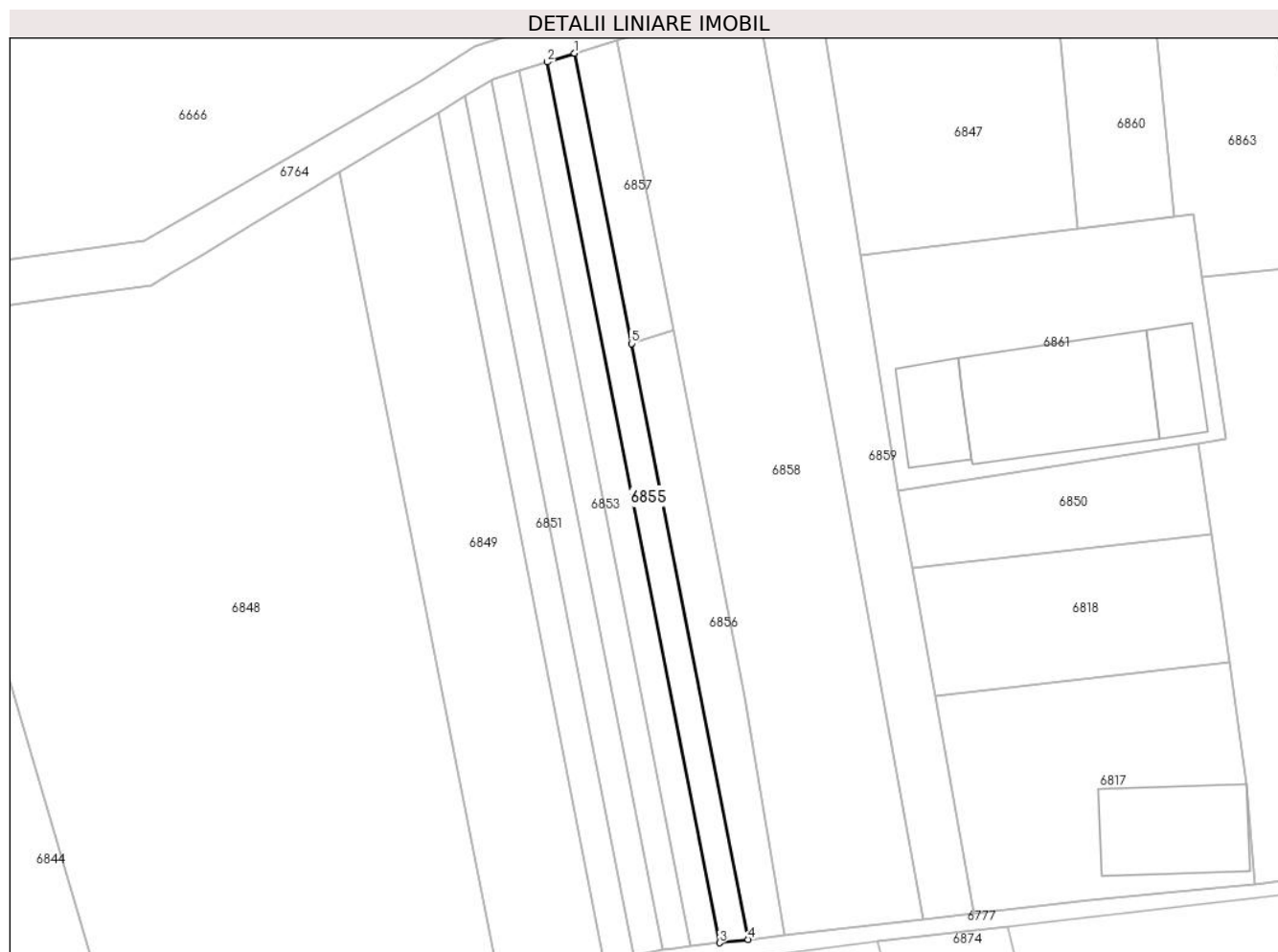
Inscrieri privind dezmembramintele dreptului de proprietate, drepturi reale de garanție și sarcini	Referințe
NU SUNT	

Anexa Nr. 1 La Partea I

Teren

Nr cadastral	Suprafața (mp)*	Observații / Referințe
	200	

* Suprafața este determinată în planul de proiecție Stereo 70.



Date referitoare la teren

Crt	Categorie folosință	Intra vilan	Suprafața (mp)	Tarla	Parcelă	Nr. topo	Observații / Referințe
1	vie	NU	200	-	861/1	-	

Lungime Segmente

1) Valorile lungimilor segmentelor sunt obținute din proiecție în plan.

Punct început	X / Y	Punct sfârșit	X / Y	Lungime segment (** (m)
1	371.366,012 496.181,457	2	371.363,591 496.180,688	2.54
2	371.363,591 496.180,688	3	371.378,806 496.103,158	79.009
3	371.378,806 496.103,158	4	371.381,321 496.103,448	2.531
4	371.381,321 496.103,448	5	371.371,028 496.155,899	53.452
5	371.371,028 496.155,899	1	371.366,012 496.181,457	26.045

**** Lungimile segmentelor sunt determinate în planul de proiecţie Stereo 70 şi sunt rotunjite la 1 milimetru.**

***** Distanţa dintre puncte este formată din segmente cumulate ce sunt mai mici decât valoarea 1 milimetru.**

**DATE DESPRE IMOBILUL NR. 6856**

Oficiul de Cadastru și Publicitate Imobiliară ALBA
Biroul de Cadastru și Publicitate Imobiliară Alba Iulia

A. Partea I. Descrierea imobilului

TEREN Extravilan

Adresa: Jud. Alba

Nr. Crt	Nr cadastral Nr. topografic	Suprafața* (mp)	Observații / Referințe
A1		200	Sector cadastral:25 Teren neimprijmit;

B. Partea II. Proprietari și acte

Inscrieri privitoare la dreptul de proprietate și alte drepturi reale		Referințe
/		
Act Administrativ nr. 5207/496, din 06/12/1994 emis de CJPSDDPAT ALBA;		
B1	Intabulare, drept de PROPRIETATE, dobandit prin Reconstituire, cota actuala 1/1 1) VIDRIGHIN R VIOLETA 2) IACOB R MARIA 3) VIOREL R GHEORGHE	A1

C. Partea III. SARCINI .

Inscrieri privind dezmembramintele dreptului de proprietate, drepturi reale de garanție și sarcini	Referințe
NU SUNT	

Anexa Nr. 1 La Partea I

Teren

Nr cadastral	Suprafața (mp)*	Observații / Referințe
	200	

* Suprafața este determinată în planul de proiecție Stereo 70.



Date referitoare la teren

Crt	Categorie folosință	Intravilan	Suprafața (mp)	Tarla	Parcelă	Nr. topo	Observații / Referințe
1	vie	NU	200	-	861/2	-	

Lungime Segmente

1) Valorile lungimilor segmentelor sunt obținute din proiecție în plan.

Punct început	X / Y	Punct sfârșit	X / Y	Lungime segment (** (m)
1	371.371,028 496.155,899	2	371.381,321 496.103,448	53.452
2	371.381,321 496.103,448	3	371.384,523 496.103,818	3.223
3	371.384,523 496.103,818	4	371.381,055 496.124,739	21.207
4	371.381,055 496.124,739	5	371.374,711 496.157,07	32.947
5	371.374,711 496.157,07	1	371.371,028 496.155,899	3.865

**** Lungimile segmentelor sunt determinate în planul de proiecţie Stereo 70 şi sunt rotunjite la 1 milimetru.**

***** Distanţa dintre puncte este formată din segmente cumulate ce sunt mai mici decât valoarea 1 milimetru.**

**DATE DESPRE IMOBILUL NR. 6857**

Oficiul de Cadastru și Publicitate Imobiliară ALBA
Biroul de Cadastru și Publicitate Imobiliară Alba Iulia

A. Partea I. Descrierea imobilului

TEREN Extravilan

Adresa: Jud. Alba

Nr. Crt	Nr cadastral Nr. topografic	Suprafața* (mp)	Observații / Referințe
A1		100	Sector cadastral:25 Teren neimprijmit;

B. Partea II. Proprietari și acte

Inscrieri privitoare la dreptul de proprietate și alte drepturi reale		Referințe
/		
Act Administrativ nr. 5207/496, din 06/12/1994 emis de CJPSDDPAT ALBA;		
B1	Intabulare, drept de PROPRIETATE, dobandit prin Reconstituire, cota actuala 1/1 1) VIDRIGHIN R VIOLETA 2) IACOB R MARIA 3) VIOREL R GHEORGHE	A1

C. Partea III. SARCINI .

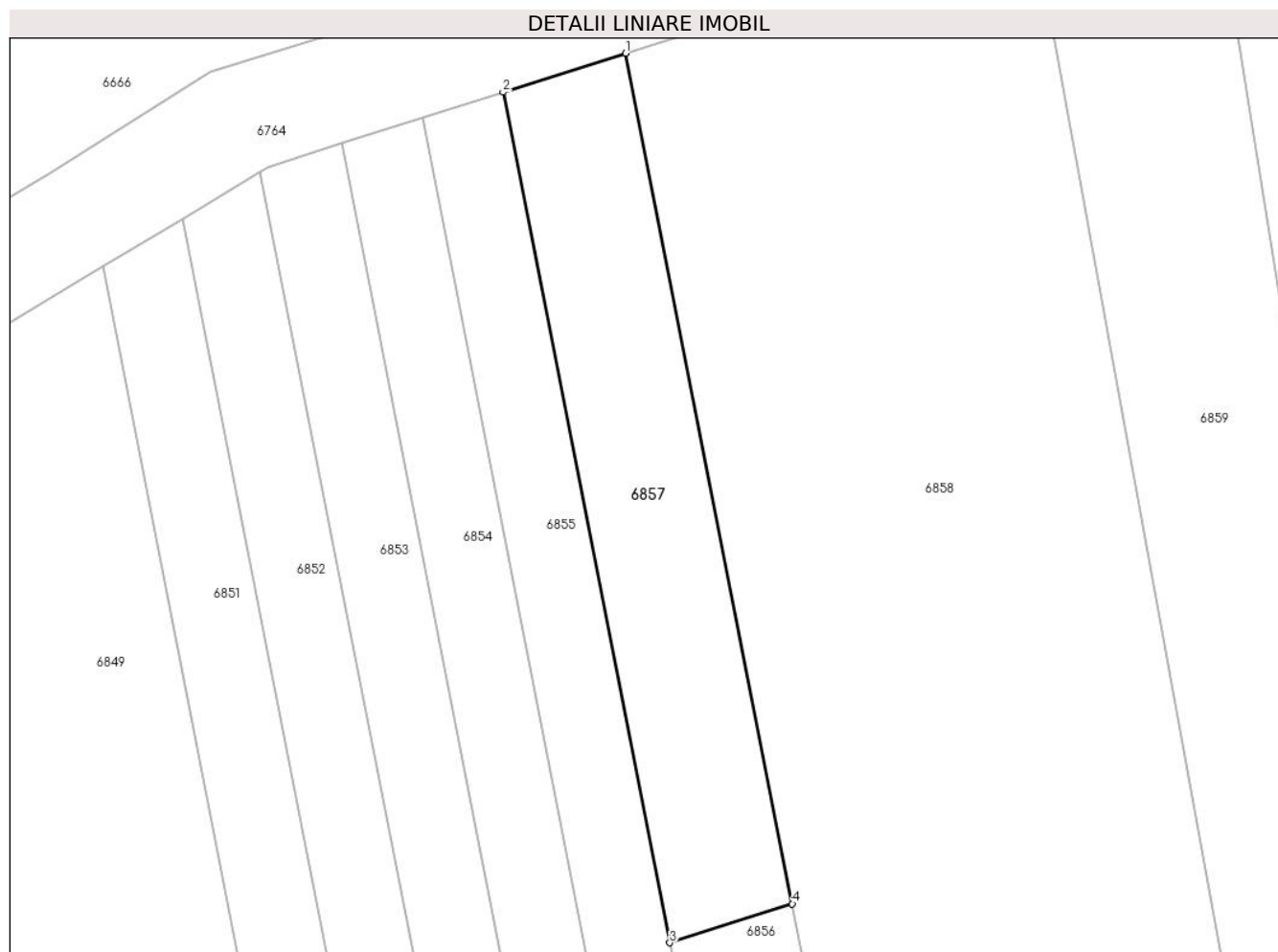
Inscrieri privind dezmembramintele dreptului de proprietate, drepturi reale de garanție și sarcini	Referințe
NU SUNT	

Anexa Nr. 1 La Partea I

Teren

Nr cadastral	Suprafața (mp)*	Observații / Referințe
	100	

* Suprafața este determinată în planul de proiecție Stereo 70.



Date referitoare la teren

Crt	Categorie folosință	Intravilan	Suprafața (mp)	Tarla	Parcelă	Nr. topo	Observații / Referințe
1	faneata	NU	100	-	861/3	-	

Lungime Segmente

1) Valorile lungimilor segmentelor sunt obținute din proiecție în plan.

Punct început	X / Y	Punct sfârșit	X / Y	Lungime segment (** (m)
1	371.369,695 496.182,628	2	371.366,012 496.181,457	3.865
2	371.366,012 496.181,457	3	371.371,028 496.155,899	26.045
3	371.371,028 496.155,899	4	371.374,711 496.157,07	3.865
4	371.374,711 496.157,07	1	371.369,695 496.182,628	26.045

** Lungimile segmentelor sunt determinate în planul de proiecție Stereo 70 și sunt rotunjite la 1 milimetru.

***** Distanţa dintre puncte este formată din segmente cumulate ce sunt mai mici decât valoarea 1 milimetru.**

**DATE DESPRE IMOBILUL NR. 6858**

Oficiul de Cadastru și Publicitate Imobiliară ALBA
Biroul de Cadastru și Publicitate Imobiliară Alba Iulia

A. Partea I. Descrierea imobilului

TEREN Extravilan

Adresa: Jud. Alba

Nr. Crt	Nr cadastral Nr. topografic	Suprafața* (mp)	Observații / Referințe
A1		1.000	Sector cadastral:25 Teren neimprejmuit;

B. Partea II. Proprietari și acte

Inscrieri privitoare la dreptul de proprietate și alte drepturi reale	Referințe
/	
Act Administrativ nr. 5189/371, din 26/09/1994 emis de CJPSDDPAT ALBA;	
B1	A1
Intabulare, drept de PROPRIETATE, dobandit prin Reconstituire, cota actuala 1/1 1) DEAC I LIDIA	

C. Partea III. SARCINI .

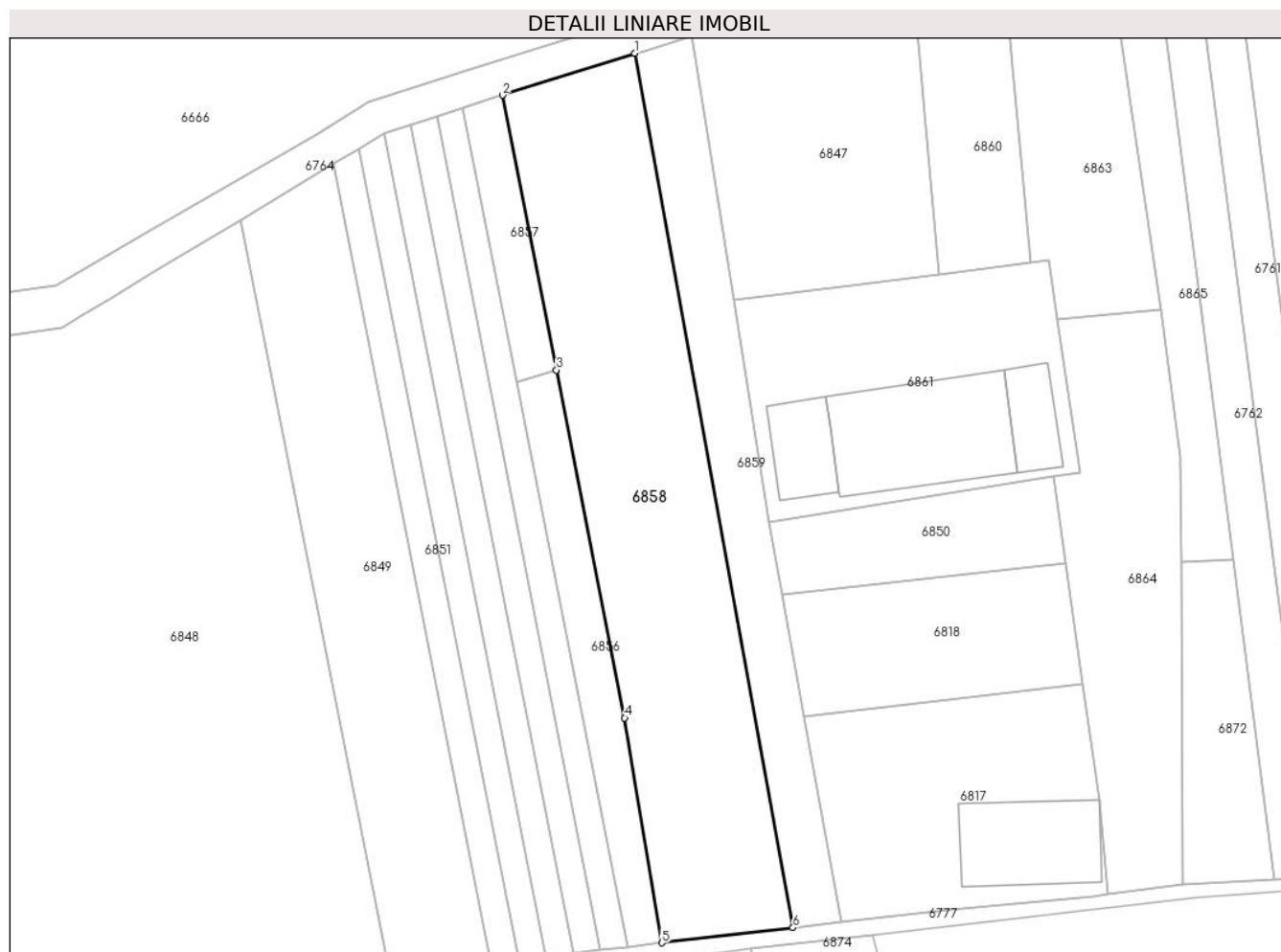
Inscrieri privind dezmembramintele dreptului de proprietate, drepturi reale de garanție și sarcini	Referințe
NU SUNT	

Anexa Nr. 1 La Partea I

Teren

Nr cadastral	Suprafața (mp)*	Observații / Referințe
	1.000	

* Suprafața este determinată în planul de proiecție Stereo 70.



Date referitoare la teren

Crt	Categorie folosință	Intra vilan	Suprafața (mp)	Tarla	Parcelă	Nr. topo	Observații / Referințe
1	vie	NU	1.000	-	861/4	-	

Lungime Segmente

1) Valorile lungimilor segmentelor sunt obținute din proiecție în plan.

Punct început	X / Y	Punct sfârșit	X / Y	Lungime segment (** (m)
1	371.381,976 496.186,532	2	371.369,695 496.182,628	12.887
2	371.369,695 496.182,628	3	371.374,711 496.157,07	26.045
3	371.374,711 496.157,07	4	371.381,055 496.124,739	32.947
4	371.381,055 496.124,739	5	371.384,523 496.103,818	21.207
5	371.384,523 496.103,818	6	371.396,71 496.105,226	12.268

Punct început	X / Y	Punct sfârşit	X / Y	Lungime segment (** (m)
6	371.396,71 496.105,226	1	371.381,976 496.186,532	82.631

** Lungimile segmentelor sunt determinate în planul de proiecţie Stereo 70 şi sunt rotunjite la 1 milimetru.

*** Distanţa dintre puncte este formată din segmente cumulate ce sunt mai mici decât valoarea 1 milimetru.

**DATE DESPRE IMOBILUL NR. 6859**

Oficiul de Cadastru și Publicitate Imobiliară ALBA
Biroul de Cadastru și Publicitate Imobiliară Alba Iulia

A. Partea I. Descrierea imobilului

TEREN Extravilan

Adresa: Jud. Alba

Nr. Crt	Nr cadastral Nr. topografic	Suprafața* (mp)	Observații / Referințe
A1		400	Sector cadastral:25 Teren neimpregmuit;

B. Partea II. Proprietari și acte

Inscrieri privitoare la dreptul de proprietate și alte drepturi reale		Referințe
/		
Act Administrativ nr. 5189/371, din 26/09/1994 emis de CJPSDDPAT ALBA;		
B1	Intabulare, drept de PROPRIETATE, dobandit prin Reconstituire, cota actuala 1/1 1) DEAC I LIDIA	A1
Act Administrativ nr. 6280, din 06/08/2024 emis de PRIMARIA SIBOT;		
B2	Se noteaza posesia factica in favoarea lui 1) STUPARU RÎNGHET NICOLAE 2) STUPARU RÎNGHET LUCIA	A1

C. Partea III. SARCINI .

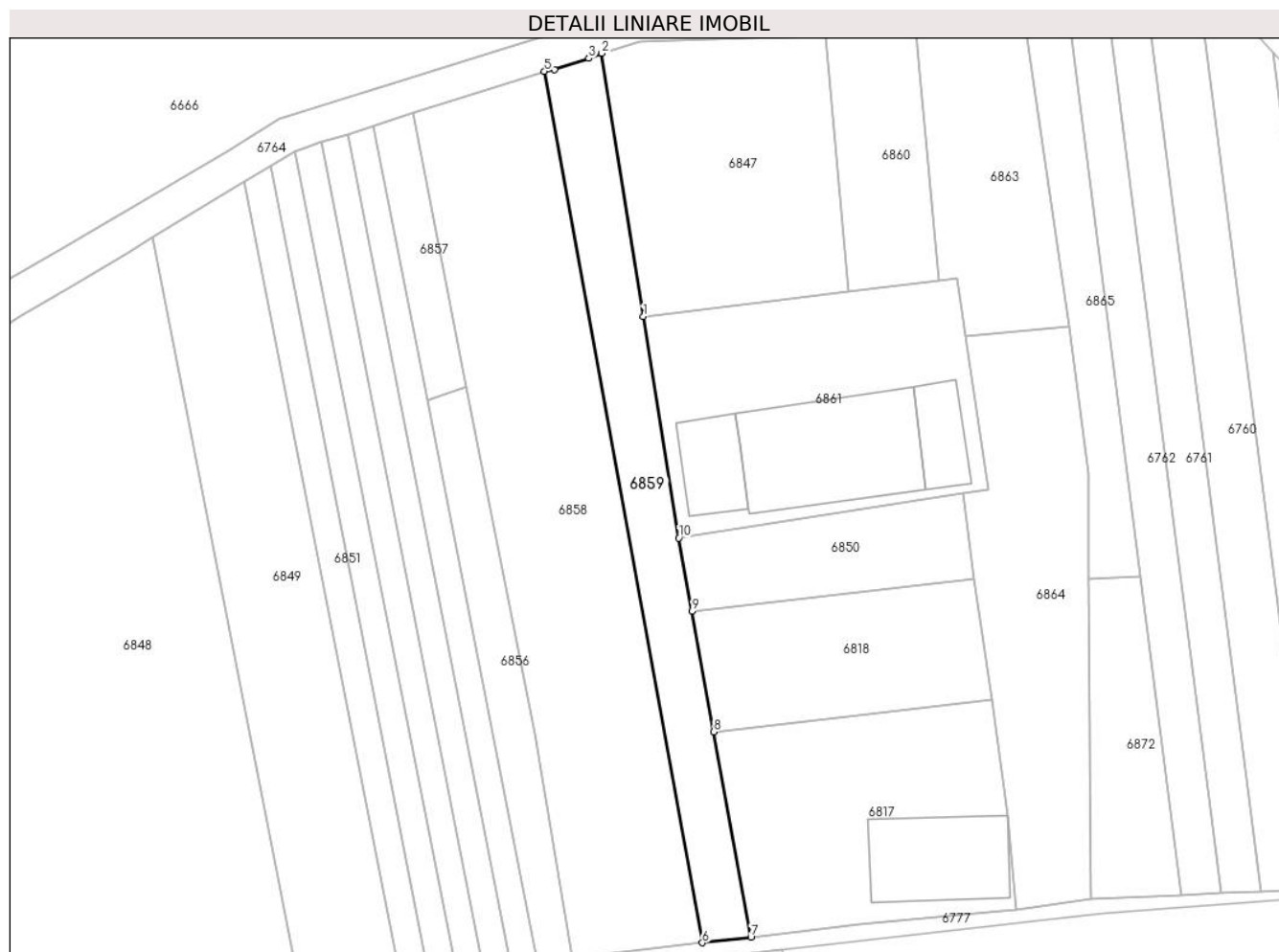
Inscrieri privind dezmembramintele dreptului de proprietate, drepturi reale de garanție și sarcini	Referințe
NU SUNT	

Anexa Nr. 1 La Partea I

Teren

Nr cadastral	Suprafața (mp)*	Observații / Referințe
	400	

* Suprafața este determinată în planul de proiecție Stereo 70.



Date referitoare la teren

Crt	Categorie folosință	Intravilan	Suprafața (mp)	Tarla	Parcelă	Nr. topo	Observații / Referințe
1	altele	NU	400	-	861/5	-	

Lungime Segmente

1) Valorile lungimilor segmentelor sunt obținute din proiecție în plan.

Punct început	X / Y	Punct sfârșit	X / Y	Lungime segment (** (m)
1	371.391,209 496.163,642	2	371.387,295 496.188,223	24.891
2	371.387,295 496.188,223	3	371.386,109 496.187,745	1.279
3	371.386,109 496.187,745	4	371.382,896 496.186,716	3.374
4	371.382,896 496.186,716	5	371.381,976 496.186,532	0.938
5	371.381,976 496.186,532	6	371.396,71 496.105,226	82.63

Punct început	X / Y	Punct sfârșit	X / Y	Lungime segment (** (m)
6	371.396,71 496.105,226	7	371.401,242 496.105,749	4.562
7	371.401,242 496.105,749	8	371.397,774 496.124,907	19.469
8	371.397,774 496.124,907	9	371.395,741 496.136,142	11.417
9	371.395,741 496.136,142	10	371.394,503 496.142,982	6.951
10	371.394,503 496.142,982	1	371.391,209 496.163,642	20.921

** Lungimile segmentelor sunt determinate în planul de proiecție Stereo 70 și sunt rotunjite la 1 milimetru.

*** Distanța dintre puncte este formată din segmente cumulate ce sunt mai mici decât valoarea 1 milimetru.

**DATE DESPRE IMOBILUL NR. 6860**

Oficiul de Cadastru și Publicitate Imobiliară ALBA
Biroul de Cadastru și Publicitate Imobiliară Alba Iulia

A. Partea I. Descrierea imobilului

TEREN Extravilan

Adresa: Jud. Alba

Nr. Crt	Nr cadastral Nr. topografic	Suprafața* (mp)	Observații / Referințe
A1		200	Sector cadastral:25 Teren neimpregmuit;

B. Partea II. Proprietari și acte

Inscrieri privitoare la dreptul de proprietate și alte drepturi reale	Referințe
/	
Act Administrativ nr. 1782/248, din 13/07/1994 emis de Parlamentul Romaniei;	
B1	Intabulare, drept de PROPRIETATE, dobandit prin Reconstituire, cota actuala 1/1 1) IANCU I ELEONORA
Act Administrativ nr. 6282, din 06/08/2024 emis de PRIMARIA SIBOT;	
B2	Se noteaza posesia factica in favoarea lui 1) STUPARU RÎNGHET NICOLAE 2) STUPARU RÎNGHET LUCIA

C. Partea III. SARCINI .

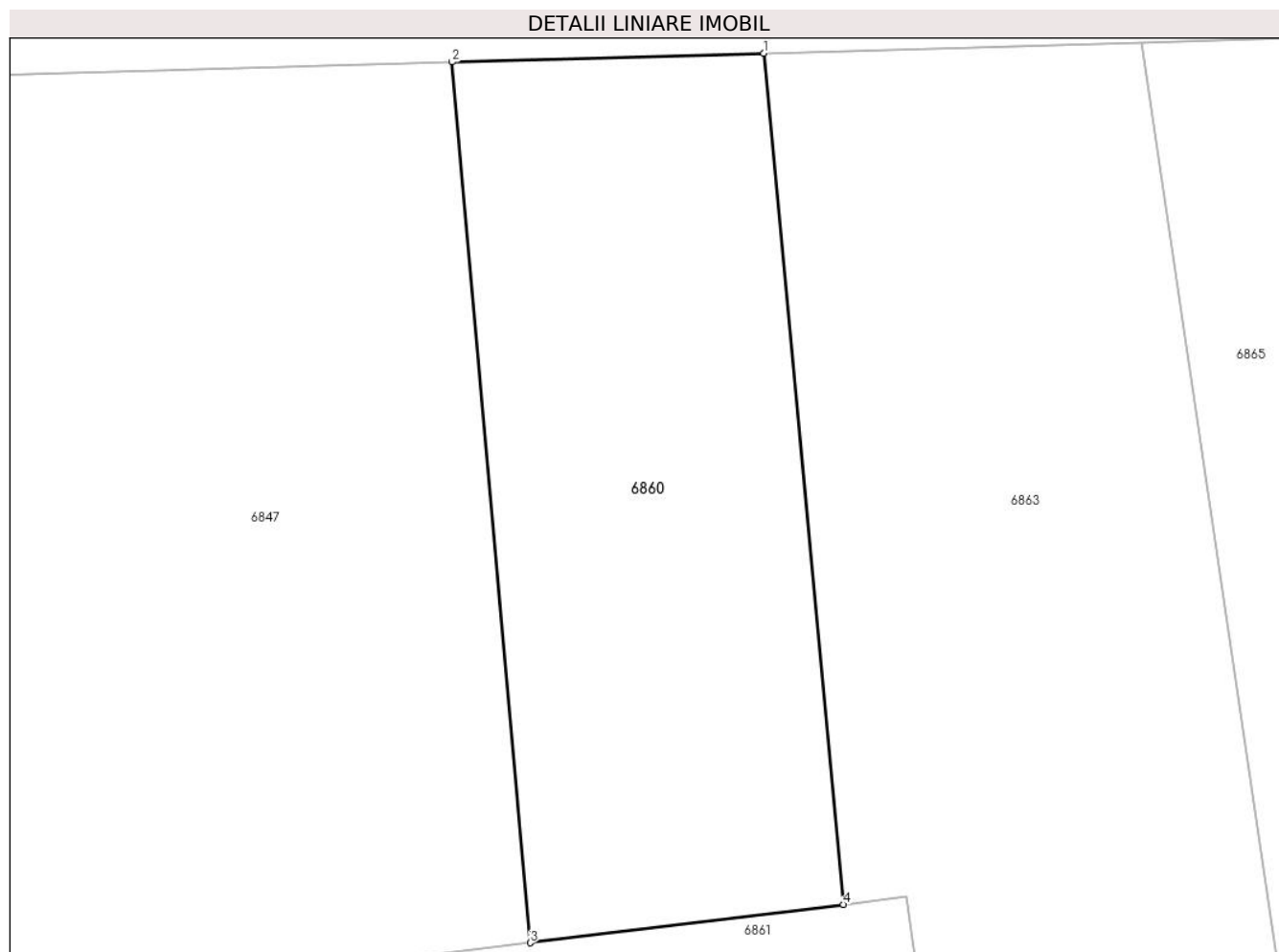
Inscrieri privind dezmembramintele dreptului de proprietate, drepturi reale de garanție și sarcini	Referințe
NU SUNT	

Anexa Nr. 1 La Partea I

Teren

Nr cadastral	Suprafața (mp)*	Observații / Referințe
	200	

* Suprafața este determinată în planul de proiecție Stereo 70.



Date referitoare la teren

Crt	Categorie folosință	Intravilan	Suprafața (mp)	Tarla	Parcelă	Nr. topo	Observații / Referințe
1	altele	NU	200	-	861/7	-	

Lungime Segmente

1) Valorile lungimilor segmentelor sunt obținute din proiecție în plan.

Punct început	X / Y	Punct sfârșit	X / Y	Lungime segment (** (m)
1	371.416,653 496.190,093	2	371.408,207 496.189,854	8.449
2	371.408,207 496.189,854	3	371.410,33 496.165,988	23.96
3	371.410,33 496.165,988	4	371.418,818 496.167,03	8.552
4	371.418,818 496.167,03	1	371.416,653 496.190,093	23.164

** Lungimile segmentelor sunt determinate în planul de proiecție Stereo 70 și sunt rotunjite la 1 milimetru.

***** Distanţa dintre puncte este formată din segmente cumulate ce sunt mai mici decât valoarea 1 milimetru.**

**DATE DESPRE IMOBILUL NR. 6861**

Oficiul de Cadastru și Publicitate Imobiliară ALBA
Biroul de Cadastru și Publicitate Imobiliară Alba Iulia

A. Partea I. Descrierea imobilului

TEREN Extravilan

Adresa: Jud. Alba

Nr. Crt	Nr cadastral Nr. topografic	Suprafața* (mp)	Observații / Referințe
A1		600	Sector cadastral:25 Teren neimprijmit;

Construcții

Crt	Nr cadastral Nr. topografic	Adresa	Observații / Referințe
A1.1		Jud. Alba	Nr. niveluri:1; S. construita la sol:159 mp; S. construita desfasurata:159 mp; CA
A1.2		Jud. Alba	Nr. niveluri:1; S. construita la sol:40 mp; S. construita desfasurata:40 mp; CA
A1.3		Jud. Alba	Nr. niveluri:1; S. construita la sol:49 mp; S. construita desfasurata:49 mp; CA

B. Partea II. Proprietari și acte

Inscrieri privitoare la dreptul de proprietate și alte drepturi reale		Referințe
/		
Act Administrativ nr. 1782/272, din 01/08/1994 emis de CJPSDDPAT ALBA;		
B1	Intabulare, drept de PROPRIETATE, dobandit prin Reconstituire, cota actuala 1/1 1) MIHAILĂ A SIMION	A1
Act Administrativ nr. 6058, din 29/07/2024 emis de PRIMARIA SIBOT;		
B2	Intabulare, drept de PROPRIETATE, dobandit prin Construire, cota actuala 1/1 1) STUPARU RÎNGHET A NICOLAE 2) STUPARU RÎNGHET LUCIA	A1.1, A1.2, A1.3
Act Administrativ nr. 6277, din 06/08/2024 emis de PRIMARIA SIBOT;		
B3	Se noteaza posesia factica in favoarea lui 1) STUPARU RÎNGHET NICOLAE 2) STUPARU RÎNGHET LUCIA	A1

C. Partea III. SARCINI .

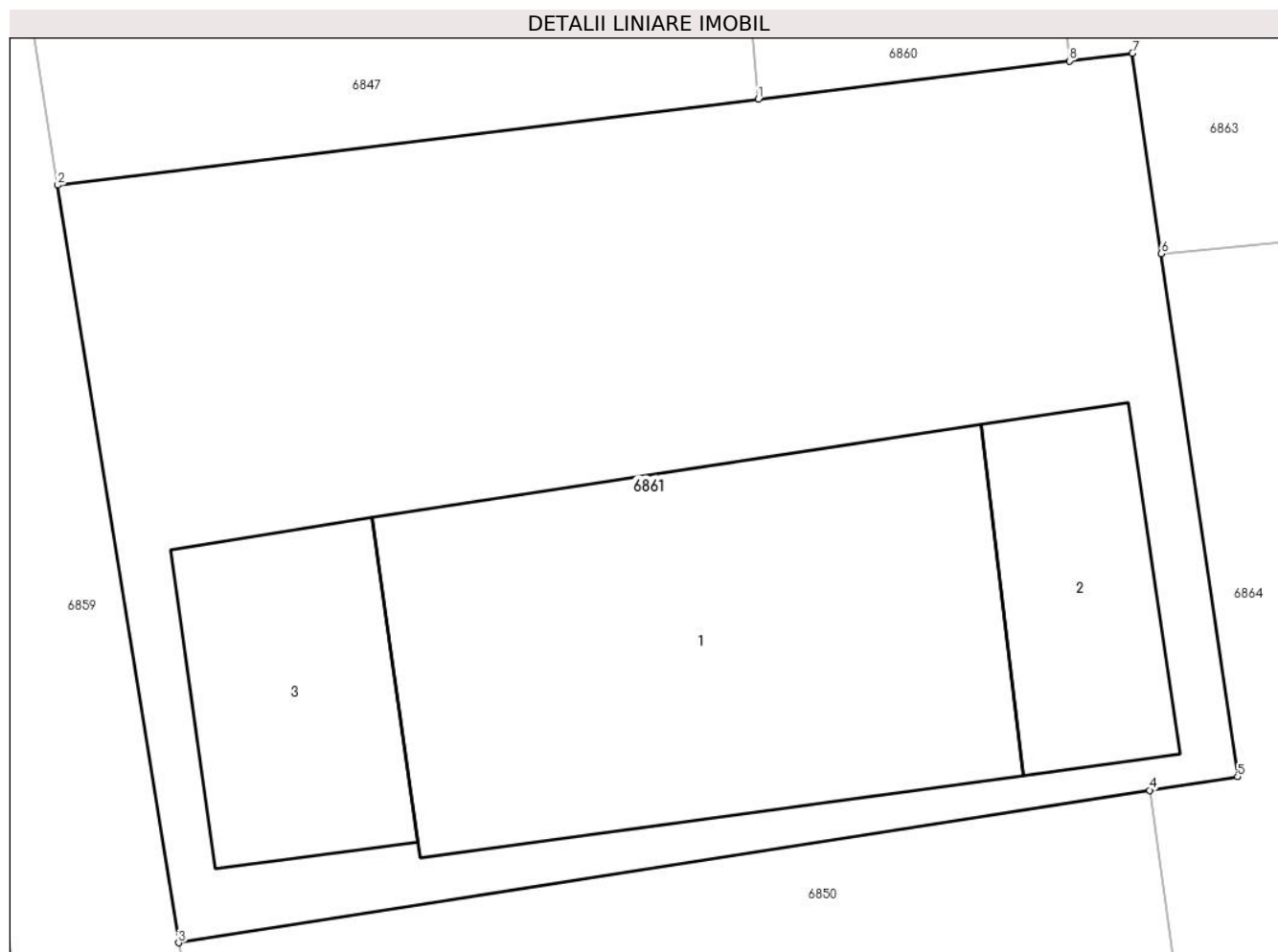
Inscrieri privind dezmembramintele dreptului de proprietate, drepturi reale de garanție și sarcini	Referințe
NU SUNT	

Anexa Nr. 1 La Partea I

Teren

Nr cadastral	Suprafața (mp)*	Observații / Referințe
	600	

* Suprafața este determinată în planul de proiecție Stereo 70.



Date referitoare la teren

Crt	Categorie folosință	Intra vilan	Suprafața (mp)	Tarla	Parcelă	Nr. topo	Observații / Referințe
1	livada	NU	600	-	863/6	-	

Date referitoare la construcții

Crt	Număr	Destinație construcție	Supraf. (mp)	Situație juridică	Observații / Referințe
A1.1		construcții anexa	159	Cu acte	Nr. niveluri:1; S. construita la sol:159 mp; S. construita desfasurata:159 mp; CA
A1.2		construcții anexa	40	Cu acte	Nr. niveluri:1; S. construita la sol:40 mp; S. construita desfasurata:40 mp; CA
A1.3		construcții anexa	49	Cu acte	Nr. niveluri:1; S. construita la sol:49 mp; S. construita desfasurata:49 mp; CA

Lungime Segmente

1) Valorile lungimilor segmentelor sunt obținute din proiecție în plan.

Punct început	X / Y	Punct sfârșit	X / Y	Lungime segment (** (m)
1	371.410,33 496.165,988	2	371.391,209 496.163,642	19.264
2	371.391,209 496.163,642	3	371.394,503 496.142,982	20.921

Punct început	X / Y	Punct sfârșit	X / Y	Lungime segment (** (m)
3	371.394,503 496.142,982	4	371.421,008 496.147,14	26.829
4	371.421,008 496.147,14	5	371.423,405 496.147,515	2.426
5	371.423,405 496.147,515	6	371.421,329 496.161,777	14.412
6	371.421,329 496.161,777	7	371.420,534 496.167,241	5.522
7	371.420,534 496.167,241	8	371.418,818 496.167,03	1.729
8	371.418,818 496.167,03	1	371.410,33 496.165,988	8.552

** Lungimile segmentelor sunt determinate în planul de proiecție Stereo 70 și sunt rotunjite la 1 milimetru.

*** Distanța dintre puncte este formată din segmente cumulate ce sunt mai mici decât valoarea 1 milimetru.

**DATE DESPRE IMOBILUL NR. 6862**

Oficiul de Cadastru și Publicitate Imobiliară ALBA
Biroul de Cadastru și Publicitate Imobiliară Alba Iulia

A. Partea I. Descrierea imobilului

TEREN Extravilan

Adresa: Jud. Alba

Nr. Crt	Nr cadastral Nr. topografic	Suprafața* (mp)	Observații / Referințe
A1		400	Sector cadastral:25 Teren neimprejmuit;

B. Partea II. Proprietari și acte

Inscrieri privitoare la dreptul de proprietate și alte drepturi reale	Referințe
/	
Act Notarial nr. 1051/2014, din 08/12/2014 emis de NP Lipovan-Oancă Diana Sabina;	
B1	A1
Intabulare, drept de PROPRIETATE, dobandit prin Iesire Din Indiviziune, cota actuala 1/1	
1) NOJA VALENTINA	
2) NOJA IOAN-GHEORGHE	

C. Partea III. SARCINI .

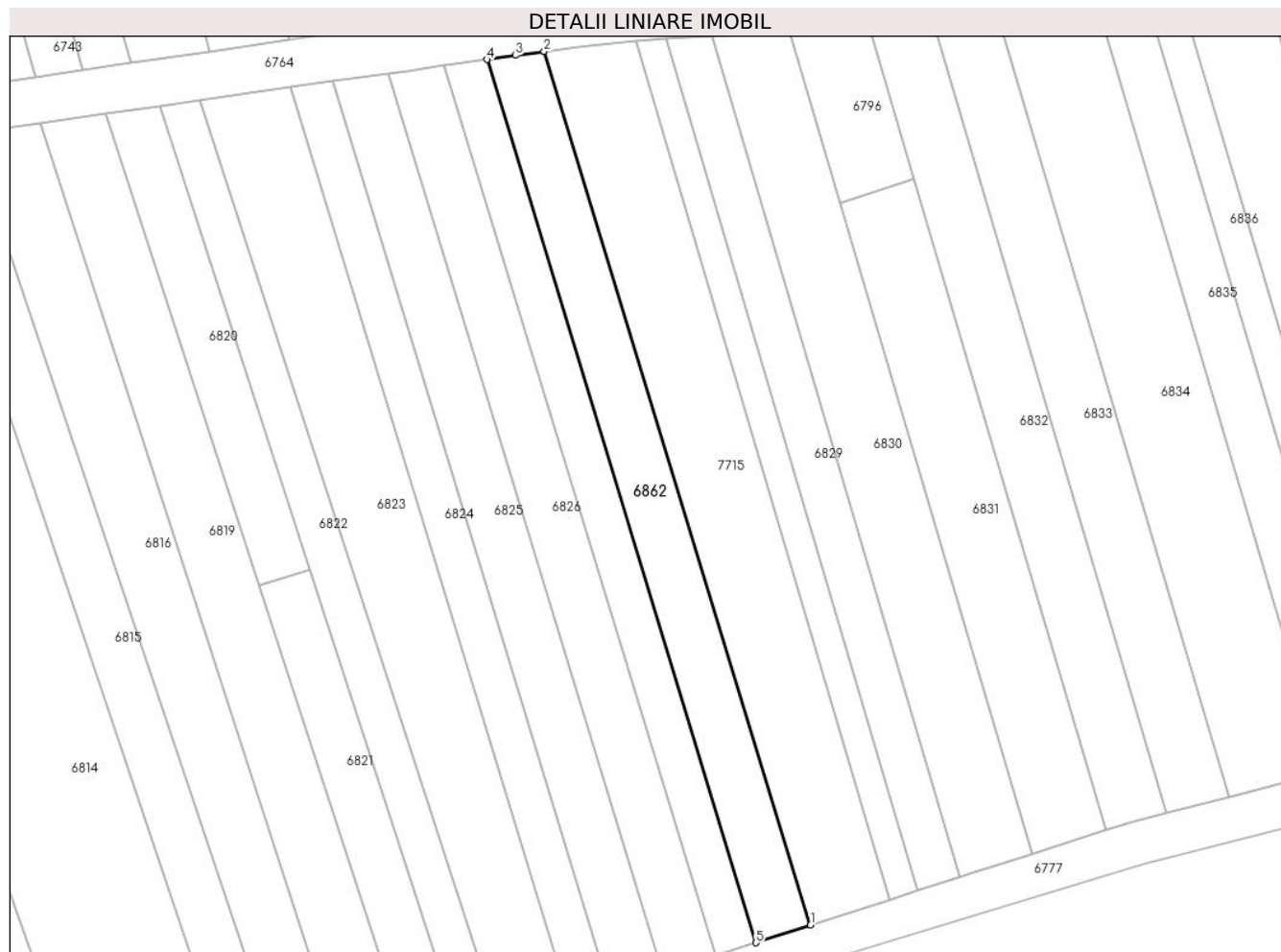
Inscrieri privind dezmembramintele dreptului de proprietate, drepturi reale de garanție și sarcini	Referințe
NU SUNT	

Anexa Nr. 1 La Partea I

Teren

Nr cadastral	Suprafața (mp)*	Observații / Referințe
	400	

* Suprafața este determinată în planul de proiecție Stereo 70.



Date referitoare la teren

Crt	Categorie folosință	Intravilan	Suprafața (mp)	Tarla	Parcelă	Nr. topo	Observații / Referințe
1	vie	NU	400	-	871/1	-	

Lungime Segmente

1) Valorile lungimilor segmentelor sunt obținute din proiecție în plan.

Punct început	X / Y	Punct sfârșit	X / Y	Lungime segment (** (m)
1	371.235,92 496.071,253	2	371.212,654 496.147,473	79.692
2	371.212,654 496.147,473	3	371.210,166 496.147,122	2.513
3	371.210,166 496.147,122	4	371.207,65 496.146,766	2.541
4	371.207,65 496.146,766	5	371.231,168 496.069,72	80.555
5	371.231,168 496.069,72	1	371.235,92 496.071,253	4.993

**** Lungimile segmentelor sunt determinate în planul de proiecţie Stereo 70 şi sunt rotunjite la 1 milimetru.**

***** Distanţa dintre puncte este formată din segmente cumulate ce sunt mai mici decât valoarea 1 milimetru.**

**DATE DESPRE IMOBILUL NR. 6863**

Oficiul de Cadastru și Publicitate Imobiliară ALBA
Biroul de Cadastru și Publicitate Imobiliară Alba Iulia

A. Partea I. Descrierea imobilului

TEREN Extravilan

Adresa: Jud. Alba

Nr. Crt	Nr cadastral Nr. topografic	Suprafața* (mp)	Observații / Referințe
A1		300	Sector cadastral:25 Teren neimpregmuit;

B. Partea II. Proprietari și acte

Inscrieri privitoare la dreptul de proprietate și alte drepturi reale		Referințe
/		
Act Administrativ nr. 1758/145, din 27/04/1994 emis de CJPSDPAT ALBA;		
B1	Intabulare, drept de PROPRIETATE, dobandit prin Reconstituire, cota actuala 1/1 1) TUDORAN N PARASCHIVA 2) JURJ A ANA 3) MEDREA A MARIA	A1
Act Administrativ nr. 6283, din 06/08/2024 emis de PRIMARIA SIBOT;		
B2	Se noteaza posesia factica in favoarea lui 1) STUPARU RÎNGHET NICOLAE 2) STUPARU RÎNGHET LUCIA	A1

C. Partea III. SARCINI .

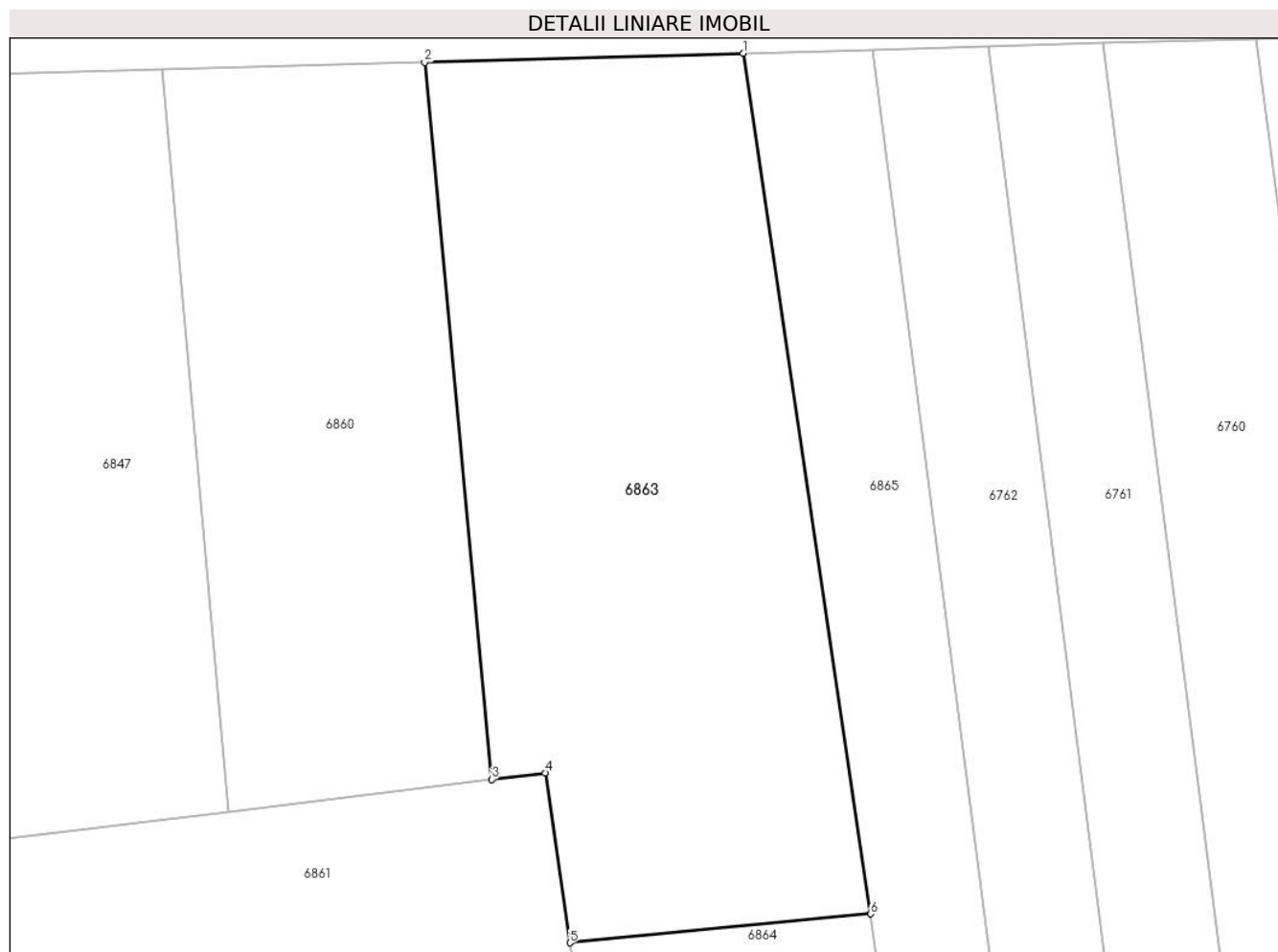
Inscrieri privind dezmembramintele dreptului de proprietate, drepturi reale de garanție și sarcini	Referințe
NU SUNT	

Anexa Nr. 1 La Partea I

Teren

Nr cadastral	Suprafața (mp)*	Observații / Referințe
	300	

* Suprafața este determinată în planul de proiecție Stereo 70.



Date referitoare la teren

Crt	Categorie folosință	Intravilan	Suprafața (mp)	Tarla	Parcelă	Nr. topo	Observații / Referințe
1	vie	NU	300	-	872/2	-	

Lungime Segmente

1) Valorile lungimilor segmentelor sunt obținute din proiecție în plan.

Punct început	X / Y	Punct sfârșit	X / Y	Lungime segment (** (m)
1	371.426,906 496.190,382	2	371.416,653 496.190,093	10.257
2	371.416,653 496.190,093	3	371.418,818 496.167,03	23.164
3	371.418,818 496.167,03	4	371.420,534 496.167,241	1.729
4	371.420,534 496.167,241	5	371.421,329 496.161,777	5.521
5	371.421,329 496.161,777	6	371.431,012 496.162,704	9.727

Punct început	X / Y	Punct sfârşit	X / Y	Lungime segment (** (m)
6	371.431,012 496.162,704	1	371.426,906 496.190,382	27.981

** Lungimile segmentelor sunt determinate în planul de proiecţie Stereo 70 şi sunt rotunjite la 1 milimetru.

*** Distanţa dintre puncte este formată din segmente cumulate ce sunt mai mici decât valoarea 1 milimetru.

**DATE DESPRE IMOBILUL NR. 6864**

Oficiul de Cadastru și Publicitate Imobiliară ALBA
Biroul de Cadastru și Publicitate Imobiliară Alba Iulia

A. Partea I. Descrierea imobilului

TEREN Extravilan

Adresa: Jud. Alba

Nr. Crt	Nr cadastral Nr. topografic	Suprafața* (mp)	Observații / Referințe
A1		500	Sector cadastral:25 Teren neimprijmit;

B. Partea II. Proprietari și acte

Inscrieri privitoare la dreptul de proprietate și alte drepturi reale		Referințe
/		
Act Administrativ nr. 1782/272, din 01/08/1994 emis de CJPSDDPAT ALBA;		
B1	Intabulare, drept de PROPRIETATE, dobandit prin Reconstituire, cota actuala 1/1 1) MIHAILĂ A SIMON	A1
Act Administrativ nr. 6277, din 06/08/2024 emis de PRIMARIA SIBOT;		
B2	Se noteaza posesia factica in favoarea lui 1) STUPARU RÎNGHET NICOLAE 2) STUPARU RÎNGHET LUCIA	A1

C. Partea III. SARCINI .

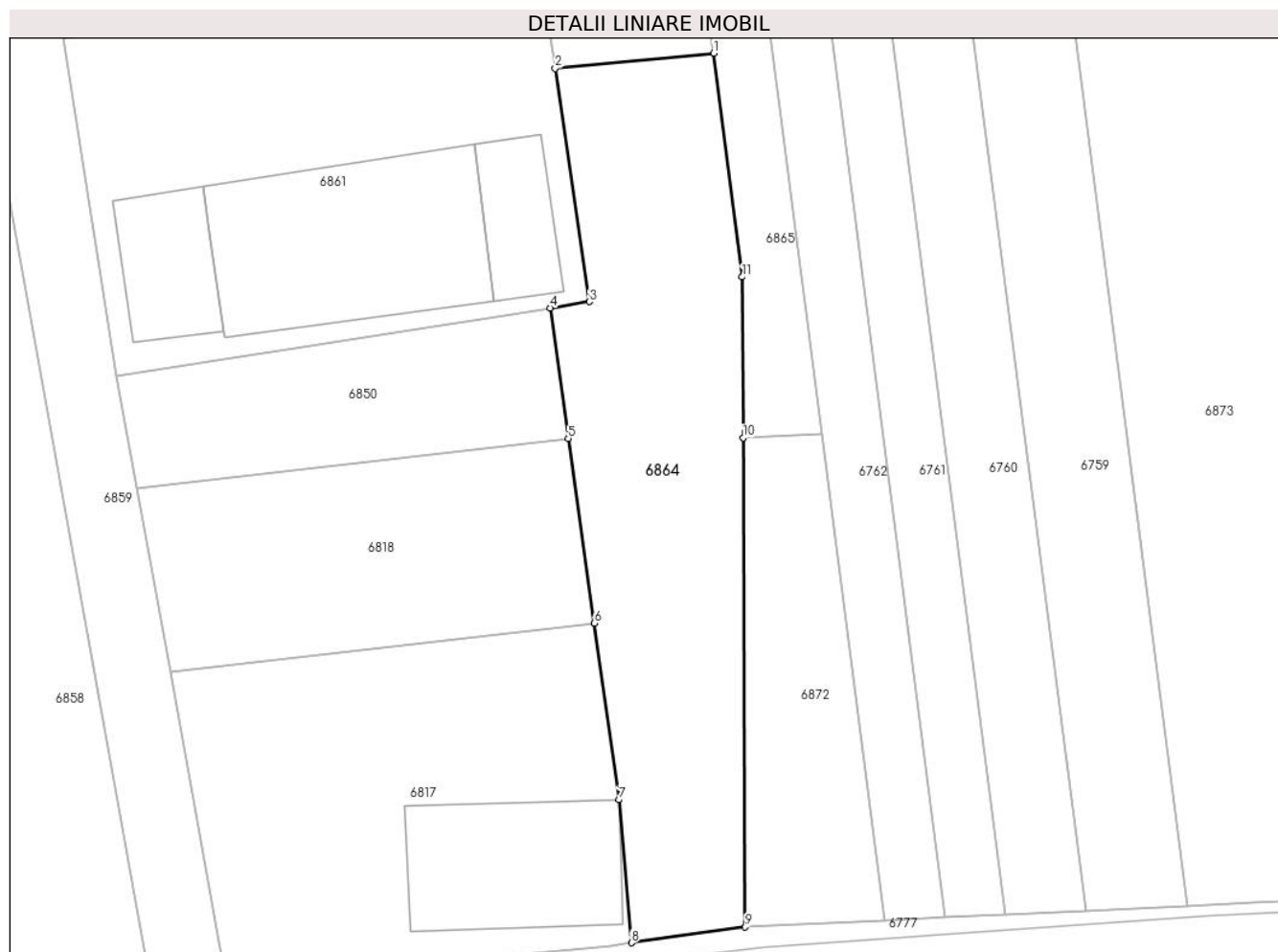
Inscrieri privind dezmembramintele dreptului de proprietate, drepturi reale de garanție și sarcini	Referințe
NU SUNT	

Anexa Nr. 1 La Partea I

Teren

Nr cadastral	Suprafața (mp)*	Observații / Referințe
	500	

* Suprafața este determinată în planul de proiecție Stereo 70.



Date referitoare la teren

Crt	Categorie folosință	Intravilan	Suprafața (mp)	Tarla	Parcelă	Nr. topo	Observații / Referințe
1	livada	NU	500	-	871/2	-	

Lungime Segmente

1) Valorile lungimilor segmentelor sunt obținute din proiecție în plan.

Punct început	X / Y	Punct sfârșit	X / Y	Lungime segment (** (m)
1	371.431,012 496.162,704	2	371.421,329 496.161,777	9.727
2	371.421,329 496.161,777	3	371.423,405 496.147,515	14.412
3	371.423,405 496.147,515	4	371.421,008 496.147,14	2.426
4	371.421,008 496.147,14	5	371.422,129 496.139,155	8.063
5	371.422,129 496.139,155	6	371.423,713 496.127,869	11.397

Punct început	X / Y	Punct sfârșit	X / Y	Lungime segment (** (m)
6	371.423,713 496.127,869	7	371.425,228 496.117,071	10.904
7	371.425,228 496.117,071	8	371.425,99 496.108,326	8.778
8	371.425,99 496.108,326	9	371.432,956 496.109,288	7.032
9	371.432,956 496.109,288	10	371.432,818 496.139,197	29.909
10	371.432,818 496.139,197	11	371.432,772 496.149,031	9.834
11	371.432,772 496.149,031	1	371.431,012 496.162,704	13.786

** Lungimile segmentelor sunt determinate în planul de proiecție Stereo 70 și sunt rotunjite la 1 milimetru.

*** Distanța dintre puncte este formată din segmente cumulate ce sunt mai mici decât valoarea 1 milimetru.

**DATE DESPRE IMOBILUL NR. 6865**

Oficiul de Cadastru și Publicitate Imobiliară ALBA
Biroul de Cadastru și Publicitate Imobiliară Alba Iulia

A. Partea I. Descrierea imobilului

TEREN Extravilan

Adresa: Jud. Alba

Nr. Crt	Nr cadastral Nr. topografic	Suprafața* (mp)	Observații / Referințe
A1		200	Sector cadastral:25 Teren neimpregmuit;

B. Partea II. Proprietari și acte

Inscrieri privitoare la dreptul de proprietate și alte drepturi reale	Referințe
/	
Act Administrativ nr. 6448/838, din 24/05/1995 emis de CJPSDDPAT ALBA;	
B1	A1
Intabulare, drept de PROPRIETATE, dobandit prin Reconstituire, cota actuala 1/1 1) MAY S MARELENA	

C. Partea III. SARCINI .

Inscrieri privind dezmembramintele dreptului de proprietate, drepturi reale de garanție și sarcini	Referințe
NU SUNT	

Anexa Nr. 1 La Partea I

Teren

Nr cadastral	Suprafața (mp)*	Observații / Referințe
	200	

* Suprafața este determinată în planul de proiecție Stereo 70.



Date referitoare la teren

Crt	Categorie folosință	Intravilan	Suprafața (mp)	Tarla	Parcelă	Nr. topo	Observații / Referințe
1	vie	NU	200	-	861/8a	-	

Lungime Segmente

1) Valorile lungimilor segmentelor sunt obținute din proiecție în plan.

Punct început	X / Y	Punct sfârșit	X / Y	Lungime segment (** (m)
1	371.437,658 496.139,428	2	371.431,082 496.190,5	51.494
2	371.431,082 496.190,5	3	371.426,906 496.190,382	4.178
3	371.426,906 496.190,382	4	371.431,012 496.162,704	27.981
4	371.431,012 496.162,704	5	371.432,772 496.149,031	13.786
5	371.432,772 496.149,031	6	371.432,818 496.139,197	9.834

Punct început	X / Y	Punct sfârșit	X / Y	Lungime segment (** (m)
6	371.432,818 496.139,197	1	371.437,658 496.139,428	4.846

** Lungimile segmentelor sunt determinate în planul de proiecție Stereo 70 și sunt rotunjite la 1 milimetru.

*** Distanța dintre puncte este formată din segmente cumulate ce sunt mai mici decât valoarea 1 milimetru.

**DATE DESPRE IMOBILUL NR. 6872**

Oficiul de Cadastru și Publicitate Imobiliară ALBA
Biroul de Cadastru și Publicitate Imobiliară Alba Iulia

A. Partea I. Descrierea imobilului

TEREN Extravilan

Adresa: Jud. Alba

Nr. Crt	Nr cadastral Nr. topografic	Suprafața* (mp)	Observații / Referințe
A1		200	Sector cadastral:25 Teren neimprejmuit;

B. Partea II. Proprietari și acte

Inscrieri privitoare la dreptul de proprietate și alte drepturi reale	Referințe
/	
Act Administrativ nr. 6448/838, din 24/05/1995 emis de CJPSDDPAT ALBA;	
B1	A1
Intabulare, drept de PROPRIETATE, dobandit prin Reconstituire, cota actuala 1/1 1) MAY S MARELENA	

C. Partea III. SARCINI .

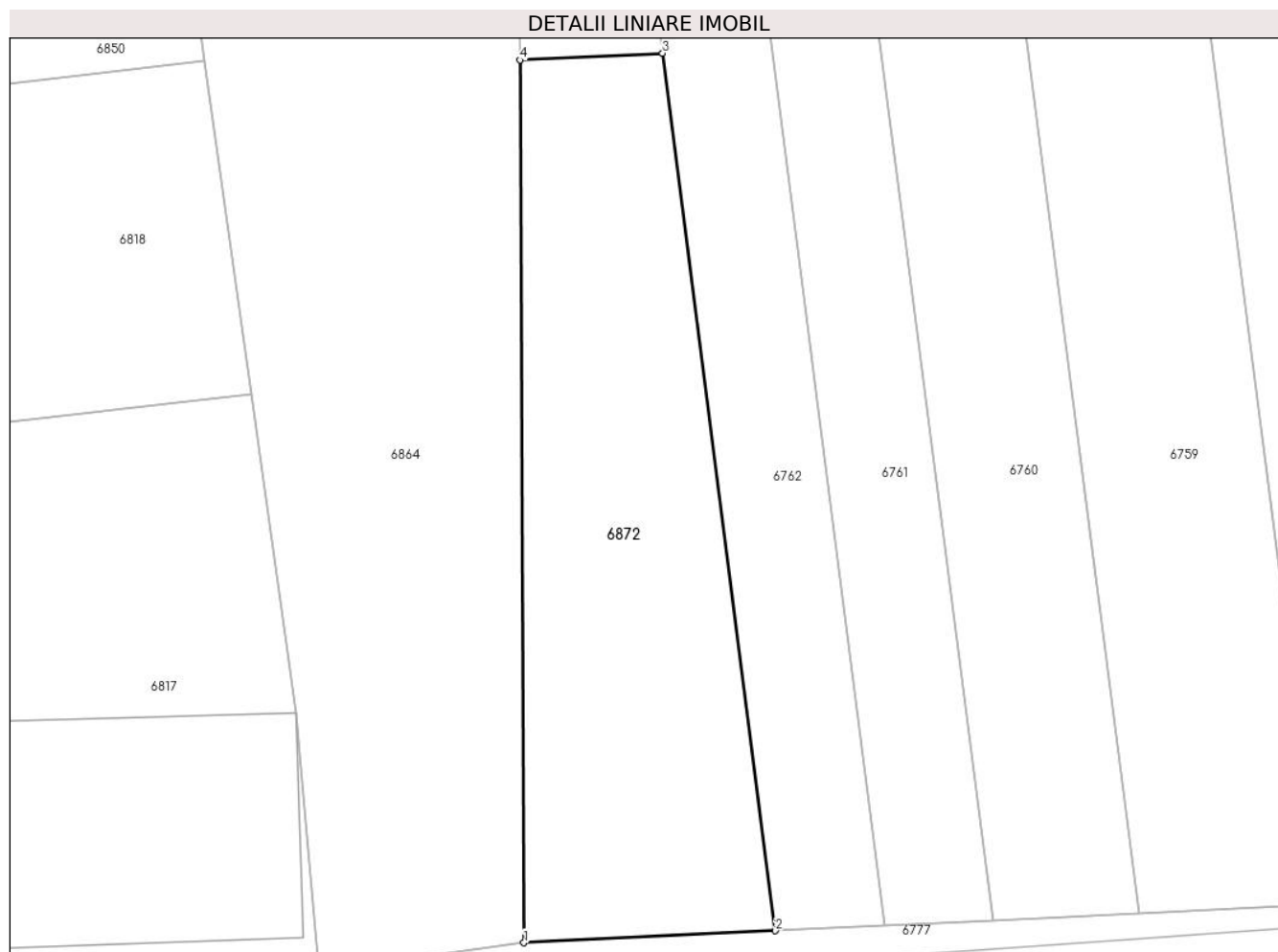
Inscrieri privind dezmembramintele dreptului de proprietate, drepturi reale de garanție și sarcini	Referințe
NU SUNT	

Anexa Nr. 1 La Partea I

Teren

Nr cadastral	Suprafața (mp)*	Observații / Referințe
	200	

* Suprafața este determinată în planul de proiecție Stereo 70.



Date referitoare la teren

Crt	Categorie folosință	Intra vilan	Suprafața (mp)	Tarla	Parcelă	Nr. topo	Observații / Referințe
1	altele	NU	200	-	861/8a	-	

Lungime Segmente

1) Valorile lungimilor segmentelor sunt obținute din proiecție în plan.

Punct început	X / Y	Punct sfârșit	X / Y	Lungime segment (** (m)
1	371.432,956 496.109,288	2	371.441,486 496.109,694	8.54
2	371.441,486 496.109,694	3	371.437,658 496.139,428	29.979
3	371.437,658 496.139,428	4	371.432,818 496.139,197	4.846
4	371.432,818 496.139,197	1	371.432,956 496.109,288	29.91

** Lungimile segmentelor sunt determinate în planul de proiecție Stereo 70 și sunt rotunjite la 1 milimetru.

***** Distanţa dintre puncte este formată din segmente cumulate ce sunt mai mici decât valoarea 1 milimetru.**

**DATE DESPRE IMOBILUL NR. 6873**

Oficiul de Cadastru și Publicitate Imobiliară ALBA
Biroul de Cadastru și Publicitate Imobiliară Alba Iulia

A. Partea I. Descrierea imobilului

TEREN Extravilan

Adresa: Jud. Alba

Nr. Crt	Nr cadastral Nr. topografic	Suprafața* (mp)	Observații / Referințe
A1		2.151	Sector cadastral:25 Teren neimprejmut;

B. Partea II. Proprietari și acte

Inscrieri privitoare la dreptul de proprietate și alte drepturi reale		Referințe
/		
Act Normativ nr. 7, din 13/03/1996 emis de Parlamentul Romaniei;		
B1	Inscrierea posesiei, drept de PROPRIETATE, dobandit prin Lege, cota actuala 1/1 1) NEIDENTIFICAT NEIDENTIFICAT	A1
Act Normativ nr. 7, din 13/03/1996 emis de Parlamentul Romaniei (art,13 alin.(14));		
B2	Se noteaza mentiunea proprietar neidentificat, rezerva comisiei locale de fond funciar.	A1

C. Partea III. SARCINI .

Inscrieri privind dezmembramintele dreptului de proprietate, drepturi reale de garanție și sarcini	Referințe
NU SUNT	

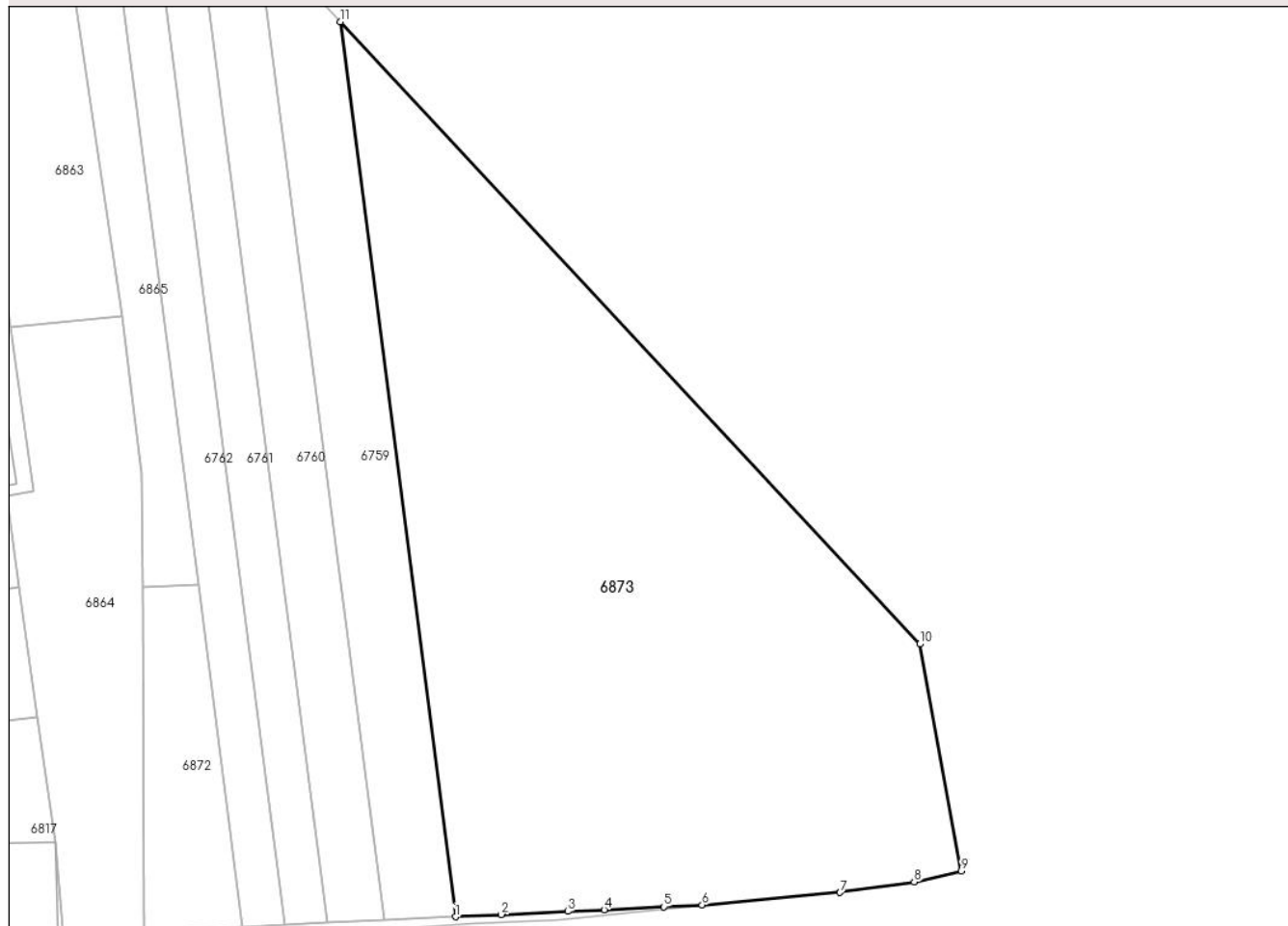
Anexa Nr. 1 La Partea I

Teren

Nr cadastral	Suprafața (mp)*	Observații / Referințe
	2.151	

* Suprafața este determinată în planul de proiecție Stereo 70.

DETALII LINIARE IMOBIL



Date referitoare la teren

Crt	Categorie folosință	Intravilan	Suprafața (mp)	Tarla	Parcelă	Nr. topo	Observații / Referințe
1	faneata	NU	2.151	-	-	-	

Lungime Segmente

1) Valorile lungimilor segmentelor sunt obținute din proiecție în plan.

Punct început	X / Y	Punct sfârșit	X / Y	Lungime segment (** (m)
1	371.460,014 496.110,578	2	371.463,983 496.110,768	3.974
2	371.463,983 496.110,768	3	371.469,763 496.111,043	5.787
3	371.469,763 496.111,043	4	371.472,92 496.111,194	3.161
4	371.472,92 496.111,194	5	371.478,103 496.111,441	5.188
5	371.478,103 496.111,441	6	371.481,433 496.111,6	3.334

Punct început	X / Y	Punct sfârșit	X / Y	Lungime segment (** (m)
6	371.481,433 496.111,6	7	371.493,406 496.112,68	12.022
7	371.493,406 496.112,68	8	371.499,859 496.113,614	6.52
8	371.499,859 496.113,614	9	371.503,937 496.114,56	4.186
9	371.503,937 496.114,56	10	371.500,332 496.134,253	20.02
10	371.500,332 496.134,253	11	371.450,012 496.188,278	73.83
11	371.450,012 496.188,278	1	371.460,014 496.110,578	78.341

** Lungimile segmentelor sunt determinate în planul de proiecție Stereo 70 și sunt rotunjite la 1 milimetru.

*** Distanța dintre puncte este formată din segmente cumulate ce sunt mai mici decât valoarea 1 milimetru.

**DATE DESPRE IMOBILUL NR. 6874**

Oficiul de Cadastru și Publicitate Imobiliară ALBA
Biroul de Cadastru și Publicitate Imobiliară Alba Iulia

A. Partea I. Descrierea imobilului

TEREN Extravilan

Adresa: Jud. Alba

Nr. Crt	Nr cadastral Nr. topografic	Suprafața* (mp)	Observații / Referințe
A1		46	Sector cadastral:25 Teren neimprejmut;

B. Partea II. Proprietari și acte

Inscrieri privitoare la dreptul de proprietate și alte drepturi reale		Referințe
/		
Act Normativ nr. 7, din 13/03/1996 emis de Parlamentul Romaniei;		
B1	Inscrierea posesiei, drept de PROPRIETATE, dobandit prin Lege, cota actuala 1/1 1) NEIDENTIFICAT NEIDENTIFICAT	A1
Act Normativ nr. 7, din 13/03/1996 emis de Parlamentul Romaniei (art,13 alin.(15));		
B2	Se noteaza mentiunea proprietar neidentificat,	A1

C. Partea III. SARCINI .

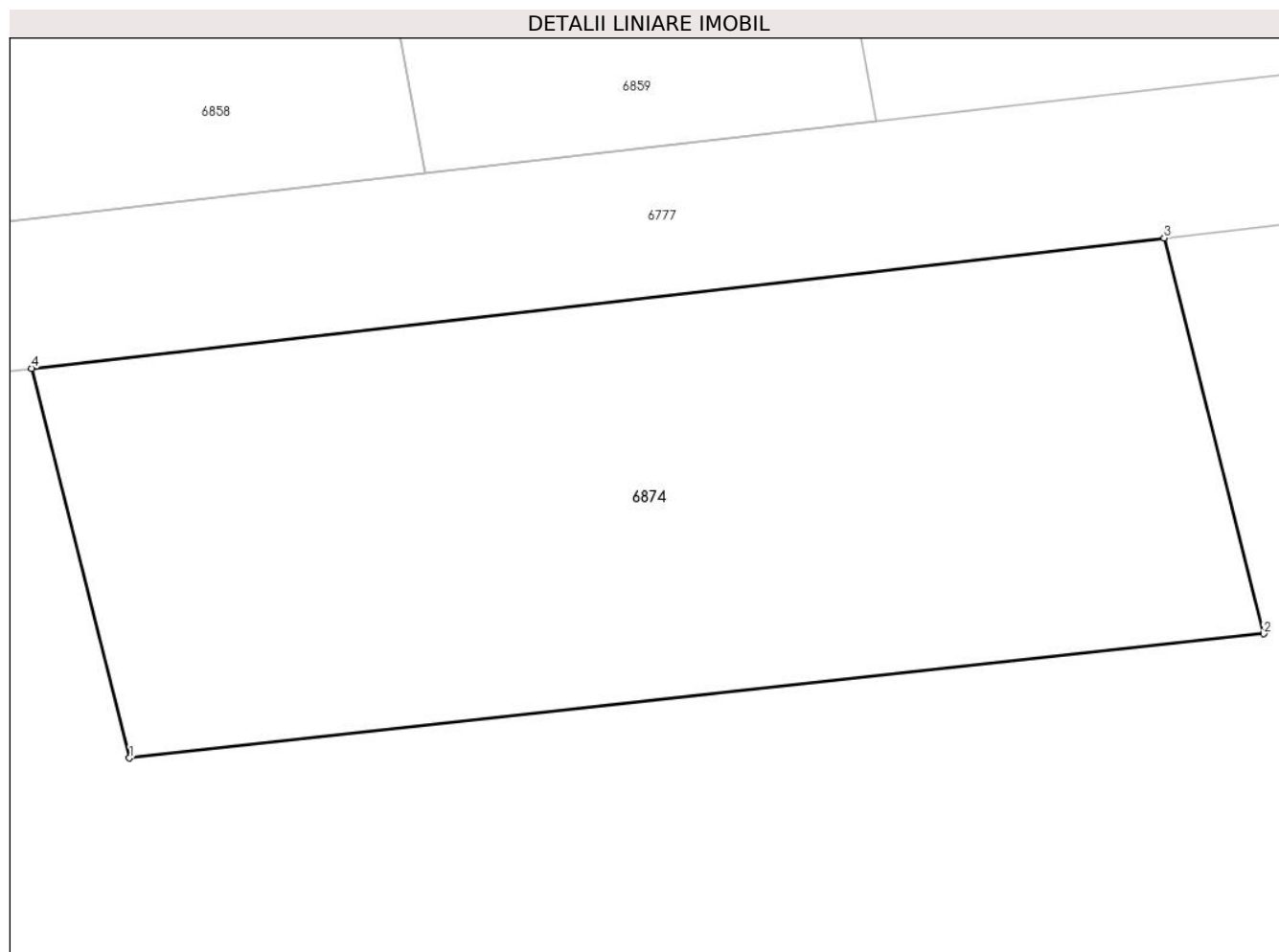
Inscrieri privind dezmembramintele dreptului de proprietate, drepturi reale de garanție și sarcini	Referințe
NU SUNT	

Anexa Nr. 1 La Partea I

Teren

Nr cadastral	Suprafața (mp)*	Observații / Referințe
	46	

* Suprafața este determinată în planul de proiecție Stereo 70.



Date referitoare la teren

Crt	Categorie folosință	Intravilan	Suprafața (mp)	Tarla	Parcelă	Nr. topo	Observații / Referințe
1	altele	NU	46	-	-	-	

Lungime Segmente

1) Valorile lungimilor segmentelor sunt obținute din proiecție în plan.

Punct început	X / Y	Punct sfârșit	X / Y	Lungime segment (** (m)
1	371.393,735 496.099,347	2	371.405,146 496.100,596	11.479
2	371.405,146 496.100,596	3	371.404,144 496.104,576	4.104
3	371.404,144 496.104,576	4	371.392,749 496.103,266	11.47
4	371.392,749 496.103,266	1	371.393,735 496.099,347	4.041

** Lungimile segmentelor sunt determinate în planul de proiecție Stereo 70 și sunt rotunjite la 1 milimetru.

***** Distanţa dintre puncte este formată din segmente cumulate ce sunt mai mici decât valoarea 1 milimetru.**

**DATE DESPRE IMOBILUL NR. 6875**

Oficiul de Cadastru și Publicitate Imobiliară ALBA
Biroul de Cadastru și Publicitate Imobiliară Alba Iulia

A. Partea I. Descrierea imobilului

TEREN Extravilan

Adresa: Jud. Alba

Nr. Crt	Nr cadastral Nr. topografic	Suprafața* (mp)	Observații / Referințe
A1		75	Sector cadastral:25 Teren neimprejmut;

B. Partea II. Proprietari și acte

Inscrieri privitoare la dreptul de proprietate și alte drepturi reale		Referințe
/		
Act Normativ nr. 7, din 13/03/1996 emis de Parlamentul Romaniei;		
B1	Inscrierea posesiei, drept de PROPRIETATE, dobandit prin Lege, cota actuala 1/1 1) NEIDENTIFICAT NEIDENTIFICAT	A1
Act Normativ nr. 7, din 13/03/1996 emis de Parlamentul Romaniei (art,13 alin.(15));		
B2	Se noteaza mentiunea proprietar neidentificat,	A1

C. Partea III. SARCINI .

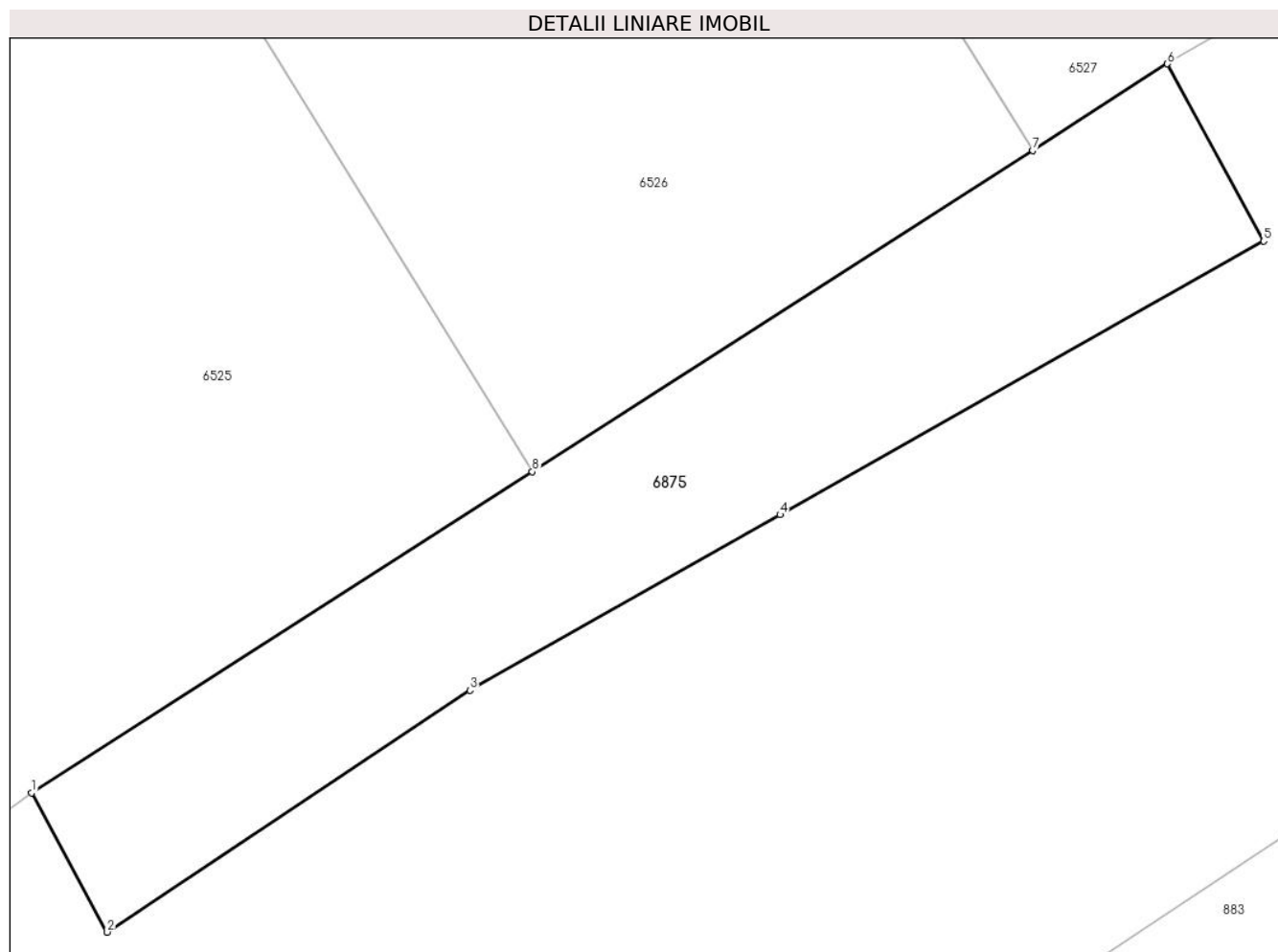
Inscrieri privind dezmembramintele dreptului de proprietate, drepturi reale de garanție și sarcini	Referințe
NU SUNT	

Anexa Nr. 1 La Partea I

Teren

Nr cadastral	Suprafața (mp)*	Observații / Referințe
	75	

* Suprafața este determinată în planul de proiecție Stereo 70.



Date referitoare la teren

Crt	Categorie folosință	Intravilan	Suprafața (mp)	Tarla	Parcelă	Nr. topo	Observații / Referințe
1	altele	NU	75	-	-	-	

Lungime Segmente

1) Valorile lungimilor segmentelor sunt obținute din proiecție în plan.

Punct început	X / Y	Punct sfârșit	X / Y	Lungime segment (** (m)
1	370.927,028 495.884,942	2	370.928,404 495.882,412	2.88
2	370.928,404 495.882,412	3	370.934,994 495.886,804	7.92
3	370.934,994 495.886,804	4	370.940,634 495.889,994	6.479
4	370.940,634 495.889,994	5	370.949,422 495.894,965	10.097
5	370.949,422 495.894,965	6	370.947,673 495.898,184	3.664

Punct început	X / Y	Punct sfârșit	X / Y	Lungime segment (** (m)
6	370.947,673 495.898,184	7	370.945,223 495.896,613	2.91
7	370.945,223 495.896,613	8	370.936,126 495.890,778	10.808
8	370.936,126 495.890,778	1	370.927,028 495.884,942	10.808

** Lungimile segmentelor sunt determinate în planul de proiecție Stereo 70 și sunt rotunjite la 1 milimetru.

*** Distanța dintre puncte este formată din segmente cumulate ce sunt mai mici decât valoarea 1 milimetru.

**DATE DESPRE IMOBILUL NR. 7153**

Oficiul de Cadastru și Publicitate Imobiliară ALBA
Biroul de Cadastru și Publicitate Imobiliară Alba Iulia

A. Partea I. Descrierea imobilului

TEREN Extravilan

Adresa: Jud. Alba

Nr. Crt	Nr cadastral Nr. topografic	Suprafața* (mp)	Observații / Referințe
A1		500	Sector cadastral:25 Teren neimprijmit;

B. Partea II. Proprietari și acte

Inscrieri privitoare la dreptul de proprietate și alte drepturi reale		Referințe
/		
Act Normativ nr. 7, din 13/03/1996 emis de Parlamentul Romaniei;		
B1	Inscrierea posesiei, drept de PROPRIETATE, dobandit prin Lege, cota actuala 1/1 1) NEIDENTIFICAT NEIDENTIFICAT	A1
Act Normativ nr. 7, din 13/03/1996 emis de Parlamentul Romaniei (art,13 alin.(14));		
B2	Se noteaza mentiunea proprietar neidentificat, rezerva comisiei locale de fond funciar.	A1

C. Partea III. SARCINI .

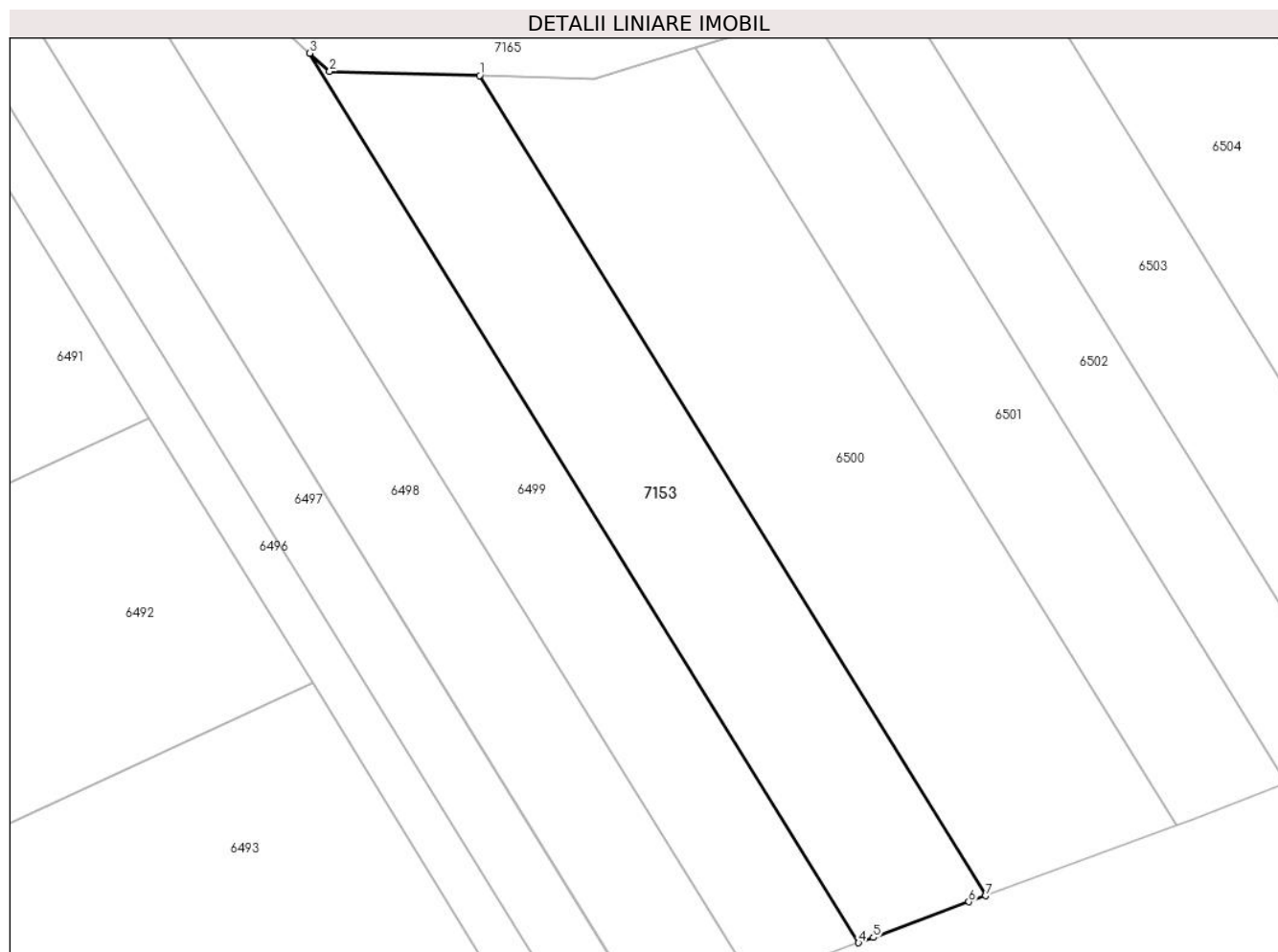
Inscrieri privind dezmembramintele dreptului de proprietate, drepturi reale de garanție și sarcini	Referințe
NU SUNT	

Anexa Nr. 1 La Partea I

Teren

Nr cadastral	Suprafața (mp)*	Observații / Referințe
	500	

* Suprafața este determinată în planul de proiecție Stereo 70.



Date referitoare la teren

Crt	Categorie folosință	Intravilan	Suprafața (mp)	Tarla	Parcelă	Nr. topo	Observații / Referințe
1	vie	NU	500	-	812	-	

Lungime Segmente

1) Valorile lungimilor segmentelor sunt obținute din proiecție în plan.

Punct început	X / Y	Punct sfârșit	X / Y	Lungime segment (** (m)
1	370.711,304 495.828,395	2	370.702,074 495.828,647	9.234
2	370.702,074 495.828,647	3	370.700,85 495.829,768	1.66
3	370.700,85 495.829,768	4	370.734,632 495.775,059	64.298
4	370.734,632 495.775,059	5	370.735,538 495.775,391	0.966
5	370.735,538 495.775,391	6	370.741,421 495.777,575	6.275

Punct început	X / Y	Punct sfârșit	X / Y	Lungime segment (** (m)
6	370.741,421 495.777,575	7	370.742,45 495.777,952	1.096
7	370.742,45 495.777,952	1	370.711,304 495.828,395	59.283

** Lungimile segmentelor sunt determinate în planul de proiecție Stereo 70 și sunt rotunjite la 1 milimetru.

*** Distanța dintre puncte este formată din segmente cumulate ce sunt mai mici decât valoarea 1 milimetru.

**DATE DESPRE IMOBILUL NR. 7154**

Oficiul de Cadastru și Publicitate Imobiliară ALBA
Biroul de Cadastru și Publicitate Imobiliară Alba Iulia

A. Partea I. Descrierea imobilului

TEREN Extravilan

Adresa: Jud. Alba

Nr. Crt	Nr cadastral Nr. topografic	Suprafața* (mp)	Observații / Referințe
A1		500	Sector cadastral:25 Teren neimprejmuit;

B. Partea II. Proprietari și acte

Inscrieri privitoare la dreptul de proprietate și alte drepturi reale	Referințe
/	
Act Administrativ nr. 7107/1470, din 11/10/1996 emis de CJPSDPAT ALBA;	
B1	A1
Intabulare, drept de PROPRIETATE, dobandit prin Reconstituire, cota actuala 1/1 1) BUCUR A IOAN	

C. Partea III. SARCINI .

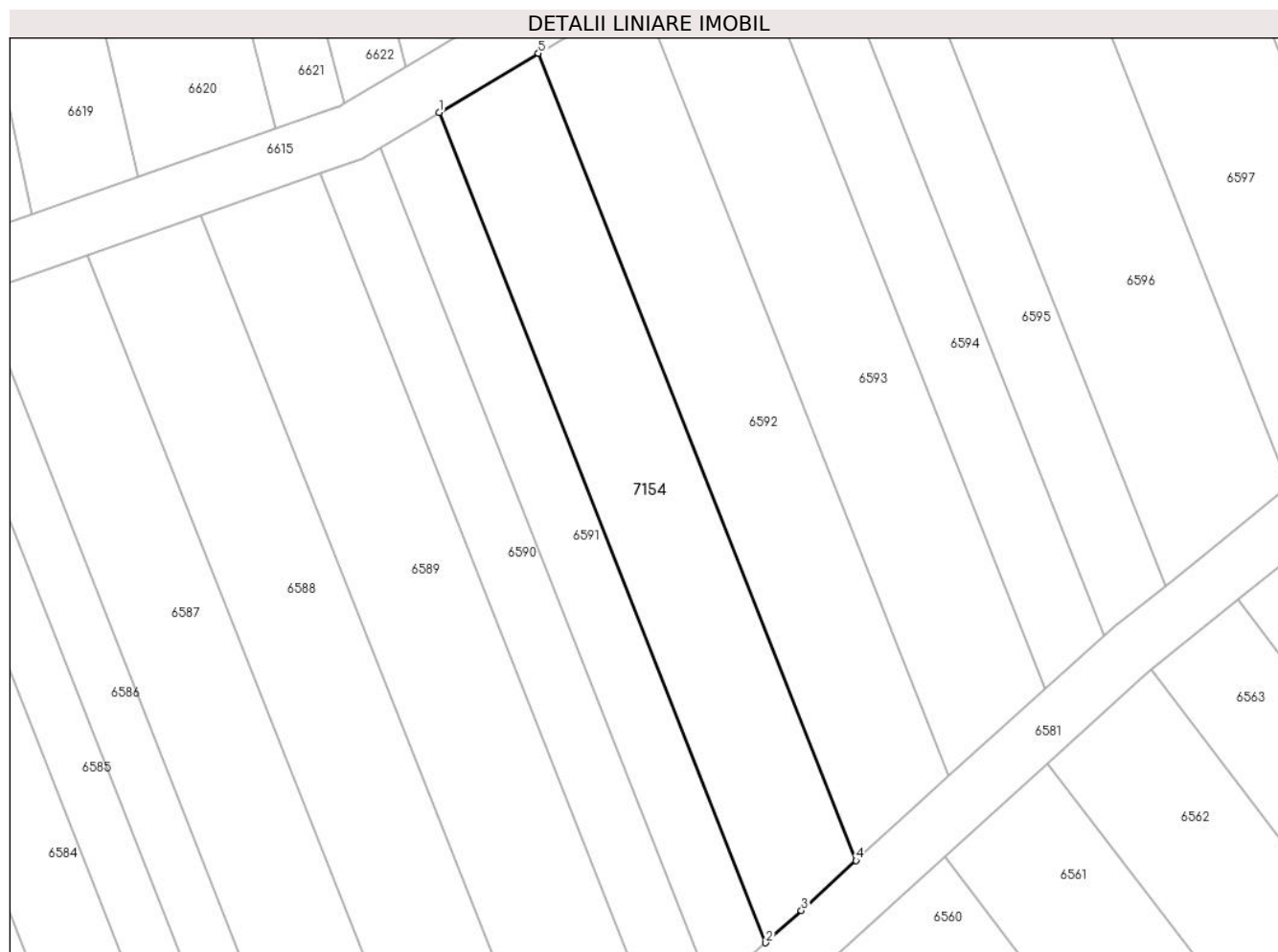
Inscrieri privind dezmembramintele dreptului de proprietate, drepturi reale de garanție și sarcini	Referințe
NU SUNT	

Anexa Nr. 1 La Partea I

Teren

Nr cadastral	Suprafața (mp)*	Observații / Referințe
	500	

* Suprafața este determinată în planul de proiecție Stereo 70.



Date referitoare la teren

Crt	Categorie folosință	Intravilan	Suprafața (mp)	Tarla	Parcelă	Nr. topo	Observații / Referințe
1	arabil	NU	500	-	890/2	-	IN TP NR PARCELA 890/10

Lungime Segmente

1) Valorile lungimilor segmentelor sunt obținute din proiecție în plan.

Punct început	X / Y	Punct sfârșit	X / Y	Lungime segment (** (m)
1	370.786,402 496.044,424	2	370.809,464 495.985,856	62.945
2	370.809,464 495.985,856	3	370.811,976 495.988,138	3.393
3	370.811,976 495.988,138	4	370.815,839 495.991,649	5.22
4	370.815,839 495.991,649	5	370.793,41 496.048,61	61.218
5	370.793,41 496.048,61	1	370.786,402 496.044,424	8.162

**** Lungimile segmentelor sunt determinate în planul de proiecţie Stereo 70 şi sunt rotunjite la 1 milimetru.**

***** Distanţa dintre puncte este formată din segmente cumulate ce sunt mai mici decât valoarea 1 milimetru.**

**DATE DESPRE IMOBILUL NR. 7158**

Oficiul de Cadastru și Publicitate Imobiliară ALBA
Biroul de Cadastru și Publicitate Imobiliară Alba Iulia

A. Partea I. Descrierea imobilului

TEREN Extravilan

Adresa: Jud. Alba

Nr. Crt	Nr cadastral Nr. topografic	Suprafața* (mp)	Observații / Referințe
A1		946	Sector cadastral:25 Teren neimprejmit;

B. Partea II. Proprietari și acte

Inscrieri privitoare la dreptul de proprietate și alte drepturi reale		Referințe
/		
Act Normativ nr. 7, din 13/03/1996 emis de Parlamentul Romaniei;		
B1	Inscrierea posesiei, drept de PROPRIETATE, dobandit prin Lege, cota actuala 1/1 1) NEIDENTIFICAT NEIDENTIFICAT	A1
Act Normativ nr. 7, din 13/03/1996 emis de Parlamentul Romaniei (art,13 alin.(14));		
B2	Se noteaza mentiunea proprietar neidentificat, rezerva comisiei locale de fond funciar.	A1

C. Partea III. SARCINI .

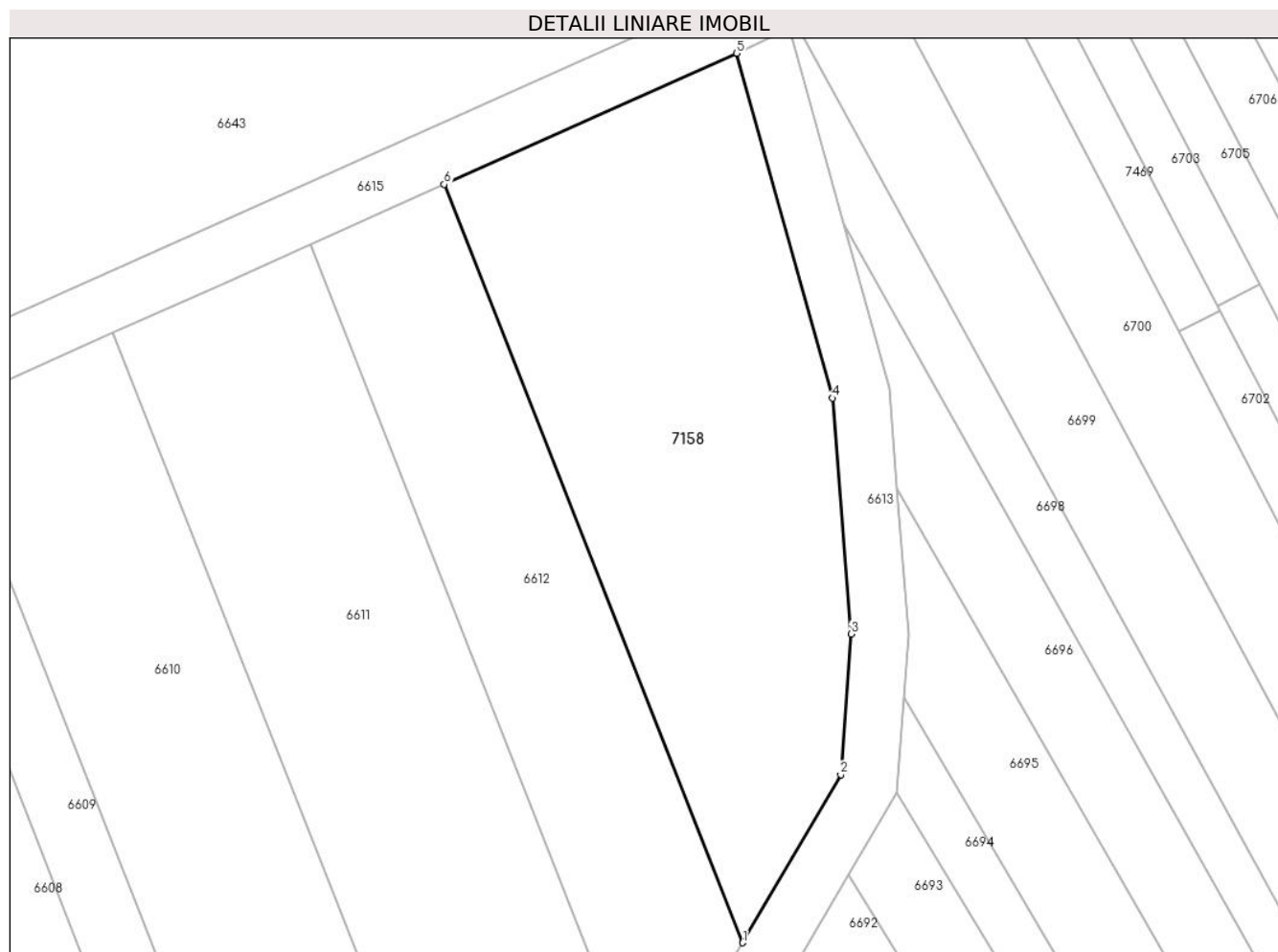
Inscrieri privind dezmembramintele dreptului de proprietate, drepturi reale de garanție și sarcini	Referințe
NU SUNT	

Anexa Nr. 1 La Partea I

Teren

Nr cadastral	Suprafața (mp)*	Observații / Referințe
	946	

* Suprafața este determinată în planul de proiecție Stereo 70.



Date referitoare la teren

Crt	Categorie folosință	Intravilan	Suprafața (mp)	Tarla	Parcelă	Nr. topo	Observații / Referințe
1	faneata	NU	946	-	-	-	

Lungime Segmente

1) Valorile lungimilor segmentelor sunt obținute din proiecție în plan.

Punct început	X / Y	Punct sfârșit	X / Y	Lungime segment (** (m)
1	370.964,958 496.092,674	2	370.971,824 496.104,41	13.597
2	370.971,824 496.104,41	3	370.972,551 496.114,228	9.844
3	370.972,551 496.114,228	4	370.971,26 496.130,701	16.524
4	370.971,26 496.130,701	5	370.964,536 496.154,775	24.995
5	370.964,536 496.154,775	6	370.944,111 496.145,618	22.384

Punct început	X / Y	Punct sfârșit	X / Y	Lungime segment (** (m)
6	370.944,111 496.145,618	1	370.964,958 496.092,674	56.9

** Lungimile segmentelor sunt determinate în planul de proiecție Stereo 70 și sunt rotunjite la 1 milimetru.

*** Distanța dintre puncte este formată din segmente cumulate ce sunt mai mici decât valoarea 1 milimetru.

**DATE DESPRE IMOBILUL NR. 7159**

Oficiul de Cadastru și Publicitate Imobiliară ALBA
Biroul de Cadastru și Publicitate Imobiliară Alba Iulia

A. Partea I. Descrierea imobilului

TEREN Extravilan

Adresa: Jud. Alba

Nr. Crt	Nr cadastral Nr. topografic	Suprafața* (mp)	Observații / Referințe
A1		300	Sector cadastral:25 Teren neimprejmuit;

B. Partea II. Proprietari și acte

Inscrieri privitoare la dreptul de proprietate și alte drepturi reale		Referințe
/		
Act Administrativ nr. 147/85, din 16/03/1994 emis de CJPSDDPAT ALBA;		
B1	Intabulare, drept de PROPRIETATE, dobandit prin Reconstituire, cota actuala 1/1 1) IACOB T TRAIAN 2) IACOB TRAIAN REMUS 3) IACOB T IOAN 4) IACOB T NICOLAE 5) BOTA T EUFEMIA 6) TODORAN T SILVIA	A1

C. Partea III. SARCINI .

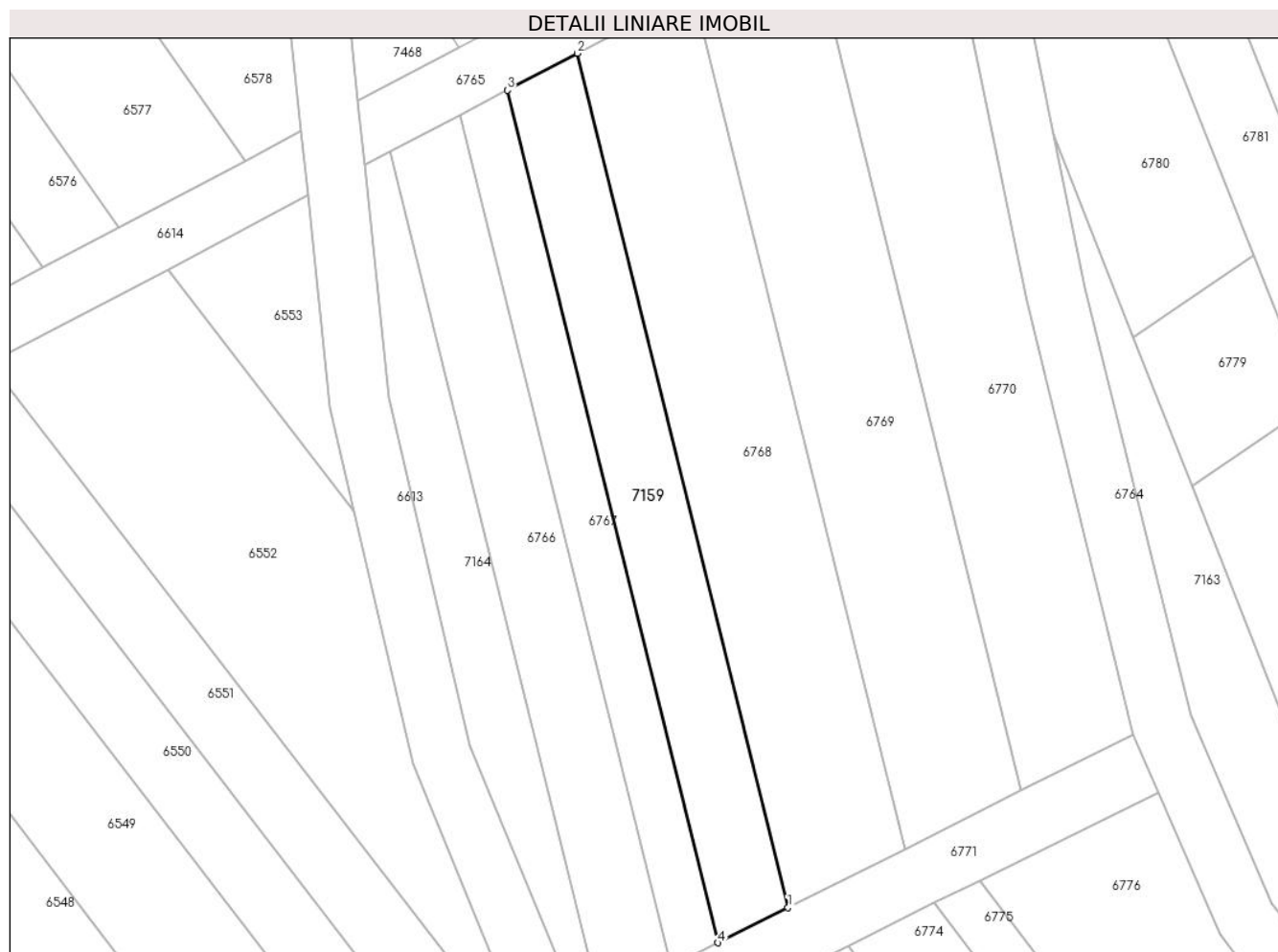
Inscrieri privind dezmembramintele dreptului de proprietate, drepturi reale de garanție și sarcini	Referințe
NU SUNT	

Anexa Nr. 1 La Partea I

Teren

Nr cadastral	Suprafața (mp)*	Observații / Referințe
	300	

* Suprafața este determinată în planul de proiecție Stereo 70.



Date referitoare la teren

Crt	Categorie folosință	Intravilan	Suprafața (mp)	Tarla	Parcelă	Nr. topo	Observații / Referințe
1	vie	NU	300	-	908/3	-	

Lungime Segmente

1) Valorile lungimilor segmentelor sunt obținute din proiecție în plan.

Punct început	X / Y	Punct sfârșit	X / Y	Lungime segment (** (m)
1	370.984,588 495.967,497	2	370.970,531 496.024,453	58.665
2	370.970,531 496.024,453	3	370.965,866 496.021,994	5.274
3	370.965,866 496.021,994	4	370.979,896 495.965,149	58.551
4	370.979,896 495.965,149	1	370.984,588 495.967,497	5.247

** Lungimile segmentelor sunt determinate în planul de proiecție Stereo 70 și sunt rotunjite la 1 milimetru.

***** Distanţa dintre puncte este formată din segmente cumulate ce sunt mai mici decât valoarea 1 milimetru.**

**DATE DESPRE IMOBILUL NR. 7160**

Oficiul de Cadastru și Publicitate Imobiliară ALBA
Biroul de Cadastru și Publicitate Imobiliară Alba Iulia

A. Partea I. Descrierea imobilului

TEREN Extravilan

Adresa: Jud. Alba

Nr. Crt	Nr cadastral Nr. topografic	Suprafața* (mp)	Observații / Referințe
A1		300	Sector cadastral:25 Teren neimprijmit;

B. Partea II. Proprietari și acte

Inscrieri privitoare la dreptul de proprietate și alte drepturi reale		Referințe
/		
Act Administrativ nr. 1782/245, din 12/07/1994 emis de CJPSDDPAT ALBA;		
B1	Intabulare, drept de PROPRIETATE, dobandit prin Reconstituire, cota actuala 1/1 1) PLEȘA I MARIA	A1
Act Administrativ nr. 6284, din 06/08/2024 emis de PRIMARIA SIBOT;		
B2	Se noteaza posesia factica in favoarea lui 1) STUPARU RÎNGHET NICOLAE 2) STUPARU RÎNGHET LUCIA	A1

C. Partea III. SARCINI .

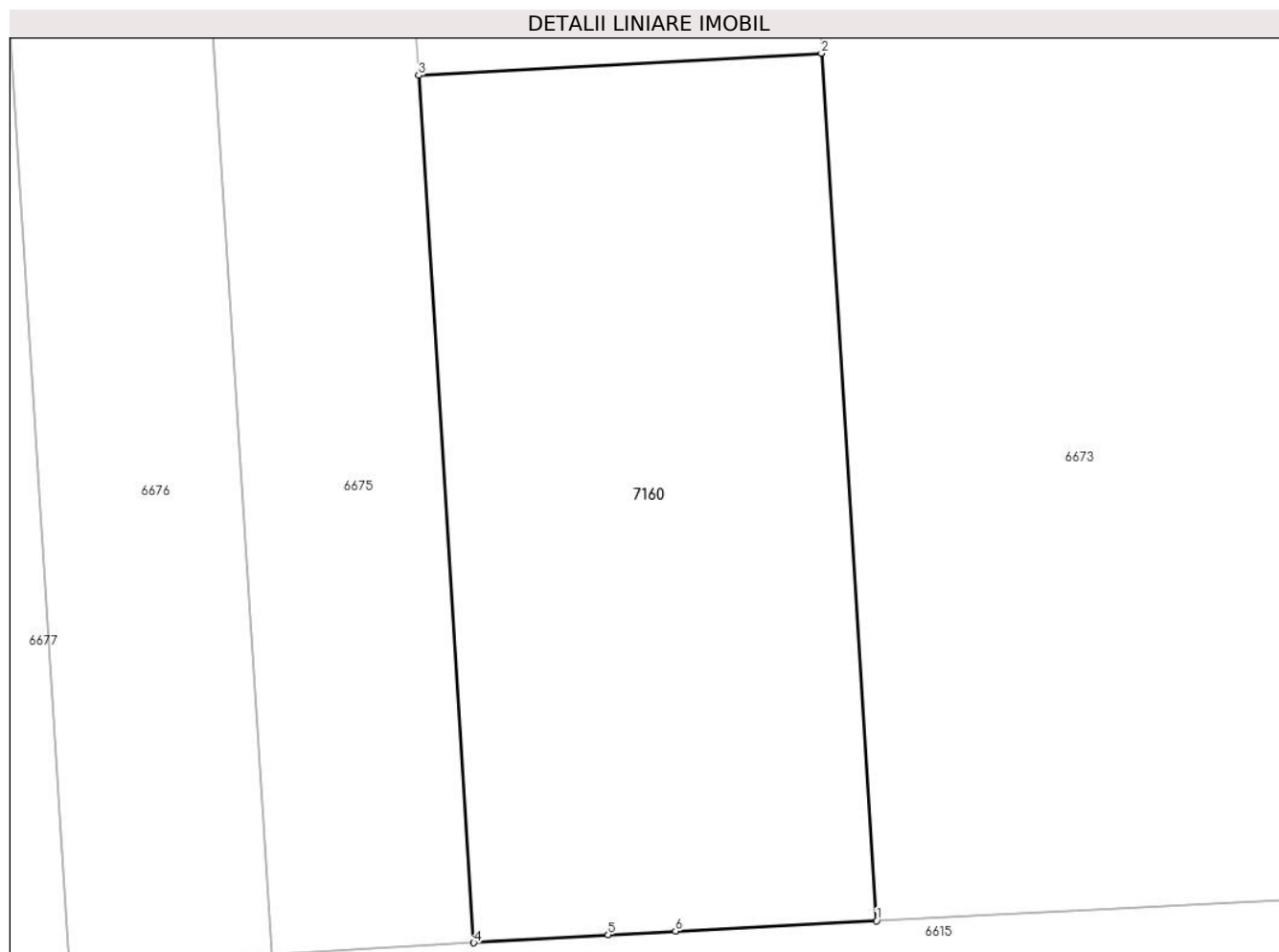
Inscrieri privind dezmembramintele dreptului de proprietate, drepturi reale de garanție și sarcini	Referințe
NU SUNT	

Anexa Nr. 1 La Partea I

Teren

Nr cadastral	Suprafața (mp)*	Observații / Referințe
	300	

* Suprafața este determinată în planul de proiecție Stereo 70.



Date referitoare la teren

Crt	Categorie folosință	Intra vilan	Suprafața (mp)	Tarla	Parcelă	Nr. topo	Observații / Referințe
1	vie	NU	300	-	853	-	

Lungime Segmente

1) Valorile lungimilor segmentelor sunt obținute din proiecție în plan.

Punct început	X / Y	Punct sfârșit	X / Y	Lungime segment (** (m)
1	371.238,199 496.226,026	2	371.236,587 496.251,39	25.415
2	371.236,587 496.251,39	3	371.224,8 496.250,746	11.804
3	371.224,8 496.250,746	4	371.226,412 496.225,382	25.415
4	371.226,412 496.225,382	5	371.230,346 496.225,613	3.941
5	371.230,346 496.225,613	6	371.232,312 496.225,722	1.968

Punct început	X / Y	Punct sfârşit	X / Y	Lungime segment (** (m)
6	371.232,312 496.225,722	1	371.238,199 496.226,026	5.895

** Lungimile segmentelor sunt determinate în planul de proiecţie Stereo 70 şi sunt rotunjite la 1 milimetru.

*** Distanţa dintre puncte este formată din segmente cumulate ce sunt mai mici decât valoarea 1 milimetru.

**DATE DESPRE IMOBILUL NR. 7161**

Oficiul de Cadastru și Publicitate Imobiliară ALBA
Biroul de Cadastru și Publicitate Imobiliară Alba Iulia

A. Partea I. Descrierea imobilului

TEREN Extravilan

Adresa: Jud. Alba

Nr. Crt	Nr cadastral Nr. topografic	Suprafața* (mp)	Observații / Referințe
A1		200	Sector cadastral:25 Teren neimprejmit;

B. Partea II. Proprietari și acte

Inscrieri privitoare la dreptul de proprietate și alte drepturi reale		Referințe
/		
Act Normativ nr. 7, din 13/03/1996 emis de Parlamentul Romaniei;		
B1	Inscrierea posesiei, drept de PROPRIETATE, dobandit prin Lege, cota actuala 1/1 1) NEIDENTIFICAT NEIDENTIFICAT	A1
Act Normativ nr. 7, din 13/03/1996 emis de Parlamentul Romaniei (art,13 alin.(14));		
B2	Se noteaza mentiunea proprietar neidentificat, rezerva comisiei locale de fond funciar.	A1

C. Partea III. SARCINI .

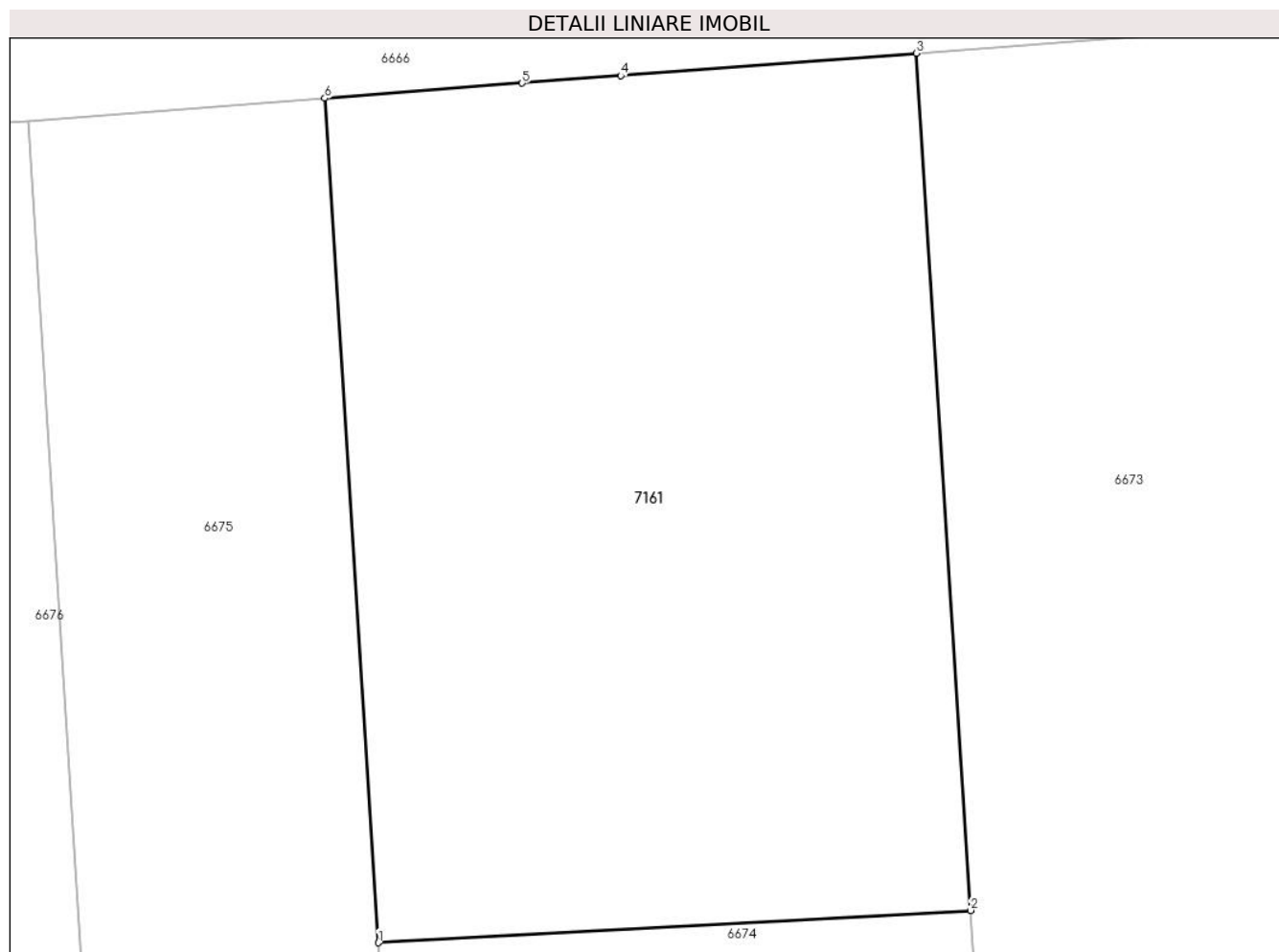
Inscrieri privind dezmembramintele dreptului de proprietate, drepturi reale de garanție și sarcini	Referințe
NU SUNT	

Anexa Nr. 1 La Partea I

Teren

Nr cadastral	Suprafața (mp)*	Observații / Referințe
	200	

* Suprafața este determinată în planul de proiecție Stereo 70.



Date referitoare la teren

Crt	Categorie folosință	Intra vilan	Suprafața (mp)	Tarla	Parcelă	Nr. topo	Observații / Referințe
1	faneata	NU	200	-	852/2	-	

Lungime Segmente

1) Valorile lungimilor segmentelor sunt obținute din proiecție în plan.

Punct început	X / Y	Punct sfârșit	X / Y	Lungime segment (** (m)
1	371.224,262 496.259,2	2	371.236,049 496.259,845	11.804
2	371.236,049 496.259,845	3	371.234,966 496.276,89	17.08
3	371.234,966 496.276,89	4	371.229,088 496.276,443	5.895
4	371.229,088 496.276,443	5	371.227,125 496.276,293	1.969
5	371.227,125 496.276,293	6	371.223,195 496.275,994	3.941

Punct început	X / Y	Punct sfârșit	X / Y	Lungime segment (** (m)
6	371.223,195 496.275,994	1	371.224,262 496.259,2	16.828

** Lungimile segmentelor sunt determinate în planul de proiecție Stereo 70 și sunt rotunjite la 1 milimetru.

*** Distanța dintre puncte este formată din segmente cumulate ce sunt mai mici decât valoarea 1 milimetru.

**DATE DESPRE IMOBILUL NR. 7162**

Oficiul de Cadastru și Publicitate Imobiliară ALBA
Biroul de Cadastru și Publicitate Imobiliară Alba Iulia

A. Partea I. Descrierea imobilului

TEREN Extravilan

Adresa: Jud. Alba

Nr. Crt	Nr cadastral Nr. topografic	Suprafața* (mp)	Observații / Referințe
A1		500	Sector cadastral:25 Teren neimprejmit;

B. Partea II. Proprietari și acte

Inscrieri privitoare la dreptul de proprietate și alte drepturi reale		Referințe
/		
Act Normativ nr. 7, din 13/03/1996 emis de Parlamentul Romaniei;		
B1	Inscrierea posesiei, drept de PROPRIETATE, dobandit prin Lege, cota actuala 1/1 1) NEIDENTIFICAT NEIDENTIFICAT	A1
Act Normativ nr. 7, din 13/03/1996 emis de Parlamentul Romaniei (art,13 alin.(14));		
B2	Se noteaza mentiunea proprietar neidentificat, rezerva comisiei locale de fond funciar.	A1

C. Partea III. SARCINI .

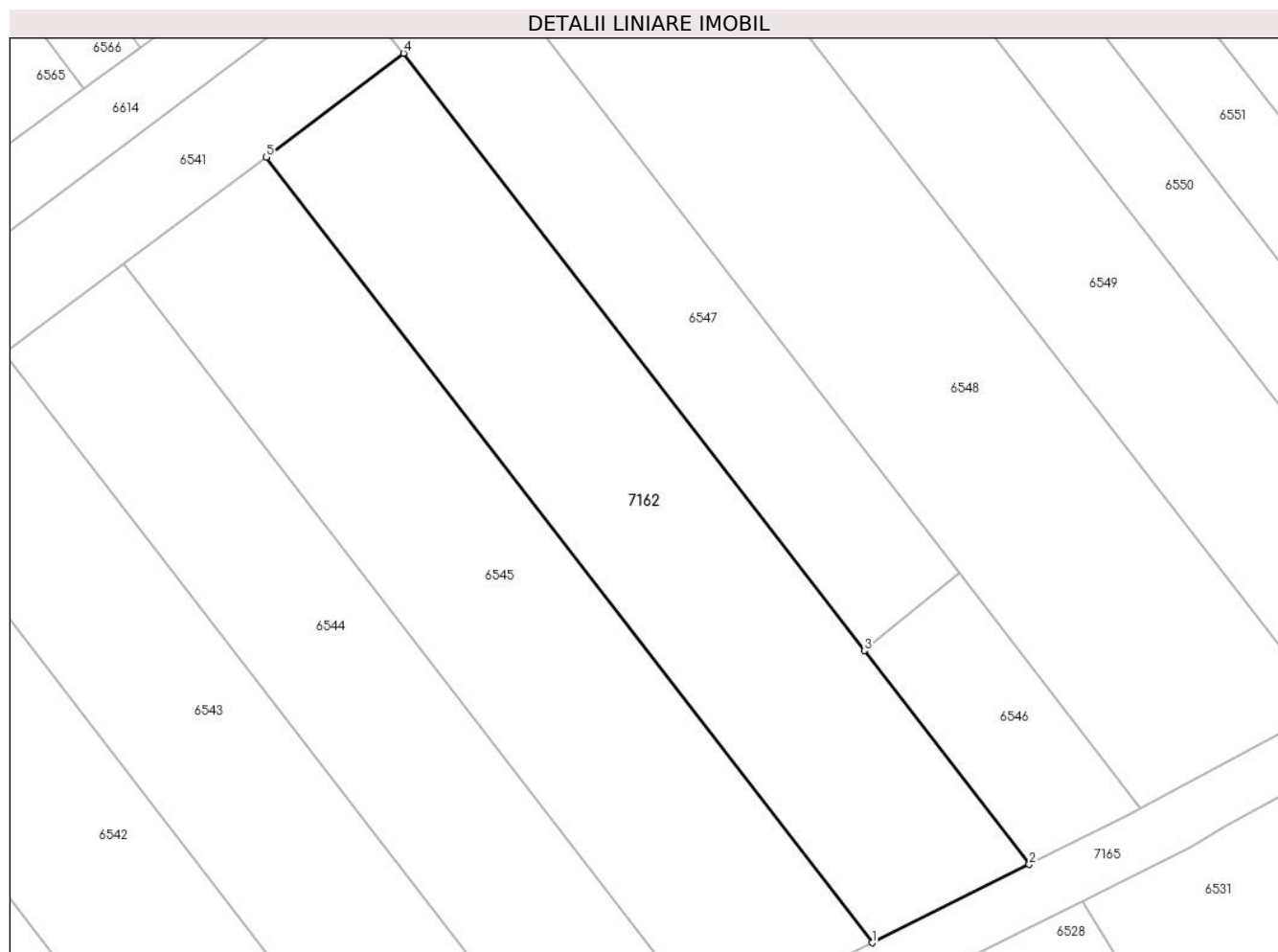
Inscrieri privind dezmembramintele dreptului de proprietate, drepturi reale de garanție și sarcini	Referințe
NU SUNT	

Anexa Nr. 1 La Partea I

Teren

Nr cadastral	Suprafața (mp)*	Observații / Referințe
	500	

* Suprafața este determinată în planul de proiecție Stereo 70.



Date referitoare la teren

Crt	Categorie folosință	Intravilan	Suprafața (mp)	Tarla	Parcelă	Nr. topo	Observații / Referințe
1	faneata	NU	500	-	-	-	

Lungime Segmente

1) Valorile lungimilor segmentelor sunt obținute din proiecție în plan.

Punct început	X / Y	Punct sfârșit	X / Y	Lungime segment (** (m)
1	370.930,188 495.932,698	2	370.938,626 495.936,899	9.425
2	370.938,626 495.936,899	3	370.929,778 495.948,362	14.48
3	370.929,778 495.948,362	4	370.905,052 495.980,394	40.466
4	370.905,052 495.980,394	5	370.897,674 495.974,82	9.246
5	370.897,674 495.974,82	1	370.930,188 495.932,698	53.211

**** Lungimile segmentelor sunt determinate în planul de proiecţie Stereo 70 şi sunt rotunjite la 1 milimetru.**

***** Distanţa dintre puncte este formată din segmente cumulate ce sunt mai mici decât valoarea 1 milimetru.**

**DATE DESPRE IMOBILUL NR. 7163**

Oficiul de Cadastru și Publicitate Imobiliară ALBA
Biroul de Cadastru și Publicitate Imobiliară Alba Iulia

A. Partea I. Descrierea imobilului

TEREN Extravilan

Adresa: Jud. Alba

Nr. Crt	Nr cadastral Nr. topografic	Suprafața* (mp)	Observații / Referințe
A1		216	Sector cadastral:25 Teren neimprejmut;

B. Partea II. Proprietari și acte

Inscrieri privitoare la dreptul de proprietate și alte drepturi reale		Referințe
/		
Act Normativ nr. 7, din 13/03/1996 emis de Parlamentul Romaniei;		
B1	Inscrierea posesiei, drept de PROPRIETATE, dobandit prin Lege, cota actuala 1/1 1) NEIDENTIFICAT NEIDENTIFICAT	A1
Act Normativ nr. 7, din 13/03/1996 emis de Parlamentul Romaniei (art,13 alin.(14));		
B2	Se noteaza mentiunea proprietar neidentificat, rezerva comisiei locale de fond funciar.	A1

C. Partea III. SARCINI .

Inscrieri privind dezmembramintele dreptului de proprietate, drepturi reale de garanție și sarcini	Referințe
NU SUNT	

Anexa Nr. 1 La Partea I

Teren

Nr cadastral	Suprafața (mp)*	Observații / Referințe
	216	

* Suprafața este determinată în planul de proiecție Stereo 70.



Date referitoare la teren

Crt	Categorie folosință	Intravilan	Suprafața (mp)	Tarla	Parcelă	Nr. topo	Observații / Referințe
1	faneata	NU	216	-	-	-	

Lungime Segmente

1) Valorile lungimilor segmentelor sunt obținute din proiecție în plan.

Punct început	X / Y	Punct sfârșit	X / Y	Lungime segment (** (m)
1	371.023,477 495.965,194	2	371.011,521 495.995,615	32.685
2	371.011,521 495.995,615	3	371.007,637 496.005,496	10.617
3	371.007,637 496.005,496	4	371.002,329 496.019,002	14.511
4	371.002,329 496.019,002	5	371.004,415 496.008,807	10.406
5	371.004,415 496.008,807	6	371.011,447 495.980,316	29.346

Punct început	X / Y	Punct sfârșit	X / Y	Lungime segment (** (m)
6	371.011,447 495.980,316	7	371.016,885 495.967,778	13.667
7	371.016,885 495.967,778	8	371.020,87 495.962,562	6.564
8	371.020,87 495.962,562	1	371.023,477 495.965,194	3.705

** Lungimile segmentelor sunt determinate în planul de proiecție Stereo 70 și sunt rotunjite la 1 milimetru.

*** Distanța dintre puncte este formată din segmente cumulate ce sunt mai mici decât valoarea 1 milimetru.

**DATE DESPRE IMOBILUL NR. 7164**

Oficiul de Cadastru și Publicitate Imobiliară ALBA
Biroul de Cadastru și Publicitate Imobiliară Alba Iulia

A. Partea I. Descrierea imobilului

TEREN Extravilan

Adresa: Jud. Alba

Nr. Crt	Nr cadastral Nr. topografic	Suprafața* (mp)	Observații / Referințe
A1		200	Sector cadastral:25 Teren neimprejmut;

B. Partea II. Proprietari și acte

Inscrieri privitoare la dreptul de proprietate și alte drepturi reale		Referințe
/		
Act Normativ nr. 7, din 13/03/1996 emis de Parlamentul Romaniei;		
B1	Inscrierea posesiei, drept de PROPRIETATE, dobandit prin Lege, cota actuala 1/1 1) NEIDENTIFICAT NEIDENTIFICAT	A1
Act Normativ nr. 7, din 13/03/1996 emis de Parlamentul Romaniei (art,13 alin.(14));		
B2	Se noteaza mentiunea proprietar neidentificat, rezerva comisiei locale de fond funciar.	A1

C. Partea III. SARCINI .

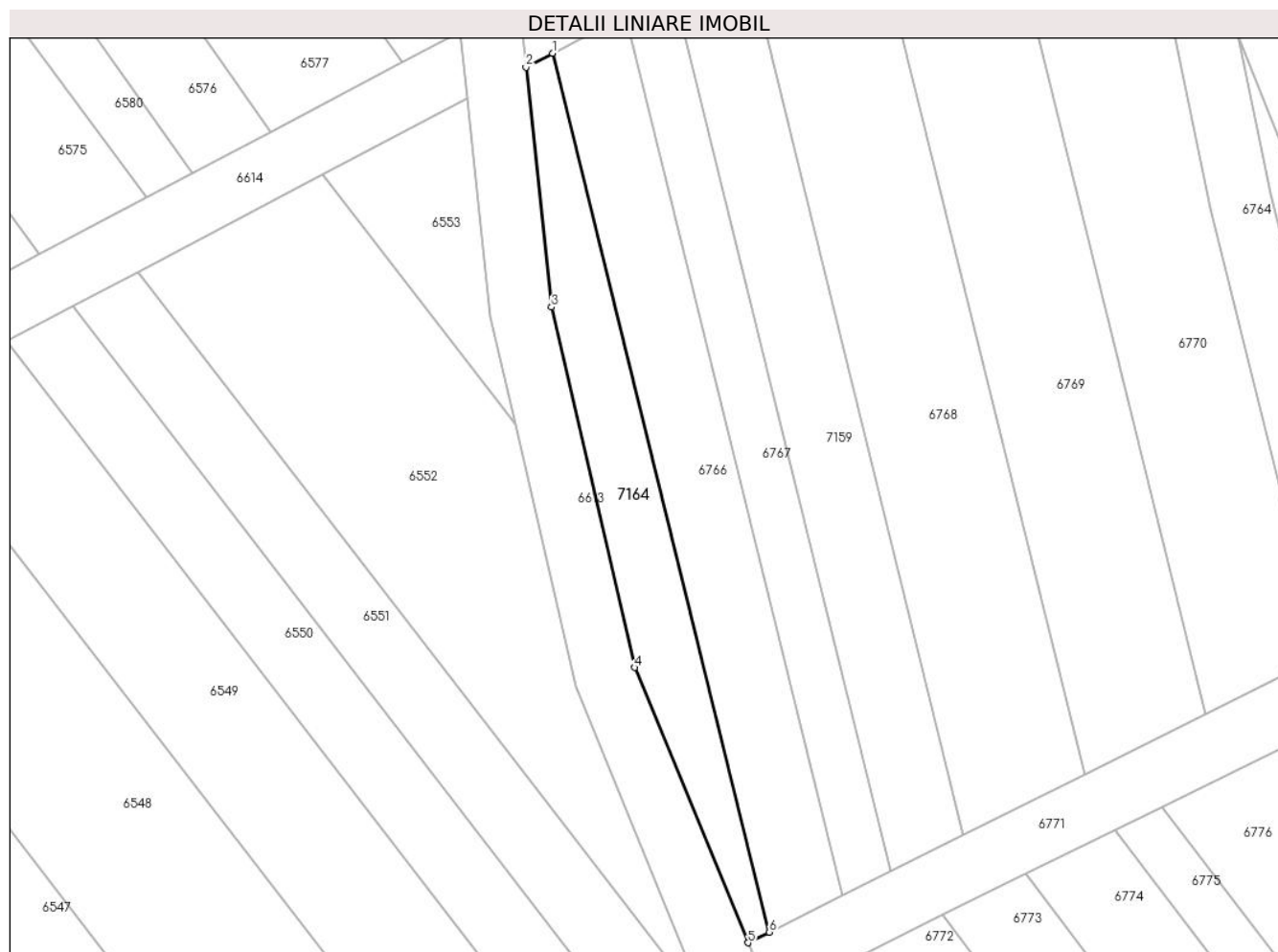
Inscrieri privind dezmembramintele dreptului de proprietate, drepturi reale de garanție și sarcini	Referințe
NU SUNT	

Anexa Nr. 1 La Partea I

Teren

Nr cadastral	Suprafața (mp)*	Observații / Referințe
	200	

* Suprafața este determinată în planul de proiecție Stereo 70.



Date referitoare la teren

Crt	Categorie folosință	Intravilan	Suprafața (mp)	Tarla	Parcelă	Nr. topo	Observații / Referințe
1	faneata	NU	200	-	-	-	

Lungime Segmente

1) Valorile lungimilor segmentelor sunt obținute din proiecție în plan.

Punct început	X / Y	Punct sfârșit	X / Y	Lungime segment (** (m)
1	370.958,07 496.017,884	2	370.956,36 496.016,983	1.933
2	370.956,36 496.016,983	3	370.958,005 496.001,514	15.556
3	370.958,005 496.001,514	4	370.963,371 495.978,284	23.842
4	370.963,371 495.978,284	5	370.970,681 495.960,539	19.192
5	370.970,681 495.960,539	6	370.972,054 495.961,226	1.535

Punct început	X / Y	Punct sfârșit	X / Y	Lungime segment (** (m)
6	370.972,054 495.961,226	1	370.958,07 496.017,884	58.359

** Lungimile segmentelor sunt determinate în planul de proiecție Stereo 70 și sunt rotunjite la 1 milimetru.

*** Distanța dintre puncte este formată din segmente cumulate ce sunt mai mici decât valoarea 1 milimetru.

**DATE DESPRE IMOBILUL NR. 7165**

Oficiul de Cadastru și Publicitate Imobiliară ALBA
Biroul de Cadastru și Publicitate Imobiliară Alba Iulia

A. Partea I. Descrierea imobilului

TEREN Extravilan

Adresa: Jud. Alba

Nr. Crt	Nr cadastral Nr. topografic	Suprafața* (mp)	Observații / Referințe
A1		901	Sector cadastral:25 Teren neimprijmit;

B. Partea II. Proprietari și acte

Inscrieri privitoare la dreptul de proprietate și alte drepturi reale		Referințe
/		
Act Normativ nr. 7, din 13/03/1996 emis de Parlamentul Romaniei;		
B1	Inscrierea posesiei, drept de PROPRIETATE, dobandit prin Lege, cota actuala 1/1 1) NEIDENTIFICAT NEIDENTIFICAT	A1
Act Normativ nr. 7, din 13/03/1996 emis de Parlamentul Romaniei (art,13 alin.(15));		
B2	Se noteaza mentiunea proprietar neidentificat,	A1

C. Partea III. SARCINI .

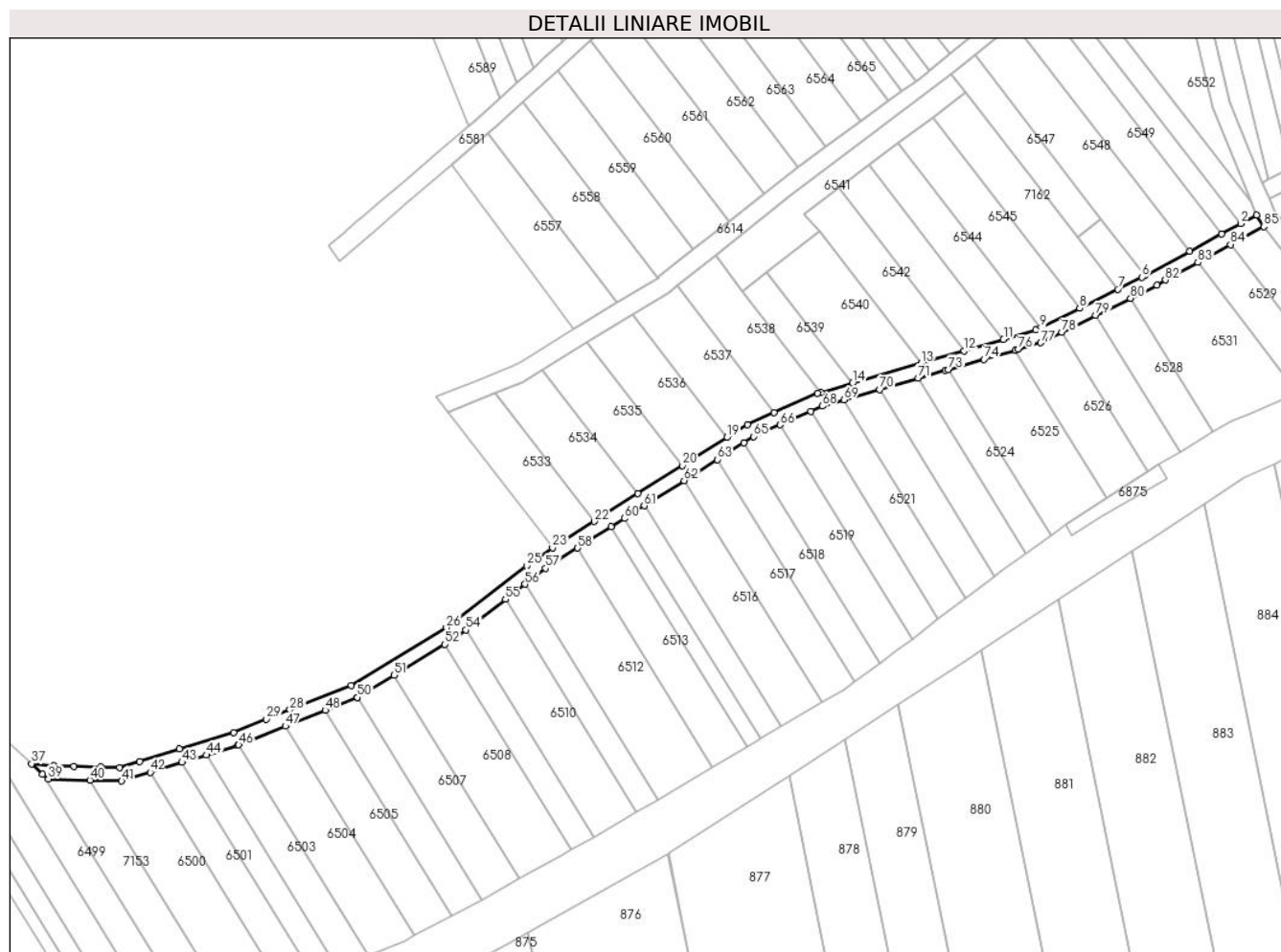
Inscrieri privind dezmembramintele dreptului de proprietate, drepturi reale de garanție și sarcini	Referințe
NU SUNT	

Anexa Nr. 1 La Partea I

Teren

Nr cadastral	Suprafața (mp)*	Observații / Referințe
	901	

* Suprafața este determinată în planul de proiecție Stereo 70.



Date referitoare la teren

Crt	Categorie folosință	Intravilan	Suprafața (mp)	Tarla	Parcelă	Nr. topo	Observații / Referințe
1	drum	NU	901	-	-	-	

Lungime Segmente

1) Valorile lungimilor segmentelor sunt obținute din proiecție în plan.

Punct început	X / Y	Punct sfârșit	X / Y	Lungime segment
1	370.969,337 495.953,312	2	370.965,808 495.951,399	4.014
4	370.954,578 495.945,31	5	370.944,61 495.939,906	11.338
7	370.938,626 495.936,899	8	370.930,188 495.932,698	9.425
10	370.920,482 495.927,866	11	370.913,366 495.925,803	7.409
13	370.895,15 495.920,524	14	370.879,963 495.916,122	15.812
16	370.872,215 495.913,877	17	370.862,669 495.909,653	10.439
2	370.965,808 495.949,114	3	370.961,594 495.949,114	4.794
5	370.944,61 495.939,906	6	370.943,995 495.939,572	0.7
8	370.930,188 495.932,698	9	370.921,47 495.928,358	9.739
11	370.913,366 495.925,803	12	370.904,587 495.923,259	9.14
14	370.879,963 495.916,122	15	370.872,992 495.914,102	7.258
17	370.862,669 495.909,653	18	370.856,7 495.907,012	6.527
3	370.961,594 495.949,114	4	370.954,578 495.945,31	7.981
6	370.943,995 495.939,572	7	370.938,626 495.936,899	5.998
9	370.921,47 495.928,358	10	370.920,482 495.927,866	1.104
12	370.904,587 495.923,259	13	370.895,15 495.920,524	9.825
15	370.872,992 495.914,102	16	370.872,215 495.913,877	0.808
18	370.856,7 495.907,012	19	370.852,232 495.904,184	5.288

Punct început	X / Y	Punct sfârșit	X / Y	Lungime segment	Punct început	X / Y	Punct sfârșit	X / Y	Lungime segment	Punct început	X / Y	Punct sfârșit	X / Y	Lungime segment
19	370.852,232 495.904,184	20	370.842,35 495.897,931	11.694	20	370.842,35 495.897,931	21	370.832,516 495.891,708	11.638	21	370.832,516 495.891,708	22	370.822,818 495.885,571	11.476
22	370.822,818 495.885,571	23	370.813,627 495.879,754	10.877	23	370.813,627 495.879,754	24	370.810,341 495.877,473	4.0	24	370.810,341 495.877,473	25	370.807,868 495.875,767	3.004
25	370.807,868 495.875,767	26	370.790,124 495.862,096	22.4	26	370.790,124 495.862,096	27	370.769,046 495.849,37	24.622	27	370.769,046 495.849,37	28	370.755,532 495.843,952	14.56
28	370.755,532 495.843,952	29	370.750,33 495.841,867	5.604	29	370.750,33 495.841,867	30	370.743,016 495.838,935	7.88	30	370.743,016 495.838,935	31	370.731,132 495.835,282	12.433
31	370.731,132 495.835,282	32	370.722,312 495.832,571	9.227	32	370.722,312 495.832,571	33	370.717,901 495.831,215	4.614	33	370.717,901 495.831,215	34	370.713,78 495.831,328	4.122
34	370.713,78 495.831,328	35	370.707,728 495.831,494	6.054	35	370.707,728 495.831,494	36	370.703,275 495.831,615	4.454	36	370.703,275 495.831,615	37	370.698,39 495.832,023	4.903
37	370.698,39 495.832,023	38	370.700,85 495.829,768	3.338	38	370.700,85 495.829,768	39	370.702,074 495.828,647	1.66	39	370.702,074 495.828,647	40	370.711,304 495.828,395	9.234
40	370.711,304 495.828,395	41	370.718,311 495.828,203	7.01	41	370.718,311 495.828,203	42	370.724,614 495.830,14	6.594	42	370.724,614 495.830,14	43	370.731,67 495.832,309	7.381
43	370.731,67 495.832,309	44	370.737,014 495.833,951	5.59	44	370.737,014 495.833,951	45	370.744,017 495.836,104	7.327	45	370.744,017 495.836,104	46	370.744,202 495.836,178	0.199
46	370.744,202 495.836,178	47	370.754,56 495.840,33	11.16	47	370.754,56 495.840,33	48	370.763,308 495.843,837	9.425	48	370.763,308 495.843,837	49	370.770,389 495.846,676	7.628
49	370.770,389 495.846,676	50	370.770,421 495.846,695	0.038	50	370.770,421 495.846,695	51	370.778,537 495.851,596	9.481	51	370.778,537 495.851,596	52	370.789,809 495.858,401	13.167
52	370.789,809 495.858,401	53	370.791,82 495.859,616	2.35	53	370.791,82 495.859,616	54	370.794,414 495.861,614	3.274	54	370.794,414 495.861,614	55	370.803,182 495.868,369	11.068
55	370.803,182 495.868,369	56	370.807,484 495.871,684	5.431	56	370.807,484 495.871,684	57	370.812,079 495.875,225	5.801	57	370.812,079 495.875,225	58	370.819,16 495.879,706	8.38
58	370.819,16 495.879,706	59	370.826,569 495.884,394	8.768	59	370.826,569 495.884,394	60	370.829,522 495.886,263	3.495	60	370.829,522 495.886,263	61	370.833,889 495.889,026	5.167
61	370.833,889 495.889,026	62	370.842,719 495.894,614	10.45	62	370.842,719 495.894,614	63	370.850,064 495.899,262	8.692	63	370.850,064 495.899,262	64	370.855,946 495.902,985	6.961
64	370.855,946 495.902,985	65	370.858,117 495.904,358	2.569	65	370.858,117 495.904,358	66	370.863,936 495.906,933	6.363	66	370.863,936 495.906,933	67	370.870,686 495.909,92	7.38
67	370.870,686 495.909,92	68	370.873,245 495.911,052	2.798	68	370.873,245 495.911,052	69	370.878,067 495.912,45	5.021	69	370.878,067 495.912,45	70	370.885,952 495.914,735	8.21
70	370.885,952 495.914,735	71	370.894,457 495.917,2	8.854	71	370.894,457 495.917,2	72	370.900,446 495.918,936	6.236	72	370.900,446 495.918,936	73	370.901,227 495.919,162	0.813
73	370.901,227 495.919,162	74	370.909,035 495.921,425	8.129	74	370.909,035 495.921,425	75	370.915,963 495.923,433	7.213	75	370.915,963 495.923,433	76	370.916,667 495.923,637	0.733
76	370.916,667 495.923,637	77	370.921,577 495.925,06	5.112	77	370.921,577 495.925,06	78	370.926,23 495.927,374	5.197	78	370.926,23 495.927,374	79	370.933,773 495.931,126	8.424
79	370.933,773 495.931,126	80	370.941,48 495.934,909	8.586	80	370.941,48 495.934,909	81	370.947,278 495.937,846	6.499	81	370.947,278 495.937,846	82	370.949,139 495.938,949	2.164
82	370.949,139 495.938,949	83	370.956,342 495.942,854	8.193	83	370.956,342 495.942,854	84	370.963,583 495.946,78	8.237	84	370.963,583 495.946,78	85	370.970,933 495.950,765	8.361
85	370.970,933 495.950,765	1	370.969,337 495.953,312	3.006										

** Lungimile segmentelor sunt determinate în planul de proiecție Stereo 70 și sunt rotunjite la 1 milimetru.

*** Distanța dintre puncte este formată din segmente cumulate ce sunt mai mici decât valoarea 1 milimetru.

**DATE DESPRE IMOBILUL NR. 7467**

Oficiul de Cadastru și Publicitate Imobiliară ALBA
Biroul de Cadastru și Publicitate Imobiliară Alba Iulia

A. Partea I. Descrierea imobilului

TEREN Extravilan

Adresa: Jud. Alba

Nr. Crt	Nr cadastral Nr. topografic	Suprafața* (mp)	Observații / Referințe
A1		31	Sector cadastral:25 Teren neimpregmuit;

B. Partea II. Proprietari și acte

Inscrieri privitoare la dreptul de proprietate și alte drepturi reale		Referințe
/		
Act Administrativ nr. 1, din 01/01/2024 emis de -;		
B1	Inscrierea posesiei, drept de PROPRIETATE, dobandit prin Lege, cota actuala 1/1 1) NEIDENTIFICAT NEIDENTIFICAT	A1
Act Normativ nr. 7, din 13/03/1996 emis de Parlamentul României (art.13 alin.(14));		
B2	Se notează mențiunea proprietar neidentificat, rezerva comisiei locale de fond funciar.	A1

C. Partea III. SARCINI .

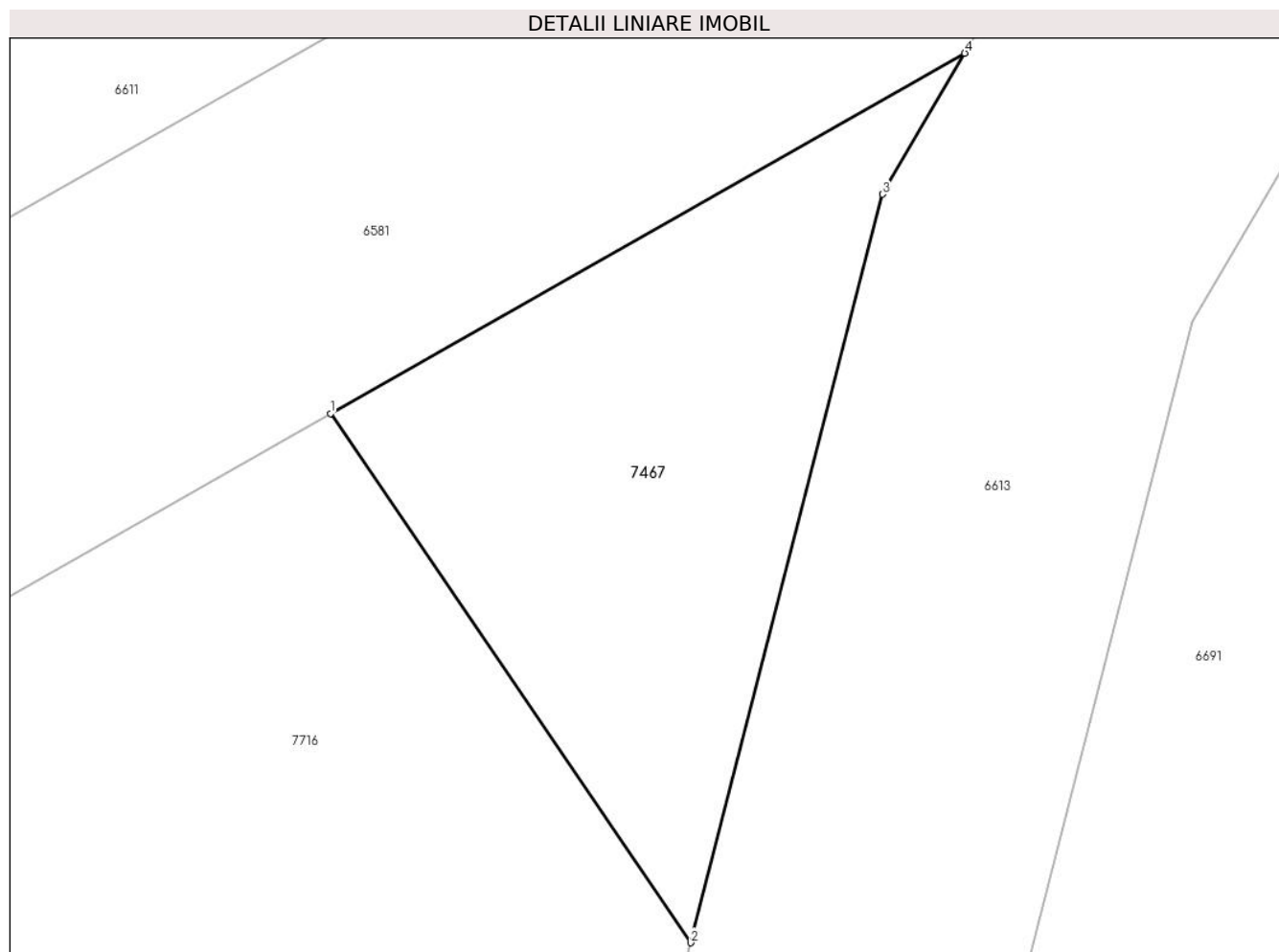
Inscrieri privind dezmembramintele dreptului de proprietate, drepturi reale de garanție și sarcini	Referințe
NU SUNT	

Anexa Nr. 1 La Partea I

Teren

Nr cadastral	Suprafața (mp)*	Observații / Referințe
	31	

* Suprafața este determinată în planul de proiecție Stereo 70.



Date referitoare la teren

Crt	Categorie folosință	Intra vilan	Suprafața (mp)	Tarla	Parcelă	Nr. topo	Observații / Referințe
1	vie	NU	31	-	-	-	

Lungime Segmente

1) Valorile lungimilor segmentelor sunt obținute din proiecție în plan.

Punct început	X / Y	Punct sfârșit	X / Y	Lungime segment (** (m)
1	370.952,099 496.079,435	2	370.956,447 496.073,052	7.723
2	370.956,447 496.073,052	3	370.958,762 496.082,08	9.32
3	370.958,762 496.082,08	4	370.959,756 496.083,78	1.97
4	370.959,756 496.083,78	1	370.952,099 496.079,435	8.804

** Lungimile segmentelor sunt determinate în planul de proiecție Stereo 70 și sunt rotunjite la 1 milimetru.

***** Distanţa dintre puncte este formată din segmente cumulate ce sunt mai mici decât valoarea 1 milimetru.**

**DATE DESPRE IMOBILUL NR. 7468**

Oficiul de Cadastru și Publicitate Imobiliară ALBA
Biroul de Cadastru și Publicitate Imobiliară Alba Iulia

A. Partea I. Descrierea imobilului

TEREN Extravilan

Adresa: Jud. Alba

Nr. Crt	Nr cadastral Nr. topografic	Suprafața* (mp)	Observații / Referințe
A1		61	Sector cadastral:25 Teren neimprejmuit; Diferența de suprafață se regăsește la ID 6697

B. Partea II. Proprietari și acte

Inscrieri privitoare la dreptul de proprietate și alte drepturi reale		Referințe
/		
Act Administrativ nr. 1, din 01/01/2024 emis de -;		
B1	Inscrierea posesiei, drept de PROPRIETATE, dobandit prin Lege, cota actuala 1/1 1) NEIDENTIFICAT NEIDENTIFICAT	A1
Act Normativ nr. 7, din 13/03/1996 emis de Parlamentul României (art.13 alin.(14));		
B2	Se notează mențiunea proprietar neidentificat, rezerva comisiei locale de fond funciar.	A1

C. Partea III. SARCINI .

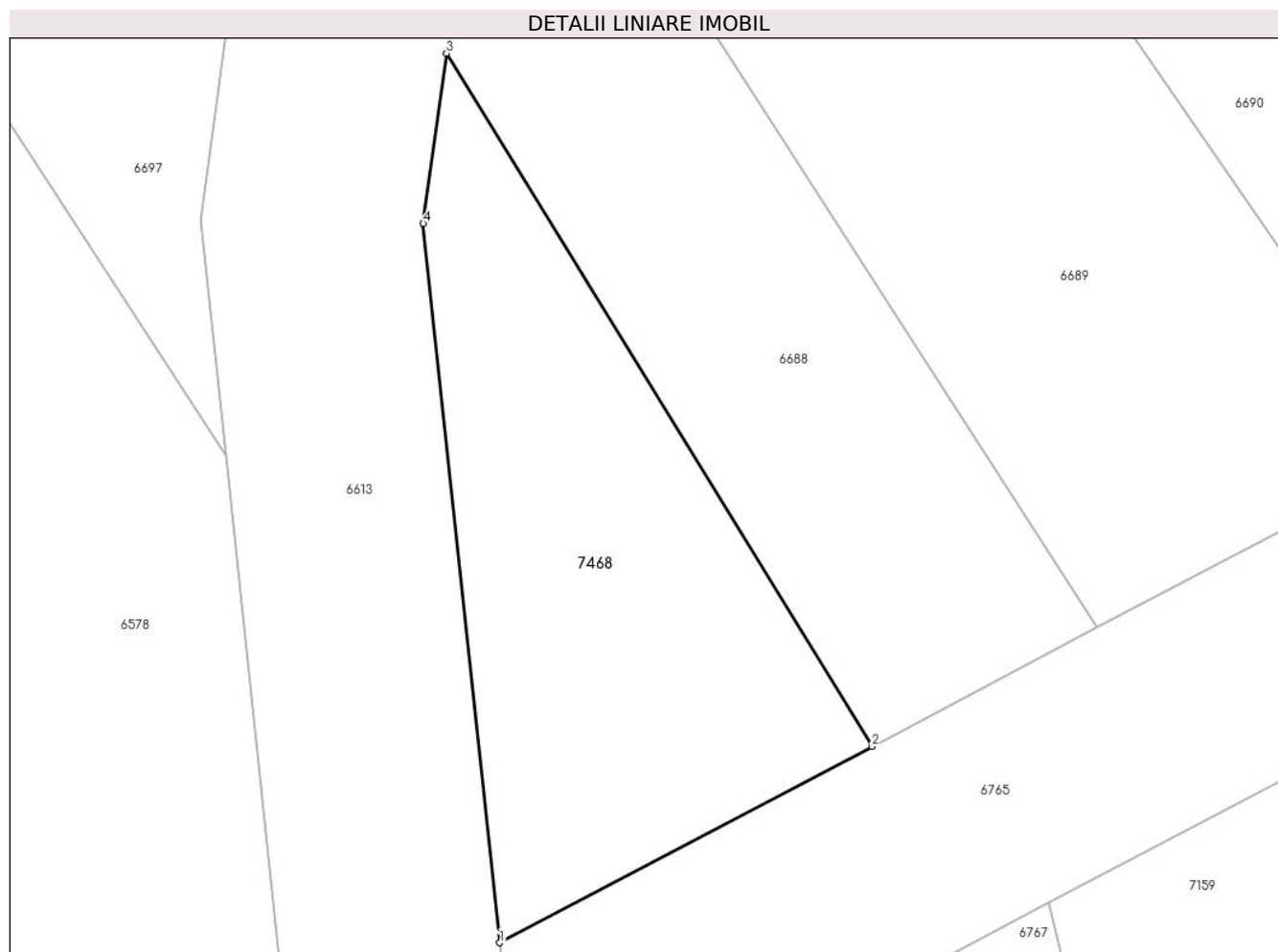
Inscrieri privind dezmembramintele dreptului de proprietate, drepturi reale de garanție și sarcini		Referințe
NU SUNT		

Anexa Nr. 1 La Partea I

Teren

Nr cadastral	Suprafața (mp)*	Observații / Referințe
	61	Diferența de suprafață se regăsește la ID 6697

* Suprafața este determinată în planul de proiecție Stereo 70.



Date referitoare la teren

Crt	Categorie folosință	Intravilan	Suprafața (mp)	Tarla	Parcelă	Nr. topo	Observații / Referințe
1	vie	NU	61	-	-	-	

Lungime Segmente

1) Valorile lungimilor segmentelor sunt obținute din proiecție în plan.

Punct început	X / Y	Punct sfârșit	X / Y	Lungime segment (** (m)
1	370.955,905 496.021,265	2	370.962,657 496.024,824	7.633
2	370.962,657 496.024,824	3	370.954,94 496.037,382	14.739
3	370.954,94 496.037,382	4	370.954,519 496.034,294	3.116
4	370.954,519 496.034,294	1	370.955,905 496.021,265	13.103

** Lungimile segmentelor sunt determinate în planul de proiecție Stereo 70 și sunt rotunjite la 1 milimetru.

***** Distanţa dintre puncte este formată din segmente cumulate ce sunt mai mici decât valoarea 1 milimetru.**

**DATE DESPRE IMOBILUL NR. 7469**

Oficiul de Cadastru și Publicitate Imobiliară ALBA
Biroul de Cadastru și Publicitate Imobiliară Alba Iulia

A. Partea I. Descrierea imobilului

TEREN Extravilan

Adresa: Jud. Alba

Nr. Crt	Nr cadastral Nr. topografic	Suprafața* (mp)	Observații / Referințe
A1		100	Sector cadastral:25 Teren neimprejmuit;

B. Partea II. Proprietari și acte

Inscrieri privitoare la dreptul de proprietate și alte drepturi reale		Referințe
/		
Act Administrativ nr. 9278/1580, din 24/11/2004 emis de CJSPDPAT ALBA (titlu de proprietate);		
B1	Intabulare, drept de PROPRIETATE, dobandit prin Reconstituire, cota actuala 1/1 1) FAGARASANU FELICIA 2) VIOREL I CONSTANTIN	A1

C. Partea III. SARCINI .

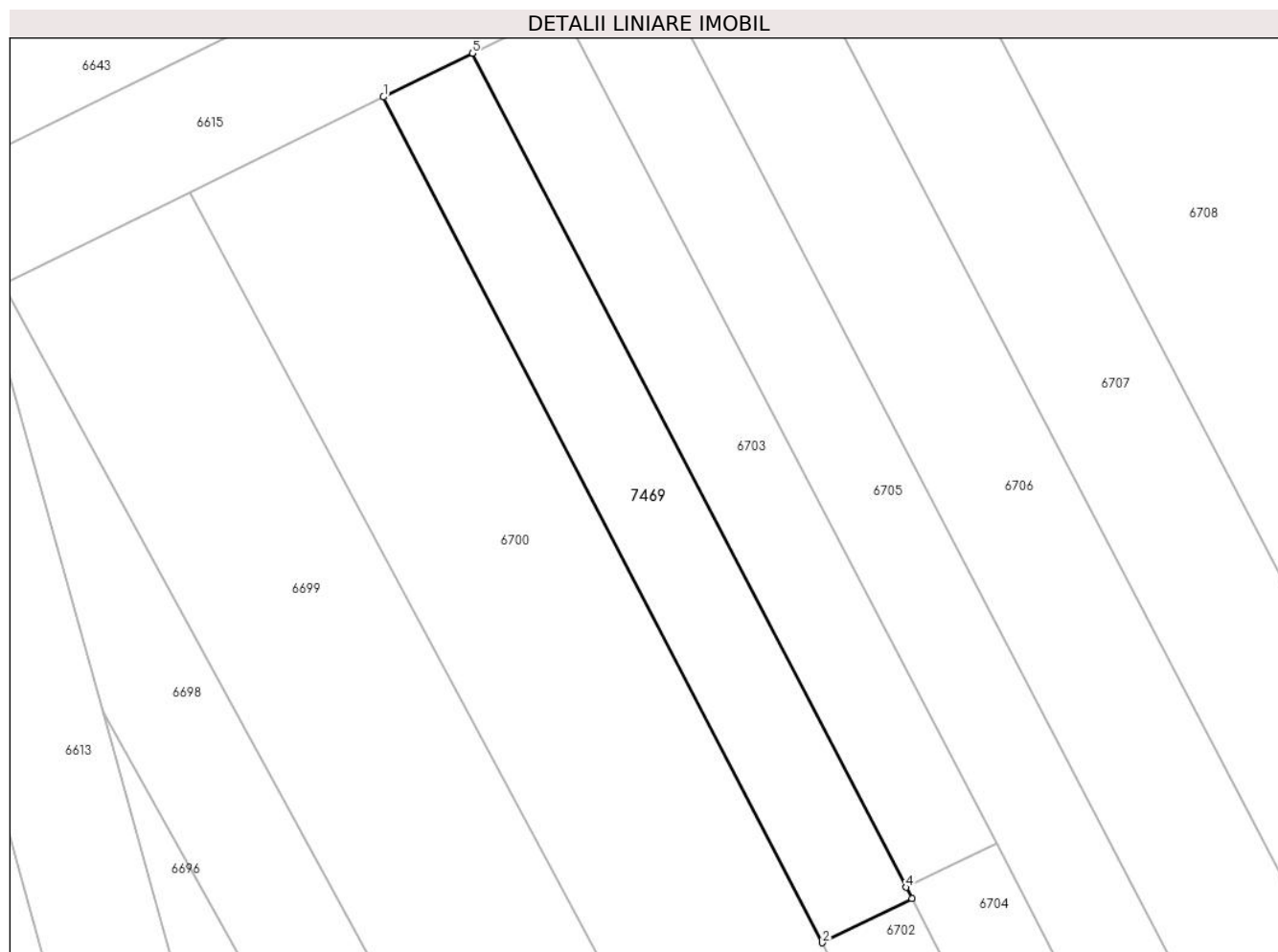
Inscrieri privind dezmembramintele dreptului de proprietate, drepturi reale de garanție și sarcini	Referințe
NU SUNT	

Anexa Nr. 1 La Partea I

Teren

Nr cadastral	Suprafața (mp)*	Observații / Referințe
	100	

* Suprafața este determinată în planul de proiecție Stereo 70.



Date referitoare la teren

Crt	Categorie folosință	Intra vilan	Suprafața (mp)	Tarla	Parcelă	Nr. topo	Observații / Referințe
1	altele	NU	100	-	881/11b	-	

Lungime Segmente

1) Valorile lungimilor segmentelor sunt obținute din proiecție în plan.

Punct început	X / Y	Punct sfârșit	X / Y	Lungime segment (** (m)
1	370.981,145 496.162,85	2	370.995,421 496.135,363	30.973
2	370.995,421 496.135,363	3	370.998,329 496.136,793	3.241
3	370.998,329 496.136,793	4	370.998,137 496.137,162	0.416
4	370.998,137 496.137,162	5	370.984,033 496.164,27	30.557
5	370.984,033 496.164,27	1	370.981,145 496.162,85	3.218

**** Lungimile segmentelor sunt determinate în planul de proiecţie Stereo 70 şi sunt rotunjite la 1 milimetru.**

***** Distanţa dintre puncte este formată din segmente cumulate ce sunt mai mici decât valoarea 1 milimetru.**

**DATE DESPRE IMOBILUL NR. 7715**

Oficiul de Cadastru și Publicitate Imobiliară ALBA
Biroul de Cadastru și Publicitate Imobiliară Alba Iulia

A. Partea I. Descrierea imobilului

TEREN Extravilan

Adresa: Jud. Alba

Nr. Crt	Nr cadastral Nr. topografic	Suprafața* (mp)	Observații / Referințe
A1		Din acte: 300 Masurata: 600	Sector cadastral:25 Teren neimprijmit;

B. Partea II. Proprietari și acte

Inscrieri privitoare la dreptul de proprietate și alte drepturi reale		Referințe
/		
Act Notarial nr. 1051/2014, din 08/12/2014 emis de NP Lipovan-OancăDiana-Sabina;		
B1	Intabulare, drept de PROPRIETATE, dobandit prin lesire Din Indiviziune, cota actuala 1/1 1) MĂRIUȚ SIMION 2) MĂRIUȚ MARIA	A1

C. Partea III. SARCINI .

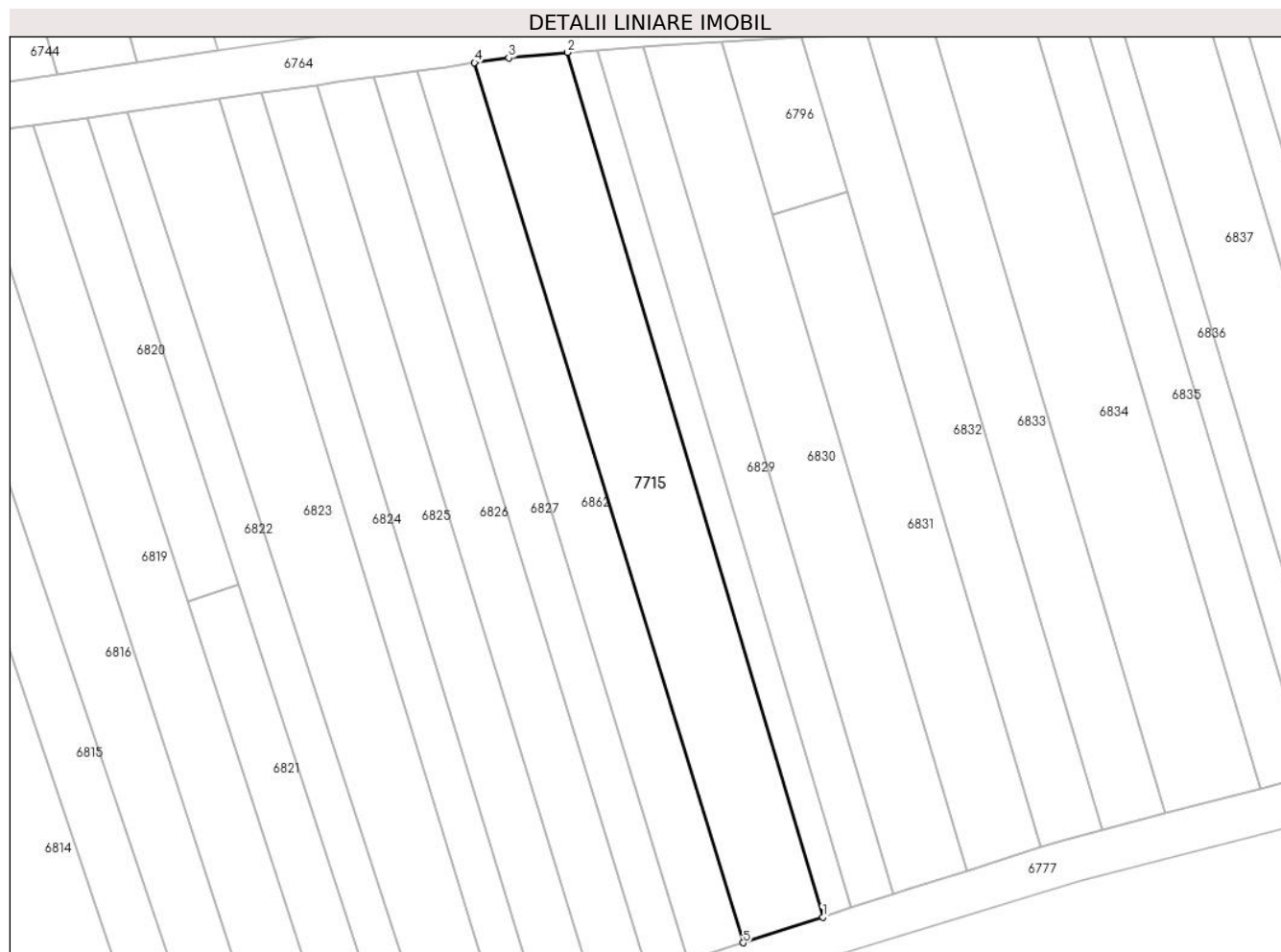
Inscrieri privind dezmembramintele dreptului de proprietate, drepturi reale de garanție și sarcini	Referințe
NU SUNT	

Anexa Nr. 1 La Partea I

Teren

Nr cadastral	Suprafața (mp)*	Observații / Referințe
	Din acte: 300 Masurata: 600	

* Suprafața este determinată în planul de proiecție Stereo 70.



Date referitoare la teren

Crt	Categorie folosință	Intra vilan	Suprafața (mp)	Tarla	Parcelă	Nr. topo	Observații / Referințe
1	vie	NU	600	-	871/3	-	

Lungime Segmente

1) Valorile lungimilor segmentelor sunt obținute din proiecție în plan.

Punct început	X / Y	Punct sfârșit	X / Y	Lungime segment (** (m)
1	371.242,814 496.073,476	2	371.220,697 496.148,366	78.088
2	371.220,697 496.148,366	3	371.215,614 496.147,892	5.105
3	371.215,614 496.147,892	4	371.212,654 496.147,473	2.99
4	371.212,654 496.147,473	5	371.235,92 496.071,253	79.692
5	371.235,92 496.071,253	1	371.242,814 496.073,476	7.244

**** Lungimile segmentelor sunt determinate în planul de proiecţie Stereo 70 şi sunt rotunjite la 1 milimetru.**

***** Distanţa dintre puncte este formată din segmente cumulate ce sunt mai mici decât valoarea 1 milimetru.**

**DATE DESPRE IMOBILUL NR. 7716**

Oficiul de Cadastru și Publicitate Imobiliară ALBA
Biroul de Cadastru și Publicitate Imobiliară Alba Iulia

A. Partea I. Descrierea imobilului

TEREN Extravilan

Adresa: Jud. Alba

Nr. Crt	Nr cadastral Nr. topografic	Suprafața* (mp)	Observații / Referințe
A1		158	Sector cadastral:25 Teren neimprejmuit; Diferența de suprafață se regăsește la ID 6690

B. Partea II. Proprietari și acte

Inscrieri privitoare la dreptul de proprietate și alte drepturi reale		Referințe
/		
Act Administrativ nr. 7002/932, din 10/07/1995 emis de CJPSDPAT ALBA (titlu de proprietate);		
B1	Intabulare, drept de PROPRIETATE, dobandit prin Reconstituire, cota actuala 1/1 1) BINTINTAN S VASILE 2) BINTINTAN S OLIMPIA 3) POENAR S LIVIA 4) BINTINTAN S EMILIA 5) PRODAN S MARIA 6) CANACHEU S E-BETA	A1

C. Partea III. SARCINI .

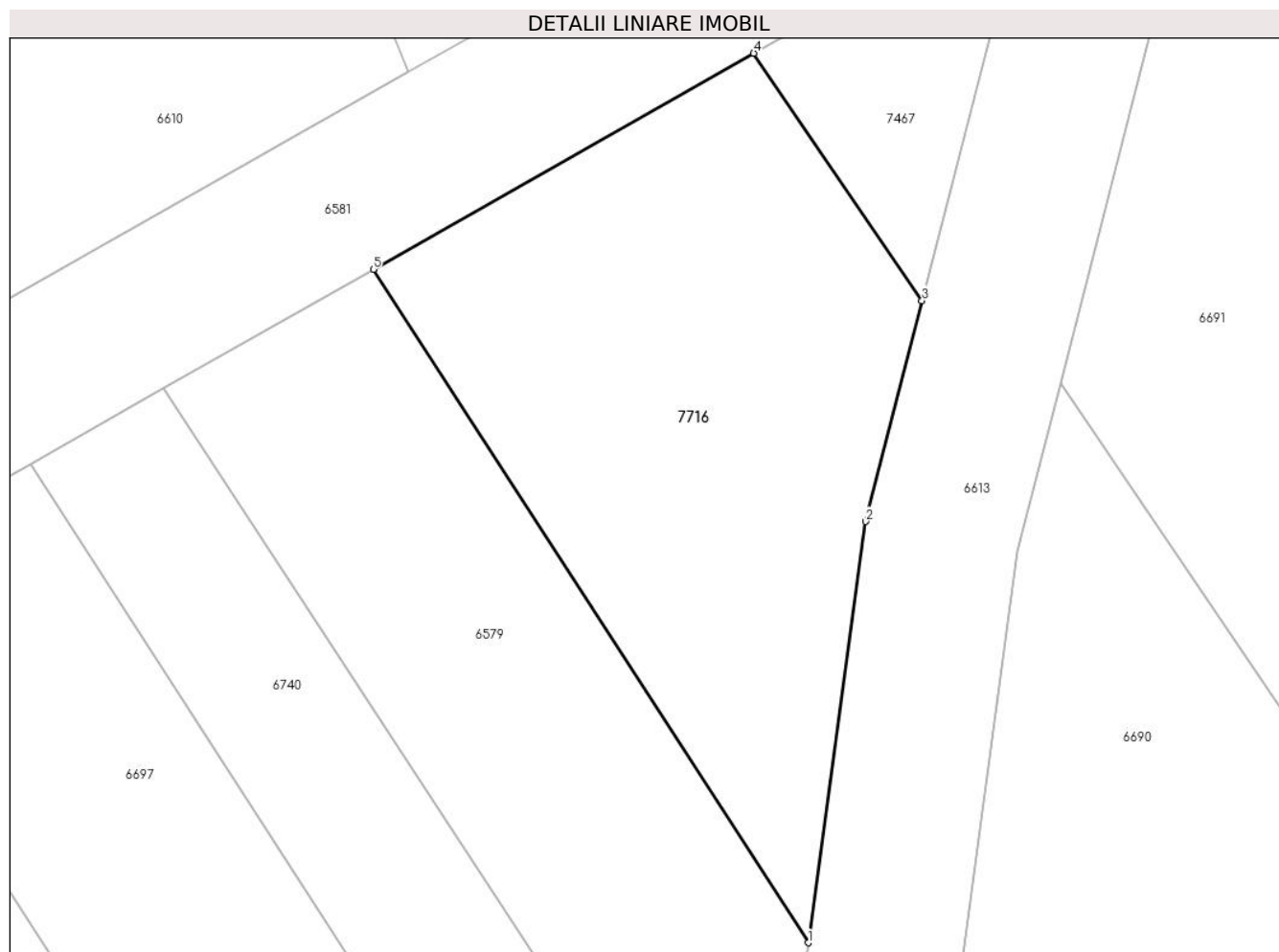
Inscrieri privind dezmembramintele dreptului de proprietate, drepturi reale de garanție și sarcini	Referințe
NU SUNT	

Anexa Nr. 1 La Partea I

Teren

Nr cadastral	Suprafața (mp)*	Observații / Referințe
	158	Diferența de suprafață se regăsește la ID 6690

* Suprafața este determinată în planul de proiecție Stereo 70.



Date referitoare la teren

Crt	Categorie folosință	Intra vilan	Suprafața (mp)	Tarla	Parcelă	Nr. topo	Observații / Referințe
1	vie	NU	158	-	881/20	-	

Lungime Segmente

1) Valorile lungimilor segmentelor sunt obținute din proiecție în plan.

Punct început	X / Y	Punct sfârșit	X / Y	Lungime segment (** (m)
1	370.953,505 496.056,482	2	370.954,986 496.067,354	10.973
2	370.954,986 496.067,354	3	370.956,447 496.073,052	5.882
3	370.956,447 496.073,052	4	370.952,099 496.079,435	7.723
4	370.952,099 496.079,435	5	370.942,276 496.073,86	11.294
5	370.942,276 496.073,86	1	370.953,505 496.056,482	20.691

**** Lungimile segmentelor sunt determinate în planul de proiecţie Stereo 70 şi sunt rotunjite la 1 milimetru.**

***** Distanţa dintre puncte este formată din segmente cumulate ce sunt mai mici decât valoarea 1 milimetru.**

