

**DATE DESPRE IMOBILUL NR. 1184**

Oficiul de Cadastru și Publicitate Imobiliară ALBA  
Biroul de Cadastru și Publicitate Imobiliară Campeni

**A. Partea I. Descrierea imobilului**

TEREN Extravilan

Adresa: Jud. Alba

Nr. Crt	Nr cadastral Nr. topografic	Suprafața* (mp)	Observații / Referințe
A1		1.419	Sector cadastral:63 Teren neimprejmut;

**B. Partea II. Proprietari și acte**

Inscrieri privitoare la dreptul de proprietate și alte drepturi reale		Referințe
<b>1 / 02/05/2024</b>		
Act Normativ nr. 7, din 13/03/1996 emis de PARLAMENTUL ROMÂNIEI;		
B1	Intabulare, drept de PROPRIETATE, dobândit prin Lege, cota actuala 1/1 1) NEIDENTIFICAT NEIDENTIFICAT	A1
<b>2 / 02/05/2024</b>		
Act Administrativ nr. 2195, din 30/04/2024 emis de COMUNA SĂLCIUA;		
B2	Se notează posesia faptică în favoarea lui 1) BOCA-MOISE MĂRIOARA	A1

**C. Partea III. SARCINI .**

Inscrieri privind dezmembramintele dreptului de proprietate, drepturi reale de garanție și sarcini	Referințe
NU SUNT	

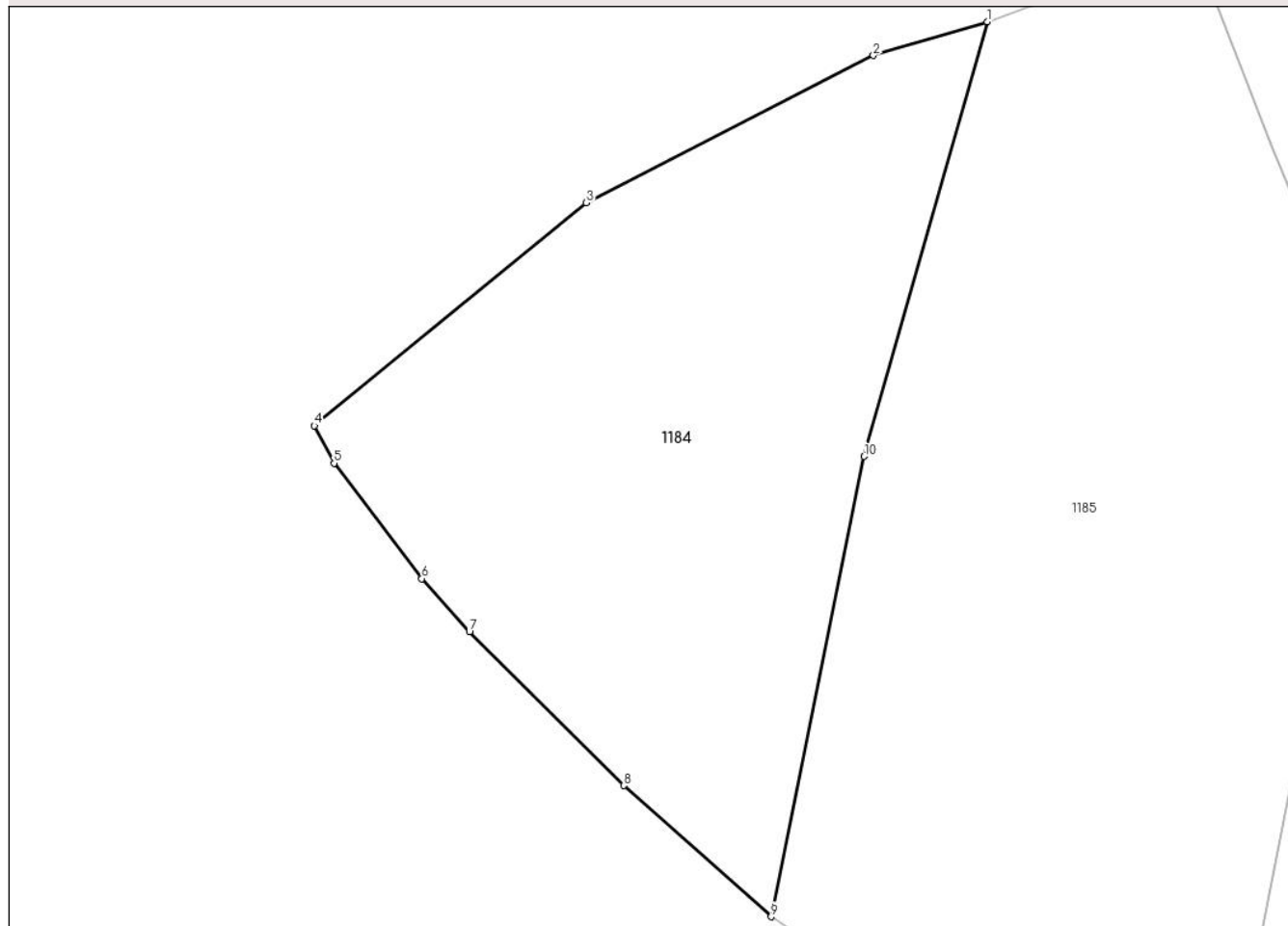
## Anexa Nr. 1 La Partea I

## Teren

Nr cadastral	Suprafața (mp)*	Observații / Referințe
	1.419	

\* Suprafața este determinată în planul de proiecție Stereo 70.

## DETALII LINIARE IMOBIL



## Date referitoare la teren

Crt	Categorie folosință	Intravilan	Suprafața (mp)	Tarla	Parcelă	Nr. topo	Observații / Referințe
1	faneata	NU	1.419	-	-	-	

## Lungime Segmente

1) Valorile lungimilor segmentelor sunt obținute din proiecție în plan.

Punct început	X / Y	Punct sfârșit	X / Y	Lungime segment (** (m)
1	377.220,518 544.415,605	2	377.212,482 544.413,216	8.383
2	377.212,482 544.413,216	3	377.192,202 544.402,82	22.79
3	377.192,202 544.402,82	4	377.172,982 544.387,083	24.84
4	377.172,982 544.387,083	5	377.174,369 544.384,435	2.989
5	377.174,369 544.384,435	6	377.180,576 544.376,282	10.247

Punct început	X / Y	Punct sfârșit	X / Y	Lungime segment (** (m)
6	377.180,576 544.376,282	7	377.183,939 544.372,514	5.05
7	377.183,939 544.372,514	8	377.194,858 544.361,66	15.396
8	377.194,858 544.361,66	9	377.205,25 544.352,408	13.914
9	377.205,25 544.352,408	10	377.211,828 544.384,921	33.172
10	377.211,828 544.384,921	1	377.220,518 544.415,605	31.891

\*\* Lungimile segmentelor sunt determinate în planul de proiecție Stereo 70 și sunt rotunjite la 1 milimetru.

\*\*\* Distanța dintre puncte este formată din segmente cumulate ce sunt mai mici decât valoarea 1 milimetru.



**DATE DESPRE IMOBILUL NR. 1185**

Oficiul de Cadastru și Publicitate Imobiliară ALBA  
Biroul de Cadastru și Publicitate Imobiliară Campeni

**A. Partea I. Descrierea imobilului**

TEREN Necunoscut

Adresa: Loc. Sălciua De Sus, Jud. Alba

Nr. Crt	Nr cadastral Nr. topografic	Suprafața* (mp)	Observații / Referințe
A1		2.287	Sector cadastral:63 Teren neimprejmuit;

**B. Partea II. Proprietari și acte**

Inscrieri privitoare la dreptul de proprietate și alte drepturi reale		Referințe
<b>1 / 02/05/2024</b>		
Act Normativ nr. 7, din 13/03/1996 emis de PARLAMENTUL ROMÂNIEI;		
B1	Intabulare, drept de PROPRIETATE, dobândit prin Lege, cota actuala 1/1 1) NEIDENTIFICAT NEIDENTIFICAT	A1
<b>2 / 02/05/2024</b>		
Act Administrativ nr. 2200, din 30/04/2024 emis de COMUNA SĂLCIUA;		
B2	Se notează posesia faptică în favoarea lui 1) IONICIU VASILE 2) IONICIU LIVIA	A1

**C. Partea III. SARCINI .**

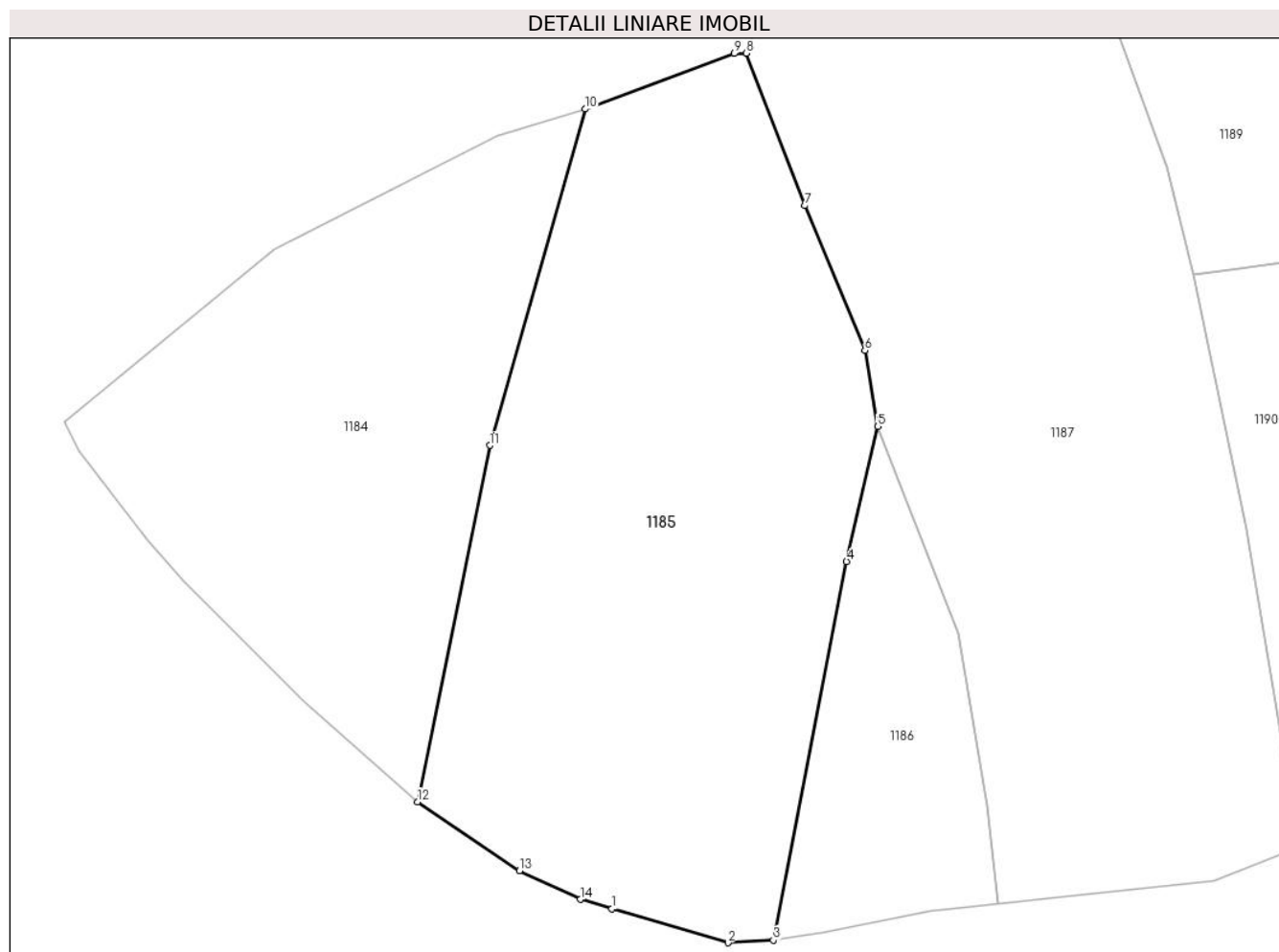
Inscrieri privind dezmembramintele dreptului de proprietate, drepturi reale de garanție și sarcini	Referințe
NU SUNT	

## Anexa Nr. 1 La Partea I

## Teren

Nr cadastral	Suprafața (mp)*	Observații / Referințe
	2.287	

\* Suprafața este determinată în planul de proiecție Stereo 70.



## Date referitoare la teren

Crt	Categorie folosință	Intra vilan	Suprafața (mp)	Tarla	Parcelă	Nr. topo	Observații / Referințe
1	faneata	DA	86	-	-	-	
2	faneata	NU	2.201	-	-	-	

## Lungime Segmente

1) Valorile lungimilor segmentelor sunt obținute din proiecție în plan.

Punct început	X / Y	Punct sfârșit	X / Y	Lungime segment (** (m)
1	377.222,987 544.342,665	2	377.233,569 544.339,563	11.027
2	377.233,569 544.339,563	3	377.237,718 544.339,791	4.155
3	377.237,718 544.339,791	4	377.244,398 544.374,327	35.176
4	377.244,398 544.374,327	5	377.247,235 544.386,651	12.646

Punct început	X / Y	Punct sfârșit	X / Y	Lungime segment (** (m)
5	377.247,235 544.386,651	6	377.246,08 544.393,587	7.032
6	377.246,08 544.393,587	7	377.240,609 544.406,784	14.286
7	377.240,609 544.406,784	8	377.235,242 544.420,696	14.911
8	377.235,242 544.420,696	9	377.234,129 544.420,673	1.113
9	377.234,129 544.420,673	10	377.220,518 544.415,605	14.524
10	377.220,518 544.415,605	11	377.211,828 544.384,921	31.891
11	377.211,828 544.384,921	12	377.205,25 544.352,408	33.172
12	377.205,25 544.352,408	13	377.214,528 544.346,129	11.203
13	377.214,528 544.346,129	14	377.220,085 544.343,516	6.14
14	377.220,085 544.343,516	1	377.222,987 544.342,665	3.024

\*\* Lungimile segmentelor sunt determinate în planul de proiecție Stereo 70 și sunt rotunjite la 1 milimetru.

\*\*\* Distanța dintre puncte este formată din segmente cumulate ce sunt mai mici decât valoarea 1 milimetru.





**DATE DESPRE IMOBILUL NR. 1186**

Oficiul de Cadastru și Publicitate Imobiliară ALBA  
Biroul de Cadastru și Publicitate Imobiliară Campeni

**A. Partea I. Descrierea imobilului**

TEREN Necunoscut

Adresa: Loc. Sălciua De Sus, Jud. Alba

Nr. Crt	Nr cadastral Nr. topografic	Suprafața* (mp)	Observații / Referințe
A1		532	Sector cadastral:63 Teren neimprejmuit;

**B. Partea II. Proprietari și acte**

Inscrieri privitoare la dreptul de proprietate și alte drepturi reale		Referințe
<b>1 / 30/04/2024</b>		
Act Normativ nr. 7, din 13/03/1996 emis de PARLAMENTUL ROMÂNIEI;		
B1	Intabulare, drept de PROPRIETATE, dobândit prin Lege, cota actuala 1/1 1) NEIDENTIFICAT NEIDENTIFICAT	A1
<b>2 / 30/04/2024</b>		
Act Administrativ nr. 2127, din 26/04/2024 emis de COMUNA SĂLCIUA;		
B2	Se notează posesia faptică în favoarea lui 1) PAȘCA-FONOAGE ANCA-EUGENIA	A1

**C. Partea III. SARCINI .**

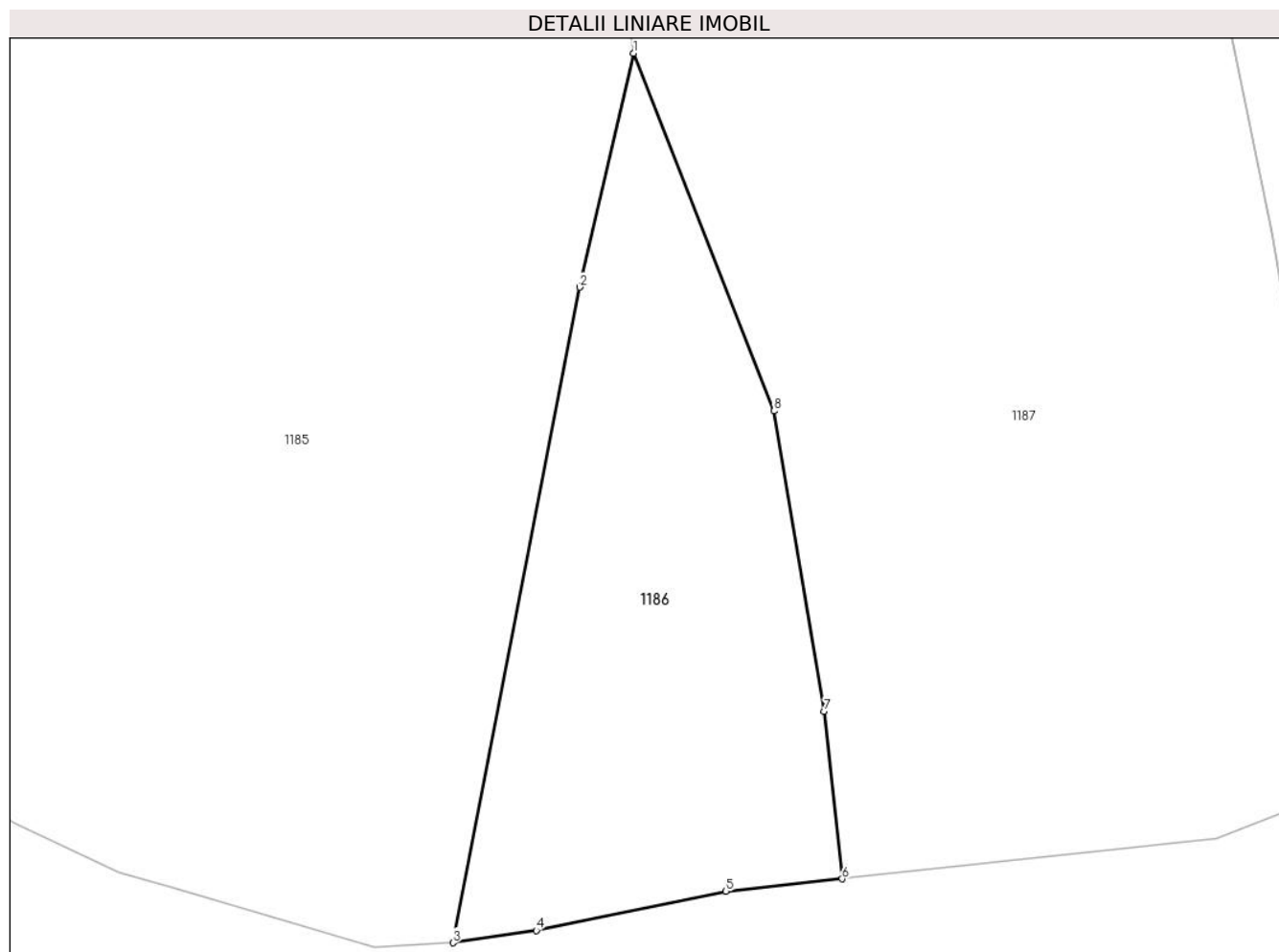
Inscrieri privind dezmembramintele dreptului de proprietate, drepturi reale de garanție și sarcini	Referințe
NU SUNT	

## Anexa Nr. 1 La Partea I

## Teren

Nr cadastral	Suprafața (mp)*	Observații / Referințe
	532	

\* Suprafața este determinată în planul de proiecție Stereo 70.



## Date referitoare la teren

Crt	Categorie folosință	Intra vilan	Suprafața (mp)	Tarla	Parcelă	Nr. topo	Observații / Referințe
1	neproductiv	DA	154	-	-	-	
2	neproductiv	NU	378	-	-	-	

## Lungime Segmente

1) Valorile lungimilor segmentelor sunt obținute din proiecție în plan.

Punct început	X / Y	Punct sfârșit	X / Y	Lungime segment (** (m))
1	377.247,235 544.386,651	2	377.244,398 544.374,327	12.646
2	377.244,398 544.374,327	3	377.237,718 544.339,791	35.176
3	377.237,718 544.339,791	4	377.242,097 544.340,44	4.427
4	377.242,097 544.340,44	5	377.252,098 544.342,504	10.212

Punct început	X / Y	Punct sfârșit	X / Y	Lungime segment (** (m)
5	377.252,098 544.342,504	6	377.258,229 544.343,159	6.165
6	377.258,229 544.343,159	7	377.257,286 544.351,992	8.883
7	377.257,286 544.351,992	8	377.254,634 544.367,805	16.034
8	377.254,634 544.367,805	1	377.247,235 544.386,651	20.246

\*\* Lungimile segmentelor sunt determinate în planul de proiecție Stereo 70 și sunt rotunjite la 1 milimetru.

\*\*\* Distanța dintre puncte este formată din segmente cumulate ce sunt mai mici decât valoarea 1 milimetru.



**DATE DESPRE IMOBILUL NR. 1187**

Oficiul de Cadastru și Publicitate Imobiliară ALBA  
Biroul de Cadastru și Publicitate Imobiliară Campeni

**A. Partea I. Descrierea imobilului**

TEREN Necunoscut

Adresa: Loc. Sălciua De Sus, Jud. Alba

Nr. Crt	Nr cadastral Nr. topografic	Suprafața* (mp)	Observații / Referințe
A1		3.042	Sector cadastral:63 Teren neimprejmuit; Valea Largă

**B. Partea II. Proprietari și acte**

Inscrieri privitoare la dreptul de proprietate și alte drepturi reale		Referințe
<b>1 / 30/04/2024</b>		
Act Normativ nr. 1705, din 29/11/2006 emis de GUVERNUL ROMÂNIEI;		
B1	Intabulare, drept de PROPRIETATE, dobandit prin Lege, cota actuala 1/1 1) STATUL ROMÂN-DOMENIUL PUBLIC, CIF:999999999999	A1
<b>2 / 30/04/2024</b>		
Act Administrativ nr. 4291, din 19/02/1993 emis de MINISTERUL MEDIULUI;		
B2	Intabulare, drept de ADMINISTRARE, dobandit prin Lege, cota actuala 1/1 1) MINISTERUL MEDIULUI, APELOR ȘI PĂDURILOR PRIN ADMINISTRAȚIA NAȚIONALĂ APELE ROMÂNE, CIF:24326056	A1

**C. Partea III. SARCINI .**

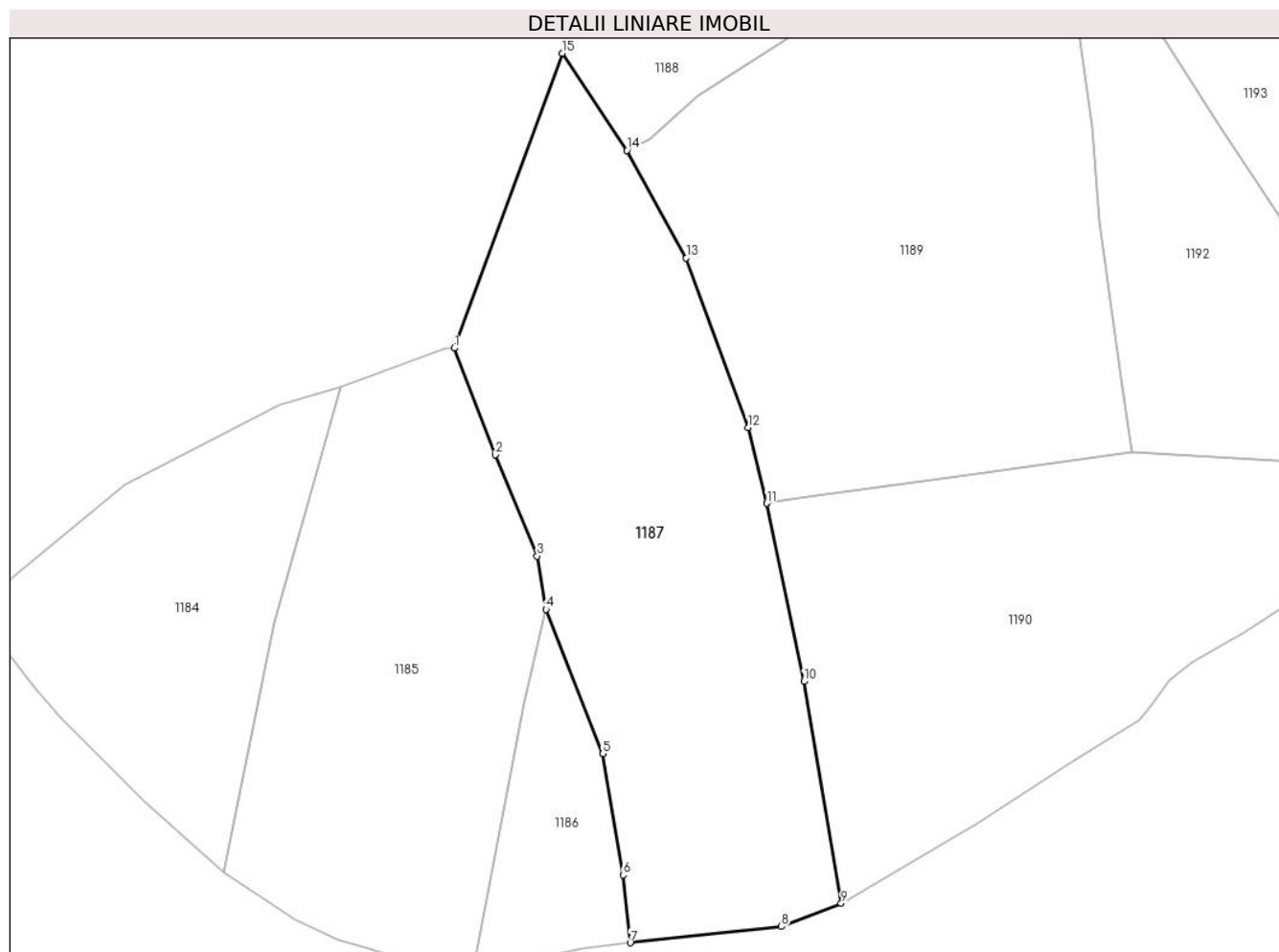
Inscrieri privind dezmembramintele dreptului de proprietate, drepturi reale de garanție și sarcini	Referințe
NU SUNT	

## Anexa Nr. 1 La Partea I

## Teren

Nr cadastral	Suprafața (mp)*	Observații / Referințe
	3.042	Valea Largă

\* Suprafața este determinată în planul de proiecție Stereo 70.



## Date referitoare la teren

Crt	Categorie folosință	Intravilan	Suprafața (mp)	Tarla	Parcelă	Nr. topo	Observații / Referințe
1	ape curgătoare	DA	262	-	-	-	
2	ape curgătoare	NU	2.780	-	-	-	

## Lungime Segmente

1) Valorile lungimilor segmentelor sunt obținute din proiecție în plan.

Punct început	X / Y	Punct sfârșit	X / Y	Lungime segment (** (m)
1	377.235,242 544.420,696	2	377.240,609 544.406,784	14.911
2	377.240,609 544.406,784	3	377.246,08 544.393,587	14.286
3	377.246,08 544.393,587	4	377.247,235 544.386,651	7.032
4	377.247,235 544.386,651	5	377.254,634 544.367,805	20.246

Punct început	X / Y	Punct sfârșit	X / Y	Lungime segment (** (m)
5	377.254,634 544.367,805	6	377.257,286 544.351,992	16.034
6	377.257,286 544.351,992	7	377.258,229 544.343,159	8.883
7	377.258,229 544.343,159	8	377.277,958 544.345,266	19.841
8	377.277,958 544.345,266	9	377.285,763 544.348,308	8.377
9	377.285,763 544.348,308	10	377.280,892 544.377,24	29.339
10	377.280,892 544.377,24	11	377.276,039 544.400,462	23.724
11	377.276,039 544.400,462	12	377.273,607 544.410,352	10.185
12	377.273,607 544.410,352	13	377.265,535 544.432,461	23.536
13	377.265,535 544.432,461	14	377.257,797 544.446,472	16.006
14	377.257,797 544.446,472	15	377.249,361 544.459,148	15.226
15	377.249,361 544.459,148	1	377.235,242 544.420,696	40.962

\*\* Lungimile segmentelor sunt determinate în planul de proiecție Stereo 70 și sunt rotunjite la 1 milimetru.

\*\*\* Distanța dintre puncte este formată din segmente cumulate ce sunt mai mici decât valoarea 1 milimetru.





**DATE DESPRE IMOBILUL NR. 1188**

Oficiul de Cadastru și Publicitate Imobiliară ALBA  
Biroul de Cadastru și Publicitate Imobiliară Campeni

**A. Partea I. Descrierea imobilului**

TEREN Extravilan

Adresa: Jud. Alba

Nr. Crt	Nr cadastral Nr. topografic	Suprafața* (mp)	Observații / Referințe
A1		1.021	Sector cadastral:63 Teren imprejmuit;

**B. Partea II. Proprietari și acte**

Inscrieri privitoare la dreptul de proprietate și alte drepturi reale	Referințe
<b>1 / 02/05/2024</b>	
Act Normativ nr. 7, din 13/03/1996 emis de PARLAMENTUL ROMÂNIEI;	
B1	A1
Intabulare, drept de PROPRIETATE, dobândit prin Lege, cota actuala 1/1	
1) NEIDENTIFICAT NEIDENTIFICAT	
<b>2 / 02/05/2024</b>	
Act Administrativ nr. 2201, din 30/04/2024 emis de COMUNA SĂLCIUA;	
B2	A1
Se notează posesia faptică în favoarea lui	
1) CHIȘ FINEAS-IOAN	
2) CHIȘ CRISTINA	

**C. Partea III. SARCINI .**

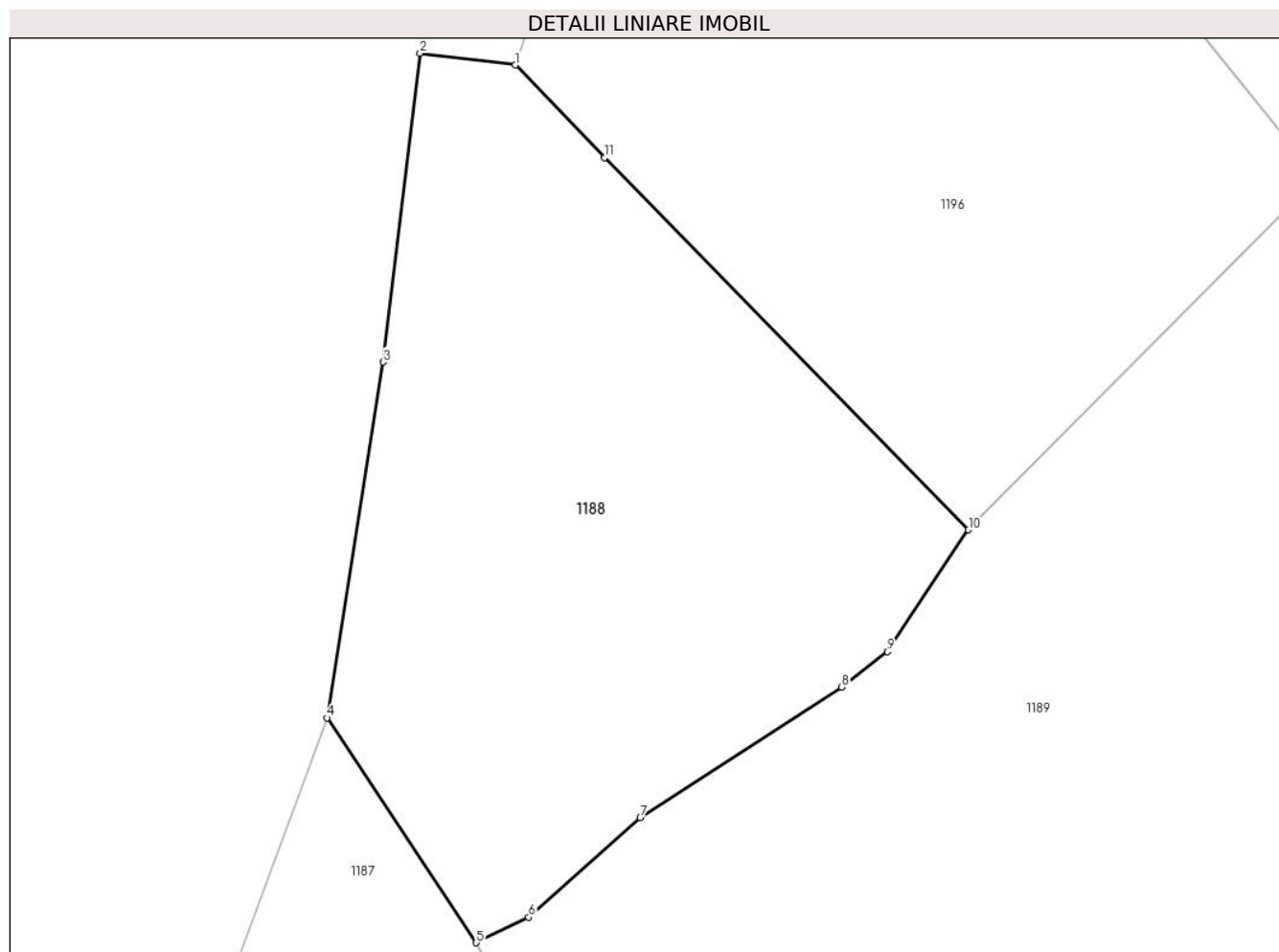
Inscrieri privind dezmembramintele dreptului de proprietate, drepturi reale de garanție și sarcini	Referințe
NU SUNT	

## Anexa Nr. 1 La Partea I

## Teren

Nr cadastral	Suprafața (mp)*	Observații / Referințe
	1.021	

\* Suprafața este determinată în planul de proiecție Stereo 70.



## Date referitoare la teren

Crt	Categorie folosință	Intravilan	Suprafața (mp)	Tarla	Parcelă	Nr. topo	Observații / Referințe
1	curti constructii	NU	300	-	-	-	
2	faneata	NU	721	-	-	-	

## Lungime Segmente

1) Valorile lungimilor segmentelor sunt obținute din proiecție în plan.

Punct început	X / Y	Punct sfârșit	X / Y	Lungime segment (** (m)
1	377.259,996 544.495,953	2	377.254,632 544.496,617	5.405
2	377.254,632 544.496,617	3	377.252,525 544.479,209	17.535
3	377.252,525 544.479,209	4	377.249,361 544.459,148	20.309
4	377.249,361 544.459,148	5	377.257,797 544.446,472	15.226

Punct început	X / Y	Punct sfârșit	X / Y	Lungime segment (** (m)
5	377.257,797 544.446,472	6	377.260,75 544.447,912	3.285
6	377.260,75 544.447,912	7	377.267,051 544.453,51	8.429
7	377.267,051 544.453,51	8	377.278,401 544.460,885	13.536
8	377.278,401 544.460,885	9	377.280,988 544.462,881	3.268
9	377.280,988 544.462,881	10	377.285,559 544.469,745	8.247
10	377.285,559 544.469,745	11	377.265,015 544.490,737	29.372
11	377.265,015 544.490,737	1	377.259,996 544.495,953	7.238

\*\* Lungimile segmentelor sunt determinate în planul de proiecție Stereo 70 și sunt rotunjite la 1 milimetru.

\*\*\* Distanța dintre puncte este formată din segmente cumulate ce sunt mai mici decât valoarea 1 milimetru.



**DATE DESPRE IMOBILUL NR. 1189**

Oficiul de Cadastru și Publicitate Imobiliară ALBA  
Biroul de Cadastru și Publicitate Imobiliară Campeni

**A. Partea I. Descrierea imobilului**

TEREN Extravilan

Adresa: Jud. Alba

Nr. Crt	Nr cadastral Nr. topografic	Suprafața* (mp)	Observații / Referințe
A1		4.524	Sector cadastral:63 Teren neimprejmit;

**B. Partea II. Proprietari și acte**

Inscrieri privitoare la dreptul de proprietate și alte drepturi reale		Referințe
<b>1 / 02/05/2024</b>		
Act Normativ nr. 7, din 13/03/1996 emis de PARLAMENTUL ROMÂNIEI;		
B1	Intabulare, drept de PROPRIETATE, dobândit prin Lege, cota actuala 1/1 1) NEIDENTIFICAT NEIDENTIFICAT	A1
<b>2 / 02/05/2024</b>		
Act Administrativ nr. 2236, din 30/04/2024 emis de COMUNA SĂLCIUA;		
B2	Se notează posesia faptică în favoarea lui 1) LOMBREA TEODOR-IOAN	A1

**C. Partea III. SARCINI .**

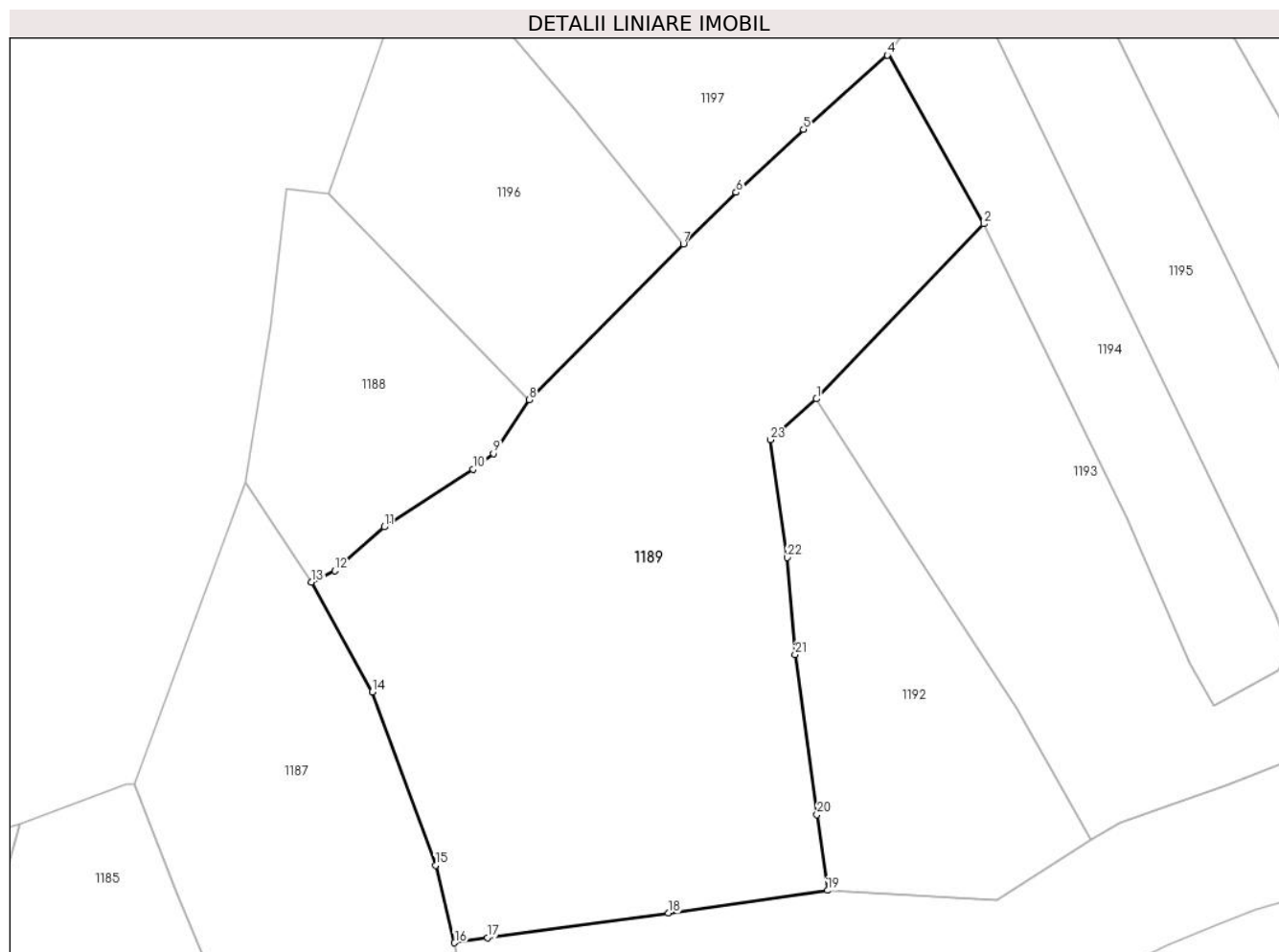
Inscrieri privind dezmembramintele dreptului de proprietate, drepturi reale de garanție și sarcini	Referințe
NU SUNT	

## Anexa Nr. 1 La Partea I

## Teren

Nr cadastral	Suprafața (mp)*	Observații / Referințe
	4.524	

\* Suprafața este determinată în planul de proiecție Stereo 70.



## Date referitoare la teren

Crt	Categorie folosință	Intravilan	Suprafața (mp)	Tarla	Parcelă	Nr. topo	Observații / Referințe
1	faneata	NU	4.524	-	-	-	

## Lungime Segmente

1) Valorile lungimilor segmentelor sunt obținute din proiecție în plan.

Punct început	X / Y	Punct sfârșit	X / Y	Lungime segment (** (m)
1	377.322,231 544.469,841	2	377.343,575 544.492,172	30.891
3	377.331,425 544.513,934	4	377.331,25 544.513,703	0.289
5	377.320,588 544.504,204	6	377.311,965 544.496,189	11.772
7	377.305,241 544.489,609	8	377.285,559 544.469,745	27.963
9	377.280,988 544.462,881	10	377.278,401 544.460,885	3.268

Punct început	X / Y	Punct sfârșit	X / Y	Lungime segment (** (m)
2	377.343,575 544.492,172	3	377.331,425 544.513,934	24.924
4	377.331,25 544.513,703	5	377.320,588 544.504,204	14.28
6	377.311,965 544.496,189	7	377.305,241 544.489,609	9.409
8	377.285,559 544.469,745	9	377.280,988 544.462,881	8.247
10	377.278,401 544.460,885	11	377.267,051 544.453,51	13.536

Punct început	X / Y	Punct sfârșit	X / Y	Lungime segment (** (m)
11	377.267,051 544.453,51	12	377.260,75 544.447,912	8.429
13	377.257,797 544.446,472	14	377.265,535 544.432,461	16.006
15	377.273,607 544.410,352	16	377.276,039 544.400,462	10.185
17	377.280,23 544.401,103	18	377.303,36 544.404,24	23.342
19	377.323,64 544.407,142	20	377.322,31 544.416,811	9.76
21	377.319,502 544.437,227	22	377.318,503 544.449,6	12.413
23	377.316,36 544.464,628	1	377.322,231 544.469,841	7.851

Punct început	X / Y	Punct sfârșit	X / Y	Lungime segment (** (m)
12	377.260,75 544.447,912	13	377.257,797 544.446,472	3.285
14	377.265,535 544.432,461	15	377.273,607 544.410,352	23.536
16	377.276,039 544.400,462	17	377.280,23 544.401,103	4.24
18	377.303,36 544.404,24	19	377.323,64 544.407,142	20.487
20	377.322,31 544.416,811	21	377.319,502 544.437,227	20.608
22	377.318,503 544.449,6	23	377.316,36 544.464,628	15.18

\*\* Lungimile segmentelor sunt determinate în planul de proiecție Stereo 70 și sunt rotunjite la 1 milimetru.

\*\*\* Distanța dintre puncte este formată din segmente cumulate ce sunt mai mici decât valoarea 1 milimetru.





**DATE DESPRE IMOBILUL NR. 1190**

Oficiul de Cadastru și Publicitate Imobiliară ALBA  
Biroul de Cadastru și Publicitate Imobiliară Campeni

**A. Partea I. Descrierea imobilului**

TEREN Necunoscut

Adresa: Loc. Sălciua De Sus, Jud. Alba

Nr. Crt	Nr cadastral Nr. topografic	Suprafața* (mp)	Observații / Referințe
A1		4.174	Sector cadastral:63 Teren neimprijmit;

**B. Partea II. Proprietari și acte**

Inscrieri privitoare la dreptul de proprietate și alte drepturi reale		Referințe
<b>1 / 02/05/2024</b>		
Act Normativ nr. 7, din 13/03/1996 emis de PARLAMENTUL ROMÂNIEI;		
B1	Intabulare, drept de PROPRIETATE, dobândit prin Lege, cota actuala 1/1 1) NEIDENTIFICAT NEIDENTIFICAT	A1
<b>2 / 02/05/2024</b>		
Act Administrativ nr. 2200, din 30/04/2024 emis de COMUNA SĂLCIUA;		
B2	Se notează posesia faptică în favoarea lui 1) IONICIU VASILE 2) IONICIU LIVIA	A1

**C. Partea III. SARCINI .**

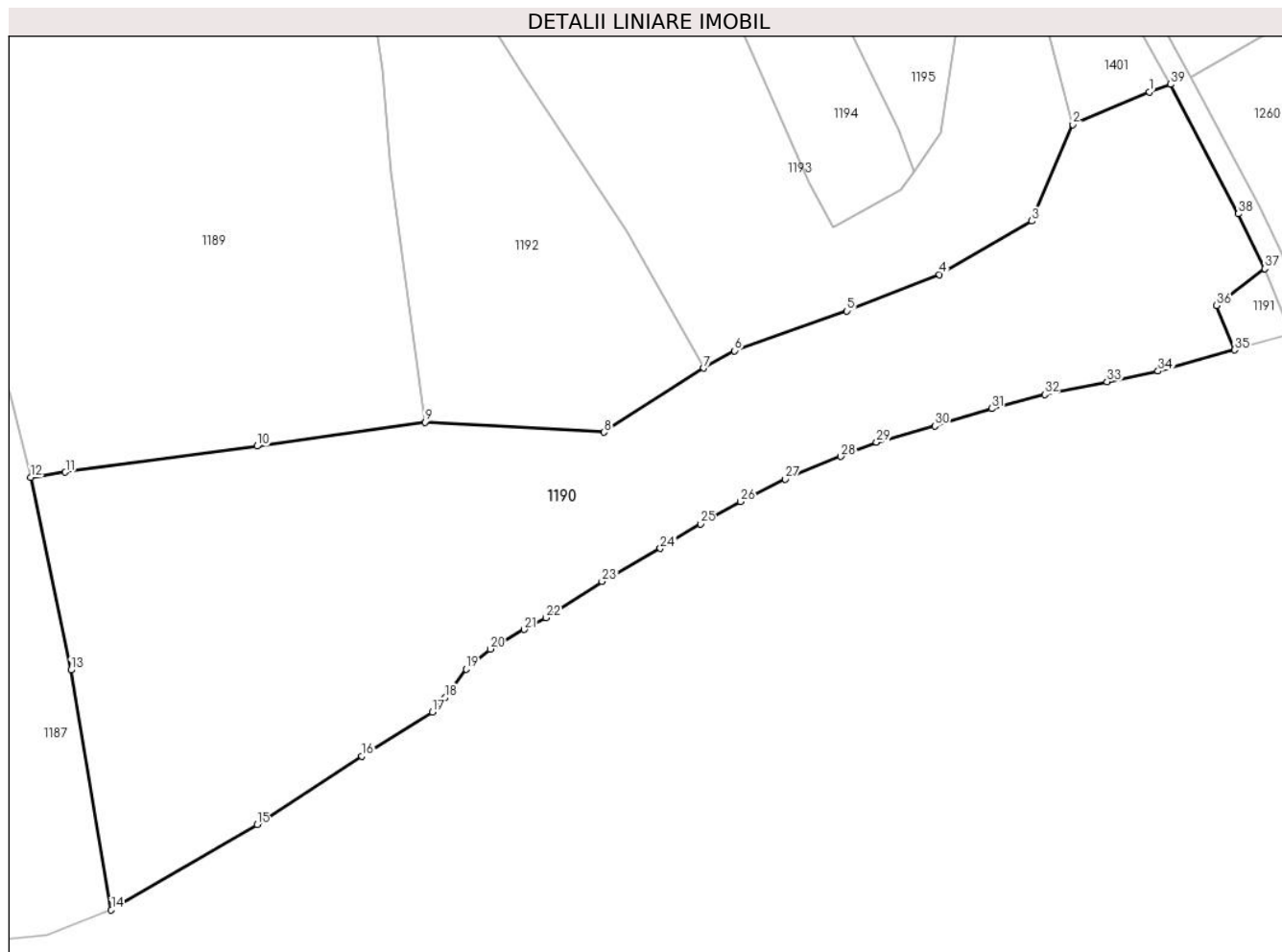
Inscrieri privind dezmembramintele dreptului de proprietate, drepturi reale de garanție și sarcini	Referințe
NU SUNT	

## Anexa Nr. 1 La Partea I

## Teren

Nr cadastral	Suprafața (mp)*	Observații / Referințe
	4.174	

\* Suprafața este determinată în planul de proiecție Stereo 70.



## Date referitoare la teren

Crt	Categorie folosință	Intra vilan	Suprafața (mp)	Tarla	Parcelă	Nr. topo	Observații / Referințe
1	faneata	DA	465	-	-	-	
2	faneata	NU	3.709	-	-	-	

## Lungime Segmente

1) Valorile lungimilor segmentelor sunt obținute din proiecție în plan.

Punct început	X / Y	Punct sfârșit	X / Y	Lungime segment (** (m)
1	377.411,107 544.446,978	2	377.401,888 544.443,022	10.032
3	377.396,928 544.431,385	4	377.385,773 544.424,948	12.879
5	377.374,586 544.420,549	6	377.361,023 544.415,754	14.386
7	377.357,291 544.413,648	8	377.345,263 544.405,927	14.293

Punct început	X / Y	Punct sfârșit	X / Y	Lungime segment (** (m)
2	377.401,888 544.443,022	3	377.396,928 544.431,385	12.65
4	377.385,773 544.424,948	5	377.374,586 544.420,549	12.021
6	377.361,023 544.415,754	7	377.357,291 544.413,648	4.285
8	377.345,263 544.405,927	9	377.323,64 544.407,142	21.657

Punct început	X / Y	Punct sfârșit	X / Y	Lungime segment (** (m)
9	377.323,64 544.407,142	10	377.303,36 544.404,24	20.487
11	377.280,23 544.401,103	12	377.276,039 544.400,462	4.24
13	377.280,892 544.377,24	14	377.285,763 544.348,308	29.339
15	377.303,364 544.358,613	16	377.316,026 544.366,865	15.113
17	377.324,562 544.372,152	18	377.326,085 544.373,895	2.315
19	377.328,642 544.377,333	20	377.331,515 544.379,78	3.774
21	377.335,621 544.382,121	22	377.338,246 544.383,544	2.986
23	377.345,011 544.387,916	24	377.352,069 544.391,917	8.113
25	377.356,905 544.394,856	26	377.361,724 544.397,568	5.53
27	377.367,153 544.400,281	28	377.373,872 544.402,993	7.246
29	377.378,17 544.404,707	30	377.385,228 544.406,674	7.327
31	377.392,083 544.408,776	32	377.398,48 544.410,479	6.62
33	377.406,015 544.412,004	34	377.412,167 544.413,29	6.285
35	377.421,403 544.415,852	36	377.419,249 544.421,223	5.787
37	377.425,054 544.425,646	38	377.421,878 544.432,276	7.352
39	377.413,664 544.447,891	1	377.411,107 544.446,978	2.715

Punct început	X / Y	Punct sfârșit	X / Y	Lungime segment (** (m)
10	377.303,36 544.404,24	11	377.280,23 544.401,103	23.342
12	377.276,039 544.400,462	13	377.280,892 544.377,24	23.724
14	377.285,763 544.348,308	15	377.303,364 544.358,613	20.396
16	377.316,026 544.366,865	17	377.324,562 544.372,152	10.041
18	377.326,085 544.373,895	19	377.328,642 544.377,333	4.285
20	377.331,515 544.379,78	21	377.335,621 544.382,121	4.727
22	377.338,246 544.383,544	23	377.345,011 544.387,916	8.055
24	377.352,069 544.391,917	25	377.356,905 544.394,856	5.659
26	377.361,724 544.397,568	27	377.367,153 544.400,281	6.069
28	377.373,872 544.402,993	29	377.378,17 544.404,707	4.627
30	377.385,228 544.406,674	31	377.392,083 544.408,776	7.17
32	377.398,48 544.410,479	33	377.406,015 544.412,004	7.688
34	377.412,167 544.413,29	35	377.421,403 544.415,852	9.584
36	377.419,249 544.421,223	37	377.425,054 544.425,646	7.297
38	377.421,878 544.432,276	39	377.413,664 544.447,891	17.644

\*\* Lungimile segmentelor sunt determinate în planul de proiecție Stereo 70 și sunt rotunjite la 1 milimetru.

\*\*\* Distanța dintre puncte este formată din segmente cumulate ce sunt mai mici decât valoarea 1 milimetru.



**DATE DESPRE IMOBILUL NR. 1191**

Oficiul de Cadastru și Publicitate Imobiliară ALBA  
Biroul de Cadastru și Publicitate Imobiliară Campeni

**A. Partea I. Descrierea imobilului**

TEREN Extravilan

Adresa: Jud. Alba

Nr. Crt	Nr cadastral Nr. topografic	Suprafața* (mp)	Observații / Referințe
A1		50	Sector cadastral:63 Teren neimprejmut;

**B. Partea II. Proprietari și acte**

Inscrieri privitoare la dreptul de proprietate și alte drepturi reale		Referințe
<b>1 / 09/05/2024</b>		
Act Normativ nr. 7, din 13/03/1996 emis de PARLAMENTUL ROMÂNIEI;		
B1	Intabulare, drept de PROPRIETATE, dobândit prin Lege, cota actuala 1/1 1) NEIDENTIFICAT NEIDENTIFICAT	A1
<b>2 / 09/05/2024</b>		
Act Administrativ nr. 2299, din 08/05/2024 emis de COMUNA SĂLCIUA;		
B2	Se notează posesia faptică în favoarea lui 1) MACARIE AURELIA	A1

**C. Partea III. SARCINI .**

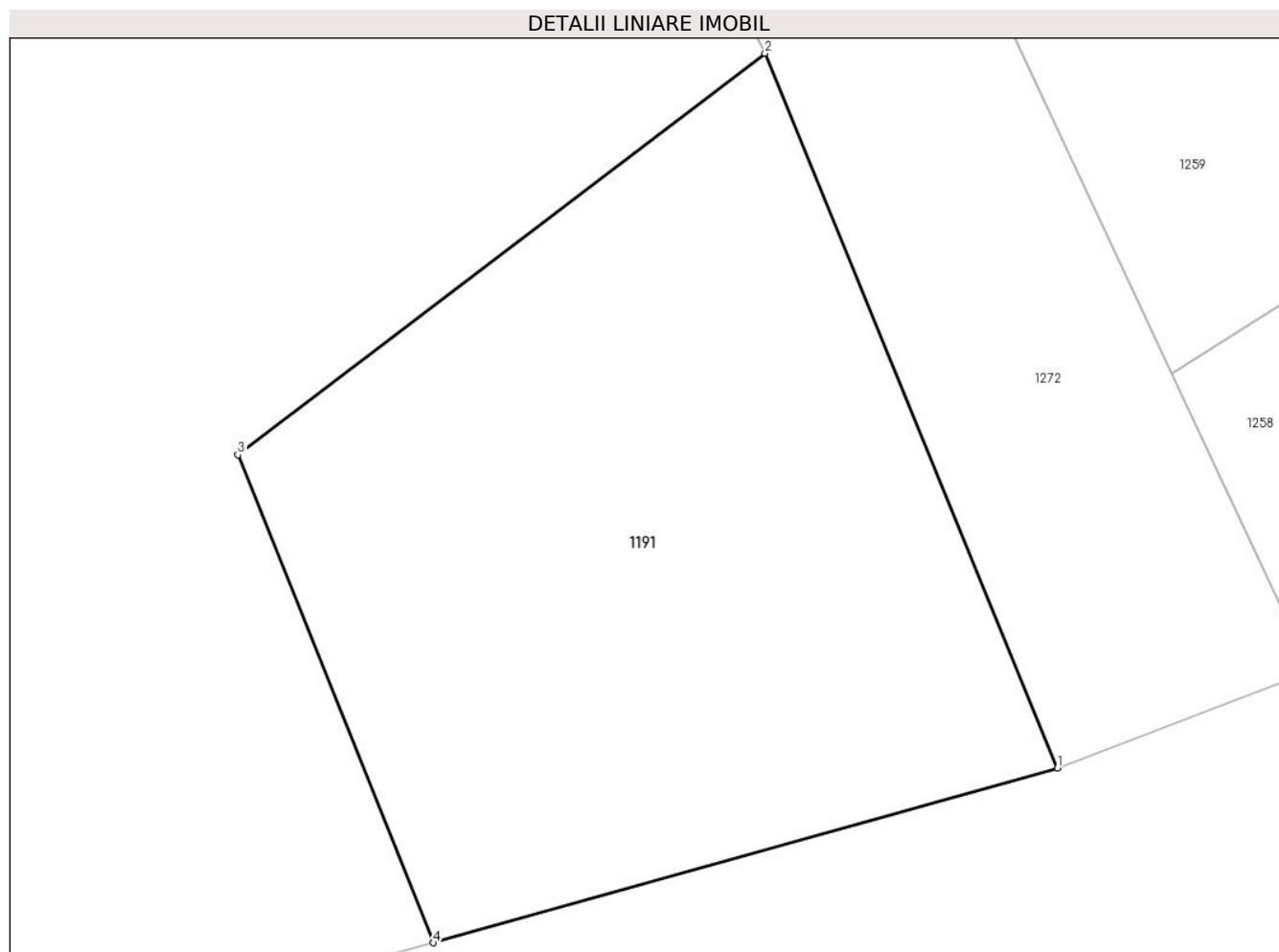
Inscrieri privind dezmembramintele dreptului de proprietate, drepturi reale de garanție și sarcini	Referințe
NU SUNT	

## Anexa Nr. 1 La Partea I

## Teren

Nr cadastral	Suprafața (mp)*	Observații / Referințe
	50	

\* Suprafața este determinată în planul de proiecție Stereo 70.



## Date referitoare la teren

Crt	Categorie folosință	Intra vilan	Suprafața (mp)	Tarla	Parcelă	Nr. topo	Observații / Referințe
1	neproductiv	NU	50	-	-	-	

## Lungime Segmente

1) Valorile lungimilor segmentelor sunt obținute din proiecție în plan.

Punct început	X / Y	Punct sfârșit	X / Y	Lungime segment (** (m)
1	377.428,275 544.417,776	2	377.425,054 544.425,646	8.503
2	377.425,054 544.425,646	3	377.419,249 544.421,223	7.297
3	377.419,249 544.421,223	4	377.421,403 544.415,852	5.787
4	377.421,403 544.415,852	1	377.428,275 544.417,776	7.136

\*\* Lungimile segmentelor sunt determinate în planul de proiecție Stereo 70 și sunt rotunjite la 1 milimetru.

**\*\*\* Distanţa dintre puncte este formată din segmente cumulate ce sunt mai mici decât valoarea 1 milimetru.**





**DATE DESPRE IMOBILUL NR. 1192**

Oficiul de Cadastru și Publicitate Imobiliară ALBA  
Biroul de Cadastru și Publicitate Imobiliară Campeni

**A. Partea I. Descrierea imobilului**

TEREN Extravilan

Adresa: Jud. Alba

Nr. Crt	Nr cadastral Nr. topografic	Suprafața* (mp)	Observații / Referințe
A1		1.365	Sector cadastral:63 Teren neimprejmit;

**B. Partea II. Proprietari și acte**

Inscrieri privitoare la dreptul de proprietate și alte drepturi reale		Referințe
<b>1 / 30/04/2024</b>		
Act Normativ nr. 7, din 13/03/1996 emis de PARLAMENTUL ROMÂNIEI;		
B1	Intabulare, drept de PROPRIETATE, dobândit prin Lege, cota actuala 1/1 1) NEIDENTIFICAT NEIDENTIFICAT	A1
<b>2 / 30/04/2024</b>		
Act Administrativ nr. 2121, din 26/04/2024 emis de COMUNA SĂLCIUA;		
B2	Se notează posesia faptică în favoarea lui 1) CIORUȚA CORNEL	A1

**C. Partea III. SARCINI .**

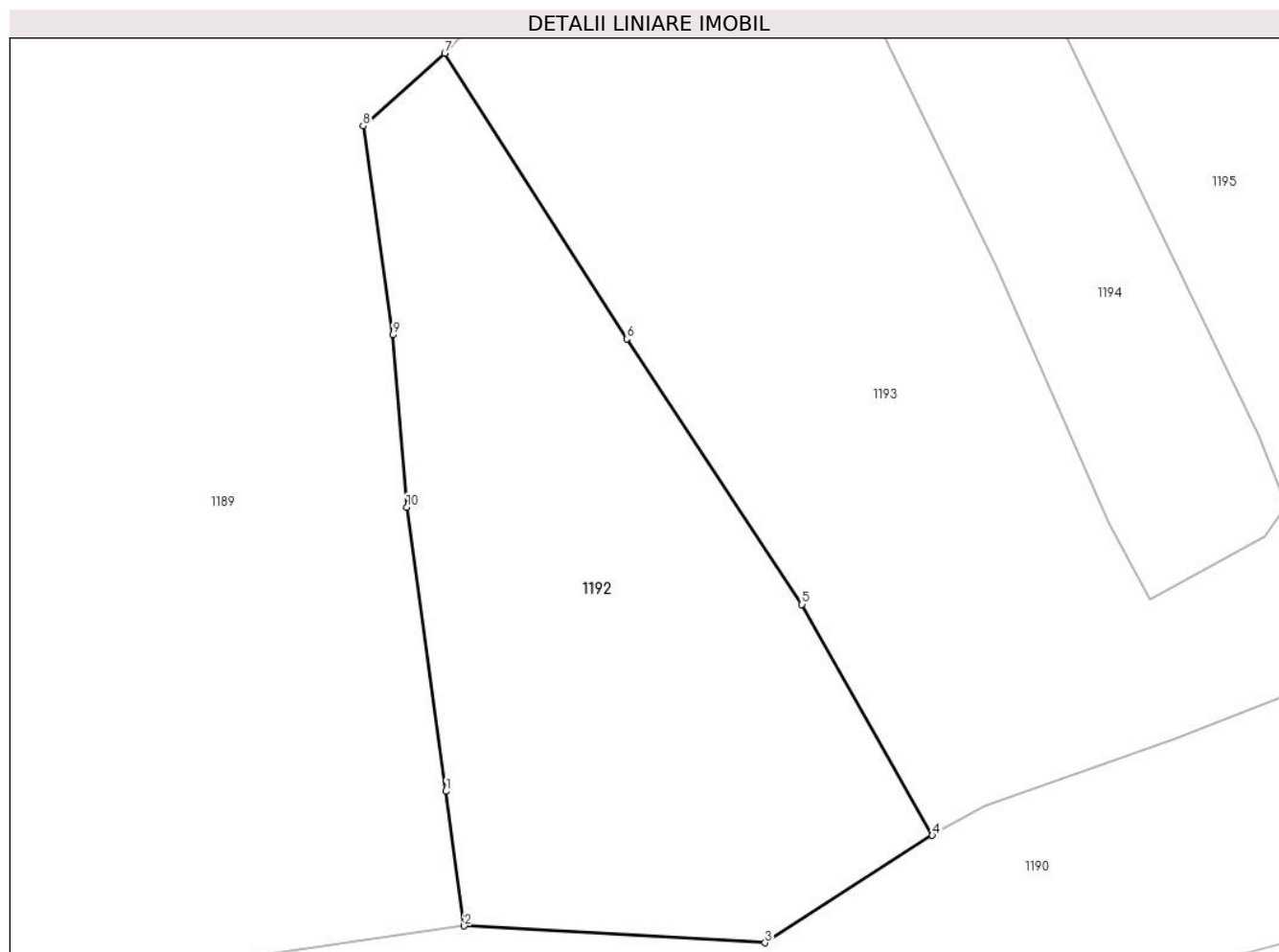
Inscrieri privind dezmembramintele dreptului de proprietate, drepturi reale de garanție și sarcini	Referințe
NU SUNT	

## Anexa Nr. 1 La Partea I

## Teren

Nr cadastral	Suprafața (mp)*	Observații / Referințe
	1.365	

\* Suprafața este determinată în planul de proiecție Stereo 70.



## Date referitoare la teren

Crt	Categorie folosință	Intravilan	Suprafața (mp)	Tarla	Parcelă	Nr. topo	Observații / Referințe
1	arabil	NU	832	-	-	-	
2	faneata	NU	533	-	-	-	

## Lungime Segmente

1) Valorile lungimilor segmentelor sunt obținute din proiecție în plan.

Punct început	X / Y	Punct sfârșit	X / Y	Lungime segment (** (m)
1	377.322,31 544.416,811	2	377.323,64 544.407,142	9.76
2	377.323,64 544.407,142	3	377.345,263 544.405,927	21.657
3	377.345,263 544.405,927	4	377.357,291 544.413,648	14.293
4	377.357,291 544.413,648	5	377.347,925 544.430,24	19.053

Punct început	X / Y	Punct sfârșit	X / Y	Lungime segment (** (m)
5	377.347,925 544.430,24	6	377.335,331 544.449,315	22.857
6	377.335,331 544.449,315	7	377.322,231 544.469,841	24.35
7	377.322,231 544.469,841	8	377.316,36 544.464,628	7.851
8	377.316,36 544.464,628	9	377.318,503 544.449,6	15.18
9	377.318,503 544.449,6	10	377.319,502 544.437,227	12.413
10	377.319,502 544.437,227	1	377.322,31 544.416,811	20.608

\*\* Lungimile segmentelor sunt determinate în planul de proiecție Stereo 70 și sunt rotunjite la 1 milimetru.

\*\*\* Distanța dintre puncte este formată din segmente cumulate ce sunt mai mici decât valoarea 1 milimetru.



**DATE DESPRE IMOBILUL NR. 1193**

Oficiul de Cadastru și Publicitate Imobiliară ALBA  
Biroul de Cadastru și Publicitate Imobiliară Campeni

**A. Partea I. Descrierea imobilului**

TEREN Extravilan

Adresa: Jud. Alba

Nr. Crt	Nr cadastral Nr. topografic	Suprafața* (mp)	Observații / Referințe
A1		3.505	Sector cadastral:63 Teren neimprejmut;

**B. Partea II. Proprietari și acte**

Inscrieri privitoare la dreptul de proprietate și alte drepturi reale		Referințe
<b>1 / 02/05/2024</b>		
Act Normativ nr. 7, din 13/03/1996 emis de PARLAMENTUL ROMÂNIEI;		
B1	Intabulare, drept de PROPRIETATE, dobândit prin Lege, cota actuala 1/1 1) NEIDENTIFICAT NEIDENTIFICAT	A1
<b>2 / 02/05/2024</b>		
Act Administrativ nr. 2236, din 30/04/2024 emis de COMUNA SĂLCIUA;		
B2	Se notează posesia faptică în favoarea lui 1) LOMBREA TEODOR-IOAN	A1

**C. Partea III. SARCINI .**

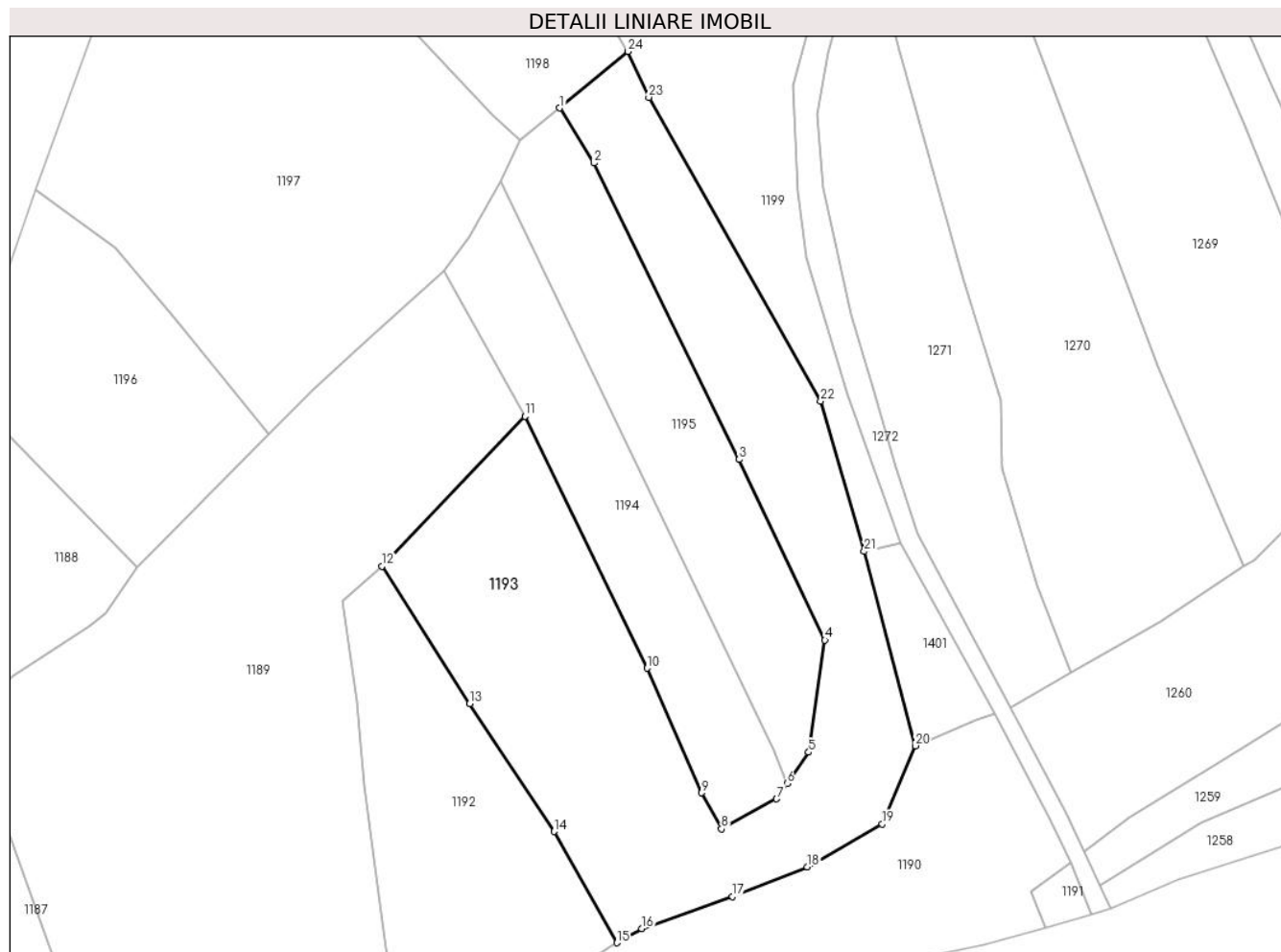
Inscrieri privind dezmembramintele dreptului de proprietate, drepturi reale de garanție și sarcini	Referințe
NU SUNT	

## Anexa Nr. 1 La Partea I

## Teren

Nr cadastral	Suprafața (mp)*	Observații / Referințe
	3.505	

\* Suprafața este determinată în planul de proiecție Stereo 70.



## Date referitoare la teren

Crt	Categorie folosință	Intra vilan	Suprafața (mp)	Tarla	Parcelă	Nr. topo	Observații / Referințe
1	arabil	NU	2.166	-	-	-	
2	faneata	NU	1.339	-	-	-	

## Lungime Segmente

1) Valorile lungimilor segmentelor sunt obținute din proiecție în plan.

Punct început	X / Y	Punct sfârșit	X / Y	Lungime segment (** (m)
1	377.348,775 544.538,178	2	377.353,888 544.529,976	9.665
3	377.375,583 544.485,764	4	377.388,38 544.458,81	29.838
5	377.385,946 544.442,065	6	377.382,732 544.437,406	5.66
7	377.381,15 544.435,113	8	377.372,936 544.430,628	9.359

Punct început	X / Y	Punct sfârșit	X / Y	Lungime segment (** (m)
2	377.353,888 544.529,976	3	377.375,583 544.485,764	49.248
4	377.388,38 544.458,81	5	377.385,946 544.442,065	16.921
6	377.382,732 544.437,406	7	377.381,15 544.435,113	2.786
8	377.372,936 544.430,628	9	377.369,96 544.436,028	6.166

Punct început	X / Y	Punct sfârșit	X / Y	Lungime segment (** (m)
9	377.369,96 544.436,028	10	377.361,848 544.454,605	20.271
11	377.343,575 544.492,172	12	377.322,231 544.469,841	30.891
13	377.335,331 544.449,315	14	377.347,925 544.430,24	22.857
15	377.357,291 544.413,648	16	377.361,023 544.415,754	4.285
17	377.374,586 544.420,549	18	377.385,773 544.424,948	12.021
19	377.396,928 544.431,385	20	377.401,888 544.443,022	12.65
21	377.394,236 544.472,032	22	377.387,748 544.494,427	23.316
23	377.362,06 544.539,771	24	377.358,984 544.546,619	7.507

Punct început	X / Y	Punct sfârșit	X / Y	Lungime segment (** (m)
10	377.361,848 544.454,605	11	377.343,575 544.492,172	41.775
12	377.322,231 544.469,841	13	377.335,331 544.449,315	24.35
14	377.347,925 544.430,24	15	377.357,291 544.413,648	19.053
16	377.361,023 544.415,754	17	377.374,586 544.420,549	14.386
18	377.385,773 544.424,948	19	377.396,928 544.431,385	12.879
20	377.401,888 544.443,022	21	377.394,236 544.472,032	30.002
22	377.387,748 544.494,427	23	377.362,06 544.539,771	52.115
24	377.358,984 544.546,619	1	377.348,775 544.538,178	13.246

\*\* Lungimile segmentelor sunt determinate în planul de proiecție Stereo 70 și sunt rotunjite la 1 milimetru.

\*\*\* Distanța dintre puncte este formată din segmente cumulate ce sunt mai mici decât valoarea 1 milimetru.





**DATE DESPRE IMOBILUL NR. 1194**

Oficiul de Cadastru și Publicitate Imobiliară ALBA  
Biroul de Cadastru și Publicitate Imobiliară Campeni

**A. Partea I. Descrierea imobilului**

TEREN Extravilan

Adresa: Jud. Alba

Nr. Crt	Nr cadastral Nr. topografic	Suprafața* (mp)	Observații / Referințe
A1		1.175	Sector cadastral:63 Teren neimprejmit;

**B. Partea II. Proprietari și acte**

Inscrieri privitoare la dreptul de proprietate și alte drepturi reale	Referințe
<b>1 / 02/05/2024</b>	
Act Normativ nr. 7, din 13/03/1996 emis de PARLAMENTUL ROMÂNIEI;	
B1	A1
Intabulare, drept de PROPRIETATE, dobândit prin Lege, cota actuala 1/1 1) NEIDENTIFICAT NEIDENTIFICAT	
<b>2 / 02/05/2024</b>	
Act Administrativ nr. 2237, din 30/04/2024 emis de COMUNA SĂLCIUA;	
B2	A1
Se notează posesia faptică în favoarea lui 1) CIORUȚA EUGENIA	

**C. Partea III. SARCINI .**

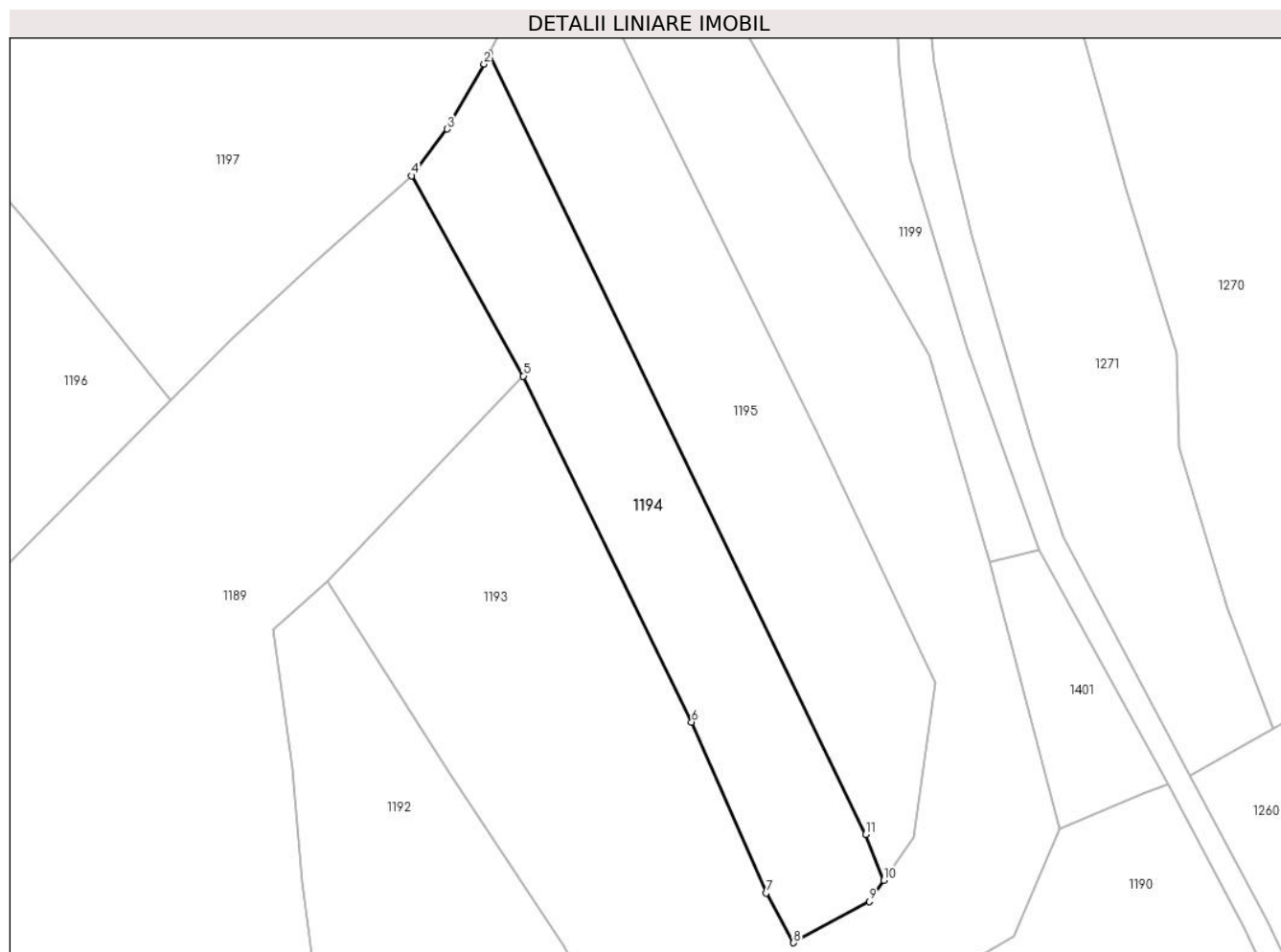
Inscrieri privind dezmembramintele dreptului de proprietate, drepturi reale de garanție și sarcini	Referințe
NU SUNT	

## Anexa Nr. 1 La Partea I

## Teren

Nr cadastral	Suprafața (mp)*	Observații / Referințe
	1.175	

\* Suprafața este determinată în planul de proiecție Stereo 70.



## Date referitoare la teren

Crt	Categorie folosință	Intravilan	Suprafața (mp)	Tarla	Parcelă	Nr. topo	Observații / Referințe
1	arabil	NU	1.175	-	-	-	

## Lungime Segmente

1) Valorile lungimilor segmentelor sunt obținute din proiecție în plan.

Punct început	X / Y	Punct sfârșit	X / Y	Lungime segment (** (m)
1	377.339,896 544.527,236	2	377.339,312 544.526,055	1.317
2	377.339,312 544.526,055	3	377.335,263 544.519,01	8.126
3	377.335,263 544.519,01	4	377.331,425 544.513,934	6.364
4	377.331,425 544.513,934	5	377.343,575 544.492,172	24.924
5	377.343,575 544.492,172	6	377.361,848 544.454,605	41.775

Punct început	X / Y	Punct sfârșit	X / Y	Lungime segment (** (m)
6	377.361,848 544.454,605	7	377.369,96 544.436,028	20.271
7	377.369,96 544.436,028	8	377.372,936 544.430,628	6.166
8	377.372,936 544.430,628	9	377.381,15 544.435,113	9.359
9	377.381,15 544.435,113	10	377.382,732 544.437,406	2.786
10	377.382,732 544.437,406	11	377.380,765 544.442,391	5.359
11	377.380,765 544.442,391	1	377.339,896 544.527,236	94.175

\*\* Lungimile segmentelor sunt determinate în planul de proiecție Stereo 70 și sunt rotunjite la 1 milimetru.

\*\*\* Distanța dintre puncte este formată din segmente cumulate ce sunt mai mici decât valoarea 1 milimetru.



**DATE DESPRE IMOBILUL NR. 1195**

Oficiul de Cadastru și Publicitate Imobiliară ALBA  
Biroul de Cadastru și Publicitate Imobiliară Campeni

**A. Partea I. Descrierea imobilului**

TEREN Extravilan

Adresa: Jud. Alba

Nr. Crt	Nr cadastral Nr. topografic	Suprafața* (mp)	Observații / Referințe
A1		1.345	Sector cadastral:63 Teren neimprejmit;

**B. Partea II. Proprietari și acte**

Inscrieri privitoare la dreptul de proprietate și alte drepturi reale		Referințe
<b>1 / 02/05/2024</b>		
Act Normativ nr. 7, din 13/03/1996 emis de PARLAMENTUL ROMÂNIEI;		
B1	Intabulare, drept de PROPRIETATE, dobândit prin Lege, cota actuala 1/1 1) NEIDENTIFICAT NEIDENTIFICAT	A1
<b>2 / 02/05/2024</b>		
Act Administrativ nr. 2196, din 30/04/2024 emis de COMUNA SĂLCIUA;		
B2	Se notează posesia faptică în favoarea lui 1) POPEIU VASILE	A1

**C. Partea III. SARCINI .**

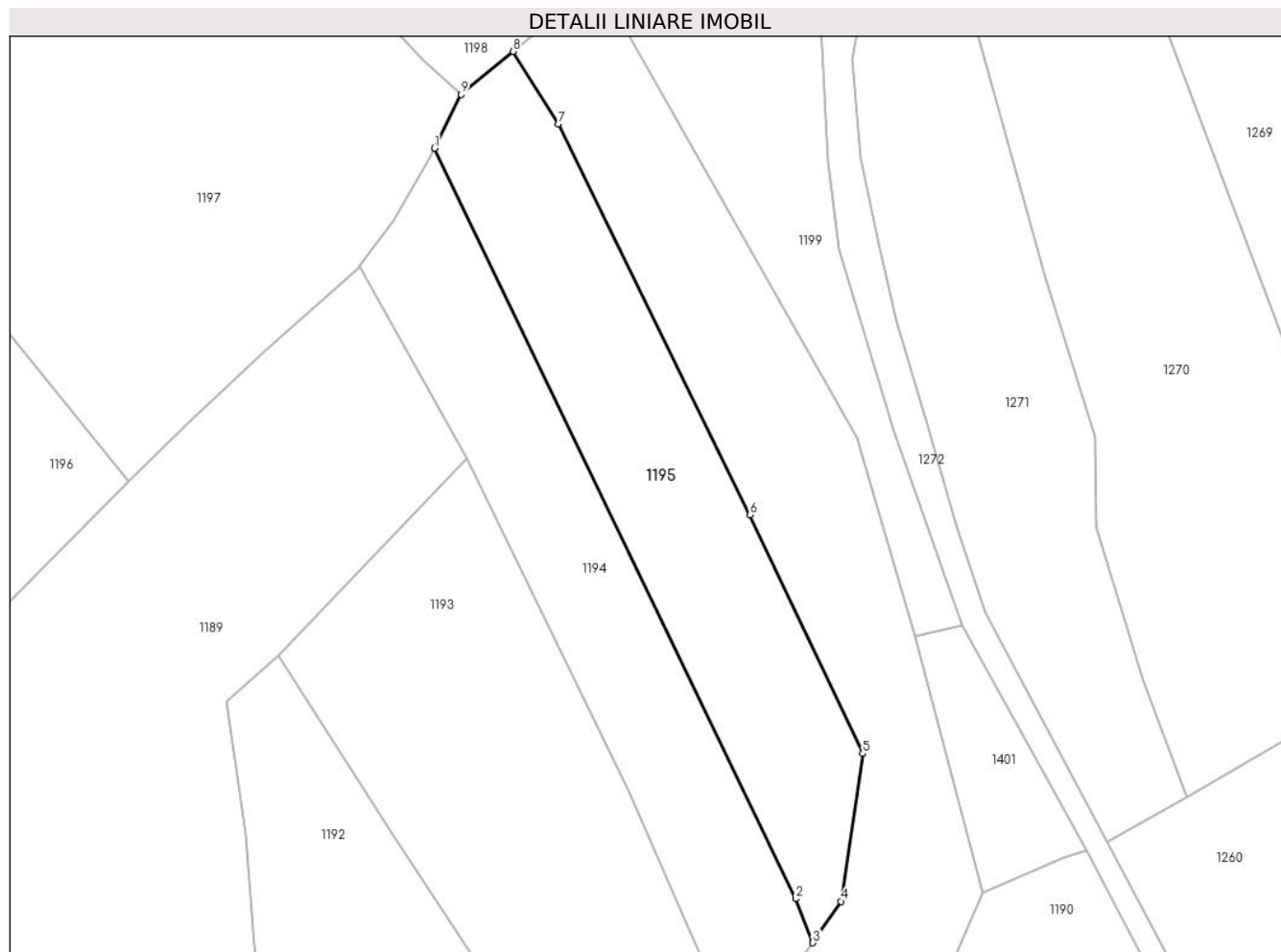
Inscrieri privind dezmembramintele dreptului de proprietate, drepturi reale de garanție și sarcini	Referințe
NU SUNT	

## Anexa Nr. 1 La Partea I

## Teren

Nr cadastral	Suprafața (mp)*	Observații / Referințe
	1.345	

\* Suprafața este determinată în planul de proiecție Stereo 70.



## Date referitoare la teren

Crt	Categorie folosință	Intra vilan	Suprafața (mp)	Tarla	Parcelă	Nr. topo	Observații / Referințe
1	arabil	NU	1.345	-	-	-	

## Lungime Segmente

1) Valorile lungimilor segmentelor sunt obținute din proiecție în plan.

Punct început	X / Y	Punct sfârșit	X / Y	Lungime segment (** (m)
1	377.339,896 544.527,236	2	377.380,765 544.442,391	94.175
2	377.380,765 544.442,391	3	377.382,732 544.437,406	5.359
3	377.382,732 544.437,406	4	377.385,946 544.442,065	5.66
4	377.385,946 544.442,065	5	377.388,38 544.458,81	16.921
5	377.388,38 544.458,81	6	377.375,583 544.485,764	29.838

Punct început	X / Y	Punct sfârșit	X / Y	Lungime segment (** (m)
6	377.375,583 544.485,764	7	377.353,888 544.529,976	49.248
7	377.353,888 544.529,976	8	377.348,775 544.538,178	9.665
8	377.348,775 544.538,178	9	377.342,902 544.533,322	7.621
9	377.342,902 544.533,322	1	377.339,896 544.527,236	6.788

\*\* Lungimile segmentelor sunt determinate în planul de proiecție Stereo 70 și sunt rotunjite la 1 milimetru.

\*\*\* Distanța dintre puncte este formată din segmente cumulate ce sunt mai mici decât valoarea 1 milimetru.





**DATE DESPRE IMOBILUL NR. 1196**

Oficiul de Cadastru și Publicitate Imobiliară ALBA  
Biroul de Cadastru și Publicitate Imobiliară Campeni

**A. Partea I. Descrierea imobilului**

TEREN Extravilan

Adresa: Jud. Alba

Nr. Crt	Nr cadastral Nr. topografic	Suprafața* (mp)	Observații / Referințe
A1		1.296	Sector cadastral:63 Teren neimprejmit;

**B. Partea II. Proprietari și acte**

Inscrieri privitoare la dreptul de proprietate și alte drepturi reale		Referințe
<b>1 / 02/05/2024</b>		
Act Normativ nr. 7, din 13/03/1996 emis de PARLAMENTUL ROMÂNIEI;		
B1	Intabulare, drept de PROPRIETATE, dobândit prin Lege, cota actuala 1/1 1) NEIDENTIFICAT NEIDENTIFICAT	A1
<b>2 / 02/05/2024</b>		
Act Administrativ nr. 2197, din 30/04/2024 emis de COMUNA SĂLCIUA;		
B2	Se notează posesia faptică în favoarea lui 1) BERSAN VASILE	A1

**C. Partea III. SARCINI .**

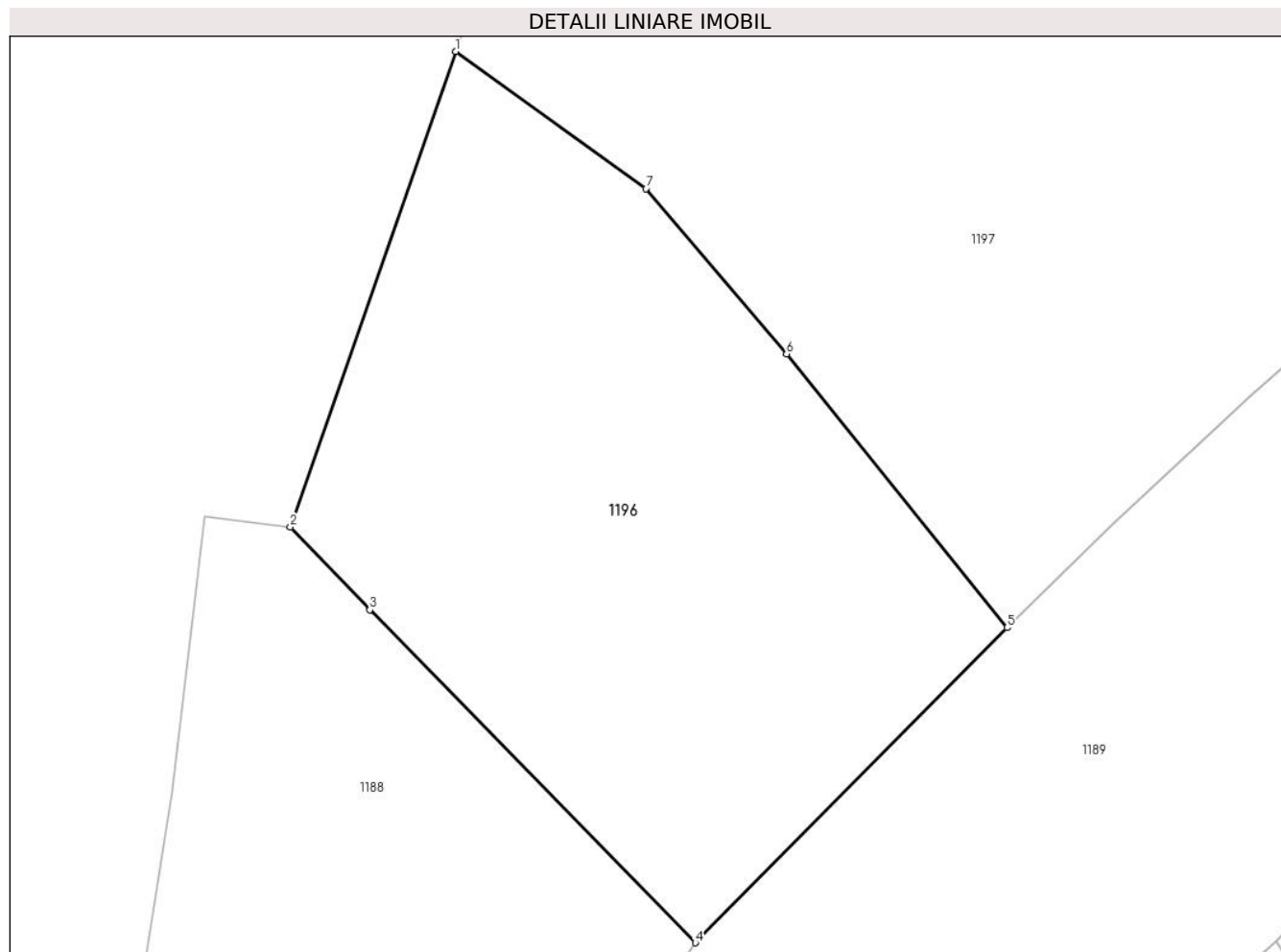
Inscrieri privind dezmembramintele dreptului de proprietate, drepturi reale de garanție și sarcini	Referințe
NU SUNT	

## Anexa Nr. 1 La Partea I

## Teren

Nr cadastral	Suprafața (mp)*	Observații / Referințe
	1.296	

\* Suprafața este determinată în planul de proiecție Stereo 70.



## Date referitoare la teren

Crt	Categorie folosință	Intravilan	Suprafața (mp)	Tarla	Parcelă	Nr. topo	Observații / Referințe
1	arabil	NU	1.296	-	-	-	

## Lungime Segmente

1) Valorile lungimilor segmentelor sunt obținute din proiecție în plan.

Punct început	X / Y	Punct sfârșit	X / Y	Lungime segment (** (m)
1	377.270,422 544.525,94	2	377.259,996 544.495,953	31.747
2	377.259,996 544.495,953	3	377.265,015 544.490,737	7.238
3	377.265,015 544.490,737	4	377.285,559 544.469,745	29.372
4	377.285,559 544.469,745	5	377.305,241 544.489,609	27.963
5	377.305,241 544.489,609	6	377.291,314 544.506,865	22.175

Punct început	X / Y	Punct sfârșit	X / Y	Lungime segment (** (m)
6	377.291,314 544.506,865	7	377.282,449 544.517,286	13.682
7	377.282,449 544.517,286	1	377.270,422 544.525,94	14.816

\*\* Lungimile segmentelor sunt determinate în planul de proiecție Stereo 70 și sunt rotunjite la 1 milimetru.

\*\*\* Distanța dintre puncte este formată din segmente cumulate ce sunt mai mici decât valoarea 1 milimetru.



**DATE DESPRE IMOBILUL NR. 1197**

Oficiul de Cadastru și Publicitate Imobiliară ALBA  
Biroul de Cadastru și Publicitate Imobiliară Campeni

**A. Partea I. Descrierea imobilului**

TEREN Extravilan

Adresa: Jud. Alba

Nr. Crt	Nr cadastral Nr. topografic	Suprafața* (mp)	Observații / Referințe
A1	71310	3.500	Sector cadastral:63 Teren neîmprejmuit; terenul este parțial împrejmuit:pe laturile 1-2-3-...-8-9, numerotate pe PAD, cu gard din lemn.

**B. Partea II. Proprietari și acte**

Inscrieri privitoare la dreptul de proprietate și alte drepturi reale		Referințe
<b>8613 / 12/09/2019</b>		
Hotarare Judecatoreasca nr. 632, din 19/06/2019 emis de Judecătoria Câmpeni (expertiza tehnică extrajudiciară și documentatia cadastrala receptionata de compartimentul tehnic al OCPI Alba);		
B1	- imobilul de sub A 1 cu nr. top 7581/2/3/1 , se identifica cu cf electronic 70724 UAT Salciua ( provenita din conversia de pe hartie a cf nr. 80 Salciua .În baza sentintei civile se inscrie suprafata si categoria de folosinta reală , respectiv fanat de 3500 mp.	A1
<b>8453 / 26/08/2020</b>		
Act Notarial nr. contract de vanzare autentic 2048, din 26/08/2020 emis de BIN Luncean Ioan Lucian (act notarial nr certificat fiscal contract de vanzare autentic 2048 din 26.08.2020, emis de BIN Luncean Ioan Lucian;act notarial nr chitanta contract de vanzare autentic 2048 din 26.08.2020, emis de BIN Luncean Ioan Lucian;act notarial nr extras cf contract de vanzare autentic 2048 din 26.08.2020, emis de BIN Luncean Ioan Lucian;act notarial nr acte stare civila contract de vanzare autentic 2048 din 26.08.2020, emis de BIN Luncean Ioan Lucian;act notarial nr cerere contract de vanzare autentic 2048 din 26.08.2020, emis de BIN Luncean Ioan Lucian);		
B3	Intabulare, drept de PROPRIETATE, titlu cumpărare , ca bun comun, în regimul comunitatii legale de bunuri,, dobandit prin Conventie, cota actuala 1/1 1) <b>BERSAN VASILE</b> , și soția 2) <b>BERSAN MARIA ELENA</b> , născută Oltean	A1
<b>15709 / 18/09/2023</b>		
Act Notarial nr. act de constituire a dreptului de afectatiune autentic 1945, din 08/09/2023 emis de Luncean Ioan Lucian (act notarial nr extras din 08.09.2023, emis de Luncean Ioan Lucian;act notarial nr cerere din 08.09.2023, emis de Luncean Ioan Lucian;act notarial nr chitanta din 08.09.2023, emis de Luncean Ioan Lucian);		
B4	În baza actului de constituire a dreptului de afectatiune autentificat cu încheiere 1945/2023 de NP Luncean Ioan Lucian , se notează în cartea funciară mențiunea că imobilul de sub A1 face parte din patrimoniul de afectatiune al <b>BERSAN V. VASILE</b> PERSOANA FIZICA AUTORIZATA .	A1

**C. Partea III. SARCINI .**

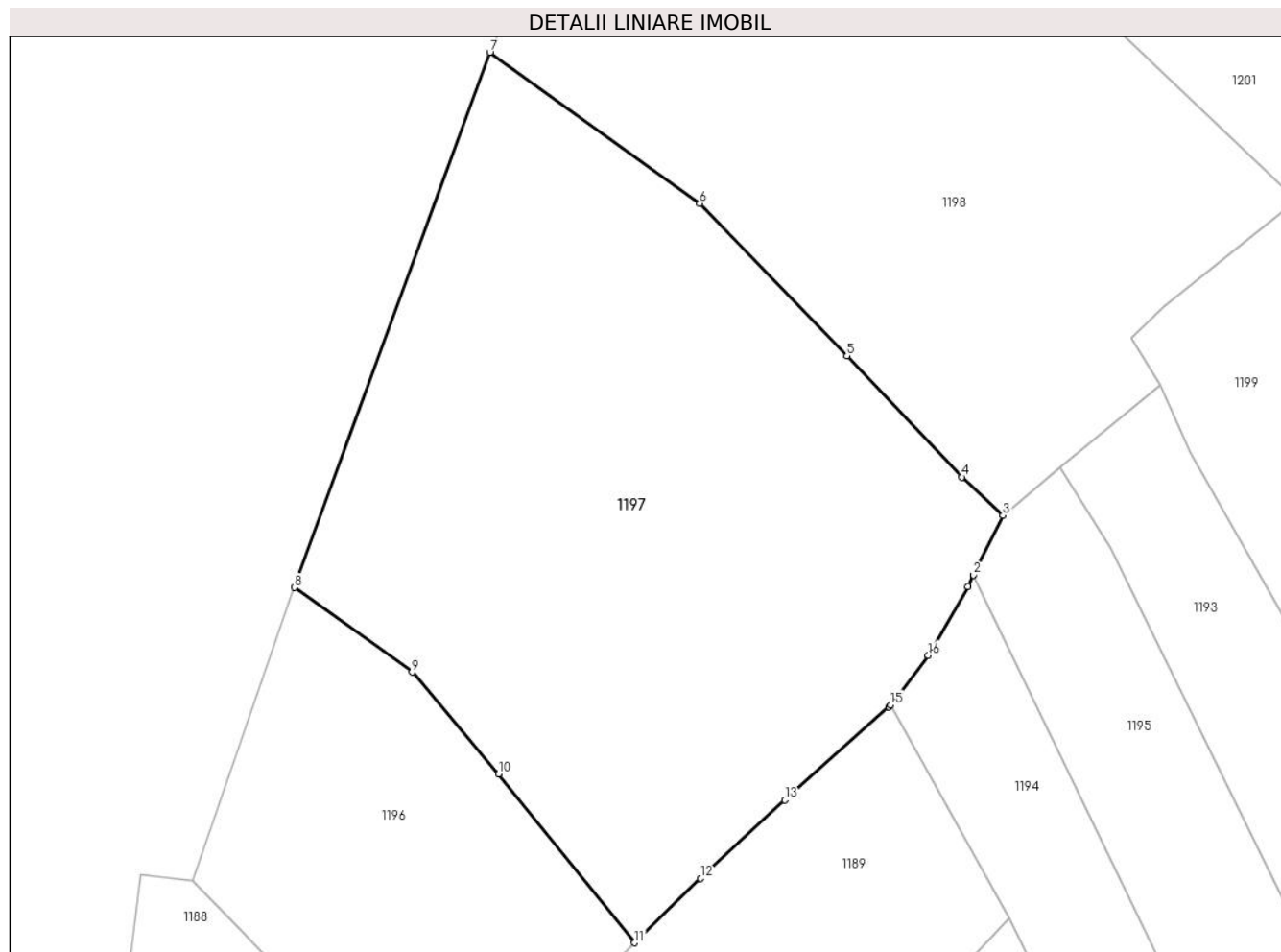
Inscrieri privind dezmembramintele dreptului de proprietate, drepturi reale de garanție și sarcini	Referințe
NU SUNT	

## Anexa Nr. 1 La Partea I

## Teren

Nr cadastral	Suprafața (mp)*	Observații / Referințe
71310	3.500	terenul este parțial împrejmuit: pe laturile 1-2-3-...-8-9, numerotate pe PAD, cu gard din lemn.

\* Suprafața este determinată în planul de proiecție Stereo 70.



## Date referitoare la teren

Crt	Categorie folosință	Intra vilan	Suprafața (mp)	Tarla	Parcelă	Nr. topo	Observații / Referințe
1	faneata	NU	3.500	-	-	7581/2/3/1	

## Lungime Segmente

1) Valorile lungimilor segmentelor sunt obținute din proiecție în plan.

Punct început	X / Y	Punct sfârșit	X / Y	Lungime segment (** (m)
1	377.339,312 544.526,055	2	377.339,896 544.527,236	1.317
2	377.339,896 544.527,236	3	377.342,902 544.533,322	6.788
3	377.342,902 544.533,322	4	377.338,679 544.537,239	5.76
4	377.338,679 544.537,239	5	377.326,936 544.549,651	17.087
5	377.326,936 544.549,651	6	377.311,876 544.565,231	21.669

Punct început	X / Y	Punct sfârșit	X / Y	Lungime segment (** (m)
6	377.311,876 544.565,231	7	377.290,427 544.580,687	26.438
7	377.290,427 544.580,687	8	377.270,422 544.525,94	58.288
8	377.270,422 544.525,94	9	377.282,449 544.517,286	14.816
9	377.282,449 544.517,286	10	377.291,314 544.506,865	13.682
10	377.291,314 544.506,865	11	377.305,241 544.489,609	22.175
11	377.305,241 544.489,609	12	377.311,965 544.496,189	9.409
12	377.311,965 544.496,189	13	377.320,588 544.504,204	11.772
13	377.320,588 544.504,204	14	377.331,25 544.513,703	14.28
14	377.331,25 544.513,703	15	377.331,425 544.513,934	0.289
15	377.331,425 544.513,934	16	377.335,263 544.519,01	6.364
16	377.335,263 544.519,01	1	377.339,312 544.526,055	8.126

\*\* Lungimile segmentelor sunt determinate în planul de proiecție Stereo 70 și sunt rotunjite la 1 milimetru.

\*\*\* Distanța dintre puncte este formată din segmente cumulate ce sunt mai mici decât valoarea 1 milimetru.





**DATE DESPRE IMOBILUL NR. 1198**

Oficiul de Cadastru și Publicitate Imobiliară ALBA  
Biroul de Cadastru și Publicitate Imobiliară Campeni

**A. Partea I. Descrierea imobilului**

TEREN Extravilan

Adresa: Jud. Alba

Nr. Crt	Nr cadastral Nr. topografic	Suprafața* (mp)	Observații / Referințe
A1		3.546	Sector cadastral:63 Teren neimprejmut;

**B. Partea II. Proprietari și acte**

Inscrieri privitoare la dreptul de proprietate și alte drepturi reale		Referințe
<b>1 / 02/05/2024</b>		
Act Normativ nr. 7, din 13/03/1996 emis de PARLAMENTUL ROMÂNIEI;		
B1	Intabulare, drept de PROPRIETATE, dobândit prin Lege, cota actuala 1/1 1) NEIDENTIFICAT NEIDENTIFICAT	A1
<b>2 / 02/05/2024</b>		
Act Administrativ nr. 2198, din 30/04/2024 emis de COMUNA SĂLCIUA;		
B2	Se notează posesia faptică în favoarea lui 1) MARTA IOAN	A1

**C. Partea III. SARCINI .**

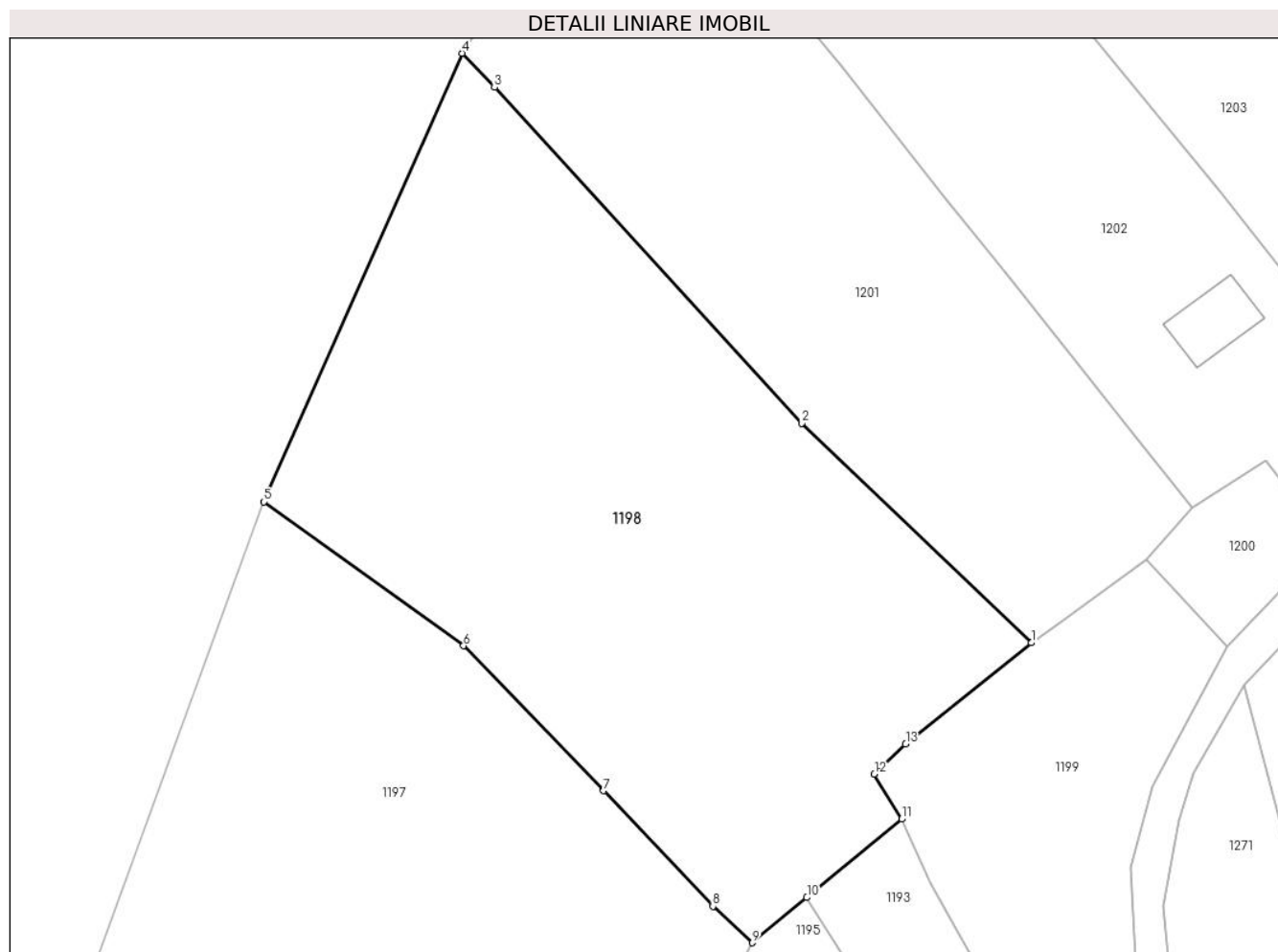
Inscrieri privind dezmembramintele dreptului de proprietate, drepturi reale de garanție și sarcini	Referințe
NU SUNT	

## Anexa Nr. 1 La Partea I

## Teren

Nr cadastral	Suprafața (mp)*	Observații / Referințe
	3.546	

\* Suprafața este determinată în planul de proiecție Stereo 70.



## Date referitoare la teren

Crt	Categorie folosință	Intravilan	Suprafața (mp)	Tarla	Parcelă	Nr. topo	Observații / Referințe
1	arabil	NU	3.546	-	-	-	

## Lungime Segmente

1) Valorile lungimilor segmentelor sunt obținute din proiecție în plan.

Punct început	X / Y	Punct sfârșit	X / Y	Lungime segment (** (m)
1	377.372,917 544.565,557	2	377.348,255 544.589,128	34.114
2	377.348,255 544.589,128	3	377.315,206 544.625,217	48.935
3	377.315,206 544.625,217	4	377.311,701 544.628,892	5.079
4	377.311,701 544.628,892	5	377.290,427 544.580,687	52.691
5	377.290,427 544.580,687	6	377.311,876 544.565,231	26.438

Punct început	X / Y	Punct sfârșit	X / Y	Lungime segment (** (m)
6	377.311,876 544.565,231	7	377.326,936 544.549,651	21.669
7	377.326,936 544.549,651	8	377.338,679 544.537,239	17.087
8	377.338,679 544.537,239	9	377.342,902 544.533,322	5.76
9	377.342,902 544.533,322	10	377.348,775 544.538,178	7.621
10	377.348,775 544.538,178	11	377.358,984 544.546,619	13.246
11	377.358,984 544.546,619	12	377.356,038 544.551,454	5.662
12	377.356,038 544.551,454	13	377.359,41 544.554,672	4.661
13	377.359,41 544.554,672	1	377.372,917 544.565,557	17.347

\*\* Lungimile segmentelor sunt determinate în planul de proiecție Stereo 70 și sunt rotunjite la 1 milimetru.

\*\*\* Distanța dintre puncte este formată din segmente cumulate ce sunt mai mici decât valoarea 1 milimetru.



**DATE DESPRE IMOBILUL NR. 1199**

Oficiul de Cadastru și Publicitate Imobiliară ALBA  
Biroul de Cadastru și Publicitate Imobiliară Campeni

**A. Partea I. Descrierea imobilului**

TEREN Extravilan

Adresa: Jud. Alba

Nr. Crt	Nr cadastral Nr. topografic	Suprafața* (mp)	Observații / Referințe
A1		1.397	Sector cadastral:63 Teren neimprejmut;

**B. Partea II. Proprietari și acte**

Inscrieri privitoare la dreptul de proprietate și alte drepturi reale		Referințe
<b>1 / 02/05/2024</b>		
Act Normativ nr. 7, din 13/03/1996 emis de PARLAMENTUL ROMÂNIEI;		
B1	Intabulare, drept de PROPRIETATE, dobândit prin Lege, cota actuala 1/1 1) NEIDENTIFICAT NEIDENTIFICAT	A1
<b>2 / 02/05/2024</b>		
Act Administrativ nr. 2204, din 30/04/2024 emis de COMUNA SĂLCIUA;		
B2	Se notează posesia faptică în favoarea lui 1) IUANICIU VASILE	A1

**C. Partea III. SARCINI .**

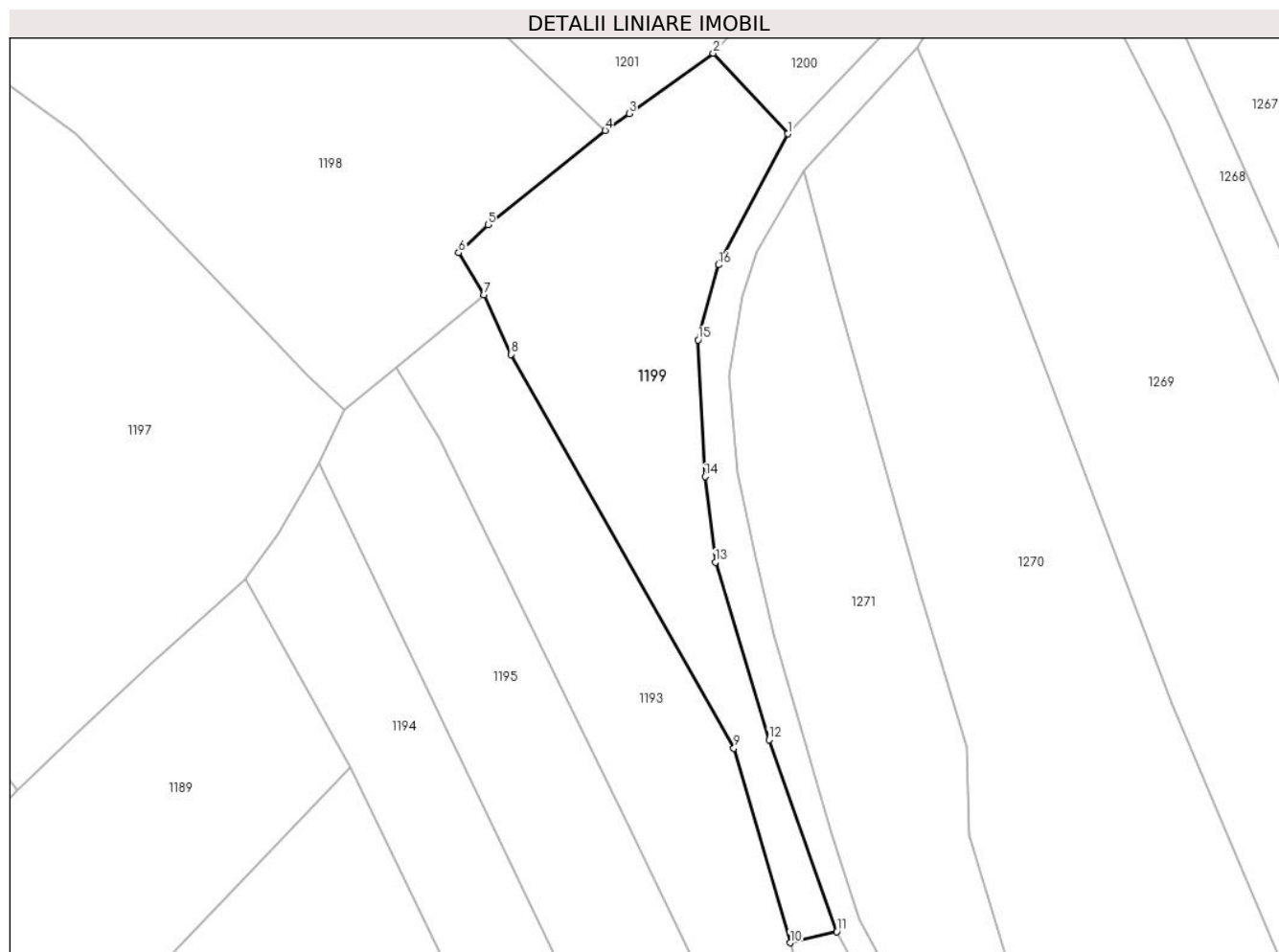
Inscrieri privind dezmembramintele dreptului de proprietate, drepturi reale de garanție și sarcini	Referințe
NU SUNT	

## Anexa Nr. 1 La Partea I

## Teren

Nr cadastral	Suprafața (mp)*	Observații / Referințe
	1.397	

\* Suprafața este determinată în planul de proiecție Stereo 70.



## Date referitoare la teren

Crt	Categorie folosință	Intra vilan	Suprafața (mp)	Tarla	Parcelă	Nr. topo	Observații / Referințe
1	faneata	NU	1.397	-	-	-	

## Lungime Segmente

1) Valorile lungimilor segmentelor sunt obținute din proiecție în plan.

Punct început	X / Y	Punct sfârșit	X / Y	Lungime segment (** (m)
1	377.393,961 544.565,158	2	377.385,352 544.574,436	12.657
2	377.385,352 544.574,436	3	377.375,673 544.567,485	11.917
3	377.375,673 544.567,485	4	377.372,917 544.565,557	3.363
4	377.372,917 544.565,557	5	377.359,41 544.554,672	17.347
5	377.359,41 544.554,672	6	377.356,038 544.551,454	4.661

Punct început	X / Y	Punct sfârşit	X / Y	Lungime segment (** (m)
6	377.356,038 544.551,454	7	377.358,984 544.546,619	5.662
7	377.358,984 544.546,619	8	377.362,06 544.539,771	7.507
8	377.362,06 544.539,771	9	377.387,748 544.494,427	52.115
9	377.387,748 544.494,427	10	377.394,236 544.472,032	23.316
10	377.394,236 544.472,032	11	377.399,592 544.473,313	5.507
11	377.399,592 544.473,313	12	377.391,783 544.495,386	23.414
12	377.391,783 544.495,386	13	377.385,61 544.515,838	21.363
13	377.385,61 544.515,838	14	377.384,416 544.525,695	9.929
14	377.384,416 544.525,695	15	377.383,627 544.541,417	15.742
15	377.383,627 544.541,417	16	377.385,995 544.550,077	8.978
16	377.385,995 544.550,077	1	377.393,961 544.565,158	17.056

\*\* Lungimile segmentelor sunt determinate în planul de proiecție Stereo 70 și sunt rotunjite la 1 milimetru.

\*\*\* Distanța dintre puncte este formată din segmente cumulate ce sunt mai mici decât valoarea 1 milimetru.





**DATE DESPRE IMOBILUL NR. 1200**

Oficiul de Cadastru și Publicitate Imobiliară ALBA  
Biroul de Cadastru și Publicitate Imobiliară Campeni

**A. Partea I. Descrierea imobilului**

TEREN Extravilan

Adresa: Jud. Alba

Nr. Crt	Nr cadastral Nr. topografic	Suprafața* (mp)	Observații / Referințe
A1		223	Sector cadastral:63 Teren neimprejmuit;

**B. Partea II. Proprietari și acte**

Inscrieri privitoare la dreptul de proprietate și alte drepturi reale		Referințe
<b>1 / 02/05/2024</b>		
Act Normativ nr. 7, din 13/03/1996 emis de PARLAMENTUL ROMÂNIEI;		
B1	Intabulare, drept de PROPRIETATE, dobândit prin Lege, cota actuala 1/1 1) NEIDENTIFICAT NEIDENTIFICAT	A1
<b>2 / 02/05/2024</b>		
Act Administrativ nr. 2199, din 30/04/2024 emis de COMUNA SĂLCIUA;		
B2	Se notează posesia faptică în favoarea lui 1) IUONICIU VALER 2) IUONICIU MARIANA	A1

**C. Partea III. SARCINI .**

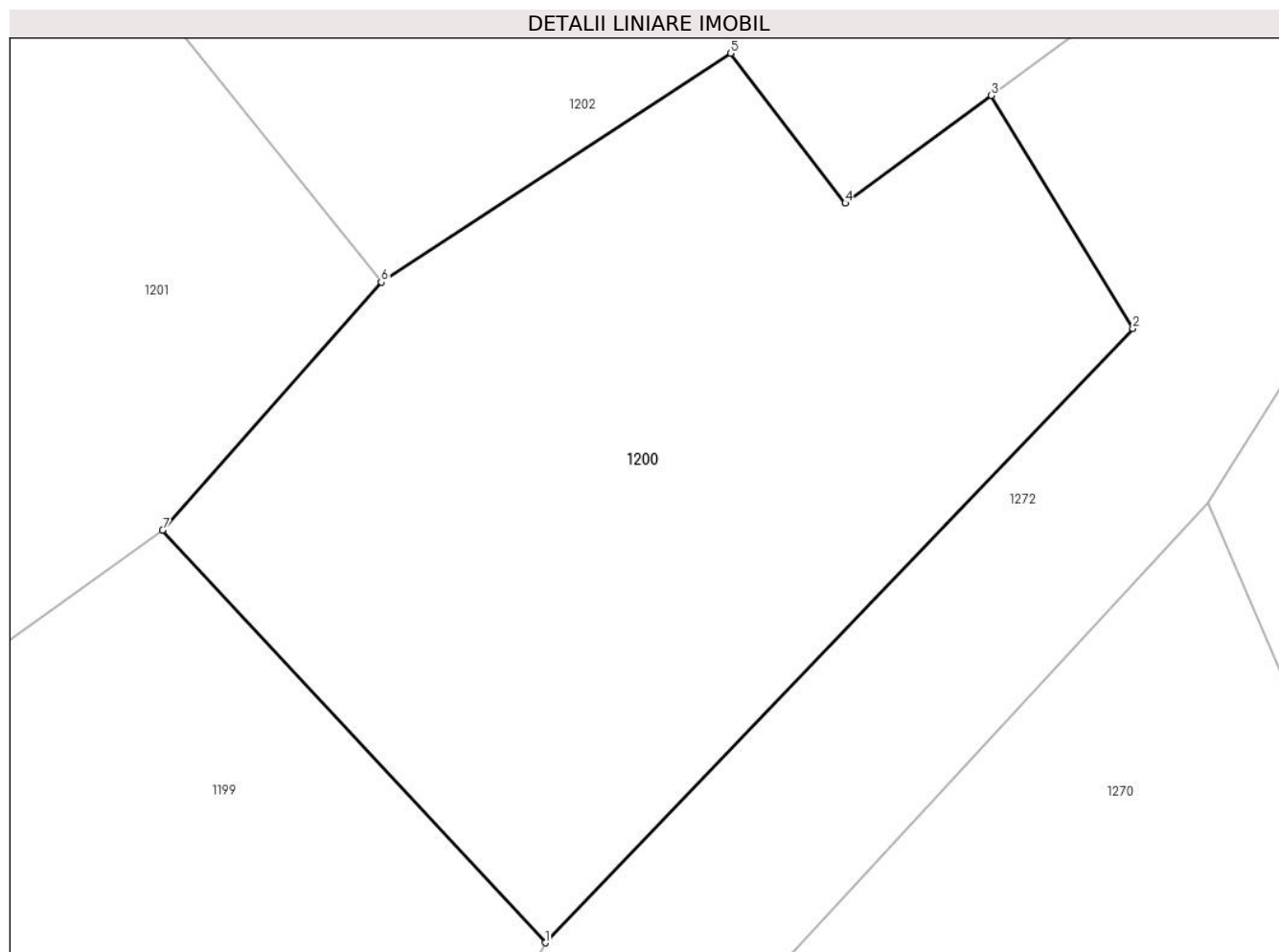
Inscrieri privind dezmembramintele dreptului de proprietate, drepturi reale de garanție și sarcini	Referințe
NU SUNT	

## Anexa Nr. 1 La Partea I

## Teren

Nr cadastral	Suprafața (mp)*	Observații / Referințe
	223	

\* Suprafața este determinată în planul de proiecție Stereo 70.



## Date referitoare la teren

Crt	Categorie folosință	Intravilan	Suprafața (mp)	Tarla	Parcelă	Nr. topo	Observații / Referințe
1	faneata	NU	223	-	-	-	

## Lungime Segmente

1) Valorile lungimilor segmentelor sunt obținute din proiecție în plan.

Punct început	X / Y	Punct sfârșit	X / Y	Lungime segment (** (m)
1	377.393,961 544.565,158	2	377.407,179 544.578,966	19.115
2	377.407,179 544.578,966	3	377.403,998 544.584,209	6.132
3	377.403,998 544.584,209	4	377.400,71 544.581,785	4.085
4	377.400,71 544.581,785	5	377.398,131 544.585,155	4.244
5	377.398,131 544.585,155	6	377.390,274 544.580,007	9.393

Punct început	X / Y	Punct sfârșit	X / Y	Lungime segment (** (m)
6	377.390,274 544.580,007	7	377.385,352 544.574,436	7.434
7	377.385,352 544.574,436	1	377.393,961 544.565,158	12.657

\*\* Lungimile segmentelor sunt determinate în planul de proiecție Stereo 70 și sunt rotunjite la 1 milimetru.

\*\*\* Distanța dintre puncte este formată din segmente cumulate ce sunt mai mici decât valoarea 1 milimetru.



**DATE DESPRE IMOBILUL NR. 1201**

Oficiul de Cadastru și Publicitate Imobiliară ALBA  
Biroul de Cadastru și Publicitate Imobiliară Campeni

**A. Partea I. Descrierea imobilului**

TEREN Extravilan

Adresa: Jud. Alba

Nr. Crt	Nr cadastral Nr. topografic	Suprafața* (mp)	Observații / Referințe
A1		2.575	Sector cadastral:63 Teren neimprejmit;

**B. Partea II. Proprietari și acte**

Inscrieri privitoare la dreptul de proprietate și alte drepturi reale		Referințe
<b>1 / 09/05/2024</b>		
Act Normativ nr. 7, din 13/03/1996 emis de PARLAMENTUL ROMÂNIEI;		
B1	Intabulare, drept de PROPRIETATE, dobândit prin Lege, cota actuala 1/1 1) NEIDENTIFICAT NEIDENTIFICAT	A1
<b>2 / 09/05/2024</b>		
Act Administrativ nr. 2300, din 08/05/2024 emis de COMUNA SĂLCIUA;		
B2	Se notează posesia faptică în favoarea lui 1) GAL PAULA	A1

**C. Partea III. SARCINI .**

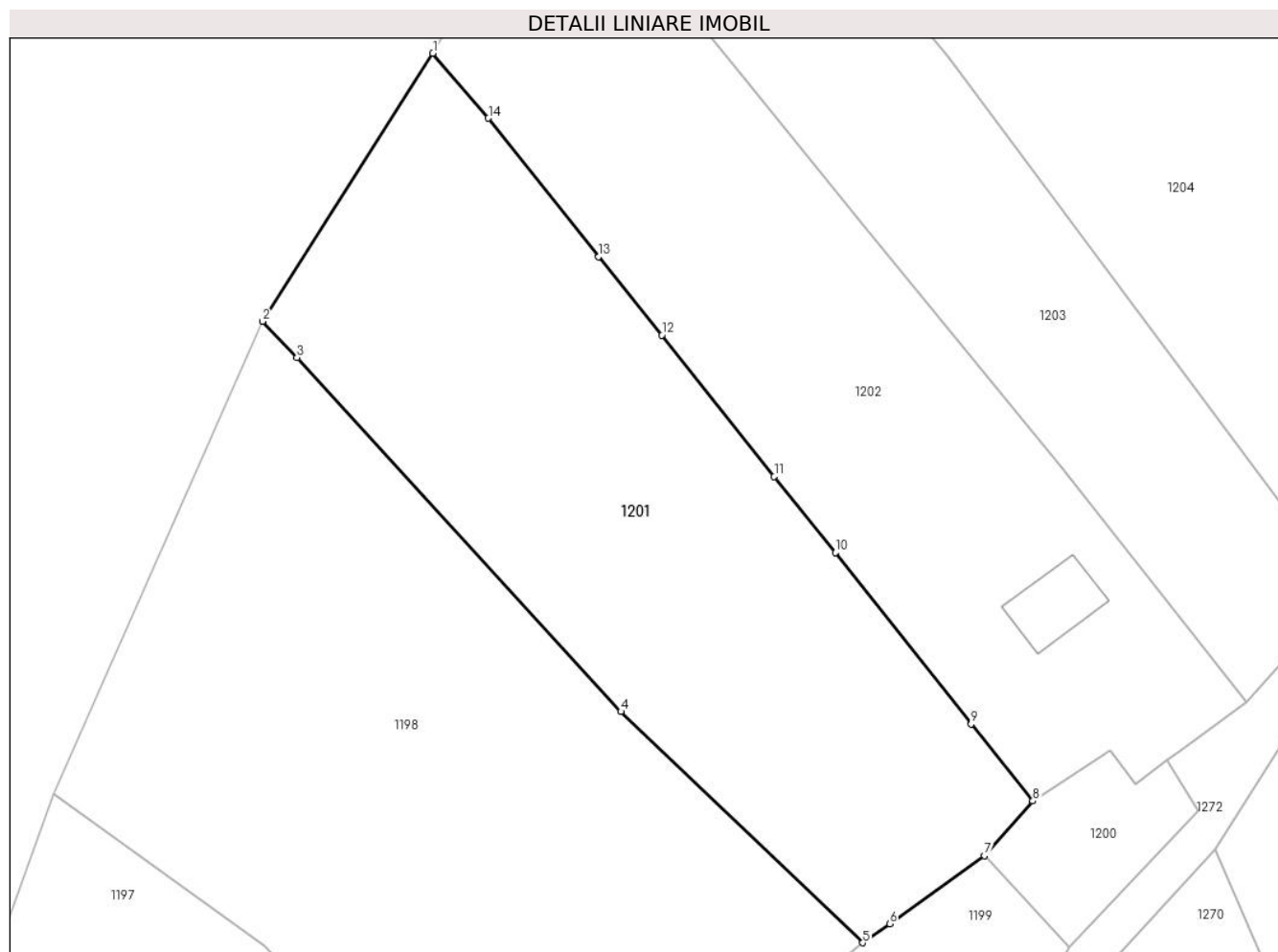
Inscrieri privind dezmembramintele dreptului de proprietate, drepturi reale de garanție și sarcini	Referințe
NU SUNT	

## Anexa Nr. 1 La Partea I

## Teren

Nr cadastral	Suprafața (mp)*	Observații / Referințe
	2.575	

\* Suprafața este determinată în planul de proiecție Stereo 70.



## Date referitoare la teren

Crt	Categorie folosință	Intra vilan	Suprafața (mp)	Tarla	Parcelă	Nr. topo	Observații / Referințe
1	faneata	NU	2.575	-	-	-	

## Lungime Segmente

1) Valorile lungimilor segmentelor sunt obținute din proiecție în plan.

Punct început	X / Y	Punct sfârșit	X / Y	Lungime segment (** (m)
1	377.329,077 544.656,233	2	377.311,701 544.628,892	32.395
2	377.311,701 544.628,892	3	377.315,206 544.625,217	5.079
3	377.315,206 544.625,217	4	377.348,255 544.589,128	48.935
4	377.348,255 544.589,128	5	377.372,917 544.565,557	34.114
5	377.372,917 544.565,557	6	377.375,673 544.567,485	3.363

Punct început	X / Y	Punct sfârșit	X / Y	Lungime segment (** (m)
6	377.375,673 544.567,485	7	377.385,352 544.574,436	11.917
7	377.385,352 544.574,436	8	377.390,274 544.580,007	7.434
8	377.390,274 544.580,007	9	377.383,99 544.587,848	10.048
9	377.383,99 544.587,848	10	377.370,142 544.605,327	22.3
10	377.370,142 544.605,327	11	377.363,897 544.613,079	9.955
11	377.363,897 544.613,079	12	377.352,437 544.627,486	18.409
12	377.352,437 544.627,486	13	377.346,0 544.635,505	10.283
13	377.346,0 544.635,505	14	377.334,741 544.649,622	18.057
14	377.334,741 544.649,622	1	377.329,077 544.656,233	8.705

\*\* Lungimile segmentelor sunt determinate în planul de proiecție Stereo 70 și sunt rotunjite la 1 milimetru.

\*\*\* Distanța dintre puncte este formată din segmente cumulate ce sunt mai mici decât valoarea 1 milimetru.





**DATE DESPRE IMOBILUL NR. 1202**

Oficiul de Cadastru și Publicitate Imobiliară ALBA  
Biroul de Cadastru și Publicitate Imobiliară Campeni

**A. Partea I. Descrierea imobilului**

TEREN Extravilan

Adresa: Jud. Alba

Nr. Crt	Nr cadastral Nr. topografic	Suprafața* (mp)	Observații / Referințe
A1		2.467	Sector cadastral:63 Teren neimprijmit;

**Construcții**

Crt	Nr cadastral Nr. topografic	Adresa	Observații / Referințe
A1.1		Jud. Alba	Nr. niveluri:2; S. construita la sol:54 mp; S. construita desfasurata:108 mp; Casă de locuit

**B. Partea II. Proprietari și acte**

Inscrieri privitoare la dreptul de proprietate și alte drepturi reale	Referințe
<b>1 / 02/05/2024</b>	
Act Normativ nr. 7, din 13/03/1996 emis de PARLAMENTUL ROMÂNIEI;	
B1	A1
Intabulare, drept de PROPRIETATE, dobandit prin Lege, cota actuala 1/1 1) NEIDENTIFICAT NEIDENTIFICAT	
<b>2 / 02/05/2024</b>	
Act Administrativ nr. 2231, din 30/04/2024 emis de COMUNA SĂLCIUA;	
B2	A1
Se notează posesia faptică în favoarea lui 1) PASCU CONSTANTIN 2) MAN RALUCA-ADRIANA	
<b>3 / 02/05/2024</b>	
Act Administrativ nr. 1031, din 13/03/2024 emis de COMUNA SĂLCIUA;	
B3	A1.1
Intabulare, drept de PROPRIETATE, dobandit prin Lege, cota actuala 1/1 1) PASCU CONSTANTIN 2) MAN RALUCA-ADRIANA	

**C. Partea III. SARCINI .**

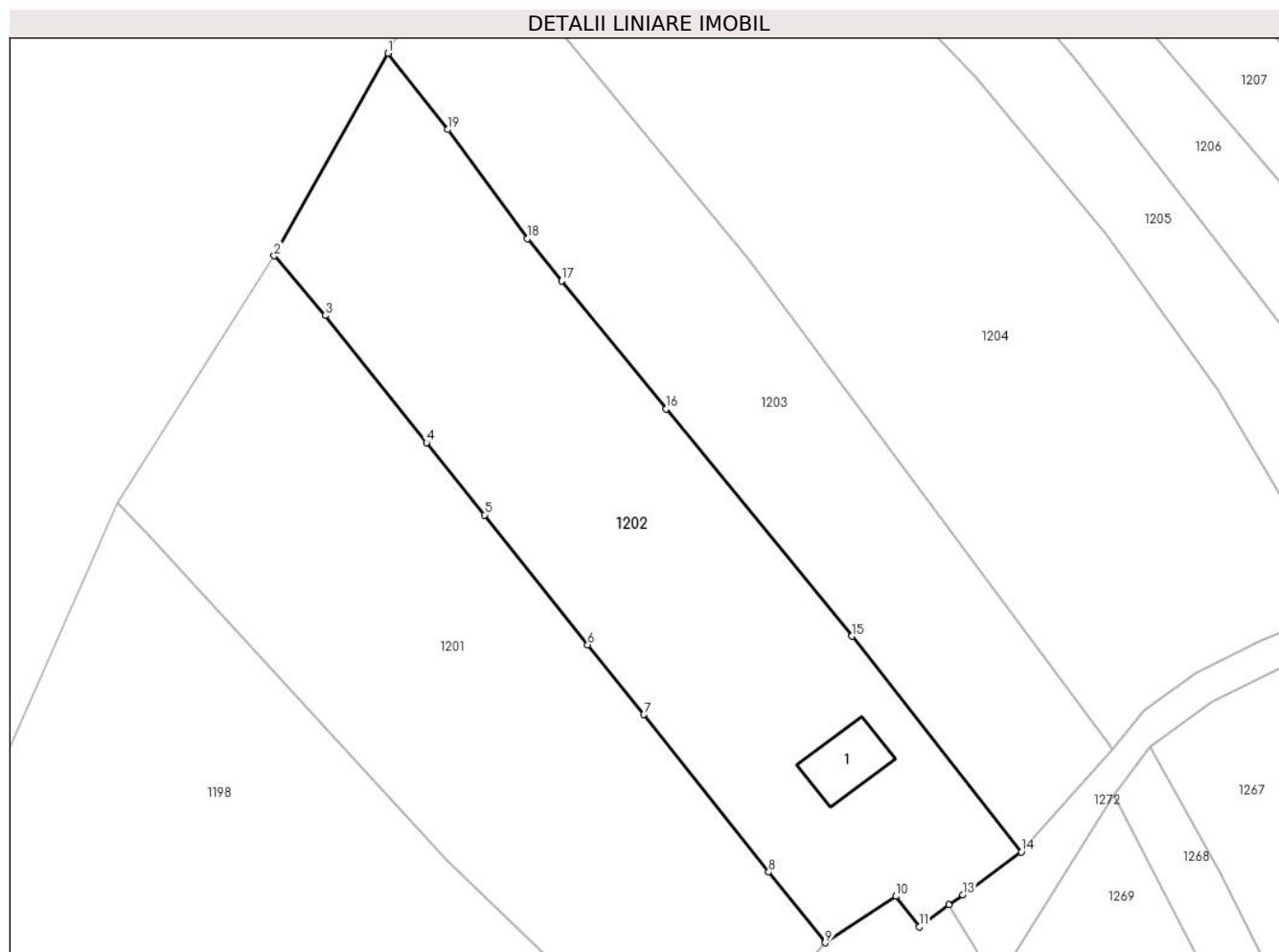
Inscrieri privind dezmembramintele dreptului de proprietate, drepturi reale de garanție și sarcini	Referințe
NU SUNT	

## Anexa Nr. 1 La Partea I

## Teren

Nr cadastral	Suprafața (mp)*	Observații / Referințe
	2.467	

\* Suprafața este determinată în planul de proiecție Stereo 70.



## Date referitoare la teren

Crt	Categorie folosință	Intra vilan	Suprafața (mp)	Tarla	Parcelă	Nr. topo	Observații / Referințe
1	curti constructii	NU	300	-	-	-	
2	faneata	NU	2.167	-	-	-	

## Date referitoare la construcții

Crt	Număr	Destinație construcție	Supraf. (mp)	Situație juridică	Observații / Referințe
A1.1		construcții de locuințe	54	Cu acte	Nr. niveluri:2; S. construita la sol:54 mp; S. construita desfasurata:108 mp; Casă de locuit

## Lungime Segmente

1) Valorile lungimilor segmentelor sunt obținute din proiecție în plan.

Punct început	X / Y	Punct sfârșit	X / Y	Lungime segment (** (m)
1	377.341,742 544.678,717	2	377.329,077 544.656,233	25.805
2	377.329,077 544.656,233	3	377.334,741 544.649,622	8.705
3	377.334,741 544.649,622	4	377.346,0 544.635,505	18.057

Punct început	X / Y	Punct sfârşit	X / Y	Lungime segment (** (m)
4	377.346,0 544.635,505	5	377.352,437 544.627,486	10.283
5	377.352,437 544.627,486	6	377.363,897 544.613,079	18.409
6	377.363,897 544.613,079	7	377.370,142 544.605,327	9.955
7	377.370,142 544.605,327	8	377.383,99 544.587,848	22.3
8	377.383,99 544.587,848	9	377.390,274 544.580,007	10.048
9	377.390,274 544.580,007	10	377.398,131 544.585,155	9.393
10	377.398,131 544.585,155	11	377.400,71 544.581,785	4.244
11	377.400,71 544.581,785	12	377.403,998 544.584,209	4.085
12	377.403,998 544.584,209	13	377.405,539 544.585,345	1.915
13	377.405,539 544.585,345	14	377.412,037 544.590,093	8.048
14	377.412,037 544.590,093	15	377.393,223 544.614,021	30.439
15	377.393,223 544.614,021	16	377.372,576 544.639,242	32.594
16	377.372,576 544.639,242	17	377.361,004 544.653,44	18.317
17	377.361,004 544.653,44	18	377.357,212 544.658,131	6.032
18	377.357,212 544.658,131	19	377.348,365 544.670,238	14.995
19	377.348,365 544.670,238	1	377.341,742 544.678,717	10.759

\*\* Lungimile segmentelor sunt determinate în planul de proiecţie Stereo 70 şi sunt rotunjite la 1 milimetru.

\*\*\* Distanţa dintre puncte este formată din segmente cumulate ce sunt mai mici decât valoarea 1 milimetru.



**DATE DESPRE IMOBILUL NR. 1203**

Oficiul de Cadastru și Publicitate Imobiliară ALBA  
Biroul de Cadastru și Publicitate Imobiliară Campeni

**A. Partea I. Descrierea imobilului**

TEREN Extravilan

Adresa: Jud. Alba

Nr. Crt	Nr cadastral Nr. topografic	Suprafața* (mp)	Observații / Referințe
A1		1.897	Sector cadastral:63 Teren neimprijmit;

**B. Partea II. Proprietari și acte**

Inscrieri privitoare la dreptul de proprietate și alte drepturi reale		Referințe
<b>1 / 02/05/2024</b>		
Act Normativ nr. 7, din 13/03/1996 emis de PARLAMENTUL ROMÂNIEI;		
B1	Intabulare, drept de PROPRIETATE, dobândit prin Lege, cota actuala 1/1 1) NEIDENTIFICAT NEIDENTIFICAT	A1
<b>2 / 02/05/2024</b>		
Act Administrativ nr. 2239, din 30/04/2024 emis de COMUNA SĂLCIUA;		
B2	Se notează posesia faptică în favoarea lui 1) LOMBREA VASILE 2) LOMBREA ILEANA	A1

**C. Partea III. SARCINI .**

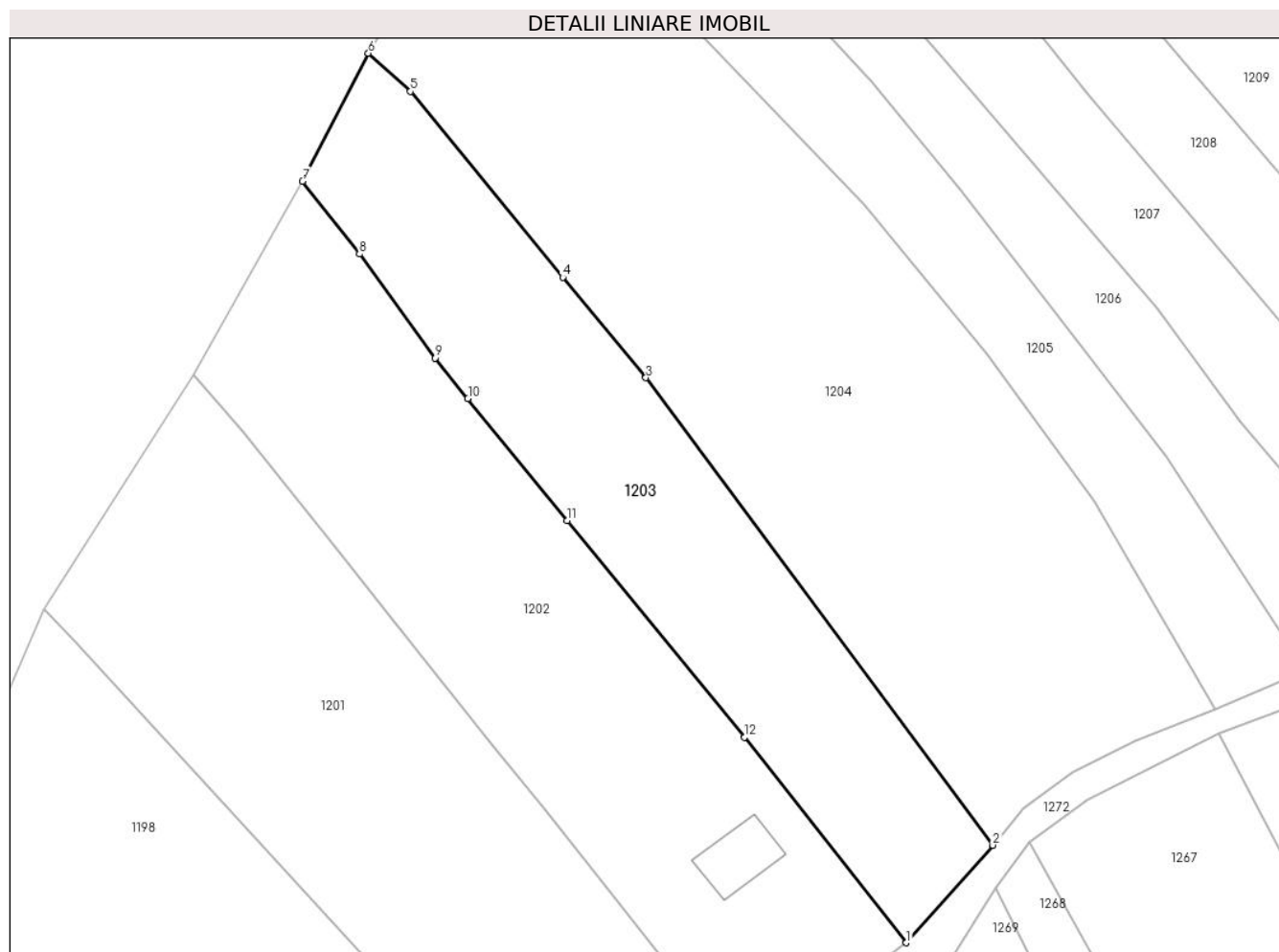
Inscrieri privind dezmembramintele dreptului de proprietate, drepturi reale de garanție și sarcini	Referințe
NU SUNT	

## Anexa Nr. 1 La Partea I

## Teren

Nr cadastral	Suprafața (mp)*	Observații / Referințe
	1.897	

\* Suprafața este determinată în planul de proiecție Stereo 70.



## Date referitoare la teren

Crt	Categorie folosință	Intravilan	Suprafața (mp)	Tarla	Parcelă	Nr. topo	Observații / Referințe
1	faneata	NU	1.897	-	-	-	

## Lungime Segmente

1) Valorile lungimilor segmentelor sunt obținute din proiecție în plan.

Punct început	X / Y	Punct sfârșit	X / Y	Lungime segment (** (m)
1	377.412,037 544.590,093	2	377.422,126 544.601,436	15.181
2	377.422,126 544.601,436	3	377.381,723 544.655,834	67.761
3	377.381,723 544.655,834	4	377.372,05 544.667,517	15.168
4	377.372,05 544.667,517	5	377.354,3 544.689,154	27.986
5	377.354,3 544.689,154	6	377.349,41 544.693,606	6.613

Punct început	X / Y	Punct sfârșit	X / Y	Lungime segment (** (m)
6	377.349,41 544.693,606	7	377.341,742 544.678,717	16.747
7	377.341,742 544.678,717	8	377.348,365 544.670,238	10.759
8	377.348,365 544.670,238	9	377.357,212 544.658,131	14.995
9	377.357,212 544.658,131	10	377.361,004 544.653,44	6.032
10	377.361,004 544.653,44	11	377.372,576 544.639,242	18.317
11	377.372,576 544.639,242	12	377.393,223 544.614,021	32.594
12	377.393,223 544.614,021	1	377.412,037 544.590,093	30.439

\*\* Lungimile segmentelor sunt determinate în planul de proiecție Stereo 70 și sunt rotunjite la 1 milimetru.

\*\*\* Distanța dintre puncte este formată din segmente cumulate ce sunt mai mici decât valoarea 1 milimetru.





**DATE DESPRE IMOBILUL NR. 1204**

Oficiul de Cadastru și Publicitate Imobiliară ALBA  
Biroul de Cadastru și Publicitate Imobiliară Campeni

**A. Partea I. Descrierea imobilului**

TEREN Extravilan

Adresa: Jud. Alba

Nr. Crt	Nr cadastral Nr. topografic	Suprafața* (mp)	Observații / Referințe
A1		3.917	Sector cadastral:63 Teren neimprejmut;

**B. Partea II. Proprietari și acte**

Inscrieri privitoare la dreptul de proprietate și alte drepturi reale		Referințe
<b>1 / 02/05/2024</b>		
Act Normativ nr. 7, din 13/03/1996 emis de PARLAMENTUL ROMÂNIEI;		
B1	Intabulare, drept de PROPRIETATE, dobândit prin Lege, cota actuala 1/1 1) NEIDENTIFICAT NEIDENTIFICAT	A1
<b>2 / 02/05/2024</b>		
Act Administrativ nr. 2205, din 30/04/2024 emis de COMUNA SĂLCIUA;		
B2	Se notează posesia faptică în favoarea lui 1) GAJA ANUȚA-CAMELIA	A1

**C. Partea III. SARCINI .**

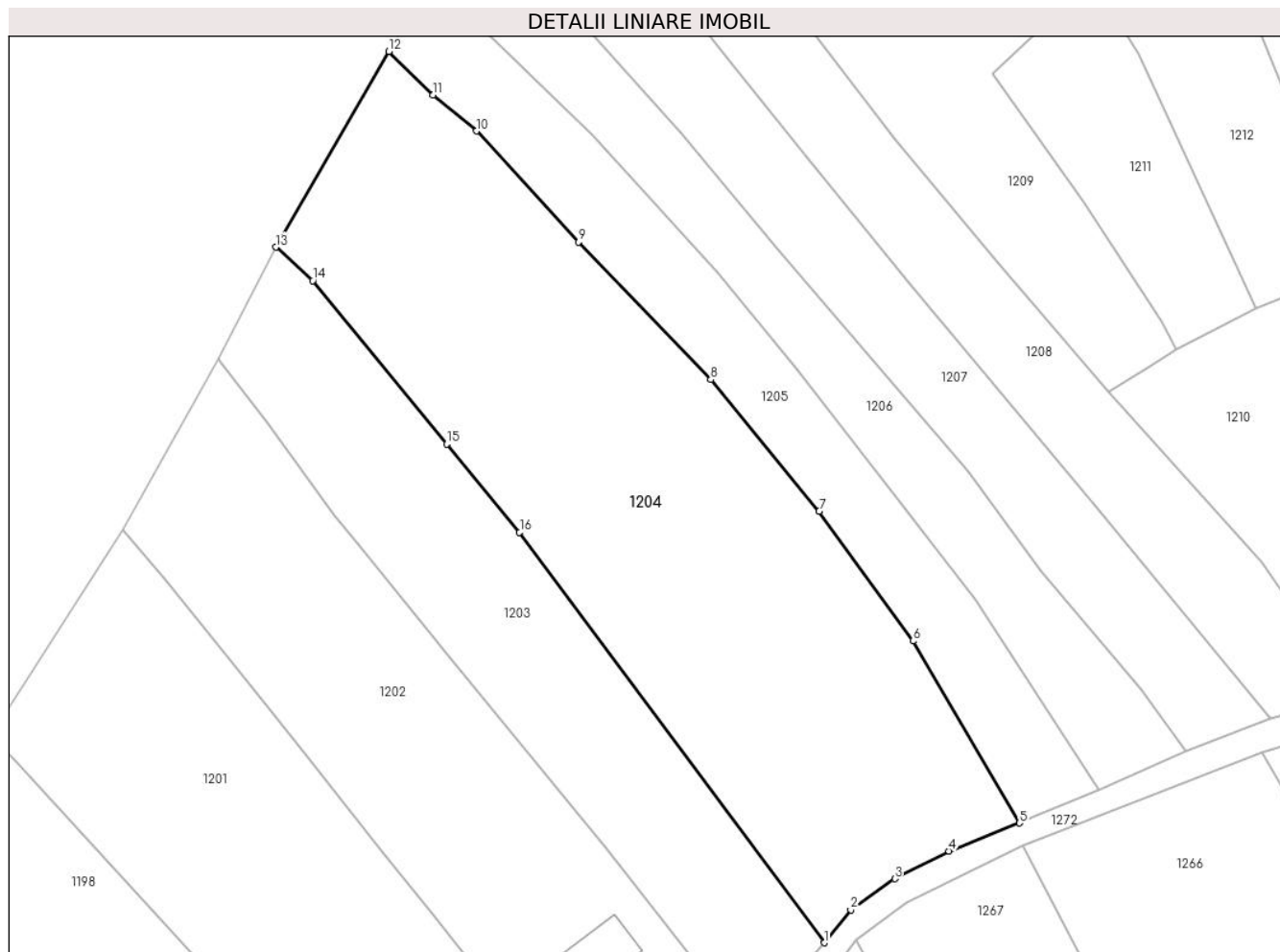
Inscrieri privind dezmembramintele dreptului de proprietate, drepturi reale de garanție și sarcini	Referințe
NU SUNT	

## Anexa Nr. 1 La Partea I

## Teren

Nr cadastral	Suprafața (mp)*	Observații / Referințe
	3.917	

\* Suprafața este determinată în planul de proiecție Stereo 70.



## Date referitoare la teren

Crt	Categorie folosință	Intravilan	Suprafața (mp)	Tarla	Parcelă	Nr. topo	Observații / Referințe
1	arabil	NU	2.000	-	-	-	
2	faneata	NU	1.917	-	-	-	

## Lungime Segmente

1) Valorile lungimilor segmentelor sunt obținute din proiecție în plan.

Punct început	X / Y	Punct sfârșit	X / Y	Lungime segment (** (m)
1	377.422,126 544.601,436	2	377.425,662 544.605,786	5.606
2	377.425,662 544.605,786	3	377.431,494 544.609,909	7.142
3	377.431,494 544.609,909	4	377.438,685 544.613,586	8.077
4	377.438,685 544.613,586	5	377.448,028 544.617,293	10.052

Punct început	X / Y	Punct sfârșit	X / Y	Lungime segment (** (m)
5	377.448,028 544.617,293	6	377.433,912 544.641,418	27.952
6	377.433,912 544.641,418	7	377.421,456 544.658,609	21.229
7	377.421,456 544.658,609	8	377.407,092 544.676,036	22.584
8	377.407,092 544.676,036	9	377.389,543 544.694,266	25.304
9	377.389,543 544.694,266	10	377.376,019 544.708,985	19.989
10	377.376,019 544.708,985	11	377.370,225 544.713,743	7.497
11	377.370,225 544.713,743	12	377.364,396 544.719,531	8.214
12	377.364,396 544.719,531	13	377.349,41 544.693,606	29.945
13	377.349,41 544.693,606	14	377.354,3 544.689,154	6.613
14	377.354,3 544.689,154	15	377.372,05 544.667,517	27.986
15	377.372,05 544.667,517	16	377.381,723 544.655,834	15.168
16	377.381,723 544.655,834	1	377.422,126 544.601,436	67.761

\*\* Lungimile segmentelor sunt determinate în planul de proiecție Stereo 70 și sunt rotunjite la 1 milimetru.

\*\*\* Distanța dintre puncte este formată din segmente cumulate ce sunt mai mici decât valoarea 1 milimetru.



**DATE DESPRE IMOBILUL NR. 1205**

Oficiul de Cadastru și Publicitate Imobiliară ALBA  
Biroul de Cadastru și Publicitate Imobiliară Campeni

**A. Partea I. Descrierea imobilului**

TEREN Extravilan

Adresa: Jud. Alba

Nr. Crt	Nr cadastral Nr. topografic	Suprafața* (mp)	Observații / Referințe
A1		1.401	Sector cadastral:63 Teren neimprijmit;

**B. Partea II. Proprietari și acte**

Inscrieri privitoare la dreptul de proprietate și alte drepturi reale		Referințe
<b>1 / 02/05/2024</b>		
Act Normativ nr. 7, din 13/03/1996 emis de PARLAMENTUL ROMÂNIEI;		
B1	Intabulare, drept de PROPRIETATE, dobândit prin Lege, cota actuala 1/1 1) NEIDENTIFICAT NEIDENTIFICAT	A1
<b>2 / 02/05/2024</b>		
Act Administrativ nr. 2203, din 30/04/2024 emis de COMUNA SALCIUA;		
B2	Se notează posesia faptică în favoarea lui 1) <b>BARB MARIA</b>	A1

**C. Partea III. SARCINI .**

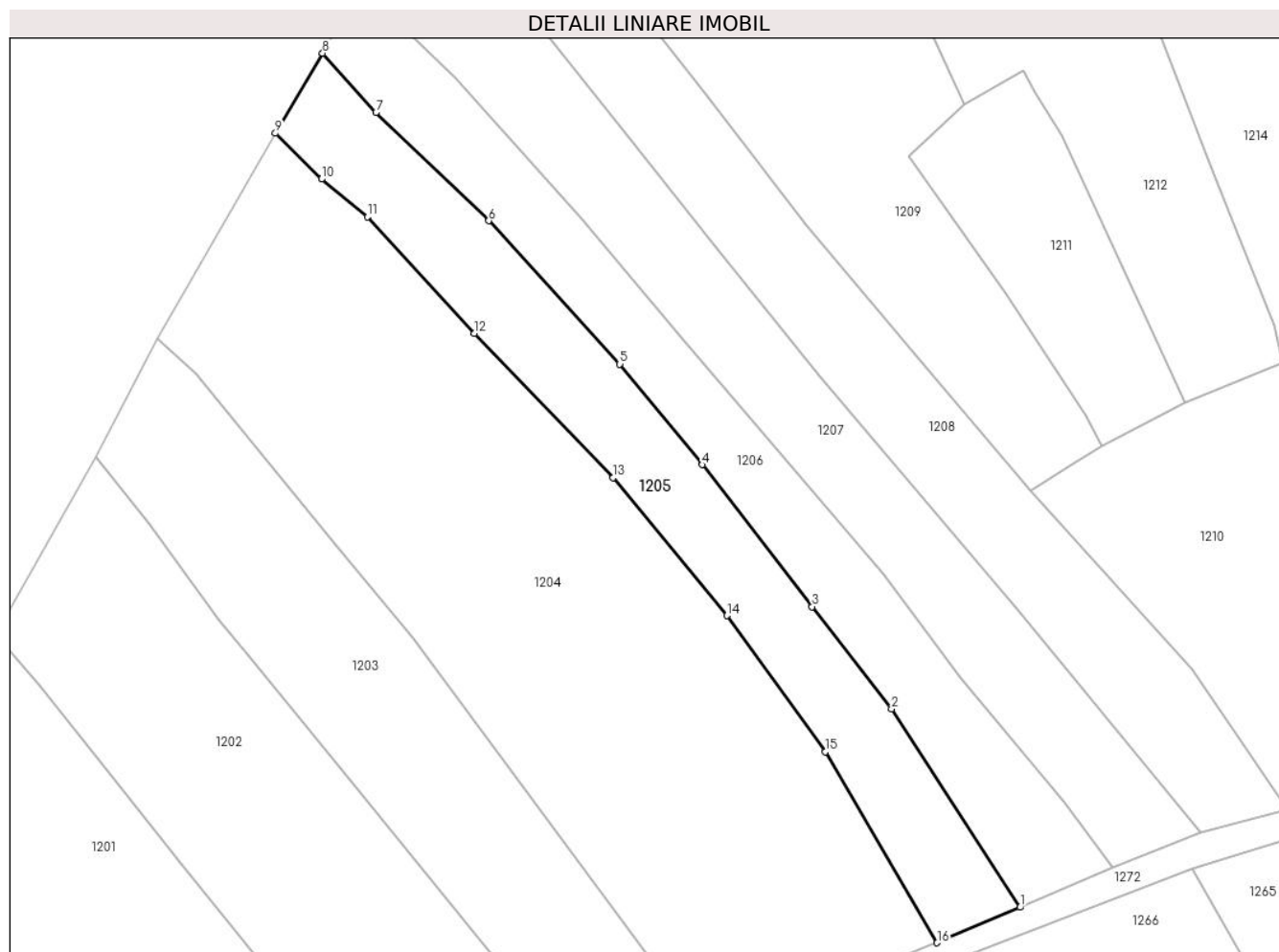
Inscrieri privind dezmembramintele dreptului de proprietate, drepturi reale de garanție și sarcini	Referințe
NU SUNT	

## Anexa Nr. 1 La Partea I

## Teren

Nr cadastral	Suprafața (mp)*	Observații / Referințe
	1.401	

\* Suprafața este determinată în planul de proiecție Stereo 70.



## Date referitoare la teren

Crt	Categorie folosință	Intra vilan	Suprafața (mp)	Tarla	Parcelă	Nr. topo	Observații / Referințe
1	arabil	NU	1.401	-	-	-	

## Lungime Segmente

1) Valorile lungimilor segmentelor sunt obținute din proiecție în plan.

Punct început	X / Y	Punct sfârșit	X / Y	Lungime segment (** (m)
1	377.458,502 544.621,768	2	377.442,286 544.646,809	29.833
2	377.442,286 544.646,809	3	377.432,232 544.659,74	16.38
3	377.432,232 544.659,74	4	377.418,33 544.677,672	22.69
4	377.418,33 544.677,672	5	377.407,928 544.690,375	16.419
5	377.407,928 544.690,375	6	377.391,361 544.708,467	24.531

Punct început	X / Y	Punct sfârșit	X / Y	Lungime segment (** (m)
6	377.391,361 544.708,467	7	377.377,105 544.722,132	19.747
7	377.377,105 544.722,132	8	377.370,363 544.729,638	10.09
8	377.370,363 544.729,638	9	377.364,396 544.719,531	11.737
9	377.364,396 544.719,531	10	377.370,225 544.713,743	8.214
10	377.370,225 544.713,743	11	377.376,019 544.708,985	7.497
11	377.376,019 544.708,985	12	377.389,543 544.694,266	19.989
12	377.389,543 544.694,266	13	377.407,092 544.676,036	25.304
13	377.407,092 544.676,036	14	377.421,456 544.658,609	22.584
14	377.421,456 544.658,609	15	377.433,912 544.641,418	21.229
15	377.433,912 544.641,418	16	377.448,028 544.617,293	27.952
16	377.448,028 544.617,293	1	377.458,502 544.621,768	11.39

\*\* Lungimile segmentelor sunt determinate în planul de proiecție Stereo 70 și sunt rotunjite la 1 milimetru.

\*\*\* Distanța dintre puncte este formată din segmente cumulate ce sunt mai mici decât valoarea 1 milimetru.





**DATE DESPRE IMOBILUL NR. 1206**

Oficiul de Cadastru și Publicitate Imobiliară ALBA  
Biroul de Cadastru și Publicitate Imobiliară Campeni

**A. Partea I. Descrierea imobilului**

TEREN Extravilan

Adresa: Jud. Alba

Nr. Crt	Nr cadastral Nr. topografic	Suprafața* (mp)	Observații / Referințe
A1		1.359	Sector cadastral:63 Teren neimprejmit;

**B. Partea II. Proprietari și acte**

Inscrieri privitoare la dreptul de proprietate și alte drepturi reale		Referințe
<b>1 / 09/05/2024</b>		
Act Normativ nr. 7, din 13/03/1996 emis de PARLAMENTUL ROMÂNIEI;		
B1	Intabulare, drept de PROPRIETATE, dobândit prin Lege, cota actuala 1/1 1) NEIDENTIFICAT NEIDENTIFICAT	A1
<b>2 / 09/05/2024</b>		
Act Administrativ nr. 2341, din 09/05/2024 emis de COMUNA SĂLCIUA;		
B2	Se notează posesia faptică în favoarea lui 1) MACARIE ELENA	A1

**C. Partea III. SARCINI .**

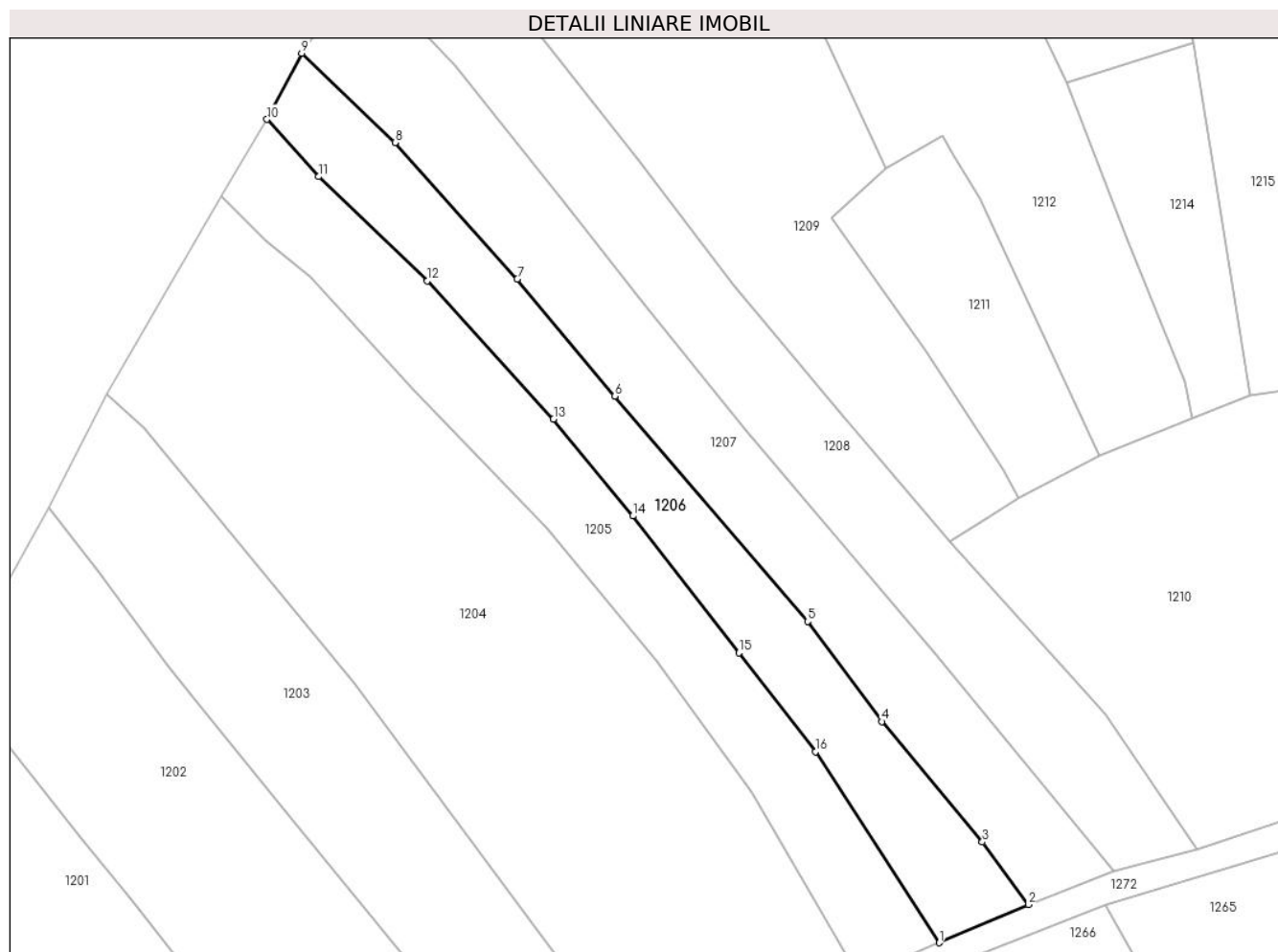
Inscrieri privind dezmembramintele dreptului de proprietate, drepturi reale de garanție și sarcini	Referințe
NU SUNT	

## Anexa Nr. 1 La Partea I

## Teren

Nr cadastral	Suprafața (mp)*	Observații / Referințe
	1.359	

\* Suprafața este determinată în planul de proiecție Stereo 70.



## Date referitoare la teren

Crt	Categorie folosință	Intra vilan	Suprafața (mp)	Tarla	Parcelă	Nr. topo	Observații / Referințe
1	arabil	NU	1.359	-	-	-	

## Lungime Segmente

1) Valorile lungimilor segmentelor sunt obținute din proiecție în plan.

Punct început	X / Y	Punct sfârșit	X / Y	Lungime segment (** (m)
1	377.458,502 544.621,768	2	377.470,167 544.626,752	12.685
2	377.470,167 544.626,752	3	377.464,145 544.634,96	10.18
3	377.464,145 544.634,96	4	377.450,953 544.650,747	20.573
4	377.450,953 544.650,747	5	377.441,227 544.663,869	16.333
5	377.441,227 544.663,869	6	377.415,95 544.693,374	38.852

Punct început	X / Y	Punct sfârșit	X / Y	Lungime segment (** (m)
6	377.415,95 544.693,374	7	377.403,159 544.708,715	19.974
7	377.403,159 544.708,715	8	377.387,145 544.726,601	24.007
8	377.387,145 544.726,601	9	377.374,892 544.738,3	16.941
9	377.374,892 544.738,3	10	377.370,363 544.729,638	9.775
10	377.370,363 544.729,638	11	377.377,105 544.722,132	10.09
11	377.377,105 544.722,132	12	377.391,361 544.708,467	19.747
12	377.391,361 544.708,467	13	377.407,928 544.690,375	24.531
13	377.407,928 544.690,375	14	377.418,33 544.677,672	16.419
14	377.418,33 544.677,672	15	377.432,232 544.659,74	22.69
15	377.432,232 544.659,74	16	377.442,286 544.646,809	16.38
16	377.442,286 544.646,809	1	377.458,502 544.621,768	29.833

\*\* Lungimile segmentelor sunt determinate în planul de proiecție Stereo 70 și sunt rotunjite la 1 milimetru.

\*\*\* Distanța dintre puncte este formată din segmente cumulate ce sunt mai mici decât valoarea 1 milimetru.



**DATE DESPRE IMOBILUL NR. 1207**

Oficiul de Cadastru și Publicitate Imobiliară ALBA  
Biroul de Cadastru și Publicitate Imobiliară Campeni

**A. Partea I. Descrierea imobilului**

TEREN Extravilan

Adresa: Jud. Alba

Nr. Crt	Nr cadastral Nr. topografic	Suprafața* (mp)	Observații / Referințe
A1		1.678	Sector cadastral:63 Teren neimprijmit;

**B. Partea II. Proprietari și acte**

Inscrieri privitoare la dreptul de proprietate și alte drepturi reale		Referințe
<b>1 / 02/05/2024</b>		
Act Normativ nr. 7, din 13/03/1996 emis de PARLAMENTUL ROMÂNIEI;		
B1	Intabulare, drept de PROPRIETATE, dobândit prin Lege, cota actuala 1/1 1) NEIDENTIFICAT NEIDENTIFICAT	A1
<b>2 / 02/05/2024</b>		
Act Administrativ nr. 2200, din 30/04/2024 emis de COMUNA SĂLCIUA;		
B2	Se notează posesia faptică în favoarea lui 1) IONICIU VASILE 2) IONICIU LIVIA	A1

**C. Partea III. SARCINI .**

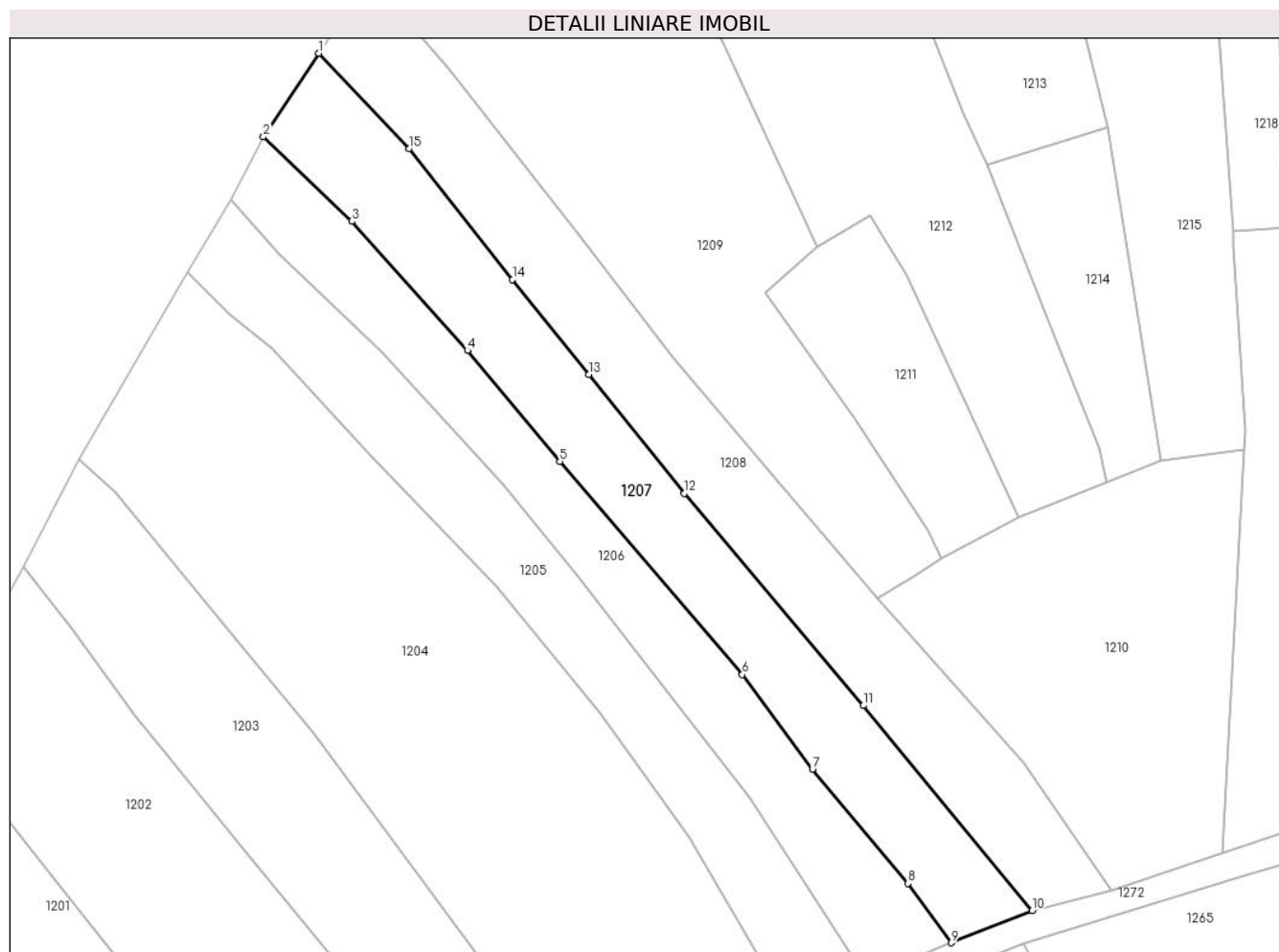
Inscrieri privind dezmembramintele dreptului de proprietate, drepturi reale de garanție și sarcini	Referințe
NU SUNT	

## Anexa Nr. 1 La Partea I

## Teren

Nr cadastral	Suprafața (mp)*	Observații / Referințe
	1.678	

\* Suprafața este determinată în planul de proiecție Stereo 70.



## Date referitoare la teren

Crt	Categorie folosință	Intravilan	Suprafața (mp)	Tarla	Parcelă	Nr. topo	Observații / Referințe
1	arabil	NU	1.678	-	-	-	

## Lungime Segmente

1) Valorile lungimilor segmentelor sunt obținute din proiecție în plan.

Punct început	X / Y	Punct sfârșit	X / Y	Lungime segment (** (m)
1	377.382,588 544.749,864	2	377.374,892 544.738,3	13.89
2	377.374,892 544.738,3	3	377.387,145 544.726,601	16.941
3	377.387,145 544.726,601	4	377.403,159 544.708,715	24.007
4	377.403,159 544.708,715	5	377.415,95 544.693,374	19.974
5	377.415,95 544.693,374	6	377.441,227 544.663,869	38.852

Punct început	X / Y	Punct sfârșit	X / Y	Lungime segment (** (m)
6	377.441,227 544.663,869	7	377.450,953 544.650,747	16.333
7	377.450,953 544.650,747	8	377.464,145 544.634,96	20.573
8	377.464,145 544.634,96	9	377.470,167 544.626,752	10.18
9	377.470,167 544.626,752	10	377.481,353 544.631,199	12.038
10	377.481,353 544.631,199	11	377.458,0 544.659,591	36.762
11	377.458,0 544.659,591	12	377.433,189 544.688,943	38.433
12	377.433,189 544.688,943	13	377.419,947 544.705,395	21.119
13	377.419,947 544.705,395	14	377.409,406 544.718,554	16.86
14	377.409,406 544.718,554	15	377.395,12 544.736,685	23.083
15	377.395,12 544.736,685	1	377.382,588 544.749,864	18.186

\*\* Lungimile segmentelor sunt determinate în planul de proiecție Stereo 70 și sunt rotunjite la 1 milimetru.

\*\*\* Distanța dintre puncte este formată din segmente cumulate ce sunt mai mici decât valoarea 1 milimetru.





**DATE DESPRE IMOBILUL NR. 1208**

Oficiul de Cadastru și Publicitate Imobiliară ALBA  
Biroul de Cadastru și Publicitate Imobiliară Campeni

**A. Partea I. Descrierea imobilului**

TEREN Extravilan

Adresa: Jud. Alba

Nr. Crt	Nr cadastral Nr. topografic	Suprafața* (mp)	Observații / Referințe
A1		1.780	Sector cadastral:63 Teren neimprejmut;

**B. Partea II. Proprietari și acte**

Inscrieri privitoare la dreptul de proprietate și alte drepturi reale		Referințe
<b>1 / 02/05/2024</b>		
Act Normativ nr. 7, din 13/03/1996 emis de PARLAMENTUL ROMÂNIEI;		
B1	Intabulare, drept de PROPRIETATE, dobândit prin Lege, cota actuala 1/1 1) NEIDENTIFICAT NEIDENTIFICAT	A1
<b>2 / 02/05/2024</b>		
Act Administrativ nr. 2205, din 30/04/2024 emis de COMUNA SĂLCIUA;		
B2	Se notează posesia faptică în favoarea lui 1) GAJA ANUȚA-CAMELIA	A1

**C. Partea III. SARCINI .**

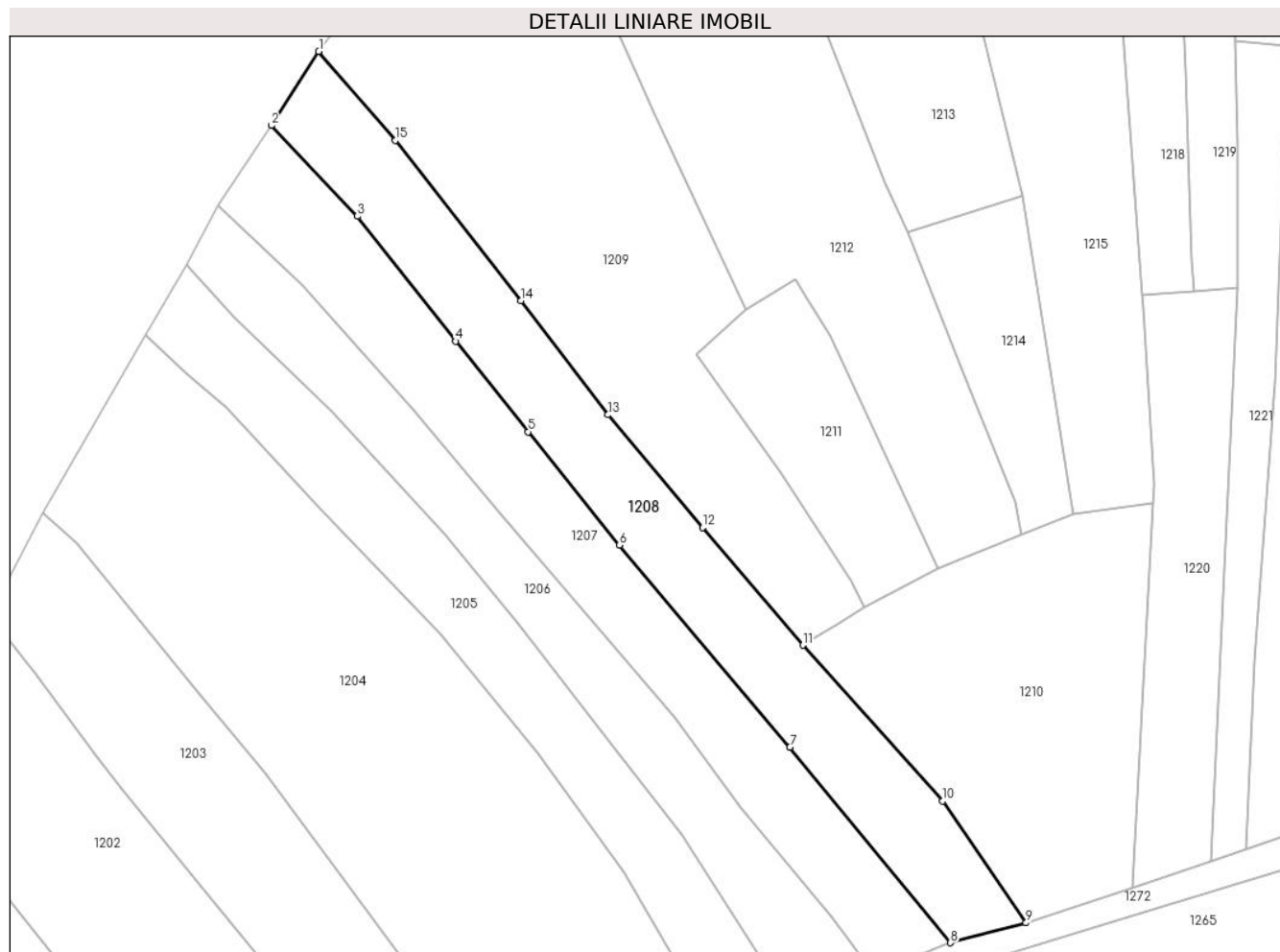
Inscrieri privind dezmembramintele dreptului de proprietate, drepturi reale de garanție și sarcini	Referințe
NU SUNT	

## Anexa Nr. 1 La Partea I

## Teren

Nr cadastral	Suprafața (mp)*	Observații / Referințe
	1.780	

\* Suprafața este determinată în planul de proiecție Stereo 70.



## Date referitoare la teren

Crt	Categorie folosință	Intravilan	Suprafața (mp)	Tarla	Parcelă	Nr. topo	Observații / Referințe
1	arabil	NU	1.780	-	-	-	

## Lungime Segmente

1) Valorile lungimilor segmentelor sunt obținute din proiecție în plan.

Punct început	X / Y	Punct sfârșit	X / Y	Lungime segment (** (m)
1	377.389,502 544.760,618	2	377.382,588 544.749,864	12.785
2	377.382,588 544.749,864	3	377.395,12 544.736,685	18.186
3	377.395,12 544.736,685	4	377.409,406 544.718,554	23.083
4	377.409,406 544.718,554	5	377.419,947 544.705,395	16.86
5	377.419,947 544.705,395	6	377.433,189 544.688,943	21.119

Punct început	X / Y	Punct sfârşit	X / Y	Lungime segment (** (m)
6	377.433,189 544.688,943	7	377.458,0 544.659,591	38.433
7	377.458,0 544.659,591	8	377.481,353 544.631,199	36.762
8	377.481,353 544.631,199	9	377.492,322 544.634,078	11.34
9	377.492,322 544.634,078	10	377.480,212 544.651,782	21.45
10	377.480,212 544.651,782	11	377.459,898 544.674,394	30.397
11	377.459,898 544.674,394	12	377.445,335 544.691,469	22.442
12	377.445,335 544.691,469	13	377.431,531 544.707,862	21.431
13	377.431,531 544.707,862	14	377.418,9 544.724,438	20.84
14	377.418,9 544.724,438	15	377.400,61 544.747,687	29.581
15	377.400,61 544.747,687	1	377.389,502 544.760,618	17.047

\*\* Lungimile segmentelor sunt determinate în planul de proiecție Stereo 70 și sunt rotunjite la 1 milimetru.

\*\*\* Distanța dintre puncte este formată din segmente cumulate ce sunt mai mici decât valoarea 1 milimetru.



**DATE DESPRE IMOBILUL NR. 1209**

Oficiul de Cadastru și Publicitate Imobiliară ALBA  
Biroul de Cadastru și Publicitate Imobiliară Campeni

**A. Partea I. Descrierea imobilului**

TEREN Extravilan

Adresa: Jud. Alba

Nr. Crt	Nr cadastral Nr. topografic	Suprafața* (mp)	Observații / Referințe
A1		3.079	Sector cadastral:63 Teren neimprejmut;

**B. Partea II. Proprietari și acte**

Inscrieri privitoare la dreptul de proprietate și alte drepturi reale		Referințe
<b>1 / 30/04/2024</b>		
Act Normativ nr. 7, din 13/03/1996 emis de PARLAMENTUL ROMÂNIEI;		
B1	Intabulare, drept de PROPRIETATE, dobândit prin Lege, cota actuala 1/1 1) NEIDENTIFICAT NEIDENTIFICAT	A1
<b>2 / 30/04/2024</b>		
Act Administrativ nr. 2125, din 26/04/2024 emis de COMUNA SĂLCIUA;		
B2	Se notează posesia faptică în favoarea lui 1) GOG IONEL	A1

**C. Partea III. SARCINI .**

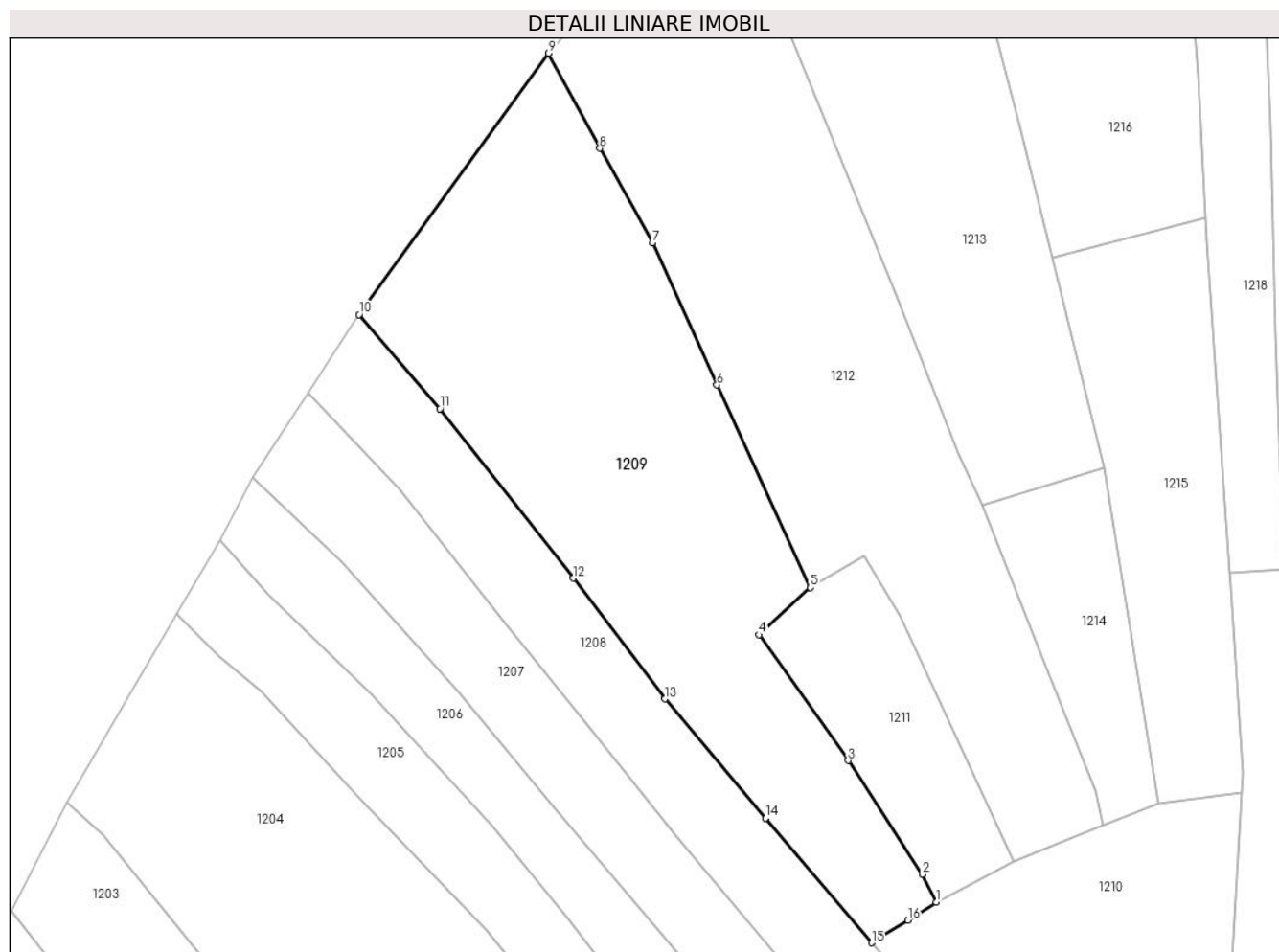
Inscrieri privind dezmembramintele dreptului de proprietate, drepturi reale de garanție și sarcini	Referințe
NU SUNT	

## Anexa Nr. 1 La Partea I

## Teren

Nr cadastral	Suprafața (mp)*	Observații / Referințe
	3.079	

\* Suprafața este determinată în planul de proiecție Stereo 70.



## Date referitoare la teren

Crt	Categorie folosință	Intravilan	Suprafața (mp)	Tarla	Parcelă	Nr. topo	Observații / Referințe
1	arabil	NU	3.079	-	-	-	

## Lungime Segmente

1) Valorile lungimilor segmentelor sunt obținute din proiecție în plan.

Punct început	X / Y	Punct sfârșit	X / Y	Lungime segment (** (m)
1	377.468,812 544.679,962	2	377.466,895 544.683,774	4.267
2	377.466,895 544.683,774	3	377.456,704 544.699,406	18.661
3	377.456,704 544.699,406	4	377.444,426 544.716,664	21.18
4	377.444,426 544.716,664	5	377.451,523 544.723,144	9.61
5	377.451,523 544.723,144	6	377.438,676 544.750,962	30.641

Punct început	X / Y	Punct sfârșit	X / Y	Lungime segment (** (m)
6	377.438,676 544.750,962	7	377.429,869 544.770,497	21.428
7	377.429,869 544.770,497	8	377.422,579 544.783,433	14.849
8	377.422,579 544.783,433	9	377.415,543 544.796,496	14.837
9	377.415,543 544.796,496	10	377.389,502 544.760,618	44.333
10	377.389,502 544.760,618	11	377.400,61 544.747,687	17.047
11	377.400,61 544.747,687	12	377.418,9 544.724,438	29.581
12	377.418,9 544.724,438	13	377.431,531 544.707,862	20.84
13	377.431,531 544.707,862	14	377.445,335 544.691,469	21.431
14	377.445,335 544.691,469	15	377.459,898 544.674,394	22.442
15	377.459,898 544.674,394	16	377.464,888 544.677,511	5.884
16	377.464,888 544.677,511	1	377.468,812 544.679,962	4.626

\*\* Lungimile segmentelor sunt determinate în planul de proiecție Stereo 70 și sunt rotunjite la 1 milimetru.

\*\*\* Distanța dintre puncte este formată din segmente cumulate ce sunt mai mici decât valoarea 1 milimetru.





**DATE DESPRE IMOBILUL NR. 1210**

Oficiul de Cadastru și Publicitate Imobiliară ALBA  
Biroul de Cadastru și Publicitate Imobiliară Campeni

**A. Partea I. Descrierea imobilului**

TEREN Extravilan

Adresa: Jud. Alba

Nr. Crt	Nr cadastral Nr. topografic	Suprafața* (mp)	Observații / Referințe
A1		1.856	Sector cadastral:63 Teren neimprejmuit;

**B. Partea II. Proprietari și acte**

Inscrieri privitoare la dreptul de proprietate și alte drepturi reale		Referințe
<b>1 / 02/05/2024</b>		
Act Normativ nr. 7, din 13/03/1996 emis de PARLAMENTUL ROMÂNIEI;		
B1	Intabulare, drept de PROPRIETATE, dobândit prin Lege, cota actuala 1/1 1) NEIDENTIFICAT NEIDENTIFICAT	A1
<b>2 / 02/05/2024</b>		
Act Administrativ nr. 2206, din 30/04/2024 emis de COMUNA SĂLCIUA;		
B2	Se notează posesia faptică în favoarea lui 1) ONEA VASILE 2) ONEA MĂRIOARA	A1

**C. Partea III. SARCINI .**

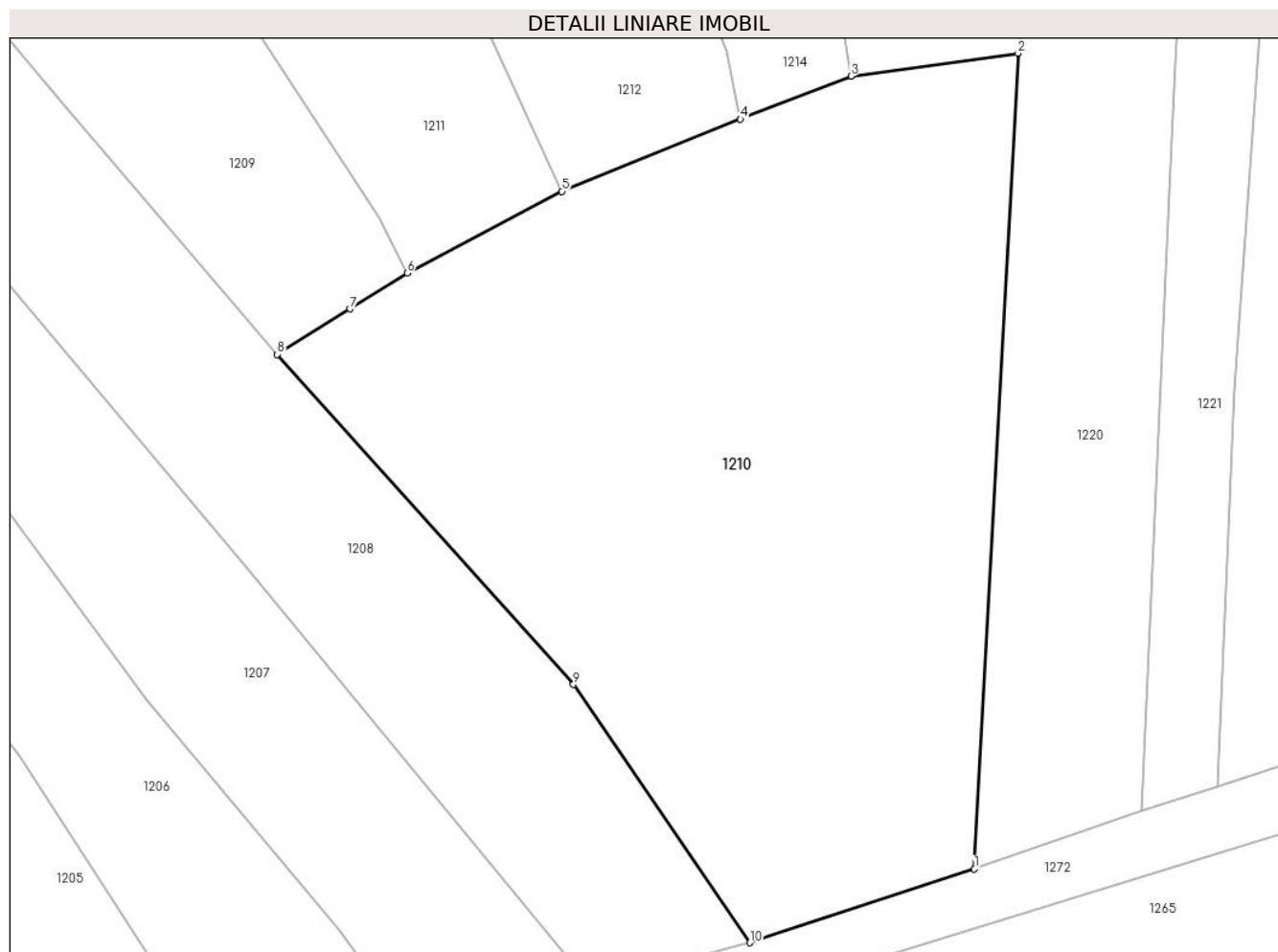
Inscrieri privind dezmembramintele dreptului de proprietate, drepturi reale de garanție și sarcini	Referințe
NU SUNT	

## Anexa Nr. 1 La Partea I

## Teren

Nr cadastral	Suprafața (mp)*	Observații / Referințe
	1.856	

\* Suprafața este determinată în planul de proiecție Stereo 70.



## Date referitoare la teren

Crt	Categorie folosință	Intra vilan	Suprafața (mp)	Tarla	Parcelă	Nr. topo	Observații / Referințe
1	arabil	NU	1.856	-	-	-	

## Lungime Segmente

1) Valorile lungimilor segmentelor sunt obținute din proiecție în plan.

Punct început	X / Y	Punct sfârșit	X / Y	Lungime segment (** (m)
1	377.507,717 544.639,131	2	377.510,711 544.695,032	55.981
2	377.510,711 544.695,032	3	377.499,245 544.693,459	11.573
3	377.499,245 544.693,459	4	377.491,668 544.690,516	8.128
4	377.491,668 544.690,516	5	377.479,429 544.685,565	13.202
5	377.479,429 544.685,565	6	377.468,812 544.679,962	12.005

Punct început	X / Y	Punct sfârșit	X / Y	Lungime segment (** (m)
6	377.468,812 544.679,962	7	377.464,888 544.677,511	4.626
7	377.464,888 544.677,511	8	377.459,898 544.674,394	5.884
8	377.459,898 544.674,394	9	377.480,212 544.651,782	30.397
9	377.480,212 544.651,782	10	377.492,322 544.634,078	21.45
10	377.492,322 544.634,078	1	377.507,717 544.639,131	16.203

\*\* Lungimile segmentelor sunt determinate în planul de proiecție Stereo 70 și sunt rotunjite la 1 milimetru.

\*\*\* Distanța dintre puncte este formată din segmente cumulate ce sunt mai mici decât valoarea 1 milimetru.



**DATE DESPRE IMOBILUL NR. 1211**

Oficiul de Cadastru și Publicitate Imobiliară ALBA  
Biroul de Cadastru și Publicitate Imobiliară Campeni

**A. Partea I. Descrierea imobilului**

TEREN Extravilan

Adresa: Jud. Alba

Nr. Crt	Nr cadastral Nr. topografic	Suprafața* (mp)	Observații / Referințe
A1		686	Sector cadastral:63 Teren neimprejmut;

**B. Partea II. Proprietari și acte**

Inscrieri privitoare la dreptul de proprietate și alte drepturi reale		Referințe
<b>1 / 02/05/2024</b>		
Act Normativ nr. 7, din 13/03/1996 emis de PARLAMENTUL ROMÂNIEI;		
B1	Intabulare, drept de PROPRIETATE, dobândit prin Lege, cota actuala 1/1 1) NEIDENTIFICAT NEIDENTIFICAT	A1
<b>2 / 02/05/2024</b>		
Act Administrativ nr. 2207, din 30/04/2024 emis de COMUNA SĂLCIUA;		
B2	Se notează posesia faptică în favoarea lui 1) RUIEN VALENTIN	A1

**C. Partea III. SARCINI .**

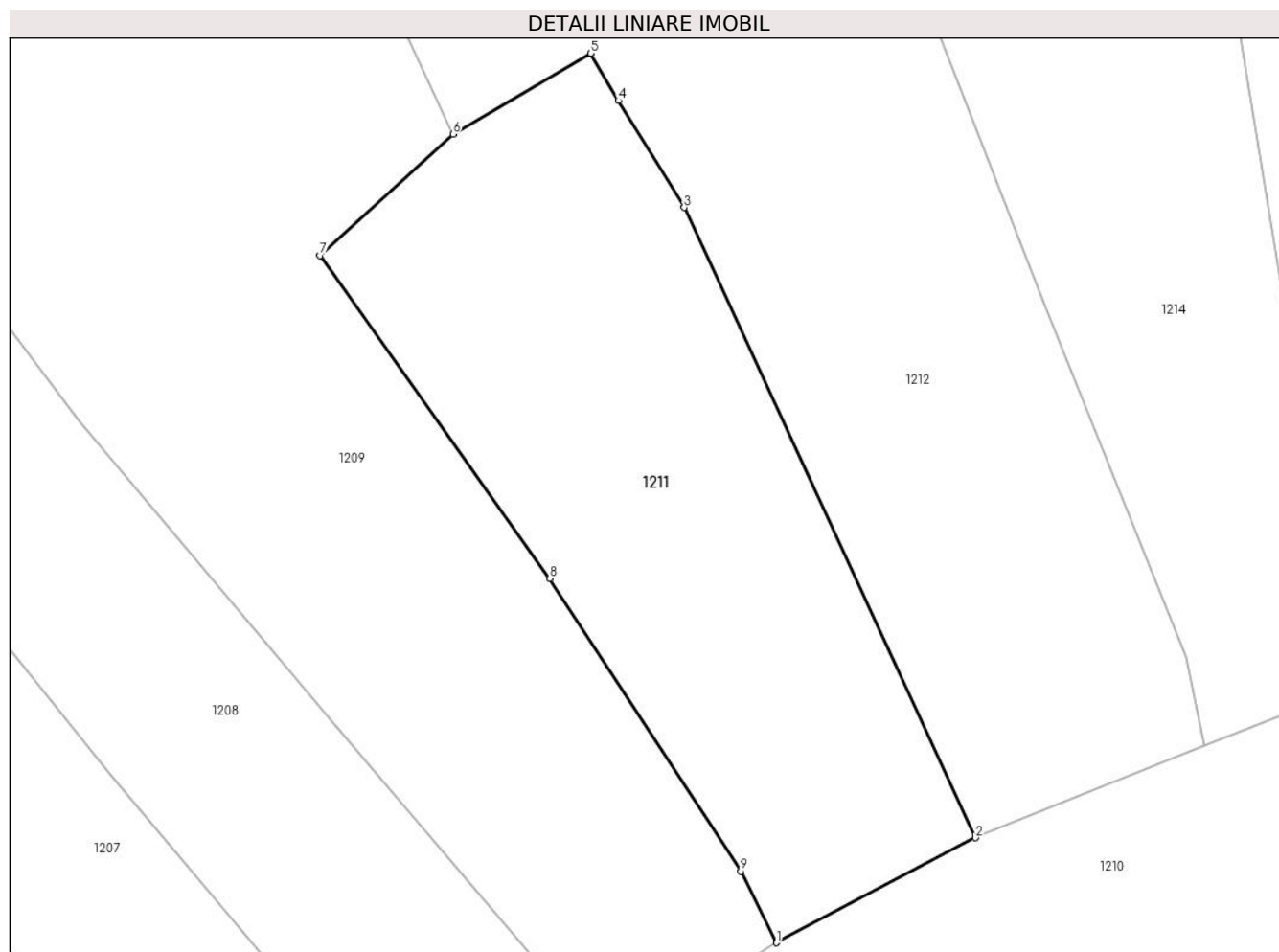
Inscrieri privind dezmembramintele dreptului de proprietate, drepturi reale de garanție și sarcini	Referințe
NU SUNT	

## Anexa Nr. 1 La Partea I

## Teren

Nr cadastral	Suprafața (mp)*	Observații / Referințe
	686	

\* Suprafața este determinată în planul de proiecție Stereo 70.



## Date referitoare la teren

Crt	Categorie folosință	Intravilan	Suprafața (mp)	Tarla	Parcelă	Nr. topo	Observații / Referințe
1	arabil	NU	686	-	-	-	

## Lungime Segmente

1) Valorile lungimilor segmentelor sunt obținute din proiecție în plan.

Punct început	X / Y	Punct sfârșit	X / Y	Lungime segment (** (m)
1	377.468,812 544.679,962	2	377.479,429 544.685,565	12.005
2	377.479,429 544.685,565	3	377.463,876 544.719,218	37.073
3	377.463,876 544.719,218	4	377.460,367 544.724,929	6.703
4	377.460,367 544.724,929	5	377.458,87 544.727,459	2.939
5	377.458,87 544.727,459	6	377.451,523 544.723,144	8.521

Punct început	X / Y	Punct sfârşit	X / Y	Lungime segment (** (m)
6	377.451,523 544.723,144	7	377.444,426 544.716,664	9.61
7	377.444,426 544.716,664	8	377.456,704 544.699,406	21.18
8	377.456,704 544.699,406	9	377.466,895 544.683,774	18.661
9	377.466,895 544.683,774	1	377.468,812 544.679,962	4.267

\*\* Lungimile segmentelor sunt determinate în planul de proiecție Stereo 70 și sunt rotunjite la 1 milimetru.

\*\*\* Distanța dintre puncte este formată din segmente cumulate ce sunt mai mici decât valoarea 1 milimetru.





**DATE DESPRE IMOBILUL NR. 1212**

Oficiul de Cadastru și Publicitate Imobiliară ALBA  
Biroul de Cadastru și Publicitate Imobiliară Campeni

**A. Partea I. Descrierea imobilului**

TEREN Extravilan

Adresa: Jud. Alba

Nr. Crt	Nr cadastral Nr. topografic	Suprafața* (mp)	Observații / Referințe
A1		3.238	Sector cadastral:63 Teren neimprejmut;

**B. Partea II. Proprietari și acte**

Inscrieri privitoare la dreptul de proprietate și alte drepturi reale		Referințe
<b>1 / 30/04/2024</b>		
Act Normativ nr. 7, din 13/03/1996 emis de PARLAMENTUL ROMÂNIEI;		
B1	Intabulare, drept de PROPRIETATE, dobândit prin Lege, cota actuala 1/1 1) NEIDENTIFICAT NEIDENTIFICAT	A1
<b>2 / 30/04/2024</b>		
Act Administrativ nr. 2129, din 26/04/2024 emis de COMUNA SĂLCIUA;		
B2	Se notează posesia faptică în favoarea lui 1) TODORAN VASILE	A1

**C. Partea III. SARCINI .**

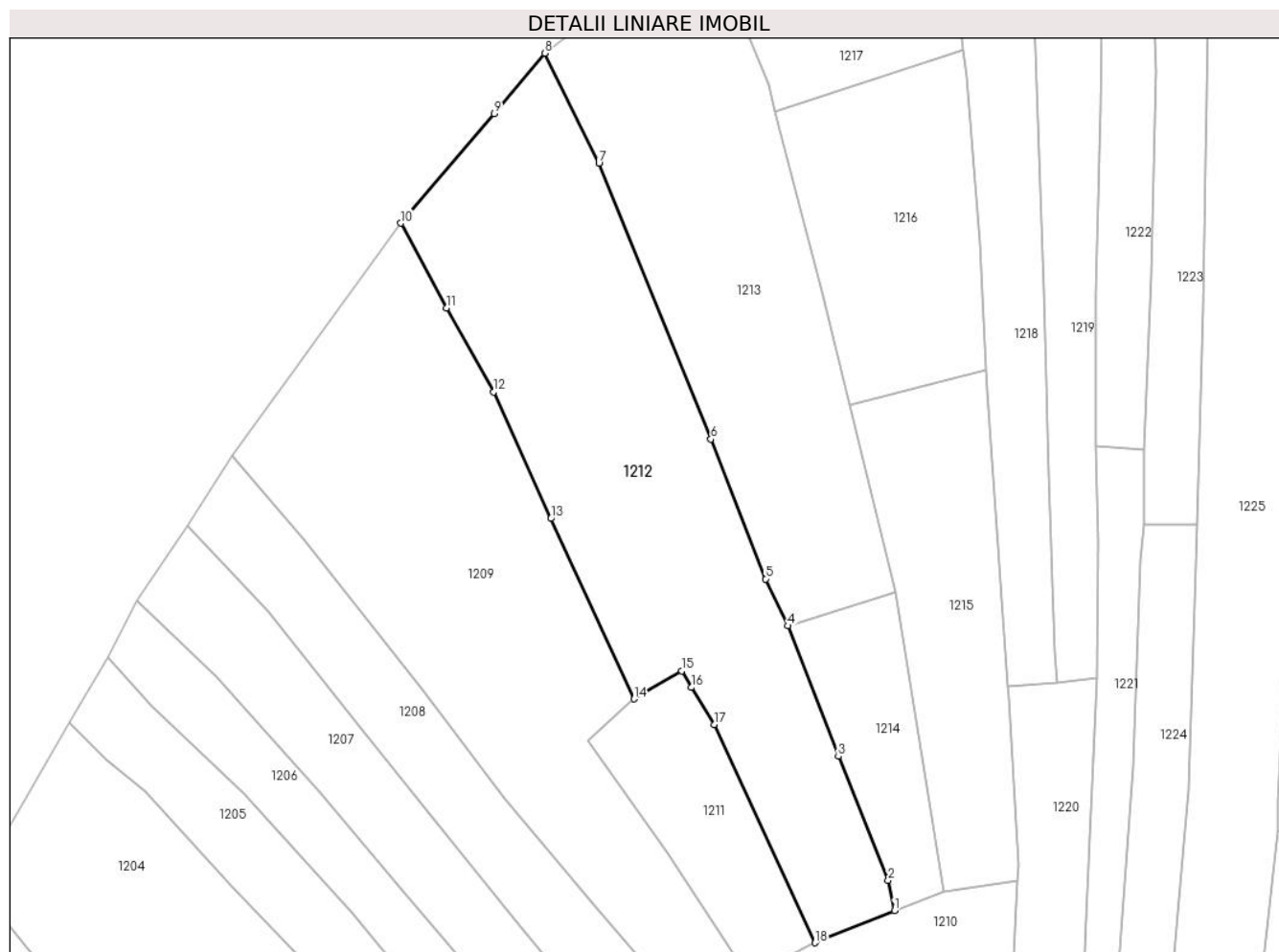
Inscrieri privind dezmembramintele dreptului de proprietate, drepturi reale de garanție și sarcini	Referințe
NU SUNT	

## Anexa Nr. 1 La Partea I

## Teren

Nr cadastral	Suprafața (mp)*	Observații / Referințe
	3.238	

\* Suprafața este determinată în planul de proiecție Stereo 70.



## Date referitoare la teren

Crt	Categorie folosință	Intra vilan	Suprafața (mp)	Tarla	Parcelă	Nr. topo	Observații / Referințe
1	arabil	NU	3.238	-	-	-	

## Lungime Segmente

1) Valorile lungimilor segmentelor sunt obținute din proiecție în plan.

Punct început	X / Y	Punct sfârșit	X / Y	Lungime segment (** (m)
1	377.491,668 544.690,516	2	377.490,69 544.695,207	4.792
2	377.490,69 544.695,207	3	377.483,023 544.714,297	20.572
3	377.483,023 544.714,297	4	377.475,209 544.734,407	21.575
4	377.475,209 544.734,407	5	377.471,803 544.741,652	8.006
5	377.471,803 544.741,652	6	377.463,356 544.763,205	23.149

Punct început	X / Y	Punct sfârșit	X / Y	Lungime segment (** (m)
6	377.463,356 544.763,205	7	377.446,092 544.805,734	45.899
7	377.446,092 544.805,734	8	377.437,71 544.822,684	18.909
8	377.437,71 544.822,684	9	377.429,911 544.813,383	12.138
9	377.429,911 544.813,383	10	377.415,543 544.796,496	22.172
10	377.415,543 544.796,496	11	377.422,579 544.783,433	14.837
11	377.422,579 544.783,433	12	377.429,869 544.770,497	14.849
12	377.429,869 544.770,497	13	377.438,676 544.750,962	21.428
13	377.438,676 544.750,962	14	377.451,523 544.723,144	30.641
14	377.451,523 544.723,144	15	377.458,87 544.727,459	8.521
15	377.458,87 544.727,459	16	377.460,367 544.724,929	2.939
16	377.460,367 544.724,929	17	377.463,876 544.719,218	6.703
17	377.463,876 544.719,218	18	377.479,429 544.685,565	37.073
18	377.479,429 544.685,565	1	377.491,668 544.690,516	13.202

\*\* Lungimile segmentelor sunt determinate în planul de proiecție Stereo 70 și sunt rotunjite la 1 milimetru.

\*\*\* Distanța dintre puncte este formată din segmente cumulate ce sunt mai mici decât valoarea 1 milimetru.



**DATE DESPRE IMOBILUL NR. 1213**

Oficiul de Cadastru și Publicitate Imobiliară ALBA  
Biroul de Cadastru și Publicitate Imobiliară Campeni

**A. Partea I. Descrierea imobilului**

TEREN Extravilan

Adresa: Jud. Alba

Nr. Crt	Nr cadastral Nr. topografic	Suprafața* (mp)	Observații / Referințe
A1		2.493	Sector cadastral:63 Teren neimprejmit;

**B. Partea II. Proprietari și acte**

Inscrieri privitoare la dreptul de proprietate și alte drepturi reale		Referințe
<b>1 / 02/05/2024</b>		
Act Normativ nr. 7, din 13/03/1996 emis de PARLAMENTUL ROMÂNIEI;		
B1	Intabulare, drept de PROPRIETATE, dobândit prin Lege, cota actuala 1/1 1) NEIDENTIFICAT NEIDENTIFICAT	A1
<b>2 / 02/05/2024</b>		
Act Administrativ nr. 2208, din 30/04/2024 emis de COMUNA SĂLCIUA;		
B2	Se notează posesia faptică în favoarea lui 1) PRAJA VALER-COSMIN	A1

**C. Partea III. SARCINI .**

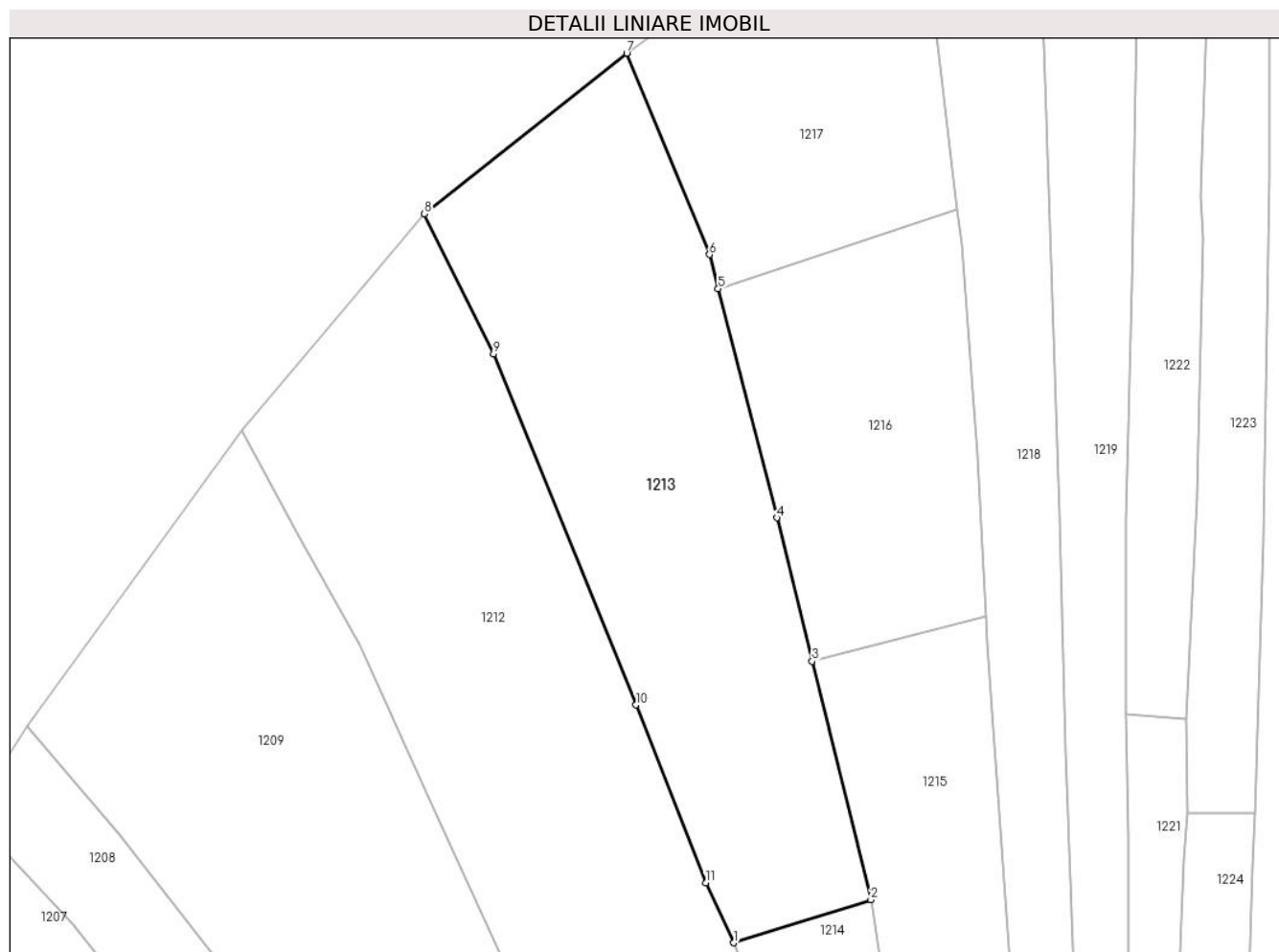
Inscrieri privind dezmembramintele dreptului de proprietate, drepturi reale de garanție și sarcini	Referințe
NU SUNT	

## Anexa Nr. 1 La Partea I

## Teren

Nr cadastral	Suprafața (mp)*	Observații / Referințe
	2.493	

\* Suprafața este determinată în planul de proiecție Stereo 70.



## Date referitoare la teren

Crt	Categorie folosință	Intravilan	Suprafața (mp)	Tarla	Parcelă	Nr. topo	Observații / Referințe
1	arabil	NU	2.493	-	-	-	

## Lungime Segmente

1) Valorile lungimilor segmentelor sunt obținute din proiecție în plan.

Punct început	X / Y	Punct sfârșit	X / Y	Lungime segment (** (m)
1	377.475,209 544.734,407	2	377.491,813 544.739,627	17.405
2	377.491,813 544.739,627	3	377.484,693 544.768,51	29.748
3	377.484,693 544.768,51	4	377.480,41 544.785,882	17.892
4	377.480,41 544.785,882	5	377.473,311 544.813,609	28.621
5	377.473,311 544.813,609	6	377.472,253 544.817,742	4.266

Punct început	X / Y	Punct sfârșit	X / Y	Lungime segment (** (m)
6	377.472,253 544.817,742	7	377.462,218 544.842,14	26.381
7	377.462,218 544.842,14	8	377.437,71 544.822,684	31.292
8	377.437,71 544.822,684	9	377.446,092 544.805,734	18.909
9	377.446,092 544.805,734	10	377.463,356 544.763,205	45.899
10	377.463,356 544.763,205	11	377.471,803 544.741,652	23.149
11	377.471,803 544.741,652	1	377.475,209 544.734,407	8.006

\*\* Lungimile segmentelor sunt determinate în planul de proiecție Stereo 70 și sunt rotunjite la 1 milimetru.

\*\*\* Distanța dintre puncte este formată din segmente cumulate ce sunt mai mici decât valoarea 1 milimetru.





**DATE DESPRE IMOBILUL NR. 1214**

Oficiul de Cadastru și Publicitate Imobiliară ALBA  
Biroul de Cadastru și Publicitate Imobiliară Campeni

**A. Partea I. Descrierea imobilului**

TEREN Extravilan

Adresa: Jud. Alba

Nr. Crt	Nr cadastral Nr. topografic	Suprafața* (mp)	Observații / Referințe
A1		579	Sector cadastral:63 Teren neimprejmut;

**B. Partea II. Proprietari și acte**

Inscrieri privitoare la dreptul de proprietate și alte drepturi reale		Referințe
<b>1 / 02/05/2024</b>		
Act Normativ nr. 7, din 13/03/1996 emis de PARLAMENTUL ROMÂNIEI;		
B1	Intabulare, drept de PROPRIETATE, dobândit prin Lege, cota actuala 1/1 1) NEIDENTIFICAT NEIDENTIFICAT	A1
<b>2 / 02/05/2024</b>		
Act Administrativ nr. 2233, din 30/04/2024 emis de COMUNA SĂLCIUA;		
B2	Se notează posesia faptică în favoarea lui 1) PANTEA ANA	A1

**C. Partea III. SARCINI .**

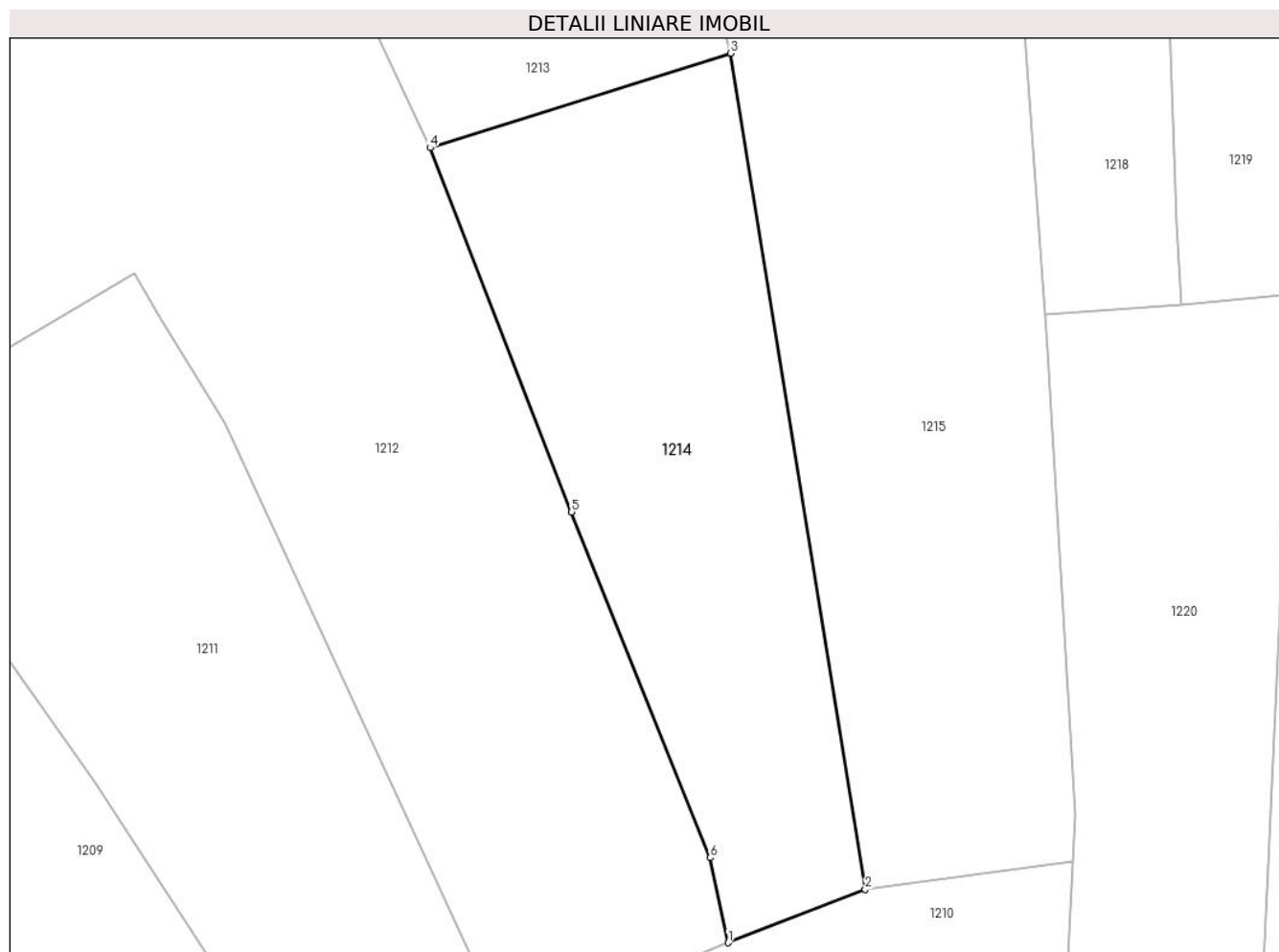
Inscrieri privind dezmembramintele dreptului de proprietate, drepturi reale de garanție și sarcini	Referințe
NU SUNT	

## Anexa Nr. 1 La Partea I

## Teren

Nr cadastral	Suprafața (mp)*	Observații / Referințe
	579	

\* Suprafața este determinată în planul de proiecție Stereo 70.



## Date referitoare la teren

Crt	Categorie folosință	Intravilan	Suprafața (mp)	Tarla	Parcelă	Nr. topo	Observații / Referințe
1	arabil	NU	579	-	-	-	

## Lungime Segmente

1) Valorile lungimilor segmentelor sunt obținute din proiecție în plan.

Punct început	X / Y	Punct sfârșit	X / Y	Lungime segment (** (m)
1	377.491,668 544.690,516	2	377.499,245 544.693,459	8.128
2	377.499,245 544.693,459	3	377.491,813 544.739,627	46.762
3	377.491,813 544.739,627	4	377.475,209 544.734,407	17.405
4	377.475,209 544.734,407	5	377.483,023 544.714,297	21.575
5	377.483,023 544.714,297	6	377.490,69 544.695,207	20.572

Punct început	X / Y	Punct sfârșit	X / Y	Lungime segment (** (m)
6	377.490,69 544.695,207	1	377.491,668 544.690,516	4.792

\*\* Lungimile segmentelor sunt determinate în planul de proiecție Stereo 70 și sunt rotunjite la 1 milimetru.

\*\*\* Distanța dintre puncte este formată din segmente cumulate ce sunt mai mici decât valoarea 1 milimetru.



**DATE DESPRE IMOBILUL NR. 1215**

Oficiul de Cadastru și Publicitate Imobiliară ALBA  
Biroul de Cadastru și Publicitate Imobiliară Campeni

**A. Partea I. Descrierea imobilului**

TEREN Extravilan

Adresa: Jud. Alba

Nr. Crt	Nr cadastral Nr. topografic	Suprafața* (mp)	Observații / Referințe
A1		1.246	Sector cadastral:63 Teren neimprejmut;

**B. Partea II. Proprietari și acte**

Inscrieri privitoare la dreptul de proprietate și alte drepturi reale		Referințe
<b>1 / 02/05/2024</b>		
Act Normativ nr. 7, din 13/03/1996 emis de PARLAMENTUL ROMÂNIEI;		
B1	Intabulare, drept de PROPRIETATE, dobândit prin Lege, cota actuala 1/1 1) NEIDENTIFICAT NEIDENTIFICAT	A1
<b>2 / 02/05/2024</b>		
Act Administrativ nr. 2207, din 30/04/2024 emis de COMUNA SĂLCIUA;		
B2	Se notează posesia faptică în favoarea lui 1) RUIEN VALENTIN	A1

**C. Partea III. SARCINI .**

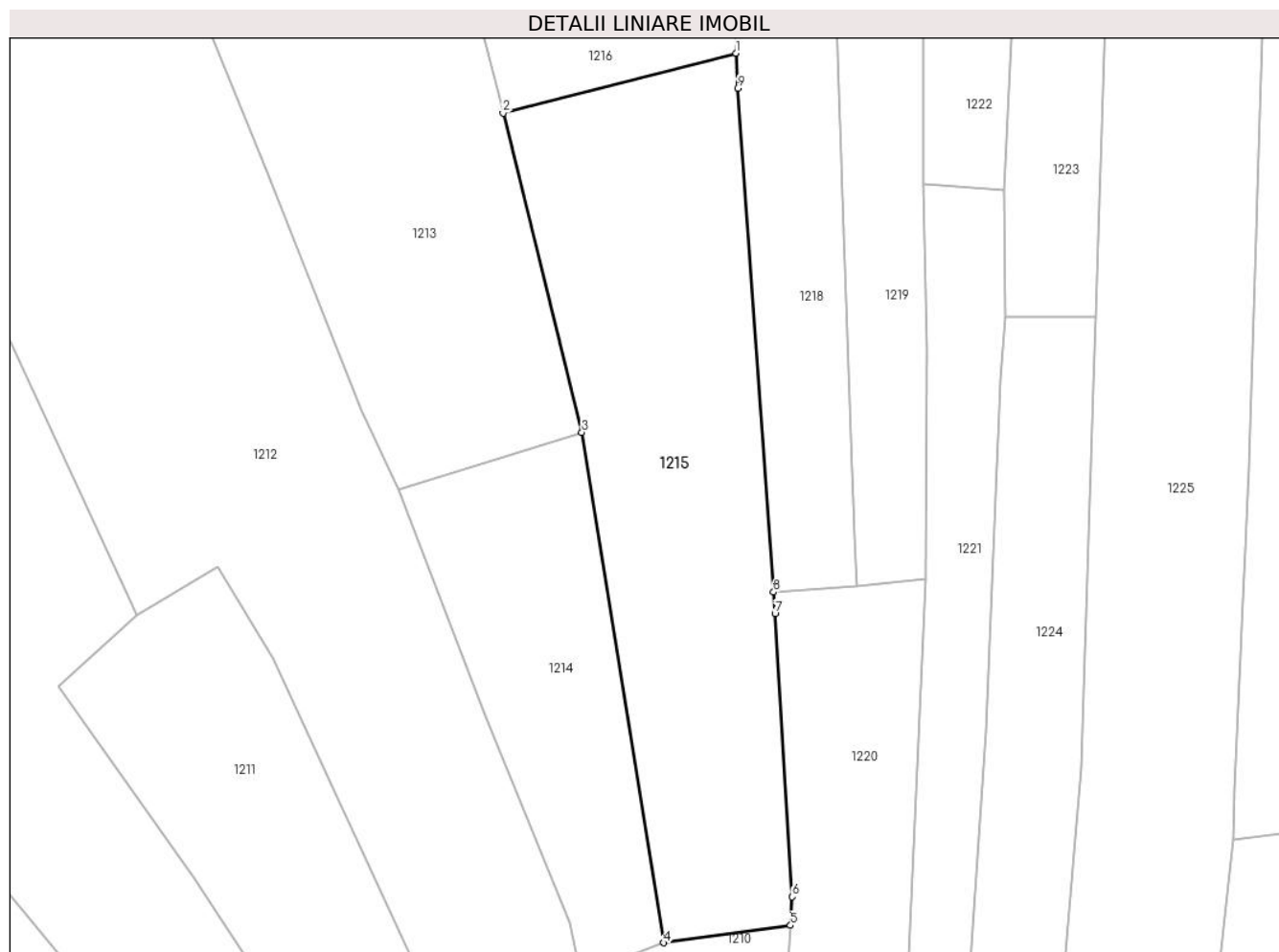
Inscrieri privind dezmembramintele dreptului de proprietate, drepturi reale de garanție și sarcini	Referințe
NU SUNT	

## Anexa Nr. 1 La Partea I

## Teren

Nr cadastral	Suprafața (mp)*	Observații / Referințe
	1.246	

\* Suprafața este determinată în planul de proiecție Stereo 70.



## Date referitoare la teren

Crt	Categorie folosință	Intravilan	Suprafața (mp)	Tarla	Parcelă	Nr. topo	Observații / Referințe
1	arabil	NU	1.246	-	-	-	

## Lungime Segmente

1) Valorile lungimilor segmentelor sunt obținute din proiecție în plan.

Punct început	X / Y	Punct sfârșit	X / Y	Lungime segment (** (m)
1	377.505,764 544.773,932	2	377.484,693 544.768,51	21.758
2	377.484,693 544.768,51	3	377.491,813 544.739,627	29.748
3	377.491,813 544.739,627	4	377.499,245 544.693,459	46.762
4	377.499,245 544.693,459	5	377.510,711 544.695,032	11.573
5	377.510,711 544.695,032	6	377.510,864 544.697,618	2.591

Punct început	X / Y	Punct sfârșit	X / Y	Lungime segment (** (m)
6	377.510,864 544.697,618	7	377.509,305 544.723,247	25.676
7	377.509,305 544.723,247	8	377.509,167 544.725,18	1.938
8	377.509,167 544.725,18	9	377.505,923 544.770,775	45.71
9	377.505,923 544.770,775	1	377.505,764 544.773,932	3.161

\*\* Lungimile segmentelor sunt determinate în planul de proiecție Stereo 70 și sunt rotunjite la 1 milimetru.

\*\*\* Distanța dintre puncte este formată din segmente cumulate ce sunt mai mici decât valoarea 1 milimetru.





**DATE DESPRE IMOBILUL NR. 1216**

Oficiul de Cadastru și Publicitate Imobiliară ALBA  
Biroul de Cadastru și Publicitate Imobiliară Campeni

**A. Partea I. Descrierea imobilului**

TEREN Extravilan

Adresa: Jud. Alba

Nr. Crt	Nr cadastral Nr. topografic	Suprafața* (mp)	Observații / Referințe
A1		1.246	Sector cadastral:63 Teren neimprejmut;

**B. Partea II. Proprietari și acte**

Inscrieri privitoare la dreptul de proprietate și alte drepturi reale		Referințe
<b>1 / 09/05/2024</b>		
Act Normativ nr. 7, din 13/03/1996 emis de PARLAMENTUL ROMÂNIEI;		
B1	Intabulare, drept de PROPRIETATE, dobândit prin Lege, cota actuala 1/1 1) NEIDENTIFICAT NEIDENTIFICAT	A1
<b>2 / 09/05/2024</b>		
Act Administrativ nr. 2241, din 30/04/2024 emis de COMUNA SĂLCIUA;		
B2	Se notează posesia faptică în favoarea lui 1) CIMPOEȘ MARIA-FELICIA 2) PRAJA CĂLIN-IOAN	A1

**C. Partea III. SARCINI .**

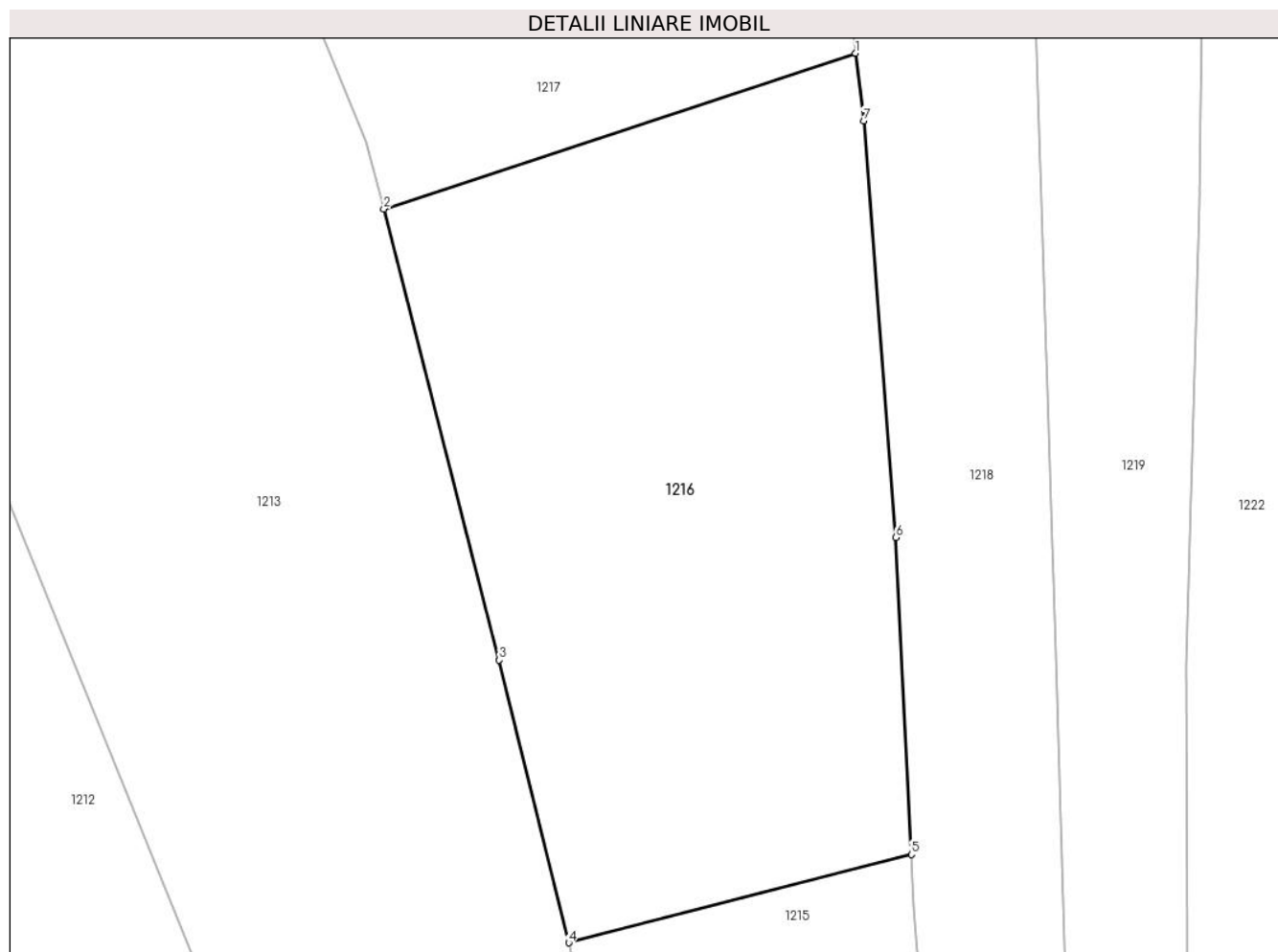
Inscrieri privind dezmembramintele dreptului de proprietate, drepturi reale de garanție și sarcini	Referințe
NU SUNT	

## Anexa Nr. 1 La Partea I

## Teren

Nr cadastral	Suprafața (mp)*	Observații / Referințe
	1.246	

\* Suprafața este determinată în planul de proiecție Stereo 70.



## Date referitoare la teren

Crt	Categorie folosință	Intra vilan	Suprafața (mp)	Tarla	Parcelă	Nr. topo	Observații / Referințe
1	arabil	NU	1.246	-	-	-	

## Lungime Segmente

1) Valorile lungimilor segmentelor sunt obținute din proiecție în plan.

Punct început	X / Y	Punct sfârșit	X / Y	Lungime segment (** (m)
1	377.502,325 544.823,177	2	377.473,311 544.813,609	30.551
2	377.473,311 544.813,609	3	377.480,41 544.785,882	28.621
3	377.480,41 544.785,882	4	377.484,693 544.768,51	17.892
4	377.484,693 544.768,51	5	377.505,764 544.773,932	21.758
5	377.505,764 544.773,932	6	377.504,783 544.793,409	19.501

Punct început	X / Y	Punct sfârșit	X / Y	Lungime segment (** (m)
6	377.504,783 544.793,409	7	377.502,818 544.819,028	25.694
7	377.502,818 544.819,028	1	377.502,325 544.823,177	4.178

\*\* Lungimile segmentelor sunt determinate în planul de proiecție Stereo 70 și sunt rotunjite la 1 milimetru.

\*\*\* Distanța dintre puncte este formată din segmente cumulate ce sunt mai mici decât valoarea 1 milimetru.



**DATE DESPRE IMOBILUL NR. 1217**

Oficiul de Cadastru și Publicitate Imobiliară ALBA  
Biroul de Cadastru și Publicitate Imobiliară Campeni

**A. Partea I. Descrierea imobilului**

TEREN Extravilan

Adresa: Jud. Alba

Nr. Crt	Nr cadastral Nr. topografic	Suprafața* (mp)	Observații / Referințe
A1		1.246	Sector cadastral:63 Teren neimprejmut;

**B. Partea II. Proprietari și acte**

Inscrieri privitoare la dreptul de proprietate și alte drepturi reale	Referințe
<b>1 / 02/05/2024</b>	
Act Normativ nr. 7, din 13/03/1996 emis de PARLAMENTUL ROMÂNIEI;	
B1	A1
Intabulare, drept de PROPRIETATE, dobândit prin Lege, cota actuala 1/1 1) NEIDENTIFICAT NEIDENTIFICAT	
<b>2 / 02/05/2024</b>	
Act Administrativ nr. 2210, din 30/04/2024 emis de COMUNA SĂLCIUA;	
B2	A1
Se notează posesia faptică în favoarea lui 1) FLUTURE MIRELA	

**C. Partea III. SARCINI .**

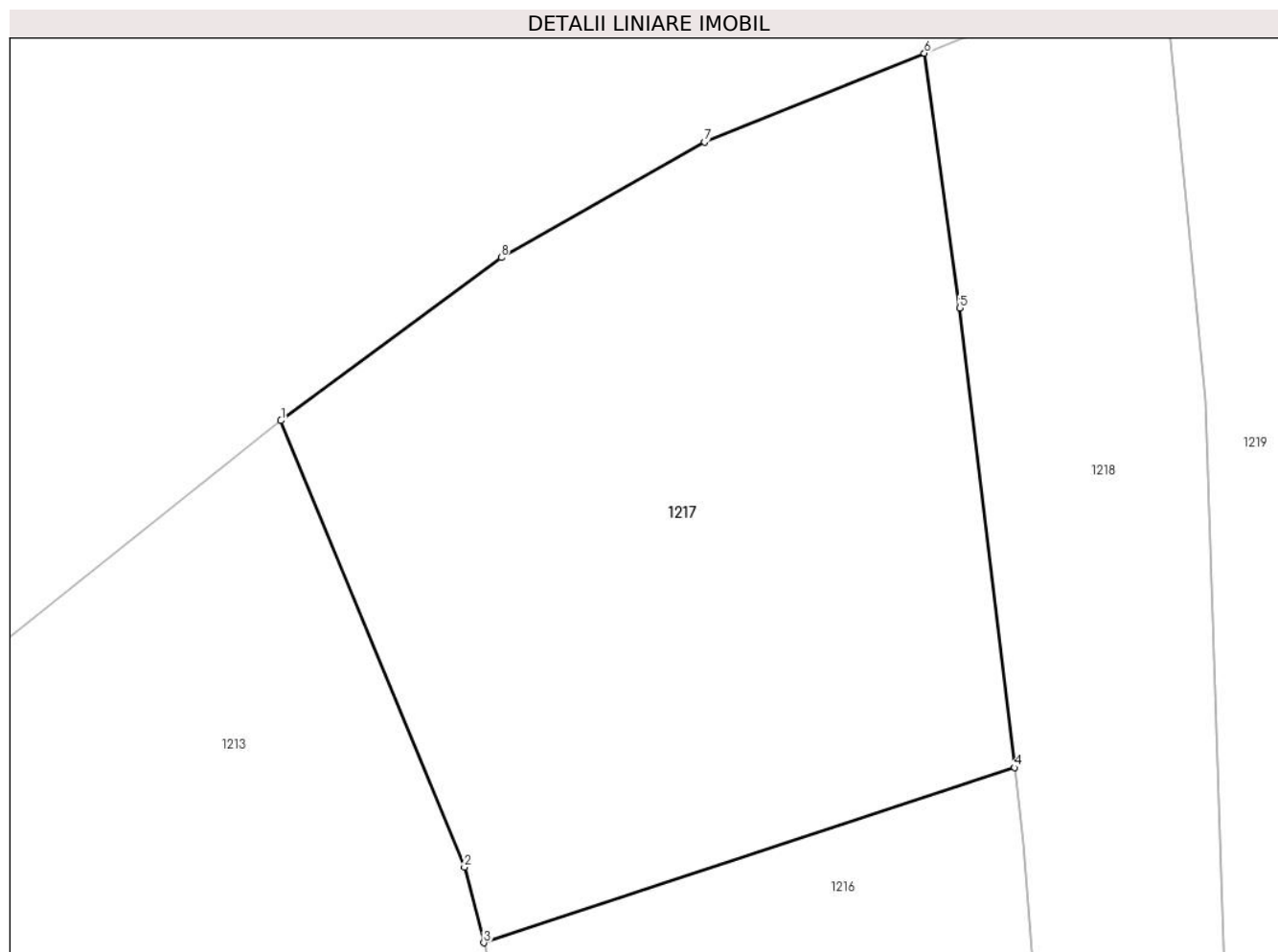
Inscrieri privind dezmembramintele dreptului de proprietate, drepturi reale de garanție și sarcini	Referințe
NU SUNT	

## Anexa Nr. 1 La Partea I

## Teren

Nr cadastral	Suprafața (mp)*	Observații / Referințe
	1.246	

\* Suprafața este determinată în planul de proiecție Stereo 70.



## Date referitoare la teren

Crt	Categorie folosință	Intravilan	Suprafața (mp)	Tarla	Parcelă	Nr. topo	Observații / Referințe
1	arabil	NU	1.246	-	-	-	

## Lungime Segmente

1) Valorile lungimilor segmentelor sunt obținute din proiecție în plan.

Punct început	X / Y	Punct sfârșit	X / Y	Lungime segment (** (m)
1	377.462,218 544.842,14	2	377.472,253 544.817,742	26.381
2	377.472,253 544.817,742	3	377.473,311 544.813,609	4.266
3	377.473,311 544.813,609	4	377.502,325 544.823,177	30.551
4	377.502,325 544.823,177	5	377.499,342 544.848,299	25.298
5	377.499,342 544.848,299	6	377.497,401 544.862,218	14.054

Punct început	X / Y	Punct sfârșit	X / Y	Lungime segment (** (m)
6	377.497,401 544.862,218	7	377.485,378 544.857,358	12.968
7	377.485,378 544.857,358	8	377.474,26 544.851,047	12.785
8	377.474,26 544.851,047	1	377.462,218 544.842,14	14.978

\*\* Lungimile segmentelor sunt determinate în planul de proiecție Stereo 70 și sunt rotunjite la 1 milimetru.

\*\*\* Distanța dintre puncte este formată din segmente cumulate ce sunt mai mici decât valoarea 1 milimetru.





**DATE DESPRE IMOBILUL NR. 1218**

Oficiul de Cadastru și Publicitate Imobiliară ALBA  
Biroul de Cadastru și Publicitate Imobiliară Campeni

**A. Partea I. Descrierea imobilului**

TEREN Extravilan

Adresa: Jud. Alba

Nr. Crt	Nr cadastral Nr. topografic	Suprafața* (mp)	Observații / Referințe
A1		1.422	Sector cadastral:63 Teren neimprijmit;

**B. Partea II. Proprietari și acte**

Inscrieri privitoare la dreptul de proprietate și alte drepturi reale		Referințe
<b>1 / 02/05/2024</b>		
Act Normativ nr. 7, din 13/03/1996 emis de PARLAMENTUL ROMÂNIEI;		
B1	Intabulare, drept de PROPRIETATE, dobândit prin Lege, cota actuala 1/1 1) NEIDENTIFICAT NEIDENTIFICAT	A1
<b>2 / 02/05/2024</b>		
Act Administrativ nr. 2211, din 30/04/2024 emis de COMUNA SĂLCIUA;		
B2	Se notează posesia faptică în favoarea lui 1) CORDEA VALER 2) CORDEA MARIA	A1

**C. Partea III. SARCINI .**

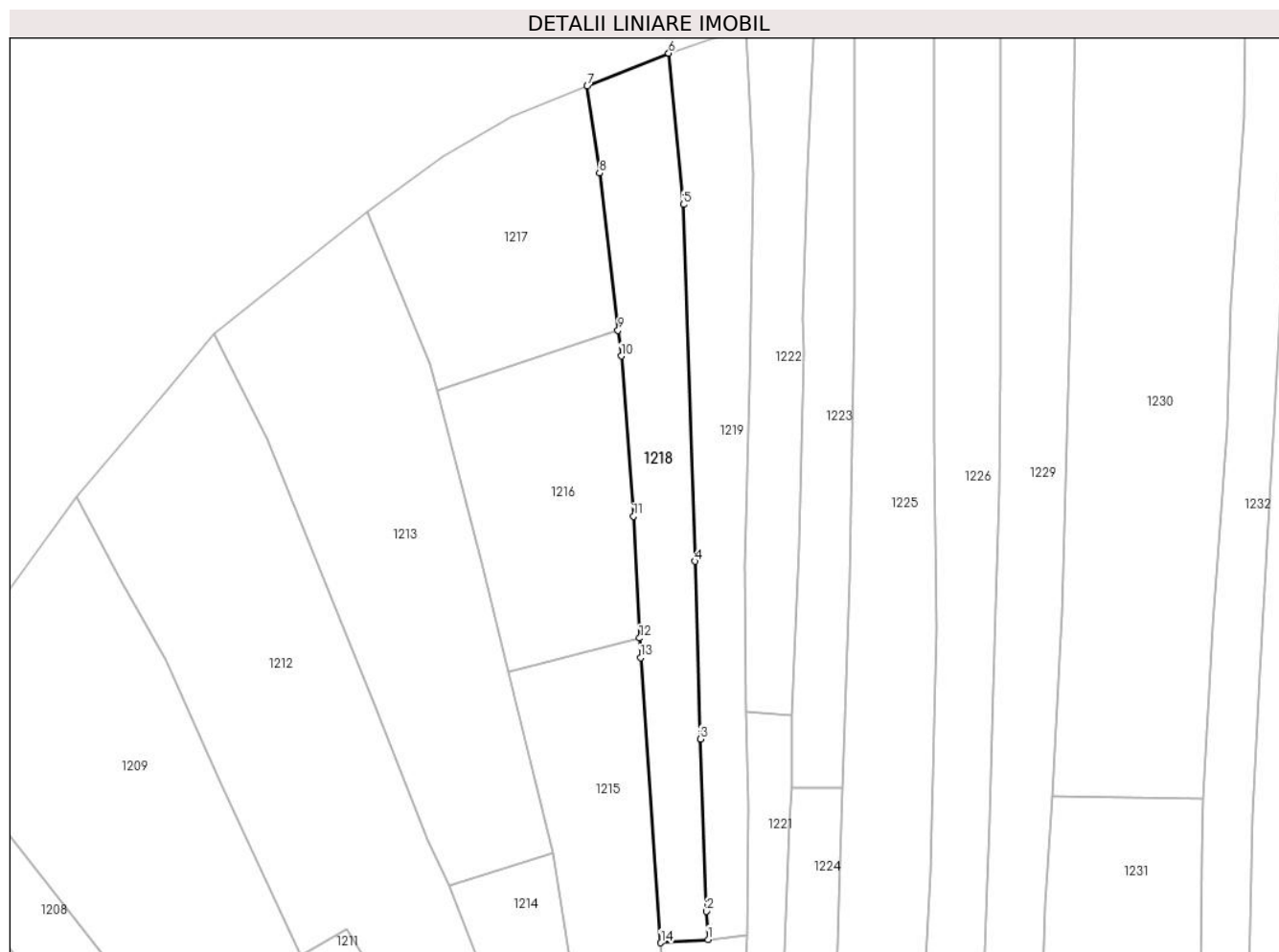
Inscrieri privind dezmembramintele dreptului de proprietate, drepturi reale de garanție și sarcini	Referințe
NU SUNT	

## Anexa Nr. 1 La Partea I

## Teren

Nr cadastral	Suprafața (mp)*	Observații / Referințe
	1.422	

\* Suprafața este determinată în planul de proiecție Stereo 70.



## Date referitoare la teren

Crt	Categorie folosință	Intravilan	Suprafața (mp)	Tarla	Parcelă	Nr. topo	Observații / Referințe
1	arabil	NU	1.422	-	-	-	

## Lungime Segmente

1) Valorile lungimilor segmentelor sunt obținute din proiecție în plan.

Punct început	X / Y	Punct sfârșit	X / Y	Lungime segment (** (m)
1	377.516,712 544.725,717	2	377.516,472 544.730,21	4.499
2	377.516,472 544.730,21	3	377.515,478 544.757,762	27.57
3	377.515,478 544.757,762	4	377.514,652 544.786,209	28.459
4	377.514,652 544.786,209	5	377.512,8 544.843,273	57.094
5	377.512,8 544.843,273	6	377.510,426 544.867,482	24.325

Punct început	X / Y	Punct sfârșit	X / Y	Lungime segment (** (m)
6	377.510,426 544.867,482	7	377.497,401 544.862,218	14.049
7	377.497,401 544.862,218	8	377.499,342 544.848,299	14.054
8	377.499,342 544.848,299	9	377.502,325 544.823,177	25.298
9	377.502,325 544.823,177	10	377.502,818 544.819,028	4.178
10	377.502,818 544.819,028	11	377.504,783 544.793,409	25.694
11	377.504,783 544.793,409	12	377.505,764 544.773,932	19.501
12	377.505,764 544.773,932	13	377.505,923 544.770,775	3.161
13	377.505,923 544.770,775	14	377.509,167 544.725,18	45.71
14	377.509,167 544.725,18	1	377.516,712 544.725,717	7.564

\*\* Lungimile segmentelor sunt determinate în planul de proiecție Stereo 70 și sunt rotunjite la 1 milimetru.

\*\*\* Distanța dintre puncte este formată din segmente cumulate ce sunt mai mici decât valoarea 1 milimetru.



**DATE DESPRE IMOBILUL NR. 1219**

Oficiul de Cadastru și Publicitate Imobiliară ALBA  
Biroul de Cadastru și Publicitate Imobiliară Campeni

**A. Partea I. Descrierea imobilului**

TEREN Extravilan

Adresa: Jud. Alba

Nr. Crt	Nr cadastral Nr. topografic	Suprafața* (mp)	Observații / Referințe
A1		1.308	Sector cadastral:63 Teren neimprejmit;

**B. Partea II. Proprietari și acte**

Inscrieri privitoare la dreptul de proprietate și alte drepturi reale		Referințe
<b>1 / 02/05/2024</b>		
Act Normativ nr. 7, din 13/03/1996 emis de PARLAMENTUL ROMÂNIEI;		
B1	Intabulare, drept de PROPRIETATE, dobândit prin Lege, cota actuala 1/1 1) NEIDENTIFICAT NEIDENTIFICAT	A1
<b>2 / 02/05/2024</b>		
Act Administrativ nr. 2209, din 30/04/2024 emis de COMUNA SĂLCIUA;		
B2	Se notează posesia faptică în favoarea lui 1) GHERMAN IOAN	A1

**C. Partea III. SARCINI .**

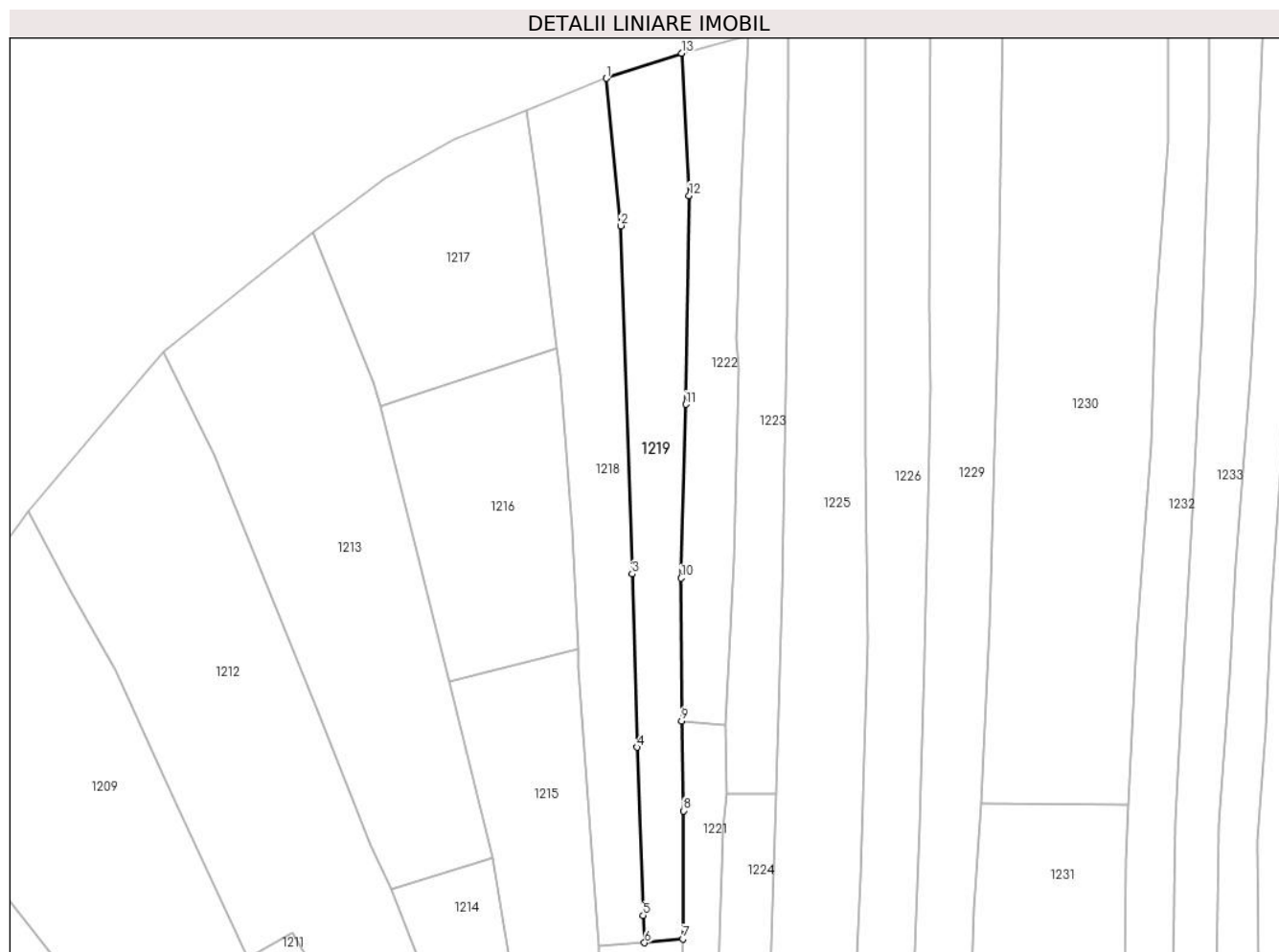
Inscrieri privind dezmembramintele dreptului de proprietate, drepturi reale de garanție și sarcini	Referințe
NU SUNT	

## Anexa Nr. 1 La Partea I

## Teren

Nr cadastral	Suprafața (mp)*	Observații / Referințe
	1.308	

\* Suprafața este determinată în planul de proiecție Stereo 70.



## Date referitoare la teren

Crt	Categorie folosință	Intra vilan	Suprafața (mp)	Tarla	Parcelă	Nr. topo	Observații / Referințe
1	arabil	NU	1.308	-	-	-	

## Lungime Segmente

1) Valorile lungimilor segmentelor sunt obținute din proiecție în plan.

Punct început	X / Y	Punct sfârșit	X / Y	Lungime segment (** (m)
1	377.510,426 544.867,482	2	377.512,8 544.843,273	24.325
2	377.512,8 544.843,273	3	377.514,652 544.786,209	57.094
3	377.514,652 544.786,209	4	377.515,478 544.757,762	28.459
4	377.515,478 544.757,762	5	377.516,472 544.730,21	27.57
5	377.516,472 544.730,21	6	377.516,712 544.725,717	4.499

Punct început	X / Y	Punct sfârșit	X / Y	Lungime segment (** (m)
6	377.516,712 544.725,717	7	377.522,983 544.726,326	6.301
7	377.522,983 544.726,326	8	377.523,087 544.747,352	21.026
8	377.523,087 544.747,352	9	377.522,784 544.762,092	14.743
9	377.522,784 544.762,092	10	377.522,695 544.785,518	23.426
10	377.522,695 544.785,518	11	377.523,467 544.814,023	28.515
11	377.523,467 544.814,023	12	377.524,023 544.848,231	34.213
12	377.524,023 544.848,231	13	377.522,771 544.871,579	23.381
13	377.522,771 544.871,579	1	377.510,426 544.867,482	13.006

\*\* Lungimile segmentelor sunt determinate în planul de proiecție Stereo 70 și sunt rotunjite la 1 milimetru.

\*\*\* Distanța dintre puncte este formată din segmente cumulate ce sunt mai mici decât valoarea 1 milimetru.





**DATE DESPRE IMOBILUL NR. 1220**

Oficiul de Cadastru și Publicitate Imobiliară ALBA  
Biroul de Cadastru și Publicitate Imobiliară Campeni

**A. Partea I. Descrierea imobilului**

TEREN Extravilan

Adresa: Jud. Alba

Nr. Crt	Nr cadastral Nr. topografic	Suprafața* (mp)	Observații / Referințe
A1		969	Sector cadastral:63 Teren neimprejmit;

**B. Partea II. Proprietari și acte**

Inscrieri privitoare la dreptul de proprietate și alte drepturi reale		Referințe
<b>1 / 02/05/2024</b>		
Act Normativ nr. 7, din 13/03/1996 emis de PARLAMENTUL ROMÂNIEI;		
B1	Intabulare, drept de PROPRIETATE, dobândit prin Lege, cota actuala 1/1 1) NEIDENTIFICAT NEIDENTIFICAT	A1
<b>2 / 02/05/2024</b>		
Act Administrativ nr. 2208, din 30/04/2024 emis de COMUNA SĂLCIUA;		
B2	Se notează posesia faptică în favoarea lui 1) PRAJA VALER-COSMIN	A1

**C. Partea III. SARCINI .**

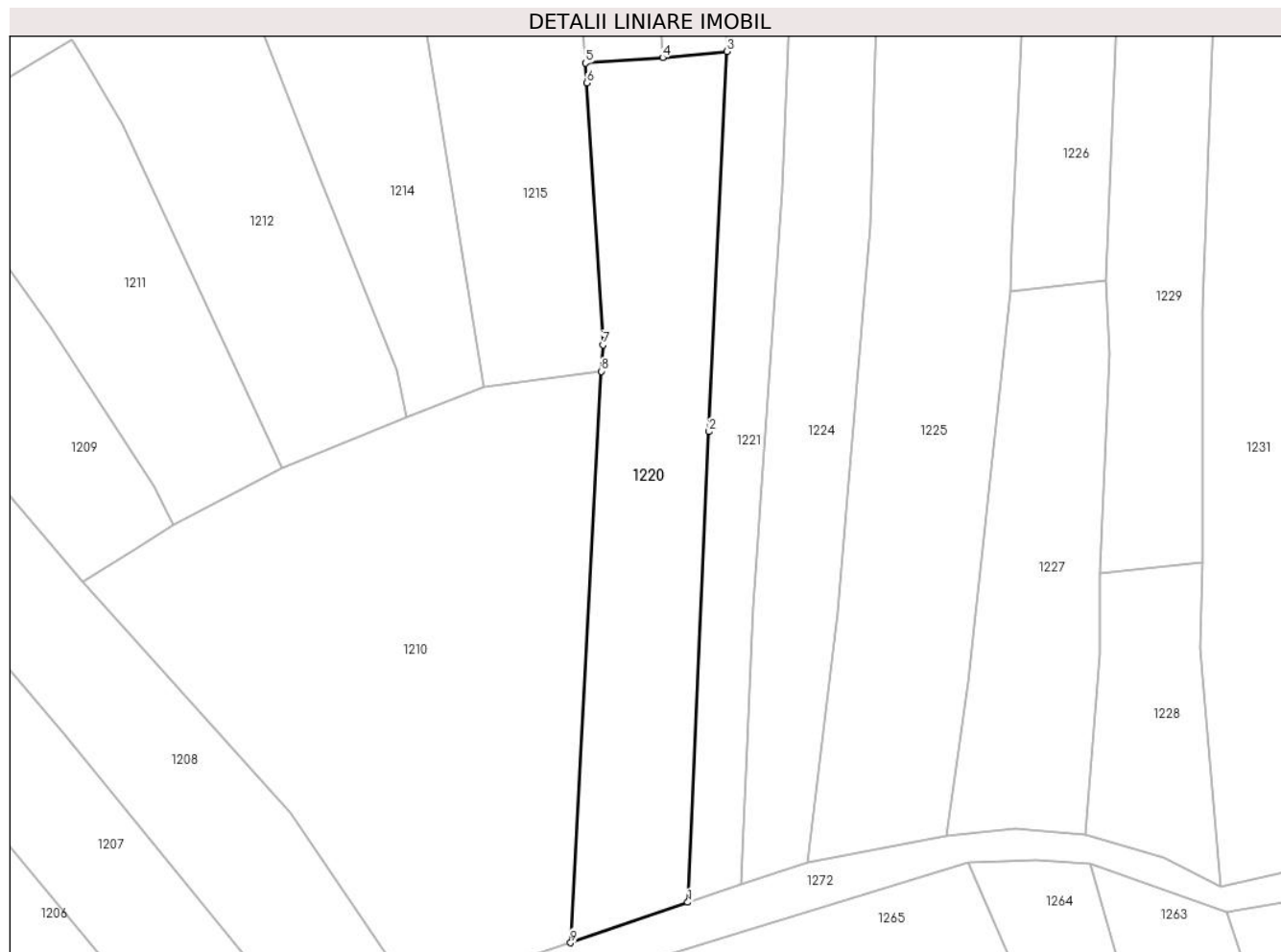
Inscrieri privind dezmembramintele dreptului de proprietate, drepturi reale de garanție și sarcini	Referințe
NU SUNT	

## Anexa Nr. 1 La Partea I

## Teren

Nr cadastral	Suprafața (mp)*	Observații / Referințe
	969	

\* Suprafața este determinată în planul de proiecție Stereo 70.



## Date referitoare la teren

Crt	Categorie folosință	Intra vilan	Suprafața (mp)	Tarla	Parcelă	Nr. topo	Observații / Referințe
1	arabil	NU	969	-	-	-	

## Lungime Segmente

1) Valorile lungimilor segmentelor sunt obținute din proiecție în plan.

Punct început	X / Y	Punct sfârșit	X / Y	Lungime segment (** (m)
1	377.519,186 544.643,092	2	377.521,26 544.689,134	46.088
2	377.521,26 544.689,134	3	377.522,983 544.726,326	37.232
3	377.522,983 544.726,326	4	377.516,712 544.725,717	6.301
4	377.516,712 544.725,717	5	377.509,167 544.725,18	7.564
5	377.509,167 544.725,18	6	377.509,305 544.723,247	1.938

Punct început	X / Y	Punct sfârșit	X / Y	Lungime segment (** (m)
6	377.509,305 544.723,247	7	377.510,864 544.697,618	25.676
7	377.510,864 544.697,618	8	377.510,711 544.695,032	2.591
8	377.510,711 544.695,032	9	377.507,717 544.639,131	55.981
9	377.507,717 544.639,131	1	377.519,186 544.643,092	12.134

\*\* Lungimile segmentelor sunt determinate în planul de proiecție Stereo 70 și sunt rotunjite la 1 milimetru.

\*\*\* Distanța dintre puncte este formată din segmente cumulate ce sunt mai mici decât valoarea 1 milimetru.



**DATE DESPRE IMOBILUL NR. 1221**

Oficiul de Cadastru și Publicitate Imobiliară ALBA  
Biroul de Cadastru și Publicitate Imobiliară Campeni

**A. Partea I. Descrierea imobilului**

TEREN Extravilan

Adresa: Jud. Alba

Nr. Crt	Nr cadastral Nr. topografic	Suprafața* (mp)	Observații / Referințe
A1		691	Sector cadastral:63 Teren neimprejmut;

**B. Partea II. Proprietari și acte**

Inscrieri privitoare la dreptul de proprietate și alte drepturi reale		Referințe
<b>1 / 30/04/2024</b>		
Act Normativ nr. 7, din 13/03/1996 emis de PARLAMENTUL ROMÂNIEI;		
B1	Intabulare, drept de PROPRIETATE, dobândit prin Lege, cota actuala 1/1 1) NEIDENTIFICAT NEIDENTIFICAT	A1
<b>2 / 30/04/2024</b>		
Act Administrativ nr. 2126, din 26/04/2024 emis de COMUNA SĂLCIUA;		
B2	Se notează posesia faptică în favoarea lui 1) HĂDĂRUGĂ AURELIAN	A1

**C. Partea III. SARCINI .**

Inscrieri privind dezmembramintele dreptului de proprietate, drepturi reale de garanție și sarcini	Referințe
NU SUNT	

## Anexa Nr. 1 La Partea I

## Teren

Nr cadastral	Suprafața (mp)*	Observații / Referințe
	691	

\* Suprafața este determinată în planul de proiecție Stereo 70.



## Date referitoare la teren

Crt	Categorie folosință	Intravilan	Suprafața (mp)	Tarla	Parcelă	Nr. topo	Observații / Referințe
1	arabil	NU	691	-	-	-	

## Lungime Segmente

1) Valorile lungimilor segmentelor sunt obținute din proiecție în plan.

Punct început	X / Y	Punct sfârșit	X / Y	Lungime segment (** (m)
1	377.530,088 544.761,519	2	377.522,784 544.762,092	7.326
2	377.522,784 544.762,092	3	377.523,087 544.747,352	14.743
3	377.523,087 544.747,352	4	377.522,983 544.726,326	21.026
4	377.522,983 544.726,326	5	377.521,26 544.689,134	37.232
5	377.521,26 544.689,134	6	377.519,186 544.643,092	46.088

Punct început	X / Y	Punct sfârșit	X / Y	Lungime segment (** (m)
6	377.519,186 544.643,092	7	377.524,368 544.644,817	5.462
7	377.524,368 544.644,817	8	377.525,579 544.672,012	27.222
8	377.525,579 544.672,012	9	377.528,453 544.712,638	40.728
9	377.528,453 544.712,638	10	377.529,674 544.744,359	31.744
10	377.529,674 544.744,359	11	377.530,18 544.750,045	5.708
11	377.530,18 544.750,045	1	377.530,088 544.761,519	11.474

\*\* Lungimile segmentelor sunt determinate în planul de proiecție Stereo 70 și sunt rotunjite la 1 milimetru.

\*\*\* Distanța dintre puncte este formată din segmente cumulate ce sunt mai mici decât valoarea 1 milimetru.





**DATE DESPRE IMOBILUL NR. 1222**

Oficiul de Cadastru și Publicitate Imobiliară ALBA  
Biroul de Cadastru și Publicitate Imobiliară Campeni

**A. Partea I. Descrierea imobilului**

TEREN Extravilan

Adresa: Jud. Alba

Nr. Crt	Nr cadastral Nr. topografic	Suprafața* (mp)	Observații / Referințe
A1		962	Sector cadastral:63 Teren neimprejmut;

**B. Partea II. Proprietari și acte**

Inscrieri privitoare la dreptul de proprietate și alte drepturi reale		Referințe
<b>1 / 30/04/2024</b>		
Act Normativ nr. 7, din 13/03/1996 emis de PARLAMENTUL ROMÂNIEI;		
B1	Intabulare, drept de PROPRIETATE, dobândit prin Lege, cota actuala 1/1 1) NEIDENTIFICAT NEIDENTIFICAT	A1
<b>2 / 30/04/2024</b>		
Act Administrativ nr. 2129, din 26/04/2024 emis de COMUNA SĂLCIUA;		
B2	Se notează posesia faptică în favoarea lui 1) TODORAN VASILE	A1

**C. Partea III. SARCINI .**

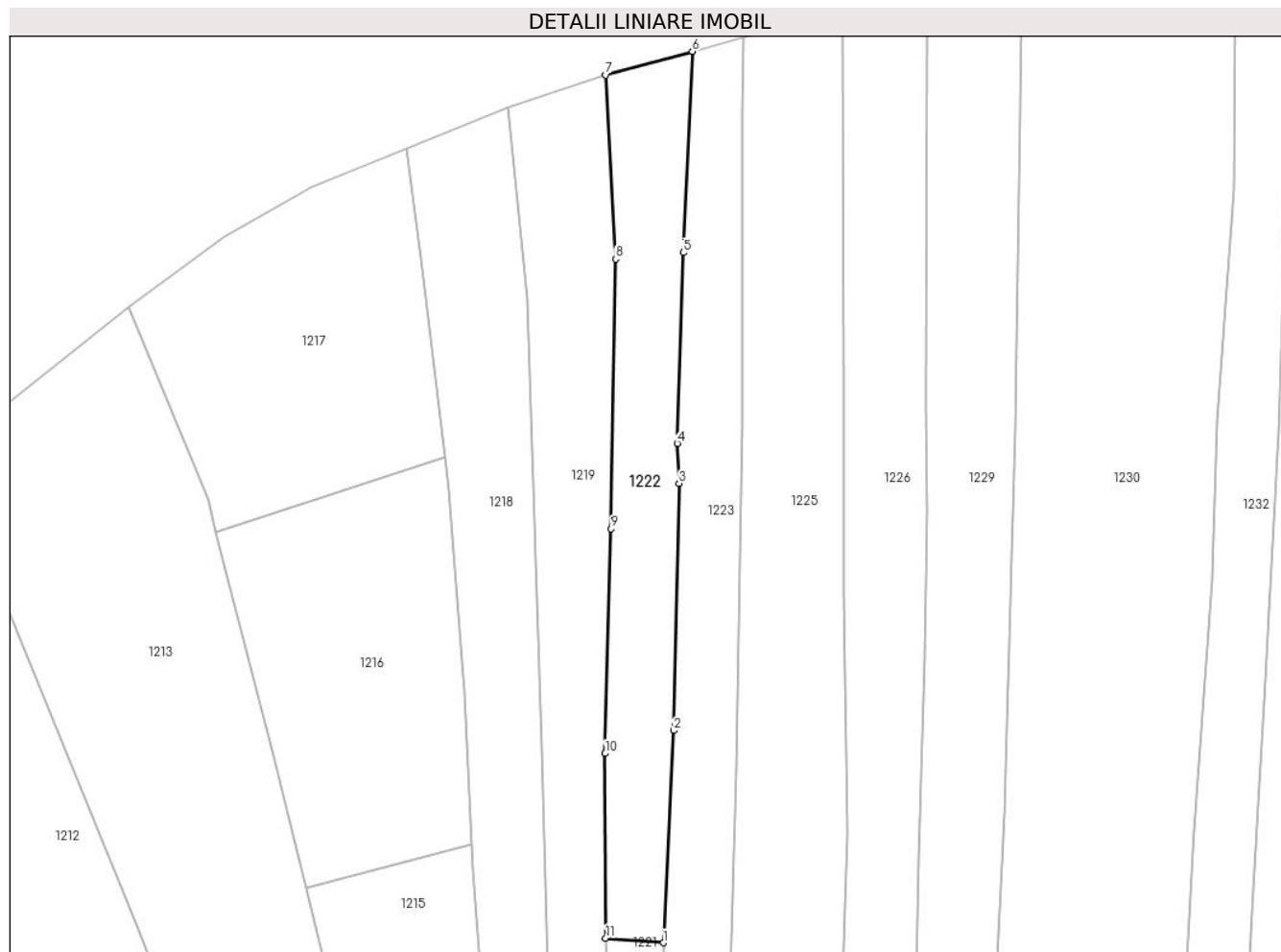
Inscrieri privind dezmembramintele dreptului de proprietate, drepturi reale de garanție și sarcini	Referințe
NU SUNT	

## Anexa Nr. 1 La Partea I

## Teren

Nr cadastral	Suprafața (mp)*	Observații / Referințe
	962	

\* Suprafața este determinată în planul de proiecție Stereo 70.



## Date referitoare la teren

Crt	Categorie folosință	Intravilan	Suprafața (mp)	Tarla	Parcelă	Nr. topo	Observații / Referințe
1	arabil	NU	962	-	-	-	

## Lungime Segmente

1) Valorile lungimilor segmentelor sunt obținute din proiecție în plan.

Punct început	X / Y	Punct sfârșit	X / Y	Lungime segment (** (m)
1	377.530,088 544.761,519	2	377.531,379 544.788,431	26.943
2	377.531,379 544.788,431	3	377.532,099 544.819,78	31.357
3	377.532,099 544.819,78	4	377.531,847 544.824,87	5.096
4	377.531,847 544.824,87	5	377.532,602 544.849,062	24.204
5	377.532,602 544.849,062	6	377.533,765 544.874,567	25.531

Punct început	X / Y	Punct sfârșit	X / Y	Lungime segment (** (m)
6	377.533,765 544.874,567	7	377.522,771 544.871,579	11.393
7	377.522,771 544.871,579	8	377.524,023 544.848,231	23.381
8	377.524,023 544.848,231	9	377.523,467 544.814,023	34.213
9	377.523,467 544.814,023	10	377.522,695 544.785,518	28.515
10	377.522,695 544.785,518	11	377.522,784 544.762,092	23.426
11	377.522,784 544.762,092	1	377.530,088 544.761,519	7.326

\*\* Lungimile segmentelor sunt determinate în planul de proiecție Stereo 70 și sunt rotunjite la 1 milimetru.

\*\*\* Distanța dintre puncte este formată din segmente cumulate ce sunt mai mici decât valoarea 1 milimetru.



**DATE DESPRE IMOBILUL NR. 1223**

Oficiul de Cadastru și Publicitate Imobiliară ALBA  
Biroul de Cadastru și Publicitate Imobiliară Campeni

**A. Partea I. Descrierea imobilului**

TEREN Extravilan

Adresa: Jud. Alba

Nr. Crt	Nr cadastral Nr. topografic	Suprafața* (mp)	Observații / Referințe
A1		987	Sector cadastral:63 Teren neimprejmut;

**B. Partea II. Proprietari și acte**

Inscrieri privitoare la dreptul de proprietate și alte drepturi reale		Referințe
<b>1 / 02/05/2024</b>		
Act Normativ nr. 7, din 13/03/1996 emis de PARLAMENTUL ROMÂNIEI;		
B1	Intabulare, drept de PROPRIETATE, dobândit prin Lege, cota actuala 1/1 1) NEIDENTIFICAT NEIDENTIFICAT	A1
<b>2 / 02/05/2024</b>		
Act Administrativ nr. 2240, din 30/04/2024 emis de COMUNA SĂLCIUA;		
B2	Se notează posesia faptică în favoarea lui 1) POPEIU VICTOR	A1

**C. Partea III. SARCINI .**

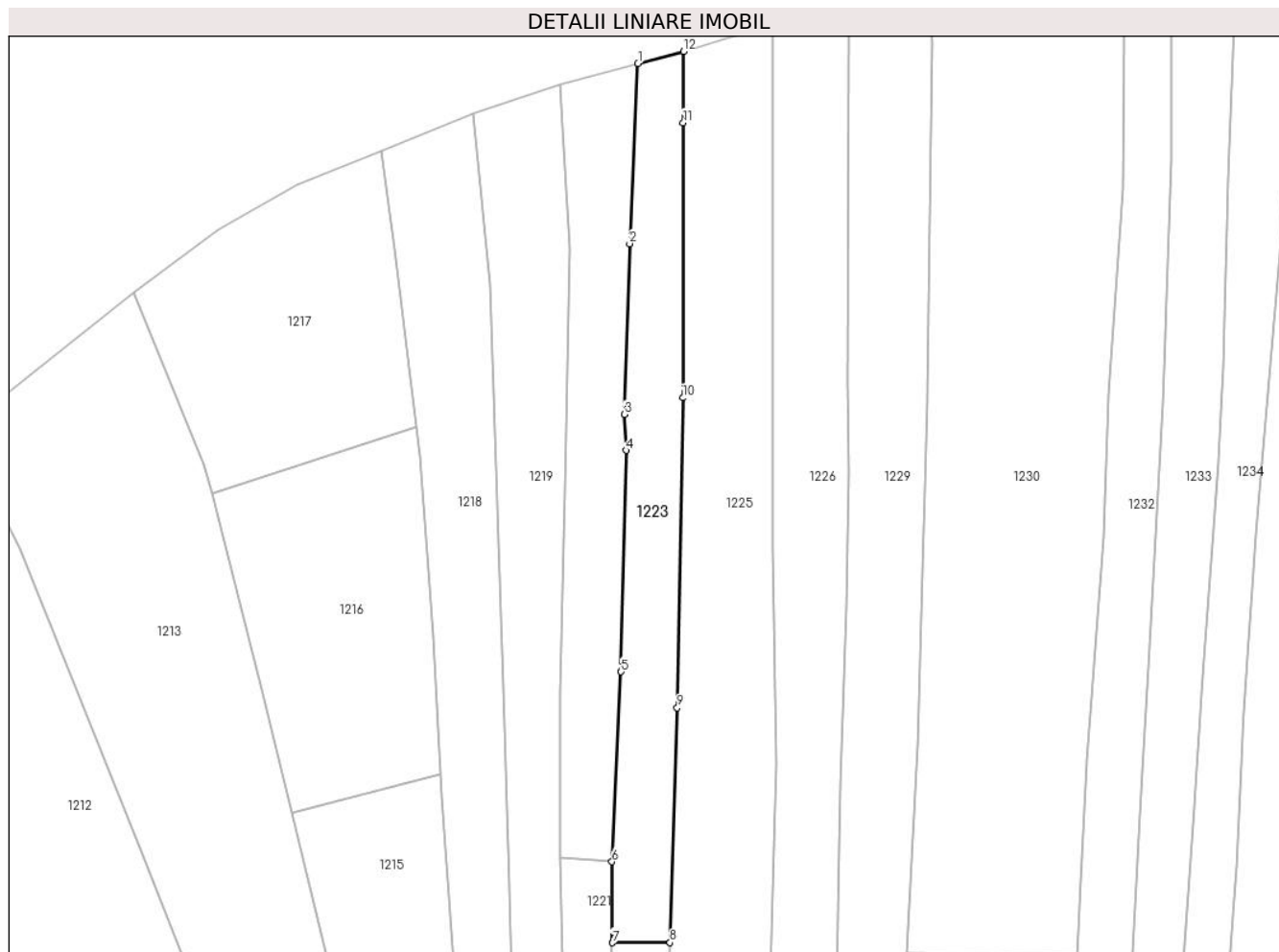
Inscrieri privind dezmembramintele dreptului de proprietate, drepturi reale de garanție și sarcini	Referințe
NU SUNT	

## Anexa Nr. 1 La Partea I

## Teren

Nr cadastral	Suprafața (mp)*	Observații / Referințe
	987	

\* Suprafața este determinată în planul de proiecție Stereo 70.



## Date referitoare la teren

Crt	Categorie folosință	Intravilan	Suprafața (mp)	Tarla	Parcelă	Nr. topo	Observații / Referințe
1	arabil	NU	987	-	-	-	

## Lungime Segmente

1) Valorile lungimilor segmentelor sunt obținute din proiecție în plan.

Punct început	X / Y	Punct sfârșit	X / Y	Lungime segment (** (m)
1	377.533,765 544.874,567	2	377.532,602 544.849,062	25.531
2	377.532,602 544.849,062	3	377.531,847 544.824,87	24.204
3	377.531,847 544.824,87	4	377.532,099 544.819,78	5.096
4	377.532,099 544.819,78	5	377.531,379 544.788,431	31.357
5	377.531,379 544.788,431	6	377.530,088 544.761,519	26.943

Punct început	X / Y	Punct sfârșit	X / Y	Lungime segment (** (m)
6	377.530,088 544.761,519	7	377.530,18 544.750,045	11.474
7	377.530,18 544.750,045	8	377.538,314 544.750,054	8.134
8	377.538,314 544.750,054	9	377.539,349 544.783,325	33.287
9	377.539,349 544.783,325	10	377.540,123 544.827,221	43.903
10	377.540,123 544.827,221	11	377.540,192 544.866,202	38.981
11	377.540,192 544.866,202	12	377.540,217 544.876,292	10.09
12	377.540,217 544.876,292	1	377.533,765 544.874,567	6.678

\*\* Lungimile segmentelor sunt determinate în planul de proiecție Stereo 70 și sunt rotunjite la 1 milimetru.

\*\*\* Distanța dintre puncte este formată din segmente cumulate ce sunt mai mici decât valoarea 1 milimetru.





**DATE DESPRE IMOBILUL NR. 1224**

Oficiul de Cadastru și Publicitate Imobiliară ALBA  
Biroul de Cadastru și Publicitate Imobiliară Campeni

**A. Partea I. Descrierea imobilului**

TEREN Extravilan

Adresa: Jud. Alba

Nr. Crt	Nr cadastral Nr. topografic	Suprafața* (mp)	Observații / Referințe
A1		860	Sector cadastral:63 Teren neimprejmit;

**B. Partea II. Proprietari și acte**

Inscrieri privitoare la dreptul de proprietate și alte drepturi reale		Referințe
<b>1 / 30/04/2024</b>		
Act Normativ nr. 7, din 13/03/1996 emis de PARLAMENTUL ROMÂNIEI;		
B1	Intabulare, drept de PROPRIETATE, dobândit prin Lege, cota actuala 1/1 1) NEIDENTIFICAT NEIDENTIFICAT	A1
<b>2 / 30/04/2024</b>		
Act Administrativ nr. 2122, din 26/04/2024 emis de COMUNA SĂLCIUA;		
B2	Se notează posesia faptică în favoarea lui 1) CODREA VASILE	A1

**C. Partea III. SARCINI .**

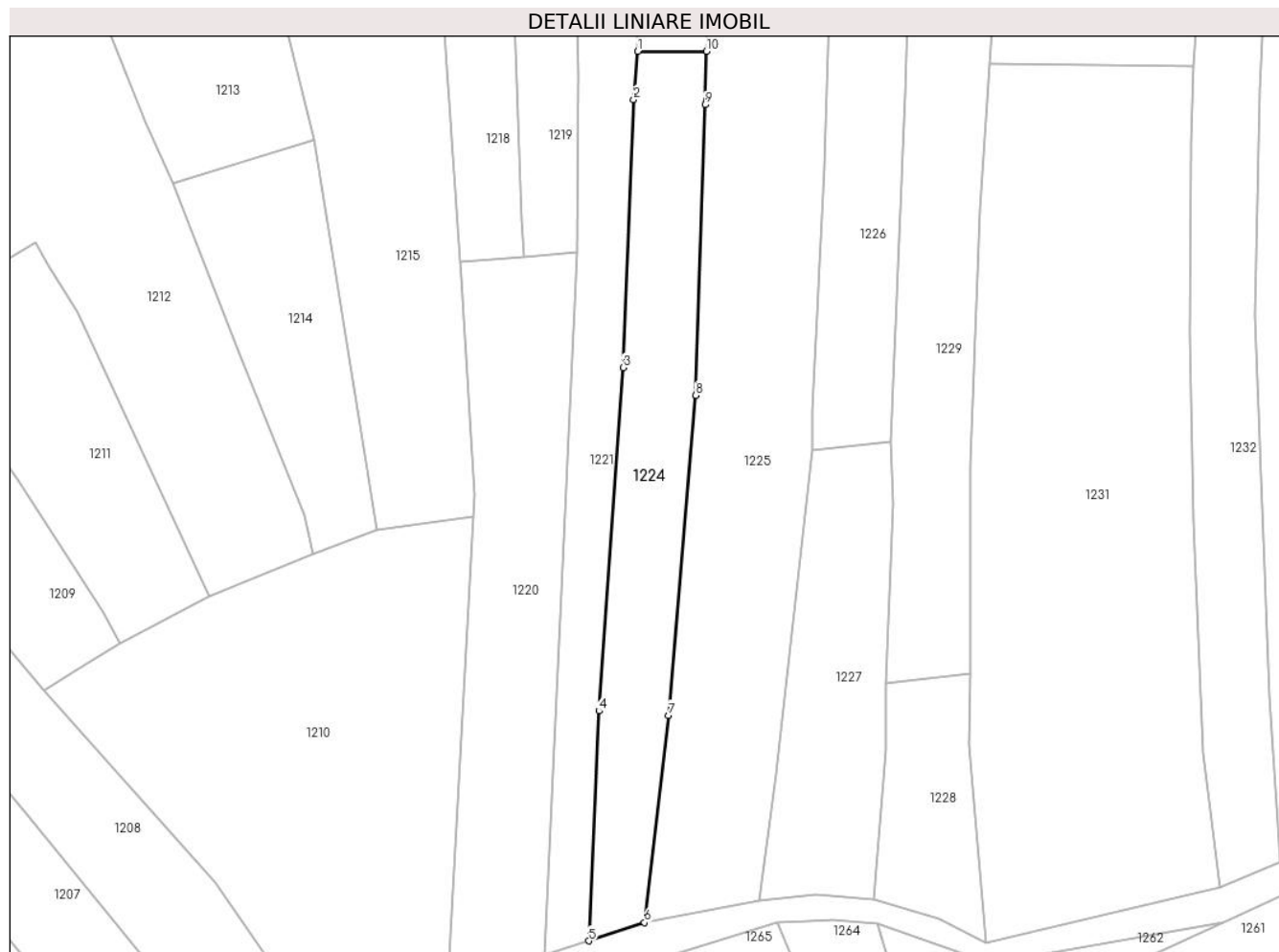
Inscrieri privind dezmembramintele dreptului de proprietate, drepturi reale de garanție și sarcini	Referințe
NU SUNT	

## Anexa Nr. 1 La Partea I

## Teren

Nr cadastral	Suprafața (mp)*	Observații / Referințe
	860	

\* Suprafața este determinată în planul de proiecție Stereo 70.



## Date referitoare la teren

Crt	Categorie folosință	Intravilan	Suprafața (mp)	Tarla	Parcelă	Nr. topo	Observații / Referințe
1	arabil	NU	860	-	-	-	

## Lungime Segmente

1) Valorile lungimilor segmentelor sunt obținute din proiecție în plan.

Punct început	X / Y	Punct sfârșit	X / Y	Lungime segment (** (m)
1	377.530,18 544.750,045	2	377.529,674 544.744,359	5.708
2	377.529,674 544.744,359	3	377.528,453 544.712,638	31.744
3	377.528,453 544.712,638	4	377.525,579 544.672,012	40.728
4	377.525,579 544.672,012	5	377.524,368 544.644,817	27.222
5	377.524,368 544.644,817	6	377.530,956 544.646,986	6.935

Punct început	X / Y	Punct sfârșit	X / Y	Lungime segment (** (m)
6	377.530,956 544.646,986	7	377.533,838 544.671,507	24.69
7	377.533,838 544.671,507	8	377.537,045 544.709,358	37.987
8	377.537,045 544.709,358	9	377.538,129 544.743,734	34.393
9	377.538,129 544.743,734	10	377.538,314 544.750,054	6.323
10	377.538,314 544.750,054	1	377.530,18 544.750,045	8.134

\*\* Lungimile segmentelor sunt determinate în planul de proiecție Stereo 70 și sunt rotunjite la 1 milimetru.

\*\*\* Distanța dintre puncte este formată din segmente cumulate ce sunt mai mici decât valoarea 1 milimetru.



**DATE DESPRE IMOBILUL NR. 1225**

Oficiul de Cadastru și Publicitate Imobiliară ALBA  
Biroul de Cadastru și Publicitate Imobiliară Campeni

**A. Partea I. Descrierea imobilului**

TEREN Extravilan

Adresa: Jud. Alba

Nr. Crt	Nr cadastral Nr. topografic	Suprafața* (mp)	Observații / Referințe
A1		3.127	Sector cadastral:63 Teren neimprejmit;

**B. Partea II. Proprietari și acte**

Inscrieri privitoare la dreptul de proprietate și alte drepturi reale		Referințe
<b>1 / 02/05/2024</b>		
Act Normativ nr. 7, din 13/03/1996 emis de PARLAMENTUL ROMÂNIEI;		
B1	Intabulare, drept de PROPRIETATE, dobândit prin Lege, cota actuala 1/1 1) NEIDENTIFICAT NEIDENTIFICAT	A1
<b>2 / 02/05/2024</b>		
Act Administrativ nr. 2212, din 30/04/2024 emis de COMUNA SĂLCIUA;		
B2	Se notează posesia faptică în favoarea lui 1) MARTA VALER	A1

**C. Partea III. SARCINI .**

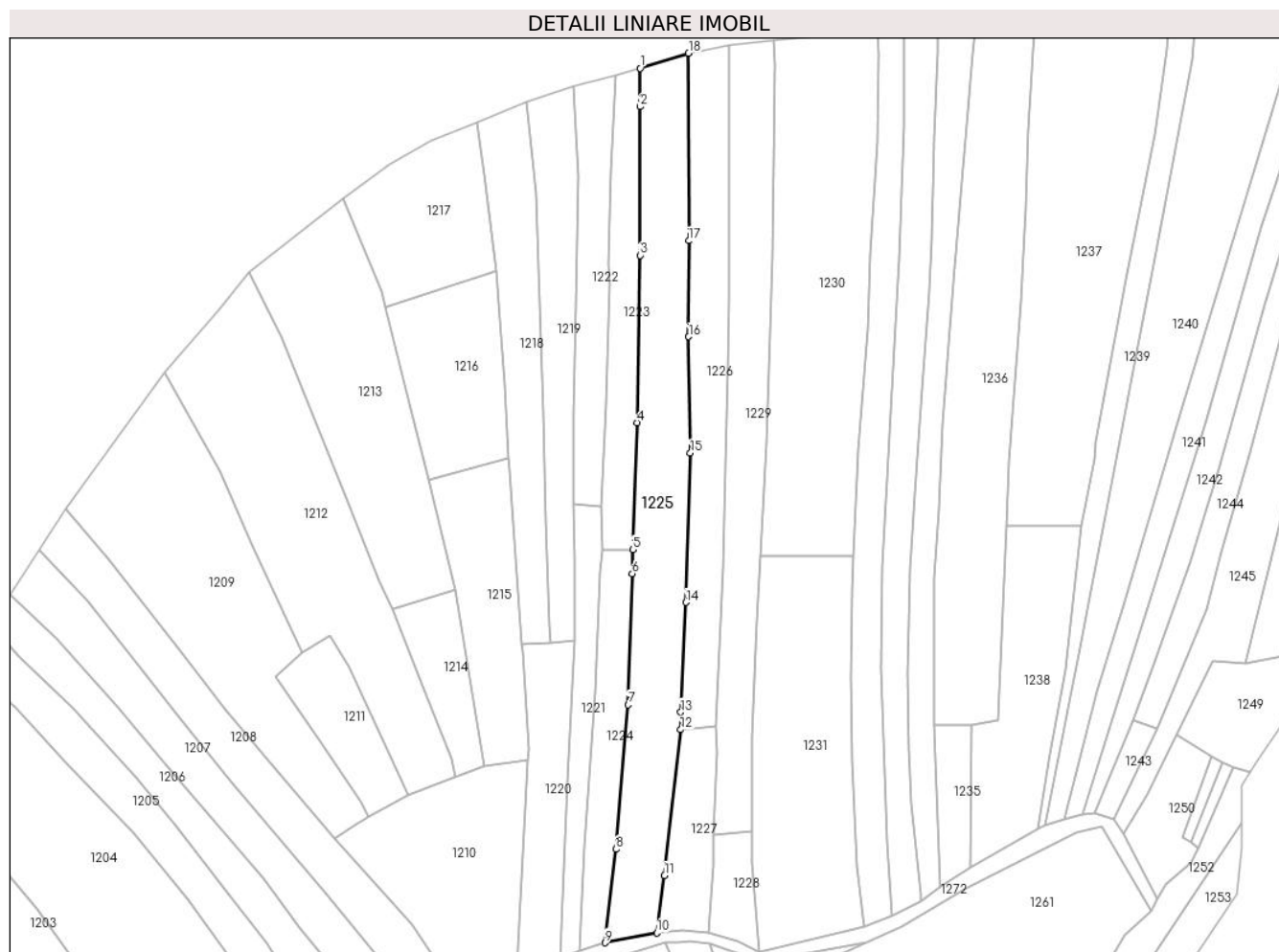
Inscrieri privind dezmembramintele dreptului de proprietate, drepturi reale de garanție și sarcini	Referințe
NU SUNT	

## Anexa Nr. 1 La Partea I

## Teren

Nr cadastral	Suprafața (mp)*	Observații / Referințe
	3.127	

\* Suprafața este determinată în planul de proiecție Stereo 70.



## Date referitoare la teren

Crt	Categorie folosință	Intra vilan	Suprafața (mp)	Tarla	Parcelă	Nr. topo	Observații / Referințe
1	arabil	NU	3.127	-	-	-	

## Lungime Segmente

1) Valorile lungimilor segmentelor sunt obținute din proiecție în plan.

Punct început	X / Y	Punct sfârșit	X / Y	Lungime segment (** (m)
1	377.540,217 544.876,292	2	377.540,192 544.866,202	10.09
2	377.540,192 544.866,202	3	377.540,123 544.827,221	38.981
3	377.540,123 544.827,221	4	377.539,349 544.783,325	43.903
4	377.539,349 544.783,325	5	377.538,314 544.750,054	33.287
5	377.538,314 544.750,054	6	377.538,129 544.743,734	6.323

Punct început	X / Y	Punct sfârșit	X / Y	Lungime segment (** (m)
6	377.538,129 544.743,734	7	377.537,045 544.709,358	34.393
7	377.537,045 544.709,358	8	377.533,838 544.671,507	37.987
8	377.533,838 544.671,507	9	377.530,956 544.646,986	24.69
9	377.530,956 544.646,986	10	377.544,569 544.649,575	13.857
10	377.544,569 544.649,575	11	377.546,593 544.664,614	15.175
11	377.546,593 544.664,614	12	377.550,8 544.702,835	38.452
12	377.550,8 544.702,835	13	377.550,868 544.707,457	4.623
13	377.550,868 544.707,457	14	377.552,242 544.736,268	28.844
14	377.552,242 544.736,268	15	377.553,392 544.775,42	39.169
15	377.553,392 544.775,42	16	377.552,933 544.805,896	30.479
16	377.552,933 544.805,896	17	377.552,949 544.831,043	25.147
17	377.552,949 544.831,043	18	377.552,912 544.880,222	49.18
18	377.552,912 544.880,222	1	377.540,217 544.876,292	13.29

\*\* Lungimile segmentelor sunt determinate în planul de proiecție Stereo 70 și sunt rotunjite la 1 milimetru.

\*\*\* Distanța dintre puncte este formată din segmente cumulate ce sunt mai mici decât valoarea 1 milimetru.





**DATE DESPRE IMOBILUL NR. 1226**

Oficiul de Cadastru și Publicitate Imobiliară ALBA  
Biroul de Cadastru și Publicitate Imobiliară Campeni

**A. Partea I. Descrierea imobilului**

TEREN Extravilan

Adresa: Jud. Alba

Nr. Crt	Nr cadastral Nr. topografic	Suprafața* (mp)	Observații / Referințe
A1		1.772	Sector cadastral:63 Teren neimprejmut;

**B. Partea II. Proprietari și acte**

Inscrieri privitoare la dreptul de proprietate și alte drepturi reale	Referințe
<b>1 / 02/05/2024</b>	
Act Normativ nr. 7, din 13/03/1996 emis de PARLAMENTUL ROMÂNIEI;	
B1	A1
Intabulare, drept de PROPRIETATE, dobândit prin Lege, cota actuala 1/1	
1) NEIDENTIFICAT NEIDENTIFICAT	
<b>2 / 02/05/2024</b>	
Act Administrativ nr. 2229, din 30/04/2024 emis de COMUNA SĂLCIUA;	
B2	A1
Se notează posesia faptică în favoarea lui	
1) MARTA DOREL	

**C. Partea III. SARCINI .**

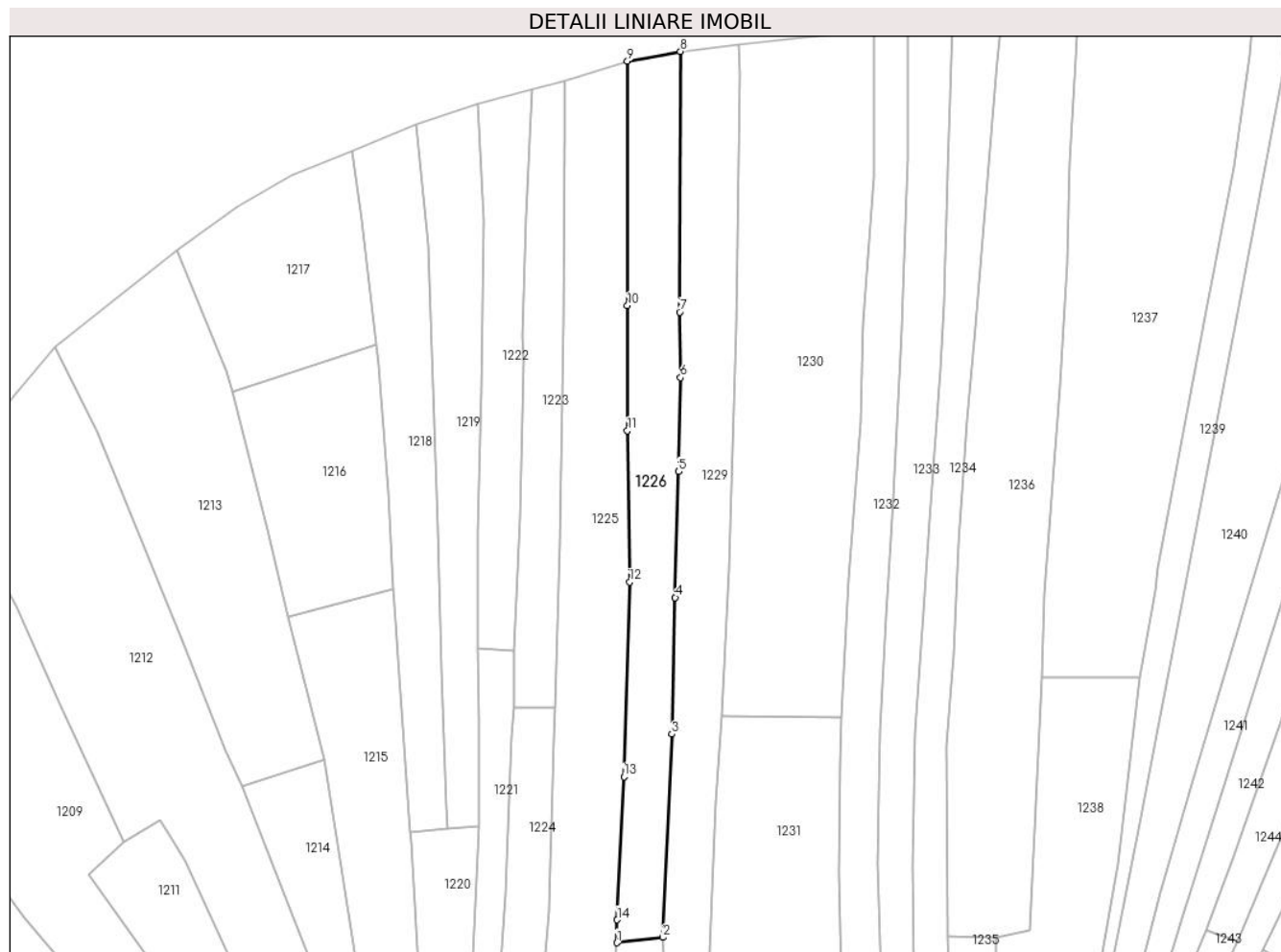
Inscrieri privind dezmembramintele dreptului de proprietate, drepturi reale de garanție și sarcini	Referințe
NU SUNT	

## Anexa Nr. 1 La Partea I

## Teren

Nr cadastral	Suprafața (mp)*	Observații / Referințe
	1.772	

\* Suprafața este determinată în planul de proiecție Stereo 70.



## Date referitoare la teren

Crt	Categorie folosință	Intravilan	Suprafața (mp)	Tarla	Parcelă	Nr. topo	Observații / Referințe
1	arabil	NU	1.772	-	-	-	

## Lungime Segmente

1) Valorile lungimilor segmentelor sunt obținute din proiecție în plan.

Punct început	X / Y	Punct sfârșit	X / Y	Lungime segment (** (m)
1	377.550,8 544.702,835	2	377.560,089 544.703,905	9.35
2	377.560,089 544.703,905	3	377.561,895 544.744,832	40.967
3	377.561,895 544.744,832	4	377.562,559 544.772,295	27.471
4	377.562,559 544.772,295	5	377.563,259 544.797,634	25.349
5	377.563,259 544.797,634	6	377.563,633 544.816,573	18.943

Punct început	X / Y	Punct sfârșit	X / Y	Lungime segment (** (m)
6	377.563,633 544.816,573	7	377.563,459 544.829,743	13.171
7	377.563,459 544.829,743	8	377.563,609 544.882,184	52.441
8	377.563,609 544.882,184	9	377.552,912 544.880,222	10.875
9	377.552,912 544.880,222	10	377.552,949 544.831,043	49.18
10	377.552,949 544.831,043	11	377.552,933 544.805,896	25.147
11	377.552,933 544.805,896	12	377.553,392 544.775,42	30.479
12	377.553,392 544.775,42	13	377.552,242 544.736,268	39.169
13	377.552,242 544.736,268	14	377.550,868 544.707,457	28.844
14	377.550,868 544.707,457	1	377.550,8 544.702,835	4.623

\*\* Lungimile segmentelor sunt determinate în planul de proiecție Stereo 70 și sunt rotunjite la 1 milimetru.

\*\*\* Distanța dintre puncte este formată din segmente cumulate ce sunt mai mici decât valoarea 1 milimetru.



**DATE DESPRE IMOBILUL NR. 1227**

Oficiul de Cadastru și Publicitate Imobiliară ALBA  
Biroul de Cadastru și Publicitate Imobiliară Campeni

**A. Partea I. Descrierea imobilului**

TEREN Extravilan

Adresa: Jud. Alba

Nr. Crt	Nr cadastral Nr. topografic	Suprafața* (mp)	Observații / Referințe
A1		625	Sector cadastral:63 Teren neimprejmut;

**B. Partea II. Proprietari și acte**

Inscrieri privitoare la dreptul de proprietate și alte drepturi reale	Referințe
<b>1 / 09/05/2024</b>	
Act Normativ nr. 7, din 13/03/1996 emis de PARLAMENTUL ROMÂNIEI;	
B1	A1
Intabulare, drept de PROPRIETATE, dobândit prin Lege, cota actuala 1/1	
1) NEIDENTIFICAT NEIDENTIFICAT	
<b>2 / 09/05/2024</b>	
Act Administrativ nr. 2298, din 08/05/2024 emis de COMUNA SĂLCIUA;	
B2	A1
Se notează posesia faptică în favoarea lui	
1) OLTEAN ANCA-MARIA	

**C. Partea III. SARCINI .**

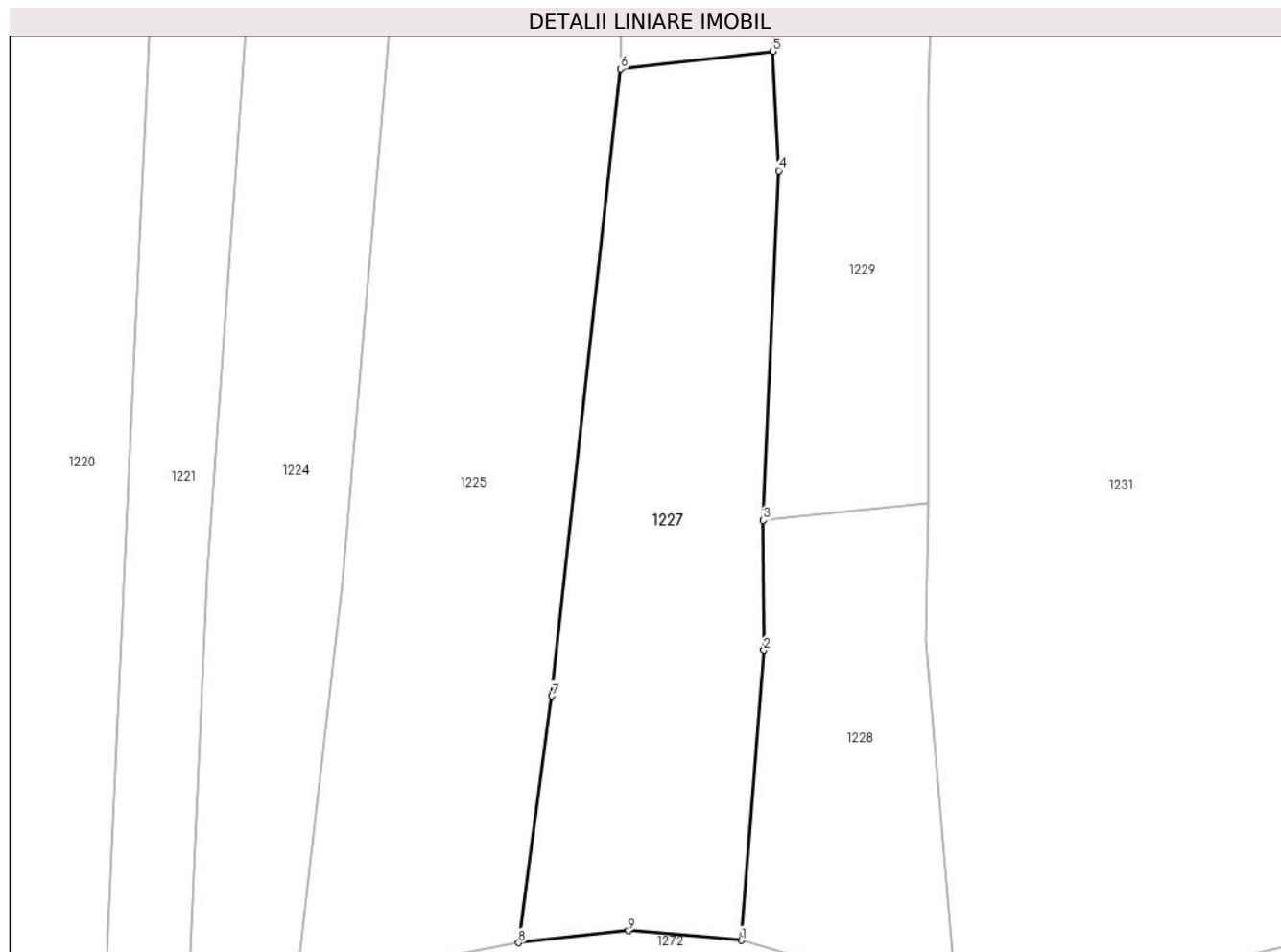
Inscrieri privind dezmembramintele dreptului de proprietate, drepturi reale de garanție și sarcini	Referințe
NU SUNT	

## Anexa Nr. 1 La Partea I

## Teren

Nr cadastral	Suprafața (mp)*	Observații / Referințe
	625	

\* Suprafața este determinată în planul de proiecție Stereo 70.



## Date referitoare la teren

Crt	Categorie folosință	Intra vilan	Suprafața (mp)	Tarla	Parcelă	Nr. topo	Observații / Referințe
1	arabil	NU	625	-	-	-	

## Lungime Segmente

1) Valorile lungimilor segmentelor sunt obținute din proiecție în plan.

Punct început	X / Y	Punct sfârșit	X / Y	Lungime segment (** (m)
1	377.558,153 544.649,723	2	377.559,529 544.667,421	17.752
2	377.559,529 544.667,421	3	377.559,491 544.675,32	7.899
3	377.559,491 544.675,32	4	377.560,433 544.696,649	21.35
4	377.560,433 544.696,649	5	377.560,089 544.703,905	7.264
5	377.560,089 544.703,905	6	377.550,8 544.702,835	9.35

Punct început	X / Y	Punct sfârșit	X / Y	Lungime segment (** (m)
6	377.550,8 544.702,835	7	377.546,593 544.664,614	38.452
7	377.546,593 544.664,614	8	377.544,569 544.649,575	15.175
8	377.544,569 544.649,575	9	377.551,275 544.650,312	6.747
9	377.551,275 544.650,312	1	377.558,153 544.649,723	6.903

\*\* Lungimile segmentelor sunt determinate în planul de proiecție Stereo 70 și sunt rotunjite la 1 milimetru.

\*\*\* Distanța dintre puncte este formată din segmente cumulate ce sunt mai mici decât valoarea 1 milimetru.





**DATE DESPRE IMOBILUL NR. 1228**

Oficiul de Cadastru și Publicitate Imobiliară ALBA  
Biroul de Cadastru și Publicitate Imobiliară Campeni

**A. Partea I. Descrierea imobilului**

TEREN Extravilan

Adresa: Jud. Alba

Nr. Crt	Nr cadastral Nr. topografic	Suprafața* (mp)	Observații / Referințe
A1		313	Sector cadastral:63 Teren neimprejmut;

**B. Partea II. Proprietari și acte**

Inscrieri privitoare la dreptul de proprietate și alte drepturi reale		Referințe
<b>1 / 30/04/2024</b>		
Act Normativ nr. 7, din 13/03/1996 emis de PARLAMENTUL ROMÂNIEI;		
B1	Intabulare, drept de PROPRIETATE, dobândit prin Lege, cota actuala 1/1 1) NEIDENTIFICAT NEIDENTIFICAT	A1
<b>2 / 30/04/2024</b>		
Act Administrativ nr. 2122, din 26/04/2024 emis de COMUNA SĂLCIUA;		
B2	Se notează posesia faptică în favoarea lui 1) CODREA VASILE	A1

**C. Partea III. SARCINI .**

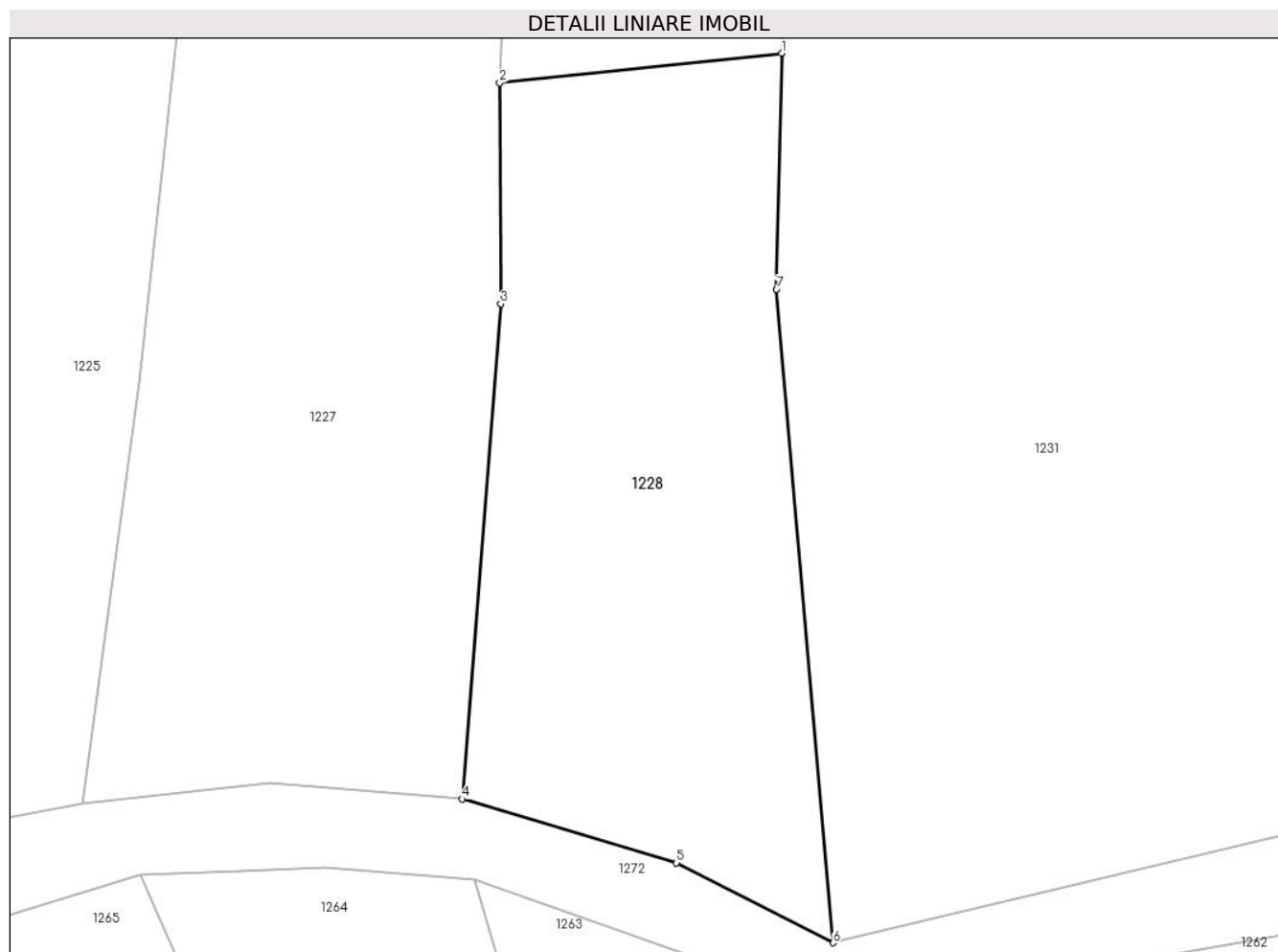
Inscrieri privind dezmembramintele dreptului de proprietate, drepturi reale de garanție și sarcini	Referințe
NU SUNT	

## Anexa Nr. 1 La Partea I

## Teren

Nr cadastral	Suprafața (mp)*	Observații / Referințe
	313	

\* Suprafața este determinată în planul de proiecție Stereo 70.



## Date referitoare la teren

Crt	Categorie folosință	Intravilan	Suprafața (mp)	Tarla	Parcelă	Nr. topo	Observații / Referințe
1	arabil	NU	313	-	-	-	

## Lungime Segmente

1) Valorile lungimilor segmentelor sunt obținute din proiecție în plan.

Punct început	X / Y	Punct sfârșit	X / Y	Lungime segment (** (m)
1	377.569,579 544.676,378	2	377.559,491 544.675,32	10.143
2	377.559,491 544.675,32	3	377.559,529 544.667,421	7.899
3	377.559,529 544.667,421	4	377.558,153 544.649,723	17.752
4	377.558,153 544.649,723	5	377.565,813 544.647,443	7.992
5	377.565,813 544.647,443	6	377.571,415 544.644,584	6.289

Punct început	X / Y	Punct sfârșit	X / Y	Lungime segment (** (m)
6	377.571,415 544.644,584	7	377.569,393 544.667,945	23.448
7	377.569,393 544.667,945	1	377.569,579 544.676,378	8.435

\*\* Lungimile segmentelor sunt determinate în planul de proiecție Stereo 70 și sunt rotunjite la 1 milimetru.

\*\*\* Distanța dintre puncte este formată din segmente cumulate ce sunt mai mici decât valoarea 1 milimetru.



**DATE DESPRE IMOBILUL NR. 1229**

Oficiul de Cadastru și Publicitate Imobiliară ALBA  
Biroul de Cadastru și Publicitate Imobiliară Campeni

**A. Partea I. Descrierea imobilului**

TEREN Extravilan

Adresa: Jud. Alba

Nr. Crt	Nr cadastral Nr. topografic	Suprafața* (mp)	Observații / Referințe
A1		2.178	Sector cadastral:63 Teren neimprejmut;

**B. Partea II. Proprietari și acte**

Inscrieri privitoare la dreptul de proprietate și alte drepturi reale		Referințe
<b>1 / 09/05/2024</b>		
Act Normativ nr. 7, din 13/03/1996 emis de PARLAMENTUL ROMÂNIEI;		
B1	Intabulare, drept de PROPRIETATE, dobândit prin Lege, cota actuala 1/1 1) NEIDENTIFICAT NEIDENTIFICAT	A1
<b>2 / 09/05/2024</b>		
Act Administrativ nr. 2341, din 09/05/2024 emis de COMUNA SĂLCIUA;		
B2	Se notează posesia faptică în favoarea lui 1) MACARIE ELENA	A1

**C. Partea III. SARCINI .**

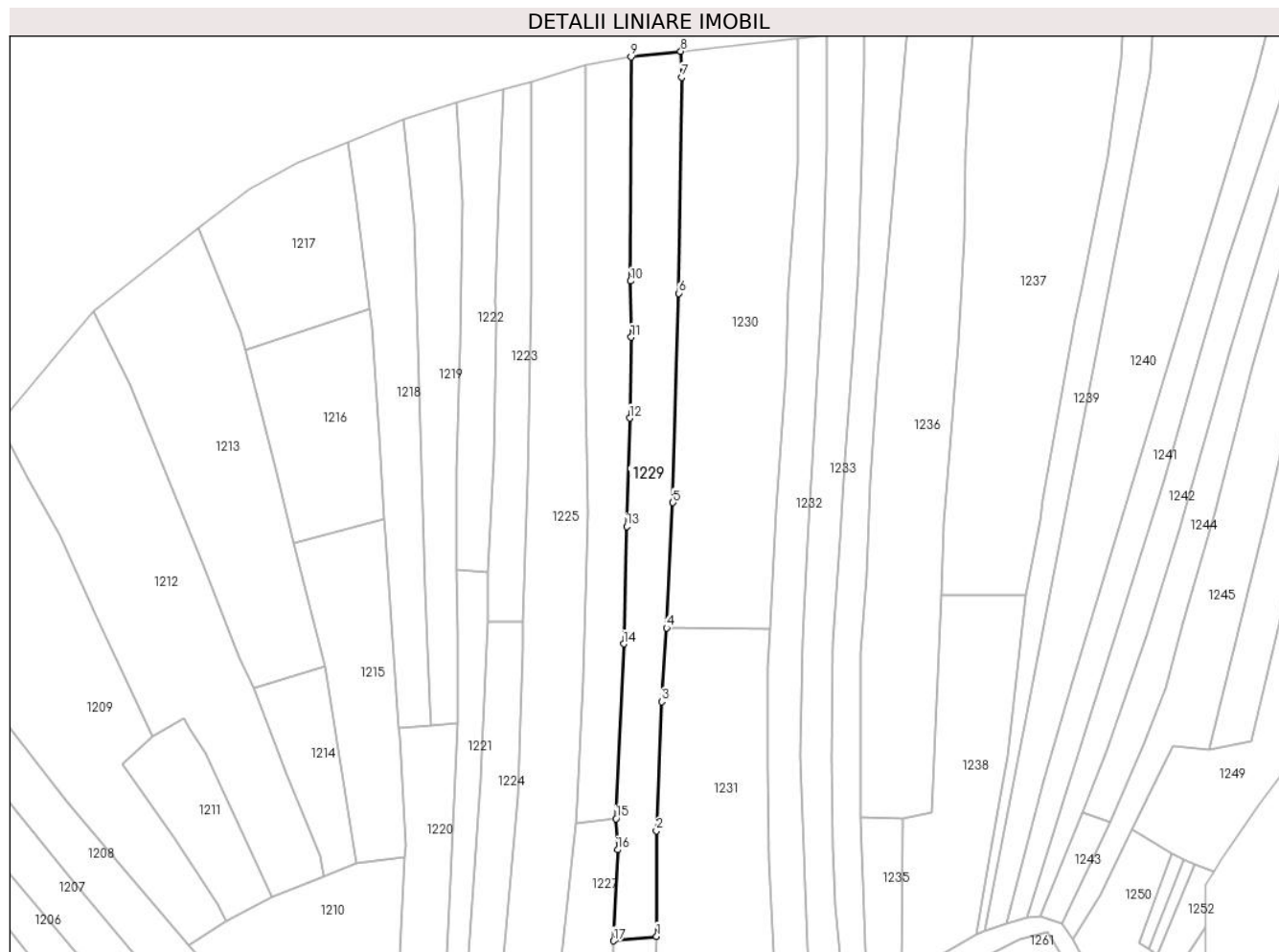
Inscrieri privind dezmembramintele dreptului de proprietate, drepturi reale de garanție și sarcini	Referințe
NU SUNT	

## Anexa Nr. 1 La Partea I

## Teren

Nr cadastral	Suprafața (mp)*	Observații / Referințe
	2.178	

\* Suprafața este determinată în planul de proiecție Stereo 70.



## Date referitoare la teren

Crt	Categorie folosință	Intravilan	Suprafața (mp)	Tarla	Parcelă	Nr. topo	Observații / Referințe
1	arabil	NU	2.178	-	-	-	

## Lungime Segmente

1) Valorile lungimilor segmentelor sunt obținute din proiecție în plan.

Punct început	X / Y	Punct sfârșit	X / Y	Lungime segment (** (m)
1	377.569,579 544.676,378	2	377.569,545 544.701,051	24.673
2	377.569,545 544.701,051	3	377.570,742 544.731,273	30.246
3	377.570,742 544.731,273	4	377.571,895 544.748,561	17.326
4	377.571,895 544.748,561	5	377.573,408 544.777,869	29.347
5	377.573,408 544.777,869	6	377.574,81 544.826,865	49.016

Punct început	X / Y	Punct sfârşit	X / Y	Lungime segment (** (m)
6	377.574,81 544.826,865	7	377.575,492 544.877,409	50.548
7	377.575,492 544.877,409	8	377.575,242 544.883,486	6.082
8	377.575,242 544.883,486	9	377.563,609 544.882,184	11.705
9	377.563,609 544.882,184	10	377.563,459 544.829,743	52.441
10	377.563,459 544.829,743	11	377.563,633 544.816,573	13.171
11	377.563,633 544.816,573	12	377.563,259 544.797,634	18.943
12	377.563,259 544.797,634	13	377.562,559 544.772,295	25.349
13	377.562,559 544.772,295	14	377.561,895 544.744,832	27.471
14	377.561,895 544.744,832	15	377.560,089 544.703,905	40.967
15	377.560,089 544.703,905	16	377.560,433 544.696,649	7.264
16	377.560,433 544.696,649	17	377.559,491 544.675,32	21.35
17	377.559,491 544.675,32	1	377.569,579 544.676,378	10.143

\*\* Lungimile segmentelor sunt determinate în planul de proiecție Stereo 70 și sunt rotunjite la 1 milimetru.

\*\*\* Distanța dintre puncte este formată din segmente cumulate ce sunt mai mici decât valoarea 1 milimetru.





**DATE DESPRE IMOBILUL NR. 1230**

Oficiul de Cadastru și Publicitate Imobiliară ALBA  
Biroul de Cadastru și Publicitate Imobiliară Campeni

**A. Partea I. Descrierea imobilului**

TEREN Extravilan

Adresa: Jud. Alba

Nr. Crt	Nr cadastral Nr. topografic	Suprafața* (mp)	Observații / Referințe
A1		3.507	Sector cadastral:63 Teren neimprejmuit;

**B. Partea II. Proprietari și acte**

Inscrieri privitoare la dreptul de proprietate și alte drepturi reale		Referințe
<b>1 / 09/05/2024</b>		
Act Normativ nr. 7, din 13/03/1996 emis de PARLAMENTUL ROMÂNIEI;		
B1	Intabulare, drept de PROPRIETATE, dobândit prin Lege, cota actuala 1/1 1) NEIDENTIFICAT NEIDENTIFICAT	A1
<b>2 / 09/05/2024</b>		
Act Administrativ nr. 2298, din 08/05/2024 emis de COMUNA SĂLCIUA;		
B2	Se notează posesia faptică în favoarea lui 1) OLTEAN ANCA-MARIA	A1

**C. Partea III. SARCINI .**

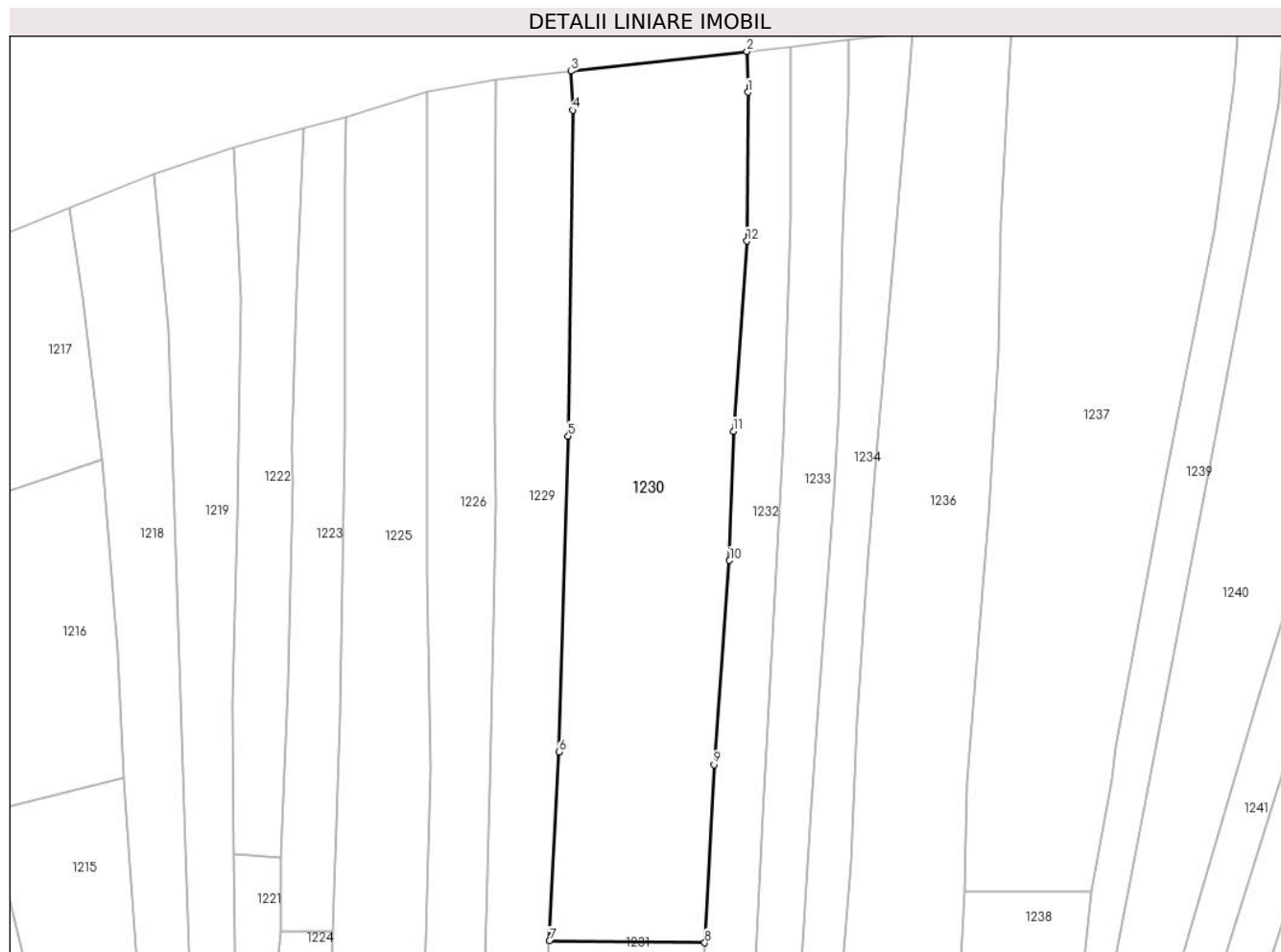
Inscrieri privind dezmembramintele dreptului de proprietate, drepturi reale de garanție și sarcini	Referințe
NU SUNT	

## Anexa Nr. 1 La Partea I

## Teren

Nr cadastral	Suprafața (mp)*	Observații / Referințe
	3.507	

\* Suprafața este determinată în planul de proiecție Stereo 70.



## Date referitoare la teren

Crt	Categorie folosință	Intravilan	Suprafața (mp)	Tarla	Parcelă	Nr. topo	Observații / Referințe
1	arabil	NU	3.507	-	-	-	

## Lungime Segmente

1) Valorile lungimilor segmentelor sunt obținute din proiecție în plan.

Punct început	X / Y	Punct sfârșit	X / Y	Lungime segment (** (m)
1	377.602,725 544.880,201	2	377.602,557 544.886,542	6.343
2	377.602,557 544.886,542	3	377.575,242 544.883,486	27.486
3	377.575,242 544.883,486	4	377.575,492 544.877,409	6.082
4	377.575,492 544.877,409	5	377.574,81 544.826,865	50.548
5	377.574,81 544.826,865	6	377.573,408 544.777,869	49.016

Punct început	X / Y	Punct sfârșit	X / Y	Lungime segment (** (m)
6	377.573,408 544.777,869	7	377.571,895 544.748,561	29.347
7	377.571,895 544.748,561	8	377.596,022 544.748,267	24.129
8	377.596,022 544.748,267	9	377.597,449 544.775,888	27.658
9	377.597,449 544.775,888	10	377.599,866 544.807,564	31.768
10	377.599,866 544.807,564	11	377.600,467 544.827,596	20.041
11	377.600,467 544.827,596	12	377.602,55 544.857,111	29.588
12	377.602,55 544.857,111	1	377.602,725 544.880,201	23.091

\*\* Lungimile segmentelor sunt determinate în planul de proiecție Stereo 70 și sunt rotunjite la 1 milimetru.

\*\*\* Distanța dintre puncte este formată din segmente cumulate ce sunt mai mici decât valoarea 1 milimetru.



**DATE DESPRE IMOBILUL NR. 1231**

Oficiul de Cadastru și Publicitate Imobiliară ALBA  
Biroul de Cadastru și Publicitate Imobiliară Campeni

**A. Partea I. Descrierea imobilului**

TEREN Extravilan

Adresa: Jud. Alba

Nr. Crt	Nr cadastral Nr. topografic	Suprafața* (mp)	Observații / Referințe
A1		2.639	Sector cadastral:63 Teren neimprejmit;

**B. Partea II. Proprietari și acte**

Inscrieri privitoare la dreptul de proprietate și alte drepturi reale	Referințe
<b>1 / 02/05/2024</b>	
Act Normativ nr. 7, din 13/03/1996 emis de PARLAMENTUL ROMÂNIEI;	
B1	A1
Intabulare, drept de PROPRIETATE, dobândit prin Lege, cota actuala 1/1	
1) NEIDENTIFICAT NEIDENTIFICAT	
<b>2 / 02/05/2024</b>	
Act Administrativ nr. 2213, din 30/04/2024 emis de COMUNA SĂLCIUA;	
B2	A1
Se notează posesia faptică în favoarea lui	
1) STÎNEA MARIA	

**C. Partea III. SARCINI .**

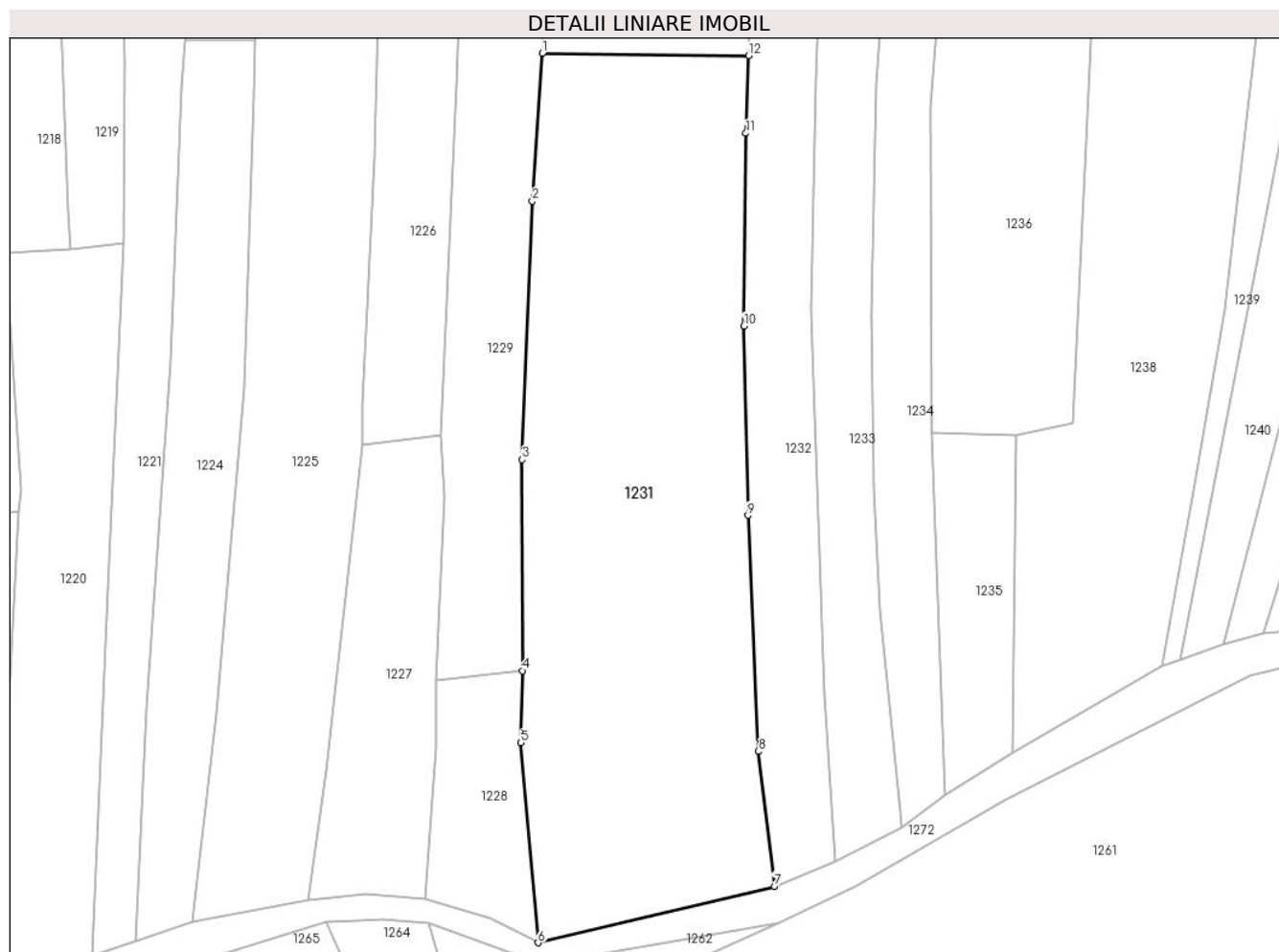
Inscrieri privind dezmembramintele dreptului de proprietate, drepturi reale de garanție și sarcini	Referințe
NU SUNT	

## Anexa Nr. 1 La Partea I

## Teren

Nr cadastral	Suprafața (mp)*	Observații / Referințe
	2.639	

\* Suprafața este determinată în planul de proiecție Stereo 70.



## Date referitoare la teren

Crt	Categorie folosință	Intravilan	Suprafața (mp)	Tarla	Parcelă	Nr. topo	Observații / Referințe
1	arabil	NU	2.639	-	-	-	

## Lungime Segmente

1) Valorile lungimilor segmentelor sunt obținute din proiecție în plan.

Punct început	X / Y	Punct sfârșit	X / Y	Lungime segment (** (m)
1	377.571,895 544.748,561	2	377.570,742 544.731,273	17.326
2	377.570,742 544.731,273	3	377.569,545 544.701,051	30.246
3	377.569,545 544.701,051	4	377.569,579 544.676,378	24.673
4	377.569,579 544.676,378	5	377.569,393 544.667,945	8.435
5	377.569,393 544.667,945	6	377.571,415 544.644,584	23.448

Punct început	X / Y	Punct sfârșit	X / Y	Lungime segment (** (m)
6	377.571,415 544.644,584	7	377.599,061 544.651,192	28.425
7	377.599,061 544.651,192	8	377.597,167 544.666,952	15.873
8	377.597,167 544.666,952	9	377.595,939 544.694,535	27.61
9	377.595,939 544.694,535	10	377.595,488 544.716,68	22.15
10	377.595,488 544.716,68	11	377.595,71 544.739,212	22.533
11	377.595,71 544.739,212	12	377.596,022 544.748,267	9.06
12	377.596,022 544.748,267	1	377.571,895 544.748,561	24.129

\*\* Lungimile segmentelor sunt determinate în planul de proiecție Stereo 70 și sunt rotunjite la 1 milimetru.

\*\*\* Distanța dintre puncte este formată din segmente cumulate ce sunt mai mici decât valoarea 1 milimetru.





**DATE DESPRE IMOBILUL NR. 1232**

Oficiul de Cadastru și Publicitate Imobiliară ALBA  
Biroul de Cadastru și Publicitate Imobiliară Campeni

**A. Partea I. Descrierea imobilului**

TEREN Extravilan

Adresa: Jud. Alba

Nr. Crt	Nr cadastral Nr. topografic	Suprafața* (mp)	Observații / Referințe
A1		1.796	Sector cadastral:63 Teren neimprejmut;

**B. Partea II. Proprietari și acte**

Inscrieri privitoare la dreptul de proprietate și alte drepturi reale		Referințe
<b>1 / 02/05/2024</b>		
Act Normativ nr. 7, din 13/03/1996 emis de PARLAMENTUL ROMÂNIEI;		
B1	Intabulare, drept de PROPRIETATE, dobândit prin Lege, cota actuala 1/1 1) NEIDENTIFICAT NEIDENTIFICAT	A1
<b>2 / 02/05/2024</b>		
Act Administrativ nr. 2215, din 30/04/2024 emis de COMUNA SĂLCIUA;		
B2	Se notează posesia faptică în favoarea lui 1) RUEN VASILE 2) RUEN LIVIA	A1

**C. Partea III. SARCINI .**

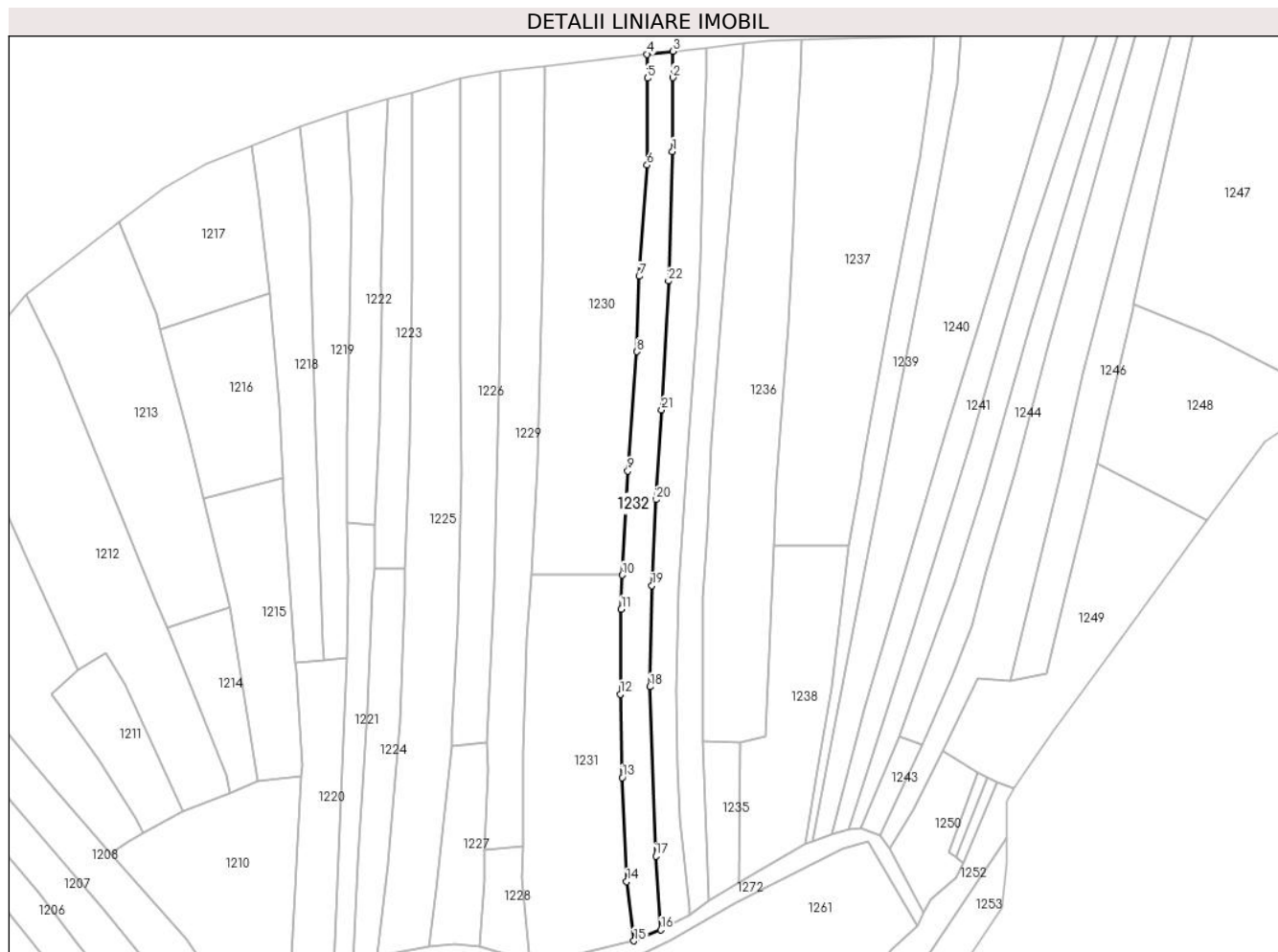
Inscrieri privind dezmembramintele dreptului de proprietate, drepturi reale de garanție și sarcini	Referințe
NU SUNT	

## Anexa Nr. 1 La Partea I

## Teren

Nr cadastral	Suprafața (mp)*	Observații / Referințe
	1.796	

\* Suprafața este determinată în planul de proiecție Stereo 70.



## Date referitoare la teren

Crt	Categorie folosință	Intravilan	Suprafața (mp)	Tarla	Parcelă	Nr. topo	Observații / Referințe
1	arabil	NU	1.796	-	-	-	

## Lungime Segmente

1) Valorile lungimilor segmentelor sunt obținute din proiecție în plan.

Punct început	X / Y	Punct sfârșit	X / Y	Lungime segment (** (m)
1	377.609,331 544.860,725	2	377.609,39 544.880,331	19.606
3	377.609,447 544.887,313	4	377.602,557 544.886,542	6.933
5	377.602,725 544.880,201	6	377.602,55 544.857,111	23.091
7	377.600,467 544.827,596	8	377.599,866 544.807,564	20.041
9	377.597,449 544.775,888	10	377.596,022 544.748,267	27.658

Punct început	X / Y	Punct sfârșit	X / Y	Lungime segment (** (m)
2	377.609,39 544.880,331	3	377.609,447 544.887,313	6.982
4	377.602,557 544.886,542	5	377.602,725 544.880,201	6.343
6	377.602,55 544.857,111	7	377.600,467 544.827,596	29.588
8	377.599,866 544.807,564	9	377.597,449 544.775,888	31.768
10	377.596,022 544.748,267	11	377.595,71 544.739,212	9.06

Punct început	X / Y	Punct sfârșit	X / Y	Lungime segment (** (m))
11	377.595,71 544.739,212	12	377.595,488 544.716,68	22.533
13	377.595,939 544.694,535	14	377.597,167 544.666,952	27.61
15	377.599,061 544.651,192	16	377.606,23 544.654,099	7.736
17	377.604,887 544.673,7	18	377.603,311 544.718,66	44.988
19	377.603,844 544.745,506	20	377.605,002 544.768,298	22.821
21	377.606,413 544.792,162	22	377.608,268 544.826,351	34.239

Punct început	X / Y	Punct sfârșit	X / Y	Lungime segment (** (m))
12	377.595,488 544.716,68	13	377.595,939 544.694,535	22.15
14	377.597,167 544.666,952	15	377.599,061 544.651,192	15.873
16	377.606,23 544.654,099	17	377.604,887 544.673,7	19.647
18	377.603,311 544.718,66	19	377.603,844 544.745,506	26.851
20	377.605,002 544.768,298	21	377.606,413 544.792,162	23.906
22	377.608,268 544.826,351	1	377.609,331 544.860,725	34.39

\*\* Lungimile segmentelor sunt determinate în planul de proiecție Stereo 70 și sunt rotunjite la 1 milimetru.

\*\*\* Distanța dintre puncte este formată din segmente cumulate ce sunt mai mici decât valoarea 1 milimetru.



**DATE DESPRE IMOBILUL NR. 1233**

Oficiul de Cadastru și Publicitate Imobiliară ALBA  
Biroul de Cadastru și Publicitate Imobiliară Campeni

**A. Partea I. Descrierea imobilului**

TEREN Extravilan

Adresa: Jud. Alba

Nr. Crt	Nr cadastral Nr. topografic	Suprafața* (mp)	Observații / Referințe
A1		1.784	Sector cadastral:63 Teren neimprejmit;

**B. Partea II. Proprietari și acte**

Inscrieri privitoare la dreptul de proprietate și alte drepturi reale	Referințe
<b>1 / 02/05/2024</b>	
Act Normativ nr. 7, din 13/03/1996 emis de PARLAMENTUL ROMÂNIEI;	
B1	A1
Intabulare, drept de PROPRIETATE, dobândit prin Lege, cota actuala 1/1 1) NEIDENTIFICAT NEIDENTIFICAT	
<b>2 / 02/05/2024</b>	
Act Administrativ nr. 2214, din 30/04/2024 emis de COMUNA SĂLCIUA;	
B2	A1
Se notează posesia faptică în favoarea lui 1) DUMA VASILE	

**C. Partea III. SARCINI .**

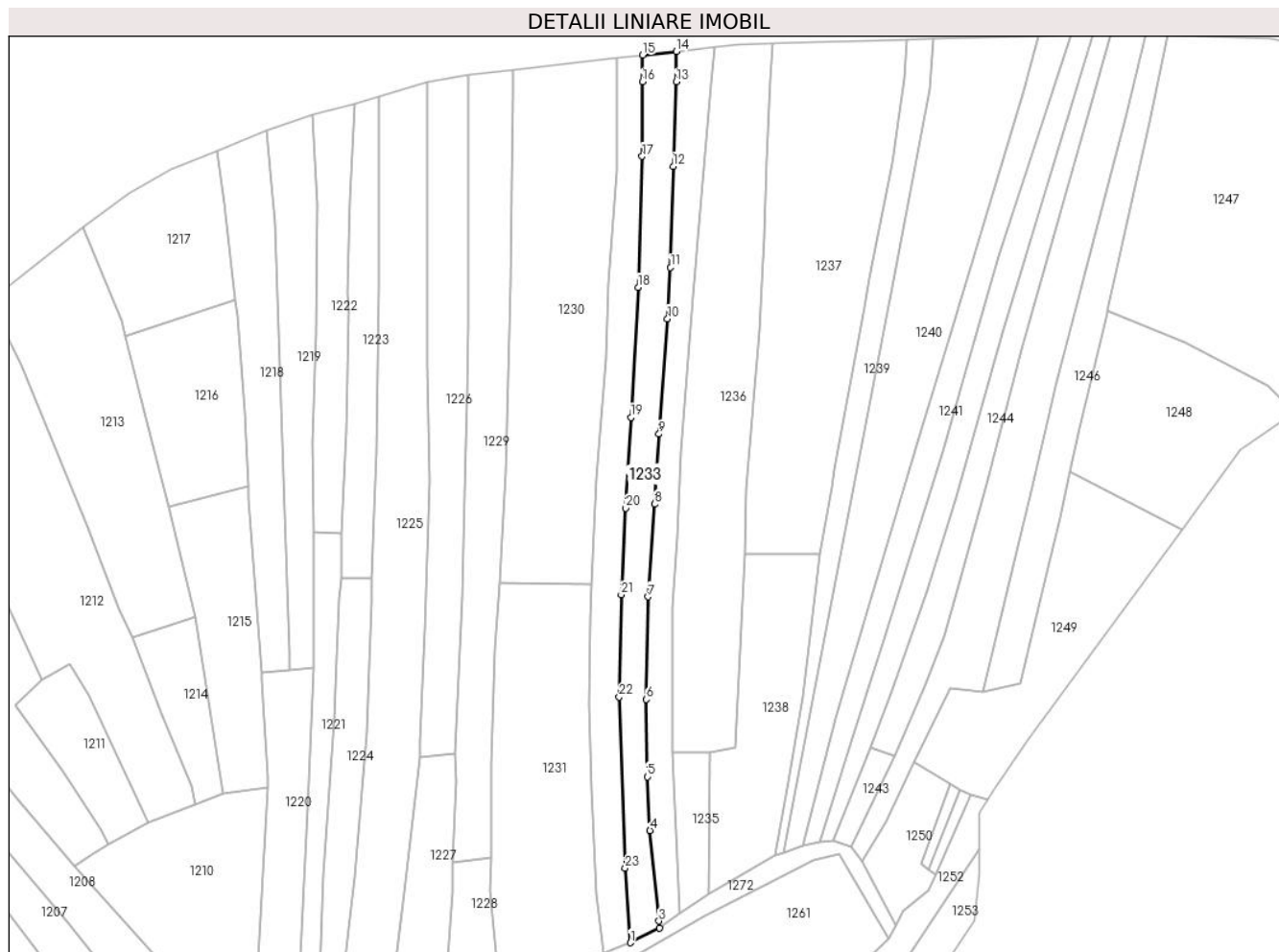
Inscrieri privind dezmembramintele dreptului de proprietate, drepturi reale de garanție și sarcini	Referințe
NU SUNT	

## Anexa Nr. 1 La Partea I

## Teren

Nr cadastral	Suprafața (mp)*	Observații / Referințe
	1.784	

\* Suprafața este determinată în planul de proiecție Stereo 70.



## Date referitoare la teren

Crt	Categorie folosință	Intravilan	Suprafața (mp)	Tarla	Parcelă	Nr. topo	Observații / Referințe
1	arabil	NU	1.784	-	-	-	

## Lungime Segmente

1) Valorile lungimilor segmentelor sunt obținute din proiecție în plan.

Punct început	X / Y	Punct sfârșit	X / Y	Lungime segment (** (m)
1	377.606,23 544.654,099	2	377.613,934 544.657,976	8.625
3	377.613,756 544.659,813	4	377.611,404 544.683,561	23.864
5	377.610,749 544.697,693	6	377.610,433 544.718,032	20.341
7	377.610,953 544.745,0	8	377.612,627 544.769,327	24.385
9	377.613,788 544.787,774	10	377.616,036 544.818,083	30.392

Punct început	X / Y	Punct sfârșit	X / Y	Lungime segment (** (m)
2	377.613,934 544.657,976	3	377.613,756 544.659,813	1.846
4	377.611,404 544.683,561	5	377.610,749 544.697,693	14.147
6	377.610,433 544.718,032	7	377.610,953 544.745,0	26.973
8	377.612,627 544.769,327	9	377.613,788 544.787,774	18.483
10	377.616,036 544.818,083	11	377.616,822 544.831,507	13.447

Punct început	X / Y	Punct sfârșit	X / Y	Lungime segment (** (m)
11	377.616,822 544.831,507	12	377.617,49 544.858,108	26.609
13	377.618,292 544.880,316	14	377.618,304 544.888,304	7.988
15	377.609,447 544.887,313	16	377.609,39 544.880,331	6.982
17	377.609,331 544.860,725	18	377.608,268 544.826,351	34.39
19	377.606,413 544.792,162	20	377.605,002 544.768,298	23.906
21	377.603,844 544.745,506	22	377.603,311 544.718,66	26.851
23	377.604,887 544.673,7	1	377.606,23 544.654,099	19.647

Punct început	X / Y	Punct sfârșit	X / Y	Lungime segment (** (m)
12	377.617,49 544.858,108	13	377.618,292 544.880,316	22.222
14	377.618,304 544.888,304	15	377.609,447 544.887,313	8.911
16	377.609,39 544.880,331	17	377.609,331 544.860,725	19.606
18	377.608,268 544.826,351	19	377.606,413 544.792,162	34.239
20	377.605,002 544.768,298	21	377.603,844 544.745,506	22.821
22	377.603,311 544.718,66	23	377.604,887 544.673,7	44.988

\*\* Lungimile segmentelor sunt determinate în planul de proiecție Stereo 70 și sunt rotunjite la 1 milimetru.

\*\*\* Distanța dintre puncte este formată din segmente cumulate ce sunt mai mici decât valoarea 1 milimetru.





**DATE DESPRE IMOBILUL NR. 1234**

Oficiul de Cadastru și Publicitate Imobiliară ALBA  
Biroul de Cadastru și Publicitate Imobiliară Campeni

**A. Partea I. Descrierea imobilului**

TEREN Extravilan

Adresa: Jud. Alba

Nr. Crt	Nr cadastral Nr. topografic	Suprafața* (mp)	Observații / Referințe
A1		1.583	Sector cadastral:63 Teren neimprejmuit;

**B. Partea II. Proprietari și acte**

Inscrieri privitoare la dreptul de proprietate și alte drepturi reale		Referințe
<b>1 / 02/05/2024</b>		
Act Normativ nr. 7, din 13/03/1996 emis de PARLAMENTUL ROMÂNIEI;		
B1	Inscrierea provizorie, drept de PROPRIETATE, dobandit prin Lege, cota actuala 1/1	A1
1) UAT SĂLCIUA, CIF:4613300, PROPRIETAR NEIDENTIFICAT		

**C. Partea III. SARCINI .**

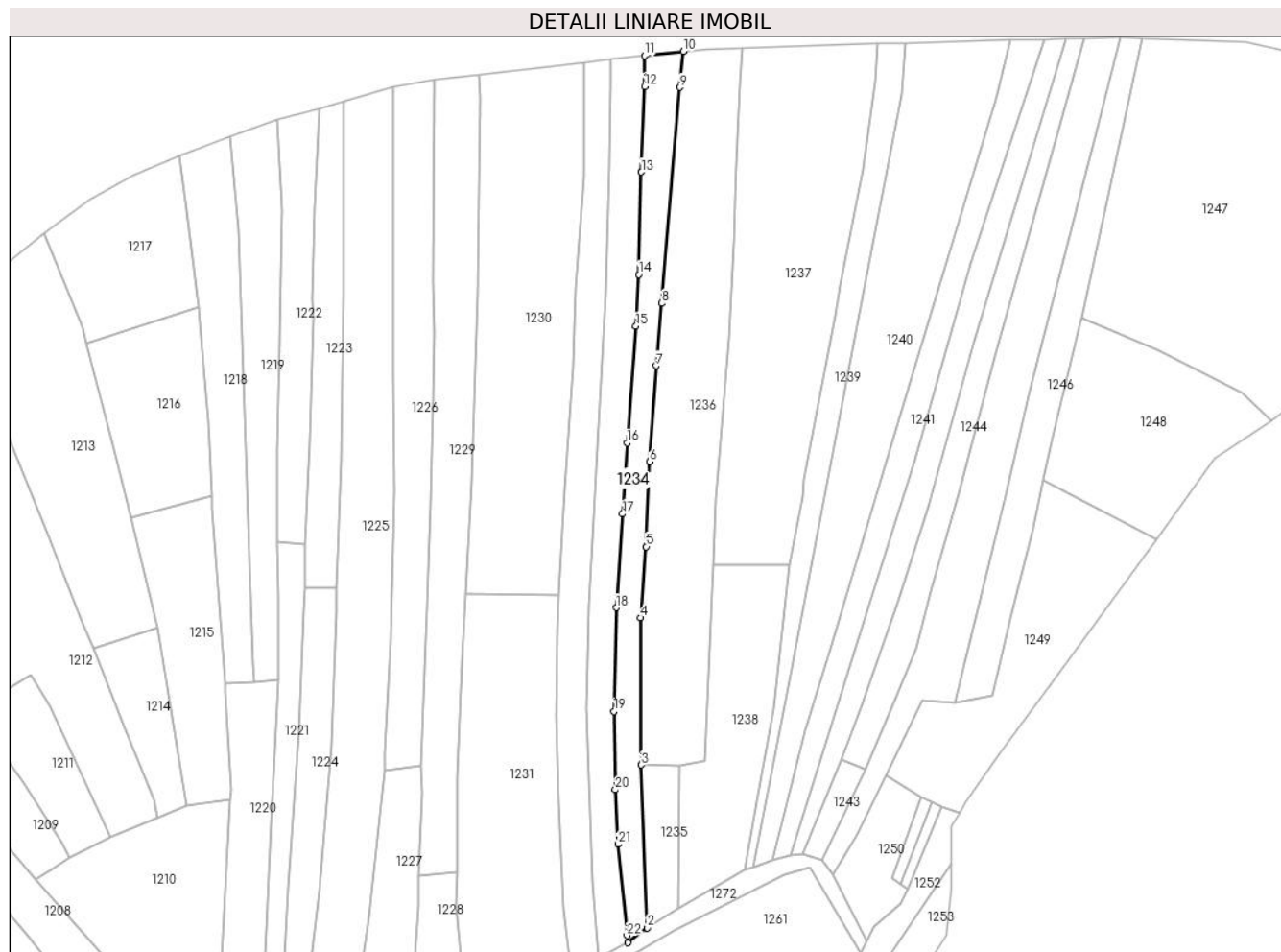
Inscrieri privind dezmembramintele dreptului de proprietate, drepturi reale de garanție și sarcini	Referințe
NU SUNT	

## Anexa Nr. 1 La Partea I

## Teren

Nr cadastral	Suprafața (mp)*	Observații / Referințe
	1.583	

\* Suprafața este determinată în planul de proiecție Stereo 70.



## Date referitoare la teren

Crt	Categorie folosință	Intravilan	Suprafața (mp)	Tarla	Parcelă	Nr. topo	Observații / Referințe
1	arabil	NU	1.583	-	-	-	

## Lungime Segmente

1) Valorile lungimilor segmentelor sunt obținute din proiecție în plan.

Punct început	X / Y	Punct sfârșit	X / Y	Lungime segment (** (m)
1	377.613,934 544.657,976	2	377.619,071 544.661,785	6.395
3	377.617,415 544.704,138	4	377.617,324 544.742,361	38.223
5	377.618,74 544.760,795	6	377.619,693 544.782,894	22.12
7	377.621,391 544.807,8	8	377.622,77 544.824,03	16.288
9	377.627,514 544.880,051	10	377.628,339 544.889,427	9.412

Punct început	X / Y	Punct sfârșit	X / Y	Lungime segment (** (m)
2	377.619,071 544.661,785	3	377.617,415 544.704,138	42.385
4	377.617,324 544.742,361	5	377.618,74 544.760,795	18.488
6	377.619,693 544.782,894	7	377.621,391 544.807,8	24.964
8	377.622,77 544.824,03	9	377.627,514 544.880,051	56.221
10	377.628,339 544.889,427	11	377.618,304 544.888,304	10.098

Punct început	X / Y	Punct sfârșit	X / Y	Lungime segment (** (m))
11	377.618,304 544.888,304	12	377.618,292 544.880,316	7.988
13	377.617,49 544.858,108	14	377.616,822 544.831,507	26.609
15	377.616,036 544.818,083	16	377.613,788 544.787,774	30.392
17	377.612,627 544.769,327	18	377.610,953 544.745,0	24.385
19	377.610,433 544.718,032	20	377.610,749 544.697,693	20.341
21	377.611,404 544.683,561	22	377.613,756 544.659,813	23.864

Punct început	X / Y	Punct sfârșit	X / Y	Lungime segment (** (m))
12	377.618,292 544.880,316	13	377.617,49 544.858,108	22.222
14	377.616,822 544.831,507	15	377.616,036 544.818,083	13.447
16	377.613,788 544.787,774	17	377.612,627 544.769,327	18.483
18	377.610,953 544.745,0	19	377.610,433 544.718,032	26.973
20	377.610,749 544.697,693	21	377.611,404 544.683,561	14.147
22	377.613,756 544.659,813	1	377.613,934 544.657,976	1.846

\*\* Lungimile segmentelor sunt determinate în planul de proiecție Stereo 70 și sunt rotunjite la 1 milimetru.

\*\*\* Distanța dintre puncte este formată din segmente cumulate ce sunt mai mici decât valoarea 1 milimetru.



**DATE DESPRE IMOBILUL NR. 1235**

Oficiul de Cadastru și Publicitate Imobiliară ALBA  
Biroul de Cadastru și Publicitate Imobiliară Campeni

**A. Partea I. Descrierea imobilului**

TEREN Extravilan

Adresa: Jud. Alba

Nr. Crt	Nr cadastral Nr. topografic	Suprafața* (mp)	Observații / Referințe
A1		354	Sector cadastral:63 Teren neimprijmit;

**B. Partea II. Proprietari și acte**

Inscrieri privitoare la dreptul de proprietate și alte drepturi reale		Referințe
<b>1 / 30/04/2024</b>		
Act Normativ nr. 7, din 13/03/1996 emis de PARLAMENTUL ROMÂNIEI;		
B1	Intabulare, drept de PROPRIETATE, dobândit prin Lege, cota actuala 1/1 1) NEIDENTIFICAT NEIDENTIFICAT	A1
<b>2 / 30/04/2024</b>		
Act Administrativ nr. 2128, din 26/04/2024 emis de COMUNA SĂLCIUA;		
B2	Se notează posesia faptică în favoarea lui 1) CUCEA IOAN 2) CUCEA LIVIA	A1

**C. Partea III. SARCINI .**

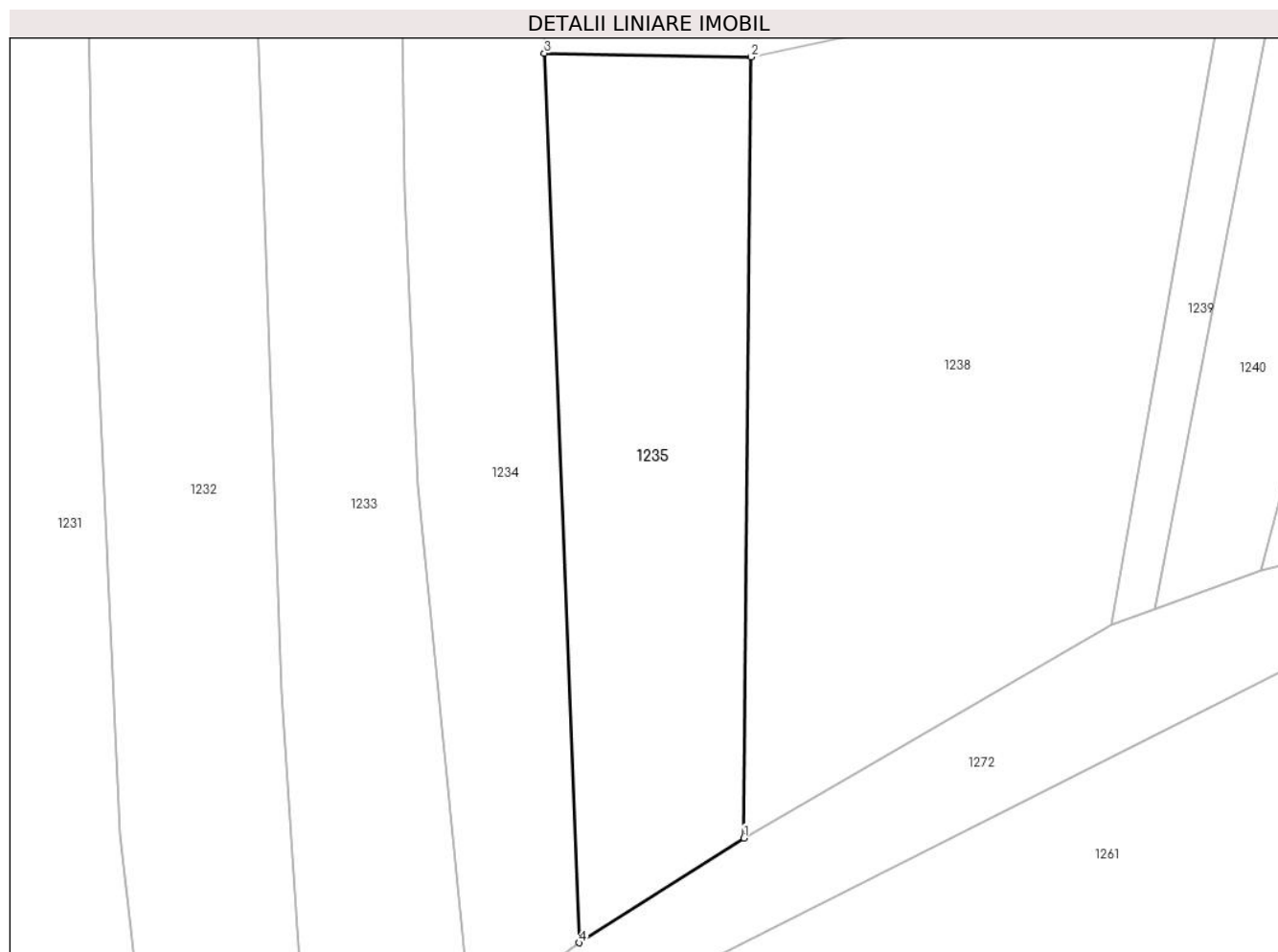
Inscrieri privind dezmembramintele dreptului de proprietate, drepturi reale de garanție și sarcini	Referințe
NU SUNT	

## Anexa Nr. 1 La Partea I

## Teren

Nr cadastral	Suprafața (mp)*	Observații / Referințe
	354	

\* Suprafața este determinată în planul de proiecție Stereo 70.



## Date referitoare la teren

Crt	Categorie folosință	Intravilan	Suprafața (mp)	Tarla	Parcelă	Nr. topo	Observații / Referințe
1	arabil	NU	354	-	-	-	

## Lungime Segmente

1) Valorile lungimilor segmentelor sunt obținute din proiecție în plan.

Punct început	X / Y	Punct sfârșit	X / Y	Lungime segment (** (m)
1	377.626,927 544.666,771	2	377.627,261 544.703,966	37.196
2	377.627,261 544.703,966	3	377.617,415 544.704,138	9.848
3	377.617,415 544.704,138	4	377.619,071 544.661,785	42.385
4	377.619,071 544.661,785	1	377.626,927 544.666,771	9.305

\*\* Lungimile segmentelor sunt determinate în planul de proiecție Stereo 70 și sunt rotunjite la 1 milimetru.

**\*\*\* Distanţa dintre puncte este formată din segmente cumulate ce sunt mai mici decât valoarea 1 milimetru.**





**DATE DESPRE IMOBILUL NR. 1236**

Oficiul de Cadastru și Publicitate Imobiliară ALBA  
Biroul de Cadastru și Publicitate Imobiliară Campeni

**A. Partea I. Descrierea imobilului**

TEREN Extravilan

Adresa: Jud. Alba

Nr. Crt	Nr cadastral Nr. topografic	Suprafața* (mp)	Observații / Referințe
A1		3.224	Sector cadastral:63 Teren neimprejmit;

**B. Partea II. Proprietari și acte**

Inscrieri privitoare la dreptul de proprietate și alte drepturi reale		Referințe
<b>1 / 02/05/2024</b>		
Act Normativ nr. 7, din 13/03/1996 emis de PARLAMENTUL ROMÂNIEI;		
B1	Intabulare, drept de PROPRIETATE, dobândit prin Lege, cota actuala 1/1 1) NEIDENTIFICAT NEIDENTIFICAT	A1
<b>2 / 02/05/2024</b>		
Act Administrativ nr. 2216, din 30/04/2024 emis de COMUNA SĂLCIUA;		
B2	Se notează posesia faptică în favoarea lui 1) ROȘA VASILE-LUCIAN	A1

**C. Partea III. SARCINI .**

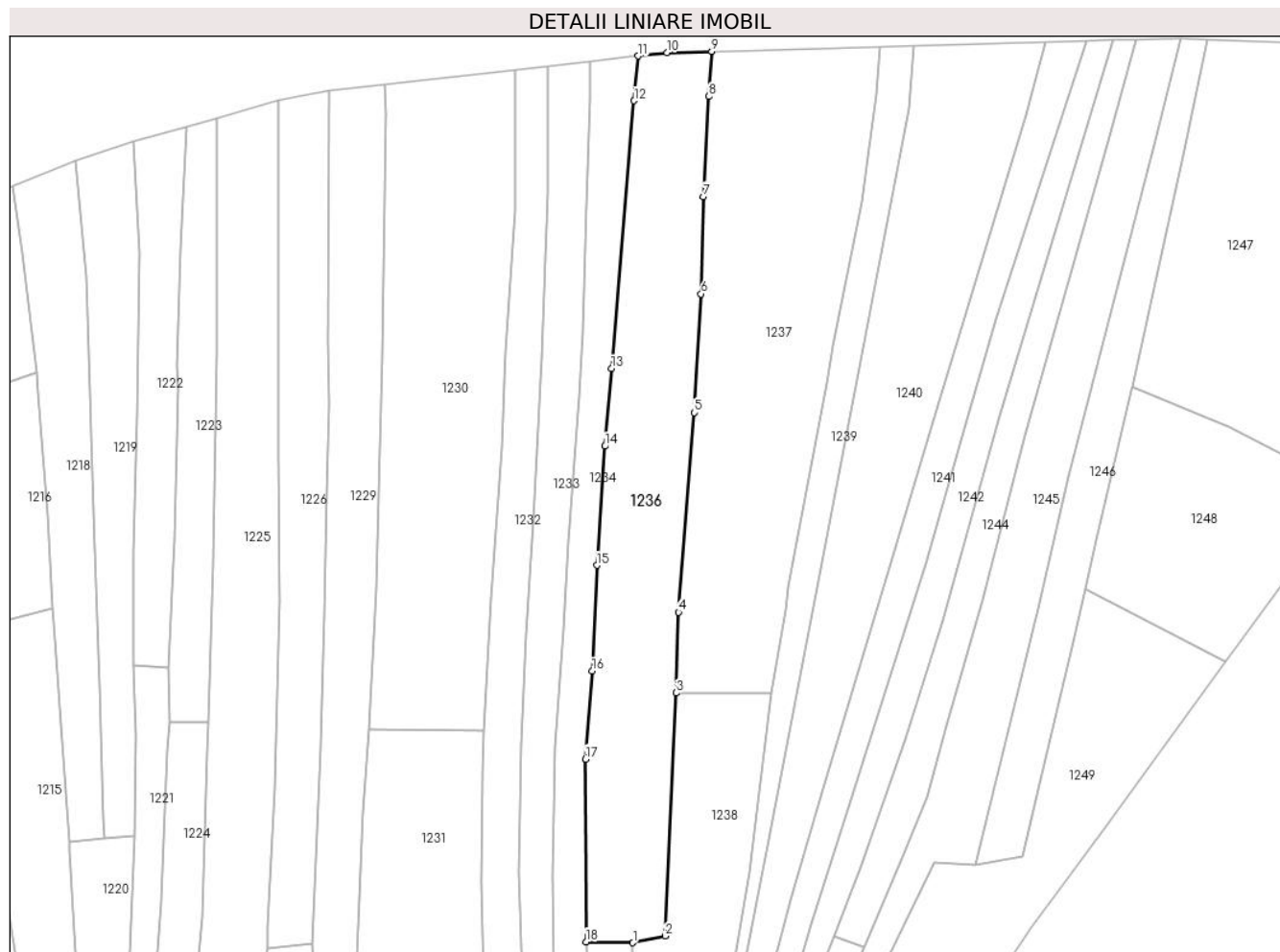
Inscrieri privind dezmembramintele dreptului de proprietate, drepturi reale de garanție și sarcini	Referințe
NU SUNT	

## Anexa Nr. 1 La Partea I

## Teren

Nr cadastral	Suprafața (mp)*	Observații / Referințe
	3.224	

\* Suprafața este determinată în planul de proiecție Stereo 70.



## Date referitoare la teren

Crt	Categorie folosință	Intra vilan	Suprafața (mp)	Tarla	Parcelă	Nr. topo	Observații / Referințe
1	arabil	NU	3.224	-	-	-	

## Lungime Segmente

1) Valorile lungimilor segmentelor sunt obținute din proiecție în plan.

Punct început	X / Y	Punct sfârșit	X / Y	Lungime segment (** (m)
1	377.627,261 544.703,966	2	377.633,992 544.705,363	6.874
2	377.633,992 544.705,363	3	377.636,337 544.756,197	50.888
3	377.636,337 544.756,197	4	377.636,821 544.773,101	16.911
4	377.636,821 544.773,101	5	377.640,13 544.814,805	41.835
5	377.640,13 544.814,805	6	377.641,539 544.839,662	24.897

Punct început	X / Y	Punct sfârșit	X / Y	Lungime segment (** (m)
6	377.641,539 544.839,662	7	377.642,054 544.860,02	20.365
7	377.642,054 544.860,02	8	377.643,186 544.880,961	20.972
8	377.643,186 544.880,961	9	377.643,786 544.890,368	9.426
9	377.643,786 544.890,368	10	377.634,376 544.890,102	9.414
10	377.634,376 544.890,102	11	377.628,339 544.889,427	6.074
11	377.628,339 544.889,427	12	377.627,514 544.880,051	9.412
12	377.627,514 544.880,051	13	377.622,77 544.824,03	56.221
13	377.622,77 544.824,03	14	377.621,391 544.807,8	16.288
14	377.621,391 544.807,8	15	377.619,693 544.782,894	24.964
15	377.619,693 544.782,894	16	377.618,74 544.760,795	22.12
16	377.618,74 544.760,795	17	377.617,324 544.742,361	18.488
17	377.617,324 544.742,361	18	377.617,415 544.704,138	38.223
18	377.617,415 544.704,138	1	377.627,261 544.703,966	9.848

\*\* Lungimile segmentelor sunt determinate în planul de proiecție Stereo 70 și sunt rotunjite la 1 milimetru.

\*\*\* Distanța dintre puncte este formată din segmente cumulate ce sunt mai mici decât valoarea 1 milimetru.



**DATE DESPRE IMOBILUL NR. 1237**

Oficiul de Cadastru și Publicitate Imobiliară ALBA  
Biroul de Cadastru și Publicitate Imobiliară Campeni

**A. Partea I. Descrierea imobilului**

TEREN Extravilan

Adresa: Jud. Alba

Nr. Crt	Nr cadastral Nr. topografic	Suprafața* (mp)	Observații / Referințe
A1		3.776	Sector cadastral:63 Teren neimprejmut;

**B. Partea II. Proprietari și acte**

Inscrieri privitoare la dreptul de proprietate și alte drepturi reale		Referințe
<b>1 / 02/05/2024</b>		
Act Normativ nr. 7, din 13/03/1996 emis de PARLAMENTUL ROMÂNIEI;		
B1	Intabulare, drept de PROPRIETATE, dobândit prin Lege, cota actuala 1/1 1) NEIDENTIFICAT NEIDENTIFICAT	A1
<b>2 / 02/05/2024</b>		
Act Administrativ nr. 2217, din 30/04/2024 emis de COMUNA SĂLCIUA;		
B2	Se notează posesia faptică în favoarea lui 1) ONEA ȘTEFAN 2) ONEA ANA	A1

**C. Partea III. SARCINI .**

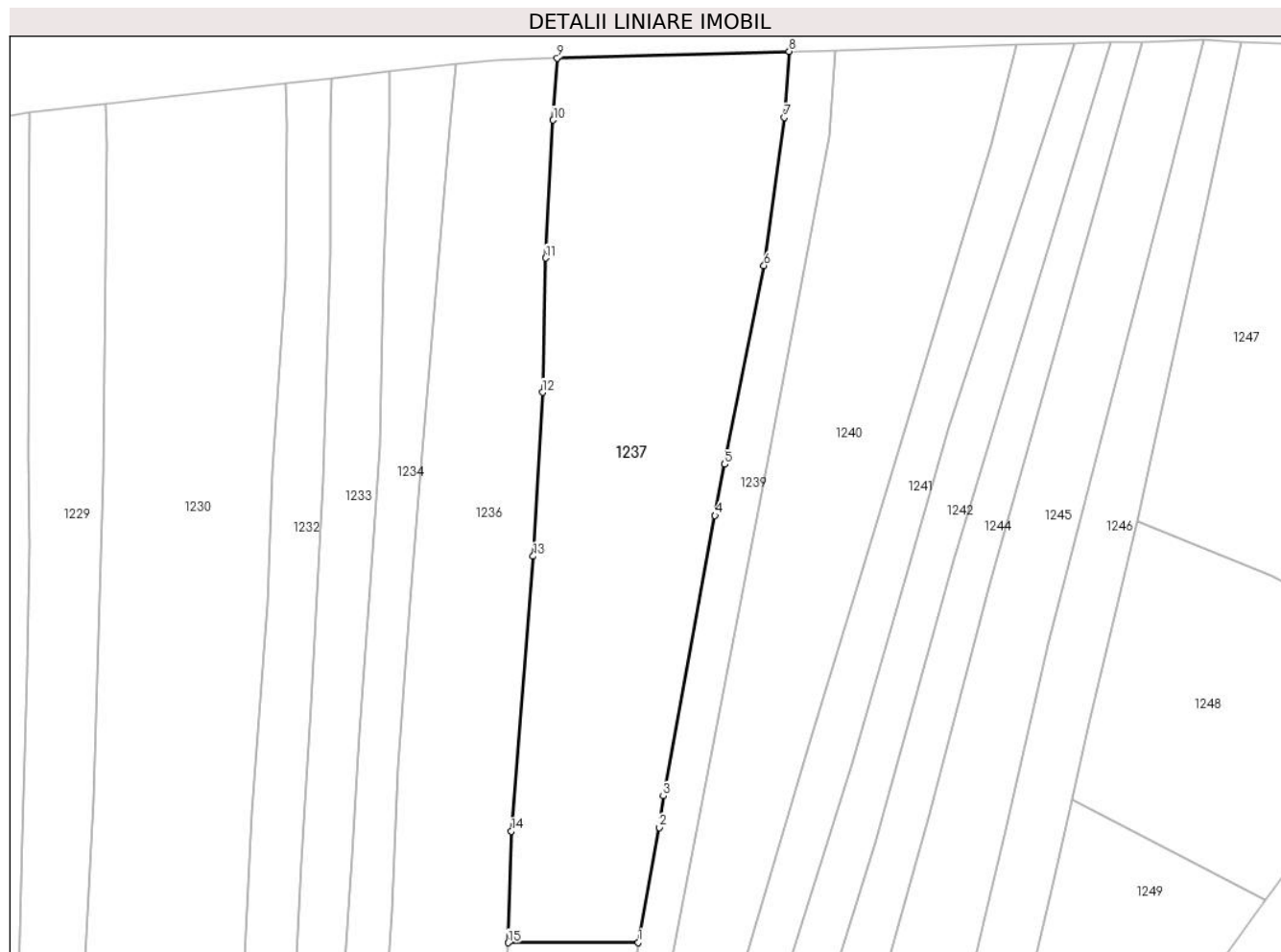
Inscrieri privind dezmembramintele dreptului de proprietate, drepturi reale de garanție și sarcini	Referințe
NU SUNT	

## Anexa Nr. 1 La Partea I

## Teren

Nr cadastral	Suprafața (mp)*	Observații / Referințe
	3.776	

\* Suprafața este determinată în planul de proiecție Stereo 70.



## Date referitoare la teren

Crt	Categorie folosință	Intra vilan	Suprafața (mp)	Tarla	Parcelă	Nr. topo	Observații / Referințe
1	arabil	NU	3.776	-	-	-	

## Lungime Segmente

1) Valorile lungimilor segmentelor sunt obținute din proiecție în plan.

Punct început	X / Y	Punct sfârșit	X / Y	Lungime segment (** (m)
1	377.656,108 544.756,221	2	377.659,308 544.773,66	17.73
2	377.659,308 544.773,66	3	377.659,894 544.778,469	4.845
3	377.659,894 544.778,469	4	377.667,764 544.820,968	43.222
4	377.667,764 544.820,968	5	377.669,224 544.828,745	7.913
5	377.669,224 544.828,745	6	377.675,192 544.858,868	30.709

Punct început	X / Y	Punct sfârșit	X / Y	Lungime segment (** (m)
6	377.675,192 544.858,868	7	377.678,285 544.881,339	22.682
7	377.678,285 544.881,339	8	377.679,016 544.891,363	10.051
8	377.679,016 544.891,363	9	377.643,786 544.890,368	35.244
9	377.643,786 544.890,368	10	377.643,186 544.880,961	9.426
10	377.643,186 544.880,961	11	377.642,054 544.860,02	20.972
11	377.642,054 544.860,02	12	377.641,539 544.839,662	20.365
12	377.641,539 544.839,662	13	377.640,13 544.814,805	24.897
13	377.640,13 544.814,805	14	377.636,821 544.773,101	41.835
14	377.636,821 544.773,101	15	377.636,337 544.756,197	16.911
15	377.636,337 544.756,197	1	377.656,108 544.756,221	19.771

\*\* Lungimile segmentelor sunt determinate în planul de proiecție Stereo 70 și sunt rotunjite la 1 milimetru.

\*\*\* Distanța dintre puncte este formată din segmente cumulate ce sunt mai mici decât valoarea 1 milimetru.





**DATE DESPRE IMOBILUL NR. 1238**

Oficiul de Cadastru și Publicitate Imobiliară ALBA  
Biroul de Cadastru și Publicitate Imobiliară Campeni

**A. Partea I. Descrierea imobilului**

TEREN Extravilan

Adresa: Jud. Alba

Nr. Crt	Nr cadastral Nr. topografic	Suprafața* (mp)	Observații / Referințe
A1		1.556	Sector cadastral:63 Teren neimprejmit;

**B. Partea II. Proprietari și acte**

Inscrieri privitoare la dreptul de proprietate și alte drepturi reale		Referințe
<b>1 / 30/04/2024</b>		
Act Normativ nr. 7, din 13/03/1996 emis de PARLAMENTUL ROMÂNIEI;		
B1	Intabulare, drept de PROPRIETATE, dobândit prin Lege, cota actuala 1/1 1) NEIDENTIFICAT NEIDENTIFICAT	A1
<b>2 / 30/04/2024</b>		
Act Administrativ nr. 2123, din 26/03/2024 emis de COMUNA SĂLCIUA;		
B2	Se notează posesia faptică în favoarea lui 1) CRIȘ-PANTEA ANA	A1

**C. Partea III. SARCINI .**

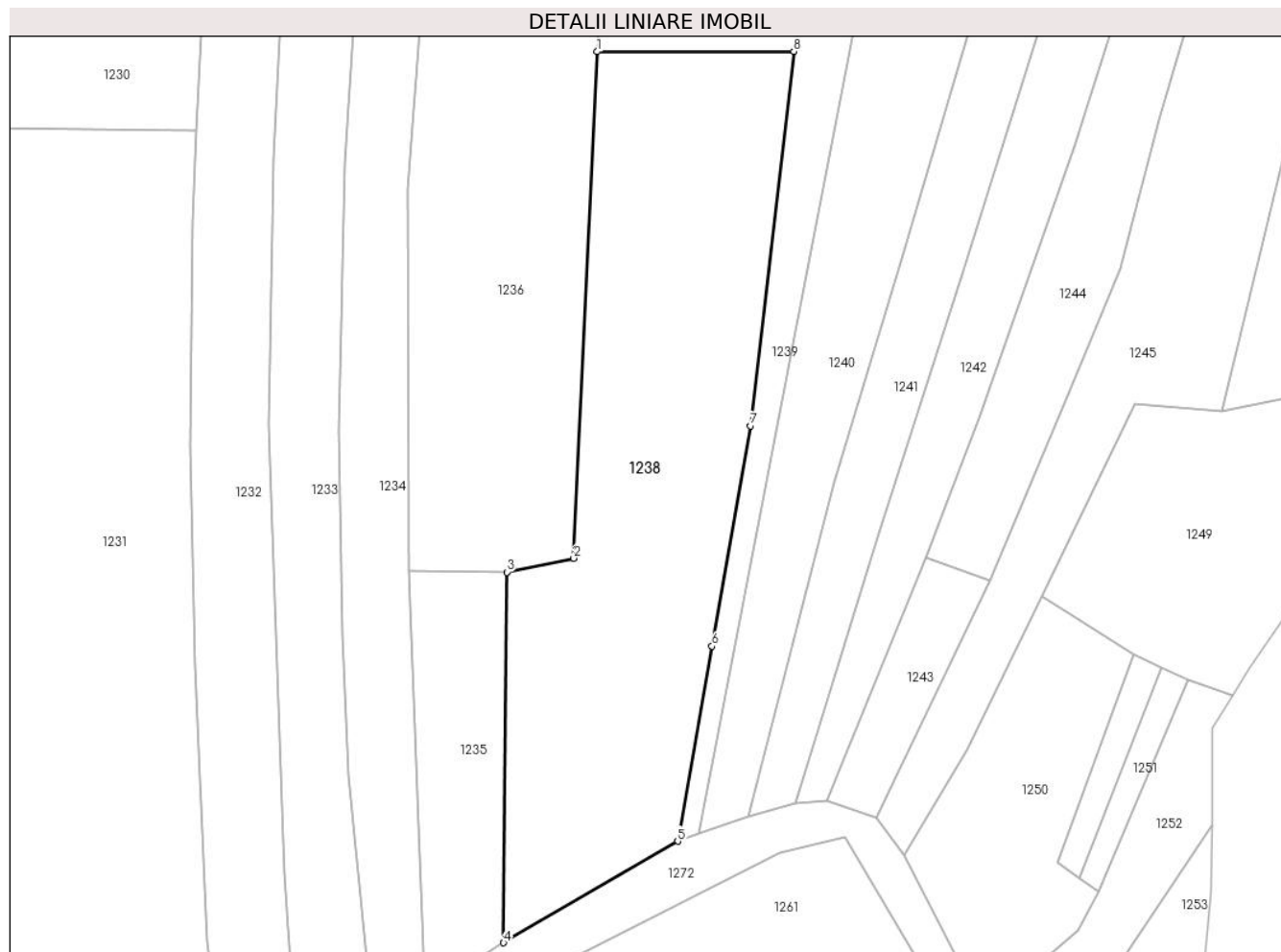
Inscrieri privind dezmembramintele dreptului de proprietate, drepturi reale de garanție și sarcini	Referințe
NU SUNT	

## Anexa Nr. 1 La Partea I

## Teren

Nr cadastral	Suprafața (mp)*	Observații / Referințe
	1.556	

\* Suprafața este determinată în planul de proiecție Stereo 70.



## Date referitoare la teren

Crt	Categorie folosință	Intravilan	Suprafața (mp)	Tarla	Parcelă	Nr. topo	Observații / Referințe
1	arabil	NU	1.556	-	-	-	

## Lungime Segmente

1) Valorile lungimilor segmentelor sunt obținute din proiecție în plan.

Punct început	X / Y	Punct sfârșit	X / Y	Lungime segment (** (m)
1	377.636,337 544.756,197	2	377.633,992 544.705,363	50.888
2	377.633,992 544.705,363	3	377.627,261 544.703,966	6.874
3	377.627,261 544.703,966	4	377.626,927 544.666,771	37.196
4	377.626,927 544.666,771	5	377.644,441 544.676,953	20.259
5	377.644,441 544.676,953	6	377.647,878 544.696,542	19.888

Punct început	X / Y	Punct sfârșit	X / Y	Lungime segment (** (m)
6	377.647,878 544.696,542	7	377.651,764 544.718,634	22.431
7	377.651,764 544.718,634	8	377.656,108 544.756,221	37.837
8	377.656,108 544.756,221	1	377.636,337 544.756,197	19.771

\*\* Lungimile segmentelor sunt determinate în planul de proiecție Stereo 70 și sunt rotunjite la 1 milimetru.

\*\*\* Distanța dintre puncte este formată din segmente cumulate ce sunt mai mici decât valoarea 1 milimetru.



**DATE DESPRE IMOBILUL NR. 1239**

Oficiul de Cadastru și Publicitate Imobiliară ALBA  
Biroul de Cadastru și Publicitate Imobiliară Campeni

**A. Partea I. Descrierea imobilului**

TEREN Extravilan

Adresa: Jud. Alba

Nr. Crt	Nr cadastral Nr. topografic	Suprafața* (mp)	Observații / Referințe
A1		1.107	Sector cadastral:63 Teren neimprejmut;

**B. Partea II. Proprietari și acte**

Inscrieri privitoare la dreptul de proprietate și alte drepturi reale		Referințe
<b>1 / 09/05/2024</b>		
Act Normativ nr. 7, din 13/03/1996 emis de PARLAMENTUL ROMÂNIEI;		
B2	Intabulare, drept de PROPRIETATE, dobândit prin Lege, cota actuala 1/1 1) NEIDENTIFICAT NEIDENTIFICAT	A1
<b>2 / 09/05/2024</b>		
Act Administrativ nr. 2297, din 08/05/2024 emis de COMUNA SĂLCIUA;		
B2	Se notează posesia faptică în favoarea lui 1) PUF VASILE	A1

**C. Partea III. SARCINI .**

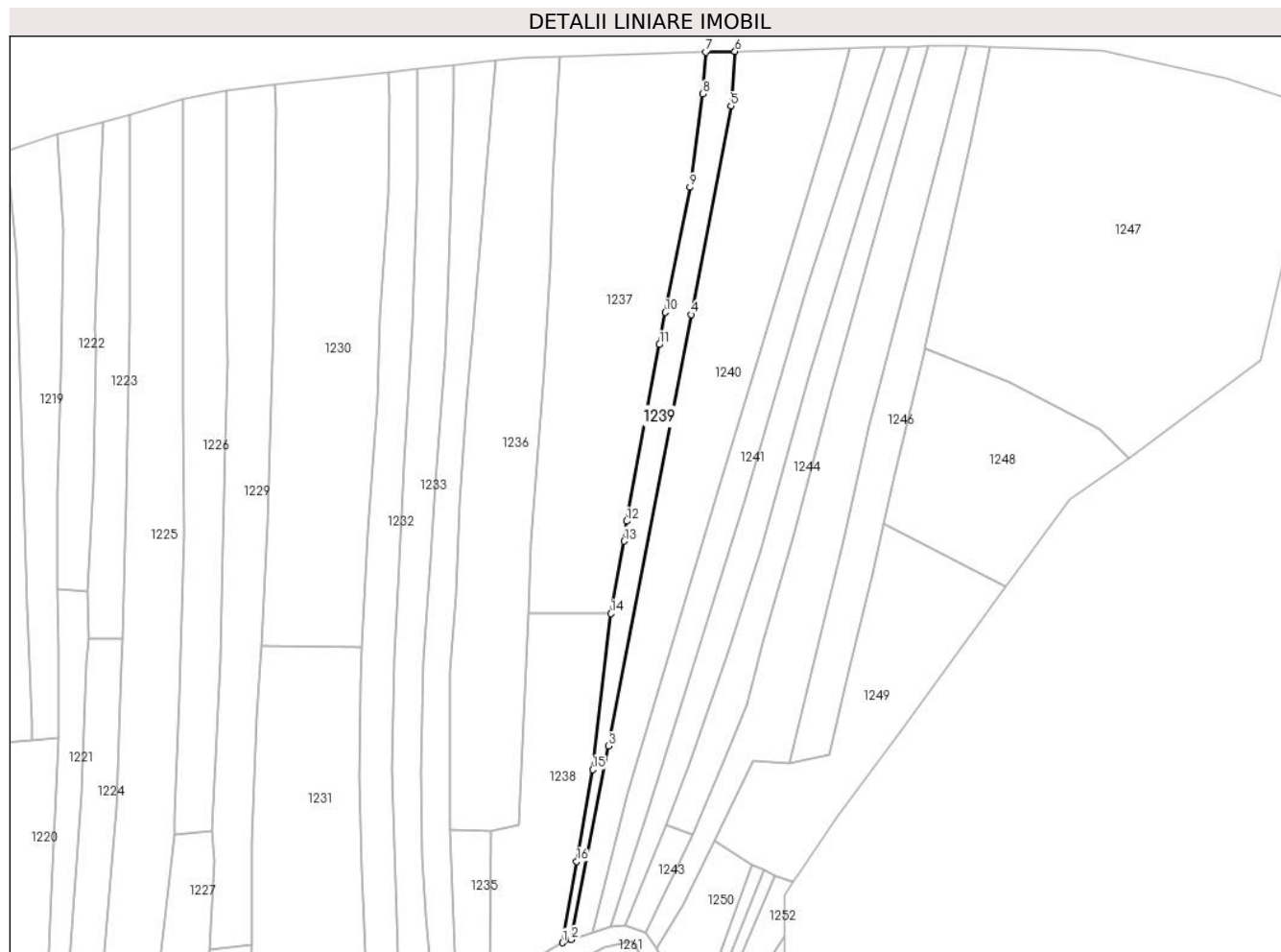
Inscrieri privind dezmembramintele dreptului de proprietate, drepturi reale de garanție și sarcini	Referințe
NU SUNT	

## Anexa Nr. 1 La Partea I

## Teren

Nr cadastral	Suprafața (mp)*	Observații / Referințe
	1.107	

\* Suprafața este determinată în planul de proiecție Stereo 70.



## Date referitoare la teren

Crt	Categorie folosință	Intravilan	Suprafața (mp)	Tarla	Parcelă	Nr. topo	Observații / Referințe
1	arabil	NU	1.107	-	-	-	

## Lungime Segmente

1) Valorile lungimilor segmentelor sunt obținute din proiecție în plan.

Punct început	X / Y	Punct sfârșit	X / Y	Lungime segment (** (m)
1	377.644,441 544.676,953	2	377.646,514 544.677,69	2.2
2	377.646,514 544.677,69	3	377.655,543 544.724,324	47.5
3	377.655,543 544.724,324	4	377.675,567 544.828,197	105.786
4	377.675,567 544.828,197	5	377.685,112 544.878,417	51.119
5	377.685,112 544.878,417	6	377.686,043 544.891,561	13.177

Punct început	X / Y	Punct sfârşit	X / Y	Lungime segment (** (m)
6	377.686,043 544.891,561	7	377.679,016 544.891,363	7.03
7	377.679,016 544.891,363	8	377.678,285 544.881,339	10.051
8	377.678,285 544.881,339	9	377.675,192 544.858,868	22.682
9	377.675,192 544.858,868	10	377.669,224 544.828,745	30.709
10	377.669,224 544.828,745	11	377.667,764 544.820,968	7.913
11	377.667,764 544.820,968	12	377.659,894 544.778,469	43.222
12	377.659,894 544.778,469	13	377.659,308 544.773,66	4.845
13	377.659,308 544.773,66	14	377.656,108 544.756,221	17.73
14	377.656,108 544.756,221	15	377.651,764 544.718,634	37.837
15	377.651,764 544.718,634	16	377.647,878 544.696,542	22.431
16	377.647,878 544.696,542	1	377.644,441 544.676,953	19.888

\*\* Lungimile segmentelor sunt determinate în planul de proiecție Stereo 70 și sunt rotunjite la 1 milimetru.

\*\*\* Distanța dintre puncte este formată din segmente cumulate ce sunt mai mici decât valoarea 1 milimetru.





**DATE DESPRE IMOBILUL NR. 1240**

Oficiul de Cadastru și Publicitate Imobiliară ALBA  
Biroul de Cadastru și Publicitate Imobiliară Campeni

**A. Partea I. Descrierea imobilului**

TEREN Extravilan

Adresa: Jud. Alba

Nr. Crt	Nr cadastral Nr. topografic	Suprafața* (mp)	Observații / Referințe
A1		3.158	Sector cadastral:63 Teren neimprejmuit;

**B. Partea II. Proprietari și acte**

Inscrieri privitoare la dreptul de proprietate și alte drepturi reale		Referințe
<b>1 / 09/05/2024</b>		
Act Normativ nr. 7, din 13/03/1996 emis de PARLAMENTUL ROMÂNIEI;		
B1	Intabulare, drept de PROPRIETATE, dobândit prin Lege, cota actuala 1/1 1) NEIDENTIFICAT NEIDENTIFICAT	A1
<b>2 / 09/05/2024</b>		
Act Administrativ nr. 2218, din 30/04/2024 emis de COMUNA SĂLCIUA;		
B2	Se notează posesia faptică în favoarea lui 1) PANTEA MARIA 2) PANTEA SIMION	A1

**C. Partea III. SARCINI .**

Inscrieri privind dezmembramintele dreptului de proprietate, drepturi reale de garanție și sarcini	Referințe
NU SUNT	

## Anexa Nr. 1 La Partea I

## Teren

Nr cadastral	Suprafața (mp)*	Observații / Referințe
	3.158	

\* Suprafața este determinată în planul de proiecție Stereo 70.



## Date referitoare la teren

Crt	Categorie folosință	Intravilan	Suprafața (mp)	Tarla	Parcelă	Nr. topo	Observații / Referințe
1	arabil	NU	3.158	-	-	-	

## Lungime Segmente

1) Valorile lungimilor segmentelor sunt obținute din proiecție în plan.

Punct început	X / Y	Punct sfârșit	X / Y	Lungime segment (** (m)
1	377.685,112 544.878,417	2	377.675,567 544.828,197	51.119
2	377.675,567 544.828,197	3	377.655,543 544.724,324	105.786
3	377.655,543 544.724,324	4	377.646,514 544.677,69	47.5
4	377.646,514 544.677,69	5	377.651,588 544.679,494	5.385
5	377.651,588 544.679,494	6	377.660,192 544.712,951	34.546

Punct început	X / Y	Punct sfârșit	X / Y	Lungime segment (** (m)
6	377.660,192 544.712,951	7	377.666,912 544.735,452	23.483
7	377.666,912 544.735,452	8	377.682,226 544.786,775	53.559
8	377.682,226 544.786,775	9	377.690,495 544.813,763	28.226
9	377.690,495 544.813,763	10	377.709,62 544.877,113	66.174
10	377.709,62 544.877,113	11	377.713,601 544.892,34	15.738
11	377.713,601 544.892,34	12	377.686,043 544.891,561	27.569
12	377.686,043 544.891,561	1	377.685,112 544.878,417	13.177

\*\* Lungimile segmentelor sunt determinate în planul de proiecție Stereo 70 și sunt rotunjite la 1 milimetru.

\*\*\* Distanța dintre puncte este formată din segmente cumulate ce sunt mai mici decât valoarea 1 milimetru.



**DATE DESPRE IMOBILUL NR. 1241**

Oficiul de Cadastru și Publicitate Imobiliară ALBA  
Biroul de Cadastru și Publicitate Imobiliară Campeni

**A. Partea I. Descrierea imobilului**

TEREN Extravilan

Adresa: Jud. Alba

Nr. Crt	Nr cadastral Nr. topografic	Suprafața* (mp)	Observații / Referințe
A1		1.423	Sector cadastral:63 Teren neimprijmit;

**B. Partea II. Proprietari și acte**

Inscrieri privitoare la dreptul de proprietate și alte drepturi reale	Referințe
<b>1 / 02/05/2024</b>	
Act Normativ nr. 7, din 13/03/1996 emis de PARLAMENTUL ROMÂNIEI;	
B1	A1
Intabulare, drept de PROPRIETATE, dobândit prin Lege, cota actuala 1/1	
1) NEIDENTIFICAT NEIDENTIFICAT	
<b>2 / 02/05/2024</b>	
Act Administrativ nr. 2219, din 30/04/2024 emis de COMUNA SĂLCIUA;	
B2	A1
Se notează posesia faptică în favoarea lui	
1) OLTEAN VASILE	

**C. Partea III. SARCINI .**

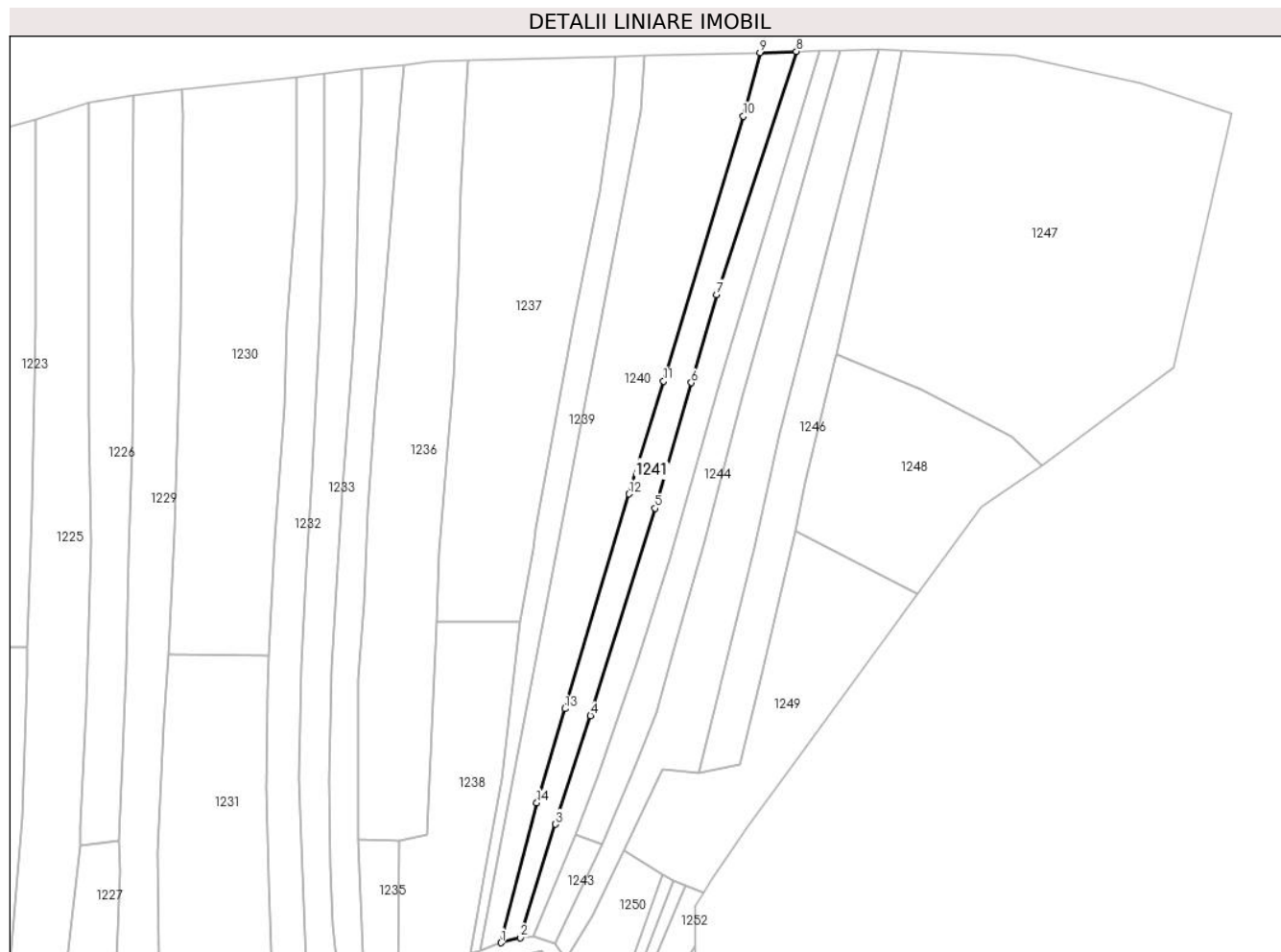
Inscrieri privind dezmembramintele dreptului de proprietate, drepturi reale de garanție și sarcini	Referințe
NU SUNT	

## Anexa Nr. 1 La Partea I

## Teren

Nr cadastral	Suprafața (mp)*	Observații / Referințe
	1.423	

\* Suprafața este determinată în planul de proiecție Stereo 70.



## Date referitoare la teren

Crt	Categorie folosință	Intravilan	Suprafața (mp)	Tarla	Parcelă	Nr. topo	Observații / Referințe
1	arabil	NU	1.423	-	-	-	

## Lungime Segmente

1) Valorile lungimilor segmentelor sunt obținute din proiecție în plan.

Punct început	X / Y	Punct sfârșit	X / Y	Lungime segment (** (m)
1	377.651,588 544.679,494	2	377.656,211 544.680,734	4.786
2	377.656,211 544.680,734	3	377.664,685 544.707,842	28.402
3	377.664,685 544.707,842	4	377.673,01 544.733,819	27.278
4	377.673,01 544.733,819	5	377.688,527 544.783,35	51.905
5	377.688,527 544.783,35	6	377.697,141 544.813,386	31.247

Punct început	X / Y	Punct sfârșit	X / Y	Lungime segment (** (m)
6	377.697,141 544.813,386	7	377.703,195 544.834,462	21.928
7	377.703,195 544.834,462	8	377.722,316 544.892,586	61.188
8	377.722,316 544.892,586	9	377.713,601 544.892,34	8.719
9	377.713,601 544.892,34	10	377.709,62 544.877,113	15.738
10	377.709,62 544.877,113	11	377.690,495 544.813,763	66.174
11	377.690,495 544.813,763	12	377.682,226 544.786,775	28.226
12	377.682,226 544.786,775	13	377.666,912 544.735,452	53.559
13	377.666,912 544.735,452	14	377.660,192 544.712,951	23.483
14	377.660,192 544.712,951	1	377.651,588 544.679,494	34.546

\*\* Lungimile segmentelor sunt determinate în planul de proiecție Stereo 70 și sunt rotunjite la 1 milimetru.

\*\*\* Distanța dintre puncte este formată din segmente cumulate ce sunt mai mici decât valoarea 1 milimetru.





**DATE DESPRE IMOBILUL NR. 1242**

Oficiul de Cadastru și Publicitate Imobiliară ALBA  
Biroul de Cadastru și Publicitate Imobiliară Campeni

**A. Partea I. Descrierea imobilului**

TEREN Extravilan

Adresa: Jud. Alba

Nr. Crt	Nr cadastral Nr. topografic	Suprafața* (mp)	Observații / Referințe
A1		1.349	Sector cadastral:63 Teren neimprejmut;

**B. Partea II. Proprietari și acte**

Inscrieri privitoare la dreptul de proprietate și alte drepturi reale		Referințe
<b>1 / 02/05/2024</b>		
Act Normativ nr. 7, din 13/03/1996 emis de PARLAMENTUL ROMÂNIEI;		
B1	Intabulare, drept de PROPRIETATE, dobândit prin Lege, cota actuala 1/1 1) NEIDENTIFICAT NEIDENTIFICAT	A1
<b>2 / 02/05/2024</b>		
Act Administrativ nr. 2220, din 30/04/2024 emis de COMUNA SĂLCIUA;		
B2	Se notează posesia faptică în favoarea lui 1) BUTURĂ VASILE	A1

**C. Partea III. SARCINI .**

Inscrieri privind dezmembramintele dreptului de proprietate, drepturi reale de garanție și sarcini	Referințe
NU SUNT	

## Anexa Nr. 1 La Partea I

## Teren

Nr cadastral	Suprafața (mp)*	Observații / Referințe
	1.349	

\* Suprafața este determinată în planul de proiecție Stereo 70.

## DETALII LINIARE IMOBIL



## Date referitoare la teren

Crt	Categorie folosință	Intravilan	Suprafața (mp)	Tarla	Parcelă	Nr. topo	Observații / Referințe
1	arabil	NU	1.349	-	-	-	

## Lungime Segmente

1) Valorile lungimilor segmentelor sunt obținute din proiecție în plan.

Punct început	X / Y	Punct sfârșit	X / Y	Lungime segment (** (m)
1	377.656,211 544.680,734	2	377.659,444 544.681,032	3.247
2	377.659,444 544.681,032	3	377.669,432 544.705,414	26.348
3	377.669,432 544.705,414	4	377.674,856 544.719,757	15.334
4	377.674,856 544.719,757	5	377.684,285 544.746,656	28.504
5	377.684,285 544.746,656	6	377.692,059 544.771,292	25.833

Punct început	X / Y	Punct sfârşit	X / Y	Lungime segment (** (m)
6	377.692,059 544.771,292	7	377.704,041 544.814,219	44.568
7	377.704,041 544.814,219	8	377.727,859 544.892,742	82.056
8	377.727,859 544.892,742	9	377.722,316 544.892,586	5.545
9	377.722,316 544.892,586	10	377.703,195 544.834,462	61.188
10	377.703,195 544.834,462	11	377.697,141 544.813,386	21.928
11	377.697,141 544.813,386	12	377.688,527 544.783,35	31.247
12	377.688,527 544.783,35	13	377.673,01 544.733,819	51.905
13	377.673,01 544.733,819	14	377.664,685 544.707,842	27.278
14	377.664,685 544.707,842	1	377.656,211 544.680,734	28.402

\*\* Lungimile segmentelor sunt determinate în planul de proiecție Stereo 70 și sunt rotunjite la 1 milimetru.

\*\*\* Distanța dintre puncte este formată din segmente cumulate ce sunt mai mici decât valoarea 1 milimetru.



**DATE DESPRE IMOBILUL NR. 1243**

Oficiul de Cadastru și Publicitate Imobiliară ALBA  
Biroul de Cadastru și Publicitate Imobiliară Campeni

**A. Partea I. Descrierea imobilului**

TEREN Extravilan

Adresa: Jud. Alba

Nr. Crt	Nr cadastral Nr. topografic	Suprafața* (mp)	Observații / Referințe
A1		158	Sector cadastral:63 Teren neimprejmit;

**B. Partea II. Proprietari și acte**

Inscrieri privitoare la dreptul de proprietate și alte drepturi reale		Referințe
<b>1 / 09/05/2024</b>		
Act Normativ nr. 7, din 13/03/1996 emis de PARLAMENTUL ROMÂNIEI;		
B1	Intabulare, drept de PROPRIETATE, dobândit prin Lege, cota actuala 1/1 1) NEIDENTIFICAT NEIDENTIFICAT	A1
<b>2 / 09/05/2024</b>		
Act Administrativ nr. 2298, din 08/05/2024 emis de COMUNA SĂLCIUA;		
B2	Se notează posesia faptică în favoarea lui 1) OLTEAN ANCA-MARIA	A1

**C. Partea III. SARCINI .**

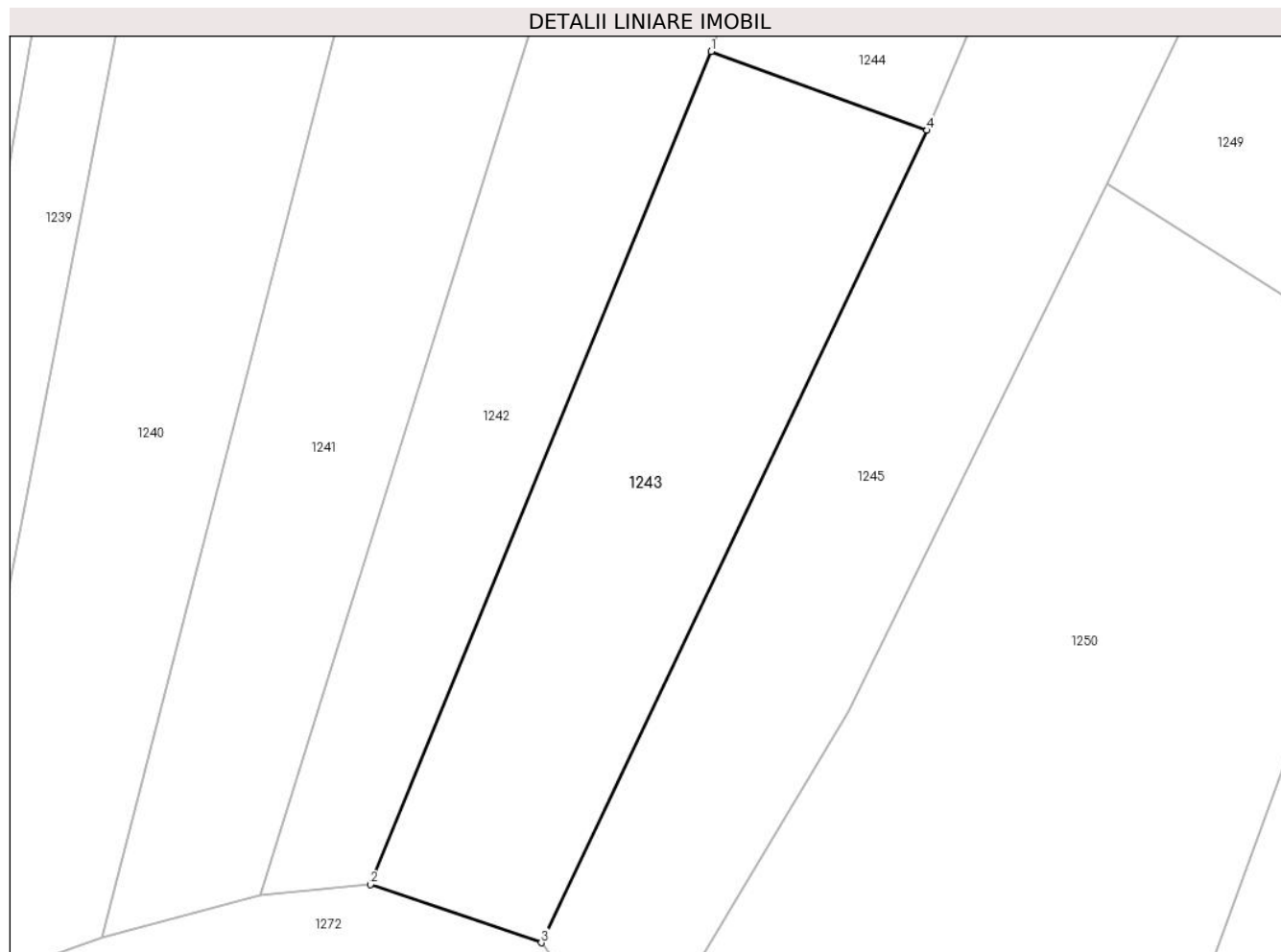
Inscrieri privind dezmembramintele dreptului de proprietate, drepturi reale de garanție și sarcini	Referințe
NU SUNT	

## Anexa Nr. 1 La Partea I

## Teren

Nr cadastral	Suprafața (mp)*	Observații / Referințe
	158	

\* Suprafața este determinată în planul de proiecție Stereo 70.



## Date referitoare la teren

Crt	Categorie folosință	Intravilan	Suprafața (mp)	Tarla	Parcelă	Nr. topo	Observații / Referințe
1	arabil	NU	158	-	-	-	

## Lungime Segmente

1) Valorile lungimilor segmentelor sunt obținute din proiecție în plan.

Punct început	X / Y	Punct sfârșit	X / Y	Lungime segment (** (m)
1	377.669,432 544.705,414	2	377.659,444 544.681,032	26.348
2	377.659,444 544.681,032	3	377.664,456 544.679,329	5.294
3	377.664,456 544.679,329	4	377.675,761 544.703,103	26.325
4	377.675,761 544.703,103	1	377.669,432 544.705,414	6.738

\*\* Lungimile segmentelor sunt determinate în planul de proiecție Stereo 70 și sunt rotunjite la 1 milimetru.

**\*\*\* Distanţa dintre puncte este formată din segmente cumulate ce sunt mai mici decât valoarea 1 milimetru.**





**DATE DESPRE IMOBILUL NR. 1244**

Oficiul de Cadastru și Publicitate Imobiliară ALBA  
Biroul de Cadastru și Publicitate Imobiliară Campeni

**A. Partea I. Descrierea imobilului**

TEREN Extravilan

Adresa: Jud. Alba

Nr. Crt	Nr cadastral Nr. topografic	Suprafața* (mp)	Observații / Referințe
A1		1.256	Sector cadastral:63 Teren neimprijmit;

**B. Partea II. Proprietari și acte**

Inscrieri privitoare la dreptul de proprietate și alte drepturi reale		Referințe
<b>1 / 02/05/2024</b>		
Act Normativ nr. 7, din 13/03/1996 emis de PARLAMENTUL ROMÂNIEI;		
B1	Intabulare, drept de PROPRIETATE, dobândit prin Lege, cota actuala 1/1 1) NEIDENTIFICAT NEIDENTIFICAT	A1
<b>2 / 02/05/2024</b>		
Act Administrativ nr. 2211, din 30/04/2024 emis de COMUNA SĂLCIUA;		
B2	Se notează posesia faptică în favoarea lui 1) CORDEA VALER 2) CORDEA MARIA	A1

**C. Partea III. SARCINI .**

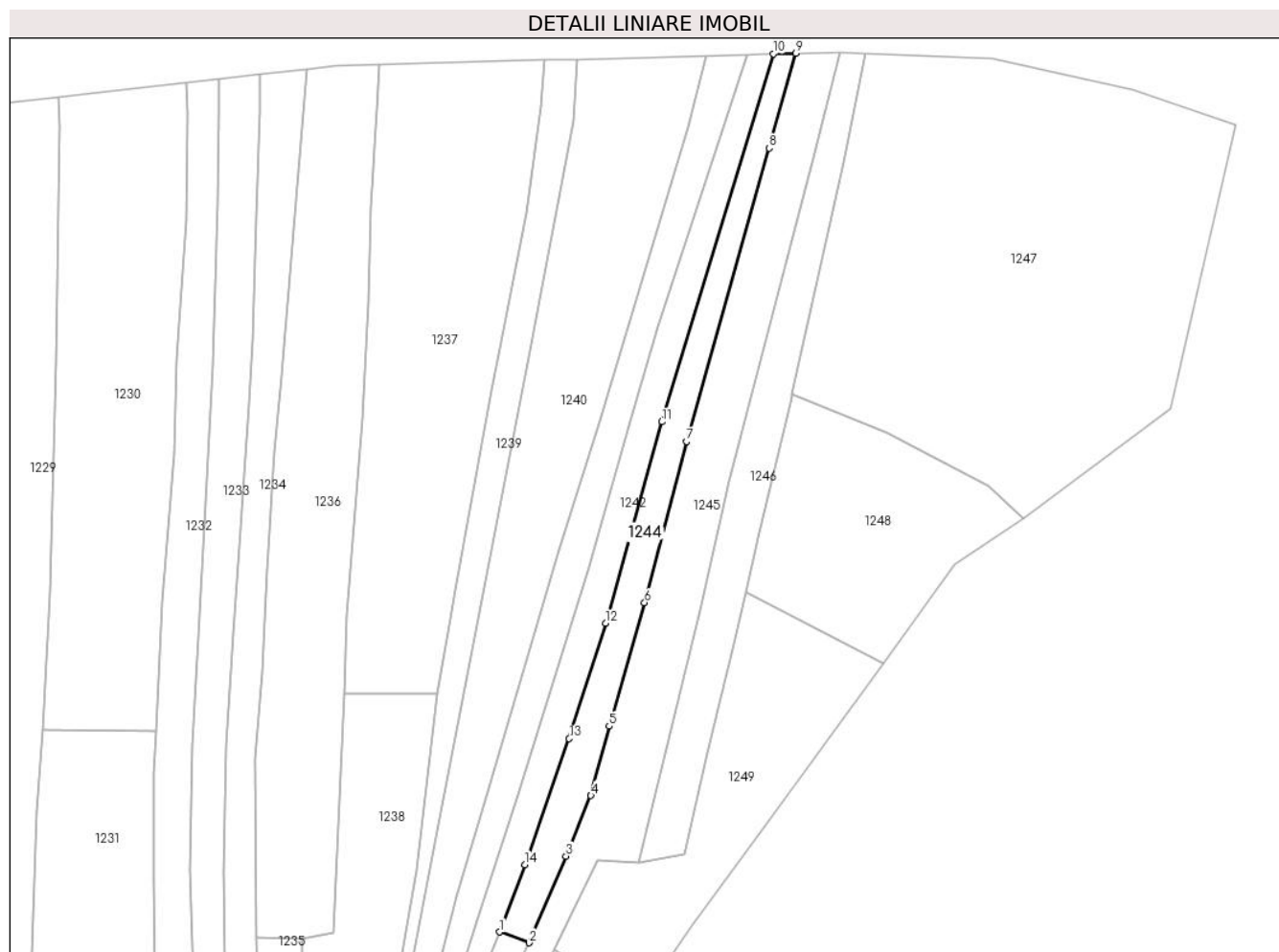
Inscrieri privind dezmembramintele dreptului de proprietate, drepturi reale de garanție și sarcini	Referințe
NU SUNT	

## Anexa Nr. 1 La Partea I

## Teren

Nr cadastral	Suprafața (mp)*	Observații / Referințe
	1.256	

\* Suprafața este determinată în planul de proiecție Stereo 70.



## Date referitoare la teren

Crt	Categorie folosință	Intravilan	Suprafața (mp)	Tarla	Parcelă	Nr. topo	Observații / Referințe
1	arabil	NU	1.256	-	-	-	

## Lungime Segmente

1) Valorile lungimilor segmentelor sunt obținute din proiecție în plan.

Punct început	X / Y	Punct sfârșit	X / Y	Lungime segment (** (m)
1	377.669,432 544.705,414	2	377.675,761 544.703,103	6.738
2	377.675,761 544.703,103	3	377.683,603 544.721,596	20.087
3	377.683,603 544.721,596	4	377.688,935 544.734,492	13.955
4	377.688,935 544.734,492	5	377.692,807 544.749,322	15.327
5	377.692,807 544.749,322	6	377.700,378 544.775,65	27.395

Punct început	X / Y	Punct sfârşit	X / Y	Lungime segment (** (m)
6	377.700,378 544.775,65	7	377.709,28 544.810,004	35.489
7	377.709,28 544.810,004	8	377.726,94 544.872,622	65.061
8	377.726,94 544.872,622	9	377.732,644 544.892,846	21.013
9	377.732,644 544.892,846	10	377.727,859 544.892,742	4.786
10	377.727,859 544.892,742	11	377.704,041 544.814,219	82.056
11	377.704,041 544.814,219	12	377.692,059 544.771,292	44.568
12	377.692,059 544.771,292	13	377.684,285 544.746,656	25.833
13	377.684,285 544.746,656	14	377.674,856 544.719,757	28.504
14	377.674,856 544.719,757	1	377.669,432 544.705,414	15.334

\*\* Lungimile segmentelor sunt determinate în planul de proiecție Stereo 70 și sunt rotunjite la 1 milimetru.

\*\*\* Distanța dintre puncte este formată din segmente cumulate ce sunt mai mici decât valoarea 1 milimetru.



**DATE DESPRE IMOBILUL NR. 1245**

Oficiul de Cadastru și Publicitate Imobiliară ALBA  
Biroul de Cadastru și Publicitate Imobiliară Campeni

**A. Partea I. Descrierea imobilului**

TEREN Extravilan

Adresa: Jud. Alba

Nr. Crt	Nr cadastral Nr. topografic	Suprafața* (mp)	Observații / Referințe
A1		2.262	Sector cadastral:63 Teren neimprejmut;

**B. Partea II. Proprietari și acte**

Inscrieri privitoare la dreptul de proprietate și alte drepturi reale		Referințe
<b>1 / 02/05/2024</b>		
Act Normativ nr. 7, din 13/03/1996 emis de PARLAMENTUL ROMÂNIEI;		
B1	Intabulare, drept de PROPRIETATE, dobândit prin Lege, cota actuala 1/1 1) NEIDENTIFICAT NEIDENTIFICAT	A1
<b>2 / 02/05/2024</b>		
Act Administrativ nr. 2232, din 30/04/2024 emis de COMUNA SĂLCIUA;		
B2	Se notează posesia faptică în favoarea lui 1) CĂRĂȘEL RODICA-MARIANA	A1

**C. Partea III. SARCINI .**

Inscrieri privind dezmembramintele dreptului de proprietate, drepturi reale de garanție și sarcini	Referințe
NU SUNT	

## Anexa Nr. 1 La Partea I

## Teren

Nr cadastral	Suprafața (mp)*	Observații / Referințe
	2.262	

\* Suprafața este determinată în planul de proiecție Stereo 70.

## DETALII LINIARE IMOBIL



## Date referitoare la teren

Crt	Categorie folosință	Intravilan	Suprafața (mp)	Tarla	Parcelă	Nr. topo	Observații / Referințe
1	arabil	NU	2.262	-	-	-	

## Lungime Segmente

1) Valorile lungimilor segmentelor sunt obținute din proiecție în plan.

Punct început	X / Y	Punct sfârșit	X / Y	Lungime segment (** (m)
1	377.664,456 544.679,329	2	377.667,166 544.675,58	4.626
2	377.667,166 544.675,58	3	377.673,445 544.686,095	12.247
3	377.673,445 544.686,095	4	377.681,026 544.701,531	17.197
4	377.681,026 544.701,531	5	377.690,368 544.720,828	21.439
5	377.690,368 544.720,828	6	377.699,051 544.720,154	8.709

Punct început	X / Y	Punct sfârșit	X / Y	Lungime segment (** (m)
6	377.699,051 544.720,154	7	377.712,129 544.773,973	55.385
7	377.712,129 544.773,973	8	377.718,382 544.801,467	28.196
8	377.718,382 544.801,467	9	377.736,353 544.870,691	71.518
9	377.736,353 544.870,691	10	377.742,036 544.893,051	23.071
10	377.742,036 544.893,051	11	377.732,644 544.892,846	9.394
11	377.732,644 544.892,846	12	377.726,94 544.872,622	21.013
12	377.726,94 544.872,622	13	377.709,28 544.810,004	65.061
13	377.709,28 544.810,004	14	377.700,378 544.775,65	35.489
14	377.700,378 544.775,65	15	377.692,807 544.749,322	27.395
15	377.692,807 544.749,322	16	377.688,935 544.734,492	15.327
16	377.688,935 544.734,492	17	377.683,603 544.721,596	13.955
17	377.683,603 544.721,596	18	377.675,761 544.703,103	20.087
18	377.675,761 544.703,103	1	377.664,456 544.679,329	26.325

\*\* Lungimile segmentelor sunt determinate în planul de proiecție Stereo 70 și sunt rotunjite la 1 milimetru.

\*\*\* Distanța dintre puncte este formată din segmente cumulate ce sunt mai mici decât valoarea 1 milimetru.





**DATE DESPRE IMOBILUL NR. 1246**

Oficiul de Cadastru și Publicitate Imobiliară ALBA  
Biroul de Cadastru și Publicitate Imobiliară Campeni

**A. Partea I. Descrierea imobilului**

TEREN Extravilan

Adresa: Jud. Alba

Nr. Crt	Nr cadastral Nr. topografic	Suprafața* (mp)	Observații / Referințe
A1		1.416	Sector cadastral:63 Teren neimprejmut;

**B. Partea II. Proprietari și acte**

Inscrieri privitoare la dreptul de proprietate și alte drepturi reale		Referințe
<b>1 / 09/05/2024</b>		
Act Normativ nr. 7, din 13/03/1996 emis de PARLAMENTUL ROMÂNIEI;		
B1	Intabulare, drept de PROPRIETATE, dobândit prin Lege, cota actuala 1/1 1) NEIDENTIFICAT NEIDENTIFICAT	A1
<b>2 / 09/05/2024</b>		
Act Administrativ nr. 2302, din 08/05/2024 emis de COMUNA SĂLCIUA;		
B2	Se notează posesia faptică în favoarea lui 1) CUCEA MIRCEA 2) CUCEA VALENTIN-RADU	A1

**C. Partea III. SARCINI .**

Inscrieri privind dezmembramintele dreptului de proprietate, drepturi reale de garanție și sarcini	Referințe
NU SUNT	

## Anexa Nr. 1 La Partea I

## Teren

Nr cadastral	Suprafața (mp)*	Observații / Referințe
	1.416	

\* Suprafața este determinată în planul de proiecție Stereo 70.



## Date referitoare la teren

Crt	Categorie folosință	Intravilan	Suprafața (mp)	Tarla	Parcelă	Nr. topo	Observații / Referințe
1	arabil	NU	1.416	-	-	-	

## Lungime Segmente

1) Valorile lungimilor segmentelor sunt obținute din proiecție în plan.

Punct început	X / Y	Punct sfârșit	X / Y	Lungime segment (** (m)
1	377.699,051 544.720,154	2	377.708,776 544.722,117	9.921
2	377.708,776 544.722,117	3	377.713,86 544.743,513	21.992
3	377.713,86 544.743,513	4	377.719,268 544.765,8	22.934
4	377.719,268 544.765,8	5	377.721,988 544.777,993	12.493
5	377.721,988 544.777,993	6	377.724,541 544.789,434	11.722

Punct început	X / Y	Punct sfârșit	X / Y	Lungime segment (** (m)
6	377.724,541 544.789,434	7	377.731,681 544.819,402	30.807
7	377.731,681 544.819,402	8	377.731,854 544.820,185	0.801
8	377.731,854 544.820,185	9	377.742,775 544.869,672	50.678
9	377.742,775 544.869,672	10	377.747,62 544.892,708	23.54
10	377.747,62 544.892,708	11	377.742,036 544.893,051	5.594
11	377.742,036 544.893,051	12	377.736,353 544.870,691	23.071
12	377.736,353 544.870,691	13	377.718,382 544.801,467	71.518
13	377.718,382 544.801,467	14	377.712,129 544.773,973	28.196
14	377.712,129 544.773,973	1	377.699,051 544.720,154	55.385

\*\* Lungimile segmentelor sunt determinate în planul de proiecție Stereo 70 și sunt rotunjite la 1 milimetru.

\*\*\* Distanța dintre puncte este formată din segmente cumulate ce sunt mai mici decât valoarea 1 milimetru.



**DATE DESPRE IMOBILUL NR. 1247**

Oficiul de Cadastru și Publicitate Imobiliară ALBA  
Biroul de Cadastru și Publicitate Imobiliară Campeni

**A. Partea I. Descrierea imobilului**

TEREN Extravilan

Adresa: Jud. Alba

Nr. Crt	Nr cadastral Nr. topografic	Suprafața* (mp)	Observații / Referințe
A1		6.547	Sector cadastral:63 Teren neimprejmuit; Imobil imprejmuit parțial pe latura de est

**B. Partea II. Proprietari și acte**

Inscrieri privitoare la dreptul de proprietate și alte drepturi reale		Referințe
<b>1 / 02/05/2024</b>		
Act Normativ nr. 7, din 13/03/1996 emis de PARLAMENTUL ROMÂNIEI;		
B1	Intabulare, drept de PROPRIETATE, dobândit prin Lege, cota actuala 1/1 1) NEIDENTIFICAT NEIDENTIFICAT	A1
<b>2 / 02/05/2024</b>		
Act Administrativ nr. 2204, din 30/04/2024 emis de COMUNA SĂLCIUA;		
B2	Se notează posesia faptică în favoarea lui 1) IUANICIU VASILE	A1

**C. Partea III. SARCINI .**

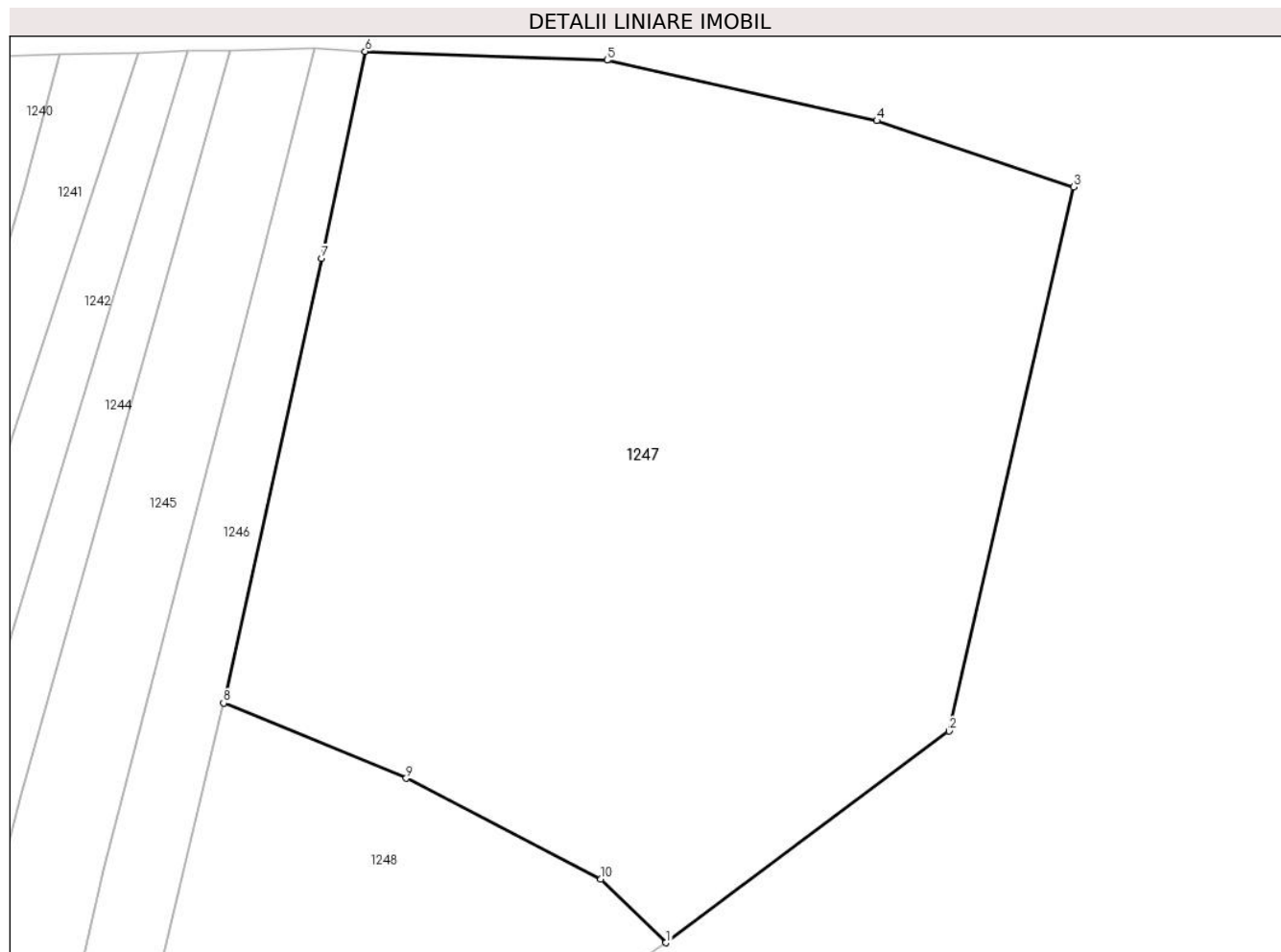
Inscrieri privind dezmembramintele dreptului de proprietate, drepturi reale de garanție și sarcini	Referințe
NU SUNT	

## Anexa Nr. 1 La Partea I

## Teren

Nr cadastral	Suprafața (mp)*	Observații / Referințe
	6.547	Imobil împrejmuit parțial pe latura de est

\* Suprafața este determinată în planul de proiecție Stereo 70.



## Date referitoare la teren

Crt	Categorie folosință	Intra vilan	Suprafața (mp)	Tarla	Parcelă	Nr. topo	Observații / Referințe
1	arabil	NU	2.000	-	-	-	
2	faneata	NU	4.547	-	-	-	

## Lungime Segmente

1) Valorile lungimilor segmentelor sunt obținute din proiecție în plan.

Punct început	X / Y	Punct sfârșit	X / Y	Lungime segment (** (m)
1	377.781,135 544.793,514	2	377.812,69 544.817,09	39.39
2	377.812,69 544.817,09	3	377.826,583 544.877,618	62.102
3	377.826,583 544.877,618	4	377.804,641 544.885,004	23.152
4	377.804,641 544.885,004	5	377.774,581 544.891,73	30.802

Punct început	X / Y	Punct sfârșit	X / Y	Lungime segment (** (m)
5	377.774,581 544.891,73	6	377.747,62 544.892,708	26.98
6	377.747,62 544.892,708	7	377.742,775 544.869,672	23.54
7	377.742,775 544.869,672	8	377.731,854 544.820,185	50.678
8	377.731,854 544.820,185	9	377.752,213 544.811,814	22.013
9	377.752,213 544.811,814	10	377.773,886 544.800,586	24.409
10	377.773,886 544.800,586	1	377.781,135 544.793,514	10.128

\*\* Lungimile segmentelor sunt determinate în planul de proiecție Stereo 70 și sunt rotunjite la 1 milimetru.

\*\*\* Distanța dintre puncte este formată din segmente cumulate ce sunt mai mici decât valoarea 1 milimetru.





**DATE DESPRE IMOBILUL NR. 1248**

Oficiul de Cadastru și Publicitate Imobiliară ALBA  
Biroul de Cadastru și Publicitate Imobiliară Campeni

**A. Partea I. Descrierea imobilului**

TEREN Extravilan

Adresa: Jud. Alba

Nr. Crt	Nr cadastral Nr. topografic	Suprafața* (mp)	Observații / Referințe
A1		1.876	Sector cadastral:63 Teren neimprejmut;

**B. Partea II. Proprietari și acte**

Inscrieri privitoare la dreptul de proprietate și alte drepturi reale		Referințe
<b>1 / 30/04/2024</b>		
Act Normativ nr. 7, din 13/03/1996 emis de PARLAMENTUL ROMÂNIEI;		
B1	Intabulare, drept de PROPRIETATE, dobândit prin Lege, cota actuala 1/1 1) NEIDENTIFICAT NEIDENTIFICAT	A1
<b>2 / 30/04/2024</b>		
Act Administrativ nr. 2120, din 26/04/2024 emis de COMUNA SĂLCIUA;		
B2	Se notează posesia faptică în favoarea lui 1) BOBAR TEODORA-MARCELA	A1

**C. Partea III. SARCINI .**

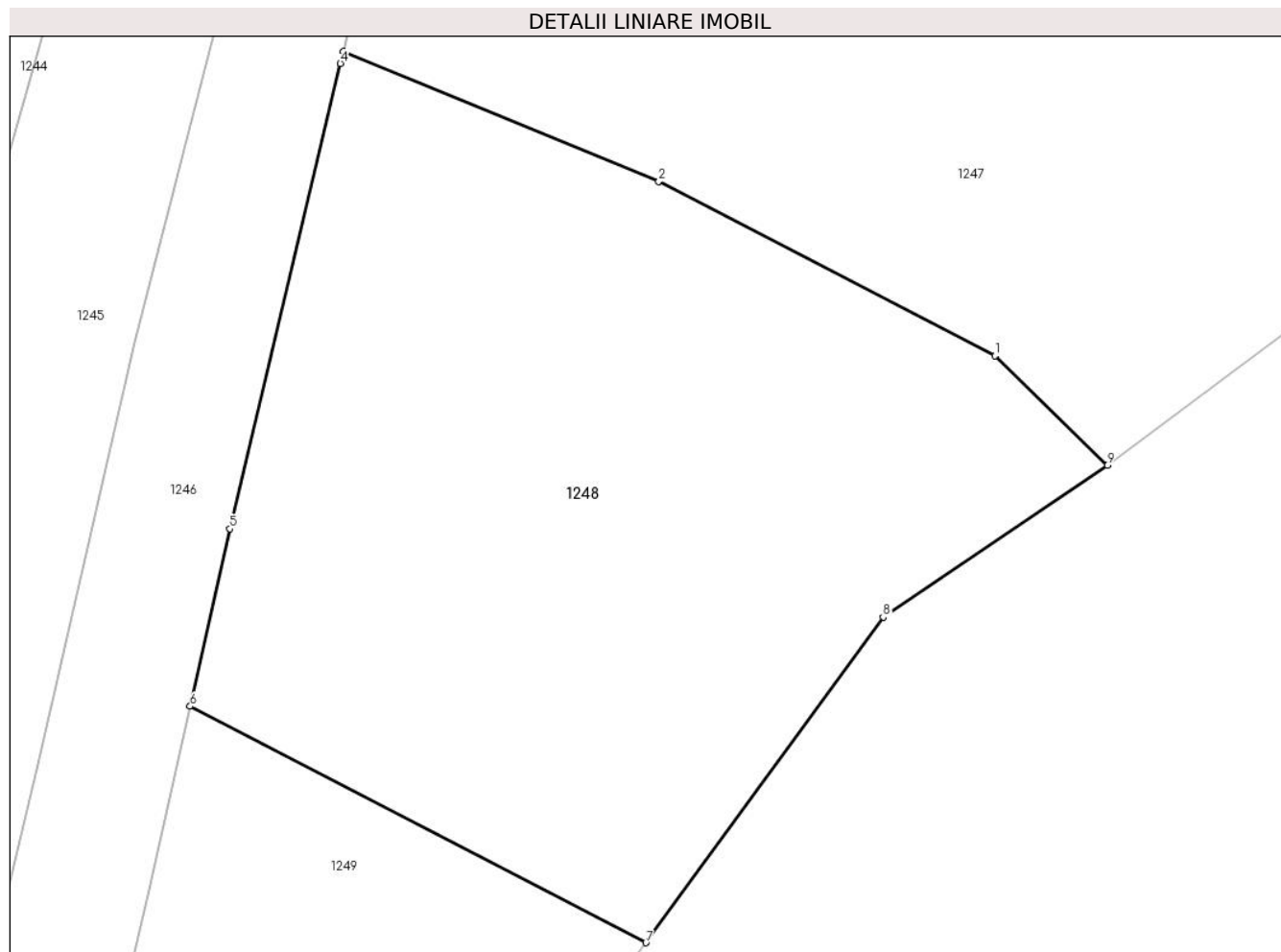
Inscrieri privind dezmembramintele dreptului de proprietate, drepturi reale de garanție și sarcini	Referințe
NU SUNT	

## Anexa Nr. 1 La Partea I

## Teren

Nr cadastral	Suprafața (mp)*	Observații / Referințe
	1.876	

\* Suprafața este determinată în planul de proiecție Stereo 70.



## Date referitoare la teren

Crt	Categorie folosință	Intravilan	Suprafața (mp)	Tarla	Parcelă	Nr. topo	Observații / Referințe
1	arabil	NU	1.876	-	-	-	

## Lungime Segmente

1) Valorile lungimilor segmentelor sunt obținute din proiecție în plan.

Punct început	X / Y	Punct sfârșit	X / Y	Lungime segment (** (m)
1	377.773,886 544.800,586	2	377.752,213 544.811,814	24.409
2	377.752,213 544.811,814	3	377.731,854 544.820,185	22.013
3	377.731,854 544.820,185	4	377.731,681 544.819,402	0.801
4	377.731,681 544.819,402	5	377.724,541 544.789,434	30.807
5	377.724,541 544.789,434	6	377.721,988 544.777,993	11.722

Punct început	X / Y	Punct sfârșit	X / Y	Lungime segment (** (m)
6	377.721,988 544.777,993	7	377.751,38 544.762,767	33.102
7	377.751,38 544.762,767	8	377.766,679 544.783,74	25.96
8	377.766,679 544.783,74	9	377.781,135 544.793,514	17.45
9	377.781,135 544.793,514	1	377.773,886 544.800,586	10.128

\*\* Lungimile segmentelor sunt determinate în planul de proiecție Stereo 70 și sunt rotunjite la 1 milimetru.

\*\*\* Distanța dintre puncte este formată din segmente cumulate ce sunt mai mici decât valoarea 1 milimetru.



**DATE DESPRE IMOBILUL NR. 1249**

Oficiul de Cadastru și Publicitate Imobiliară ALBA  
Biroul de Cadastru și Publicitate Imobiliară Campeni

**A. Partea I. Descrierea imobilului**

TEREN Extravilan

Adresa: Jud. Alba

Nr. Crt	Nr cadastral Nr. topografic	Suprafața* (mp)	Observații / Referințe
A1		1.876	Sector cadastral:63 Teren neimprejmut;

**B. Partea II. Proprietari și acte**

Inscrieri privitoare la dreptul de proprietate și alte drepturi reale		Referințe
<b>1 / 30/04/2024</b>		
Act Normativ nr. 7, din 13/03/1996 emis de PARLAMENTUL ROMÂNIEI;		
B1	Intabulare, drept de PROPRIETATE, dobândit prin Lege, cota actuala 1/1 1) NEIDENTIFICAT NEIDENTIFICAT	A1
<b>2 / 30/04/2024</b>		
Act Administrativ nr. 2124, din 26/04/2024 emis de COMUNA SĂLCIUA;		
B2	Se notează posesia faptică în favoarea lui 1) GAJA-PANTEA CORNEL	A1

**C. Partea III. SARCINI .**

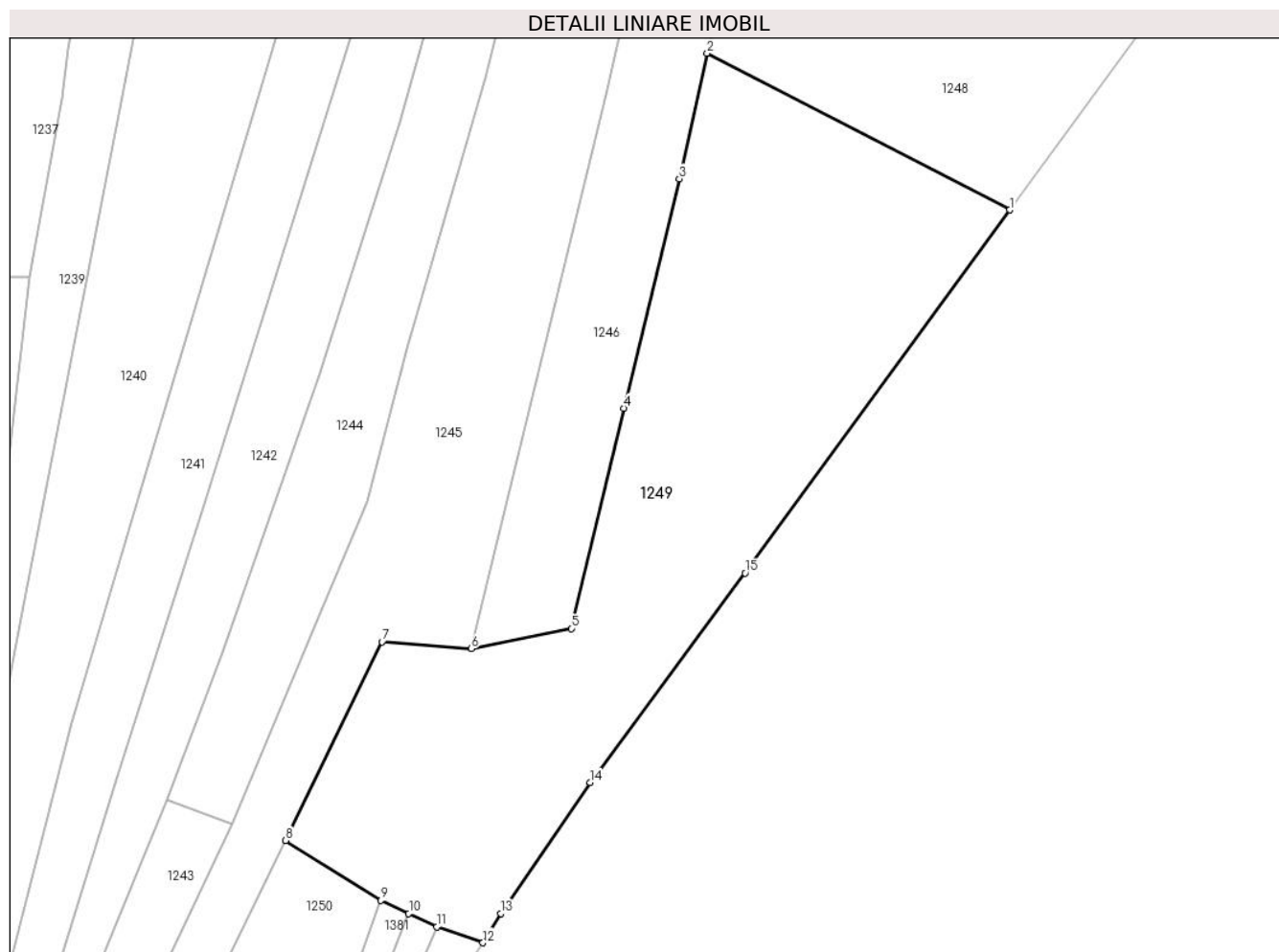
Inscrieri privind dezmembramintele dreptului de proprietate, drepturi reale de garanție și sarcini	Referințe
NU SUNT	

## Anexa Nr. 1 La Partea I

## Teren

Nr cadastral	Suprafața (mp)*	Observații / Referințe
	1.876	

\* Suprafața este determinată în planul de proiecție Stereo 70.



## Date referitoare la teren

Crt	Categorie folosință	Intravilan	Suprafața (mp)	Tarla	Parcelă	Nr. topo	Observații / Referințe
1	arabil	NU	1.876	-	-	-	

## Lungime Segmente

1) Valorile lungimilor segmentelor sunt obținute din proiecție în plan.

Punct început	X / Y	Punct sfârșit	X / Y	Lungime segment (** (m)
1	377.751,38 544.762,767	2	377.721,988 544.777,993	33.102
2	377.721,988 544.777,993	3	377.719,268 544.765,8	12.493
3	377.719,268 544.765,8	4	377.713,86 544.743,513	22.934
4	377.713,86 544.743,513	5	377.708,776 544.722,117	21.992
5	377.708,776 544.722,117	6	377.699,051 544.720,154	9.921

Punct început	X / Y	Punct sfârșit	X / Y	Lungime segment (** (m)
6	377.699,051 544.720,154	7	377.690,368 544.720,828	8.709
7	377.690,368 544.720,828	8	377.681,026 544.701,531	21.439
8	377.681,026 544.701,531	9	377.690,272 544.695,699	10.932
9	377.690,272 544.695,699	10	377.692,986 544.694,422	2.999
10	377.692,986 544.694,422	11	377.695,699 544.693,144	2.999
11	377.695,699 544.693,144	12	377.700,185 544.691,585	4.749
12	377.700,185 544.691,585	13	377.701,939 544.694,419	3.333
13	377.701,939 544.694,419	14	377.710,628 544.707,147	15.411
14	377.710,628 544.707,147	15	377.725,668 544.727,516	25.32
15	377.725,668 544.727,516	1	377.751,38 544.762,767	43.631

\*\* Lungimile segmentelor sunt determinate în planul de proiecție Stereo 70 și sunt rotunjite la 1 milimetru.

\*\*\* Distanța dintre puncte este formată din segmente cumulate ce sunt mai mici decât valoarea 1 milimetru.





**DATE DESPRE IMOBILUL NR. 1250**

Oficiul de Cadastru și Publicitate Imobiliară ALBA  
Biroul de Cadastru și Publicitate Imobiliară Campeni

**A. Partea I. Descrierea imobilului**

TEREN Necunoscut

Adresa: Loc. Sălciua De Sus, Jud. Alba

Nr. Crt	Nr cadastral Nr. topografic	Suprafața* (mp)	Observații / Referințe
A1		488	Sector cadastral:63 Teren neimprejmit;

**B. Partea II. Proprietari și acte**

Inscrieri privitoare la dreptul de proprietate și alte drepturi reale		Referințe
<b>1 / 09/05/2024</b>		
Act Normativ nr. 7, din 13/03/1996 emis de PARLAMENTUL ROMÂNIEI;		
B1	Intabulare, drept de PROPRIETATE, dobândit prin Lege, cota actuala 1/1 1) NEIDENTIFICAT NEIDENTIFICAT	A1
<b>2 / 09/05/2024</b>		
Act Administrativ nr. 2301, din 08/05/2024 emis de COMUNA SĂLCIUA;		
B2	Se notează posesia faptică în favoarea lui 1) VLAD DORIN	A1

**C. Partea III. SARCINI .**

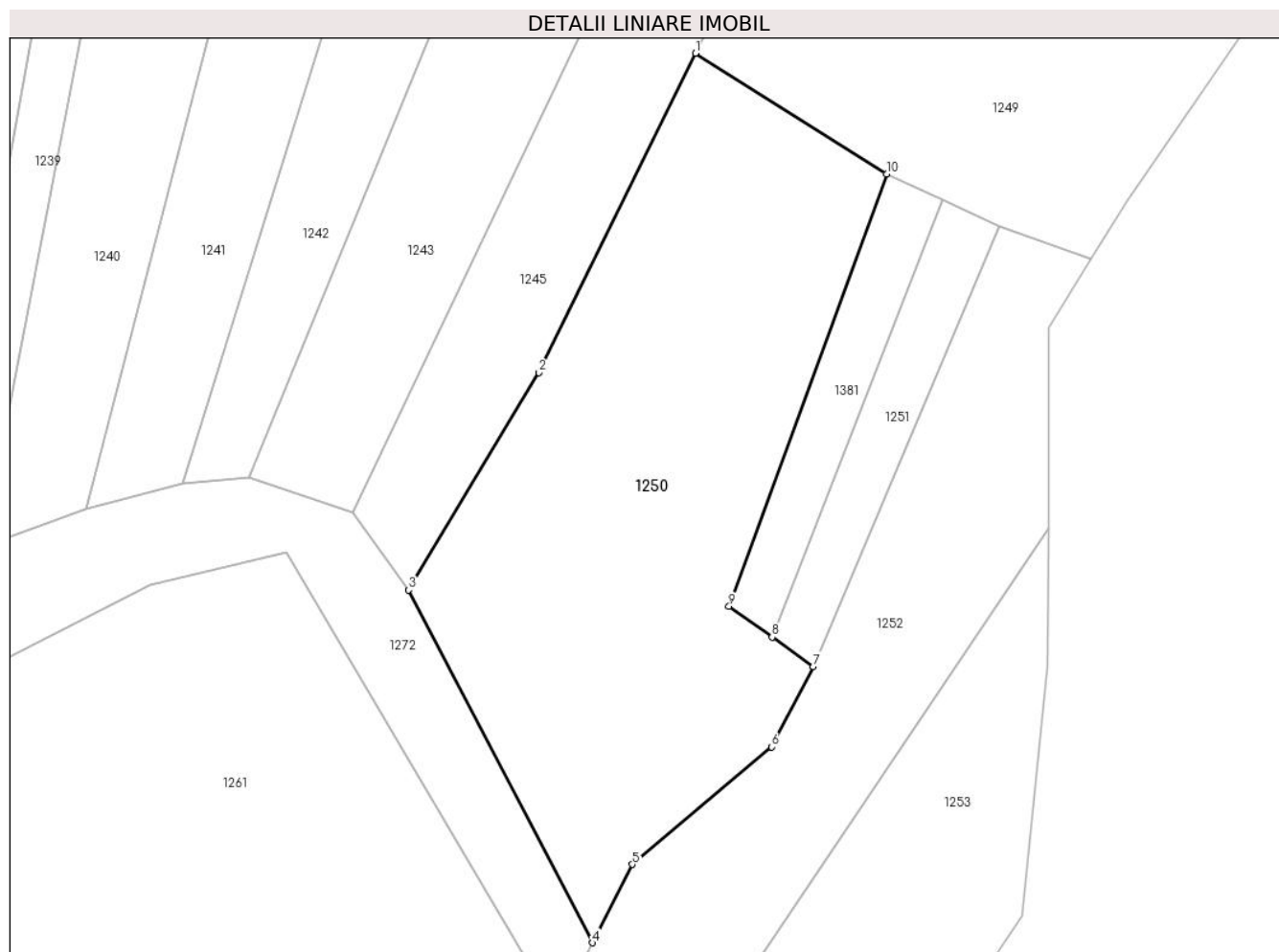
Inscrieri privind dezmembramintele dreptului de proprietate, drepturi reale de garanție și sarcini	Referințe
NU SUNT	

## Anexa Nr. 1 La Partea I

## Teren

Nr cadastral	Suprafața (mp)*	Observații / Referințe
	488	

\* Suprafața este determinată în planul de proiecție Stereo 70.



## Date referitoare la teren

Crt	Categorie folosință	Intravilan	Suprafața (mp)	Tarla	Parcelă	Nr. topo	Observații / Referințe
1	arabil	DA	13	-	-	-	
2	arabil	NU	475	-	-	-	

## Lungime Segmente

1) Valorile lungimilor segmentelor sunt obținute din proiecție în plan.

Punct început	X / Y	Punct sfârșit	X / Y	Lungime segment (** (m)
1	377.681,026 544.701,531	2	377.673,445 544.686,095	17.197
2	377.673,445 544.686,095	3	377.667,166 544.675,58	12.247
3	377.667,166 544.675,58	4	377.676,045 544.658,534	19.22
4	377.676,045 544.658,534	5	377.677,978 544.662,321	4.252

Punct început	X / Y	Punct sfârșit	X / Y	Lungime segment (** (m)
5	377.677,978 544.662,321	6	377.684,713 544.668,009	8.816
6	377.684,713 544.668,009	7	377.686,728 544.671,888	4.371
7	377.686,728 544.671,888	8	377.684,738 544.673,304	2.442
8	377.684,738 544.673,304	9	377.682,653 544.674,789	2.56
9	377.682,653 544.674,789	10	377.690,272 544.695,699	22.255
10	377.690,272 544.695,699	1	377.681,026 544.701,531	10.932

\*\* Lungimile segmentelor sunt determinate în planul de proiecție Stereo 70 și sunt rotunjite la 1 milimetru.

\*\*\* Distanța dintre puncte este formată din segmente cumulate ce sunt mai mici decât valoarea 1 milimetru.



**DATE DESPRE IMOBILUL NR. 1251**

Oficiul de Cadastru și Publicitate Imobiliară ALBA  
Biroul de Cadastru și Publicitate Imobiliară Campeni

**A. Partea I. Descrierea imobilului**

TEREN Necunoscut

Adresa: Loc. Sălciua De Sus, Jud. Alba

Nr. Crt	Nr cadastral Nr. topografic	Suprafața* (mp)	Observații / Referințe
A1		61	Sector cadastral:63 Teren neimprejmuit;

**B. Partea II. Proprietari și acte**

Inscrieri privitoare la dreptul de proprietate și alte drepturi reale		Referințe
<b>1 / 02/05/2024</b>		
Act Normativ nr. 7, din 13/03/1996 emis de PARLAMENTUL ROMÂNIEI;		
B1	Intabulare, drept de PROPRIETATE, dobândit prin Lege, cota actuala 1/1 1) NEIDENTIFICAT NEIDENTIFICAT	A1
<b>2 / 02/05/2024</b>		
Act Administrativ nr. 2221, din 30/04/2024 emis de COMUNA SĂLCIUA;		
B2	Se notează posesia faptică în favoarea lui 1) PANTEA IOAN	A1

**C. Partea III. SARCINI .**

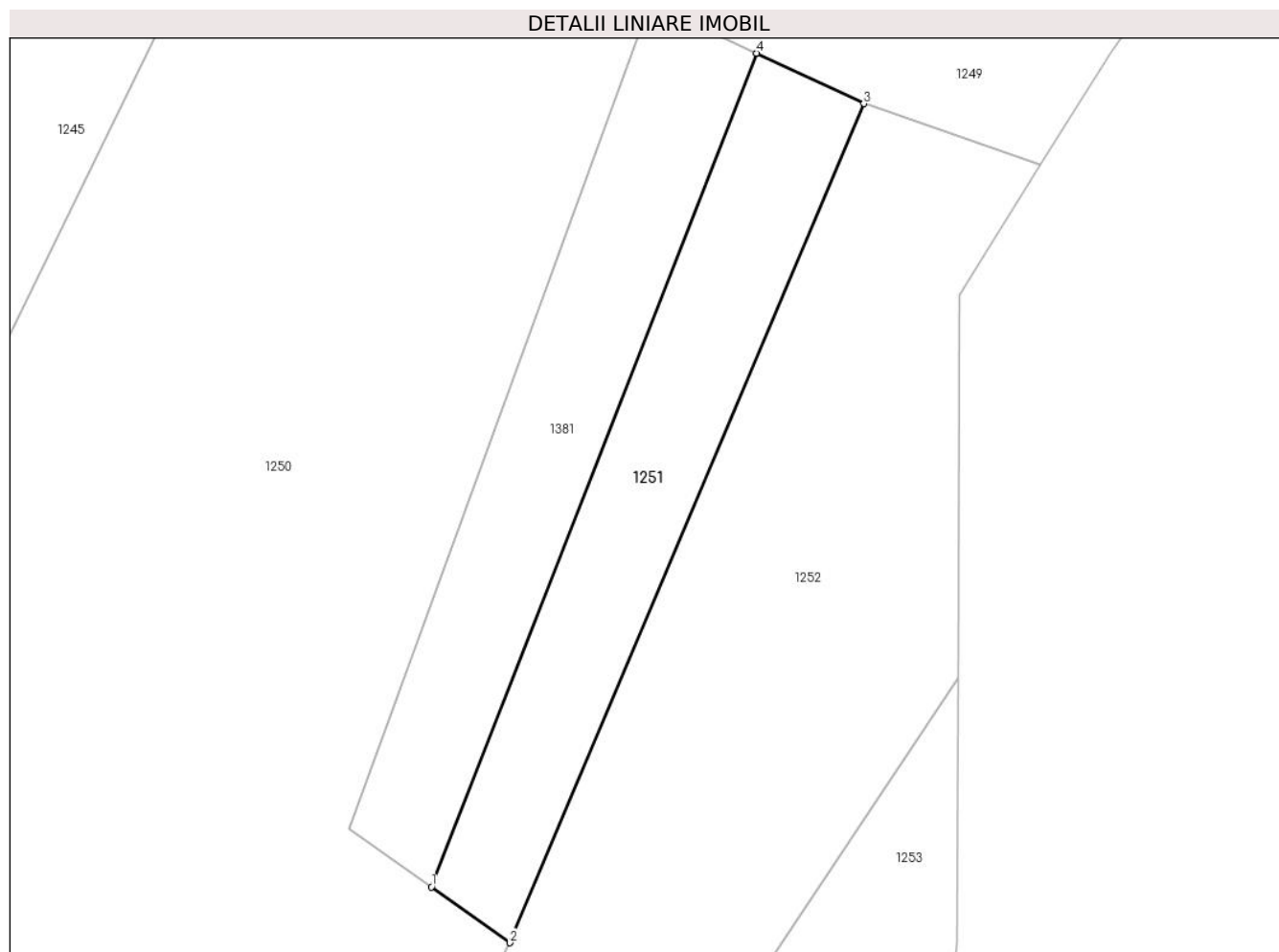
Inscrieri privind dezmembramintele dreptului de proprietate, drepturi reale de garanție și sarcini	Referințe
NU SUNT	

## Anexa Nr. 1 La Partea I

## Teren

Nr cadastral	Suprafața (mp)*	Observații / Referințe
	61	

\* Suprafața este determinată în planul de proiecție Stereo 70.



## Date referitoare la teren

Crt	Categorie folosință	Intravilan	Suprafața (mp)	Tarla	Parcelă	Nr. topo	Observații / Referințe
1	arabil	DA	4	-	-	-	
2	arabil	NU	57	-	-	-	

## Lungime Segmente

1) Valorile lungimilor segmentelor sunt obținute din proiecție în plan.

Punct început	X / Y	Punct sfârșit	X / Y	Lungime segment (** (m)
1	377.684,738 544.673,304	2	377.686,728 544.671,888	2.442
2	377.686,728 544.671,888	3	377.695,699 544.693,144	23.072
3	377.695,699 544.693,144	4	377.692,986 544.694,422	2.999
4	377.692,986 544.694,422	1	377.684,738 544.673,304	22.67

**\*\* Lungimile segmentelor sunt determinate în planul de proiecție Stereo 70 și sunt rotunjite la 1 milimetru.**

**\*\*\* Distanța dintre puncte este formată din segmente cumulate ce sunt mai mici decât valoarea 1 milimetru.**





**DATE DESPRE IMOBILUL NR. 1252**

Oficiul de Cadastru și Publicitate Imobiliară ALBA  
Biroul de Cadastru și Publicitate Imobiliară Campeni

**A. Partea I. Descrierea imobilului**

TEREN Necunoscut

Adresa: Loc. Sălciua De Sus, Jud. Alba

Nr. Crt	Nr cadastral Nr. topografic	Suprafața* (mp)	Observații / Referințe
A1		588	Sector cadastral:63 Teren neimprejmit;

**B. Partea II. Proprietari și acte**

Inscrieri privitoare la dreptul de proprietate și alte drepturi reale		Referințe
<b>1 / 09/05/2024</b>		
Act Normativ nr. 7, din 13/03/1996 emis de PARLAMENTUL ROMÂNIEI;		
B1	Intabulare, drept de PROPRIETATE, dobândit prin Lege, cota actuala 1/1 1) NEIDENTIFICAT NEIDENTIFICAT	A1
<b>2 / 09/05/2024</b>		
Act Administrativ nr. 2298, din 08/05/2024 emis de COMUNA SĂLCIUA;		
B2	Se notează posesia faptică în favoarea lui 1) OLTEAN ANCA-MARIA	A1

**C. Partea III. SARCINI .**

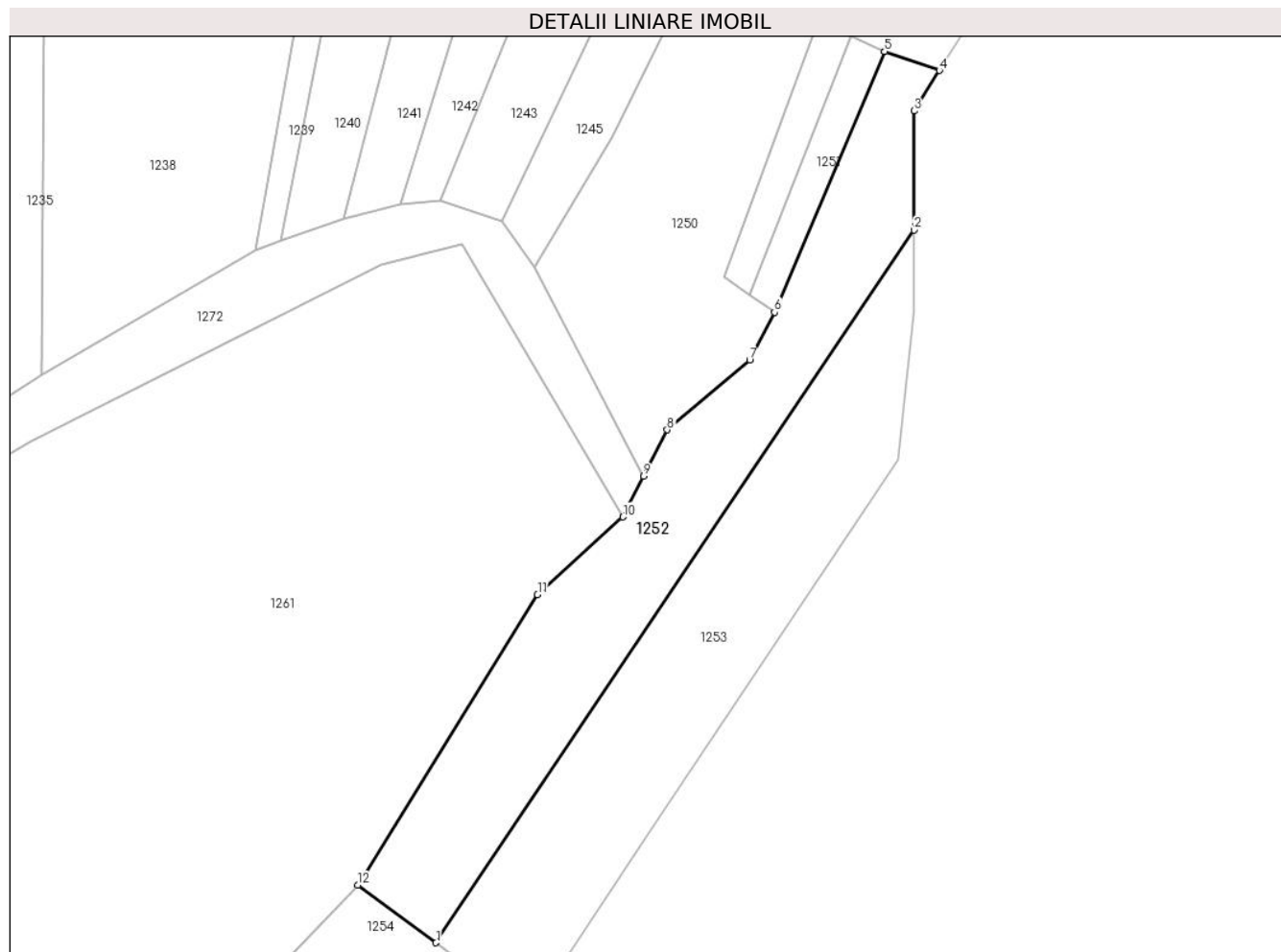
Inscrieri privind dezmembramintele dreptului de proprietate, drepturi reale de garanție și sarcini	Referințe
NU SUNT	

## Anexa Nr. 1 La Partea I

## Teren

Nr cadastral	Suprafața (mp)*	Observații / Referințe
	588	

\* Suprafața este determinată în planul de proiecție Stereo 70.



## Date referitoare la teren

Crt	Categorie folosință	Intravilan	Suprafața (mp)	Tarla	Parcelă	Nr. topo	Observații / Referințe
1	faneata	DA	501	-	-	-	
2	faneata	NU	87	-	-	-	

## Lungime Segmente

1) Valorile lungimilor segmentelor sunt obținute din proiecție în plan.

Punct început	X / Y	Punct sfârșit	X / Y	Lungime segment (** (m)
1	377.659,125 544.620,53	2	377.698,1 544.678,59	69.929
2	377.698,1 544.678,59	3	377.698,136 544.688,289	9.699
3	377.698,136 544.688,289	4	377.700,185 544.691,585	3.881
4	377.700,185 544.691,585	5	377.695,699 544.693,144	4.749

Punct început	X / Y	Punct sfârșit	X / Y	Lungime segment (** (m)
5	377.695,699 544.693,144	6	377.686,728 544.671,888	23.072
6	377.686,728 544.671,888	7	377.684,713 544.668,009	4.371
7	377.684,713 544.668,009	8	377.677,978 544.662,321	8.816
8	377.677,978 544.662,321	9	377.676,045 544.658,534	4.252
9	377.676,045 544.658,534	10	377.674,355 544.655,224	3.716
10	377.674,355 544.655,224	11	377.667,396 544.648,89	9.41
11	377.667,396 544.648,89	12	377.652,757 544.625,217	27.834
12	377.652,757 544.625,217	1	377.659,125 544.620,53	7.906

\*\* Lungimile segmentelor sunt determinate în planul de proiecție Stereo 70 și sunt rotunjite la 1 milimetru.

\*\*\* Distanța dintre puncte este formată din segmente cumulate ce sunt mai mici decât valoarea 1 milimetru.



**DATE DESPRE IMOBILUL NR. 1253**

Oficiul de Cadastru și Publicitate Imobiliară ALBA  
Biroul de Cadastru și Publicitate Imobiliară Campeni

**A. Partea I. Descrierea imobilului**

TEREN Intravilan

Adresa: Loc. Sălciua De Sus, Jud. Alba

Nr. Crt	Nr cadastral Nr. topografic	Suprafața* (mp)	Observații / Referințe
A1		588	Sector cadastral:63 Teren neimprejmit;

**B. Partea II. Proprietari și acte**

Inscrieri privitoare la dreptul de proprietate și alte drepturi reale		Referințe
<b>1 / 02/05/2024</b>		
Act Normativ nr. 7, din 13/03/1996 emis de PARLAMENTUL ROMÂNIEI;		
B1	Intabulare, drept de PROPRIETATE, dobândit prin Lege, cota actuala 1/1 1) NEIDENTIFICAT NEIDENTIFICAT	A1
<b>2 / 02/05/2024</b>		
Act Administrativ nr. 2213, din 30/04/2024 emis de COMUNA SĂLCIUA;		
B2	Se notează posesia faptică în favoarea lui 1) STÎNEA MARIA	A1

**C. Partea III. SARCINI .**

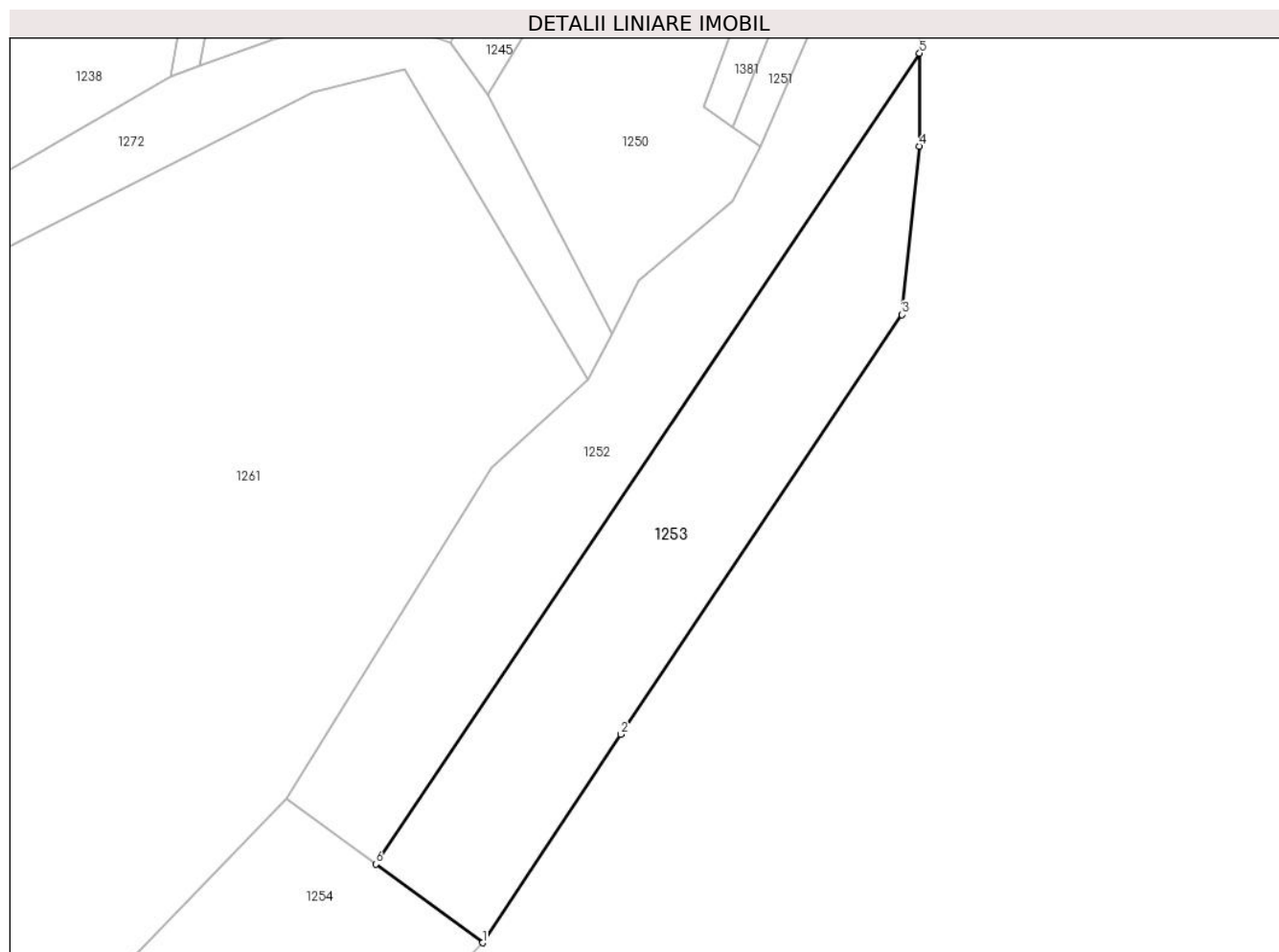
Inscrieri privind dezmembramintele dreptului de proprietate, drepturi reale de garanție și sarcini	Referințe
NU SUNT	

## Anexa Nr. 1 La Partea I

## Teren

Nr cadastral	Suprafața (mp)*	Observații / Referințe
	588	

\* Suprafața este determinată în planul de proiecție Stereo 70.



## Date referitoare la teren

Crt	Categorie folosință	Intravilan	Suprafața (mp)	Tarla	Parcelă	Nr. topo	Observații / Referințe
1	faneata	DA	588	-	-	-	

## Lungime Segmente

1) Valorile lungimilor segmentelor sunt obținute din proiecție în plan.

Punct început	X / Y	Punct sfârșit	X / Y	Lungime segment (** (m)
1	377.666,779 544.614,897	2	377.676,676 544.629,816	17.903
2	377.676,676 544.629,816	3	377.696,845 544.659,858	36.184
3	377.696,845 544.659,858	4	377.698,076 544.671,93	12.135
4	377.698,076 544.671,93	5	377.698,1 544.678,59	6.66
5	377.698,1 544.678,59	6	377.659,125 544.620,53	69.929

Punct început	X / Y	Punct sfârșit	X / Y	Lungime segment (** (m)
6	377.659,125 544.620,53	1	377.666,779 544.614,897	9.504

\*\* Lungimile segmentelor sunt determinate în planul de proiecție Stereo 70 și sunt rotunjite la 1 milimetru.

\*\*\* Distanța dintre puncte este formată din segmente cumulate ce sunt mai mici decât valoarea 1 milimetru.





**DATE DESPRE IMOBILUL NR. 1254**

Oficiul de Cadastru și Publicitate Imobiliară ALBA  
Biroul de Cadastru și Publicitate Imobiliară Campeni

**A. Partea I. Descrierea imobilului**

TEREN Necunoscut

Adresa: Loc. Salciua De Sus, Jud. Alba

Nr. Crt	Nr cadastral Nr. topografic	Suprafața* (mp)	Observații / Referințe
A1		813	Sector cadastral:63 Teren neimprejmuit;

**B. Partea II. Proprietari și acte**

Inscrieri privitoare la dreptul de proprietate și alte drepturi reale		Referințe
<b>1 / 02/05/2024</b>		
Act Normativ nr. 7, din 13/03/1996 emis de PARLAMENTUL ROMÂNIEI;		
B1	Inscrierea provizorie, drept de PROPRIETATE, dobandit prin Lege, cota actuala 1/1	A1
1) UAT SĂLCIUA, CIF:4613300, PROPRIETAR NEIDENTIFICAT		

**C. Partea III. SARCINI .**

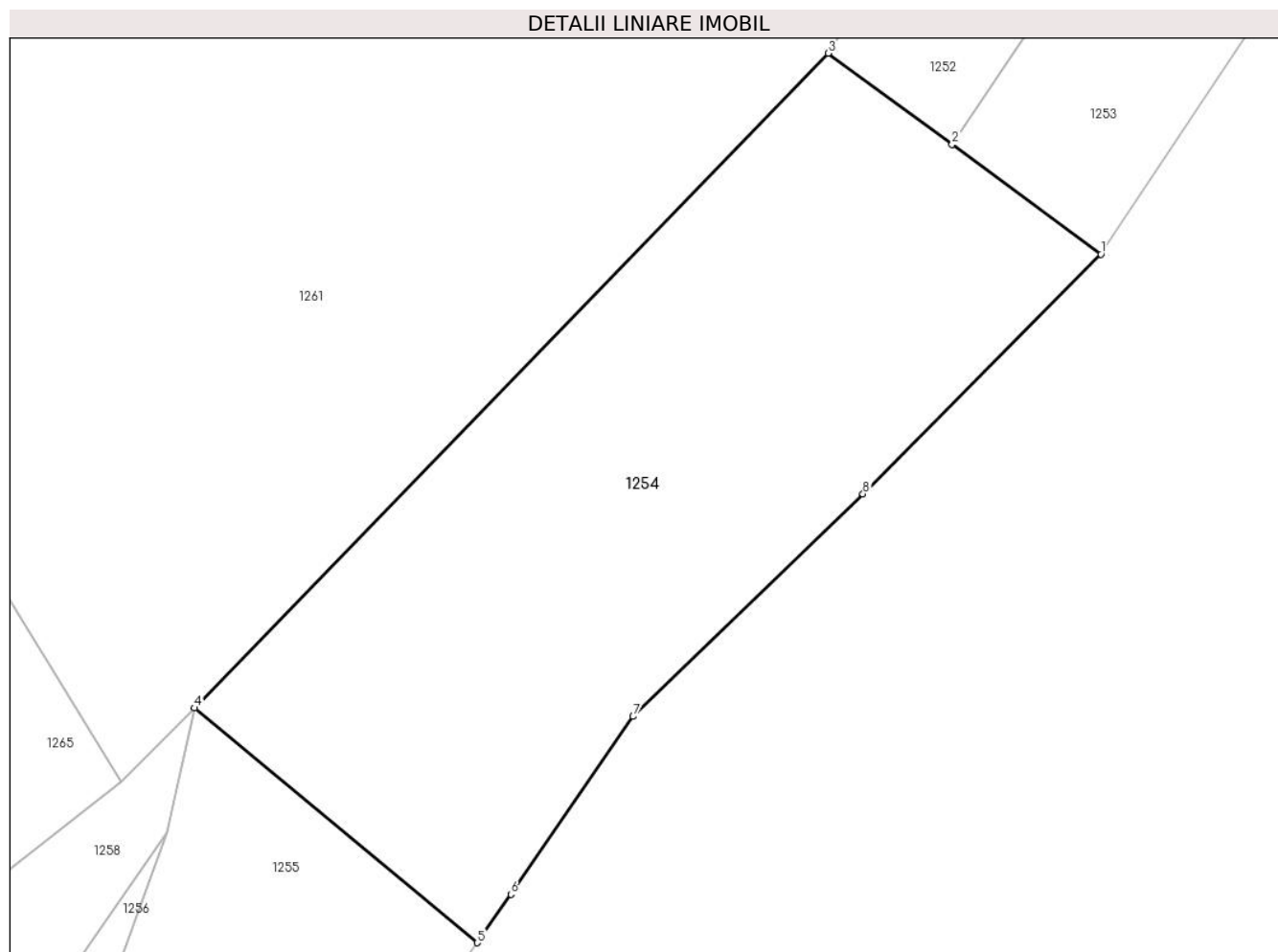
Inscrieri privind dezmembramintele dreptului de proprietate, drepturi reale de garanție și sarcini	Referințe
NU SUNT	

## Anexa Nr. 1 La Partea I

## Teren

Nr cadastral	Suprafața (mp)*	Observații / Referințe
	813	

\* Suprafața este determinată în planul de proiecție Stereo 70.



## Date referitoare la teren

Crt	Categorie folosință	Intravilan	Suprafața (mp)	Tarla	Parcelă	Nr. topo	Observații / Referințe
1	faneata	DA	619	-	-	-	
2	faneata	NU	194	-	-	-	

## Lungime Segmente

1) Valorile lungimilor segmentelor sunt obținute din proiecție în plan.

Punct început	X / Y	Punct sfârșit	X / Y	Lungime segment (** (m)
1	377.666,779 544.614,897	2	377.659,125 544.620,53	9.504
2	377.659,125 544.620,53	3	377.652,757 544.625,217	7.906
3	377.652,757 544.625,217	4	377.620,166 544.591,579	46.837
4	377.620,166 544.591,579	5	377.634,713 544.579,518	18.897

Punct început	X / Y	Punct sfârșit	X / Y	Lungime segment (** (m)
5	377.634,713 544.579,518	6	377.636,451 544.582,005	3.034
6	377.636,451 544.582,005	7	377.642,727 544.591,142	11.085
7	377.642,727 544.591,142	8	377.654,539 544.602,582	16.444
8	377.654,539 544.602,582	1	377.666,779 544.614,897	17.363

\*\* Lungimile segmentelor sunt determinate în planul de proiecție Stereo 70 și sunt rotunjite la 1 milimetru.

\*\*\* Distanța dintre puncte este formată din segmente cumulate ce sunt mai mici decât valoarea 1 milimetru.



**DATE DESPRE IMOBILUL NR. 1255**

Oficiul de Cadastru și Publicitate Imobiliară ALBA  
Biroul de Cadastru și Publicitate Imobiliară Campeni

**A. Partea I. Descrierea imobilului**

TEREN Necunoscut

Adresa: Loc. Sălciua De Sus, Jud. Alba

Nr. Crt	Nr cadastral Nr. topografic	Suprafața* (mp)	Observații / Referințe
A1		480	Sector cadastral:63 Teren neimprejmuit;

**B. Partea II. Proprietari și acte**

Inscrieri privitoare la dreptul de proprietate și alte drepturi reale		Referințe
<b>1 / 09/05/2024</b>		
Act Normativ nr. 7, din 13/03/1996 emis de PARLAMENTUL ROMÂNIEI;		
B1	Intabulare, drept de PROPRIETATE, dobândit prin Lege, cota actuala 1/1 1) NEIDENTIFICAT NEIDENTIFICAT	A1
<b>2 / 09/05/2024</b>		
Act Administrativ nr. 2343, din 09/05/2024 emis de COMUNA SĂLCIUA;		
B2	Se notează posesia faptică în favoarea lui 1) MARTA ION	A1

**C. Partea III. SARCINI .**

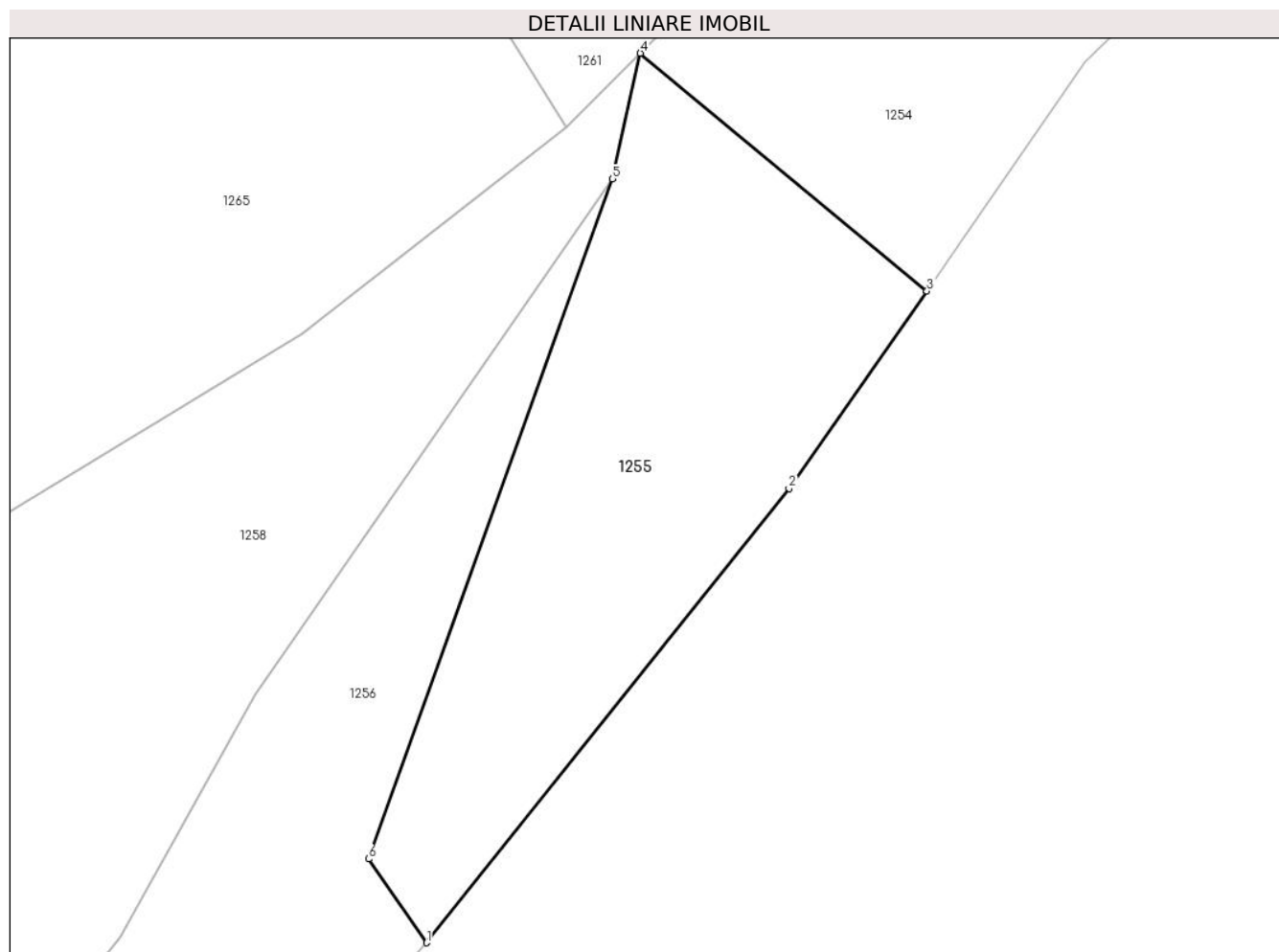
Inscrieri privind dezmembramintele dreptului de proprietate, drepturi reale de garanție și sarcini	Referințe
NU SUNT	

## Anexa Nr. 1 La Partea I

## Teren

Nr cadastral	Suprafața (mp)*	Observații / Referințe
	480	

\* Suprafața este determinată în planul de proiecție Stereo 70.



## Date referitoare la teren

Crt	Categorie folosință	Intravilan	Suprafața (mp)	Tarla	Parcelă	Nr. topo	Observații / Referințe
1	faneata	DA	382	-	-	-	
2	faneata	NU	98	-	-	-	

## Lungime Segmente

1) Valorile lungimilor segmentelor sunt obținute din proiecție în plan.

Punct început	X / Y	Punct sfârșit	X / Y	Lungime segment (** (m)
1	377.609,3 544.546,444	2	377.627,71 544.569,499	29.503
2	377.627,71 544.569,499	3	377.634,713 544.579,518	12.223
3	377.634,713 544.579,518	4	377.620,166 544.591,579	18.897
4	377.620,166 544.591,579	5	377.618,757 544.585,197	6.536

Punct început	X / Y	Punct sfârșit	X / Y	Lungime segment (** (m)
5	377.618,757 544.585,197	6	377.606,357 544.550,696	36.662
6	377.606,357 544.550,696	1	377.609,3 544.546,444	5.171

\*\* Lungimile segmentelor sunt determinate în planul de proiecție Stereo 70 și sunt rotunjite la 1 milimetru.

\*\*\* Distanța dintre puncte este formată din segmente cumulate ce sunt mai mici decât valoarea 1 milimetru.





**DATE DESPRE IMOBILUL NR. 1256**

Oficiul de Cadastru și Publicitate Imobiliară ALBA  
Biroul de Cadastru și Publicitate Imobiliară Campeni

**A. Partea I. Descrierea imobilului**

TEREN Necunoscut

Adresa: Loc. Sălciua De Sus, Jud. Alba

Nr. Crt	Nr cadastral Nr. topografic	Suprafața* (mp)	Observații / Referințe
A1		1.262	Sector cadastral:63 Teren neimprejmuit; Se identifică cu CF 331, Nr. Top. 7566/1, SUPRAFAȚĂ REALĂ

**B. Partea II. Proprietari și acte**

Inscrieri privitoare la dreptul de proprietate și alte drepturi reale		Referințe
<b>1 / 30/04/2024</b>		
Hotarare Judecatoreasca nr. 722, din 08/05/1997 emis de JUDECĂTORIA CÂMPENI;		
B1	Intabulare, drept de PROPRIETATE, dobandit prin Hotarare Judecatoreasca, cota actuala 1/1 1) HĂDĂRUGĂ AURELIAN	A1

**C. Partea III. SARCINI .**

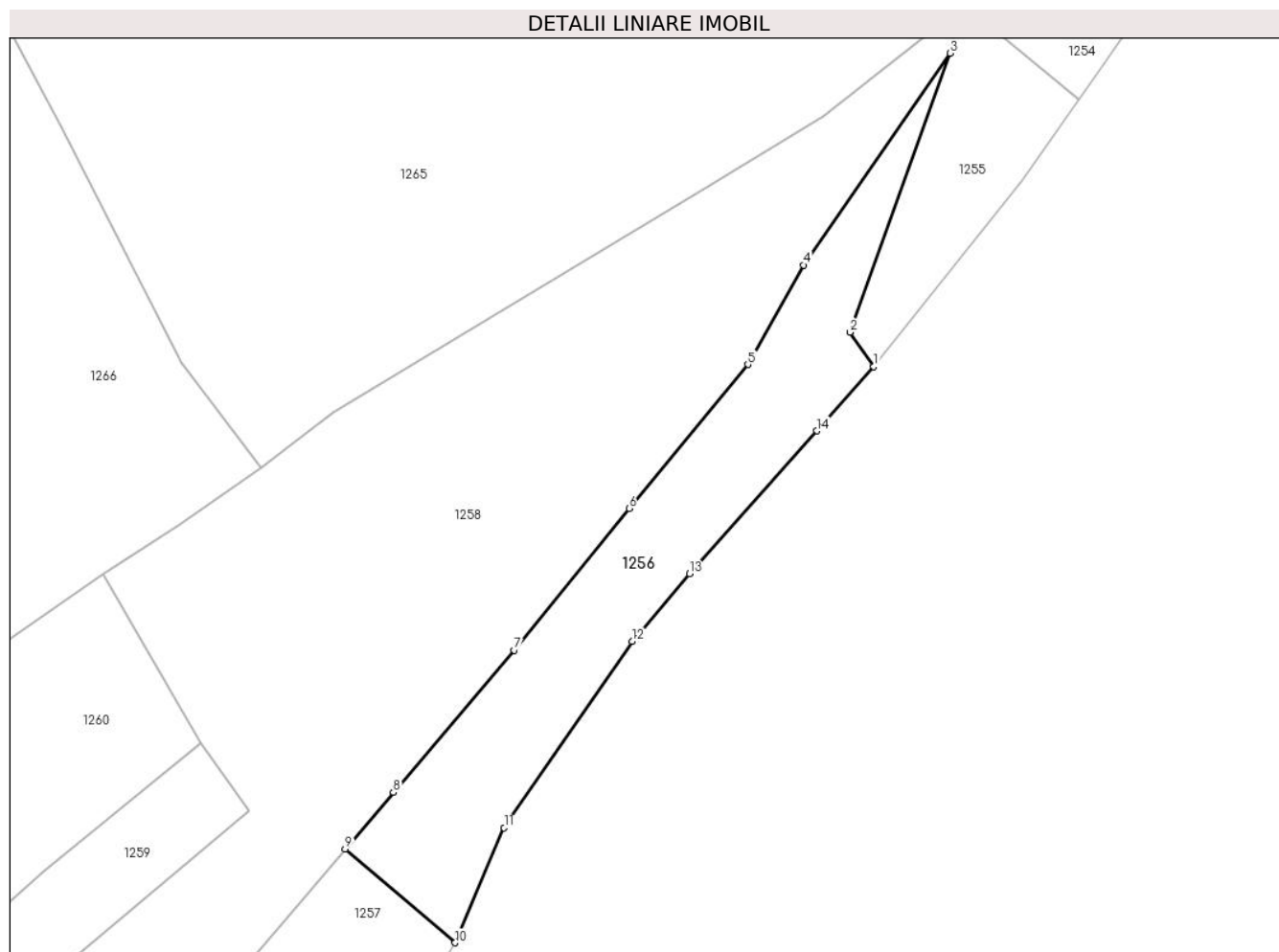
Inscrieri privind dezmembramintele dreptului de proprietate, drepturi reale de garanție și sarcini	Referințe
NU SUNT	

## Anexa Nr. 1 La Partea I

## Teren

Nr cadastral	Suprafața (mp)*	Observații / Referințe
	1.262	Se identifică cu CF 331, Nr. Top. 7566/1, SUPRAFAȚĂ REALĂ

\* Suprafața este determinată în planul de proiecție Stereo 70.



## Date referitoare la teren

Crt	Categorie folosință	Intravilan	Suprafața (mp)	Tarla	Parcelă	Nr. topo	Observații / Referințe
1	faneata	DA	453	-	-	-	
2	faneata	NU	809	-	-	-	

## Lungime Segmente

1) Valorile lungimilor segmentelor sunt obținute din proiecție în plan.

Punct început	X / Y	Punct sfârșit	X / Y	Lungime segment (** (m)
1	377.609,3 544.546,444	2	377.606,357 544.550,696	5.171
2	377.606,357 544.550,696	3	377.618,757 544.585,197	36.662
3	377.618,757 544.585,197	4	377.600,603 544.559,008	31.866
4	377.600,603 544.559,008	5	377.593,721 544.546,695	14.106

Punct început	X / Y	Punct sfârșit	X / Y	Lungime segment (** (m)
5	377.593,721 544.546,695	6	377.579,011 544.528,903	23.085
6	377.579,011 544.528,903	7	377.564,814 544.511,338	22.585
7	377.564,814 544.511,338	8	377.549,839 544.493,77	23.084
8	377.549,839 544.493,77	9	377.543,878 544.486,778	9.188
9	377.543,878 544.486,778	10	377.557,494 544.475,169	17.893
10	377.557,494 544.475,169	11	377.563,549 544.489,384	15.451
11	377.563,549 544.489,384	12	377.579,382 544.512,44	27.969
12	377.579,382 544.512,44	13	377.586,507 544.520,806	10.988
13	377.586,507 544.520,806	14	377.602,241 544.538,494	23.674
14	377.602,241 544.538,494	1	377.609,3 544.546,444	10.632

\*\* Lungimile segmentelor sunt determinate în planul de proiecție Stereo 70 și sunt rotunjite la 1 milimetru.

\*\*\* Distanța dintre puncte este formată din segmente cumulate ce sunt mai mici decât valoarea 1 milimetru.



**DATE DESPRE IMOBILUL NR. 1257**

Oficiul de Cadastru și Publicitate Imobiliară ALBA  
Biroul de Cadastru și Publicitate Imobiliară Campeni

**A. Partea I. Descrierea imobilului**

TEREN Necunoscut

Adresa: Loc. Sălciua De Sus, Jud. Alba

Nr. Crt	Nr cadastral Nr. topografic	Suprafața* (mp)	Observații / Referințe
A1		885	Sector cadastral:63 Teren neimprejmuit; Se identifică cu CF 331, Nr. Top. 7566/2, SUPRAFATĂ REALĂ

**B. Partea II. Proprietari și acte**

Inscrieri privitoare la dreptul de proprietate și alte drepturi reale		Referințe
<b>1 / 30/04/2024</b>		
Hotarare Judecatoreasca nr. 722, din 08/05/1997 emis de JUDECĂTORIA CÂMPENI;		
B1	Intabulare, drept de PROPRIETATE, dobandit prin Hotarare Judecatoreasca, cota actuala 1/1 1) HĂDĂRUGĂ DORIN	A1

**C. Partea III. SARCINI .**

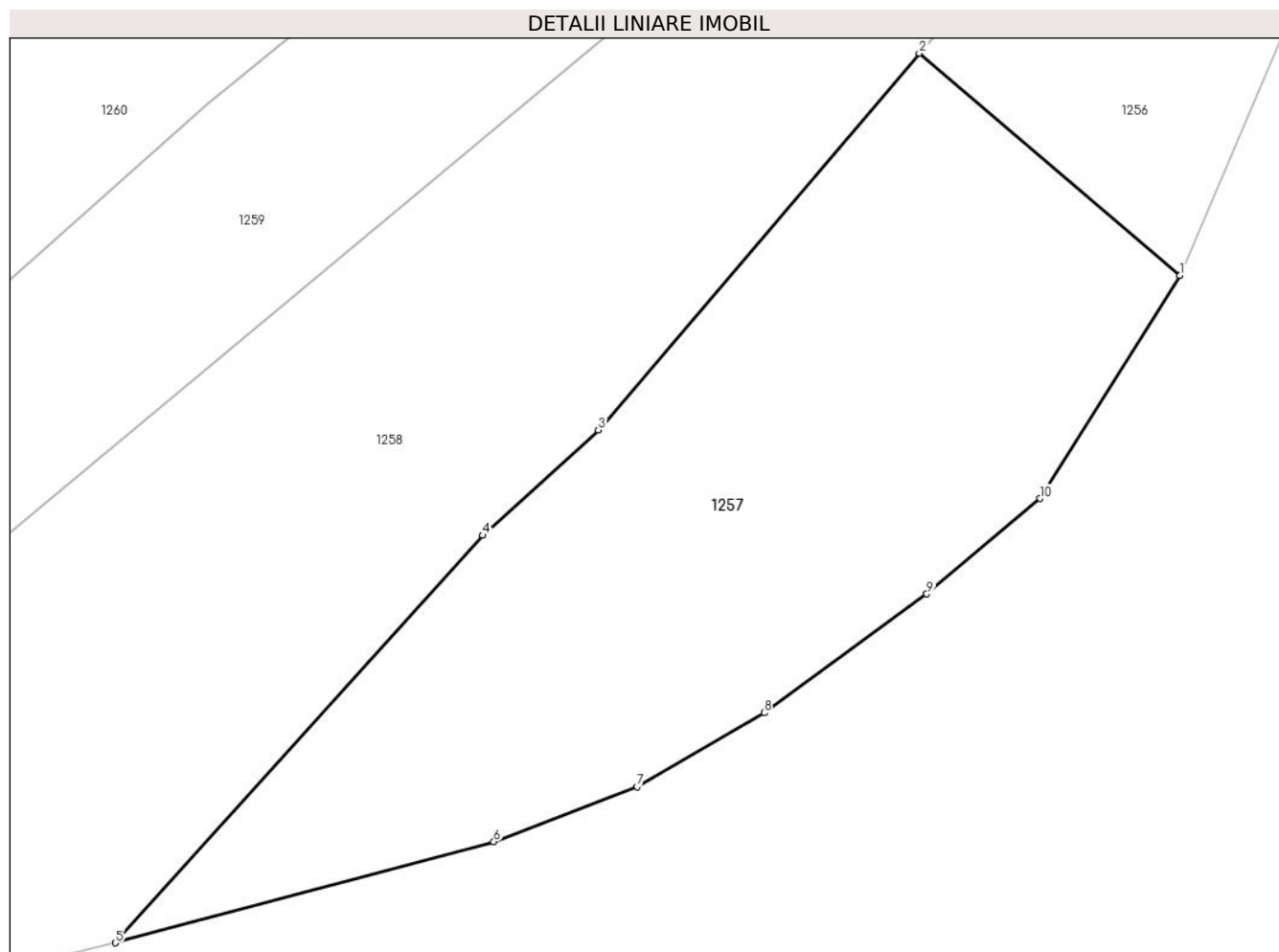
Inscrieri privind dezmembramintele dreptului de proprietate, drepturi reale de garanție și sarcini	Referințe
NU SUNT	

## Anexa Nr. 1 La Partea I

## Teren

Nr cadastral	Suprafața (mp)*	Observații / Referințe
	885	Se identifică cu CF 331, Nr. Top. 7566/2, SUPRAFATĂ REALĂ

\* Suprafața este determinată în planul de proiecție Stereo 70.



## Date referitoare la teren

Crt	Categorie folosință	Intravilan	Suprafața (mp)	Tarla	Parcelă	Nr. topo	Observații / Referințe
1	faneata	DA	165	-	-	-	
2	faneata	NU	720	-	-	-	

## Lungime Segmente

1) Valorile lungimilor segmentelor sunt obținute din proiecție în plan.

Punct început	X / Y	Punct sfârșit	X / Y	Lungime segment (** (m)
1	377.557,494 544.475,169	2	377.543,878 544.486,778	17.893
2	377.543,878 544.486,778	3	377.527,1 544.467,099	25.86
3	377.527,1 544.467,099	4	377.521,055 544.461,601	8.171
4	377.521,055 544.461,601	5	377.501,872 544.440,324	28.647

Punct început	X / Y	Punct sfârșit	X / Y	Lungime segment (** (m)
5	377.501,872 544.440,324	6	377.521,646 544.445,598	20.464
6	377.521,646 544.445,598	7	377.529,133 544.448,48	8.023
7	377.529,133 544.448,48	8	377.535,775 544.452,34	7.681
8	377.535,775 544.452,34	9	377.544,272 544.458,54	10.519
9	377.544,272 544.458,54	10	377.550,171 544.463,526	7.724
10	377.550,171 544.463,526	1	377.557,494 544.475,169	13.755

\*\* Lungimile segmentelor sunt determinate în planul de proiecție Stereo 70 și sunt rotunjite la 1 milimetru.

\*\*\* Distanța dintre puncte este formată din segmente cumulate ce sunt mai mici decât valoarea 1 milimetru.





**DATE DESPRE IMOBILUL NR. 1258**

Oficiul de Cadastru și Publicitate Imobiliară ALBA  
Biroul de Cadastru și Publicitate Imobiliară Campeni

**A. Partea I. Descrierea imobilului**

TEREN Extravilan

Adresa: Jud. Alba

Nr. Crt	Nr cadastral Nr. topografic	Suprafața* (mp)	Observații / Referințe
A1		4.929	Sector cadastral:63 Teren neimpregmuit;

**B. Partea II. Proprietari și acte**

Inscrieri privitoare la dreptul de proprietate și alte drepturi reale		Referințe
<b>1 / 02/05/2024</b>		
Act Normativ nr. 7, din 13/03/1996 emis de PARLAMENTUL ROMÂNIEI;		
B1	Intabulare, drept de PROPRIETATE, dobândit prin Lege, cota actuala 1/1 1) NEIDENTIFICAT NEIDENTIFICAT	A1
<b>2 / 02/05/2024</b>		
Act Administrativ nr. 2229, din 30/04/2024 emis de COMUNA SĂLCIUA;		
B2	Se notează posesia faptică în favoarea lui 1) MARTA DOREL	A1

**C. Partea III. SARCINI .**

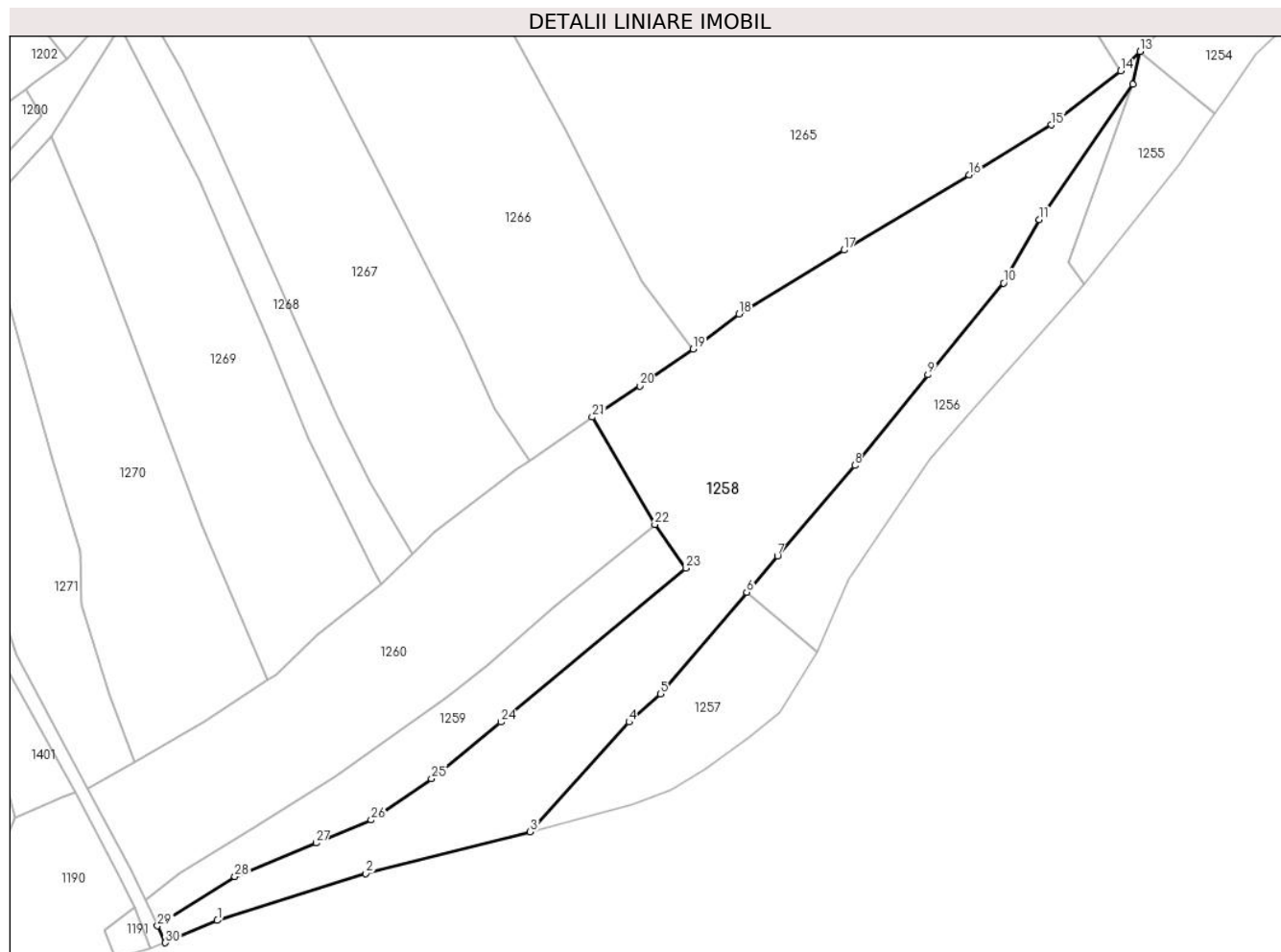
Inscrieri privind dezmembramintele dreptului de proprietate, drepturi reale de garanție și sarcini	Referințe
NU SUNT	

## Anexa Nr. 1 La Partea I

## Teren

Nr cadastral	Suprafața (mp)*	Observații / Referințe
	4.929	

\* Suprafața este determinată în planul de proiecție Stereo 70.



## Date referitoare la teren

Crt	Categorie folosință	Intra vilan	Suprafața (mp)	Tarla	Parcelă	Nr. topo	Observații / Referințe
1	arabil	NU	3.779	-	-	-	
2	faneata	NU	1.150	-	-	-	

## Lungime Segmente

1) Valorile lungimilor segmentelor sunt obținute din proiecție în plan.

Punct început	X / Y	Punct sfârșit	X / Y	Lungime segment (** (m)	Punct început	X / Y	Punct sfârșit	X / Y	Lungime segment (** (m)
1	377.441,161 544.423,165	2	377.469,928 544.432,261	30.171	2	377.469,928 544.432,261	3	377.501,872 544.440,324	32.946
3	377.501,872 544.440,324	4	377.521,055 544.461,601	28.647	4	377.521,055 544.461,601	5	377.527,1 544.467,099	8.171
5	377.527,1 544.467,099	6	377.543,878 544.486,778	25.86	6	377.543,878 544.486,778	7	377.549,839 544.493,77	9.188
7	377.549,839 544.493,77	8	377.564,814 544.511,338	23.084	8	377.564,814 544.511,338	9	377.579,011 544.528,903	22.585

Punct început	X / Y	Punct sfârșit	X / Y	Lungime segment (** (m)
9	377.579,011 544.528,903	10	377.593,721 544.546,695	23.085
11	377.600,603 544.559,008	12	377.618,757 544.585,197	31.866
13	377.620,166 544.591,579	14	377.616,397 544.587,818	5.325
15	377.602,987 544.577,343	16	377.587,038 544.567,644	18.667
17	377.562,707 544.553,066	18	377.542,372 544.540,717	23.791
19	377.533,478 544.533,865	20	377.523,117 544.526,731	12.58
21	377.513,896 544.520,708	22	377.526,023 544.499,876	24.105
23	377.532,012 544.491,458	24	377.496,189 544.461,608	46.629
25	377.482,729 544.450,623	26	377.470,987 544.442,636	14.201
27	377.460,321 544.438,174	28	377.444,565 544.431,656	17.051
29	377.429,534 544.422,116	30	377.431,064 544.418,844	3.611

Punct început	X / Y	Punct sfârșit	X / Y	Lungime segment (** (m)
10	377.593,721 544.546,695	11	377.600,603 544.559,008	14.106
12	377.618,757 544.585,197	13	377.620,166 544.591,579	6.536
14	377.616,397 544.587,818	15	377.602,987 544.577,343	17.016
16	377.587,038 544.567,644	17	377.562,707 544.553,066	28.364
18	377.542,372 544.540,717	19	377.533,478 544.533,865	11.227
20	377.523,117 544.526,731	21	377.513,896 544.520,708	11.014
22	377.526,023 544.499,876	23	377.532,012 544.491,458	10.331
24	377.496,189 544.461,608	25	377.482,729 544.450,623	17.374
26	377.470,987 544.442,636	27	377.460,321 544.438,174	11.562
28	377.444,565 544.431,656	29	377.429,534 544.422,116	17.803
30	377.431,064 544.418,844	1	377.441,161 544.423,165	10.983

\*\* Lungimile segmentelor sunt determinate în planul de proiecție Stereo 70 și sunt rotunjite la 1 milimetru.

\*\*\* Distanța dintre puncte este formată din segmente cumulate ce sunt mai mici decât valoarea 1 milimetru.



**DATE DESPRE IMOBILUL NR. 1259**

Oficiul de Cadastru și Publicitate Imobiliară ALBA  
Biroul de Cadastru și Publicitate Imobiliară Campeni

**A. Partea I. Descrierea imobilului**

TEREN Extravilan

Adresa: Jud. Alba

Nr. Crt	Nr cadastral Nr. topografic	Suprafața* (mp)	Observații / Referințe
A1		1.165	Sector cadastral:63 Teren neimprejmut;

**B. Partea II. Proprietari și acte**

Inscrieri privitoare la dreptul de proprietate și alte drepturi reale		Referințe
<b>1 / 09/05/2024</b>		
Act Normativ nr. 7, din 13/03/1996 emis de PARLAMENTUL ROMÂNIEI;		
B1	Intabulare, drept de PROPRIETATE, dobândit prin Lege, cota actuala 1/1 1) NEIDENTIFICAT NEIDENTIFICAT	A1
<b>2 / 09/05/2024</b>		
Act Administrativ nr. 2299, din 08/05/2024 emis de COMUNA SĂLCIUA;		
B2	Se notează posesia faptică în favoarea lui 1) MACARIE AURELIA	A1

**C. Partea III. SARCINI .**

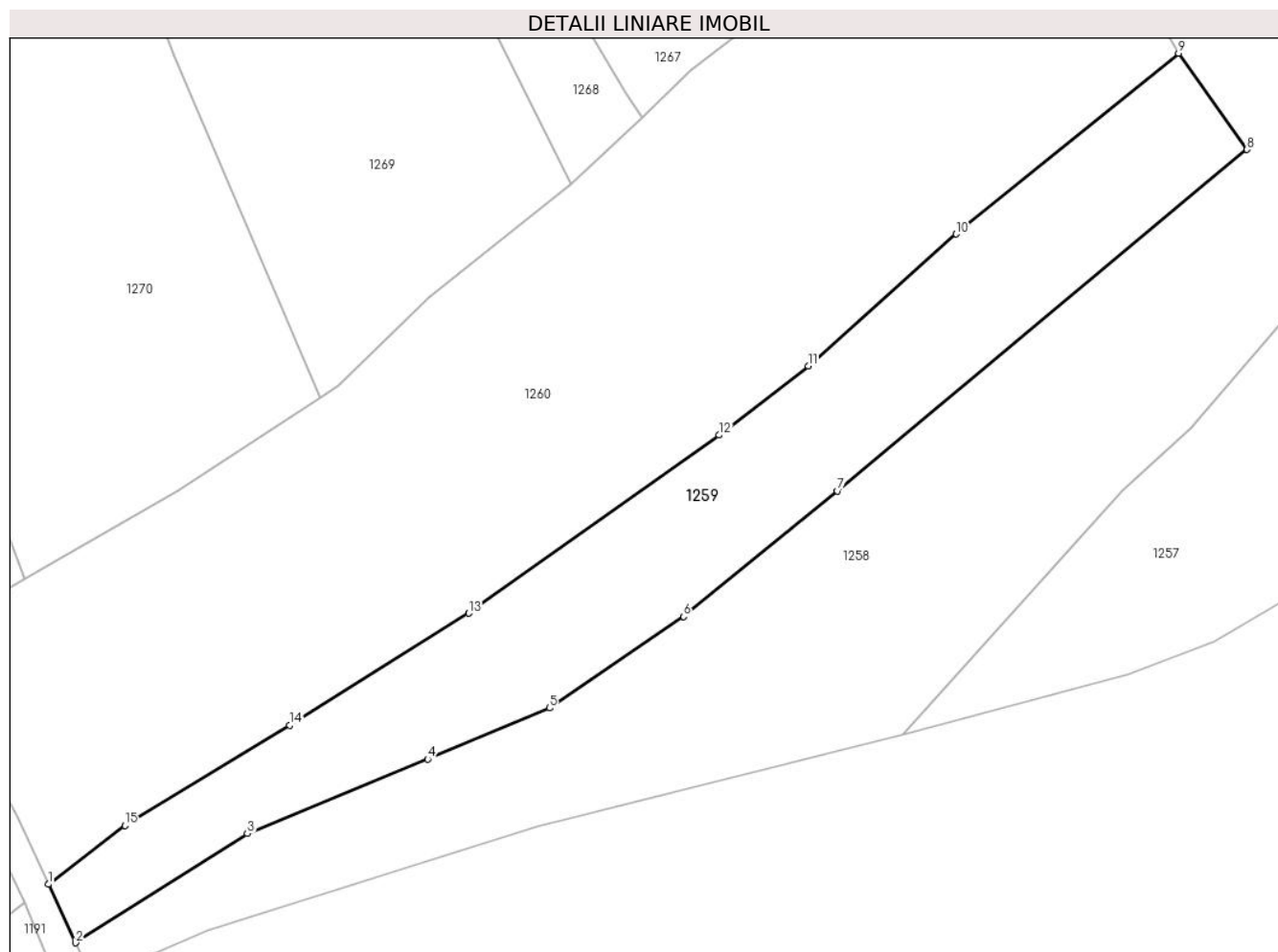
Inscrieri privind dezmembramintele dreptului de proprietate, drepturi reale de garanție și sarcini	Referințe
NU SUNT	

## Anexa Nr. 1 La Partea I

## Teren

Nr cadastral	Suprafața (mp)*	Observații / Referințe
	1.165	

\* Suprafața este determinată în planul de proiecție Stereo 70.



## Date referitoare la teren

Crt	Categorie folosință	Intravilan	Suprafața (mp)	Tarla	Parcelă	Nr. topo	Observații / Referințe
1	faneata	NU	1.165	-	-	-	

## Lungime Segmente

1) Valorile lungimilor segmentelor sunt obținute din proiecție în plan.

Punct început	X / Y	Punct sfârșit	X / Y	Lungime segment (** (m)
1	377.427,141 544.427,236	2	377.429,534 544.422,116	5.652
2	377.429,534 544.422,116	3	377.444,565 544.431,656	17.803
3	377.444,565 544.431,656	4	377.460,321 544.438,174	17.051
4	377.460,321 544.438,174	5	377.470,987 544.442,636	11.562
5	377.470,987 544.442,636	6	377.482,729 544.450,623	14.201

Punct început	X / Y	Punct sfârșit	X / Y	Lungime segment (** (m)
6	377.482,729 544.450,623	7	377.496,189 544.461,608	17.374
7	377.496,189 544.461,608	8	377.532,012 544.491,458	46.629
8	377.532,012 544.491,458	9	377.526,023 544.499,876	10.331
9	377.526,023 544.499,876	10	377.506,575 544.484,07	25.061
10	377.506,575 544.484,07	11	377.493,613 544.472,548	17.343
11	377.493,613 544.472,548	12	377.485,844 544.466,492	9.851
12	377.485,844 544.466,492	13	377.463,926 544.450,931	26.88
13	377.463,926 544.450,931	14	377.448,254 544.441,125	18.487
14	377.448,254 544.441,125	15	377.433,868 544.432,361	16.845
15	377.433,868 544.432,361	1	377.427,141 544.427,236	8.457

\*\* Lungimile segmentelor sunt determinate în planul de proiecție Stereo 70 și sunt rotunjite la 1 milimetru.

\*\*\* Distanța dintre puncte este formată din segmente cumulate ce sunt mai mici decât valoarea 1 milimetru.





**DATE DESPRE IMOBILUL NR. 1260**

Oficiul de Cadastru și Publicitate Imobiliară ALBA  
Biroul de Cadastru și Publicitate Imobiliară Campeni

**A. Partea I. Descrierea imobilului**

TEREN Extravilan

Adresa: Jud. Alba

Nr. Crt	Nr cadastral Nr. topografic	Suprafața* (mp)	Observații / Referințe
A1		2.963	Sector cadastral:63 Teren neimprijmit;

**B. Partea II. Proprietari și acte**

Inscrieri privitoare la dreptul de proprietate și alte drepturi reale		Referințe
<b>1 / 02/05/2024</b>		
Act Normativ nr. 7, din 13/03/1996 emis de PARLAMENTUL ROMÂNIEI;		
B1	Intabulare, drept de PROPRIETATE, dobândit prin Lege, cota actuala 1/1 1) NEIDENTIFICAT NEIDENTIFICAT	A1
<b>2 / 02/05/2024</b>		
Act Administrativ nr. 2200, din 30/04/2024 emis de COMUNA SĂLCIUA;		
B2	Se notează posesia faptică în favoarea lui 1) IONICIU VASILE 2) IONICIU LIVIA	A1

**C. Partea III. SARCINI .**

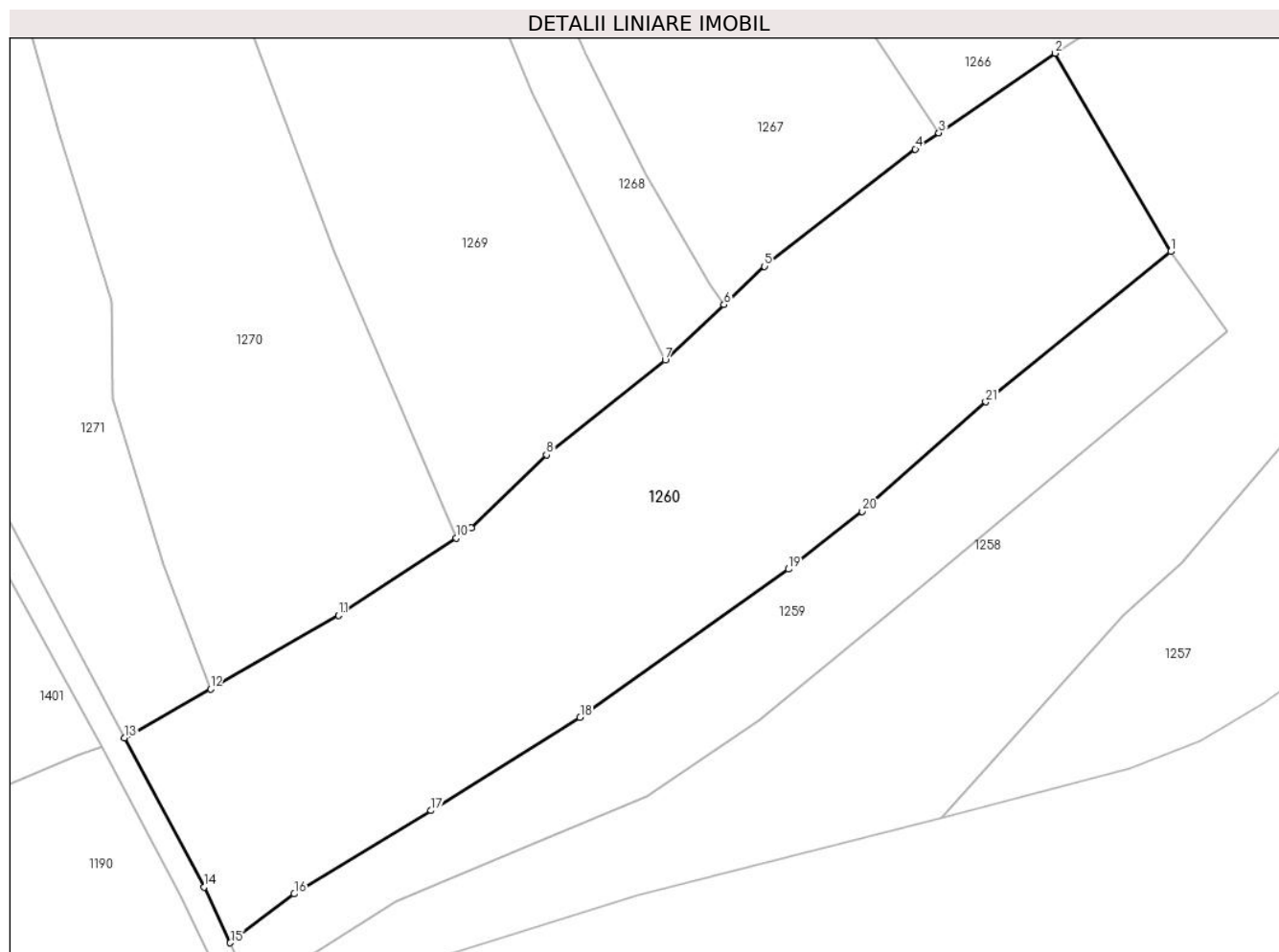
Inscrieri privind dezmembramintele dreptului de proprietate, drepturi reale de garanție și sarcini	Referințe
NU SUNT	

## Anexa Nr. 1 La Partea I

## Teren

Nr cadastral	Suprafața (mp)*	Observații / Referințe
	2.963	

\* Suprafața este determinată în planul de proiecție Stereo 70.



## Date referitoare la teren

Crt	Categorie folosință	Intravilan	Suprafața (mp)	Tarla	Parcelă	Nr. topo	Observații / Referințe
1	faneata	NU	2.963	-	-	-	

## Lungime Segmente

1) Valorile lungimilor segmentelor sunt obținute din proiecție în plan.

Punct început	X / Y	Punct sfârșit	X / Y	Lungime segment (** (m)
1	377.526,023 544.499,876	2	377.513,896 544.520,708	24.105
3	377.501,652 544.512,333	4	377.499,171 544.510,636	3.005
5	377.483,324 544.498,312	6	377.479,065 544.494,285	5.862
7	377.472,883 544.488,44	8	377.460,395 544.478,503	15.959
9	377.452,482 544.470,826	10	377.450,893 544.469,779	1.903

Punct început	X / Y	Punct sfârșit	X / Y	Lungime segment (** (m)
2	377.513,896 544.520,708	3	377.501,652 544.512,333	14.835
4	377.499,171 544.510,636	5	377.483,324 544.498,312	20.075
6	377.479,065 544.494,285	7	377.472,883 544.488,44	8.507
8	377.460,395 544.478,503	9	377.452,482 544.470,826	11.025
10	377.450,893 544.469,779	11	377.438,523 544.461,628	14.814

Punct început	X / Y	Punct sfârșit	X / Y	Lungime segment (** (m)
11	377.438,523 544.461,628	12	377.425,066 544.453,887	15.525
13	377.416,051 544.448,778	14	377.424,408 544.433,079	17.784
15	377.427,141 544.427,236	16	377.433,868 544.432,361	8.457
17	377.448,254 544.441,125	18	377.463,926 544.450,931	18.487
19	377.485,844 544.466,492	20	377.493,613 544.472,548	9.851
21	377.506,575 544.484,07	1	377.526,023 544.499,876	25.061

Punct început	X / Y	Punct sfârșit	X / Y	Lungime segment (** (m)
12	377.425,066 544.453,887	13	377.416,051 544.448,778	10.362
14	377.424,408 544.433,079	15	377.427,141 544.427,236	6.451
16	377.433,868 544.432,361	17	377.448,254 544.441,125	16.845
18	377.463,926 544.450,931	19	377.485,844 544.466,492	26.88
20	377.493,613 544.472,548	21	377.506,575 544.484,07	17.343

\*\* Lungimile segmentelor sunt determinate în planul de proiecție Stereo 70 și sunt rotunjite la 1 milimetru.

\*\*\* Distanța dintre puncte este formată din segmente cumulate ce sunt mai mici decât valoarea 1 milimetru.



**DATE DESPRE IMOBILUL NR. 1261**

Oficiul de Cadastru și Publicitate Imobiliară ALBA  
Biroul de Cadastru și Publicitate Imobiliară Campeni

**A. Partea I. Descrierea imobilului**

TEREN Necunoscut

Adresa: Loc. Sălciua De Sus, Jud. Alba

Nr. Crt	Nr cadastral Nr. topografic	Suprafața* (mp)	Observații / Referințe
A1		3.808	Sector cadastral:63 Teren neimprejmut;

**B. Partea II. Proprietari și acte**

Inscrieri privitoare la dreptul de proprietate și alte drepturi reale		Referințe
<b>1 / 02/05/2024</b>		
Act Normativ nr. 7, din 13/03/1996 emis de PARLAMENTUL ROMÂNIEI;		
B1	Intabulare, drept de PROPRIETATE, dobândit prin Lege, cota actuala 1/1 1) NEIDENTIFICAT NEIDENTIFICAT	A1
<b>2 / 02/05/2024</b>		
Act Administrativ nr. 2202, din 30/04/2024 emis de COMUNA SĂLCIUA;		
B2	Se notează posesia faptică în favoarea lui 1) CHIRILĂ VASILE	A1

**C. Partea III. SARCINI .**

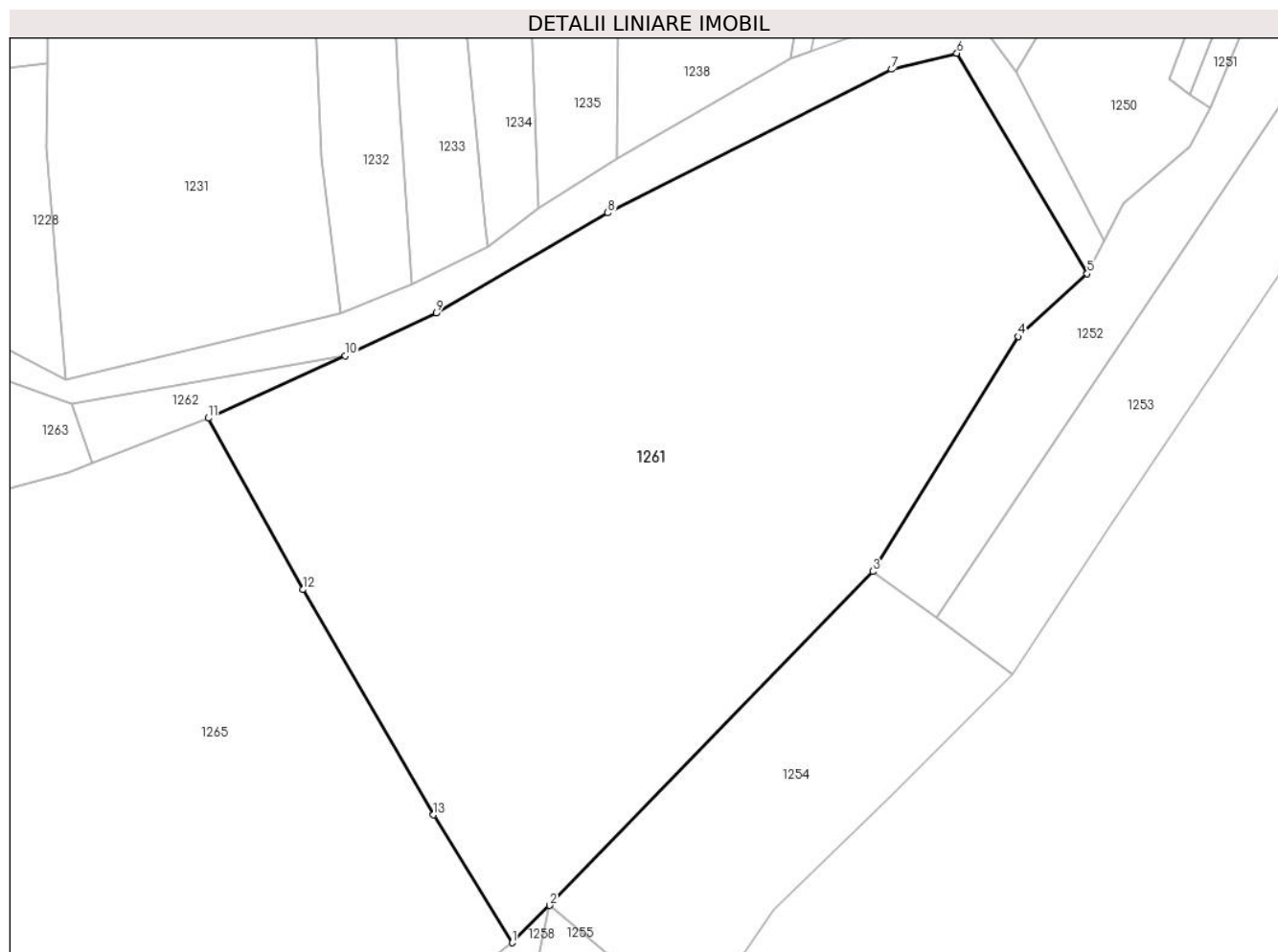
Inscrieri privind dezmembramintele dreptului de proprietate, drepturi reale de garanție și sarcini	Referințe
NU SUNT	

## Anexa Nr. 1 La Partea I

## Teren

Nr cadastral	Suprafața (mp)*	Observații / Referințe
	3.808	

\* Suprafața este determinată în planul de proiecție Stereo 70.



## Date referitoare la teren

Crt	Categorie folosință	Intravilan	Suprafața (mp)	Tarla	Parcelă	Nr. topo	Observații / Referințe
1	arabil	DA	1	-	-	-	
2	arabil	NU	3.807	-	-	-	

## Lungime Segmente

1) Valorile lungimilor segmentelor sunt obținute din proiecție în plan.

Punct început	X / Y	Punct sfârșit	X / Y	Lungime segment (** (m)
1	377.616,397 544.587,818	2	377.620,166 544.591,579	5.325
2	377.620,166 544.591,579	3	377.652,757 544.625,217	46.837
3	377.652,757 544.625,217	4	377.667,396 544.648,89	27.834
4	377.667,396 544.648,89	5	377.674,355 544.655,224	9.41

Punct început	X / Y	Punct sfârșit	X / Y	Lungime segment (** (m)
5	377.674,355 544.655,224	6	377.661,229 544.677,429	25.794
6	377.661,229 544.677,429	7	377.654,641 544.675,809	6.784
7	377.654,641 544.675,809	8	377.626,031 544.661,334	32.063
8	377.626,031 544.661,334	9	377.608,748 544.651,245	20.012
9	377.608,748 544.651,245	10	377.599,548 544.646,944	10.156
10	377.599,548 544.646,944	11	377.585,748 544.640,658	15.164
11	377.585,748 544.640,658	12	377.595,296 544.623,39	19.732
12	377.595,296 544.623,39	13	377.608,449 544.600,697	26.229
13	377.608,449 544.600,697	1	377.616,397 544.587,818	15.134

\*\* Lungimile segmentelor sunt determinate în planul de proiecție Stereo 70 și sunt rotunjite la 1 milimetru.

\*\*\* Distanța dintre puncte este formată din segmente cumulate ce sunt mai mici decât valoarea 1 milimetru.





**DATE DESPRE IMOBILUL NR. 1262**

Oficiul de Cadastru și Publicitate Imobiliară ALBA  
Biroul de Cadastru și Publicitate Imobiliară Campeni

**A. Partea I. Descrierea imobilului**

TEREN Extravilan

Adresa: Jud. Alba

Nr. Crt	Nr cadastral Nr. topografic	Suprafața* (mp)	Observații / Referințe
A1		94	Sector cadastral:63 Teren neimprejmut;

**B. Partea II. Proprietari și acte**

Inscrieri privitoare la dreptul de proprietate și alte drepturi reale	Referințe
<b>1 / 02/05/2024</b>	
Act Normativ nr. 7, din 13/03/1996 emis de PARLAMENTUL ROMÂNIEI;	
B1	A1
Intabulare, drept de PROPRIETATE, dobândit prin Lege, cota actuala 1/1	
1) NEIDENTIFICAT NEIDENTIFICAT	
<b>2 / 02/05/2024</b>	
Act Administrativ nr. 2213, din 30/04/2024 emis de COMUNA SĂLCIUA;	
B2	A1
Se notează posesia faptică în favoarea lui	
1) STÎNEA MARIA	

**C. Partea III. SARCINI .**

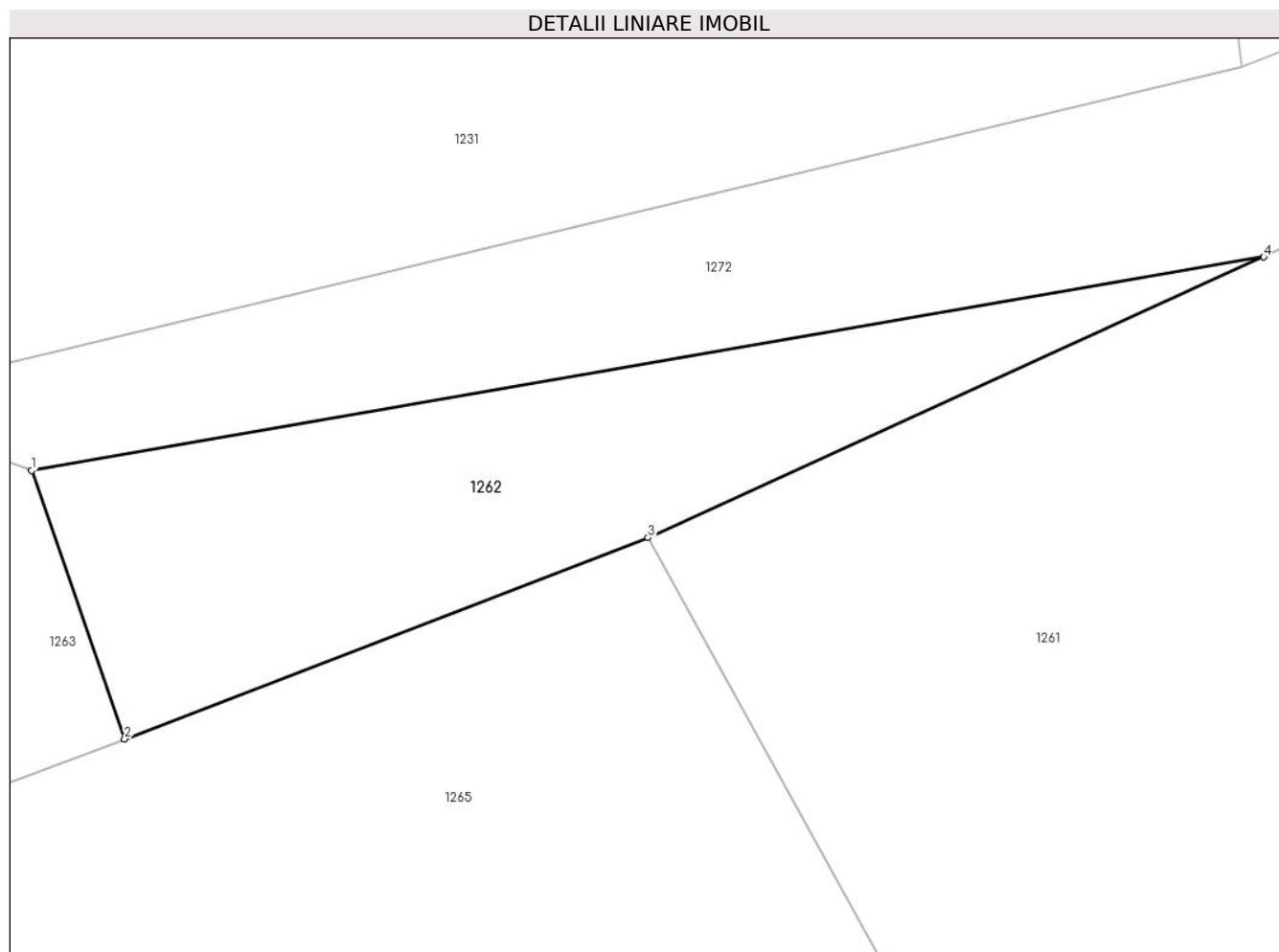
Inscrieri privind dezmembramintele dreptului de proprietate, drepturi reale de garanție și sarcini	Referințe
NU SUNT	

## Anexa Nr. 1 La Partea I

## Teren

Nr cadastral	Suprafața (mp)*	Observații / Referințe
	94	

\* Suprafața este determinată în planul de proiecție Stereo 70.



## Date referitoare la teren

Crt	Categorie folosință	Intravilan	Suprafața (mp)	Tarla	Parcelă	Nr. topo	Observații / Referințe
1	arabil	NU	94	-	-	-	

## Lungime Segmente

1) Valorile lungimilor segmentelor sunt obținute din proiecție în plan.

Punct început	X / Y	Punct sfârșit	X / Y	Lungime segment (** (m)
1	377.571,935 544.642,161	2	377.574,019 544.636,152	6.36
2	377.574,019 544.636,152	3	377.585,748 544.640,658	12.565
3	377.585,748 544.640,658	4	377.599,548 544.646,944	15.164
4	377.599,548 544.646,944	1	377.571,935 544.642,161	28.024

\*\* Lungimile segmentelor sunt determinate în planul de proiecție Stereo 70 și sunt rotunjite la 1 milimetru.

**\*\*\* Distanţa dintre puncte este formată din segmente cumulate ce sunt mai mici decât valoarea 1 milimetru.**



**DATE DESPRE IMOBILUL NR. 1263**

Oficiul de Cadastru și Publicitate Imobiliară ALBA  
Biroul de Cadastru și Publicitate Imobiliară Campeni

**A. Partea I. Descrierea imobilului**

TEREN Extravilan

Adresa: Jud. Alba

Nr. Crt	Nr cadastral Nr. topografic	Suprafața* (mp)	Observații / Referințe
A1		124	Sector cadastral:63 Teren neimprejmut;

**B. Partea II. Proprietari și acte**

Inscrieri privitoare la dreptul de proprietate și alte drepturi reale		Referințe
<b>1 / 30/04/2024</b>		
Act Normativ nr. 7, din 13/03/1996 emis de PARLAMENTUL ROMÂNIEI;		
B1	Intabulare, drept de PROPRIETATE, dobândit prin Lege, cota actuala 1/1 1) NEIDENTIFICAT NEIDENTIFICAT	A1
<b>2 / 30/04/2024</b>		
Act Administrativ nr. 2122, din 26/04/2024 emis de COMUNA SĂLCIUA;		
B2	Se notează posesia faptică în favoarea lui 1) CODREA VASILE	A1

**C. Partea III. SARCINI .**

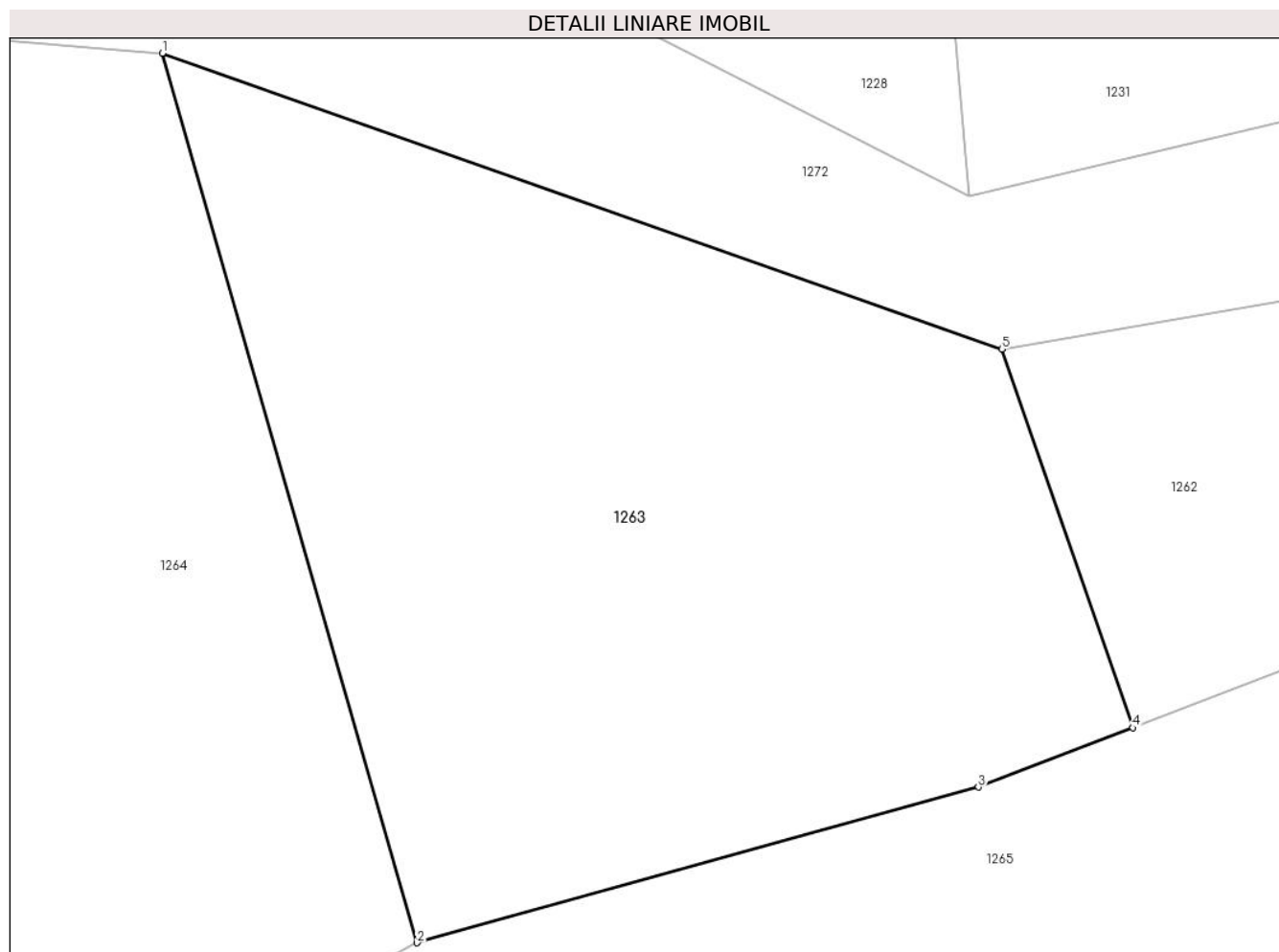
Inscrieri privind dezmembramintele dreptului de proprietate, drepturi reale de garanție și sarcini	Referințe
NU SUNT	

## Anexa Nr. 1 La Partea I

## Teren

Nr cadastral	Suprafața (mp)*	Observații / Referințe
	124	

\* Suprafața este determinată în planul de proiecție Stereo 70.



## Date referitoare la teren

Crt	Categorie folosință	Intra vilan	Suprafața (mp)	Tarla	Parcelă	Nr. topo	Observații / Referințe
1	arabil	NU	124	-	-	-	

## Lungime Segmente

1) Valorile lungimilor segmentelor sunt obținute din proiecție în plan.

Punct început	X / Y	Punct sfârșit	X / Y	Lungime segment (** (m)
1	377.558,603 544.646,856	2	377.562,646 544.632,739	14.684
2	377.562,646 544.632,739	3	377.571,564 544.635,209	9.254
3	377.571,564 544.635,209	4	377.574,019 544.636,152	2.63
4	377.574,019 544.636,152	5	377.571,935 544.642,161	6.36
5	377.571,935 544.642,161	1	377.558,603 544.646,856	14.134

**\*\* Lungimile segmentelor sunt determinate în planul de proiecție Stereo 70 și sunt rotunjite la 1 milimetru.**

**\*\*\* Distanța dintre puncte este formată din segmente cumulate ce sunt mai mici decât valoarea 1 milimetru.**





**DATE DESPRE IMOBILUL NR. 1264**

Oficiul de Cadastru și Publicitate Imobiliară ALBA  
Biroul de Cadastru și Publicitate Imobiliară Campeni

**A. Partea I. Descrierea imobilului**

TEREN Extravilan

Adresa: Jud. Alba

Nr. Crt	Nr cadastral Nr. topografic	Suprafața* (mp)	Observații / Referințe
A1		177	Sector cadastral:63 Teren neimprejmut;

**B. Partea II. Proprietari și acte**

Inscrieri privitoare la dreptul de proprietate și alte drepturi reale		Referințe
<b>1 / 09/05/2024</b>		
Act Normativ nr. 7, din 13/03/1996 emis de PARLAMENTUL ROMÂNIEI;		
B1	Intabulare, drept de PROPRIETATE, dobândit prin Lege, cota actuala 1/1 1) NEIDENTIFICAT NEIDENTIFICAT	A1
<b>2 / 09/05/2024</b>		
Act Administrativ nr. 2298, din 08/05/2024 emis de COMUNA SĂLCIUA;		
B2	Se notează posesia faptică în favoarea lui 1) OLTEAN ANCA-MARIA	A1

**C. Partea III. SARCINI .**

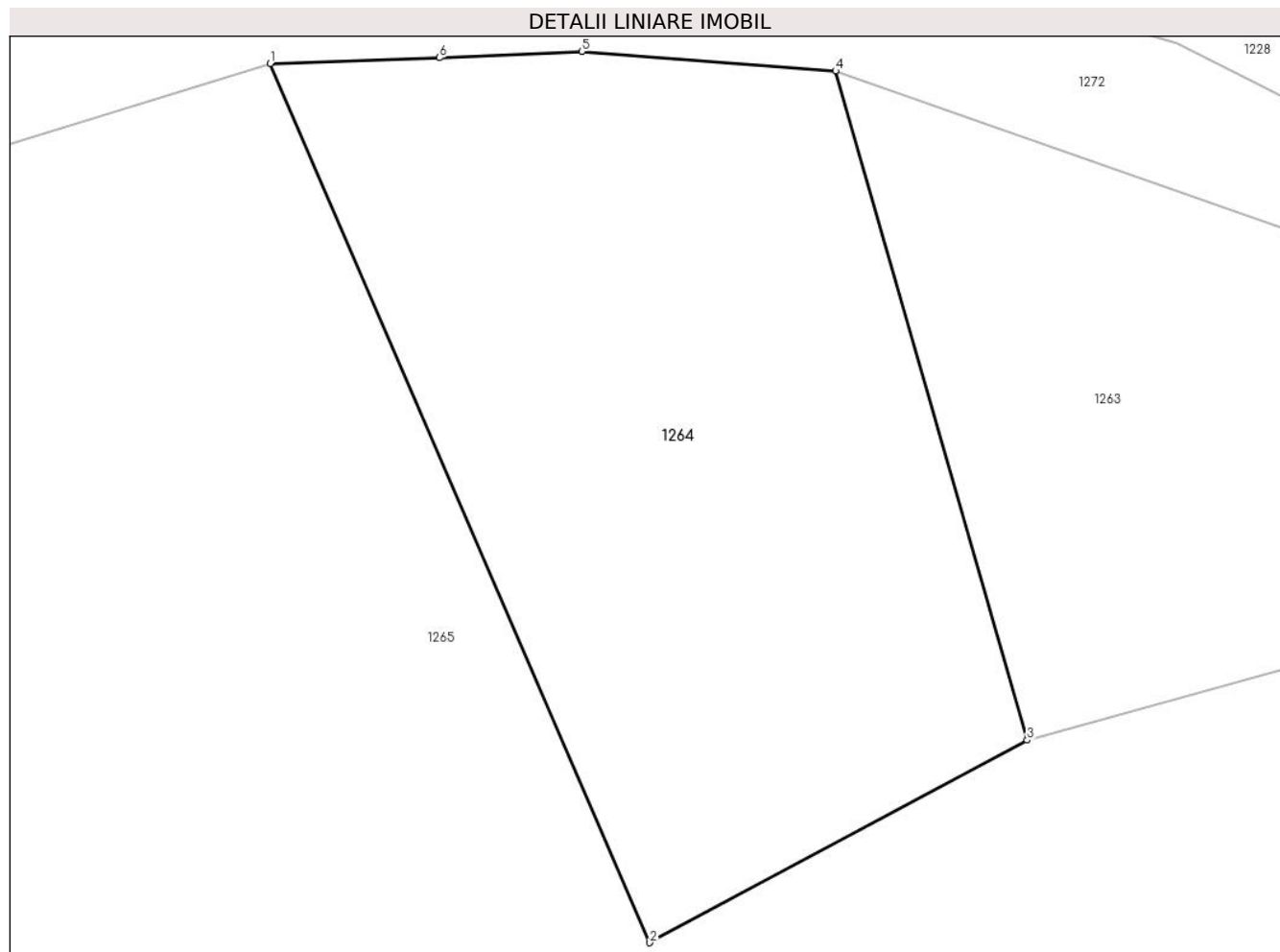
Inscrieri privind dezmembramintele dreptului de proprietate, drepturi reale de garanție și sarcini	Referințe
NU SUNT	

## Anexa Nr. 1 La Partea I

## Teren

Nr cadastral	Suprafața (mp)*	Observații / Referințe
	177	

\* Suprafața este determinată în planul de proiecție Stereo 70.



## Date referitoare la teren

Crt	Categorie folosință	Intravilan	Suprafața (mp)	Tarla	Parcelă	Nr. topo	Observații / Referințe
1	arabil	NU	177	-	-	-	

## Lungime Segmente

1) Valorile lungimilor segmentelor sunt obținute din proiecție în plan.

Punct început	X / Y	Punct sfârșit	X / Y	Lungime segment (** (m)
1	377.546,661 544.647,014	2	377.554,678 544.628,468	20.205
2	377.554,678 544.628,468	3	377.562,646 544.632,739	9.04
3	377.562,646 544.632,739	4	377.558,603 544.646,856	14.684
4	377.558,603 544.646,856	5	377.553,239 544.647,269	5.38
5	377.553,239 544.647,269	6	377.550,236 544.647,136	3.006

Punct început	X / Y	Punct sfârșit	X / Y	Lungime segment (** (m)
6	377.550,236 544.647,136	1	377.546,661 544.647,014	3.577

\*\* Lungimile segmentelor sunt determinate în planul de proiecție Stereo 70 și sunt rotunjite la 1 milimetru.

\*\*\* Distanța dintre puncte este formată din segmente cumulate ce sunt mai mici decât valoarea 1 milimetru.



**DATE DESPRE IMOBILUL NR. 1265**

Oficiul de Cadastru și Publicitate Imobiliară ALBA  
Biroul de Cadastru și Publicitate Imobiliară Campeni

**A. Partea I. Descrierea imobilului**

TEREN Extravilan

Adresa: Jud. Alba

Nr. Crt	Nr cadastral Nr. topografic	Suprafața* (mp)	Observații / Referințe
A1		8.632	Sector cadastral:63 Teren neimprejmuit;

**B. Partea II. Proprietari și acte**

Inscrieri privitoare la dreptul de proprietate și alte drepturi reale		Referințe
<b>1 / 02/05/2024</b>		
Act Normativ nr. 7, din 13/03/1996 emis de PARLAMENTUL ROMÂNIEI;		
B1	Inscrierea provizorie, drept de PROPRIETATE, dobandit prin Lege, cota actuala 1/1	A1
1) UAT SĂLCIUA, CIF:4613300, PROPRIETAR NEIDENTIFICAT		

**C. Partea III. SARCINI .**

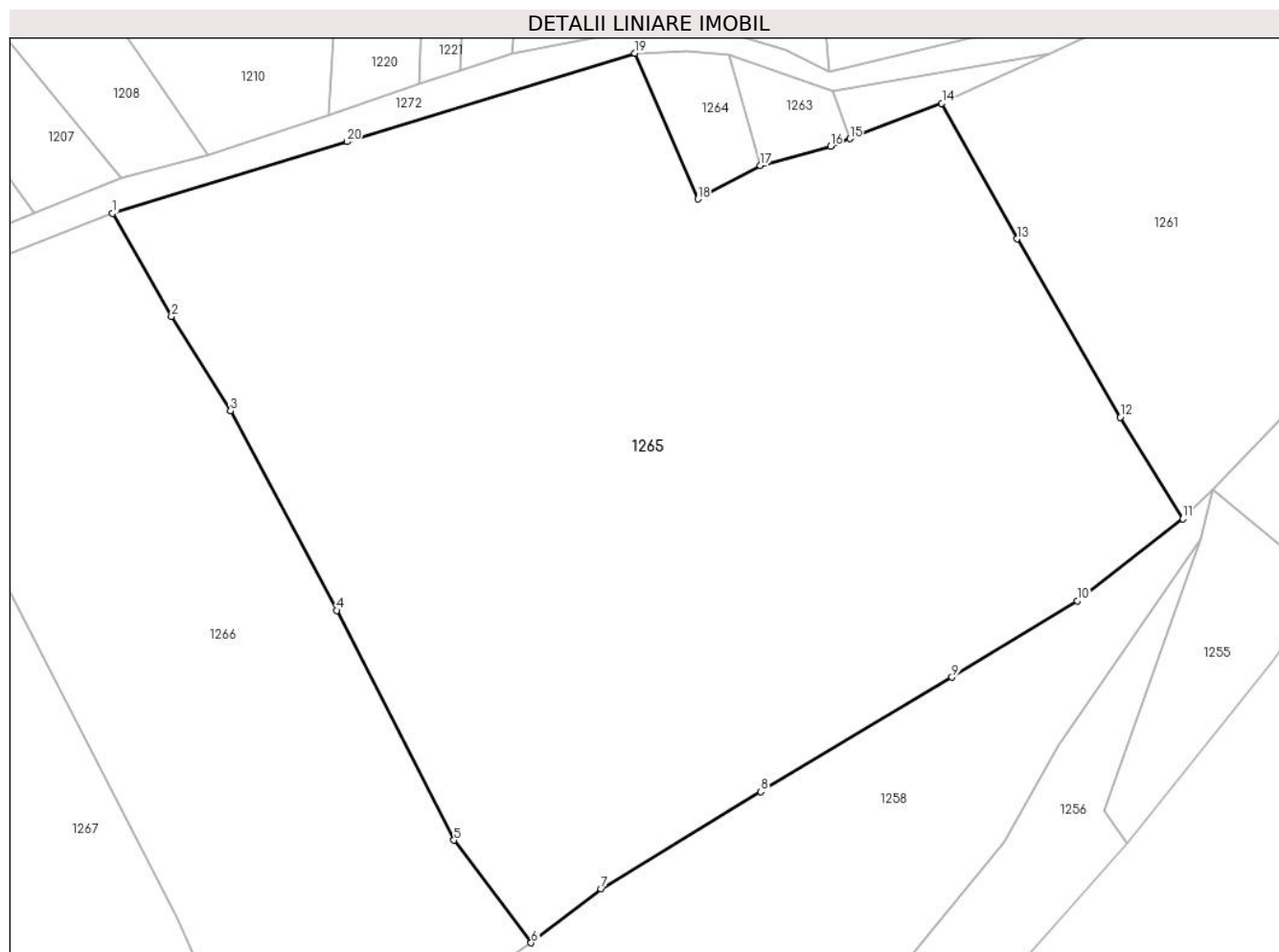
Inscrieri privind dezmembramintele dreptului de proprietate, drepturi reale de garanție și sarcini	Referințe
NU SUNT	

## Anexa Nr. 1 La Partea I

## Teren

Nr cadastral	Suprafața (mp)*	Observații / Referințe
	8.632	

\* Suprafața este determinată în planul de proiecție Stereo 70.



## Date referitoare la teren

Crt	Categorie folosință	Intravilan	Suprafața (mp)	Tarla	Parcelă	Nr. topo	Observații / Referințe
1	arabil	NU	8.632	-	-	-	

## Lungime Segmente

1) Valorile lungimilor segmentelor sunt obținute din proiecție în plan.

Punct început	X / Y	Punct sfârșit	X / Y	Lungime segment (** (m)
1	377.480,206 544.626,66	2	377.487,684 544.613,553	15.09
2	377.487,684 544.613,553	3	377.495,208 544.601,508	14.202
3	377.495,208 544.601,508	4	377.508,711 544.576,15	28.729
4	377.508,711 544.576,15	5	377.523,646 544.546,901	32.841
5	377.523,646 544.546,901	6	377.533,478 544.533,865	16.328

Punct început	X / Y	Punct sfârşit	X / Y	Lungime segment (** (m)
6	377.533,478 544.533,865	7	377.542,372 544.540,717	11.227
7	377.542,372 544.540,717	8	377.562,707 544.553,066	23.791
8	377.562,707 544.553,066	9	377.587,038 544.567,644	28.364
9	377.587,038 544.567,644	10	377.602,987 544.577,343	18.667
10	377.602,987 544.577,343	11	377.616,397 544.587,818	17.016
11	377.616,397 544.587,818	12	377.608,449 544.600,697	15.134
12	377.608,449 544.600,697	13	377.595,296 544.623,39	26.229
13	377.595,296 544.623,39	14	377.585,748 544.640,658	19.732
14	377.585,748 544.640,658	15	377.574,019 544.636,152	12.565
15	377.574,019 544.636,152	16	377.571,564 544.635,209	2.63
16	377.571,564 544.635,209	17	377.562,646 544.632,739	9.254
17	377.562,646 544.632,739	18	377.554,678 544.628,468	9.04
18	377.554,678 544.628,468	19	377.546,661 544.647,014	20.205
19	377.546,661 544.647,014	20	377.510,013 544.635,768	38.335
20	377.510,013 544.635,768	1	377.480,206 544.626,66	31.167

\*\* Lungimile segmentelor sunt determinate în planul de proiecție Stereo 70 și sunt rotunjite la 1 milimetru.

\*\*\* Distanța dintre puncte este formată din segmente cumulate ce sunt mai mici decât valoarea 1 milimetru.





**DATE DESPRE IMOBILUL NR. 1266**

Oficiul de Cadastru și Publicitate Imobiliară ALBA  
Biroul de Cadastru și Publicitate Imobiliară Campeni

**A. Partea I. Descrierea imobilului**

TEREN Extravilan

Adresa: Jud. Alba

Nr. Crt	Nr cadastral Nr. topografic	Suprafața* (mp)	Observații / Referințe
A1		3.976	Sector cadastral:63 Teren neimprejmut;

**B. Partea II. Proprietari și acte**

Inscrieri privitoare la dreptul de proprietate și alte drepturi reale		Referințe
<b>1 / 02/05/2024</b>		
Act Normativ nr. 7, din 13/03/1996 emis de PARLAMENTUL ROMÂNIEI;		
B1	Intabulare, drept de PROPRIETATE, dobândit prin Lege, cota actuala 1/1 1) NEIDENTIFICAT NEIDENTIFICAT	A1
<b>2 / 02/05/2024</b>		
Act Administrativ nr. 2195, din 30/04/2024 emis de COMUNA SĂLCIUA;		
B2	Se notează posesia faptică în favoarea lui 1) BOCA-MOISE MĂRIOARA	A1

**C. Partea III. SARCINI .**

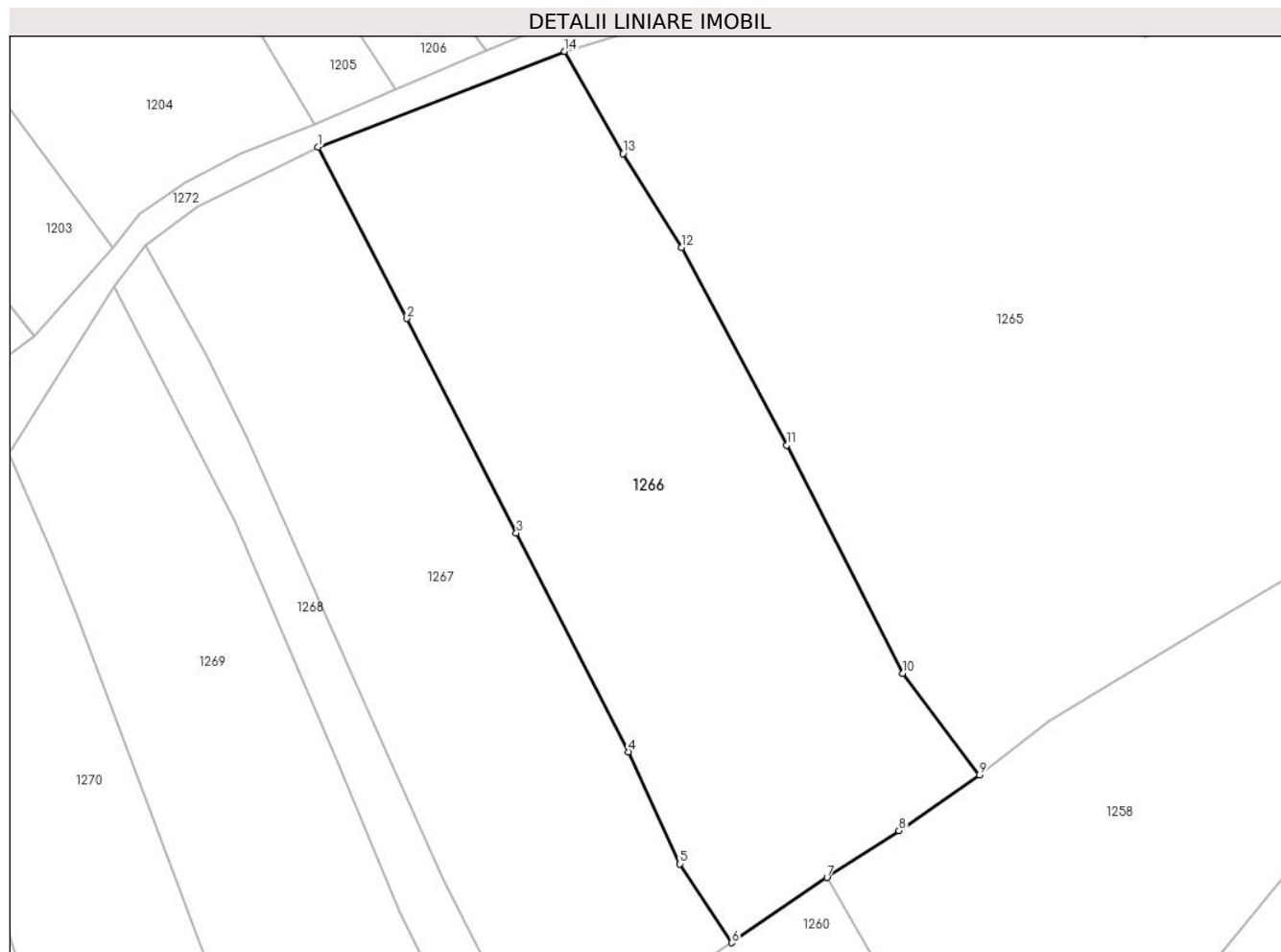
Inscrieri privind dezmembramintele dreptului de proprietate, drepturi reale de garanție și sarcini	Referințe
NU SUNT	

## Anexa Nr. 1 La Partea I

## Teren

Nr cadastral	Suprafața (mp)*	Observații / Referințe
	3.976	

\* Suprafața este determinată în planul de proiecție Stereo 70.



## Date referitoare la teren

Crt	Categorie folosință	Intravilan	Suprafața (mp)	Tarla	Parcelă	Nr. topo	Observații / Referințe
1	arabil	NU	3.976	-	-	-	

## Lungime Segmente

1) Valorile lungimilor segmentelor sunt obținute din proiecție în plan.

Punct început	X / Y	Punct sfârșit	X / Y	Lungime segment (** (m)
1	377.448,504 544.614,389	2	377.459,953 544.592,409	24.783
2	377.459,953 544.592,409	3	377.474,001 544.564,902	30.887
3	377.474,001 544.564,902	4	377.488,426 544.536,821	31.569
4	377.488,426 544.536,821	5	377.494,997 544.522,437	15.814
5	377.494,997 544.522,437	6	377.501,652 544.512,333	12.099

Punct început	X / Y	Punct sfârșit	X / Y	Lungime segment (** (m)
6	377.501,652 544.512,333	7	377.513,896 544.520,708	14.835
7	377.513,896 544.520,708	8	377.523,117 544.526,731	11.014
8	377.523,117 544.526,731	9	377.533,478 544.533,865	12.58
9	377.533,478 544.533,865	10	377.523,646 544.546,901	16.328
10	377.523,646 544.546,901	11	377.508,711 544.576,15	32.841
11	377.508,711 544.576,15	12	377.495,208 544.601,508	28.729
12	377.495,208 544.601,508	13	377.487,684 544.613,553	14.202
13	377.487,684 544.613,553	14	377.480,206 544.626,66	15.09
14	377.480,206 544.626,66	1	377.448,504 544.614,389	33.994

\*\* Lungimile segmentelor sunt determinate în planul de proiecție Stereo 70 și sunt rotunjite la 1 milimetru.

\*\*\* Distanța dintre puncte este formată din segmente cumulate ce sunt mai mici decât valoarea 1 milimetru.



**DATE DESPRE IMOBILUL NR. 1267**

Oficiul de Cadastru și Publicitate Imobiliară ALBA  
Biroul de Cadastru și Publicitate Imobiliară Campeni

**A. Partea I. Descrierea imobilului**

TEREN Extravilan

Adresa: Jud. Alba

Nr. Crt	Nr cadastral Nr. topografic	Suprafața* (mp)	Observații / Referințe
A1	71342	3.155	Sector cadastral:63 Teren neimprejmuit; IMOBIL NEIMPREJMUIT

**B. Partea II. Proprietari și acte**

Inscrieri privitoare la dreptul de proprietate și alte drepturi reale	Referințe
<b>996 / 05/02/2020</b>	
Act Administrativ nr. 377, din 28/01/2020 emis de COMUNA SALCIUA (act administrativ nr 337 din 23.01.2020, emis de COMUNA SALCIUA;act notarial nr 153 din 30.01.2020, emis de BIN CIMPOESU ANCA CRISTINA;act notarial nr 154 din 30.01.2020, emis de BIN CIMPOESU ANCA CRISTINA);	
B1	- imobilul de sub A 1 cu nr. top 7384, se identifica cu cf electronic 71324 UAT Salciua ( provenita din conversia de pe hartie a cf nr. 2444) In baza documentatiei cadastrale de prima inscriere si a actelor anexate , se actualizeaza destinatia , categoria de folosinta si suprafata imobilului de sub A1 respectiv imobil situat in extravilan avand categoria de folosinta fanat in suprafata de 3155 mp reală.
	A1
<b>20240 / 05/11/2021</b>	
Act Notarial nr. CONTRACT DONATIE NR 3194, din 05/11/2021 emis de BIN Luncean Ioan Lucian (act notarial nr ADEVERINTA din 05.11.2021, emis de BIN Luncean Ioan Lucian;act notarial nr CF 71342 SALCIUA din 05.11.2021, emis de BIN Luncean Ioan Lucian;act notarial nr CHITANTA din 05.11.2021, emis de BIN Luncean Ioan Lucian;act notarial nr CERERE din 05.11.2021, emis de BIN Luncean Ioan Lucian);	
B4	Intabulare, drept de PROPRIETATE,titlu donatie, ca bun comun devălmaș,, dobandit prin Conventie, cota actuala 1/1
	A1
	1) KOSS ISAC-MIHAI, căsătorit cu 2) KOSS ILDIKO CLAUDIA, născută Gasparik

**C. Partea III. SARCINI .**

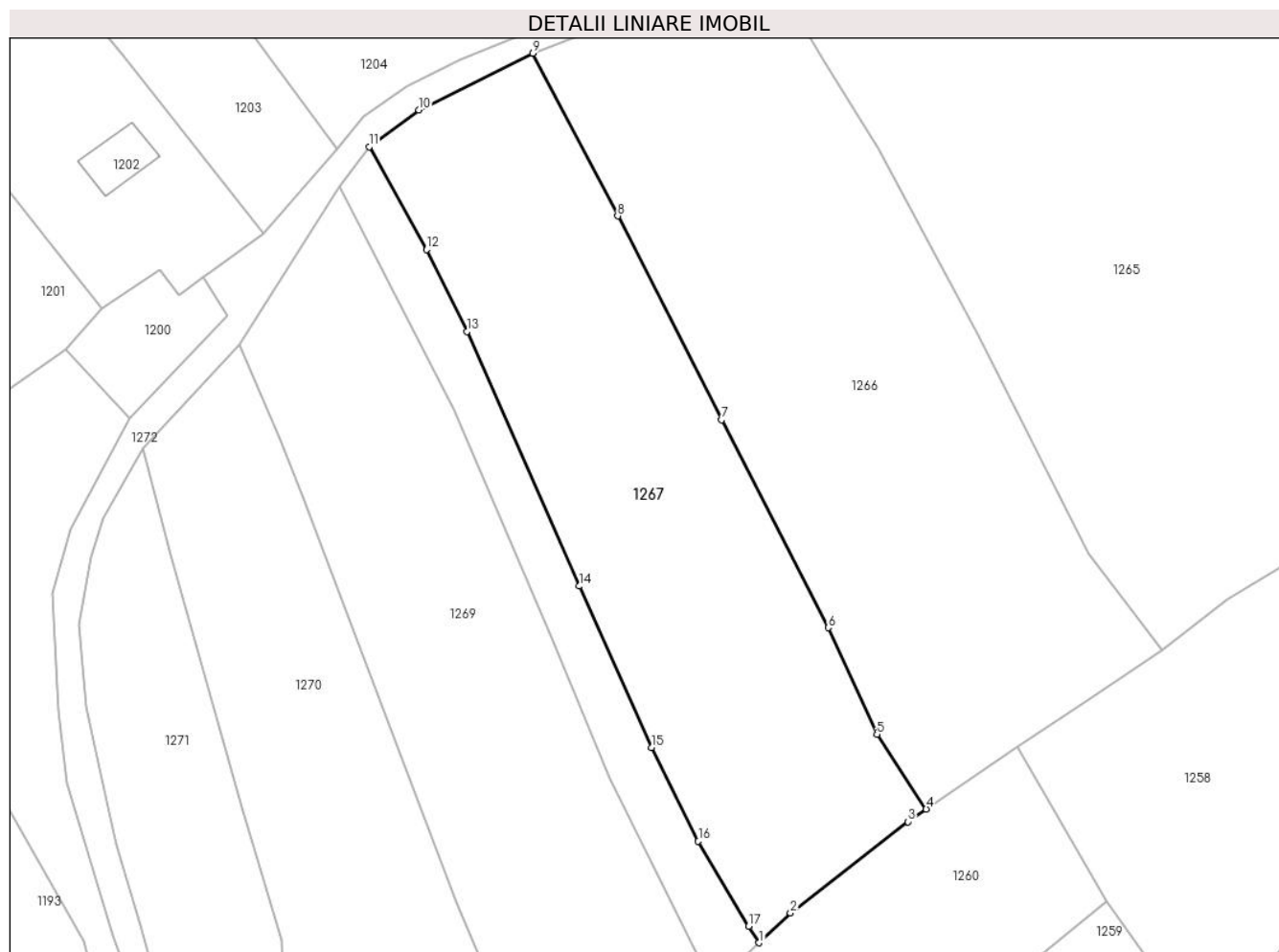
Inscrieri privind dezmembramintele dreptului de proprietate, drepturi reale de garanție și sarcini	Referințe
NU SUNT	

## Anexa Nr. 1 La Partea I

## Teren

Nr cadastral	Suprafața (mp)*	Observații / Referințe
71342	3.155	IMOBIL NEIMPREJMUIT

\* Suprafața este determinată în planul de proiecție Stereo 70.



## Date referitoare la teren

Crt	Categorie folosință	Intravilan	Suprafața (mp)	Tarla	Parcelă	Nr. topo	Observații / Referințe
1	arabil	NU	3.155	-	-	7384	

## Lungime Segmente

1) Valorile lungimilor segmentelor sunt obținute din proiecție în plan.

Punct început	X / Y	Punct sfârșit	X / Y	Lungime segment (** (m)
1	377.479,065 544.494,285	2	377.483,324 544.498,312	5.862
2	377.483,324 544.498,312	3	377.499,171 544.510,636	20.075
3	377.499,171 544.510,636	4	377.501,652 544.512,333	3.005
4	377.501,652 544.512,333	5	377.494,997 544.522,437	12.099
5	377.494,997 544.522,437	6	377.488,426 544.536,821	15.814

Punct început	X / Y	Punct sfârşit	X / Y	Lungime segment (** (m)
6	377.488,426 544.536,821	7	377.474,001 544.564,902	31.569
7	377.474,001 544.564,902	8	377.459,953 544.592,409	30.887
8	377.459,953 544.592,409	9	377.448,504 544.614,389	24.783
9	377.448,504 544.614,389	10	377.433,11 544.606,742	17.189
10	377.433,11 544.606,742	11	377.426,387 544.601,777	8.357
11	377.426,387 544.601,777	12	377.434,167 544.587,869	15.936
12	377.434,167 544.587,869	13	377.439,575 544.576,808	12.312
13	377.439,575 544.576,808	14	377.454,794 544.542,442	37.585
14	377.454,794 544.542,442	15	377.464,55 544.520,662	23.865
15	377.464,55 544.520,662	16	377.470,851 544.507,995	14.148
16	377.470,851 544.507,995	17	377.477,628 544.496,488	13.354
17	377.477,628 544.496,488	1	377.479,065 544.494,285	2.63

\*\* Lungimile segmentelor sunt determinate în planul de proiecție Stereo 70 și sunt rotunjite la 1 milimetru.

\*\*\* Distanța dintre puncte este formată din segmente cumulate ce sunt mai mici decât valoarea 1 milimetru.





**DATE DESPRE IMOBILUL NR. 1268**

Oficiul de Cadastru și Publicitate Imobiliară ALBA  
Biroul de Cadastru și Publicitate Imobiliară Campeni

**A. Partea I. Descrierea imobilului**

TEREN Extravilan

Adresa: Jud. Alba

Nr. Crt	Nr cadastral Nr. topografic	Suprafața* (mp)	Observații / Referințe
A1		777	Sector cadastral:63 Teren neimprejmut;

**B. Partea II. Proprietari și acte**

Inscrieri privitoare la dreptul de proprietate și alte drepturi reale		Referințe
<b>1 / 30/04/2024</b>		
Act Normativ nr. 7, din 13/03/1996 emis de PARLAMENTUL ROMÂNIEI;		
B1	Intabulare, drept de PROPRIETATE, dobândit prin Lege, cota actuala 1/1 1) NEIDENTIFICAT NEIDENTIFICAT	A1
<b>2 / 30/04/2024</b>		
Act Administrativ nr. 2125, din 26/04/2024 emis de COMUNA SĂLCIUA;		
B2	Se notează posesia faptică în favoarea lui 1) GOG IONEL	A1

**C. Partea III. SARCINI .**

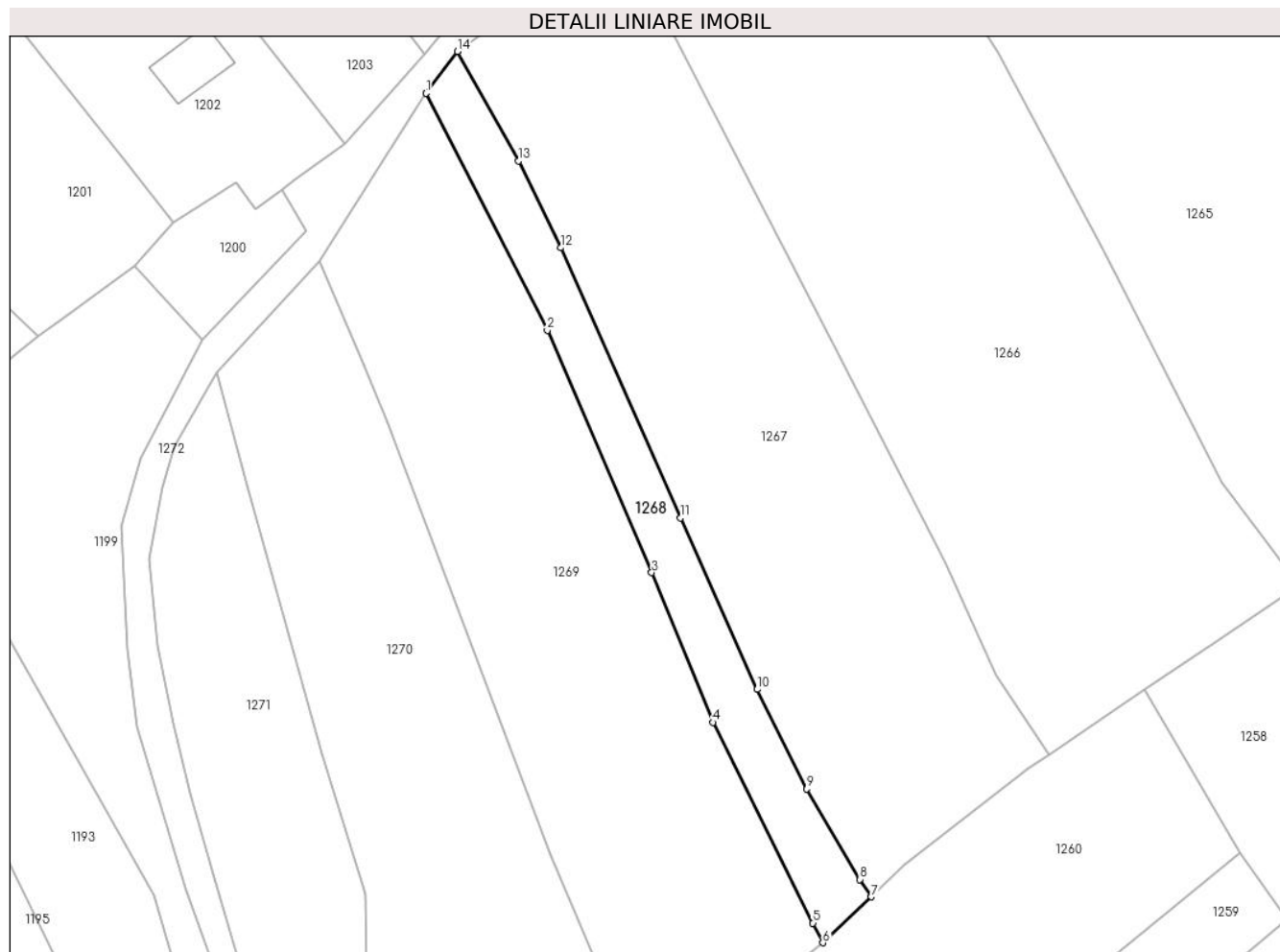
Inscrieri privind dezmembramintele dreptului de proprietate, drepturi reale de garanție și sarcini	Referințe
NU SUNT	

## Anexa Nr. 1 La Partea I

## Teren

Nr cadastral	Suprafața (mp)*	Observații / Referințe
	777	

\* Suprafața este determinată în planul de proiecție Stereo 70.



## Date referitoare la teren

Crt	Categorie folosință	Intravilan	Suprafața (mp)	Tarla	Parcelă	Nr. topo	Observații / Referințe
1	arabil	NU	777	-	-	-	

## Lungime Segmente

1) Valorile lungimilor segmentelor sunt obținute din proiecție în plan.

Punct început	X / Y	Punct sfârșit	X / Y	Lungime segment (** (m)
1	377.422,39 544.596,456	2	377.437,821 544.566,317	33.86
2	377.437,821 544.566,317	3	377.451,111 544.535,502	33.559
3	377.451,111 544.535,502	4	377.458,898 544.516,475	20.559
4	377.458,898 544.516,475	5	377.471,641 544.490,943	28.535
5	377.471,641 544.490,943	6	377.472,883 544.488,44	2.794

Punct început	X / Y	Punct sfârşit	X / Y	Lungime segment (** (m)
6	377.472,883 544.488,44	7	377.479,065 544.494,285	8.507
7	377.479,065 544.494,285	8	377.477,628 544.496,488	2.63
8	377.477,628 544.496,488	9	377.470,851 544.507,995	13.354
9	377.470,851 544.507,995	10	377.464,55 544.520,662	14.148
10	377.464,55 544.520,662	11	377.454,794 544.542,442	23.865
11	377.454,794 544.542,442	12	377.439,575 544.576,808	37.585
12	377.439,575 544.576,808	13	377.434,167 544.587,869	12.312
13	377.434,167 544.587,869	14	377.426,387 544.601,777	15.936
14	377.426,387 544.601,777	1	377.422,39 544.596,456	6.655

\*\* Lungimile segmentelor sunt determinate în planul de proiecție Stereo 70 și sunt rotunjite la 1 milimetru.

\*\*\* Distanța dintre puncte este formată din segmente cumulate ce sunt mai mici decât valoarea 1 milimetru.



**DATE DESPRE IMOBILUL NR. 1269**

Oficiul de Cadastru și Publicitate Imobiliară ALBA  
Biroul de Cadastru și Publicitate Imobiliară Campeni

**A. Partea I. Descrierea imobilului**

TEREN Extravilan

Adresa: Jud. Alba

Nr. Crt	Nr cadastral Nr. topografic	Suprafața* (mp)	Observații / Referințe
A1		2.858	Sector cadastral:63 Teren neimprejmuit;

**B. Partea II. Proprietari și acte**

Inscrieri privitoare la dreptul de proprietate și alte drepturi reale		Referințe
<b>1 / 10/05/2024</b>		
Act Normativ nr. 7, din 13/03/1996 emis de PARLAMENTUL ROMÂNIEI;		
B1	Intabulare, drept de PROPRIETATE, dobândit prin Lege, cota actuala 1/1 1) NEIDENTIFICAT NEIDENTIFICAT	A1
<b>2 / 10/05/2024</b>		
Act Administrativ nr. 2366, din 10/05/2024 emis de COMUNA SĂLCIUA;		
B2	Se notează posesia faptică în favoarea lui 1) TODOR MARIANA-LILIANA	A1

**C. Partea III. SARCINI .**

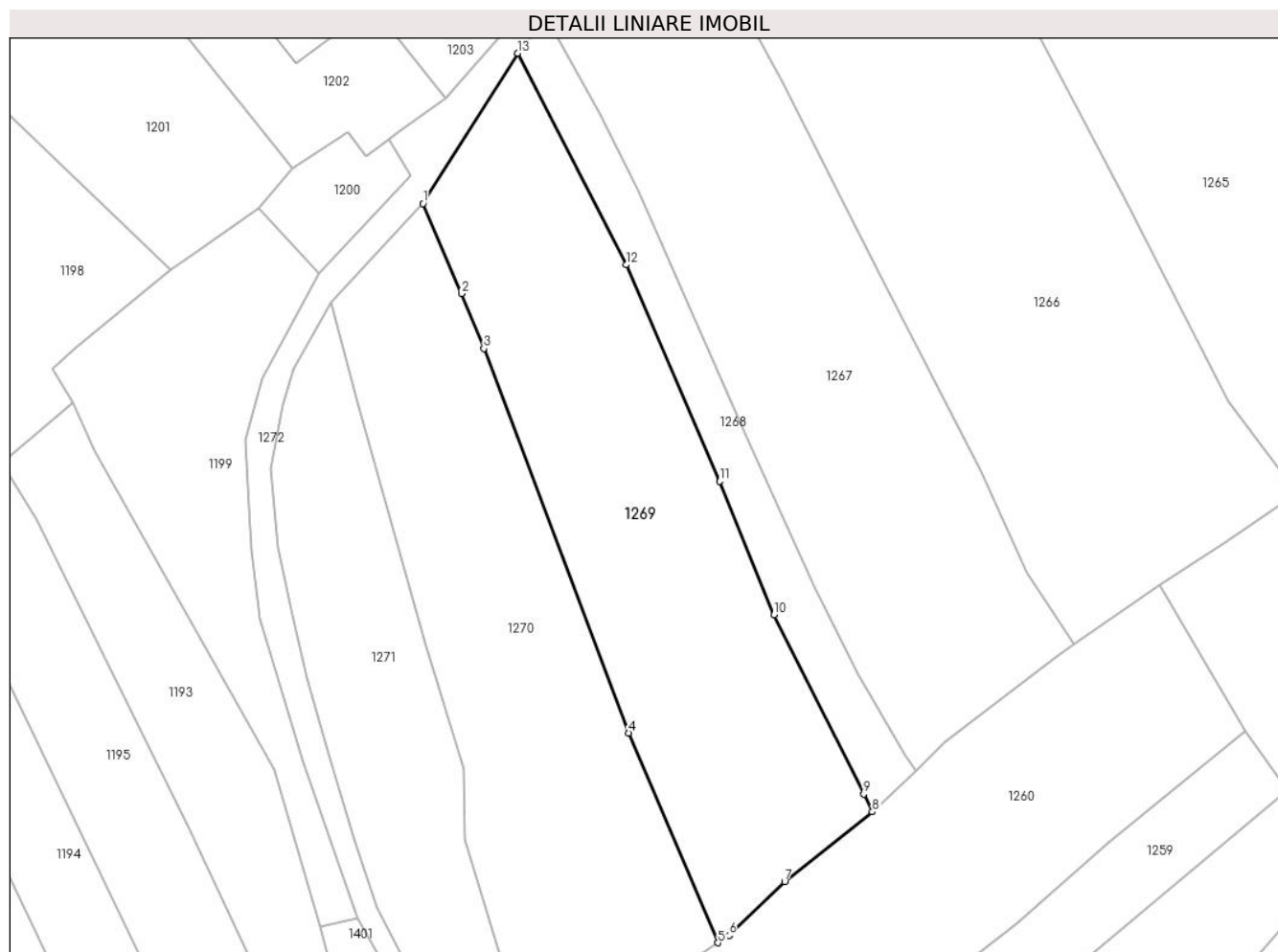
Inscrieri privind dezmembramintele dreptului de proprietate, drepturi reale de garanție și sarcini	Referințe
NU SUNT	

## Anexa Nr. 1 La Partea I

## Teren

Nr cadastral	Suprafața (mp)*	Observații / Referințe
	2.858	

\* Suprafața este determinată în planul de proiecție Stereo 70.



## Date referitoare la teren

Crt	Categorie folosință	Intravilan	Suprafața (mp)	Tarla	Parcelă	Nr. topo	Observații / Referințe
1	arabil	NU	1.500	-	-	-	
2	faneata	NU	1.358	-	-	-	

## Lungime Segmente

1) Valorile lungimilor segmentelor sunt obținute din proiecție în plan.

Punct început	X / Y	Punct sfârșit	X / Y	Lungime segment (** (m)
1	377.408,859 544.575,048	2	377.414,362 544.562,221	13.958
2	377.414,362 544.562,221	3	377.417,524 544.554,413	8.424
3	377.417,524 544.554,413	4	377.438,158 544.499,67	58.503
4	377.438,158 544.499,67	5	377.450,893 544.469,779	32.491

Punct început	X / Y	Punct sfârșit	X / Y	Lungime segment (** (m)
5	377.450,893 544.469,779	6	377.452,482 544.470,826	1.903
6	377.452,482 544.470,826	7	377.460,395 544.478,503	11.025
7	377.460,395 544.478,503	8	377.472,883 544.488,44	15.959
8	377.472,883 544.488,44	9	377.471,641 544.490,943	2.794
9	377.471,641 544.490,943	10	377.458,898 544.516,475	28.535
10	377.458,898 544.516,475	11	377.451,111 544.535,502	20.559
11	377.451,111 544.535,502	12	377.437,821 544.566,317	33.559
12	377.437,821 544.566,317	13	377.422,39 544.596,456	33.86
13	377.422,39 544.596,456	1	377.408,859 544.575,048	25.326

\*\* Lungimile segmentelor sunt determinate în planul de proiecție Stereo 70 și sunt rotunjite la 1 milimetru.

\*\*\* Distanța dintre puncte este formată din segmente cumulate ce sunt mai mici decât valoarea 1 milimetru.





**DATE DESPRE IMOBILUL NR. 1270**

Oficiul de Cadastru și Publicitate Imobiliară ALBA  
Biroul de Cadastru și Publicitate Imobiliară Campeni

**A. Partea I. Descrierea imobilului**

TEREN Extravilan

Adresa: Jud. Alba

Nr. Crt	Nr cadastral Nr. topografic	Suprafața* (mp)	Observații / Referințe
A1		2.628	Sector cadastral:63 Teren neimprijmit;

**B. Partea II. Proprietari și acte**

Inscrieri privitoare la dreptul de proprietate și alte drepturi reale		Referințe
<b>1 / 02/05/2024</b>		
Act Normativ nr. 7, din 13/03/1996 emis de PARLAMENTUL ROMÂNIEI;		
B1	Intabulare, drept de PROPRIETATE, dobândit prin Lege, cota actuala 1/1 1) NEIDENTIFICAT NEIDENTIFICAT	A1
<b>2 / 02/05/2024</b>		
Act Administrativ nr. 2199, din 30/04/2024 emis de COMUNA SĂLCIUA;		
B2	Se notează posesia faptică în favoarea lui 1) IUONICIU VALER 2) IUONICIU MARIANA	A1

**C. Partea III. SARCINI .**

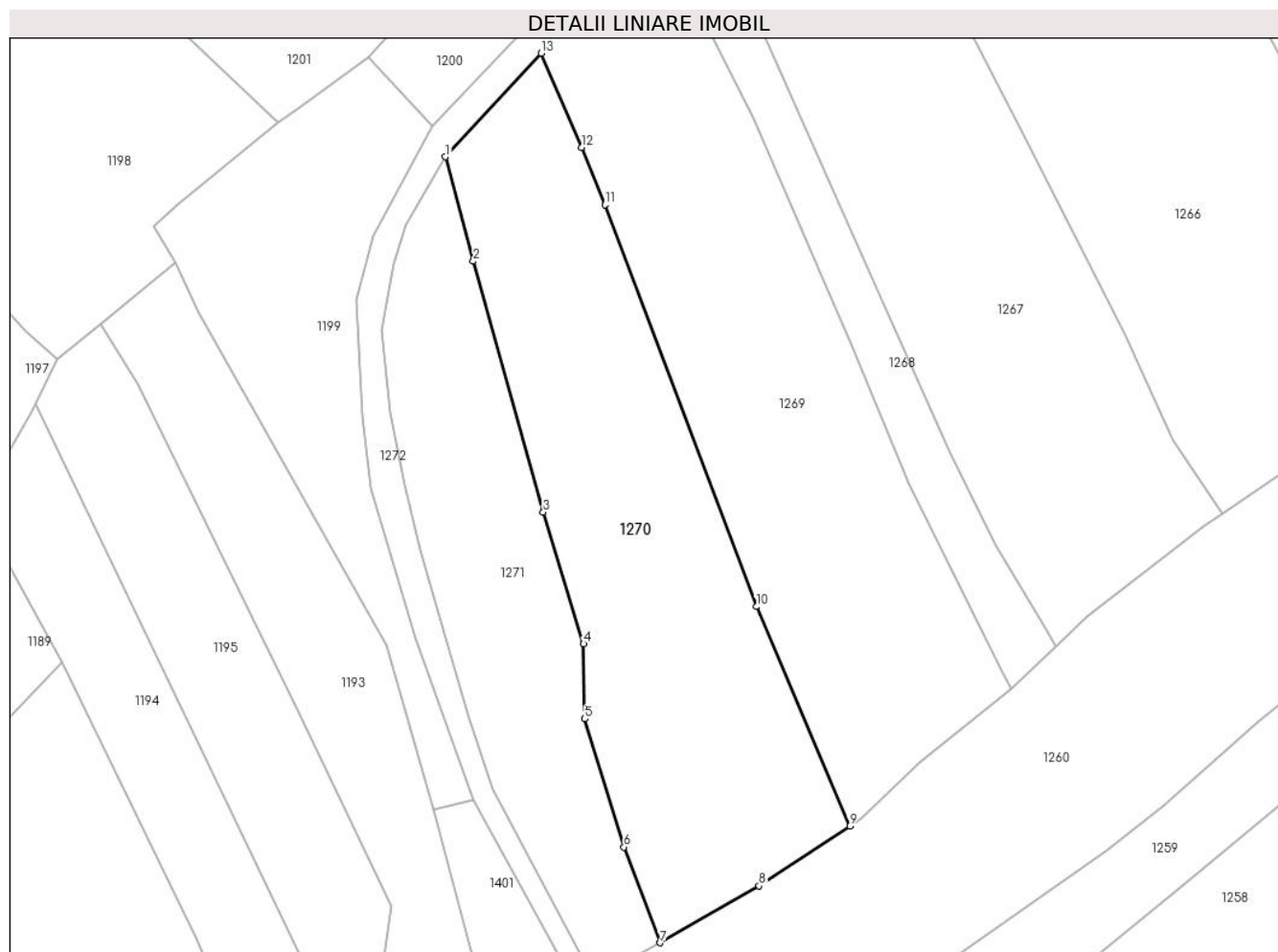
Inscrieri privind dezmembramintele dreptului de proprietate, drepturi reale de garanție și sarcini	Referințe
NU SUNT	

## Anexa Nr. 1 La Partea I

## Teren

Nr cadastral	Suprafața (mp)*	Observații / Referințe
	2.628	

\* Suprafața este determinată în planul de proiecție Stereo 70.



## Date referitoare la teren

Crt	Categorie folosință	Intravilan	Suprafața (mp)	Tarla	Parcelă	Nr. topo	Observații / Referințe
1	faneata	NU	2.628	-	-	-	

## Lungime Segmente

1) Valorile lungimilor segmentelor sunt obținute din proiecție în plan.

Punct început	X / Y	Punct sfârșit	X / Y	Lungime segment (** (m)
1	377.395,814 544.560,949	2	377.399,586 544.546,719	14.722
2	377.399,586 544.546,719	3	377.409,108 544.512,538	35.483
3	377.409,108 544.512,538	4	377.414,611 544.494,608	18.755
4	377.414,611 544.494,608	5	377.414,78 544.484,393	10.216
5	377.414,78 544.484,393	6	377.420,13 544.466,933	18.261

Punct început	X / Y	Punct sfârșit	X / Y	Lungime segment (** (m)
6	377.420,13 544.466,933	7	377.425,066 544.453,887	13.949
7	377.425,066 544.453,887	8	377.438,523 544.461,628	15.525
8	377.438,523 544.461,628	9	377.450,893 544.469,779	14.814
9	377.450,893 544.469,779	10	377.438,158 544.499,67	32.491
10	377.438,158 544.499,67	11	377.417,524 544.554,413	58.503
11	377.417,524 544.554,413	12	377.414,362 544.562,221	8.424
12	377.414,362 544.562,221	13	377.408,859 544.575,048	13.958
13	377.408,859 544.575,048	1	377.395,814 544.560,949	19.208

\*\* Lungimile segmentelor sunt determinate în planul de proiecție Stereo 70 și sunt rotunjite la 1 milimetru.

\*\*\* Distanța dintre puncte este formată din segmente cumulate ce sunt mai mici decât valoarea 1 milimetru.



**DATE DESPRE IMOBILUL NR. 1271**

Oficiul de Cadastru și Publicitate Imobiliară ALBA  
Biroul de Cadastru și Publicitate Imobiliară Campeni

**A. Partea I. Descrierea imobilului**

TEREN Extravilan

Adresa: Jud. Alba

Nr. Crt	Nr cadastral Nr. topografic	Suprafața* (mp)	Observații / Referințe
A1		1.589	Sector cadastral:63 Teren neimprejmit;

**B. Partea II. Proprietari și acte**

Inscrieri privitoare la dreptul de proprietate și alte drepturi reale		Referințe
<b>1 / 09/05/2024</b>		
Act Normativ nr. 7, din 13/03/1996 emis de PARLAMENTUL ROMÂNIEI;		
B1	Intabulare, drept de PROPRIETATE, dobândit prin Lege, cota actuala 1/1 1) NEIDENTIFICAT NEIDENTIFICAT	A1
<b>2 / 09/05/2024</b>		
Act Administrativ nr. 2302, din 08/05/2024 emis de COMUNA SĂLCIUA;		
B2	Se notează posesia faptică în favoarea lui 1) CUCEA MIRCEA 2) CUCEA VALENTIN-RADU	A1

**C. Partea III. SARCINI .**

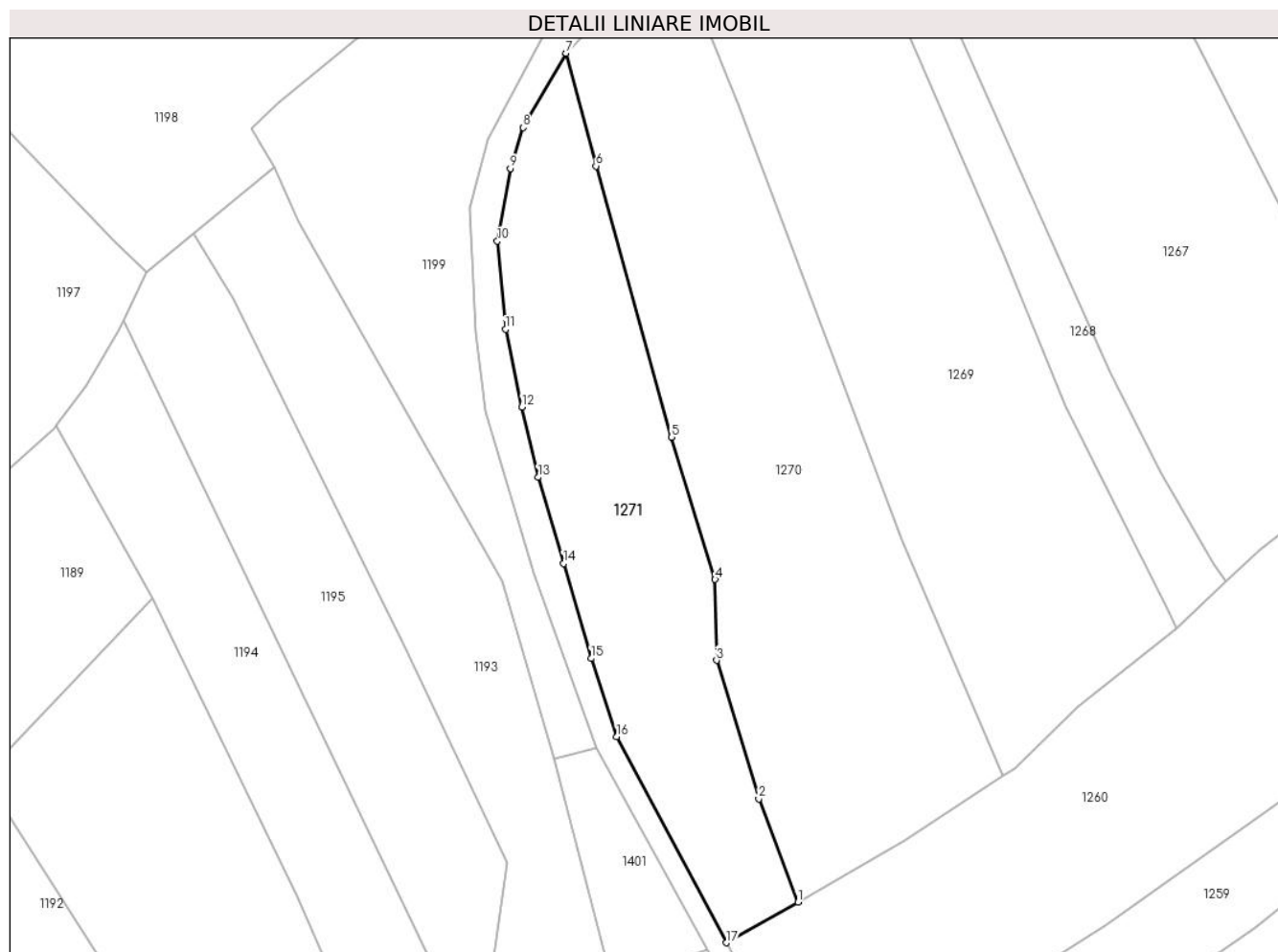
Inscrieri privind dezmembramintele dreptului de proprietate, drepturi reale de garanție și sarcini	Referințe
NU SUNT	

## Anexa Nr. 1 La Partea I

## Teren

Nr cadastral	Suprafața (mp)*	Observații / Referințe
	1.589	

\* Suprafața este determinată în planul de proiecție Stereo 70.



## Date referitoare la teren

Crt	Categorie folosință	Intravilan	Suprafața (mp)	Tarla	Parcelă	Nr. topo	Observații / Referințe
1	arabil	NU	1.015	-	-	-	
2	faneata	NU	574	-	-	-	

## Lungime Segmente

1) Valorile lungimilor segmentelor sunt obținute din proiecție în plan.

Punct început	X / Y	Punct sfârșit	X / Y	Lungime segment (** (m))
1	377.425,066 544.453,887	2	377.420,13 544.466,933	13.949
2	377.420,13 544.466,933	3	377.414,78 544.484,393	18.261
3	377.414,78 544.484,393	4	377.414,611 544.494,608	10.216
4	377.414,611 544.494,608	5	377.409,108 544.512,538	18.755

Punct început	X / Y	Punct sfârșit	X / Y	Lungime segment (** (m)
5	377.409,108 544.512,538	6	377.399,586 544.546,719	35.483
6	377.399,586 544.546,719	7	377.395,814 544.560,949	14.722
7	377.395,814 544.560,949	8	377.390,388 544.551,583	10.824
8	377.390,388 544.551,583	9	377.388,79 544.546,411	5.414
9	377.388,79 544.546,411	10	377.387,142 544.537,25	9.308
10	377.387,142 544.537,25	11	377.388,172 544.526,133	11.164
11	377.388,172 544.526,133	12	377.390,233 544.516,355	9.993
12	377.390,233 544.516,355	13	377.392,293 544.507,469	9.121
13	377.392,293 544.507,469	14	377.395,486 544.496,593	11.335
14	377.395,486 544.496,593	15	377.398,97 544.484,629	12.461
15	377.398,97 544.484,629	16	377.402,217 544.474,766	10.384
16	377.402,217 544.474,766	17	377.416,051 544.448,778	29.441
17	377.416,051 544.448,778	1	377.425,066 544.453,887	10.362

\*\* Lungimile segmentelor sunt determinate în planul de proiecție Stereo 70 și sunt rotunjite la 1 milimetru.

\*\*\* Distanța dintre puncte este formată din segmente cumulate ce sunt mai mici decât valoarea 1 milimetru.





**DATE DESPRE IMOBILUL NR. 1272**

Oficiul de Cadastru și Publicitate Imobiliară ALBA  
Biroul de Cadastru și Publicitate Imobiliară Campeni

**A. Partea I. Descrierea imobilului**

TEREN Necunoscut

Adresa: Loc. Sălciua De Sus, Jud. Alba

Nr. Crt	Nr cadastral Nr. topografic	Suprafața* (mp)	Observații / Referințe
A1		1.797	Sector cadastral:63 Teren neimprejmuit;

**B. Partea II. Proprietari și acte**

Inscrieri privitoare la dreptul de proprietate și alte drepturi reale		Referințe
<b>1 / 30/04/2024</b>		
Act Normativ nr. 7, din 13/03/1996 emis de PARLAMENTUL ROMÂNIEI;		
B1	Inscrierea provizorie, drept de PROPRIETATE, dobandit prin Lege, cota actuala 1/1	A1
1) UAT SĂLCIUA, CIF:4613300, PROPRIETAR NEIDENTIFICAT		

**C. Partea III. SARCINI .**

Inscrieri privind dezmembramintele dreptului de proprietate, drepturi reale de garanție și sarcini	Referințe
NU SUNT	

## Anexa Nr. 1 La Partea I

## Teren

Nr cadastral	Suprafața (mp)*	Observații / Referințe
	1.797	

\* Suprafața este determinată în planul de proiecție Stereo 70.

## DETALII LINIARE IMOBIL



## Date referitoare la teren

Crt	Categorie folosință	Intravilan	Suprafața (mp)	Tarla	Parcelă	Nr. topo	Observații / Referințe
1	drum	DA	1	-	-	-	
2	drum	NU	1.796	-	-	-	

## Lungime Segmente

1) Valorile lungimilor segmentelor sunt obținute din proiecție în plan.

Punct început	X / Y	Punct sfârșit	X / Y	Lungime segment	Punct început	X / Y	Punct sfârșit	X / Y	Lungime segment	Punct început	X / Y	Punct sfârșit	X / Y	Lungime segment
1	377.431,064 544.418,844	2	377.429,534 544.422,116	3.611	2	377.429,534 544.422,116	3	377.427,141 544.427,236	5.652	3	377.427,141 544.427,236	4	377.424,408 544.433,079	6.451
4	377.424,408 544.433,079	5	377.416,051 544.448,778	17.78 4	5	377.416,051 544.448,778	6	377.402,217 544.474,766	29.44 1	6	377.402,217 544.474,766	7	377.398,97 544.484,629	10.38 4
7	377.398,97 544.484,629	8	377.395,486 544.496,593	12.46 1	8	377.395,486 544.496,593	9	377.392,293 544.507,469	11.33 5	9	377.392,293 544.507,469	10	377.390,233 544.516,355	9.121
10	377.390,233 544.516,355	11	377.388,172 544.526,133	9.993	11	377.388,172 544.526,133	12	377.387,142 544.537,25	11.16 4	12	377.387,142 544.537,25	13	377.388,79 544.546,411	9.308
13	377.388,79 544.546,411	14	377.390,388 544.551,583	5.414	14	377.390,388 544.551,583	15	377.395,814 544.560,949	10.82 4	15	377.395,814 544.560,949	16	377.408,859 544.575,048	19.20 8

Punct început	X / Y	Punct sfârșit	X / Y	Lungime segment	Punct început	X / Y	Punct sfârșit	X / Y	Lungime segment	Punct început	X / Y	Punct sfârșit	X / Y	Lungime segment
16	377.408,859 544.575,048	17	377.422,39 544.596,456	25.326	17	377.422,39 544.596,456	18	377.426,387 544.601,777	6.655	18	377.426,387 544.601,777	19	377.433,11 544.606,742	8.357
19	377.433,11 544.606,742	20	377.448,504 544.614,389	17.189	20	377.448,504 544.614,389	21	377.480,206 544.626,66	33.994	21	377.480,206 544.626,66	22	377.510,013 544.635,768	31.167
22	377.510,013 544.635,768	23	377.546,661 544.647,014	38.335	23	377.546,661 544.647,014	24	377.550,236 544.647,136	3.577	24	377.550,236 544.647,136	25	377.553,239 544.647,269	3.006
25	377.553,239 544.647,269	26	377.558,603 544.646,856	5.38	26	377.558,603 544.646,856	27	377.571,935 544.642,161	14.134	27	377.571,935 544.642,161	28	377.599,548 544.646,944	28.024
28	377.599,548 544.646,944	29	377.608,748 544.651,245	10.156	29	377.608,748 544.651,245	30	377.626,031 544.661,334	20.012	30	377.626,031 544.661,334	31	377.654,641 544.675,809	32.063
31	377.654,641 544.675,809	32	377.661,229 544.677,429	6.784	32	377.661,229 544.677,429	33	377.674,355 544.655,224	25.794	33	377.674,355 544.655,224	34	377.676,045 544.658,534	3.716
34	377.676,045 544.658,534	35	377.667,166 544.675,58	19.22	35	377.667,166 544.675,58	36	377.664,456 544.679,329	4.626	36	377.664,456 544.679,329	37	377.659,444 544.681,032	5.294
37	377.659,444 544.681,032	38	377.656,211 544.680,734	3.247	38	377.656,211 544.680,734	39	377.651,588 544.679,494	4.786	39	377.651,588 544.679,494	40	377.646,514 544.677,69	5.385
40	377.646,514 544.677,69	41	377.644,441 544.676,953	2.2	41	377.644,441 544.676,953	42	377.626,927 544.666,771	20.259	42	377.626,927 544.666,771	43	377.619,071 544.661,785	9.305
43	377.619,071 544.661,785	44	377.613,934 544.657,976	6.395	44	377.613,934 544.657,976	45	377.606,23 544.654,099	8.625	45	377.606,23 544.654,099	46	377.599,061 544.651,192	7.736
46	377.599,061 544.651,192	47	377.571,415 544.644,584	28.425	47	377.571,415 544.644,584	48	377.565,813 544.647,443	6.289	48	377.565,813 544.647,443	49	377.558,153 544.649,723	7.992
49	377.558,153 544.649,723	50	377.551,275 544.650,312	6.903	50	377.551,275 544.650,312	51	377.544,569 544.649,575	6.747	51	377.544,569 544.649,575	52	377.530,956 544.646,986	13.857
52	377.530,956 544.646,986	53	377.524,368 544.644,817	6.935	53	377.524,368 544.644,817	54	377.519,186 544.643,092	5.462	54	377.519,186 544.643,092	55	377.507,717 544.639,131	12.134
55	377.507,717 544.639,131	56	377.492,322 544.634,078	16.203	56	377.492,322 544.634,078	57	377.481,353 544.631,199	11.34	57	377.481,353 544.631,199	58	377.470,167 544.626,752	12.038
58	377.470,167 544.626,752	59	377.458,502 544.621,768	12.685	59	377.458,502 544.621,768	60	377.448,028 544.617,293	11.39	60	377.448,028 544.617,293	61	377.438,685 544.613,586	10.052
61	377.438,685 544.613,586	62	377.431,494 544.609,909	8.077	62	377.431,494 544.609,909	63	377.425,662 544.605,786	7.142	63	377.425,662 544.605,786	64	377.422,126 544.601,436	5.606
64	377.422,126 544.601,436	65	377.412,037 544.590,093	15.181	65	377.412,037 544.590,093	66	377.405,539 544.585,345	8.048	66	377.405,539 544.585,345	67	377.403,998 544.584,209	1.915
67	377.403,998 544.584,209	68	377.407,179 544.578,966	6.132	68	377.407,179 544.578,966	69	377.393,961 544.565,158	19.115	69	377.393,961 544.565,158	70	377.385,995 544.550,077	17.056
70	377.385,995 544.550,077	71	377.383,627 544.541,417	8.978	71	377.383,627 544.541,417	72	377.384,416 544.525,695	15.742	72	377.384,416 544.525,695	73	377.385,61 544.515,838	9.929
73	377.385,61 544.515,838	74	377.391,783 544.495,386	21.363	74	377.391,783 544.495,386	75	377.399,592 544.473,313	23.414	75	377.399,592 544.473,313	76	377.413,664 544.447,891	29.056
76	377.413,664 544.447,891	77	377.421,878 544.432,276	17.644	77	377.421,878 544.432,276	78	377.425,054 544.425,646	7.352	78	377.425,054 544.425,646	79	377.428,275 544.417,776	8.503
79	377.428,275 544.417,776	1	377.431,064 544.418,844	2.986										

\*\* Lungimile segmentelor sunt determinate în planul de proiecție Stereo 70 și sunt rotunjite la 1 milimetru.

\*\*\* Distanța dintre puncte este formată din segmente cumulate ce sunt mai mici decât valoarea 1 milimetru.



**DATE DESPRE IMOBILUL NR. 1381**

Oficiul de Cadastru și Publicitate Imobiliară ALBA  
Biroul de Cadastru și Publicitate Imobiliară Campeni

**A. Partea I. Descrierea imobilului**

TEREN Extravilan

Adresa: Jud. Alba

Nr. Crt	Nr cadastral Nr. topografic	Suprafața* (mp)	Observații / Referințe
A1		61	Sector cadastral:63 Teren neimprijmit;

**B. Partea II. Proprietari și acte**

Inscrieri privitoare la dreptul de proprietate și alte drepturi reale		Referințe
<b>1 / 02/05/2024</b>		
Act Normativ nr. 7, din 13/03/1996 emis de PARLAMENTUL ROMÂNIEI;		
B1	Intabulare, drept de PROPRIETATE, dobândit prin Lege, cota actuala 1/1 1) NEIDENTIFICAT NEIDENTIFICAT	A1
<b>2 / 02/05/2024</b>		
Act Administrativ nr. 2215, din 30/04/2024 emis de COMUNA SĂLCIUA;		
B2	Se notează posesia faptică în favoarea lui 1) RUEN VASILE 2) RUEN LIVIA	A1

**C. Partea III. SARCINI .**

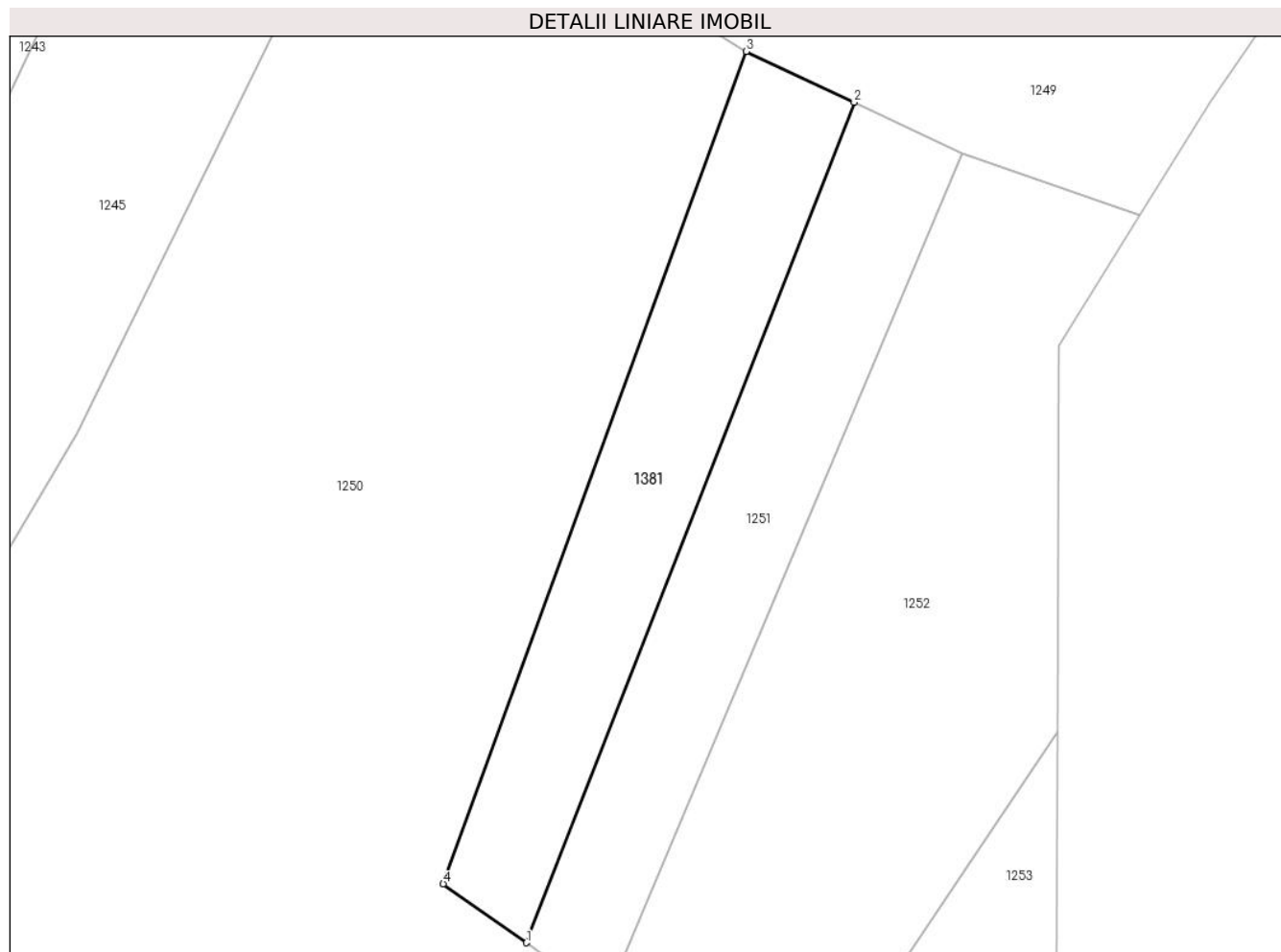
Inscrieri privind dezmembramintele dreptului de proprietate, drepturi reale de garanție și sarcini	Referințe
NU SUNT	

## Anexa Nr. 1 La Partea I

## Teren

Nr cadastral	Suprafața (mp)*	Observații / Referințe
	61	

\* Suprafața este determinată în planul de proiecție Stereo 70.



## Date referitoare la teren

Crt	Categorie folosință	Intravilan	Suprafața (mp)	Tarla	Parcelă	Nr. topo	Observații / Referințe
1	arabil	NU	61	-	-	-	

## Lungime Segmente

1) Valorile lungimilor segmentelor sunt obținute din proiecție în plan.

Punct început	X / Y	Punct sfârșit	X / Y	Lungime segment (** (m)
1	377.684,738 544.673,304	2	377.692,986 544.694,422	22.67
2	377.692,986 544.694,422	3	377.690,272 544.695,699	2.999
3	377.690,272 544.695,699	4	377.682,653 544.674,789	22.255
4	377.682,653 544.674,789	1	377.684,738 544.673,304	2.56

\*\* Lungimile segmentelor sunt determinate în planul de proiecție Stereo 70 și sunt rotunjite la 1 milimetru.

**\*\*\* Distanţa dintre puncte este formată din segmente cumulate ce sunt mai mici decât valoarea 1 milimetru.**





**DATE DESPRE IMOBILUL NR. 1401**

Oficiul de Cadastru și Publicitate Imobiliară ALBA  
Biroul de Cadastru și Publicitate Imobiliară Campeni

**A. Partea I. Descrierea imobilului**

TEREN Extravilan

Adresa: Jud. Alba

Nr. Crt	Nr cadastral Nr. topografic	Suprafața* (mp)	Observații / Referințe
A1		266	Sector cadastral:63 Teren neimprijmit;

**B. Partea II. Proprietari și acte**

Inscrieri privitoare la dreptul de proprietate și alte drepturi reale		Referințe
<b>1 / 09/05/2024</b>		
Act Normativ nr. 7, din 13/03/1996 emis de PARLAMENTUL ROMÂNIEI;		
B1	Intabulare, drept de PROPRIETATE, dobândit prin Lege, cota actuala 1/1 1) NEIDENTIFICAT NEIDENTIFICAT	A1
<b>2 / 09/05/2024</b>		
Act Administrativ nr. 2302, din 08/05/2024 emis de COMUNA SĂLCIUA;		
B2	Se notează posesia faptică în favoarea lui 1) CUCEA MIRCEA 2) CUCEA VALENTIN-RADU	A1

**C. Partea III. SARCINI .**

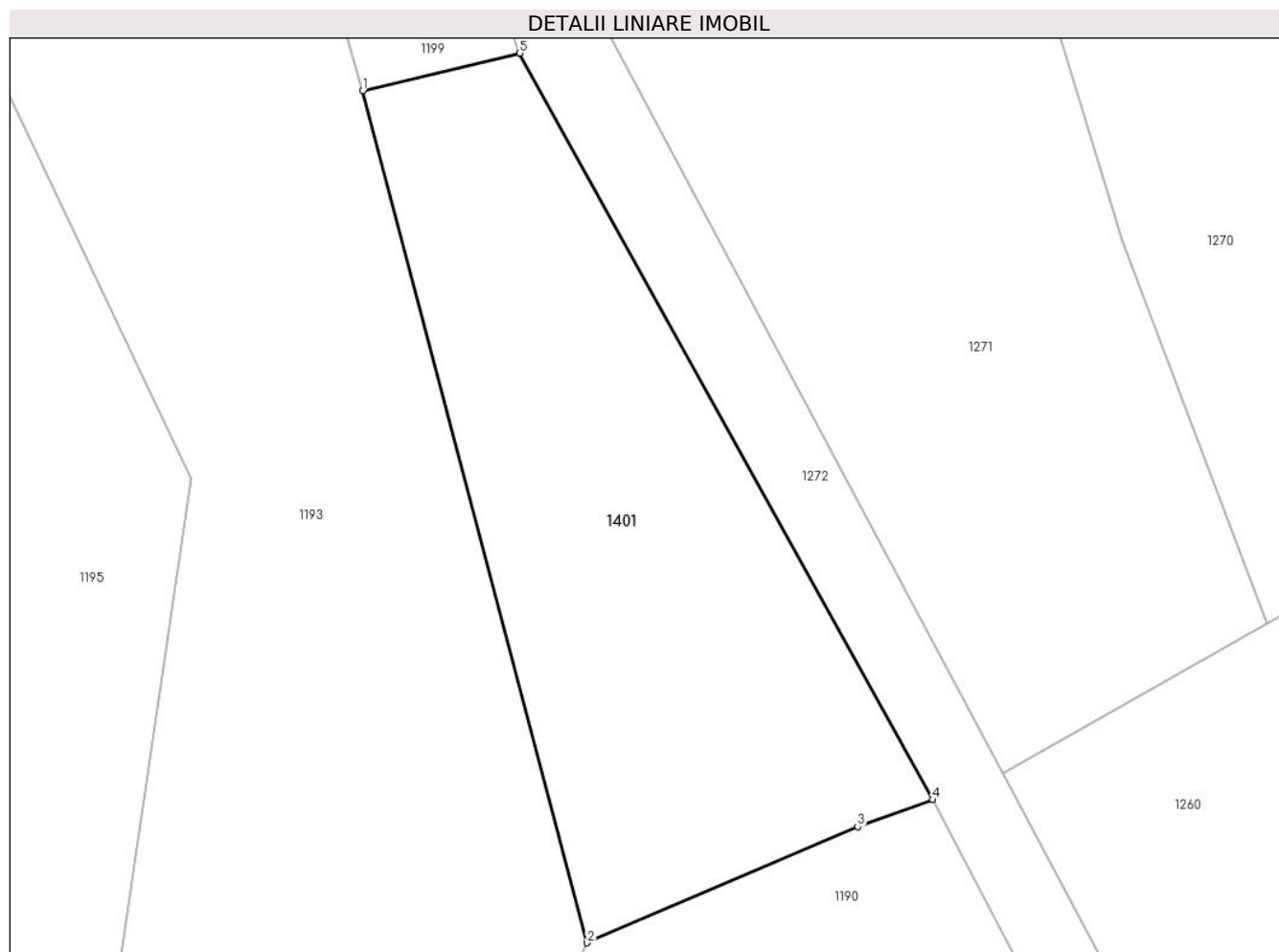
Inscrieri privind dezmembramintele dreptului de proprietate, drepturi reale de garanție și sarcini	Referințe
NU SUNT	

## Anexa Nr. 1 La Partea I

## Teren

Nr cadastral	Suprafața (mp)*	Observații / Referințe
	266	

\* Suprafața este determinată în planul de proiecție Stereo 70.



## Date referitoare la teren

Crt	Categorie folosință	Intravilan	Suprafața (mp)	Tarla	Parcelă	Nr. topo	Observații / Referințe
1	faneata	NU	266	-	-	-	

## Lungime Segmente

1) Valorile lungimilor segmentelor sunt obținute din proiecție în plan.

Punct început	X / Y	Punct sfârșit	X / Y	Lungime segment (** (m)
1	377.394,236 544.472,032	2	377.401,888 544.443,022	30.002
2	377.401,888 544.443,022	3	377.411,107 544.446,978	10.032
3	377.411,107 544.446,978	4	377.413,664 544.447,891	2.715
4	377.413,664 544.447,891	5	377.399,592 544.473,313	29.056
5	377.399,592 544.473,313	1	377.394,236 544.472,032	5.507

**\*\* Lungimile segmentelor sunt determinate în planul de proiecție Stereo 70 și sunt rotunjite la 1 milimetru.**

**\*\*\* Distanța dintre puncte este formată din segmente cumulate ce sunt mai mici decât valoarea 1 milimetru.**

