

**DATE DESPRE IMOBILUL NR. 1000**

Oficiul de Cadastru și Publicitate Imobiliară ALBA
Biroul de Cadastru și Publicitate Imobiliară Campeni

A. Partea I. Descrierea imobilului

TEREN Extravilan

Adresa: Jud. Alba

Nr. Crt	Nr cadastral Nr. topografic	Suprafața* (mp)	Observații / Referințe
A1		2.712	Sector cadastral:17 Teren neimprejmit;

B. Partea II. Proprietari și acte

Inscrieri privitoare la dreptul de proprietate și alte drepturi reale		Referințe
1 / 05/03/2024		
Act Normativ nr. 7, din 13/03/1996 emis de PARLAMENTUL ROMÂNIEI;		
B1	Intabulare, drept de PROPRIETATE, dobândit prin Lege, cota actuala 1/1 1) NEIDENTIFICAT NEIDENTIFICAT	A1
2 / 05/03/2024		
Act Normativ nr. 687, din 21/02/2024 emis de COMUNA SĂLCIUA;		
B2	Se notează posesia faptică în favoarea lui 1) IOANICIU IOAN	A1

C. Partea III. SARCINI .

Inscrieri privind dezmembramintele dreptului de proprietate, drepturi reale de garanție și sarcini	Referințe
NU SUNT	

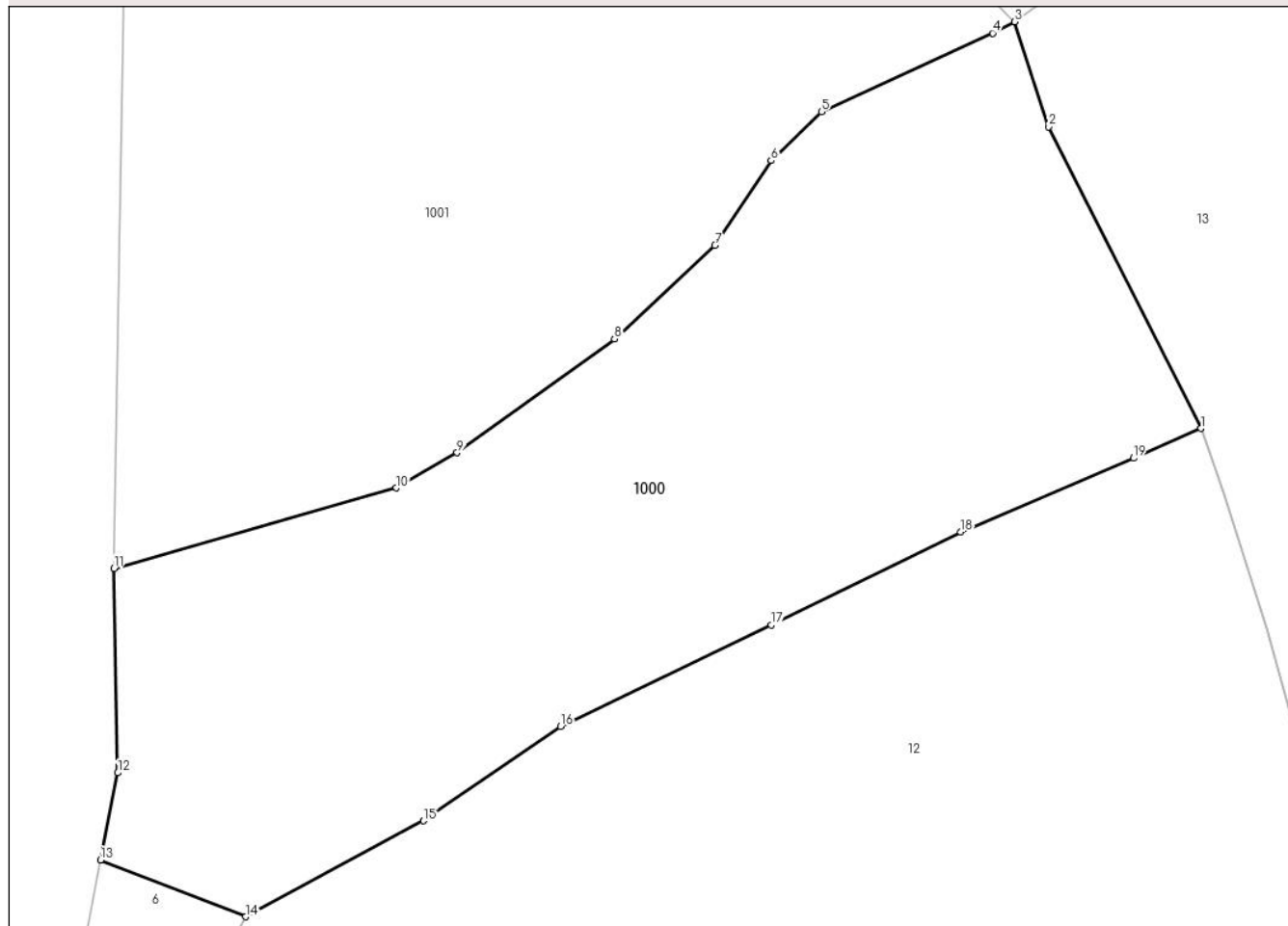
Anexa Nr. 1 La Partea I

Teren

Nr cadastral	Suprafața (mp)*	Observații / Referințe
	2.712	

* Suprafața este determinată în planul de proiecție Stereo 70.

DETALII LINIARE IMOBIL



Date referitoare la teren

Crt	Categorie folosință	Intravilan	Suprafața (mp)	Tarla	Parcelă	Nr. topo	Observații / Referințe
1	faneata	NU	2.712	-	-	-	

Lungime Segmente

1) Valorile lungimilor segmentelor sunt obținute din proiecție în plan.

Punct început	X / Y	Punct sfârșit	X / Y	Lungime segment (** (m)
1	380.142,169 545.784,992	2	380.129,601 545.809,815	27.823
2	380.129,601 545.809,815	3	380.126,787 545.818,468	9.099
3	380.126,787 545.818,468	4	380.124,987 545.817,532	2.029
4	380.124,987 545.817,532	5	380.110,886 545.811,064	15.514
5	380.110,886 545.811,064	6	380.106,755 545.807,037	5.769

Punct început	X / Y	Punct sfârșit	X / Y	Lungime segment (** (m)
6	380.106,755 545.807,037	7	380.102,115 545.800,061	8.378
7	380.102,115 545.800,061	8	380.093,849 545.792,358	11.299
8	380.093,849 545.792,358	9	380.080,893 545.783,001	15.982
9	380.080,893 545.783,001	10	380.075,881 545.780,095	5.794
10	380.075,881 545.780,095	11	380.052,629 545.773,476	24.175
11	380.052,629 545.773,476	12	380.052,922 545.756,639	16.84
12	380.052,922 545.756,639	13	380.051,512 545.749,47	7.306
13	380.051,512 545.749,47	14	380.063,464 545.744,805	12.831
14	380.063,464 545.744,805	15	380.078,133 545.752,69	16.653
15	380.078,133 545.752,69	16	380.089,41 545.760,481	13.707
16	380.089,41 545.760,481	17	380.106,771 545.768,805	19.253
17	380.106,771 545.768,805	18	380.122,375 545.776,455	17.378
18	380.122,375 545.776,455	19	380.136,594 545.782,543	15.468
19	380.136,594 545.782,543	1	380.142,169 545.784,992	6.089

** Lungimile segmentelor sunt determinate în planul de proiecție Stereo 70 și sunt rotunjite la 1 milimetru.

*** Distanța dintre puncte este formată din segmente cumulate ce sunt mai mici decât valoarea 1 milimetru.

**DATE DESPRE IMOBILUL NR. 1001**

Oficiul de Cadastru și Publicitate Imobiliară ALBA
Biroul de Cadastru și Publicitate Imobiliară Campeni

A. Partea I. Descrierea imobilului

TEREN Extravilan

Adresa: Jud. Alba

Nr. Crt	Nr cadastral Nr. topografic	Suprafața* (mp)	Observații / Referințe
A1		4.294	Sector cadastral:17 Teren neimprejmit;

B. Partea II. Proprietari și acte

Inscrieri privitoare la dreptul de proprietate și alte drepturi reale		Referințe
1 / 05/03/2024		
Act Normativ nr. 7, din 13/03/1996 emis de PARLAMENTUL ROMÂNIEI;		
B1	Intabulare, drept de PROPRIETATE, dobândit prin Lege, cota actuala 1/1 1) NEIDENTIFICAT NEIDENTIFICAT	A1
2 / 05/03/2024		
Act Administrativ nr. 688, din 21/02/2024 emis de COMUNA SĂLCIUA;		
B2	Se notează posesia faptică în favoarea lui 1) VLAS IOAN	A1

C. Partea III. SARCINI .

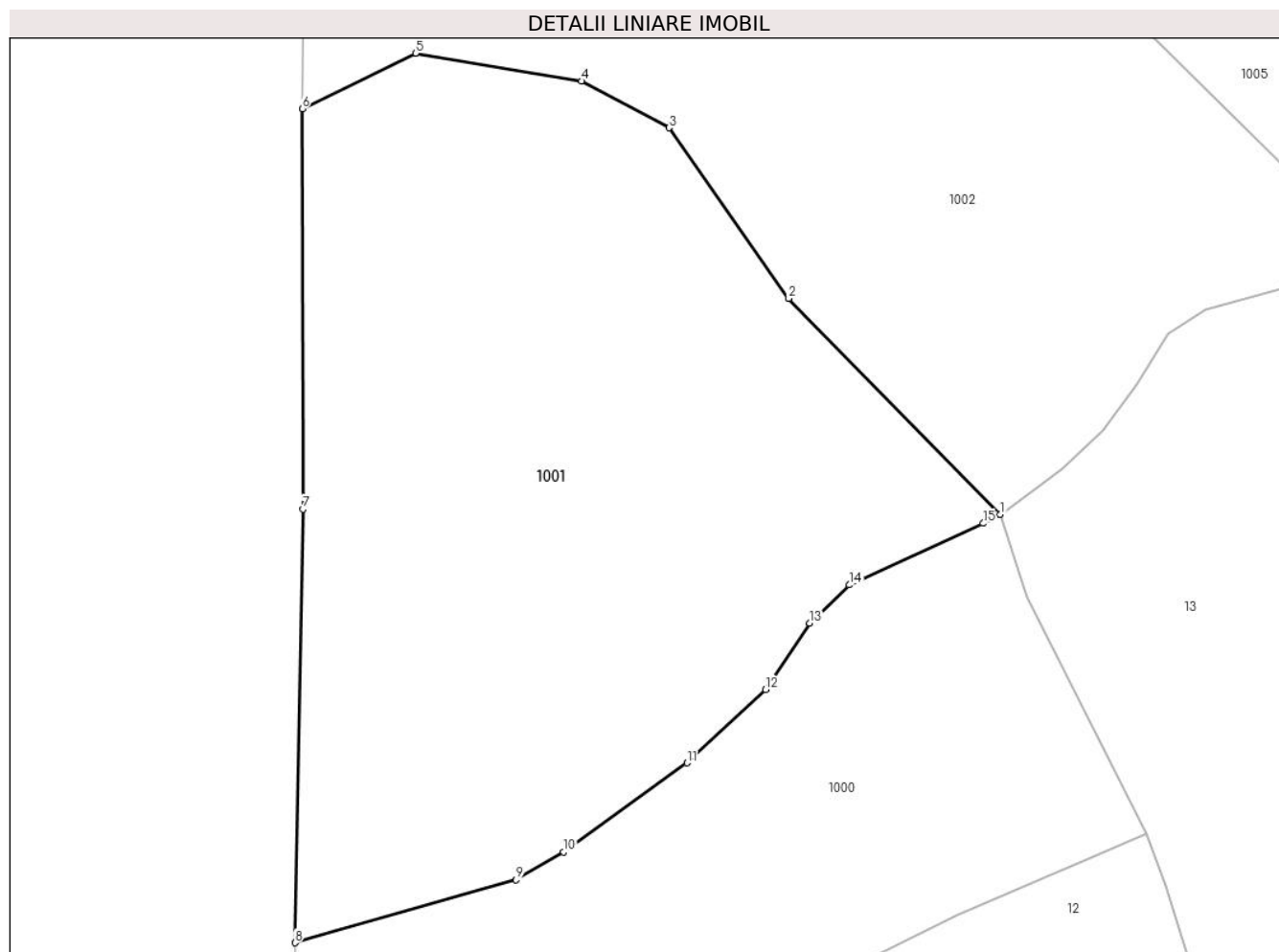
Inscrieri privind dezmembramintele dreptului de proprietate, drepturi reale de garanție și sarcini	Referințe
NU SUNT	

Anexa Nr. 1 La Partea I

Teren

Nr cadastral	Suprafața (mp)*	Observații / Referințe
	4.294	

* Suprafața este determinată în planul de proiecție Stereo 70.



Date referitoare la teren

Crt	Categorie folosință	Intravilan	Suprafața (mp)	Tarla	Parcelă	Nr. topo	Observații / Referințe
1	faneata	NU	4.294	-	-	-	

Lungime Segmente

1) Valorile lungimilor segmentelor sunt obținute din proiecție în plan.

Punct început	X / Y	Punct sfârșit	X / Y	Lungime segment (** (m)
1	380.126,787 545.818,468	2	380.104,541 545.841,15	31.77
2	380.104,541 545.841,15	3	380.091,935 545.859,08	21.918
3	380.091,935 545.859,08	4	380.082,735 545.863,983	10.425
4	380.082,735 545.863,983	5	380.065,307 545.866,913	17.673
5	380.065,307 545.866,913	6	380.053,393 545.861,067	13.271

Punct început	X / Y	Punct sfârșit	X / Y	Lungime segment (** (m)
6	380.053,393 545.861,067	7	380.053,45 545.819,013	42.054
7	380.053,45 545.819,013	8	380.052,629 545.773,476	45.544
8	380.052,629 545.773,476	9	380.075,881 545.780,095	24.175
9	380.075,881 545.780,095	10	380.080,893 545.783,001	5.794
10	380.080,893 545.783,001	11	380.093,849 545.792,358	15.982
11	380.093,849 545.792,358	12	380.102,115 545.800,061	11.299
12	380.102,115 545.800,061	13	380.106,755 545.807,037	8.378
13	380.106,755 545.807,037	14	380.110,886 545.811,064	5.769
14	380.110,886 545.811,064	15	380.124,987 545.817,532	15.514
15	380.124,987 545.817,532	1	380.126,787 545.818,468	2.029

** Lungimile segmentelor sunt determinate în planul de proiecție Stereo 70 și sunt rotunjite la 1 milimetru.

*** Distanța dintre puncte este formată din segmente cumulate ce sunt mai mici decât valoarea 1 milimetru.

**DATE DESPRE IMOBILUL NR. 1002**

Oficiul de Cadastru și Publicitate Imobiliară ALBA
Biroul de Cadastru și Publicitate Imobiliară Campeni

A. Partea I. Descrierea imobilului

TEREN Extravilan

Adresa: Jud. Alba

Nr. Crt	Nr cadastral Nr. topografic	Suprafața* (mp)	Observații / Referințe
A1		5.411	Sector cadastral:17 Teren neimprejmut;

B. Partea II. Proprietari și acte

Inscrieri privitoare la dreptul de proprietate și alte drepturi reale		Referințe
1 / 05/03/2024		
Act Normativ nr. 7, din 13/03/1996 emis de PARLAMENTUL ROMÂNIEI;		
B1	Intabulare, drept de PROPRIETATE, dobândit prin Lege, cota actuala 1/1 1) NEIDENTIFICAT NEIDENTIFICAT	A1
2 / 05/03/2024		
Act Administrativ nr. 694, din 21/02/2024 emis de COMUNA SĂLCIUA;		
B2	Se notează posesia faptică în favoarea lui 1) RĂDAC GHEORGHE-VASILE	A1

C. Partea III. SARCINI .

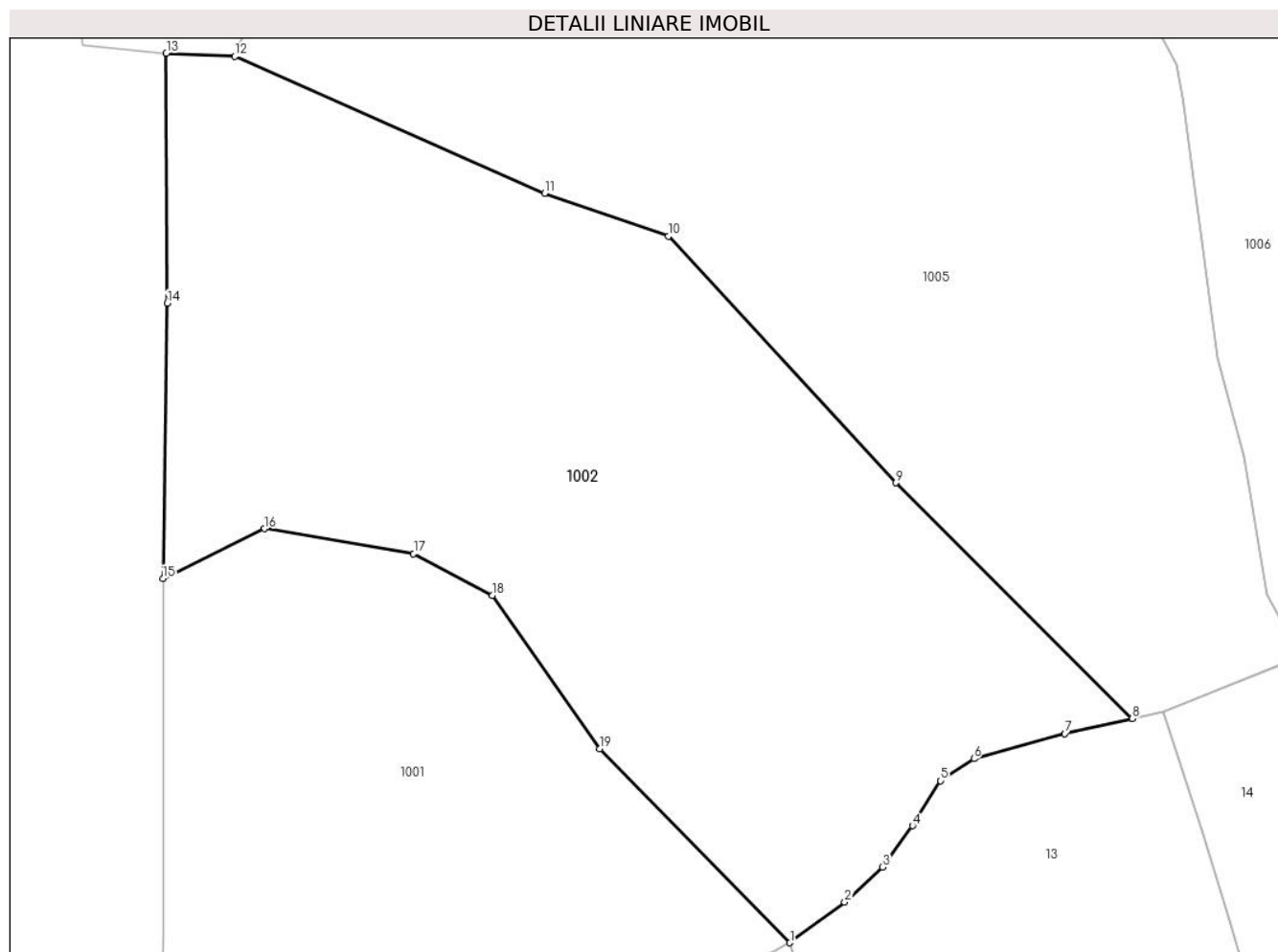
Inscrieri privind dezmembramintele dreptului de proprietate, drepturi reale de garanție și sarcini	Referințe
NU SUNT	

Anexa Nr. 1 La Partea I

Teren

Nr cadastral	Suprafața (mp)*	Observații / Referințe
	5.411	

* Suprafața este determinată în planul de proiecție Stereo 70.



Date referitoare la teren

Crt	Categorie folosință	Intravilan	Suprafața (mp)	Tarla	Parcelă	Nr. topo	Observații / Referințe
1	faneata	NU	5.411	-	-	-	

Lungime Segmente

1) Valorile lungimilor segmentelor sunt obținute din proiecție în plan.

Punct început	X / Y	Punct sfârșit	X / Y	Lungime segment (** (m)
1	380.126,787 545.818,468	2	380.133,205 545.823,207	7.978
2	380.133,205 545.823,207	3	380.137,621 545.827,326	6.039
3	380.137,621 545.827,326	4	380.141,147 545.832,155	5.979
4	380.141,147 545.832,155	5	380.144,42 545.837,418	6.198
5	380.144,42 545.837,418	6	380.148,334 545.840,004	4.691

Punct început	X / Y	Punct sfârșit	X / Y	Lungime segment (** (m)
6	380.148,334 545.840,004	7	380.158,974 545.842,92	11.032
7	380.158,974 545.842,92	8	380.166,88 545.844,702	8.104
8	380.166,88 545.844,702	9	380.139,22 545.872,262	39.046
9	380.139,22 545.872,262	10	380.112,598 545.901,141	39.278
10	380.112,598 545.901,141	11	380.098,071 545.906,147	15.365
11	380.098,071 545.906,147	12	380.061,798 545.922,145	39.644
12	380.061,798 545.922,145	13	380.053,792 545.922,517	8.015
13	380.053,792 545.922,517	14	380.053,912 545.893,266	29.252
14	380.053,912 545.893,266	15	380.053,393 545.861,067	32.203
15	380.053,393 545.861,067	16	380.065,307 545.866,913	13.271
16	380.065,307 545.866,913	17	380.082,735 545.863,983	17.673
17	380.082,735 545.863,983	18	380.091,935 545.859,08	10.425
18	380.091,935 545.859,08	19	380.104,541 545.841,15	21.918
19	380.104,541 545.841,15	1	380.126,787 545.818,468	31.77

** Lungimile segmentelor sunt determinate în planul de proiecție Stereo 70 și sunt rotunjite la 1 milimetru.

*** Distanța dintre puncte este formată din segmente cumulate ce sunt mai mici decât valoarea 1 milimetru.

**DATE DESPRE IMOBILUL NR. 1003**

Oficiul de Cadastru și Publicitate Imobiliară ALBA
Biroul de Cadastru și Publicitate Imobiliară Campeni

A. Partea I. Descrierea imobilului

TEREN Extravilan

Adresa: Jud. Alba

Nr. Crt	Nr cadastral Nr. topografic	Suprafața* (mp)	Observații / Referințe
A1		668	Sector cadastral:17 Teren neimprejmut;

B. Partea II. Proprietari și acte

Inscrieri privitoare la dreptul de proprietate și alte drepturi reale	Referințe
1 / 05/03/2024	
Act Normativ nr. 7, din 13/03/1996 emis de PARLAMENTUL ROMÂNIEI;	
B1	A1
Intabulare, drept de PROPRIETATE, dobândit prin Lege, cota actuala 1/1 1) NEIDENTIFICAT NEIDENTIFICAT	
2 / 05/03/2024	
Act Administrativ nr. 695, din 21/02/2024 emis de COMUNA SĂLCIUA;	
B2	A1
Se notează posesia faptică în favoarea lui 1) DOMȘA IOAN	

C. Partea III. SARCINI .

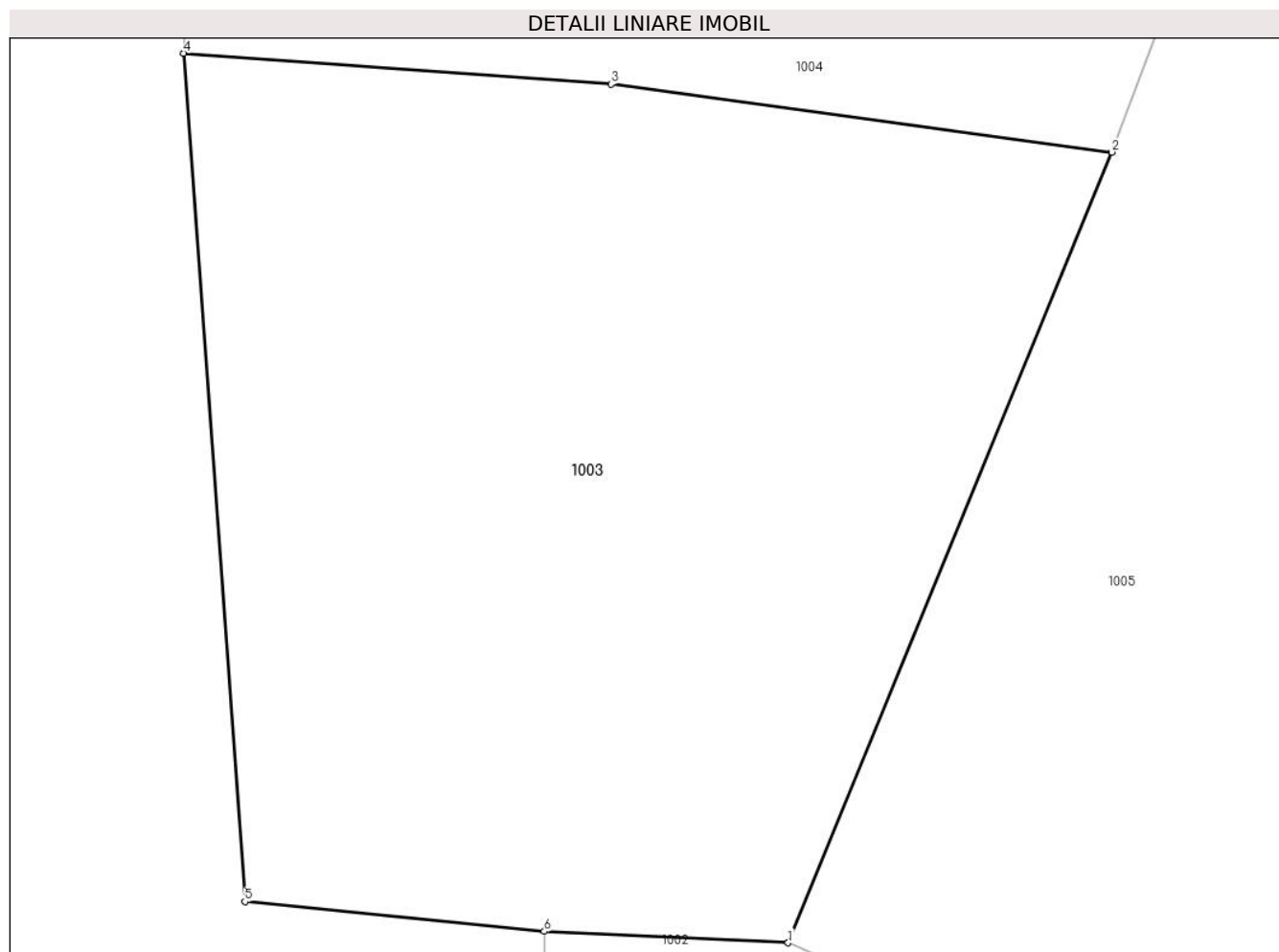
Inscrieri privind dezmembramintele dreptului de proprietate, drepturi reale de garanție și sarcini	Referințe
NU SUNT	

Anexa Nr. 1 La Partea I

Teren

Nr cadastral	Suprafața (mp)*	Observații / Referințe
	668	

* Suprafața este determinată în planul de proiecție Stereo 70.



Date referitoare la teren

Crt	Categorie folosință	Intravilan	Suprafața (mp)	Tarla	Parcelă	Nr. topo	Observații / Referințe
1	faneata	NU	668	-	-	-	

Lungime Segmente

1) Valorile lungimilor segmentelor sunt obținute din proiecție în plan.

Punct început	X / Y	Punct sfârșit	X / Y	Lungime segment (** (m)
1	380.061,798 545.922,145	2	380.072,421 545.948,072	28.019
2	380.072,421 545.948,072	3	380.055,99 545.950,299	16.581
3	380.055,99 545.950,299	4	380.041,954 545.951,316	14.072
4	380.041,954 545.951,316	5	380.043,969 545.923,498	27.891
5	380.043,969 545.923,498	6	380.053,792 545.922,517	9.872

Punct început	X / Y	Punct sfârșit	X / Y	Lungime segment (** (m)
6	380.053,792 545.922,517	1	380.061,798 545.922,145	8.015

** Lungimile segmentelor sunt determinate în planul de proiecție Stereo 70 și sunt rotunjite la 1 milimetru.

*** Distanța dintre puncte este formată din segmente cumulate ce sunt mai mici decât valoarea 1 milimetru.

**DATE DESPRE IMOBILUL NR. 1004**

Oficiul de Cadastru și Publicitate Imobiliară ALBA
Biroul de Cadastru și Publicitate Imobiliară Campeni

A. Partea I. Descrierea imobilului

TEREN Extravilan

Adresa: Jud. Alba

Nr. Crt	Nr cadastral Nr. topografic	Suprafața* (mp)	Observații / Referințe
A1		1.107	Sector cadastral:17 Teren neimprejmut;

B. Partea II. Proprietari și acte

Inscrieri privitoare la dreptul de proprietate și alte drepturi reale	Referințe
1 / 05/03/2024	
Act Normativ nr. 7, din 13/03/1996 emis de PARLAMENTUL ROMÂNIEI;	
B1	A1
Intabulare, drept de PROPRIETATE, dobândit prin Lege, cota actuala 1/1 1) NEIDENTIFICAT NEIDENTIFICAT	
2 / 05/03/2024	
Act Administrativ nr. 688, din 21/02/2024 emis de COMUNA SĂLCIUA;	
B2	A1
Se notează posesia faptică în favoarea lui 1) VLAS IOAN	

C. Partea III. SARCINI .

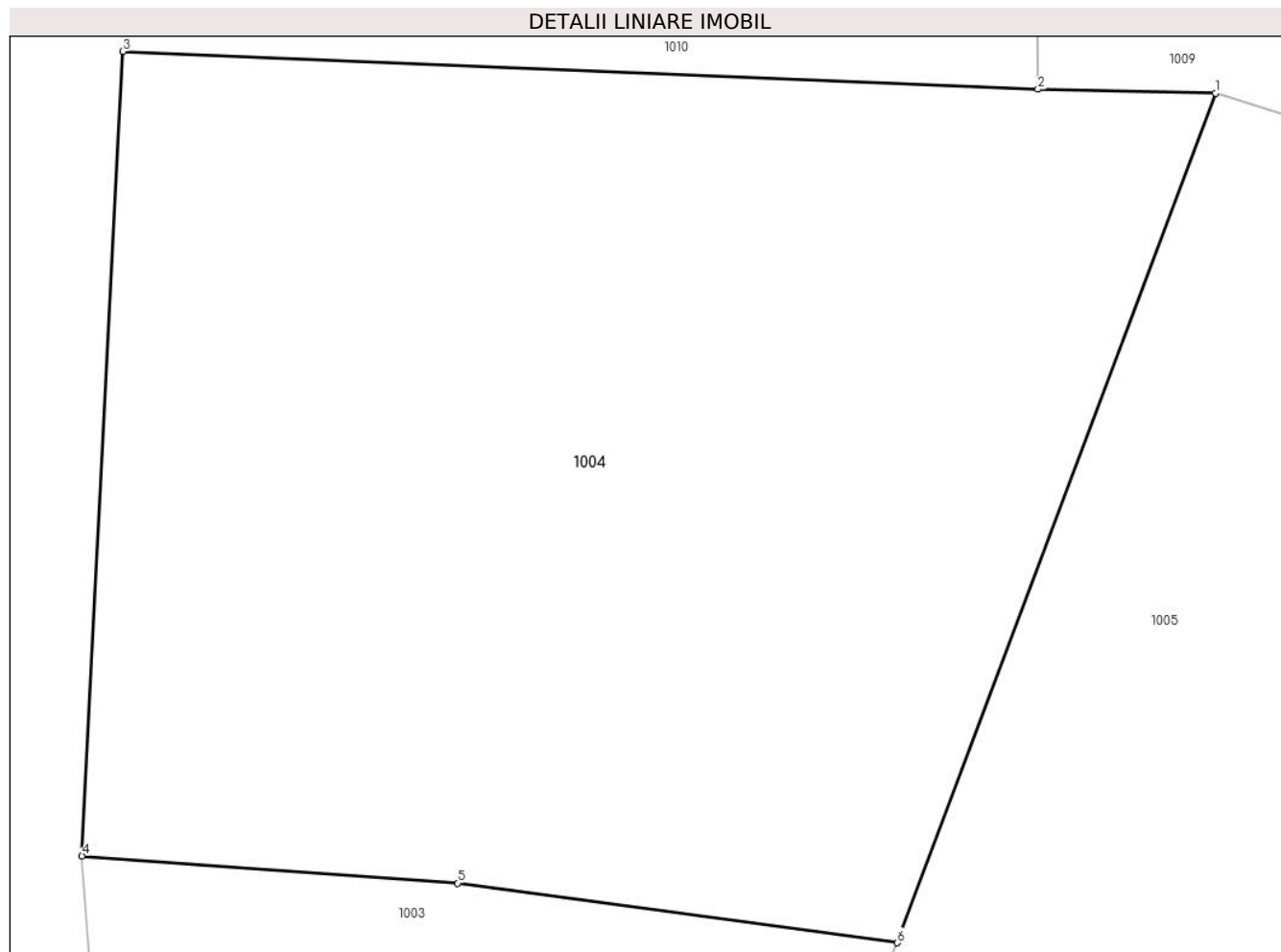
Inscrieri privind dezmembramintele dreptului de proprietate, drepturi reale de garanție și sarcini	Referințe
NU SUNT	

Anexa Nr. 1 La Partea I

Teren

Nr cadastral	Suprafața (mp)*	Observații / Referințe
	1.107	

* Suprafața este determinată în planul de proiecție Stereo 70.



Date referitoare la teren

Crt	Categorie folosință	Intra vilan	Suprafața (mp)	Tarla	Parcelă	Nr. topo	Observații / Referințe
1	faneata	NU	1.107	-	-	-	

Lungime Segmente

1) Valorile lungimilor segmentelor sunt obținute din proiecție în plan.

Punct început	X / Y	Punct sfârșit	X / Y	Lungime segment (** (m)
1	380.084,298 545.979,782	2	380.077,673 545.979,927	6.627
2	380.077,673 545.979,927	3	380.043,487 545.981,335	34.215
3	380.043,487 545.981,335	4	380.041,954 545.951,316	30.059
4	380.041,954 545.951,316	5	380.055,99 545.950,299	14.072
5	380.055,99 545.950,299	6	380.072,421 545.948,072	16.581

Punct început	X / Y	Punct sfârșit	X / Y	Lungime segment (** (m)
6	380.072,421 545.948,072	1	380.084,298 545.979,782	33.861

** Lungimile segmentelor sunt determinate în planul de proiecție Stereo 70 și sunt rotunjite la 1 milimetru.

*** Distanța dintre puncte este formată din segmente cumulate ce sunt mai mici decât valoarea 1 milimetru.

**DATE DESPRE IMOBILUL NR. 1005**

Oficiul de Cadastru și Publicitate Imobiliară ALBA
Biroul de Cadastru și Publicitate Imobiliară Campeni

A. Partea I. Descrierea imobilului

TEREN Extravilan

Adresa: Jud. Alba

Nr. Crt	Nr cadastral Nr. topografic	Suprafața* (mp)	Observații / Referințe
A1		8.600	Sector cadastral:17 Teren neimprejmit;

B. Partea II. Proprietari și acte

Inscrieri privitoare la dreptul de proprietate și alte drepturi reale	Referințe
1 / 05/03/2024	
Act Normativ nr. 7, din 13/03/1996 emis de PARLAMENTUL ROMÂNIEI;	
B1	A1
Intabulare, drept de PROPRIETATE, dobândit prin Lege, cota actuala 1/1 1) NEIDENTIFICAT NEIDENTIFICAT	
2 / 05/03/2024	
Act Administrativ nr. 688, din 21/02/2024 emis de COMUNA SĂLCIUA;	
B2	A1
Se notează posesia faptică în favoarea lui 1) VLAS IOAN	

C. Partea III. SARCINI .

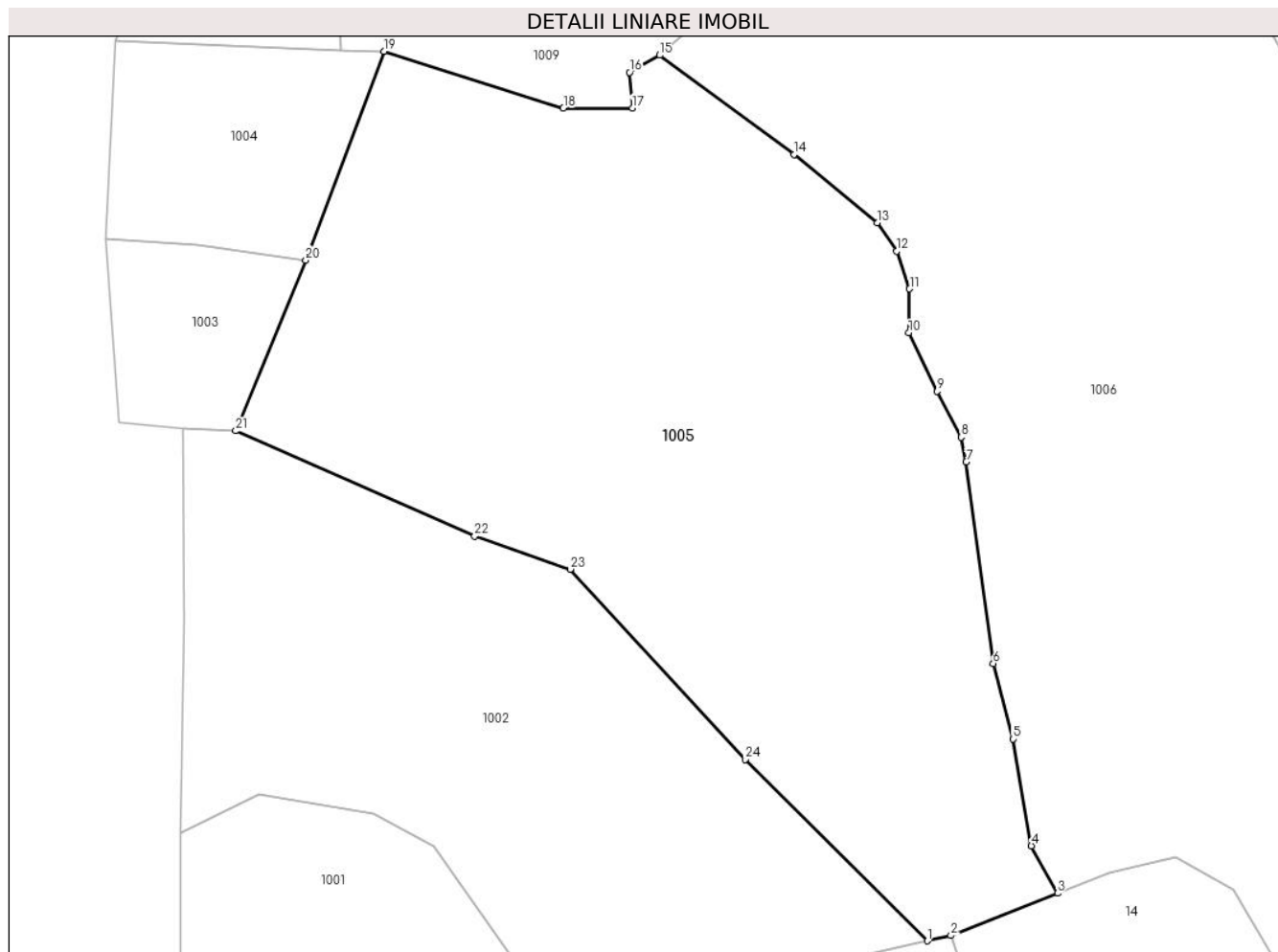
Inscrieri privind dezmembramintele dreptului de proprietate, drepturi reale de garanție și sarcini	Referințe
NU SUNT	

Anexa Nr. 1 La Partea I

Teren

Nr cadastral	Suprafața (mp)*	Observații / Referințe
	8.600	

* Suprafața este determinată în planul de proiecție Stereo 70.



Date referitoare la teren

Crt	Categorie folosință	Intravilan	Suprafața (mp)	Tarla	Parcelă	Nr. topo	Observații / Referințe
1	faneata	NU	8.600	-	-	-	

Lungime Segmente

1) Valorile lungimilor segmentelor sunt obținute din proiecție în plan.

Punct început	X / Y	Punct sfârșit	X / Y	Lungime segment (** (m)
1	380.166,88 545.844,702	2	380.170,46 545.845,509	3.67
3	380.186,652 545.851,943	4	380.182,688 545.859,129	8.207
5	380.179,918 545.875,354	6	380.176,891 545.886,811	11.85
7	380.172,779 545.917,422	8	380.172,027 545.921,172	3.825
9	380.168,347 545.928,171	10	380.164,044 545.937,043	9.86

Punct început	X / Y	Punct sfârșit	X / Y	Lungime segment (** (m)
2	380.170,46 545.845,509	3	380.186,652 545.851,943	17.424
4	380.182,688 545.859,129	5	380.179,918 545.875,354	16.46
6	380.176,891 545.886,811	7	380.172,779 545.917,422	30.886
8	380.172,027 545.921,172	9	380.168,347 545.928,171	7.907
10	380.164,044 545.937,043	11	380.164,169 545.943,707	6.665

Punct început	X / Y	Punct sfârșit	X / Y	Lungime segment (** (m)
11	380.164,169 545.943,707	12	380.162,19 545.949,426	6.052
13	380.159,258 545.953,772	14	380.146,613 545.964,101	16.327
15	380.126,213 545.979,19	16	380.121,636 545.976,592	5.263
17	380.122,038 545.971,163	18	380.111,565 545.971,141	10.473
19	380.084,298 545.979,782	20	380.072,421 545.948,072	33.861
21	380.061,798 545.922,145	22	380.098,071 545.906,147	39.644
23	380.112,598 545.901,141	24	380.139,22 545.872,262	39.278

Punct început	X / Y	Punct sfârșit	X / Y	Lungime segment (** (m)
12	380.162,19 545.949,426	13	380.159,258 545.953,772	5.243
14	380.146,613 545.964,101	15	380.126,213 545.979,19	25.374
16	380.121,636 545.976,592	17	380.122,038 545.971,163	5.444
18	380.111,565 545.971,141	19	380.084,298 545.979,782	28.603
20	380.072,421 545.948,072	21	380.061,798 545.922,145	28.019
22	380.098,071 545.906,147	23	380.112,598 545.901,141	15.365
24	380.139,22 545.872,262	1	380.166,88 545.844,702	39.046

** Lungimile segmentelor sunt determinate în planul de proiecție Stereo 70 și sunt rotunjite la 1 milimetru.

*** Distanța dintre puncte este formată din segmente cumulate ce sunt mai mici decât valoarea 1 milimetru.

**DATE DESPRE IMOBILUL NR. 1006**

Oficiul de Cadastru și Publicitate Imobiliară ALBA
Biroul de Cadastru și Publicitate Imobiliară Campeni

A. Partea I. Descrierea imobilului

TEREN Necunoscut

Adresa: Loc. Sub Piatra, Jud. Alba

Nr. Crt	Nr cadastral Nr. topografic	Suprafața* (mp)	Observații / Referințe
A1		10.949	Sector cadastral:17 Teren imprejmuit;

B. Partea II. Proprietari și acte

Inscrieri privitoare la dreptul de proprietate și alte drepturi reale		Referințe
1 / 05/03/2024		
Act Normativ nr. 7, din 13/03/1996 emis de PARLAMENTUL ROMÂNIEI;		
B1	Intabulare, drept de PROPRIETATE, dobândit prin Lege, cota actuala 1/1 1) NEIDENTIFICAT NEIDENTIFICAT	A1
2 / 05/03/2024		
Act Administrativ nr. 690, din 21/02/2024 emis de COMUNA SĂLCIUA;		
B2	Se notează posesia faptică în favoarea lui 1) BERCIA VASILE-DORIN	A1

C. Partea III. SARCINI .

Inscrieri privind dezmembramintele dreptului de proprietate, drepturi reale de garanție și sarcini	Referințe
NU SUNT	

Anexa Nr. 1 La Partea I

Teren

Nr cadastral	Suprafața (mp)*	Observații / Referințe
	10.949	

* Suprafața este determinată în planul de proiecție Stereo 70.



Date referitoare la teren

Crt	Categorie folosință	Intra vilan	Suprafața (mp)	Tarla	Parcelă	Nr. topo	Observații / Referințe
1	faneata	DA	120	-	-	-	
2	faneata	NU	10.829	-	-	-	

Lungime Segmente

1) Valorile lungimilor segmentelor sunt obținute din proiecție în plan.

Punct început	X / Y	Punct sfârșit	X / Y	Lungime segment (** (m)
1	380.244,682 545.839,71	2	380.247,323 545.857,675	18.158
3	380.246,866 545.878,336	4	380.243,975 545.889,379	11.415
5	380.237,789 545.906,129	6	380.230,41 545.923,084	18.491
7	380.232,857 545.931,125	8	380.231,025 545.945,007	14.002

Punct început	X / Y	Punct sfârșit	X / Y	Lungime segment (** (m)
2	380.247,323 545.857,675	3	380.246,866 545.878,336	20.666
4	380.243,975 545.889,379	5	380.237,789 545.906,129	17.856
6	380.230,41 545.923,084	7	380.232,857 545.931,125	8.405
8	380.231,025 545.945,007	9	380.226,695 545.967,057	22.471

Punct început	X / Y	Punct sfârșit	X / Y	Lungime segment (** (m))
9	380.226,695 545.967,057	10	380.222,344 545.976,962	10.819
11	380.214,702 545.990,663	12	380.208,342 545.999,526	10.909
13	380.202,543 546.011,637	14	380.194,607 546.010,688	7.993
15	380.177,703 546.005,281	16	380.142,126 545.988,862	39.183
17	380.143,339 545.994,476	18	380.126,213 545.979,19	22.956
19	380.146,613 545.964,101	20	380.159,258 545.953,772	16.327
21	380.162,19 545.949,426	22	380.164,169 545.943,707	6.052
23	380.164,044 545.937,043	24	380.168,347 545.928,171	9.86
25	380.172,027 545.921,172	26	380.172,779 545.917,422	3.825
27	380.176,891 545.886,811	28	380.179,918 545.875,354	11.85
29	380.182,688 545.859,129	30	380.186,652 545.851,943	8.207
31	380.194,566 545.855,087	32	380.204,515 545.857,406	10.216
33	380.213,471 545.852,54	34	380.221,627 545.838,539	16.203
35	380.226,35 545.830,625	36	380.236,662 545.832,593	10.498
37	380.244,375 545.833,15	1	380.244,682 545.839,71	6.567

Punct început	X / Y	Punct sfârșit	X / Y	Lungime segment (** (m))
10	380.222,344 545.976,962	11	380.214,702 545.990,663	15.688
12	380.208,342 545.999,526	13	380.202,543 546.011,637	13.428
14	380.194,607 546.010,688	15	380.177,703 546.005,281	17.748
16	380.142,126 545.988,862	17	380.143,339 545.994,476	5.744
18	380.126,213 545.979,19	19	380.146,613 545.964,101	25.374
20	380.159,258 545.953,772	21	380.162,19 545.949,426	5.243
22	380.164,169 545.943,707	23	380.164,044 545.937,043	6.665
24	380.168,347 545.928,171	25	380.172,027 545.921,172	7.907
26	380.172,779 545.917,422	27	380.176,891 545.886,811	30.886
28	380.179,918 545.875,354	29	380.182,688 545.859,129	16.46
30	380.186,652 545.851,943	31	380.194,566 545.855,087	8.516
32	380.204,515 545.857,406	33	380.213,471 545.852,54	10.193
34	380.221,627 545.838,539	35	380.226,35 545.830,625	9.216
36	380.236,662 545.832,593	37	380.244,375 545.833,15	7.733

** Lungimile segmentelor sunt determinate în planul de proiecție Stereo 70 și sunt rotunjite la 1 milimetru.

*** Distanța dintre puncte este formată din segmente cumulate ce sunt mai mici decât valoarea 1 milimetru.

**DATE DESPRE IMOBILUL NR. 1007**

Oficiul de Cadastru și Publicitate Imobiliară ALBA
Biroul de Cadastru și Publicitate Imobiliară Campeni

A. Partea I. Descrierea imobilului

TEREN Necunoscut

Adresa: Loc. Sub Piatra, Jud. Alba

Nr. Crt	Nr cadastral Nr. topografic	Suprafața* (mp)	Observații / Referințe
A1		3.382	Sector cadastral:17 Teren neimprejmuit;

B. Partea II. Proprietari și acte

Inscrieri privitoare la dreptul de proprietate și alte drepturi reale		Referințe
1 / 05/03/2024		
Act Normativ nr. 7, din 13/03/1996 emis de PARLAMENTUL ROMÂNIEI;		
B1	Intabulare, drept de PROPRIETATE, dobândit prin Lege, cota actuala 1/1 1) NEIDENTIFICAT NEIDENTIFICAT	A1
2 / 05/03/2024		
Act Administrativ nr. 691, din 21/02/2024 emis de COMUNA SĂLCIUA;		
B2	Se notează posesia faptică în favoarea lui 1) GHERMAN TEODOR-ADRIAN	A1

C. Partea III. SARCINI .

Inscrieri privind dezmembramintele dreptului de proprietate, drepturi reale de garanție și sarcini	Referințe
NU SUNT	

Anexa Nr. 1 La Partea I

Teren

Nr cadastral	Suprafața (mp)*	Observații / Referințe
	3.382	

* Suprafața este determinată în planul de proiecție Stereo 70.



Date referitoare la teren

Crt	Categorie folosință	Intravilan	Suprafața (mp)	Tarla	Parcelă	Nr. topo	Observații / Referințe
1	faneata	DA	858	-	-	-	
2	faneata	NU	2.524	-	-	-	

Lungime Segmente

1) Valorile lungimilor segmentelor sunt obținute din proiecție în plan.

Punct început	X / Y	Punct sfârșit	X / Y	Lungime segment (** (m)
1	380.244,682 545.839,71	2	380.244,375 545.833,15	6.567
3	380.250,817 545.833,615	4	380.269,761 545.837,785	19.398
5	380.278,141 545.839,249	6	380.278,919 545.865,021	25.784
7	380.275,735 545.875,815	8	380.263,375 545.907,193	33.725

Punct început	X / Y	Punct sfârșit	X / Y	Lungime segment (** (m)
2	380.244,375 545.833,15	3	380.250,817 545.833,615	6.458
4	380.269,761 545.837,785	5	380.278,141 545.839,249	8.507
6	380.278,919 545.865,021	7	380.275,735 545.875,815	11.254
8	380.263,375 545.907,193	9	380.251,457 545.931,6	27.161

Punct început	X / Y	Punct sfârșit	X / Y	Lungime segment (** (m)
9	380.251,457 545.931,6	10	380.238,36 545.956,48	28.117
11	380.207,525 546.012,991	12	380.208,84 546.016,35	3.607
13	380.206,822 546.014,279	14	380.202,543 546.011,637	5.029
15	380.208,342 545.999,526	16	380.214,702 545.990,663	10.909
17	380.222,344 545.976,962	18	380.226,695 545.967,057	10.819
19	380.231,025 545.945,007	20	380.232,857 545.931,125	14.002
21	380.230,41 545.923,084	22	380.237,789 545.906,129	18.491
23	380.243,975 545.889,379	24	380.246,866 545.878,336	11.415
25	380.247,323 545.857,675	1	380.244,682 545.839,71	18.158

Punct început	X / Y	Punct sfârșit	X / Y	Lungime segment (** (m)
10	380.238,36 545.956,48	11	380.207,525 546.012,991	64.376
12	380.208,84 546.016,35	13	380.206,822 546.014,279	2.891
14	380.202,543 546.011,637	15	380.208,342 545.999,526	13.428
16	380.214,702 545.990,663	17	380.222,344 545.976,962	15.688
18	380.226,695 545.967,057	19	380.231,025 545.945,007	22.471
20	380.232,857 545.931,125	21	380.230,41 545.923,084	8.405
22	380.237,789 545.906,129	23	380.243,975 545.889,379	17.856
24	380.246,866 545.878,336	25	380.247,323 545.857,675	20.666

** Lungimile segmentelor sunt determinate în planul de proiecție Stereo 70 și sunt rotunjite la 1 milimetru.

*** Distanța dintre puncte este formată din segmente cumulate ce sunt mai mici decât valoarea 1 milimetru.

**DATE DESPRE IMOBILUL NR. 1008**

Oficiul de Cadastru și Publicitate Imobiliară ALBA
Biroul de Cadastru și Publicitate Imobiliară Campeni

A. Partea I. Descrierea imobilului

TEREN Necunoscut

Adresa: Loc. Sub Piatra, Jud. Alba

Nr. Crt	Nr cadastral Nr. topografic	Suprafața* (mp)	Observații / Referințe
A1		10.660	Sector cadastral:17 Teren neimprijmit;

B. Partea II. Proprietari și acte

Inscrieri privitoare la dreptul de proprietate și alte drepturi reale		Referințe
1 / 05/03/2024		
Act Normativ nr. 7, din 13/03/1996 emis de PARLAMENTUL ROMÂNIEI;		
B1	Intabulare, drept de PROPRIETATE, dobândit prin Lege, cota actuala 1/1 1) NEIDENTIFICAT NEIDENTIFICAT	A1
2 / 05/03/2024		
Act Administrativ nr. 698, din 21/02/2024 emis de COMUNA SĂLCIUA;		
B2	Se notează posesia faptică în favoarea lui 1) BUNEA BANICĂ-AUREL 2) BUNEA ANGELA-AURICA	A1

C. Partea III. SARCINI .

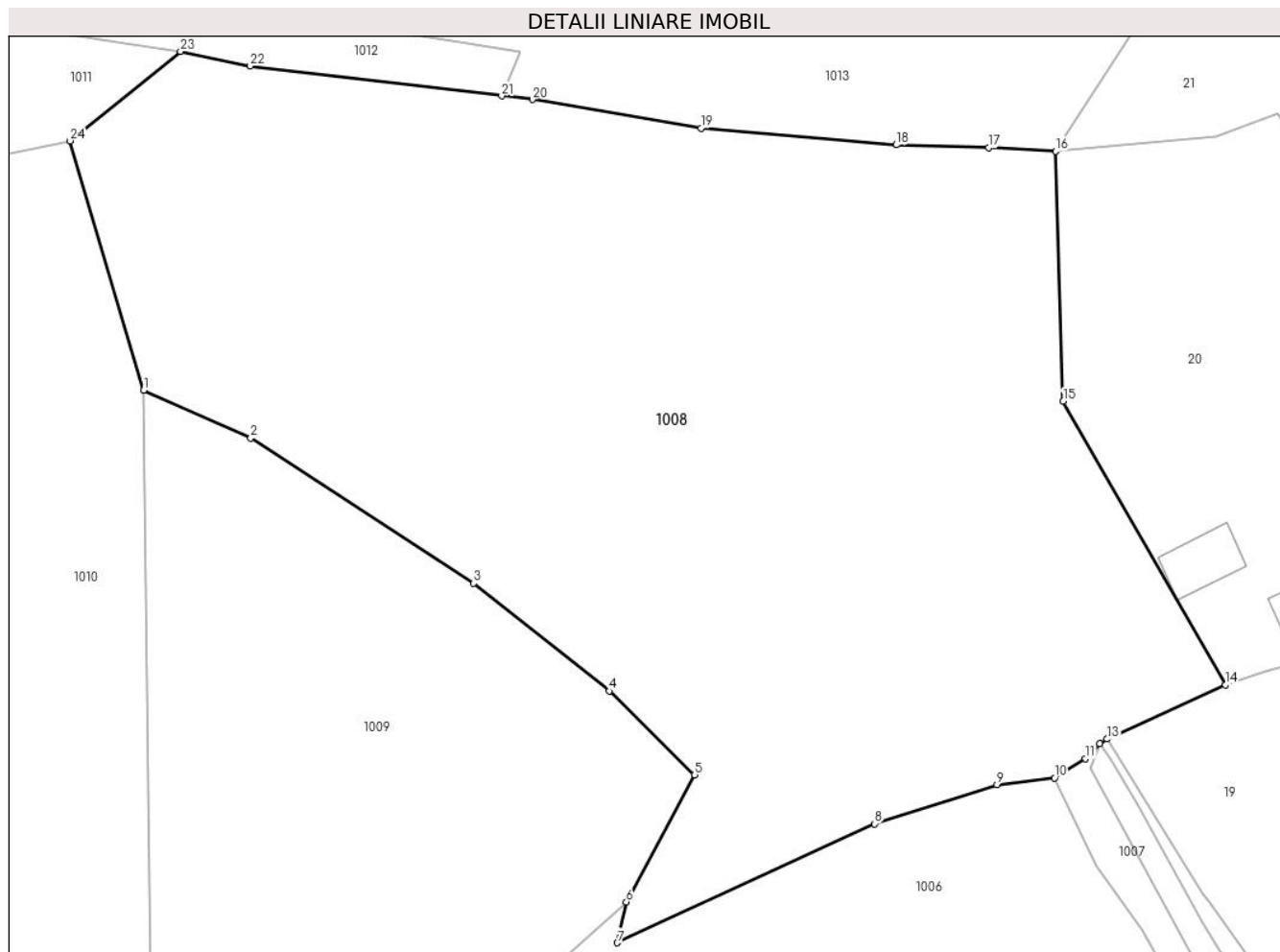
Inscrieri privind dezmembramintele dreptului de proprietate, drepturi reale de garanție și sarcini	Referințe
NU SUNT	

Anexa Nr. 1 La Partea I

Teren

Nr cadastral	Suprafața (mp)*	Observații / Referințe
	10.660	

* Suprafața este determinată în planul de proiecție Stereo 70.



Date referitoare la teren

Crt	Categorie folosință	Intravilan	Suprafața (mp)	Tarla	Parcelă	Nr. topo	Observații / Referințe
1	faneata	DA	1.268	-	-	-	
2	faneata	NU	3.660	-	-	-	
3	arabil	NU	3.510	-	-	-	
4	neproductiv	NU	2.222	-	-	-	

Lungime Segmente

1) Valorile lungimilor segmentelor sunt obținute din proiecție în plan.

Punct început	X / Y	Punct sfârșit	X / Y	Lungime segment (** (m)
1	380.076,629 546.065,187	2	380.091,41 546.058,548	16.204
3	380.122,235 546.038,492	4	380.141,01 546.023,635	23.942
5	380.152,795 546.012,044	6	380.143,339 545.994,476	19.951

Punct început	X / Y	Punct sfârșit	X / Y	Lungime segment (** (m)
2	380.091,41 546.058,548	3	380.122,235 546.038,492	36.775
4	380.141,01 546.023,635	5	380.152,795 546.012,044	16.53
6	380.143,339 545.994,476	7	380.142,126 545.988,862	5.744

Punct început	X / Y	Punct sfârșit	X / Y	Lungime segment (** (m))
7	380.142,126 545.988,862	8	380.177,703 546.005,281	39.183
9	380.194,607 546.010,688	10	380.202,543 546.011,637	7.993
11	380.206,822 546.014,279	12	380.208,84 546.016,35	2.891
13	380.209,828 546.016,994	14	380.226,171 546.024,489	17.98
15	380.203,763 546.063,641	16	380.202,689 546.098,173	34.549
17	380.193,474 546.098,645	18	380.180,677 546.099,046	12.803
19	380.153,66 546.101,339	20	380.130,371 546.105,31	23.625
21	380.126,103 546.105,816	22	380.091,351 546.109,936	34.995
23	380.081,704 546.111,959	24	380.066,449 546.099,604	19.631

Punct început	X / Y	Punct sfârșit	X / Y	Lungime segment (** (m))
8	380.177,703 546.005,281	9	380.194,607 546.010,688	17.748
10	380.202,543 546.011,637	11	380.206,822 546.014,279	5.029
12	380.208,84 546.016,35	13	380.209,828 546.016,994	1.18
14	380.226,171 546.024,489	15	380.203,763 546.063,641	45.111
16	380.202,689 546.098,173	17	380.193,474 546.098,645	9.227
18	380.180,677 546.099,046	19	380.153,66 546.101,339	27.114
20	380.130,371 546.105,31	21	380.126,103 546.105,816	4.298
22	380.091,351 546.109,936	23	380.081,704 546.111,959	9.857
24	380.066,449 546.099,604	1	380.076,629 546.065,187	35.891

** Lungimile segmentelor sunt determinate în planul de proiecție Stereo 70 și sunt rotunjite la 1 milimetru.

*** Distanța dintre puncte este formată din segmente cumulate ce sunt mai mici decât valoarea 1 milimetru.

**DATE DESPRE IMOBILUL NR. 1009**

Oficiul de Cadastru și Publicitate Imobiliară ALBA
Biroul de Cadastru și Publicitate Imobiliară Campeni

A. Partea I. Descrierea imobilului

TEREN Extravilan

Adresa: Jud. Alba

Nr. Crt	Nr cadastral Nr. topografic	Suprafața* (mp)	Observații / Referințe
A1		4.570	Sector cadastral:17 Teren neimprejmit;

B. Partea II. Proprietari și acte

Inscrieri privitoare la dreptul de proprietate și alte drepturi reale		Referințe
1 / 05/03/2024		
Act Normativ nr. 7, din 13/03/1996 emis de PARLAMENTUL ROMÂNIEI;		
B1	Intabulare, drept de PROPRIETATE, dobândit prin Lege, cota actuala 1/1 1) NEIDENTIFICAT NEIDENTIFICAT	A1
2 / 05/03/2024		
Act Administrativ nr. 692, din 21/02/2024 emis de COMUNA SĂLCIUA;		
B2	Se notează posesia faptică în favoarea lui 1) TRIF IULIAN-MIHAI	A1

C. Partea III. SARCINI .

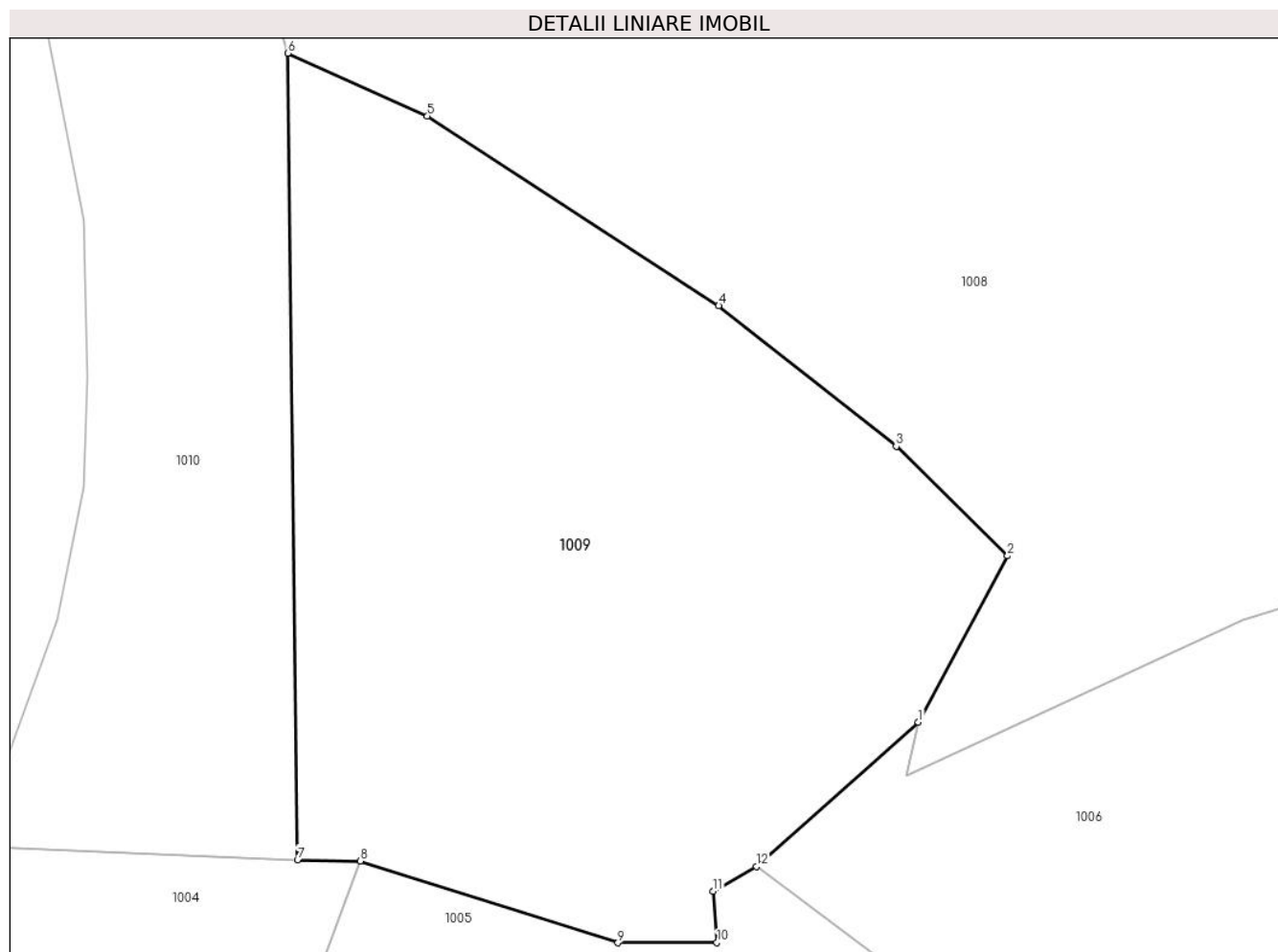
Inscrieri privind dezmembramintele dreptului de proprietate, drepturi reale de garanție și sarcini	Referințe
NU SUNT	

Anexa Nr. 1 La Partea I

Teren

Nr cadastral	Suprafața (mp)*	Observații / Referințe
	4.570	

* Suprafața este determinată în planul de proiecție Stereo 70.



Date referitoare la teren

Crt	Categorie folosință	Intravilan	Suprafața (mp)	Tarla	Parcelă	Nr. topo	Observații / Referințe
1	faneata	NU	4.570	-	-	-	

Lungime Segmente

1) Valorile lungimilor segmentelor sunt obținute din proiecție în plan.

Punct început	X / Y	Punct sfârșit	X / Y	Lungime segment (** (m)
1	380.143,339 545.994,476	2	380.152,795 546.012,044	19.951
2	380.152,795 546.012,044	3	380.141,01 546.023,635	16.53
3	380.141,01 546.023,635	4	380.122,235 546.038,492	23.942
4	380.122,235 546.038,492	5	380.091,41 546.058,548	36.775
5	380.091,41 546.058,548	6	380.076,629 546.065,187	16.204

Punct început	X / Y	Punct sfârșit	X / Y	Lungime segment (** (m)
6	380.076,629 546.065,187	7	380.077,673 545.979,927	85.266
7	380.077,673 545.979,927	8	380.084,298 545.979,782	6.627
8	380.084,298 545.979,782	9	380.111,565 545.971,141	28.603
9	380.111,565 545.971,141	10	380.122,038 545.971,163	10.473
10	380.122,038 545.971,163	11	380.121,636 545.976,592	5.444
11	380.121,636 545.976,592	12	380.126,213 545.979,19	5.263
12	380.126,213 545.979,19	1	380.143,339 545.994,476	22.956

** Lungimile segmentelor sunt determinate în planul de proiecție Stereo 70 și sunt rotunjite la 1 milimetru.

*** Distanța dintre puncte este formată din segmente cumulate ce sunt mai mici decât valoarea 1 milimetru.

**DATE DESPRE IMOBILUL NR. 1010**

Oficiul de Cadastru și Publicitate Imobiliară ALBA
Biroul de Cadastru și Publicitate Imobiliară Campeni

A. Partea I. Descrierea imobilului

TEREN Extravilan

Adresa: Jud. Alba

Nr. Crt	Nr cadastral Nr. topografic	Suprafața* (mp)	Observații / Referințe
A1		2.835	Sector cadastral:17 Teren neimprejmit;

B. Partea II. Proprietari și acte

Inscrieri privitoare la dreptul de proprietate și alte drepturi reale		Referințe
1 / 05/03/2024		
Act Normativ nr. 7, din 13/03/1996 emis de PARLAMENTUL ROMÂNIEI;		
B1	Intabulare, drept de PROPRIETATE, dobândit prin Lege, cota actuala 1/1 1) NEIDENTIFICAT NEIDENTIFICAT	A1
2 / 05/03/2024		
Act Administrativ nr. 696, din 21/02/2024 emis de COMUNA SĂLCIUA;		
B2	Se notează posesia faptică în favoarea lui 1) GAJA MARIA-NICOLETA	A1

C. Partea III. SARCINI .

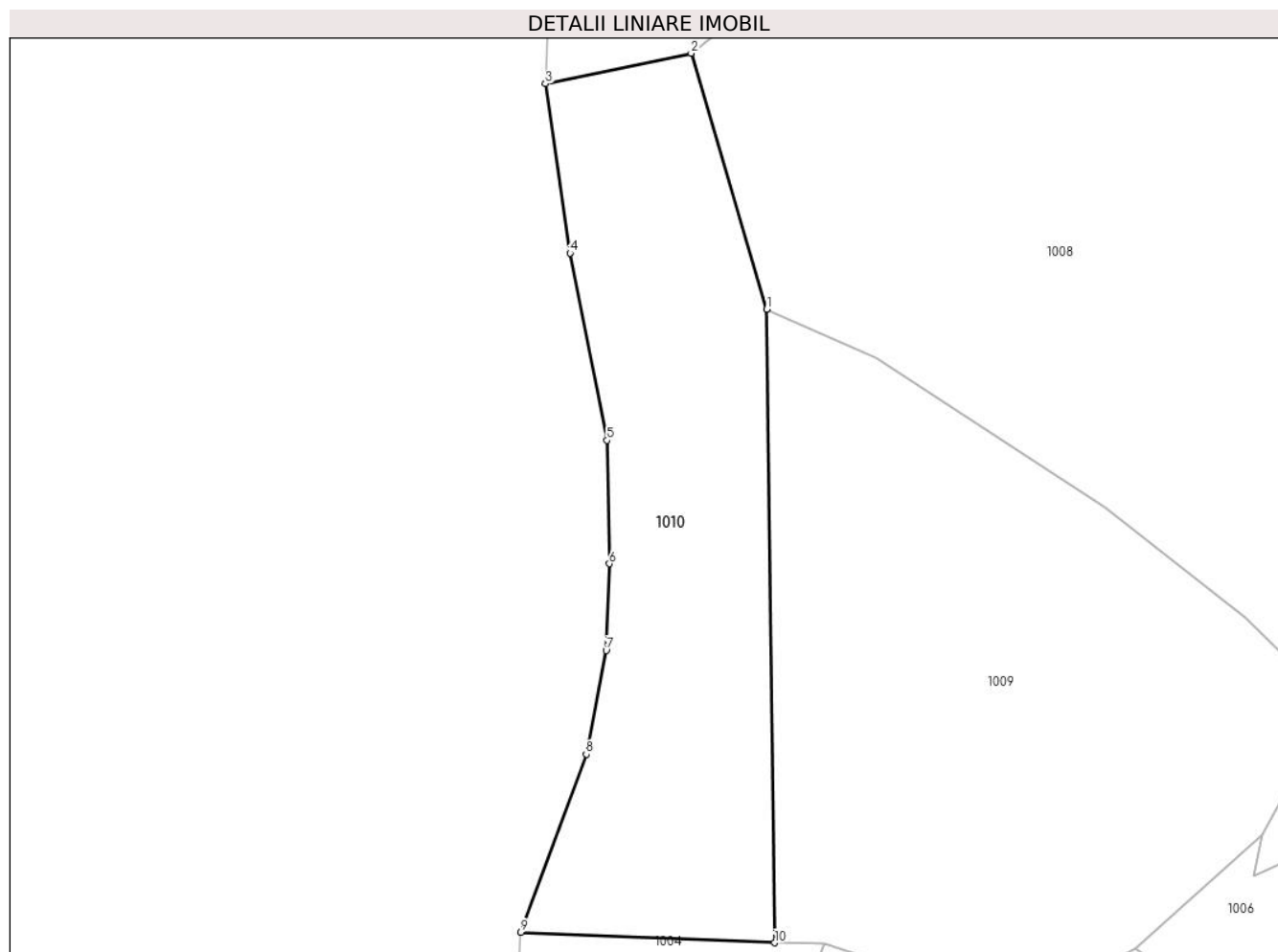
Inscrieri privind dezmembramintele dreptului de proprietate, drepturi reale de garanție și sarcini	Referințe
NU SUNT	

Anexa Nr. 1 La Partea I

Teren

Nr cadastral	Suprafața (mp)*	Observații / Referințe
	2.835	

* Suprafața este determinată în planul de proiecție Stereo 70.



Date referitoare la teren

Crt	Categorie folosință	Intramilan	Suprafața (mp)	Tarla	Parcelă	Nr. topo	Observații / Referințe
1	faneata	NU	2.835	-	-	-	

Lungime Segmente

1) Valorile lungimilor segmentelor sunt obținute din proiecție în plan.

Punct început	X / Y	Punct sfârșit	X / Y	Lungime segment (** (m)
1	380.076,629 546.065,187	2	380.066,449 546.099,604	35.891
2	380.066,449 546.099,604	3	380.046,809 546.095,498	20.065
3	380.046,809 546.095,498	4	380.050,114 546.072,694	23.042
4	380.050,114 546.072,694	5	380.055,1 546.047,522	25.66
5	380.055,1 546.047,522	6	380.055,42 546.030,918	16.607

Punct început	X / Y	Punct sfârșit	X / Y	Lungime segment (** (m)
6	380.055,42 546.030,918	7	380.054,999 546.019,258	11.668
7	380.054,999 546.019,258	8	380.052,304 546.005,289	14.227
8	380.052,304 546.005,289	9	380.043,487 545.981,335	25.525
9	380.043,487 545.981,335	10	380.077,673 545.979,927	34.215
10	380.077,673 545.979,927	1	380.076,629 546.065,187	85.266

** Lungimile segmentelor sunt determinate în planul de proiecție Stereo 70 și sunt rotunjite la 1 milimetru.

*** Distanța dintre puncte este formată din segmente cumulate ce sunt mai mici decât valoarea 1 milimetru.

**DATE DESPRE IMOBILUL NR. 1011**

Oficiul de Cadastru și Publicitate Imobiliară ALBA
Biroul de Cadastru și Publicitate Imobiliară Campeni

A. Partea I. Descrierea imobilului

TEREN Extravilan

Adresa: Jud. Alba

Nr. Crt	Nr cadastral Nr. topografic	Suprafața* (mp)	Observații / Referințe
A1		453	Sector cadastral:17 Teren neimprijmit;

B. Partea II. Proprietari și acte

Inscrieri privitoare la dreptul de proprietate și alte drepturi reale		Referințe
1 / 05/03/2024		
Act Normativ nr. 7, din 13/03/1996 emis de PARLAMENTUL ROMÂNIEI;		
B1	Intabulare, drept de PROPRIETATE, dobândit prin Lege, cota actuala 1/1 1) NEIDENTIFICAT NEIDENTIFICAT	A1
2 / 05/03/2024		
Act Administrativ nr. 693, din 21/02/2024 emis de COMUNA SĂLCIUA;		
B2	Se notează posesia faptică în favoarea lui 1) CHIRILĂ AUREL 2) CHIRILĂ AURELIA	A1

C. Partea III. SARCINI .

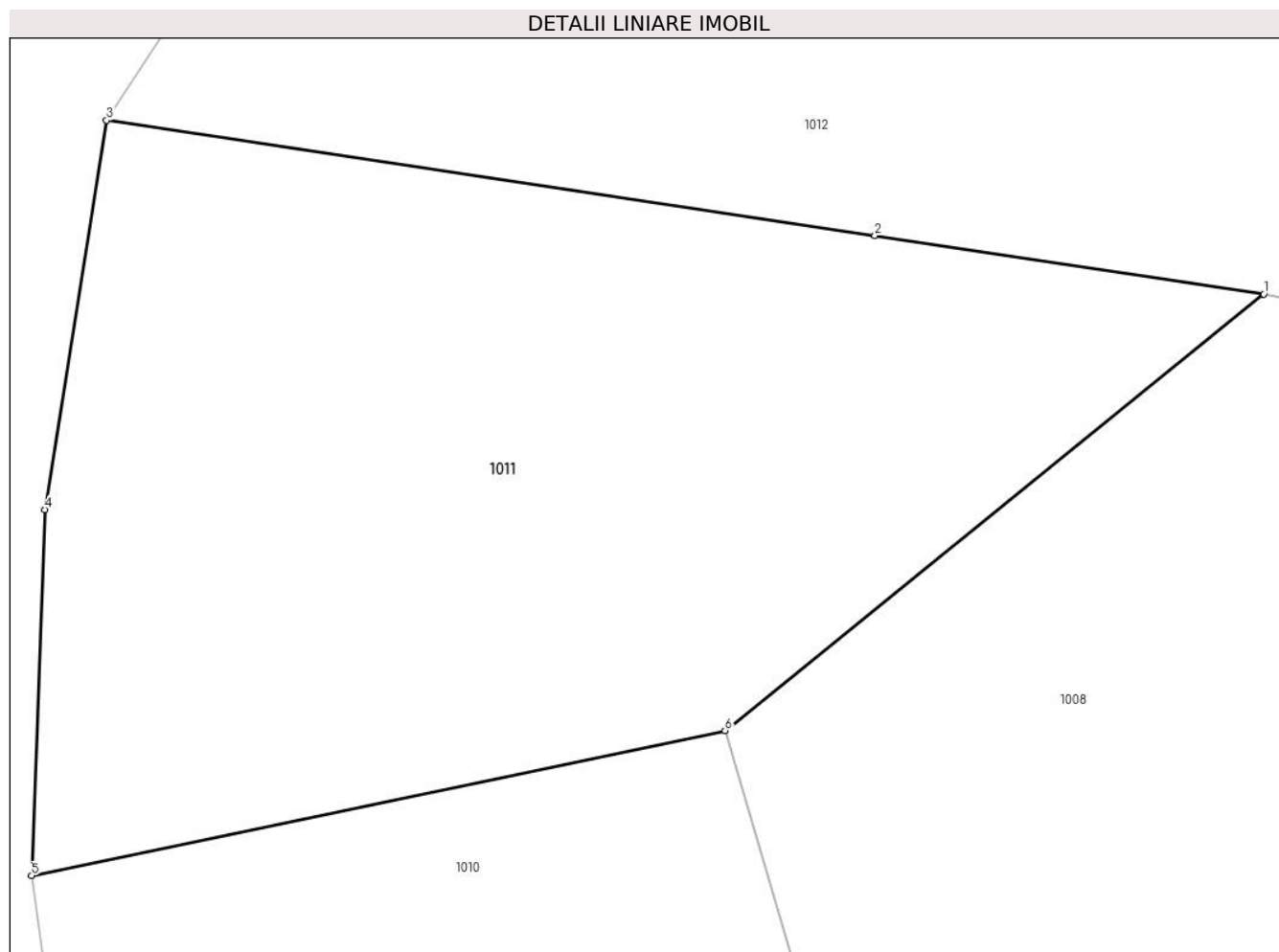
Inscrieri privind dezmembramintele dreptului de proprietate, drepturi reale de garanție și sarcini	Referințe
NU SUNT	

Anexa Nr. 1 La Partea I

Teren

Nr cadastral	Suprafața (mp)*	Observații / Referințe
	453	

* Suprafața este determinată în planul de proiecție Stereo 70.



Date referitoare la teren

Crt	Categorie folosință	Intra vilan	Suprafața (mp)	Tarla	Parcelă	Nr. topo	Observații / Referințe
1	neproductiv	NU	453	-	-	-	

Lungime Segmente

1) Valorile lungimilor segmentelor sunt obținute din proiecție în plan.

Punct început	X / Y	Punct sfârșit	X / Y	Lungime segment (** (m)
1	380.081,704 546.111,959	2	380.070,691 546.113,611	11.136
2	380.070,691 546.113,611	3	380.048,934 546.116,874	22.0
3	380.048,934 546.116,874	4	380.047,181 546.105,856	11.157
4	380.047,181 546.105,856	5	380.046,809 546.095,498	10.365
5	380.046,809 546.095,498	6	380.066,449 546.099,604	20.065

Punct început	X / Y	Punct sfârșit	X / Y	Lungime segment (** (m)
6	380.066,449 546.099,604	1	380.081,704 546.111,959	19.631

** Lungimile segmentelor sunt determinate în planul de proiecție Stereo 70 și sunt rotunjite la 1 milimetru.

*** Distanța dintre puncte este formată din segmente cumulate ce sunt mai mici decât valoarea 1 milimetru.

**DATE DESPRE IMOBILUL NR. 1012**

Oficiul de Cadastru și Publicitate Imobiliară ALBA
Biroul de Cadastru și Publicitate Imobiliară Campeni

A. Partea I. Descrierea imobilului

TEREN Extravilan

Adresa: Jud. Alba

Nr. Crt	Nr cadastral Nr. topografic	Suprafața* (mp)	Observații / Referințe
A1		912	Sector cadastral:17 Teren neimprejmut;

B. Partea II. Proprietari și acte

Inscrieri privitoare la dreptul de proprietate și alte drepturi reale		Referințe
1 / 05/03/2024		
Act Normativ nr. 7, din 13/03/1996 emis de PARLAMENTUL ROMÂNIEI;		
B1	Intabulare, drept de PROPRIETATE, dobândit prin Lege, cota actuala 1/1 1) NEIDENTIFICAT NEIDENTIFICAT	A1
2 / 05/03/2024		
Act Administrativ nr. 696, din 21/02/2024 emis de COMUNA SĂLCIUA;		
B2	Se notează posesia faptică în favoarea lui 1) GAJA MARIA-NICOLETA	A1

C. Partea III. SARCINI .

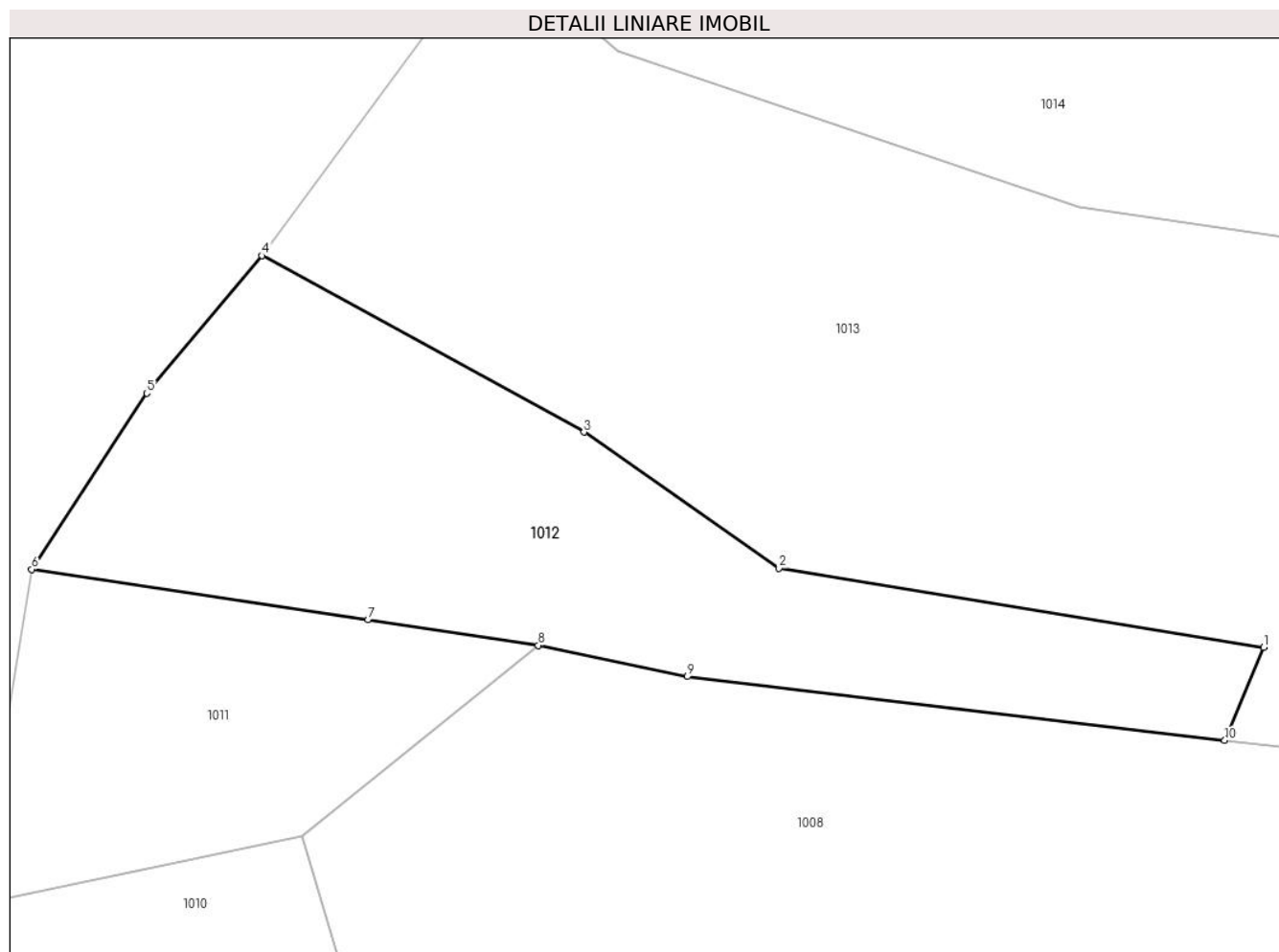
Inscrieri privind dezmembramintele dreptului de proprietate, drepturi reale de garanție și sarcini	Referințe
NU SUNT	

Anexa Nr. 1 La Partea I

Teren

Nr cadastral	Suprafața (mp)*	Observații / Referințe
	912	

* Suprafața este determinată în planul de proiecție Stereo 70.



Date referitoare la teren

Crt	Categorie folosință	Intravilan	Suprafața (mp)	Tarla	Parcelă	Nr. topo	Observații / Referințe
1	neproductiv	NU	912	-	-	-	

Lungime Segmente

1) Valorile lungimilor segmentelor sunt obținute din proiecție în plan.

Punct început	X / Y	Punct sfârșit	X / Y	Lungime segment (** (m)
1	380.128,626 546.111,821	2	380.097,272 546.116,938	31.769
2	380.097,272 546.116,938	3	380.084,651 546.125,737	15.385
3	380.084,651 546.125,737	4	380.063,837 546.137,146	23.736
4	380.063,837 546.137,146	5	380.056,386 546.128,247	11.606
5	380.056,386 546.128,247	6	380.048,934 546.116,874	13.596

Punct început	X / Y	Punct sfârșit	X / Y	Lungime segment (** (m)
6	380.048,934 546.116,874	7	380.070,691 546.113,611	22.0
7	380.070,691 546.113,611	8	380.081,704 546.111,959	11.136
8	380.081,704 546.111,959	9	380.091,351 546.109,936	9.857
9	380.091,351 546.109,936	10	380.126,103 546.105,816	34.995
10	380.126,103 546.105,816	1	380.128,626 546.111,821	6.514

** Lungimile segmentelor sunt determinate în planul de proiecție Stereo 70 și sunt rotunjite la 1 milimetru.

*** Distanța dintre puncte este formată din segmente cumulate ce sunt mai mici decât valoarea 1 milimetru.

**DATE DESPRE IMOBILUL NR. 1013**

Oficiul de Cadastru și Publicitate Imobiliară ALBA
Biroul de Cadastru și Publicitate Imobiliară Campeni

A. Partea I. Descrierea imobilului

TEREN Necunoscut

Adresa: Loc. Sub Piatra, Jud. Alba

Nr. Crt	Nr cadastral Nr. topografic	Suprafața* (mp)	Observații / Referințe
A1		4.663	Sector cadastral:17 Teren neimprejmit;

B. Partea II. Proprietari și acte

Inscrieri privitoare la dreptul de proprietate și alte drepturi reale		Referințe
1 / 05/03/2024		
Act Normativ nr. 7, din 13/03/1996 emis de PARLAMENTUL ROMÂNIEI;		
B1	Intabulare, drept de PROPRIETATE, dobândit prin Lege, cota actuala 1/1 1) NEIDENTIFICAT NEIDENTIFICAT	A1
2 / 05/03/2024		
Act Administrativ nr. 689, din 21/02/2024 emis de COMUNA SĂLCIUA;		
B2	Se notează posesia faptică în favoarea lui 1) VLAS MARIA	A1

C. Partea III. SARCINI .

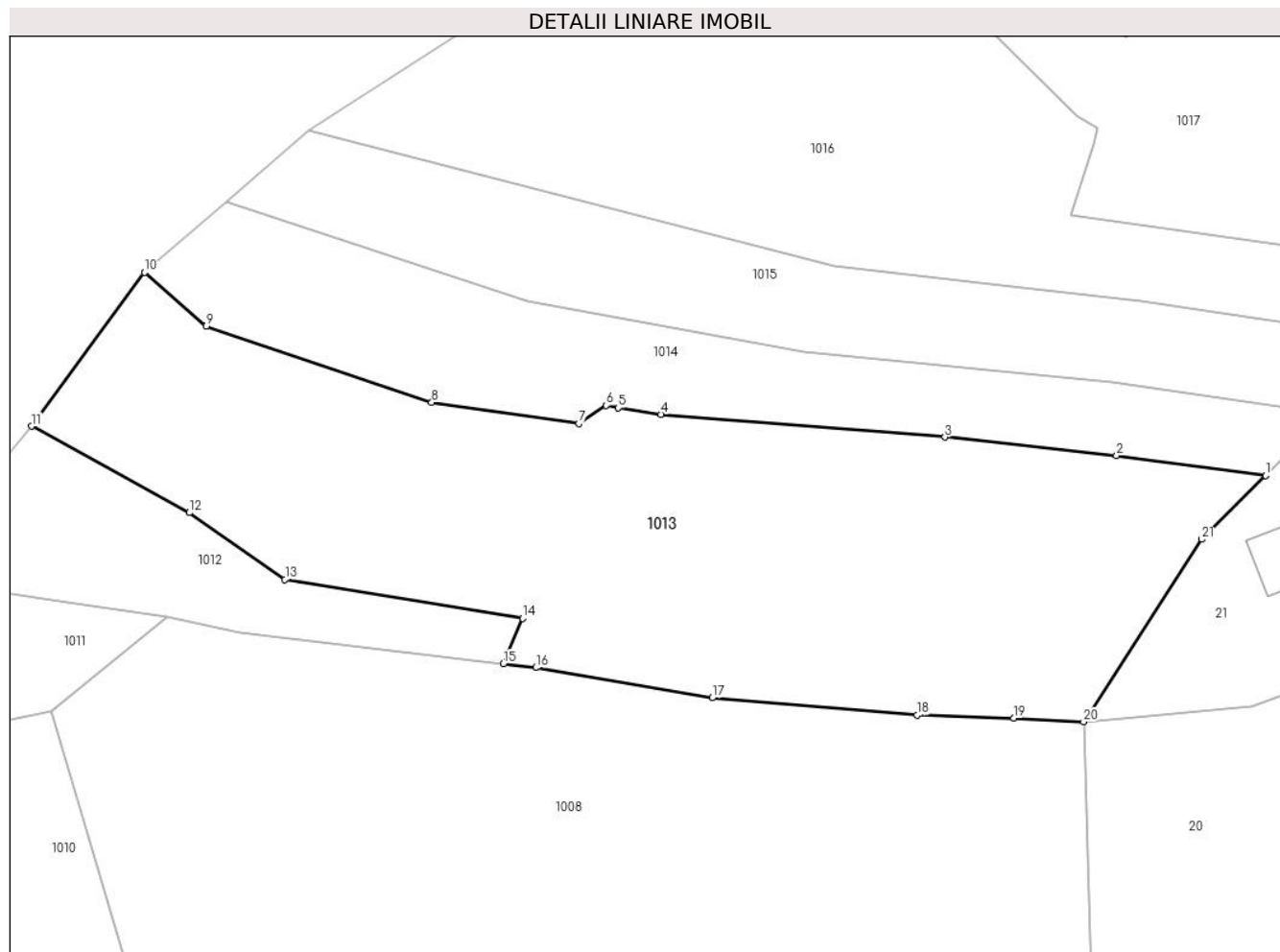
Inscrieri privind dezmembramintele dreptului de proprietate, drepturi reale de garanție și sarcini	Referințe
NU SUNT	

Anexa Nr. 1 La Partea I

Teren

Nr cadastral	Suprafața (mp)*	Observații / Referințe
	4.663	

* Suprafața este determinată în planul de proiecție Stereo 70.



Date referitoare la teren

Crt	Categorie folosință	Intravilan	Suprafața (mp)	Tarla	Parcelă	Nr. topo	Observații / Referințe
1	arabil	DA	612	-	-	-	
2	arabil	NU	1.888	-	-	-	
3	neproductiv	NU	2.163	-	-	-	

Lungime Segmente

1) Valorile lungimilor segmentelor sunt obținute din proiecție în plan.

Punct început	X / Y	Punct sfârșit	X / Y	Lungime segment (** (m)
1	380.226,72 546.130,629	2	380.207,036 546.133,248	19.858
3	380.184,394 546.135,696	4	380.146,92 546.138,698	37.594
5	380.141,228 546.139,564	6	380.139,67 546.139,88	1.59
7	380.136,064 546.137,475	8	380.116,641 546.140,276	19.624

Punct început	X / Y	Punct sfârșit	X / Y	Lungime segment (** (m)
2	380.207,036 546.133,248	3	380.184,394 546.135,696	22.774
4	380.146,92 546.138,698	5	380.141,228 546.139,564	5.758
6	380.139,67 546.139,88	7	380.136,064 546.137,475	4.334
8	380.116,641 546.140,276	9	380.086,877 546.150,353	31.424

Punct început	X / Y	Punct sfârșit	X / Y	Lungime segment (** (m)
9	380.086,877 546.150,353	10	380.078,739 546.157,416	10.776
11	380.063,837 546.137,146	12	380.084,651 546.125,737	23.736
13	380.097,272 546.116,938	14	380.128,626 546.111,821	31.769
15	380.126,103 546.105,816	16	380.130,371 546.105,31	4.298
17	380.153,66 546.101,339	18	380.180,677 546.099,046	27.114
19	380.193,474 546.098,645	20	380.202,689 546.098,173	9.227
21	380.218,277 546.122,229	1	380.226,72 546.130,629	11.91

Punct început	X / Y	Punct sfârșit	X / Y	Lungime segment (** (m)
10	380.078,739 546.157,416	11	380.063,837 546.137,146	25.159
12	380.084,651 546.125,737	13	380.097,272 546.116,938	15.385
14	380.128,626 546.111,821	15	380.126,103 546.105,816	6.514
16	380.130,371 546.105,31	17	380.153,66 546.101,339	23.625
18	380.180,677 546.099,046	19	380.193,474 546.098,645	12.803
20	380.202,689 546.098,173	21	380.218,277 546.122,229	28.665

** Lungimile segmentelor sunt determinate în planul de proiecție Stereo 70 și sunt rotunjite la 1 milimetru.

*** Distanța dintre puncte este formată din segmente cumulate ce sunt mai mici decât valoarea 1 milimetru.

**DATE DESPRE IMOBILUL NR. 1014**

Oficiul de Cadastru și Publicitate Imobiliară ALBA
Biroul de Cadastru și Publicitate Imobiliară Campeni

A. Partea I. Descrierea imobilului

TEREN Necunoscut

Adresa: Loc. Sub Piatra, Jud. Alba

Nr. Crt	Nr cadastral Nr. topografic	Suprafața* (mp)	Observații / Referințe
A1		1.830	Sector cadastral:17 Teren neimprejmit;

B. Partea II. Proprietari și acte

Inscrieri privitoare la dreptul de proprietate și alte drepturi reale		Referințe
1 / 05/03/2024		
Act Normativ nr. 7, din 13/03/1996 emis de PARLAMENTUL ROMÂNIEI;		
B1	Intabulare, drept de PROPRIETATE, dobândit prin Lege, cota actuala 1/1 1) NEIDENTIFICAT NEIDENTIFICAT	A1
2 / 05/03/2024		
Act Administrativ nr. 697, din 21/02/2024 emis de COMUNA SĂLCIUA;		
B2	Se notează posesia faptică în favoarea lui 1) TURC IOAN-NICOLAE	A1

C. Partea III. SARCINI .

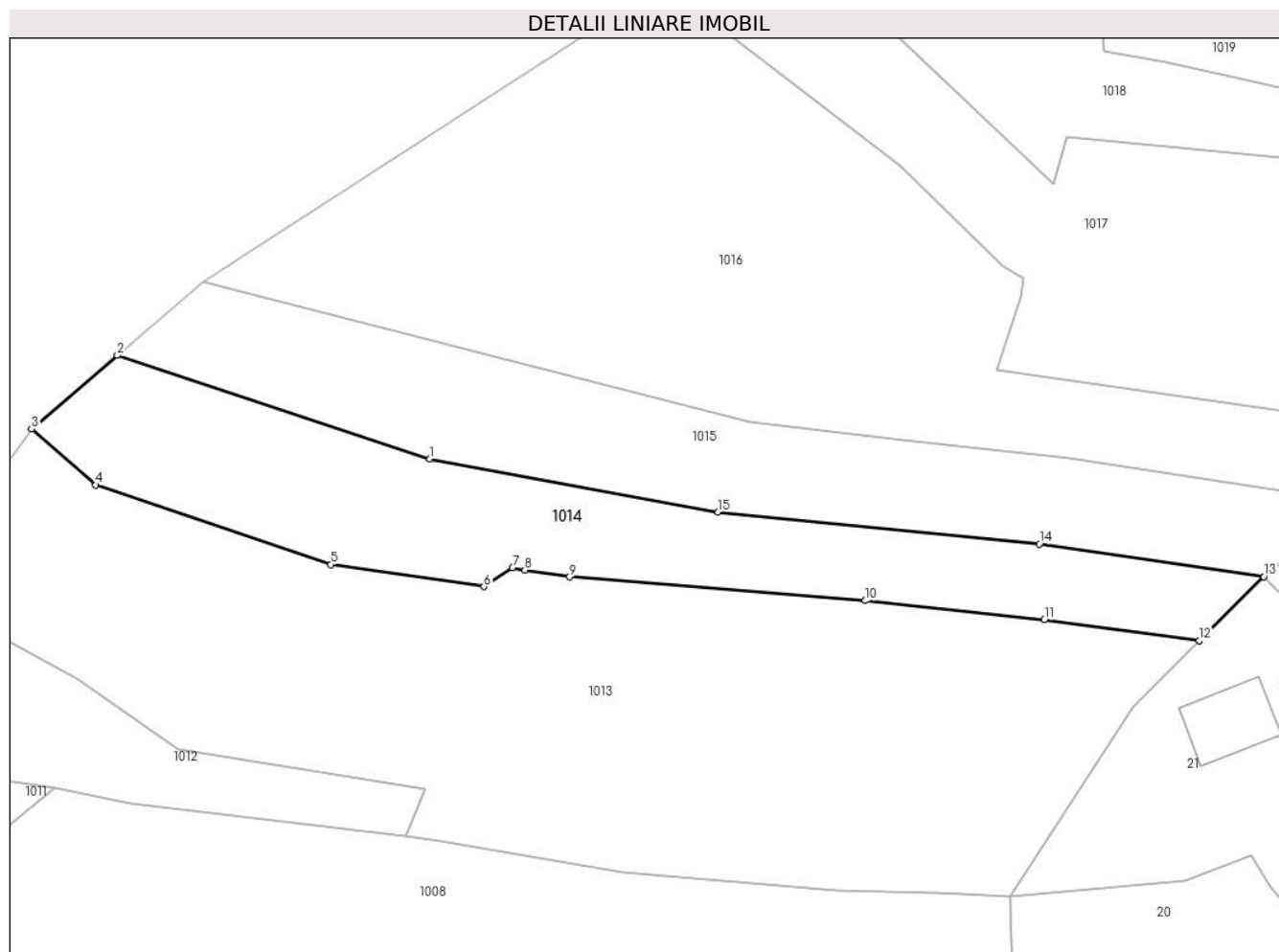
Inscrieri privind dezmembramintele dreptului de proprietate, drepturi reale de garanție și sarcini	Referințe
NU SUNT	

Anexa Nr. 1 La Partea I

Teren

Nr cadastral	Suprafața (mp)*	Observații / Referințe
	1.830	

* Suprafața este determinată în planul de proiecție Stereo 70.



Date referitoare la teren

Crt	Categorie folosință	Intravilan	Suprafața (mp)	Tarla	Parcelă	Nr. topo	Observații / Referințe
1	arabil	DA	265	-	-	-	
2	arabil	NU	454	-	-	-	
3	neproductiv	NU	1.111	-	-	-	

Lungime Segmente

1) Valorile lungimilor segmentelor sunt obținute din proiecție în plan.

Punct început	X / Y	Punct sfârșit	X / Y	Lungime segment (** (m)
1	380.129,194 546.153,645	2	380.089,596 546.166,753	41.711
2	380.089,596 546.166,753	3	380.078,739 546.157,416	14.32
3	380.078,739 546.157,416	4	380.086,877 546.150,353	10.776
4	380.086,877 546.150,353	5	380.116,641 546.140,276	31.424

Punct început	X / Y	Punct sfârşit	X / Y	Lungime segment (** (m)
5	380.116,641 546.140,276	6	380.136,064 546.137,475	19.624
6	380.136,064 546.137,475	7	380.139,67 546.139,88	4.334
7	380.139,67 546.139,88	8	380.141,228 546.139,564	1.59
8	380.141,228 546.139,564	9	380.146,92 546.138,698	5.758
9	380.146,92 546.138,698	10	380.184,394 546.135,696	37.594
10	380.184,394 546.135,696	11	380.207,036 546.133,248	22.774
11	380.207,036 546.133,248	12	380.226,72 546.130,629	19.858
12	380.226,72 546.130,629	13	380.234,875 546.138,742	11.503
13	380.234,875 546.138,742	14	380.206,432 546.142,875	28.742
14	380.206,432 546.142,875	15	380.165,729 546.146,904	40.901
15	380.165,729 546.146,904	1	380.129,194 546.153,645	37.152

** Lungimile segmentelor sunt determinate în planul de proiecție Stereo 70 și sunt rotunjite la 1 milimetru.

*** Distanța dintre puncte este formată din segmente cumulate ce sunt mai mici decât valoarea 1 milimetru.

**DATE DESPRE IMOBILUL NR. 1015**

Oficiul de Cadastru și Publicitate Imobiliară ALBA
Biroul de Cadastru și Publicitate Imobiliară Campeni

A. Partea I. Descrierea imobilului

TEREN Necunoscut

Adresa: Loc. Sub Piatra, Jud. Alba

Nr. Crt	Nr cadastral Nr. topografic	Suprafața* (mp)	Observații / Referințe
A1		1.830	Sector cadastral:17 Teren neimprejmuit;

B. Partea II. Proprietari și acte

Inscrieri privitoare la dreptul de proprietate și alte drepturi reale		Referințe
1 / 05/03/2024		
Act Normativ nr. 7, din 13/03/1996 emis de PARLAMENTUL ROMÂNIEI;		
B1	Intabulare, drept de PROPRIETATE, dobândit prin Lege, cota actuala 1/1 1) NEIDENTIFICAT NEIDENTIFICAT	A1
2 / 05/03/2024		
Act Administrativ nr. 696, din 21/02/2024 emis de COMUNA SĂLCIUA;		
B2	Se notează posesia faptică în favoarea lui 1) GAJA MARIA-NICOLETA	A1

C. Partea III. SARCINI .

Inscrieri privind dezmembramintele dreptului de proprietate, drepturi reale de garanție și sarcini	Referințe
NU SUNT	

Anexa Nr. 1 La Partea I

Teren

Nr cadastral	Suprafața (mp)*	Observații / Referințe
	1.830	

* Suprafața este determinată în planul de proiecție Stereo 70.



Date referitoare la teren

Crt	Categorie folosință	Intravilan	Suprafața (mp)	Tarla	Parcelă	Nr. topo	Observații / Referințe
1	arabil	DA	283	-	-	-	
2	arabil	NU	640	-	-	-	
3	neproductiv	NU	907	-	-	-	

Lungime Segmente

1) Valorile lungimilor segmentelor sunt obținute din proiecție în plan.

Punct început	X / Y	Punct sfârșit	X / Y	Lungime segment (** (m)
1	380.100,453 546.176,09	2	380.089,596 546.166,753	14.32
2	380.089,596 546.166,753	3	380.129,194 546.153,645	41.711
3	380.129,194 546.153,645	4	380.165,729 546.146,904	37.152
4	380.165,729 546.146,904	5	380.206,432 546.142,875	40.901

Punct început	X / Y	Punct sfârșit	X / Y	Lungime segment (** (m)
5	380.206,432 546.142,875	6	380.234,875 546.138,742	28.742
6	380.234,875 546.138,742	7	380.246,796 546.148,383	15.332
7	380.246,796 546.148,383	8	380.235,086 546.149,85	11.802
8	380.235,086 546.149,85	9	380.210,268 546.153,702	25.115
9	380.210,268 546.153,702	10	380.189,118 546.156,007	21.275
10	380.189,118 546.156,007	11	380.169,749 546.158,277	19.502
11	380.169,749 546.158,277	1	380.100,453 546.176,09	71.548

** Lungimile segmentelor sunt determinate în planul de proiecție Stereo 70 și sunt rotunjite la 1 milimetru.

*** Distanța dintre puncte este formată din segmente cumulate ce sunt mai mici decât valoarea 1 milimetru.

**DATE DESPRE IMOBILUL NR. 1016**

Oficiul de Cadastru și Publicitate Imobiliară ALBA
Biroul de Cadastru și Publicitate Imobiliară Campeni

A. Partea I. Descrierea imobilului

TEREN Necunoscut

Adresa: Loc. Sub Piatra, Jud. Alba

Nr. Crt	Nr cadastral Nr. topografic	Suprafața* (mp)	Observații / Referințe
A1		3.717	Sector cadastral:17 Teren neimprejmuit;

B. Partea II. Proprietari și acte

Inscrieri privitoare la dreptul de proprietate și alte drepturi reale		Referințe
1 / 05/03/2024		
Act Normativ nr. 7, din 13/03/1996 emis de PARLAMENTUL ROMÂNIEI;		
B1	Intabulare, drept de PROPRIETATE, dobândit prin Lege, cota actuala 1/1 1) NEIDENTIFICAT NEIDENTIFICAT	A1
2 / 05/03/2024		
Act Normativ nr. 687, din 21/02/2024 emis de COMUNA SĂLCIUA;		
B2	Se notează posesia faptică în favoarea lui 1) IOANICIU IOAN	A1

C. Partea III. SARCINI .

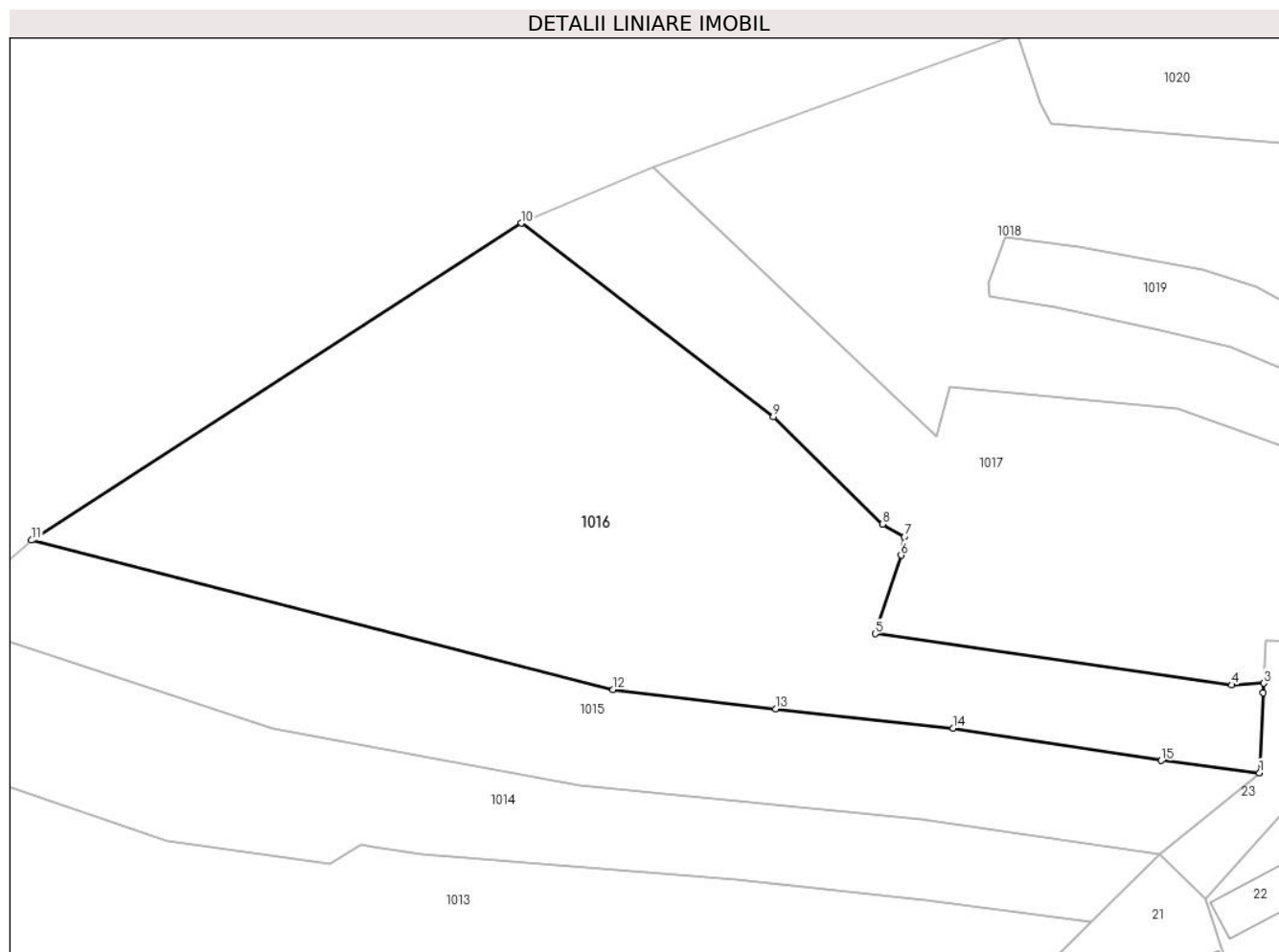
Inscrieri privind dezmembramintele dreptului de proprietate, drepturi reale de garanție și sarcini	Referințe
NU SUNT	

Anexa Nr. 1 La Partea I

Teren

Nr cadastral	Suprafața (mp)*	Observații / Referințe
	3.717	

* Suprafața este determinată în planul de proiecție Stereo 70.



Date referitoare la teren

Crt	Categorie folosință	Intravilan	Suprafața (mp)	Tarla	Parcelă	Nr. topo	Observații / Referințe
1	faneata	DA	144	-	-	-	
2	faneata	NU	1.197	-	-	-	
3	neproductiv	NU	2.376	-	-	-	

Lungime Segmente

1) Valorile lungimilor segmentelor sunt obținute din proiecție în plan.

Punct început	X / Y	Punct sfârșit	X / Y	Lungime segment (** (m)
1	380.246,796 546.148,383	2	380.247,227 546.157,909	9.536
2	380.247,227 546.157,909	3	380.247,294 546.159,066	1.159
3	380.247,294 546.159,066	4	380.243,497 546.158,862	3.802
4	380.243,497 546.158,862	5	380.201,014 546.164,954	42.918

Punct început	X / Y	Punct sfârşit	X / Y	Lungime segment (** (m)
5	380.201,014 546.164,954	6	380.204,072 546.174,301	9.835
6	380.204,072 546.174,301	7	380.204,466 546.176,489	2.223
7	380.204,466 546.176,489	8	380.201,882 546.178,021	3.004
8	380.201,882 546.178,021	9	380.188,844 546.190,789	18.249
9	380.188,844 546.190,789	10	380.158,792 546.213,852	37.881
10	380.158,792 546.213,852	11	380.100,453 546.176,09	69.494
11	380.100,453 546.176,09	12	380.169,749 546.158,277	71.548
12	380.169,749 546.158,277	13	380.189,118 546.156,007	19.502
13	380.189,118 546.156,007	14	380.210,268 546.153,702	21.275
14	380.210,268 546.153,702	15	380.235,086 546.149,85	25.115
15	380.235,086 546.149,85	1	380.246,796 546.148,383	11.802

** Lungimile segmentelor sunt determinate în planul de proiecție Stereo 70 și sunt rotunjite la 1 milimetru.

*** Distanța dintre puncte este formată din segmente cumulate ce sunt mai mici decât valoarea 1 milimetru.

**DATE DESPRE IMOBILUL NR. 1017**

Oficiul de Cadastru și Publicitate Imobiliară ALBA
Biroul de Cadastru și Publicitate Imobiliară Campeni

A. Partea I. Descrierea imobilului

TEREN Extravilan

Adresa: Jud. Alba

Nr. Crt	Nr cadastral Nr. topografic	Suprafața* (mp)	Observații / Referințe
A1		2.890	Sector cadastral:17 Teren neimprejmit;

B. Partea II. Proprietari și acte

Inscrieri privitoare la dreptul de proprietate și alte drepturi reale		Referințe
1 / 05/03/2024		
Act Normativ nr. 7, din 13/03/1996 emis de PARLAMENTUL ROMÂNIEI;		
B1	Intabulare, drept de PROPRIETATE, dobândit prin Lege, cota actuala 1/1 1) NEIDENTIFICAT NEIDENTIFICAT	A1
2 / 05/03/2024		
Act Administrativ nr. 689, din 21/02/2024 emis de COMUNA SĂLCIUA;		
B2	Se notează posesia faptică în favoarea lui 1) VLAS MARIA	A1

C. Partea III. SARCINI .

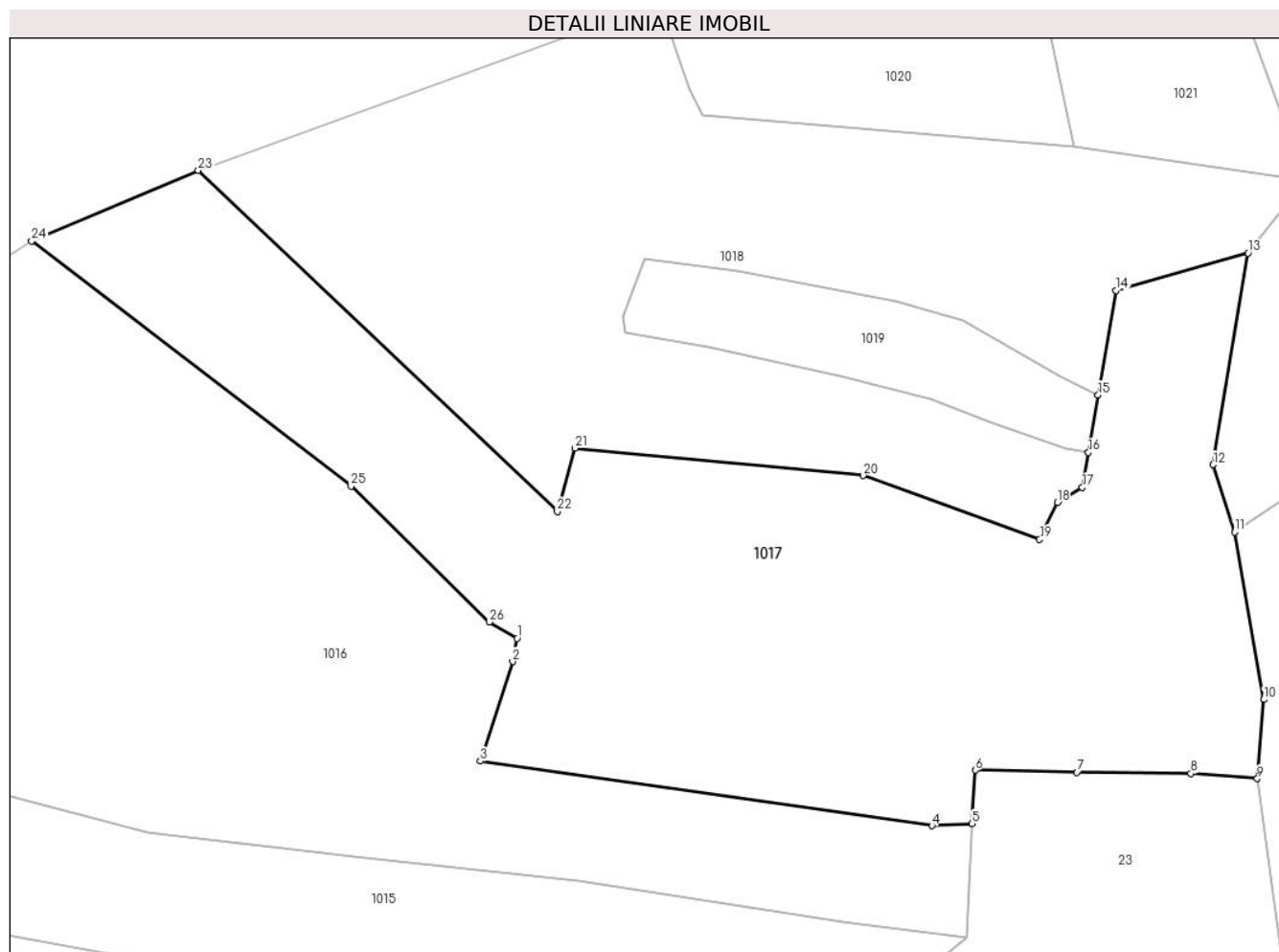
Inscrieri privind dezmembramintele dreptului de proprietate, drepturi reale de garanție și sarcini	Referințe
NU SUNT	

Anexa Nr. 1 La Partea I

Teren

Nr cadastral	Suprafața (mp)*	Observații / Referințe
	2.890	

* Suprafața este determinată în planul de proiecție Stereo 70.



Date referitoare la teren

Crt	Categorie folosință	Intravilan	Suprafața (mp)	Tarla	Parcelă	Nr. topo	Observații / Referințe
1	faneata	NU	1.931	-	-	-	
2	arabil	NU	518	-	-	-	
3	neproductiv	NU	441	-	-	-	

Lungime Segmente

1) Valorile lungimilor segmentelor sunt obținute din proiecție în plan.

Punct început	X / Y	Punct sfârșit	X / Y	Lungime segment (** (m)
1	380.204,466 546.176,489	2	380.204,072 546.174,301	2.223
3	380.201,014 546.164,954	4	380.243,497 546.158,862	42.918
5	380.247,294 546.159,066	6	380.247,585 546.164,091	5.034
7	380.257,145 546.163,905	8	380.267,893 546.163,779	10.749

Punct început	X / Y	Punct sfârșit	X / Y	Lungime segment (** (m)
2	380.204,072 546.174,301	3	380.201,014 546.164,954	9.835
4	380.243,497 546.158,862	5	380.247,294 546.159,066	3.802
6	380.247,585 546.164,091	7	380.257,145 546.163,905	9.562
8	380.267,893 546.163,779	9	380.274,137 546.163,29	6.263

Punct început	X / Y	Punct sfârșit	X / Y	Lungime segment (** (m)
9	380.274,137 546.163,29	10	380.274,737 546.170,728	7.462
11	380.271,985 546.186,466	12	380.269,977 546.192,817	6.661
13	380.273,255 546.212,713	14	380.260,816 546.209,208	12.923
15	380.259,153 546.199,384	16	380.258,234 546.193,96	5.501
17	380.257,678 546.190,675	18	380.255,3 546.189,272	2.761
19	380.253,649 546.185,791	20	380.237,045 546.191,79	17.654
21	380.209,922 546.194,363	22	380.208,264 546.188,4	6.189
23	380.174,476 546.220,504	24	380.158,792 546.213,852	17.036
25	380.188,844 546.190,789	26	380.201,882 546.178,021	18.249

Punct început	X / Y	Punct sfârșit	X / Y	Lungime segment (** (m)
10	380.274,737 546.170,728	11	380.271,985 546.186,466	15.977
12	380.269,977 546.192,817	13	380.273,255 546.212,713	20.164
14	380.260,816 546.209,208	15	380.259,153 546.199,384	9.964
16	380.258,234 546.193,96	17	380.257,678 546.190,675	3.332
18	380.255,3 546.189,272	19	380.253,649 546.185,791	3.853
20	380.237,045 546.191,79	21	380.209,922 546.194,363	27.245
22	380.208,264 546.188,4	23	380.174,476 546.220,504	46.608
24	380.158,792 546.213,852	25	380.188,844 546.190,789	37.881
26	380.201,882 546.178,021	1	380.204,466 546.176,489	3.004

** Lungimile segmentelor sunt determinate în planul de proiecție Stereo 70 și sunt rotunjite la 1 milimetru.

*** Distanța dintre puncte este formată din segmente cumulate ce sunt mai mici decât valoarea 1 milimetru.

**DATE DESPRE IMOBILUL NR. 1018**

Oficiul de Cadastru și Publicitate Imobiliară ALBA
Biroul de Cadastru și Publicitate Imobiliară Campeni

A. Partea I. Descrierea imobilului

TEREN Extravilan

Adresa: Jud. Alba

Nr. Crt	Nr cadastral Nr. topografic	Suprafața* (mp)	Observații / Referințe
A1		2.387	Sector cadastral:17 Teren neimprejmut;

B. Partea II. Proprietari și acte

Inscrieri privitoare la dreptul de proprietate și alte drepturi reale		Referințe
1 / 05/03/2024		
Act Normativ nr. 7, din 13/03/1996 emis de PARLAMENTUL ROMÂNIEI;		
B1	Intabulare, drept de PROPRIETATE, dobândit prin Lege, cota actuala 1/1 1) NEIDENTIFICAT NEIDENTIFICAT	A1
2 / 05/03/2024		
Act Administrativ nr. 696, din 21/02/2024 emis de COMUNA SĂLCIUA;		
B2	Se notează posesia faptică în favoarea lui 1) GAJA MARIA-NICOLETA	A1

C. Partea III. SARCINI .

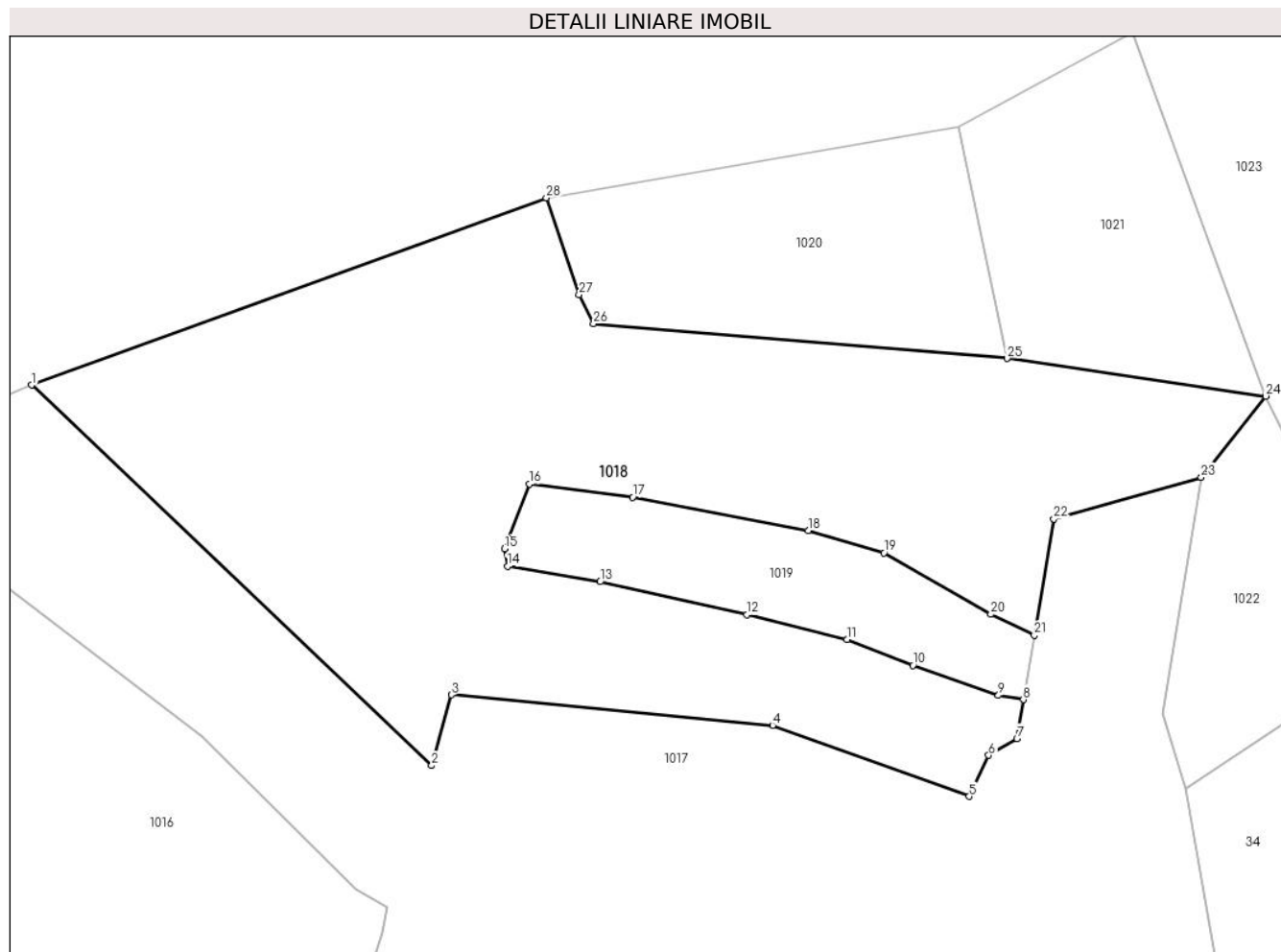
Inscrieri privind dezmembramintele dreptului de proprietate, drepturi reale de garanție și sarcini	Referințe
NU SUNT	

Anexa Nr. 1 La Partea I

Teren

Nr cadastral	Suprafața (mp)*	Observații / Referințe
	2.387	

* Suprafața este determinată în planul de proiecție Stereo 70.



Date referitoare la teren

Crt	Categorie folosință	Intravilan	Suprafața (mp)	Tarla	Parcelă	Nr. topo	Observații / Referințe
1	faneata	NU	1.687	-	-	-	
2	neproductiv	NU	700	-	-	-	

Lungime Segmente

1) Valorile lungimilor segmentelor sunt obținute din proiecție în plan.

Punct început	X / Y	Punct sfârșit	X / Y	Lungime segment (** (m)
1	380.174,476 546.220,504	2	380.208,264 546.188,4	46.608
3	380.209,922 546.194,363	4	380.237,045 546.191,79	27.245
5	380.253,649 546.185,791	6	380.255,3 546.189,272	3.853
7	380.257,678 546.190,675	8	380.258,234 546.193,96	3.332

Punct început	X / Y	Punct sfârșit	X / Y	Lungime segment (** (m)
2	380.208,264 546.188,4	3	380.209,922 546.194,363	6.189
4	380.237,045 546.191,79	5	380.253,649 546.185,791	17.654
6	380.255,3 546.189,272	7	380.257,678 546.190,675	2.761
8	380.258,234 546.193,96	9	380.256,123 546.194,315	2.141

Punct început	X / Y	Punct sfârșit	X / Y	Lungime segment (** (m)	Punct început	X / Y	Punct sfârșit	X / Y	Lungime segment (** (m)
9	380.256,123 546.194,315	10	380.248,907 546.196,855	7.65	10	380.248,907 546.196,855	11	380.243,332 546.199,024	5.982
11	380.243,332 546.199,024	12	380.234,885 546.201,131	8.706	12	380.234,885 546.201,131	13	380.222,483 546.203,904	12.708
13	380.222,483 546.203,904	14	380.214,651 546.205,198	7.938	14	380.214,651 546.205,198	15	380.214,431 546.206,692	1.51
15	380.214,431 546.206,692	16	380.216,495 546.212,14	5.826	16	380.216,495 546.212,14	17	380.225,236 546.211,033	8.811
17	380.225,236 546.211,033	18	380.240,057 546.208,233	15.083	18	380.240,057 546.208,233	19	380.246,464 546.206,332	6.683
19	380.246,464 546.206,332	20	380.255,485 546.201,16	10.398	20	380.255,485 546.201,16	21	380.259,153 546.199,384	4.075
21	380.259,153 546.199,384	22	380.260,816 546.209,208	9.964	22	380.260,816 546.209,208	23	380.273,255 546.212,713	12.923
23	380.273,255 546.212,713	24	380.278,698 546.219,562	8.748	24	380.278,698 546.219,562	25	380.256,855 546.222,74	22.073
25	380.256,855 546.222,74	26	380.221,93 546.225,675	35.048	26	380.221,93 546.225,675	27	380.220,708 546.228,138	2.749
27	380.220,708 546.228,138	28	380.217,934 546.236,305	8.625	28	380.217,934 546.236,305	1	380.174,476 546.220,504	46.242

** Lungimile segmentelor sunt determinate în planul de proiecție Stereo 70 și sunt rotunjite la 1 milimetru.

*** Distanța dintre puncte este formată din segmente cumulate ce sunt mai mici decât valoarea 1 milimetru.

**DATE DESPRE IMOBILUL NR. 1019**

Oficiul de Cadastru și Publicitate Imobiliară ALBA
Biroul de Cadastru și Publicitate Imobiliară Campeni

A. Partea I. Descrierea imobilului

TEREN Extravilan

Adresa: Jud. Alba

Nr. Crt	Nr cadastral Nr. topografic	Suprafața* (mp)	Observații / Referințe
A1		335	Sector cadastral:17 Teren neimprejmit;

B. Partea II. Proprietari și acte

Inscrieri privitoare la dreptul de proprietate și alte drepturi reale		Referințe
1 / 05/03/2024		
Act Normativ nr. 7, din 13/03/1996 emis de PARLAMENTUL ROMÂNIEI;		
B1	Intabulare, drept de PROPRIETATE, dobândit prin Lege, cota actuala 1/1 1) NEIDENTIFICAT NEIDENTIFICAT	A1
2 / 05/03/2024		
Act Normativ nr. 687, din 21/02/2024 emis de COMUNA SĂLCIUA;		
B2	Se notează posesia faptică în favoarea lui 1) IOANICIU IOAN	A1

C. Partea III. SARCINI .

Inscrieri privind dezmembramintele dreptului de proprietate, drepturi reale de garanție și sarcini	Referințe
NU SUNT	

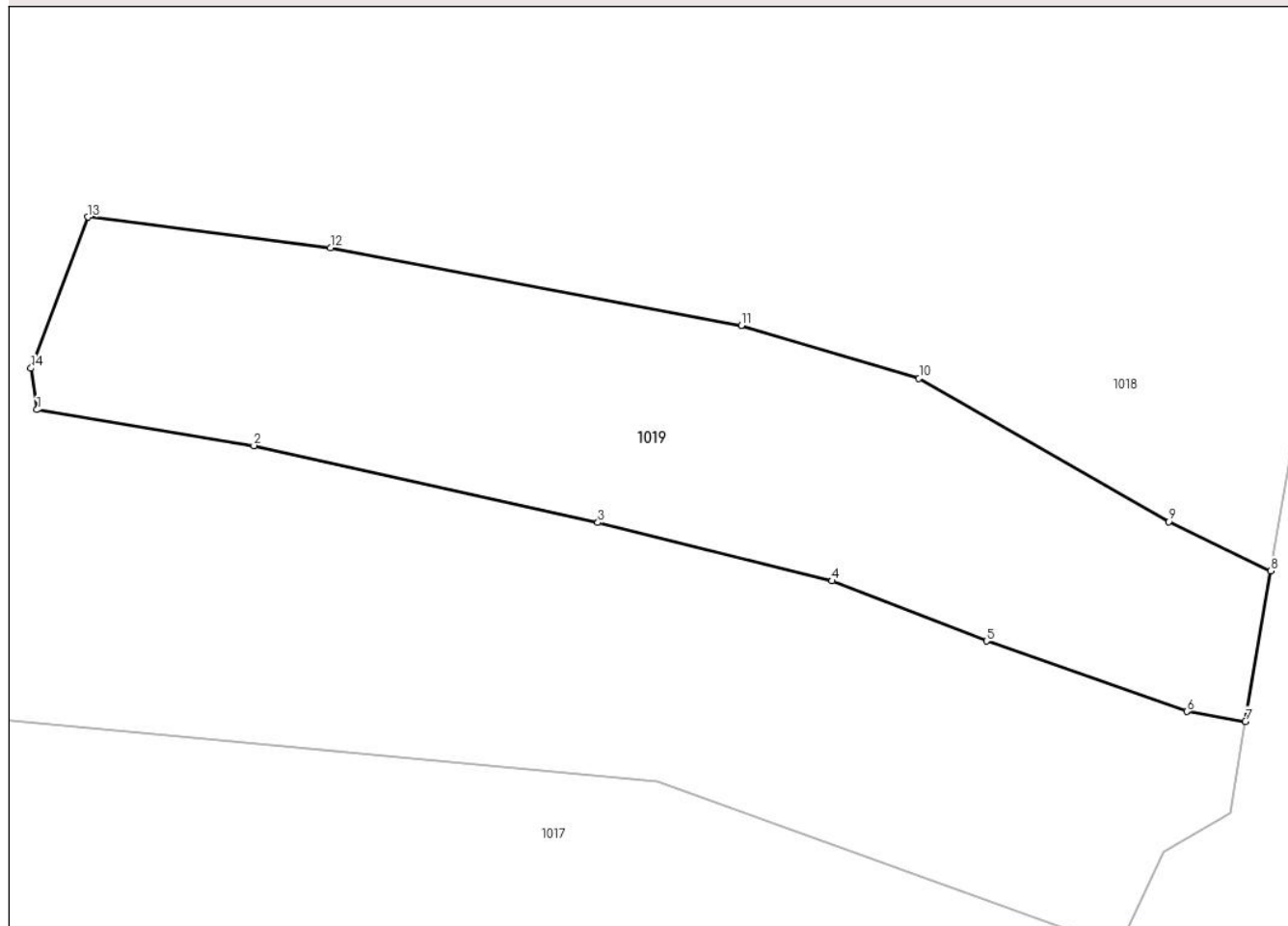
Anexa Nr. 1 La Partea I

Teren

Nr cadastral	Suprafața (mp)*	Observații / Referințe
	335	

* Suprafața este determinată în planul de proiecție Stereo 70.

DETALII LINIARE IMOBIL



Date referitoare la teren

Crt	Categorie folosință	Intravilan	Suprafața (mp)	Tarla	Parcelă	Nr. topo	Observații / Referințe
1	arabil	NU	335	-	-	-	

Lungime Segmente

1) Valorile lungimilor segmentelor sunt obținute din proiecție în plan.

Punct început	X / Y	Punct sfârșit	X / Y	Lungime segment (** (m)
1	380.214,651 546.205,198	2	380.222,483 546.203,904	7.938
2	380.222,483 546.203,904	3	380.234,885 546.201,131	12.708
3	380.234,885 546.201,131	4	380.243,332 546.199,024	8.706
4	380.243,332 546.199,024	5	380.248,907 546.196,855	5.982
5	380.248,907 546.196,855	6	380.256,123 546.194,315	7.65

Punct început	X / Y	Punct sfârșit	X / Y	Lungime segment (** (m)
6	380.256,123 546.194,315	7	380.258,234 546.193,96	2.141
7	380.258,234 546.193,96	8	380.259,153 546.199,384	5.501
8	380.259,153 546.199,384	9	380.255,485 546.201,16	4.075
9	380.255,485 546.201,16	10	380.246,464 546.206,332	10.398
10	380.246,464 546.206,332	11	380.240,057 546.208,233	6.683
11	380.240,057 546.208,233	12	380.225,236 546.211,033	15.083
12	380.225,236 546.211,033	13	380.216,495 546.212,14	8.811
13	380.216,495 546.212,14	14	380.214,431 546.206,692	5.826
14	380.214,431 546.206,692	1	380.214,651 546.205,198	1.51

** Lungimile segmentelor sunt determinate în planul de proiecție Stereo 70 și sunt rotunjite la 1 milimetru.

*** Distanța dintre puncte este formată din segmente cumulate ce sunt mai mici decât valoarea 1 milimetru.

**DATE DESPRE IMOBILUL NR. 1020**

Oficiul de Cadastru și Publicitate Imobiliară ALBA
Biroul de Cadastru și Publicitate Imobiliară Campeni

A. Partea I. Descrierea imobilului

TEREN Extravilan

Adresa: Jud. Alba

Nr. Crt	Nr cadastral Nr. topografic	Suprafața* (mp)	Observații / Referințe
A1		534	Sector cadastral:17 Teren neimprejmut;

B. Partea II. Proprietari și acte

Inscrieri privitoare la dreptul de proprietate și alte drepturi reale		Referințe
1 / 05/03/2024		
Act Normativ nr. 7, din 13/03/1996 emis de PARLAMENTUL ROMÂNIEI;		
B1	Intabulare, drept de PROPRIETATE, dobândit prin Lege, cota actuala 1/1 1) NEIDENTIFICAT NEIDENTIFICAT	A1
2 / 05/03/2024		
Act Administrativ nr. 688, din 21/02/2024 emis de COMUNA SĂLCIUA;		
B2	Se notează posesia faptică în favoarea lui 1) VLAS IOAN	A1

C. Partea III. SARCINI .

Inscrieri privind dezmembramintele dreptului de proprietate, drepturi reale de garanție și sarcini	Referințe
NU SUNT	

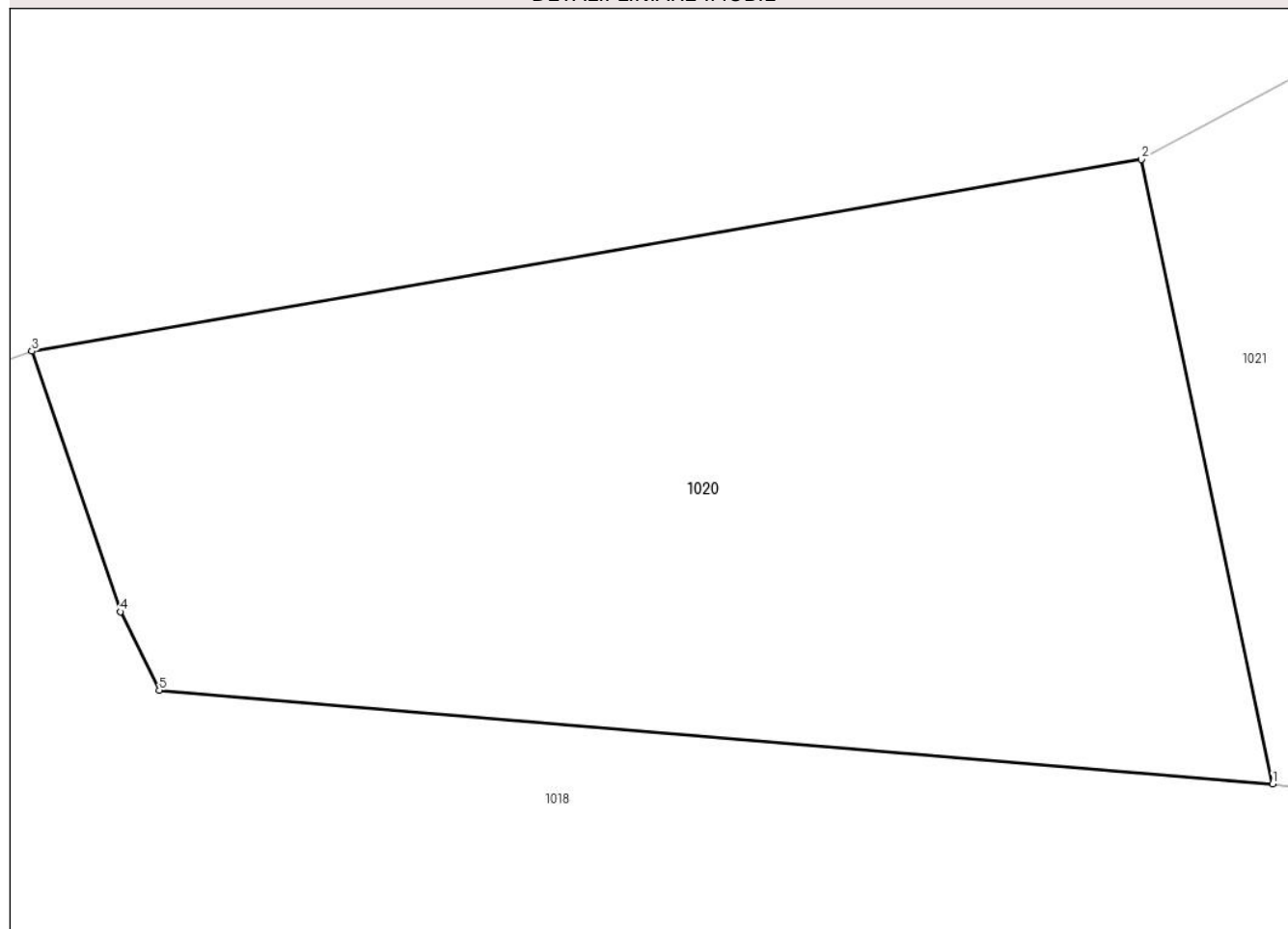
Anexa Nr. 1 La Partea I

Teren

Nr cadastral	Suprafața (mp)*	Observații / Referințe
	534	

* Suprafața este determinată în planul de proiecție Stereo 70.

DETALII LINIARE IMOBIL



Date referitoare la teren

Crt	Categorie folosință	Intravilan	Suprafața (mp)	Tarla	Parcelă	Nr. topo	Observații / Referințe
1	neproductiv	NU	534	-	-	-	

Lungime Segmente

1) Valorile lungimilor segmentelor sunt obținute din proiecție în plan.

Punct început	X / Y	Punct sfârșit	X / Y	Lungime segment (** (m)
1	380.256,855 546.222,74	2	380.252,743 546.242,31	19.997
2	380.252,743 546.242,31	3	380.217,934 546.236,305	35.323
3	380.217,934 546.236,305	4	380.220,708 546.228,138	8.625
4	380.220,708 546.228,138	5	380.221,93 546.225,675	2.749
5	380.221,93 546.225,675	1	380.256,855 546.222,74	35.048

**** Lungimile segmentelor sunt determinate în planul de proiecție Stereo 70 și sunt rotunjite la 1 milimetru.**

***** Distanța dintre puncte este formată din segmente cumulate ce sunt mai mici decât valoarea 1 milimetru.**

**DATE DESPRE IMOBILUL NR. 1021**

Oficiul de Cadastru și Publicitate Imobiliară ALBA
Biroul de Cadastru și Publicitate Imobiliară Campeni

A. Partea I. Descrierea imobilului

TEREN Extravilan

Adresa: Jud. Alba

Nr. Crt	Nr cadastral Nr. topografic	Suprafața* (mp)	Observații / Referințe
A1		478	Sector cadastral:17 Teren neimprejmut;

B. Partea II. Proprietari și acte

Inscrieri privitoare la dreptul de proprietate și alte drepturi reale	Referințe
1 / 05/03/2024	
Act Normativ nr. 7, din 13/03/1996 emis de PARLAMENTUL ROMÂNIEI;	
B1	A1
Intabulare, drept de PROPRIETATE, dobândit prin Lege, cota actuala 1/1 1) NEIDENTIFICAT NEIDENTIFICAT	
2 / 05/03/2024	
Act Administrativ nr. 697, din 21/02/2024 emis de COMUNA SĂLCIUA;	
B2	A1
Se notează posesia faptică în favoarea lui 1) TURC IOAN-NICOLAE	

C. Partea III. SARCINI .

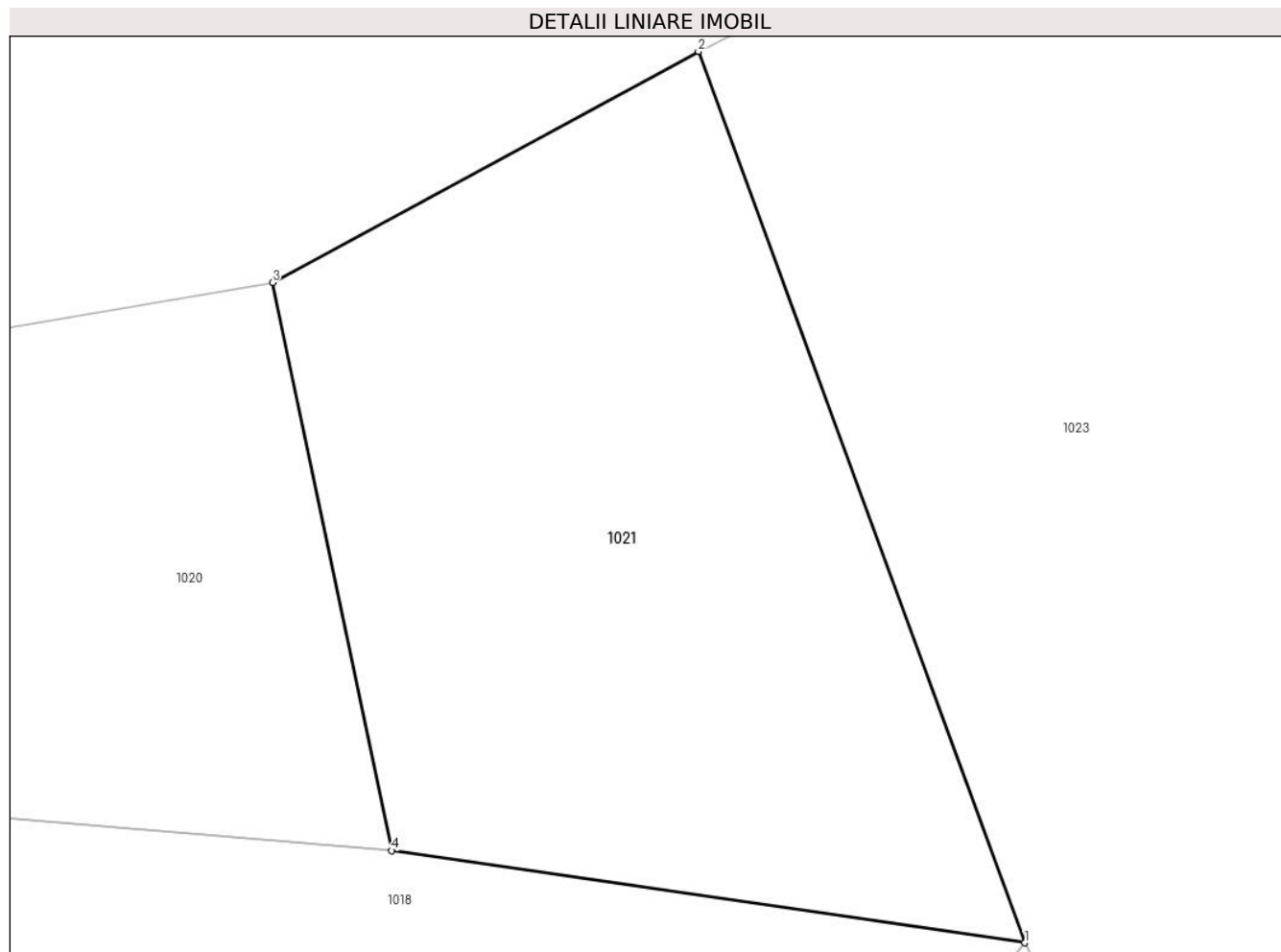
Inscrieri privind dezmembramintele dreptului de proprietate, drepturi reale de garanție și sarcini	Referințe
NU SUNT	

Anexa Nr. 1 La Partea I

Teren

Nr cadastral	Suprafața (mp)*	Observații / Referințe
	478	

* Suprafața este determinată în planul de proiecție Stereo 70.



Date referitoare la teren

Crt	Categorie folosință	Intra vilan	Suprafața (mp)	Tarla	Parcelă	Nr. topo	Observații / Referințe
1	neproductiv	NU	478	-	-	-	

Lungime Segmente

1) Valorile lungimilor segmentelor sunt obținute din proiecție în plan.

Punct început	X / Y	Punct sfârșit	X / Y	Lungime segment (** (m)
1	380.278,698 546.219,562	2	380.267,436 546.250,27	32.708
2	380.267,436 546.250,27	3	380.252,743 546.242,31	16.711
3	380.252,743 546.242,31	4	380.256,855 546.222,74	19.997
4	380.256,855 546.222,74	1	380.278,698 546.219,562	22.073

** Lungimile segmentelor sunt determinate în planul de proiecție Stereo 70 și sunt rotunjite la 1 milimetru.

***** Distanţa dintre puncte este formată din segmente cumulate ce sunt mai mici decât valoarea 1 milimetru.**

**DATE DESPRE IMOBILUL NR. 1022**

Oficiul de Cadastru și Publicitate Imobiliară ALBA
Biroul de Cadastru și Publicitate Imobiliară Campeni

A. Partea I. Descrierea imobilului

TEREN Extravilan

Adresa: Jud. Alba

Nr. Crt	Nr cadastral Nr. topografic	Suprafața* (mp)	Observații / Referințe
A1		343	Sector cadastral:17 Teren neimprijmit;

B. Partea II. Proprietari și acte

Inscrieri privitoare la dreptul de proprietate și alte drepturi reale		Referințe
1 / 05/03/2024		
Act Normativ nr. 7, din 13/03/1996 emis de PARLAMENTUL ROMÂNIEI;		
B1	Intabulare, drept de PROPRIETATE, dobândit prin Lege, cota actuala 1/1 1) NEIDENTIFICAT NEIDENTIFICAT	A1
2 / 05/03/2024		
Act Administrativ nr. 721, din 23/02/2024 emis de COMUNA SĂLCIUA;		
B2	Se notează posesia faptică în favoarea lui 1) GAJA MARIA-NICOLETA 2) VLAS IOAN	A1

C. Partea III. SARCINI .

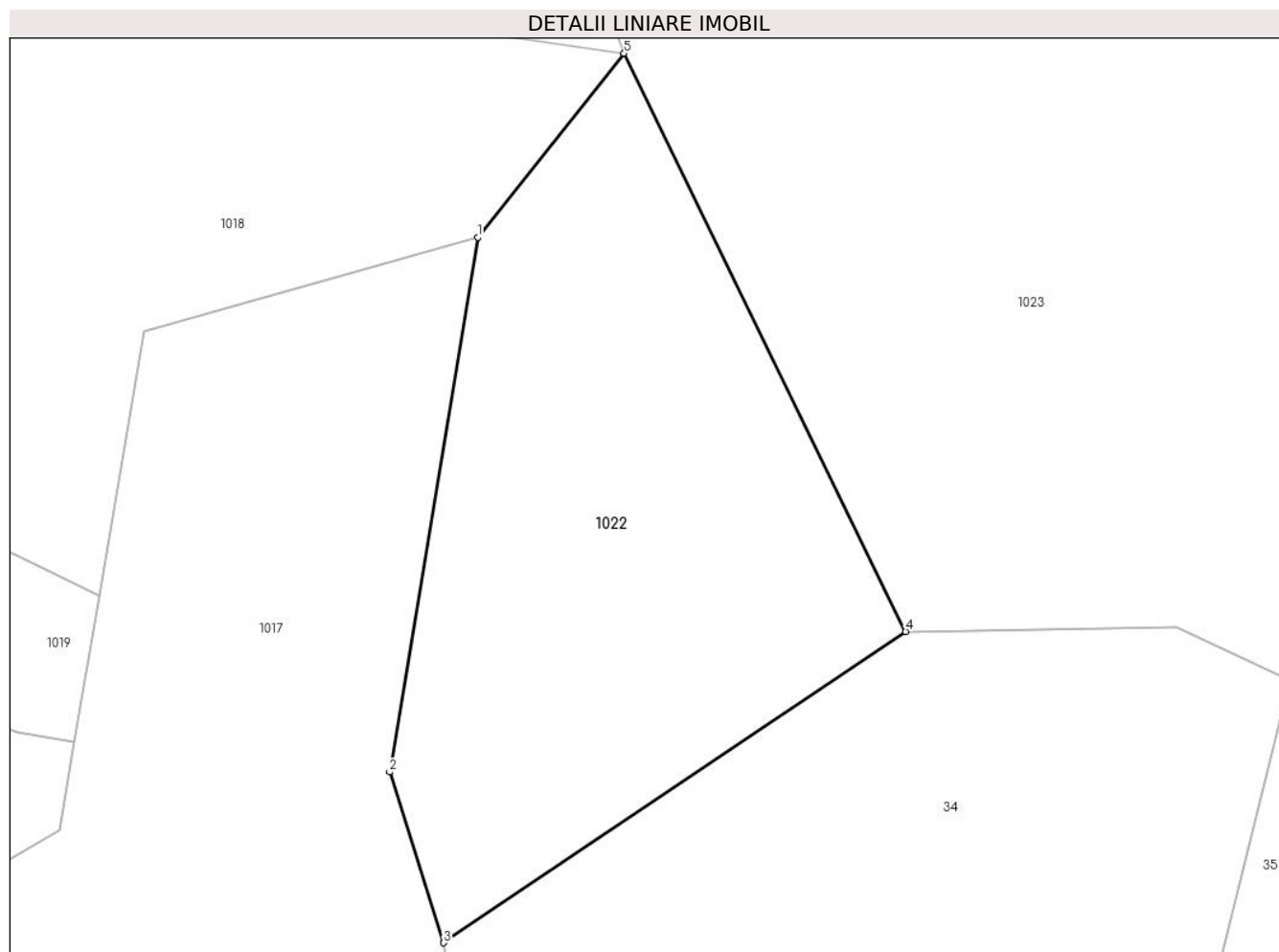
Inscrieri privind dezmembramintele dreptului de proprietate, drepturi reale de garanție și sarcini	Referințe
NU SUNT	

Anexa Nr. 1 La Partea I

Teren

Nr cadastral	Suprafața (mp)*	Observații / Referințe
	343	

* Suprafața este determinată în planul de proiecție Stereo 70.



Date referitoare la teren

Crt	Categorie folosință	Intravilan	Suprafața (mp)	Tarla	Parcelă	Nr. topo	Observații / Referințe
1	neproductiv	NU	343	-	-	-	

Lungime Segmente

1) Valorile lungimilor segmentelor sunt obținute din proiecție în plan.

Punct început	X / Y	Punct sfârșit	X / Y	Lungime segment (** (m)
1	380.273,255 546.212,713	2	380.269,977 546.192,817	20.164
2	380.269,977 546.192,817	3	380.271,985 546.186,466	6.661
3	380.271,985 546.186,466	4	380.289,184 546.198,044	20.733
4	380.289,184 546.198,044	5	380.278,698 546.219,562	23.937
5	380.278,698 546.219,562	1	380.273,255 546.212,713	8.748

**** Lungimile segmentelor sunt determinate în planul de proiecție Stereo 70 și sunt rotunjite la 1 milimetru.**

***** Distanța dintre puncte este formată din segmente cumulate ce sunt mai mici decât valoarea 1 milimetru.**

**DATE DESPRE IMOBILUL NR. 1023**

Oficiul de Cadastru și Publicitate Imobiliară ALBA
Biroul de Cadastru și Publicitate Imobiliară Campeni

A. Partea I. Descrierea imobilului

TEREN Extravilan

Adresa: Jud. Alba

Nr. Crt	Nr cadastral Nr. topografic	Suprafața* (mp)	Observații / Referințe
A1		2.441	Sector cadastral:17 Teren neimprejmut;

B. Partea II. Proprietari și acte

Inscrieri privitoare la dreptul de proprietate și alte drepturi reale		Referințe
1 / 05/03/2024		
Act Normativ nr. 7, din 13/03/1996 emis de PARLAMENTUL ROMÂNIEI;		
B1	Intabulare, drept de PROPRIETATE, dobândit prin Lege, cota actuala 1/1 1) NEIDENTIFICAT NEIDENTIFICAT	A1
2 / 05/03/2024		
Act Administrativ nr. 688, din 21/02/2024 emis de COMUNA SĂLCIUA;		
B2	Se notează posesia faptică în favoarea lui 1) VLAS IOAN	A1

C. Partea III. SARCINI .

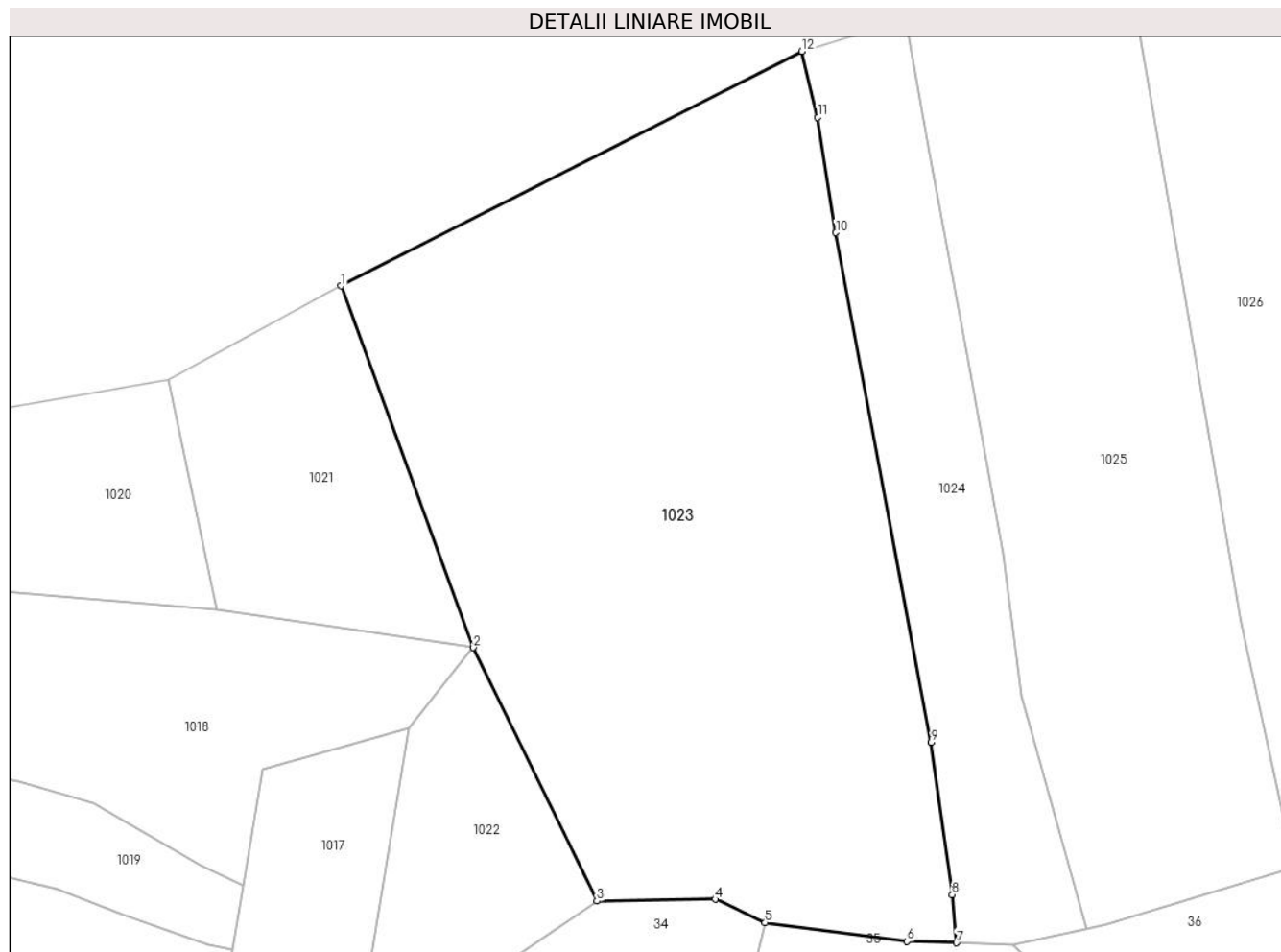
Inscrieri privind dezmembramintele dreptului de proprietate, drepturi reale de garanție și sarcini	Referințe
NU SUNT	

Anexa Nr. 1 La Partea I

Teren

Nr cadastral	Suprafața (mp)*	Observații / Referințe
	2.441	

* Suprafața este determinată în planul de proiecție Stereo 70.



Date referitoare la teren

Crt	Categorie folosință	Intravilan	Suprafața (mp)	Tarla	Parcelă	Nr. topo	Observații / Referințe
1	arabil	NU	1.062	-	-	-	
2	faneata	NU	1.379	-	-	-	

Lungime Segmente

1) Valorile lungimilor segmentelor sunt obținute din proiecție în plan.

Punct început	X / Y	Punct sfârșit	X / Y	Lungime segment (** (m)
1	380.267,436 546.250,27	2	380.278,698 546.219,562	32.708
2	380.278,698 546.219,562	3	380.289,184 546.198,044	23.937
3	380.289,184 546.198,044	4	380.299,253 546.198,201	10.07
4	380.299,253 546.198,201	5	380.303,48 546.196,223	4.667

Punct început	X / Y	Punct sfârșit	X / Y	Lungime segment (** (m)
5	380.303,48 546.196,223	6	380.315,545 546.194,625	12.17
6	380.315,545 546.194,625	7	380.319,744 546.194,508	4.201
7	380.319,744 546.194,508	8	380.319,391 546.198,594	4.101
8	380.319,391 546.198,594	9	380.317,599 546.211,528	13.058
9	380.317,599 546.211,528	10	380.309,501 546.254,791	44.014
10	380.309,501 546.254,791	11	380.307,957 546.264,571	9.901
11	380.307,957 546.264,571	12	380.306,602 546.270,164	5.755
12	380.306,602 546.270,164	1	380.267,436 546.250,27	43.929

** Lungimile segmentelor sunt determinate în planul de proiecție Stereo 70 și sunt rotunjite la 1 milimetru.

*** Distanța dintre puncte este formată din segmente cumulate ce sunt mai mici decât valoarea 1 milimetru.

**DATE DESPRE IMOBILUL NR. 1024**

Oficiul de Cadastru și Publicitate Imobiliară ALBA
Biroul de Cadastru și Publicitate Imobiliară Campeni

A. Partea I. Descrierea imobilului

TEREN Extravilan

Adresa: Jud. Alba

Nr. Crt	Nr cadastral Nr. topografic	Suprafața* (mp)	Observații / Referințe
A1		710	Sector cadastral:17 Teren neimprijmit;

B. Partea II. Proprietari și acte

Inscrieri privitoare la dreptul de proprietate și alte drepturi reale		Referințe
1 / 05/03/2024		
Act Normativ nr. 7, din 13/03/1996 emis de PARLAMENTUL ROMÂNIEI;		
B1	Intabulare, drept de PROPRIETATE, dobândit prin Lege, cota actuala 1/1 1) NEIDENTIFICAT NEIDENTIFICAT	A1
2 / 05/03/2024		
Act Administrativ nr. 693, din 21/02/2024 emis de COMUNA SĂLCIUA;		
B2	Se notează posesia faptică în favoarea lui 1) CHIRILĂ AUREL 2) CHIRILĂ AURELIA	A1

C. Partea III. SARCINI .

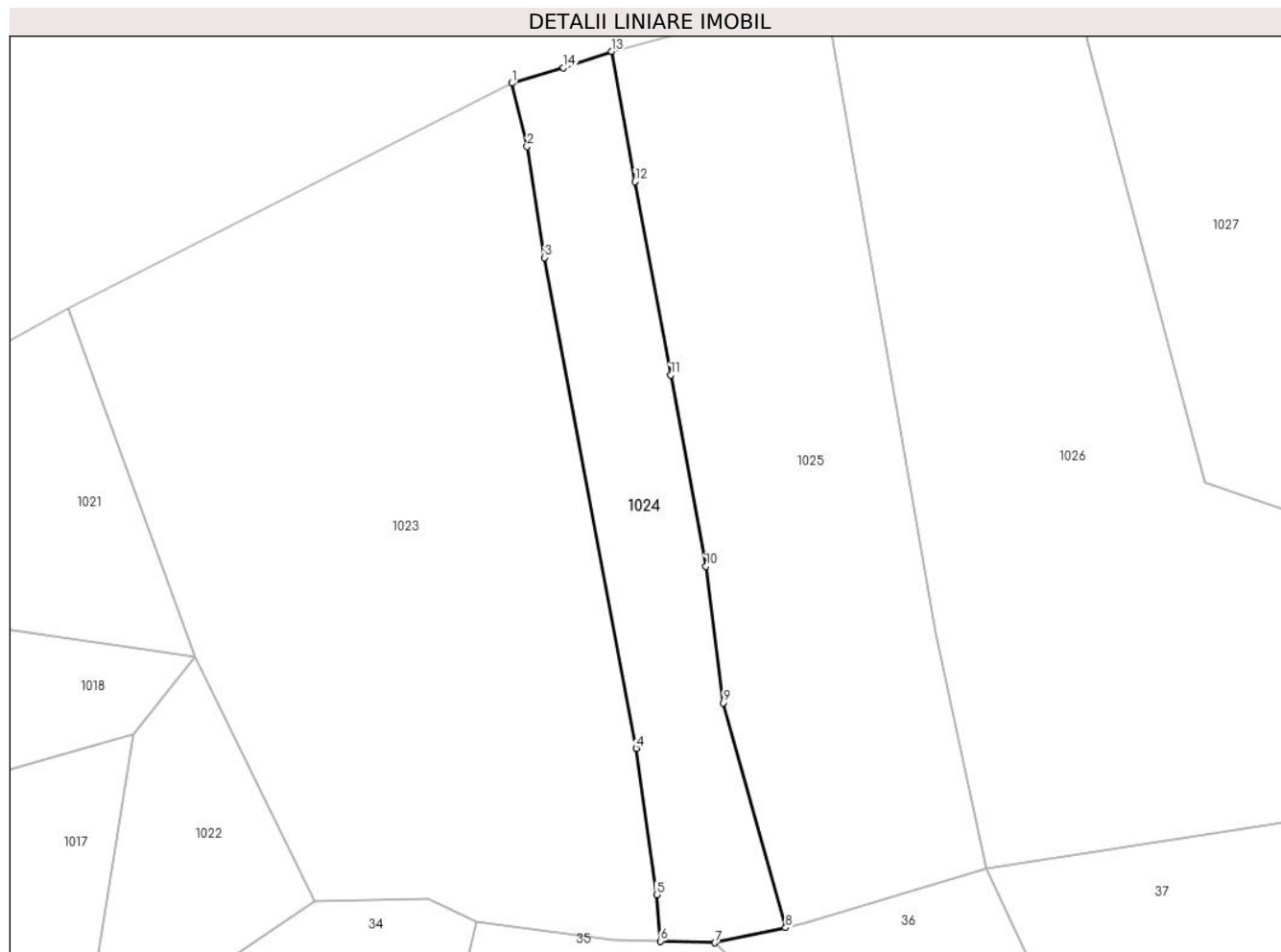
Inscrieri privind dezmembramintele dreptului de proprietate, drepturi reale de garanție și sarcini	Referințe
NU SUNT	

Anexa Nr. 1 La Partea I

Teren

Nr cadastral	Suprafața (mp)*	Observații / Referințe
	710	

* Suprafața este determinată în planul de proiecție Stereo 70.



Date referitoare la teren

Crt	Categorie folosință	Intravilan	Suprafața (mp)	Tarla	Parcelă	Nr. topo	Observații / Referințe
1	arabil	NU	710	-	-	-	

Lungime Segmente

1) Valorile lungimilor segmentelor sunt obținute din proiecție în plan.

Punct început	X / Y	Punct sfârșit	X / Y	Lungime segment (** (m)
1	380.306,602 546.270,164	2	380.307,957 546.264,571	5.755
2	380.307,957 546.264,571	3	380.309,501 546.254,791	9.901
3	380.309,501 546.254,791	4	380.317,599 546.211,528	44.014
4	380.317,599 546.211,528	5	380.319,391 546.198,594	13.058
5	380.319,391 546.198,594	6	380.319,744 546.194,508	4.101

Punct început	X / Y	Punct sfârșit	X / Y	Lungime segment (** (m)
6	380.319,744 546.194,508	7	380.324,541 546.194,374	4.799
7	380.324,541 546.194,374	8	380.330,783 546.195,697	6.38
8	380.330,783 546.195,697	9	380.325,304 546.215,526	20.572
9	380.325,304 546.215,526	10	380.323,734 546.227,554	12.13
10	380.323,734 546.227,554	11	380.320,647 546.244,423	17.149
11	380.320,647 546.244,423	12	380.317,479 546.261,488	17.357
12	380.317,479 546.261,488	13	380.315,417 546.272,964	11.66
13	380.315,417 546.272,964	14	380.311,167 546.271,523	4.487
14	380.311,167 546.271,523	1	380.306,602 546.270,164	4.763

** Lungimile segmentelor sunt determinate în planul de proiecție Stereo 70 și sunt rotunjite la 1 milimetru.

*** Distanța dintre puncte este formată din segmente cumulate ce sunt mai mici decât valoarea 1 milimetru.

**DATE DESPRE IMOBILUL NR. 1025**

Oficiul de Cadastru și Publicitate Imobiliară ALBA
Biroul de Cadastru și Publicitate Imobiliară Campeni

A. Partea I. Descrierea imobilului

TEREN Extravilan

Adresa: Jud. Alba

Nr. Crt	Nr cadastral Nr. topografic	Suprafața* (mp)	Observații / Referințe
A1		1.507	Sector cadastral:17 Teren neimprejmuit;

B. Partea II. Proprietari și acte

Inscrieri privitoare la dreptul de proprietate și alte drepturi reale		Referințe
1 / 05/03/2024		
Act Normativ nr. 7, din 13/03/1996 emis de PARLAMENTUL ROMÂNIEI;		
B1	Intabulare, drept de PROPRIETATE, dobândit prin Lege, cota actuala 1/1 1) NEIDENTIFICAT NEIDENTIFICAT	A1
2 / 05/03/2024		
Act Administrativ nr. 718, din 23/02/2024 emis de COMUNA SĂLCIUA;		
B2	Se notează posesia faptică în favoarea lui 1) MARA IOANĂ	A1

C. Partea III. SARCINI .

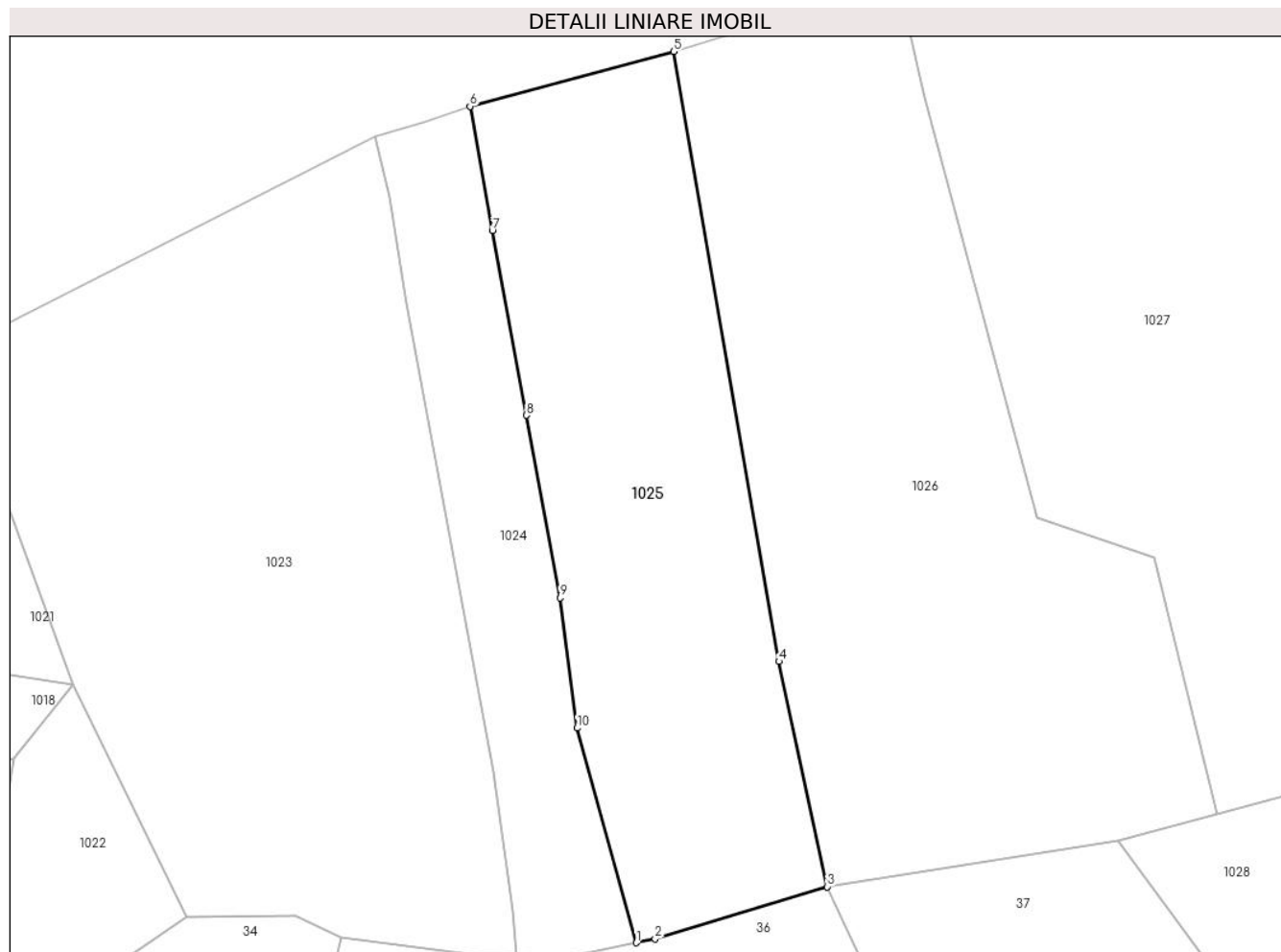
Inscrieri privind dezmembramintele dreptului de proprietate, drepturi reale de garanție și sarcini	Referințe
NU SUNT	

Anexa Nr. 1 La Partea I

Teren

Nr cadastral	Suprafața (mp)*	Observații / Referințe
	1.507	

* Suprafața este determinată în planul de proiecție Stereo 70.



Date referitoare la teren

Crt	Categorie folosință	Intravilan	Suprafața (mp)	Tarla	Parcelă	Nr. topo	Observații / Referințe
1	faneata	NU	1.507	-	-	-	

Lungime Segmente

1) Valorile lungimilor segmentelor sunt obținute din proiecție în plan.

Punct început	X / Y	Punct sfârșit	X / Y	Lungime segment (** (m)
1	380.330,783 546.195,697	2	380.332,526 546.196,066	1.782
2	380.332,526 546.196,066	3	380.348,461 546.200,867	16.643
3	380.348,461 546.200,867	4	380.343,987 546.221,671	21.28
4	380.343,987 546.221,671	5	380.334,256 546.278,033	57.196
5	380.334,256 546.278,033	6	380.315,417 546.272,964	19.509

Punct început	X / Y	Punct sfârșit	X / Y	Lungime segment (** (m)
6	380.315,417 546.272,964	7	380.317,479 546.261,488	11.66
7	380.317,479 546.261,488	8	380.320,647 546.244,423	17.357
8	380.320,647 546.244,423	9	380.323,734 546.227,554	17.149
9	380.323,734 546.227,554	10	380.325,304 546.215,526	12.13
10	380.325,304 546.215,526	1	380.330,783 546.195,697	20.572

** Lungimile segmentelor sunt determinate în planul de proiecție Stereo 70 și sunt rotunjite la 1 milimetru.

*** Distanța dintre puncte este formată din segmente cumulate ce sunt mai mici decât valoarea 1 milimetru.

**DATE DESPRE IMOBILUL NR. 1026**

Oficiul de Cadastru și Publicitate Imobiliară ALBA
Biroul de Cadastru și Publicitate Imobiliară Campeni

A. Partea I. Descrierea imobilului

TEREN Extravilan

Adresa: Jud. Alba

Nr. Crt	Nr cadastral Nr. topografic	Suprafața* (mp)	Observații / Referințe
A1		2.243	Sector cadastral:17 Teren neimprejmit;

B. Partea II. Proprietari și acte

Inscrieri privitoare la dreptul de proprietate și alte drepturi reale		Referințe
1 / 05/03/2024		
Act Normativ nr. 7, din 13/03/1996 emis de PARLAMENTUL ROMÂNIEI;		
B1	Intabulare, drept de PROPRIETATE, dobândit prin Lege, cota actuala 1/1 1) NEIDENTIFICAT NEIDENTIFICAT	A1
2 / 05/03/2024		
Act Administrativ nr. 775, din 26/02/2024 emis de COMUNA SĂLCIUA;		
B2	Se notează posesia faptică în favoarea lui 1) COȚAN IOAN	A1

C. Partea III. SARCINI .

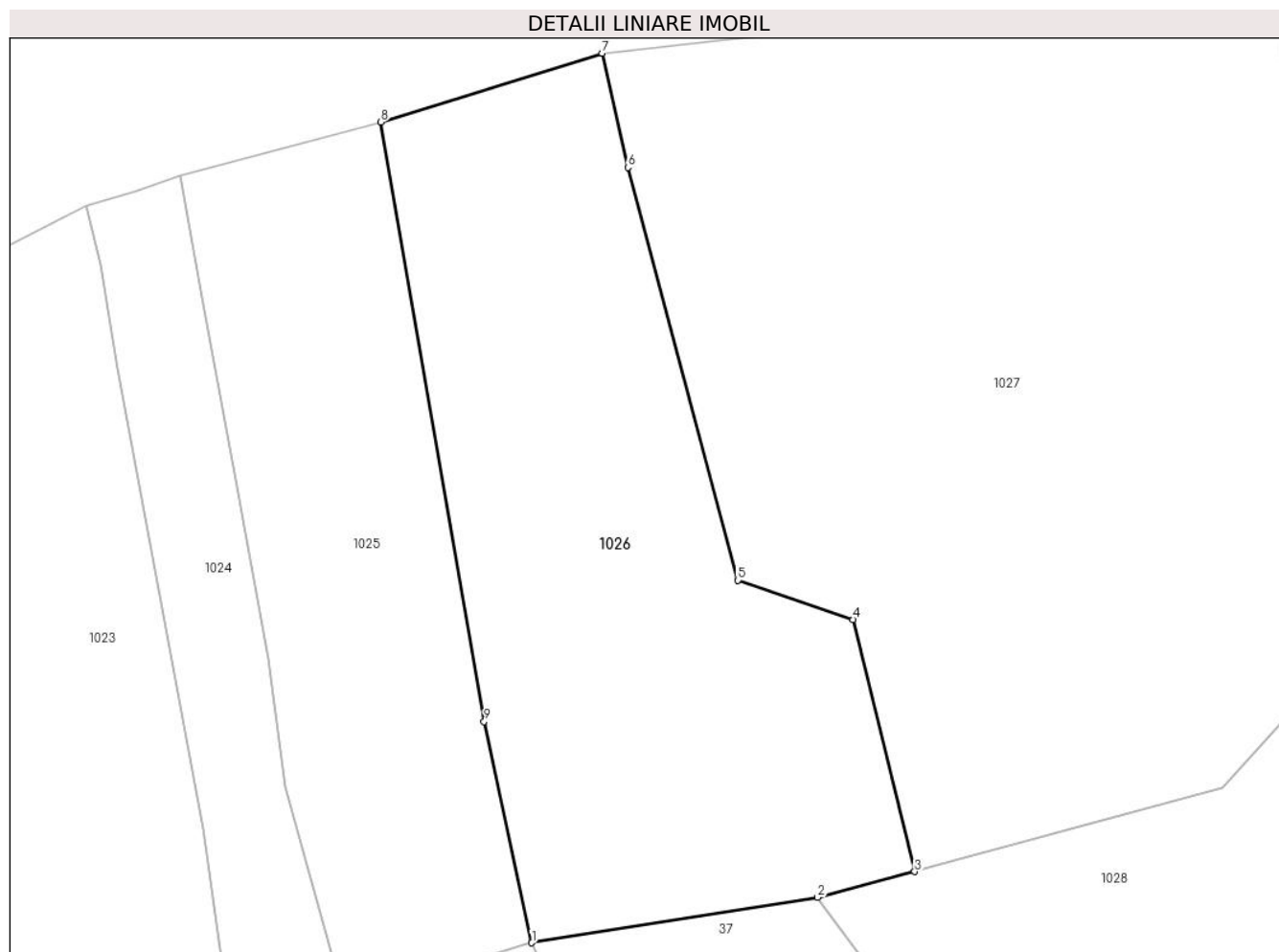
Inscrieri privind dezmembramintele dreptului de proprietate, drepturi reale de garanție și sarcini	Referințe
NU SUNT	

Anexa Nr. 1 La Partea I

Teren

Nr cadastral	Suprafața (mp)*	Observații / Referințe
	2.243	

* Suprafața este determinată în planul de proiecție Stereo 70.



Date referitoare la teren

Crt	Categorie folosință	Intravilan	Suprafața (mp)	Tarla	Parcelă	Nr. topo	Observații / Referințe
1	faneata	NU	2.243	-	-	-	

Lungime Segmente

1) Valorile lungimilor segmentelor sunt obținute din proiecție în plan.

Punct început	X / Y	Punct sfârșit	X / Y	Lungime segment (** (m)
1	380.348,461 546.200,867	2	380.375,331 546.205,128	27.205
2	380.375,331 546.205,128	3	380.384,473 546.207,557	9.46
3	380.384,473 546.207,557	4	380.378,703 546.231,249	24.384
4	380.378,703 546.231,249	5	380.367,833 546.234,94	11.48
5	380.367,833 546.234,94	6	380.357,494 546.273,743	40.157

Punct început	X / Y	Punct sfârșit	X / Y	Lungime segment (** (m)
6	380.357,494 546.273,743	7	380.355,064 546.284,486	11.014
7	380.355,064 546.284,486	8	380.334,256 546.278,033	21.786
8	380.334,256 546.278,033	9	380.343,987 546.221,671	57.196
9	380.343,987 546.221,671	1	380.348,461 546.200,867	21.28

** Lungimile segmentelor sunt determinate în planul de proiecție Stereo 70 și sunt rotunjite la 1 milimetru.

*** Distanța dintre puncte este formată din segmente cumulate ce sunt mai mici decât valoarea 1 milimetru.

**DATE DESPRE IMOBILUL NR. 1027**

Oficiul de Cadastru și Publicitate Imobiliară ALBA
Biroul de Cadastru și Publicitate Imobiliară Campeni

A. Partea I. Descrierea imobilului

TEREN Extravilan

Adresa: Jud. Alba

Nr. Crt	Nr cadastral Nr. topografic	Suprafața* (mp)	Observații / Referințe
A1		4.133	Sector cadastral:17 Teren neimprejmut;

B. Partea II. Proprietari și acte

Inscrieri privitoare la dreptul de proprietate și alte drepturi reale		Referințe
1 / 05/03/2024		
Act Normativ nr. 7, din 13/03/1996 emis de PARLAMENTUL ROMÂNIEI;		
B1	Intabulare, drept de PROPRIETATE, dobandit prin lesire Din Indiviziune, cota actuala 1/1 1) NEIDENTIFICAT NEIDENTIFICAT	A1
2 / 05/03/2024		
Act Administrativ nr. 720, din 23/02/2024 emis de COMUNA SĂLCIUA;		
B2	Se notează posesia faptică în favoarea lui 1) VLAS DORIN	A1

C. Partea III. SARCINI .

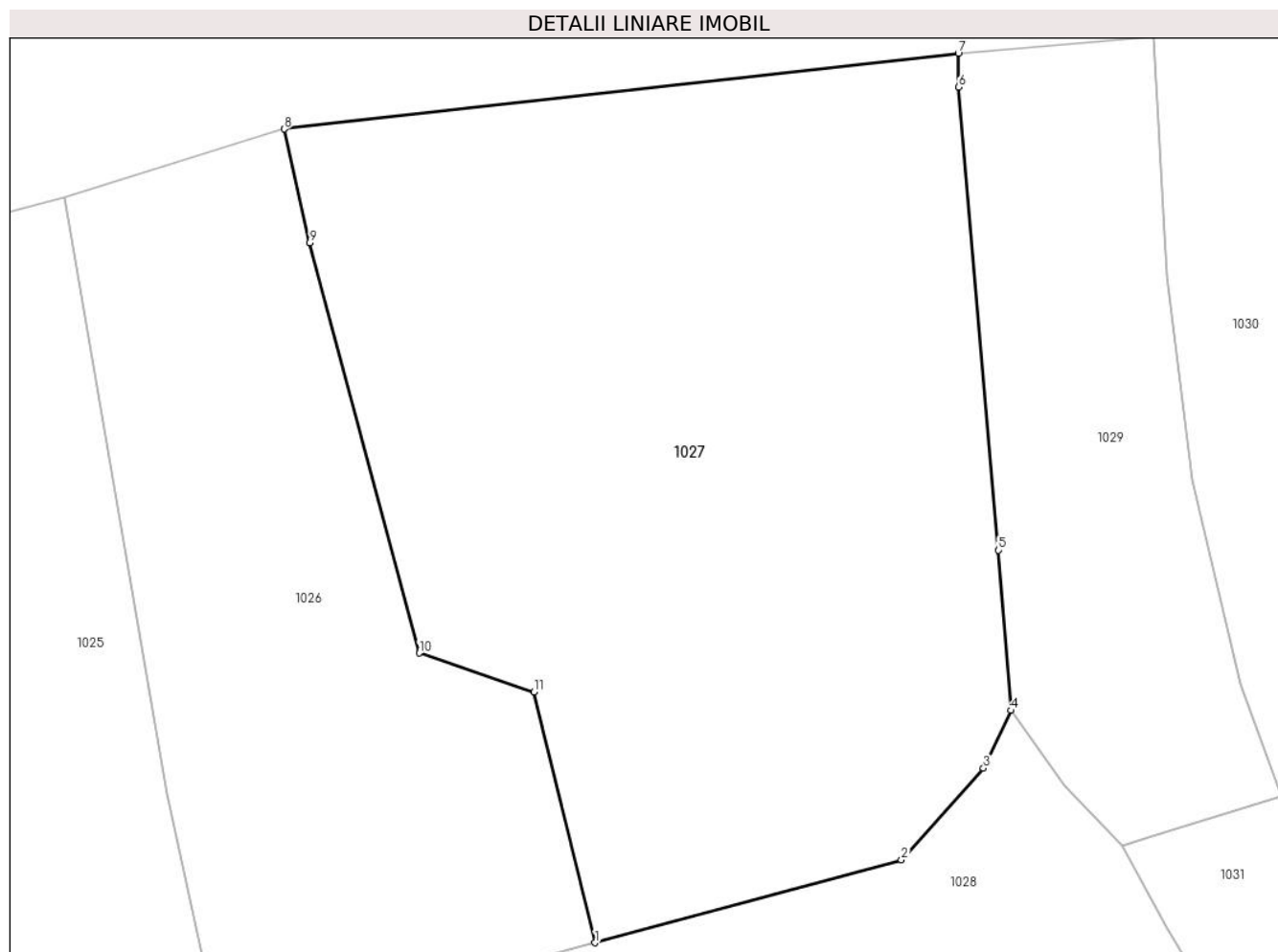
Inscrieri privind dezmembramintele dreptului de proprietate, drepturi reale de garanție și sarcini	Referințe
NU SUNT	

Anexa Nr. 1 La Partea I

Teren

Nr cadastral	Suprafața (mp)*	Observații / Referințe
	4.133	

* Suprafața este determinată în planul de proiecție Stereo 70.



Date referitoare la teren

Crt	Categorie folosință	Intravilan	Suprafața (mp)	Tarla	Parcelă	Nr. topo	Observații / Referințe
1	faneata	NU	4.133	-	-	-	

Lungime Segmente

1) Valorile lungimilor segmentelor sunt obținute din proiecție în plan.

Punct început	X / Y	Punct sfârșit	X / Y	Lungime segment (** (m)
1	380.384,473 546.207,557	2	380.413,456 546.215,404	30.026
2	380.413,456 546.215,404	3	380.421,213 546.224,062	11.625
3	380.421,213 546.224,062	4	380.423,835 546.229,513	6.049
4	380.423,835 546.229,513	5	380.422,635 546.244,657	15.191
5	380.422,635 546.244,657	6	380.418,878 546.288,44	43.944

Punct început	X / Y	Punct sfârșit	X / Y	Lungime segment (** (m)
6	380.418,878 546.288,44	7	380.418,846 546.291,647	3.207
7	380.418,846 546.291,647	8	380.355,064 546.284,486	64.182
8	380.355,064 546.284,486	9	380.357,494 546.273,743	11.014
9	380.357,494 546.273,743	10	380.367,833 546.234,94	40.157
10	380.367,833 546.234,94	11	380.378,703 546.231,249	11.48
11	380.378,703 546.231,249	1	380.384,473 546.207,557	24.384

** Lungimile segmentelor sunt determinate în planul de proiecție Stereo 70 și sunt rotunjite la 1 milimetru.

*** Distanța dintre puncte este formată din segmente cumulate ce sunt mai mici decât valoarea 1 milimetru.

**DATE DESPRE IMOBILUL NR. 1028**

Oficiul de Cadastru și Publicitate Imobiliară ALBA
Biroul de Cadastru și Publicitate Imobiliară Campeni

A. Partea I. Descrierea imobilului

TEREN Necunoscut

Adresa: Loc. Sub Piatra, Jud. Alba

Nr. Crt	Nr cadastral Nr. topografic	Suprafața* (mp)	Observații / Referințe
A1		2.350	Sector cadastral:17 Teren neimprejmuit; Se identifică cu parte din CF 1765, Nr. Top. 8475

B. Partea II. Proprietari și acte

Inscrieri privitoare la dreptul de proprietate și alte drepturi reale		Referințe
1 / 05/03/2024		
Act Normativ nr. 7, din 13/03/1996 emis de PARLAMENTUL ROMÂNIEI;		
B1	Intabulare, drept de PROPRIETATE, dobândit prin Lege, cota actuala 1/1 1) NEIDENTIFICAT NEIDENTIFICAT	A1
2 / 05/03/2024		
Act Administrativ nr. 717, din 23/02/2024 emis de COMUNA SĂLCIUA;		
B2	Se notează posesia faptică în favoarea lui 1) HAGĂU IONIȚĂ	A1

C. Partea III. SARCINI .

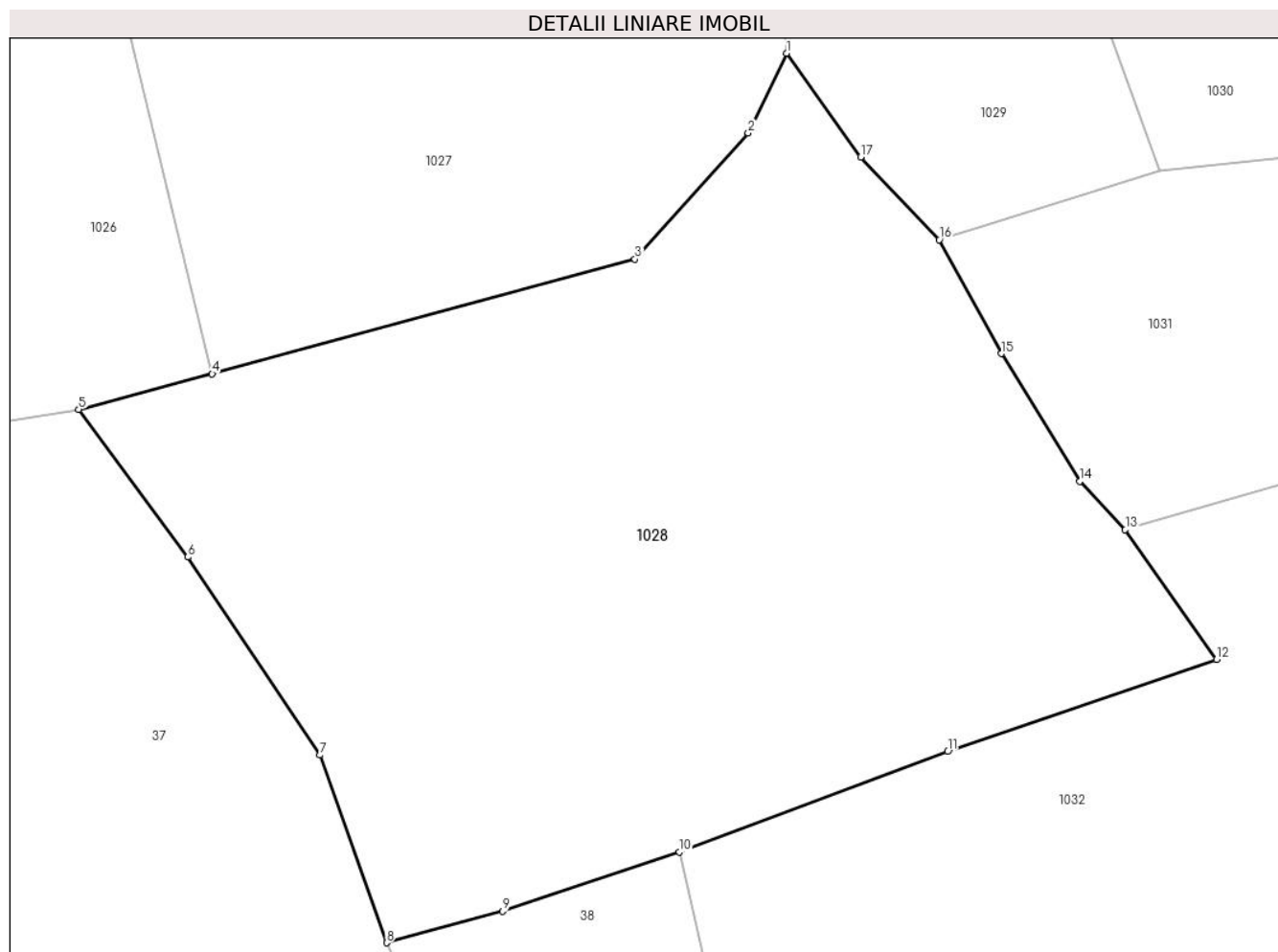
Inscrieri privind dezmembramintele dreptului de proprietate, drepturi reale de garanție și sarcini	Referințe
NU SUNT	

Anexa Nr. 1 La Partea I

Teren

Nr cadastral	Suprafața (mp)*	Observații / Referințe
	2.350	Se identifică cu parte din CF 1765, Nr. Top. 8475

* Suprafața este determinată în planul de proiecție Stereo 70.



Date referitoare la teren

Crt	Categorie folosință	Intravilan	Suprafața (mp)	Tarla	Parcelă	Nr. topo	Observații / Referințe
1	arabil	DA	1.001	-	-	-	
2	arabil	NU	1.349	-	-	-	

Lungime Segmente

1) Valorile lungimilor segmentelor sunt obținute din proiecție în plan.

Punct început	X / Y	Punct sfârșit	X / Y	Lungime segment (** (m))
1	380.423,835 546.229,513	2	380.421,213 546.224,062	6.049
2	380.421,213 546.224,062	3	380.413,456 546.215,404	11.625
3	380.413,456 546.215,404	4	380.384,473 546.207,557	30.026
4	380.384,473 546.207,557	5	380.375,331 546.205,128	9.46

Punct început	X / Y	Punct sfârșit	X / Y	Lungime segment (** (m)
5	380.375,331 546.205,128	6	380.382,797 546.195,001	12.582
6	380.382,797 546.195,001	7	380.391,872 546.181,444	16.314
7	380.391,872 546.181,444	8	380.396,441 546.168,588	13.644
8	380.396,441 546.168,588	9	380.404,387 546.170,746	8.234
9	380.404,387 546.170,746	10	380.416,5 546.174,795	12.772
10	380.416,5 546.174,795	11	380.434,894 546.181,684	19.642
11	380.434,894 546.181,684	12	380.453,321 546.187,994	19.477
12	380.453,321 546.187,994	13	380.447,061 546.196,873	10.864
13	380.447,061 546.196,873	14	380.443,939 546.200,184	4.551
14	380.443,939 546.200,184	15	380.438,584 546.208,946	10.269
15	380.438,584 546.208,946	16	380.434,316 546.216,74	8.886
16	380.434,316 546.216,74	17	380.428,927 546.222,41	7.822
17	380.428,927 546.222,41	1	380.423,835 546.229,513	8.74

** Lungimile segmentelor sunt determinate în planul de proiecție Stereo 70 și sunt rotunjite la 1 milimetru.

*** Distanța dintre puncte este formată din segmente cumulate ce sunt mai mici decât valoarea 1 milimetru.

**DATE DESPRE IMOBILUL NR. 1029**

Oficiul de Cadastru și Publicitate Imobiliară ALBA
Biroul de Cadastru și Publicitate Imobiliară Campeni

A. Partea I. Descrierea imobilului

TEREN Extravilan

Adresa: Jud. Alba

Nr. Crt	Nr cadastral Nr. topografic	Suprafața* (mp)	Observații / Referințe
A1		1.428	Sector cadastral:17 Teren neimprijmit;

B. Partea II. Proprietari și acte

Inscrieri privitoare la dreptul de proprietate și alte drepturi reale		Referințe
1 / 05/03/2024		
Act Normativ nr. 7, din 13/03/1996 emis de PARLAMENTUL ROMÂNIEI;		
B1	Intabulare, drept de PROPRIETATE, dobândit prin Lege, cota actuala 1/1 1) NEIDENTIFICAT NEIDENTIFICAT	A1
2 / 05/03/2024		
Act Administrativ nr. 715, din 23/02/2024 emis de COMUNA SĂLCIUA;		
B2	Se notează posesia faptică în favoarea lui 1) CRAMBA CIPRIAN-IOAN 2) RISTOIU GEORGETA-ELENA	A1

C. Partea III. SARCINI .

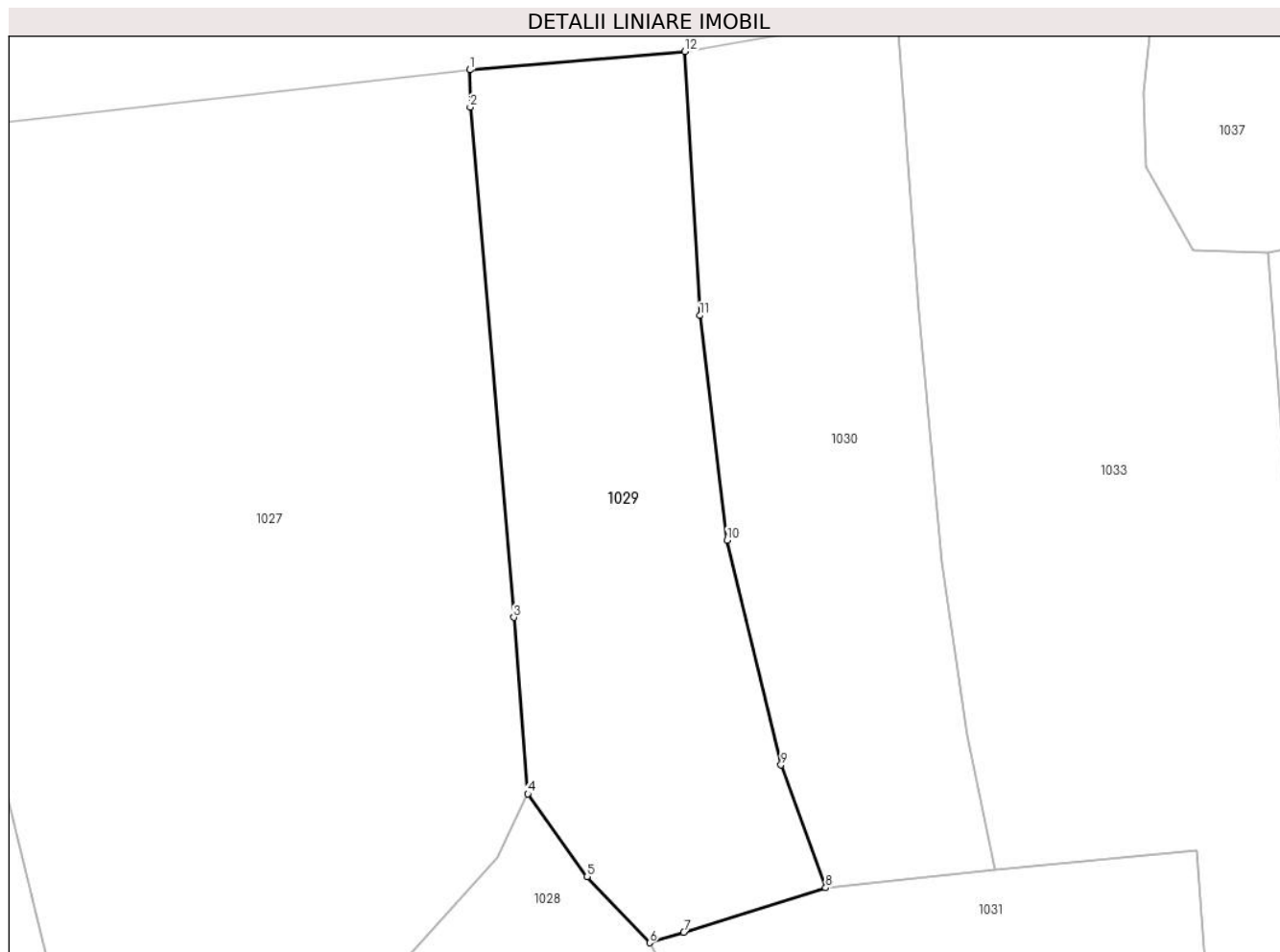
Inscrieri privind dezmembramintele dreptului de proprietate, drepturi reale de garanție și sarcini	Referințe
NU SUNT	

Anexa Nr. 1 La Partea I

Teren

Nr cadastral	Suprafața (mp)*	Observații / Referințe
	1.428	

* Suprafața este determinată în planul de proiecție Stereo 70.



Date referitoare la teren

Crt	Categorie folosință	Intravilan	Suprafața (mp)	Tarla	Parcelă	Nr. topo	Observații / Referințe
1	arabil	NU	1.428	-	-	-	

Lungime Segmente

1) Valorile lungimilor segmentelor sunt obținute din proiecție în plan.

Punct început	X / Y	Punct sfârșit	X / Y	Lungime segment (** (m)
1	380.418,846 546.291,647	2	380.418,878 546.288,44	3.207
2	380.418,878 546.288,44	3	380.422,635 546.244,657	43.944
3	380.422,635 546.244,657	4	380.423,835 546.229,513	15.191
4	380.423,835 546.229,513	5	380.428,927 546.222,41	8.74
5	380.428,927 546.222,41	6	380.434,316 546.216,74	7.822

Punct început	X / Y	Punct sfârșit	X / Y	Lungime segment (** (m)
6	380.434,316 546.216,74	7	380.437,233 546.217,633	3.051
7	380.437,233 546.217,633	8	380.449,421 546.221,457	12.774
8	380.449,421 546.221,457	9	380.445,587 546.232,0	11.218
9	380.445,587 546.232,0	10	380.440,941 546.251,28	19.832
10	380.440,941 546.251,28	11	380.438,618 546.270,56	19.42
11	380.438,618 546.270,56	12	380.437,326 546.293,223	22.7
12	380.437,326 546.293,223	1	380.418,846 546.291,647	18.547

** Lungimile segmentelor sunt determinate în planul de proiecție Stereo 70 și sunt rotunjite la 1 milimetru.

*** Distanța dintre puncte este formată din segmente cumulate ce sunt mai mici decât valoarea 1 milimetru.

**DATE DESPRE IMOBILUL NR. 1030**

Oficiul de Cadastru și Publicitate Imobiliară ALBA
Biroul de Cadastru și Publicitate Imobiliară Campeni

A. Partea I. Descrierea imobilului

TEREN Extravilan

Adresa: Jud. Alba

Nr. Crt	Nr cadastral Nr. topografic	Suprafața* (mp)	Observații / Referințe
A1		1.298	Sector cadastral:17 Teren neimprijmit;

B. Partea II. Proprietari și acte

Inscrieri privitoare la dreptul de proprietate și alte drepturi reale		Referințe
1 / 05/03/2024		
Act Normativ nr. 7, din 13/03/1996 emis de PARLAMENTUL ROMÂNIEI;		
B1	Intabulare, drept de PROPRIETATE, dobândit prin Lege, cota actuala 1/1 1) NEIDENTIFICAT NEIDENTIFICAT	A1
2 / 05/03/2024		
Act Administrativ nr. 719, din 23/02/2024 emis de COMUNA SĂLCIUA;		
B2	Se notează posesia faptică în favoarea lui 1) RUEN ȘTEFAN 2) RUEN ILEANA	A1

C. Partea III. SARCINI .

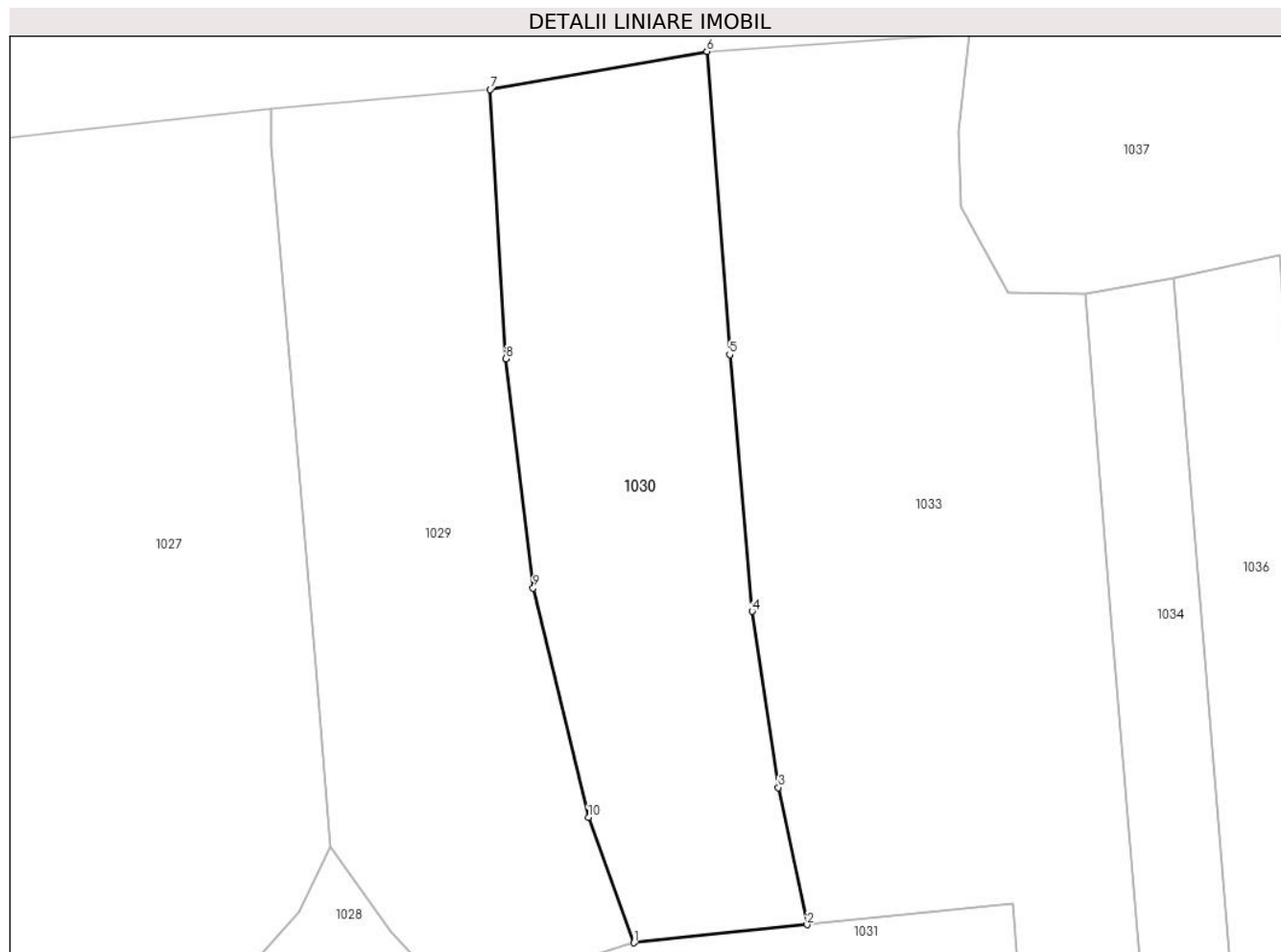
Inscrieri privind dezmembramintele dreptului de proprietate, drepturi reale de garanție și sarcini	Referințe
NU SUNT	

Anexa Nr. 1 La Partea I

Teren

Nr cadastral	Suprafața (mp)*	Observații / Referințe
	1.298	

* Suprafața este determinată în planul de proiecție Stereo 70.



Date referitoare la teren

Crt	Categorie folosință	Intravilan	Suprafața (mp)	Tarla	Parcelă	Nr. topo	Observații / Referințe
1	arabil	NU	1.298	-	-	-	

Lungime Segmente

1) Valorile lungimilor segmentelor sunt obținute din proiecție în plan.

Punct început	X / Y	Punct sfârșit	X / Y	Lungime segment (** (m)
1	380.449,421 546.221,457	2	380.464,0 546.222,97	14.657
2	380.464,0 546.222,97	3	380.461,578 546.234,512	11.793
3	380.461,578 546.234,512	4	380.459,363 546.249,333	14.986
4	380.459,363 546.249,333	5	380.457,479 546.270,908	21.657
5	380.457,479 546.270,908	6	380.455,565 546.296,414	25.578

Punct început	X / Y	Punct sfârșit	X / Y	Lungime segment (** (m)
6	380.455,565 546.296,414	7	380.437,326 546.293,223	18.516
7	380.437,326 546.293,223	8	380.438,618 546.270,56	22.7
8	380.438,618 546.270,56	9	380.440,941 546.251,28	19.42
9	380.440,941 546.251,28	10	380.445,587 546.232,0	19.832
10	380.445,587 546.232,0	1	380.449,421 546.221,457	11.218

** Lungimile segmentelor sunt determinate în planul de proiecție Stereo 70 și sunt rotunjite la 1 milimetru.

*** Distanța dintre puncte este formată din segmente cumulate ce sunt mai mici decât valoarea 1 milimetru.

**DATE DESPRE IMOBILUL NR. 1031**

Oficiul de Cadastru și Publicitate Imobiliară ALBA
Biroul de Cadastru și Publicitate Imobiliară Campeni

A. Partea I. Descrierea imobilului

TEREN Extravilan

Adresa: Jud. Alba

Nr. Crt	Nr cadastral Nr. topografic	Suprafața* (mp)	Observații / Referințe
A1		909	Sector cadastral:17 Teren neimprijmit;

B. Partea II. Proprietari și acte

Inscrieri privitoare la dreptul de proprietate și alte drepturi reale		Referințe
1 / 05/03/2024		
Act Normativ nr. 7, din 13/03/1996 emis de PARLAMENTUL ROMÂNIEI;		
B1	Intabulare, drept de PROPRIETATE, dobândit prin Lege, cota actuala 1/1 1) NEIDENTIFICAT NEIDENTIFICAT	A1
2 / 05/03/2024		
Act Administrativ nr. 691, din 21/02/2024 emis de COMUNA SĂLCIUA;		
B2	Se notează posesia faptică în favoarea lui 1) GHERMAN TEODOR-ADRIAN	A1

C. Partea III. SARCINI .

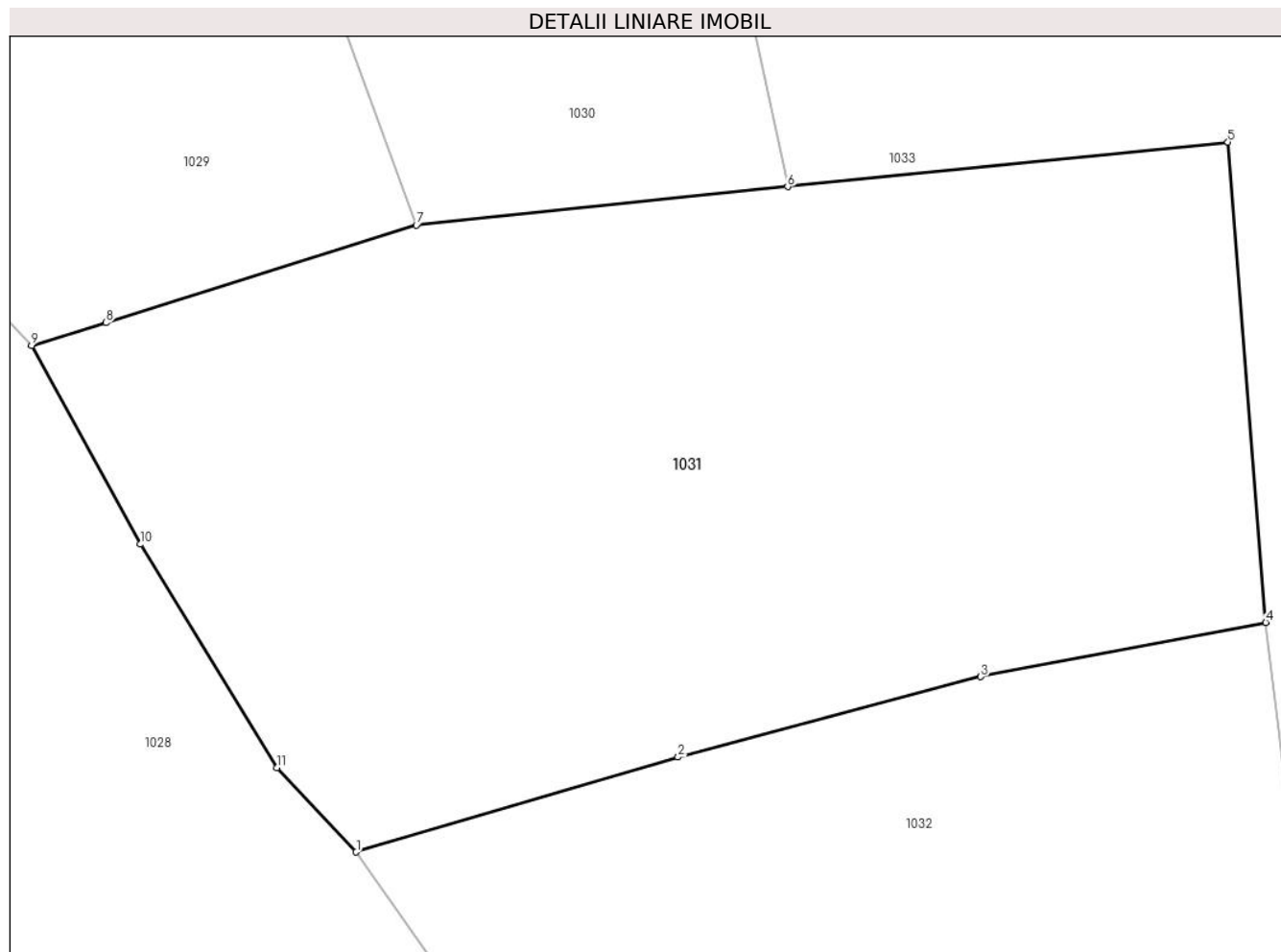
Inscrieri privind dezmembramintele dreptului de proprietate, drepturi reale de garanție și sarcini	Referințe
NU SUNT	

Anexa Nr. 1 La Partea I

Teren

Nr cadastral	Suprafața (mp)*	Observații / Referințe
	909	

* Suprafața este determinată în planul de proiecție Stereo 70.



Date referitoare la teren

Crt	Categorie folosință	Intravilan	Suprafața (mp)	Tarla	Parcelă	Nr. topo	Observații / Referințe
1	arabil	NU	909	-	-	-	

Lungime Segmente

1) Valorile lungimilor segmentelor sunt obținute din proiecție în plan.

Punct început	X / Y	Punct sfârșit	X / Y	Lungime segment (** (m)
1	380.447,061 546.196,873	2	380.459,698 546.200,596	13.174
2	380.459,698 546.200,596	3	380.471,585 546.203,751	12.299
3	380.471,585 546.203,751	4	380.482,773 546.205,875	11.388
4	380.482,773 546.205,875	5	380.481,289 546.224,718	18.901
5	380.481,289 546.224,718	6	380.464,0 546.222,97	17.377

Punct început	X / Y	Punct sfârșit	X / Y	Lungime segment (** (m)
6	380.464,0 546.222,97	7	380.449,421 546.221,457	14.657
7	380.449,421 546.221,457	8	380.437,233 546.217,633	12.774
8	380.437,233 546.217,633	9	380.434,316 546.216,74	3.051
9	380.434,316 546.216,74	10	380.438,584 546.208,946	8.886
10	380.438,584 546.208,946	11	380.443,939 546.200,184	10.269
11	380.443,939 546.200,184	1	380.447,061 546.196,873	4.551

** Lungimile segmentelor sunt determinate în planul de proiecție Stereo 70 și sunt rotunjite la 1 milimetru.

*** Distanța dintre puncte este formată din segmente cumulate ce sunt mai mici decât valoarea 1 milimetru.

**DATE DESPRE IMOBILUL NR. 1032**

Oficiul de Cadastru și Publicitate Imobiliară ALBA
Biroul de Cadastru și Publicitate Imobiliară Campeni

A. Partea I. Descrierea imobilului

TEREN Necunoscut

Adresa: Loc. Sub Piatra, Jud. Alba

Nr. Crt	Nr cadastral Nr. topografic	Suprafața* (mp)	Observații / Referințe
A1		2.850	Sector cadastral:17 Teren imprejmuit;

B. Partea II. Proprietari și acte

Inscrieri privitoare la dreptul de proprietate și alte drepturi reale		Referințe
1 / 05/03/2024		
Act Normativ nr. 7, din 13/03/1996 emis de PARLAMENTUL ROMÂNIEI;		
B1	Intabulare, drept de PROPRIETATE, dobândit prin Lege, cota actuala 1/1 1) NEIDENTIFICAT NEIDENTIFICAT	A1
2 / 05/03/2024		
Act Administrativ nr. 714, din 23/02/2024 emis de COMUNA SĂLCIUA;		
B2	Se notează posesia faptică în favoarea lui 1) BAIC TODOR	A1

C. Partea III. SARCINI .

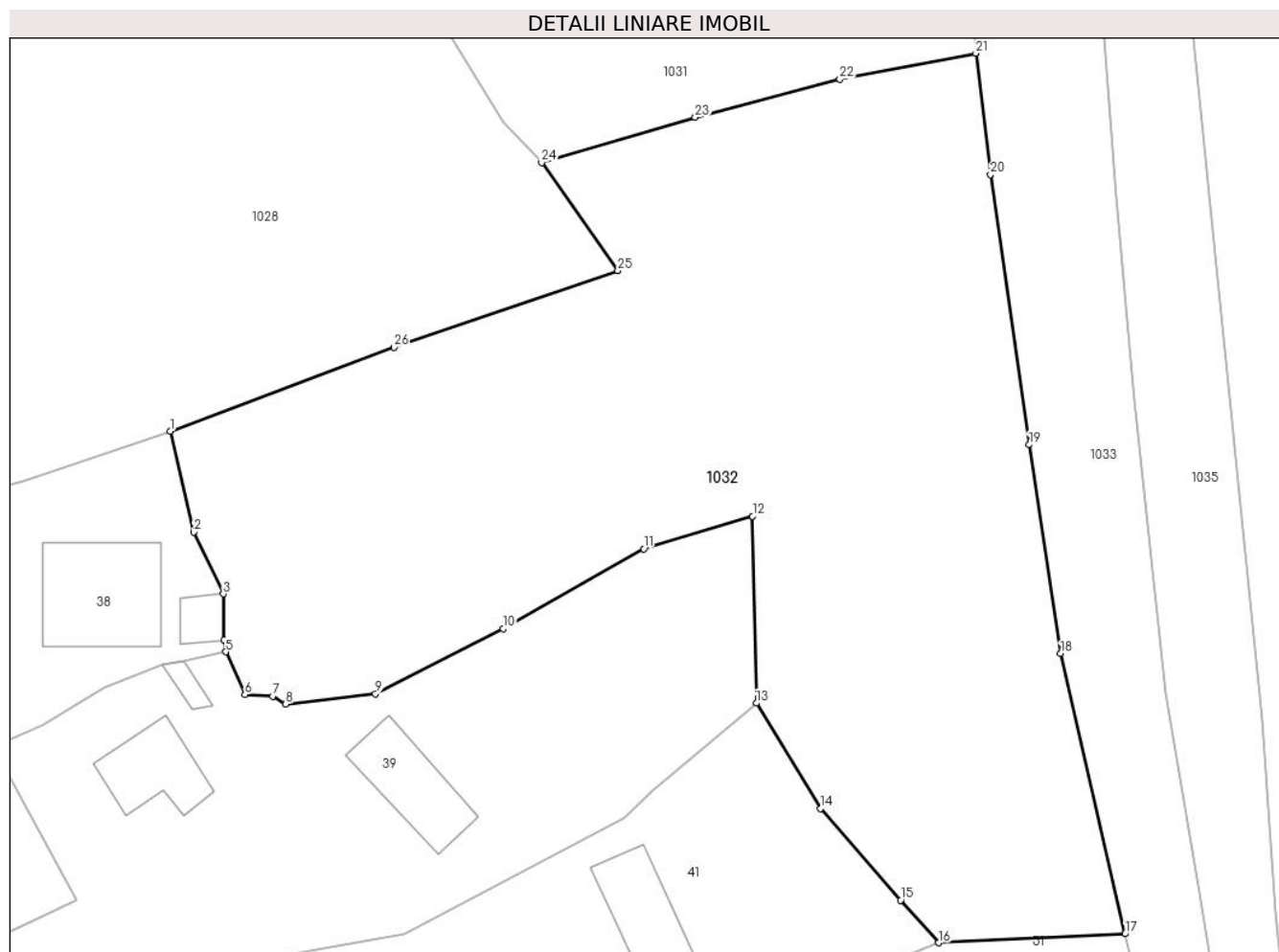
Inscrieri privind dezmembramintele dreptului de proprietate, drepturi reale de garanție și sarcini	Referințe
NU SUNT	

Anexa Nr. 1 La Partea I

Teren

Nr cadastral	Suprafața (mp)*	Observații / Referințe
	2.850	

* Suprafața este determinată în planul de proiecție Stereo 70.



Date referitoare la teren

Crt	Categorie folosință	Intra vilan	Suprafața (mp)	Tarla	Parcelă	Nr. topo	Observații / Referințe
1	arabil	DA	2.016	-	-	-	
2	arabil	NU	834	-	-	-	

Lungime Segmente

1) Valorile lungimilor segmentelor sunt obținute din proiecție în plan.

Punct început	X / Y	Punct sfârșit	X / Y	Lungime segment (** (m))
1	380.416,5 546.174,795	2	380.418,417 546.166,503	8.511
3	380.420,868 546.161,429	4	380.420,898 546.157,594	3.835
5	380.421,066 546.156,658	6	380.422,649 546.153,143	3.855
7	380.424,922 546.153,025	8	380.426,006 546.152,36	1.272

Punct început	X / Y	Punct sfârșit	X / Y	Lungime segment (** (m))
2	380.418,417 546.166,503	3	380.420,868 546.161,429	5.635
4	380.420,898 546.157,594	5	380.421,066 546.156,658	0.951
6	380.422,649 546.153,143	7	380.424,922 546.153,025	2.276
8	380.426,006 546.152,36	9	380.433,381 546.153,206	7.423

Punct început	X / Y	Punct sfârșit	X / Y	Lungime segment (** (m)
9	380.433,381 546.153,206	10	380.443,884 546.158,561	11.789
11	380.455,449 546.165,124	12	380.464,413 546.167,805	9.356
13	380.464,731 546.152,443	14	380.470,011 546.143,785	10.141
15	380.476,582 546.136,238	16	380.479,71 546.132,741	4.692
17	380.495,059 546.133,473	18	380.489,754 546.156,52	23.65
19	380.487,161 546.173,687	20	380.483,989 546.195,898	22.436
21	380.482,773 546.205,875	22	380.471,585 546.203,751	11.388
23	380.459,698 546.200,596	24	380.447,061 546.196,873	13.174
25	380.453,321 546.187,994	26	380.434,894 546.181,684	19.477

Punct început	X / Y	Punct sfârșit	X / Y	Lungime segment (** (m)
10	380.443,884 546.158,561	11	380.455,449 546.165,124	13.297
12	380.464,413 546.167,805	13	380.464,731 546.152,443	15.365
14	380.470,011 546.143,785	15	380.476,582 546.136,238	10.007
16	380.479,71 546.132,741	17	380.495,059 546.133,473	15.366
18	380.489,754 546.156,52	19	380.487,161 546.173,687	17.362
20	380.483,989 546.195,898	21	380.482,773 546.205,875	10.051
22	380.471,585 546.203,751	23	380.459,698 546.200,596	12.299
24	380.447,061 546.196,873	25	380.453,321 546.187,994	10.864
26	380.434,894 546.181,684	1	380.416,5 546.174,795	19.642

** Lungimile segmentelor sunt determinate în planul de proiecție Stereo 70 și sunt rotunjite la 1 milimetru.

*** Distanța dintre puncte este formată din segmente cumulate ce sunt mai mici decât valoarea 1 milimetru.

**DATE DESPRE IMOBILUL NR. 1033**

Oficiul de Cadastru și Publicitate Imobiliară ALBA
Biroul de Cadastru și Publicitate Imobiliară Campeni

A. Partea I. Descrierea imobilului

TEREN Necunoscut

Adresa: Loc. Sub Piatra, Jud. Alba

Nr. Crt	Nr cadastral Nr. topografic	Suprafața* (mp)	Observații / Referințe
A1		2.908	Sector cadastral:17 Teren neimprijmit;

B. Partea II. Proprietari și acte

Inscrieri privitoare la dreptul de proprietate și alte drepturi reale		Referințe
1 / 05/03/2024		
Act Normativ nr. 7, din 13/03/1996 emis de PARLAMENTUL ROMÂNIEI;		
B1	Intabulare, drept de PROPRIETATE, dobândit prin Lege, cota actuala 1/1 1) NEIDENTIFICAT NEIDENTIFICAT	A1
2 / 05/03/2024		
Act Administrativ nr. 713, din 23/02/2024 emis de COMUNA SĂLCIUA;		
B2	Se notează posesia faptică în favoarea lui 1) COSMA IOAN 2) COSMA ANUȚA	A1

C. Partea III. SARCINI .

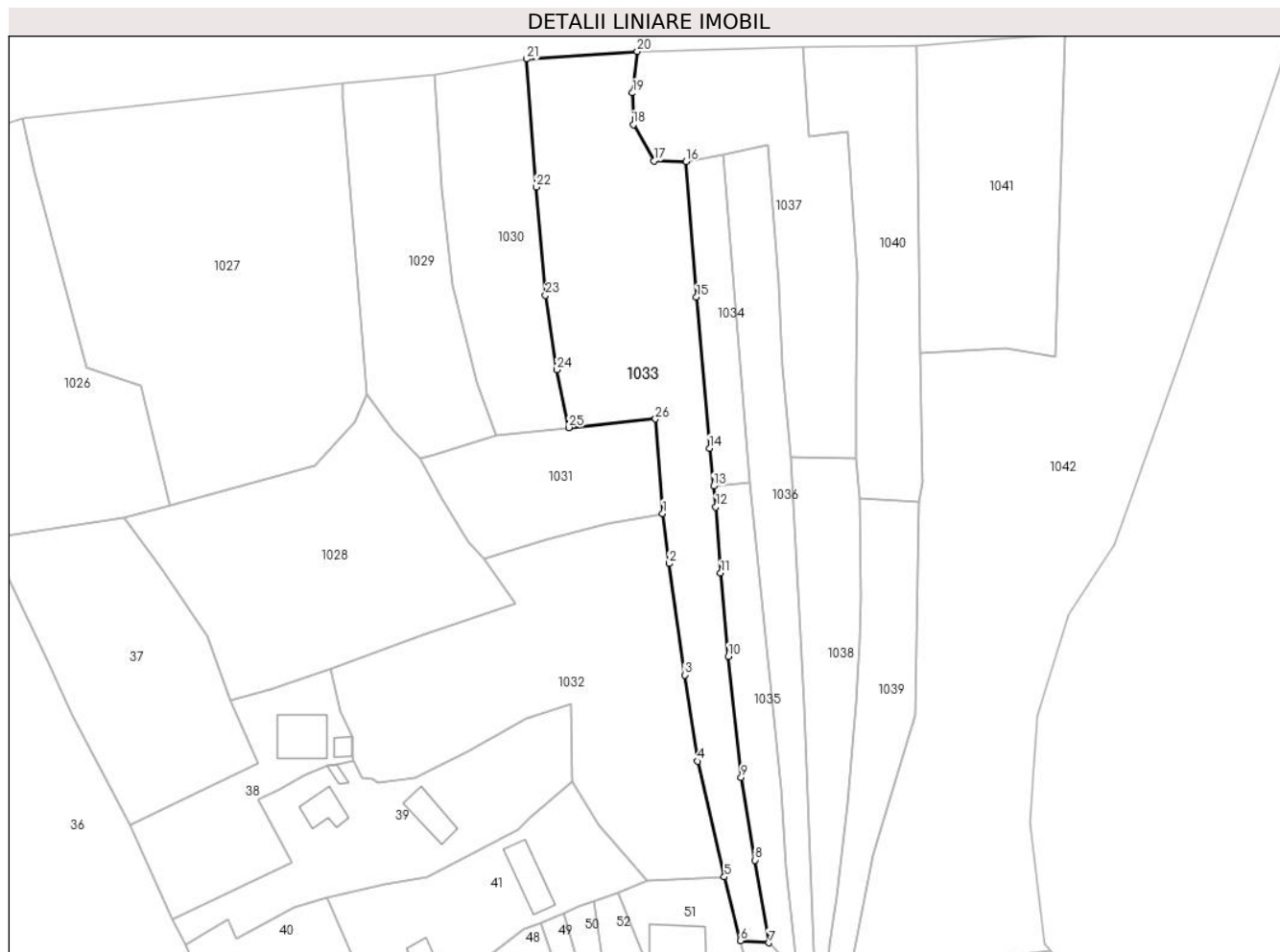
Inscrieri privind dezmembramintele dreptului de proprietate, drepturi reale de garanție și sarcini	Referințe
NU SUNT	

Anexa Nr. 1 La Partea I

Teren

Nr cadastral	Suprafața (mp)*	Observații / Referințe
	2.908	

* Suprafața este determinată în planul de proiecție Stereo 70.



Date referitoare la teren

Crt	Categorie folosință	Intravilan	Suprafața (mp)	Tarla	Parcelă	Nr. topo	Observații / Referințe
1	arabil	DA	172	-	-	-	
2	arabil	NU	2.736	-	-	-	

Lungime Segmente

1) Valorile lungimilor segmentelor sunt obținute din proiecție în plan.

Punct început	X / Y	Punct sfârșit	X / Y	Lungime segment (** (m)	Punct început	X / Y	Punct sfârșit	X / Y	Lungime segment (** (m)
1	380.482,773 546.205,875	2	380.483,989 546.195,898	10.051	2	380.483,989 546.195,898	3	380.487,161 546.173,687	22.436
3	380.487,161 546.173,687	4	380.489,754 546.156,52	17.362	4	380.489,754 546.156,52	5	380.495,059 546.133,473	23.65
5	380.495,059 546.133,473	6	380.498,231 546.120,754	13.109	6	380.498,231 546.120,754	7	380.503,958 546.120,337	5.742
7	380.503,958 546.120,337	8	380.501,194 546.136,797	16.691	8	380.501,194 546.136,797	9	380.498,396 546.153,272	16.711

Punct început	X / Y	Punct sfârșit	X / Y	Lungime segment (** (m)
9	380.498,396 546.153,272	10	380.495,813 546.177,387	24.253
11	380.494,331 546.193,992	12	380.493,353 546.207,165	13.209
13	380.492,909 546.211,326	14	380.492,104 546.218,864	7.581
15	380.489,519 546.248,975	16	380.487,391 546.275,996	27.105
17	380.480,967 546.276,129	18	380.476,911 546.283,373	8.302
19	380.476,732 546.289,66	20	380.477,663 546.297,934	8.327
21	380.455,565 546.296,414	22	380.457,479 546.270,908	25.578
23	380.459,363 546.249,333	24	380.461,578 546.234,512	14.986
25	380.464,0 546.222,97	26	380.481,289 546.224,718	17.377

Punct început	X / Y	Punct sfârșit	X / Y	Lungime segment (** (m)
10	380.495,813 546.177,387	11	380.494,331 546.193,992	16.671
12	380.493,353 546.207,165	13	380.492,909 546.211,326	4.185
14	380.492,104 546.218,864	15	380.489,519 546.248,975	30.222
16	380.487,391 546.275,996	17	380.480,967 546.276,129	6.425
18	380.476,911 546.283,373	19	380.476,732 546.289,66	6.29
20	380.477,663 546.297,934	21	380.455,565 546.296,414	22.151
22	380.457,479 546.270,908	23	380.459,363 546.249,333	21.657
24	380.461,578 546.234,512	25	380.464,0 546.222,97	11.793
26	380.481,289 546.224,718	1	380.482,773 546.205,875	18.901

** Lungimile segmentelor sunt determinate în planul de proiecție Stereo 70 și sunt rotunjite la 1 milimetru.

*** Distanța dintre puncte este formată din segmente cumulate ce sunt mai mici decât valoarea 1 milimetru.

**DATE DESPRE IMOBILUL NR. 1034**

Oficiul de Cadastru și Publicitate Imobiliară ALBA
Biroul de Cadastru și Publicitate Imobiliară Campeni

A. Partea I. Descrierea imobilului

TEREN Extravilan

Adresa: Jud. Alba

Nr. Crt	Nr cadastral Nr. topografic	Suprafața* (mp)	Observații / Referințe
A1		495	Sector cadastral:17 Teren neimprejmut;

B. Partea II. Proprietari și acte

Inscrieri privitoare la dreptul de proprietate și alte drepturi reale	Referințe
1 / 05/03/2024	
Act Normativ nr. 7, din 13/03/1996 emis de PARLAMENTUL ROMÂNIEI;	
B1	A1
Intabulare, drept de PROPRIETATE, dobândit prin Lege, cota actuala 1/1 1) NEIDENTIFICAT NEIDENTIFICAT	
2 / 05/03/2024	
Act Administrativ nr. 717, din 23/02/2024 emis de COMUNA SĂLCIUA;	
B2	A1
Se notează posesia faptică în favoarea lui 1) HAGĂU IONIȚĂ	

C. Partea III. SARCINI .

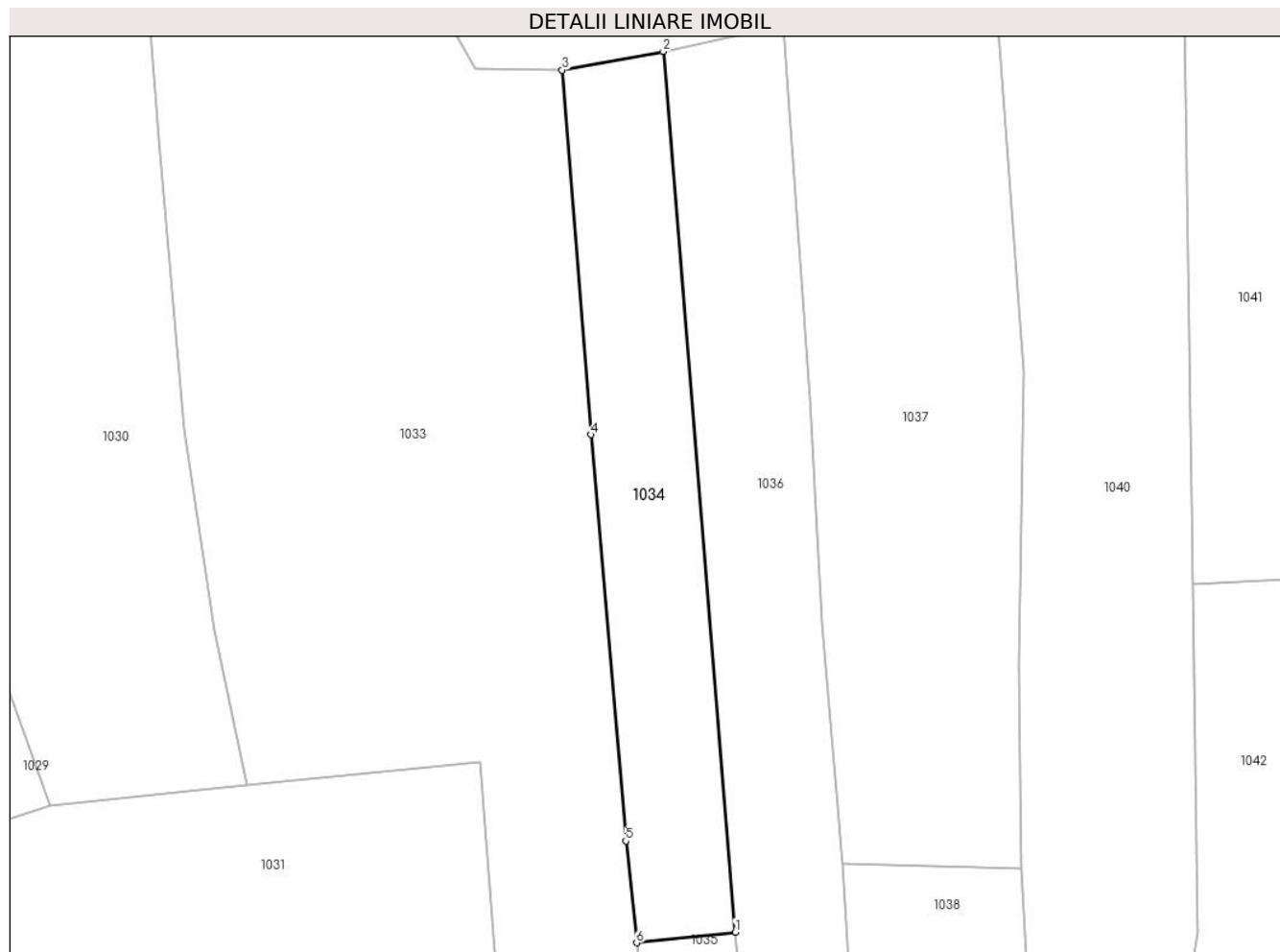
Inscrieri privind dezmembramintele dreptului de proprietate, drepturi reale de garanție și sarcini	Referințe
NU SUNT	

Anexa Nr. 1 La Partea I

Teren

Nr cadastral	Suprafața (mp)*	Observații / Referințe
	495	

* Suprafața este determinată în planul de proiecție Stereo 70.



Date referitoare la teren

Crt	Categorie folosință	Intravilan	Suprafața (mp)	Tarla	Parcelă	Nr. topo	Observații / Referințe
1	arabil	NU	495	-	-	-	

Lungime Segmente

1) Valorile lungimilor segmentelor sunt obținute din proiecție în plan.

Punct început	X / Y	Punct sfârșit	X / Y	Lungime segment (** (m)
1	380.500,214 546.212,106	2	380.494,88 546.277,378	65.49
2	380.494,88 546.277,378	3	380.487,391 546.275,996	7.615
3	380.487,391 546.275,996	4	380.489,519 546.248,975	27.105
4	380.489,519 546.248,975	5	380.492,104 546.218,864	30.222
5	380.492,104 546.218,864	6	380.492,909 546.211,326	7.581

Punct început	X / Y	Punct sfârșit	X / Y	Lungime segment (** (m)
6	380.492,909 546.211,326	1	380.500,214 546.212,106	7.347

** Lungimile segmentelor sunt determinate în planul de proiecție Stereo 70 și sunt rotunjite la 1 milimetru.

*** Distanța dintre puncte este formată din segmente cumulate ce sunt mai mici decât valoarea 1 milimetru.

**DATE DESPRE IMOBILUL NR. 1035**

Oficiul de Cadastru și Publicitate Imobiliară ALBA
Biroul de Cadastru și Publicitate Imobiliară Campeni

A. Partea I. Descrierea imobilului

TEREN Necunoscut

Adresa: Loc. Sub Piatra, Jud. Alba

Nr. Crt	Nr cadastral Nr. topografic	Suprafața* (mp)	Observații / Referințe
A1		674	Sector cadastral:17 Teren neimprejmit;

B. Partea II. Proprietari și acte

Inscrieri privitoare la dreptul de proprietate și alte drepturi reale		Referințe
1 / 05/03/2024		
Act Normativ nr. 7, din 13/03/1996 emis de PARLAMENTUL ROMÂNIEI;		
B1	Intabulare, drept de PROPRIETATE, dobândit prin Lege, cota actuala 1/1 1) NEIDENTIFICAT NEIDENTIFICAT	A1
2 / 05/03/2024		
Act Administrativ nr. 692, din 21/02/2024 emis de COMUNA SĂLCIUA;		
B2	Se notează posesia faptică în favoarea lui 1) TRIF IULIAN-MIHAI	A1

C. Partea III. SARCINI .

Inscrieri privind dezmembramintele dreptului de proprietate, drepturi reale de garanție și sarcini	Referințe
NU SUNT	

Anexa Nr. 1 La Partea I

Teren

Nr cadastral	Suprafața (mp)*	Observații / Referințe
	674	

* Suprafața este determinată în planul de proiecție Stereo 70.



Date referitoare la teren

Crt	Categorie folosință	Intra vilan	Suprafața (mp)	Tarla	Parcelă	Nr. topo	Observații / Referințe
1	arabil	DA	66	-	-	-	
2	arabil	NU	608	-	-	-	

Lungime Segmente

1) Valorile lungimilor segmentelor sunt obținute din proiecție în plan.

Punct început	X / Y	Punct sfârșit	X / Y	Lungime segment (** (m)
1	380.503,958 546.120,337	2	380.506,279 546.117,827	3.418
2	380.506,279 546.117,827	3	380.509,716 546.112,647	6.217
3	380.509,716 546.112,647	4	380.509,106 546.119,618	6.997
4	380.509,106 546.119,618	5	380.507,416 546.135,261	15.734

Punct început	X / Y	Punct sfârșit	X / Y	Lungime segment (** (m)
5	380.507,416 546.135,261	6	380.506,329 546.151,038	15.814
6	380.506,329 546.151,038	7	380.500,214 546.212,106	61.373
7	380.500,214 546.212,106	8	380.492,909 546.211,326	7.347
8	380.492,909 546.211,326	9	380.493,353 546.207,165	4.185
9	380.493,353 546.207,165	10	380.494,331 546.193,992	13.209
10	380.494,331 546.193,992	11	380.495,813 546.177,387	16.671
11	380.495,813 546.177,387	12	380.498,396 546.153,272	24.253
12	380.498,396 546.153,272	13	380.501,194 546.136,797	16.711
13	380.501,194 546.136,797	1	380.503,958 546.120,337	16.691

** Lungimile segmentelor sunt determinate în planul de proiecție Stereo 70 și sunt rotunjite la 1 milimetru.

*** Distanța dintre puncte este formată din segmente cumulate ce sunt mai mici decât valoarea 1 milimetru.

**DATE DESPRE IMOBILUL NR. 1036**

Oficiul de Cadastru și Publicitate Imobiliară ALBA
Biroul de Cadastru și Publicitate Imobiliară Campeni

A. Partea I. Descrierea imobilului

TEREN Necunoscut

Adresa: Loc. Sub Piatra, Jud. Alba

Nr. Crt	Nr cadastral Nr. topografic	Suprafața* (mp)	Observații / Referințe
A1		1.168	Sector cadastral:17 Teren neimprejmit;

B. Partea II. Proprietari și acte

Inscrieri privitoare la dreptul de proprietate și alte drepturi reale		Referințe
1 / 05/03/2024		
Act Normativ nr. 7, din 13/03/1996 emis de PARLAMENTUL ROMÂNIEI;		
B1	Intabulare, drept de PROPRIETATE, dobândit prin Lege, cota actuala 1/1 1) NEIDENTIFICAT NEIDENTIFICAT	A1
2 / 05/03/2024		
Act Administrativ nr. 716, din 23/02/2024 emis de COMUNA SĂLCIUA;		
B2	Se notează posesia faptică în favoarea lui 1) CRAMBA MIRON-VASILE	A1

C. Partea III. SARCINI .

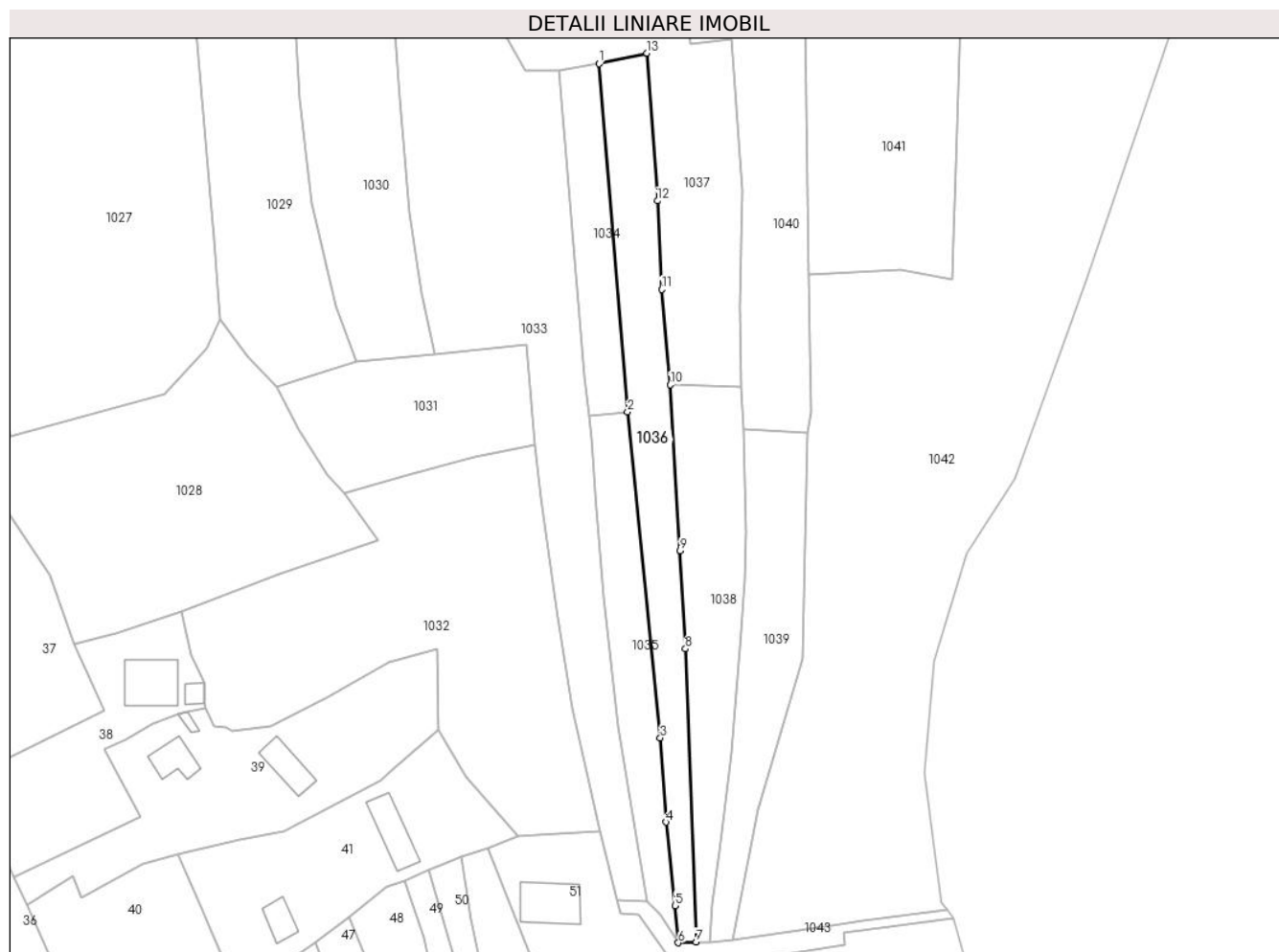
Inscrieri privind dezmembramintele dreptului de proprietate, drepturi reale de garanție și sarcini	Referințe
NU SUNT	

Anexa Nr. 1 La Partea I

Teren

Nr cadastral	Suprafața (mp)*	Observații / Referințe
	1.168	

* Suprafața este determinată în planul de proiecție Stereo 70.



Date referitoare la teren

Crt	Categorie folosință	Intravilan	Suprafața (mp)	Tarla	Parcelă	Nr. topo	Observații / Referințe
1	arabil	DA	55	-	-	-	
2	arabil	NU	1.113	-	-	-	

Lungime Segmente

1) Valorile lungimilor segmentelor sunt obținute din proiecție în plan.

Punct început	X / Y	Punct sfârșit	X / Y	Lungime segment (** (m)
1	380.494,88 546.277,378	2	380.500,214 546.212,106	65.49
2	380.500,214 546.212,106	3	380.506,329 546.151,038	61.373
3	380.506,329 546.151,038	4	380.507,416 546.135,261	15.814
4	380.507,416 546.135,261	5	380.509,106 546.119,618	15.734

Punct început	X / Y	Punct sfârșit	X / Y	Lungime segment (** (m)
5	380.509,106 546.119,618	6	380.509,716 546.112,647	6.997
6	380.509,716 546.112,647	7	380.513,037 546.112,78	3.324
7	380.513,037 546.112,78	8	380.511,039 546.167,749	55.005
8	380.511,039 546.167,749	9	380.510,044 546.186,119	18.397
9	380.510,044 546.186,119	10	380.508,212 546.217,188	31.123
10	380.508,212 546.217,188	11	380.506,621 546.235,055	17.938
11	380.506,621 546.235,055	12	380.505,791 546.251,682	16.648
12	380.505,791 546.251,682	13	380.503,834 546.279,329	27.716
13	380.503,834 546.279,329	1	380.494,88 546.277,378	9.164

** Lungimile segmentelor sunt determinate în planul de proiecție Stereo 70 și sunt rotunjite la 1 milimetru.

*** Distanța dintre puncte este formată din segmente cumulate ce sunt mai mici decât valoarea 1 milimetru.

**DATE DESPRE IMOBILUL NR. 1037**

Oficiul de Cadastru și Publicitate Imobiliară ALBA
Biroul de Cadastru și Publicitate Imobiliară Campeni

A. Partea I. Descrierea imobilului

TEREN Extravilan

Adresa: Jud. Alba

Nr. Crt	Nr cadastral Nr. topografic	Suprafața* (mp)	Observații / Referințe
A1		1.665	Sector cadastral:17 Teren neimprejmut;

B. Partea II. Proprietari și acte

Inscrieri privitoare la dreptul de proprietate și alte drepturi reale		Referințe
1 / 05/03/2024		
Act Normativ nr. 7, din 13/03/1996 emis de PARLAMENTUL ROMÂNIEI;		
B1	Intabulare, drept de PROPRIETATE, dobândit prin Lege, cota actuala 1/1 1) NEIDENTIFICAT NEIDENTIFICAT	A1
2 / 05/03/2024		
Act Administrativ nr. 691, din 21/02/2024 emis de COMUNA SĂLCIUA;		
B2	Se notează posesia faptică în favoarea lui 1) GHERMAN TEODOR-ADRIAN	A1

C. Partea III. SARCINI .

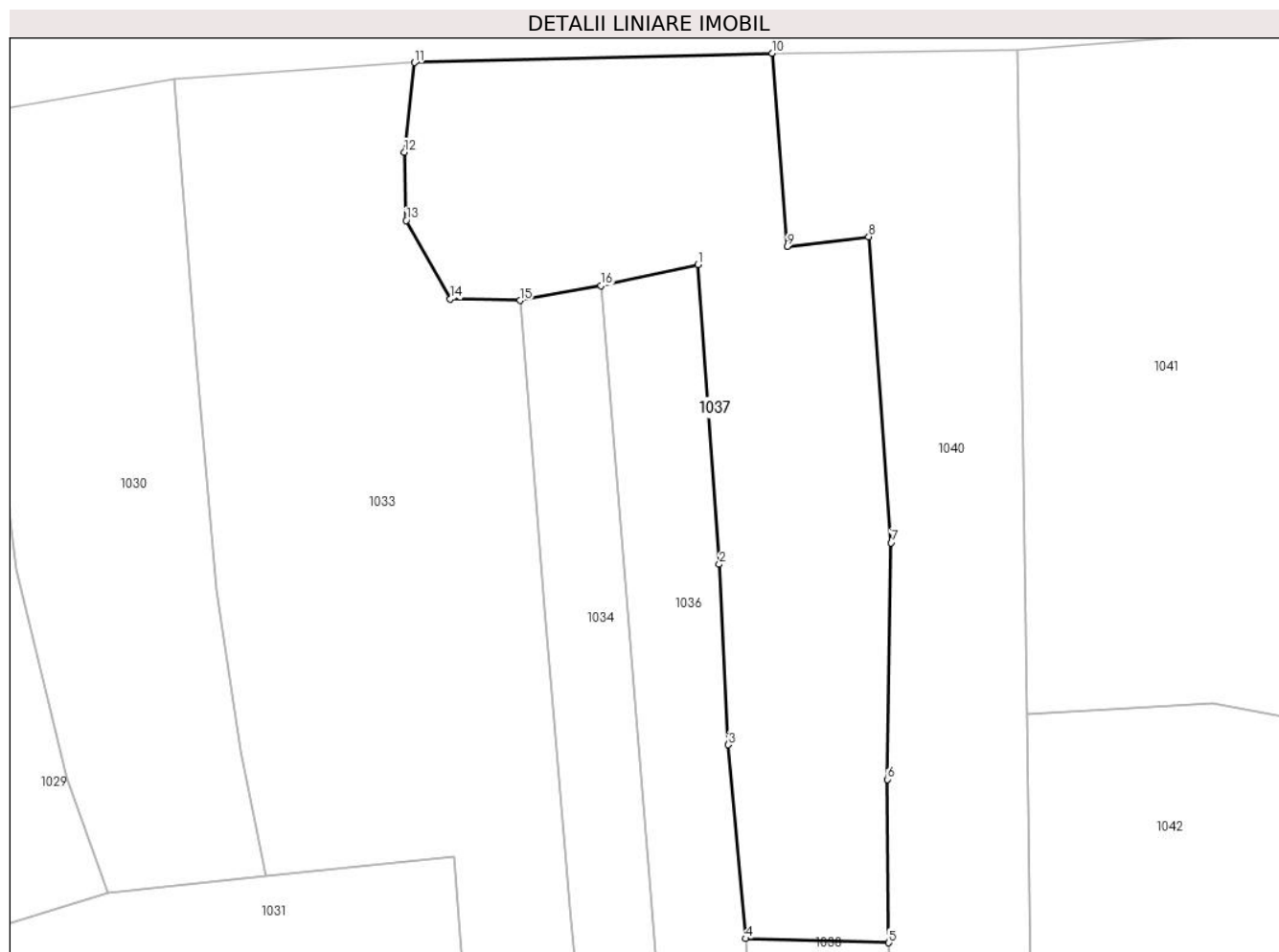
Inscrieri privind dezmembramintele dreptului de proprietate, drepturi reale de garanție și sarcini	Referințe
NU SUNT	

Anexa Nr. 1 La Partea I

Teren

Nr cadastral	Suprafața (mp)*	Observații / Referințe
	1.665	

* Suprafața este determinată în planul de proiecție Stereo 70.



Date referitoare la teren

Crt	Categorie folosință	Intravilan	Suprafața (mp)	Tarla	Parcelă	Nr. topo	Observații / Referințe
1	arabil	NU	1.665	-	-	-	

Lungime Segmente

1) Valorile lungimilor segmentelor sunt obținute din proiecție în plan.

Punct început	X / Y	Punct sfârșit	X / Y	Lungime segment (** (m)
1	380.503,834 546.279,329	2	380.505,791 546.251,682	27.716
2	380.505,791 546.251,682	3	380.506,621 546.235,055	16.648
3	380.506,621 546.235,055	4	380.508,212 546.217,188	17.938
4	380.508,212 546.217,188	5	380.521,422 546.216,805	13.216
5	380.521,422 546.216,805	6	380.521,305 546.231,864	15.059

Punct început	X / Y	Punct sfârșit	X / Y	Lungime segment (** (m)
6	380.521,305 546.231,864	7	380.521,625 546.253,657	21.795
7	380.521,625 546.253,657	8	380.519,568 546.281,877	28.295
8	380.519,568 546.281,877	9	380.512,045 546.280,966	7.578
9	380.512,045 546.280,966	10	380.510,647 546.298,791	17.88
10	380.510,647 546.298,791	11	380.477,663 546.297,934	32.995
11	380.477,663 546.297,934	12	380.476,732 546.289,66	8.327
12	380.476,732 546.289,66	13	380.476,911 546.283,373	6.29
13	380.476,911 546.283,373	14	380.480,967 546.276,129	8.302
14	380.480,967 546.276,129	15	380.487,391 546.275,996	6.425
15	380.487,391 546.275,996	16	380.494,88 546.277,378	7.615
16	380.494,88 546.277,378	1	380.503,834 546.279,329	9.164

** Lungimile segmentelor sunt determinate în planul de proiecție Stereo 70 și sunt rotunjite la 1 milimetru.

*** Distanța dintre puncte este formată din segmente cumulate ce sunt mai mici decât valoarea 1 milimetru.

**DATE DESPRE IMOBILUL NR. 1038**

Oficiul de Cadastru și Publicitate Imobiliară ALBA
Biroul de Cadastru și Publicitate Imobiliară Campeni

A. Partea I. Descrierea imobilului

TEREN Necunoscut

Adresa: Loc. Sub Piatra, Jud. Alba

Nr. Crt	Nr cadastral Nr. topografic	Suprafața* (mp)	Observații / Referințe
A1		964	Sector cadastral:17 Teren neimprijmit;

B. Partea II. Proprietari și acte

Inscrieri privitoare la dreptul de proprietate și alte drepturi reale		Referințe
1 / 05/03/2024		
Act Normativ nr. 7, din 13/03/1996 emis de PARLAMENTUL ROMÂNIEI;		
B1	Intabulare, drept de PROPRIETATE, dobândit prin Lege, cota actuala 1/1 1) NEIDENTIFICAT NEIDENTIFICAT	A1
2 / 05/03/2024		
Act Administrativ nr. 713, din 23/02/2024 emis de COMUNA SĂLCIUA;		
B2	Se notează posesia faptică în favoarea lui 1) COSMA IOAN 2) COSMA ANUȚA	A1

C. Partea III. SARCINI .

Inscrieri privind dezmembramintele dreptului de proprietate, drepturi reale de garanție și sarcini	Referințe
NU SUNT	

Anexa Nr. 1 La Partea I

Teren

Nr cadastral	Suprafața (mp)*	Observații / Referințe
	964	

* Suprafața este determinată în planul de proiecție Stereo 70.



Date referitoare la teren

Crt	Categorie folosință	Intravilan	Suprafața (mp)	Tarla	Parcelă	Nr. topo	Observații / Referințe
1	arabil	DA	50	-	-	-	
2	arabil	NU	914	-	-	-	

Lungime Segmente

1) Valorile lungimilor segmentelor sunt obținute din proiecție în plan.

Punct început	X / Y	Punct sfârșit	X / Y	Lungime segment (** (m)
1	380.513,037 546.112,78	2	380.515,576 546.112,81	2.539
2	380.515,576 546.112,81	3	380.516,014 546.119,861	7.064
3	380.516,014 546.119,861	4	380.517,439 546.129,681	9.923
4	380.517,439 546.129,681	5	380.519,606 546.148,198	18.643

Punct început	X / Y	Punct sfârșit	X / Y	Lungime segment (** (m)
5	380.519,606 546.148,198	6	380.521,363 546.167,972	19.852
6	380.521,363 546.167,972	7	380.522,109 546.180,543	12.593
7	380.522,109 546.180,543	8	380.522,348 546.189,353	8.813
8	380.522,348 546.189,353	9	380.521,944 546.208,854	19.505
9	380.521,944 546.208,854	10	380.521,422 546.216,805	7.968
10	380.521,422 546.216,805	11	380.508,212 546.217,188	13.216
11	380.508,212 546.217,188	12	380.510,044 546.186,119	31.123
12	380.510,044 546.186,119	13	380.511,039 546.167,749	18.397
13	380.511,039 546.167,749	1	380.513,037 546.112,78	55.005

** Lungimile segmentelor sunt determinate în planul de proiecție Stereo 70 și sunt rotunjite la 1 milimetru.

*** Distanța dintre puncte este formată din segmente cumulate ce sunt mai mici decât valoarea 1 milimetru.

**DATE DESPRE IMOBILUL NR. 1039**

Oficiul de Cadastru și Publicitate Imobiliară ALBA
Biroul de Cadastru și Publicitate Imobiliară Campeni

A. Partea I. Descrierea imobilului

TEREN Necunoscut

Adresa: Loc. Sub Piatra, Jud. Alba

Nr. Crt	Nr cadastral Nr. topografic	Suprafața* (mp)	Observații / Referințe
A1		875	Sector cadastral:17 Teren neimprijmit;

B. Partea II. Proprietari și acte

Inscrieri privitoare la dreptul de proprietate și alte drepturi reale		Referințe
1 / 05/03/2024		
Act Normativ nr. 7, din 13/03/1996 emis de PARLAMENTUL ROMÂNIEI;		
B1	Intabulare, drept de PROPRIETATE, dobândit prin Lege, cota actuala 1/1 1) NEIDENTIFICAT NEIDENTIFICAT	A1
2 / 05/03/2024		
Act Administrativ nr. 774, din 26/02/2024 emis de COMUNA SĂLCIUA;		
B2	Se notează posesia faptică în favoarea lui 1) CODREA MARIANA-CRISTINA 2) CODREA VASILE-IONEL	A1

C. Partea III. SARCINI .

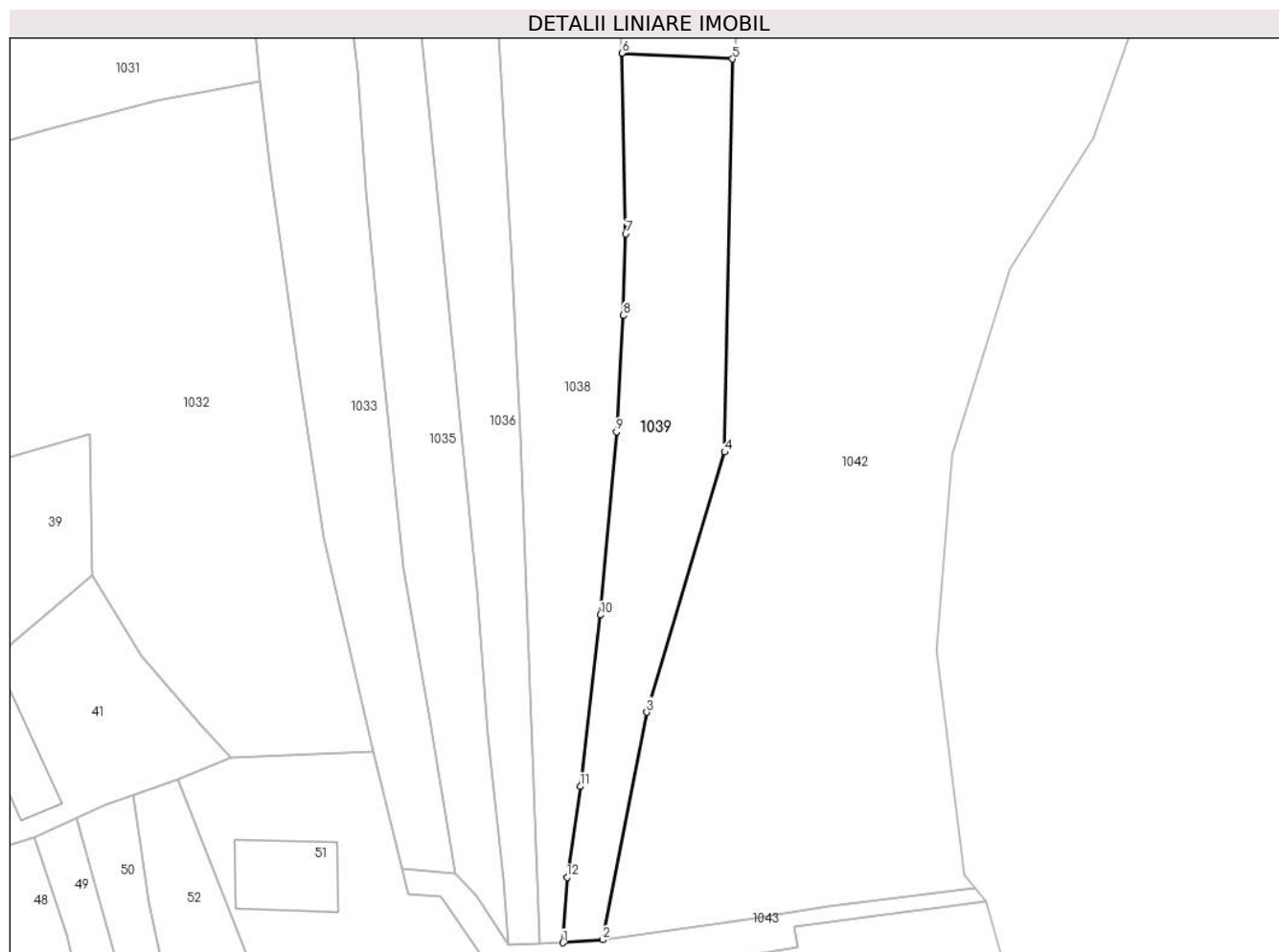
Inscrieri privind dezmembramintele dreptului de proprietate, drepturi reale de garanție și sarcini	Referințe
NU SUNT	

Anexa Nr. 1 La Partea I

Teren

Nr cadastral	Suprafața (mp)*	Observații / Referințe
	875	

* Suprafața este determinată în planul de proiecție Stereo 70.



Date referitoare la teren

Crt	Categorie folosință	Intravilan	Suprafața (mp)	Tarla	Parcelă	Nr. topo	Observații / Referințe
1	arabil	DA	73	-	-	-	
2	arabil	NU	802	-	-	-	

Lungime Segmente

1) Valorile lungimilor segmentelor sunt obținute din proiecție în plan.

Punct început	X / Y	Punct sfârșit	X / Y	Lungime segment (** (m)
1	380.515,576 546.112,81	2	380.519,846 546.113,12	4.281
2	380.519,846 546.113,12	3	380.524,617 546.137,708	25.047
3	380.524,617 546.137,708	4	380.533,042 546.165,791	29.32
4	380.533,042 546.165,791	5	380.533,874 546.208,238	42.455

Punct început	X / Y	Punct sfârșit	X / Y	Lungime segment (** (m)
5	380.533,874 546.208,238	6	380.521,944 546.208,854	11.946
6	380.521,944 546.208,854	7	380.522,348 546.189,353	19.505
7	380.522,348 546.189,353	8	380.522,109 546.180,543	8.813
8	380.522,109 546.180,543	9	380.521,363 546.167,972	12.593
9	380.521,363 546.167,972	10	380.519,606 546.148,198	19.852
10	380.519,606 546.148,198	11	380.517,439 546.129,681	18.643
11	380.517,439 546.129,681	12	380.516,014 546.119,861	9.923
12	380.516,014 546.119,861	1	380.515,576 546.112,81	7.064

** Lungimile segmentelor sunt determinate în planul de proiecție Stereo 70 și sunt rotunjite la 1 milimetru.

*** Distanța dintre puncte este formată din segmente cumulate ce sunt mai mici decât valoarea 1 milimetru.

**DATE DESPRE IMOBILUL NR. 1040**

Oficiul de Cadastru și Publicitate Imobiliară ALBA
Biroul de Cadastru și Publicitate Imobiliară Campeni

A. Partea I. Descrierea imobilului

TEREN Extravilan

Adresa: Jud. Alba

Nr. Crt	Nr cadastral Nr. topografic	Suprafața* (mp)	Observații / Referințe
A1		1.328	Sector cadastral:17 Teren neimprejmit;

B. Partea II. Proprietari și acte

Inscrieri privitoare la dreptul de proprietate și alte drepturi reale		Referințe
1 / 05/03/2024		
Act Normativ nr. 7, din 13/03/1996 emis de PARLAMENTUL ROMÂNIEI;		
B1	Intabulare, drept de PROPRIETATE, dobândit prin Lege, cota actuala 1/1 1) NEIDENTIFICAT NEIDENTIFICAT	A1
2 / 05/03/2024		
Act Administrativ nr. 776, din 26/02/2024 emis de COMUNA SĂLCIUA;		
B2	Se notează posesia faptică în favoarea lui 1) ONEA MARIA	A1

C. Partea III. SARCINI .

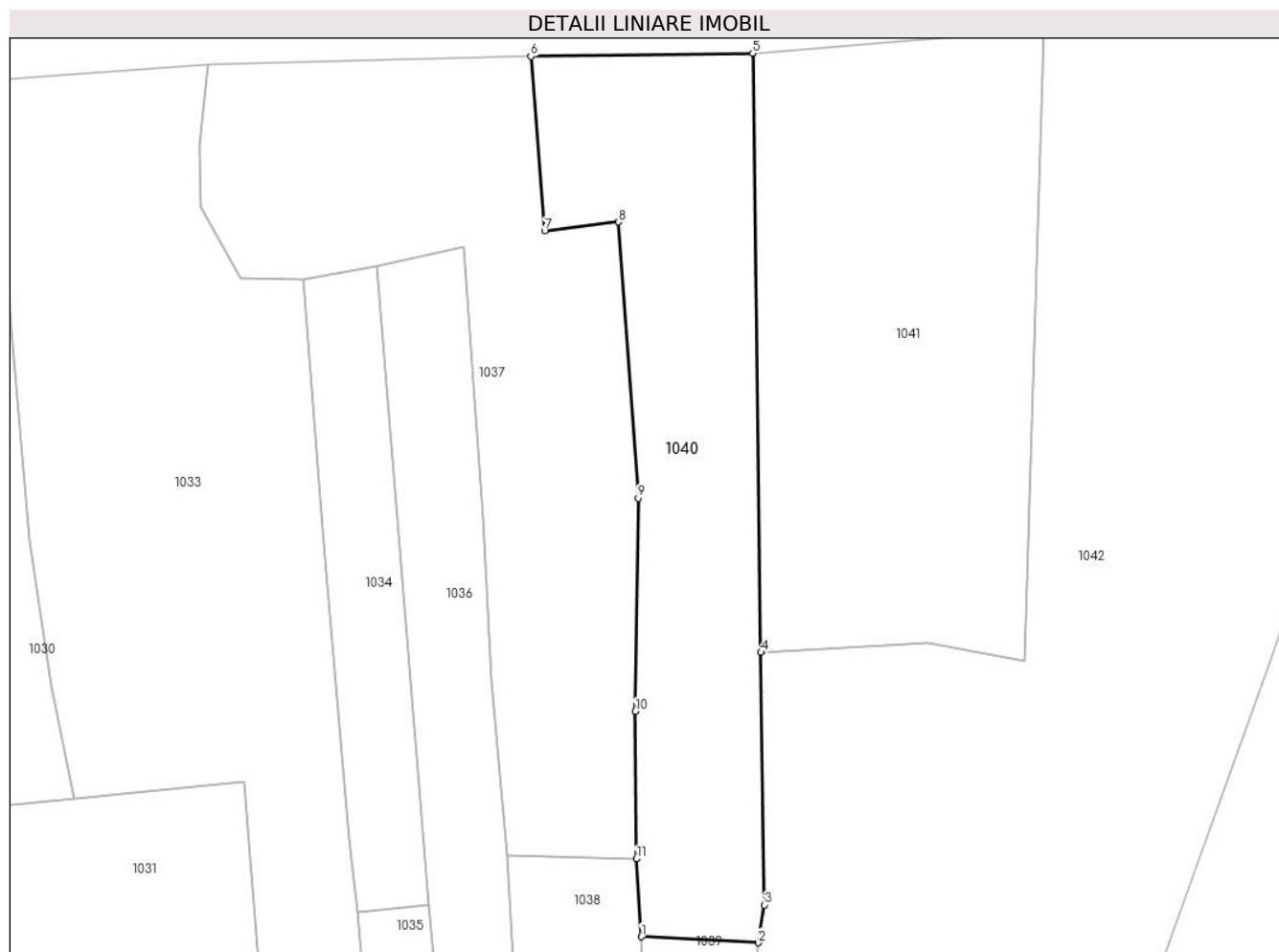
Inscrieri privind dezmembramintele dreptului de proprietate, drepturi reale de garanție și sarcini	Referințe
NU SUNT	

Anexa Nr. 1 La Partea I

Teren

Nr cadastral	Suprafața (mp)*	Observații / Referințe
	1.328	

* Suprafața este determinată în planul de proiecție Stereo 70.



Date referitoare la teren

Crt	Categorie folosință	Intravilan	Suprafața (mp)	Tarla	Parcelă	Nr. topo	Observații / Referințe
1	arabil	NU	1.328	-	-	-	

Lungime Segmente

1) Valorile lungimilor segmentelor sunt obținute din proiecție în plan.

Punct început	X / Y	Punct sfârșit	X / Y	Lungime segment (** (m)
1	380.521,944 546.208,854	2	380.533,874 546.208,238	11.946
2	380.533,874 546.208,238	3	380.534,522 546.212,097	3.913
3	380.534,522 546.212,097	4	380.534,165 546.237,898	25.804
4	380.534,165 546.237,898	5	380.533,317 546.299,109	61.217
5	380.533,317 546.299,109	6	380.510,647 546.298,791	22.672

Punct început	X / Y	Punct sfârșit	X / Y	Lungime segment (** (m)
6	380.510,647 546.298,791	7	380.512,045 546.280,966	17.88
7	380.512,045 546.280,966	8	380.519,568 546.281,877	7.578
8	380.519,568 546.281,877	9	380.521,625 546.253,657	28.295
9	380.521,625 546.253,657	10	380.521,305 546.231,864	21.795
10	380.521,305 546.231,864	11	380.521,422 546.216,805	15.059
11	380.521,422 546.216,805	1	380.521,944 546.208,854	7.968

** Lungimile segmentelor sunt determinate în planul de proiecție Stereo 70 și sunt rotunjite la 1 milimetru.

*** Distanța dintre puncte este formată din segmente cumulate ce sunt mai mici decât valoarea 1 milimetru.

**DATE DESPRE IMOBILUL NR. 1041**

Oficiul de Cadastru și Publicitate Imobiliară ALBA
Biroul de Cadastru și Publicitate Imobiliară Campeni

A. Partea I. Descrierea imobilului

TEREN Extravilan

Adresa: Jud. Alba

Nr. Crt	Nr cadastral Nr. topografic	Suprafața* (mp)	Observații / Referințe
A1		1.759	Sector cadastral:17 Teren neimprejmut;

B. Partea II. Proprietari și acte

Inscrieri privitoare la dreptul de proprietate și alte drepturi reale		Referințe
1 / 05/03/2024		
Act Normativ nr. 7, din 13/03/1996 emis de PARLAMENTUL ROMÂNIEI;		
B1	Intabulare, drept de PROPRIETATE, dobândit prin Lege, cota actuala 1/1 1) NEIDENTIFICAT NEIDENTIFICAT	A1
2 / 05/03/2024		
Act Administrativ nr. 775, din 26/02/2024 emis de COMUNA SĂLCIUA;		
B2	Se notează posesia faptică în favoarea lui 1) COȚAN IOAN	A1

C. Partea III. SARCINI .

Inscrieri privind dezmembramintele dreptului de proprietate, drepturi reale de garanție și sarcini	Referințe
NU SUNT	

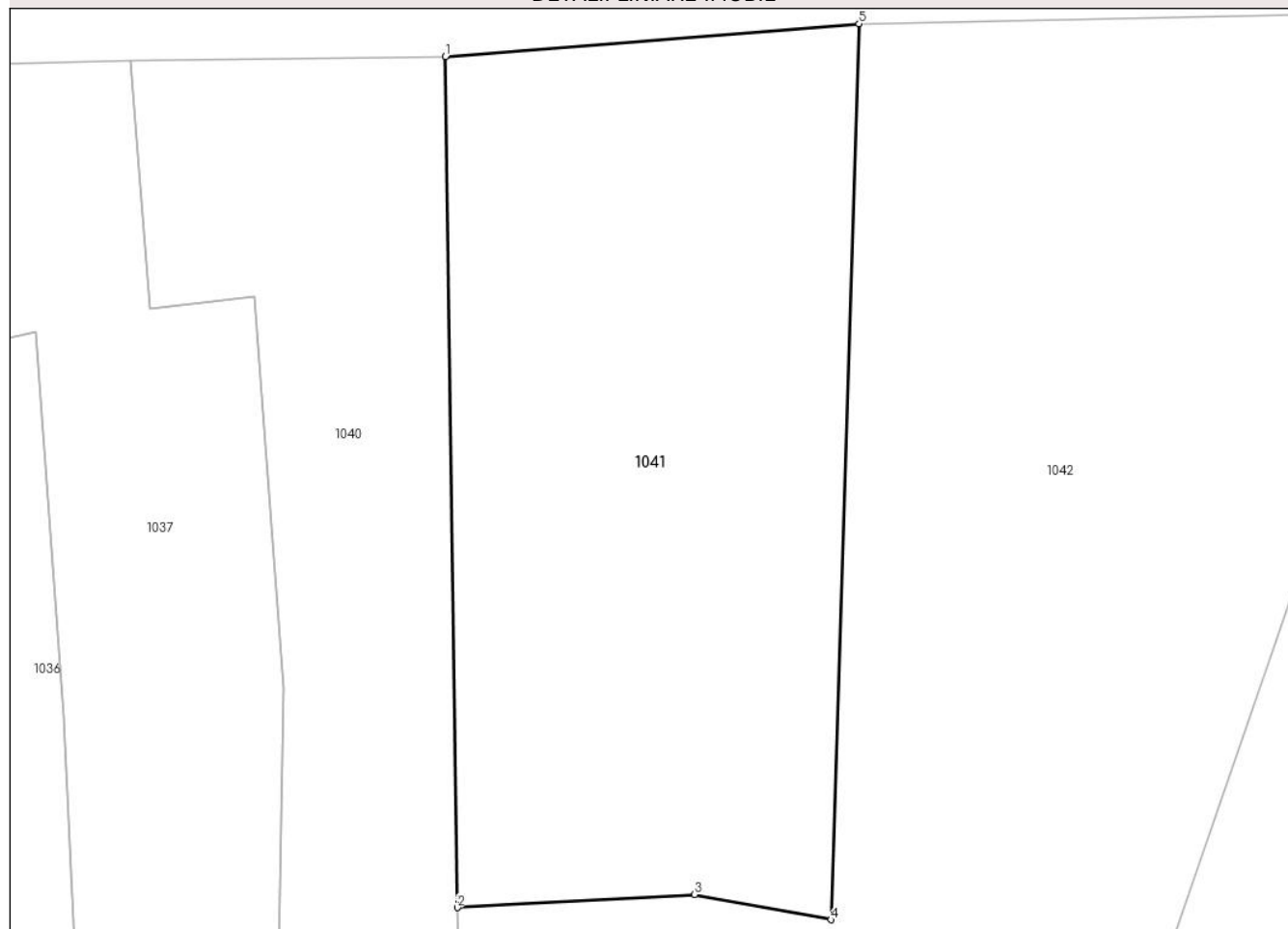
Anexa Nr. 1 La Partea I

Teren

Nr cadastral	Suprafața (mp)*	Observații / Referințe
	1.759	

* Suprafața este determinată în planul de proiecție Stereo 70.

DETALII LINIARE IMOBIL



Date referitoare la teren

Crt	Categorie folosință	Intra vilan	Suprafața (mp)	Tarla	Parcelă	Nr. topo	Observații / Referințe
1	faneata	NU	1.759	-	-	-	

Lungime Segmente

1) Valorile lungimilor segmentelor sunt obținute din proiecție în plan.

Punct început	X / Y	Punct sfârșit	X / Y	Lungime segment (** (m)
1	380.533,317 546.299,109	2	380.534,165 546.237,898	61.217
2	380.534,165 546.237,898	3	380.551,249 546.238,845	17.111
3	380.551,249 546.238,845	4	380.561,066 546.237,037	9.982
4	380.561,066 546.237,037	5	380.563,077 546.301,478	64.472
5	380.563,077 546.301,478	1	380.533,317 546.299,109	29.854

**** Lungimile segmentelor sunt determinate în planul de proiecție Stereo 70 și sunt rotunjite la 1 milimetru.**

***** Distanța dintre puncte este formată din segmente cumulate ce sunt mai mici decât valoarea 1 milimetru.**

**DATE DESPRE IMOBILUL NR. 1042**

Oficiul de Cadastru și Publicitate Imobiliară ALBA
Biroul de Cadastru și Publicitate Imobiliară Campeni

A. Partea I. Descrierea imobilului

TEREN Necunoscut

Adresa: Loc. Sub Piatra, Jud. Alba

Nr. Crt	Nr cadastral Nr. topografic	Suprafața* (mp)	Observații / Referințe
A1		6.603	Sector cadastral:17 Teren neimprejmit;

B. Partea II. Proprietari și acte

Inscrieri privitoare la dreptul de proprietate și alte drepturi reale		Referințe
1 / 05/03/2024		
Act Normativ nr. 7, din 13/03/1996 emis de PARLAMENTUL ROMÂNIEI;		
B1	Intabulare, drept de PROPRIETATE, dobândit prin Lege, cota actuala 1/1 1) NEIDENTIFICAT NEIDENTIFICAT	A1
2 / 05/03/2024		
Act Administrativ nr. 720, din 23/02/2024 emis de COMUNA SĂLCIUA;		
B2	Se notează posesia faptică în favoarea lui 1) VLAS DORIN	A1

C. Partea III. SARCINI .

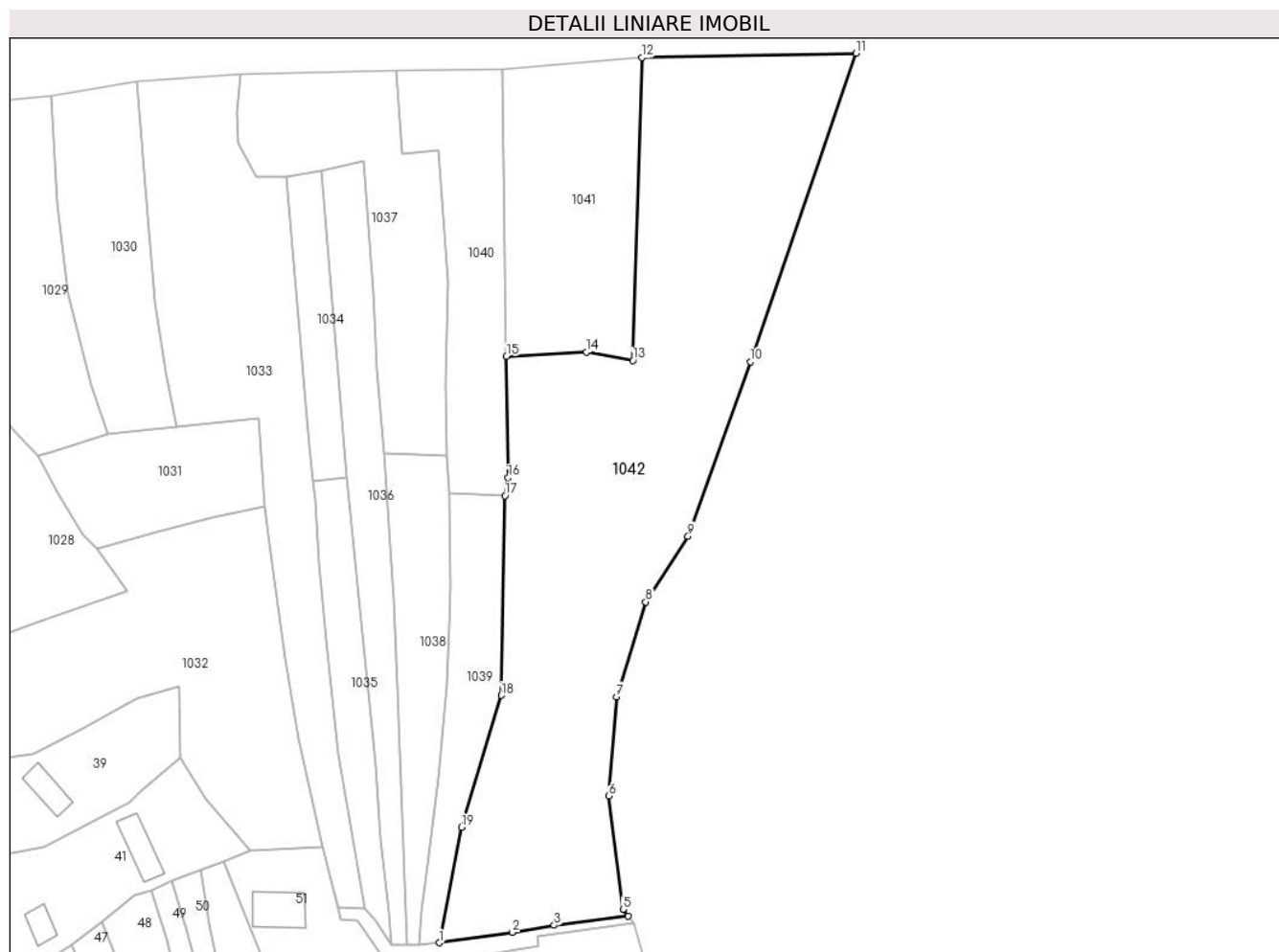
Inscrieri privind dezmembramintele dreptului de proprietate, drepturi reale de garanție și sarcini	Referințe
NU SUNT	

Anexa Nr. 1 La Partea I

Teren

Nr cadastral	Suprafața (mp)*	Observații / Referințe
	6.603	

* Suprafața este determinată în planul de proiecție Stereo 70.



Date referitoare la teren

Crt	Categorie folosință	Intravilan	Suprafața (mp)	Tarla	Parcelă	Nr. topo	Observații / Referințe
1	faneata	DA	876	-	-	-	
2	faneata	NU	5.727	-	-	-	

Lungime Segmente

1) Valorile lungimilor segmentelor sunt obținute din proiecție în plan.

Punct început	X / Y	Punct sfârșit	X / Y	Lungime segment (** (m)
1	380.519,846 546.113,12	2	380.535,433 546.115,338	15.744
2	380.535,433 546.115,338	3	380.544,323 546.116,81	9.011
3	380.544,323 546.116,81	4	380.560,113 546.118,754	15.909
4	380.560,113 546.118,754	5	380.558,984 546.120,21	1.843

Punct început	X / Y	Punct sfârşit	X / Y	Lungime segment (** (m)
5	380.558,984 546.120,21	6	380.555,916 546.144,36	24.344
6	380.555,916 546.144,36	7	380.557,592 546.165,488	21.194
7	380.557,592 546.165,488	8	380.563,832 546.185,643	21.099
8	380.563,832 546.185,643	9	380.572,837 546.199,655	16.656
9	380.572,837 546.199,655	10	380.586,105 546.236,769	39.415
10	380.586,105 546.236,769	11	380.608,633 546.302,414	69.403
11	380.608,633 546.302,414	12	380.563,077 546.301,478	45.566
12	380.563,077 546.301,478	13	380.561,066 546.237,037	64.472
13	380.561,066 546.237,037	14	380.551,249 546.238,845	9.982
14	380.551,249 546.238,845	15	380.534,165 546.237,898	17.111
15	380.534,165 546.237,898	16	380.534,522 546.212,097	25.804
16	380.534,522 546.212,097	17	380.533,874 546.208,238	3.913
17	380.533,874 546.208,238	18	380.533,042 546.165,791	42.455
18	380.533,042 546.165,791	19	380.524,617 546.137,708	29.32
19	380.524,617 546.137,708	1	380.519,846 546.113,12	25.047

** Lungimile segmentelor sunt determinate în planul de proiecție Stereo 70 și sunt rotunjite la 1 milimetru.

*** Distanța dintre puncte este formată din segmente cumulate ce sunt mai mici decât valoarea 1 milimetru.

**DATE DESPRE IMOBILUL NR. 1043**

Oficiul de Cadastru și Publicitate Imobiliară ALBA
Biroul de Cadastru și Publicitate Imobiliară Campeni

A. Partea I. Descrierea imobilului

TEREN Intravilan

Adresa: Loc. Sub Piatra, Jud. Alba

Nr. Crt	Nr cadastral Nr. topografic	Suprafața* (mp)	Observații / Referințe
A1		218	Sector cadastral:17 Teren neimprejmuit;

B. Partea II. Proprietari și acte

Inscrieri privitoare la dreptul de proprietate și alte drepturi reale		Referințe
1 / 05/03/2024		
Act Normativ nr. 7, din 13/03/1996 emis de PARLAMENTUL ROMÂNIEI;		
B1	Inscrierea provizorie, drept de PROPRIETATE, dobandit prin Lege, cota actuala 1/1	A1
1) UAT SĂLCIUA, CIF:4613300, PROPRIETAR NEIDENTIFICAT		

C. Partea III. SARCINI .

Inscrieri privind dezmembramintele dreptului de proprietate, drepturi reale de garanție și sarcini	Referințe
NU SUNT	

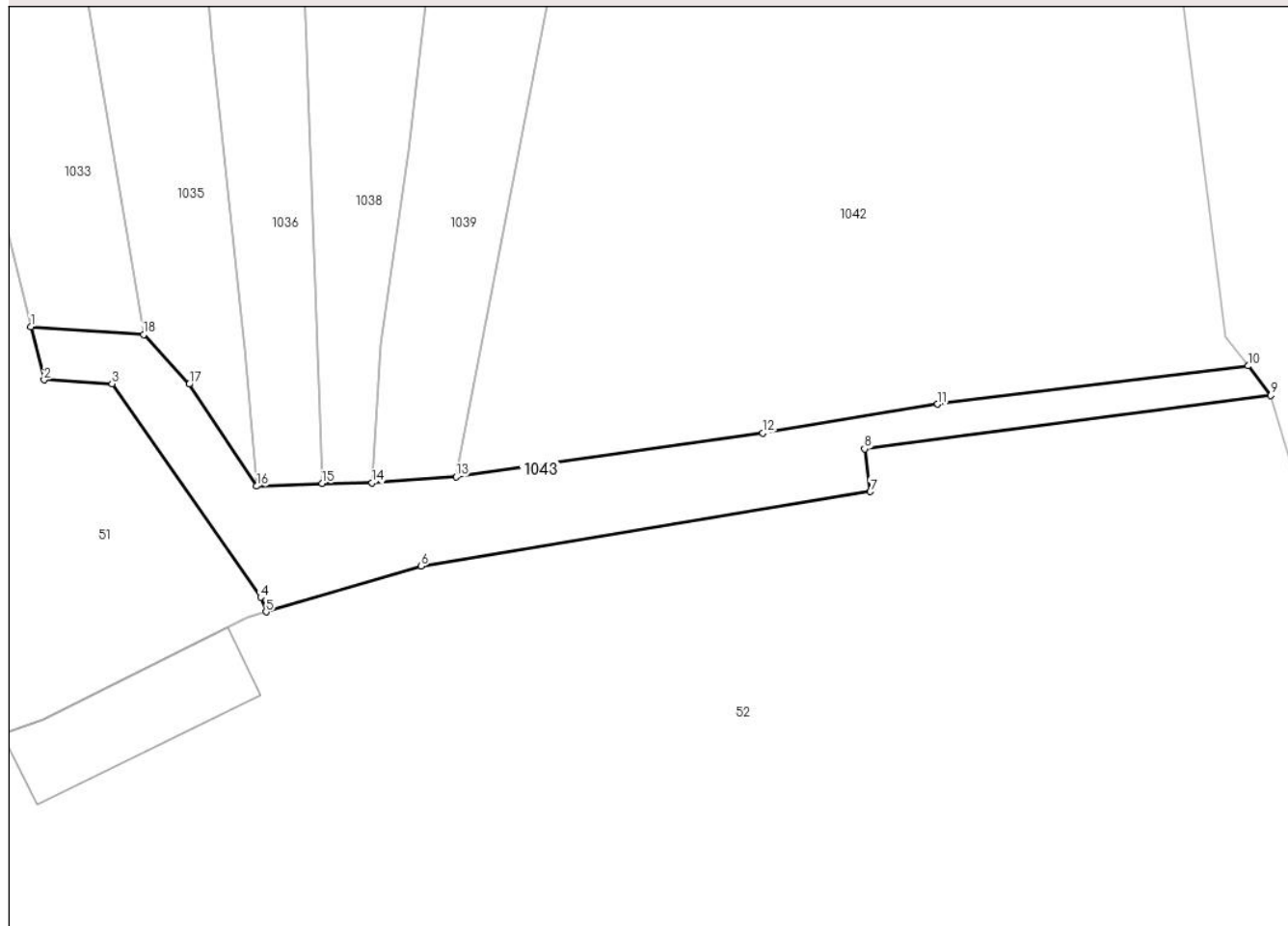
Anexa Nr. 1 La Partea I

Teren

Nr cadastral	Suprafața (mp)*	Observații / Referințe
	218	

* Suprafața este determinată în planul de proiecție Stereo 70.

DETALII LINIARE IMOBIL



Date referitoare la teren

Crt	Categorie folosință	Intravilan	Suprafața (mp)	Tarla	Parcelă	Nr. topo	Observații / Referințe
1	drum	DA	218	-	-	-	

Lungime Segmente

1) Valorile lungimilor segmentelor sunt obținute din proiecție în plan.

Punct început	X / Y	Punct sfârșit	X / Y	Lungime segment (** (m)
1	380.498,231 546.120,754	2	380.498,906 546.118,048	2.79
2	380.498,906 546.118,048	3	380.502,355 546.117,856	3.454
3	380.502,355 546.117,856	4	380.509,91 546.106,995	13.23
4	380.509,91 546.106,995	5	380.510,191 546.106,257	0.79
5	380.510,191 546.106,257	6	380.518,064 546.108,578	8.208

Punct început	X / Y	Punct sfârşit	X / Y	Lungime segment (** (m)
6	380.518,064 546.108,578	7	380.540,913 546.112,373	23.162
7	380.540,913 546.112,373	8	380.540,622 546.114,542	2.188
8	380.540,622 546.114,542	9	380.561,265 546.117,267	20.822
9	380.561,265 546.117,267	10	380.560,113 546.118,754	1.881
10	380.560,113 546.118,754	11	380.544,323 546.116,81	15.909
11	380.544,323 546.116,81	12	380.535,433 546.115,338	9.011
12	380.535,433 546.115,338	13	380.519,846 546.113,12	15.744
13	380.519,846 546.113,12	14	380.515,576 546.112,81	4.281
14	380.515,576 546.112,81	15	380.513,037 546.112,78	2.539
15	380.513,037 546.112,78	16	380.509,716 546.112,647	3.324
16	380.509,716 546.112,647	17	380.506,279 546.117,827	6.217
17	380.506,279 546.117,827	18	380.503,958 546.120,337	3.418
18	380.503,958 546.120,337	1	380.498,231 546.120,754	5.742

** Lungimile segmentelor sunt determinate în planul de proiecţie Stereo 70 şi sunt rotunjite la 1 milimetru.

*** Distanţa dintre puncte este formată din segmente cumulate ce sunt mai mici decât valoarea 1 milimetru.

